INEI
INSTITUTO NACIONAL DE ESTADISTICA E INFORMATICA

Perú:
Evolución de los Indicadores de los **Objetivos de Desarrollo Sostenible** (ODS), 2025



CRÉDITOS

Dirección General
Dr. Gaspar Morán Flores
Jefe
Instituto Nacional de Estadística e Informática

Peter Abad Altamirano
Subjefe de Estadística

Dirección y supervisión

Dirección Técnica de Demografía e Indicadores Sociales
Arturo Arias Chumpitaz
Director Técnico

Zoraida Castro Angeles
Directora Técnica Adjunta

Dirección Nacional de Cuentas Nacionales
José Luis Robles Franco
Director Nacional

Elaboración y procesamiento de información
Richard Ruiz Calderón
Mirian Piscoya Figueroa
Luis Martinez Tocto
Jhony Garcia Hinostroza
César Centeno Díaz
Orlando Mamani Paxi
Moisés Elías Paredes
Felixalberto Lavado Romani
Jean Pier Gonzales Vitancio
Mirtha Villena Lozano

Elaboración de mapas temáticos
Lourdes Huerta Rosales
Roberto Robles Cruzado

Diagramación y diseño de carátula
Freddy Ccopa Paucar

Instituto Nacional de Estadística e Informática
Av. General Garzón N° 658, Jesús María, Lima 11 PERÚ
Teléfonos: (01) 743-4949 Anexos: 9242 y 9588
Web: www.gob.pe/inei
Diciembre, 2025

La información contenida en este documento puede ser reproducida total o parcialmente, siempre y cuando se mencione la fuente de origen: **Instituto Nacional de Estadística e Informática.**

Presentación

El Instituto Nacional de Estadística e Informática (INEI), en cumplimiento de su rol rector del Sistema Estadístico Nacional y como organismo responsable de la producción de información estadística oficial, presenta el informe **Perú: Evolución de los Indicadores de los Objetivos de Desarrollo Sostenible (ODS), 2025**, con el propósito de difundir los avances del país en el cumplimiento de los ODS a partir de la evidencia estadística.

La Agenda 2030 para el Desarrollo Sostenible y sus 17 Objetivos de Desarrollo Sostenible (ODS) se sustentan en el principio de interconexión e indivisibilidad entre los objetivos y metas, promoviendo la integración de las políticas públicas en torno a las tres dimensiones del desarrollo sostenible: social, económica y ambiental.

El presente informe analiza un conjunto de indicadores seleccionados del marco mundial de indicadores aprobado por la Comisión de Estadística de las Naciones Unidas en marzo de 2016, de acuerdo con la disponibilidad de información estadística en el Perú. Cabe señalar que dichos indicadores están sujetos a ajustes y perfeccionamientos progresivos, conforme se fortalezcan los métodos de medición y se optimice la calidad de los datos provenientes de encuestas de hogares, censos nacionales y registros administrativos de las instituciones públicas del país.

En concordancia con la Agenda 2030 y sus Objetivos de Desarrollo Sostenible (ODS), en los próximos años se espera que el Perú oriente sus esfuerzos hacia la erradicación de la pobreza en todas sus formas, la reducción de las desigualdades y la lucha contra el cambio climático. Asimismo, se busca promover un desarrollo equitativo mediante la generación de empleo decente, el empoderamiento de las mujeres, la implementación de políticas fiscales sostenibles, el fomento de ciudades resilientes y la adopción de patrones de consumo y producción sostenibles, fortaleciendo al mismo tiempo las alianzas para el desarrollo.

Si bien la Agenda 2030 culminará en cinco años, persisten importantes desafíos para el país en materia de desarrollo sostenible, particularmente en lo relacionado con la reducción de la pobreza, la generación de empleo decente, la mejora del acceso a la educación y la salud y la protección del medio ambiente. En este contexto, el INEI reafirma su compromiso de identificar y visibilizar oportunamente las brechas e inequidades existentes, con el fin de aportar evidencia estadística que contribuya a la formulación de políticas públicas orientadas a mejorar las condiciones de vida de la población y garantizar que nadie se quede atrás.

Para trazar el recorrido iniciado en 2016 y que culminará en 2030, es fundamental establecer hitos clave a lo largo del proceso, los cuales requieren datos desagregados, accesibles, oportunos y confiables. Estos requerimientos de información para la construcción de los indicadores representan un importante desafío para el Instituto Nacional de Estadística e Informática (INEI), al ser la base para determinar la situación actual del país y orientar las acciones necesarias hacia el cumplimiento de los Objetivos de Desarrollo Sostenible.

Lima, Diciembre 2025

Dr. Gaspar Morán Flores
Jefe
Instituto Nacional de Estadística e Informática

Contenido

1	Objetivo 1:	Fin de la pobreza	7
2	Objetivo 2:	Hambre cero	33
3	Objetivo 3:	Salud y bienestar	45
4	Objetivo 4:	Educación de calidad	83
5	Objetivo 5:	Igualdad de género	111
6	Objetivo 6:	Agua limpia y saneamiento	129
7	Objetivo 7:	Energía asequible y no contaminante	141
8	Objetivo 8:	Trabajo decente y crecimiento económico	147
9	Objetivo 9:	Industria, Innovación e Infraestructura	171
10	Objetivo 10:	Reducción de las desigualdades	177
11	Objetivo 11:	Ciudades y comunidades sostenibles	185
12	Objetivo 12:	Producción y consumo responsables	193
13	Objetivo 13:	Acción por el clima	195
14	Objetivo 14:	Vida submarina	197
15	Objetivo 15:	Vida de ecosistemas terrestres	199
16	Objetivo 16:	Paz, justicia e instituciones sólidas	203
17	Objetivo 17:	Alianzas para lograr los objetivos	225
	Resumen de Indicadores de Línea Base		229
	Resumen de Indicadores según disponibilidad de información		257
	Anexos		293

OBJETIVO

1

Poner fin a la pobreza en todas sus formas y en todo el mundo

El Objetivo 1 plantea la pobreza como un fenómeno multidimensional, que se profundiza ante factores como género, edad, pertenencia a una etnia, condición de discapacidad, nivel educativo, condición laboral, entre otros. Esta situación hace que la pobreza se convierta en una prioridad de políticas y de las agendas nacionales e internacionales, siendo el caso de los Objetivos de Desarrollo Sostenible (ODS). Asimismo, propone poner fin a la pobreza en todas sus formas, incluida la pobreza extrema al año 2030, aun cuando esta se ha reducido considerablemente en estas últimas décadas, persisten poblaciones vulnerables que no cuentan con un nivel de vida básico y beneficios de protección social, la cual se aguza ante problemas ambientales, sociales, políticos e incluso de salud.

Meta 1.1: De aquí a 2030, erradicar para todas las personas y en todo el mundo la pobreza extrema (actualmente se considera que sufren pobreza extrema las personas que viven con menos de 1,25 dólares de los Estados Unidos al día).

1.1.1 Perú: Población en pobreza extrema

(Porcentaje)

En el año 2024, la pobreza extrema afectó al 5,5% de la población del país, que equivale a 1 millón 872 mil personas, cuyo gasto per cápita estuvo por debajo del costo de la canasta básica de alimentos. Al compararlo con el año 2023 disminuyó en 0,2 punto porcentual; mientras que, en relación al 2019 (año de prepandemia), la pobreza extrema se incrementó en 2,6 puntos porcentuales, y con relación al año 2015 (año base de los ODS) aumentó en 1,4 puntos porcentuales.

Es de destacar que en el período 1991-2024, la incidencia de la pobreza extrema disminuyó en 17,5 puntos porcentuales, al pasar de 23,0% a 5,5%.

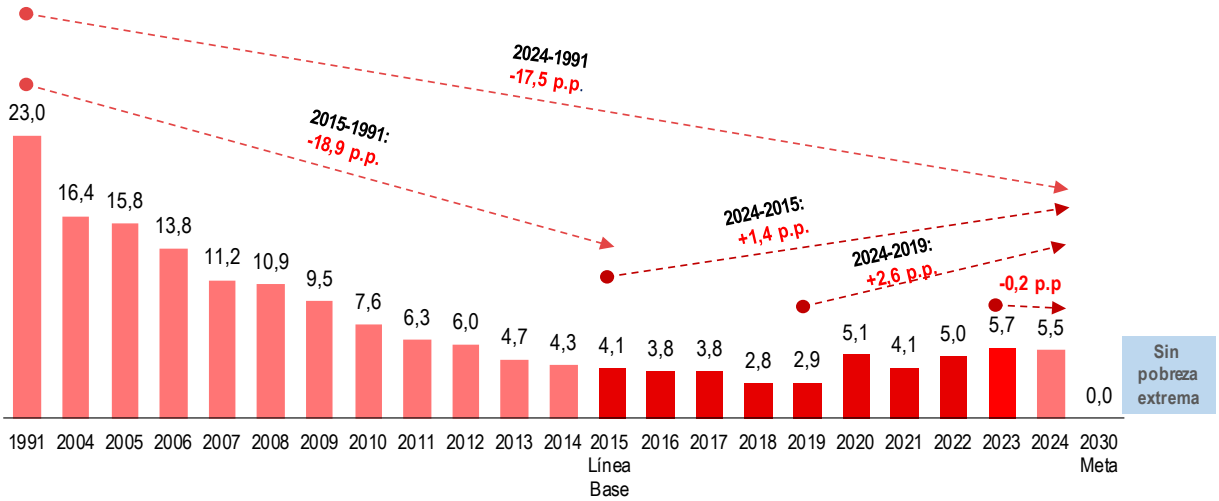

Fuentes: Instituto Nacional de Estadística e Informática – Encuesta Nacional de Hogares (ENAHO).
Instituto CUÁNTO S.A-Encuesta Nacional sobre Niveles de Vida ENNIV, 1991.

Entre los años 1991 y 2015, el número de personas que vivían en situación de pobreza extrema se redujo de manera significativa; no obstante, para el año 2024 se observa un incremento al compararlo con el año base 2015.

En el año 1991, 5 millones 100 mil personas se encontraron en situación de pobreza extrema; en el año 2015 afectó a 1 millón 218 mil; mientras que el año 2024 se incrementó a 1 millón 872 mil.

En el periodo 1991 - 2024 salieron de la pobreza extrema cerca de 3 millones 202 mil personas.

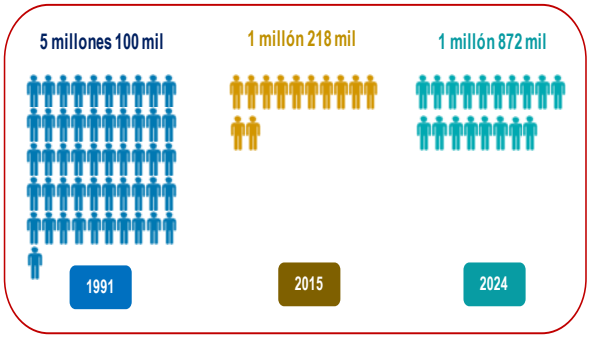

La pobreza extrema no fue igual a lo largo del territorio ni entre grupos demográficos, siendo mayor en las áreas rurales en comparación de las urbanas. En el año 2024, el 15,5% de la población del área rural se encontraba en pobreza extrema; mientras que, en el área urbana el 3,1%. Comparada esta cifra con la registrada en el año 2023, la pobreza extrema disminuyó en el área rural en 0,7 punto porcentual y en el área urbana en 0,1 punto porcentual. A nivel de región natural, la Sierra registró la mayor pobreza extrema, afectando al 9,9% de su población, seguida de la Selva con 7,9% y la Costa con 2,6%.

1.1.1.a Perú: Grupos de departamentos con incidencia de Pobreza Extrema estadísticamente semejantes

(Porcentaje)

Para el año 2024 se estableció cinco grupos de departamentos con niveles de pobreza extrema similares, teniendo en cuenta que la precisión de los estimadores puntuales entre los departamentos de cada grupo no presentaron diferencias significativas. En el primer grupo se encontraban: Cajamarca, y Loreto con el nivel de pobreza extrema más alta ubicada entre 15,1% y 20,3%. En el segundo grupo de departamentos se ubicaron: Ayacucho, Huancavelica, Huánuco, Pasco y Puno con tasas de pobreza extrema entre 9,8% y 12,8%. En el tercer grupo de departamentos se incluyeron: Amazonas, Áncash, Apurímac, La Libertad, Piura, Provincia Constitucional del Callao y San Martín con tasas de pobreza extrema entre 4,6% y 6,2%. El cuarto grupo de departamentos lo integraron: Arequipa, Cusco, Junín, Región Lima 2/, Lima Metropolitana 1/, Madre de Dios, Moquegua, Tacna y Ucayali con las tasas de pobreza extrema entre 2,3% y 3,6%. Finalmente, el quinto grupo de departamento lo conformaron: Ica, Lambayeque y Tumbes con las tasas de pobreza extrema entre 0,2% y 0,7%.

GRUPO	DEPARTAMENTOS	Inferior	Superior
1	Cajamarca, Loreto	15,1%	20,3%
2	Ayacucho, Huancavelica, Huánuco, Pasco, Puno	9,8%	12,8%
3	Amazonas, Áncash, Apurímac, La Libertad, Piura, Prov. Const. del Callao, San Martín	4,6%	6,2%
4	Arequipa, Cusco, Junín, Región Lima 2/ , Lima Metropolitana 1/ , Madre de Dios, Moquegua, Tacna, Ucayali	2,3%	3,6%
5	Ica, Lambayeque, Tumbes	0,2%	0,7%

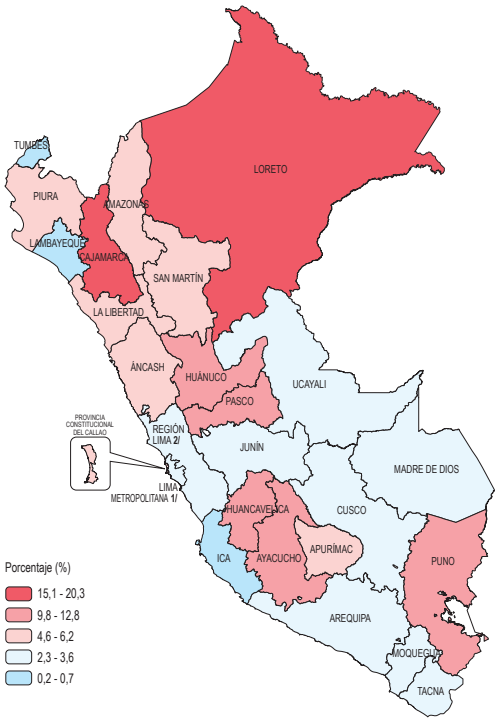

Nota 1: Los valores del intervalo corresponden a los límites inferior y superior de cada grupo robusto.
Nota 2: Denominación establecida mediante Ley N° 31140.
1/ Comprende los 43 distritos de la provincia de Lima.
2/ Comprende el área urbana de las provincias de Barranca, Canta, Cañete, Huaral, Huarochirí, Huaura, Oyón, Cajatambo y Yauyos.

Fuente: Instituto Nacional de Estadística e Informática - Encuesta Nacional de Hogares (ENAHO), 2024.

Meta 1.2. De aquí a 2030, reducir al menos a la mitad la proporción de hombres, mujeres y niños de todas las edades que viven en la pobreza en todas sus dimensiones con arreglo a las definiciones nacionales.

1.2.1 Perú: Incidencia de la Pobreza Monetaria

(Porcentaje)

Durante el año 2024, la pobreza monetaria afectó al 27,6% de la población del país, disminuyendo en 1,4 puntos porcentuales al compararlo con el año 2023 (29,0%); mientras que, respecto a lo registrado en el año 2019 (año de prepandemia), se incrementó en 7,4 puntos porcentuales y en comparación al año 2015 (año base de los ODS) en 5,8 puntos porcentuales.

Durante el período 2004 – 2024, la incidencia de la pobreza monetaria pasó de 58,7% a 27,6%, disminuyendo en 31,1 puntos porcentuales.

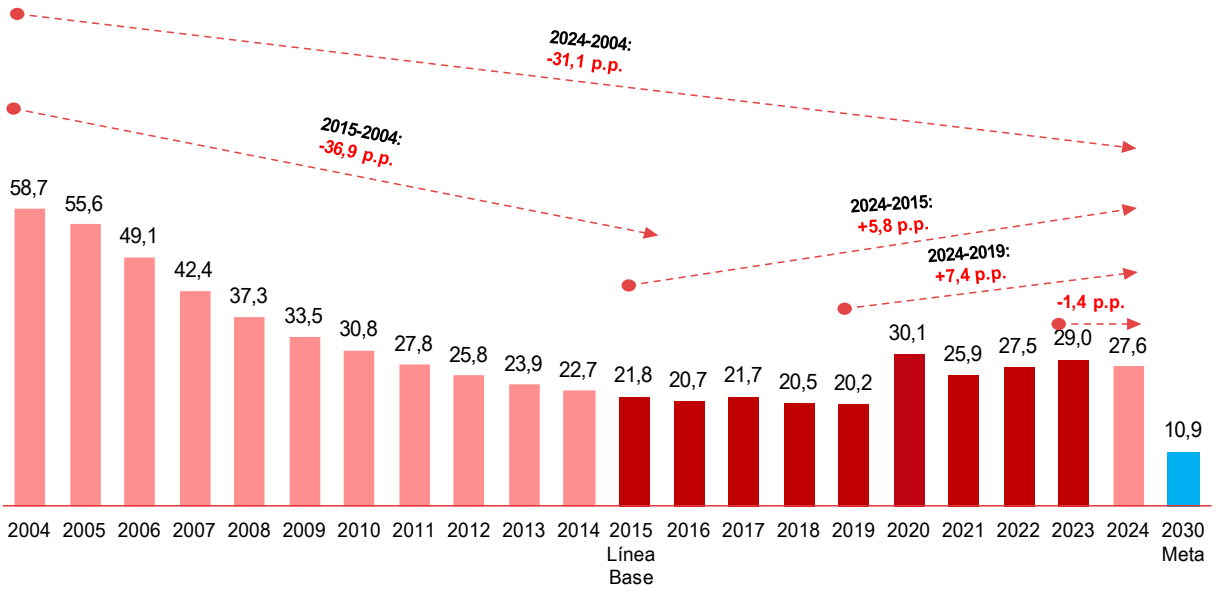

Fuente: Instituto Nacional de Estadística e Informática - Encuesta Nacional de Hogares (ENAHO).

1.2.1.a Perú: Grupos de departamentos con niveles de Pobreza Monetaria estadísticamente semejantes

En el año 2024, se estableció cinco grupos de departamentos, cada uno de ellos con niveles de pobreza estadísticamente semejantes, teniendo en consideración que la precisión de los estimadores puntuales no presentaron diferencias significativas. Los departamentos de Cajamarca, Huánuco, Loreto, Pasco y Puno integraron el primer grupo con mayor incidencia de pobreza, que osciló entre 39,5% y 44,0%. En el otro extremo, con menor incidencia de pobreza, se encontraron los departamentos de Ica, Madre de Dios y Moquegua donde la pobreza no superó el 9,1%.

GRUPO	DEPARTAMENTOS	Inferior	Superior
1	Cajamarca, Huánuco, Loreto, Pasco, Puno	39,5	44,0
2	Ayacucho, Huancavelica, La Libertad, Piura, Provincia Constitucional del Callao	30,0	33,8
3	Amazonas, Áncash, Apurímac, Región Lima 2/, Lima Metropolitana 1/, San Martín, Tacna, Tumbes, Ucayali	24,4	28,0
4	Arequipa, Cusco, Junín, Lambayeque	14,9	18,6
5	Ica, Madre de Dios, Moquegua	6,0	9,1

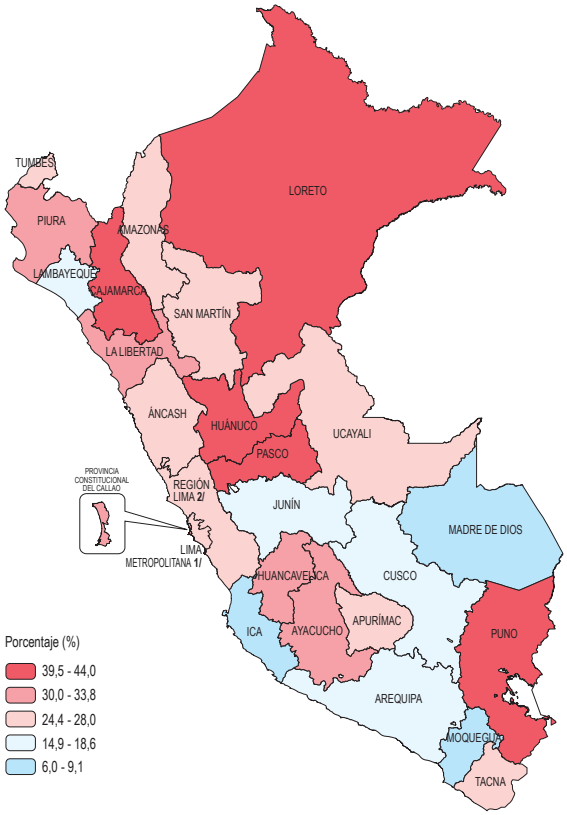

Nota 1: Los valores del intervalo corresponden a los límites inferior y superior de cada grupo robusto.
Nota 2: Denominación establecida mediante Ley N° 31140.
1/ Comprende los 43 distritos de la provincia de Lima.
2/ Comprende el área urbana de las provincias de Barranca, Canta, Cañete, Huaral, Huarochirí, Huaura, Oyón, Cajatambo y Yauyos.
Fuente: Instituto Nacional de Estadística e Informática - Encuesta Nacional de Hogares (ENAHO), 2024.

1.2.1.b Perú: Incidencia de la Pobreza Monetaria, según área de residencia

(Porcentaje)

En el año 2024, según ámbitos geográficos, la pobreza monetaria incidió en el 39,3% de la población del área rural y en el 24,8% del área urbana. Al compararlo con el año anterior, se redujo en 1,6 puntos porcentuales en el área urbana y en 0,5 punto porcentual en el área rural. Al comparar el 2024 con el año 2019, en el área rural, la incidencia de pobreza decreció 1,5 puntos porcentuales; mientras que, en el área urbana creció en 10,2 puntos porcentuales Comparado con el año 2015, se registró una caída de 5,9 puntos porcentuales en el área rural, mientras que, en el área urbana se incrementó en 10,3 puntos porcentuales.

En el periodo 2004 - 2024 se registraron descensos significativos de la pobreza en el área rural y urbana.

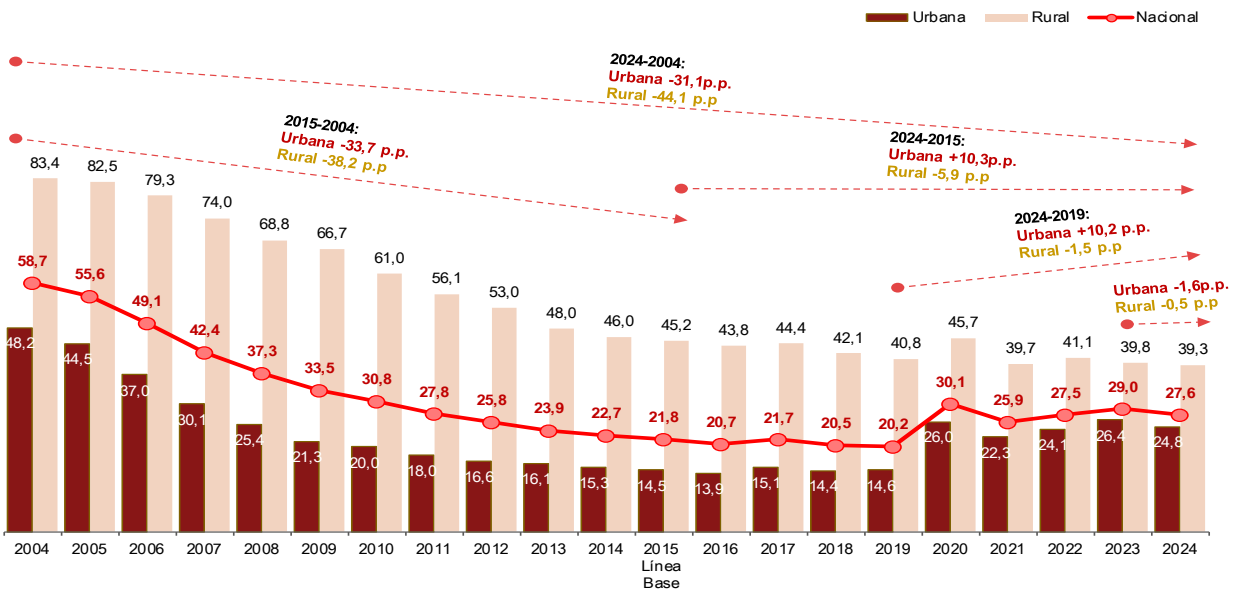

Fuente: Instituto Nacional de Estadística e Informática - Encuesta Nacional de Hogares (ENAHO).

La medición de la pobreza desde los diferentes grupos vulnerables cobra cada vez mayor relevancia en las estadísticas para una mejor toma de decisiones con la finalidad que nadie se quede atrás. No todas las personas en situación de pobreza la experimentan del mismo modo, ni son igualmente vulnerables a ella ni tienen las mismas posibilidades y oportunidades de superarla, presentándose una importante heterogeneidad de la vivencia, origen y consecuencias de la pobreza según edad, sexo, pertenencia étnica, zona geográfica, entre otras. Esto ha llevado a desarrollar el análisis de la pobreza desde perspectivas específicas, como por ejemplo las de infancia, etnia, género, entre otras.

1.2.1.c Perú: Incidencia de la Pobreza Monetaria, según grupos de edad

(Porcentaje)

En el año 2024, la pobreza afectó al 38,3% de la población menor de 15 años de edad. Situación que se agudizó en determinados sub grupos: el 42,5% de los niños y niñas de la primera infancia se encontraban en esta situación, el 37,1% de la población de 5 a 9 años se estimó pobre y el 35,4% de la población de 10 a 14 años de edad. Este grupo etario sigue siendo de especial interés, dado su mayor dependencia física, emocional, económica y social, lo que los convierte en una población particularmente vulnerable a los efectos de la pobreza en el campo socioeconómico, que potencia el círculo vicioso de la pobreza.

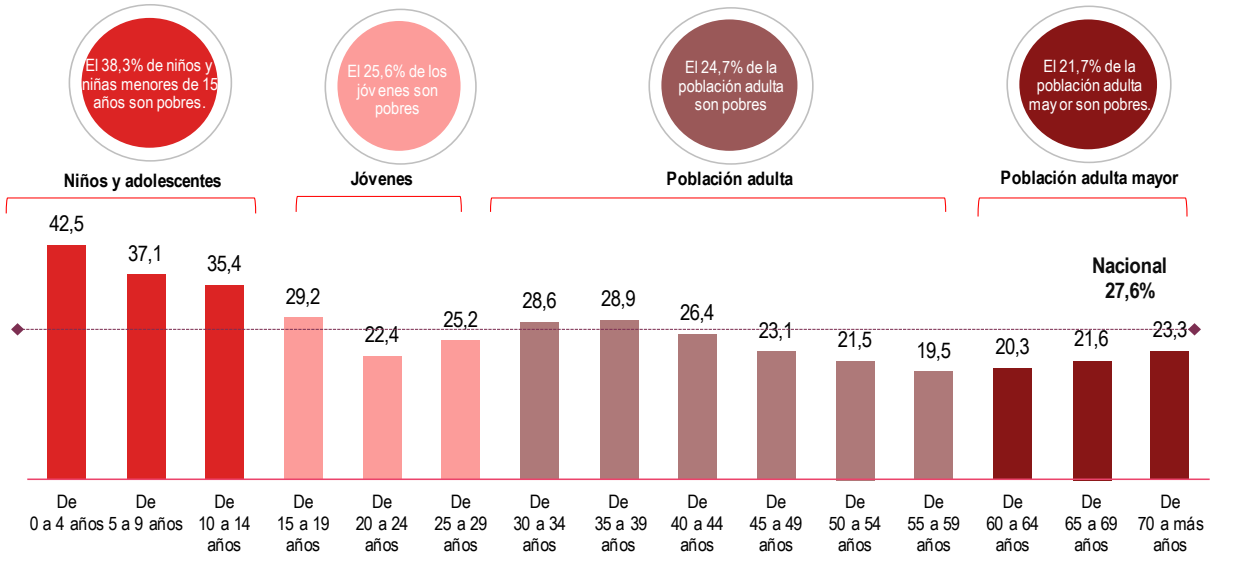

Fuente: Instituto Nacional de Estadística e Informática – Encuesta Nacional de Hogares (ENAHO), 2024.

1.2.1.d Perú: Incidencia de la pobreza monetaria según lengua materna

(Porcentaje)

La pobreza, en el año 2024, afectó al 31,8% de la población que tiene como lengua materna una lengua nativa, siendo superior en 5,7 puntos porcentuales de los que hablan castellano (26,1%), lo que significó un decrecimiento de 3,0 y 1,0 punto porcentual al compararlo con el año 2023, respectivamente. Con el año 2019 se observa significativos incrementos, sobre todo, entre la población que habla el castellano. Para el periodo 2015 - 2024, se observó un aumento de 7,3 puntos porcentuales entre las personas que tienen como lengua materna al castellano; mientras que, disminuyó en 1,6 puntos porcentuales entre las personas que hablan una lengua nativa.

Durante el periodo 2007 - 2024, la incidencia de la pobreza disminuyó en 33,0 puntos porcentuales entre los hablaban una lengua nativa y en 10,5 puntos porcentuales entre los que tuvieron como lengua materna el castellano.

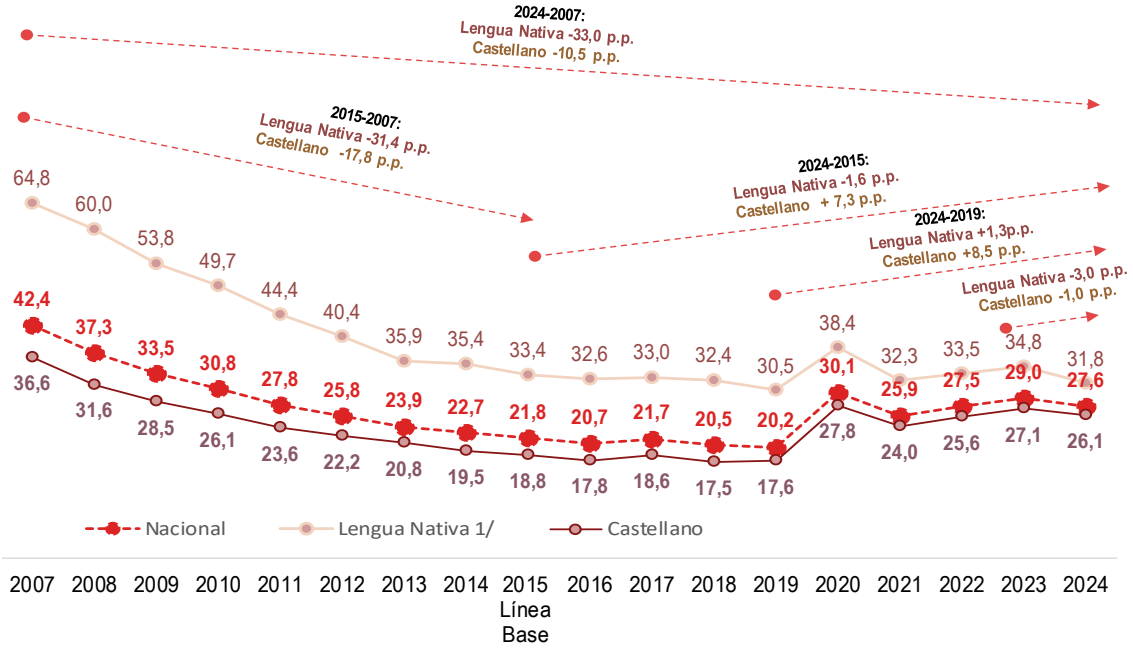

Nota: Para lengua materna población de 3 a más años de edad.
1/ Incluye quechua, aimara y otra lengua nativa.
Fuente: Instituto Nacional de Estadística e Informática – Encuesta Nacional de Hogares (ENAHO).

1.2.1.e Perú: Incidencia de la Pobreza Monetaria, por autopercepción étnica, según área de residencia

(Porcentaje)

Del mismo modo, las cifras de pobreza desagregadas por autopercepción étnica mostraron significativas diferencias desfavorables para los que se autoidentificaron afrodescendientes (37,1%) y de origen nativo (30,9%), que presentaron un déficit histórico respecto de sus posibilidades de acceso a los beneficios del desarrollo principalmente en el área rural.

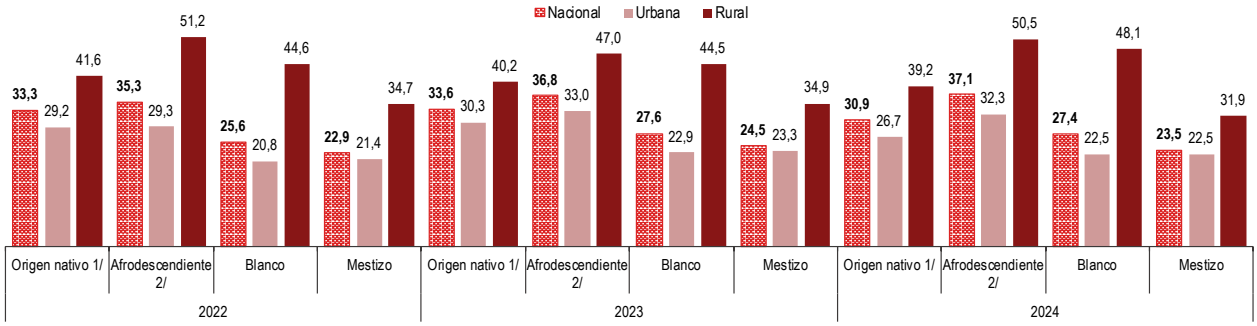

Nota: La autopercepción de origen étnico incluye a menores de 14 años de edad a quienes se les atribuyó la información de autopercepción e idioma con el cual aprendieron a hablar sus padres o parientes directos del menor. A los menores que son declarados como "No parientes", se les asignó información del núcleo de hogar, quedando sin asignación los no parientes sin núcleo y otros por falta de información.
1/ Incluye: Los de origen quechua, aimara y amazónico.
2/ Incluye Negro o Mulato o Zambo.
Fuente: Instituto Nacional de Estadística e Informática – Encuesta Nacional de Hogares (ENAHO).

1.2.1.f Perú: Incidencia de la Pobreza Monetaria, según condición de discapacidad

(Porcentaje)

En el año 2024, la pobreza afectó al 28,6% de la población que padece de alguna discapacidad, en tanto entre los que no tuvieron discapacidad incidió en el 27,5%. Entre los años 2023 y 2024, la incidencia de la pobreza aumentó en 2,0 puntos porcentuales entre las personas con alguna discapacidad; mientras que, disminuyó en 1,7 puntos porcentuales para aquellos que no la padecieron, y en comparación a los años 2019 y 2015 se tuvo incrementos significativos en ambos grupos.

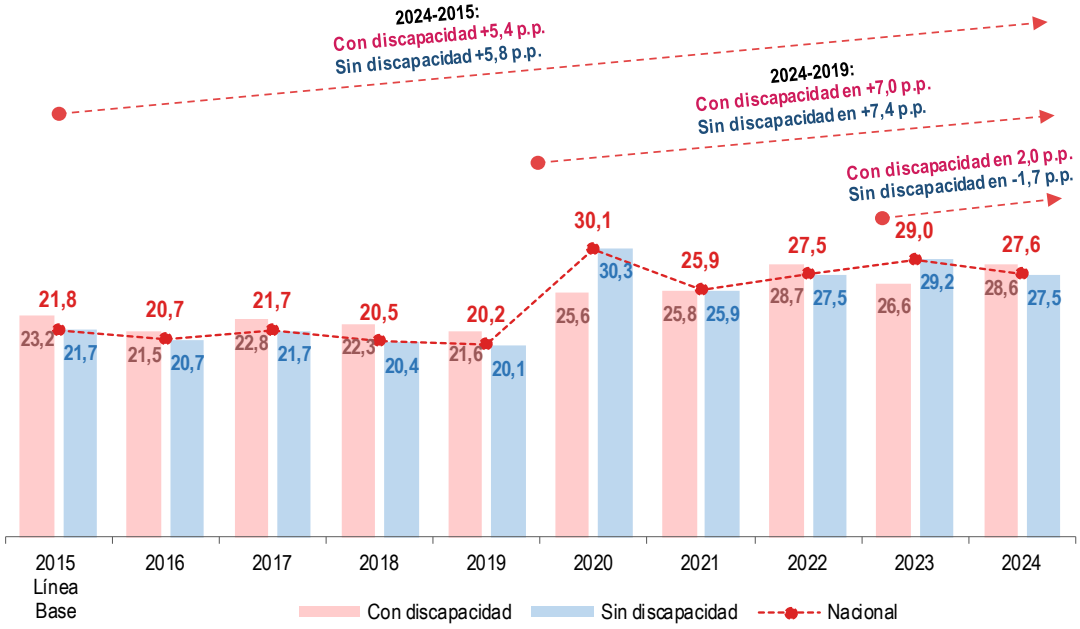

Fuente: Instituto Nacional de Estadística e Informática – Encuesta Nacional de Hogares (ENAHO).

1.2.1.g Perú: Incidencia de la Pobreza Monetaria de la población joven ocupada de 15 a 24 años de edad, según área de residencia

(Porcentaje)

Al año 2024, 24 de cada 100 jóvenes ocupados de 15 a 24 años de edad vivieron en un hogar pobre a nivel nacional. Según área de residencia, se observó más jóvenes en situación de pobreza en el área rural (36,4%) que en la urbana (20,7%). Al comparar los años 2024 y 2023, se dio una disminución de 3,6 puntos porcentuales en el área urbana; mientras que, aumentó en 0,2 punto porcentual en el área rural. Al comparar estos resultados con los reportados en el año 2019, en el área urbana la incidencia de pobreza creció 6,9 puntos porcentuales; mientras que, en el área rural disminuyó en 4,3 puntos porcentuales. En relación al año 2015, la reducción de la pobreza en el área rural fue de 7,3 puntos porcentuales; en tanto que, en el área urbana creció en 7,0 puntos porcentuales.

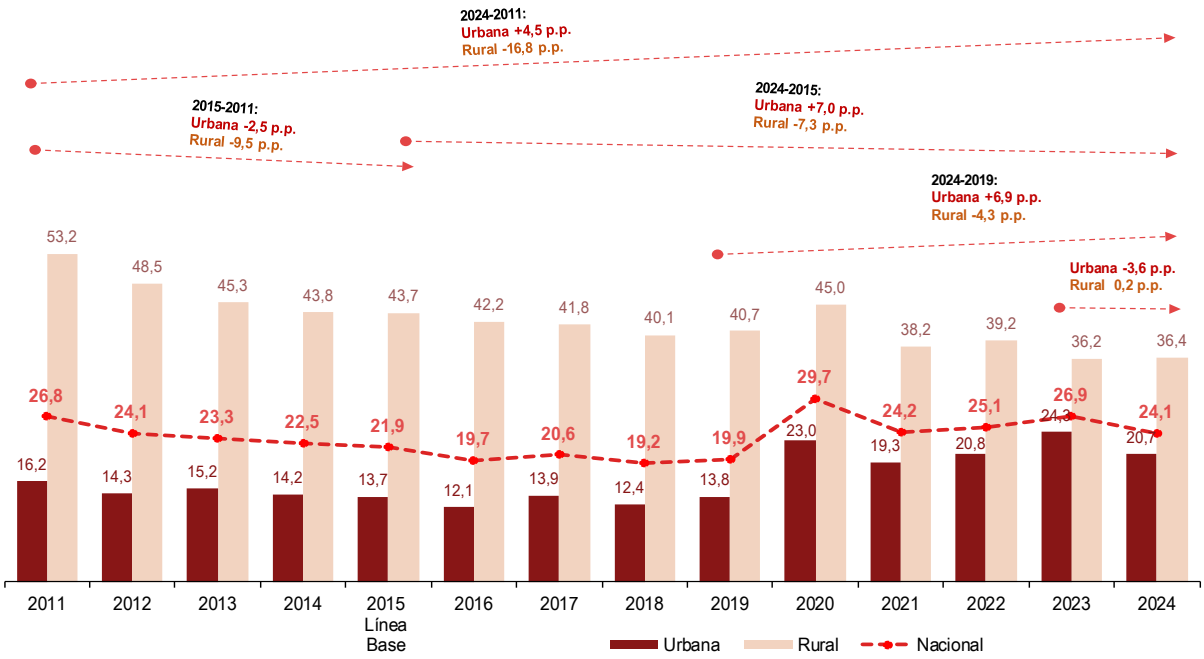

Fuente: Instituto Nacional de Estadística e Informática – Encuesta Nacional de Hogares (ENAHO).

1.2.1.h Perú: Incidencia de la Pobreza Monetaria de la población adulto mayor de 60 a más años de edad ocupada, según área de residencia

(Porcentaje)

En el año 2024, a nivel nacional, la incidencia de la pobreza en la población de 60 y más años de edad ocupada fue de 22,2%. En relación al año 2023 (21,3%) se observó un aumento de 0,9 punto porcentual, de 5,5 puntos porcentuales en comparación al año 2019 (16,7%) y de 2,1 puntos porcentuales respecto al año 2015 (20,1%). Por área de residencia, se observó que en el área rural (32,2%) la incidencia de pobreza en la población adulta mayor ocupada fue de mayor intensidad que, en el área urbana (17,4%).

Entre los años 2011 – 2024, la pobreza que afectó a las personas de 60 y más años de edad ocupadas del área rural disminuyó en 19,3 puntos porcentuales, mientras que en el área urbana se incrementó en 2,4 puntos porcentuales.

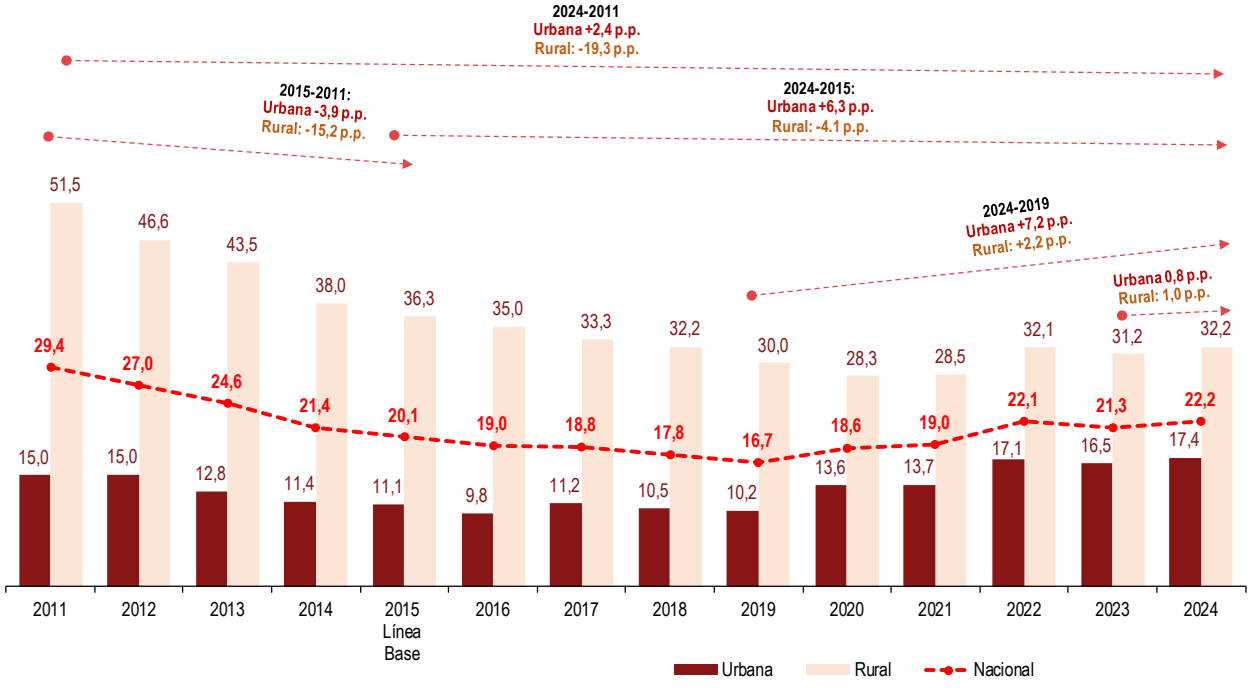

Fuente: Instituto Nacional de Estadística e Informática – Encuesta Nacional de Hogares (ENAHO).

1.2.1.i Perú: Incidencia de la pobreza monetaria total de las mujeres jefas de hogar monoparental, según área de residencia

(Porcentaje)

Durante el año 2024, el 21,8% de las mujeres jefas de hogar monoparental fueron afectadas por la pobreza, disminuyó en 0,5 punto porcentual en relación al año 2023; mientras que, con relación a los años 2019 y 2015, aumentó en 8,2 y 6,1 puntos porcentuales, respectivamente. Según área de residencia, el 20,3% de las jefas de hogar del área urbana fueron afectadas por la pobreza y en el área rural fue de 32,3%. Al comparar con los resultados del año 2023, en el área rural (32,3%) la pobreza monetaria de las mujeres jefas de hogar monoparental disminuyó en 3,3 puntos porcentuales; mientras que en el área urbana no mostró variación.

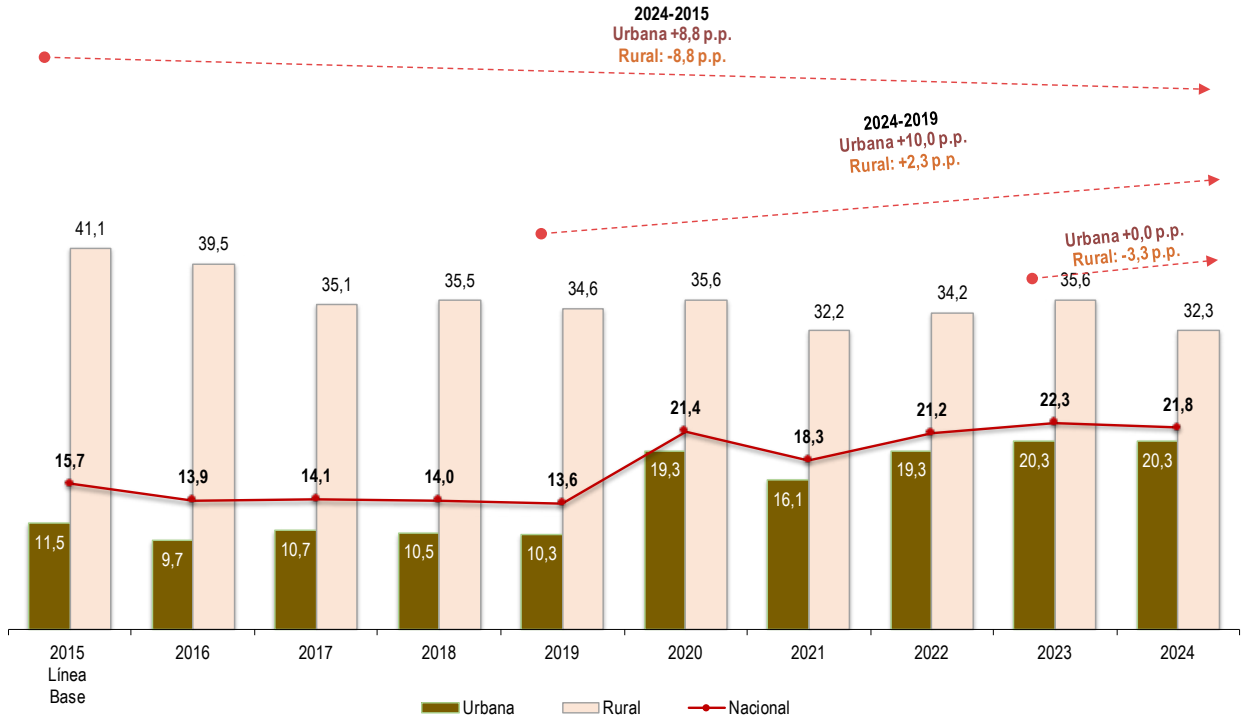

Fuente: Instituto Nacional de Estadística e Informática – Encuesta Nacional de Hogares (ENAHO).

1.2.1.j Perú: Hogares pobres monoparentales según sexo del jefe y tipo de hogar

(Porcentaje)

Ser jefe de hogar, no tener pareja y tener hijos influye en la pobreza. Del total de jefes de hogares pobres, la gran mayoría fueron mujeres; en el año 2024 el 83,9% de los hogares pobres monoparentales fueron conducidos por una mujer y el 16,1% por un hombre. Según tipo de hogar, en todos los tipos de hogar pobres predominaron las mujeres jefas de hogar, siendo más alto en los hogares nucleares pobres donde del total, el 91,6% fue conducido por una mujer considerada pobre; mientras que, entre los hombres ascendió a 8,4%. Similar situación se observó para el año 2023.

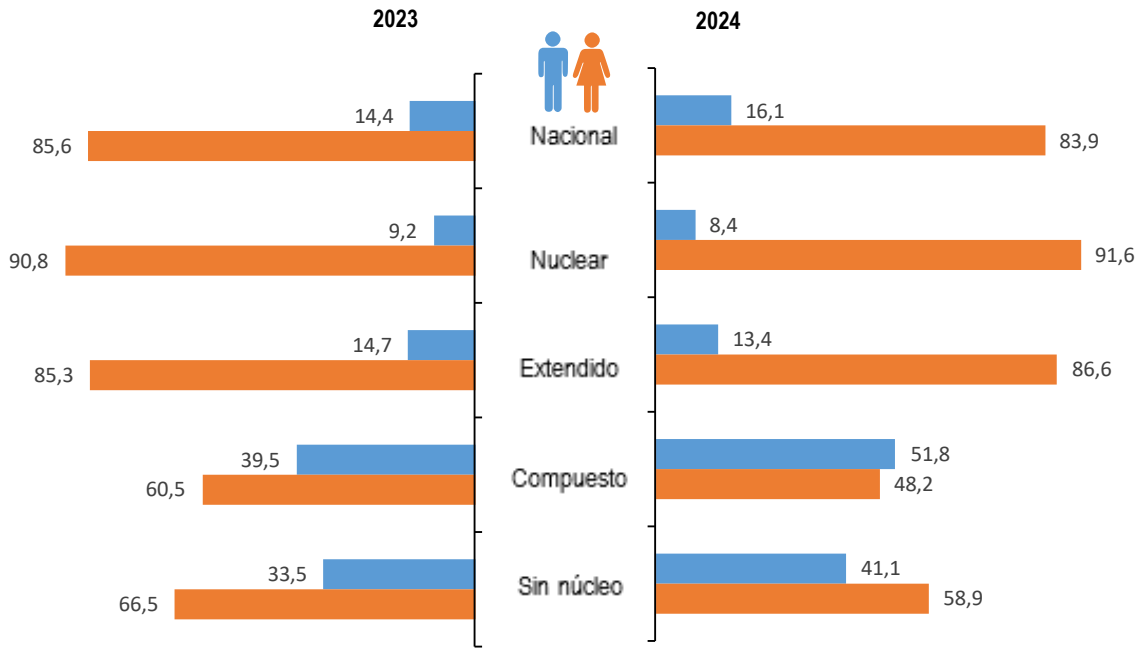

Fuente: Instituto Nacional de Estadística e Informática – Encuesta Nacional de Hogares (ENAHO).

Meta 1.3: Implementar a nivel nacional sistemas y medidas apropiados de protección social para todos, incluidos niveles mínimos, y de aquí a 2030, lograr una amplia cobertura de las personas pobres y vulnerables.

1.3.1 Perú: Proporción de población de 14 a más años de edad con seguro de pensión

(Porcentaje)

En el año 2022, el INEI inició la ejecución de la Encuesta Permanente de Empleo Nacional (EPEN), la cual es la fuente oficial para obtener información especializada del mercado laboral peruano, que reemplaza a la información generada desde la Encuesta Nacional de Hogares (ENAHO) – Módulo de Empleo. En el año 2024 la muestra de la EPEN fue de 138 380 viviendas particulares con cobertura nacional, departamental, área de residencia y de las 27 ciudades del país.

En el año 2024, según EPEN, el 34,6% de la población de 14 y más años de edad tenía seguro de pensión, al compararlo con el resultado del año 2023 mostró un incremento de 0,5 punto porcentual.

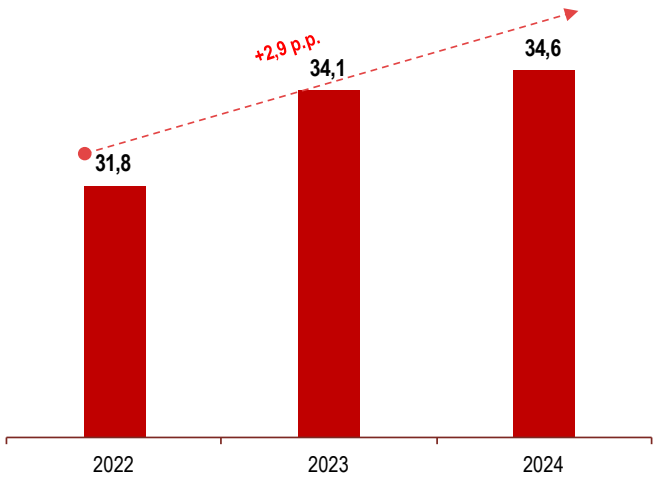

En el año 2024, de cada 10 peruanos de 14 y más años de edad 3 tuvieron seguro de pensión o protección social.



Fuente: Instituto Nacional de Estadística e Informática - Encuesta Permanente de Empleo Nacional (EPEN).

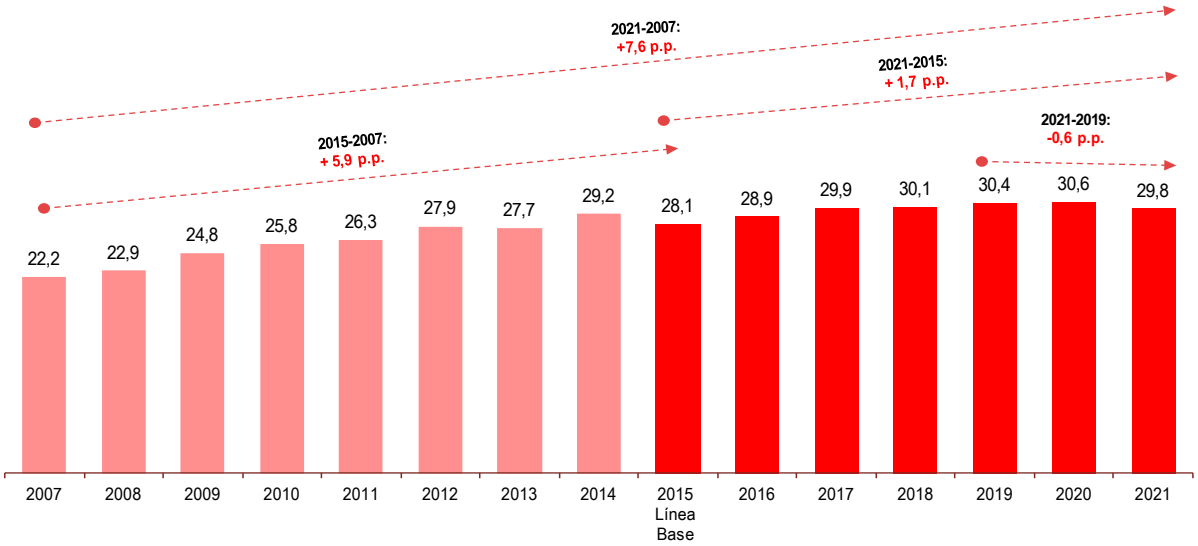

Nota: Hasta el año 2021, la fuente oficial de empleo fue la Encuesta Nacional de Hogares - ENAHO.
Fuente: Instituto Nacional de Estadística e Informática - Encuesta Nacional de Hogares (ENAHO).

1.3.1.a Perú: Proporción de población de 14 a más años de edad con seguro de pensión, según área de residencia

(Porcentaje)

En el año 2024, el 38,7% de la población de 14 y más años de edad residente en el área urbana contaron con seguro de pensión, siendo 2,9 veces más en comparación al área rural (13,4%). Al compararlo con el año anterior, aumentó en 0,4 punto porcentual en el área urbana y rural, en cada caso.

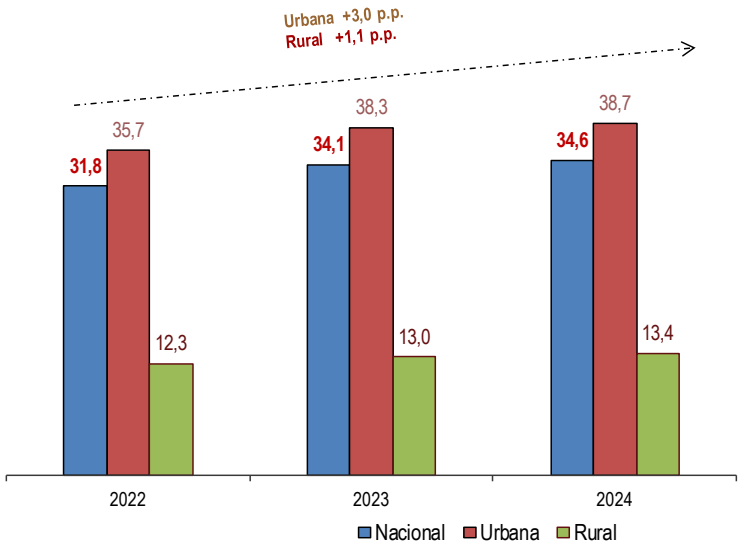

Nota: La Encuesta Permanente de Empleo Nacional (EPEN) del INEI es la principal fuente de información sobre el mercado laboral desde el año 2022, que proporciona información detallada y periódica sobre las condiciones del empleo en Perú, incluyendo datos sobre fuerza de trabajo, ocupación, empleo informal, desempleo e ingreso promedio por trabajo. Su objetivo es ofrecer datos trimestrales y anuales para el análisis de la situación laboral del país, tanto a nivel nacional, área de residencia y en 27 ciudades investigadas.
Fuente: Instituto Nacional de Estadística e Informática - Encuesta Permanente de Empleo Nacional (EPEN).

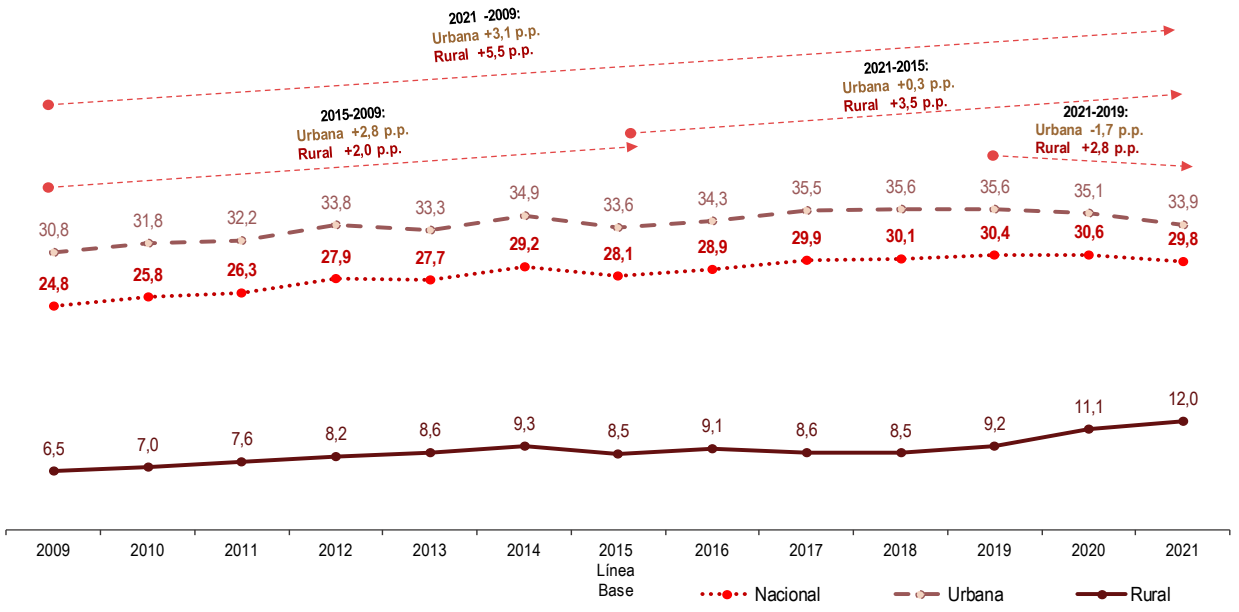

Nota: Hasta el año 2021, la fuente oficial de empleo fue la Encuesta Nacional de Hogares - ENAHO.
Fuente: Instituto Nacional de Estadística e Informática - Encuesta Nacional de Hogares (ENAHO).

1.3.1.b Perú: Proporción de la población de 14 a más años de edad con seguro de pensión, según departamento
(Porcentaje)

Según departamentos, las brechas en cobertura del sistema de pensiones variaron significativamente. En el año 2024, la cobertura de seguro de pensión superó el 50,0% entre la población de 14 y más años de edad en Moquegua (53,5%) e Ica (51,0%); mientras que, en tres departamentos (Puno, Amazonas y Cajamarca), la cobertura fue menor al 18,0%.

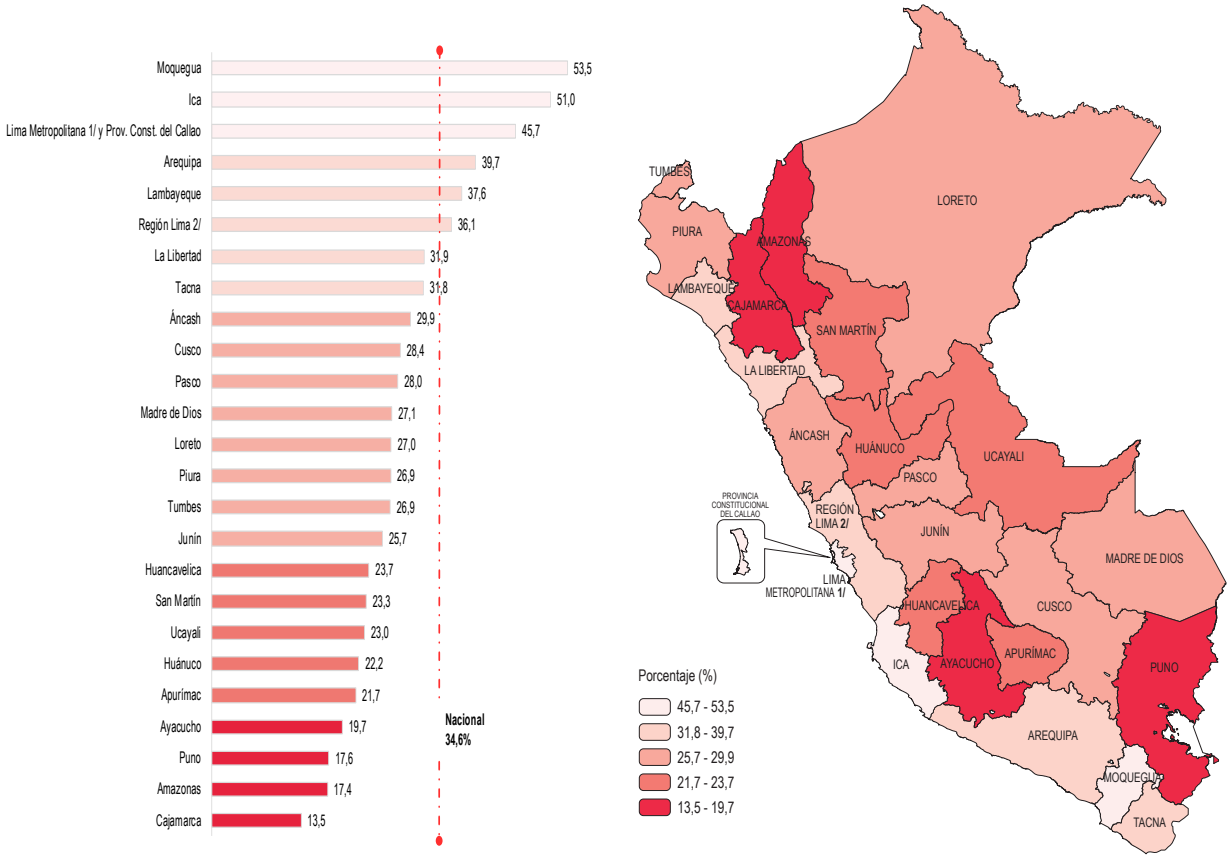

Nota1: La Encuesta Permanente de Empleo Nacional (EPEN) del INEI es la principal fuente de información sobre el mercado laboral desde el año 2022, que proporciona información detallada y periódica sobre las condiciones del empleo en Perú, incluyendo datos sobre fuerza de trabajo, ocupación, empleo informal, desempleo e ingreso promedio por trabajo. Su objetivo es ofrecer datos trimestrales y anuales para el análisis de la situación laboral del país, tanto a nivel nacional, área de residencia y en 27 ciudades investigadas.
Nota 2: Denominación establecida mediante Ley N° 31140.
1/ Comprende los 43 distritos de la provincia de Lima.
2/ Comprende el área urbana de las provincias de Barranca, Canta, Cañete, Huaral, Huarochirí, Huaura, Oyón, Cajatambo y Yauyos.
Fuente: Instituto Nacional de Estadística e Informática - Encuesta Permanente de Empleo Nacional (EPEN), 2024.

1.3.1.c Perú: Proporción de la población de 14 a más años de edad con seguro de pensión, según sexo

(Porcentaje)

En el año 2024, la cobertura del seguro de pensión de los hombres de 14 y más años de edad fue de 41,9%, en tanto que, entre las mujeres del mismo grupo de edad solo fue de 27,6%; respecto al año 2023, se observó un incremento de 0,6 y 0,4 punto porcentual entre los hombres y mujeres, respectivamente.

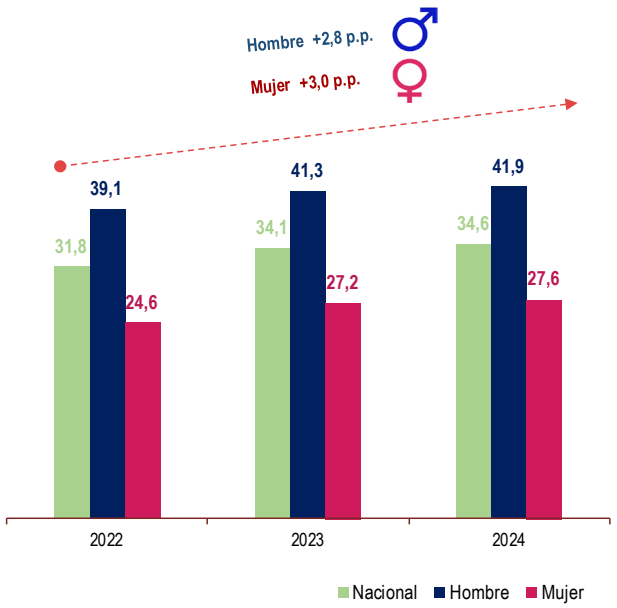

Nota: La Encuesta Permanente de Empleo Nacional (EPEN) del INEI es la principal fuente de información sobre el mercado laboral desde el año 2022, que proporciona información detallada y periódica sobre las condiciones del empleo en Perú, incluyendo datos sobre fuerza de trabajo, ocupación, empleo informal, desempleo e ingreso promedio por trabajo. Su objetivo es ofrecer datos trimestrales y anuales para el análisis de la situación laboral del país, tanto a nivel nacional, área de residencia y en 27 ciudades investigadas.
Fuente: Instituto Nacional de Estadística e Informática - Encuesta Permanente de Empleo Nacional (EPEN).

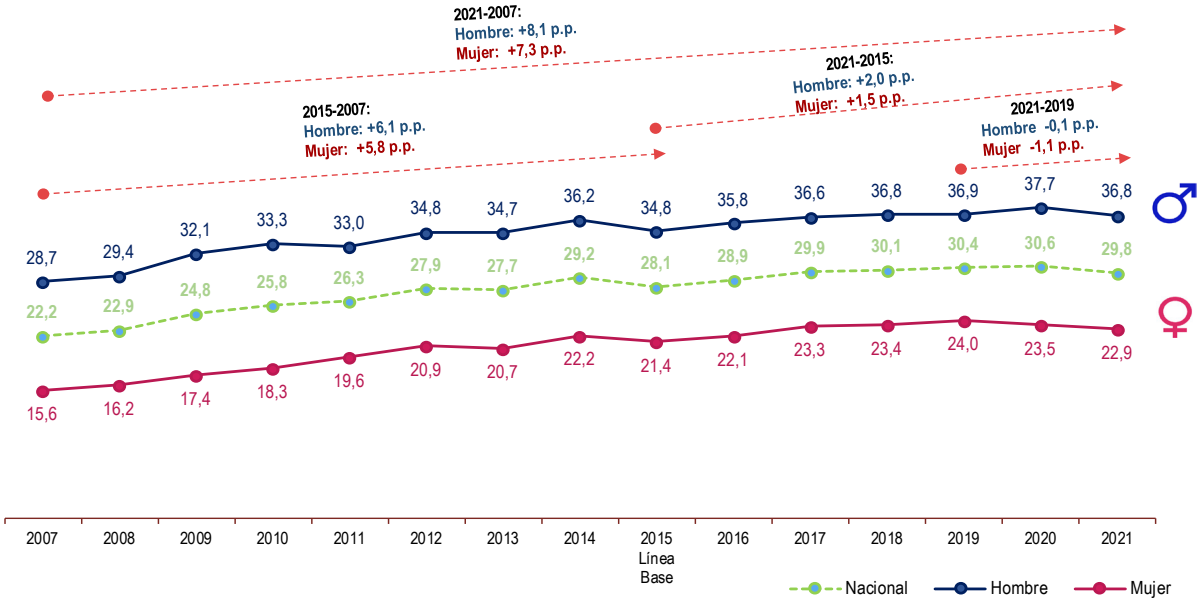

Nota: Hasta el año 2021, la fuente oficial de empleo fue la Encuesta Nacional de Hogares - ENAHO.
Fuente: Instituto Nacional de Estadística e Informática - Encuesta Nacional de Hogares (ENAHO).

1.3.1.d Perú: Proporción de la población ocupada con seguro de pensión, según área de residencia

(Porcentaje)

En el año 2024, el 41,0% de la población ocupada en el país contaba con seguro de pensión. Según área de residencia, la población ocupada del área urbana (47,1%) que accedió al seguro de pensión fue tres veces más que en el área rural (15,2%). Respecto al año 2023, se incrementó en 0,6 punto porcentual en el área urbana y 0,3 punto porcentual en el área rural.

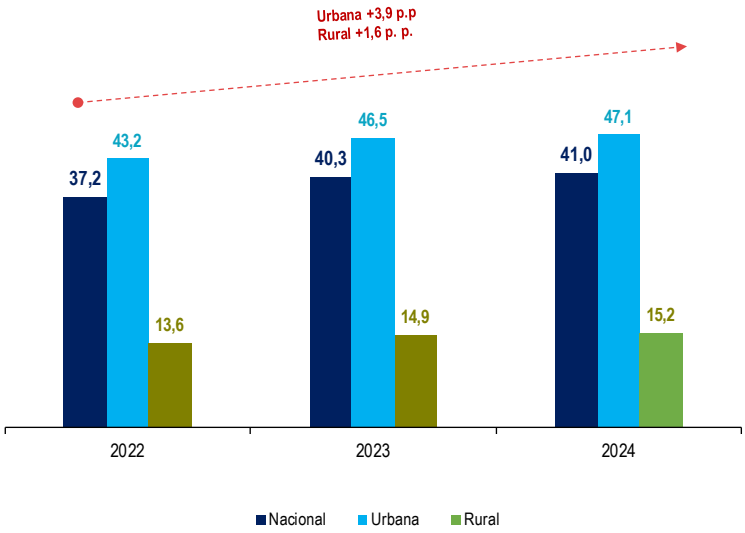

Nota: La Encuesta Permanente de Empleo Nacional (EPEN) del INEI es la principal fuente de información sobre el mercado laboral desde el año 2022, que proporciona información detallada y periódica sobre las condiciones del empleo en Perú, incluyendo datos sobre fuerza de trabajo, ocupación, empleo informal, desempleo e ingreso promedio por trabajo. Su objetivo es ofrecer datos trimestrales y anuales para el análisis de la situación laboral del país, tanto a nivel nacional, área de residencia y en 27 ciudades investigadas.
Fuente: Instituto Nacional de Estadística e Informática - Encuesta Permanente de Empleo Nacional (EPEN).

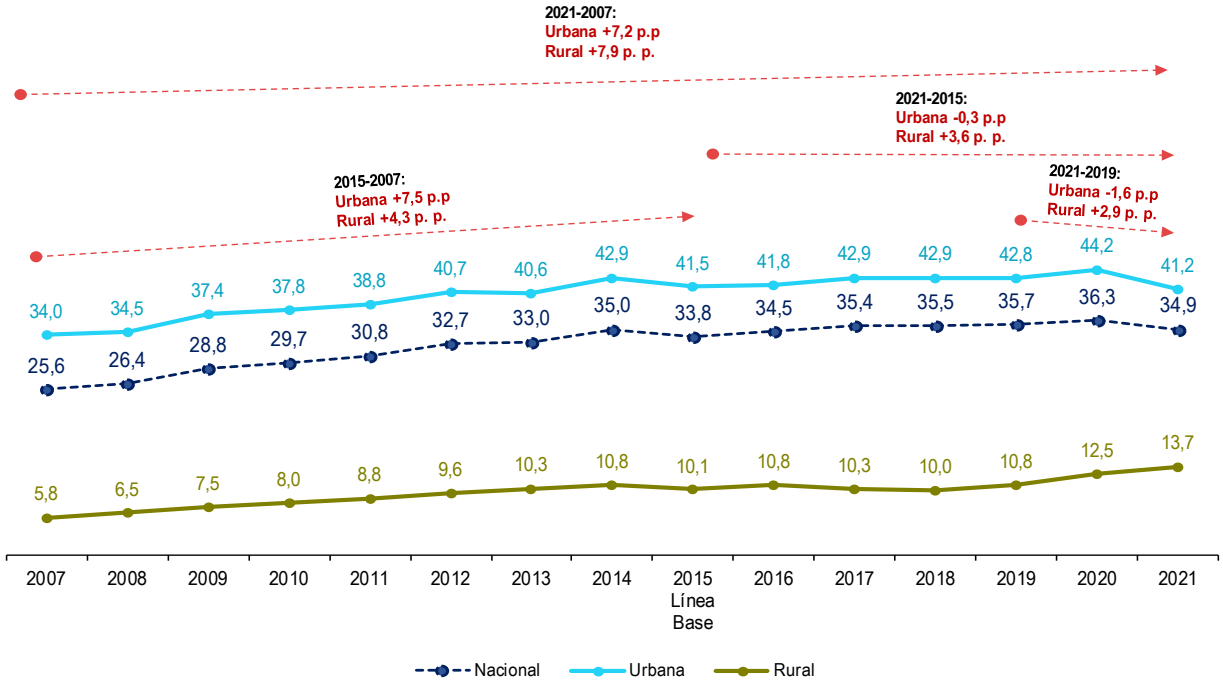

Nota: Hasta el año 2021, la fuente oficial de empleo fue la Encuesta Nacional de Hogares - ENAHO.
Fuente: Instituto Nacional de Estadística e Informática - Encuesta Nacional de Hogares (ENAHO).

1.3.1.e Perú: Proporción de población de 14 a más años de edad con seguro de pensión, según grupos de edad y área de residencia

(Porcentaje)

Al año 2024, el grupo con mayor acceso a algún seguro de pensión fue la población de 30 a 49 años de edad con el 43,8%, en el área urbana 48,3% y, en el área rural 19,8%. Le sigue la población de 50 y más años de edad con 38,2%; mientras que, los de menor cobertura fueron los más jóvenes de 14 a 29 años de edad con 20,6%.

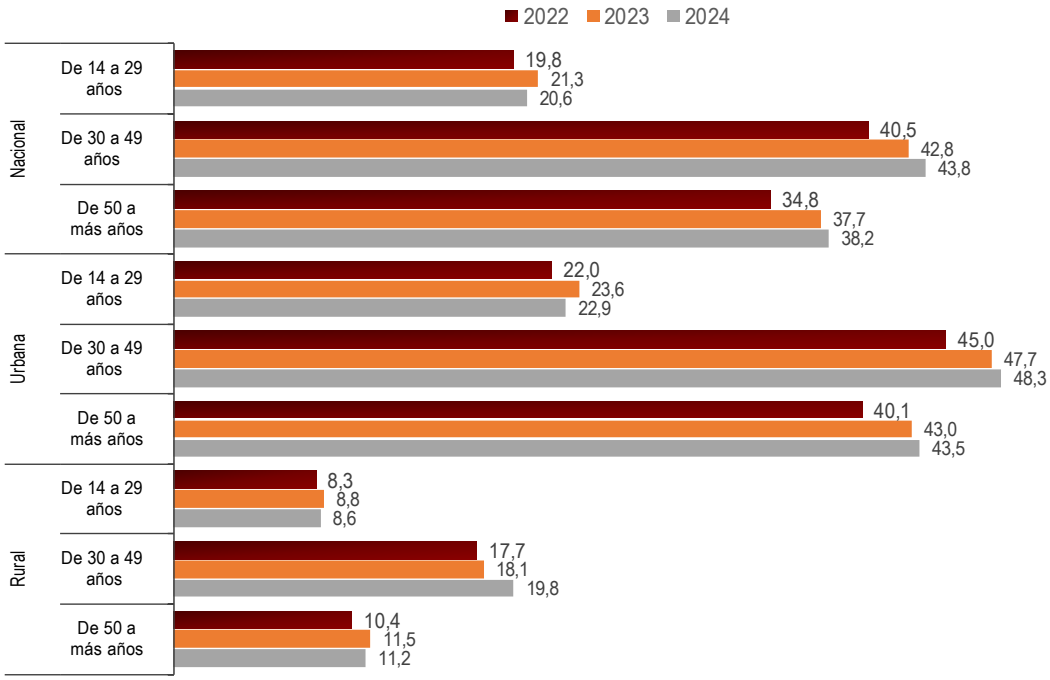

Nota: La Encuesta Permanente de Empleo Nacional (EPEN) del INEI es la principal fuente de información sobre el mercado laboral desde el año 2022, que proporciona información detallada y periódica sobre las condiciones del empleo en Perú, incluyendo datos sobre fuerza de trabajo, ocupación, empleo informal, desempleo e ingreso promedio por trabajo. Su objetivo es ofrecer datos trimestrales y anuales para el análisis de la situación laboral del país, tanto a nivel nacional, área de residencia y en 27 ciudades investigadas.
Fuente: Instituto Nacional de Estadística e Informática – Encuesta Permanente de Empleo Nacional (EPEN).

1.3.1.f Perú: Proporción de la población de 14 a más años de edad con seguro de pensión, según condición de discapacidad
(Porcentaje)

En el año 2024, solo el 23,6% de la población que presenta alguna discapacidad contaba con seguro de pensión, siendo 7,4 puntos porcentuales menos que la población que no presenta ninguna discapacidad (31,0%). Respecto al año 2023, se registró una disminución de 2,6 puntos porcentuales entre la población con alguna discapacidad y 0,2 punto porcentual entre los que no presentan discapacidad.

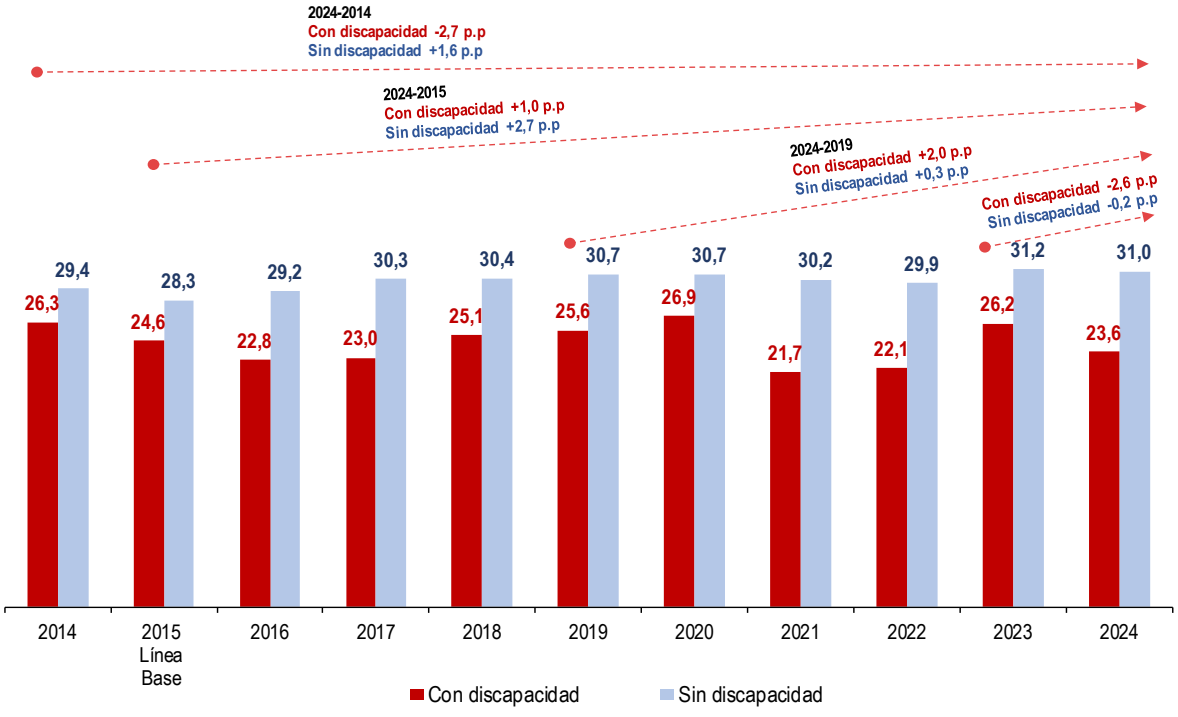

Fuente: Instituto Nacional de Estadística e Informática – Encuesta Nacional de Hogares (ENAHO).

1.3.1.g Perú: Proporción de población adulto mayor de 60 a más años de edad con seguro de pensión
(Porcentaje)

En el año 2024, el 37,8% de la población adulta mayor de 60 y más años de edad contaba con seguro de pensión. Según área de residencia, el 43,6% de los adultos mayores del área urbana tuvieron un seguro de pensión y entre los adultos mayores del área rural solo el 9,6% contó con este servicio. Al compararlo con el año anterior, disminuyó ligeramente en 0,2 y 0,1 punto porcentual en el área urbana y rural, respectivamente.

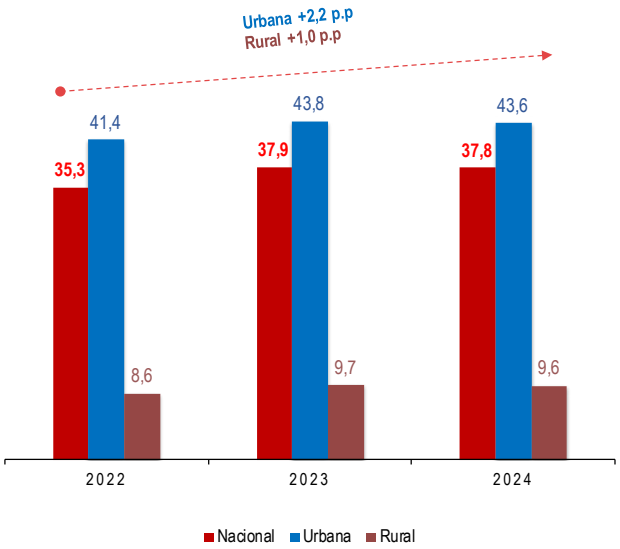

Nota: La Encuesta Permanente de Empleo Nacional (EPEN) del INEI es la principal fuente de información sobre el mercado laboral desde el año 2022, que proporciona información detallada y periódica sobre las condiciones del empleo en Perú, incluyendo datos sobre fuerza de trabajo, ocupación, empleo informal, desempleo e ingreso promedio por trabajo. Su objetivo es ofrecer datos trimestrales y anuales para el análisis de la situación laboral del país, tanto a nivel nacional, área de residencia y en 27 ciudades investigadas.
Fuente: Instituto Nacional de Estadística e Informática - Encuesta Permanente de Empleo Nacional (EPEN).

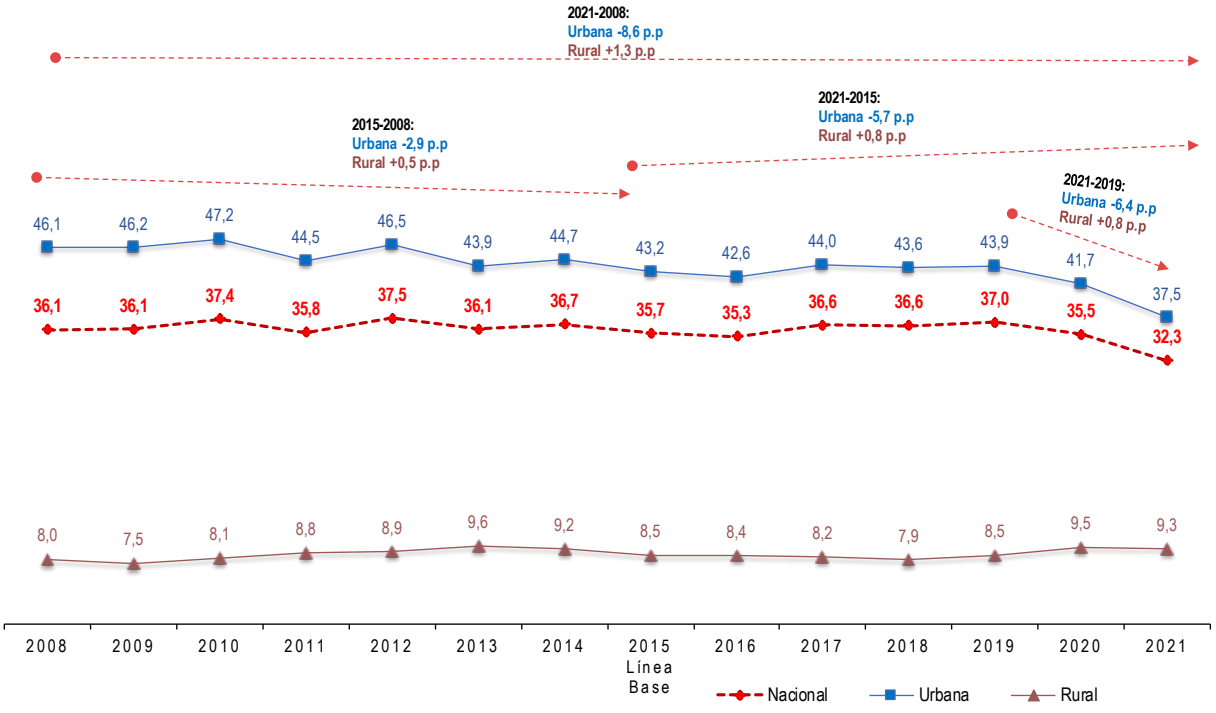

Nota: Hasta el año 2021, la fuente oficial de empleo fue la Encuesta Nacional de Hogares - ENAHO.
Fuente: Instituto Nacional de Estadística e Informática - Encuesta Nacional de Hogares (ENAHO).

1.3.1.h Perú: Proporción de mujeres jefas de hogar monoparental sin seguro de pensión

(Porcentaje)

Igualmente, otro grupo de interés en la cobertura del seguro de pensiones son las mujeres jefas de hogar monoparental, aquellas mujeres que deben cumplir el rol de madre y generar ingresos en sus hogares. En el año 2024, el 66,1% de las mujeres jefas de hogar monoparental no contaban con seguro de pensión, lo que significó un incremento de 0,8 punto porcentual en relación al año 2023 y de 1,1 puntos porcentuales respecto al año 2019. Asimismo, comparado con el año 2015 aumentó en 0,4 punto porcentual.

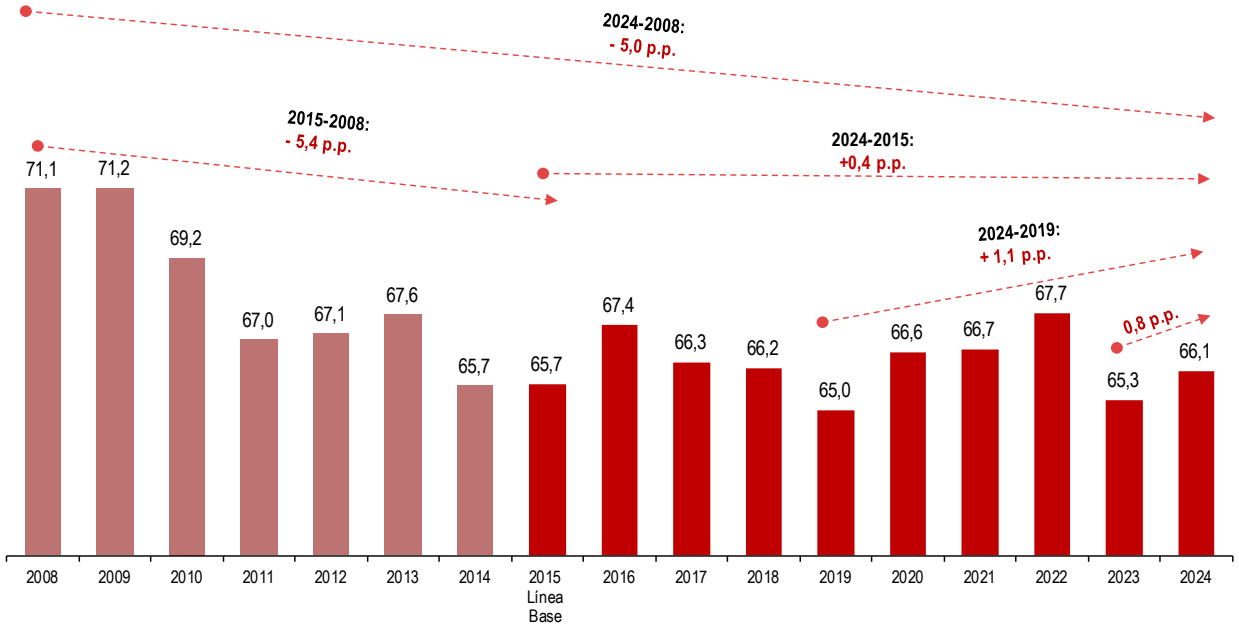

Fuente: Instituto Nacional de Estadística e Informática – Encuesta Nacional de Hogares (ENAHO).

Meta 1.4: De aquí a 2030, garantizar que todos los hombres y mujeres, en particular los pobres y los vulnerables, tengan los mismos derechos a los recursos económicos y acceso a los servicios básicos, la propiedad y el control de la tierra y otros bienes, la herencia, los recursos naturales, las nuevas tecnologías apropiadas y los servicios financieros, incluida la microfinanciación.

1.4.1 Perú: Proporción de la población que vive en hogares con acceso a servicios básicos

(Porcentaje)

Al año 2024, el 80,6% de la población accedió a los tres servicios básicos mediante red pública (agua, electricidad y saneamiento). Al compararlo con el año anterior se incrementó en 0,5 punto porcentual, respecto al año 2019 (año de prepandemia) en 1,3 puntos porcentuales y con referencia al año 2015 (año base de los ODS) aumentó en 5,7 puntos porcentuales.

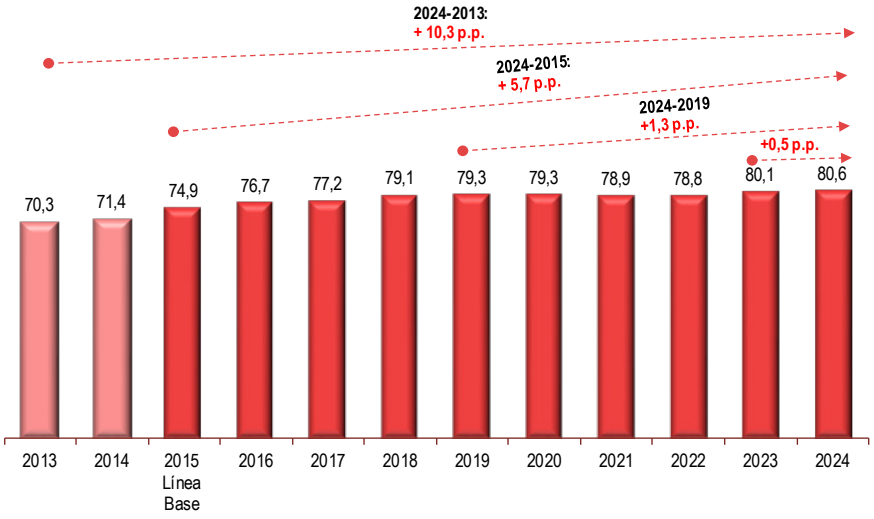

8 de cada 10 peruanos viven en hogares que cuentan con servicios básicos.



Nota: Población que vive en hogares que cuentan con servicios básicos de infraestructura que comprenden acceso a agua por red pública dentro o fuera de la vivienda o pilón; y acceso a saneamiento por red pública dentro o fuera de la vivienda o letrina o pozo séptico; y acceso a energía eléctrica.
Fuente: Instituto Nacional de Estadística e Informática - Encuesta Nacional de Programas Presupuestales (ENAPRES).

1.4.1.a Perú: Proporción de la población que dispone de agua por red pública, según área de residencia

(Porcentaje)

Al año 2024, el 90,3% de la población a nivel nacional tiene acceso al agua por red pública, en comparación al año 2023 mostró una disminución de 0,4 punto porcentual y respecto al año 2015 un aumento de 2,1 puntos porcentuales. Respecto al año 2019 decreció en 0,5 punto porcentual.

En el área urbana, el 92,9% de la población cuenta con este servicio y entre los residentes del área rural, una menor proporción, el 79,0%. Condición que se ha mantenido a lo largo del periodo 2013 – 2024 mayor beneficio del área urbana que en el área rural.

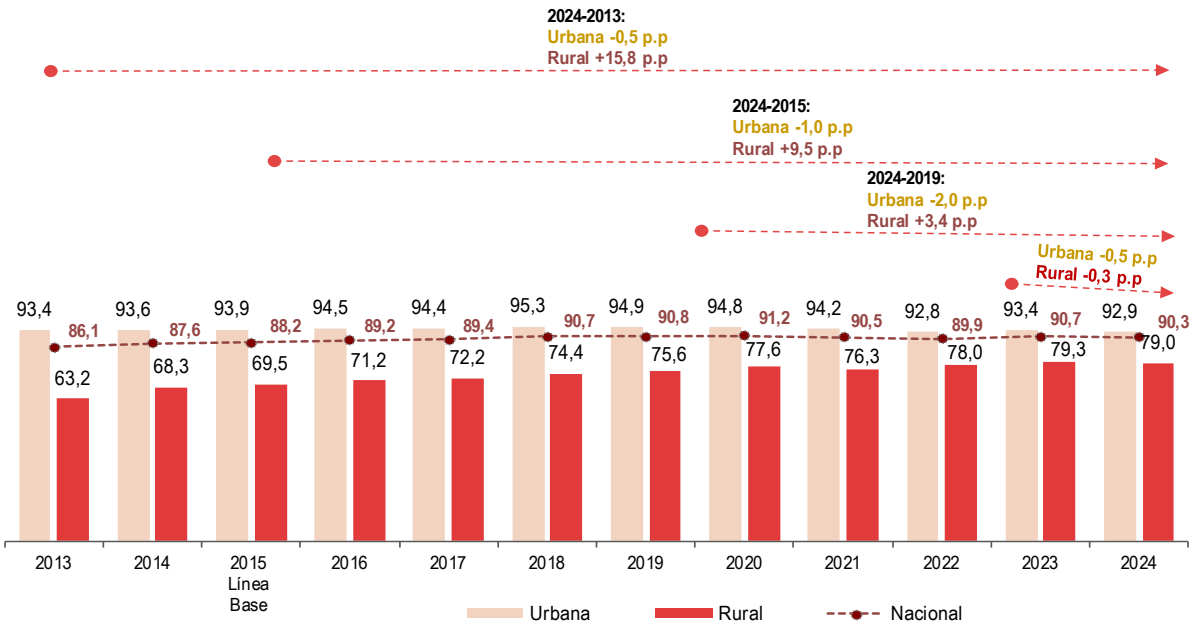

Nota: Población que vive en hogares que cuentan con acceso a agua por red pública dentro o fuera de la vivienda o pilón de uso público.
Fuente: Instituto Nacional de Estadística e Informática - Encuesta Nacional de Programas Presupuestales (ENAPRES).

1.4.1.b Perú: Proporción de la población que utiliza instalaciones de saneamiento básico, según área de residencia

(Porcentaje)

En cuanto al acceso al servicio de saneamiento básico por parte de la población, se tiene que, en el año 2024, el 79,6% de la población en el país contaba con este servicio, porcentaje mayor en 1,2 y 2,4 puntos porcentuales, respecto a los años 2023 y 2019, respectivamente. Con relación al año 2015, el incremento fue de 7,7 puntos porcentuales.

Según área de residencia, la población con acceso a saneamiento básico fue desfavorable para los residentes del área rural en comparación del área urbana. En el año 2024, solo el 43,5% de la población rural accedió a este servicio; mientras que, en el área urbana el 88,1%, condición que se ha mantenido a lo largo del periodo 2013 – 2024.

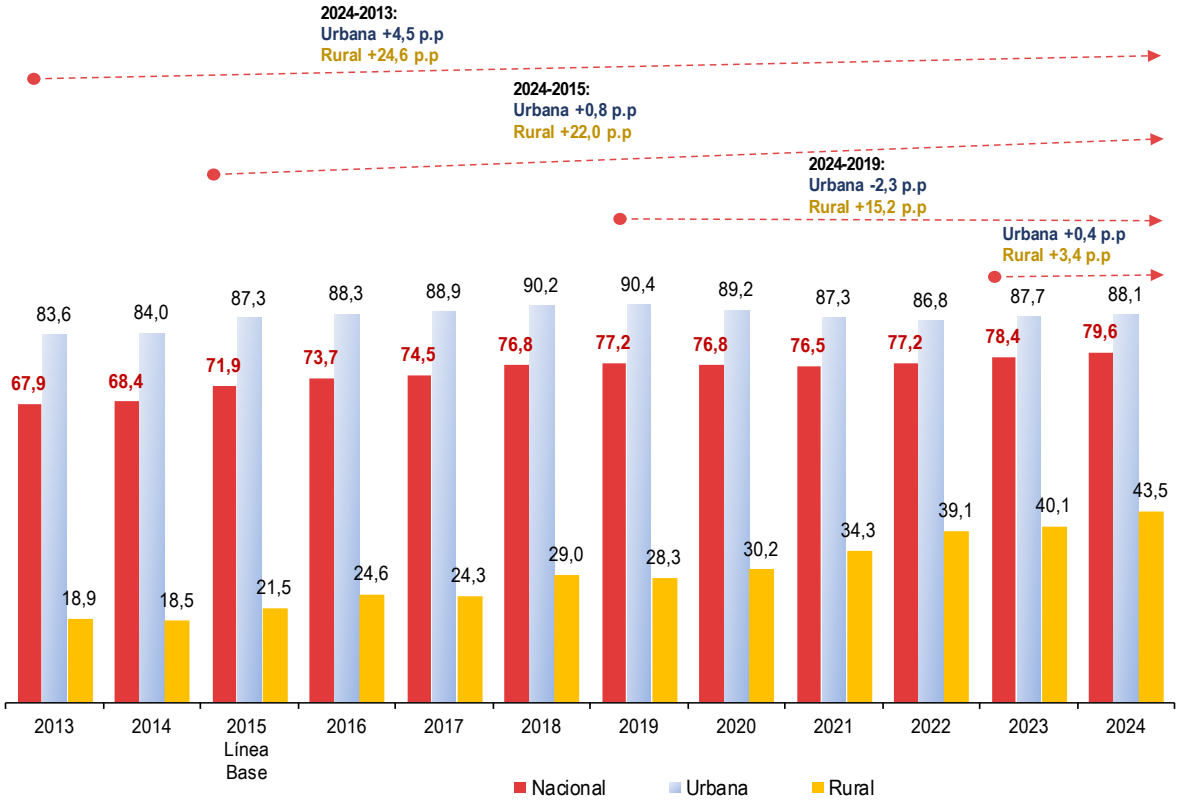

Nota: Incluye dentro, fuera de la vivienda y letrina.
Fuente: Instituto Nacional de Estadística e Informática - Encuesta Nacional de Programas Presupuestales (ENAPRES).

1.4.1.c Perú: Proporción de la población con acceso a la electricidad, según área de residencia

(Porcentaje)

El acceso a la electricidad se ha ido incrementando paulatinamente en los últimos años. En el año 2024, el 96,5% de la población en el país tuvo acceso a electricidad en sus hogares, que significó un incremento de 0,6 y 2,3 puntos porcentuales al compararlo con los años 2019 y 2015. En relación al año 2023, se incrementó en 0,3 punto porcentual.

En el año 2024, la mayor cobertura de acceso a electricidad se registró en el área urbana (99,0%), mientras que, en el área rural presentó una menor cobertura (86,0%).

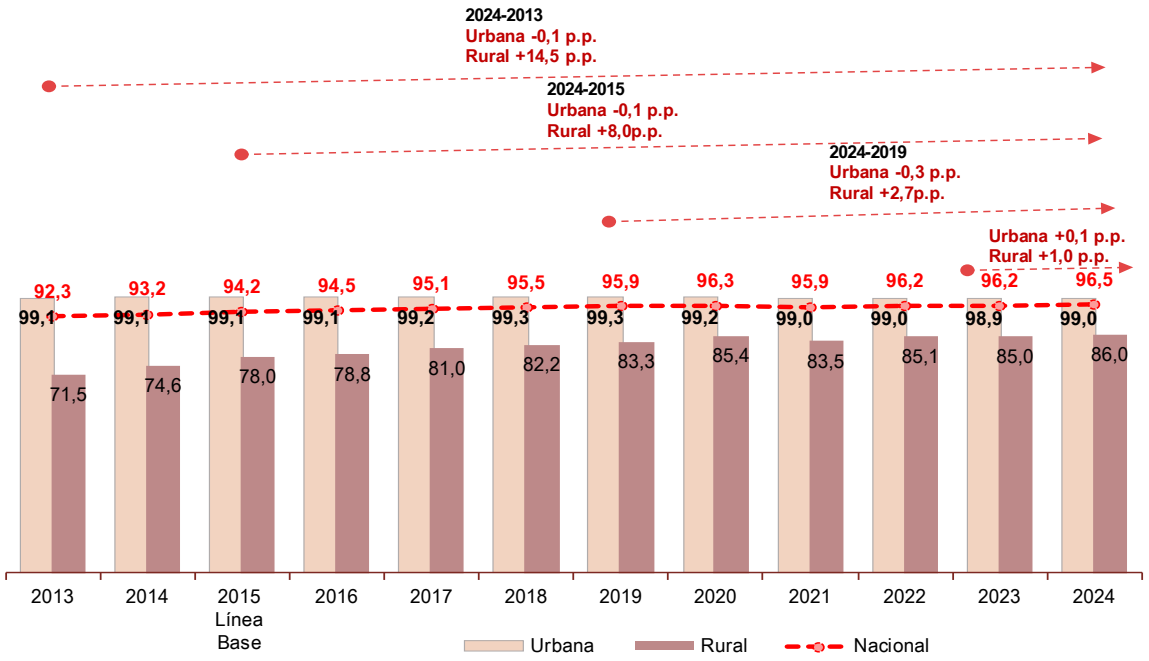

Fuente: Instituto Nacional de Estadística e Informática - Encuesta Nacional de Hogares (ENAHO).

1.4.2 Perú: Proporción de productores agropecuarios con título de propiedad inscritos en Registros Públicos

(Porcentaje)

Los resultados de la Encuesta Nacional Agropecuaria 2024 dieron cuenta que, el 16,1% de los productores agropecuarios cuentan con título de propiedad inscritos en Registro Públicos. Al compararlo con lo registrado en el año 2023, significó un incremento de 1,4 puntos porcentuales. Respecto al año 2019 (año de prepandemia) el indicador disminuyó en 11,1 puntos porcentuales y en relación al año 2015 (año base de los ODS) decreció en 12,6 puntos porcentuales.

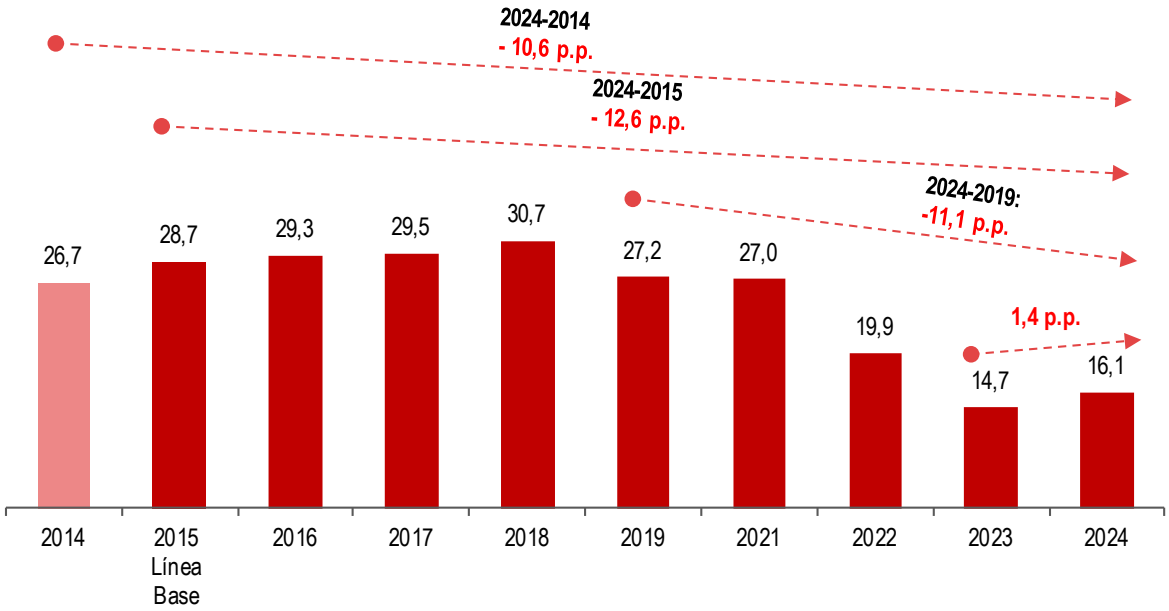

Nota: En el año 2020, la Encuesta Nacional Agropecuaria no se realizó debido al estado de emergencia originado por la pandemia del COVID 19.
Fuente: Instituto Nacional de Estadística e Informática - Encuesta Nacional Agropecuaria (ENA) 2014-2019 y 2021-2024.

1.4.2.a Perú: Proporción de productores agropecuarios con título de propiedad inscritos en Registros Públicos, según sexo

(Porcentaje)

Para el año 2024, del total de productores agropecuarios que contaron con título de propiedad inscritos en registros públicos, los hombres representaron el 70,3% y las mujeres el 29,7%, mostró una diferencia de 40,6 puntos porcentuales a favor de los hombres.

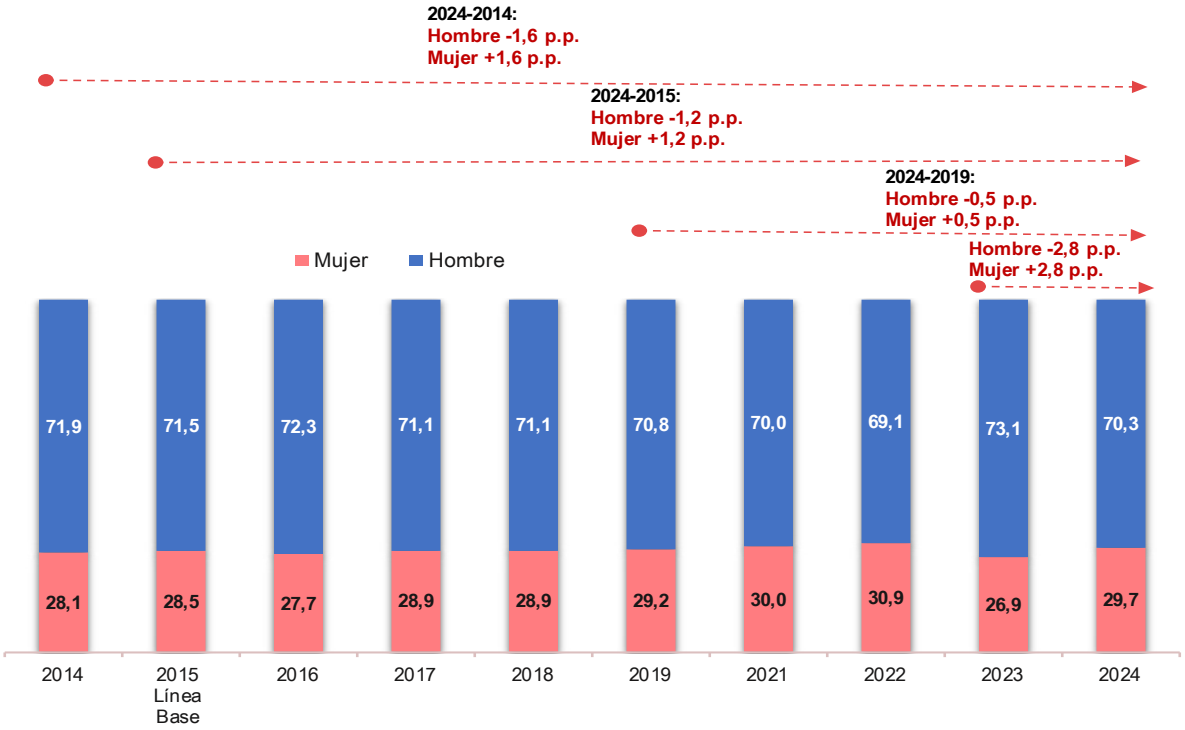

Nota: En el año 2020, la Encuesta Nacional Agropecuaria no se realizó debido al estado de emergencia originado por la pandemia del COVID 19.
Fuente: Instituto Nacional de Estadística e Informática - Encuesta Nacional Agropecuaria (ENA) 2014-2019 y 2021-2024.

Meta 1.5: De aquí a 2030, fomentar la resiliencia de los pobres y las personas que se encuentran en situaciones de vulnerabilidad y reducir su exposición y vulnerabilidad a los fenómenos extremos relacionados con el clima y otras perturbaciones y desastres económicos, sociales y ambientales.

1.5.1 Perú: Número de personas muertas, desaparecidas y afectadas por desastres

(Personas)

El indicador mide el número de personas que sufren un efecto negativo a causa de la ocurrencia de un desastre producido por fenómenos naturales y antrópicos.

Durante el periodo de análisis 2010–2024, el Instituto Nacional de Defensa Civil (INDECI) reportó que el valor más bajo se registró en el año 2019, con un total de 167 mil 87 personas muertas, desaparecidas y afectadas por desastres. En contraste, el valor más alto se observó en el año 2016, con 2 millones 236 mil 581 personas, debido principalmente a los efectos de la sequía ocurrida ese año.

En 2024, se reportaron 1 millón 61 mil 130 personas muertas, desaparecidas y afectadas por desastres.

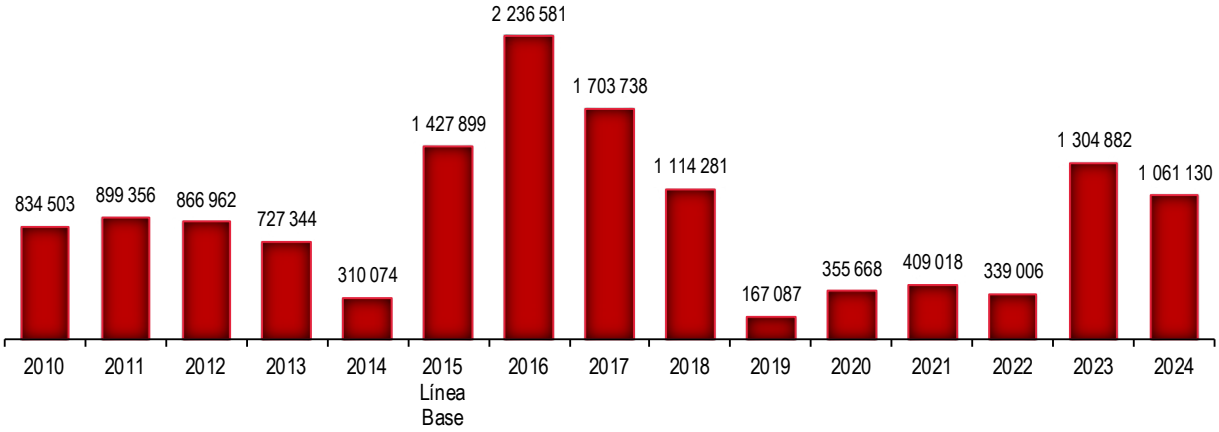

Fuente: Instituto Nacional de Defensa Civil (INDECI).
Elaboración: Instituto Nacional de Estadística e Informática.

1.5.1.a Perú: Número de personas muertas, desaparecidas y afectadas por desastres, según departamento

(Personas)

Para el 2024, los departamentos con mayor número de personas muertas, desaparecidas y afectadas por desastres naturales o antrópicos fueron Huancavelica (232 740 personas), Loreto (140 566 personas) y Cusco (140 047 personas), concentrando los valores más altos a nivel nacional.

En contraste, los menores registros se observaron en Madre de Dios (2 728 personas), Tumbes (2 437 personas), Provincia Constitucional del Callao (2 359 personas) y Amazonas (2 352 personas).

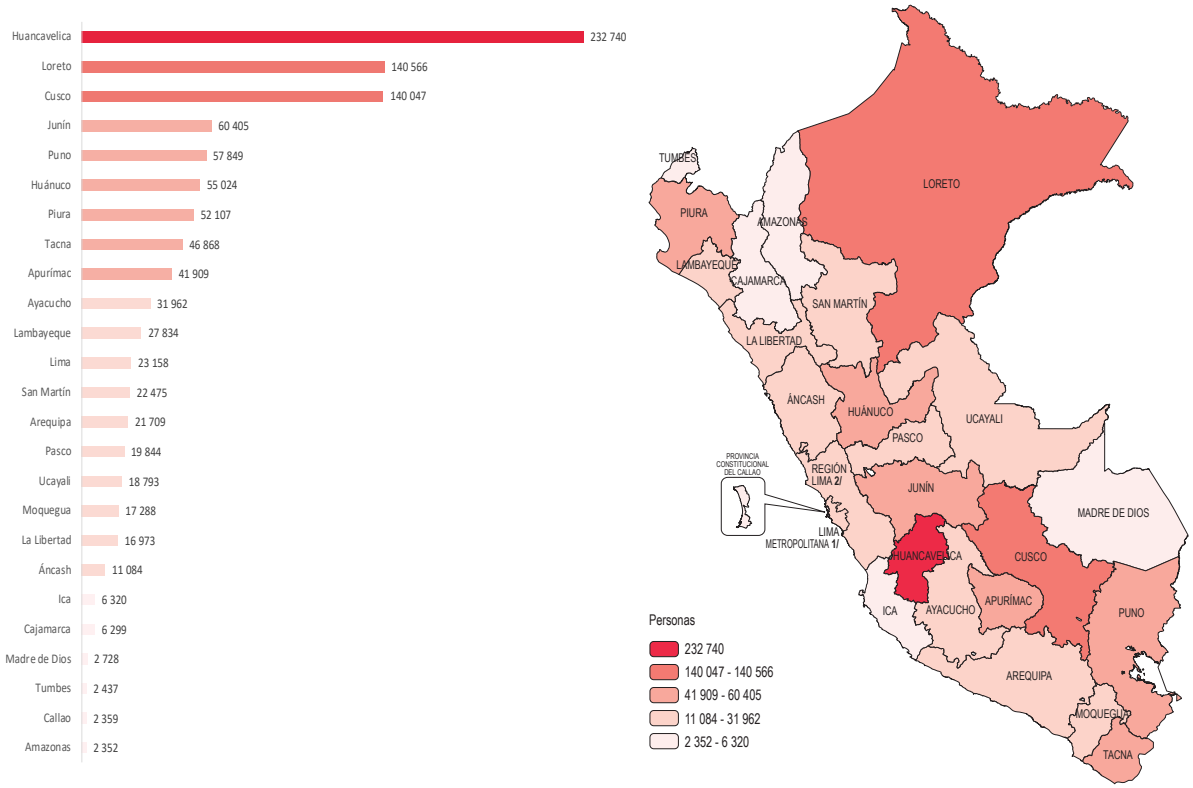

Fuente: Instituto Nacional de Defensa Civil (INDECI), 2024.

Meta 1.a: Garantizar una movilización significativa de recursos procedentes de diversas fuentes, incluso mediante la mejora de la cooperación para el desarrollo, a fin de proporcionar medios suficientes y previsibles a los países en desarrollo, en particular los países menos adelantados, para que implementen programas y políticas encaminados a poner fin a la pobreza en todas sus dimensiones.

1.a.1 Perú: Proporción de recursos asignados por el Gobierno General directamente a programas de reducción de la Pobreza, Extrema Pobreza e Inclusión social

(Porcentaje del total de gasto no financiero del Gobierno General)

En el año 2024, el 11,7% de los recursos no financieros del Gobierno General fueron asignados a programas de reducción de la pobreza, que significó un incremento de 0,8 punto porcentual al compararlo con el año 2023; mientras que, se contrajo en 0,7 punto porcentual al compararlo con el año 2019 (año de prepandemia). En relación al 2015 (año base de los ODS), se observó un aumento de 2,9 puntos porcentuales, dándose la más alta asignación en el año 2018, al destinar el 13,1% de los recursos del gobierno a programas de reducción de la pobreza, extrema pobreza e inclusión social.

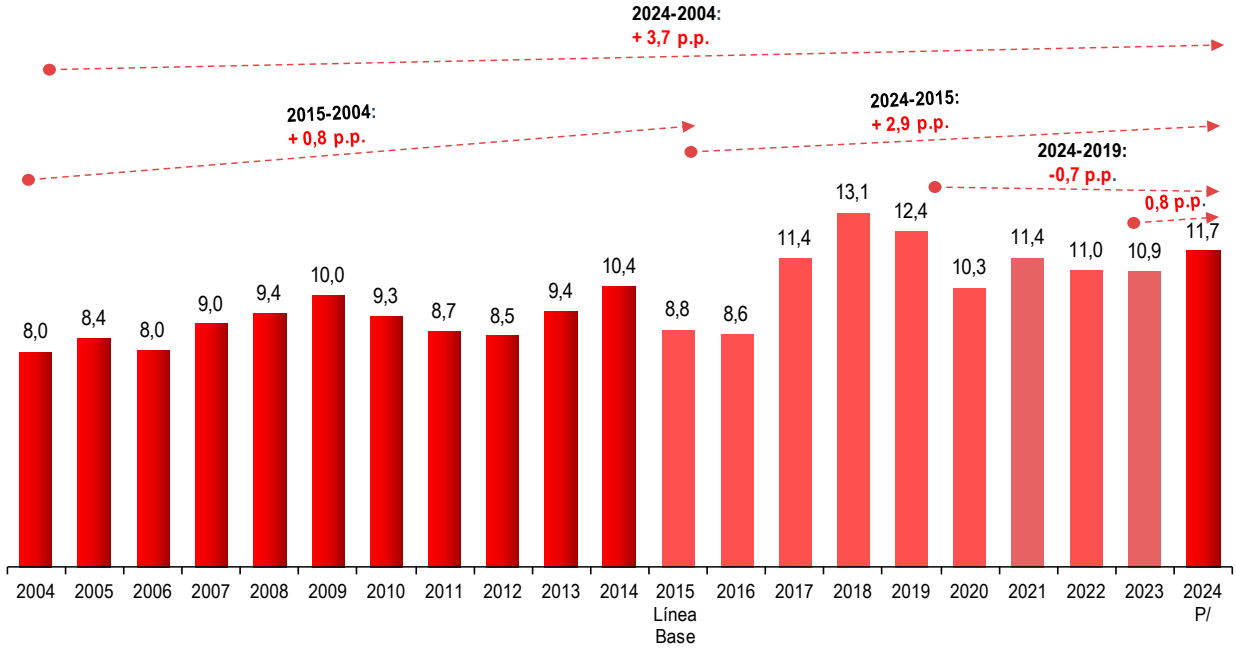

Fuente: Ministerio de Economía y Finanzas (MEF).
Elaboración: Instituto Nacional de Estadística e Informática.

1.a.1.a Perú: Total de gasto en programas de reducción de la Pobreza, Extrema Pobreza e Inclusión Social

(Millones de soles)

Los gastos en programas de reducción de la pobreza en millones de soles en el año 2024 ascendieron a 212 mil 495 millones de soles, significando un incremento de 5,4% (10 mil 829 millones de soles) con relación al año 2023. Al compararlo con el año 2019, lo gastado en el año 2024 representó un aumento de 40,1% (60 mil 870 millones de soles), y con relación al año 2015 el gasto se incrementó en 63,2% (82 mil 290 millones de soles), aproximadamente.

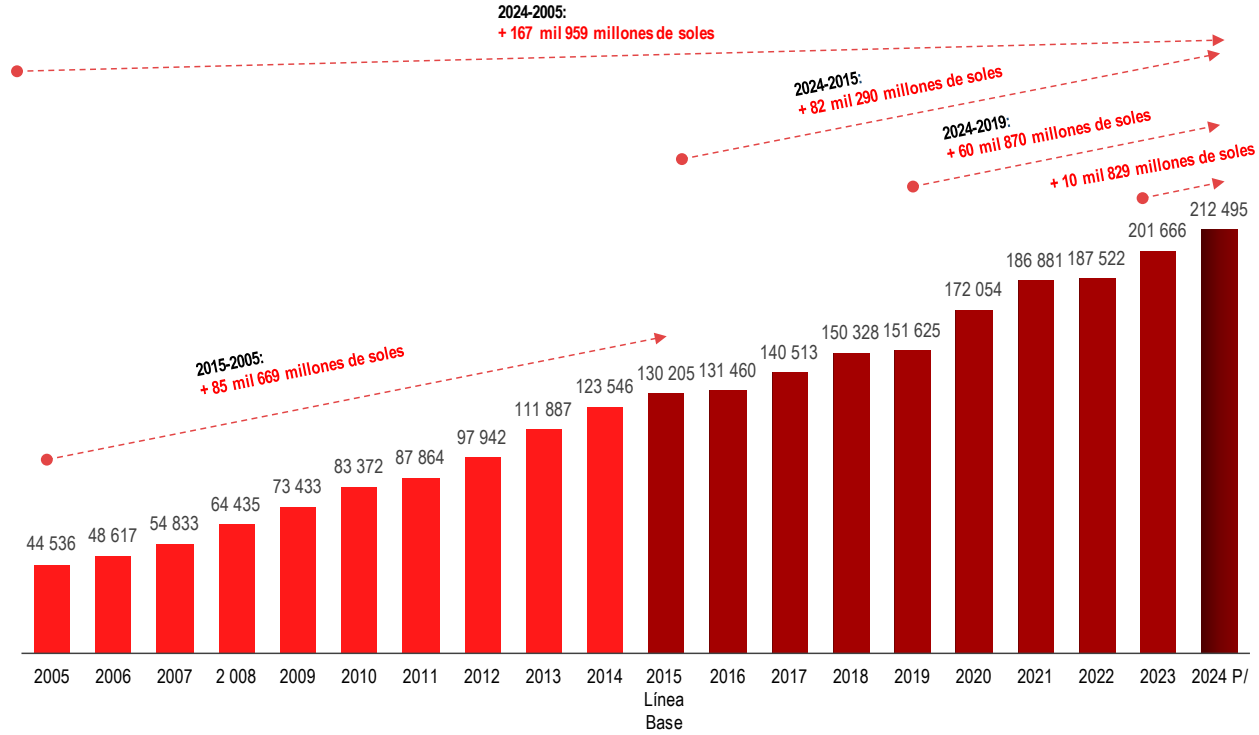

P/ Preliminar
Fuente: Ministerio de Economía y Finanzas (MEF).
Elaboración: Instituto Nacional de Estadística e Informática.

1.a.2 Perú: Proporción del gasto público total que se dedica a servicios esenciales (educación, salud y protección social)

(Porcentaje del total de gasto no financiero del Gobierno General)

En cuanto al gasto destinado a servicios esenciales como educación, salud y protección social medido como proporción del total del gasto no financiero estuvo por encima del 35,0% durante el periodo 2004 – 2024. En este último año representó el 41,4% de la proporción del gasto no financiero del Gobierno Central destinado a los sectores de educación, salud y protección social, lo que implicó un incremento de 0,4 punto porcentual con relación al año 2023 (41,0%); asimismo, aumentó en 4,6 puntos porcentuales respecto al año 2015 (36,8%) y 1,9 puntos porcentuales con relación al año 2019.

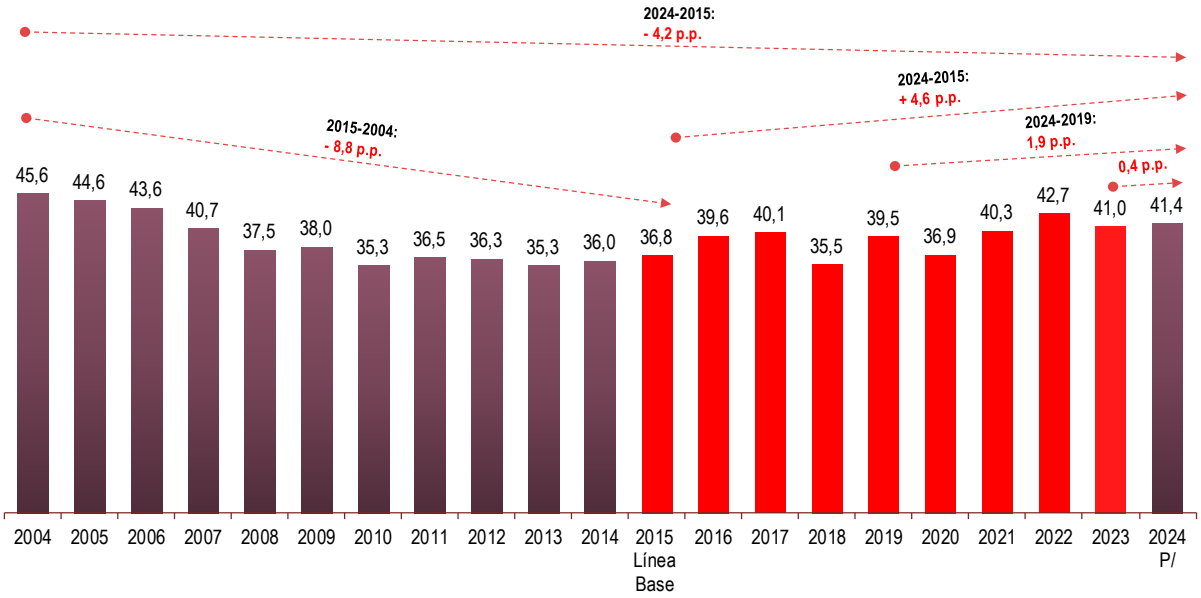

P/ Preliminar
Fuente: Ministerio de Economía y Finanzas (MEF).
Elaboración: Instituto Nacional de Estadística e Informática.

1.a.2.a Perú: Total de gasto en Servicios Esenciales (educación, salud y protección social)

(Millones de soles)

Si el gasto público total destinado a servicios esenciales se presenta en unidades monetarias, se puede observar que este ha tenido una tendencia creciente en el periodo 2004 – 2024. Durante el último año, el Gobierno General gastó 87 mil 954 millones de soles en servicios esenciales relacionados a la educación, salud y protección social, lo que significó un incremento del 6,5% con relación al año 2023, de 46,7% al compararlo con el año 2019 y 83,5% al compararlo con el año 2015, aproximadamente.

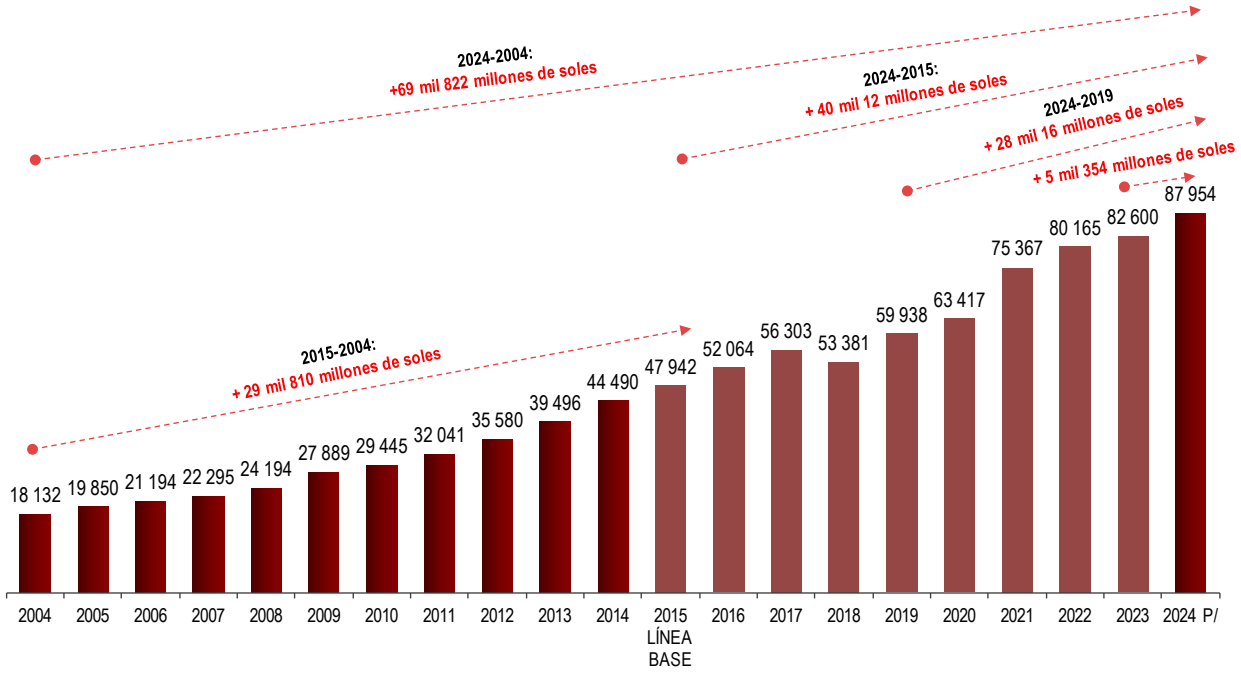

P/ Preliminar
Ministerio de Economía y Finanzas (MEF).
Elaboración: Instituto Nacional de Estadística e Informática.

Meta 1.b: Crear marcos normativos sólidos en los planos nacional, regional e internacional, sobre la base de estrategias de desarrollo en favor de los pobres que tengan en cuenta las cuestiones de género, a fin de apoyar la inversión acelerada en medidas para erradicar la pobreza.

1.b.1 Perú: Proporción del gasto público de capital destinado a sectores en beneficio de las mujeres, los pobres y los grupos vulnerables

(Porcentaje)

El Gobierno a través del Ministerio de la Mujer y Poblaciones Vulnerables - MIMP, y el Ministerio de Desarrollo e Inclusión Social - MIDIS (que antes del 2012, conformaban el Ministerio de la Mujer y Desarrollo Social), se encargan de garantizar que las políticas y programas de protección social de los diferentes sectores y niveles del gobierno busquen beneficiar a los más pobres y vulnerables. Entre 2010 y 2024, el gasto destinado a estos ministerios se incrementó del 1,6% al 3,2% del gasto total presupuestal del Gobierno. Sin embargo, el gasto de ambos ministerios en miles de soles creció en 4,3%, pasando de S/ 7 242 583 en 2023 a S/ 7 551 041 en 2024. Por otro lado, el gasto público total aumentó en 7,1%, al pasar de S/ 223 054 447 en 2023 a S/ 228 992 568 en 2024.

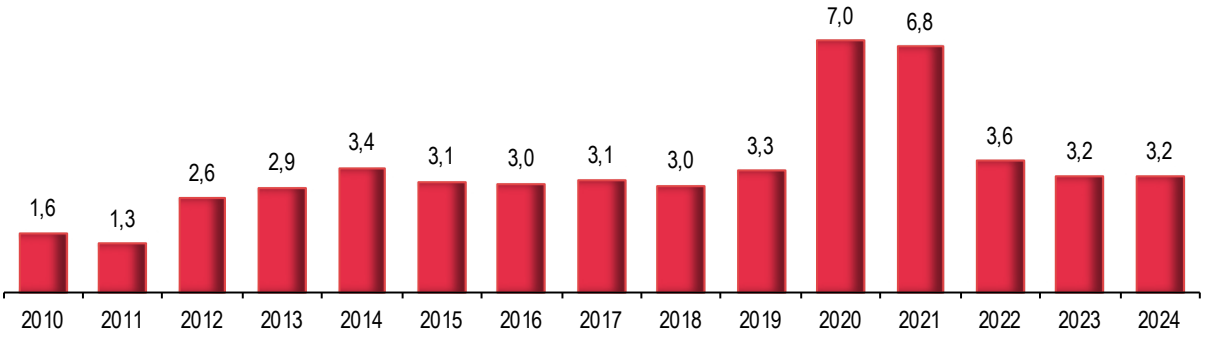

Fuente: Ministerio de Economía y Finanzas (MEF).
Elaboración: Instituto Nacional de Estadística e Informática.

OBJETIVO

2

Poner fin al hambre, lograr la seguridad alimentaria y la mejora de la nutrición y promover la agricultura sostenible

El Objetivo 2 aborda una necesidad humana fundamental: el acceso a alimentos sanos y nutritivos y los medios a través de los cuales puedan asegurarse de manera sostenible para todos. Además propone eliminar toda forma de malnutrición, teniendo en cuenta la producción de alimentos, la agricultura y el sistema alimentario. El crecimiento económico y el aumento de la productividad agrícola en las últimas décadas impactó positivamente en muchos de los indicadores considerados en este ODS, sin embargo, los efectos de la pandemia del COVID 19, problemas económicos, sociales y ambientales vienen revertiendo la tendencia en el país.

Meta 2.1: De aquí a 2030, poner fin al hambre y asegurar el acceso de todas las personas, en particular los pobres y las personas en situaciones de vulnerabilidad, incluidos los niños menores de 1 año, a una alimentación sana, nutritiva y suficiente durante todo el año.

2.1.1 Perú: Incidencia de déficit calórico

(Porcentaje)

A nivel nacional, durante el año 2024, el 34,5% de la población presentó déficit calórico, es decir, su consumo de calorías se encontraba por debajo de lo requerido por cada individuo, sea por elementos culturales, sociales y económicos que afectaron la decisión de consumo. Esto significó una reducción con relación al año 2023 de 1,8 puntos porcentuales; mientras que, al compararlo con el año 2019 (año de prepandemia) se incrementó en 7,7 puntos porcentuales y en 10,6 puntos porcentuales en comparación con el año 2015 (año base de los ODS).

Es de destacar que en el periodo 2008 – 2024, la proporción de población con déficit calórico aumentó en 4,5 puntos porcentuales.

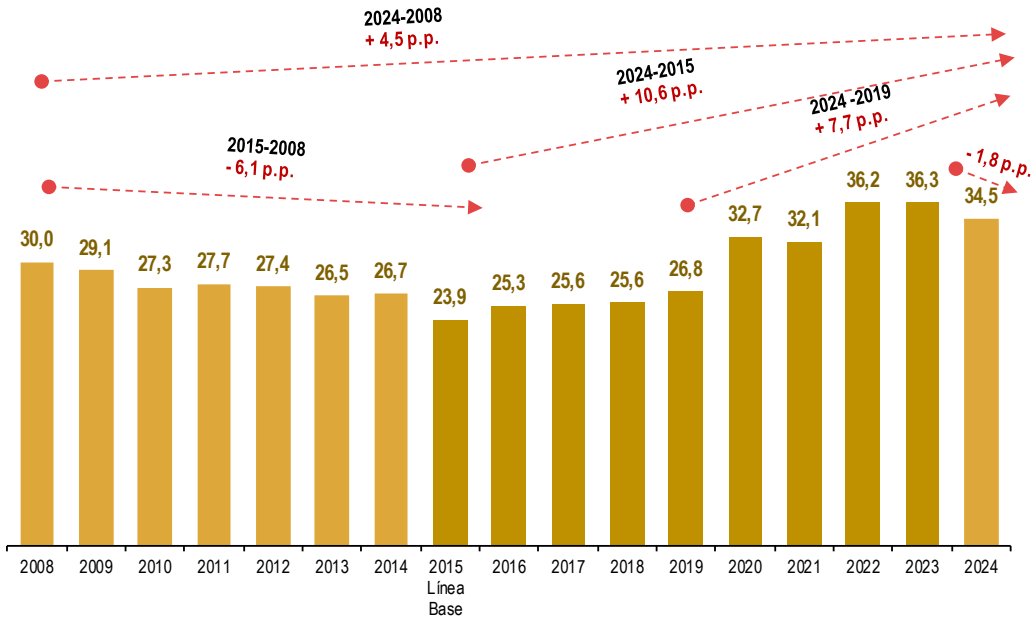

Nota: Los datos de déficit calórico son preliminares, por encontrarse en proceso de revisión la metodología de su cálculo.
Fuente: Instituto Nacional de Estadística e Informática - Encuesta Nacional de Hogares (ENAHO).



En el año 2024, se estimó que el 34,5% de peruanos y peruanas consumieron alimentos sin las calorías necesarias para su normal desarrollo.

Entre el 2024 y 2023, la incidencia del déficit calórico ha disminuido en 1,8 puntos porcentuales; en tanto que, respecto al año 2015, el déficit calórico aumentó en 10,6 puntos porcentuales.

Meta 2.2: De aquí a 2030, poner fin a todas las formas de malnutrición, incluso logrando, a más tardar en 2025, las metas convenidas internacionalmente sobre el retraso del crecimiento y la emaciación de los niños menores de 5 años, y abordar las necesidades de nutrición de las adolescentes, las mujeres embarazadas y lactantes y las personas de edad.

2.2.1 Perú: Tasa de desnutrición crónica entre las niñas y niños menores de 5 años de edad

(Talla para la edad)
Patrón de referencia: OMS
(Porcentaje)

En el año 2024 se estimó que el 12,1% de niñas y niños menores de 5 años de edad presentaron retraso en el crecimiento (talla para la edad), lo que significó un aumento de 0,6 punto porcentual al compararlo con el año 2023; mientras que, una reducción de 0,1 y 2,3 puntos porcentuales al compararlo con los años 2019 (año de prepandemia) y 2015 (año base de los ODS), respectivamente.

Es destacable la disminución significativa que se dio en el periodo 2007 – 2024 que fue de 16,4 puntos porcentuales.

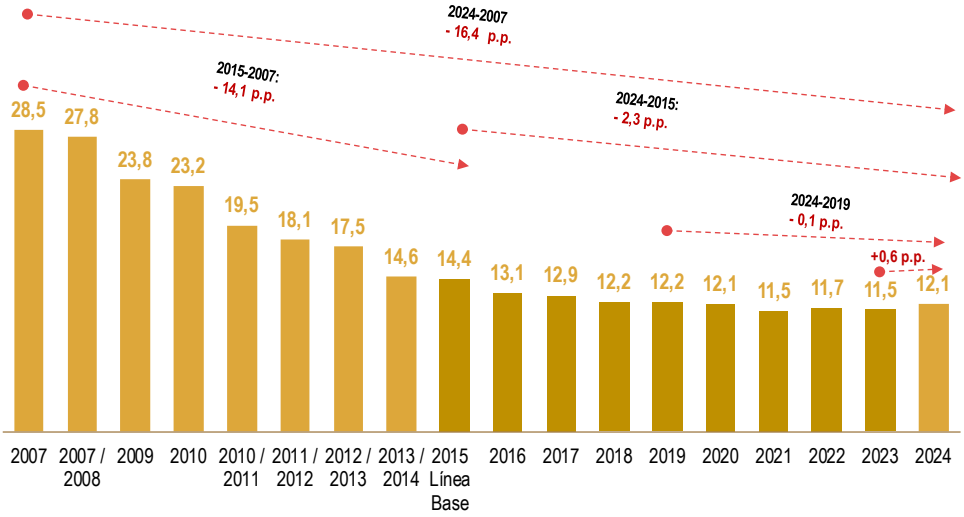

1 de cada 10 niños menores de 5 años de edad padecieron retraso en el crecimiento para su edad, en el año 2023.



Nota 1: Las estimaciones se refieren a las niñas y niños nacidos en el periodo 0-59 meses anteriores a la encuesta.
Nota 2: En el año 2020, las mediciones antropométricas se realizaron en simultáneo en los meses de enero a marzo en todos los departamentos. Reiniciándose en forma progresiva en Lima desde julio, en siete departamentos desde septiembre y en la totalidad de departamentos desde octubre. Implementándose en esta etapa una estrategia de recuperación de pruebas biomédicas de los meses de julio a setiembre, a fin de ampliar la cobertura de las mediciones que no se pudieron ejecutar durante el aislamiento social obligatorio. La inmovilización social obligatoria por la COVID 19 limitó el acceso a la totalidad de las viviendas y el desfase en el periodo de ejecución de las mediciones (pruebas). Se aplicó un modelo estadístico para corregir posibles sesgos de no respuesta y de errores no muestrales.
Fuente: Instituto Nacional de Estadística e Informática - Encuesta Demográfica y de Salud Familiar (ENDES).

2.2.1.a Perú: Tasa de desnutrición crónica entre las niñas y niños menores de 5 años de edad, según departamento
Patrón de referencia: OMS

(Porcentaje)

Según departamentos, la desnutrición no afecta del mismo modo y está presente, sobre todo, en los territorios con mayor tasa de pobreza. En el departamento de Huancavelica de cada 100 niños y niñas, 24 presentaron desnutrición crónica. Le siguieron Cajamarca y Amazonas con 20 niñas y niños de cada 100, Loreto y Ucayali con 19 niñas y niños de cada 100, respectivamente. En el otro extremo se encontraron, Lima Metropolitana (4,3%), Tacna (2,9%) y Moquegua (2,7%), departamentos que tuvieron menores tasas de pobreza.

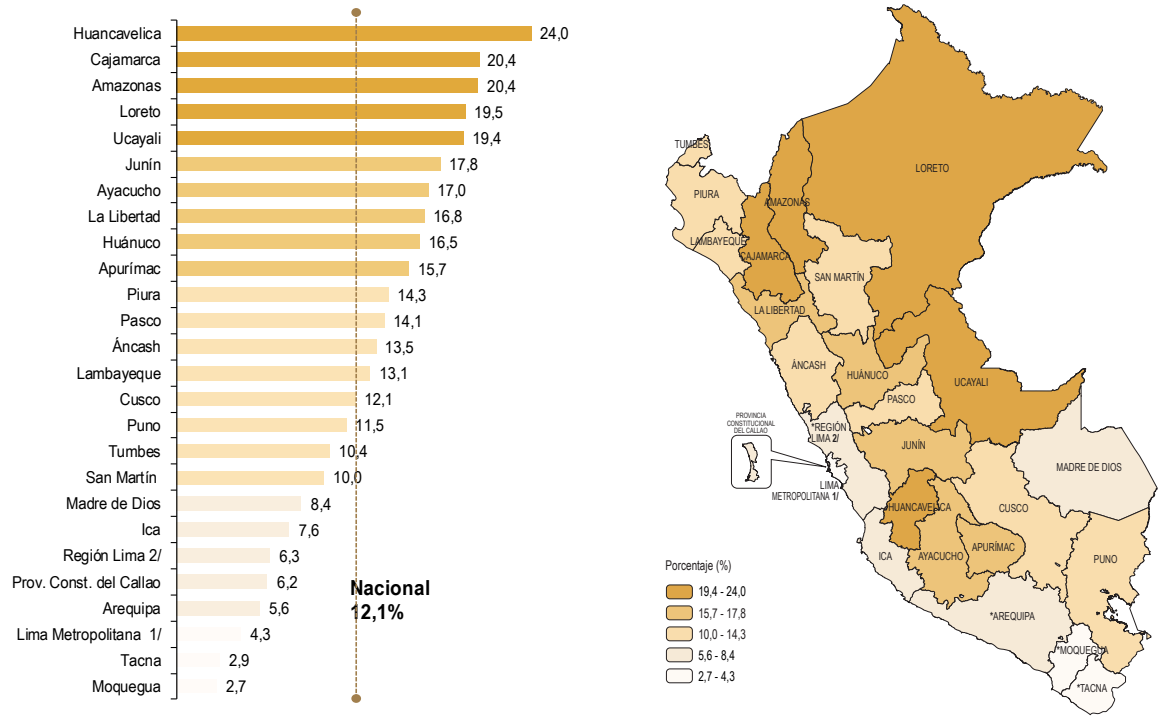

Nota 1: Las estimaciones se refieren a las niñas y niños nacidos en el periodo 0-59 meses anteriores a la encuesta.
Nota 2: Denominación establecida mediante Ley N° 31140.
1/ Comprende los 43 distritos de la provincia de Lima.
2/ Comprende el área urbana de las provincias de Barranca, Canta, Cañete, Huaral, Huarochirí, Huaura, Oyón, Cajatambo y Yauyos.
Fuente: Instituto Nacional de Estadística e Informática - Encuesta Demográfica y de Salud Familiar (ENDES), 2023.

2.2.1.b Perú: Tasa de desnutrición crónica entre las niñas y niños menores de 5 años de edad, según área de residencia
Patrón de referencia: OMS

(Porcentaje)

Según área de residencia, las estadísticas revelan que las áreas rurales del país albergan la mayor proporción de población infantil desnutrida. En el año 2024, un 20,9% de niñas y niños en las zonas rurales presentaron este problema; mientras que, en el área urbana fue de 8,5%; implicando un incremento en el área urbana y rural de 0,4 y 0,6 punto porcentual, respecto al año 2023. Con relación al año 2015 se tuvo un descenso en el área urbana y rural de 0,7 y 6,8 puntos porcentuales, respectivamente.

En el periodo 2007 – 2024 fue significativa la caída de la tasa de desnutrición crónica en los menores de 5 años del área rural, que pasó de 45,7% a 20,9%, lo que representó una reducción de 24,8 puntos porcentuales; mientras que, en el área urbana se redujo en 7,1 puntos porcentuales, al pasar de 15,6% a 8,5%.

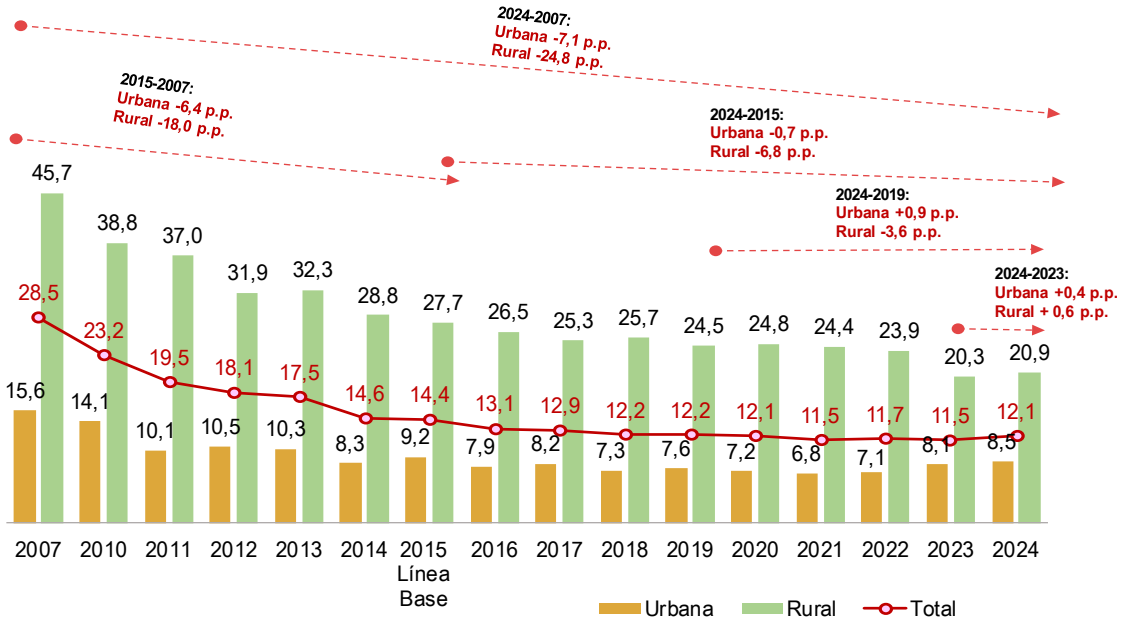

Nota 1: Las estimaciones se refieren a las niñas y niños nacidos en el periodo 0-59 meses anteriores a la encuesta.
Nota 2: En el año 2020, las mediciones antropométricas se realizaron en simultáneo en los meses de enero a marzo en todos los departamentos. Reiniciándose en forma progresiva en Lima desde julio, en siete departamentos desde septiembre y en la totalidad de departamentos desde octubre. Implementándose en esta etapa una estrategia de recuperación de pruebas biomédicas de los meses de julio a setiembre, a fin de ampliar la cobertura de las mediciones que no se pudieron ejecutar durante el aislamiento social obligatorio. La inmovilización social obligatoria por la COVID 19 limitó el acceso a la totalidad de las viviendas y el desfase en el periodo de ejecución de las mediciones (pruebas). Se aplicó un modelo estadístico para corregir posibles sesgos de no respuesta y de errores no muestrales.
Fuente: Instituto Nacional de Estadística e Informática - Encuesta Demográfica y de Salud Familiar (ENDES).

2.2.1.c Perú: Tasa de desnutrición crónica entre las niñas y niños menores de 5 años, según sexo Patrón de referencia: OMS

(Porcentaje)

En el año 2024, se observó que los niños (12,6%) presentaron tasas más altas de desnutrición en comparación con las niñas (11,6%), aumentando en 1,1 puntos porcentuales en las niñas con relación al año 2023; mientras que, en relación con el año 2019 en niñas y niños no se observó variaciones significativas. Al compararlo con el año 2015, disminuyó tanto en los niños como en las niñas, en 2,7 y 2,0 puntos porcentuales, respectivamente.

Es de destacar que, en el periodo 2010 – 2024 se produjeron importantes disminuciones en la tasa de desnutrición entre los niños y niñas, en 12,5 y 9,8 puntos porcentuales, respectivamente.

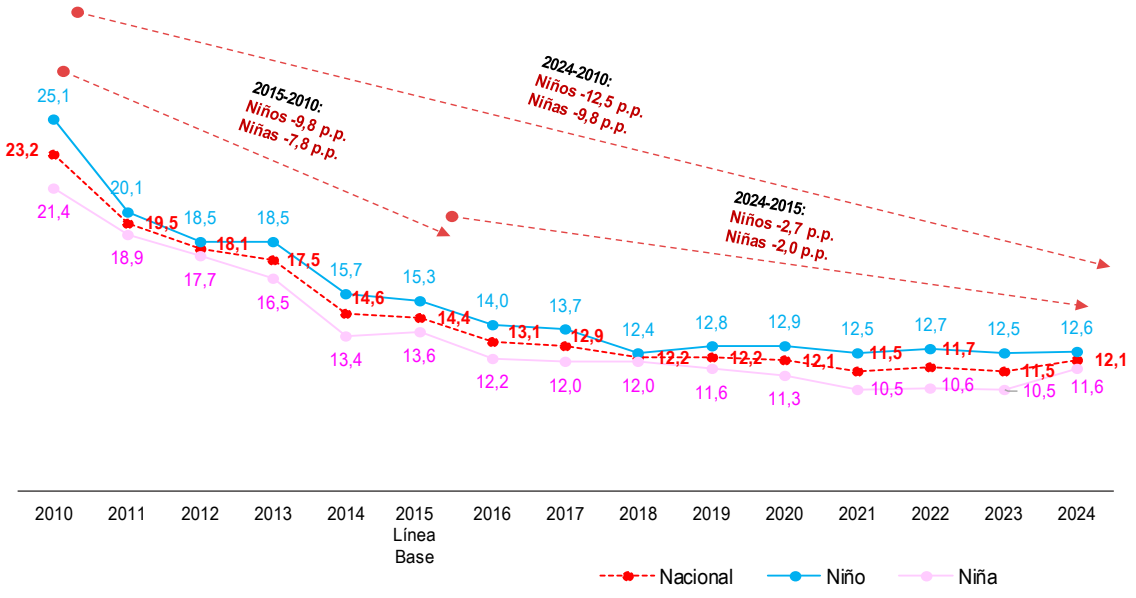

Nota 1: Las estimaciones se refieren a las niñas y niños nacidos en el periodo 0-59 meses anteriores a la encuesta.
Nota 2: En el año 2020, las mediciones antropométricas se realizaron en simultáneo en los meses de enero a marzo en todos los departamentos. Reiniciándose en forma progresiva en Lima desde julio, en siete departamentos desde septiembre y en la totalidad de departamentos desde octubre. Implementándose en esta etapa una estrategia de recuperación de pruebas biomédicas de los meses de julio a setiembre, a fin de ampliar la cobertura de las mediciones que no se pudieron ejecutar durante el aislamiento social obligatorio. La inmovilización social obligatoria por la COVID 19 limitó el acceso a la totalidad de las viviendas y el desfase en el periodo de ejecución de las mediciones (pruebas). Se aplicó un modelo estadístico para corregir posibles sesgos de no respuesta y de errores no muestrales..
Fuente: Instituto Nacional de Estadística e Informática - Encuesta Demográfica y de Salud Familiar (ENDES).

2.2.1.d Perú: Tasa de desnutrición crónica, según nivel educativo de las madres
Patrón de referencia: OMS
(Porcentaje)

Dentro de los determinantes del estado de salud y nutrición de niñas y niños, el nivel de educación de la madre tiene efectos positivos. Así, una madre más instruida, cuenta con mayores conocimientos de prácticas de salud e higiene, así como recursos, y toma decisiones que benefician la salud y nutrición de ella y de la niña o niño. Así, en el 2024, las madres sin nivel educativo (30,8%) presentaron tasas de desnutrición crónica más altas, que llegó a ser 5,0 veces mayor a la de las madres con educación superior (6,1%). Al comparar con los resultados de los años 2023, 2019 y 2015 se observó una reducción de la desnutrición crónica, sobre todo, entre las madres sin nivel educativo, en 3,3, 8,5 y 5,1 puntos porcentuales, respectivamente; mientras que, entre las madres con educación superior las tasas de desnutrición de sus hijos son bajas y constantes en el tiempo.

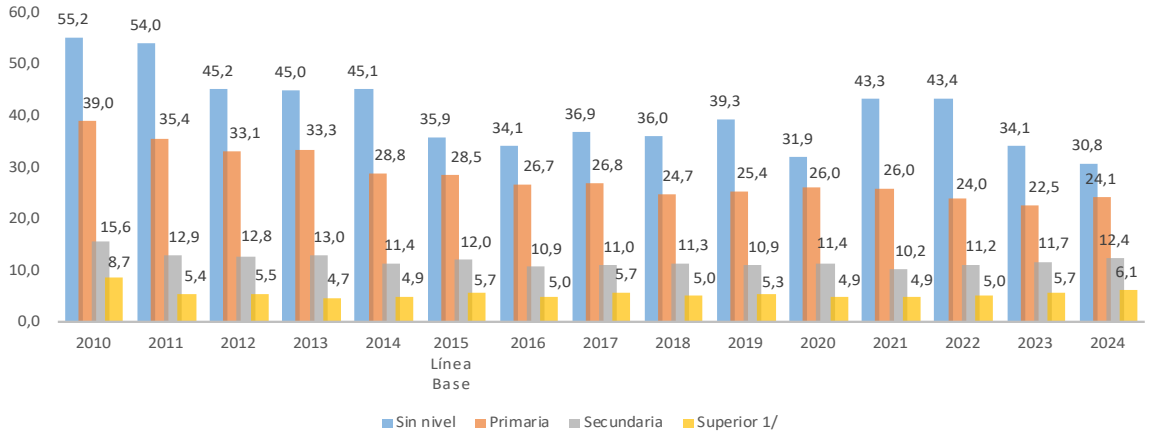

Nota 1: Las estimaciones se refieren a las niñas y niños nacidos en el periodo 0-59 meses anteriores a la encuesta.
Nota 2: En el año 2020, las mediciones antropométricas se realizaron en simultáneo en los meses de enero a marzo en todos los departamentos. Reiniciándose en forma progresiva en Lima desde julio, en siete departamentos desde septiembre y en la totalidad de departamentos desde octubre. Implementándose en esta etapa una estrategia de recuperación de pruebas biomédicas de los meses de julio a setiembre, a fin de ampliar la cobertura de las mediciones que no se pudieron ejecutar durante el aislamiento social obligatorio. La inmovilización social obligatoria por la COVID 19 limitó el acceso a la totalidad de las viviendas y el desfase en el periodo de ejecución de las mediciones (pruebas). Se aplicó un modelo estadístico para corregir posibles sesgos de no respuesta y de errores no muestrales.
1/ Comprende educación superior no universitaria y educación universitaria.
Fuente: Instituto Nacional de Estadística e Informática - Encuesta Demográfica y de Salud Familiar (ENDES).

2.2.2 Perú: Tasa de desnutrición aguda entre niñas y niños menores de 5 años de edad según área de residencia
Patrón de referencia: OMS
(Porcentaje)

En el año 2024, el 0,6% de la población menor de 5 años de edad, padeció de emaciación o desnutrición grave. Según área de residencia, en el área rural afectó al 0,7% de niños y niñas, en tanto en el área urbana al 0,6%. Respecto al año 2015 (año base de los ODS) disminuyó en el área rural en 0,6 punto porcentual y en el área urbana en 0,1 punto porcentual. Al compararlo con el año 2023 aumentó en el área urbana y rural en 0,1 punto porcentual, en cada caso.

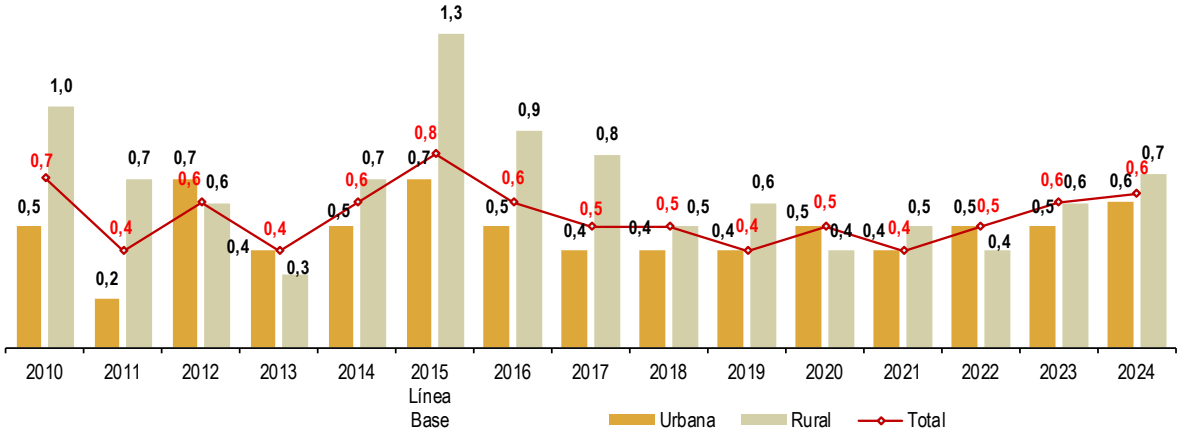

Nota: Las estimaciones se refieren a las niñas y niños nacidos en el periodo 0-59 meses anteriores a la encuesta.
Fuente: Instituto Nacional de Estadística e Informática - Encuesta Demográfica y de Salud Familiar (ENDES).

2.2.2.a Perú: Tasa de desnutrición aguda entre niñas y niños menores de 5 años de edad según sexo
Patrón de referencia: OMS

(Porcentaje)

Al año 2024, el 0,8% de los niños menores de 5 años de edad padecieron de desnutrición aguda y en las niñas el 0,5%. En comparación con el año 2015, la tasa de desnutrición aguda en niños disminuyó en 0,2 punto porcentual y entre las niñas en 0,1 punto porcentual. Al compararlo con el año 2023 se da un incremento de 0,2 punto porcentual en los niños; mientras que, en las niñas no mostró variación.

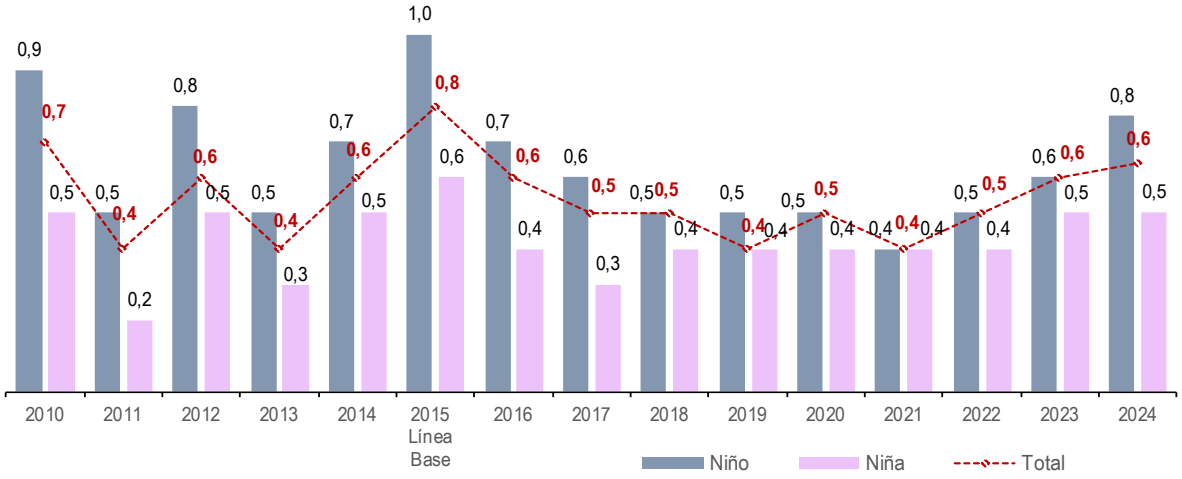

Nota: Las estimaciones se refieren a las niñas y niños nacidos en el periodo 0-59 meses anteriores a la encuesta.
Fuente: Instituto Nacional de Estadística e Informática - Encuesta Demográfica y de Salud Familiar (ENDES).

2.2.2.b Perú: Tasa de desnutrición aguda entre niñas y niños menores de 5 años de edad según nivel educativo de las madres
Patrón de referencia: OMS

(Porcentaje)

En el año 2024, los hijos menores de 5 años de edad de las madres con educación primaria fueron más vulnerables a la desnutrición aguda (1,0%); siendo mayor en 2,0 veces a la tasa de desnutrición de las niñas y niños de las madres con educación superior (0,5%).

Al comparar con los resultados del año 2023, la tasa de desnutrición de los niños y niñas menores de 5 años de las madres sin nivel educativo, se redujo en 1,1 puntos porcentuales; mientras que, en las madres con nivel de educación primaria, secundaria y superior mostró un ligero incrementó.

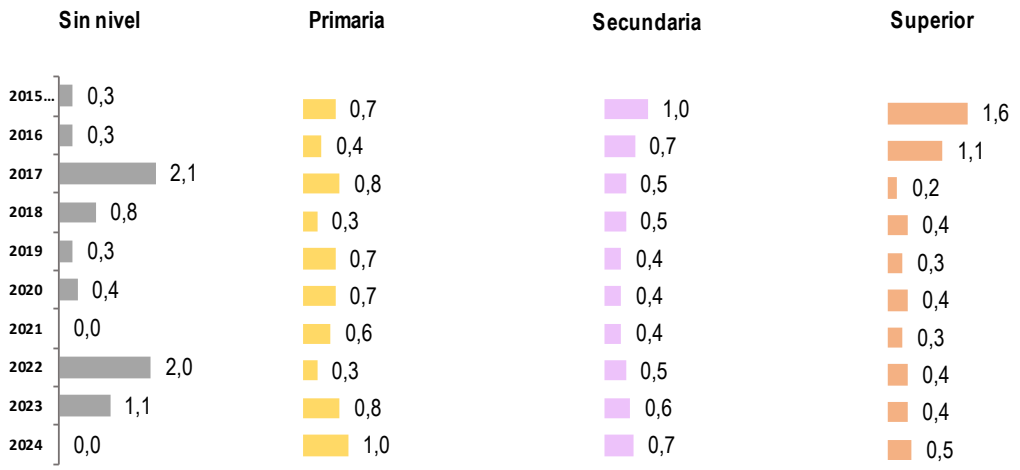

Nota: Las estimaciones se refieren a las niñas y niños nacidos en el periodo 0-59 meses anteriores a la encuesta.
Fuente: Instituto Nacional de Estadística e Informática - Encuesta Demográfica y de Salud Familiar (ENDES).

2.2.2.c Perú: Prevalencia de anemia en niñas y niños de 6 a 59 meses de edad

(Porcentaje)

La anemia, malnutrición por deficiencia de hierro, en el año 2024 afectó al 33,7% de los menores entre 6 a 59 meses de edad, lo que significó en un incremento de 0,3 punto porcentual con relación al año 2023. En comparación con los años 2019 y 2015, el aumento fue de 4,2 y 1,1 puntos porcentuales, respectivamente.

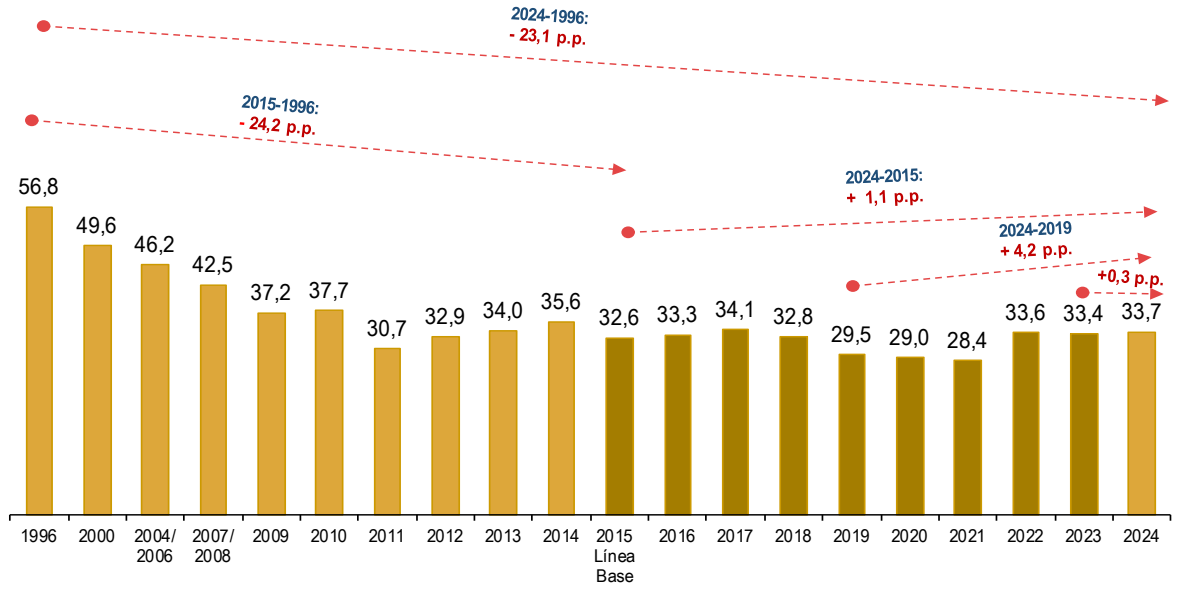

Nota: La prevalencia está ajustada por la altura siguiendo el procedimiento recomendado en CDC, 1998.
Fuente: Instituto Nacional de Estadística e Informática - Encuesta Demográfica y de Salud Familiar (ENDES).

2.2.2.d Perú: Prevalencia de anemia en niñas y niños de 6 a 59 meses de edad según niveles de anemia

(Porcentaje)

De acuerdo a la clasificación de la severidad de la anemia, la mayor prevalencia en el año 2024 fue de la anemia leve con 23,4%, no mostrando variación con relación al año anterior. Al compararlo con el año 2019, el crecimiento aumentó en 2,3 puntos porcentuales y con el año 2015 en 1,4 puntos porcentuales.

Lo destacable en el periodo 2000 – 2024 es la disminución de la anemia moderada, que pasó de 24,9% (2000) a 10,2% (2024), lo que representó una reducción de 14,7 puntos porcentuales.

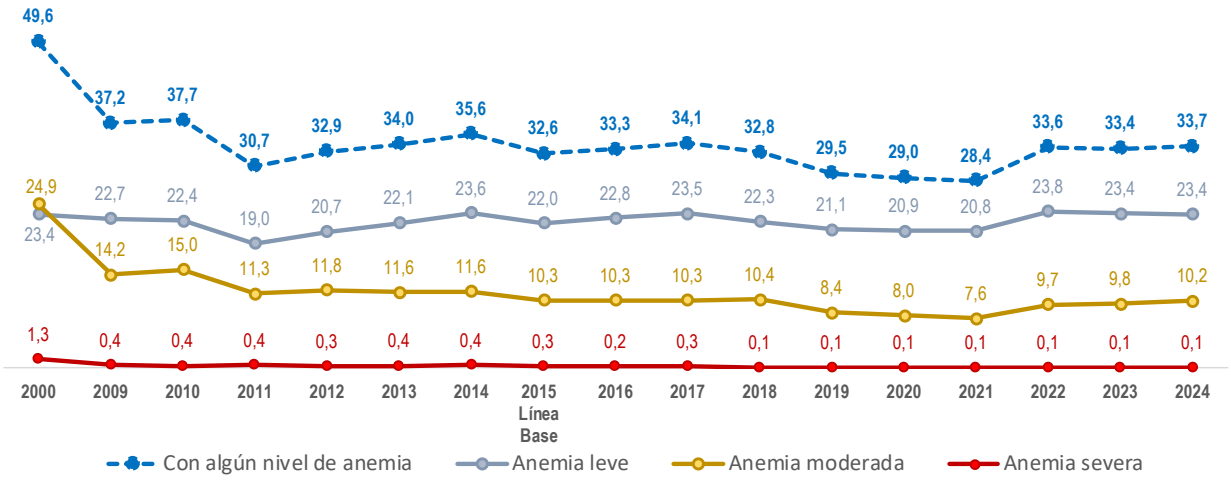

Nota: La prevalencia está ajustada por la altura siguiendo el procedimiento recomendado en CDC, 1998.
Fuente: Instituto Nacional de Estadística e Informática - Encuesta Demográfica y de Salud Familiar (ENDES).

2.2.2.e Perú: Prevalencia de anemia en niñas y niños de 6 a 59 meses de edad, según departamento

(Porcentaje)

Según departamentos, se observa que los más pobres son los que presentan mayores niveles de anemia. En el año 2024, en el departamento de Puno el 68,5% de los niños entre 6 y 59 meses de edad, padecieron de anemia. Los departamentos que presentaron menor prevalencia de anemia en los niños de 6 a 59 meses fueron Lima Metropolitana, Provincia constitucional del Callao y Lambayeque, con tasas inferiores al 26,0% pero por encima del 23,0%, lo que significó que por cada 4 niños, uno padece de anemia en promedio.

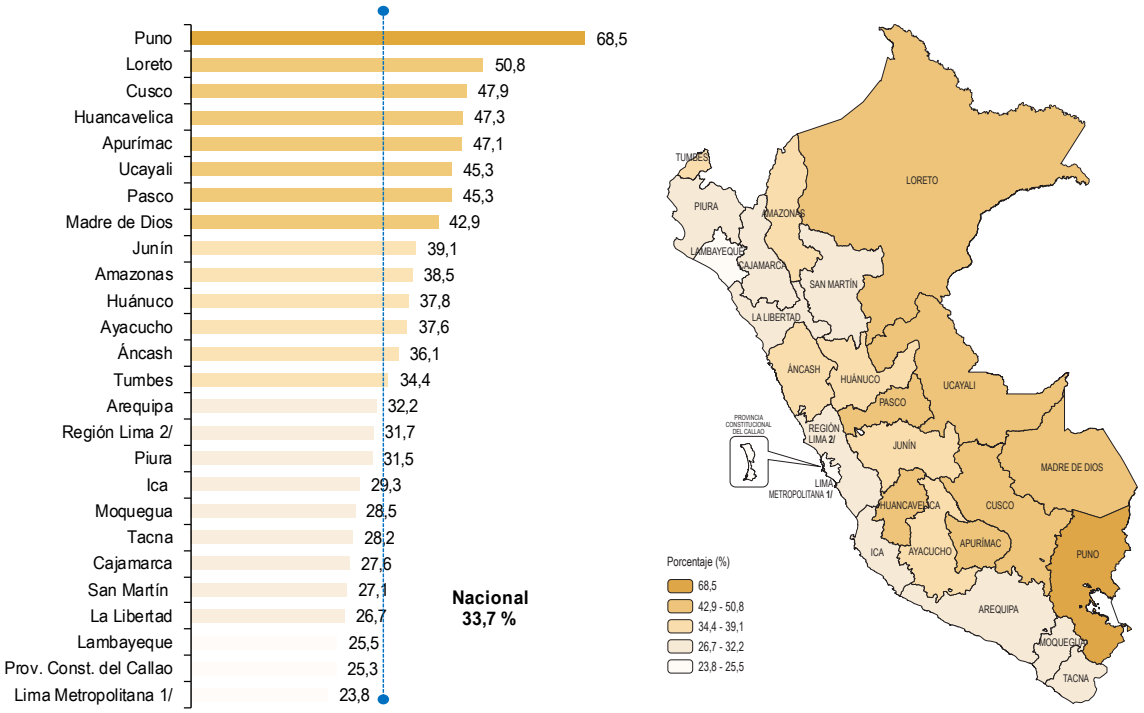

Nota 1: La prevalencia está ajustada por la altura siguiendo el procedimiento recomendado en CDC, 1998.
Nota 2: Denominación establecida mediante Ley N° 31140.
1/ Comprende los 43 distritos de la provincia de Lima.
2/ Comprende el área urbana de las provincias de Barranca, Canta, Cañete, Huaral, Huarochirí, Huaura, Oyón, Cajatambo y Yauyos.
Fuente: Instituto Nacional de Estadística e Informática - Encuesta Demográfica y de Salud Familiar (ENDES), 2024.

Meta 2.3: De aquí a 2030, duplicar la productividad agrícola y los ingresos de los productores de alimentos en pequeña escala, en particular las mujeres, los pueblos indígenas, los agricultores familiares, los ganaderos y los pescadores, entre otras cosas mediante un acceso seguro y equitativo a las tierras, a otros recursos e insumos de producción y a los conocimientos, los servicios financieros, los mercados y las oportunidades para añadir valor y obtener empleos no agrícolas.

2.3.1 Perú: Volumen de producción por unidad de trabajo en la actividad agricultura

(Soles)

El indicador muestra la productividad alcanzada por la población ocupada en la actividad de agricultura. En el periodo 2013 – 2024 analizado, el valor agregado en la agricultura por unidad de trabajo que permite obtener la medición de la productividad de los productores agrarios presentó aumentos paulatinos, en el año 2013 anotó S/ 8 715 soles y en el 2024 alcanzó S/ 19 135 soles, que es una cifra mayor a la obtenida el 2023.

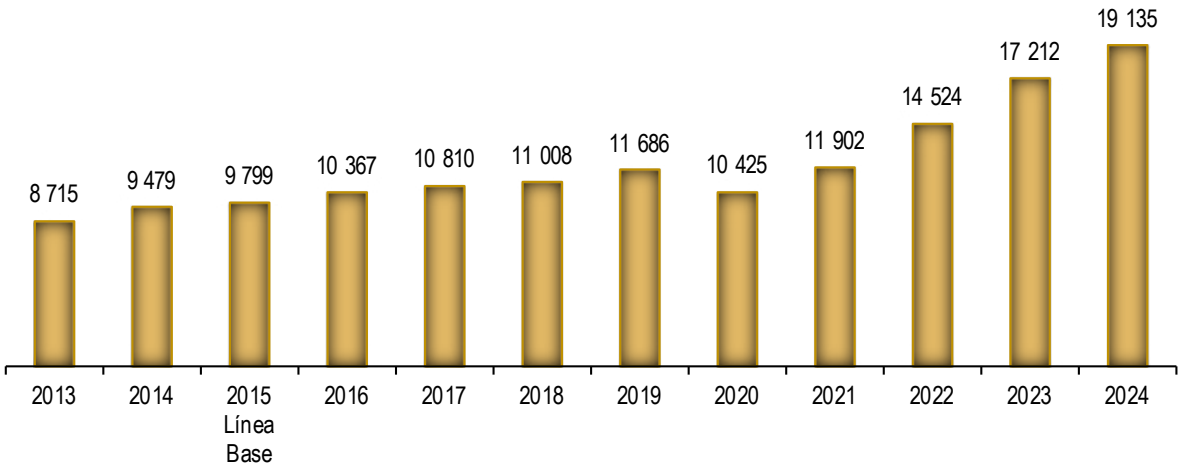

Fuente: Instituto Nacional de Estadística e Informática (INEI).
Elaboración: Instituto Nacional de Estadística e Informática.

Meta 2.4: De aquí a 2030, asegurar la sostenibilidad de los sistemas de producción de alimentos y aplicar prácticas agrícolas resilientes que aumenten la productividad y la producción, contribuyan al mantenimiento de los ecosistemas, fortalezcan la capacidad de adaptación al cambio climático, los fenómenos meteorológicos extremos, las sequías, las inundaciones y otros desastres, y mejoren progresivamente la calidad de la tierra y el suelo.

2.4.1 Perú: Proporción de la superficie agrícola en que se practica una agricultura productiva y sostenible

(Porcentaje)

Se ha construido un indicador preliminar que permita medir aproximadamente esta meta con información de la superficie agrícola. En el año 2012, el 18,4% de la superficie agrícola estuvo destinada a la agricultura productiva o sostenible, lo que equivalió a 7 millones 125 mil 7 hectáreas aproximadamente. Al comparar con las cifras registradas en el año 1994, la superficie con agricultura productiva o sostenible se incrementó en 3,3 puntos porcentuales en 18 años.

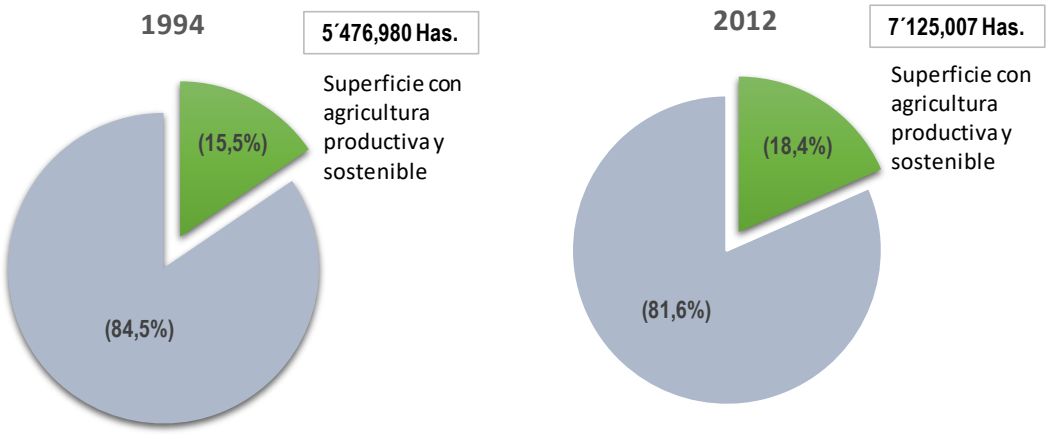

Nota: Superficie agrícola incluye área con cultivos, tierras en barbecho, tierras en descanso y tierras agrícolas no trabajadas.
Fuente: Instituto Nacional de Estadística e Informática - IV Censo Nacional Agropecuario (CENAGRO).

2.4.1.a Perú: Proporción de productores agropecuarios que siembran tomando en cuenta la vocación agrícola de sus tierras

(Porcentaje)

En el año 2024 en el Perú, el 12,4% de los productores agropecuarios que siembran, toman en cuenta la vocación agrícola de sus tierras, disminuyendo en 2,1 puntos porcentuales con relación al año 2023. Al compararlo con los años 2019 (año de prepandemia) y 2015 (año base de los ODS) significó un crecimiento de 2,5 y 4,5 puntos porcentuales, respectivamente.

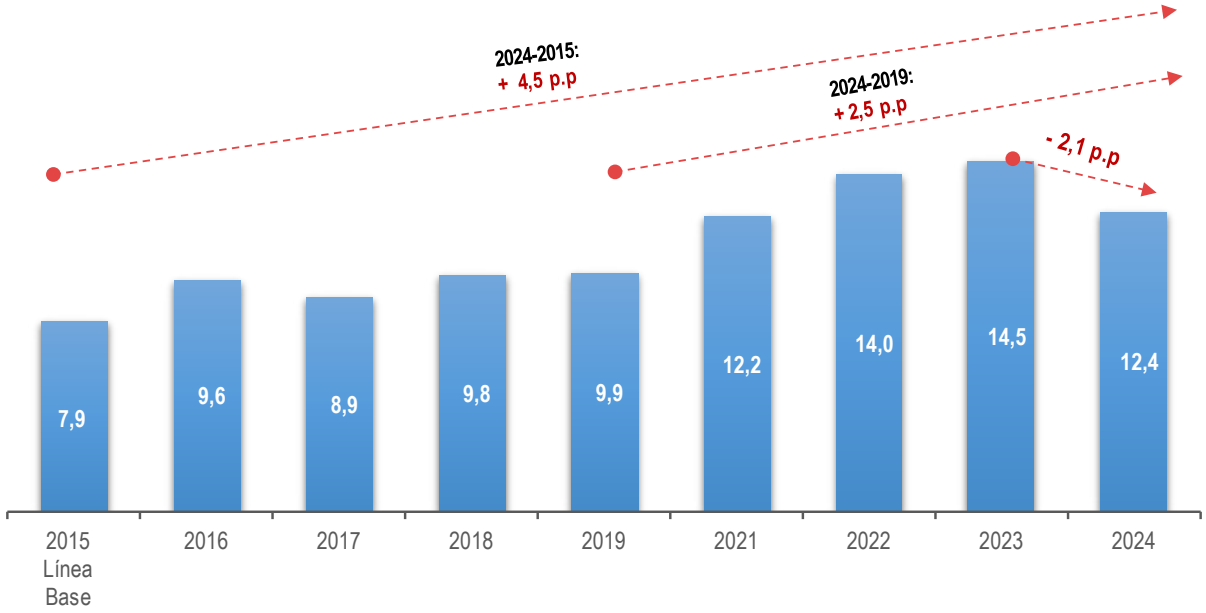

Nota 1: Se considera adecuada orientación de siembra cuando el productor para decidir sobre la siembra o plantación de sus cultivos transitorios y/o permanentes.
Nota 2: Para el año 2020, la Encuesta Nacional Agropecuaria no se realizó debido al estado de emergencia originado por la pandemia del COVID 19.
Fuente: Instituto Nacional de Estadística e Informática - Encuesta Nacional Agropecuaria (ENA).

Según prácticas agrícolas, el uso de plaguicidas fue la de mayor frecuencia con 14,0%, le sigue el uso de fertilizantes y/o abonos 9,8%. El uso de instalación y manejo de pastos con 11,1% y en menor medida la realización de análisis de suelo con 1,3%.

Meta 2.a: Aumentar, incluso mediante una mayor cooperación internacional, las inversiones en infraestructura rural, investigación y servicios de extensión agrícola, desarrollo tecnológico y bancos de genes de plantas y ganado a fin de mejorar la capacidad de producción agropecuaria en los países en desarrollo, particularmente en los países menos adelantados.

2.a.1 Perú: Índice de orientación agrícola para los gastos públicos

(Coeficiente)

En el año 2024, el Índice de Orientación Agrícola para los Gastos Públicos alcanza un valor de 0,43. Este indicador representa el porcentaje de gasto público destinado al sector agricultura, en comparación con el porcentaje que aporta el valor agregado de la actividad económica de agricultura al Producto Bruto Interno (PBI).

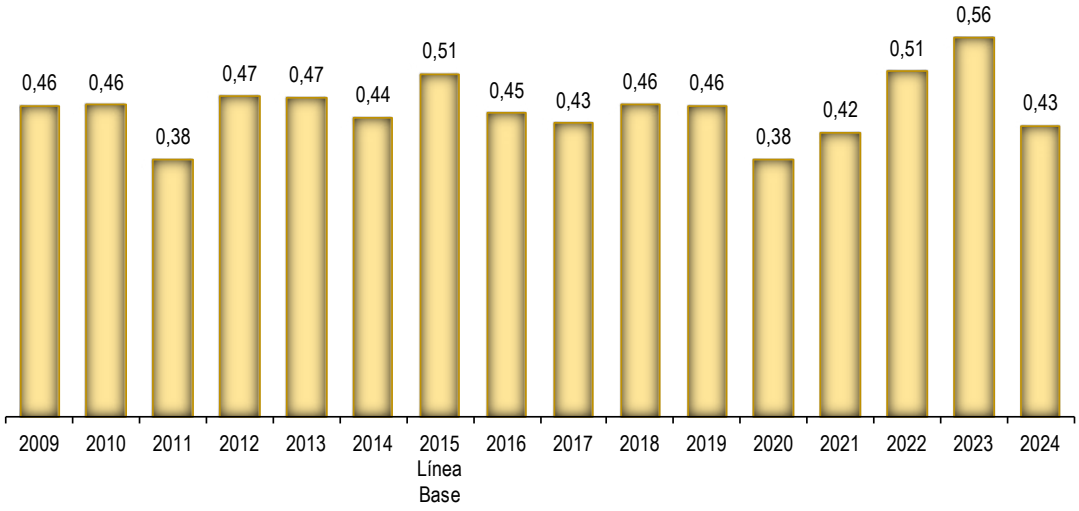

Fuente: Ministerio de Economía y Finanzas (MEF).
Instituto Nacional de Estadística e Informática.

OBJETIVO

3

Garantizar una vida sana y promover el bienestar de todos a todas las edades

El Objetivo 3 tiene como meta mejorar la salud reproductiva, materna e infantil; poner fin a las epidemias como el VIH/SIDA, paludismo, tuberculosis y enfermedades tropicales desatendidas; reducir las enfermedades no transmisibles, ambientales y nutricionales; alcanzar la cobertura sanitaria universal; y garantizar el acceso a medicamentos, vacunas y seguros de salud asequibles y eficaces.

Asimismo, la evidencia demuestra que mujeres y hombres tienen necesidades sanitarias diferentes, pero comparten el mismo derecho a gozar de una vida plena y saludable.

Meta 3.1: De aquí a 2030, reducir la tasa mundial de mortalidad materna a menos de 70 por cada 100.000 nacidos vivos.

3.1.1 Perú: Tasa de mortalidad materna

(Por cada 100 000 nacidos vivos)

En el año 2017, la mortalidad materna fue de 88 muertes por cada 100 000 nacidos vivos, lo que representa una reducción de 6 muertes por cada 100 000 nacidos vivos en comparación con el 2015, año base de los ODS.

Cabe destacar que, durante el período 1990/1996 – 2017, la tasa de mortalidad materna se redujo en 177 muertes por cada 100 000 nacidos vivos, al pasar de 265 (1990/1996) a 88 (2017).

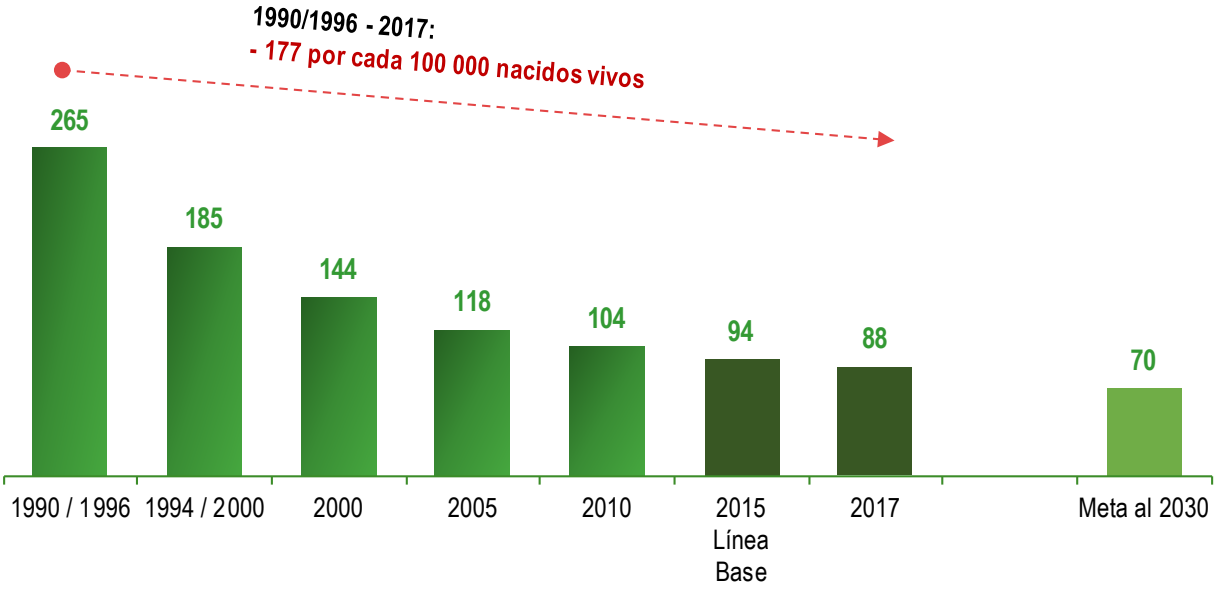

Nota: La mortalidad materna considera la muerte de una mujer durante el embarazo, el parto o dentro de los 42 días después de su terminación.
Fuentes: Instituto Nacional de Estadística e Informática - Encuesta Demográfica y de Salud Familiar (ENDES), 1990/1996 y 1994/2000.
OMS, UNICEF, UNFPA y Banco Mundial-Información de la División de Población de Naciones Unidas, 2000 - 2017.

3.1.1.a Perú: Número de Muertes Maternas

En el año 2024 se reportaron 244 muertes maternas, lo que representa una disminución de 20 casos en comparación con el año anterior; en 58 casos respecto al año 2019 (año de prepandemia) y de 168 casos en relación con el año 2015 (año base de los ODS).

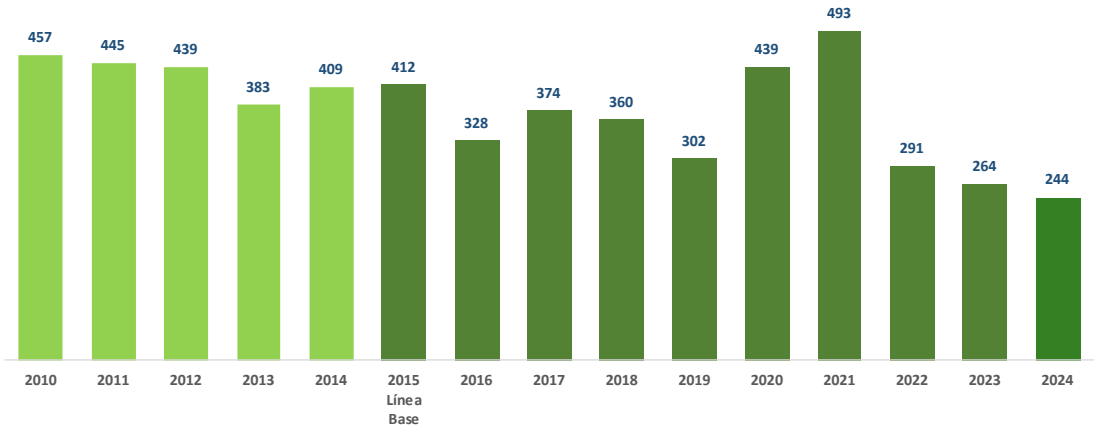

Nota 1: Se consideraron las muertes maternas de clasificación preliminar directa e indirecta ocurridas hasta los 42 días de culminada la gestación.
Nota 2: No incluye muertes tardías.
Fuente: Ministerio de Salud (MINSA) - Centro Nacional de Epidemiologia, Prevención y Control de Enfermedades.

3.1.2 Perú: Proporción de partos con asistencia de personal de salud calificado, según área de residencia

(Porcentaje)

Para el año 2024, en el país, 94 de cada 100 mujeres embarazadas fueron atendidas por un personal de salud especializado durante el parto. Por área de residencia, en el área rural alcanzó el 82,5%, mientras que en el área urbana se mantuvo en 98,6%. Al compararlo con el año 2023, se observa en el área rural una disminución de 1,3 puntos porcentuales; mientras que en el área urbana no se registraron variaciones. En relación con los años 2019 (prepandemia) y 2015 (año base de los ODS) se evidencia un aumento en ambas áreas de residencia, siendo más significativa en el área rural, con incrementos de 0,1 y 7,5 puntos porcentuales, respectivamente.

En el periodo 2000 – 2024, la atención de mujeres embarazadas por personal de salud especializado muestra un incremento sostenible, alcanzando 53,8 puntos porcentuales en el área rural y 13,6 puntos porcentuales en el área urbana.

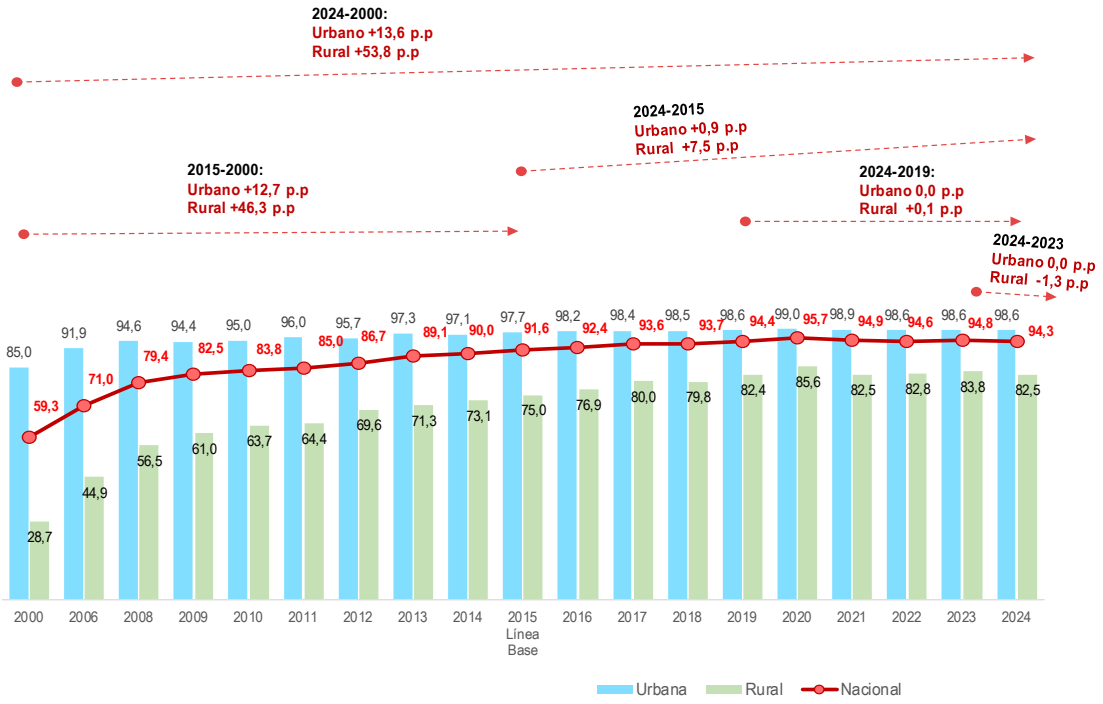

Nota: Se incluyen todos los nacimientos, de las mujeres de 15 a 49 años de edad, en el período de 0 - 59 meses antes de la entrevista. Si la mujer declaró haber sido atendido por más de una personal de salud, se considera únicamente al profesional más calificado (médico, obstetra o enfermera).
Fuente: Instituto Nacional de Estadística e Informática - Encuesta Demográfica y de Salud Familiar (ENDES).

3.1.2.a Perú: Proporción de partos con asistencia de personal de salud calificado, según departamento

(Porcentaje)

Según departamento, se observa la brecha en la atención de partos con asistencia de personal de salud calificado a nivel nacional, 18 de ellos se encontraron por encima del promedio nacional (94,3%); mientras que 8 departamentos se ubicaron por debajo, destacando Loreto (68,8%) y Amazonas (74,5%), ambas pertenecientes a la región selva.

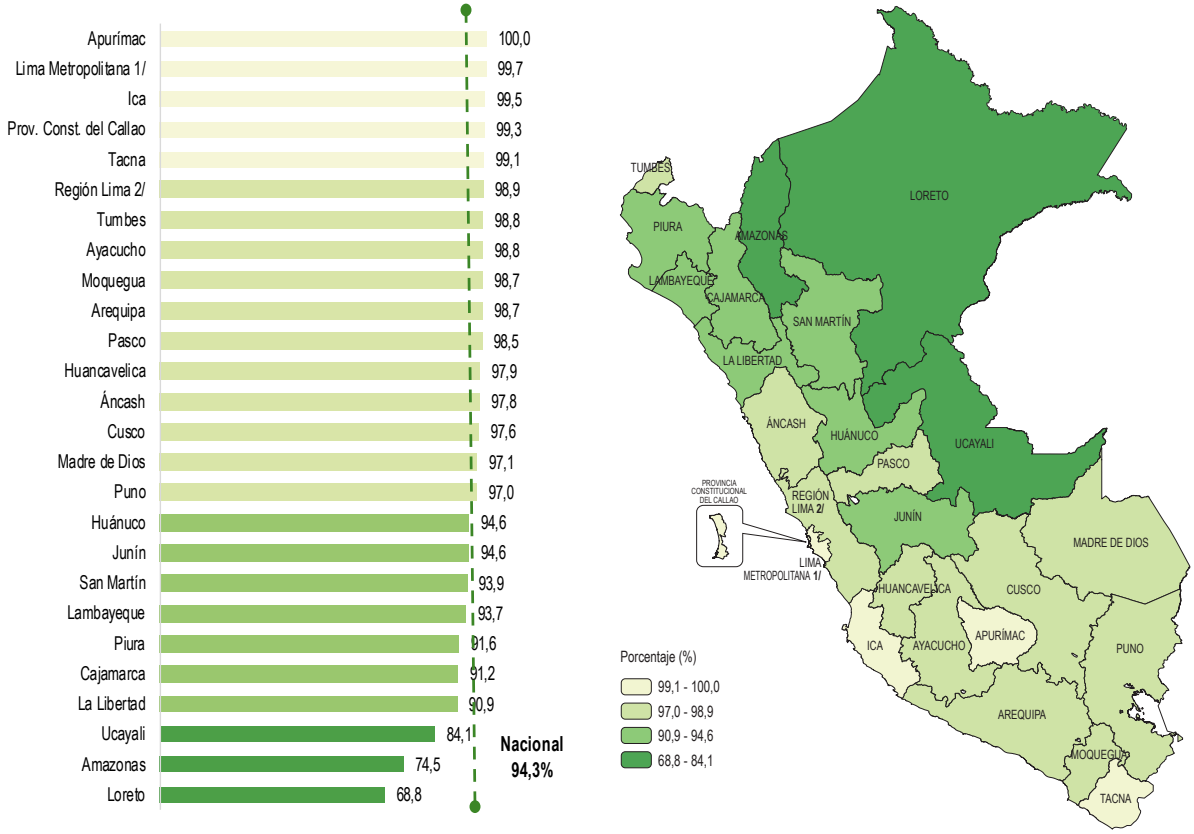

Nota 1: Se incluyen todos los nacimientos de las mujeres de 15 a 49 años de edad, en el período de 0 - 59 meses antes de la entrevista. Si la mujer declaró haber sido atendida por más de una personal de salud, se considera únicamente al profesional más calificado (médico, obstetra o enfermera).
Nota 2: Denominación establecida mediante Ley N° 31140.
1/ Comprende los 43 distritos de la provincia de Lima.
2/ Comprende el área urbana de las provincias de Barranca, Canta, Cañete, Huaral, Huarochirí, Huaura, Oyón, Cajatambo y Yauyos.
Fuente: Instituto Nacional de Estadística e Informática- Encuesta Demográfica y de Salud Familiar (ENDES), 2024.
Elaboración: Instituto Nacional de Estadística e Informática.

3.1.2.b Perú: Proporción de partos con asistencia de personal de salud calificado, según nivel educativo de la madre

(Porcentaje)

En el año 2024, las madres con educación superior registraron la mayor proporción de partos atendidos por personal de salud especializado (99,4%), seguidas por aquellas madres con educación secundaria (95,1%), primaria (79,9%) y sin nivel educativo (78,5%). Cabe señalar que, en el último decenio, la demanda de estos servicios por parte de las madres sin nivel educativo ha mostrado una tendencia fluctuante, con períodos de incremento y disminución.

Al comparar los resultados con el año 2023, se observa un incremento de 14,0 puntos porcentuales en la atención de partos por personal sanitario especializado entre las madres con educación sin nivel educativo y de 0,1 puntos porcentuales en aquellas con educación superior. En contraste, se registró una disminución significativa en las madres con educación primaria en 3,8 puntos porcentuales y secundaria 0,4 puntos porcentuales. Asimismo, en relación con los años 2019 y 2015, la atención de partos por personal de salud especializado entre las madres sin nivel educativo aumentó 2,0 y 5,5 puntos porcentuales, respectivamente.

En el periodo 2011 – 2024, se destaca el incremento en la atención de partos por personal de salud especializado entre las madres con educación primaria y aquellas sin nivel educativo, con aumentos de 12,6 y 23,6 puntos porcentuales, respectivamente.

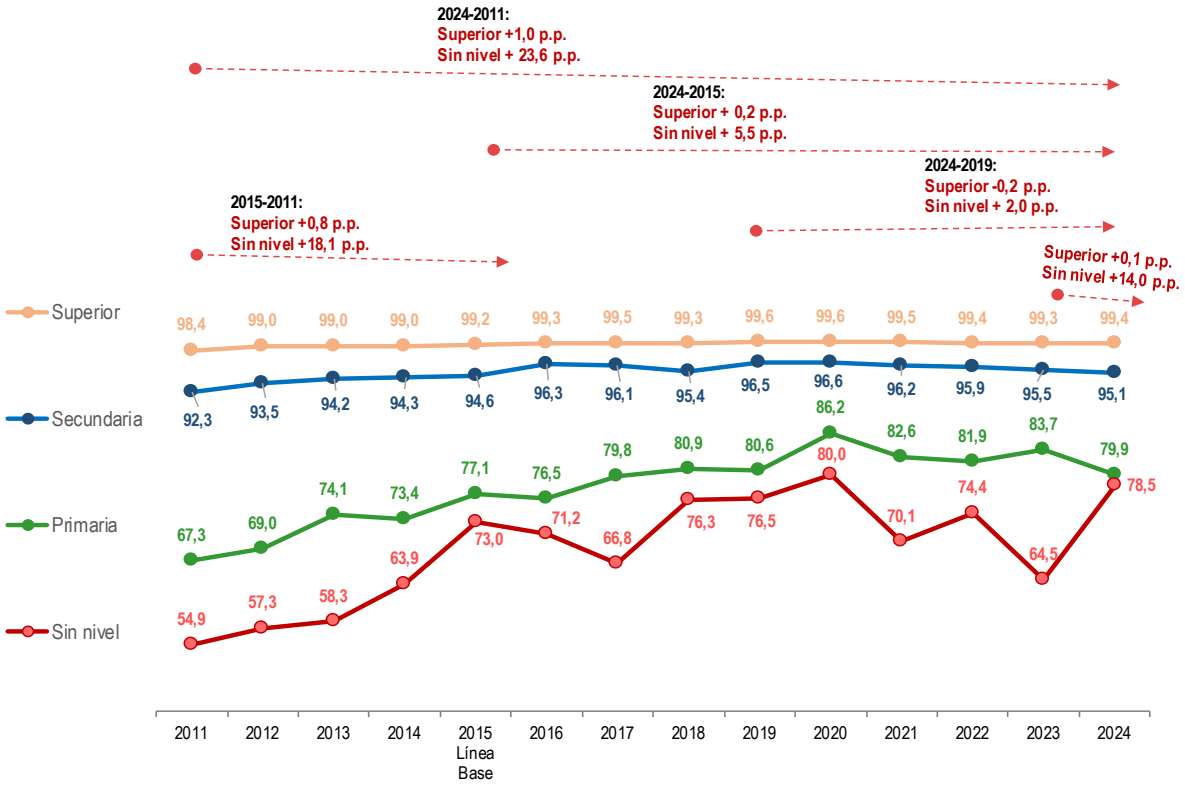

Nota: Se incluyen todos los nacimientos de las mujeres de 15 a 49 años de edad, en el período de 0 - 59 meses antes de la entrevista. Si la mujer mencionó más de una persona, sólo se considera la más capacitada (médico, obstetriz o enfermera).
Fuente: Instituto Nacional de Estadística e Informática- Encuesta Demográfica y de Salud Familiar (ENDES).

3.1.2.c Perú: Proporción de partos institucionales

(Porcentaje)

En 2024, la proporción de partos institucionales – aquellos atendidos en establecimientos de salud por personal especializado – alcanzó el 93,5% a nivel nacional. Al compararlo con el año 2023, se mostró un ligero incremento de 0,2 punto porcentual; mientras que, respecto al 2019 y 2015, el aumento fue de 1,1 y 2,8 puntos porcentuales, respectivamente. Según área de residencia, en el ámbito urbano los partos institucionales aumentaron en 0,7 punto porcentual frente al año anterior; en tanto que en el área rural se redujo en 0,8 punto porcentual. Al contrastar con los años 2019 y 2015, se observa un incremento, principalmente, en el área rural en variación de 0,3 y 7,9 puntos porcentuales, respectivamente.

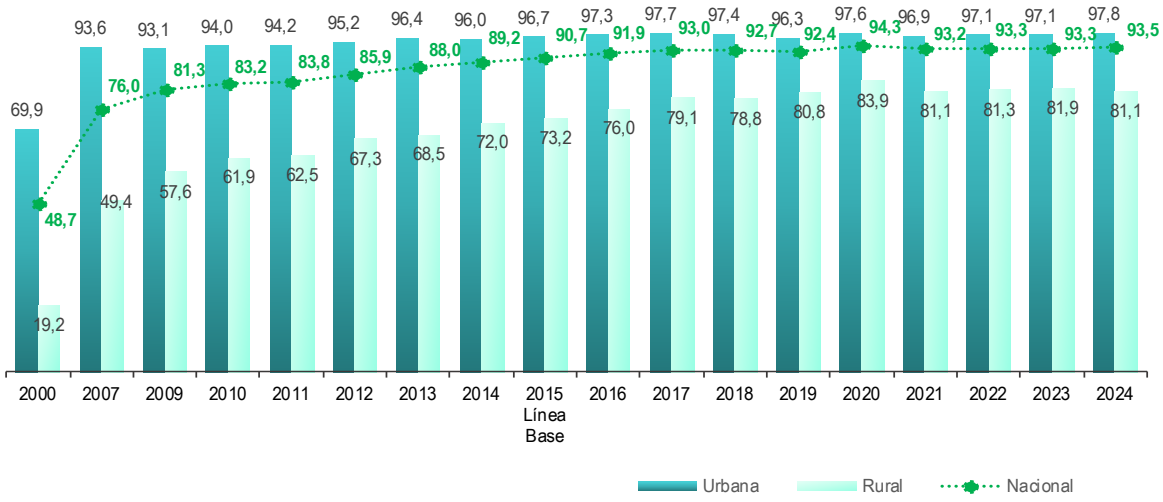

Nota 1: El parto institucional se refiere a los partos ocurridos en establecimientos de salud y que fueron atendidos por profesional de salud calificado.
Nota 2: Se incluye todos los nacimientos en el período de 0 - 59 meses antes de la entrevista.
Fuente: Instituto Nacional de Estadística e Informática- Encuesta Demográfica y de Salud Familiar (ENDES).

3.1.2.d Perú: Proporción de partos institucionales, según departamento

(Porcentaje)

En el año 2024, los departamentos de Apurímac (99,8%), Lima metropolitana (98,9%), la Provincia Constitucional del Callao y Arequipa (98,7%), Ayacucho (98,5%) y Moquegua (98,1%) registraron las mayores proporciones de partos institucionales. Por el contrario, los departamentos de Loreto (70,5%) y Amazonas (74,9%) presentaron los niveles más bajos.

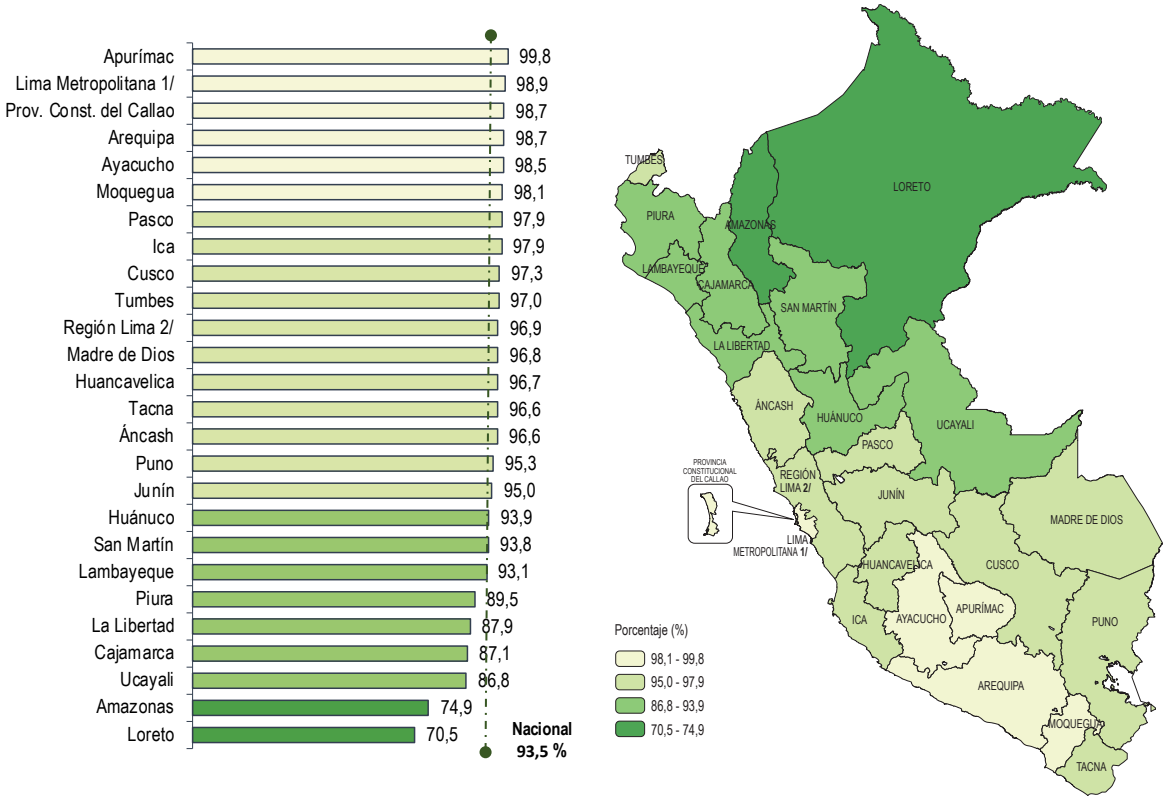

Nota 1: El parto institucional se refiere a los partos ocurridos en establecimientos de salud y que fueron atendidos por profesional de salud calificado.
Nota 2: Se incluye todos los nacimientos en el período de 0 - 59 meses antes de la entrevista.
Nota 3: Denominación establecida mediante Ley N° 31140.
1/ Lima Metropolitana, comprende los 43 distritos de la provincia de Lima.
2/ Región Lima, comprende las provincias de Barranca, Cajatambo, Canta, Cañete, Huaral, Huarochirí, Huaura, Oyón y Yauyos.
Fuente: Instituto Nacional de Estadística e Informática- Encuesta Demográfica y de Salud Familiar (ENDES), 2024.

Meta 3.2: De aquí a 2030, poner fin a las muertes evitables de recién nacidos y de niños menores de 5 años, logrando que todos los países intenten reducir la mortalidad neonatal al menos a 12 por cada 1.000 nacidos vivos y la mortalidad de los niños menores de 5 años al menos a 25 por cada 1.000 nacidos vivos.

3.2.1 Perú: Tasa de mortalidad de niñas y niños menores de 5 años de edad

(Por cada 1 000 nacidos vivos)

En el periodo 2023/2024, la tasa de mortalidad de niñas y niños menores de 5 años de edad descendió a 17 defunciones por cada 1 000 nacidos vivos, frente a las 20 defunciones registradas en el periodo anterior 2022/2023. No obstante, al compararla con el periodo (2019/2020) – año en el que se alcanzó la menor tasa con 16 defunciones – aún se mantiene una diferencia de 6,3%. Con relación al periodo 2014/2015 (año base de los ODS), la tasa mostró una reducción de 5,6%, al disminuir de 18 defunciones por cada 1 000 nacidos vivos a 17 defunciones en 2023/2024.

En un análisis de largo plazo, la tasa de mortalidad de niñas y niños menores de 5 años de edad se redujo en 78,2% entre los años 1992 y 2023/2024, al pasar de 78 defunciones por cada 1 000 nacidos vivos en 1992 a 17 defunciones en 2023/2024, situándose por debajo de la meta establecida en los ODS.

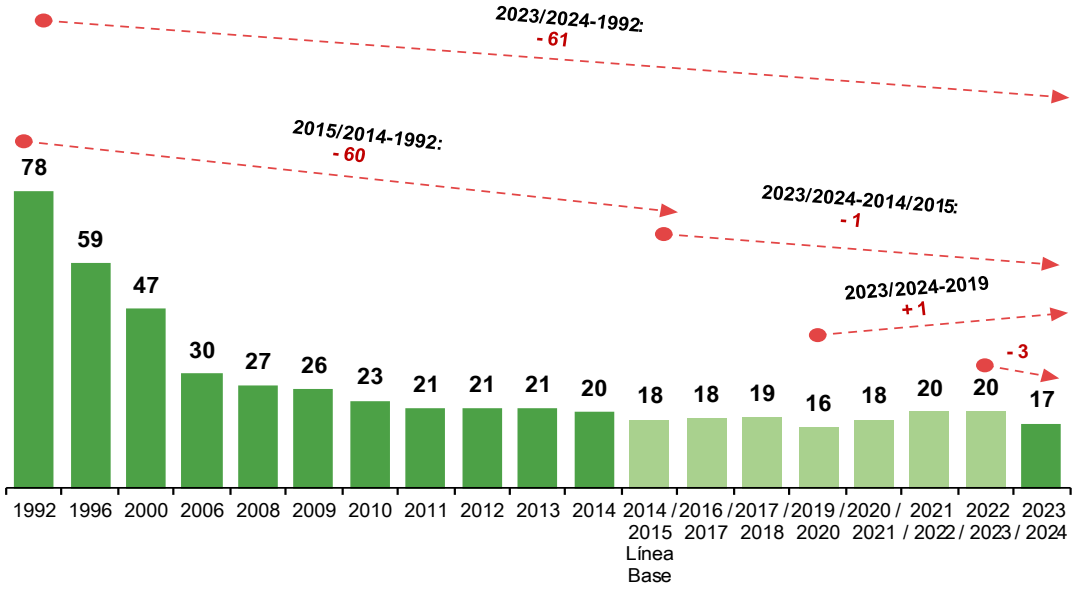

Nota: Para los 5 años anteriores a la encuesta.
Fuente: Instituto Nacional de Estadística e Informática - Encuesta Demográfica y de Salud Familiar (ENDES).

3.2.2 Perú: Tasa de mortalidad neonatal, según área de residencia

(Por cada 1 000 nacidos vivos)

En el periodo 2023/2024, la tasa de mortalidad neonatal (primeros 28 días de vida) registró su nivel más bajo en todo el periodo de análisis, con 7 defunciones por cada 1 000 nacidos vivos. En comparación con el periodo 2022/2023 se observó una reducción del 30,0%, al pasar de 10 a 7 defunciones por cada 1 000 nacidos vivos. Asimismo, frente al periodo 2019/2020, la disminución fue de 12,5%, al pasar de 8 a 7 defunciones. Con relación al año base de los ODS (2014/2015), la reducción alcanzó el 30,0%, al pasar de 10 a 7 defunciones.

Durante todo el periodo analizado, la tasa de mortalidad neonatal sigue siento el área rural la más alta en comparación de la urbana; sin embargo, mostró una tendencia decreciente, pasando de 40 defunciones por cada 1 000 nacidos vivos en 1991/1992 a 10 en 2023/2024, lo que representa una disminución de 75,0%.

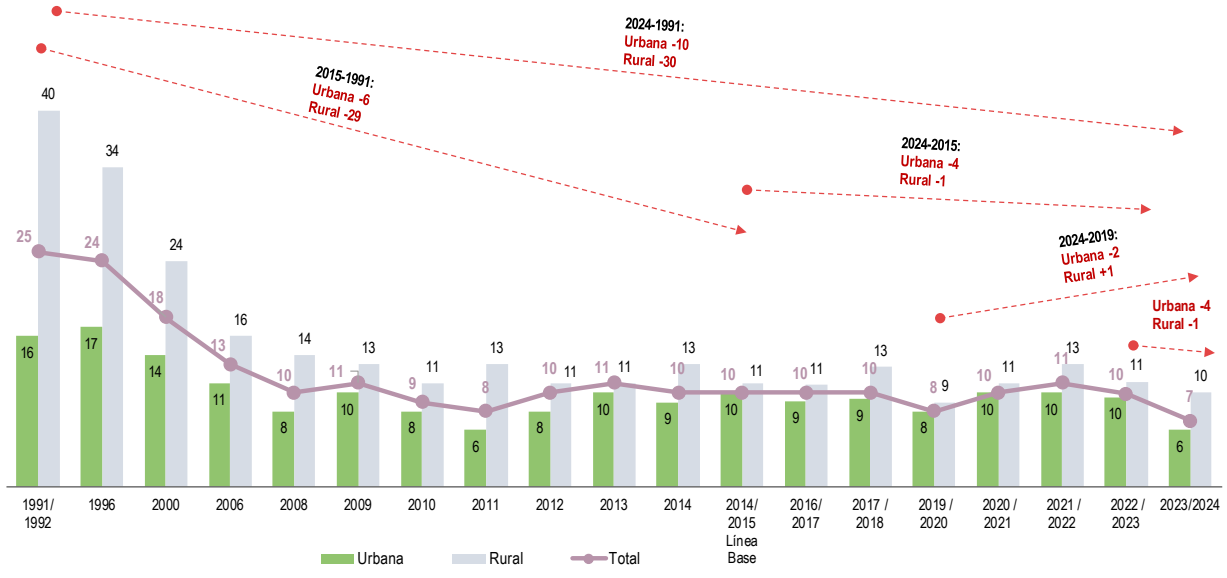

Nota: Para los 5 años anteriores a la encuesta.
Fuente: Instituto Nacional de Estadística e Informática - Encuesta Demográfica y de Salud Familiar (ENDES).

Meta 3.3 De aquí a 2030, poner fin a las epidemias del SIDA, la tuberculosis, la malaria y las enfermedades tropicales desatendidas y combatir la hepatitis, las enfermedades transmitidas por el agua y otras enfermedades transmisibles.

3.3.1 Perú: Tasa de notificación de casos del Virus de la Inmunodeficiencia Humana (VIH) por cada 100 000 habitantes

(Por cada 100 000 habitantes)

En el año 2024 se registraron 26 casos de VIH por cada 100 000 habitantes, lo que significó una disminución de 4,0 casos respecto al año anterior. En comparación con el 2019 (año de prepandemia), la reducción fue 5,0 casos por cada 100 000 habitantes; mientras que, en relación con el 2015 (año base de los ODS), se observa un aumento de 1,0 caso por cada 100 000 habitantes.

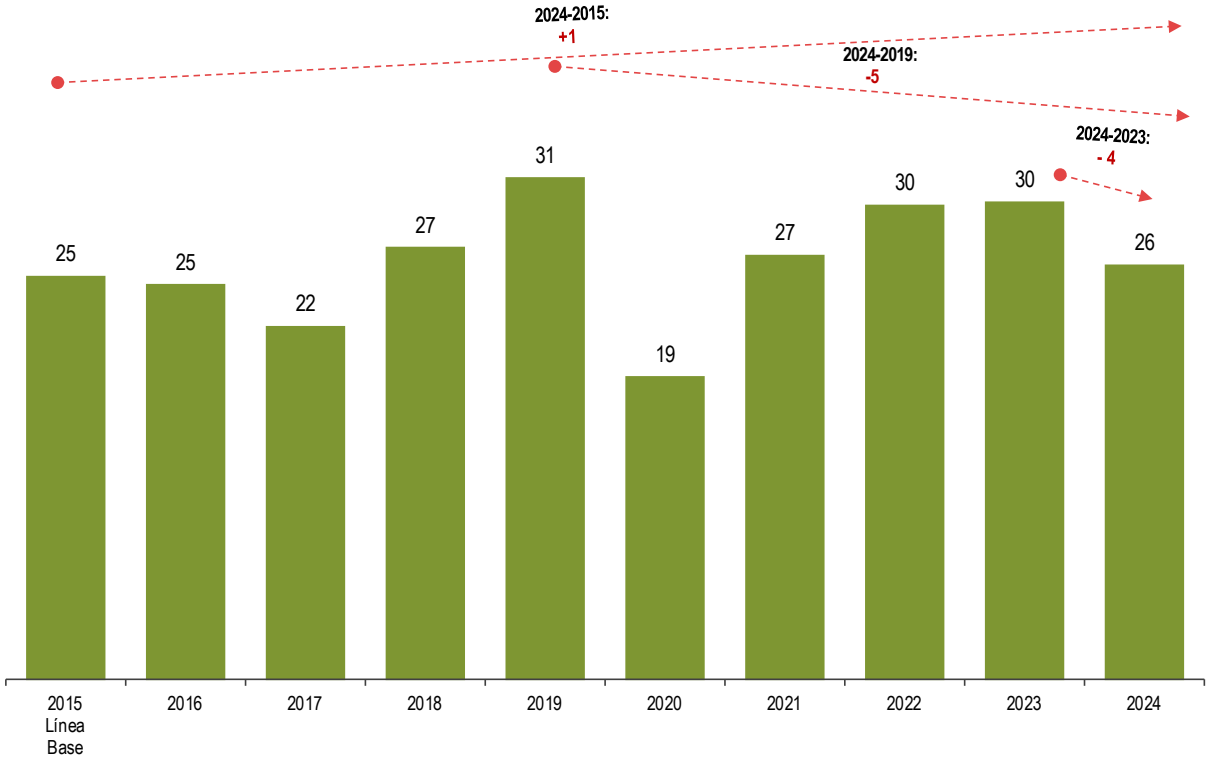

Nota: Cifras revisadas y modificadas por el sector dada la dinámica de la notificación. Información actualizada al 20 de agosto de 2024.
Fuente: Ministerio de Salud (MINSA) - Centro Nacional de Epidemiología, Prevención y Control de Enfermedades.
INEI (2020): Boletín Especial Nº 25 titulado, Perú: Estimaciones y Proyecciones de Población Departamental, por Años Calendario y Edad Simple, 1995-2030.
Elaboración: Instituto Nacional de Estadística e Informática.

3.3.1.a Perú: Casos notificados del Virus de la Inmunodeficiencia Humana (VIH)

(Personas)

En el año 2024 se notificaron 8 mil 699 casos de VIH, lo que representó una disminución de 1 mil 464 casos respecto al año anterior y de 1 mil 833 casos en comparación con el año 2019. Sin embargo, en relación el año 2015 (año base de los ODS), se registró un incremento de 746 casos.

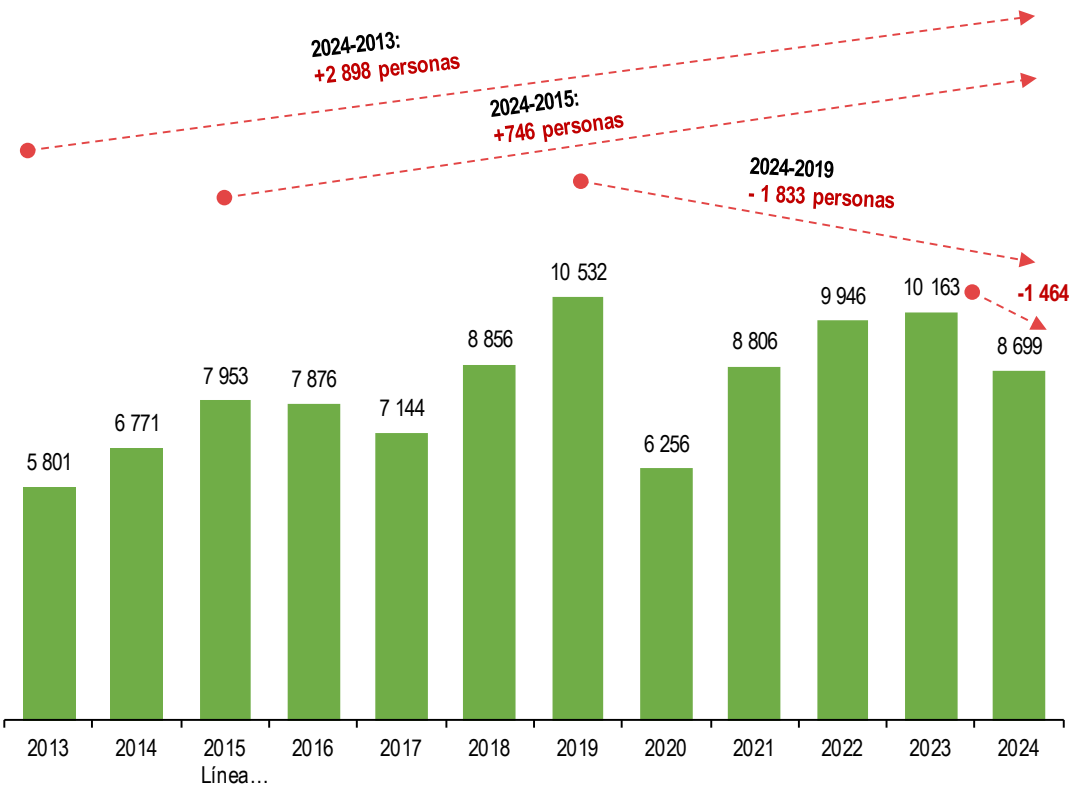

Nota: Cifras revisadas y modificadas por el sector dada la dinámica de la notificación. Información actualizada al 20 de agosto de 2024.
Fuente: Ministerio de Salud - Centro Nacional de Epidemiología, Prevención y Control de Enfermedades.

3.3.1.b Perú: Tasa de notificación de casos del Virus de la Inmunodeficiencia Humana (VIH), según sexo

(Por cada 100 000 habitantes)

En el año 2024 se notificaron mayores casos de VIH en hombres (40) que en mujeres (11), tendencia que se mantuvo a lo largo de la serie analizada. En comparación con el año anterior, la tasa de notificación se redujo en 7 por cada 100 000 habitantes en hombres y 2 casos por cada 100 000 habitantes en mujeres. Al comparar los resultados del año 2024 con los de 2019 se observó una mayor variación en la tasa de notificación entre los hombres (-13); en tanto que, respecto al 2015, se registró una leve disminución (-1).

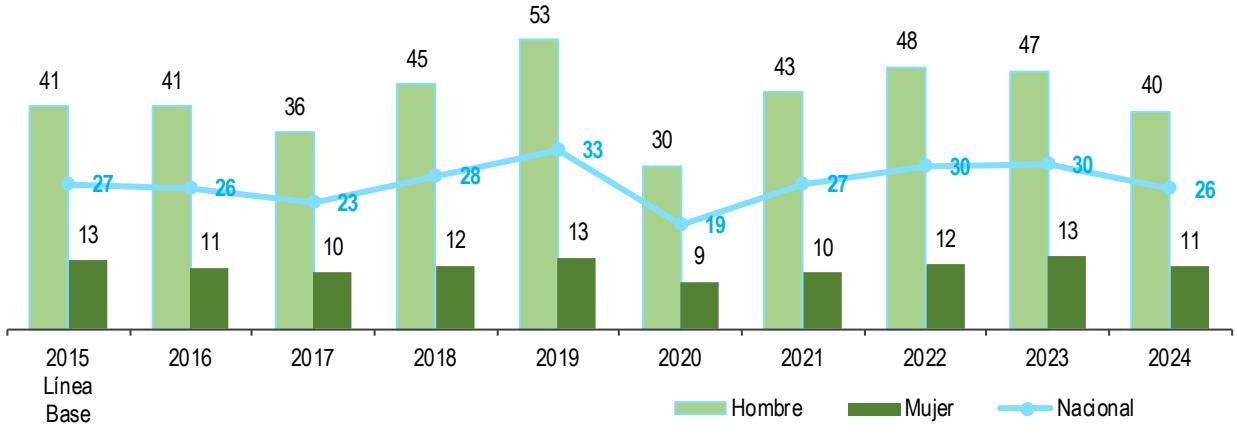

Nota 1: La serie histórica de los casos notificados del Virus de la Inmunodeficiencia Humana es dinámica por la permanente actualización de los casos y puede ser modificada por el Ministerio de Salud.
Nota 2: Cifras revisadas y modificadas por el sector para los años 2012 al 2023. Información actualizada al 30 de abril de 2025.
Fuente: Ministerio de Salud (MINSA) - Centro Nacional de Epidemiología, Prevención y Control de Enfermedades.
INEI (2020): Boletín Especial Nº 25 titulado, Perú: Estimaciones y Proyecciones de Población Departamental, por Años Calendario y Edad Simple, 1995-2030.

3.3.1.c Perú: Tasa de notificación de casos del Síndrome de Inmunodeficiencia Adquirida (SIDA) por cada 100 000 habitantes, según sexo

(Por cada 100 000 habitantes)

En el año 2024, la tasa de notificación de casos de SIDA (enfermedad infecciosa causada por el VIH) fue de 4 por cada 100 000 habitantes, menor a las registradas en los años 2023, 2019 y 2015. Según sexo, los hombres presentaron mayor tasa de notificación de casos de SIDA (6) que las mujeres (2) en el 2024, así como a lo largo del periodo.

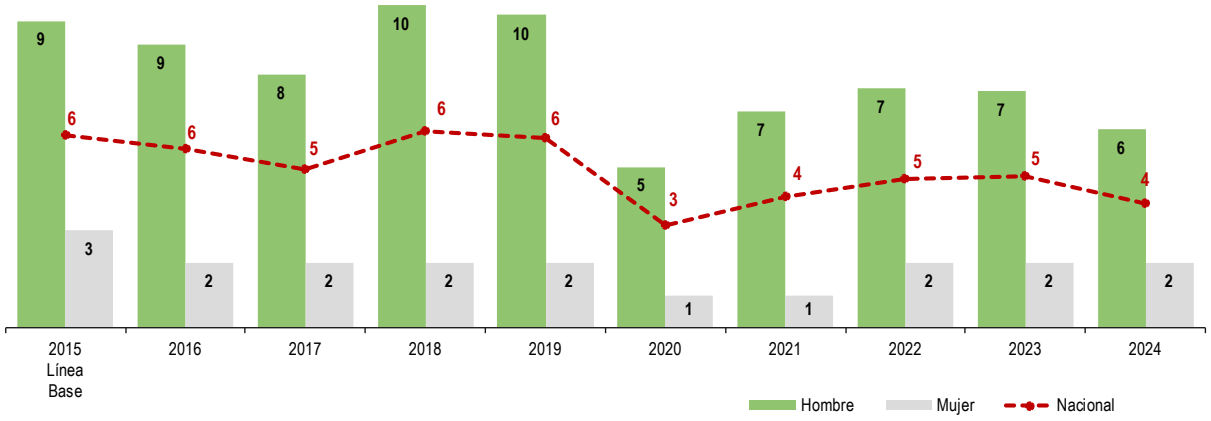

Nota: Cifras revisadas y modificadas por el sector dada la dinámica de la notificación. Información al 30 de abril de 2025.
Fuente: Ministerio de Salud (MINSA) - Centro Nacional de Epidemiología, Prevención y Control de Enfermedades.
INEI (2020): Boletín Especial Nº 25 titulado, Perú: Estimaciones y Proyecciones de Población Departamental, por Años Calendario y Edad Simple, 1995-2030

3.3.1.d Perú: Casos notificados del Síndrome de Inmunodeficiencia Adquirida (SIDA), según sexo

(Personas)

Se observa que en los hombres presentaron la mayor parte de los casos notificados de SIDA. En el año 2024 se notificaron 1 mil 311 casos, de los cuales 1 mil 36 correspondieron a los hombres y 275 a mujeres. Estas cifras resultaron inferiores a las registradas en los años 2023, 2019 y 2015 para ambos sexos.

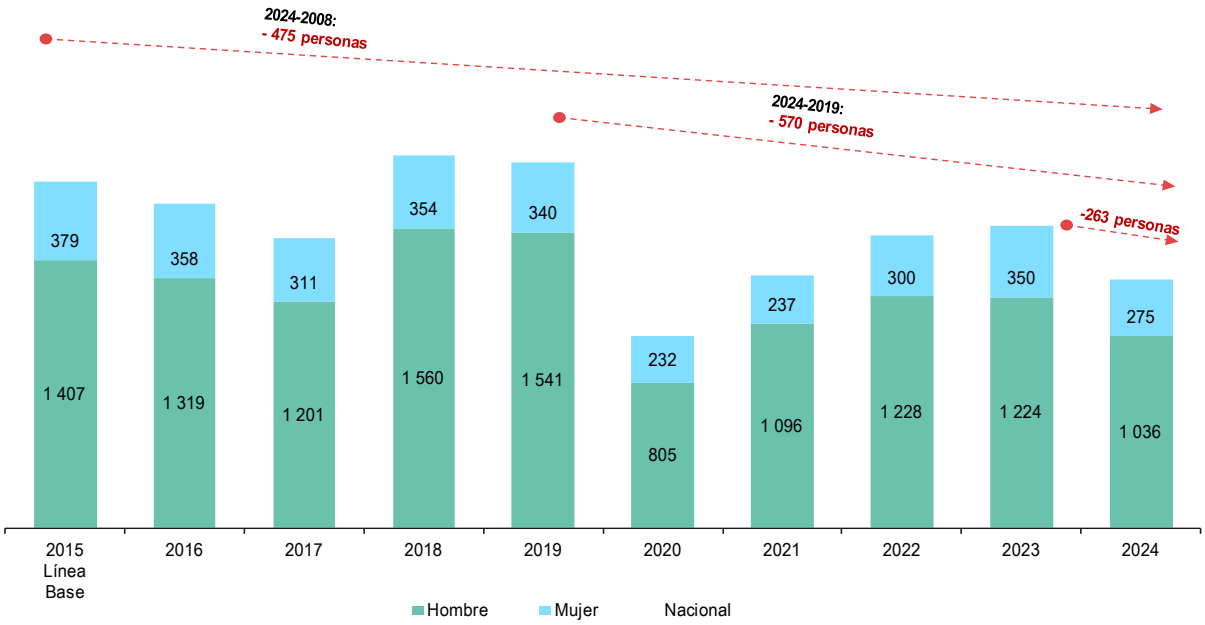

Nota 1: Cifras revisadas y modificadas por el sector dada la dinámica de la notificación. Información al 30 de abril de 2025.
Nota 2: El "No especificado" se refiere a las personas afectadas que se desconoce el sexo.
Fuente: Ministerio de Salud - Centro Nacional de Epidemiología, Prevención y Control de Enfermedades.

3.3.1.e. Perú: Razón Hombre/Mujer del Síndrome de Inmunodeficiencia Adquirida (SIDA)

La razón hombre/mujer de los casos notificados de SIDA se mantuvo en aproximadamente 4 hombres por cada mujer durante el periodo 2012 – 2024, con excepción de cinco años, mostrando así una tendencia casi constante. Esta mayor exposición de los hombres al virus está vinculada a factores culturales, sociales y económicos asociados a los roles que desempeñan.

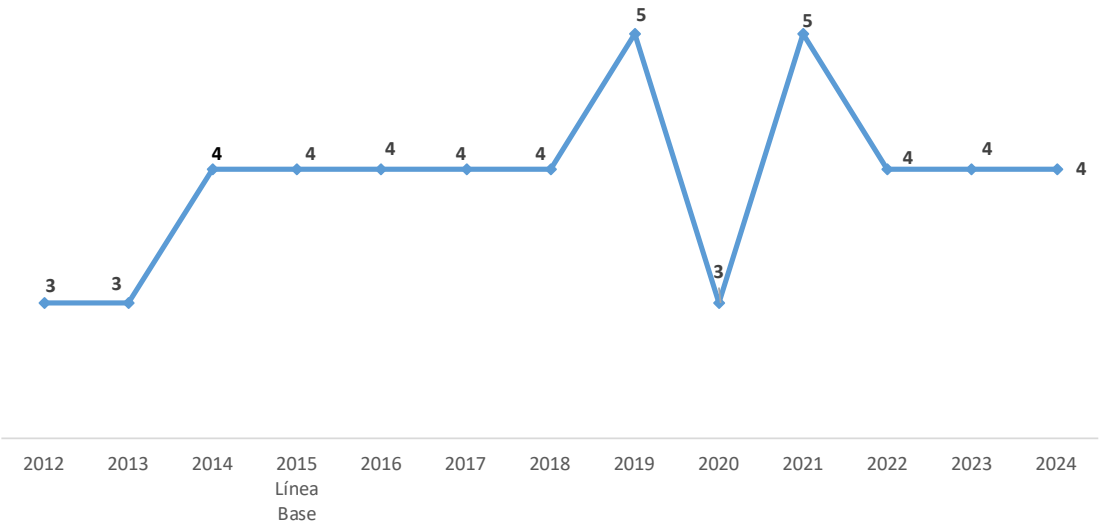

Nota 1: Cifras revisadas y modificadas por el sector dada la dinámica de la notificación. Información al 30 de abril de 2025.
Nota 2: El "No especificado" se refiere a las personas afectadas que se desconoce el sexo.
Fuente: Ministerio de Salud (MINSA) - Centro Nacional de Epidemiología, Prevención y Control de Enfermedades.

3.3.1.f Perú: Tasa de notificación de casos del Síndrome de Inmunodeficiencia Adquirida (SIDA) por cada 100 000 habitantes, según grupos de edad

(Por cada 100 000 habitantes)

Las estadísticas evidencian que la población de 25 a 49 años de edad registró la tasa más alta de notificación de SIDA durante el periodo analizado. En el año 2024 se reportaron 7 casos por cada 100 000 habitantes en este grupo etario. En tanto, las tasas en los grupos de 15 a 24 años, de 50 a 59 años y de 60 a más años fueron de 3, 5 y 2 casos por cada 100 000 habitantes, respectivamente. Estos resultados fueron similares a los del año 2023, aunque inferiores a los observados en el 2019 y 2015. En el grupo de 0 a 14 años, la tasa de notificación fue prácticamente nula.

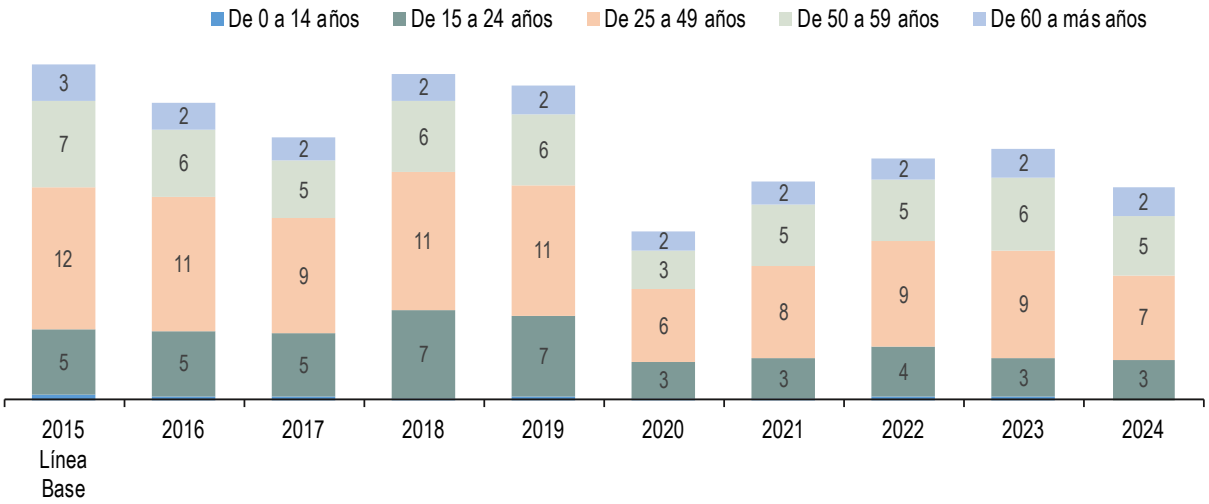

Nota: Cifras revisadas y modificadas por el sector dada la dinámica de la notificación. Información al 30 de abril de 2025.
Fuente: Ministerio de Salud (MINSA) - Centro Nacional de Epidemiología, Prevención y Control de Enfermedades.
INEI (2020): Boletín Especial Nº 25 titulado, Perú: Estimaciones y Proyecciones de Población Departamental, por Años Calendario y Edad Simple, 1995-2030.

3.3.1.g Perú: Proporción de mujeres y hombres de 15 a 29 años de edad que conocen las formas de prevenir la transmisión del VIH y rechazan ideas erróneas de la transmisión del VIH, según área de residencia

(Porcentaje)

Al año 2024, el 20,5% de mujeres y hombres entre 15 a 29 años de edad manifestaron conocer las formas de prevenir la transmisión del VIH, proporción que alcanzó el 22,1% en las zonas urbanas y el 12,7% en las zonas rurales. Este resultado representó un incremento de 0,8 punto porcentual respecto al año 2023 (19,7%) y de 2,7 y 3,8 puntos porcentuales en comparación con los años 2019 y 2015, respectivamente.

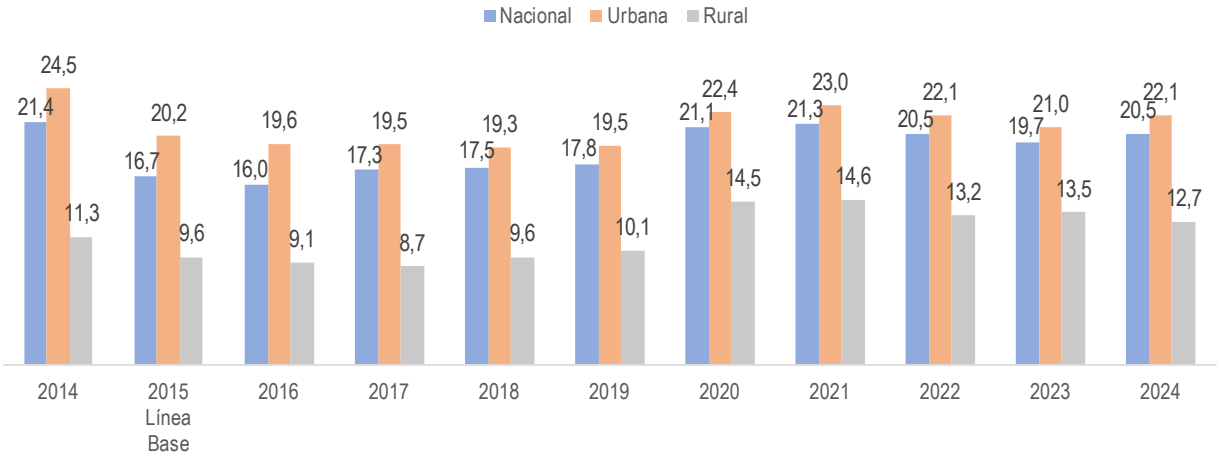

Nota: En el cálculo del indicador se considera las preguntas sobre la identificación de las formas de prevenir la transmisión sexual de VIH es "teniendo una sola pareja sexual que no esté infectada y que no tenga otras parejas", "reconociendo que una persona que parece saludable puede estar infectada con el virus que causa el SIDA (VIH)" y "usando condón cada vez que tiene relaciones sexuales"; y rechaza ideas erróneas: "que las personas pueden adquirir el virus que causa el SIDA (VIH) por la picadura de un mosquito" y "que las personas pueden adquirir el virus que causa el SIDA (VIH) compartiendo alimentos o utensilios como: cubiertos, vasos, etc. con una persona infectada".
Fuente: Instituto Nacional de Estadística e Informática - Encuesta Demográfica y de Salud Familiar (ENDES).

3.3.1.h Perú: Proporción de mujeres y hombres de 15 a 29 años de edad que conocen las formas de prevenir la transmisión del VIH y rechazan ideas erróneas de la transmisión del VIH, según región natural

(Porcentaje)

Según región natural, en la Costa el 22,3% de mujeres y hombres manifestaron conocer las formas de prevenir la transmisión del VIH, proporción superior a la registrada en la Sierra (18,1%) y en la Selva (16,4%) entre la población de 15 y 29 años de edad. Estos valores se ubicaron por encima de los obtenidos en el 2023, con excepción de la Selva, que mostró un ligero descenso. Al comparar los resultados del año 2024 con los obtenidos en 2019 y 2015, se observa una tendencia sostenible en los últimos años.

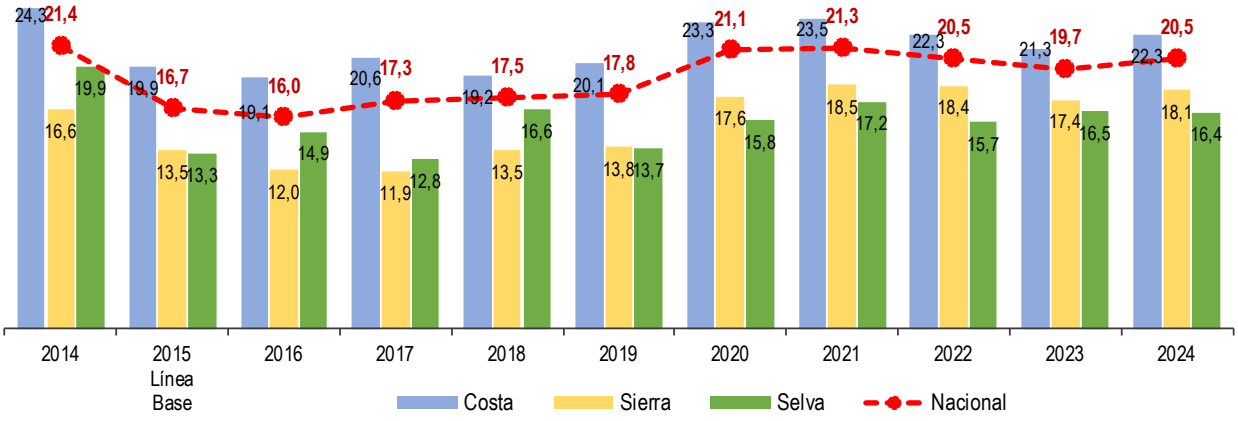

Nota: En el cálculo del indicador se considera las preguntas sobre la identificación de las formas de prevenir la transmisión sexual de VIH es "teniendo una sola pareja sexual que no esté infectada y que no tenga otras parejas", "reconociendo que una persona que parece saludable puede estar infectada con el virus que causa el SIDA (VIH)" y "usando condón cada vez que tiene relaciones sexuales"; y rechaza ideas erróneas: "que las personas pueden adquirir el virus que causa el SIDA (VIH) por la picadura de un mosquito" y "que las personas pueden adquirir el virus que causa el SIDA (VIH) compartiendo alimentos o utensilios como: cubiertos, vasos, etc. con una persona infectada".
Fuente: Instituto Nacional de Estadística e Informática - Encuesta Demográfica y de Salud Familiar (ENDES).

3.3.1.i Perú: Proporción de mujeres y hombres de 15 a 49 años de edad que se sometieron a la prueba de VIH en los últimos 12 meses y conocen su resultado, según área de residencia

(Porcentaje)

En el año 2024, el 95,7% de la población de 15 a 49 años de edad se realizaron la prueba del VIH, proporción superior a la registrada en 2023, 2019 y 2015 (año base de los ODS). Según área de residencia, en 2024, el 96,4% de las mujeres y hombres del área urbana accedieron a la prueba del VIH, frente al 91,5% en el área rural.

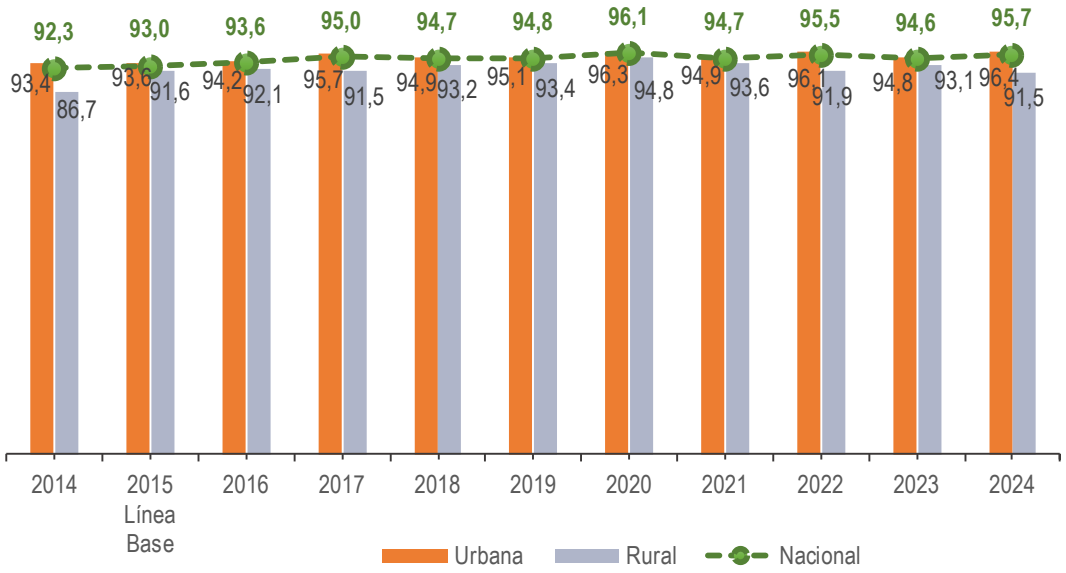

Fuente: Instituto Nacional de Estadística e Informática - Encuesta Demográfica y de Salud Familiar (ENDES).

3.3.1.j Perú: Proporción de mujeres y hombres de 15 a 49 años de edad que conocen el resultado de la prueba de VIH que se realizaron en los últimos 12 meses, según región natural

(Porcentaje)

Según región natural, la proporción de hombres y mujeres entre 15 y 49 años de edad que conocieron el resultado de la prueba de VIH realizados en los últimos 12 meses fue de 96,6% en la Costa, 92,3% en la Sierra y 95,9% en la Selva.

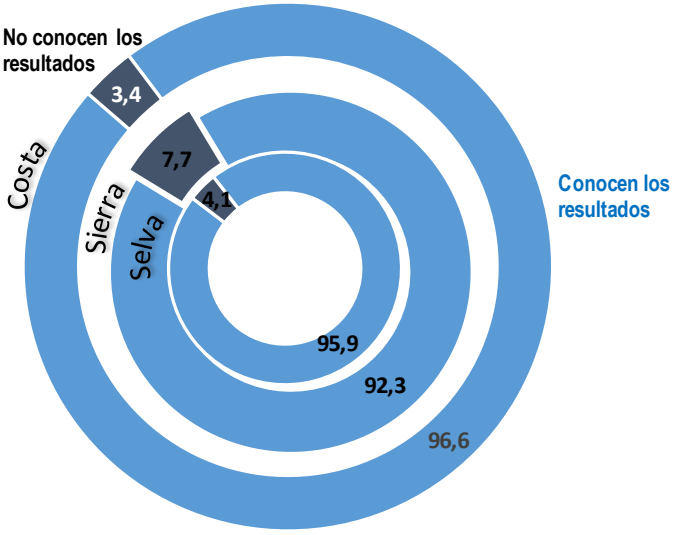

Fuente: Instituto Nacional de Estadística e Informática - Encuesta Demográfica y de Salud Familiar (ENDES), 2024.

3.3.2 Perú: Incidencia de la tuberculosis

(Por cada 100 000 habitantes)

En el año 2024, el Ministerio de Salud registró 32 mil 752 casos notificados de tuberculosis, lo que representa una tasa de 97 por cada 100 000 habitantes, el cual se redujo en un caso notificado por cada 100 000 habitantes al compararlo con el año 2023; mientras que, se redujo en 6 casos notificados por cada 100 000 habitantes con relación a los años 2019 (año de prepandemia) y 2015 (año base de los ODS).

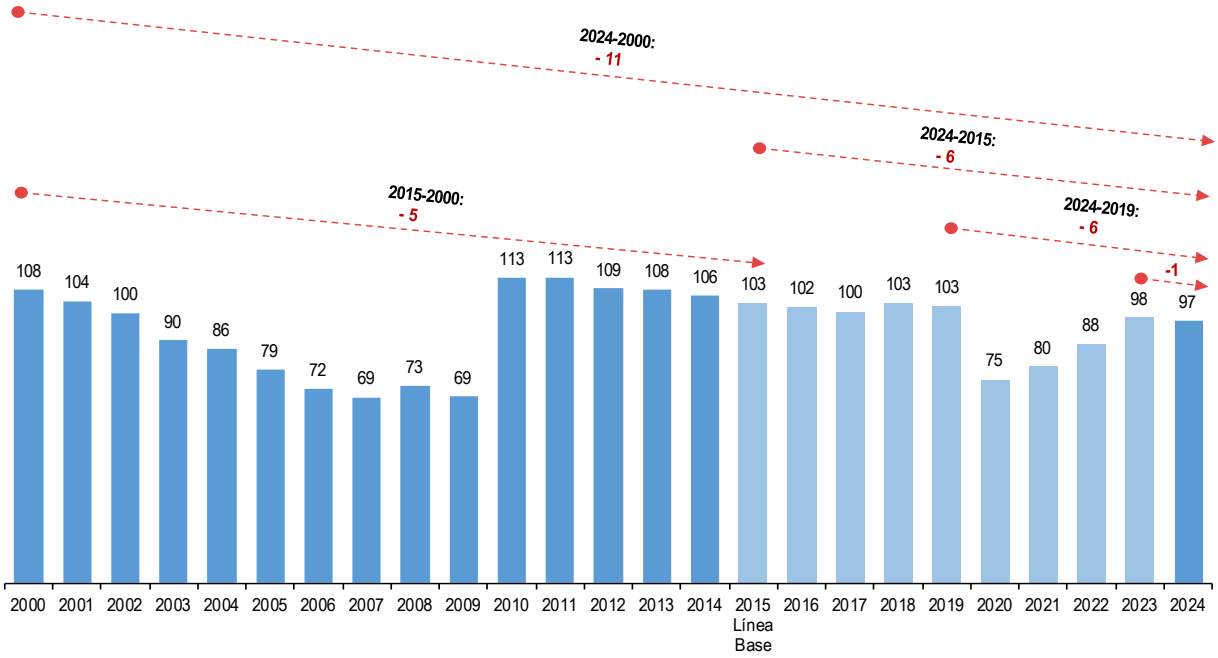

Nota 1: Se refiere a los casos nuevos detectados de tuberculosis.
Nota 2: Cifras revisadas y modificadas por el sector para los años 2013 al 2023. Información actualizada a 16 junio del 2024.
Nota 3: La información nacional incluye a otras instituciones como EsSalud e INPE.
Fuente: Ministerio de Salud (MINSA) - Dirección General de Intervenciones Estratégicas en Salud Pública.
Elaboración: Instituto Nacional de Estadística e Informática.

3.3.2.a Perú: Incidencia de la tuberculosis, según departamento

(Por cada 100 000 habitantes)

En el año 2024, los departamentos de Ucayali y Madre de Dios registraron los mayores niveles de incidencia de la tuberculosis en el país por cada 100 000 habitantes. Por el contrario, los departamentos de Apurímac, Huancavelica y Cajamarca presentaron tasas menores a 25 casos de tuberculosis por cada 100 000 habitantes.

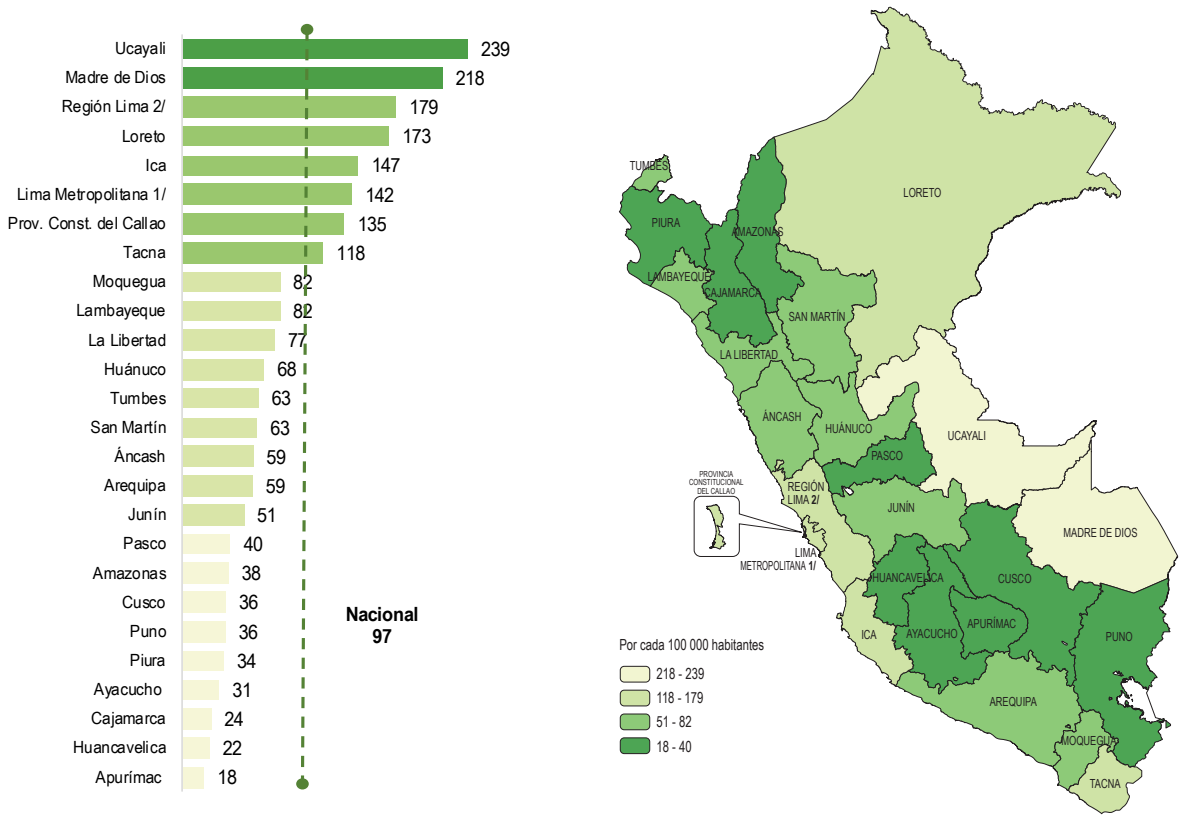

Nota 1: Denominación establecida mediante Ley N° 31140
1/ Lima Metropolitana, comprende los 43 distritos de la provincia de Lima.
2/ Región Lima, comprende las provincias de Barranca, Cajatambo, Canta, Cañete, Huaral, Huarochirí, Huaura, Oyón y Yauyos.
Fuente: Ministerio de Salud (MINSA) - Dirección General de Intervenciones Estratégicas en Salud Pública, 2024.
Elaboración: Instituto Nacional de Estadística e Informática.

3.3.3 Perú: Incidencia de la malaria

(Por cada 100 000 habitantes)

En el año 2024, la incidencia de la malaria fue de 99 por cada 100 000 habitantes, mostrando un aumento de 32 por cada 100 000 habitantes con relación al año anterior y 23, respecto al año 2019 (año de prepandemia). Comparando con el 2015 (año base de los ODS) se redujeron en 112 casos por cada 100 000 habitantes.

Es de destacar la disminución de los casos de malaria en el periodo 2000 – 2024, que descendió en 118 casos por cada 100 000 habitantes.

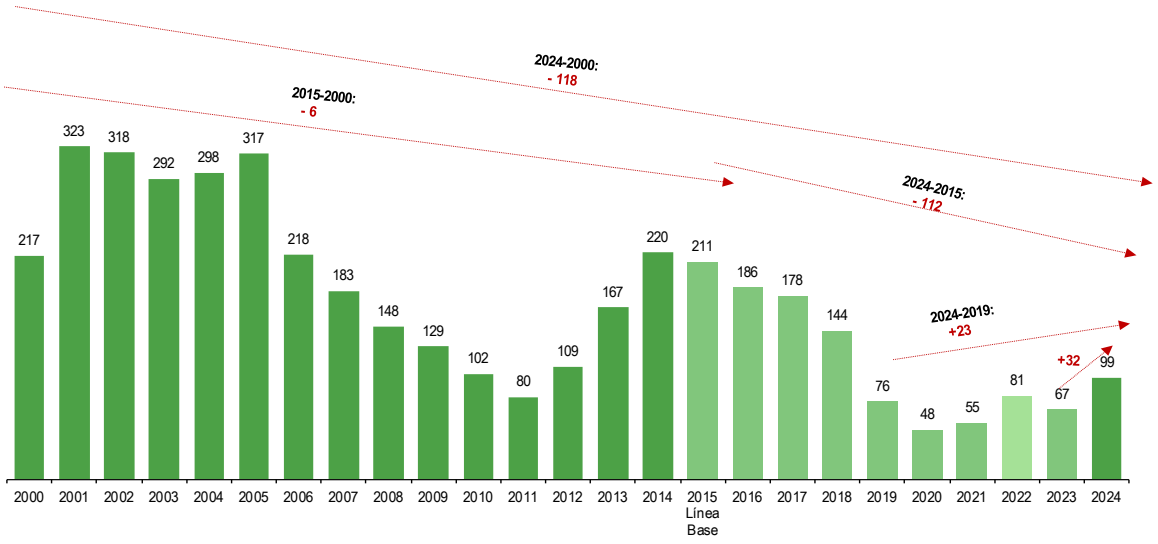

Nota: Información actualizada al 30 de abril de 2025.
Fuente: Ministerio de Salud (MINSA) - Centro Nacional de Epidemiología, Prevención y Control de Enfermedades.

3.3.3.a Perú: Incidencia de la malaria, según departamento
(Por cada 100 000 habitantes)

Según departamentos, los residentes de la Selva fueron los que presentaron la mayor incidencia de malaria en el país, entre ellos: Loreto (3 083 por cada 100 000 habitantes) y Amazonas (132 por cada 100 000 habitantes); mientras que, los departamentos de Madre de Dios (4 por cada 100 000 habitantes), San Martín y Ucayali (5 por cada 100 000 habitantes cada uno) tuvieron las menores incidencias.



Fuente: Ministerio de Salud (MINSA)- Centro Nacional de Epidemiología, Prevención y Control de Enfermedades, 2024.
Elaboración: Instituto Nacional de Estadística e Informática.

3.3.4 Perú: Incidencia de la hepatitis B
(Por cada 100 000 habitantes)

A nivel nacional, en el año 2024, se registraron 4 casos de hepatitis B por cada 100 000 habitantes. En comparación con el año 2023, la tasa se mantuvo estable, mientras que, se redujo en relación en el 2019 (año de prepandemia) y 2015 (año base de los ODS).

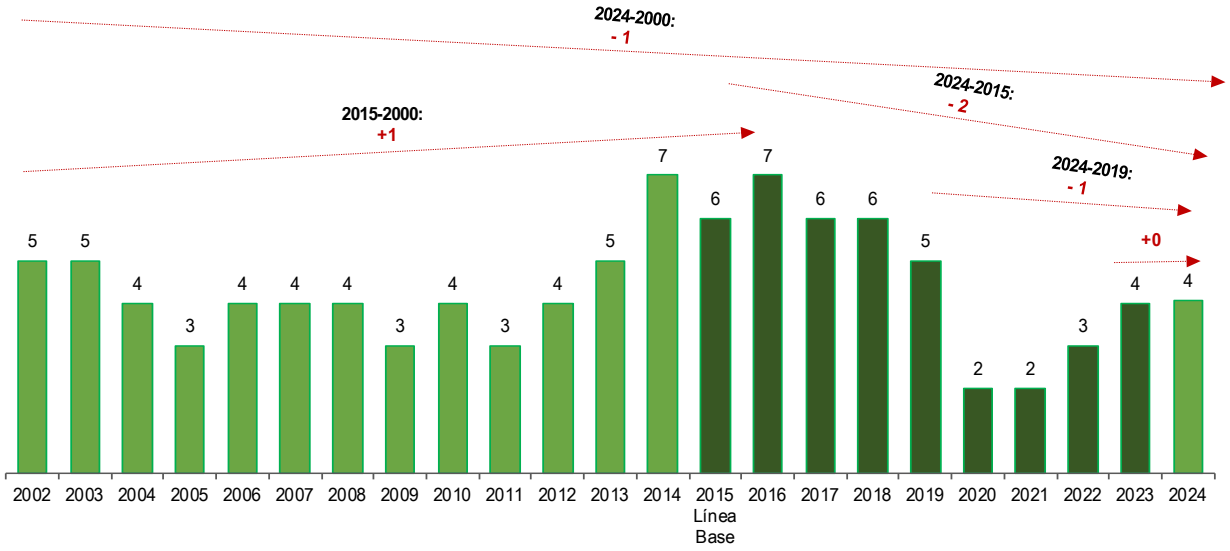

Nota: La información corresponde a 23 de agosto del año 2024.
Fuente: Ministerio de Salud (MINSA) - Oficina General de Tecnologías de la Información.
Elaboración: Instituto Nacional de Estadística e Informática.

3.3.4.a Perú: Incidencia de la hepatitis B, según departamento

(Por cada 100 000 habitantes)

Para el año 2024, el departamento de Ayacucho registró los más altos niveles de incidencia de hepatitis B con 27 casos por cada 100 000 habitantes. Por el contrario, en los departamentos de Moquegua, La Libertad, Arequipa, Prov. Const. del Callao, Piura, Ica, Tacna y Puno presentaron la incidencia más baja en el país, un caso de hepatitis B por cada 100 000 habitantes.

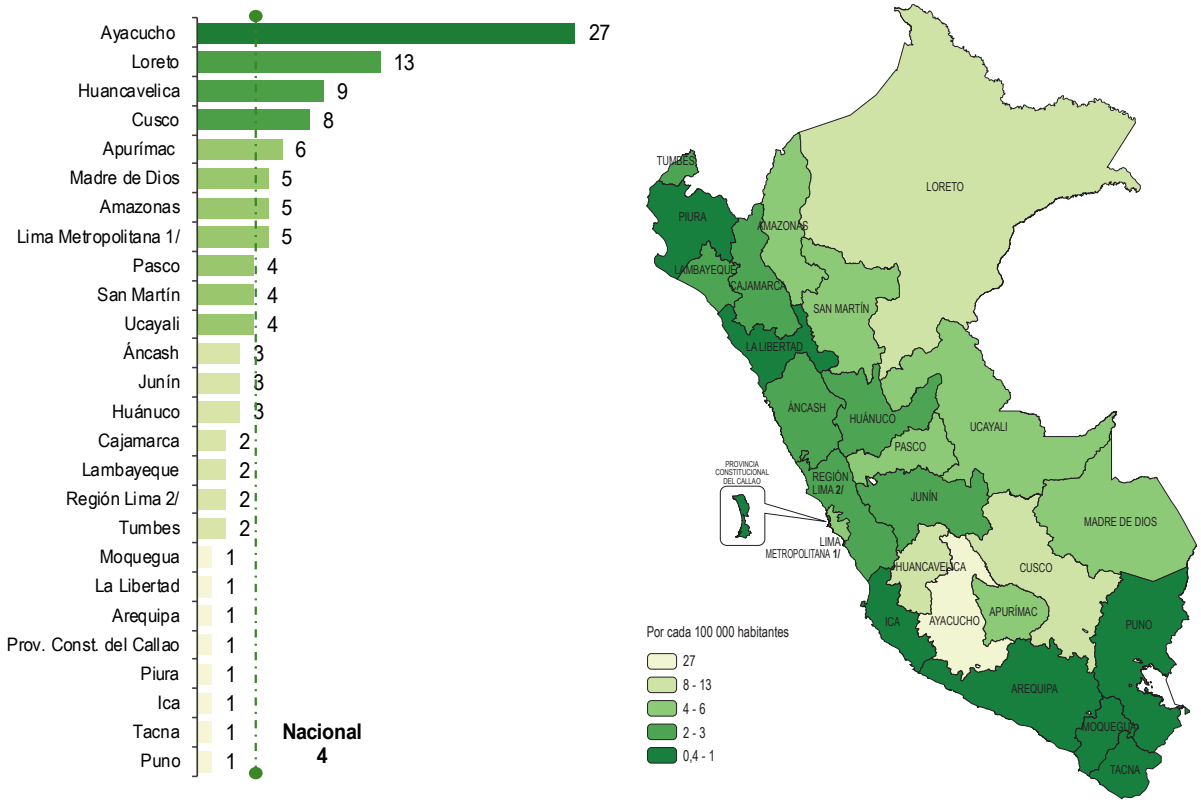

Nota 1: La información corresponde a 23 de agosto del año 2024.
Nota 2: Denominación establecida mediante Ley N° 31140
1/ Lima Metropolitana, comprende los 43 distritos de la provincia de Lima.
2/ Región Lima, comprende las provincias de Barranca, Cajatambo, Canta, Cañete, Huaral, Huarochirí, Huaura, Oyón y Yauyos.
Fuente: Ministerio de Salud (MINSA)- Oficina General de Tecnologías de la Información, 2025.
INEI (2020): Boletín Especial Nº 25 titulado, Perú: Estimaciones y Proyecciones de Población Departamental, por Años Calendario y Edad Simple, 1995-2030.
Elaboración: Instituto Nacional de Estadística e Informática.

3.3.4.b Perú: Casos registrados de hepatitis B, según sexo

(Por cada 100 000 habitantes)

En el año 2024 se reportaron 1 mil 383 casos de hepatitis B a nivel nacional. Según sexo, las mujeres reportaron 813 casos y los hombres 570, siendo las mujeres las más afectadas. Al compararlo con el año 2023 se observó un incremento de 36 casos a nivel nacional, manteniéndose la mayor participación de casos entre las mujeres. En relación con los años 2019 y 2015, los casos del 2024 se mantuvieron por debajo de los niveles registrados en los años anteriores mencionados.

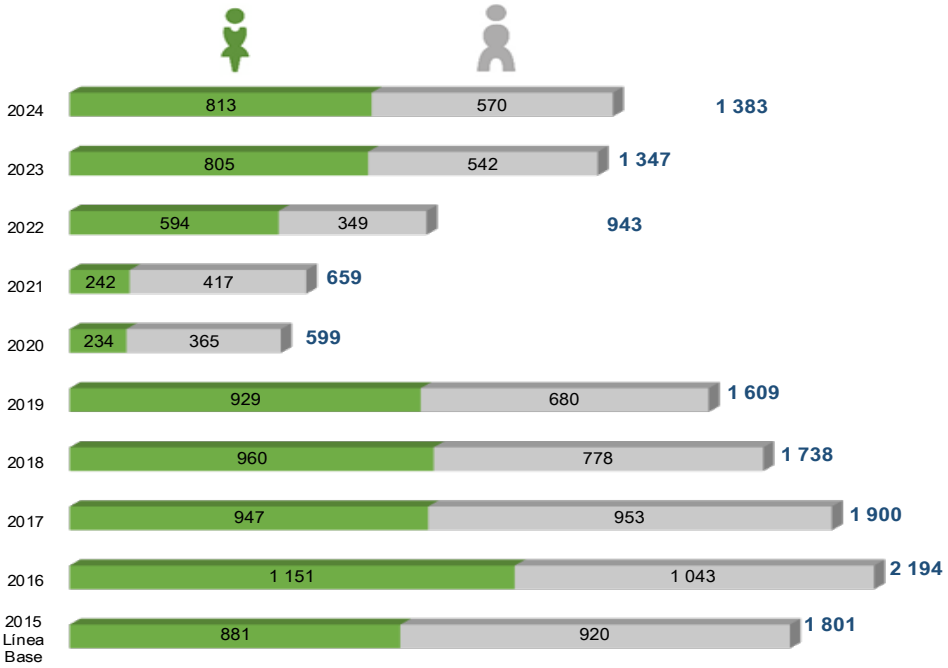

Nota: La información corresponde a 23 de agosto del año 2024.
Fuente: Ministerio de Salud (MINSA)- Oficina General de Tecnologías de la Información.

3.3.4.c Perú: Casos registrados de hepatitis B, según grupos de edad

(Por cada 100 000 habitantes)

Al comparar los resultados del año 2024 con el año base de los ODS (2015) se observa una reducción de 418 casos de hepatitis B. Según grupo de edad, de los 1 mil 383 casos registrados en el año 2024, la mayor incidencia se presentó en la población de 30 a 59 años (904 casos), mientras que la población menor de 18 años registró las cifras más bajas.

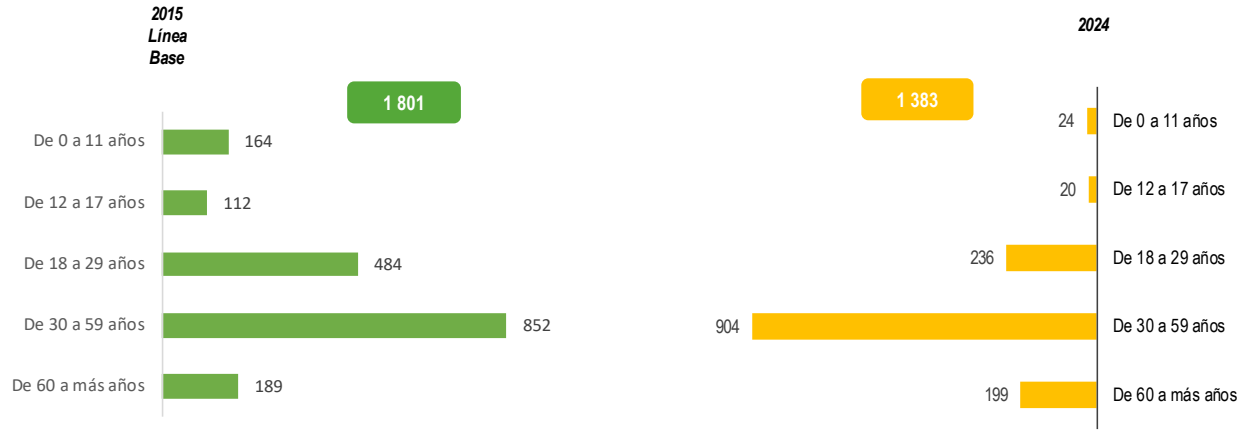

Fuente: Ministerio de Salud (MINSA)- Oficina General de Tecnologías de la Información.

Meta 3.4 De aquí a 2030, reducir en un tercio la mortalidad prematura por enfermedades no transmisibles mediante su prevención y tratamiento, y promover la salud mental y el bienestar.

3.4.1 Perú: Tasa de Mortalidad atribuida a las enfermedades cardiovasculares, cáncer, diabetes o las enfermedades respiratorias

(Porcentaje del total de defunciones)

En el Perú, de cada 100 personas que fallecieron, 53 fueron por causa de enfermedades cardiovasculares, diabetes, cáncer o enfermedades respiratorias para el año 2023. Las defunciones por estas causas se han incrementado con relación al año 2022 en 4,8 puntos porcentuales; mientras que, se ha contraído con relación a los años 2019 (año de prepandemia) y 2015 (año base de los ODS) en 2,5 y 3,4 puntos porcentuales, respectivamente.

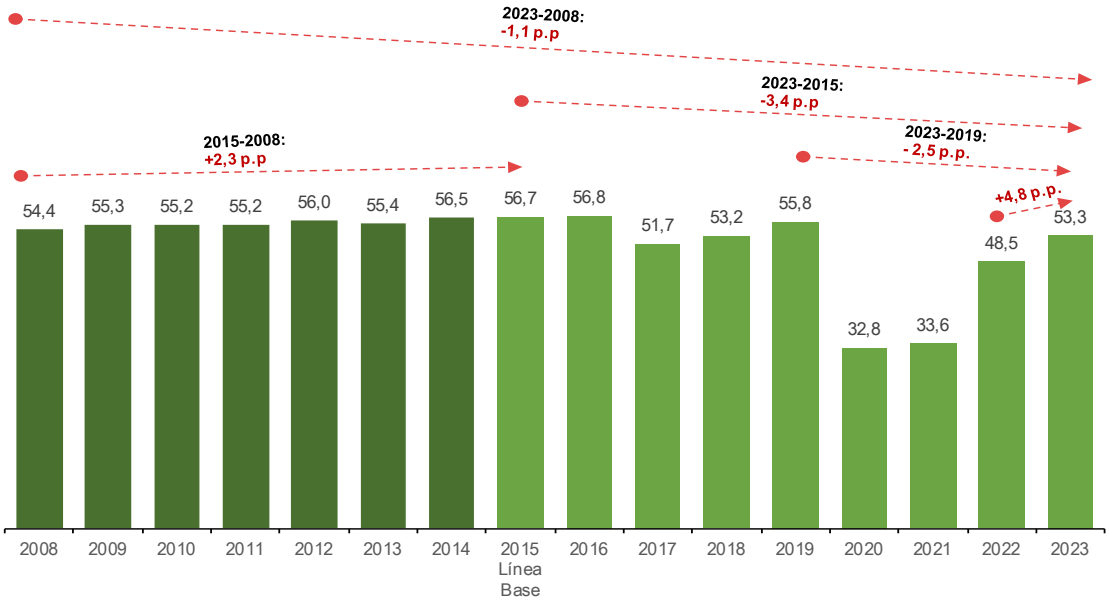

Nota: Incluye tumores malignos, influenza, neumonía, isquémicas del corazón, diabetes mellitus; y otras enfermedades del corazón y respiratorias.
Fuente: Ministerio de Salud (MINSA) - Oficina General de Estadística e Informática.

3.4.1.a Perú: Tasa de mortalidad atribuida a las enfermedades cardiovasculares, cáncer, diabetes o las enfermedades respiratorias, según sexo

(Porcentaje del total de defunciones de cada sexo)

Al analizar el indicador por sexo se tiene que el 57,3% de muertes femeninas se debió a causas de enfermedades cardiovasculares, diabetes, cáncer o enfermedades respiratorias. Esta fue 7,5 puntos porcentuales más que la de los hombres (49,8%) para el año 2023. En general, este tipo de enfermedades afecta más a las mujeres, en comparación con los hombres.

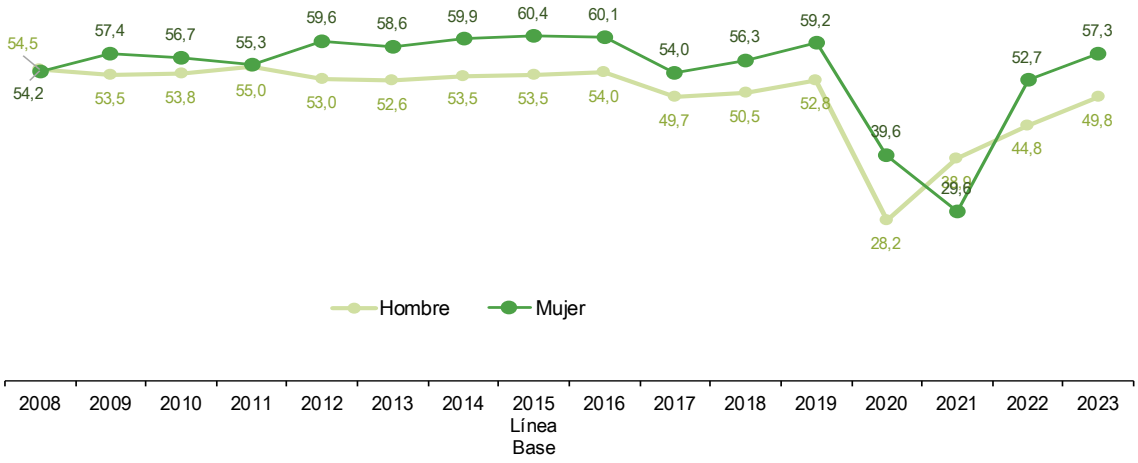

Nota: Incluye tumores malignos, influenza, neumonía, isquémicas del corazón, diabetes mellitus; y otras enfermedades del corazón y respiratorias.
Fuente: Ministerio de Salud (MINSA) - Oficina General de Estadística e Informática. Oficina General de Tecnologías de la Información.
Elaboración: Instituto Nacional de Estadística e Informática.

3.4.1.b Perú: Proporción de personas de 15 a más años de edad que reportan tener diabetes mellitus diagnosticada por profesional de salud y recibieron tratamiento en los últimos 12 meses

(Porcentaje)

El 5,3% de las personas de 15 y más años de edad reportaron tener diabetes mellitus diagnosticada por profesional de salud en el año 2024. La cifra fue mayor en el área urbana (5,9%); en comparación con lo registrado en el área rural (2,3%).

En el periodo 2015 – 2024, se observó un crecimiento constante de la proporción de personas que sufren de esta enfermedad.

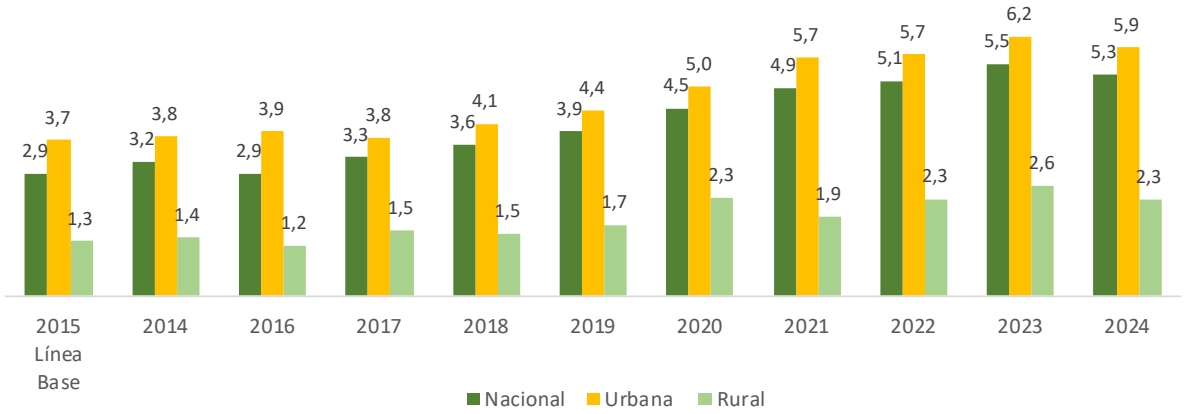

Nota: Personas de 15 a más años que reportaron tener azúcar alta en la sangre y que fueron diagnosticadas por un profesional de la salud. Excluye a mujeres gestantes.
Fuente: Instituto Nacional de Estadística e Informática - Encuesta Demográfica y de Salud Familiar (ENDES), 2024.

De las personas de 15 y más años de edad con diagnóstico de diabetes mellitus, el 72,6% recibieron tratamiento en los últimos 12 meses.

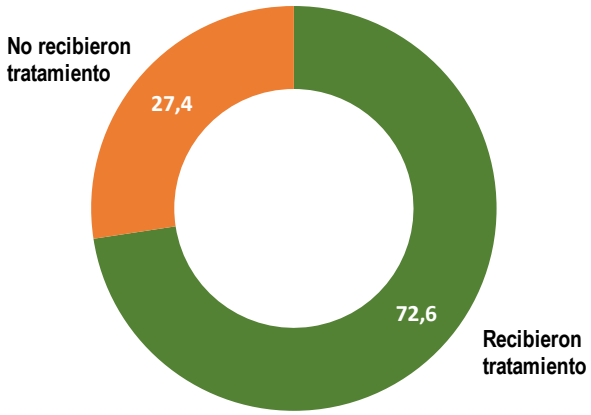

Nota: Personas de 15 y más años que reportaron tener azúcar alta en la sangre y que fueron diagnosticadas por un profesional de la salud. Excluye a mujeres gestantes.
Fuente: Instituto Nacional de Estadística e Informática - Encuesta Demográfica y de Salud Familiar (ENDES), 2024.

3.4.1.c Perú: Proporción de personas de 15 a más años de edad que reportan tener presión arterial elevada diagnosticada por un profesional de salud y que recibieron tratamiento en los últimos 12 meses

(Porcentaje)

En el año 2024, el 10,9% de las personas de 15 y más años de edad reportaron haber sido diagnosticados con presión arterial elevada diagnosticada por un profesional de salud en el país. En el área urbana, esta enfermedad afectó al 11,5% de la población; mientras que en el área rural alcanzó al 8,5%. En comparación con el año 2023, se observa una variación de 0,1 punto porcentual a nivel nacional, manteniéndose por encima de los niveles registrados en los años 2019 y 2015.

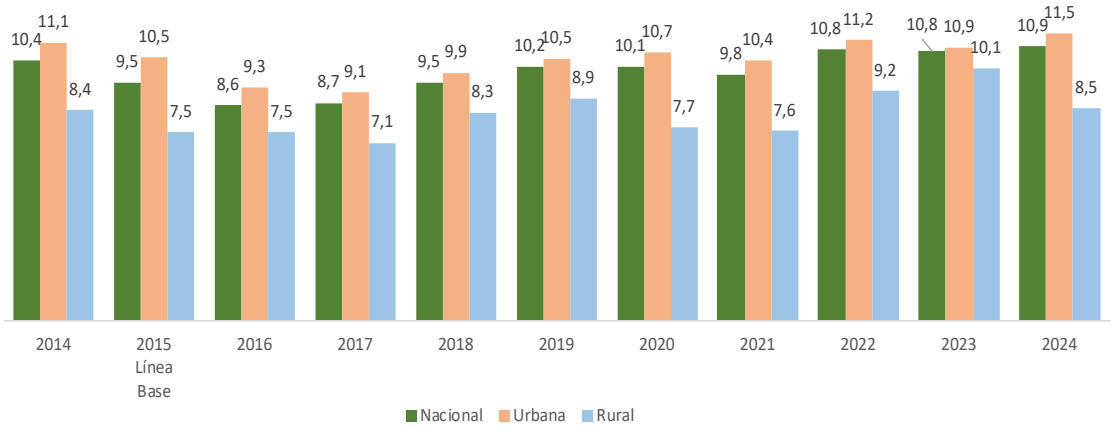

Nota: Personas de 15 a más años que reportaron tener presión arterial elevada diagnosticada por un profesional de la salud alguna vez en su vida. Excluye a mujeres gestantes.
Fuente: Instituto Nacional de Estadística e Informática - Encuesta Demográfica y de Salud Familiar (ENDES), 2024.

De las personas de 15 y más años de edad con diagnóstico de presión arterial elevada, el 65,5% recibieron tratamiento en los últimos 12 meses.

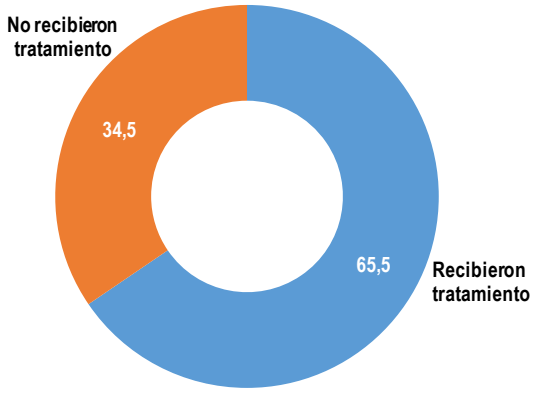

Nota: Personas de 15 y más años que reportaron tener presión arterial elevada diagnosticada por un profesional de la salud alguna vez en su vida. Excluye a mujeres gestantes.
Fuente: Instituto Nacional de Estadística e Informática - Encuesta Demográfica y de Salud Familiar (ENDES), 2024.

3.4.1.d Perú: Proporción de mujeres de 30 a 59 años de edad que se han realizado papanicolaou, examen clínico de mamas y mamografía

(Porcentaje)

En el año 2024, el 52,0% de mujeres entre 30 a 59 años se realizaron papanicolaou en los últimos 3 años; el 19,4% y de esta población se efectuaron examen clínico de mamas en los últimos 12 meses y, el 14,6% de mujeres de 40 a 59 años se realizó mamografía en los últimos 2 años. En todos los casos, las cifras estuvieron por debajo de las obtenidas en los años 2015 (año base de los ODS) y 2019 (año de prepandemia); mientras que, superaron los resultados obtenidos en el año 2023.

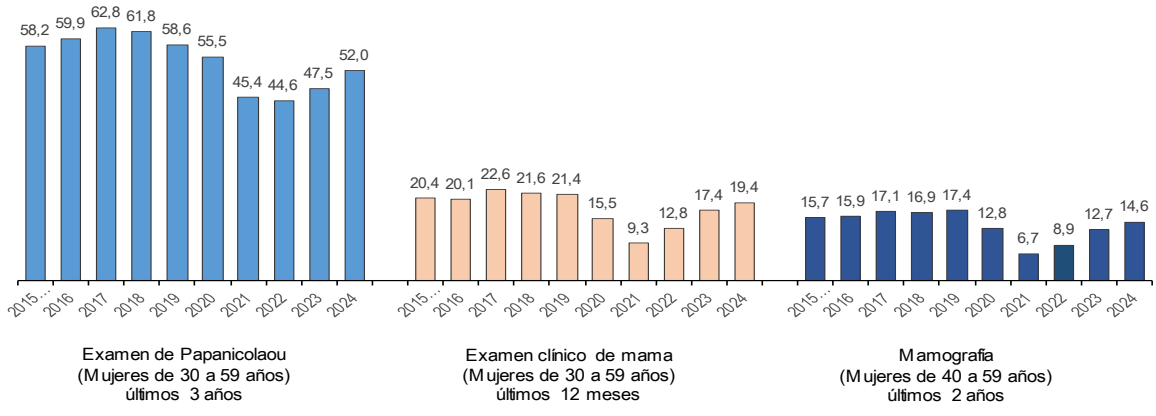

Fuente: Instituto Nacional de Estadística e Informática - Encuesta Demográfica y de Salud Familiar (ENDES).

3.4.1.e Perú: Proporción de personas de 15 a 59 años de edad que considera que el cáncer es prevenible
(Porcentaje)

En el año 2024, el 86,9% de las personas de 15 a 59 años de edad consideran que el cáncer se puede prevenir, porcentaje que representa una disminución de 0,6 puntos porcentuales respecto al año anterior; manteniendo la misma tendencia en los años 2019 y 2015. En el área urbana, para el año 2024, el 87,6% manifestó que el cáncer es prevenible, mientras que en el área rural fue el 83,4%.

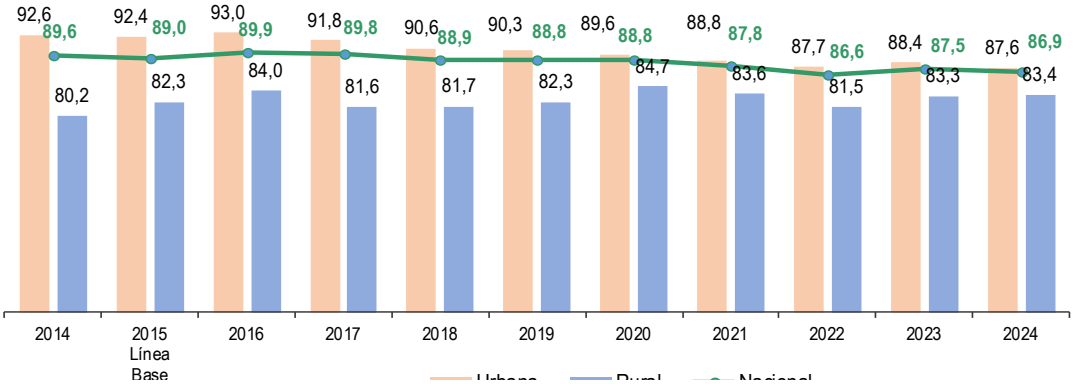

Fuente: Instituto Nacional de Estadística e Informática - Encuesta Demográfica y de Salud Familiar (ENDES).

3.4.1.f Perú: Proporción de personas de 15 a 59 años de edad que reconoce al virus del papiloma humano como causa del cáncer de cuello uterino
(Porcentaje)

En el año 2024, el 54,5% de la población de 15 a 59 años de edad reconoció al virus del papiloma humano como causa del cáncer de cuello uterino, cifra superior en 1,5, 1,8 y 11,4 puntos porcentuales con relación a los años 2023, 2019 y 2015, respectivamente. En el área urbana y rural, este porcentaje significó 57,5% y 39,9%, respectivamente, proporciones superiores a lo registrado en el año 2023.

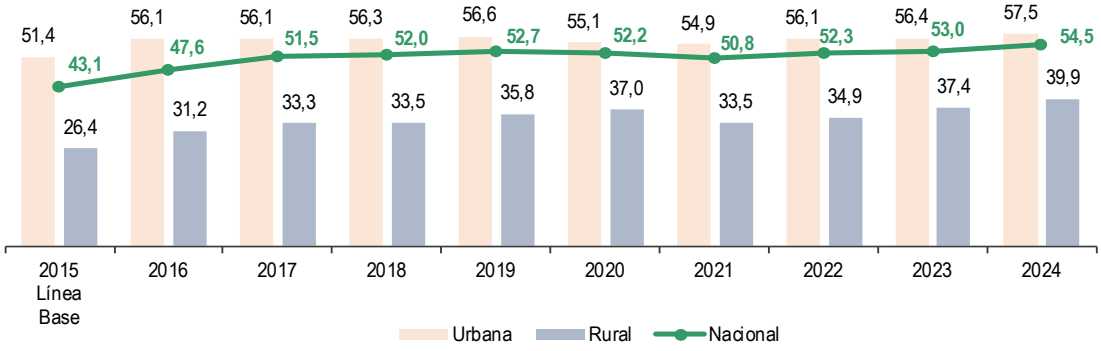

Fuente: Instituto Nacional de Estadística e Informática - Encuesta Demográfica y de Salud Familiar (ENDES).

3.4.1.g Perú: Proporción de personas de 40 a 59 años de edad que se han realizado un chequeo general para descartar algún tipo de cáncer en los últimos 24 meses
(Porcentaje)

En el Perú, en el año 2024, el 29,4% de la población de 40 a 59 años de edad se realizó un chequeo general para descartar algún tipo de cáncer, que significó un incremento de 4,6, 2,2 y 3,8 puntos porcentuales en comparación con los años 2023, 2019 (año de prepandemia) y 2015 (año base de los ODS), respectivamente.

Asimismo, un mayor porcentaje de personas del área urbana (29,4%) se realizaron este tipo de chequeo, en comparación con las del área rural (18,2%), tendencia que se mantiene a lo largo de toda la serie analizada.

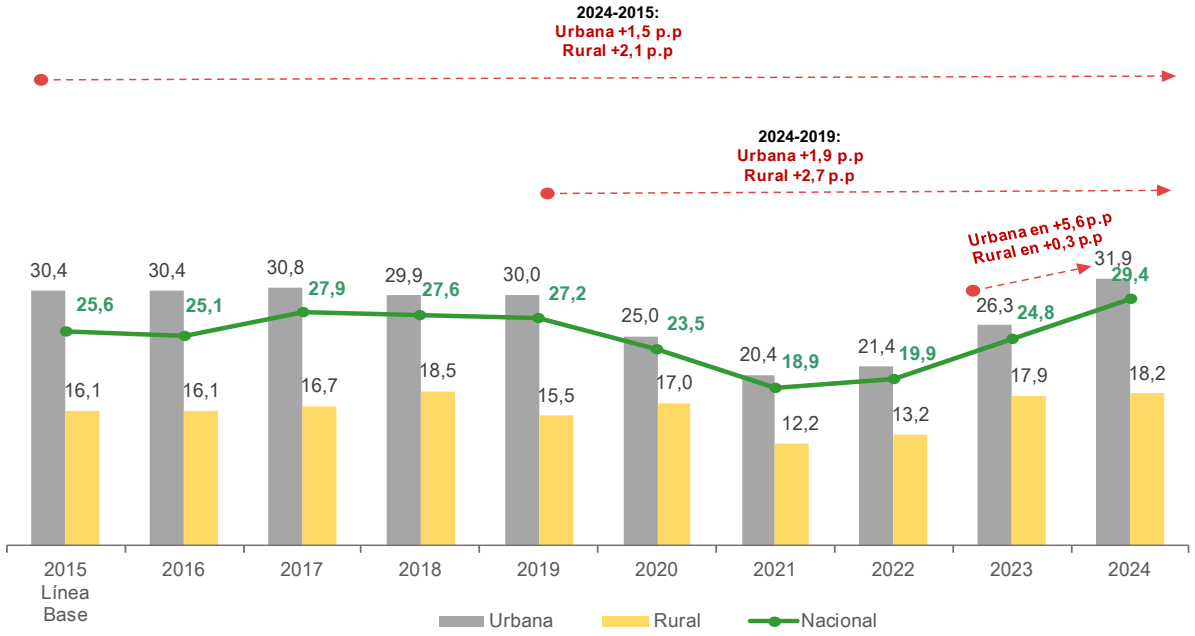

Fuente: Instituto Nacional de Estadística e Informática - Encuesta Demográfica y de Salud Familiar (ENDES).

Meta 3.5: Fortalecer la prevención y el tratamiento del abuso de sustancias adictivas, incluido el uso indebido de estupefacientes y el consumo nocivo de alcohol.

3.5.2 Perú: Proporción de personas de 15 a más años de edad que consumieron alguna bebida alcohólica en los últimos 12 meses

(Porcentaje)

En el año 2024, el 69,9% de la población de 15 y más años de edad consumió alguna bebida alcohólica en los últimos 12 meses, lo que representa una reducción de 1,3 puntos porcentuales respecto al año 2023 (71,2%), pero un aumento de 0,6 punto porcentual en comparación con el año 2019 (69,3%). En referencia con el año 2015 (año base de los ODS), se observa un incremento de 5,7 puntos porcentuales.

Por área de residencia, en el año 2024, el 72,7% de la población del área urbana declaró haber consumido alguna bebida alcohólica en los últimos 12 meses; frente al 57,3% registrado en el área rural.

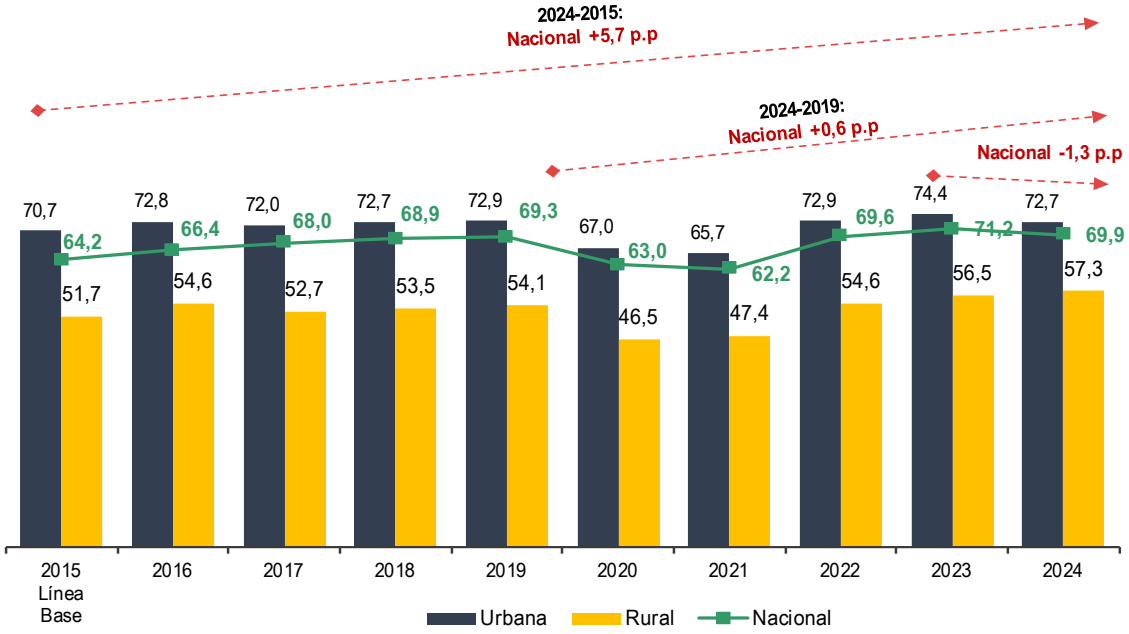

Fuente: Instituto Nacional de Estadística e Informática - Encuesta Demográfica y de Salud Familiar (ENDES).

3.5.2.a Perú: Proporción de personas de 15 a más años de edad que consumieron alguna bebida alcohólica en los últimos 12 meses, según región natural

(Porcentaje)

El consumo de bebidas alcohólicas presenta una variación según región natural. En el año 2024, el 73,7% de la población de 15 y más años de la Costa consumió alguna bebida alcohólica en los últimos 12 meses, seguido de la población de la Selva (65,2%) y la Sierra (62,7%). Se observó, además, un incremento en el consumo de alcohol de la población de la selva respecto al año anterior; mientras que, en la costa se redujo en 2,4 puntos porcentuales.

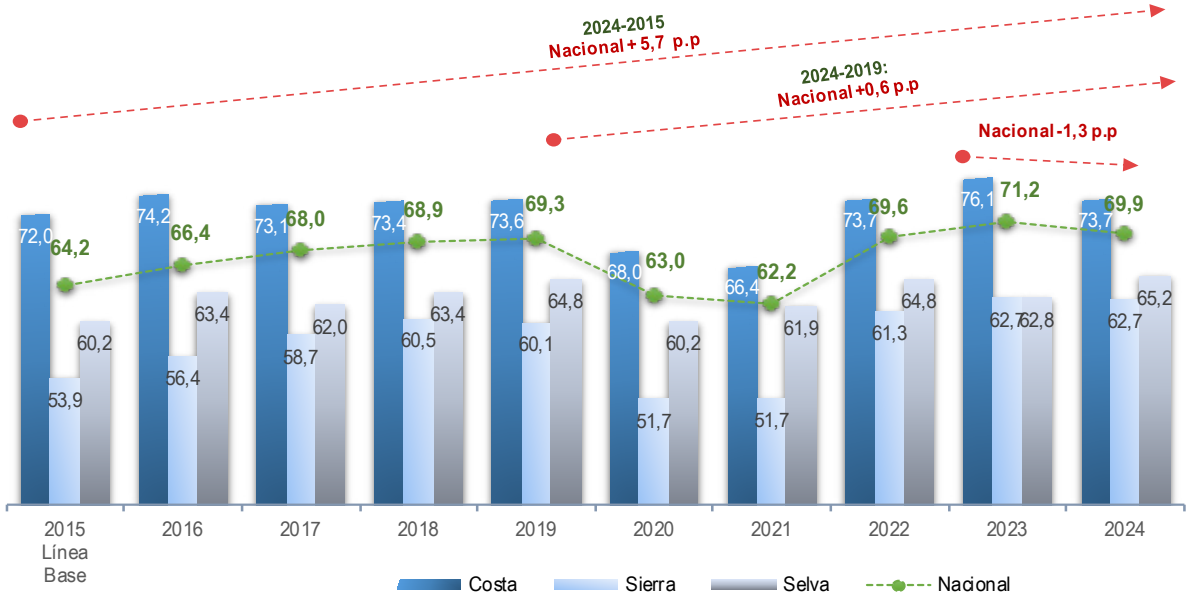

Fuente: Instituto Nacional de Estadística e Informática - Encuesta Demográfica y de Salud Familiar (ENDES).

Meta 3.6: De aquí a 2030, reducir a la mitad el número de muertes y lesiones causadas por accidentes de tráfico en el mundo.

3.6.1 Perú: Tasa de fallecidos por accidentes de tránsito

(Por cada 100 000 habitantes)

En el Perú, los accidentes de tránsito son una de las causas de muerte más frecuente. En el año 2023, la tasa de fallecidos por accidentes de tránsito se ubicó en 10 fallecidos por cada 100 000 mil habitantes, manteniéndose constante con relación al año anterior y con el año 2019; mientras que, se redujo al compararlo con el año 2015 (año base de los ODS).

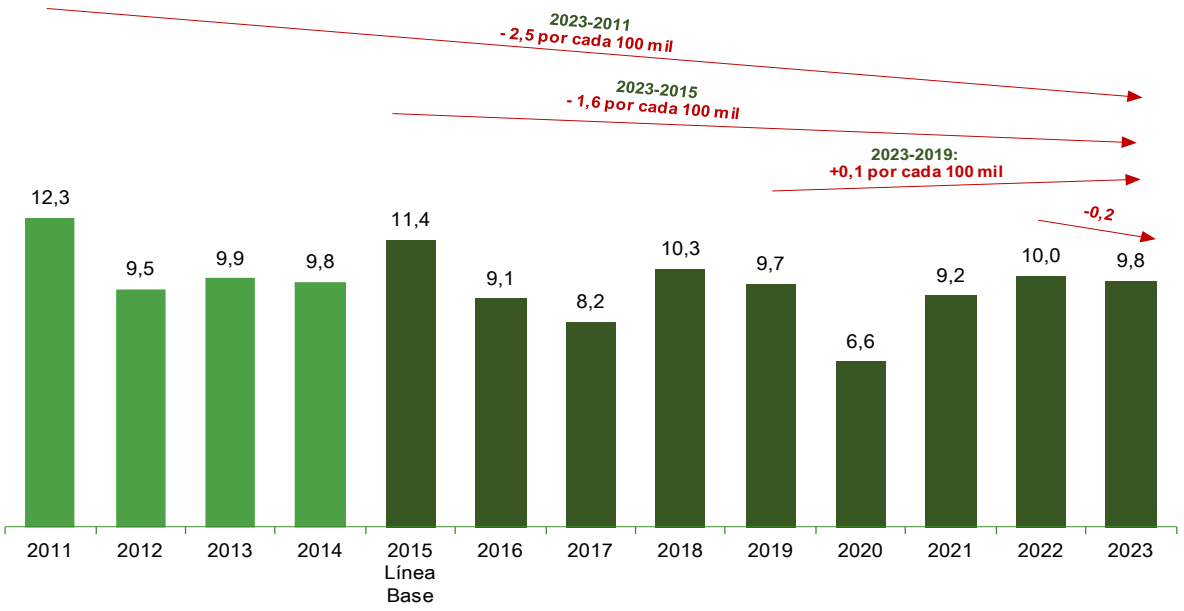

Nota 1: Los datos del año 2017 corresponde al primer semestre del año en mención.
Nota 2: Para el año 2018, la fuente SIDPOL no dispone de información de fallecidos.
Fuente: Instituto Nacional de Estadística e Informática - Sistema de Denuncias Policiales (SIDPOL).

Meta 3.7: De aquí a 2030, garantizar el acceso universal a los servicios de salud sexual y reproductiva, incluidos los de planificación familiar, información y educación, y la integración de la salud reproductiva en las estrategias y los programas nacionales.

3.7.1 Perú: Proporción de mujeres en edad fértil (de 15 a 49 años) que practican la planificación familiar con métodos modernos, según área de residencia

(Porcentaje)

Entre los años 2024 y 2023, la proporción de mujeres en edad fértil que usaron métodos modernos de planificación familiar disminuyó en 0,5 punto porcentual, al pasar de 58,6% (2023) a 58,1% (2024). Al comparar con el año 2019 (año de prepandemia) implicó un incremento de 2,5 puntos porcentuales, y respecto al año 2015 (año base de los ODS) el aumento fue de 4,8 puntos porcentuales.

Según área de residencia, el 59,1% de las mujeres de 15 a 49 años de edad del área urbana usaron métodos modernos de planificación familiar; mientras que en el área rural el 54,7%. En comparación con el año anterior 2023, en el área rural se registró un incremento de 1,8 puntos porcentuales, en tanto que en el urbana se observó una disminución 1,2 puntos porcentuales.

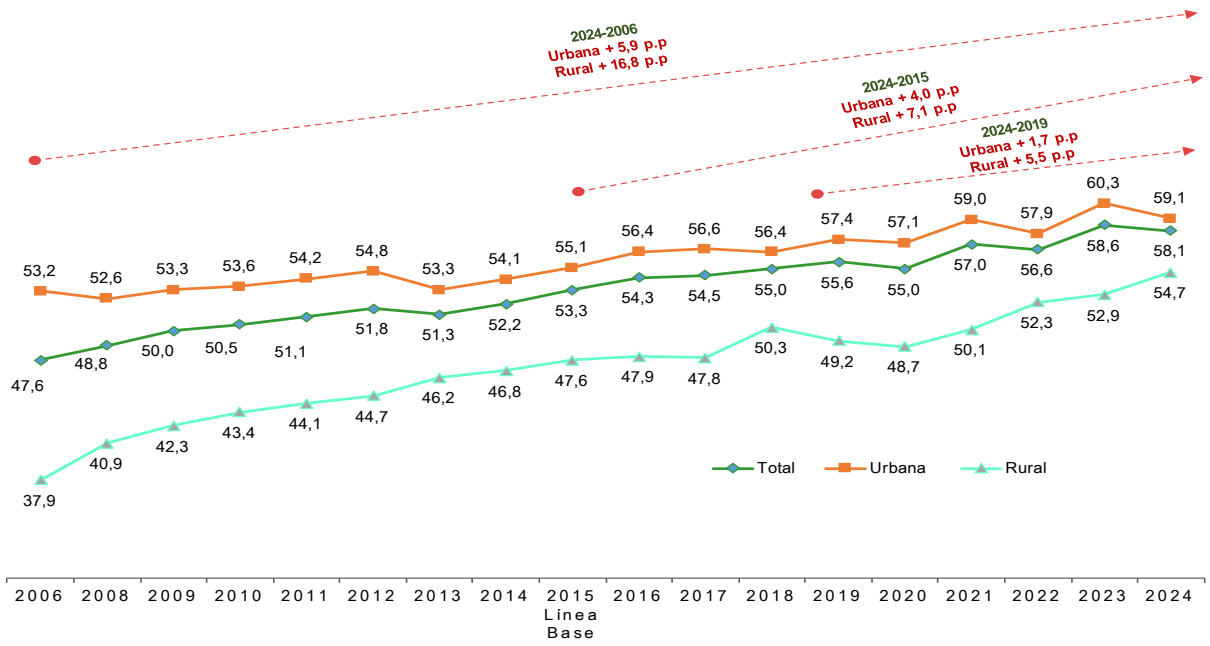

Fuente: Instituto Nacional de Estadística e Informática - Encuesta Demográfica y de Salud Familiar (ENDES).

3.7.1.a Perú: Proporción de mujeres en edad fértil (de 15 a 49 años) que practican la planificación familiar con métodos modernos, según departamento

(Porcentaje)

Según departamento, la brecha territorial en el uso de métodos modernos de planificación familiar es relevante. En el año 2024, los departamentos de Tumbes (69,2%), la Provincia Constitucional del Callao (67,2), Huánuco y Pasco (cada uno con 65,8%) y región Lima (65,7%) registraron las mayores proporciones de mujeres de 15 a 49 años de edad que utilizaron métodos modernos de planificación familiar; mientras que los departamentos de Puno (31,8%) y Huancavelica (46,2%) tuvieron menos del 50% de las mujeres en edad fértil que emplearon este tipo de métodos.

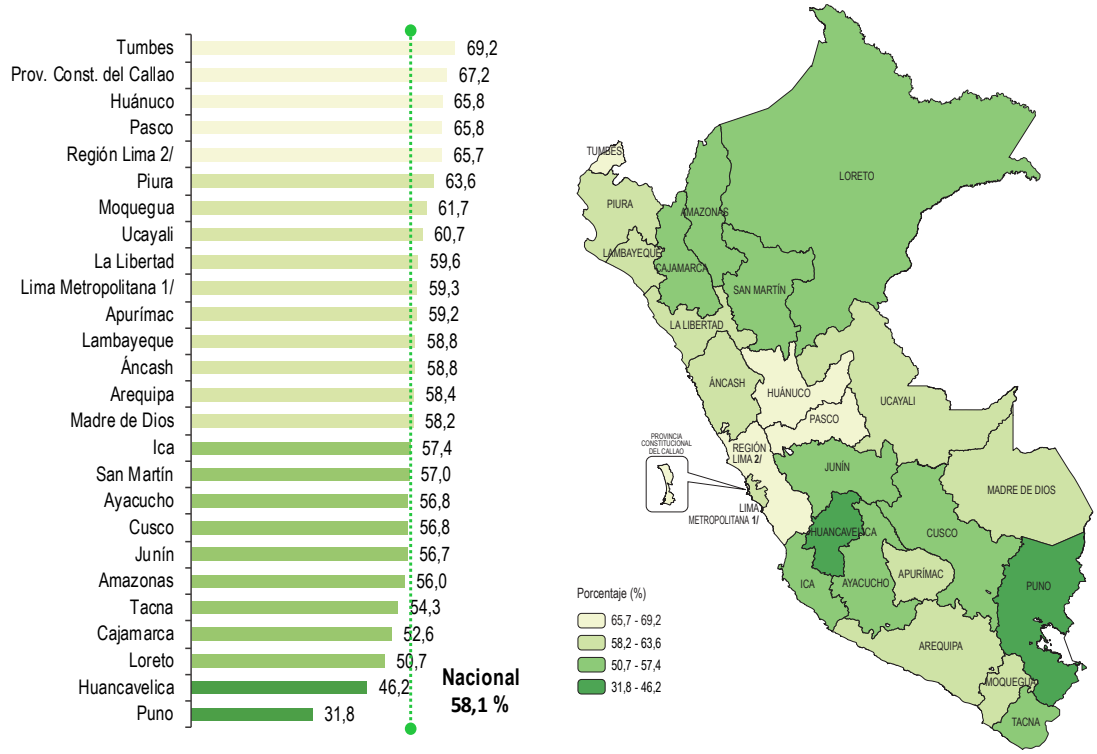

Nota 1: Considera a las mujeres actualmente unidas (casada o convivientes).
Nota 2: Denominación establecida mediante Ley N° 31140
1/ Lima Metropolitana, comprende los 43 distritos de la provincia de Lima.
2/ Región Lima, comprende las provincias de Barranca, Cajatambo, Canta, Cañete, Huaral, Huarochirí, Huaura, Oyón y Yauyos.
Fuente: Instituto Nacional de Estadística e Informática - Encuesta Demográfica y de Salud Familiar (ENDES), 2024.

3.7.2 Perú: Tasa de fecundidad adolescente de 15 a 19 años de edad

(Por cada 1 000 adolescentes de 15 a 19 años de edad)

Al año 2024, la tasa de fecundidad de adolescentes en el Perú fue de 40 por cada 1 000 mujeres de 15 a 19 años de edad, lo que representa un incremento de 1,0 por cada 1 000 adolescentes respecto al año anterior. En comparación con el periodo 2017/2018, la tasa disminuyó en 13 por cada 1 000 adolescentes y, frente al periodo 2014/2015 (años base de los ODS), se redujo en 25,0 por cada 1 000 adolescentes.

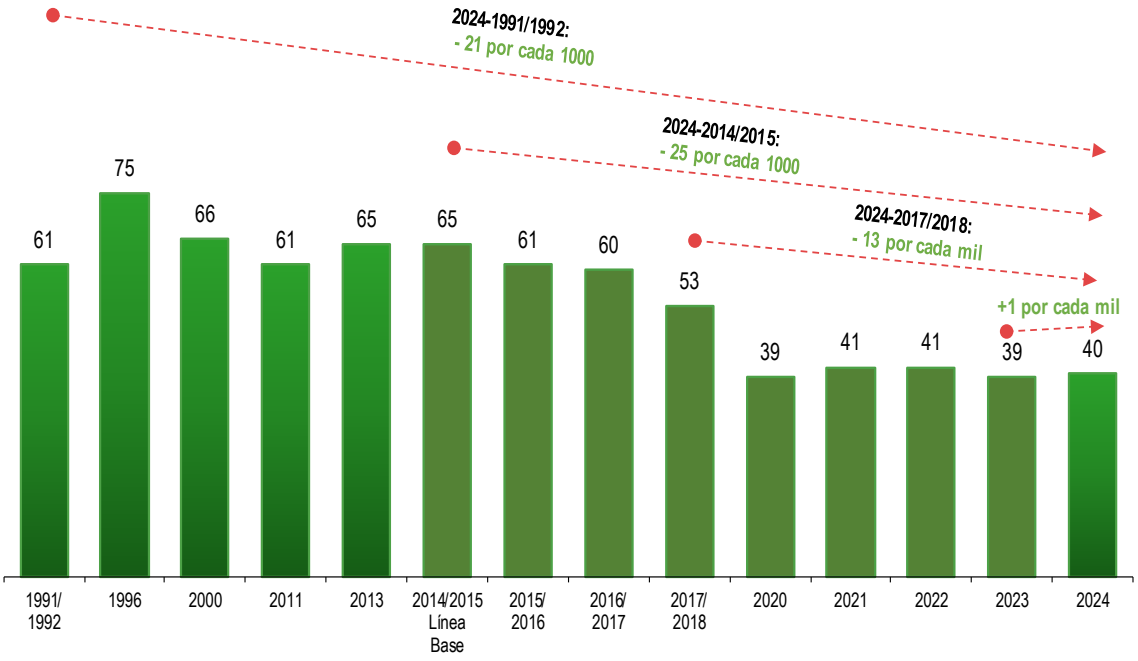

Fuente:Instituto Nacional de Estadística e Informática - Encuesta Demográfica y de Salud Familiar (ENDES).

3.7.2.a Perú: Tasa de fecundidad adolescente de 15 a 19 años de edad, según área de residencia

(Por cada 1 000 adolescentes de 15 a 19 años de edad)

Al año 2024, las brechas territoriales en cuanto al embarazo adolescente aún son significativas. En el área rural la tasa de fecundidad adolescente fue de 97 por cada 1 000 adolescentes, siendo más de tres veces superior a la registrada en el área urbana (28 por cada 1 000 adolescentes).

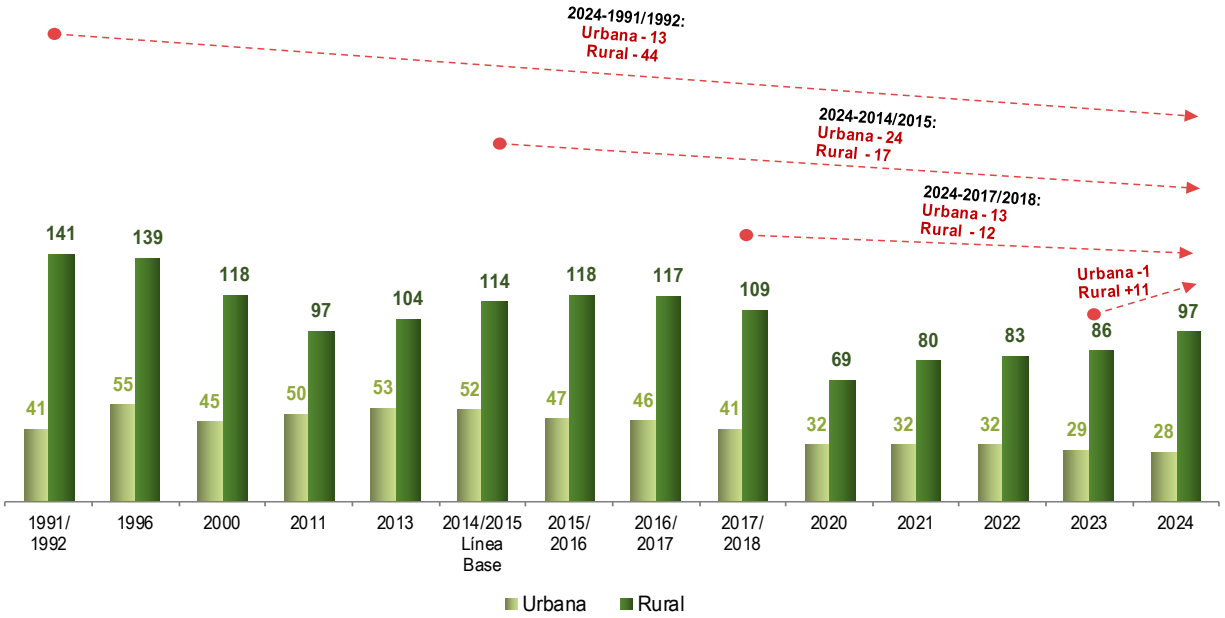

Fuente: Instituto Nacional de Estadística e Informática - Encuesta Demográfica y de Salud Familiar (ENDES).

3.7.2.b Perú: Proporción de adolescentes de 15 a 19 años de edad que ya son madres o que están embarazadas por primera vez, según área de residencia

(Porcentaje del total de población de mujeres de 15 a 19 años de edad)

En el año 2024, el 8,4% de las adolescentes de 15 a 19 años de edad han sido madres o estuvieron embarazadas por primera vez. Esto significó un aumento de 0,2 punto porcentual con relación al año 2023. Al comparar estos resultados con los años 2017/2018 y 2014/2015 se dio una reducción de 4,2 y 5,2 puntos porcentuales, respectivamente.

Por área de residencia, la proporción de adolescentes madres fue mayor en el área rural (18,3%), en comparación con el área urbana (6,1%).

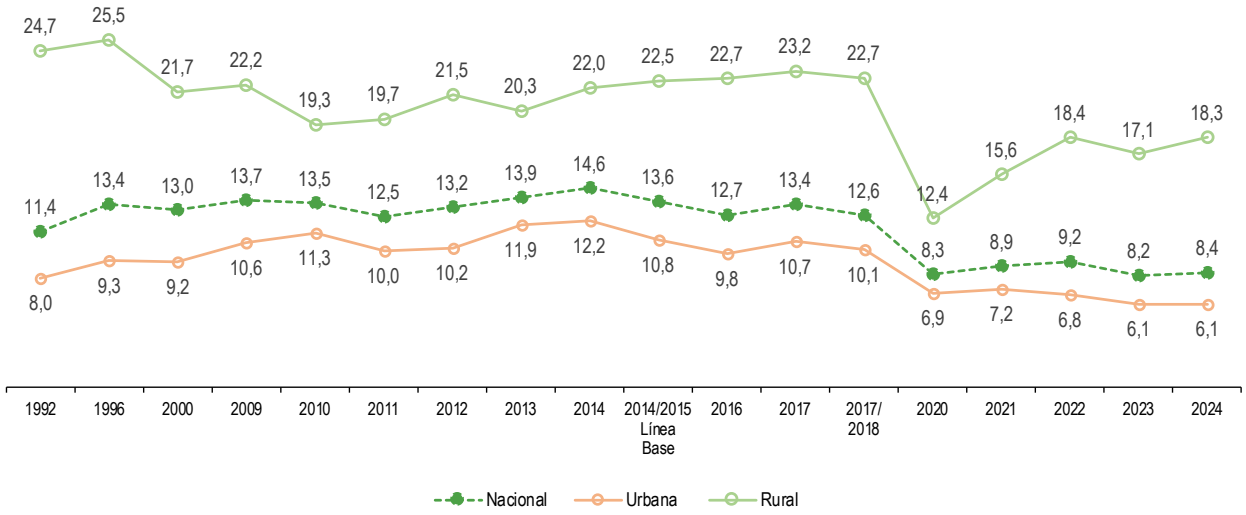

Nota: Para el año 2019, las cifras no están disponibles.
Fuente: Instituto Nacional de Estadística e Informática - Encuesta Demográfica y de Salud Familiar (ENDES), 2024.

3.7.2.c Perú: Proporción de adolescentes de 15 a 19 años de edad que ya son madres o que están embarazadas por primera vez, según región natural

(Porcentaje)

En el año 2024, la Selva concentró la mayor proporción de adolescentes de 15 a 19 años de edad que declararon ser madres o estar embarazadas por primera vez (19,3%), seguido de las adolescentes de la Sierra (8,2%) y finalmente de la Costa (5,7%). En general, la región Selva presenta de manera constante la mayor proporción de madres adolescentes a lo largo de los años analizados.

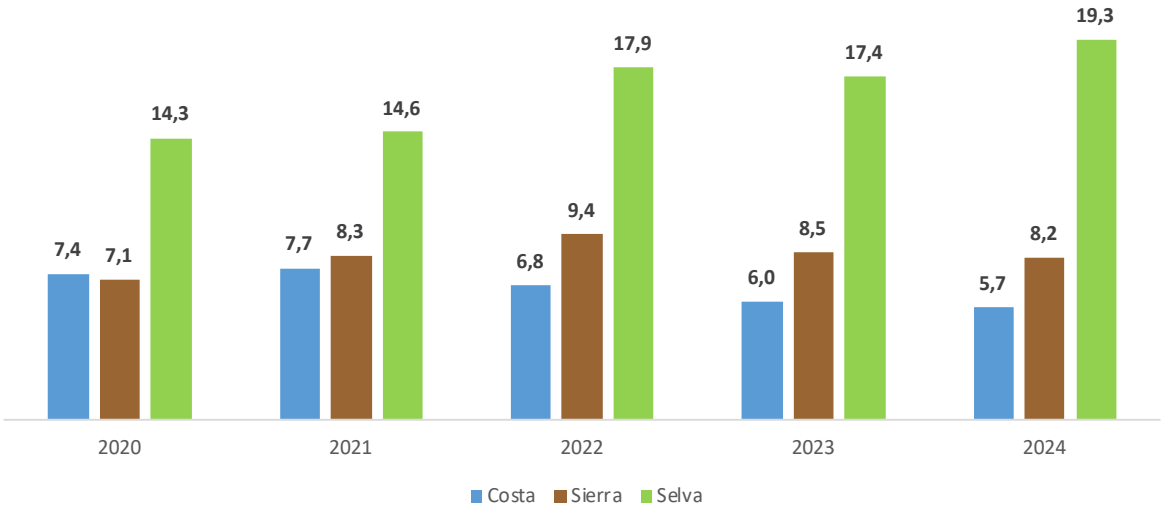

Fuente: Instituto Nacional de Estadística e Informática - Encuesta Demográfica y de Salud Familiar (ENDES).

3.7.2.d Perú: Proporción de adolescentes de 15 a 19 años de edad que son madres o que están embarazadas por primera vez, según área de residencia

(Porcentaje)

De los resultados de los censos nacionales 1993, 2007 y 2017 se observó que la proporción de madres adolescentes entre 15 y 19 años de edad fue casi similar en los tres períodos censales a nivel nacional y en el área urbana; mientras que, a nivel del área rural se dio una reducción. A nivel nacional, en el último año censal, la cifra no superó el 11,0%; en el área rural se presentaron las cifras más altas de maternidad adolescente, superando el 15,0%; mientras que, en el área urbana fue de 8,7%.

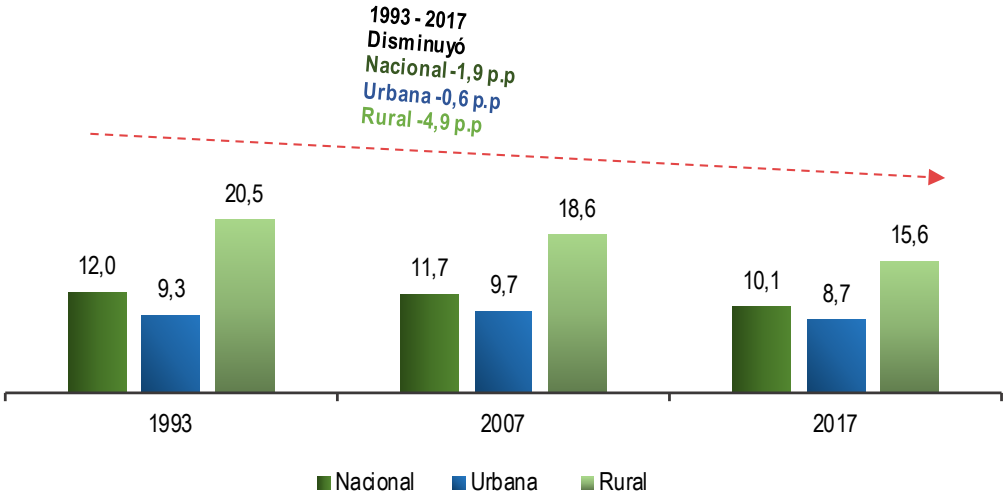

Fuente: Instituto Nacional de Estadística e Informática - Censos Nacionales de Población y Vivienda 1993, 2007 y 2017.

Meta 3.8: Lograr la cobertura sanitaria universal, incluida la protección contra los riesgos financieros, el acceso a servicios de salud esenciales de calidad y el acceso a medicamentos y vacunas inocuos, eficaces, asequibles y de calidad para todos.

3.8.1 Perú: Cobertura de los servicios de salud esenciales

(Porcentaje)

En el Perú, en el año 2024, el 58,1% de las mujeres de 15 a 49 años de edad actualmente unidas practicaron la planificación familiar con métodos modernos, lo que representó una disminución de 0,5 puntos porcentuales respecto al año anterior. Asimismo, el 95,4% de mujeres de 15 a 49 años de edad recibieron atención prenatal en cuatro o más ocasiones durante su último nacimiento. Por otro lado, el 86,0% de los niños y niñas de 12 a 23 meses de edad recibieron tres dosis de la vacuna pentavalente, mientras que el 56,9% de los infantes presentaron síntomas de infección respiratoria aguda (IRA). En general, se observó un incrementó en la mayoría de los indicadores en comparación con el año previo.

	I. Salud reproductiva, materna, neonatal e infantil (%)												
Categorías	Indicador ONU	Indicadores	2015	2016	2017	2018	2019	2020	2021	2022	2023	2024	Gráfico
I. Salud reproductiva, materna, neonatal e infantil	3.8.1.1	PERÚ: Proporción de mujeres de 15 a 49 años de edad actualmente unidas que practican la planificación familiar con métodos modernos 1/ (a)	53,3	54,3	54,5	55,0	55,6	55,0	57,0	56,6	58,6	58,1	
	3.8.1.2	PERÚ: Proporción de mujeres de 15 a 49 años de edad que recibieron atención prenatal cuatro o más veces para el último nacimiento en los últimos cinco años (a)	95,7	96,0	95,8	96,5	96,3	95,8	94,5	94,8	95,2	95,4	
	3.8.1.3	PERÚ: Proporción de niñas y niños 12 a 23 meses de edad que han recibido tres dosis de la vacuna pentavalente 2/ (a)	-	-	-	-	84,6	79,1	80,9	83,5	85,0	86,0	
	3.8.1.4	PERÚ: Proporción de niñas y niños menores de cinco años con síntomas de infección respiratoria aguda (IRA) durante las dos semanas que precedieron la encuesta y buscó tratamiento de un proveedor de salud 3/ (a)	62,4	61,5	60,7	59,6	61,3	50,3	51,8	55,6	59,3	56,9	

1/ Comprende mujeres de 15 a 49 años casadas o conviviente
2/ Según Esquema de Vacunación NTS N°141-MINSA/2018/DGIESP. Norma vigente.
3/ Excluye farmacia, tienda y curandero.
Fuente: Instituto Nacional de Estadística e Informática - Encuesta Demográfica y de Salud Familiar (ENDES) (a).

Para el año 2024, se observa una leve reducción en los casos de tuberculosis reportados alcanzando la cifra de 33 mil 049 nuevos casos. Por otro lado, la proporción de personas infectadas con VIH que reciben tratamiento ascendió a 88,7% para el año 2022. Los casos de malaria aumentaron hasta 33 mil 904 casos reportados, cifra superior en 11 mil 287 casos al comparar con el año 2023 (22 mil 617 casos reportados). Mientras que, el porcentaje de la población con acceso a red pública de alcantarillado fue de 90,3%, se incrementó en 11,9 puntos porcentuales frente al año 2023.

		II. Enfermedades infecciosas											
Categorías	Indicador ONU	Indicadores	2015	2016	2017	2018	2019	2020	2021	2022	2023	2024	Gráfico
II. Enfermedades infecciosas	3.8.1.5	PERÚ: Casos nuevos detectados de tuberculosis 4/ (b)	30 988	31 079	31 120	32 642	32 970	24 581	26 437	29 541	33 113	33 049	
	3.8.1.6	PERÚ: Proporción de personas infectadas con el VIH que reciben tratamiento antirretroviral (TAR) 5/ (c.)	38,1	43,4	50,0	59,0	68,6	72,8	81,2	88,7	-	-	
	3.8.1.7	PERÚ: Casos notificados de malaria 6/ (d)	63 192	56 533	55 227	45 443	24 320	15 810	18 075	27 025	22 617	33 904	
	3.8.1.8	PERÚ: Proporción de la población con acceso a red pública de alcantarillado 7/ (e)	71,9	73,7	74,5	76,8	77,2	76,8	76,5	77,2	78,4	90,3	

4/ Se refiere a los casos nuevos detectados de tuberculosis. La información nacional incluye a otras instituciones como EsSalud e INPE.
5/ El numerador comprende personas con diagnóstico con el VIH que reciben tratamiento antirretroviral (TAR) con fuente de la Dirección de Prevención y Control de VIH-SIDA, Enfermedades de Transmisión Sexual y Hepatitis; y el denominador comprende las personas estimadas con VIH con SPECTRUM – CDC.
6/ Los casos que se presentan en este cuadro consideran el tipo de diagnóstico: Consolidado de casos de malaria P vivax + P. falciparun + mixta.
7/ Incluye dentro, fuera de la vivienda y letrina.
Fuentes: Ministerio de Salud (MINSA) - Dirección General de Intervenciones Estratégicas en Salud Pública (b) - Ministerio de Salud (MINSA) - Dirección de Prevención y Control de VIH, ITS y hepatitis virales. SPECTRUM – CDC (c). - Fuente: Ministerio de Salud (MINSA) - Centro Nacional de Epidemiología, Prevención y Control de Enfermedades (d)- Instituto Nacional de Estadística e Informática - Encuesta Nacional de Programas Presupuestales (ENAPRES).

Para el 2024, el 64,6% de personas de 30 a 79 años de edad con diagnóstico de hipertensión recibieron tratamiento en los últimos 12 meses, cifra inferior en 1,5 puntos porcentuales con relación al año anterior. Por otro lado, la proporción de personas 15 y más años de edad que fumaron cigarrillos en los últimos 30 días fue de 8,8%, reduciendo el consumo en 0,5 punto porcentual al compararlo con el año 2023.

		III. Enfermedades no transmisibles (%)											
Categorías	Indicador ONU	Indicadores	2015	2016	2017	2018	2019	2020	2021	2022	2023	2024	Gráfico
III. Enfermedades no transmisibles	3.8.1.9	PERÚ: Proporción de adultos de 30 a 79 años de edad con diagnóstico de hipertensión que recibieron tratamiento en los últimos 12 meses 8/	61,8	65,4	63,1	65,0	68,4	66,4	60,9	61,5	66,1	64,6	
	3.8.1.10	PERÚ: Proporción de personas de 15 y más años de edad que actualmente fuman cigarrillos en los últimos 30 días 9/	11,2	10,9	10,9	11,2	10,6	7,5	8,2	9,5	9,3	8,8	

8/ Excluye a mujeres gestantes.
9/ Fumador actual son las personas que fuman al menos un cigarrillo en los últimos 30 días.
Fuente: Instituto Nacional de Estadística e Informática - Encuesta Demográfica y de Salud Familiar (ENDES).

En el año 2024, la cantidad de camas hospitalarias ascendió a 55 mil 135 unidades, cifra superior en 2 mil 319 camas frente al año 2023. Esto significó la existencia de 16 camas por cada 10 000 habitantes, manteniéndose constante con relación al año 2023. Para el año 2024, se registró 99 mil 454 médicos colegiados; que significó un aumento de 4,1% médicos con relación al año 2023.

		IV. Acceso y capacidad a los servicios de salud											
Categorías	Indicador ONU	Indicadores	2015	2016	2017	2018	2019	2020	2021	2022	2023	2024	Gráfico
IV. Acceso y capacidad a los servicios de salud	3.8.1.11	PERÚ: Camas hospitalarias 10/ (f)	49 382	50 570	50 662	51 328	51 781	54 710	54 080	53 380	52 816	55 135	
		PERÚ: Camas hospitalarias por cada 10 000 habitantes (f, g)	16	17	16	16	16	17	15	16	16	16	
		PERÚ: Densidad de camas hospitalarias en relación con un umbral máximo de 18 por cada 10 000 habitantes 11/ (f,g)	91,6	92,3	90,9	90,3	89,5	93,2	90,9	88,8	87,0	90,0	
	3.8.1.12	PERÚ: Médicos colegiados (h)	67 792	70 807	74 112	77 665	80 723	83 931	87 264	91 143	95 581	99 454	
		PERÚ: Médicos colegiados por cada 1 000 habitantes (g,h)	2	2	2	2	3	3	3	3	3	3	
		3.8.1.13 (a) PERÚ: Densidad de médicos en relación con un umbral máximo de 0.9 por cada 1 000 habitantes 12/ (g,h)	100,0	100,0	100,0	100,0	100,0	100,0	100,0	100,0	100,0	100,0	

10/ Número de camas hospitalarias incluye para el trabajo de parto y el parto.
11/ La densidad se calcula con un umbral máximo de 18 camas hospitalarias por 10 000 habitantes, generando una escala de 0 a 100. La "cantidad de camas hospitalarias entre la población por 10 000" (denominamos variable x) es menor a 18, el indicador es x /18*100, en caso contrario el indicador es igual a 100.
12/ El índice de densidad de médicos se define en relación a los valores mínimos observados en los países de la OCDE desde 2000 (base de datos de Estadísticas de Salud de la OCDE, edición de 2015), que es de 0,9 médicos por 1.000 habitantes.
Fuentes: Ministerio de Salud (MINSA)- Oficina General de Tecnologías de la Información (f), Instituto Nacional de Estadística e Informática - Estimaciones y Proyecciones de la población (g) - Colegio Médico del Perú (h).

3.8.1.a Perú: Proporción de la población con seguro de salud

(Porcentaje)

Al año 2024, el 90,8% de la población accedió a un seguro de salud, cifra que se incrementó en 2,4 puntos porcentuales con relación al año anterior. Al comparar con el año 2019 (año de prepandemia) aumento en 13,1 puntos porcentuales, con relación al año 2015 (año base de los ODS) el crecimiento fue de 17,8 puntos porcentuales.

En el periodo 2007 – 2024, el incremento fue de 48,7 puntos porcentuales, al pasar de 42,1% (2007) a 90,8% (2024).

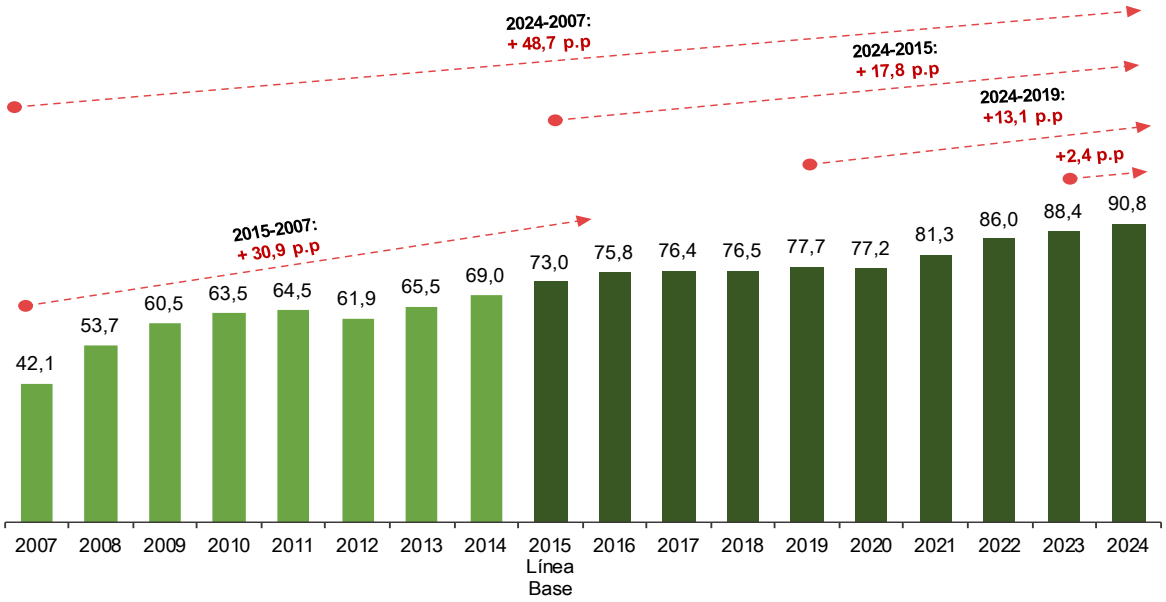

Fuente: Instituto Nacional de Estadística e Informática - Encuesta Nacional de Hogares (ENAHO).

3.8.1.b Perú: Proporción de la población con seguro de salud, según área de residencia

(Porcentaje)

Según área de residencia, la población con seguro de salud fue de 94,2% en el ámbito rural, que implicó un incremento de 1,4 y 12,6 puntos porcentuales a comparación de los años 2023 y 2015, respectivamente; en tanto en el área urbana la cobertura alcanzó el 90,0%, que significó un aumento de 2,6 y 19,7 puntos porcentuales en referencia a los años 2023 y 2015, respectivamente.

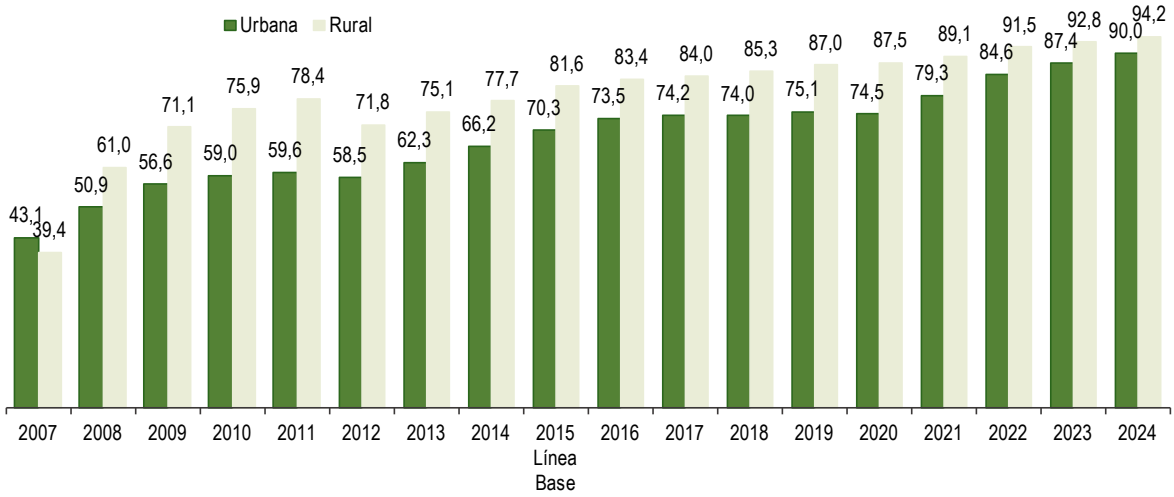

Fuente: Instituto Nacional de Estadística e Informática – Encuesta Nacional de Hogares (ENAHO).

3.8.1.c Perú: Proporción de la población con seguro de salud, según sexo

(Porcentaje)

En el año 2024, las mujeres (94,2%) registraron un mayor acceso a un seguro de salud en comparación a los hombres (90,0%). No obstante, a lo largo del periodo analizado, el incremento en la cobertura fue mayor entre las mujeres. Entre los años 2007 – 2024, la cobertura de seguro de salud aumentó de manera significativa, en 48,2 puntos porcentuales para los hombres y en 51,8 puntos porcentuales para las mujeres.

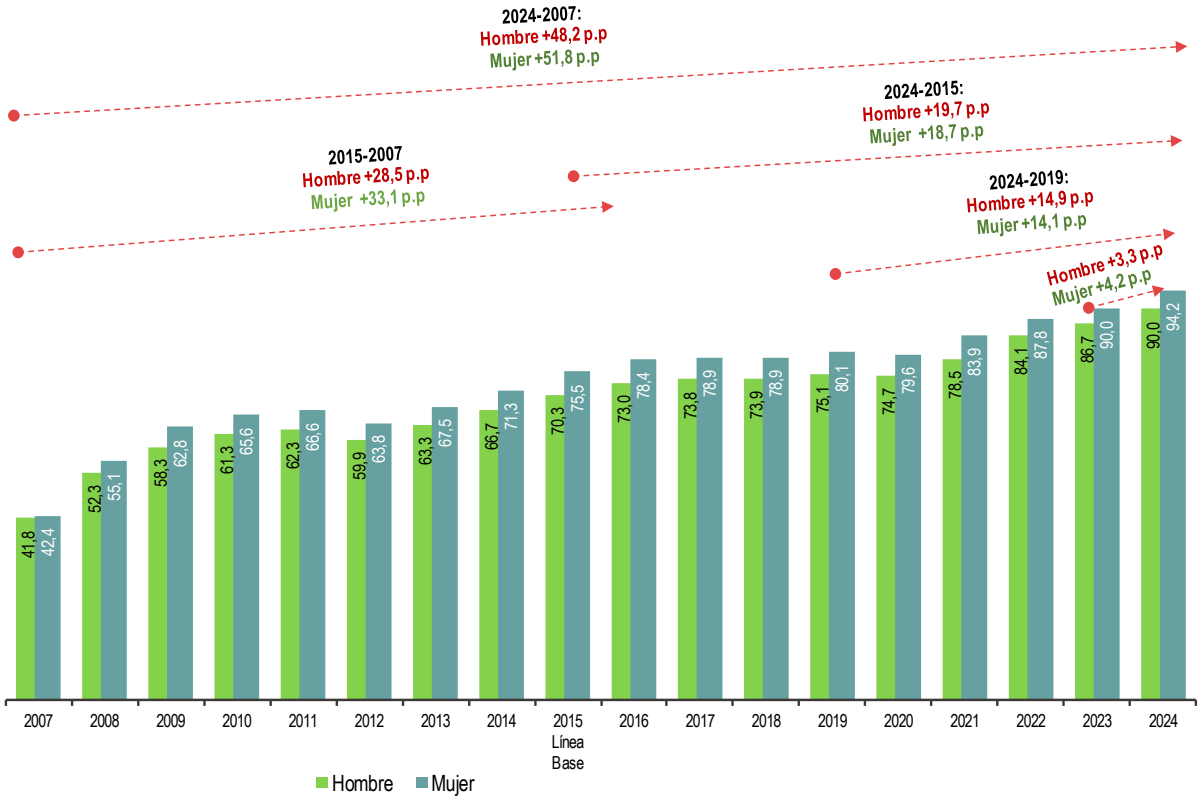

Fuente: Instituto Nacional de Estadística e Informática – Encuesta Nacional de Hogares (ENAHO).

3.8.1.d Perú: Proporción de la población con seguro de salud, según departamento

(Porcentaje)

En el año 2024, en nueve departamentos, el 95,0% o más de la población contó con al menos un seguro de salud. Estos fueron: Huancavelica (98,2%), Apurímac (96,2%), Ayacucho (95,8%), Lambayeque y Amazonas (cada uno con 95,6%), Junín y Pasco (cada uno con 95,5%), Huánuco (95,4%) y Cusco (95,0%). En contraste los departamentos con las coberturas más bajas, que no superaron el 85,0%, fueron Puno (81,1%) y Tacna (84,7%).

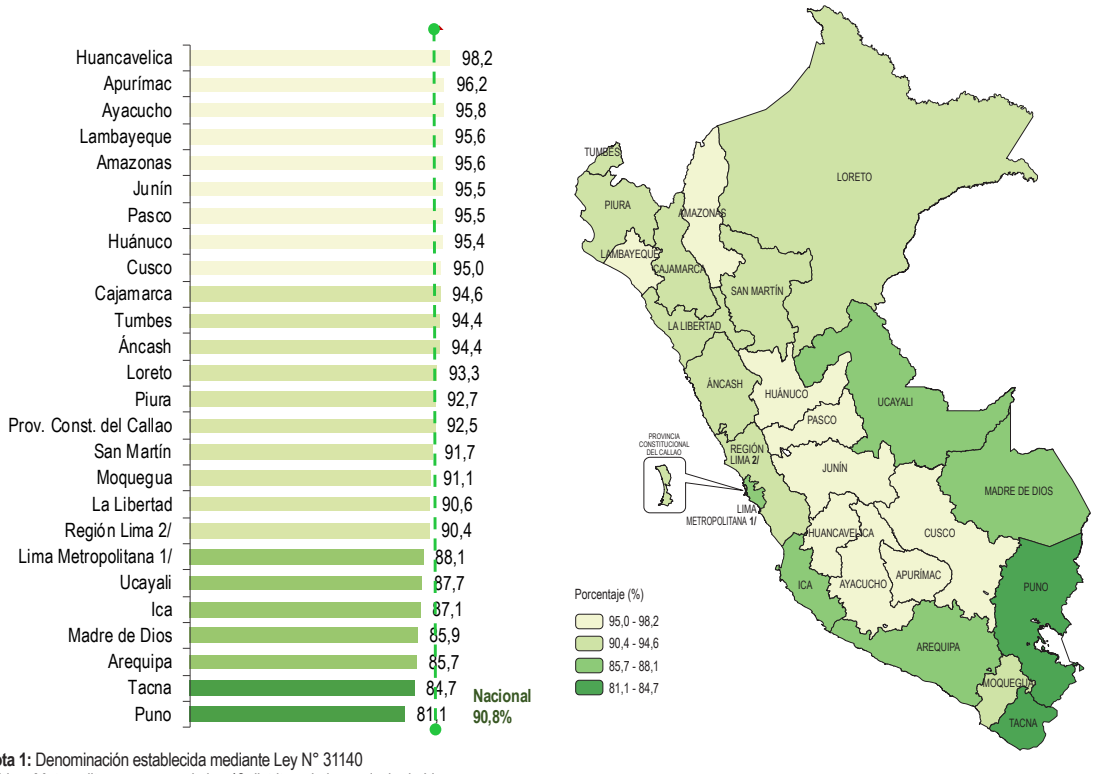

Nota 1: Denominación establecida mediante Ley N° 31140
1/ Lima Metropolitana, comprende los 43 distritos de la provincia de Lima.
2/ Región Lima, comprende las provincias de Barranca, Cajatambo, Canta, Cañete, Huaral, Huarochirí, Huaura, Oyón y Yauyos.
Fuente: Instituto Nacional de Estadística e Informática - Encuesta Nacional de Hogares (ENAHO), 2024.

3.8.1.e Perú: Población con Seguro Integral de Salud (SIS)

(Por miles de personas)

Para el año 2024, la población con Seguro Integral de Salud ascendió a 26 millones 303 mil personas, 2,4% más con relación al año anterior. Al compararlo con los años 2019 y 2015, estos incrementos ascendieron a 30,9% y 59,1%, respectivamente.

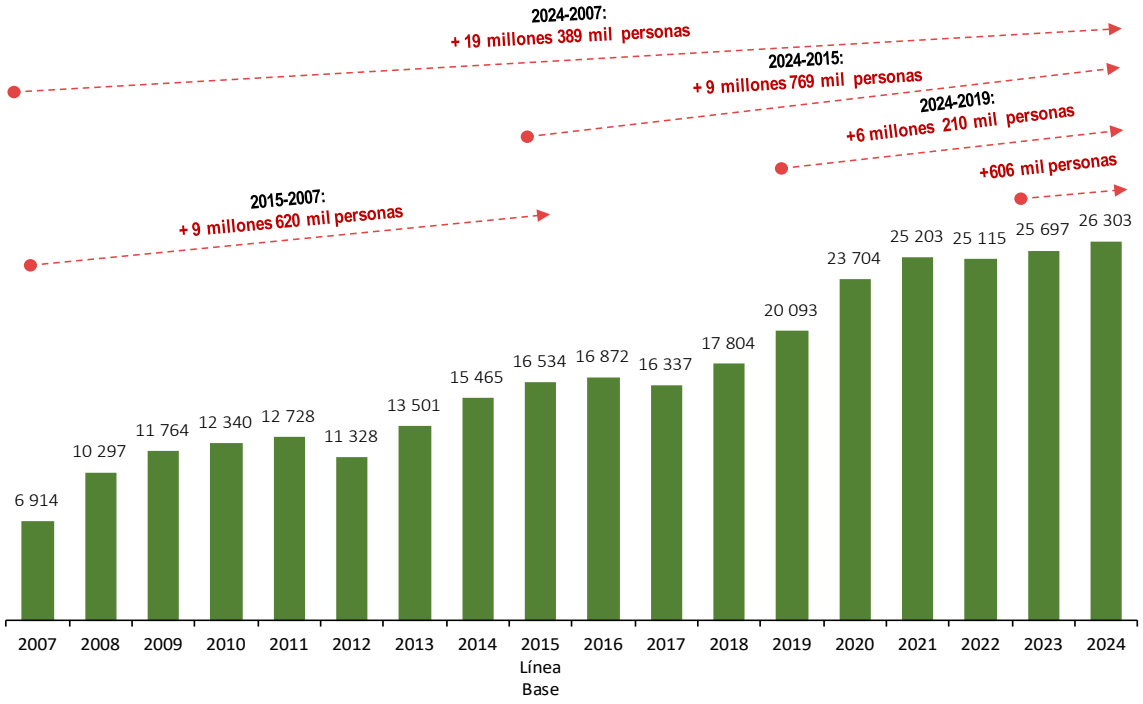

Fuente: Seguro Integral de Salud (SIS) - Base de Datos Central.

3.8.2 Perú: Proporción del gasto real promedio per cápita mensual asignado a salud.

(Porcentaje del total de gasto)

Al año 2024, el 8,3% del gasto real promedio per capital mensual fue destinado a salud, registrándose una disminución de 0,2 punto porcentual respecto al año anterior. En comparación con el año 2019 (año de prepandemia), se observó un incremento de 0,6 punto porcentual y con relación al año 2015 (año base de los ODS) el aumento fue de 1,1 puntos porcentuales.

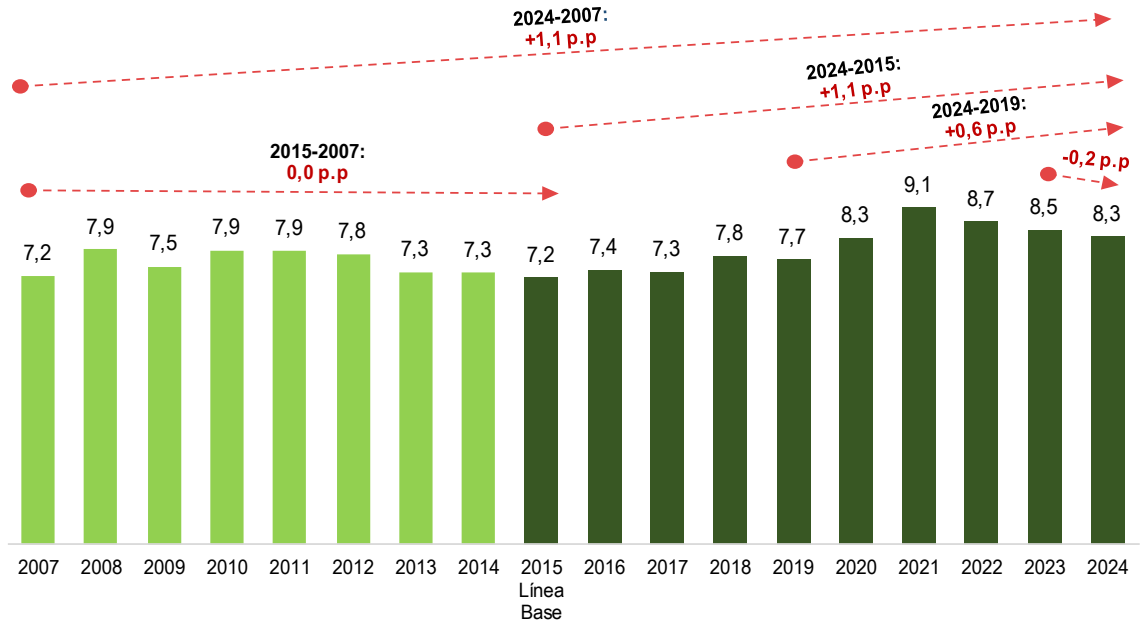

Nota: El indicador fue calculado a partir de los gastos reales per cápita mensual a precios de Lima Metropolitana del año 2024, motivo por el cual se actualizó toda la serie.
Fuente:Instituto Nacional de Estadística e Informática – Encuesta Nacional de Hogares (ENAHO).

3.8.2.a Perú: Proporción del gasto real promedio per cápita mensual asignado a salud, según ámbito geográfico

(Porcentaje)

En el año 2024, el gasto por persona en salud fue de 8,1% en Lima Metropolitana, lo que significó una disminución de 0,5 punto porcentual respecto al año anterior. En el resto urbano la proporción alcanzó 8,5%, mientras que en el área rural fue de 8,0%, registrándose incrementos de 0,1 y 0,2 punto porcentual, respectivamente. En general, los resultados se ubicaron por encima de los niveles observados en los años 2019 y 2015.

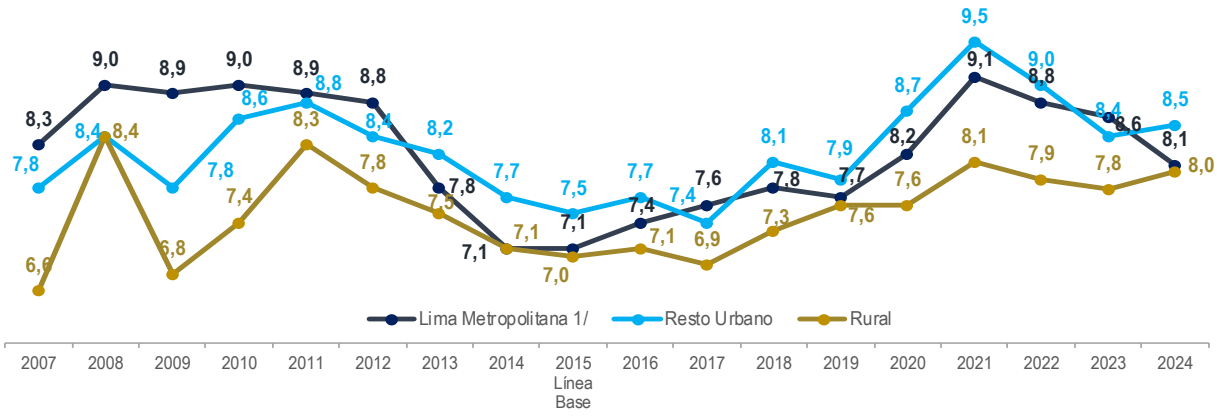

Nota: El indicador fue calculado a partir de los gastos reales per cápita mensual a precios de Lima Metropolitana del año 2024, motivo por el cual se actualizó toda la serie.
1/ Comprende la provincia de Lima y la Provincia Constitucional del Callao.
Fuente: Instituto Nacional de Estadística e Informática - Encuesta Nacional de Hogares (ENAHO).

Meta 3.a: Fortalecer la aplicación del Convenio Marco de la Organización Mundial de la Salud para el Control del Tabaco en todos los países, según proceda.

3.a.1 Perú: Proporción de personas de 15 y más años de edad que actualmente fuman cigarros

(Porcentaje)

En el año 2024, el 8,8% de la población de 15 y más años de edad declaró haber fumado cigarrillo en los últimos 30 días, lo que representó una disminución de 0,5 punto porcentual con relación al año anterior, 1,8 puntos porcentuales en comparación con el año 2019 (año de prepandemia) y, en 2,4 puntos porcentuales en relación con el año 2015 (año base de los ODS).

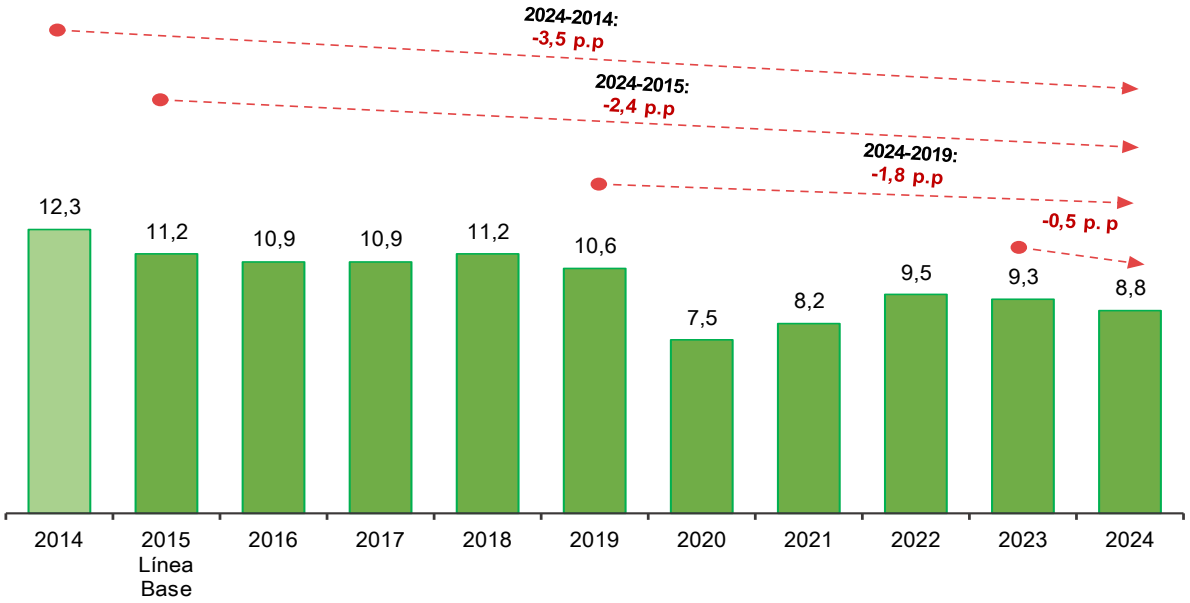

Fuente: Fuente: Instituto Nacional de Estadística e Informática - Encuesta Demográfica y de Salud Familiar (ENDES).

3.a.1.1 Perú: Edad promedio de inicio del hábito de fumar diariamente, según área de residencia

(Años)

En el año 2024, la edad promedio de inicio del hábito de fumar fue de 26 años de edad, valor similar al registrado en el área urbana (25 años); mientras que, en el área rural, esta práctica se inició en promedio a los 28 años de edad.

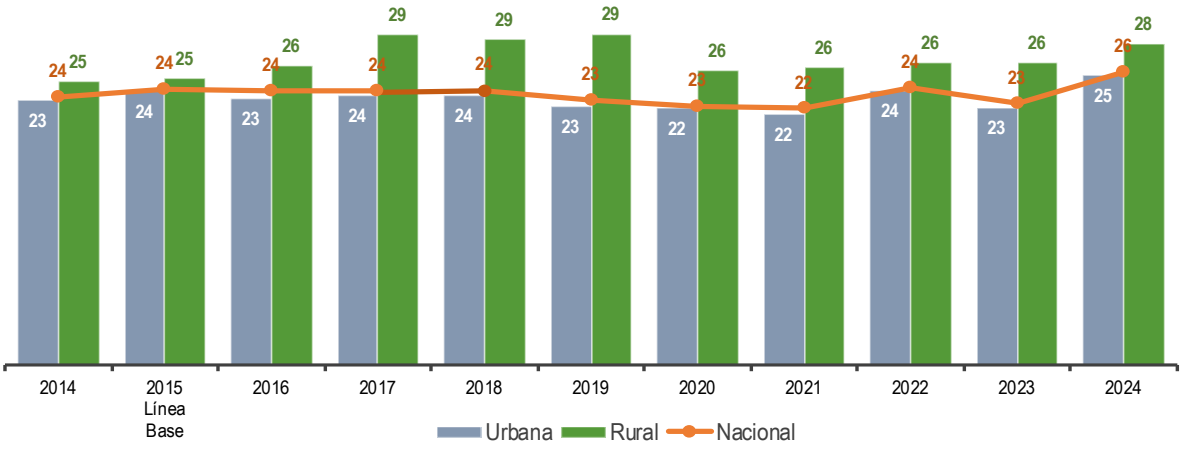

Fuente: Instituto Nacional de Estadística e Informática - Encuesta Demográfica y de Salud Familiar (ENDES).

Meta 3.b: Apoyar las actividades de investigación y desarrollo de vacunas y medicamentos contra las enfermedades transmisibles y no transmisibles que afectan primordialmente a los países en desarrollo y facilitar el acceso a medicamentos y vacunas esenciales asequibles de conformidad con la Declaración relativa al Acuerdo sobre los Aspectos de los Derechos de Propiedad Intelectual Relacionados con el Comercio y la Salud Pública, en la que se afirma el derecho de los países en desarrollo a utilizar al máximo las disposiciones del Acuerdo sobre los Aspectos de los Derechos de Propiedad Intelectual Relacionados con el Comercio respecto a la flexibilidad para proteger la salud pública y, en particular, proporcionar acceso a los medicamentos para todos.

3.b.1 Perú: Porcentaje de niñas y niños menores de 36 meses de edad que recibieron todas las vacunas

(Porcentaje)

En el año 2024, el 65,5% de niñas y niños menores de 36 meses de edad recibieron las vacunas esperadas para su edad, siendo ligeramente más alto en el área urbana (65,4%), en comparación con el área rural (63,9%). Al comparar los resultados nacionales 2024 - 2023, se observó un incremento de 2,8 puntos porcentuales, con el año 2019 (año de prepandemia) el aumento ascendió a 4,2 puntos porcentuales y, con el año 2015 (año base de los ODS) a 33,1 puntos porcentuales.

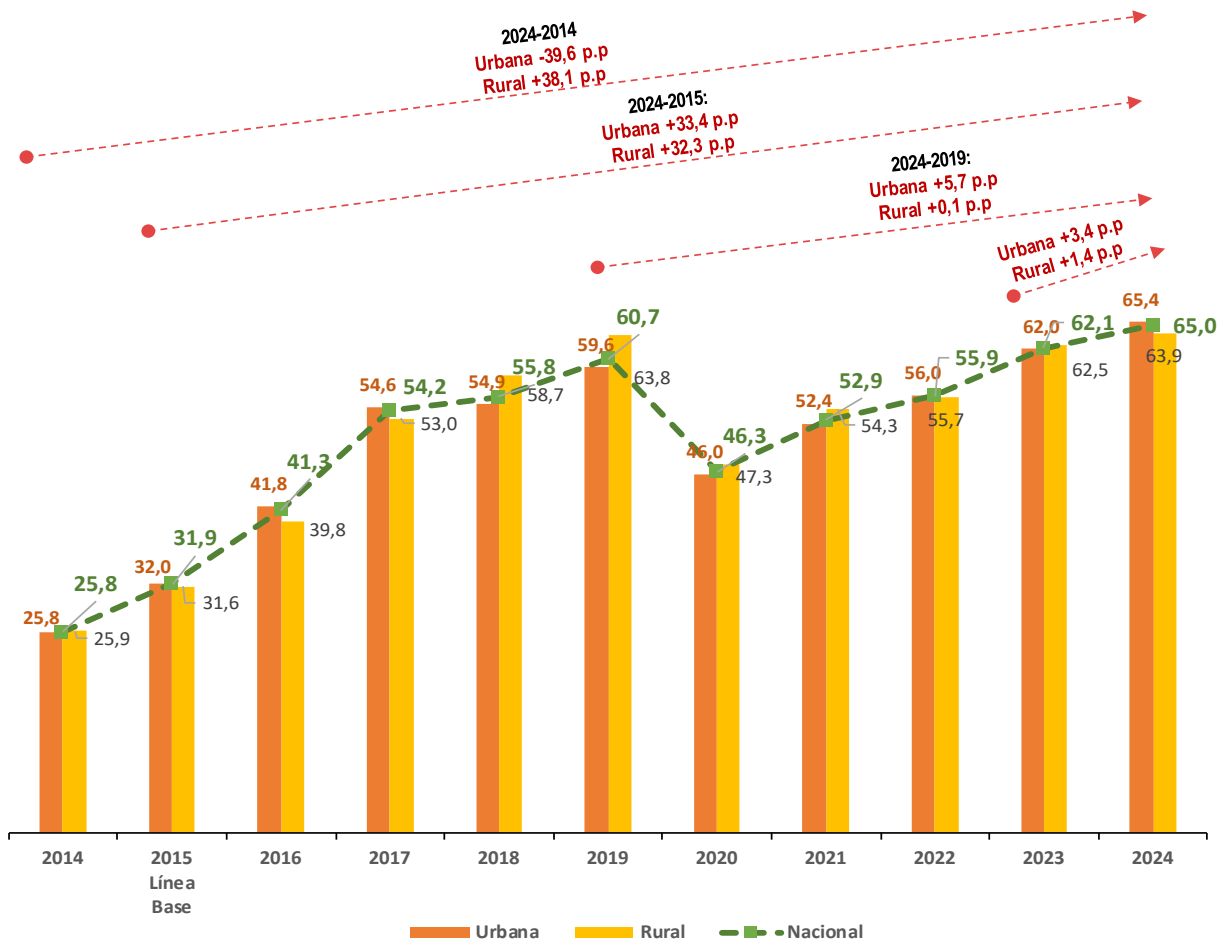

Nota 1: Vacunas de acuerdo a su edad incluye 1 dosis de BCG, 3 dosis de Pentavalente, 3 dosis de Polio, 2 dosis de Rotavirus, 3 dosis de Neumococo , 2 dosis de SPR, 1 dosis de refuerzo de DPT y 1 dosis de refuerzo de Polio; según el Esquema Nacional de Vacunación con Resolución Ministerial N°719-2018/MINSA, que aprueba la NTS N°141-MINSA/2018/DGIESP
Nota 2: Desde el año 2022, en adelante solo se publicará el indicador con la norma actual vigente
Fuente: Instituto Nacional de Estadística e Informática - Encuesta Demográfica y de Salud Familiar (ENDES).

3.b.1.a Perú: Porcentaje de niñas y niños menores de 36 meses de edad que recibieron todas las vacunas, según departamentos

(Porcentaje)

En el año 2024, en cinco departamentos se tuvo una mayor proporción de niños menores de 36 meses de edad con vacunas completas fueron Piura (76,3%), Huánuco (75,9%), Apurímac y Región Lima (73,9%) y Ancash (73,7%). En el otro extremo, los menores niveles de vacunación se registraron en los departamentos de Ica (58,3%), Cajamarca (57,8%), Madre de Dios (57,4%), Loreto (54,4%) y Puno (51,0%).

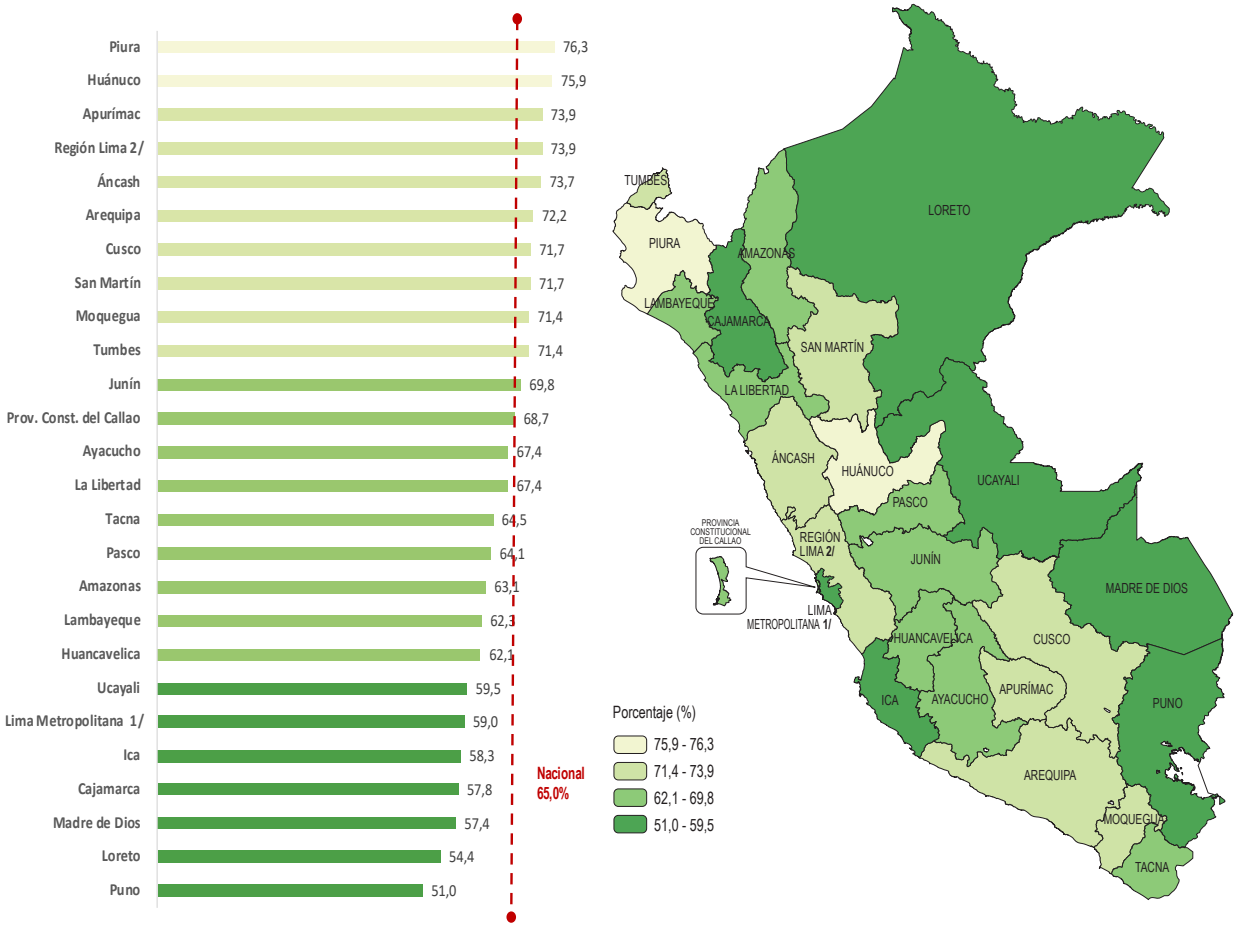

Nota 1: Vacunas de acuerdo a su edad incluye 1 dosis de BCG, 3 dosis de Pentavalente, 3 dosis de Polio, 2 dosis de Rotavirus, 3 dosis de Neumococo, 2 dosis de SPR, 1 dosis de refuerzo de DPT y 1 dosis de refuerzo de Polio; según el Esquema Nacional de Vacunación con Resolución Ministerial N°719-2018/MINSA, que aprueba la NTS N°141-MINSA/2018/DGIESP.
Nota 2: Denominación establecida mediante Ley N° 31140.
1/ Lima Metropolitana, comprende los 43 distritos de la provincia de Lima.
2/ Región Lima, comprende las provincias de Barranca, Cajatambo, Canta, Cañete, Huaral, Huarochirí, Huaura, Oyón y Yauyos.
Fuente: Instituto Nacional de Estadística e Informática - Encuesta Demográfica y de Salud Familiar (ENDES), 2023.

Meta 3.c: Aumentar considerablemente la financiación de la salud y la contratación, el perfeccionamiento, la capacitación y la retención del personal sanitario en los países en desarrollo, especialmente en los países menos adelantados y los pequeños Estados insulares en desarrollo.

3.c.1.a Perú: Número de médicos colegiados por cada 10 000 habitantes

(Por cada 10 000 habitantes)

Al año 2024, el Perú contó con 29 médicos por cada 10 000 habitantes, lo que implicó un incremento de un médico por cada 10 000 habitantes con respecto al año anterior, y al compararlo con los años 2019 (año de prepandemia) y 2015 (año base de los ODS) la diferencia ascendió respectivamente en 3 y 6 médicos por cada 10 000 habitantes, respectivamente.

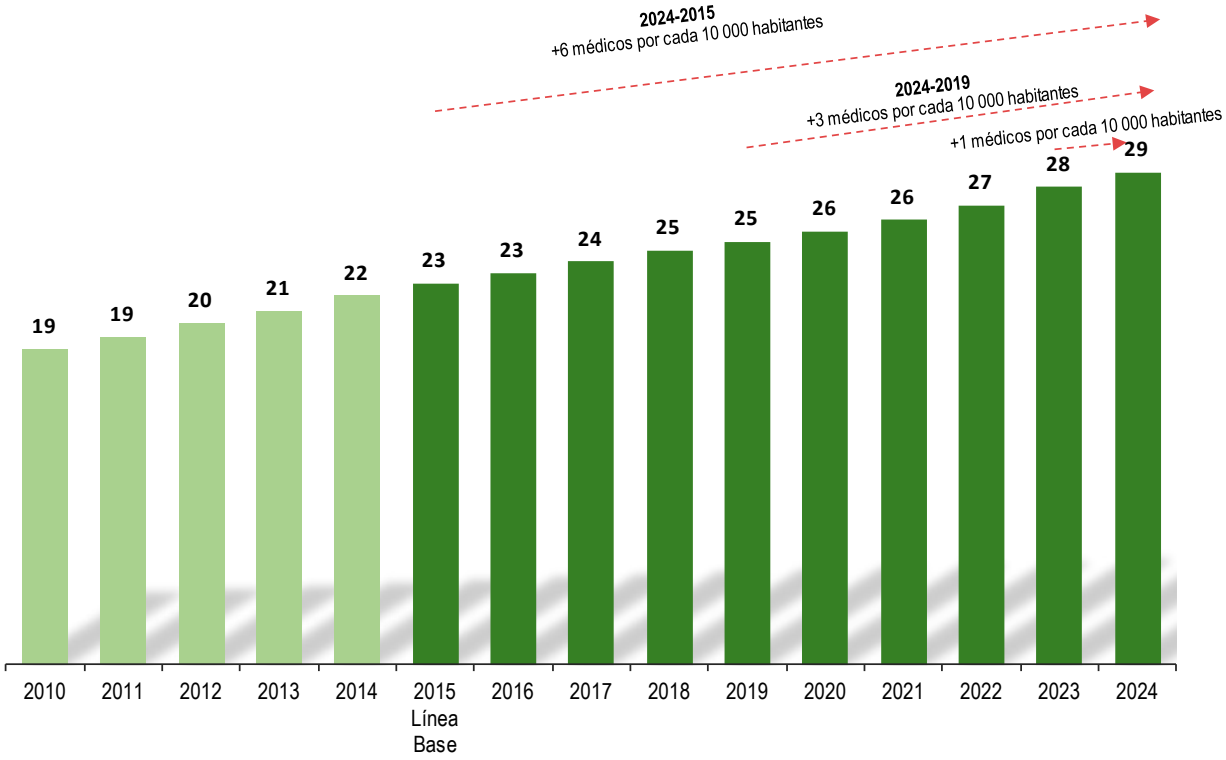

Fuente: Colegio Médico del Perú.
Elaboración: Instituto Nacional de Estadística e Informática.

3.c.1.b Perú: Número de enfermeros colegiados por cada 10 000 habitantes

(Por cada 10 000 habitantes)

Al año 2024, el Perú contó con 34 enfermeros por cada 10 000 habitantes, 1 enfermero más por cada 10 000 habitantes que en el año 2023. Al compararlo con el año 2019 (año de prepandemia) se tuvo 5 enfermeros más por cada 10 000 habitantes y con el año 2015 (año base de los ODS) 8 enfermeros por cada 10 000 habitantes.

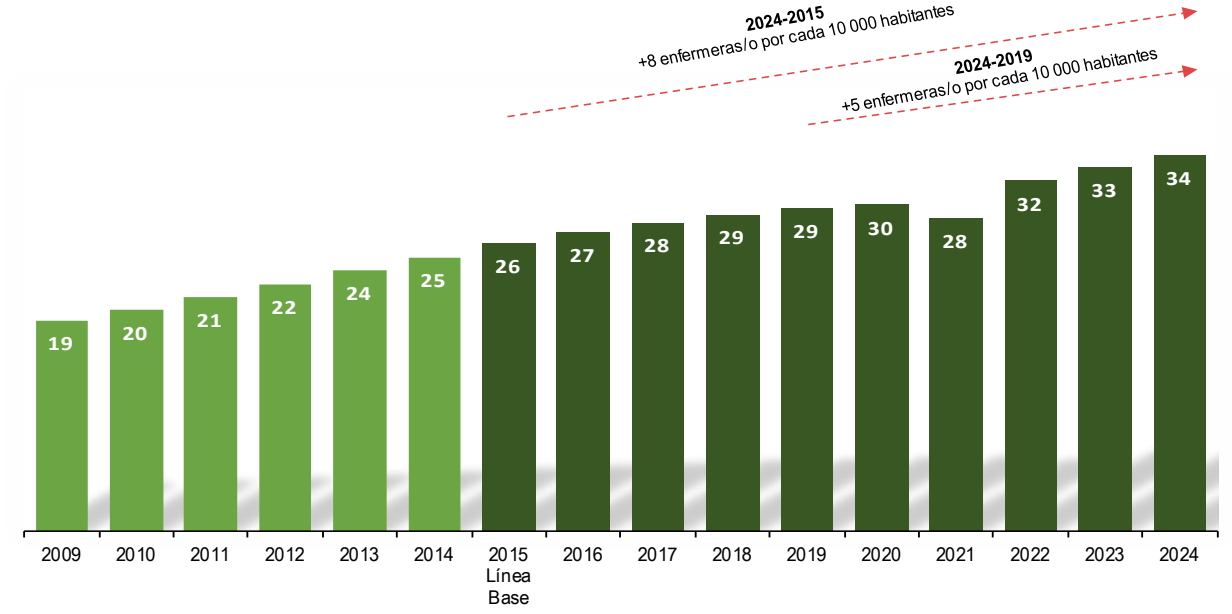

Fuente: Colegio de Enfermeros del Perú.
Elaboración: Instituto Nacional de Estadística e Informática.

3.c.1.c Perú: Número de obstetras colegiadas por cada 10 000 mujeres

(Por cada 10 000 habitantes)

En el año 2021, la cifra de obstetras fue de 24 obstetras por cada 10 000 mujeres, manteniéndose en esta proporción desde el año 2019. Al compararlo con el año 2015 implicó un incrementó de 4 obstetras colegiadas por cada 10 000 mujeres.

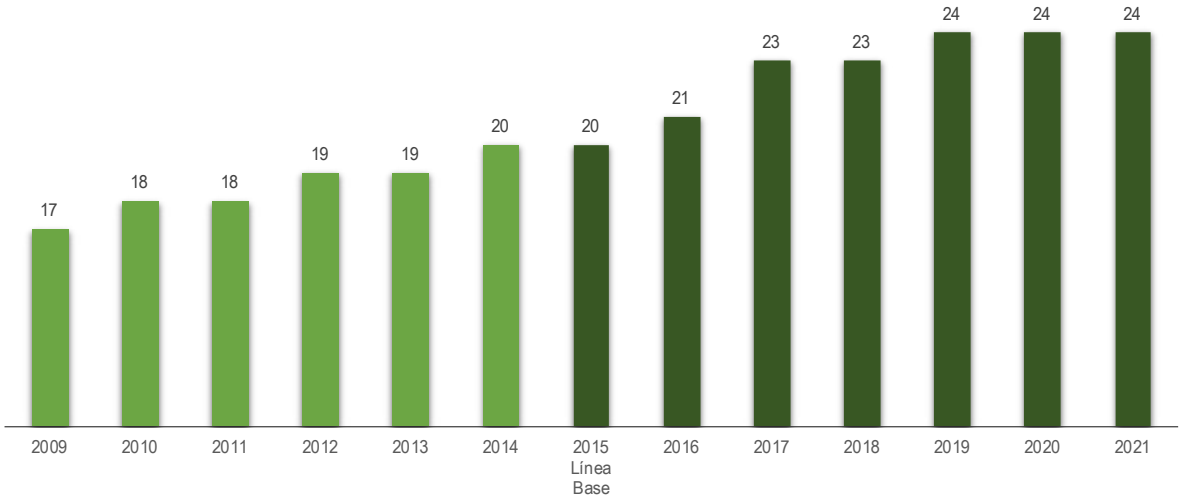

Fuente: Colegio de Obstetras del Perú.
Elaboración: Instituto Nacional de Estadística e Informática.

3.c.1.d Perú: Número de psicólogos colegiados por cada 100 000 habitantes

(Por cada 100 000 habitantes)

Al año 2024, el Perú contó con 21 psicólogos colegiados por cada 100 000 habitantes, aumentando en 5 psicólogos por cada 100 mil habitantes con relación al año anterior. Al compararlo con el año 2015 (año base de los ODS) se incrementó en 13 psicólogos por cada 100 000 habitantes.

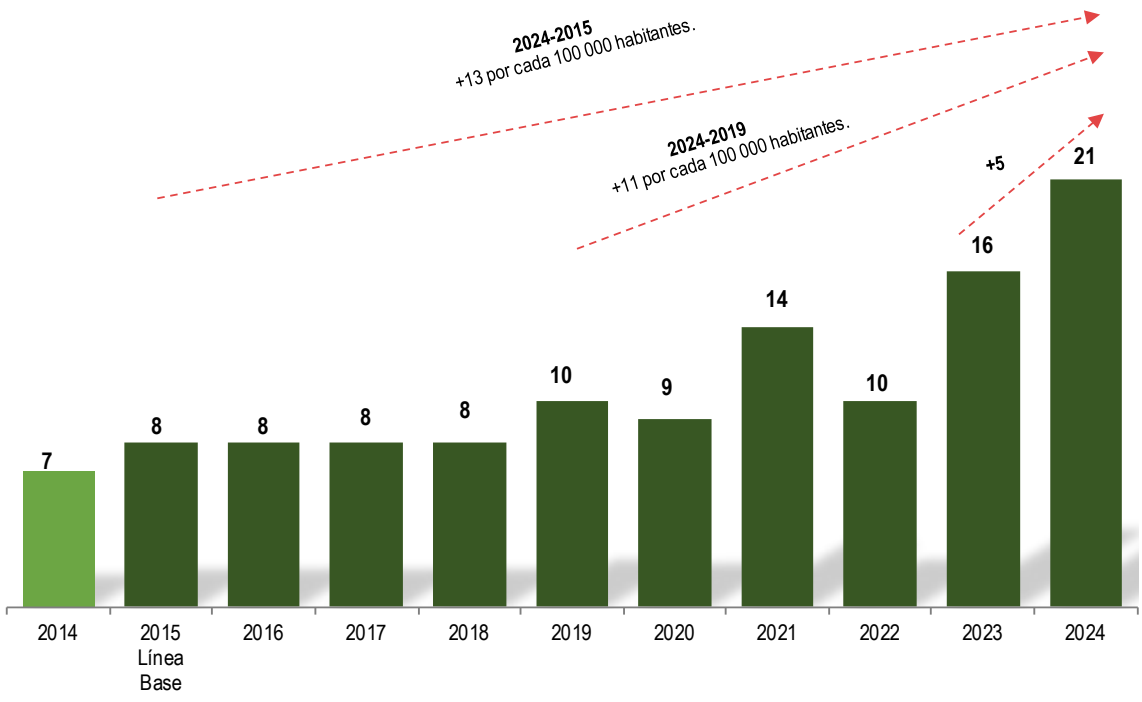

Fuente: Colegio de Psicólogos del Perú.
Elaboración: Instituto Nacional de Estadística e Informática.

OBJETIVO

4

Garantizar una educación inclusiva y equitativa de calidad y promover oportunidades de aprendizaje permanente para todos

El Objetivo 4 se enfoca en el acceso equitativo e inclusivo a una educación universal de calidad, en los diferentes niveles educativos, con el objetivo de mejorar la vida de las personas, contribuir a la reducción de la pobreza y la desigualdad y, favorecer al desarrollo de sociedades saludables, sostenibles, tolerantes y pacíficas.

Meta 4.1: De aquí a 2030, asegurar que todas las niñas y todos los niños terminen la enseñanza primaria y secundaria, que ha de ser gratuita, equitativa y de calidad y producir resultados de aprendizaje pertinentes y efectivos.

4.1.1 Perú: Proporción de estudiantes de segundo grado de primaria con nivel satisfactorio en Comprensión de Lectura y en Razonamiento Matemático

(Porcentaje del total de evaluados)

En el año 2023, el 36,6% de estudiantes del segundo grado de primaria obtuvieron nivel satisfactorio en comprensión lectora, al compararlo con los años 2022 y 2019 (año de prepandemia) significó una caída de 1,0 punto porcentual en relación a cada año; mientras que, respecto al año 2015 (año base de los ODS) la reducción fue de 13,2 puntos porcentuales. En el caso de razonamiento matemático, el 11,2% de los estudiantes de este grado obtuvieron el nivel satisfactorio, estando por debajo de los resultados obtenidos en los años anteriores, como fue el caso de los años 2019 (17,0%) y 2015 (26,6%), cuyas caídas fueron de 5,8 y 15,4 puntos porcentuales, respectivamente.

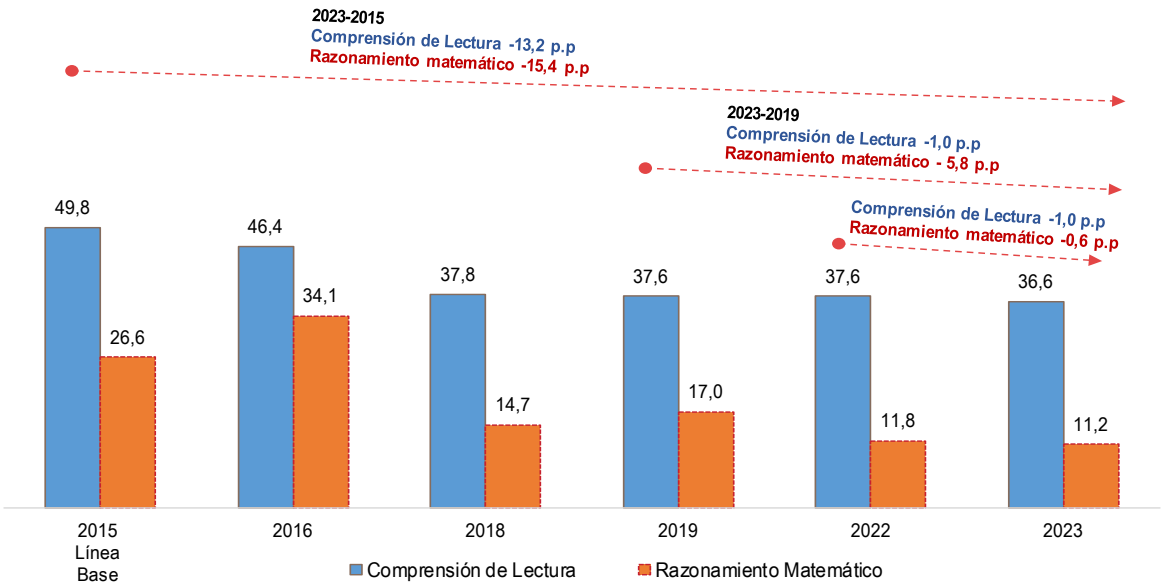

Nota 1: Nivel satisfactorio significa que el estudiante logró los aprendizajes esperados para el grado y está listo para seguir aprendiendo.
Nota 2: Los porcentajes son respecto del total de evaluados.
Nota 3: En el año 2017, la Evaluación Censal de Estudiantes fue suspendida de manera excepcional y extraordinaria solo por este año como consecuencia del fenómeno El Niño Costero y la huelga docente.
Nota 4: En los años 2020 - 2021, teniendo en cuenta las consideraciones de emergencia sanitaria que atravesó el país y que las clases escolares se desarrollaron bajo la modalidad de educación a distancia, la Unidad de Medición de la Calidad de los Aprendizajes del MINEDU, señala que no se llevó a cabo la Evaluación Censal de Estudiantes en esos años.
Nota 5: En el año 2024, no se realizó la Evaluación Nacional de Logros de Aprendizaje para los estudiantes de segundo grado primaria.
Fuente: Ministerio de Educación - Evaluación Nacional de Logros de Aprendizaje (ENLA).

4.1.1.a Perú: Proporción de estudiantes de cuarto grado de educación primaria con nivel satisfactorio en Comprensión de Lectura, según sexo

(Porcentaje del total de evaluados)

Según sexo, en el año 2024, en el país, el 33,5% de las niñas de cuarto grado de primaria alcanzaron el nivel satisfactorio en comprensión lectora; en comparación con sus pares, los niños 32,1%. Entre ellos, la brecha en educación fue de 1,4 puntos porcentuales a favor de las niñas.

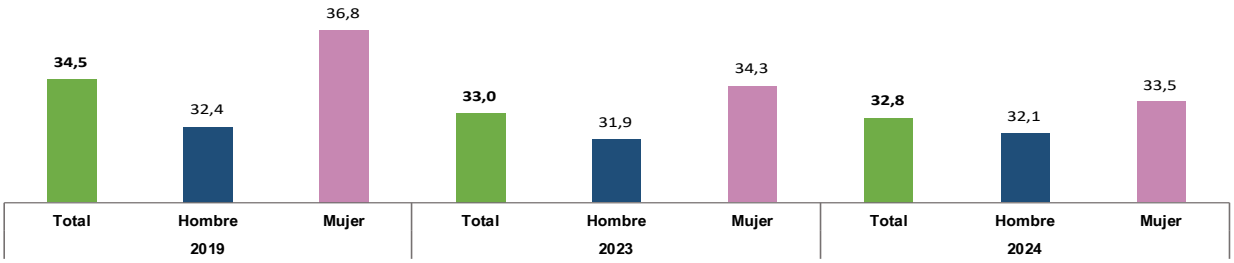

Nota 1: Nivel satisfactorio significa que el estudiante logró los aprendizajes esperados para el grado y está listo para seguir aprendiendo.
Nota 2: Los porcentajes son respecto del total de evaluados.
Nota 3: En el año 2017, la Evaluación Censal de Estudiantes fue suspendida de manera excepcional y extraordinaria solo por este año como consecuencia del fenómeno El Niño Costero y la huelga docente.
Nota 4: En los años 2020 - 2021, teniendo en cuenta las consideraciones de emergencia sanitaria que atravesó el país y que las clases escolares se desarrollaron bajo la modalidad de educación a distancia, la Unidad de Medición de la Calidad de los Aprendizajes del MINEDU, señala que no se llevó a cabo la Evaluación Censal de Estudiantes en esos años.
Fuente: Ministerio de Educación - Evaluación Nacional de Logros de Aprendizaje (ENLA).

4.1.1.b Perú: Proporción de estudiantes de cuarto grado de educación primaria con nivel satisfactorio en Comprensión de Lectura, según departamento

(Porcentaje del total de evaluados)

Según departamentos, Moquegua (50,6%) y Tacna (50,1%) fueron los que obtuvieron la mayor proporción de estudiantes de cuarto grado de educación primaria con nivel satisfactorio en comprensión lectora. En el otro extremo, se encontraron los departamentos de Tumbes, Madre de Dios, San Martín y Loreto, con menos del 20%, en el año 2024.

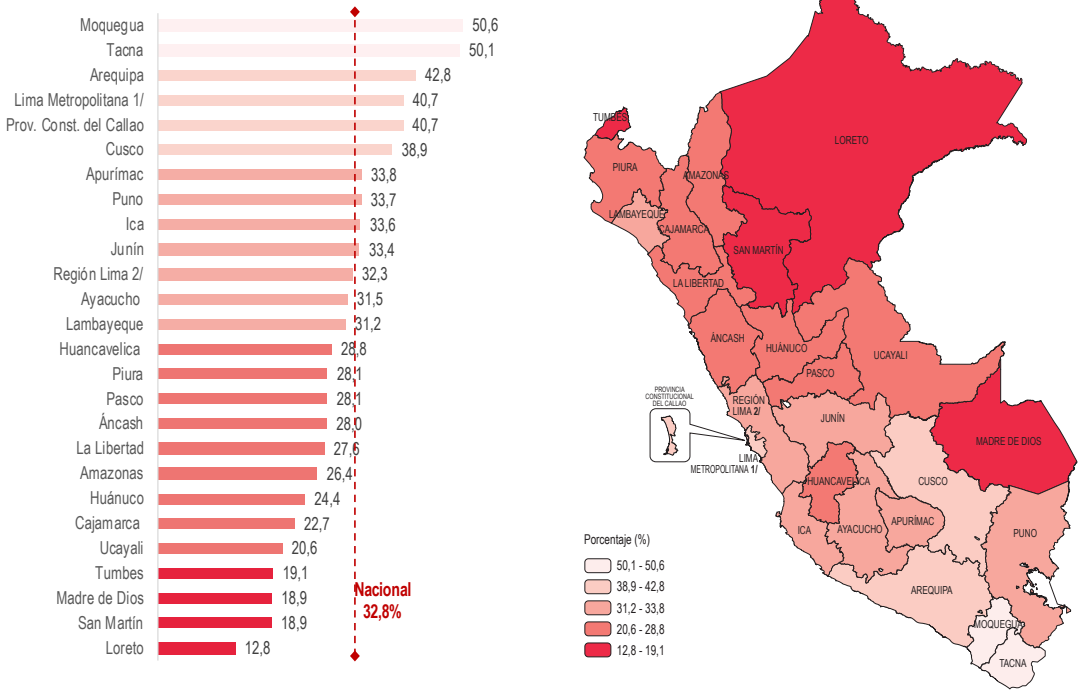

Nota 1: Nivel Satisfactorio significa que el estudiante logró los aprendizajes esperados para el grado y está listo para seguir aprendiendo.
Nota 2: Los porcentajes son respecto del total de evaluados.
Nota 3: Denominación establecida mediante Ley N° 31140.
1/ Lima Metropolitana, comprende los 43 distritos de la provincia de Lima.
2/ Región Lima, comprende las provincias de Barranca, Cajatambo, Canta, Cañete, Huaral, Huarochirí, Huaura, Oyón y Yauyos.
Fuente: Ministerio de Educación. Evaluación Nacional de Logros de Aprendizaje (ENLA), 2024.

4.1.1.c Perú: Proporción de estudiantes de cuarto grado de educación primaria con nivel satisfactorio en Razonamiento Matemático, según sexo

(Porcentaje del total de evaluados)

En el año 2024, según sexo, los niños de cuarto grado de primaria (33,8%) lograron obtener una mayor proporción con nivel satisfactorio en razonamiento matemático; en comparación de las niñas (25,2%), la diferencia entre ellos fue de 8,6 puntos porcentuales a favor de los niños. Al comparar los resultados del año 2024 con el año 2019 se observó una caída de 4,5 puntos porcentuales a nivel nacional.

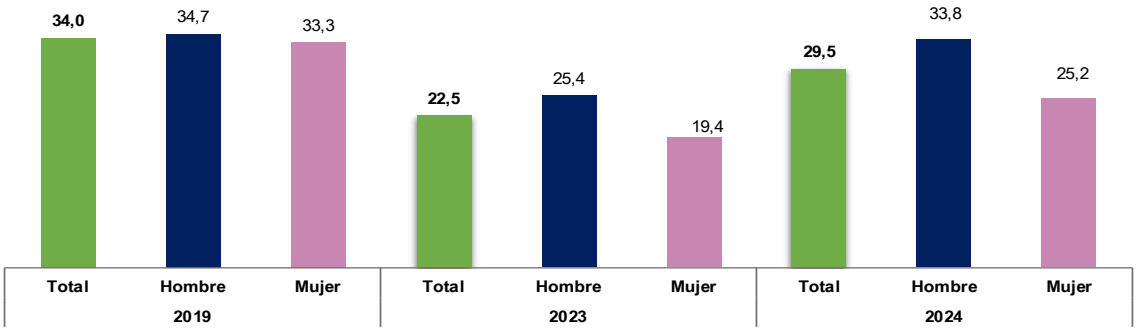

Nota 1: Nivel satisfactorio significa que el estudiante logró los aprendizajes esperados para el grado y está listo para seguir aprendiendo.
Nota 2: Los porcentajes son respecto del total de evaluados.
Nota 3: En el año 2017, la Evaluación Censal de Estudiantes fue suspendida de manera excepcional y extraordinaria solo por este año como consecuencia del fenómeno El Niño Costero y la huelga docente.
Nota 4: En los años 2020 - 2021, teniendo en cuenta las consideraciones de emergencia sanitaria que atravesó el país y que las clases escolares se desarrollaron bajo la modalidad de educación a distancia, la Unidad de Medición de la Calidad de los Aprendizajes del MINEDU, señala que no se llevó a cabo la Evaluación Censal de Estudiantes en esos años.
Fuente: Ministerio de Educación - Evaluación Nacional de Logros de Aprendizaje (ENLA).

4.1.1.d Perú: Proporción de estudiantes de cuarto grado de educación primaria con nivel satisfactorio en Razonamiento Matemático, según departamento

(Porcentaje del total de evaluados)

Según departamento, los estudiantes de cuarto grado de primaria de Tacna (57,3%) y Moquegua (53,9%) alcanzaron los mayores porcentajes de nivel satisfactorio en razonamiento matemático. En cambio, en Loreto (6,3%), Ucayali (13,4%) y Tumbes (14,1%) se ubicaron como los departamentos con menor proporción de alumnos con nivel satisfactorio en este aprendizaje, en el año 2024.

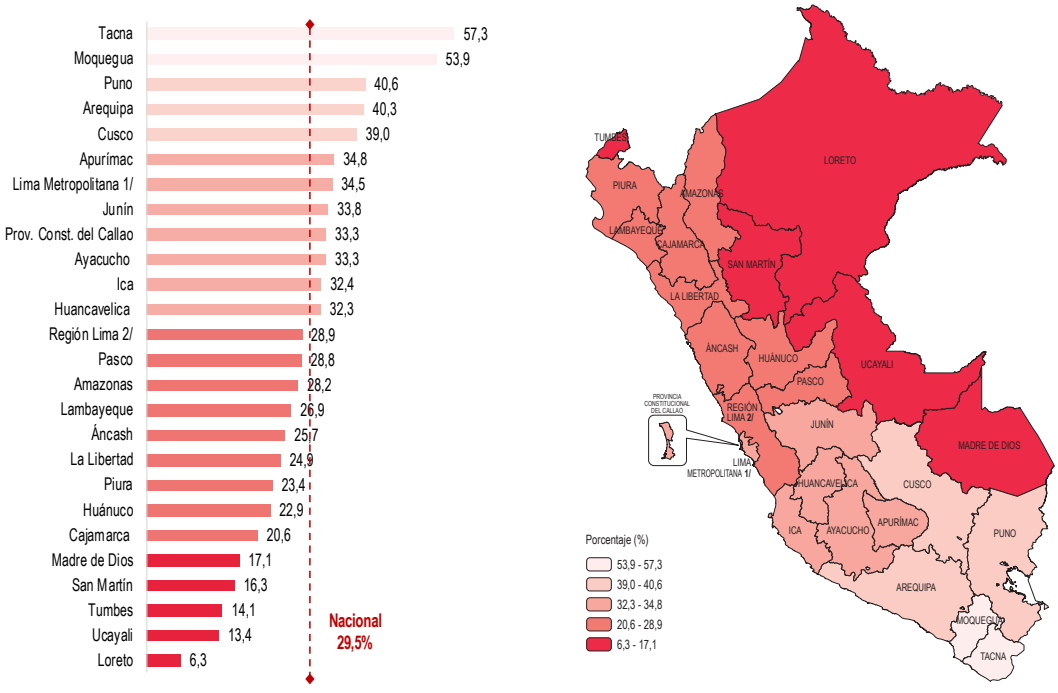

Nota 1: : Nivel Satisfactorio significa que el estudiante logró los aprendizajes esperados para el grado y está listo para seguir aprendiendo.
Nota 2: Los porcentajes son respecto del total de evaluados.
Nota 3: Denominación establecida mediante Ley N° 31140.
1/ Lima Metropolitana, comprende los 43 distritos de la provincia de Lima.
2/ Región Lima, comprende las provincias de Barranca, Cajatambo, Canta, Cañete, Huaral, Huarochirí, Huaura, Oyón y Yauyos.
Fuente: Ministerio de Educación - Evaluación Nacional de Logros de Aprendizaje (ENLA), 2024.

4.1.1.e Perú: Proporción de estudiantes de segundo grado de secundaria con nivel satisfactorio en Comprensión de Lectura y en Razonamiento Matemático

(Porcentaje del total de evaluados)

En el año 2023, el 18,4% de los alumnos de segundo grado de secundaria lograron el nivel satisfactorio en comprensión lectora, lo que implicó una caída de 0,7 punto porcentual con el año 2022; mientras que, se incrementó al compararlo con los años 2019 y 2015. En razonamiento matemático, el 11,3% de estos estudiantes obtuvieron el nivel satisfactorio en este aprendizaje, que implicó un descenso de 1,4 puntos porcentuales al comparar con el año 2022; mientras que, se incrementó en 1,8 puntos porcentuales con relación al año 2015.

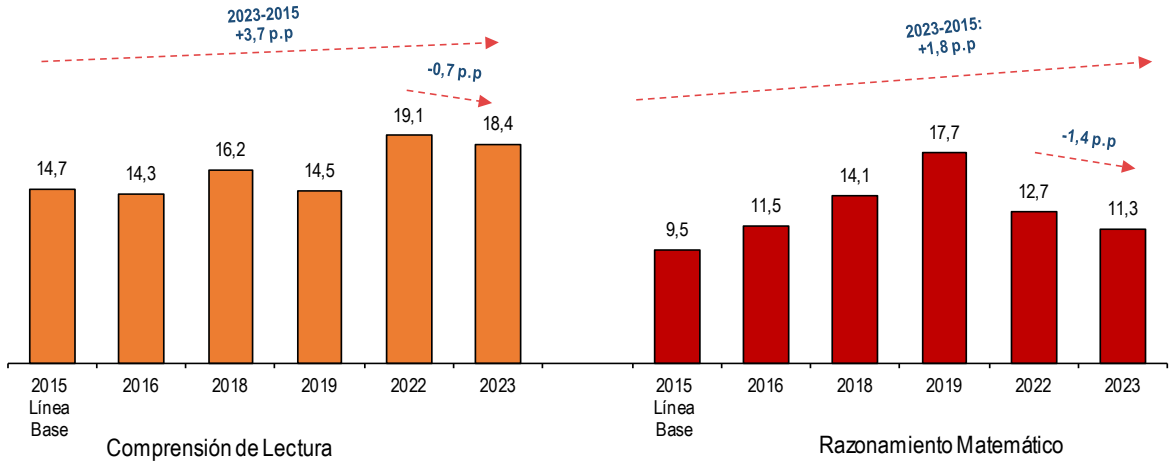

Nota 1: Nivel Satisfactorio significa que el estudiante logró los aprendizajes esperados para el grado y está listo para seguir aprendiendo.
Nota 2: Los porcentajes son respecto del total de evaluados.
Nota 3: En el año 2017, la Evaluación Censal de Estudiantes fue suspendida de manera excepcional y extraordinaria solo por este año como consecuencia del fenómeno El Niño Costero y la huelga docente.
Nota 4: En los años 2020 - 2021, teniendo en cuenta las consideraciones de emergencia sanitaria que atravesó el país y que las clases escolares se desarrollaron bajo la modalidad de educación a distancia, la Unidad de Medición de la Calidad de los Aprendizajes del MINEDU, señala que no se llevó a cabo la Evaluación Censal de Estudiantes en esos años. Asimismo, el sector índico que para el año 2024 no se evaluó al segundo grado de secundaria en las áreas de Matemática y Comunicación (Lectura).
Fuente: Ministerio de Educación - Evaluación Nacional de Logros de Aprendizaje (ENLA).

4.1.1.f Perú: Proporción de estudiantes de segundo grado de secundaria con nivel satisfactorio en Comprensión de Lectura y en Razonamiento Matemático, según sexo

(Porcentaje del total de evaluados)

En el año 2023, la proporción de los adolescentes que alcanzaron el nivel satisfactorio en razonamiento matemático (14,1%) fue mayor al obtenido por las adolescentes (8,5%). En el caso de comprensión lectora, fueron las alumnas (19,6%) las que obtuvieron mejores resultados en la prueba, en comparación con los alumnos (17,3%). Tendencia que se mantiene a lo largo del periodo.

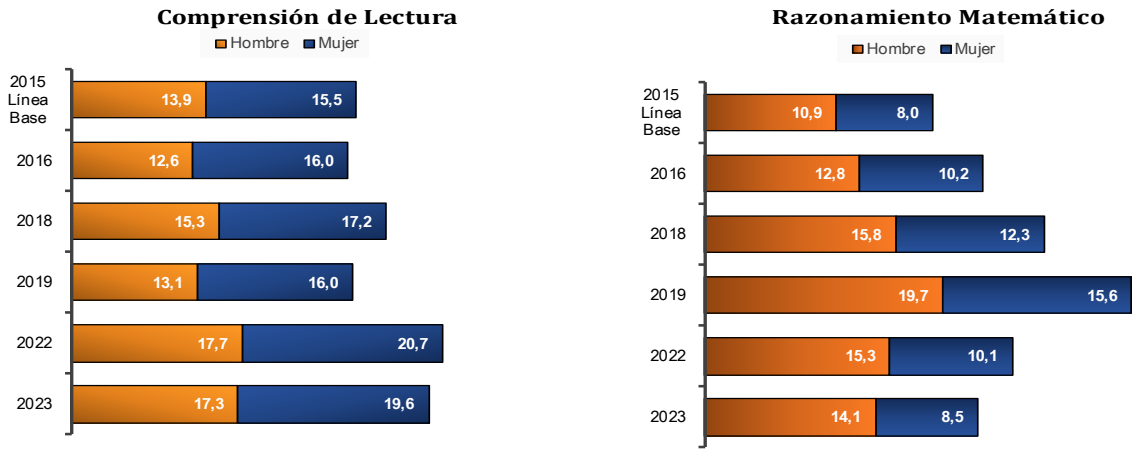

Nota 1: Nivel Satisfactorio significa que el estudiante logró los aprendizajes esperados para el grado y está listo para seguir aprendiendo.
Nota 2: Los porcentajes son respecto del total de evaluados.
Nota 3: En el año 2017, la Evaluación Censal de Estudiantes fue suspendida de manera excepcional y extraordinaria solo por este año como consecuencia del fenómeno El Niño Costero y la huelga docente.
Nota 4: En los años 2020 - 2021, teniendo en cuenta las consideraciones de emergencia sanitaria que atravesó el país y que las clases escolares se desarrollaron bajo la modalidad de educación a distancia, la Unidad de Medición de la Calidad de los Aprendizajes del MINEDU, señala que no se llevó a cabo la Evaluación Censal de Estudiantes en esos años.
Fuente: Ministerio de Educación - Evaluación Nacional de Logros de Aprendizaje (ENLA).

4.1.1.g Perú: Proporción de estudiantes de segundo grado de secundaria con nivel satisfactorio en Comprensión de Lectura, según departamento

(Porcentaje del total de evaluados)

Según departamentos, los estudiantes de segundo grado de secundaria de Tacna (33,3%), Moquegua (32,1%), Arequipa (29,7%), Lima Metropolitana (26,2%) y la Provincia Constitucional del Callao (22,0%) alcanzaron los mayores porcentajes del nivel satisfactorio en comprensión lectora. En cambio, Madre de Dios (9,9%), Tumbes y Ucayali (9,5%, en cada caso), Cajamarca (9,2%), San Martín (9,0%) y Loreto (5,3%) registraron las tasas más bajas, en el año 2023.

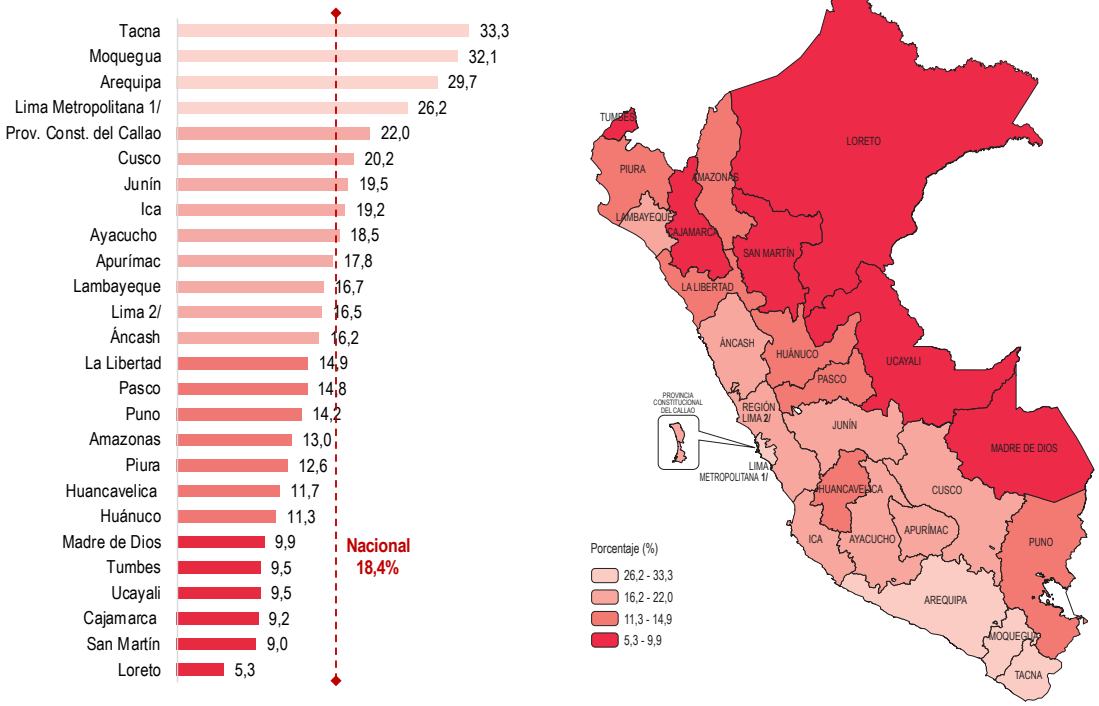

Nota 1: Nivel Satisfactorio significa que el estudiante logró los aprendizajes esperados para el grado y está listo para seguir aprendiendo.
Nota 2: Los porcentajes son respecto del total de evaluados.
Nota 3: Denominación establecida mediante Ley N° 31140.
1/ Lima Metropolitana, comprende los 43 distritos de la provincia de Lima.
2/ Región Lima, comprende las provincias de Barranca, Cajatambo, Canta, Cañete, Huaral, Huarochirí, Huaura, Oyón y Yauyos.
Fuente: Ministerio de Educación - Evaluación Nacional de Logros de Aprendizaje (ENLA).

4.1.1.h Perú: Proporción de estudiantes de segundo grado de secundaria con nivel satisfactorio en Razonamiento Matemático, según departamento

(Porcentaje del total de evaluados)

Según departamentos, los estudiantes de segundo grado de secundaria con alto nivel satisfactorio en razonamiento matemático se encontraron en Tacna (27,4%), Moquegua (25,7%) y Arequipa (20,7%); en cambio, los porcentajes más bajos de alumnos con nivel satisfactorio en este aprendizaje se ubicaron en Piura (6,0%), Madre de Dios (5,9%), San Martín y Cajamarca (cada uno con 5,0%), Ucayali (4,7%), Tumbes (4,3%), y Loreto (1,8%).

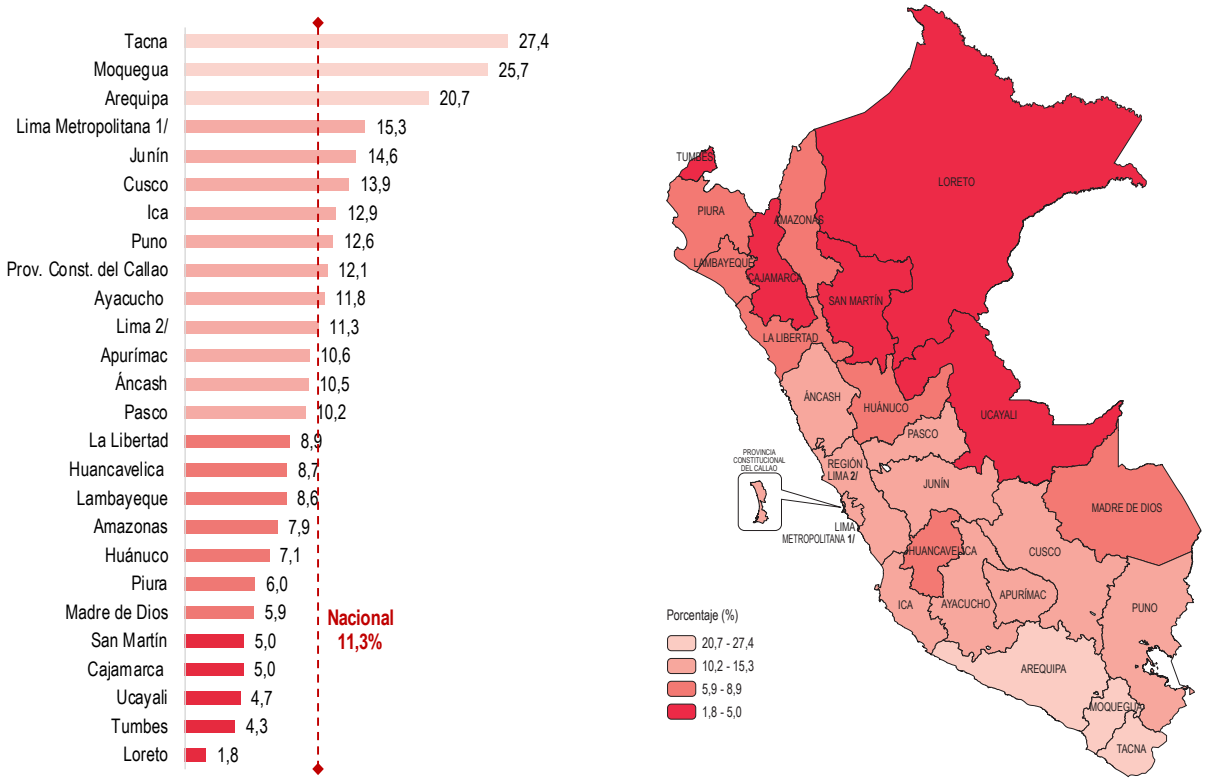

Nota 1: Nivel Satisfactorio significa que el estudiante logró los aprendizajes esperados para el grado y está listo para seguir aprendiendo.
Nota 2: Los porcentajes son respecto del total de evaluados.
Nota 3: Denominación establecida mediante Ley N° 31140.
1/ Lima Metropolitana, comprende los 43 distritos de la provincia de Lima.
2/ Región Lima, comprende las provincias de Barranca, Cajatambo, Canta, Cañete, Huaral, Huarochirí, Huaura, Oyón y Yauyos.
Fuente: Ministerio de Educación. Evaluación Nacional de Logros de Aprendizaje (ENLA).

Meta 4.2: De aquí a 2030, asegurar que todas las niñas y todos los niños tengan acceso a servicios de atención y desarrollo en la primera infancia y educación preescolar de calidad, a fin de que estén preparados para la enseñanza primaria.

4.2.1 Perú: Proporción de niños menores cuyo desarrollo es adecuado en cuanto a la salud, el aprendizaje y el desarrollo socioemocional

(Porcentaje)

Este indicador propuesto por los Objetivos de Desarrollo Sostenible se estima considerando tres campos de medición: salud, aprendizaje y bienestar psicosocial en niñas y niños de 2 a 5 años. En el Perú, se ha utilizado los indicadores de desarrollo infantil temprano (DIT) de la ENDES como fuente de información, los cuales se reportan desde el año 2018.

Para el año 2024, estos indicadores presentaron un desempeño heterogéneo, siendo los indicadores de salud los más rezagados, como fue el caso de desnutrición crónica en menores de 5 años (12,1%) y la prevalencia de anemia en niños de 6 a 59 meses (33,7%); mientras que, el indicador de educación presentó un mejor desempeño por medio de la tasa de asistencia a educación inicial de 3 a 5 años de edad con 81,8%.

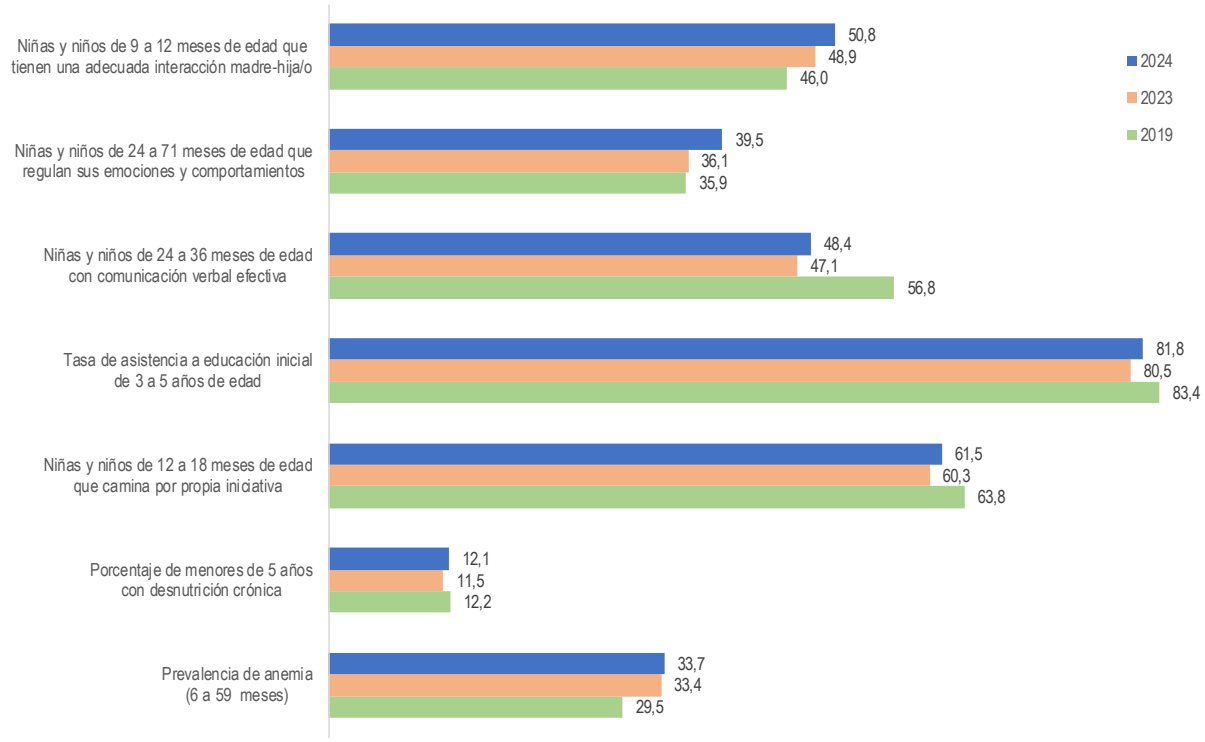

Fuente: Instituto Nacional de Estadística e Informática - Encuesta Demográfica y de Salud Familiar (ENDES) y Encuesta Nacional de Hogares (ENAHO), 2024.

4.2.2 Perú: Tasa de participación en el aprendizaje organizado (un año antes de la edad oficial de ingreso en la enseñanza primaria)

(Porcentaje)

La tasa de participación en el aprendizaje organizado (un año antes de la edad oficial de ingreso en la enseñanza primaria) se define como el porcentaje de niños y niñas en edad preescolar que participan en programas de educación inicial o de cuidado infantil. En el año 2024, la tasa de asistencia a educación inicial de las niñas y niños de 5 años fue de 98,9%, que significó un crecimiento en 0,7 y 4,2 puntos porcentuales respecto a los años 2023 y 2015 (año base de los ODS), respectivamente; mientras que, se contrajo en 0,4 punto porcentual con relación al año 2019 (año de prepandemia).

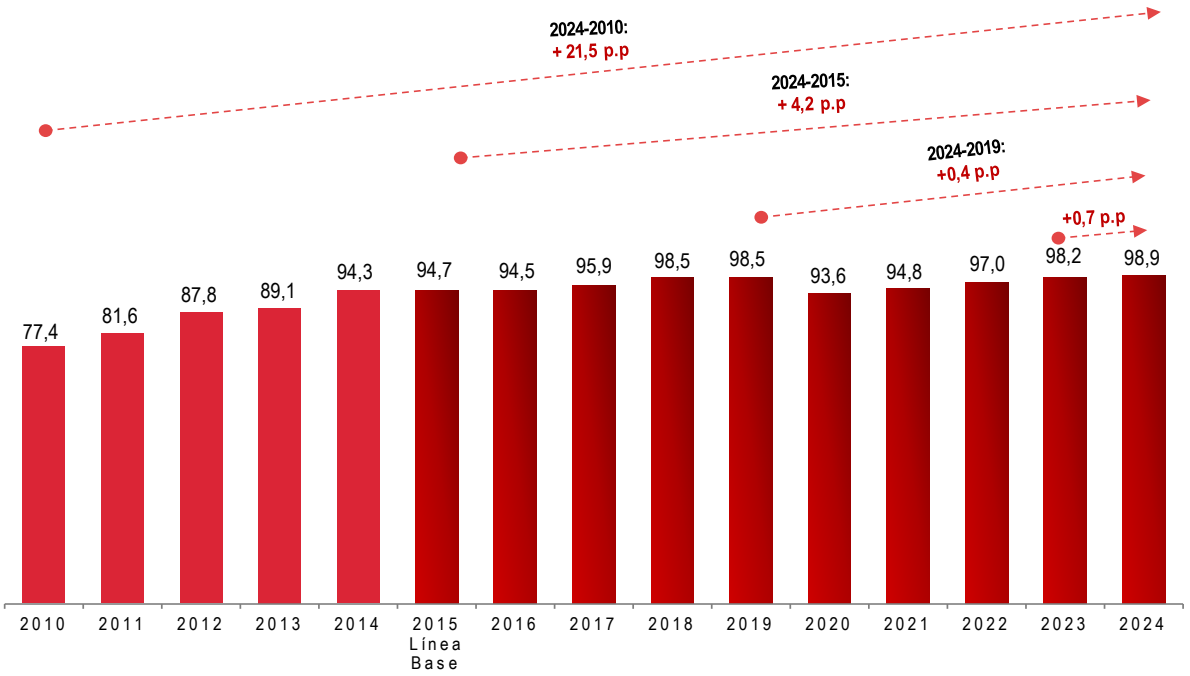

Fuente: Instituto Nacional de Estadística e Informática - Encuesta Nacional de Hogares (ENAHO).
Elaboración: Ministerio de Educación.

4.2.2.a Perú: Tasa de asistencia a educación inicial

(Porcentaje)

En el año 2024, la tasa de asistencia a educación inicial de la población entre los 3 y 5 años se ubicó en 81,8%. Esto representó un aumento en 1,3 puntos porcentuales al compararlo con el año anterior y en 3,0 puntos porcentuales al compararlo con el año 2015; pero, se redujo en 1,6 puntos porcentuales en relación al año 2019.

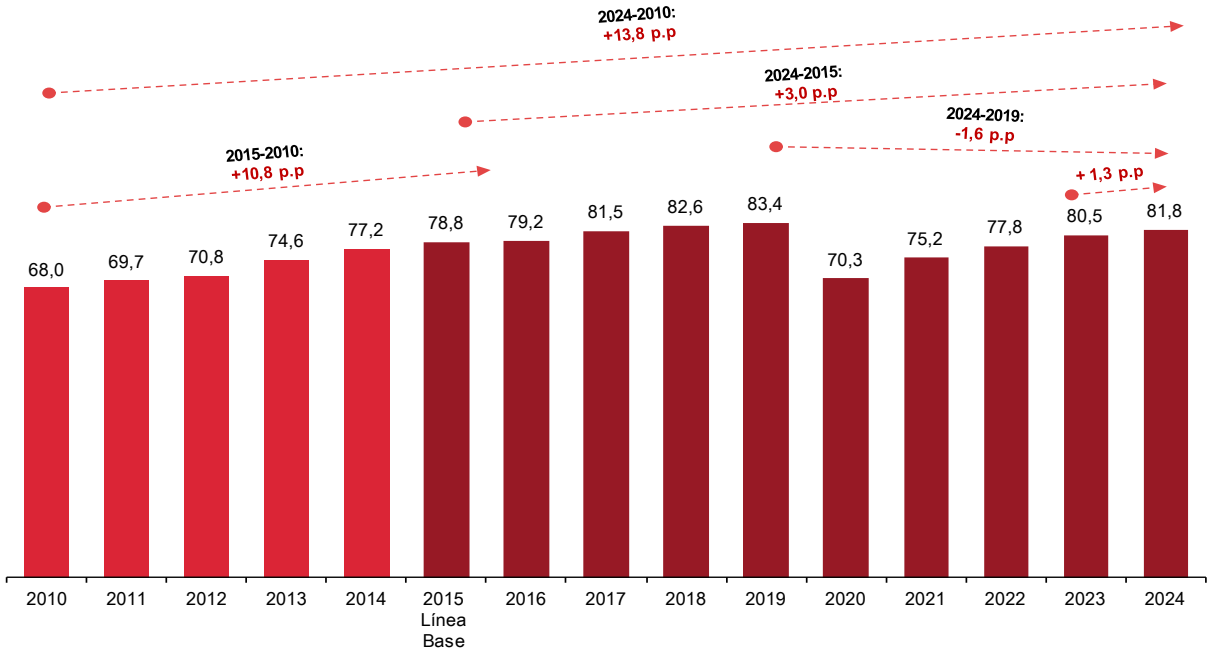

Fuente: Instituto Nacional de Estadística e Informática - Encuesta Nacional de Hogares (ENAHO).
Elaboración: Ministerio de Educación.

4.2.2.b Perú: Tasa de asistencia a educación inicial, según departamento

(Porcentaje)

Según departamento, Moquegua (93,7%), Tacna (92,4%) y Pasco (90,1%) presentaron las tasas más altas de asistencia escolar a educación inicial; en cambio, Puno (70,2%), Ucayali (71,5%) y Huánuco (74,5%) mostraron las tasas más bajas en el país al año 2024.

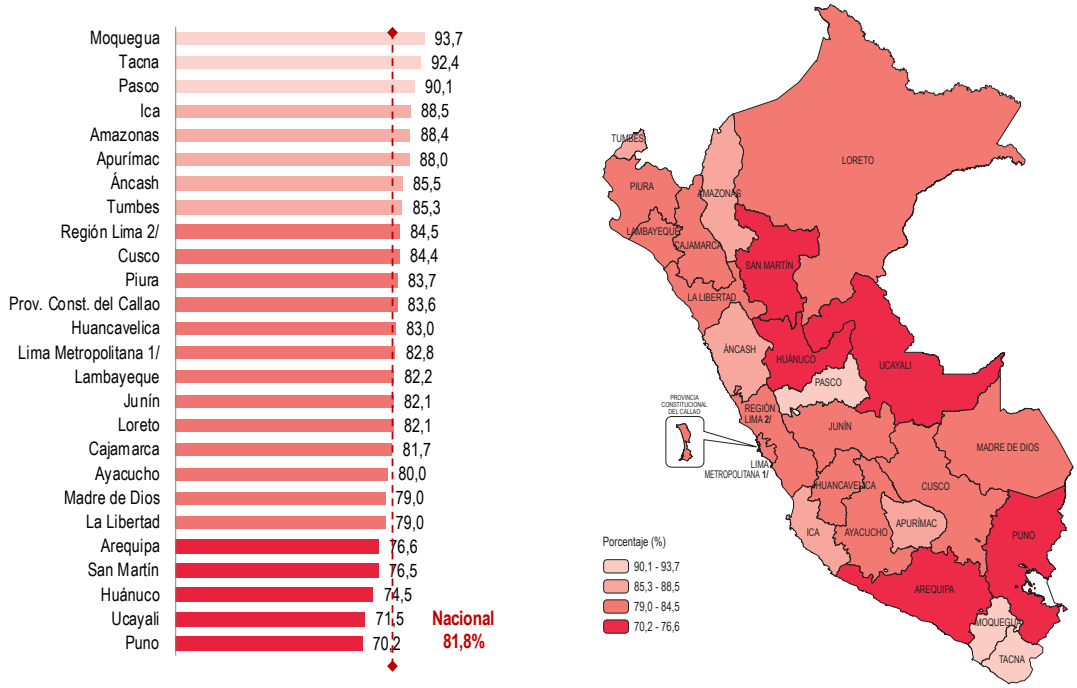

Nota: Denominación establecida mediante Ley N° 31140.
1/ Lima Metropolitana, comprende los 43 distritos de la provincia de Lima.
2/ Región Lima, comprende las provincias de Barranca, Cajatambo, Canta, Cañete, Huaral, Huarochirí, Huaura, Oyón y Yauyos.
Fuente: Instituto Nacional de Estadística e Informática - Encuesta Nacional de Hogares (ENAHO), 2024.

4.2.2.c Perú: Tasa de asistencia a educación inicial, según sexo

(Porcentaje)

La asistencia a educación inicial mostró un incremento paulatinamente hasta el año 2019. En el 2020, se registró una disminución debido a la emergencia sanitaria (COVID 19); sin embargo, a partir del 2021 se evidenció una recuperación progresiva. En el año 2024, los niveles de asistencia superaron a los alcanzados en los años 2023 y 2015, aunque aún se mantuvieron por debajo de los obtenidos en el año 2019. Asimismo, en el 2024 se observó una brecha de 0,1 punto porcentual a favor de las niñas respecto de los niños.

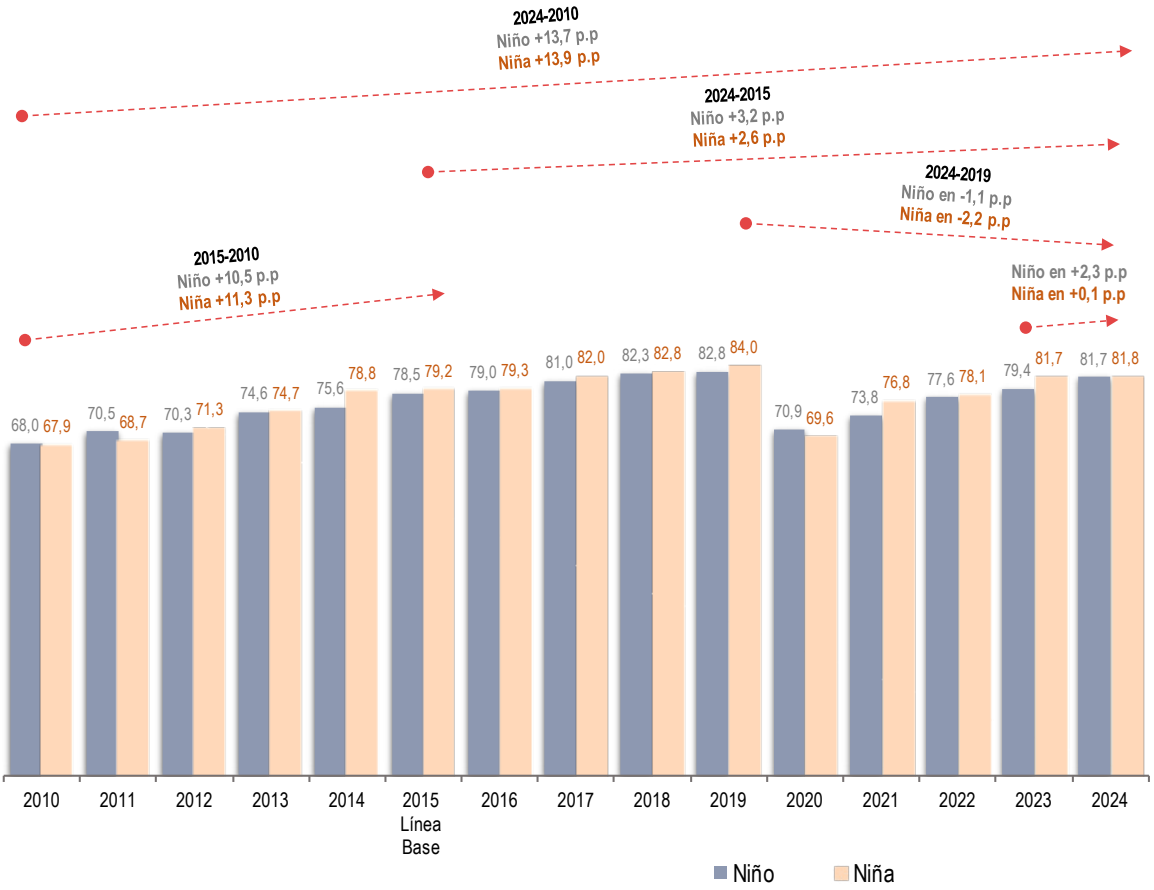

Fuente: Instituto Nacional de Estadística e Informática - Encuesta Nacional de Hogares (ENAHO).

Meta 4.3: De aquí a 2030, asegurar el acceso igualitario de todos los hombres y las mujeres a una formación técnica, profesional y superior de calidad, incluida la enseñanza universitaria.

4.3.1 Perú: Tasa de asistencia a educación superior de la población de 17 a 24 años de edad, según área de residencia

(Porcentaje)

En el país, el 33,1% de la población de 17 a 24 años de edad asistió a la educación superior universitaria y no universitaria durante el año 2024. En comparación con los años 2023, 2019 (año de prepandemia) y 2015 (año base de los ODS), se incrementó en 3,3; 4,4 y 6,1 puntos porcentuales, respectivamente. Según área de residencia, en el área urbana el 35,5% de esta población de este grupo etario asistió a educación superior, mientras que en el área rural el 23,0%.

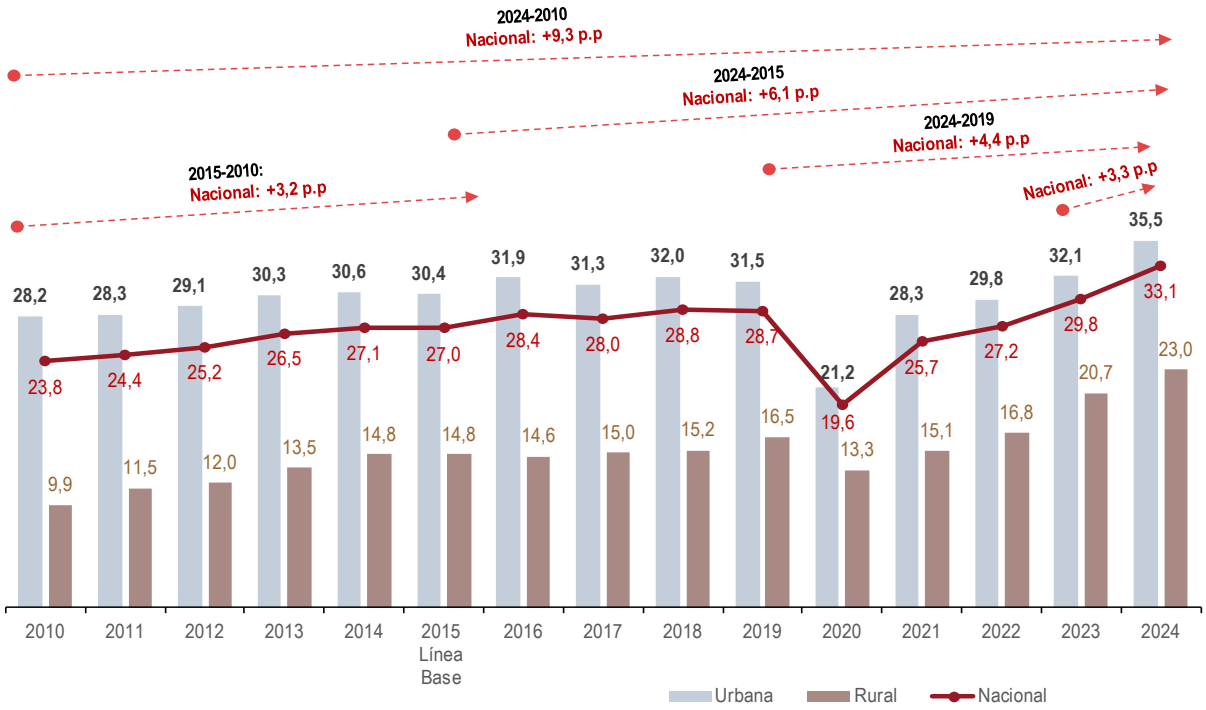

Nota: Incluye Superior Universitaria y Superior no Universitaria.
Fuente: Instituto Nacional de Estadística e Informática - Encuesta Nacional de Hogares (ENAHO).

4.3.1.a Perú: Tasa de asistencia a educación superior universitaria y no universitaria de la población de 17 a 24 años de edad

(Porcentaje)

En el país, la asistencia a educación superior universitaria y no universitaria se ha incrementado en el último año. Al comparar los resultados de los años 2024 y 2023, el aumento en la tasa de asistencia a la educación superior universitaria fue de 2,5 puntos porcentuales; mientas que, en la educación superior no universitaria en 0,8 punto porcentual.

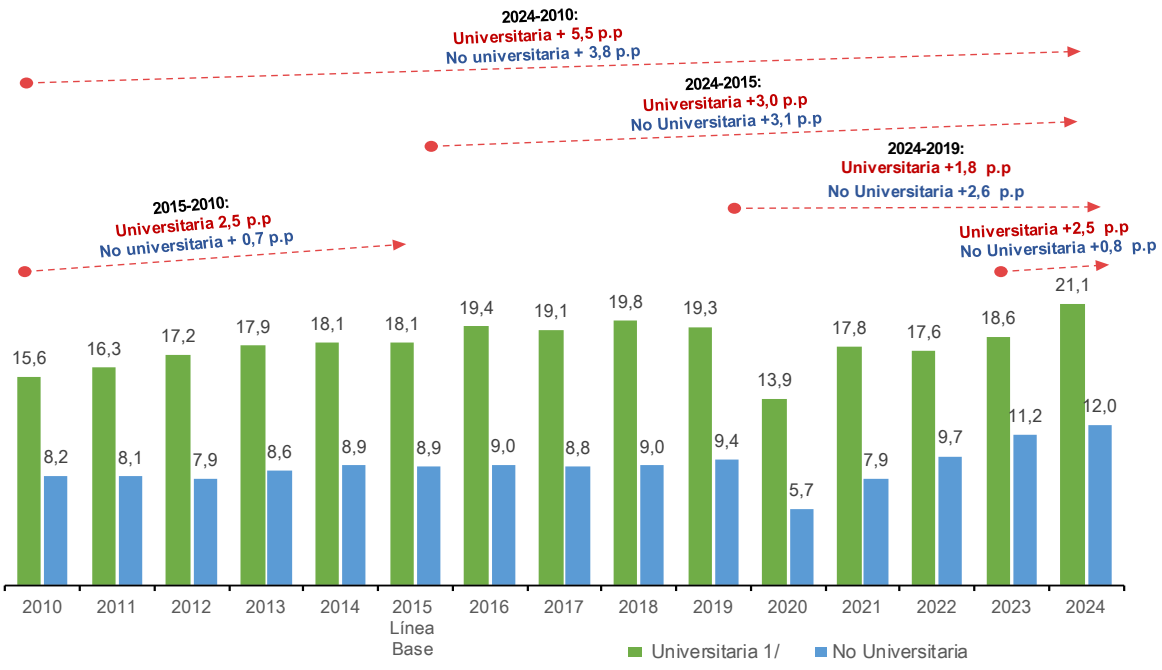

1/ No incluye posgrado
Fuente: Instituto Nacional de Estadística e Informática - Encuesta Nacional de Hogares (ENAHO).

4.3.1.b Perú: Tasa de asistencia a educación universitaria de la población de 17 a 24 años de edad, según sexo

(Porcentaje)

En el año 2024, las jóvenes (22,4%) asistieron en mayor proporción a las universidades, en comparación de los jóvenes (19,9%), encontrándose por encima de los resultados obtenidos en el año 2023, cuyas brechas fueron de 2,7 y 2,2 puntos porcentuales, en hombres y mujeres, respectivamente.

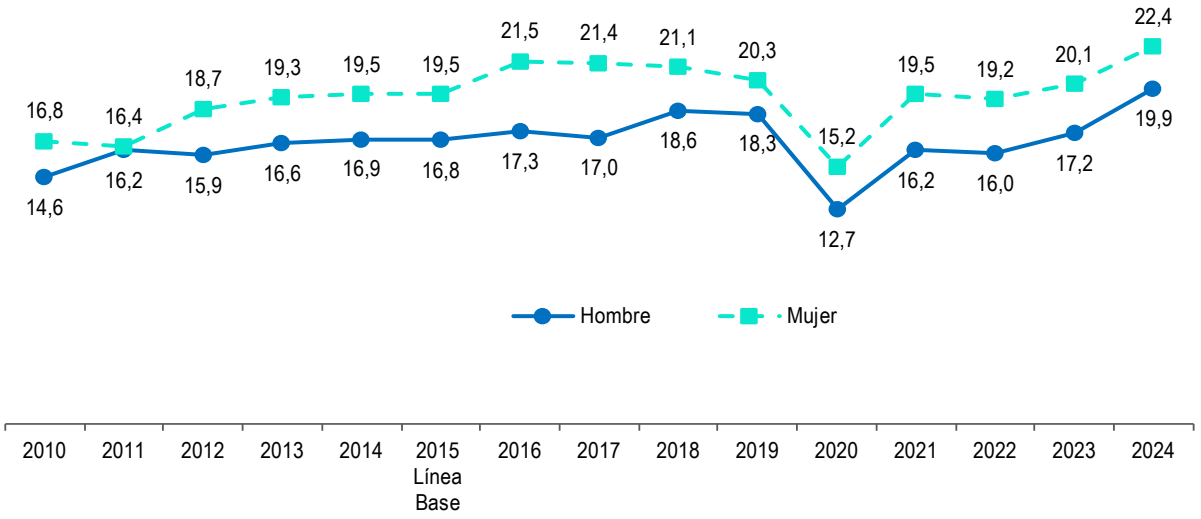

Fuente: Instituto Nacional de Estadística e Informática - Encuesta Nacional de Hogares (ENAHO).

4.3.1.c Perú: Tasa de asistencia a educación superior no universitaria de la población de 17 a 24 años de edad, según sexo

(Porcentaje)

En el año 2024, el 12,2% de mujeres y el 11,8% de los hombres de 17 a 24 años de edad asistieron a educación superior no universitaria, lo que implicó una disminución de 0,2 punto porcentual entre las mujeres y un aumento de 3,3 puntos porcentuales entre los hombres, al compararlo con los resultados del año 2023. Con relación al año 2015, el aumento se ubicó en 2,9 puntos porcentuales con relación a las mujeres y, en 3,3 puntos porcentuales entre los hombres.

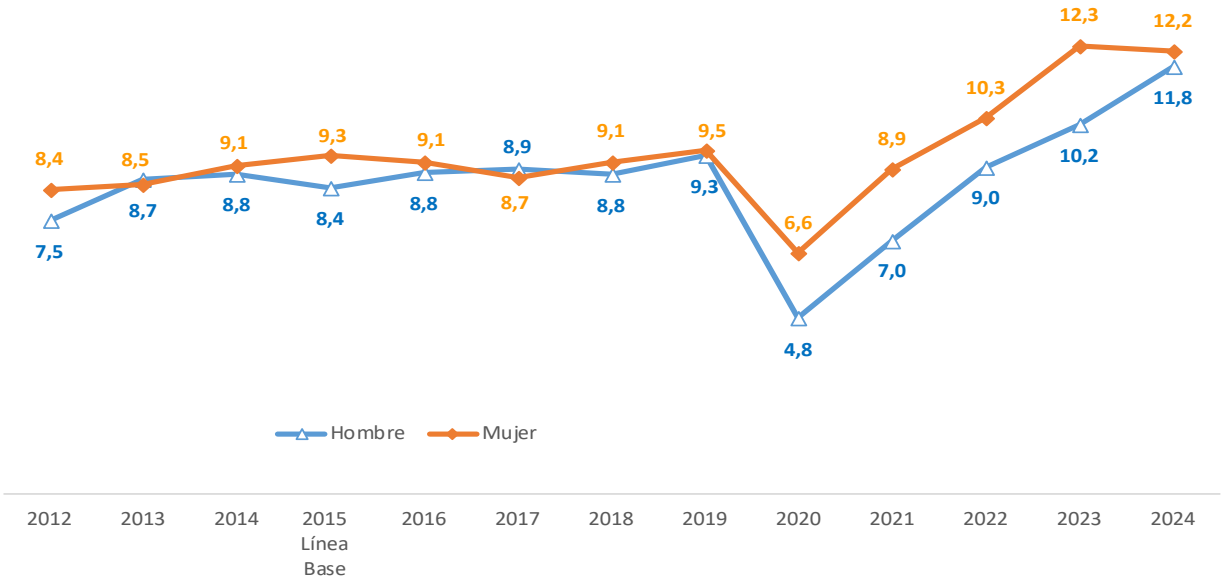

Fuente: Instituto Nacional de Estadística e Informática - Encuesta Nacional de Hogares (ENAHO).

4.3.1.d Perú: Tasa de asistencia a educación superior de la población de 17 a 24 años de edad, según departamento

(Porcentaje)

En los departamentos de Moquegua (46,5%), Arequipa (42,6%) y Puno (40,3%) se lograron las tasas de asistencia más altas en el país; en cambio, en los departamentos de Madre de Dios (25,0%), Piura (24,6%), Tumbes (22,7%) y Loreto (22,6%) se registraron las tasas más bajas de asistencia durante el año 2024.

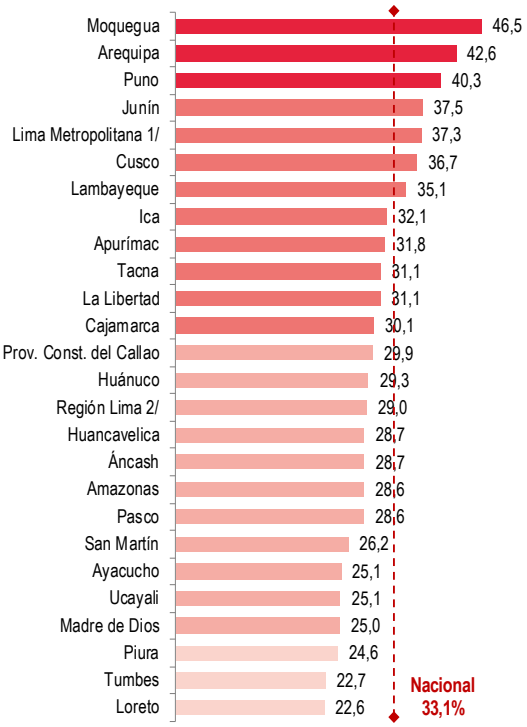

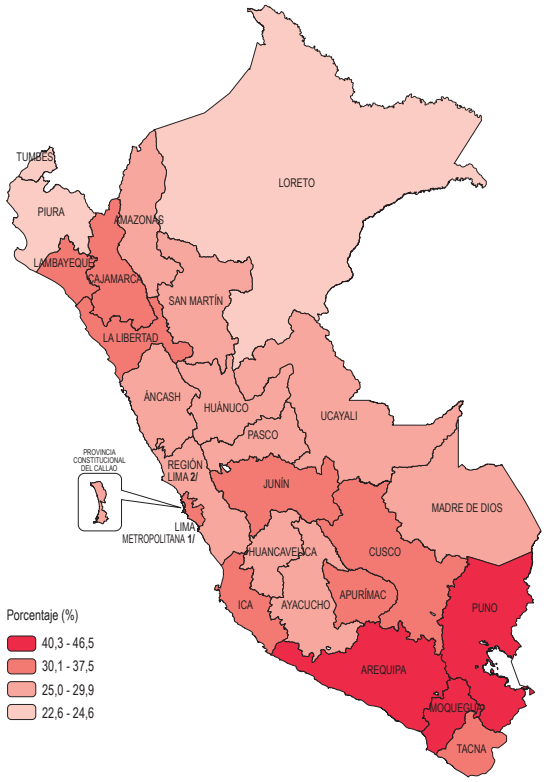

Nota 1: Incluye Superior Universitaria y Superior no Universitaria.
Nota 2: Denominación establecida mediante Ley N° 31140.
1/ Lima Metropolitana, comprende los 43 distritos de la provincia de Lima.
2/ Región Lima, comprende las provincias de Barranca, Cajatambo, Canta, Cañete, Huaral, Huarochirí, Huaura, Oyón y Yauyos.
Fuente: Instituto Nacional de Estadística e Informática - Encuesta Nacional de Hogares (ENAHO), 2024.

Meta 4.4: De aquí a 2030, aumentar considerablemente el número de jóvenes y adultos que tienen las competencias necesarias, en particular técnicas y profesionales, para acceder al empleo, el trabajo decente y el emprendimiento.

4.4.1 Perú: Proporción de jóvenes y adultos con competencias en tecnología de la información y las comunicaciones (TIC), desglosada según actividades informáticas

(Porcentaje)

Al año 2024, la población de 15 y más años de edad desarrolló principalmente las competencias digitales de copiar y mover un archivo o carpeta (92,6%), utilizar herramientas de copiar y pegar para duplicar o mover información dentro de un documento (91,1%) y enviar correos electrónicos (e-mails) con archivos adjuntos, como documentos, fotos o videos (86,2%). Entre estas competencias, los jóvenes de 15 a 24 años de edad destacaron en las dos primeras, mientras que los adultos de 25 a más años de edad mostraron mayores habilidades en el envío de correos electrónicos con archivos adjuntos.

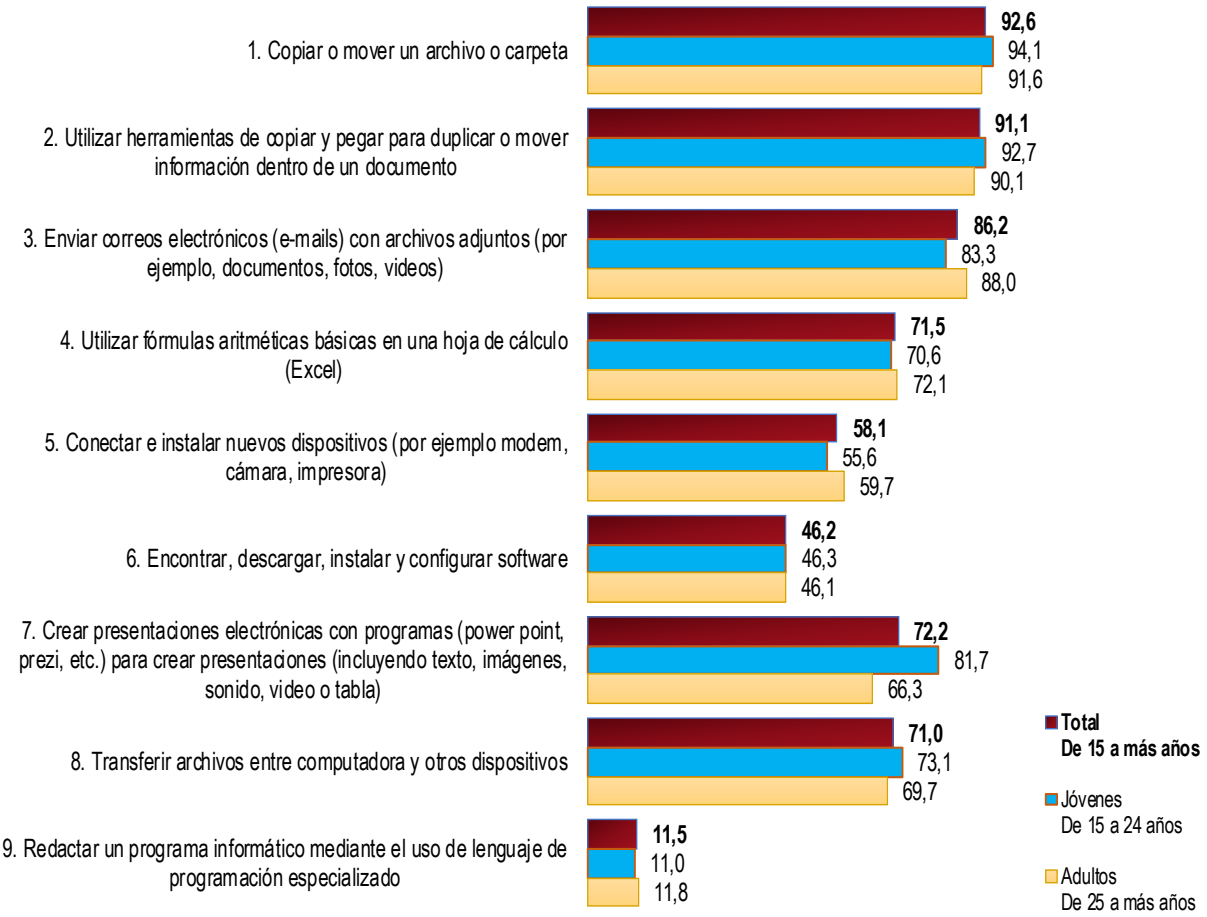

Fuente: Instituto Nacional de Estadística e Informática - Encuesta Nacional de Hogares (ENAHO), 2024.

4.4.1.a Perú: Proporción de jóvenes y adultos con competencias en tecnología de la información y las comunicaciones (TIC), desglosada según actividades informáticas, según sexo

(Porcentaje)

En el año 2024, las mujeres presentaron mayores actitudes en las competencias de copiar o mover un archivo o carpeta; utilizar herramientas de copiar y pegar para duplicar o mover información dentro de un documento y crear presentaciones electrónicas con programas (power point, prezi, etc.) para crear presentaciones (incluyendo texto, imágenes, sonido, video o tabla); mientras que los hombres las aventajaron en las otras competencias como Conectar e instalar nuevos dispositivos (por ejemplo modem, cámara, impresora); encontrar, descargar, instalar y configurar software y Redactar un programa informático mediante el uso de lenguaje de programación especializado.

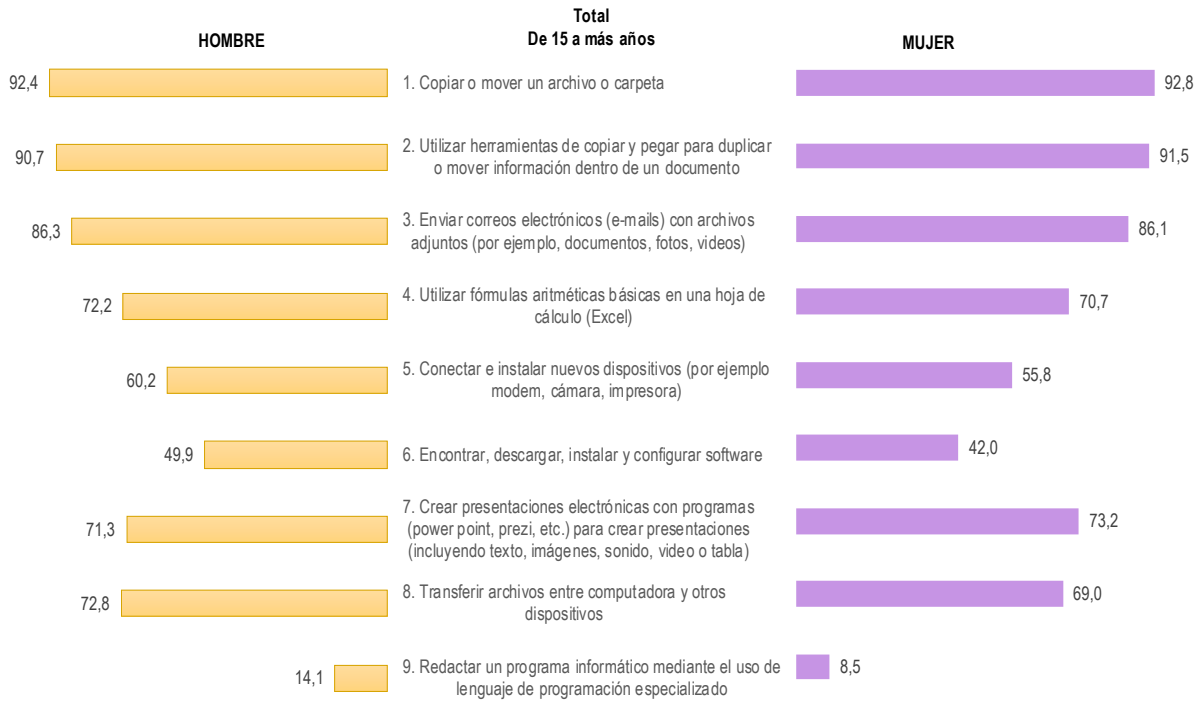

Fuente: Instituto Nacional de Estadística e Informática - Encuesta Nacional de Hogares (ENAHO), 2024.

4.4.1.b Perú: Proporción de jóvenes de 15 a 24 años de edad con competencias en tecnología de la información y las comunicaciones (TIC), desglosada según actividades informáticas, según sexo

(Porcentaje)

Para el año 2024, entre los jóvenes de 15 a 24 años de edad, se observó una mayor predisposición de las mujeres a las competencias de copiar o mover un archivo o carpeta; utilizar herramientas de copiar y pegar para duplicar o mover información dentro de un documento y crear presentaciones electrónicas con programas (power point, prezi, etc.) para crear presentaciones (incluyendo texto, imágenes, sonido, video o tabla); mientras que, los hombres destacan en las otras categorías.

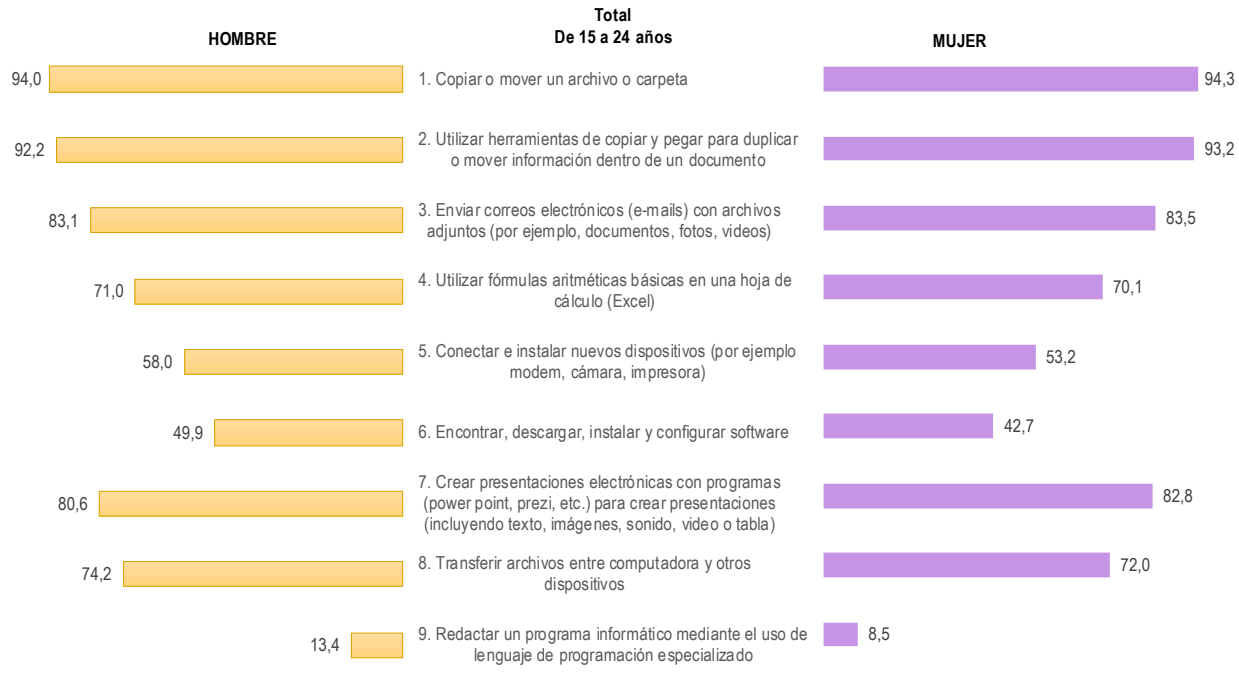

Fuente: Instituto Nacional de Estadística e Informática - Encuesta Nacional de Hogares (ENAHO), 2024.

4.4.1.c Perú: Proporción de adultos de 25 a más años de edad con competencias en tecnología de la información y las comunicaciones (TIC), desglosada según actividades informáticas, según sexo

(Porcentaje)

Al igual que el anterior indicador, las mujeres presentaron mayores habilidades para las competencias de copiar o mover un archivo o carpeta; utilizar herramientas de copiar y pegar para duplicar o mover información dentro de un documento y crear presentaciones electrónicas con programas (power point, prezi, etc.) para crear presentaciones (incluyendo texto, imágenes, sonido, video o tabla); mientras que, los hombres destacan en las otras categorías, en el 2024.

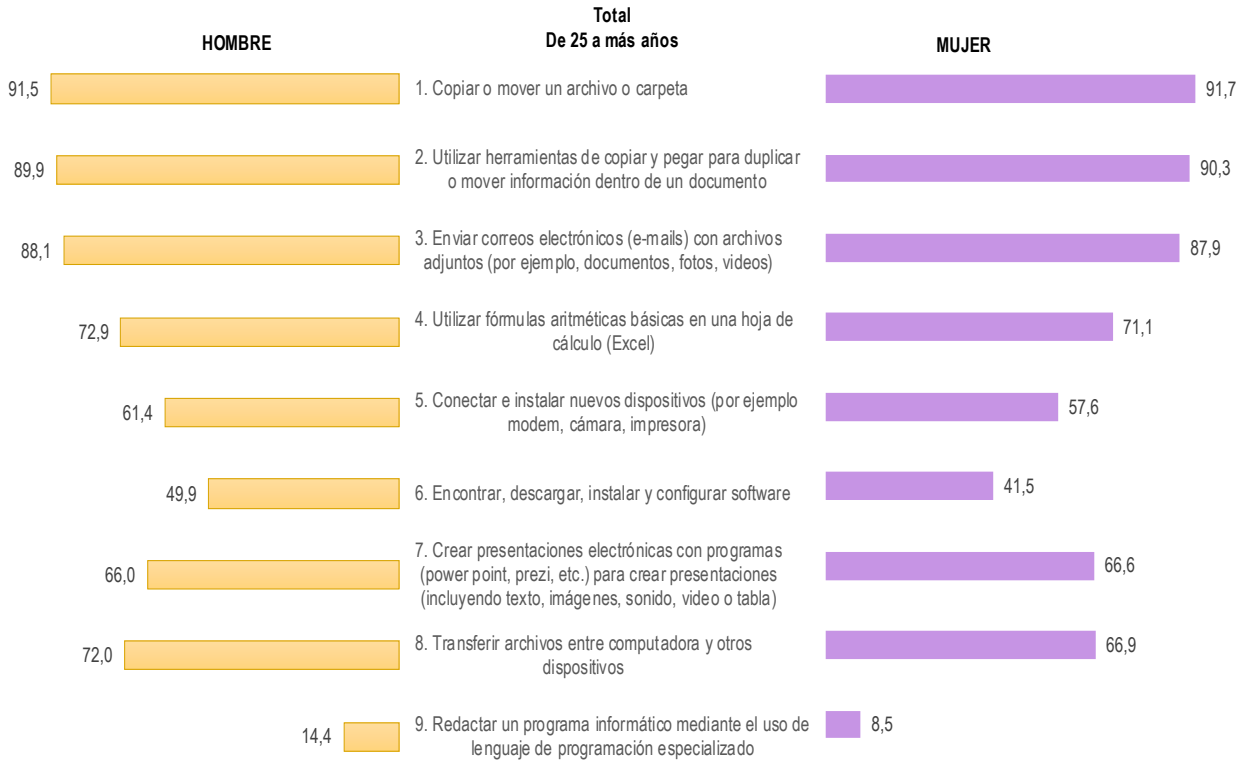

Fuente: Instituto Nacional de Estadística e Informática - Encuesta Nacional de Hogares (ENAHO), 2024.

4.4.1.d Perú: Proporción de jóvenes y adultos con competencias en tecnología de la información y las comunicaciones (TIC), desglosada según actividades informáticas y lengua materna

(Porcentaje)

Según lengua materna, los jóvenes y adultos que tienen alguna lengua nativa como idioma materno registraron menor desarrollo de competencias en tecnologías de información y las comunicaciones que los jóvenes y adultos con lengua castellano.

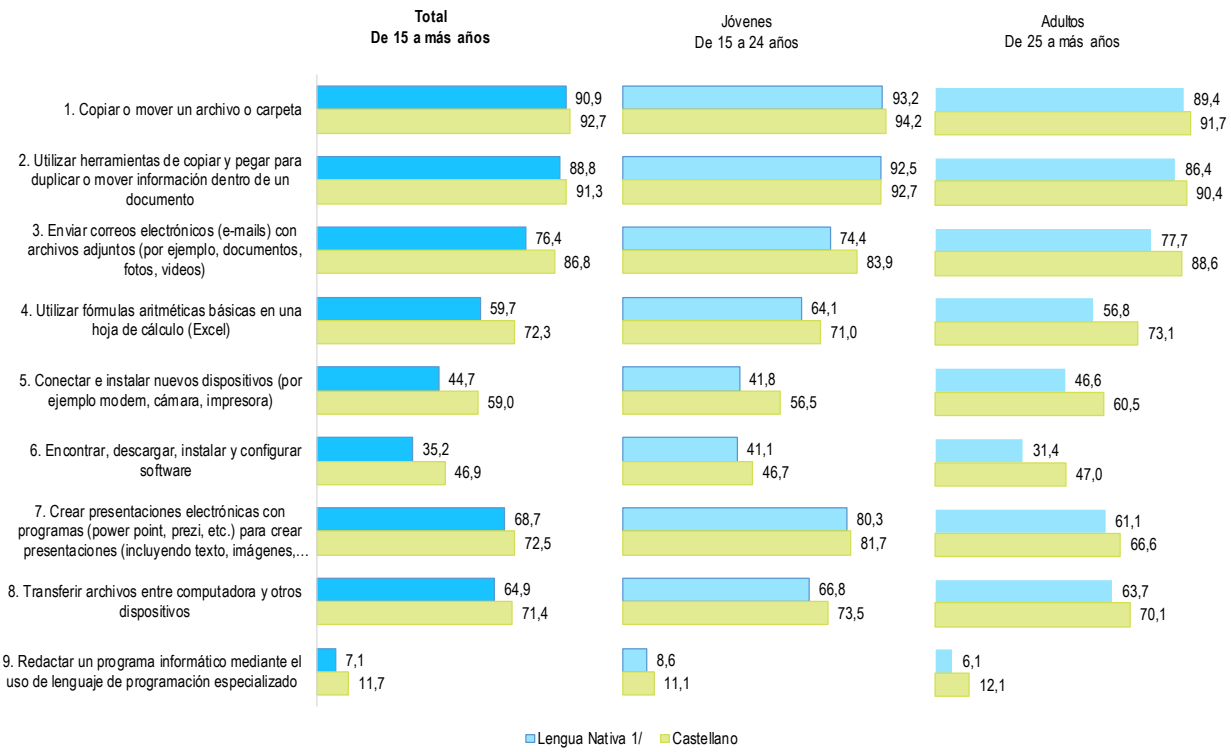

1/ Lengua nativa incluye quechua, aimara y otra lengua nativa.
Fuente: Instituto Nacional de Estadística e Informática - Encuesta Nacional de Hogares (ENAHO), 2024.

Meta 4.5: De aquí a 2030, eliminar las disparidades de género en la educación y asegurar el acceso igualitario a todos los niveles de la enseñanza y la formación profesional para las personas vulnerables, incluidas las personas con discapacidad, los pueblos indígenas y los niños en situaciones de vulnerabilidad.

4.5.1 Perú: Índice de paridad en la matrícula a educación inicial, educación primaria y educación secundaria

(Índice)

En Perú, el índice de paridad en la matrícula por nivel educativo en el año 2024 muestra una situación de equilibrio entre los niños y niñas en la educación inicial. En la educación primaria, se evidenció una ligera sobrerrepresentación de las niñas respecto de los niños; mientras que, en la educación secundaria, se observó una leve ventaja a favor de las niñas en la matrícula.

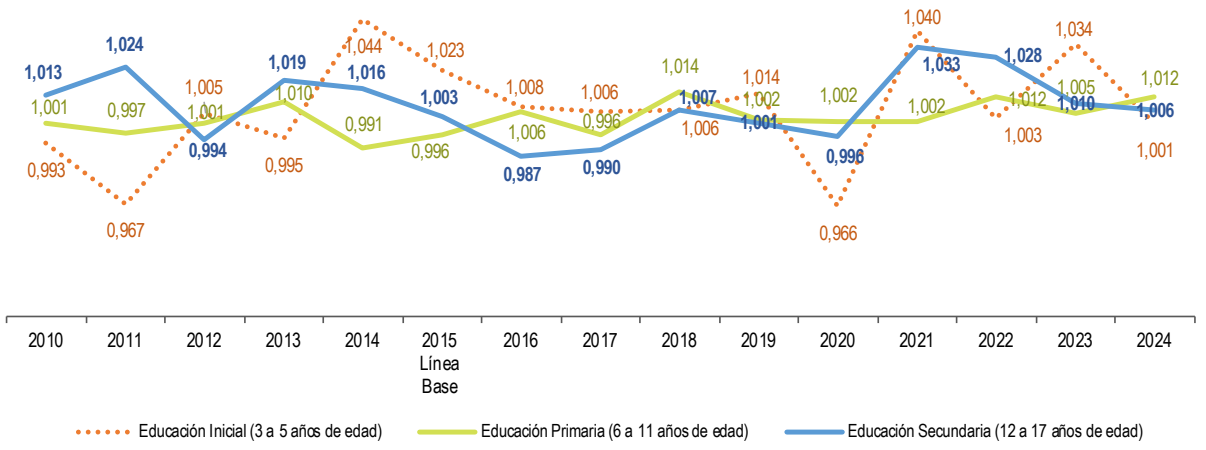

Nota: Un índice mayor a 1 significa que hay mayor número de niñas que niños en el nivel calculado, menor a 1 significa que hay menor número de niñas que niños en el nivel calculado; e igual a 1 existe paridad, es una situación ideal.
Fuente: Instituto Nacional de Estadística e Informática - Encuesta Nacional de Hogares (ENAHO).

4.5.1.a Perú: Índice de paridad en la asistencia a educación inicial, educación primaria y educación secundaria

(Índice)

En la asistencia a la educación básica, los valores del índice de paridad cercanos a la unidad (1,0) evidencian que, en el año 2024, se mantiene una situación de equilibrio entre niños y niñas en todos los niveles educativos. No obstante, se observa una ligera ventaja a favor de las niñas en los niveles de educación primaria y secundaria.

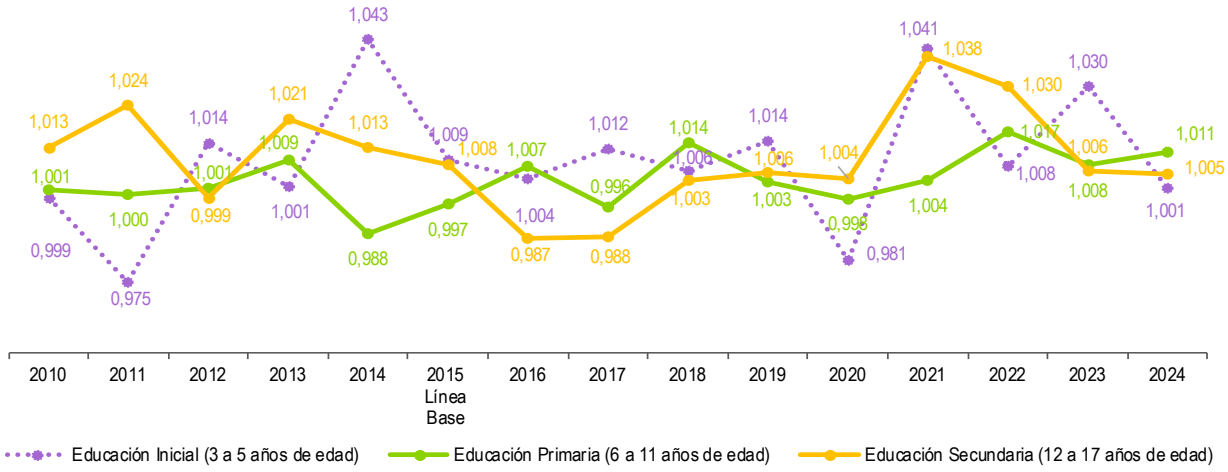

Nota: Un índice mayor a 1 significa que hay mayor número de niñas que niños en el nivel calculado, menor a 1 significa que hay menor número de niñas que niños en el nivel calculado; e igual a 1 existe paridad, es una situación ideal.
Fuente: Instituto Nacional de Estadística e Informática - Encuesta Nacional de Hogares (ENAHO).

Meta 4.6: De aquí a 2030, asegurar que todos los jóvenes y una proporción considerable de los adultos, tanto hombres como mujeres, estén alfabetizados y tengan nociones elementales de aritmética.

4.6.1 Perú: Tasa de alfabetización de la población de 15 y más años de edad

(Con cartilla de lectura)

(Porcentaje)

El 94,9% de la población de 15 y más años de edad fueron alfabetos, comparando con las cifras registradas en el año anterior, se incrementó en 0,2 punto porcentual; con el año 2019 (año de prepandemia) aumentó en 1,0 punto porcentual, y con el año 2015 (año base de los ODS) creció en 1,3 puntos porcentuales.

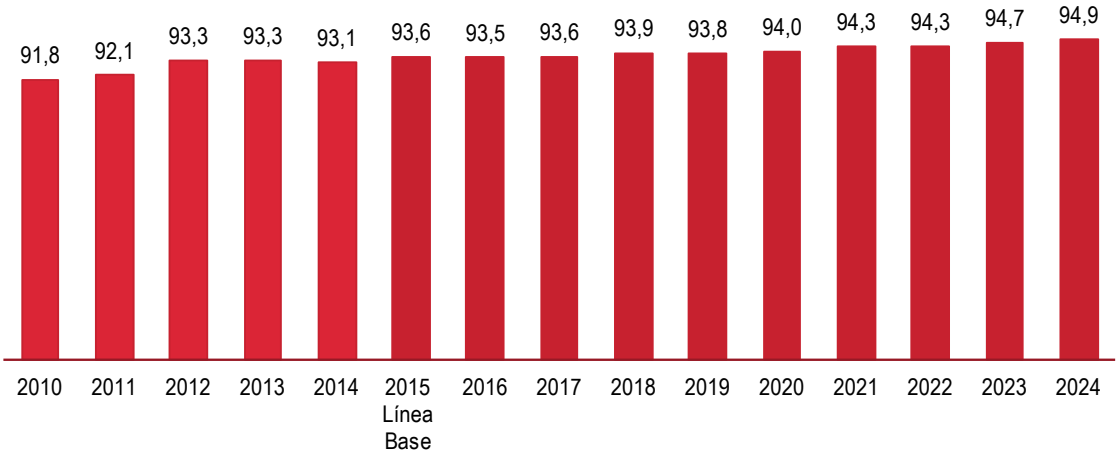

Nota: La población alfabeta comprende aquella población de 15 y más años de edad que sabe leer y escribir con "Cartilla de lectura".
Fuente: Instituto Nacional de Estadística e Informática - Encuesta Nacional de Hogares (ENAHO).

4.6.1.a Perú: Tasa de alfabetización de la población de 15 y más años de edad (Con cartilla de lectura), según departamento

(Porcentaje)

Según departamento, la Provincia Constitucional del Callao (98,0%), Lima Metropolitana (97,9%), Ica (97,3%) y Madre de Dios (97,0%) tuvieron la mayor proporción de población alfabeta en el 2024. En el otro extremo se encontraron los departamentos de Huancavelica (89,1%), Apurímac (88,9%), Cajamarca (88,7%), y Huánuco (86,4%) en los cuales menos del 90,0% de la población de 15 y más años de edad sabía leer y escribir.

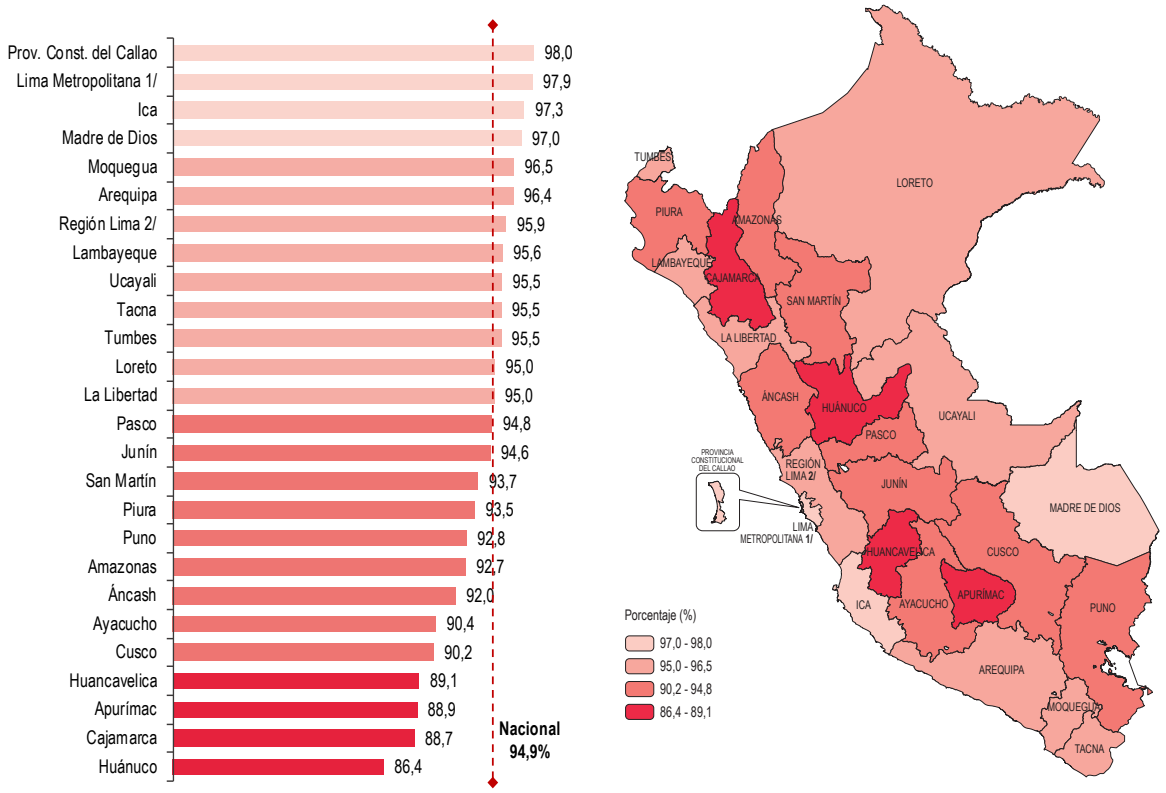

Nota 1: La población alfabeta comprende a las personas de 15 y más años de edad que saben leer y escribir un texto con el apoyo de una Cartilla de lectura.
Nota 2: Denominación establecida mediante Ley N° 31140.
1/ Lima Metropolitana, comprende los 43 distritos de la provincia de Lima.
2/ Región Lima, comprende las provincias de Barranca, Cajatambo, Canta, Cañete, Huaral, Huarochirí, Huaura, Oyón y Yauyos.
Fuente: Instituto Nacional de Estadística e Informática - Encuesta Nacional de Hogares (ENAHO), 2024.

Meta 4.a: Construir y adecuar instalaciones educativas que tengan en cuenta las necesidades de los niños y las personas con discapacidad y las diferencias de género, y que ofrezcan entornos de aprendizaje seguros, no violentos, inclusivos y eficaces para todos.

La Encuesta Nacional a Instituciones Educativa (ENEDU), investigación realizada por el INEI durante el periodo 2009 – 2021, fue la principal fuente de información de esta meta de los ODS, al ser su principal objetivo el recojo de información sobre las instituciones educativas públicas en diversos campos, entre ello, el Programa de Mantenimiento de Locales Educativos. Al no contar con información actualizada de la ENEDU, esta sección en su gran mayoría será monitoreada a partir de esta publicación por medio de la información obtenida del Censo Educativo del MINEDU, cuyos resultados son publicados en la Plataforma del Ministerio de Educación (Escale).

4.a.1 Perú: Proporción de escuelas con acceso a electricidad

(Porcentaje)

En el año 2023, el 79,5% de las instituciones educativas públicas del país tuvieron acceso a la electricidad. Esto significó un incremento de 0,6 punto porcentual con relación al año anterior. Al compararlo con el año 2019 (año de prepandemia) se dio un aumento de 1,4 puntos porcentuales; y con el año 2015 (año base de

los ODS) creció en 8,3 puntos porcentuales. Por área de residencia, el 94,1% de las instituciones educativas del área urbana accedieron a este servicio; mientras que, en el área rural fue de 75,6%.

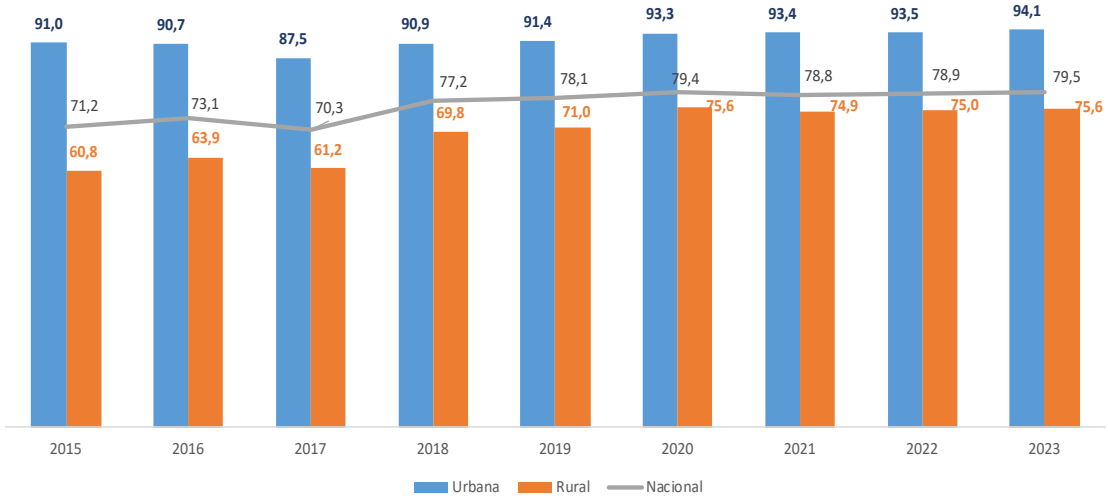

Nota 1: Para el año 2020 se ha utilizado como fuentes consultadas: Sistema Integrado de Gestión Administrativa (SIGA) a noviembre de 2020, PREBIAE 2020 y Censo Educativo 2020.
Nota 2: Para el año 2021 se ha utilizado como fuentes consultadas: SIGA a febrero de 2021 y Censo Educativo 2021.
Nota 3: Para el año 2022 se ha utilizado como fuentes consultadas: SIGA al 2 de noviembre de 2021 y Censo Educativo 2022.
Nota 4: Para el año 2023 se ha utilizado como fuentes consultadas: SIGA al 01 de septiembre de 2023 y Censo Educativo 2023.
Nota 5: Este indicador considera los locales públicos, en que funciona al menos un servicio de Educación Básica Regular (educación inicial, educación primaria, educación secundaria), Educación Básica Alternativa y Educación Básica Especial, cuyo alumbrado eléctrico proviene de red pública (de una empresa distribuidora de energía eléctrica)
Fuente: Ministerio de Educación-Unidad de Estadística. Censo educativo.

4.a.1.a Perú: Proporción de escuelas con acceso a electricidad, según departamento

(Porcentaje)

En el año 2023, casi la totalidad de las instituciones educativas de Lima Metropolitana (96,1%) y de la Provincia Constitucional del Callao (95,9%) contaron con electricidad; mientras que, la menor cobertura de este servicio se dio en los colegios de los departamentos de Amazonas (59,6%), Ucayali (38,8%) y Loreto (22,7%).

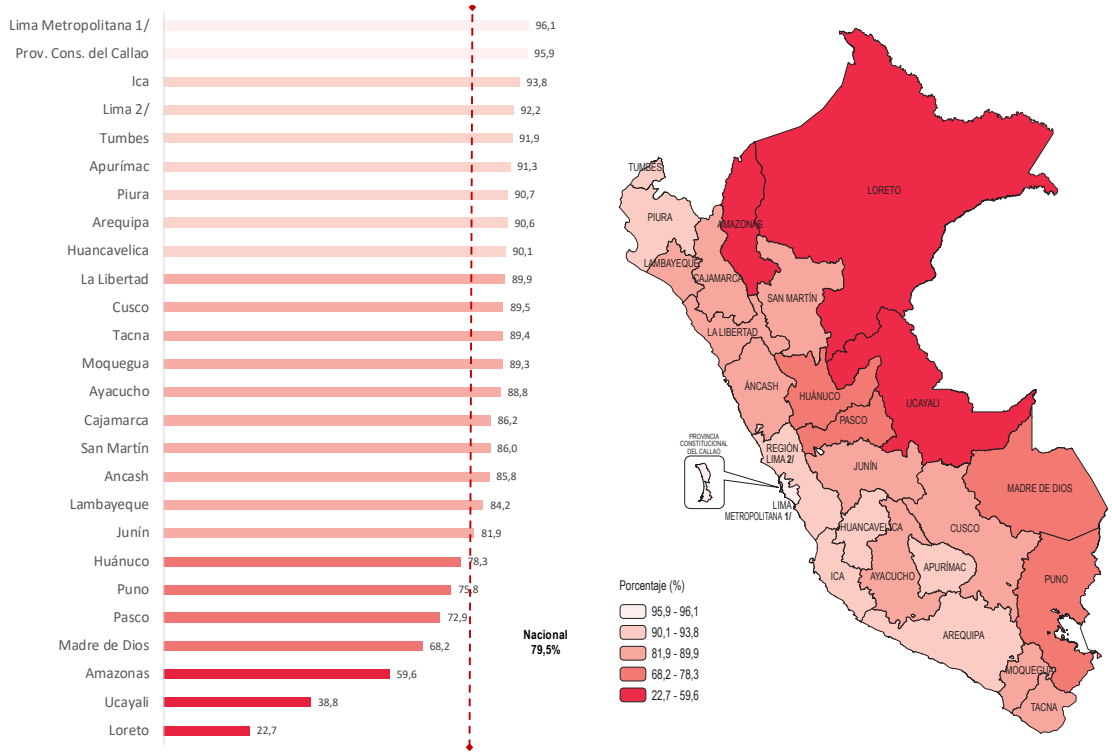

Nota 1: Para el año 2023 se ha utilizado como fuentes consultadas: Sistema Integrado de Gestión Administrativa (SIGA) al 01 de septiembre de 2023 y Censo Educativo 2023.
Nota 2: Este indicador considera los locales públicos, en que funciona al menos un servicio de Educación Básica Regular (educación inicial, educación primaria, educación secundaria), Educación Básica Alternativa y Educación Básica Especial, cuyo alumbrado eléctrico proviene de red pública (de una empresa distribuidora de energía eléctrica).
Nota 3: Denominación establecida mediante Ley N° 31140.
1/ Lima Metropolitana, comprende los 43 distritos de la provincia de Lima.
2/ Región Lima, comprende las provincias de Barranca, Cajatambo, Canta, Cañete, Huaral, Huarochirí, Huaura, Oyón y Yauyos.
Fuente: Ministerio de Educación-Unidad de Estadística. Censo educativo, 2023.

4.a.1.b Perú: Proporción de escuelas de nivel primaria y secundaria con acceso a Internet

(Porcentaje)

Para el año 2023, la proporción de instituciones educativas (II.EE.) con acceso a Internet fue de 43,9% en el nivel primaria y 74,2% en el nivel secundaria. Estos resultados implicaron una reducción de 4,5 puntos porcentuales entre las instituciones educativas del nivel primaria; mientras que, se incrementó en 1,6 puntos porcentuales en las II.EE. del nivel secundaria, con relación al año anterior. Por área residencia fueron las II.EE. del área urbana las que presentaron mayor acceso a Internet que las II.EE. del área rural.

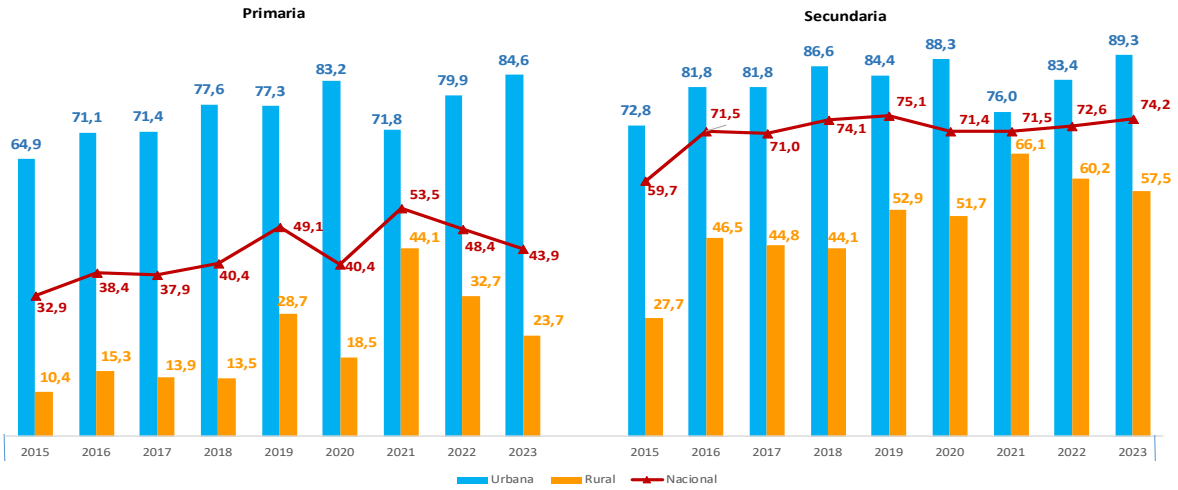

Nota 1: Datos de la Oficina de Tecnologías de la Información y Comunicaciones (OTIC) a partir del año 2018.
Nota 2: Este indicador considera los locales públicos, en que funciona al menos un servicio de Educación Básica Regular (educación inicial, educación primaria, educación secundaria), Educación Básica Alternativa y Educación Básica Especial, cuyo alumbrado eléctrico proviene de red pública (de una empresa distribuidora de energía eléctrica).
Fuente: Ministerio de Educación-Unidad de Estadística. Censo educativo.

4.a.1.c Perú: Proporción de escuelas con acceso a abastecimiento de agua mediante red pública dentro del local escolar

(Porcentaje)

Al año 2023, el 34,9% de las instituciones educativas del país contaron con el servicio de agua por red pública dentro del local escolar, cayendo en 2,5 puntos porcentuales con relación al año anterior. Al compararlo con el año 2019, se redujo en 2,6 puntos porcentuales y con el año 2015, en 24,0 puntos porcentuales. Por área de residencia se observa que el 82,4% de las instituciones educativas del área urbana tuvieron este servicio, en tanto que, en el área rural, el 22,1%.

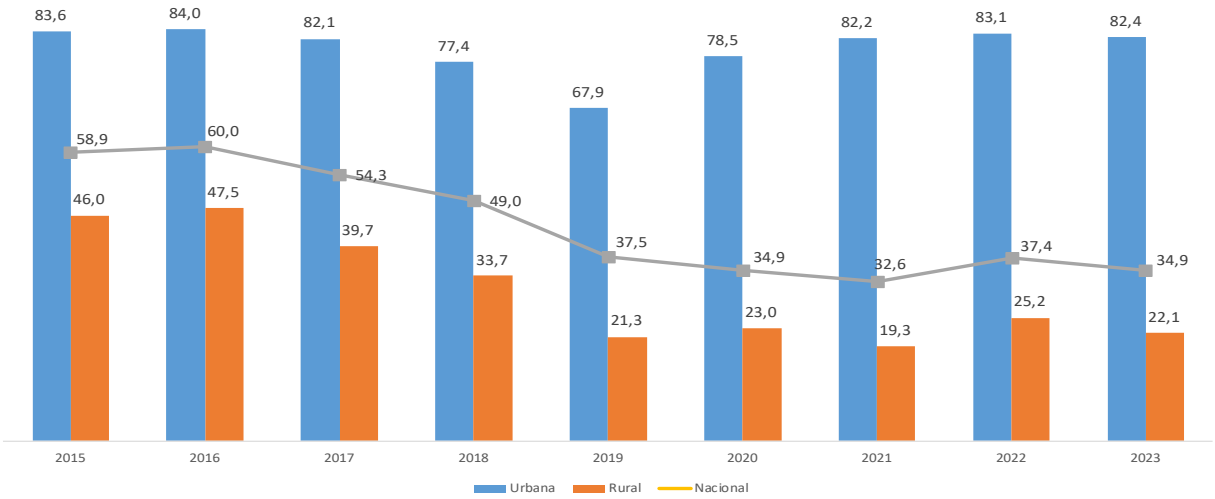

Nota 1: Para el año 2020 se ha utilizado como fuentes consultadas: SIGA a noviembre de 2020, PREBIAE 2020 y Censo Educativo 2020.
Nota 2: Para el año 2021 se ha utilizado como fuentes consultadas: SIGA a febrero de 2021 y Censo Educativo 2021.
Nota 3: Para el año 2022 se ha utilizado como fuentes consultadas: SIGA al 2 de noviembre de 2021 y Censo Educativo 2022.
Nota 4: Para el año 2023 se ha utilizado como fuentes consultadas: SIGA al 01 de septiembre de 2023 y Censo Educativo 2023.
Nota 5: Este indicador considera los locales públicos, en que funciona al menos un servicio de Educación Básica Regular (educación inicial, educación primaria, educación secundaria), Educación Básica Alternativa y Educación Básica Especial, cuyo servicio de agua proviene de red pública.
Fuente: Ministerio de Educación-Unidad de Estadística. Censo educativo.

4.a.1.d Perú: Proporción de escuelas con acceso a abastecimiento de agua mediante red pública dentro del local escolar, según departamento

(Porcentaje)

Según departamentos, las instituciones educativas de Lima Metropolitana (93,1%), de la Provincia Constitucional del Callao (89,7%), Ica (82,5%) y Tumbes (79,9%) presentaron mayor cobertura de abastecimiento de agua mediante red pública; mientras que, las instituciones educativas de la selva fueron los de menor cobertura a nivel nacional, como Amazonas (15,0%), Ucayali (12,7%) y Loreto (12,1%), en el año 2023.

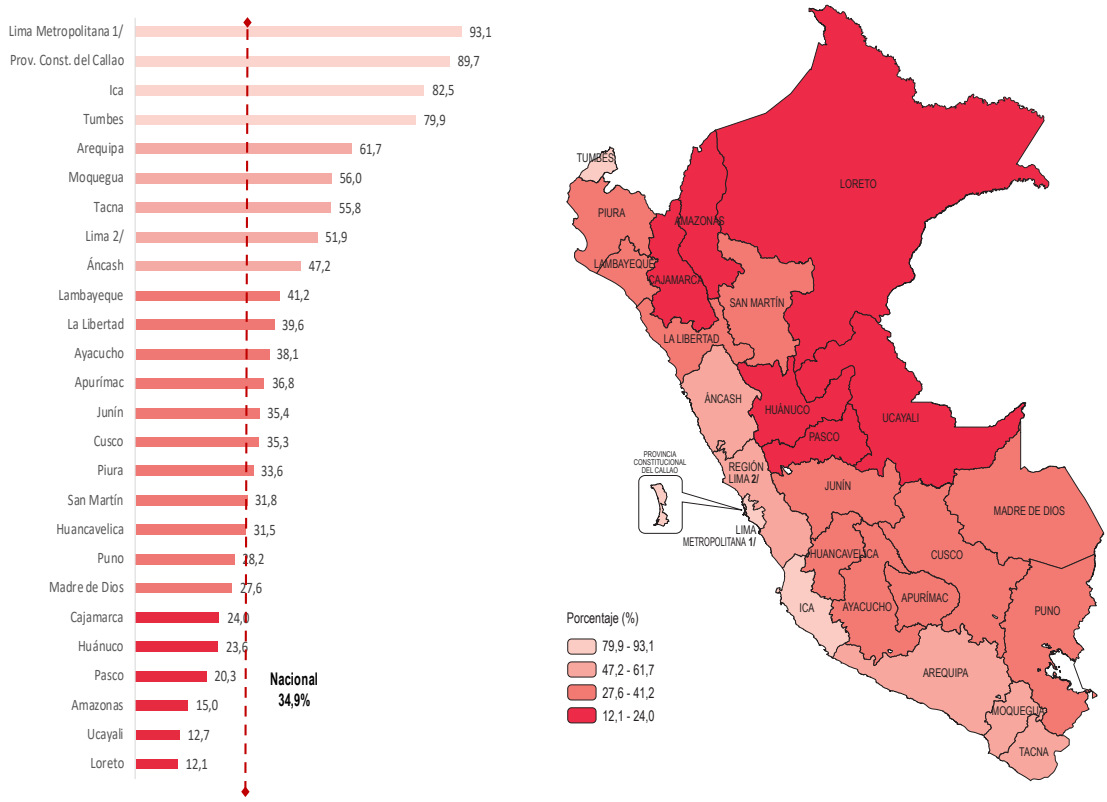

Nota 1: Para el año 2023 se ha utilizado como fuentes consultadas: SIGA al 01 de septiembre de 2023 y Censo Educativo 2023.
Nota 2: Este indicador considera los locales públicos, en que funciona al menos un servicio de Educación Básica Regular (educación inicial, educación primaria, educación secundaria), Educación Básica Alternativa y Educación Básica Especial, cuyo servicio de agua proviene de red pública.
Nota 3: Denominación establecida mediante Ley N° 31140.
1/ Lima Metropolitana, comprende los 43 distritos de la provincia de Lima.
2/ Región Lima, comprende las provincias de Barranca, Cajatambo, Canta, Cañete, Huaral, Huarochirí, Huaura, Oyón y Yauyos.
Fuente: Ministerio de Educación-Unidad de Estadística. Censo educativo, 2023.

4.a.1.e Perú: Proporción de escuelas con acceso a inodoro conectado a red pública

(Porcentaje)

En el año 2023, el 48,3% de las instituciones educativas del país tuvieron acceso a inodoros conectados a red pública, que significó un incremento de 2,4 puntos porcentuales con relación al año anterior. Respecto al año 2019, se redujo en 14,0 puntos porcentuales y, con referencia al año 2015, en 10,6 puntos porcentuales. Según área de residencia, el 88,1% de las instituciones educativas del área urbana tuvieron este servicio, en tanto, en el área rural el 37,9%.

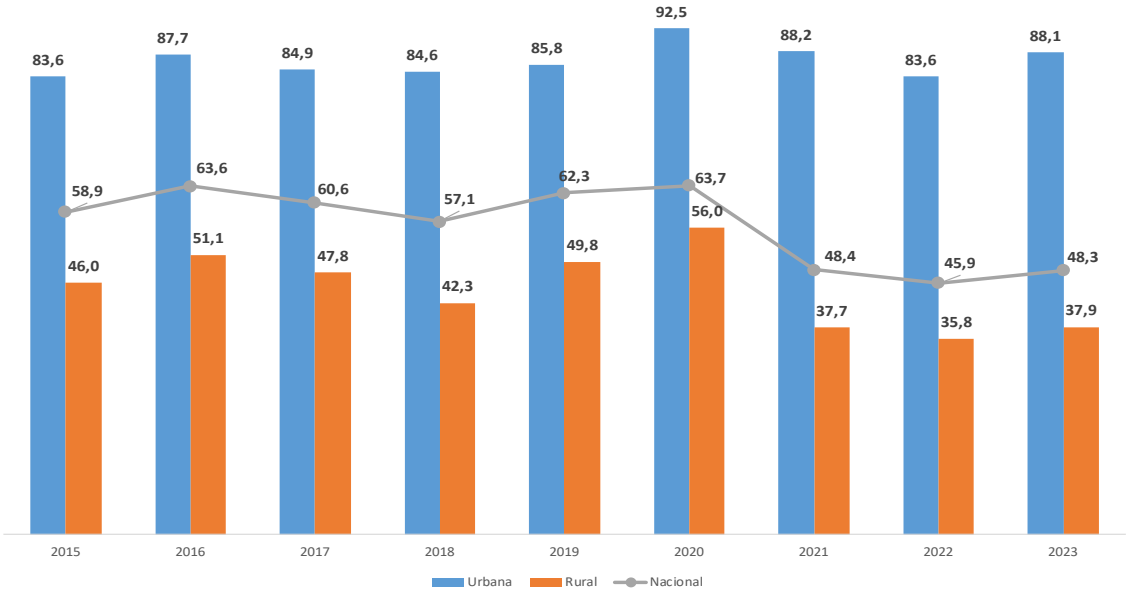

Nota 1: Para el año 2020 se ha utilizado como fuentes consultadas: SIGA a noviembre de 2020, PREBIAE 2020 y Censo Educativo 2020.
Nota 2: Para el año 2021 se ha utilizado como fuentes consultadas: SIGA a febrero de 2021 y Censo Educativo 2021.
Nota 3: Para el año 2022 se ha utilizado como fuentes consultadas: SIGA al 2 de noviembre de 2021 y Censo Educativo 2022.
Nota 4: Para el año 2023 se ha utilizado como fuentes consultadas: SIGA al 01 de septiembre de 2023 y Censo Educativo 2023.
Nota 5: Este indicador considera los locales escolares públicos, en que funciona al menos un servicio de Educación Básica Regular (educación inicial, educación primaria, educación secundaria), Educación Básica Alternativa o Educación Básica Especial, en que el baño o servicio higiénico está conectado a la red pública de desagüe dentro del local o a un pozo séptico, según la declaración de los directores de las instituciones educativas informantes.
Fuente: Censo Educativo del Ministerio de Educación-Unidad de Estadística.

4.a.1.f Perú: Proporción de escuelas con acceso a inodoro conectado a red pública, según departamento

(Porcentaje)

Según departamentos, el 95,2% de las instituciones educativas de Lima Metropolitana presentaron una mayor proporción de inodoros conectados a la red pública, le siguieron la Provincia Constitucional del Callao (93,3%) e Ica (85,2%). En el otro extremo, se encontraron las instituciones educativas de Puno (36,1%), Pasco (35,0%), Ucayali (33,8%) y Loreto (29,8%), en el año 2023.

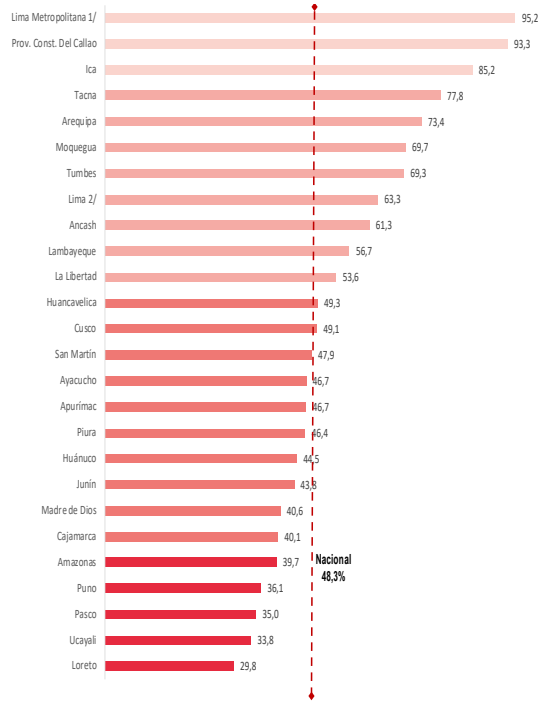

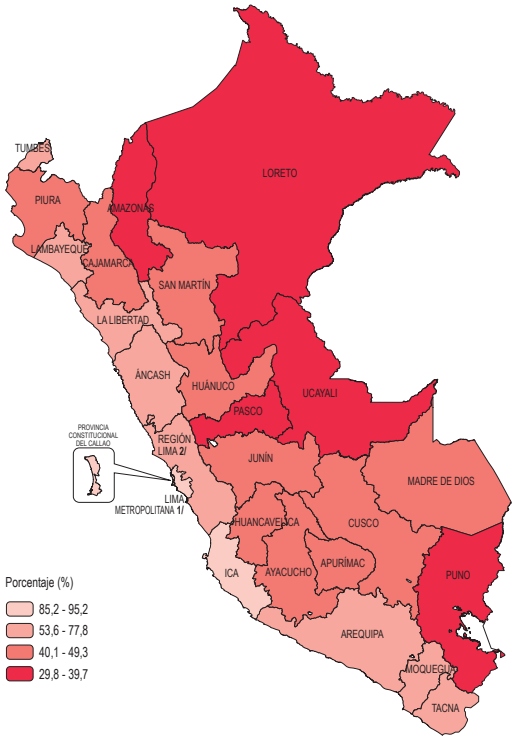

Nota 1: Para el año 2023 se ha utilizado como fuentes consultadas: SIGA al 01 de septiembre de 2023 y Censo Educativo 2023.
Nota 2: Este indicador considera los locales públicos, en que funciona al menos un servicio de Educación Básica Regular (educación inicial, educación primaria, educación secundaria), Educación Básica Alternativa y Educación Básica Especial, cuyo servicio de desagüe proviene de red pública.
Nota 3: Denominación establecida mediante Ley N° 31140.
1/ Lima Metropolitana, comprende los 43 distritos de la provincia de Lima.
2/ Región Lima, comprende las provincias de Barranca, Cajatambo, Canta, Cañete, Huaral, Huarochirí, Huaura, Oyón y Yauyos.
Fuente: Ministerio de Educación-Unidad de Estadística. Censo educativo, 2023.

4.a.1.g Perú: Proporción de escuelas cuyos servicios higiénicos cuentan con lavaderos o lavatorios

(Porcentaje)

En el año 2021, el 92,2% de las instituciones educativas del país tuvieron en sus instalaciones de servicios higiénicos lavatorios para lavarse las manos. Comparado con el año 2015 se ha incrementado en 3,0 puntos porcentuales y con relación al año 2019 aumento levemente 0,5 punto porcentual. Según área de residencia, el 96,6% de las instituciones educativos del área urbana contaron con este servicio; mientras que, en el área rural el 90,8%.

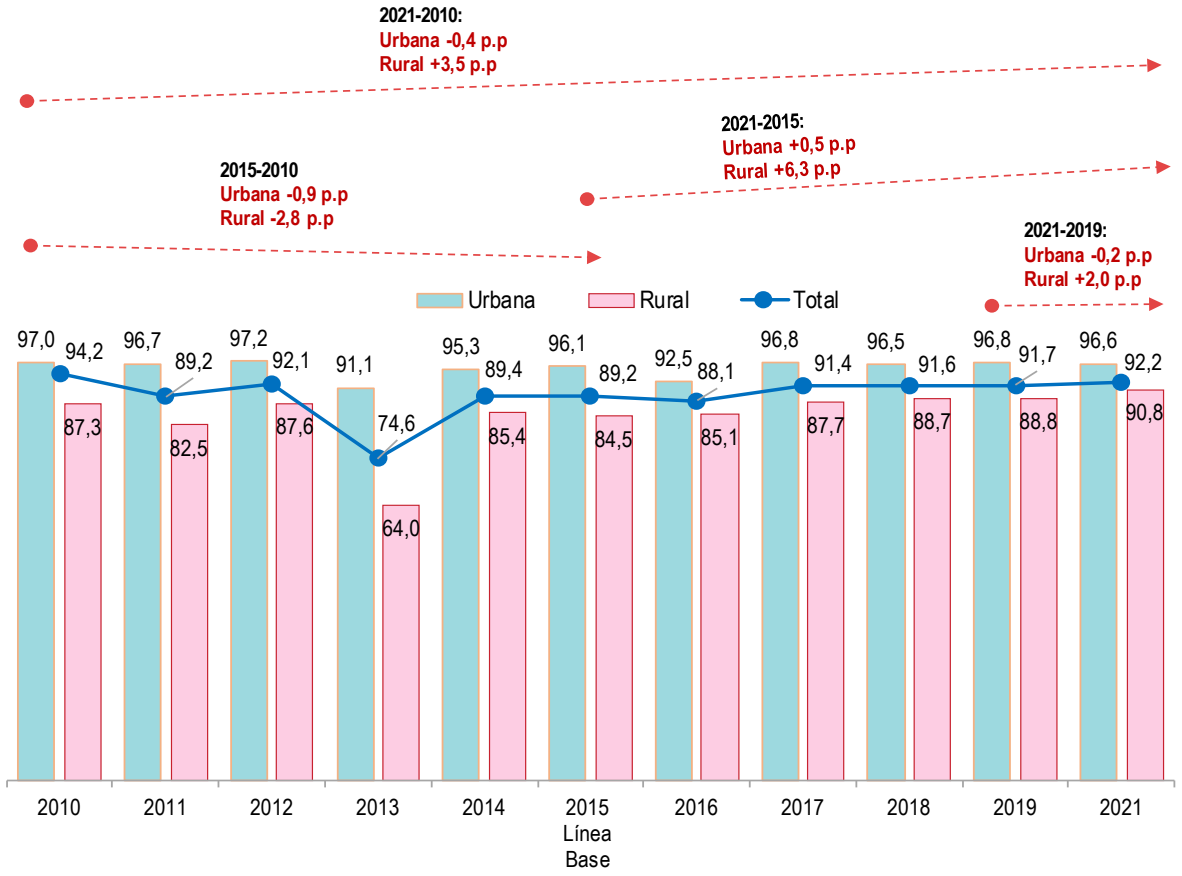

Nota: En el año 2020, la Encuesta Nacional a Instituciones Educativas no se realizó debido al estado de emergencia originado por la pandemia del COVID 19.
Fuente: Instituto Nacional de Estadística e Informática - Encuesta Nacional a Instituciones Educativas (ENEDU).

4.a.1.h Perú: Proporción de escuelas cuyos servicios higiénicos cuentan con lavaderos o lavatorios, según departamento

(Porcentaje)

Según departamentos, San Martín y Tacna registraron los más altos porcentajes de escuelas con servicios higiénicos con lavaderos y lavatorios con el 99,3% y el 99,0%, respectivamente. En el otro extremo, se ubicó Ucayali con el 83,6% de escuelas con este servicio.

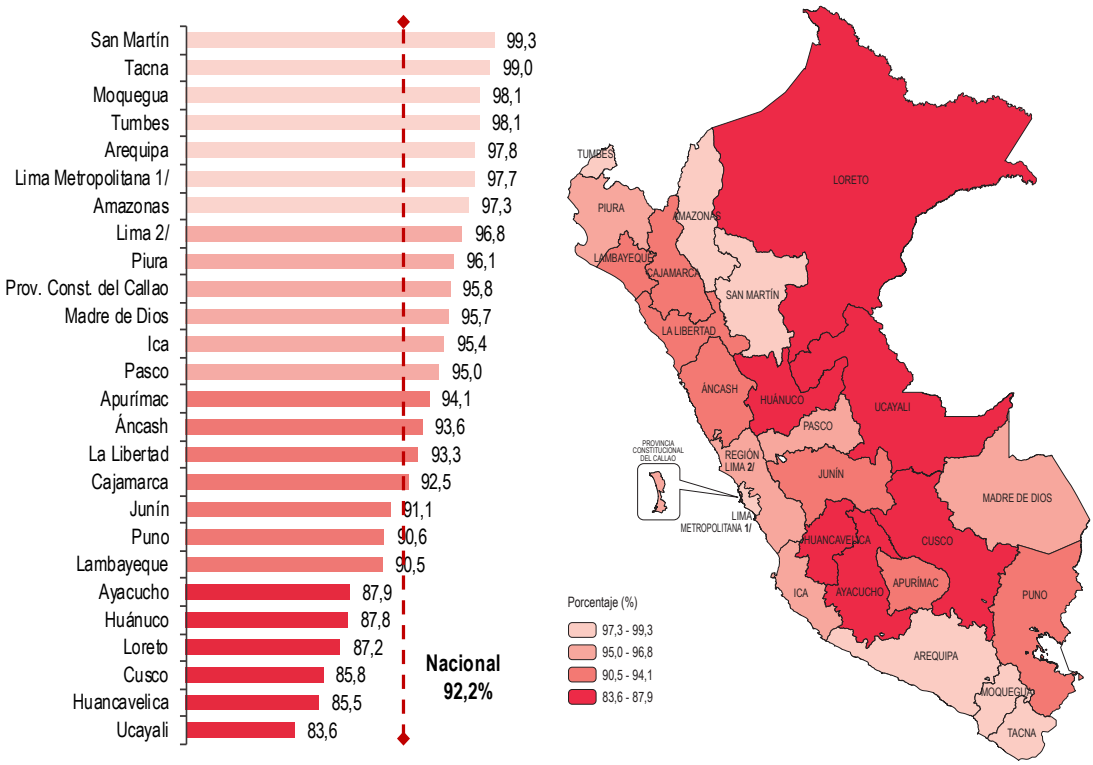

Nota: Denominación establecida mediante Ley N° 31140.
1/ Lima Metropolitana, comprende los 43 distritos de la provincia de Lima.
2/ Región Lima, comprende las provincias de Barranca, Cajatambo, Canta, Cañete, Huaral, Huarochirí, Huaura, Oyón y Yauyos.
Fuente: Instituto Nacional de Estadística e Informática - Encuesta Nacional a Instituciones Educativas, 2021.

Meta 4.c: De aquí a 2030, aumentar considerablemente la oferta de docentes calificados, incluso mediante la cooperación internacional para la formación de docentes en los países en desarrollo, especialmente los países menos adelantados y los pequeños Estados insulares en desarrollo.

4.c.1.a Proporción de docentes de educación inicial que recibieron la mínima formación pedagógica durante el empleo, según área de residencia

(Porcentaje)

Para el año 2019, el 63,2% de docentes de educación inicial recibieron la mínima formación del programa de acompañamiento pedagógico en el país. Al compararlo con los años 2016 y 2018 se observó un incremento de 34,9 y 6,5 puntos porcentuales, respectivamente. En el 2019, según área de residencia, se capacitó al 65,0% de los docentes de inicial en el área urbana y al 59,7% del área rural.

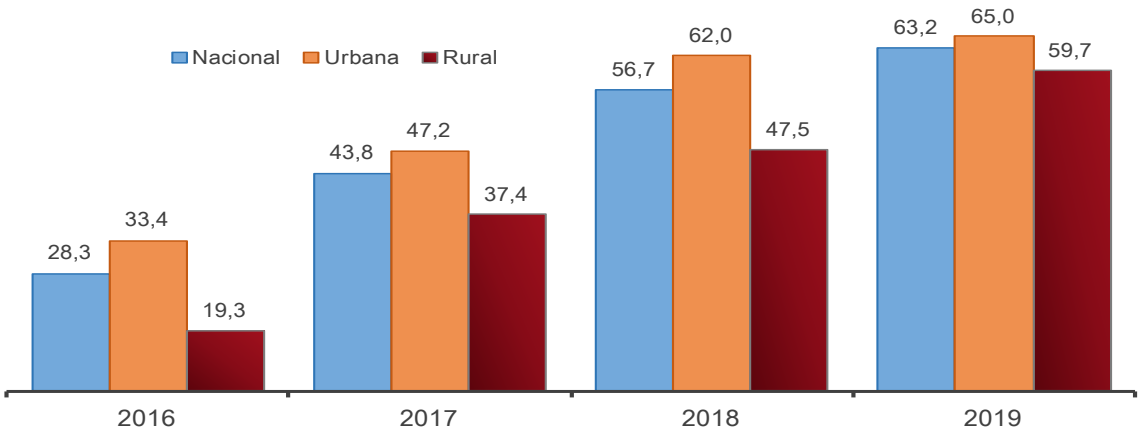

Nota 1: El valor del indicador comprende los docentes del nivel inicial con formación pedagógica y que se están capacitando en la actualidad.
Nota 2: En el año 2020, la Encuesta Nacional a Instituciones Educativas no se realizó debido al estado de emergencia originado por la pandemia del COVID 19.
Nota 3: En el año 2021, no se recogió información, debido que MINEDU no consideró las preguntas en el cuestionario.
Fuente: Instituto Nacional de Estadística e Informática - Encuesta Nacional a Instituciones Educativas (ENEDU).

4.c.1.b Perú: Proporción de docentes de educación inicial que recibieron la mínima formación pedagógica durante el empleo, según departamento

(Porcentaje)

En el año 2019, los docentes del departamento de Puno recibieron la mayor formación de acompañamiento pedagógico del país con 84,7%. Mientras que, la capacitación de los docentes de Madre de Dios (44,7%), Ucayali (42,6%) y Loreto (41,4%) no alcanzó al 50% de ellos.

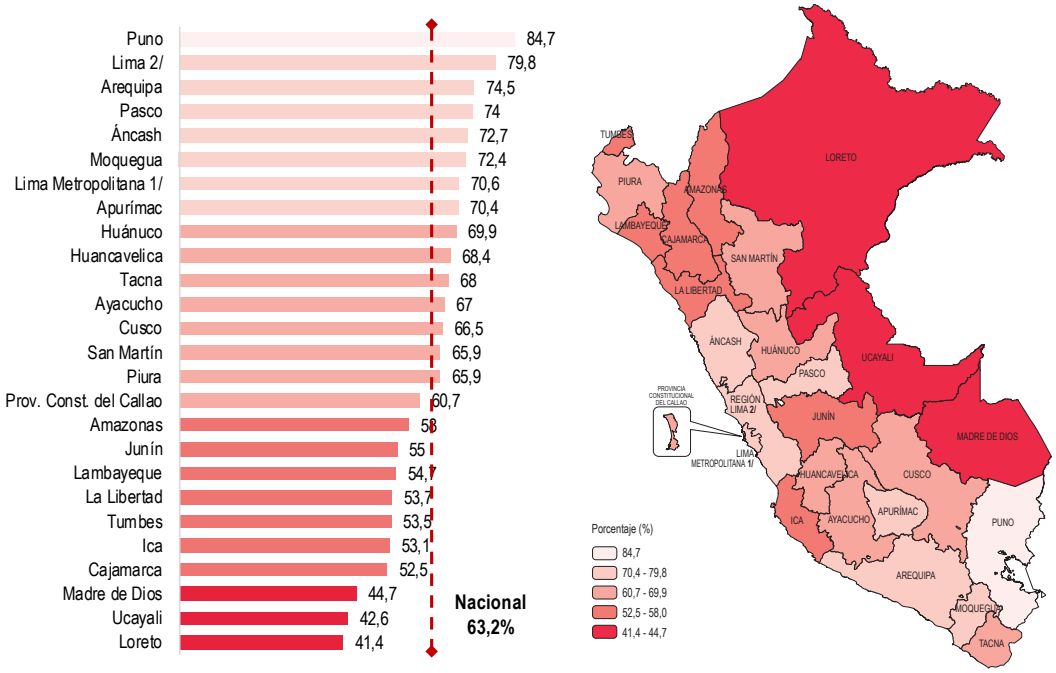

Nota 1: El valor del indicador comprende los docentes del nivel inicial con formación pedagógica y que se están capacitando en la actualidad.
Nota 2: En el año 2020, la Encuesta Nacional a Instituciones Educativas no se realizó debido al estado de emergencia originado por la pandemia del COVID 19.
Nota 3: En el año 2021, no se recogió información, debido que MINEDU no consideró las preguntas en el cuestionario.
Nota 4: Denominación establecida mediante Ley N° 31140.
1/ Lima Metropolitana, comprende los 43 distritos de la provincia de Lima.
2/ Región Lima, comprende las provincias de Barranca, Cajatambo, Canta, Cañete, Huaral, Huarochirí, Huaura, Oyón y Yauyos.
Fuente: Instituto Nacional de Estadística e Informática - Encuesta Nacional a Instituciones Educativas (ENEDU), 2019.

4.c.1.c Proporción de docentes de segundo y cuarto grado de educación primaria que recibieron la mínima formación pedagógica durante el empleo, según área de residencia

(Porcentaje)

En el año 2019, el 60,1% de docentes de segundo y cuarto grado de primaria recibieron formación pedagógica, implicando un aumento de 35,4 puntos porcentuales al compararlo con el año 2016 y 3,3 puntos porcentuales por encima de los obtenido en el año 2018. Por área de residencia, el 64,2% de los maestros del área urbana y el 56,4% del área rural fueron capacitados durante el 2019.

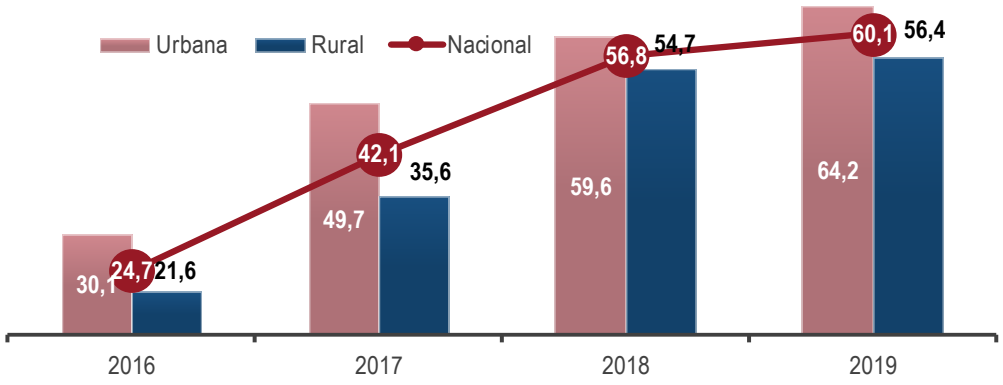

Nota 1: El valor del indicador comprende los docentes del nivel primaria con formación pedagógica y que se están capacitando en la actualidad.
Nota 2: En el año 2020, la Encuesta Nacional a Instituciones Educativas no se realizó debido al estado de emergencia originado por la pandemia del COVID 19.
Nota 3: En el año 2021, no se recogió información, debido que MINEDU no consideró las preguntas en el cuestionario.
Fuente: Instituto Nacional de Estadística e Informática - Encuesta Nacional a Instituciones Educativas (ENEDU).

4.c.1.d Proporción de docentes de segundo y cuarto grado de educación primaria que recibieron la mínima formación pedagógica durante el empleo, según departamento

(Porcentaje)

Al año 2019, los profesores de Arequipa (77,6%) y Piura (77,0%) recibieron mayor capacitación pedagógica que el resto de los profesores en el país. Por otro lado, el 37,9% de los docentes de segundo y cuarto grado de primaria pertenecientes al departamento de Cajamarca recibieron formación pedagógica, siendo la tasa más baja.

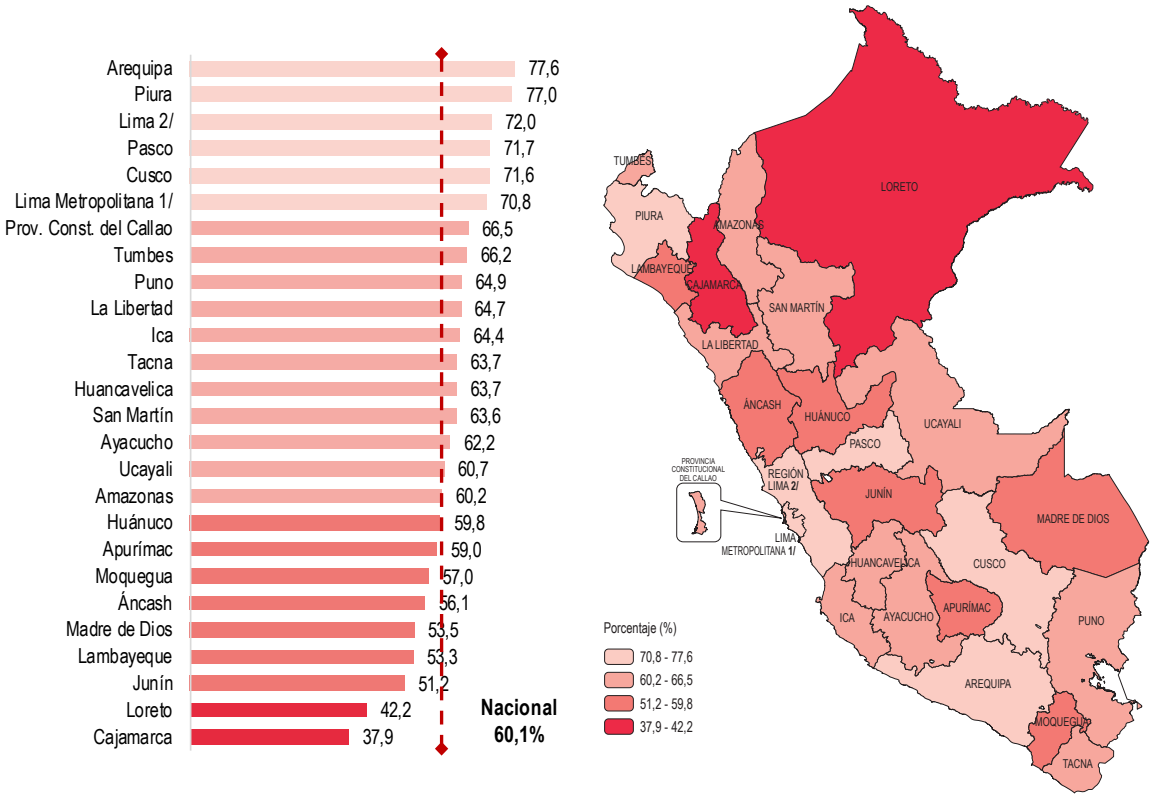

Nota 1: El valor del indicador comprende los docentes del nivel primaria con formación pedagógica y que se están capacitando en la actualidad.
Nota 2: En el año 2020, la Encuesta Nacional a Instituciones Educativas no se realizó debido al estado de emergencia originado por la pandemia del COVID 19.
Nota 3: En el año 2021, no se recogió información, debido que MINEDU no consideró las preguntas en el cuestionario.
Nota 4: Denominación establecida mediante Ley N° 31140.
1/ Lima Metropolitana, comprende los 43 distritos de la provincia de Lima.
2/ Región Lima, comprende las provincias de Barranca, Cajatambo, Canta, Cañete, Huaral, Huarochirí, Huaura, Oyón y Yauyos.
Fuente: Instituto Nacional de Estadística e Informática - Encuesta Nacional a Instituciones Educativas (ENEDU), 2019.

4.c.1.e Perú: Proporción de docentes de segundo y quinto grado de educación secundaria que recibieron la mínima formación pedagógica durante el empleo, según área de residencia

(Porcentaje)

El 64,6% de los profesores de segundo y quinto grado de secundaria se beneficiaron del programa de acompañamiento pedagógico en el año 2019, porcentaje superior a los años anteriores, con relación al año 2016 casi se duplicó. La cifra fue mayor en el área urbana con el 67,1% de los docentes capacitados, mientras que, la proporción de los maestros capacitados del área rural fue del 60,1%.

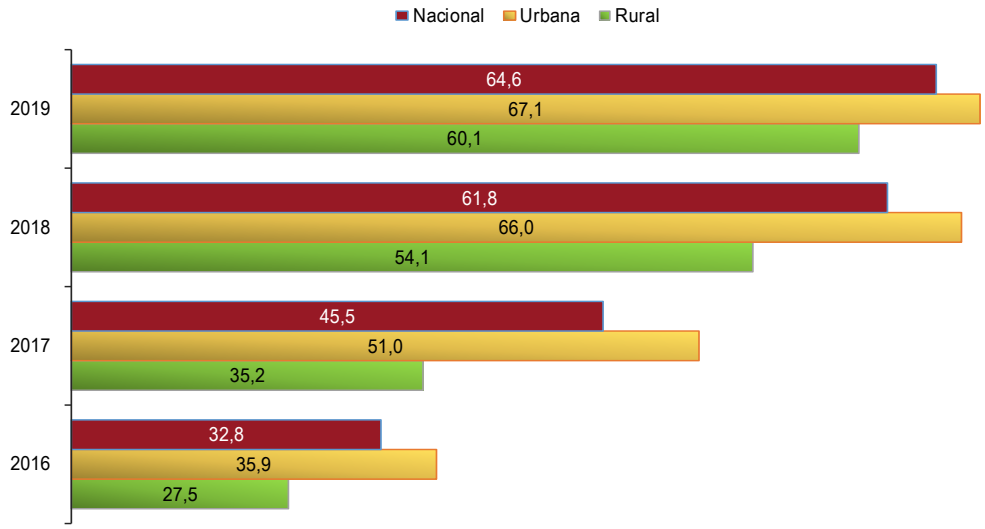

Nota 1: El valor del indicador comprende los docentes del nivel primaria con formación pedagógica y que se están capacitando en la actualidad.
Nota 2: En el año 2020, la Encuesta Nacional a Instituciones Educativas no se realizó debido al estado de emergencia originado por la pandemia del COVID 19.
Nota 3: En el año 2021, no se recogió información, debido que MINEDU no consideró las preguntas en el cuestionario.
Fuente: Instituto Nacional de Estadística e Informática - Encuesta Nacional a Instituciones Educativas (ENEDU).

4.c.1.f Perú: Proporción de docentes de segundo y quinto grado de educación secundaria que recibieron la mínima formación pedagógica durante el empleo, según departamento

(Porcentaje)

En los departamentos de Tacna (88,6%), Pasco (83,3%), Cusco (79,4%), Puno (77,6%) y Lima Metropolitana (76,8%), la mayoría de los profesores recibieron la mínima formación pedagógica. Por otra parte, en Cajamarca (49,9%), San Martín (43,7%) y Loreto (36,2%), menos de la mitad de sus docentes de segundo y quinto grado de secundaria recibieron acompañamiento pedagógico.

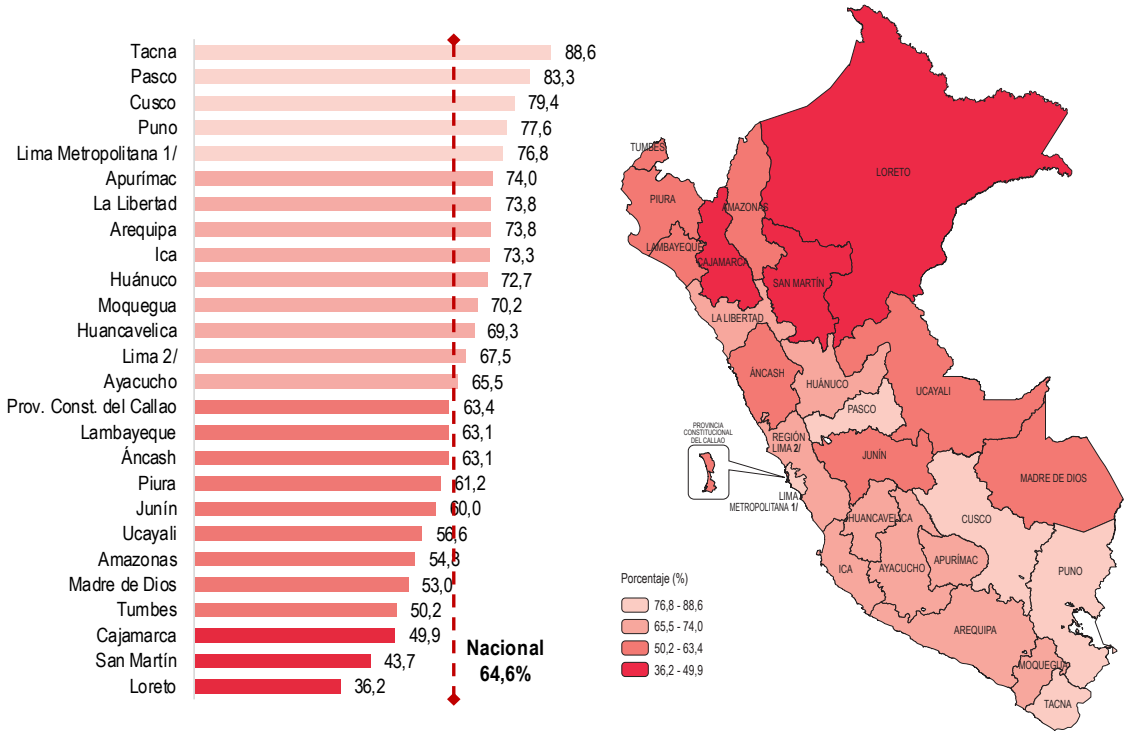

Nota 1: El valor del indicador comprende los docentes del nivel secundaria con formación pedagógica y que se están capacitando en la actualidad.
Nota 2: Para el año 2020, la Encuesta Nacional a Instituciones Educativas no se realizó debido al estado de emergencia originado por la pandemia del COVID 19.
Nota 3: En el año 2021, no se recogió información, debido que MINEDU no consideró las preguntas en el cuestionario.
Nota 4: Denominación establecida mediante Ley N° 31140.
1/ Lima Metropolitana, comprende los 43 distritos de la provincia de Lima.
2/ Región Lima, comprende las provincias de Barranca, Cajatambo, Canta, Cañete, Huaral, Huarochirí, Huaura, Oyón y Yauyos.
Fuente: Instituto Nacional de Estadística e Informática - Encuesta Nacional a Instituciones Educativas, 2019.

OBJETIVO

5

Lograr la igualdad de género y empoderar a todas las mujeres y las niñas

El Objetivo 5 está dirigido a que las mujeres y las niñas desarrollen todo su poder e independencia para mejorar su situación y alcanzar todo su potencial, lo que requiere eliminar todas las formas de discriminación y violencia en su contra. Busca asegurar que ellas cuenten con todas las oportunidades de salud reproductiva y de derechos reproductivos, reciban un debido reconocimiento por su trabajo no remunerado, tengan pleno acceso a los recursos productivos y disfruten de una participación equitativa. En resumen, todos los ODS dependen de que se logre el Objetivo 5.

Meta 5.1: Poner fin a todas las formas de discriminación contra todas las mujeres y las niñas en todo el mundo.

5.1.1 Determinar si existen o no marcos jurídicos para promover, hacer cumplir y supervisar la igualdad y la no discriminación por razón de sexo

Una primera referencia al marco normativo en el país es la Ley 28983, la Ley de Igualdad de Oportunidades entre Mujeres y Hombres, promulgada en marzo del 2007, que establece el marco normativo, institucional y de políticas públicas en los ámbitos nacional, regional y local. Posteriormente, en el año 2012 se promulgó el Decreto Legislativo N° 1098, Ley de Organización y Funciones del Ministerio de la Mujer y Poblaciones Vulnerables (MIMP), ente rector en la materia, encargado de promover la equidad de género y la igualdad de oportunidades para la mujer, niñez, adulto mayor y poblaciones en situación de pobreza y pobreza extrema, discriminadas y excluidas. Posteriormente, se promulgó el Plan Nacional de Igualdad de Género (PLANIG) por tres periodos consecutivos entre 2000 – 2017, que ha permitido transversalizar el enfoque de género en las políticas públicas en los tres niveles de gobierno, garantizando la igualdad y la efectiva protección de los derechos humanos para mujeres y hombres, la no discriminación y el pleno desarrollo de las potencialidades y capacidades individuales y colectivas. Para el año 2019, en reemplazo del PLANIG se promulgó el Decreto Supremo 008-2019-MIMP, que aprueba la Política Nacional de Igualdad de Género, que aborda la discriminación estructural contra las mujeres como un problema central del país que genera desigualdad, que limita el ejercicio de derechos y oportunidades de desarrollo de las mujeres, que se reproduce socialmente y se transmite de generación en generación; y para hacer frente a este lastre plantea 52 servicios priorizados que contribuyen a la reducción de las brechas basadas en género.

Meta 5.2: Eliminar todas las formas de violencia contra todas las mujeres y las niñas en los ámbitos público y privado, incluidas la trata y la explotación sexual y otros tipos de explotación.

5.2.1 Perú: Proporción de mujeres de 15 a 49 años de edad que han sufrido violencia física, sexual, psicológica y/o verbal ejercida por el esposo o compañero en los últimos 12 meses

(Porcentaje)

En el año 2024, 34 de cada 100 mujeres entre 15 y 49 años de edad sufrieron algún tipo de violencia por parte de su esposo o compañero. Al compararlo con el resultado del año 2023, se redujo en 0,6 punto porcentual y con relación al año 2019 (año de prepandemia) en 4,4 puntos porcentuales.

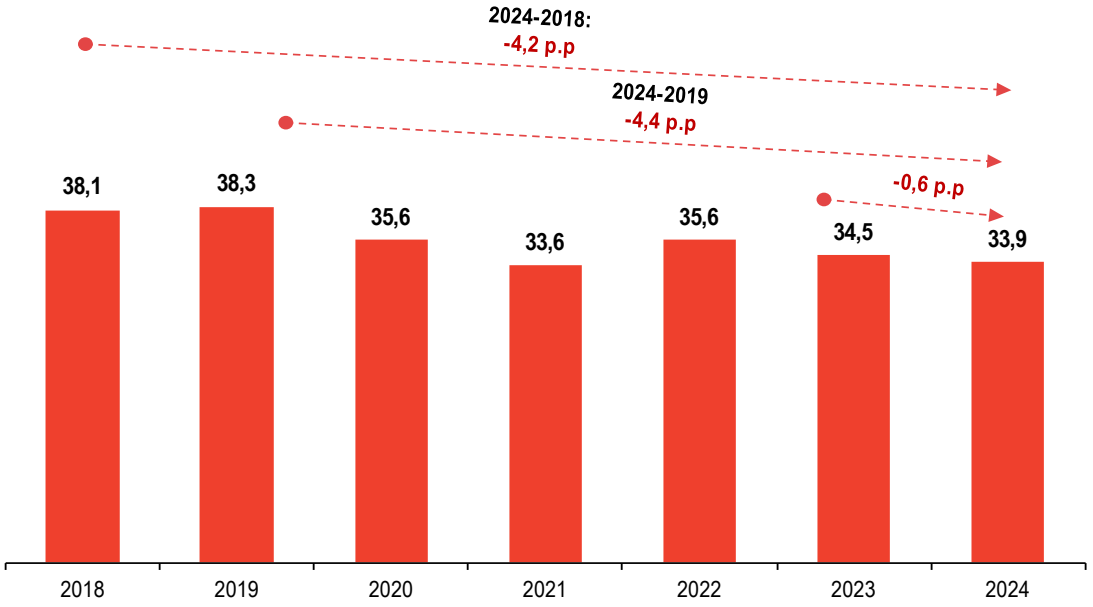

Nota: En el año 2020, debido a la pandemia del COVID 19, se realizaron adecuaciones para cumplir con la muestra generada, por lo tanto, se implementó las entrevistas vía telefónica, retornando paulatinamente a las entrevistas presenciales. En el gráfico son resultados obtenidos de la entrevista presencial.
Fuente: Instituto Nacional de Estadística e Informática - Encuesta Demográfica y de Salud Familiar (ENDES).

5.2.1.a Perú: Proporción de mujeres de 15 a 49 años de edad que han sufrido violencia física sexual, psicológica y/o verbal ejercida por el esposo o compañero en los últimos 12 meses, según área de residencia

(Porcentaje)

Para el año 2024, la proporción de mujeres que padecieron de algún tipo de violencia en el área urbana y rural fue de 34,1% y 33,2%, respectivamente, lo que significó una reducción de 0,2 punto porcentual en el área urbana y en 1,8 puntos porcentuales en el área rural. Con relación al año 2019, se contrajo en ambas áreas en 4,4 y 4,3 puntos porcentuales, respectivamente.

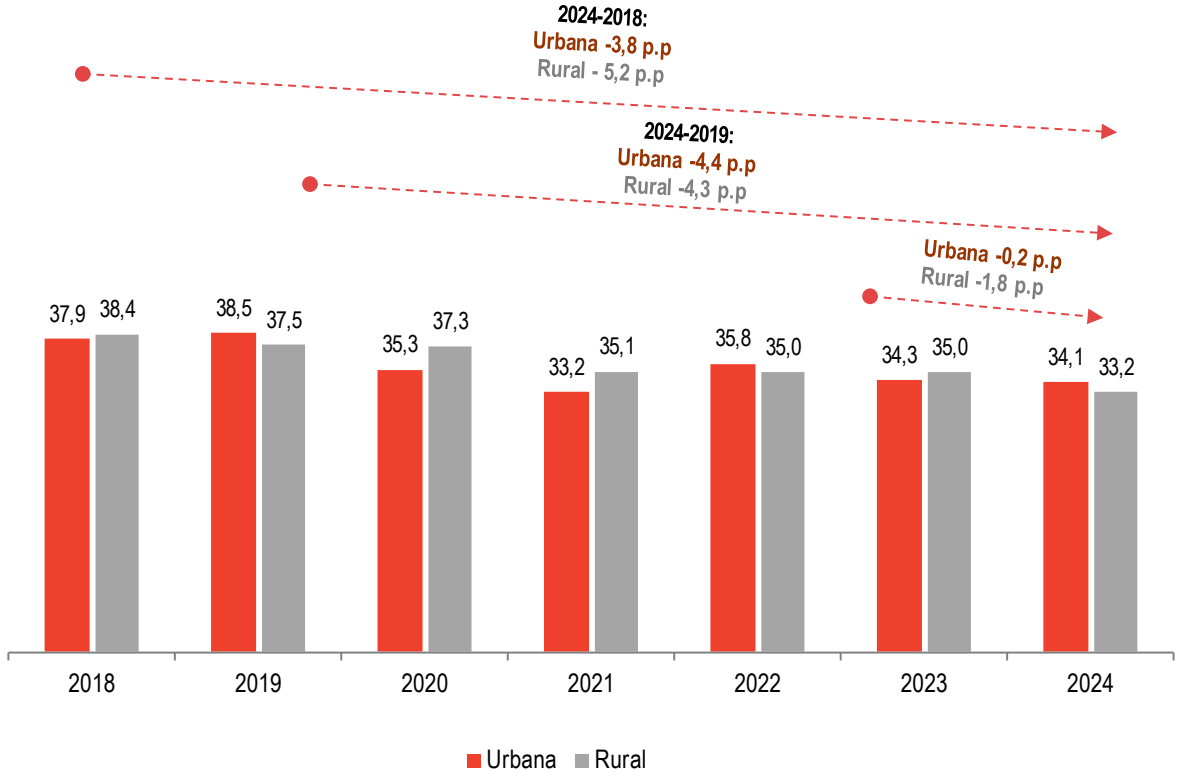

Nota: En el año 2020, debido a la pandemia del COVID 19, se realizaron adecuaciones para cumplir con la muestra generada, por lo tanto, se implementó las entrevistas vía telefónica, retornando paulatinamente a las entrevistas presenciales. En el gráfico son resultados obtenidos de la entrevista presencial.
Fuente: Instituto Nacional de Estadística e Informática - Encuesta Demográfica y de Salud Familiar (ENDES).

5.2.1.b Perú: Proporción de mujeres de 15 a 49 años de edad que han sufrido violencia física sexual, psicológica y/o verbal ejercida por el esposo o compañero en los últimos 12 meses, según departamento

(Porcentaje)

Según departamentos, las mayores tasas de violencia que padecieron las mujeres en edad fértil por parte de su esposo o compañero se registraron en la Provincia Constitucional del Callao y el departamento de Apurímac, con tasas que superaron el 40,0%. En cambio, en los departamentos de Cajamarca, Ucayali y Tacna presentaron las tasas más bajas, inferiores al 30%.

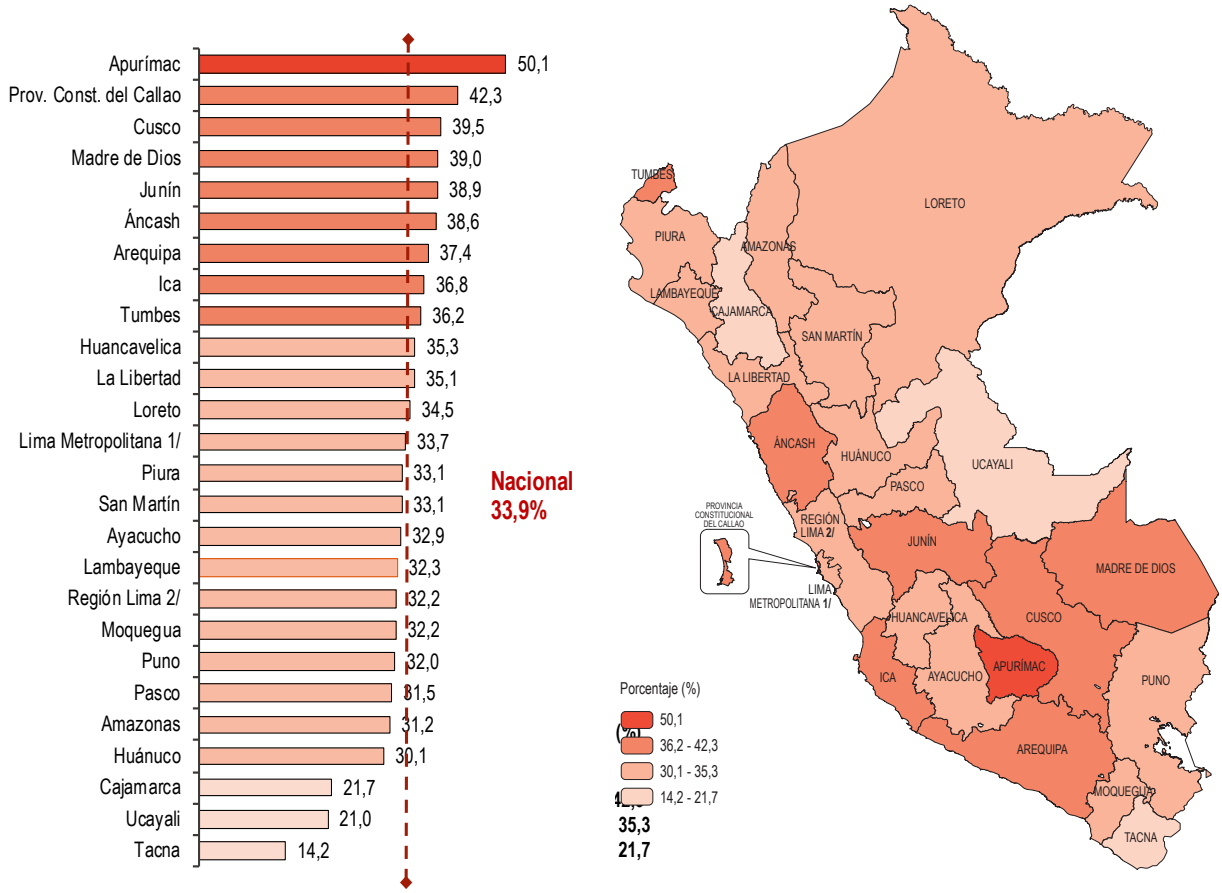

Nota: Denominación establecida mediante Ley N° 31140.
1/ Lima Metropolitana, comprende los 43 distritos de la provincia de Lima.
2/ Región Lima, comprende las provincias de Barranca, Cajatambo, Canta, Cañete, Huaral, Huarochirí, Huaura, Oyón y Yauyos.
Fuente: Instituto Nacional de Estadística e Informática - Encuesta Demográfica y de Salud Familiar (ENDES), 2024.

5.2.1.c Perú: Proporción de mujeres de 15 a 49 años de edad que han sufrido violencia física ejercida por el esposo o compañero en los últimos 12 meses, según área de residencia

(Porcentaje)

En el año 2024, en el país, el 7,0% de las mujeres en edad fértil fueron violentadas físicamente, lo que significó una caída de 0,6 punto porcentual con relación al año 2023 (7,6%). Al comparar con los resultados del año 2019, se dio una caída de 2,2 puntos porcentuales y, con el año 2015, se contrajo en 3,9 puntos porcentuales. Según área de residencia, en el 2024 en el área urbana, el 6,8% de las mujeres de 15 a 49 años fueron violentadas físicamente; mientras que, en el área rural, el 7,8%.

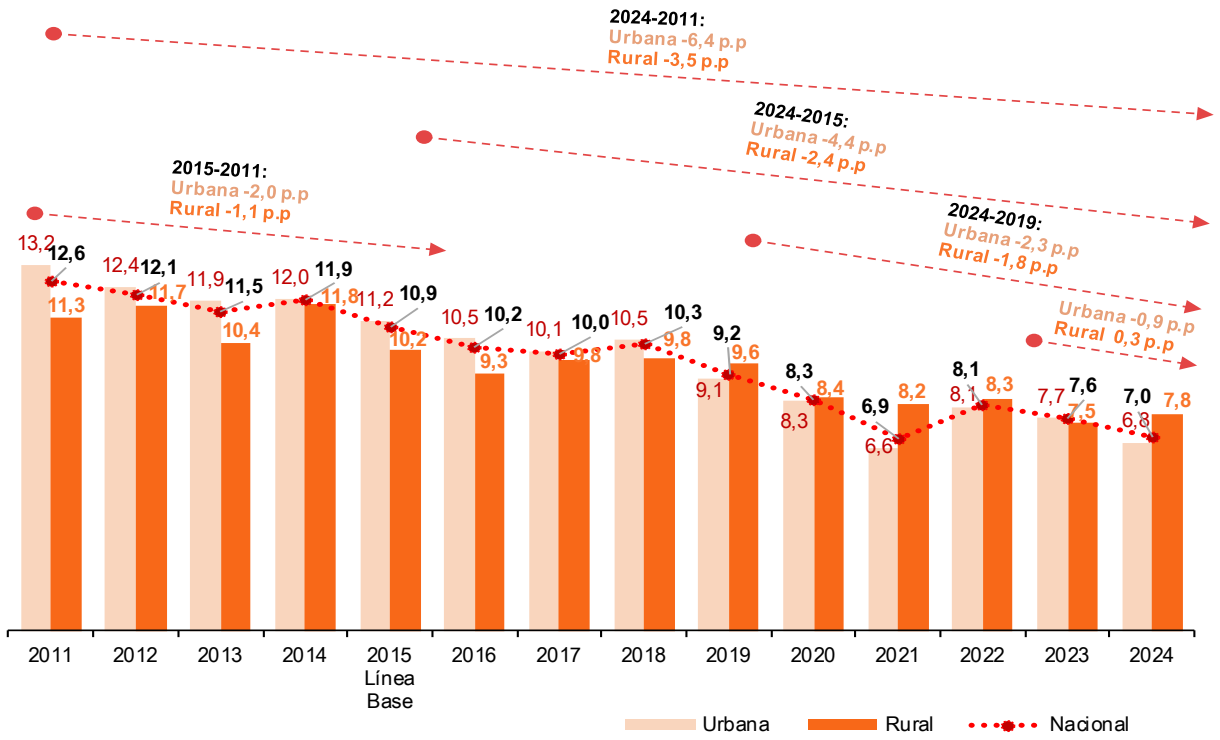

Nota: En el año 2020, debido a la pandemia del COVID 19, se realizaron adecuaciones para cumplir con la muestra generada, por lo tanto, se implementó las entrevistas vía telefónica, retornando paulatinamente a las entrevistas presenciales. En el gráfico son resultados obtenidos de la entrevista presencial.
Fuente: Instituto Nacional de Estadística e Informática - Encuesta Demográfica y de Salud Familiar (ENDES).

5.2.1.d Perú: Proporción de mujeres de 15 a 49 años de edad que han sufrido violencia sexual ejercida por el esposo o compañero en los últimos 12 meses, según área de residencia

(Porcentaje)

En el país, la violencia sexual hacia las mujeres de 15 a 49 años de edad fue de 1,7% en el año 2024, lo que significó una reducción de 0,2 punto porcentual con relación al año anterior. Al comparar con los resultados del año 2019, la reducción fue de 0,8 punto porcentual y, con el año 2015, la contracción fue de 1,2 puntos porcentuales. Por área de residencia, este tipo de violencia se presentó en mayor porcentaje en el área rural (2,6%) a comparación del área urbana (1,5%) para el año 2024.

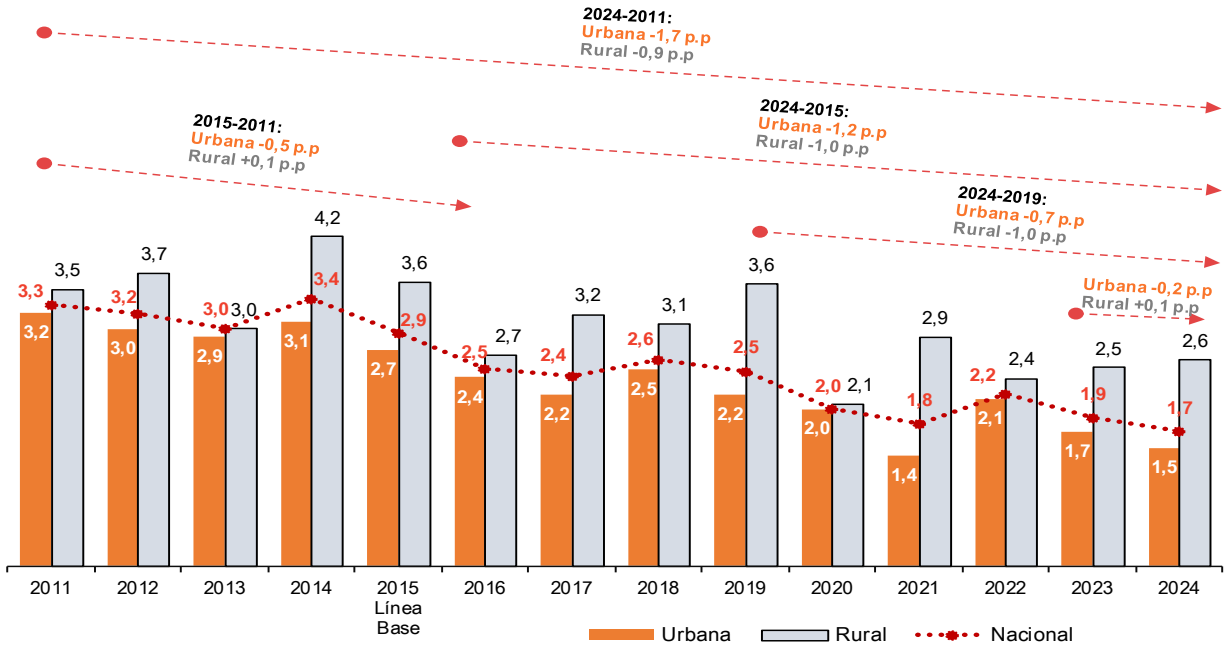

Nota: En el año 2020, debido a la pandemia del COVID 19, se realizaron adecuaciones para cumplir con la muestra generada, por lo tanto, se implementó las entrevistas vía telefónica, retornando paulatinamente a las entrevistas presenciales. En el gráfico son resultados obtenidos de la entrevista presencial.
Fuente: Instituto Nacional de Estadística e Informática - Encuesta Demográfica y de Salud Familiar (ENDES).

5.2.1.e Perú: Proporción de mujeres de 15 a 49 años de edad que han sufrido violencia psicológica y/o verbal ejercida por el esposo o compañero en los últimos 12 meses

(Porcentaje)

La violencia psicológica y/o verbal hacia las mujeres de 15 a 49 años de edad en el país fue de 33,1% en el año 2024, lo que significó una reducción de 0,4 y 3,9 puntos porcentuales con relación a los años 2023 y 2019, respectivamente. Por área de residencia, este tipo de violencia se presentó en similar proporción tanto en área urbana (33,4%) como rural (32,0%) en el año 2024.

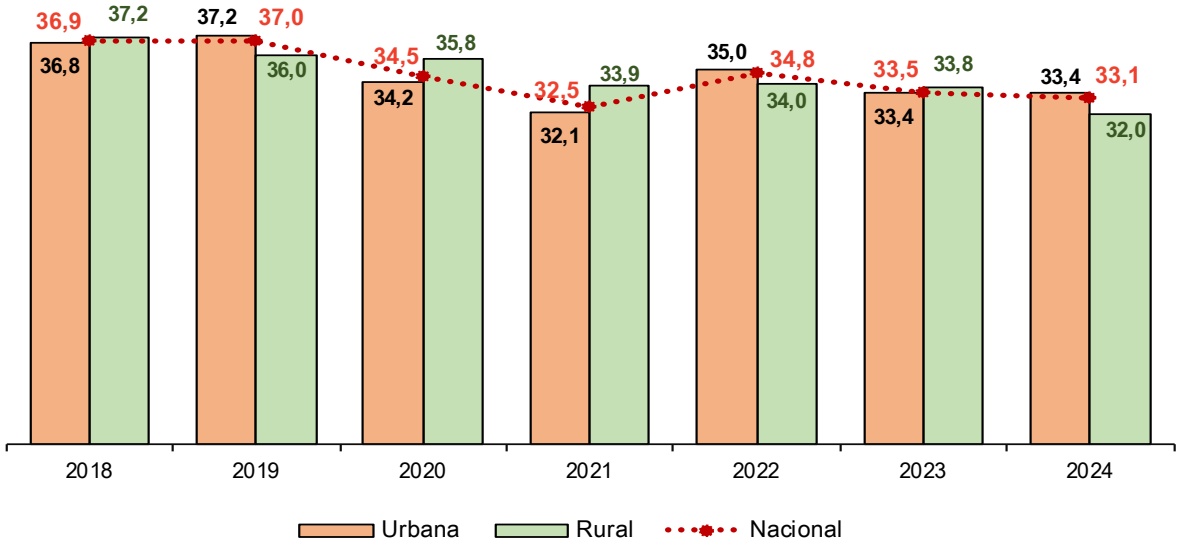

Nota: En el año 2020, debido a la pandemia del COVID 19, se realizaron adecuaciones para cumplir con la muestra generada, por lo tanto, se implementó las entrevistas vía telefónica, retornando paulatinamente a las entrevistas presenciales. En el gráfico son resultados obtenidos de la entrevista presencial.
Fuente: Instituto Nacional de Estadística e Informática - Encuesta Demográfica y de Salud Familiar (ENDES).

5.2.2 Perú: Proporción de mujeres de 18 y más años de edad que fueron alguna vez víctimas de violencia sexual, por parte de otra persona que no es su actual esposo o compañero

(Porcentaje)

En el año 2024, el 27,2% de las mujeres solteras de 18 y más años de edad fueron agredidas sexualmente alguna vez en su vida; el 18,0% de las mujeres que han tenido pareja fueron agredidas sexualmente por otra persona que no fue su último esposo o compañero y el 16,6% que tiene actualmente pareja fueron agredidas sexualmente por otra persona que no es su esposo o compañero.

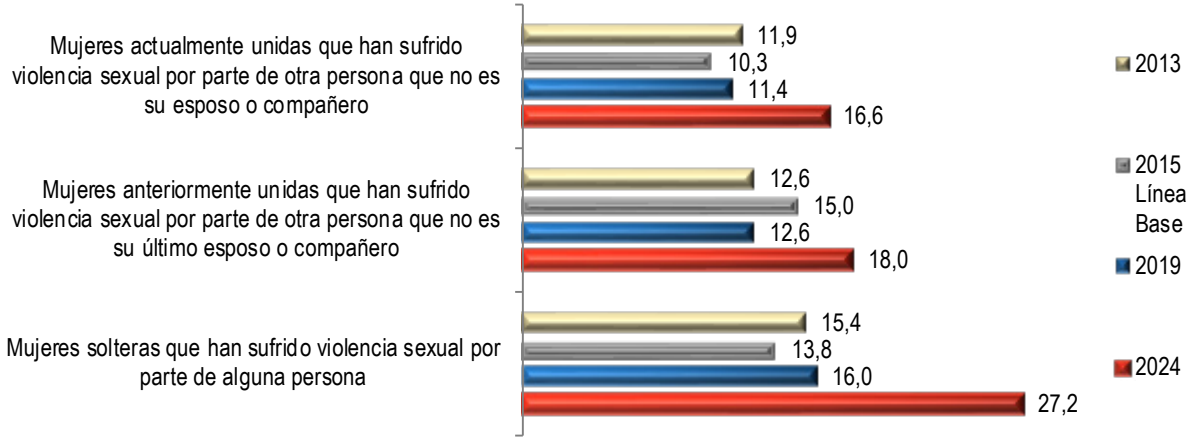

Nota: A la fecha no se ha aplicado la Encuesta Nacional sobre Relaciones Sociales.
Fuente:Instituto Nacional de Estadística e Informática - Encuesta Nacional sobre Relaciones Sociales (ENARES).

Meta 5.3: Eliminar todas las prácticas nocivas, como el matrimonio infantil, precoz y forzado y la mutilación genital femenina.

5.3.1 Perú: Proporción de mujeres de entre 20 y 24 años que estaban casadas o mantenían una unión estable antes de cumplir los 15 años y antes de cumplir los 18 años

(Porcentaje)

En el año 2024, el 17,9% de las mujeres entre 20 y 24 años de edad informaron haber contraído matrimonio o estar unidas antes de cumplir los 18 años de edad, y el 1,8% antes de los 15 años de edad. Esto implicó una disminución de 1,3 y 1,1 puntos porcentuales con relación al año 2023, respectivamente. Al compararlo con el año 2015 (año base de los ODS) se redujo en 3,6 y 1,2 puntos porcentuales, respectivamente.

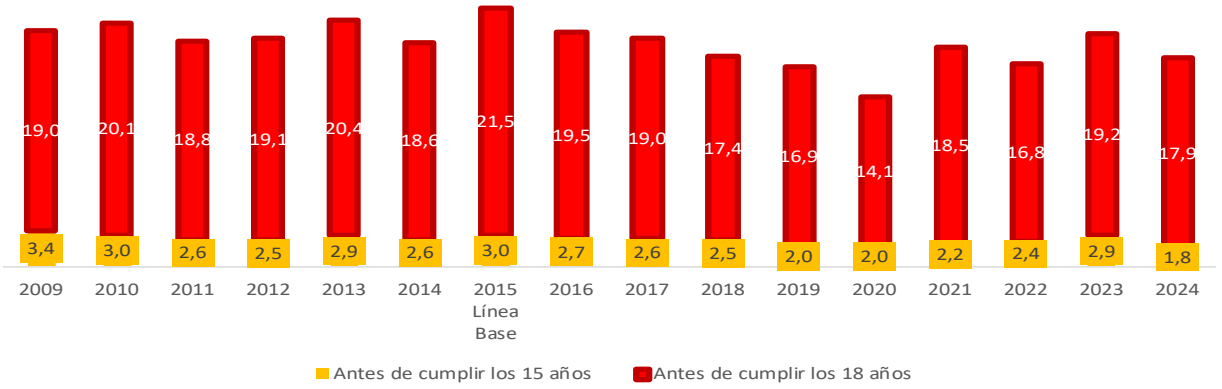

Fuente:Instituto Nacional de Estadística e Informática - Encuesta Demográfica y de Salud Familiar (ENDES).

Meta 5.4: Reconocer y valorar los cuidados y el trabajo doméstico no remunerados mediante servicios públicos, infraestructuras y políticas de protección social, y promoviendo la responsabilidad compartida en el hogar y la familia, según proceda en cada país.

5.4.1 Perú: Proporción de tiempo dedicado a quehaceres domésticos y cuidados no remunerados

(Horas y minutos por día)

Las mujeres peruanas dedicaron 34 horas con 1 minuto semanales a trabajos domésticos no remunerados que comprenden tareas domésticas (cocinar, lavar, planchar, entre otras), así como atención a otras personas. En tanto los hombres, dedicaron a este tipo de actividades 12 horas con 46 minutos semanales. Las responsabilidades de atención a otras personas y las labores domésticas no remuneradas, en combinación el trabajo remunerado significó que las mujeres y las niñas trabajan más horas que los hombres y los niños y que tuvieron menos tiempo para el descanso, el cuidado de sí mismas, el aprendizaje y otras actividades.

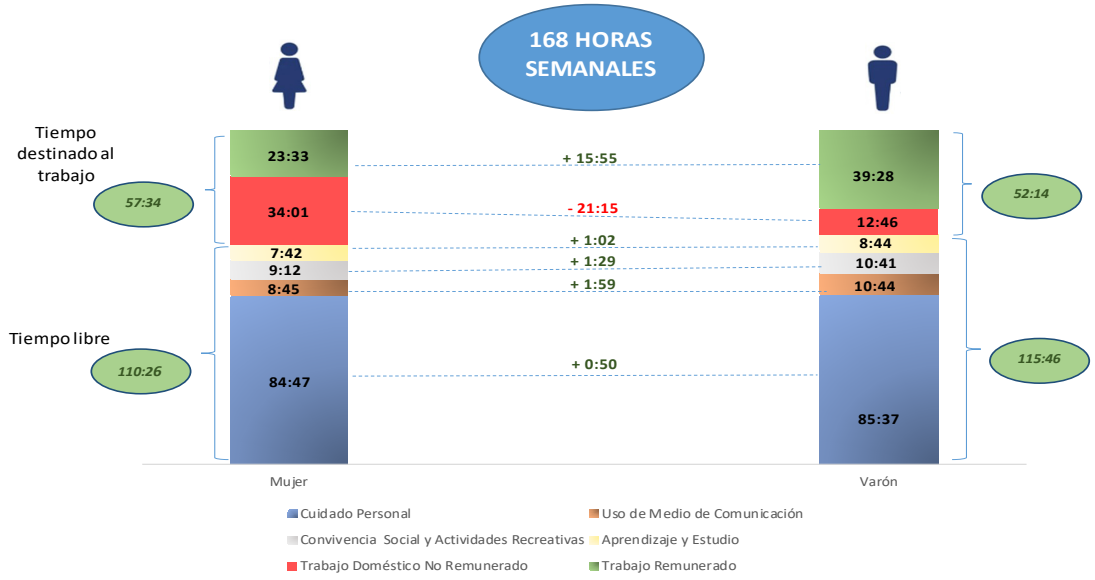

Fuente: Instituto Nacional de Estadística e Informática – Encuesta Nacional de Uso del Tiempo (ENUT), 2024.

5.4.1.a Perú: Proporción de tiempo dedicado a quehaceres domésticos y cuidados no remunerados, según área de residencia

(Horas y minutos por día)

En Perú, el tiempo dedicado a quehaceres domésticos no remunerados fue de 2 horas y 31 minutos por día; mientras que, en el tiempo en cuidados no remunerados ascendió a 1 hora con 50 minutos por día. En el área rural (2 horas 47 minutos) se dedicaron más tiempo a quehaceres domésticos no remunerados que en el área urbana (1 horas 43 minutos). Por otra parte, en el área urbana (2 hora 26 minutos) se dedicaron más tiempo a los quehaceres domésticos no remunerados, frente a los cuidados no remunerados (1 hora 53 minutos).

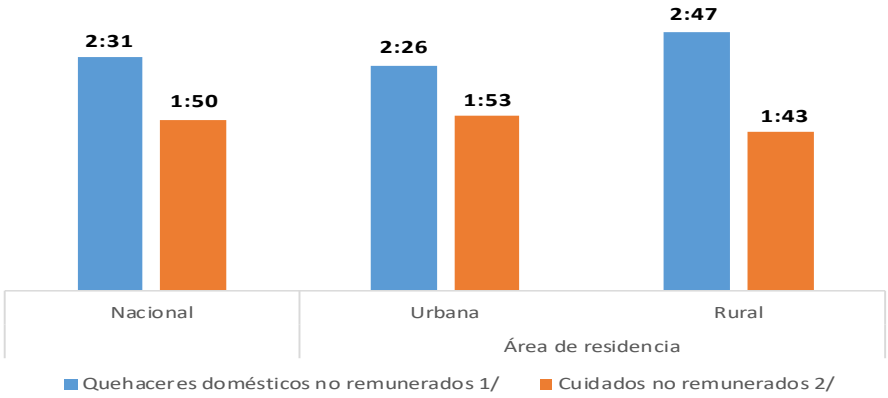

1/ Incluye la preparación de los alimentos, limpieza, compras, mantenimiento y otras actividades respecto al hogar.
2/ Incluye al cuidado de niños, adolescentes, enfermos, personas con alguna discapacidad o adulto mayor miembros del hogar.
Fuente: Instituto Nacional de Estadística e Informática - Encuesta Nacional de Uso del Tiempo (ENUT), 2024.

5.4.1.b Perú: Proporción de tiempo dedicado a quehaceres domésticos y cuidados no remunerados según sexo y área de residencia

(Horas y minutos por día)

En ambas áreas de residencia, las mujeres dedicaron más tiempo que los hombres, al quehacer doméstico y cuidados no remunerados. En el área rural (3 horas 58 minutos) las mujeres invirtieron más tiempo a quehaceres domésticos no remunerados que en el área urbana (3 horas 16 minutos); en cambio, en el cuidado no remunerado, las mujeres en el área rural destinaron menos tiempo que en el área urbana.



1/ Incluye la preparación de los alimentos, limpieza, compras, mantenimiento y otras actividades respecto al hogar.
2/ Incluye al cuidado de niños, adolescentes, enfermos, personas con alguna discapacidad o adulto mayor miembros del hogar.
Fuente: Instituto Nacional de Estadística e Informática - Encuesta Nacional de Uso del Tiempo (ENUT), 2024.

5.4.1.c Perú: Proporción de tiempo dedicado a quehaceres domésticos y cuidados no remunerados, según sexo y grupos de edad

(Horas y minutos por día)

En todos los grupos de edad, las mujeres dedicaron más tiempo al quehacer doméstico no remunerado y al cuidado no remunerado.

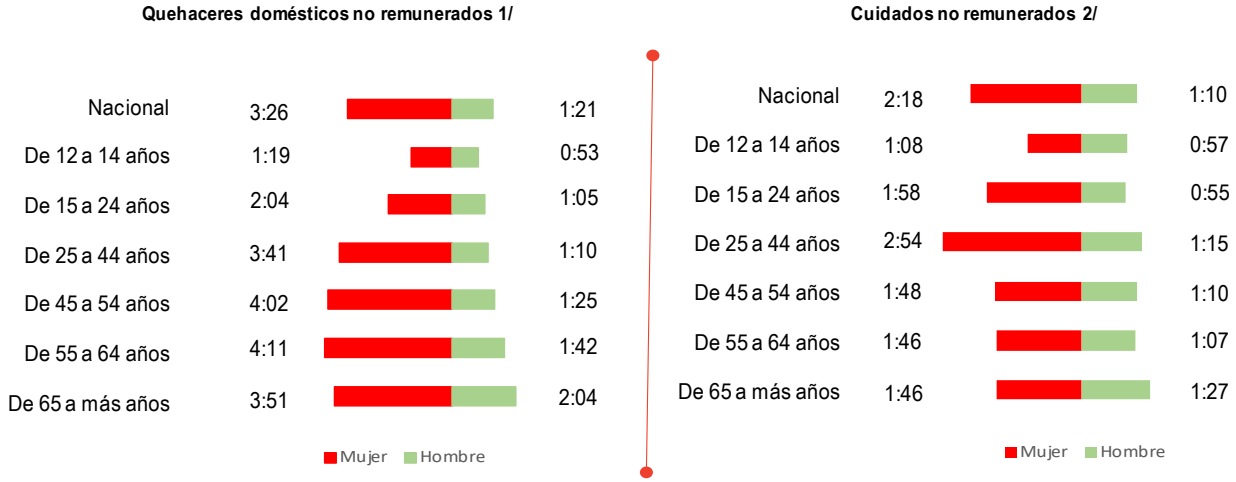

1/ Incluye la preparación de los alimentos, limpieza, compras, mantenimiento y otras actividades respecto al hogar.
2/ Incluye al cuidado de niños, adolescentes, enfermos, personas con alguna discapacidad o adulto mayor miembros del hogar.
Fuente: Instituto Nacional de Estadística e Informática - Encuesta Nacional de Uso del Tiempo (ENUT), 2024.

5.4.1.d Perú: Proporción de tiempo dedicado a quehaceres domésticos y cuidados no remunerados, según sexo y nivel educativo

(Horas y minutos por día)

A mayor nivel de educación, menor tiempo se dedicó a quehaceres domésticos y cuidados no remunerados, esto se refleja en ambos sexos; sin embargo, las mujeres dedicaron más tiempo a estos quehaceres.

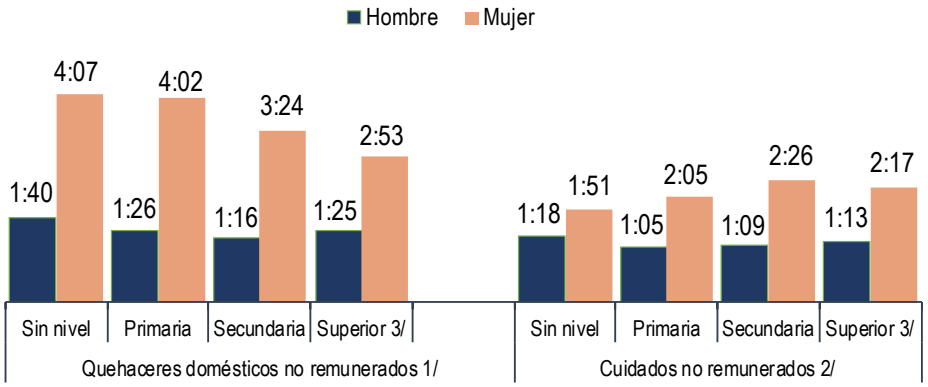

1/ Incluye la preparación de los alimentos, limpieza, compras, mantenimiento y otras actividades respecto al hogar.
2/ Incluye al cuidado de niños, adolescentes, enfermos, personas con alguna discapacidad o adulto mayor miembros del hogar.
3/ Incluye Superior No Universitario, Superior Universitario y Posgrado.
Fuente: Instituto Nacional de Estadística e Informática - Encuesta Nacional de Uso del Tiempo (ENUT), 2024.

5.4.1.e Perú: Proporción de tiempo dedicado a quehaceres domésticos y cuidados no remunerados, según sexo y estado civil

(Horas y minutos por día)

Las mujeres convivientes o casadas invirtieron más tiempo a quehaceres domésticos y cuidados no remunerados que cuando no tuvieron pareja. Por su parte, los hombres dedicaron más tiempo a los quehaceres domésticos no remunerados cuando estuvieron divorciados o viudos.

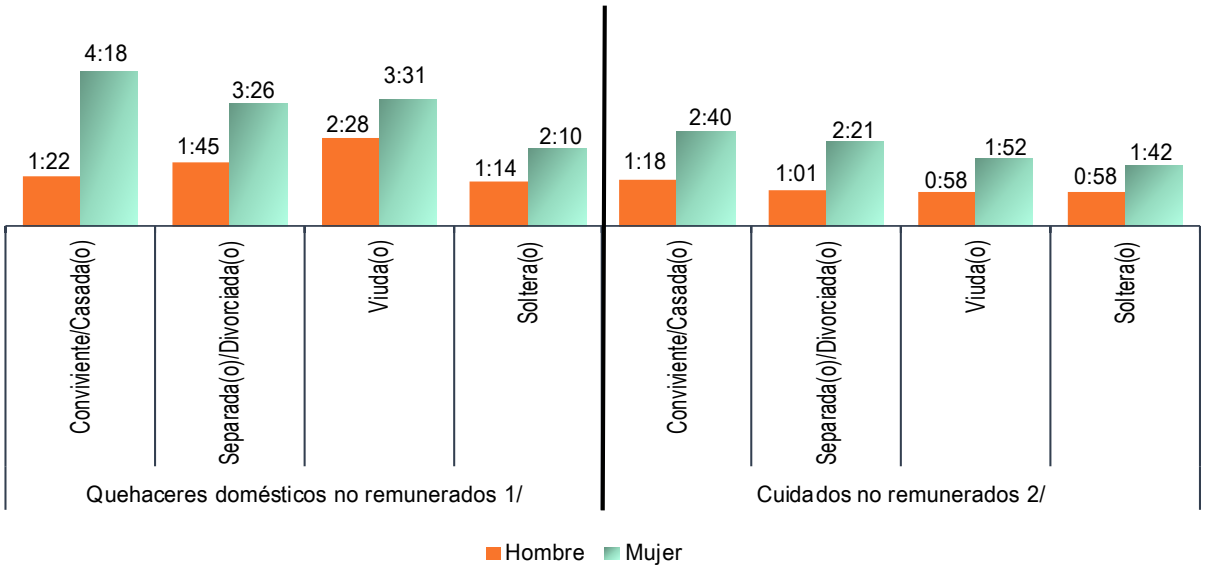

1/ Incluye la preparación de los alimentos, limpieza, compras, mantenimiento y otras actividades respecto al hogar.
2/ Incluye al cuidado de niños, adolescentes, enfermos, personas con alguna discapacidad o adulto mayor miembros del hogar.
Fuente: Instituto Nacional de Estadística e Informática - Encuesta Nacional de Uso del Tiempo (ENUT), 2024.

5.4.1.f Perú: Proporción de tiempo dedicado a quehaceres domésticos y cuidados no remunerados, según sexo y lengua materna

(Horas y minutos por día)

Las mujeres cuya lengua materna fue una lengua originaria dedicaron en promedio más tiempo a los quehaceres domésticos no remunerados (4 horas con 6 minutos) que aquellas cuya lengua materna fue el castellano (3 horas con 16 minutos). Del mismo modo, las mujeres con lengua nativa destinaron más tiempo al cuidado no remunerado (2 horas con 24 minutos) en comparación con las mujeres de lengua castellana (2 horas con 17 minutos).

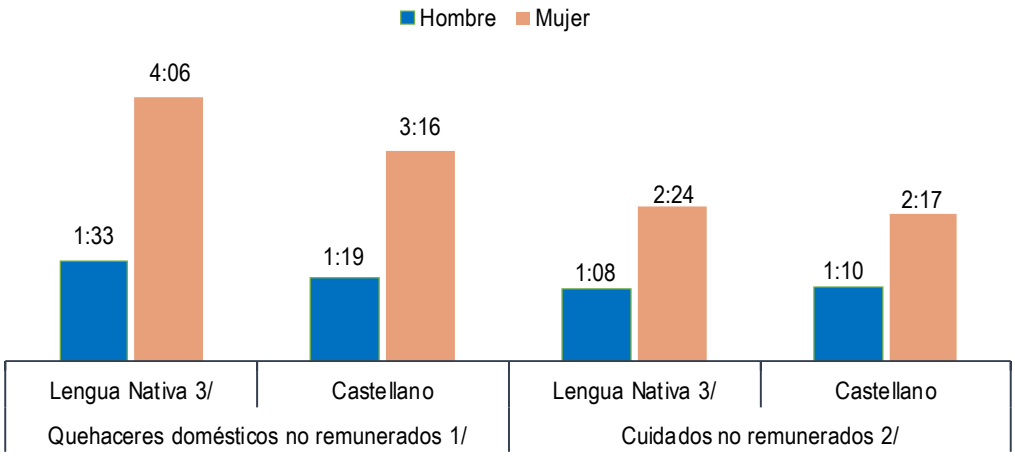

1/ Incluye la preparación de los alimentos, limpieza, compras, mantenimiento y otras actividades respecto al hogar.
2/ Incluye al cuidado de niños, adolescentes, enfermos, personas con alguna discapacidad o adulto mayor miembros del hogar.
3/ Incluye quechua, aimara u otras lenguas nativas.
Fuente: Instituto Nacional de Estadística e Informática - Encuesta Nacional de Uso del Tiempo (ENUT), 2024.

Meta 5.5: Asegurar la participación plena y efectiva de las mujeres y la igualdad de oportunidades de liderazgo a todos los niveles decisorios en la vida política, económica y pública

5.5.1 Perú: Proporción de escaños ocupados por mujeres en los parlamentos nacionales

(Porcentaje)

La presencia de las mujeres en los diferentes niveles de los poderes del Estado o actividades económicas se ha venido incrementando en los últimos años. Se está en el camino de una mayor autonomía en la toma de decisiones por parte de ellas. Es necesario continuar con las medidas orientadas para promover su participación plena y en igualdad de condiciones.

Al respecto, en el periodo congresal 2021 – 2026, el 40,0% de los escaños parlamentarios vienen siendo ocupados por mujeres, observándose una tendencia creciente desde las primeras elecciones en las cuales las mujeres participaron por primera vez. En comparación al periodo congresal 2020 – 2021 aumentó en 13,8 puntos porcentuales y con relación a las elecciones 2016-2020 se incrementó en 11,5 puntos porcentuales.

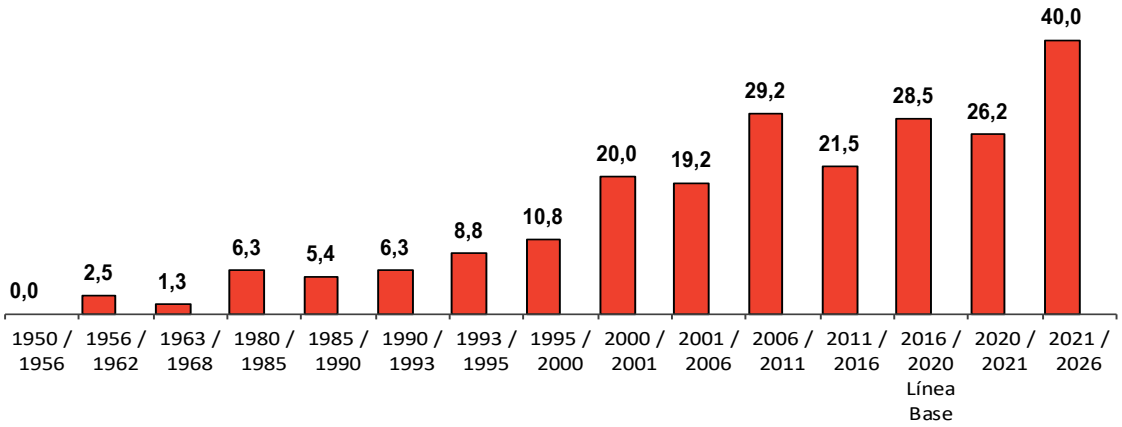

Nota 1: Del 1993 hasta 2010 según la Constitución del año 1993, el Congreso es unicameral e integrado por 120 parlamentarios.
Nota 2: A partir del 28 de Julio de 2011 se amplió el número de congresistas a 130, según la Ley 29402.
Nota 3: En junio de 2018, tres congresistas varones fueron suspendidos y acusados por los delitos de cohecho activo genérico y tráfico de influencias. Asimismo, dos congresistas varones y una mujer ostentarán el cargo mientras duren los procesos penales de los titulares.
Fuente: Oficina Nacional de Procesos Electorales (ONPE) - Gerencia de Sistemas e Informática Electoral.
Elaboración: Instituto Nacional de Estadística e Informática.

5.5.1.a Perú: Escaños ocupados por hombres y mujeres en los parlamentos nacionales, según departamento, período congresal: 2021 - 2026

(Personas)

En veinte (21) departamentos ha sido elegida al menos una mujer como representante al Parlamento Nacional. En tanto, en 5 departamentos no fueron elegidas ninguna mujer para el Congreso: Huancavelica, Ica, Madre de Dios, Moquegua, Puno y Residentes en el extranjero.



Amazonas	2
Áncash	5
Apurímac	2
Arequipa	6
Ayacucho	3
Cajamarca	6
Prov. Const. del Callao	4
Cusco	5
Huancavelica	2
Huánuco	3
Ica	4
Junín	5
La Libertad	7
Lambayeque	5
Lima Metropolitana 1/	33
Lima 2/	4
Loreto	4
Madre de Dios	1
Moquegua	2
Pasco	2
Piura	7
Puno	5
San Martín	4
Tacna	2
Tumbes	2
Ucayali	3
Residentes en el extranjero	2
Nacional	**130**

1/ Denominación establecida mediante Ley N° 31140, las publicaciones estadísticas referidas a la Provincia de Lima se denominarán en adelante, Lima Metropolitana y comprende los 43 distritos.
2/ Denominación establecida mediante Ley N° 31140, las publicaciones estadísticas referidas a la Región Lima se denominarán en adelante Departamento de Lima y comprende las provincias de: Barranca, Cajatambo, Canta, Cañete, Huaral, Huarochirí, Huaura, Oyón y Yauyos.
Fuente: Oficina Nacional de Procesos Electorales (ONPE) - Gerencia de Sistemas e Informática Electoral.

5.5.1.b Perú: Proporción de alcaldías dirigidas por mujeres

(Porcentaje)

Si bien en el poder legislativo la participación de las mujeres ha avanzado; en los gobiernos locales aún se observa una baja intervención. En el último período Municipal 2023–2026, el 5,4% de los gobiernos municipales fueron ocupados por mujeres, habiendo incrementado en 0,6 punto porcentual en comparación al periodo 2019-2022, y 2,6 puntos porcentuales con relación al periodo 2015-2018.

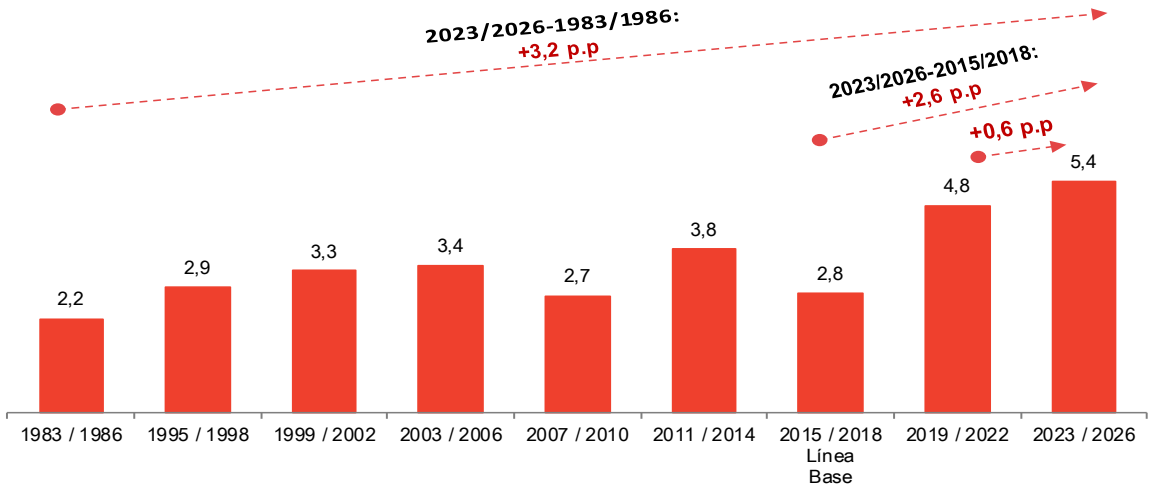

Fuente: Jurado Nacional de Elecciones (JNE).
Elaboración: Instituto Nacional de Estadística e Informática.

5.5.1.c Alcaldesas y alcaldes elegidos

(Personas)

En el periodo Municipal 2023 – 2026 se eligieron el mayor número de alcaldesas (102), que significó 12 y 52 alcaldesas más con relación a los periodos 2019-2022 y 2015-2018 respectivamente, y como se puede ver en el periodo de análisis la proporción de alcaldesas no ha superado la barrera del 10,0% en representación local.

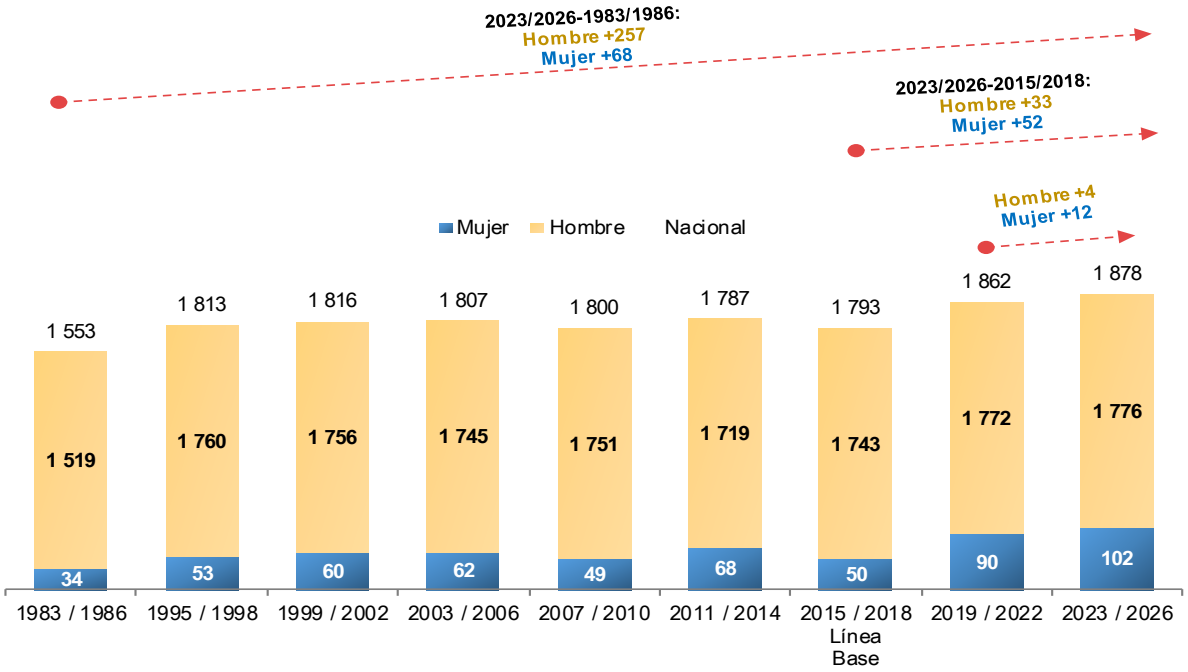

Fuente: Jurado Nacional de Elecciones (JNE).
Elaboración: Instituto Nacional de Estadística e Informática.

5.5.1.d Perú: Proporción de regidoras mujeres elegidas

(Porcentaje)

En cuanto a la cantidad de regidoras elegidas, se tuvo cierto estancamiento entre los periodos 1999-2002 (26,2%) y 2019-2022 (29,9%), situación que se revirtió para el último periodo municipal 2023 – 2026, en el cual, el 47,7% han sido regidoras, lo que significó un incremento de 17,8 puntos porcentuales respecto al anterior periodo. Con relación al periodo 2015-2018 significó un incremento de 19,2 puntos porcentuales.

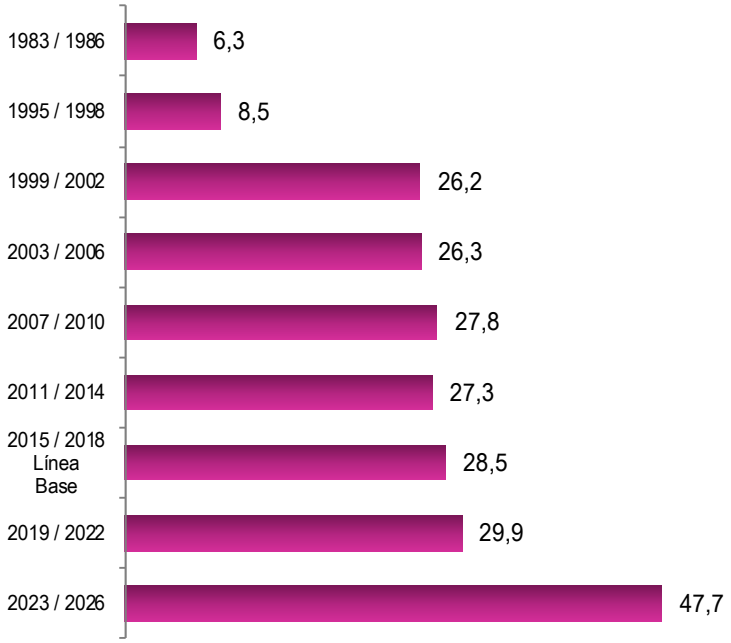

Fuente: Jurado Nacional de Elecciones (JNE).
Elaboración: Instituto Nacional de Estadística e Informática.

5.5.1.e Perú: Regidoras y regidores elegidos

(Personas)

Como se mencionó, en el periodo 2023-2026, el 47,7% de estas autoridades ediles han sido mujeres que significó 5 mil 102; mientras que, los regidores elegidos ascendieron a 5 mil 586. Respecto al periodo anterior (2019-2022) esto significó un aumento en 1 mil 916 mujeres, en cambio, los regidores disminuyeron en 1 mil 882 hombres.

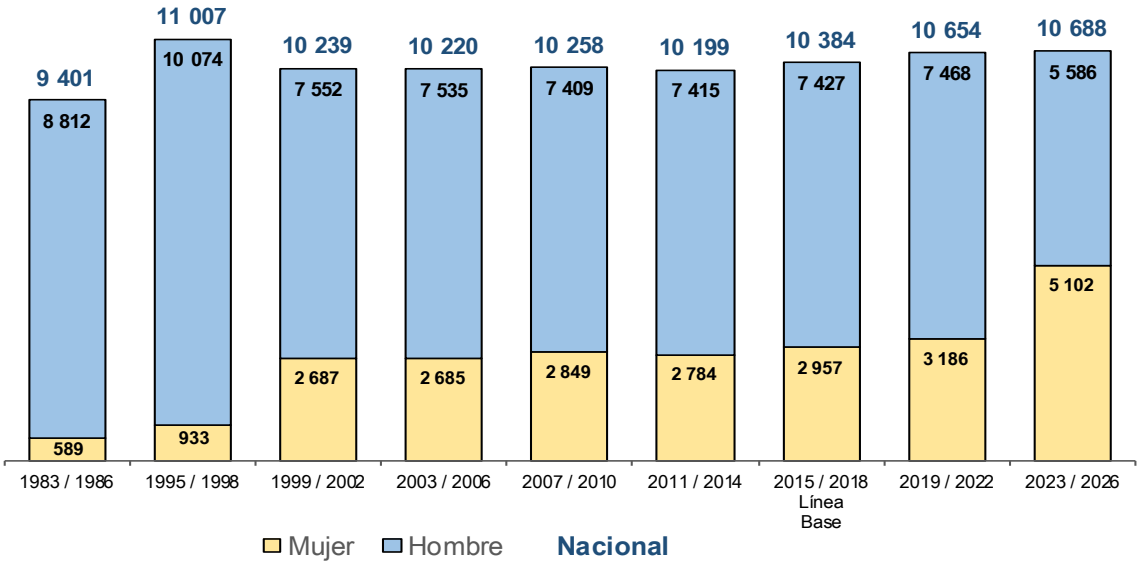

Fuente: Jurado Nacional de Elecciones (JNE).
Elaboración: Instituto Nacional de Estadística e Informática.

5.5.2 Perú: Proporción de mujeres en cargos directivos

(Porcentaje)

En el año 2024, en las ocupaciones laborales el 35,7% de las mujeres se ubicaron en cargos directivos, lo que significó un aumento en 0,7 punto porcentual respecto al año 2023; 5,6 puntos porcentuales con relación al año 2019 (año de prepandemia); y 1,8 puntos porcentuales con relación al año 2015 (año base de los ODS).

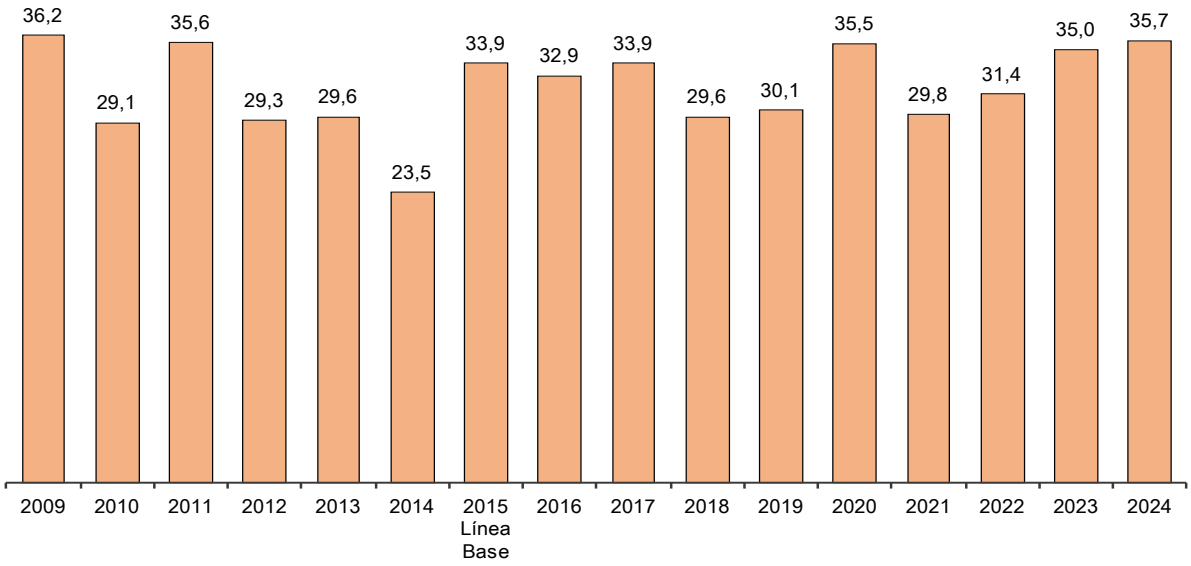

Fuente: Instituto Nacional de Estadística e Informática - Encuesta Nacional de Hogares (ENAHO).

Meta 5.a: Emprender reformas que otorguen a las mujeres igualdad de derechos a los recursos económicos, así como acceso a la propiedad y al control de la tierra y otros tipos de bienes, los servicios financieros, la herencia y los recursos naturales, de conformidad con las leyes nacionales.

5.a.1.a Perú: Proporción de productores que son propietarios de al menos una de las parcelas que conforman la Unidad Agropecuaria

(Porcentaje)

Al año 2024, el 70,8% de los productores fueron propietarios de al menos una de las parcelas que conforman la unidad agropecuaria, que fue 0,9 punto porcentual más que el año 2023. Al comparar con el año 2019 significó una caída de 4,3 puntos porcentuales y 3,0 puntos porcentuales con referencia al año 2015.

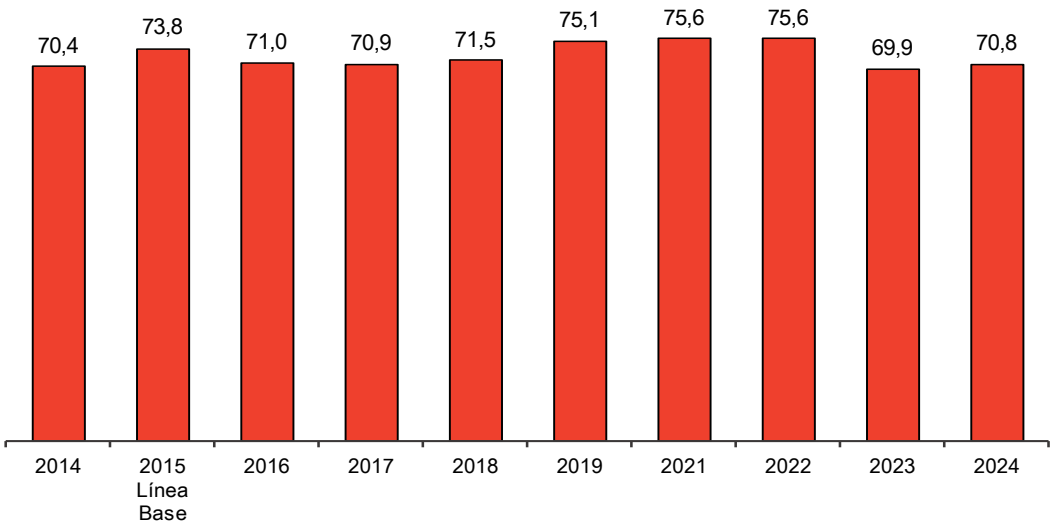

Nota: En el año 2020, la Encuesta Nacional Agropecuaria no se realizó debido al estado de emergencia originado por la pandemia del COVID 19.
Fuente: Instituto Nacional de Estadística e Informática - Encuesta Nacional Agropecuaria (ENA).

5.a.1.b Perú: Proporción de las mujeres productoras que son propietarios de al menos una de las parcelas que conforman la Unidad Agropecuaria

(Porcentaje del total de productores)

En el año 2024, del total de productores que fueron propietarios de al menos una de las parcelas que conforman la unidad agropecuaria el 33,7% fueron mujeres lo que significó un aumento de 1,3 puntos porcentuales con relación al año anterior. En comparación al año 2019, se incrementó en 2,7 puntos porcentuales y 3,6 puntos porcentuales al compararlo con el año 2015.

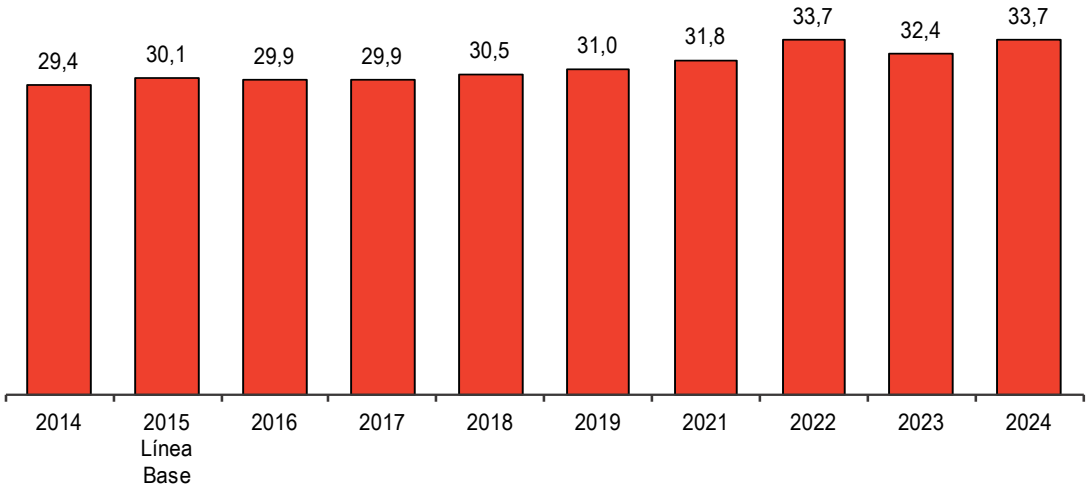

Nota: En el año 2020, la Encuesta Nacional Agropecuaria no se realizó debido al estado de emergencia originado por la pandemia del COVID 19.
Fuente: Instituto Nacional de Estadística e Informática - Encuesta Nacional Agropecuaria (ENA).

Meta 5.b: Mejorar el uso de la tecnología instrumental, en particular la tecnología de la información y las comunicaciones, para promover el empoderamiento de las mujeres.

5.b.1 Perú: Proporción de personas de 15 a más años de edad que poseen un teléfono móvil, según sexo y área de residencia

(Porcentaje)

El acceso a nuevas tecnologías es uno de los elementos para promover la igualdad de género. El acceso a las TIC acorta la distancia a la educación, a la salud, a la generación de nuevos trabajos, como a la reducción de pobreza, entre otros. Es por ello, necesario que cada vez más mujeres accedan al servicio de comunicación y tecnología para la mejora de su bienestar.

En el año 2024, el porcentaje de hombres (88,6%) de 15 y más años de edad que tuvieron un teléfono móvil fue mayor que el de mujeres (86,1%). La misma situación se presentó tanto en el área urbana (hombre: 90,4% y mujer 88,7%) como en el área rural (hombre: 81,2% y mujer 72,5%) que se ha mantenido en los últimos años, estando en desventaja el área rural. Además, se remarca que los valores presentaron un comportamiento creciente en el periodo de análisis.

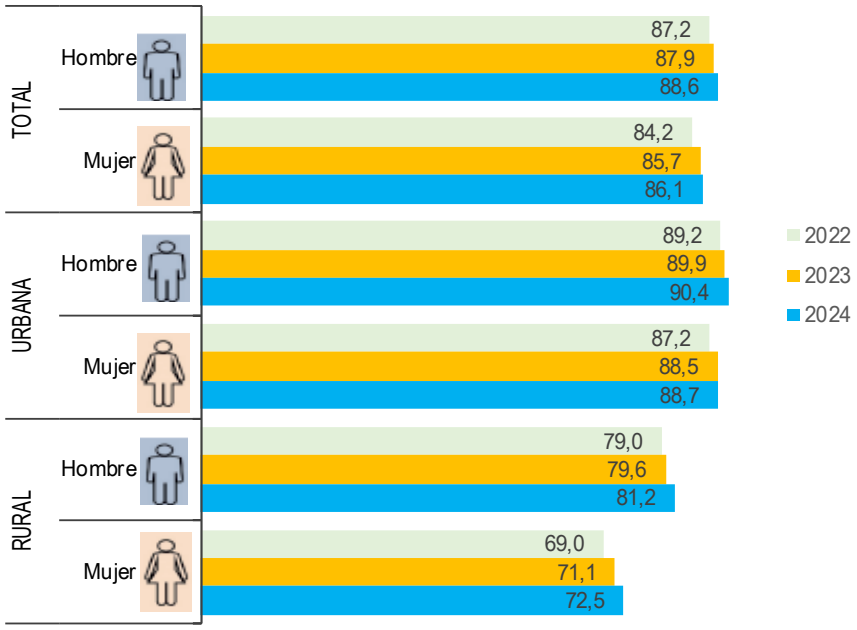

Nota 1: Incluye teléfono celular propio y de su centro de trabajo.
Nota 2: En el año 2020 debido al estado de emergencia por la pandemia del COVID 19 hubo pérdidas de empleo por lo que varias personas dejaron de tener un teléfono móvil de su "centro de trabajo" considerablemente y pasaron usar a tener un teléfono móvil "de un familiar", pero este último tipo no está considerado en la construcción del indicador según la metodología internacional, por tal motivo la cifra del indicador no aumentó.
Fuente: Instituto Nacional de Estadística e Informática - Encuesta Nacional de Hogares (ENAHO).

5.b.1.a Perú: Proporción de personas de 15 a más años de edad que poseen un teléfono móvil, según sexo y departamento

(Porcentaje)

Las brechas territoriales en acceso a la telefonía móvil fueron amplias aún para el año 2024 según sexo. En Arequipa (94,9%), Moquegua (94,5%), Tacna (93,1%), Lima Metropolitana (92,2%), Puno (92,2%) y Huancavelica (91,7%) más del 91,0% de los hombres tuvieron un teléfono móvil. En el caso de las mujeres esto sucedió solo en Moquegua (94,8%), Arequipa (91,1%) y Tacna (91,0%). En el otro extremo se encontró Loreto en donde el 63,6% de los hombres y el 66,8% de las mujeres contaron con un teléfono móvil.

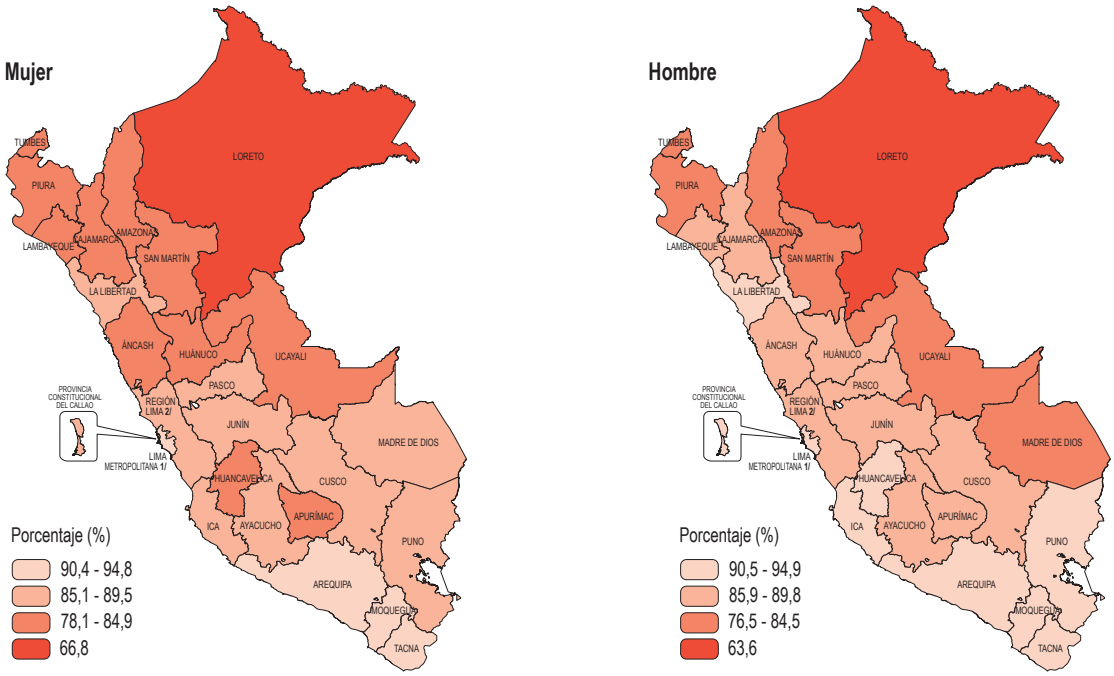

Nota 1: Comprende teléfono celular propio y de su centro de trabajo.
Nota 2: Denominación establecida mediante Ley N° 31140.
1/ Lima Metropolitana, comprende los 43 distritos de la provincia de Lima.
2/ Región Lima, comprende las provincias de Barranca, Cajatambo, Canta, Cañete, Huaral, Huarochirí, Huaura, Oyón y Yauyos.
Fuente: Instituto Nacional de Estadística e Informática - Encuesta Nacional de Hogares (ENAHO), 2024.

5.b.1.b Perú: Proporción de personas de 15 a más años de edad que poseen un teléfono móvil, según sexo y grupos de edad

(Porcentaje)

Por grupos de edad para el año 2024, la población de 25 a 44 años tuvo en mayor medida un teléfono móvil; el 92,5% de los hombres y el 92,1% de las mujeres disponían de este dispositivo. En el otro extremo, se encontró la población de 65 a más años, en donde el 71,0% de los hombres y el 61,8% de las mujeres contaron con un móvil.

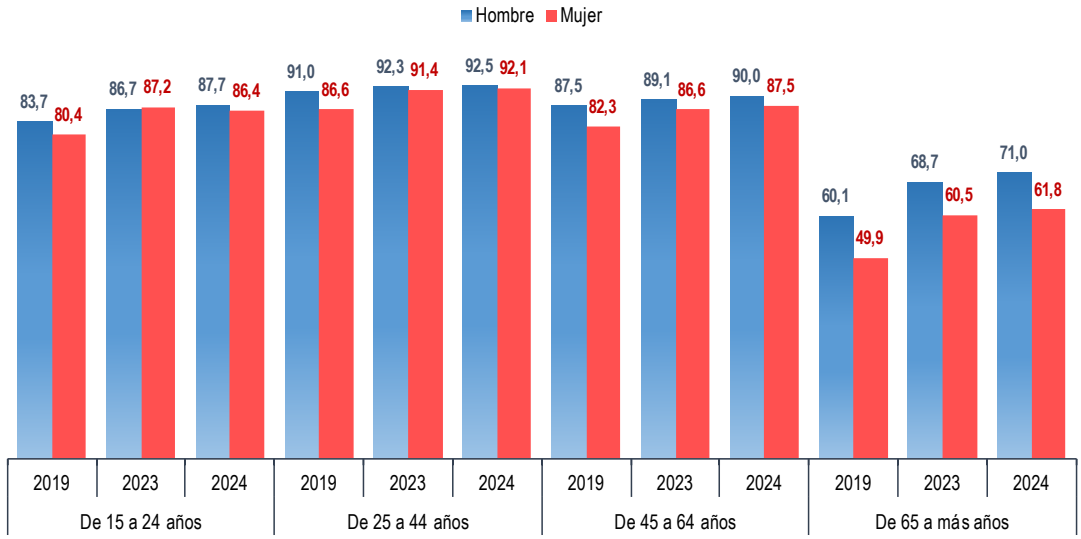

Nota 1: Incluye teléfono celular propio y de su centro de trabajo.
Nota 2: En el año 2020 debido al estado de emergencia por la pandemia del COVID 19 hubo pérdidas de empleo por lo que varias personas dejaron de tener un teléfono móvil de su "centro de trabajo" considerablemente y pasaron usar a tener un teléfono móvil "de un familiar", pero este último tipo no está considerado en la construcción del indicador según la metodología internacional, por tal motivo la cifra del indicador no aumentó.
Fuente:Instituto Nacional de Estadística e Informática - Encuesta Nacional de Hogares (ENAHO).

5.b.1.c Perú: Proporción de personas de 15 a más años de edad que poseen un teléfono móvil, según sexo y lengua materna

(Porcentaje)

En el año 2024, la población de 15 y más años de edad que habló como lengua materna el castellano contó en mayor proporción con un teléfono móvil, a comparación de las personas cuya lengua materna fue una lengua nativa. Según sexo, tanto hombres (89,3%) como mujeres (87,7%) con lengua materna castellano tuvieron celular en mayor proporción que la población con lengua nativa (86,1% y 79,0% respectivamente); situación que se ha mantenido a lo largo del periodo, exhibiendo un mayor rezago las mujeres que hablaron alguna lengua nativa.

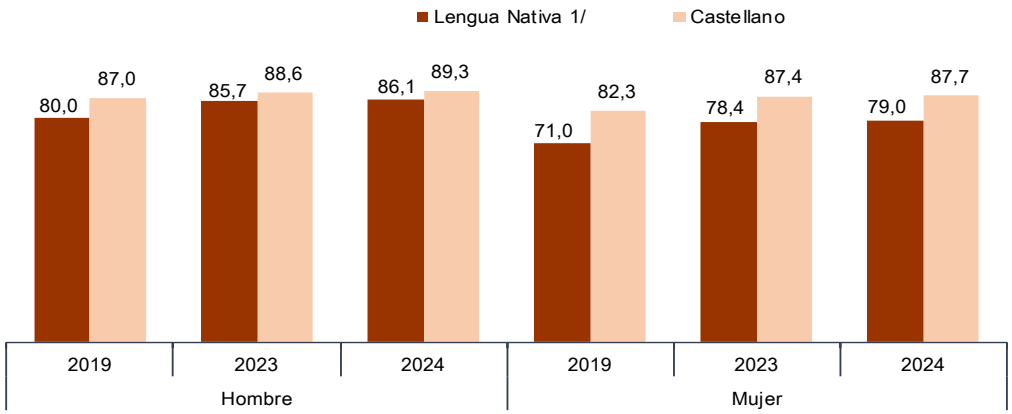

Nota 1: Incluye teléfono celular propio y de su centro de trabajo.
Nota 2: En el año 2020 debido al estado de emergencia por la pandemia del COVID 19 hubo pérdidas de empleo por lo que varias personas dejaron de tener un teléfono móvil de su "centro de trabajo" considerablemente y pasaron usar a tener un teléfono móvil "de un familiar", pero este último tipo no está considerado en la construcción del indicador según la metodología internacional, por tal motivo la cifra del indicador no aumentó.
1/ Lengua nativa incluye quechua, aimara y otra lengua nativa.
Fuente: Instituto Nacional de Estadística e Informática - Encuesta Nacional de Hogares (ENAHO).

OBJETIVO

6

Garantizar la disponibilidad y la gestión sostenible del agua y el saneamiento para todos

El Objetivo 6 va más de allá del agua potable, el saneamiento y la higiene. La agenda 2030 reconoce la importancia central de los recursos de agua para el desarrollo sostenible y el papel vital que juega la mejora en el suministro de agua potable, saneamiento y la higiene en el progreso de otras áreas, entre las que se incluyen la salud, la educación y la disminución de la pobreza. El agua, un recurso vital, está bajo amenaza, lo que hace sea crucial enfrentar los desafíos relacionados con el agua, el saneamiento y la higiene para la población y los ecosistemas vinculados con el agua. Debemos contar con el agua libre de impurezas y accesible para todos.

Sobre el tema, la organización mundial World Resources Institute indica que 33 países enfrentarán estrés hídrico severo para el año 2040, ubicando al Perú dentro del rango de estrés hídrico alto. En concordancia con ello, el estudio de Nature Conservancy identificó a la ciudad de Lima dentro de las 20 ciudades con alto índice de estrés hídrico. Si a ello, le agrega que el principal obstáculo para la sostenibilidad del agua es la contaminación por la descarga directa de aguas residuales sin previo tratamiento; esto coloca al país ante un problema latente que pone en riesgo la salud, seguridad alimentaria y desarrollo económico sostenible de las presentes y futuras generaciones.

Meta 6.1: De aquí a 2030, lograr el acceso universal y equitativo al agua potable a un precio asequible para todos.

6.1.1 Perú: Proporción de población según diferentes fuentes de abastecimiento de agua para consumo humano

(Porcentaje)

En el Perú se ha incrementado la proporción de personas que consumen agua proveniente de la red pública de tubería (dentro de la vivienda, fuera de la vivienda, pero dentro de la edificación o pilón de uso público). Al año 2024, el 90,3% de la población se abasteció de agua proveniente de red de tubería, que implicó una reducción de 0,4 punto porcentual con relación al año anterior. Respecto al año 2019 disminuyó en 0,5 punto porcentual; mientras que, con el año 2015 (año base de los ODS) significó un incremento de 2,1 puntos porcentuales.

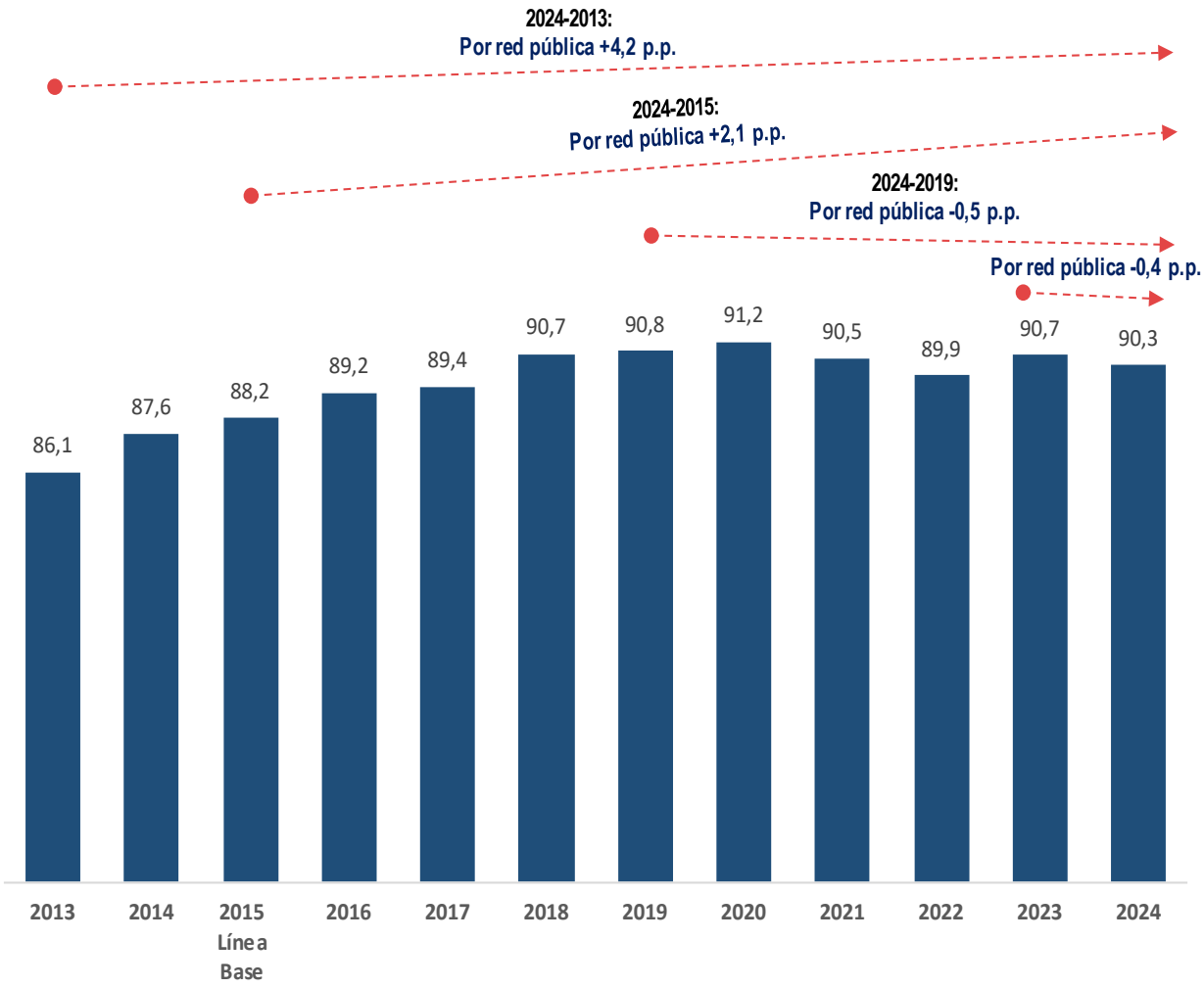

1/ Red pública incluye dentro o fuera de la vivienda y pilón de uso público.
Fuente: Instituto Nacional de Estadística e Informática - Encuesta Nacional de Programas Presupuestales (ENAPRES).

6.1.1.a Perú: Proporción de la población que dispone de agua por red pública, según área de residencia

(Porcentaje)

Según área de residencia, al año 2024, el mayor acceso a agua por red pública lo presentó la población del área urbana con el 92,9%, en tanto en el área rural fue del 79,0%, dándose una reducción de 0,5 y 0,3 punto porcentual con relación al año anterior, respectivamente. Respecto a los años 2019 y 2015, se observa una reducción de 2,0 y 1,0 punto porcentual en el área urbana, respectivamente; mientras que, en el área rural, se dio un incremento de 3,4 y 9,5 puntos porcentuales, respectivamente.

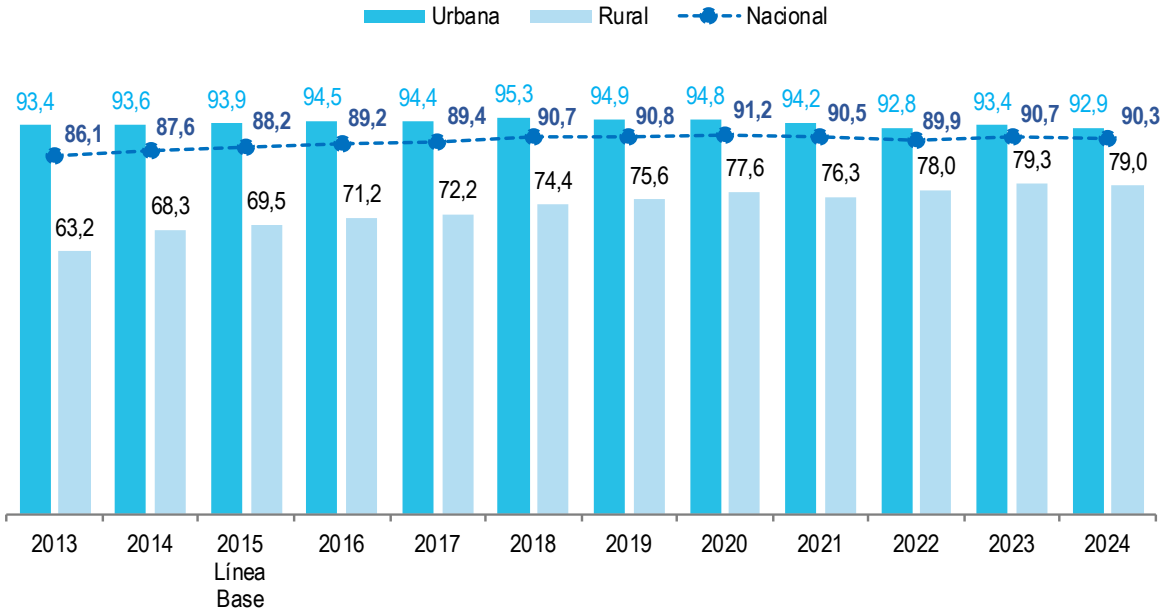

Nota: Red pública incluye dentro o fuera de la vivienda y pilón de uso público.
Fuente: Instituto Nacional de Estadística e Informática - Encuesta Nacional de Programas Presupuestales (ENAPRES).

6.1.1.b Perú: Proporción de la población que consume agua proveniente de red pública, según departamento

(Porcentaje)

Entre los departamentos que superaron el 95,0% de cobertura de agua por red pública se encontraron Moquegua, Tacna, Cusco, Apurímac, Huancavelica, y Arequipa; mientras que, la menor cobertura se presentó en los departamentos de Pasco (79,4%), Ucayali (74,9%) y Loreto (72,2%).

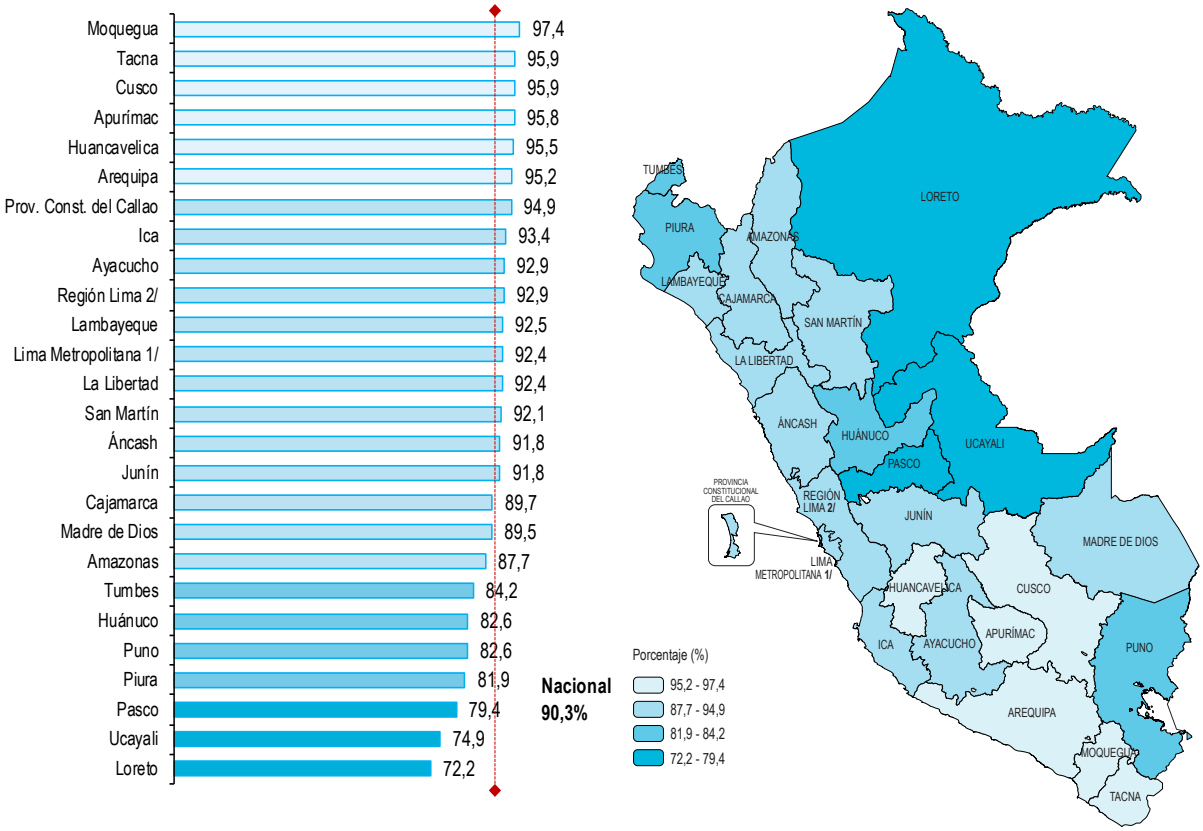

Nota 1: Red pública incluye dentro o fuera de la vivienda y pilón de uso público.
Nota 2: Denominación establecida mediante Ley N° 31140.
1/ Lima Metropolitana, comprende los 43 distritos de la provincia de Lima.
2/ Región Lima, comprende las provincias de Barranca, Cajatambo, Canta, Cañete, Huaral, Huarochirí, Huaura, Oyón y Yauyos.
Fuente: Instituto Nacional de Estadística e Informática - Encuesta Nacional de Programas Presupuestales (ENAPRES), 2024.

Meta 6.2: De aquí a 2030, lograr el acceso a servicios de saneamiento e higiene adecuados y equitativos para todos y poner fin a la defecación al aire libre, prestando especial atención a las necesidades de las mujeres y las niñas y las personas en situaciones de vulnerabilidad.

6.2.1 Perú: Proporción de la población que utiliza servicios de saneamiento gestionados sin riesgos

(Porcentaje)

Al año 2024, el 79,6% de la población del país utilizó servicios de saneamiento por red pública de alcantarillado o letrina, definidos como instalaciones seguras que eliminan los desechos humanos de manera segura, lo que significó un incremento de 1,2 puntos porcentuales con relación al año anterior, y de 2,4 puntos porcentuales con relación al año 2019 (año de prepandemia). En relación al año 2015 (año base de los ODS), el incremento fue de 7,7 puntos porcentuales.

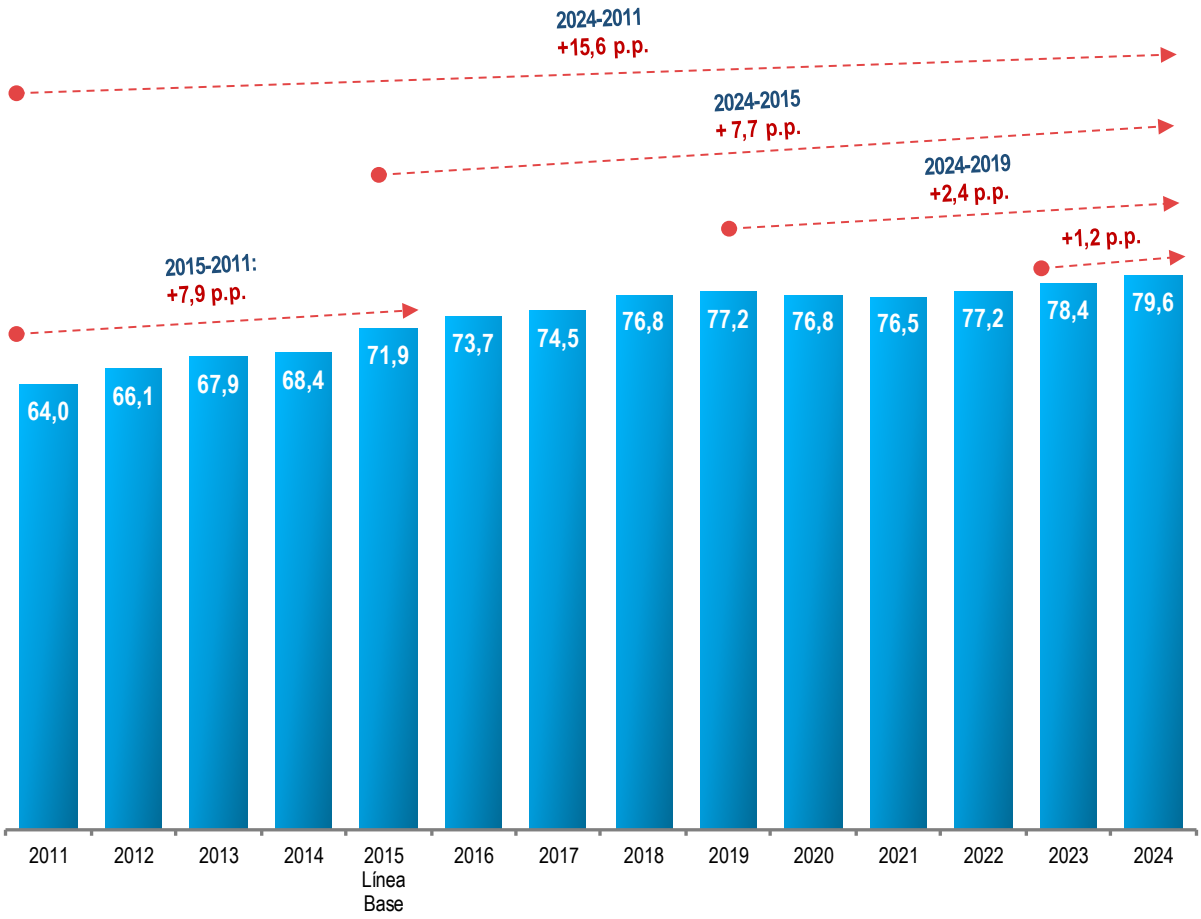

Nota: Incluye dentro, fuera de la vivienda y letrina.
Fuente: Instituto Nacional de Estadística e Informática - Encuesta Nacional de Programas Presupuestales (ENAPRES).

6.2.1.a Perú: Proporción de la población que utiliza servicios de saneamiento gestionados sin riesgos, según área de residencia

(Porcentaje)

En las brechas territoriales por área de residencia en el año 2024, el 88,1% de los residentes en el área urbana accedió a saneamiento seguro, siendo 44,6 puntos porcentuales más que en el área rural (43,5%), incrementándose en 0,4 y 3,4 puntos porcentuales al compararse con el año anterior, respectivamente. Al compararse con el año 2019 se observó una disminución de este servicio en el área urbana de 2,3 puntos porcentuales; mientras que, en el área rural significó un incremento de 15,2 puntos porcentuales. Al compararlo con el año 2015, se tuvo incrementos en ambas áreas residenciales, destacando el área rural con un incremento de 22,0 puntos porcentuales.

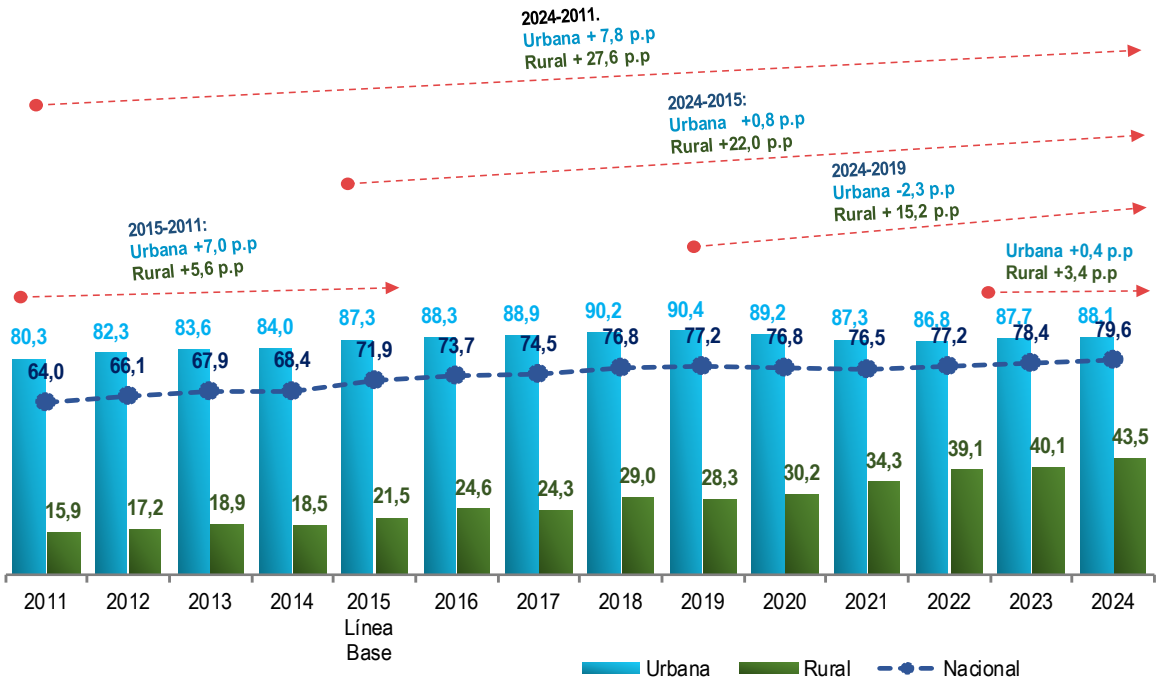

Nota: Incluye dentro, fuera de la vivienda y letrina.
Fuente: Instituto Nacional de Estadística e Informática - Encuesta Nacional de Programas Presupuestales (ENAPRES).

6.2.1.b Perú: Proporción de la población que utiliza servicios de saneamiento gestionados sin riesgos, según departamento

(Porcentaje)

En el mismo sentido, Moquegua, la Provincia Constitucional del Callao y Lima Metropolitana presentaron la mayor cobertura del servicio de saneamiento, donde más del 90% de la población eliminó las excretas por medio de servicios de saneamiento gestionados de manera segura. En tanto, la menor cobertura de este tipo de servicio se presentó en los departamentos de Huánuco (57,4%), Madre de Dios (57,3%), Ucayali (53,9%) y Loreto (48,9%).

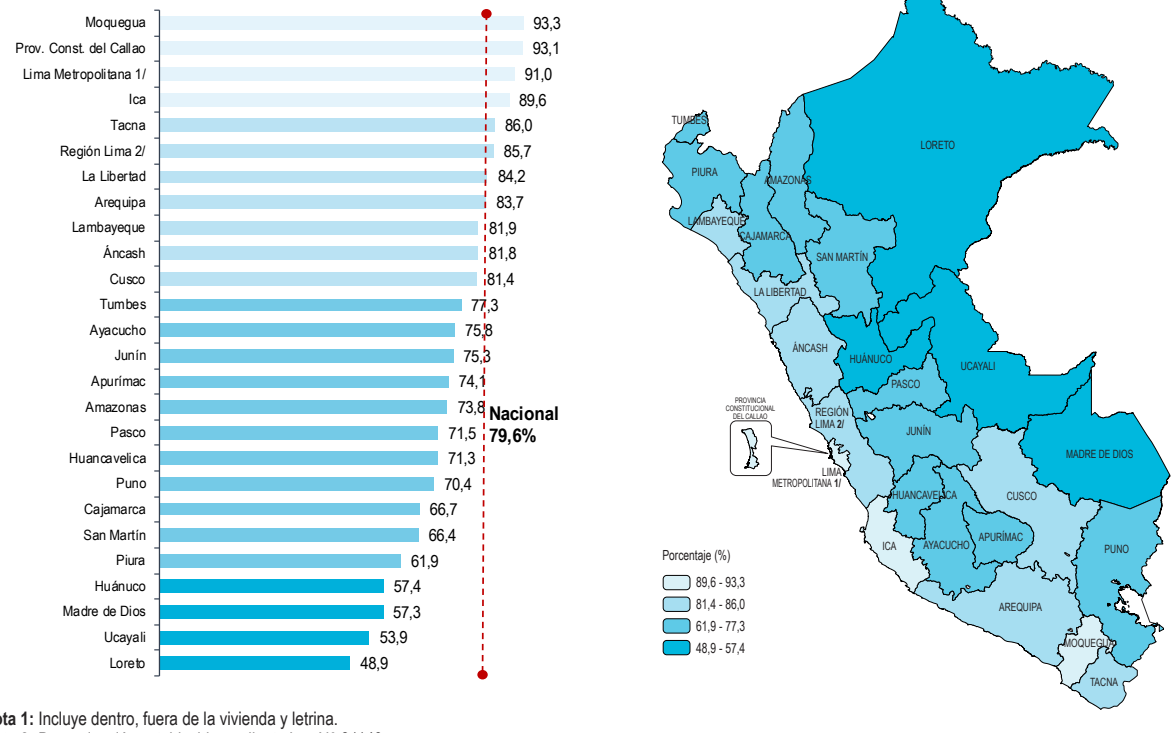

Nota 1: Incluye dentro, fuera de la vivienda y letrina.
Nota 2: Denominación establecida mediante Ley N° 31140.
1/ Lima Metropolitana, comprende los 43 distritos de la provincia de Lima.
2/ Región Lima, comprende las provincias de Barranca, Cajatambo, Canta, Cañete, Huaral, Huarochirí, Huaura, Oyón y Yauyos.
Fuente: Instituto Nacional de Estadística e Informática - Encuesta Nacional de Programas Presupuestales (ENAPRES), 2024.

Meta 6.3: De aquí a 2030, mejorar la calidad del agua reduciendo la contaminación, eliminando el vertimiento y minimizando la emisión de productos químicos y materiales peligrosos, reduciendo a la mitad el porcentaje de aguas residuales sin tratar y aumentando considerablemente el reciclado y la reutilización sin riesgos a nivel mundial.

6.3.1 Perú: Proporción de aguas residuales tratadas de forma segura

(Porcentaje)

El indicador 6.3.1 mide el volumen de aguas residuales tratadas de manera segura (aguas residuales tratadas en plantas de tratamiento y aguas residuales tratadas in situ o que se recuperan, transportan y tratan en otro lugar) con respecto al total de aguas residuales domésticas generadas.

Para el cálculo del indicador 6.3.1 "Porcentaje de aguas residuales domésticas tratadas de manera adecuada" se utilizó la metodología de la Organización Mundial de la Salud (OMS) - "Progresos en el tratamiento y el uso de las aguas residuales de manera adecuada: prueba piloto de la metodología de monitoreo y primeras constataciones sobre el indicador 6.3.1 de los ODS".

Se aplicó la metodología del indicador 6.3.1 tanto en los ámbitos urbano como rural, para finalmente obtener el resultado a nivel nacional. El valor urbano para el 2024 se situó en 55,5%, y su mayor aporte provino del tratamiento de aguas residuales provenientes de la red de alcantarillado (54,5%), mientras que el tratamiento proveniente de los tanques sépticos contribuyó en un 1.0%. Asimismo, para el ámbito rural, el indicador fue de 34,7%. Su aporte en el tratamiento provino exclusivamente de las aguas residuales que se depositan en los tanques sépticos.

El resultado nos indica que para el 2024 el 53,6% del volumen de las aguas residuales domésticas generadas a nivel nacional son tratadas de manera segura.

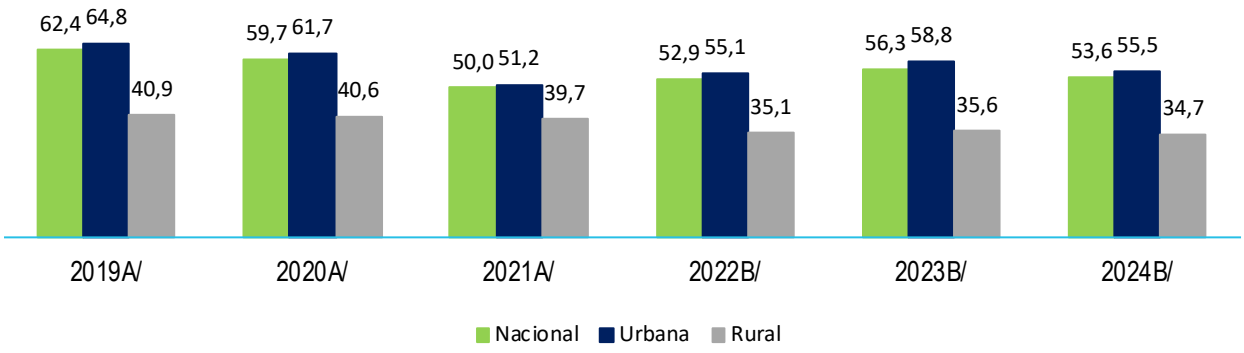

A/ Reporte de la Superintendencia Nacional de Servicios de Saneamiento (SUNASS).
B/ Reporte del Ministerio de Vivienda, Construcción y Saneamiento (MVCS).
Fuente: Encuesta Nacional de Programas Presupuestales (ENAPRES módulos 100 y 200), SUNASS y Ministerio de Vivienda, Construcción y Saneamiento - Dirección de Saneamiento (MVCS - DS)

6.3.2. Perú: Porcentaje de cuerpos de agua con buena calidad de agua ambiental

(Porcentaje)

El indicador 6.3.2 busca medir el porcentaje (%) de cuerpos de agua que presentan buena calidad ambiental, es decir, son aptos para la salud humana y a la vez permiten el desarrollo adecuado de los ecosistemas acuáticos. El indicador está basado en la medición de cinco parámetros básicos: fósforo total, nitrógeno amoniacal, potencial de hidrógeno, conductividad eléctrica y oxígeno disuelto, que representan las presiones más importantes a nivel global, tales como el enriquecimiento de nutrientes, agotamiento de oxígeno, salinización y acidificación.

En este contexto, se evaluaron datos de calidad de agua del periodo correspondiente a los años 2015 al 2024, en 2 521 puntos de muestreo a nivel nacional, de los cuales 2 211 puntos corresponden a cuerpos de agua lóticos (ríos y quebradas), y 310 a cuerpos lénticos (lagos, lagunas y embalses).

Los resultados obtenidos (Gráfico N°1) indican que, el 41,0 % de los cuerpos de agua presentan buena calidad ambiental, mientras que, el 59,0% transgreden los estándares de calidad ambiental para asegurar la gestión sostenible de los recursos hídricos.

Gráfico N°1 Perú: Cuerpo de Agua de buena y mala calidad ambiental a nivel nacional, expresado en puntos de muestreo

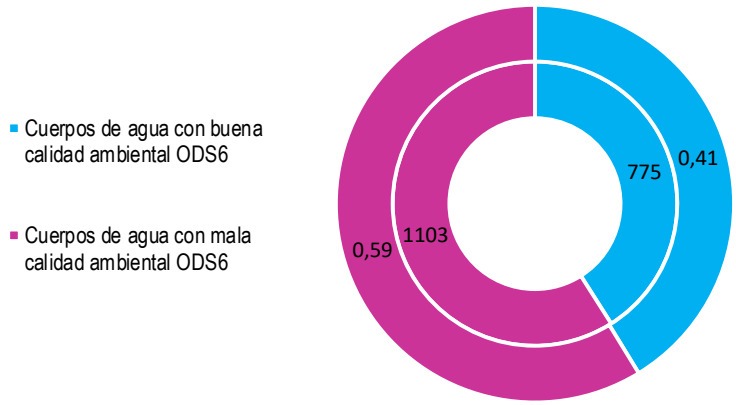

Fuente: Autoridad Nacional del Agua - Dirección de Calidad y Evaluación de Recursos Hídricos.

En el grafico N°2, la región Titicaca registró el mayor porcentaje de masas de agua de buena calidad ambiental (45,0%), seguida de las regiones Amazonas (42,0%) y Pacífico (40,0%).

Gráfico N°2 Perú: Porcentaje de cuerpos de agua de buena calidad ambiental ODS6, por región hidrográfica

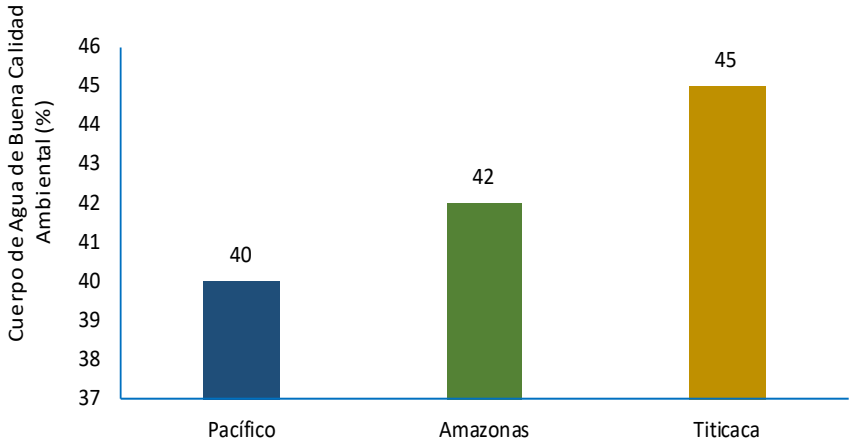

Fuente: Autoridad Nacional del Agua - Dirección de Calidad y Evaluación de Recursos Hídricos.

A nivel de unidades hidrográficas (UH), se determinó que tan solo 2 U.H. registraron valores mayores al 80% de cuerpos de agua de buena calidad ambiental, mientras que en 5 U.H. el rango porcentual se encontró entre 61% y <80%, además en 9 U.H. registraron valores entre 41% y <60%, también 8 U.H. registraron valores entre 21% y <40%, y en 18 U.H. los porcentajes fueron menores al 20% (Gráfico N°3).

Gráfico Nº 3 Perú: Rangos Porcentuales de Cuerpos de Agua de Calidad Ambiental obtenidos en las Unidades Hidrográficas del Perú

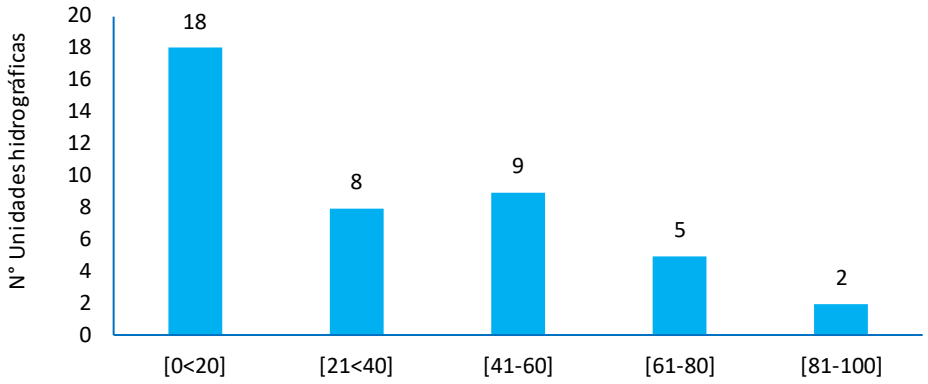

Fuente: Autoridad Nacional del Agua - Dirección de Calidad y Evaluación de Recursos Hídricos.

Meta 6.4: De aquí a 2030, aumentar considerablemente el uso eficiente de los recursos hídricos en todos los sectores y asegurar la sostenibilidad de la extracción y el abastecimiento de agua dulce para hacer frente a la escasez de agua y reducir considerablemente el número de personas que sufren falta de agua.

6.4.1 Perú: Cambio en la eficiencia del uso del agua con el tiempo

(Dólares por metros cúbicos)

Este indicador se define como el cambio del valor agregado por volumen de agua extraído, expresado en USD/m3 de los sectores económicos principales, mostrando la tendencia en la eficiencia del uso del agua con el tiempo.

Los Sectores Económicos, según la CIIU-Revisión 4, considerados en el estudio, son los siguientes:

1. Agricultura, silvicultura y pesca, Sección A de la CIIU Rev.4;

2. Explotación de minas y canteras, industrias manufactureras, construcción y energía, Secciones B, C, D y F de la CIIU Rev.4;

3. El Sector servicios, comprende las Divisiones 36-39, que incluyen: las industrias de captación y tratamiento y suministro de agua y las Divisiones 45-99 de la CIIU Rev.4.

La eficiencia en el uso del agua a nivel nacional es la suma de las eficiencias en los principales sectores económicos ponderadas en función de la proporción de agua extraída por cada sector respecto de las extracciones totales. El indicador mide los cambios en la eficiencia en el uso del agua y tiene la finalidad de abordar el componente económico de la meta 6.4 de los ODS.

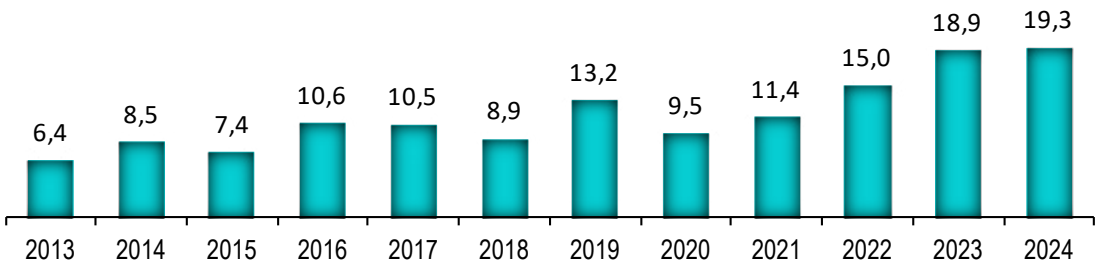

Fuente: Autoridad Nacional del Agua (ANA).
Instituto Nacional de Estadística e Informática.

El valor del indicador 6.4.1 se mantiene en los años 2016 y 2017, mientras que el 2018 declina a 8,9 US$/m3, para tener un incremento en el año 2019 a 13,2 US$/m3, la que nuevamente decae al 2020 a 9,5 US$/m3, incrementándose nuevamente en el 2021 con 11,4 US$/m3, dando un nuevo incremento en el 2022 con 15,0 US$/m3, creciendo por cuarto año consecutivo en el 2023 con 18,9 US$/m3,y alcanzando en el 2024 los 19,3 US$/$m^3$.

Ello representa que se ha generado 19,3 dólares de valor agregado por metro cúbico de agua extraída de la fuente natural, para todos los sectores económicos, siendo el sector servicios que corresponde al comercio, telecomunicaciones, transporte entre otros, el de mayor valor añadido bruto.

6.4.1.a Perú: Eficiencia del uso del agua por sector productivo

(Dólares por metros cúbicos)

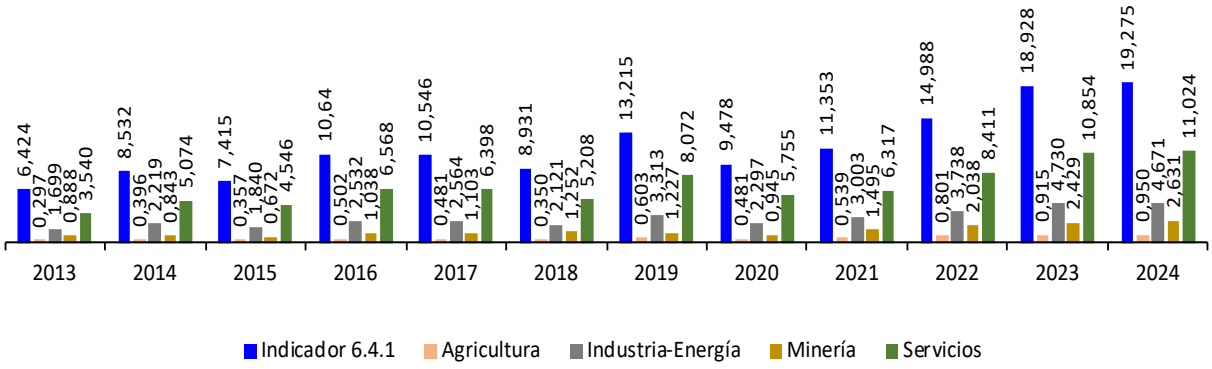

Fuente: Autoridad Nacional del Agua (ANA).

6.4.2 Perú: Nivel de estrés hídrico: extracción de agua dulce como porcentaje de los recursos de agua dulce disponibles

(Porcentaje)

Este indicador proporciona una estimación de la presión de todos los sectores, sobre los recursos renovables de agua dulce del país. Un nivel bajo de estrés hídrico indica una situación donde la extracción combinada por todos los sectores es marginal en relación con los recursos, y por lo tanto tiene poco impacto potencial sobre la sostenibilidad de los recursos Un nivel alto de estrés hídrico indica una situación donde la extracción combinada por todos los sectores representa una proporción considerable de los recursos renovables totales de agua dulce, con impactos potencialmente mayores sobre la sostenibilidad de los recursos y situaciones potenciales de conflictos y competencia entre los usuarios.

El propósito de este indicador es mostrar el grado en que se explotan los recursos hídricos para satisfacer la demanda de agua del país. El valor del indicador 6.4.2, nivel de estrés hídrico, en forma global como país, se mantiene en el periodo 2015 a 2024, con ligeras variaciones, en el año 2024 se incrementa a 2,07 m3/m3, que representa que la presión de la demanda de agua es de 2,07 metros cúbicos de agua por un metro cubico de agua existente en la fuente de agua (ofertado).

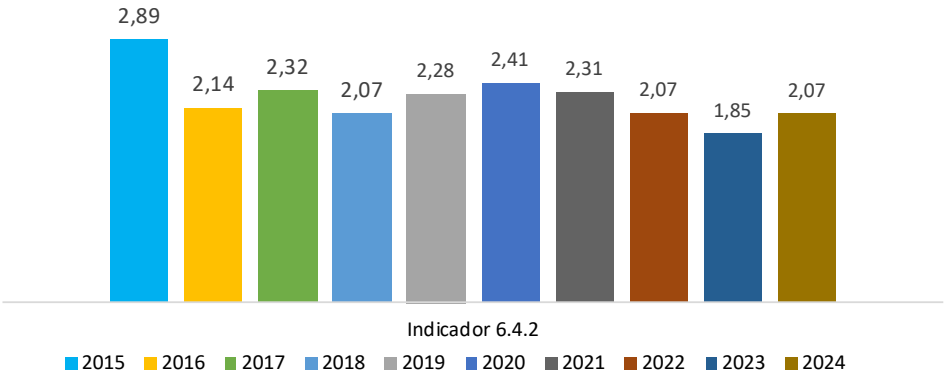

Fuente: Autoridad Nacional del Agua (ANA).

6.4.2.a Perú: Nivel de estrés hídrico: extracción de agua dulce como porcentaje de los recursos de agua dulce disponibles, por región hidrográfica

(Porcentaje)

Es preciso indicar que, para el caso del Perú, como resultados país, pueden no ser representativos en el sentido que nuestro territorio tiene características particulares de geografía en donde marca una diferenciación por cuencas hidrográficas, Pacífico, Atlántico y Titicaca, que pueden estar promoviendo un equilibrio cuando en la realidad no es así. Por ello, se ha considerado pertinente realizar la estimación del Indicador 6.4.2 por vertientes. En el año 2024, la cuenca más deficitaria continúa siendo la vertiente del Pacífico, con el mayor valor de estrés hídrico, de 21,56 m^3/m^3. Por otro lado, la vertiente del Atlántico presenta los mayores recursos hídricos, con un valor de 1,41 m^3/m^3. Cabe mencionar que el valor correspondiente a la vertiente del Titicaca se incrementó levemente respecto al 2023, alcanzando 6,24 m^3/m^3.

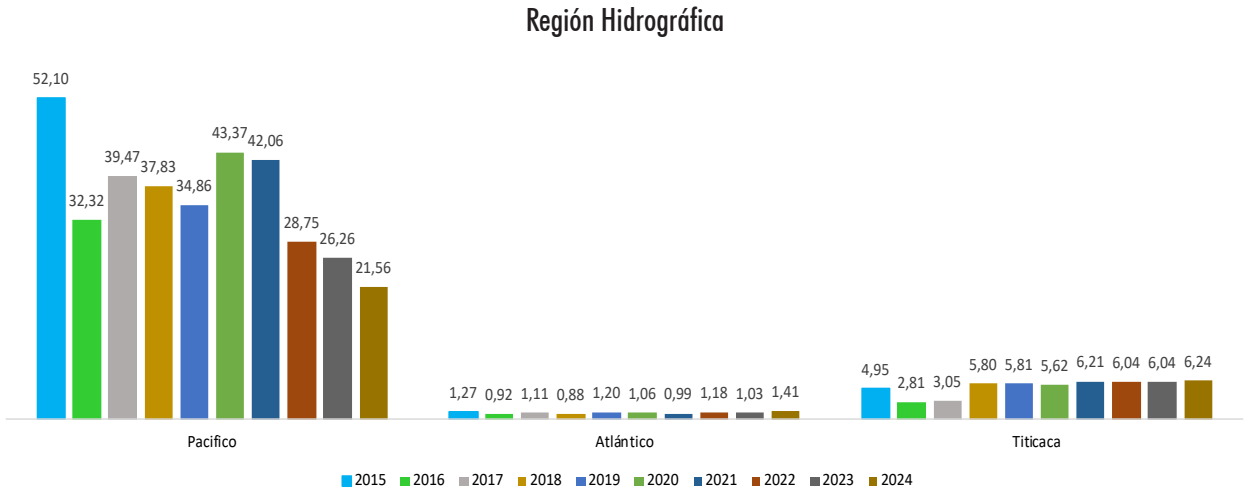

Fuente: Autoridad Nacional del Agua (ANA).

Meta 6.6: De aquí a 2020, proteger y restablecer los ecosistemas relacionados con el agua, incluidos los bosques, las montañas, los humedales, los ríos, los acuíferos y los lagos.

6.6.1 Perú: Cambio con el tiempo en la extensión de los ecosistemas relacionados con el agua

(Kilómetros Cuadrados)

Con respecto a su distribución por vertientes, pero con base en las clases identificadas, las aguas perennes en la vertiente del Amazonas representan la mayor extensión con 5788.60 km2, que equivale al 51.28 %, seguida de la vertiente del Titicaca con 5058.5 km2 que equivale al 44.81 %, y, por último, la vertiente del Pacifico con 440.7 km2, que equivale al 3.90 %. Con respecto a las aguas superficiales intermitentes, la vertiente del Amazonas presenta la mayor extensión con 3330.03 km2, que equivale al 73.36 %, seguida de la vertiente del Pacifico con 879.46 km2 que equivale al 19.38 %, y, por último, la vertiente del Titicaca con 329.62 km2, que equivale al 7.26 %. Con respecto a las aguas superficiales efímeras, la vertiente del Amazonas presenta la mayor extensión con 1509.20 km2, que equivale al 51.40 %, seguida de la vertiente del Pacífico con 993.34 km2 que equivale al 33.83 %, y, por último, la vertiente del Titicaca con 433.80 km2, que equivale al 14.77 %.

Sin embargo, para los fines de gestión de los recursos hídricos, de ambientes y del territorio, los resultados más importantes son los obtenidos a nivel de ámbitos de AAA y ALA, proporcionando una nueva mirada sobre la dinámica temporal y extensión espacial de las aguas superficiales del Perú.

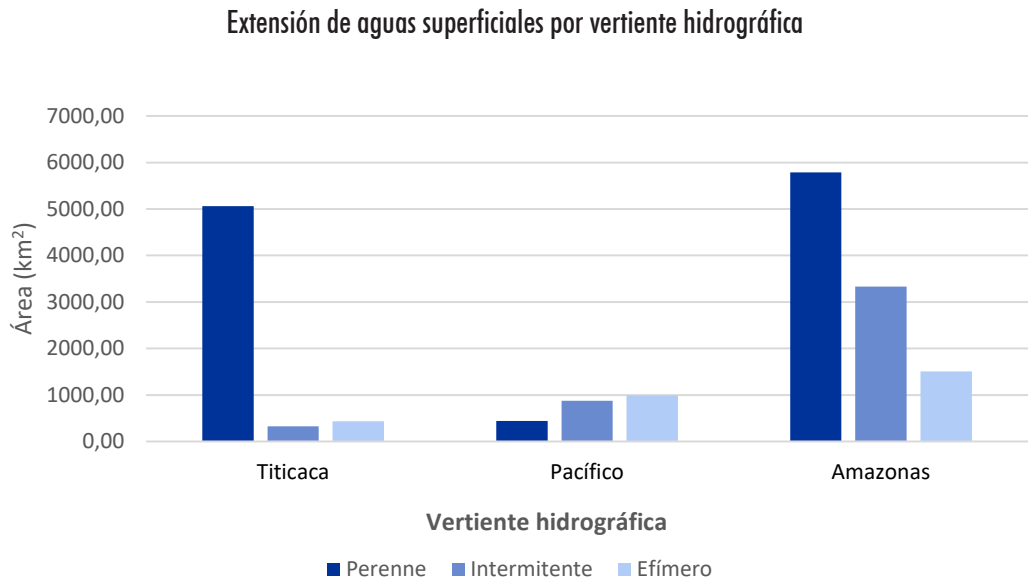

Nota: El gráfico presenta información del indicador 6.6.1 correspondiente al período 2000–2004.
Fuente: Construcción de la línea base nacional de aguas superficiales del Perú para el reporte y monitoreo del indicador 6.6.1 del ODS 6 - Autoridad Nacional del Agua.

Gráfico N°2 Perú: Distribución de aguas superficiales por Vertientes Hidrográficas (Porcentaje)

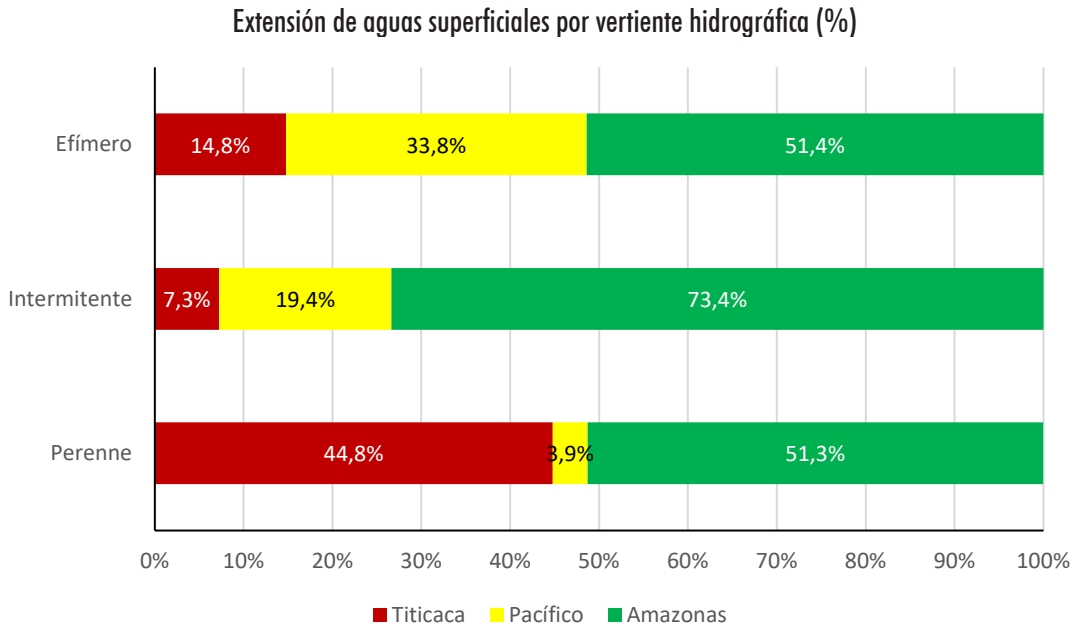

Nota: El gráfico presenta información del indicador 6.6.1 correspondiente al período 2000–2004.
Fuente: Construcción de la línea base nacional de aguas superficiales del Perú para el reporte y monitoreo del indicador 6.6.1 del ODS 6 - Autoridad Nacional del Agua.

ODS 6.6.1: Mapas de aguas superficiales del Perú por vertientes hidrográficas y clases en porcentaje (%): a) perennes, b) intermitentes y c) efímeros

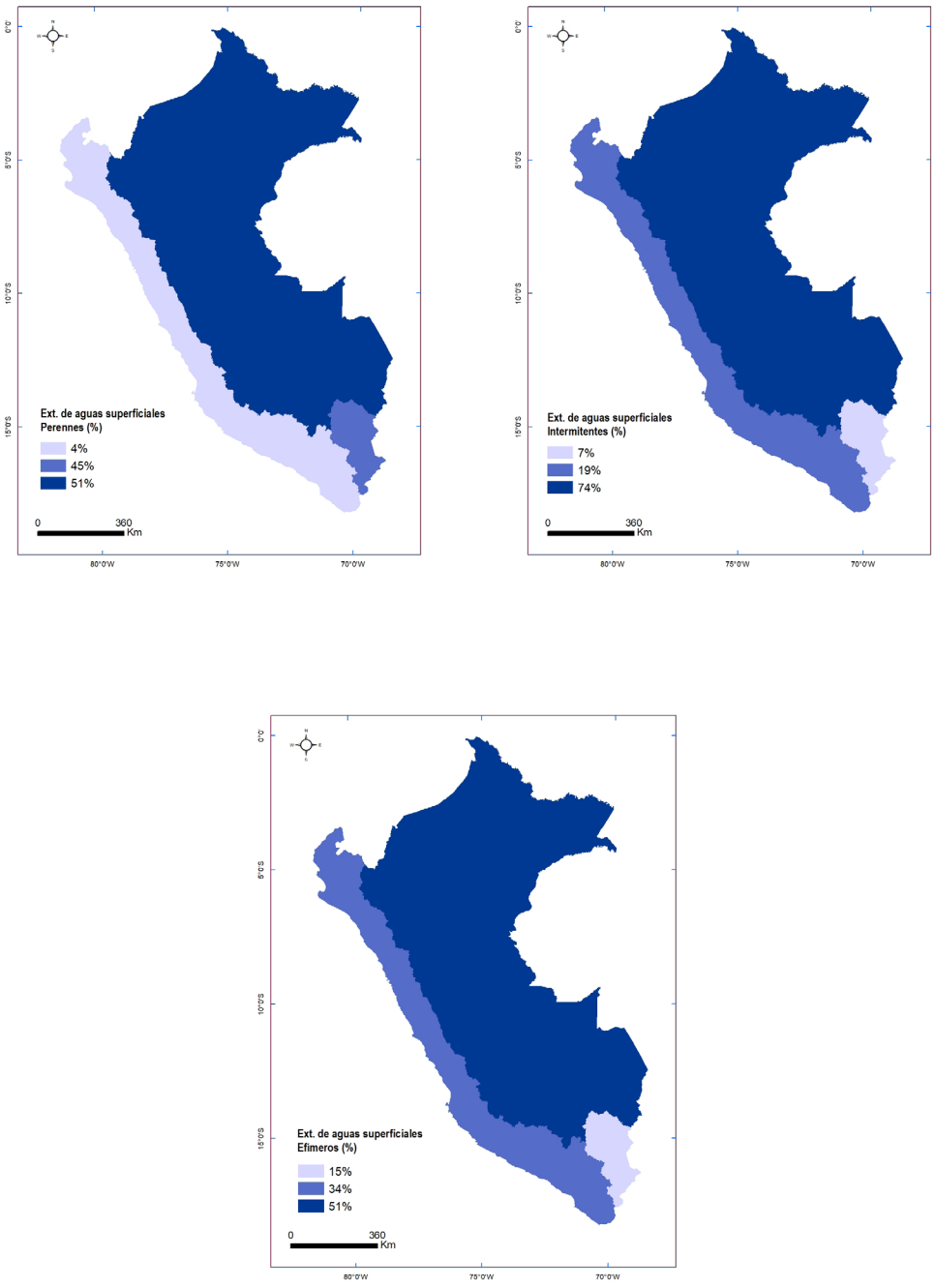

Nota: El gráfico presenta información del indicador 6.6.1 correspondiente al período 2000–2004.
Fuente: Construcción de la línea base nacional de aguas superficiales del Perú para el reporte y monitoreo del indicador 6.6.1 del ODS 6 - Autoridad Nacional del Agua.

OBJETIVO

7

Garantizar el acceso a una energía asequible, fiable, sostenible y moderna para todos

El objetivo 7 no solo plantea la necesidad de cubrir la demanda creciente de energía por parte de la población, la cual tiene efectos sobre los sistemas de cocción, iluminación de hogares, escuelas y hospitales, funcionamiento de empresas, acceso a la comunicación y el internet, factores que repercuten directamente sobre el crecimiento económico; sino, además, busca que esta necesidad sea cubierta por fuentes de energía sostenible que impacten positivamente sobre el medio ambiente, al reducir la contaminación y la emisión de gases de efecto invernadero.

Meta 7.1: De aquí a 2030, garantizar el acceso universal a servicios energéticos asequibles, fiables y modernos.

7.1.1 Perú: Proporción de la población que tiene acceso a la electricidad, según área de residencia

(Porcentaje)

La población peruana con acceso a energía eléctrica ha aumentado de manera sostenida, en el año 2024 el 96,5% de los residentes en el país tuvieron acceso a este servicio; sin embargo, las brechas de acceso territorial quedaron evidenciadas al comparar los resultados por área de residencia: el 99,9% de la población urbana tuvo acceso a energía eléctrica, en el área rural esta cifra alcanzó solo el 86,0%. En comparación con el año anterior, esto representó un incremento de 0,1 punto porcentual en el área urbana y de 1,0 punto porcentual en el área rural. Al contrastar con el año 2019 (año de prepandemia) se observó una reducción de 0,3 punto porcentual en el área urbana, y 2,7 puntos porcentuales en el área rural. Si se compara con el año 2015, considerando año base de los Objetivos de Desarrollo Sostenible (ODS), en el área urbana se redujo en 0,1 punto porcentual; mientras que, en el área rural se incrementó en 8,0 puntos porcentuales.

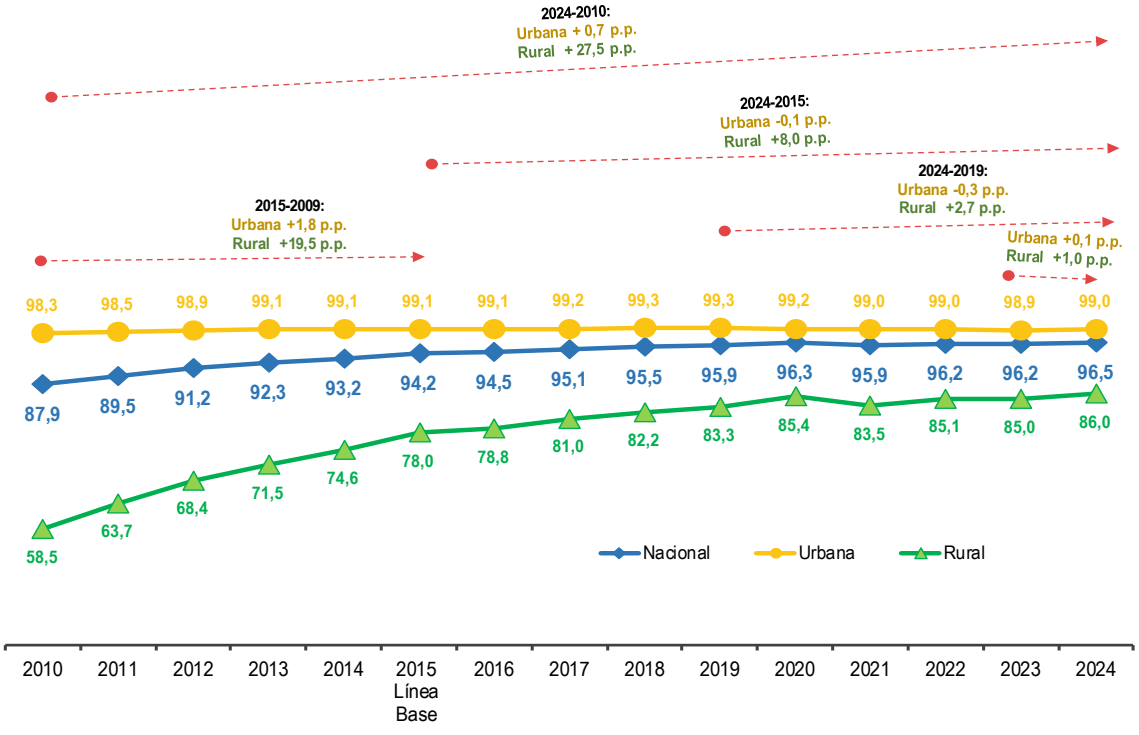

Fuente: Instituto Nacional de Estadística e Informática - Encuesta Nacional de Hogares (ENAHO).

7.1.1.a Perú: Proporción de la población que tiene acceso a la electricidad, según departamento
(Porcentaje)

En el año 2024, las brechas territoriales revelaron que la Provincia Constitucional del Callao (99,8%), Lima Metropolitana (99,5%), Tumbes (99,1%), La Libertad (98,3%) y Lambayeque (98,2%) fueron los departamentos con mayor población con acceso a la energía eléctrica; mientras que, en el otro extremo, con menor acceso a la electricidad se encontraron Ucayali (87,9%), Amazonas (87,3%), y Loreto (83,6%), siendo los departamentos amazónicos los más rezagados en el acceso a este servicio.

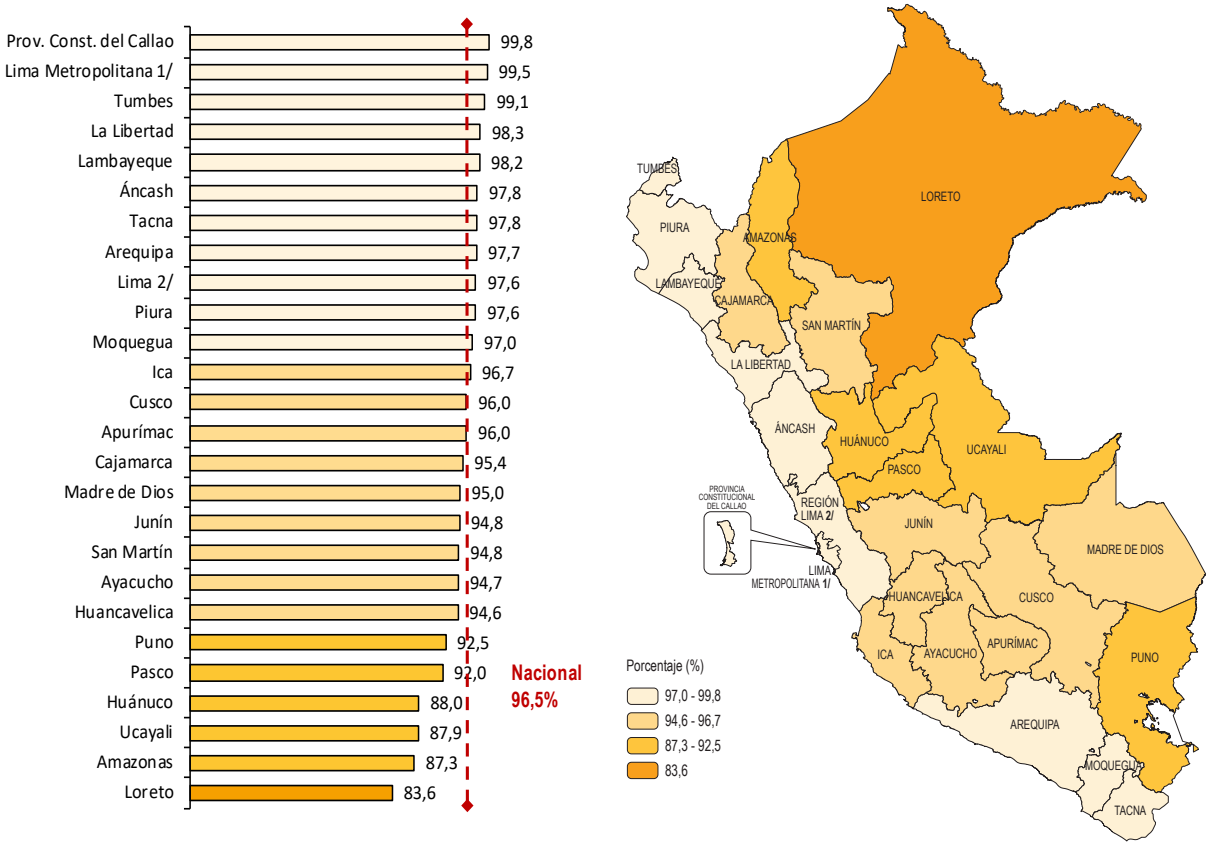

Nota: Denominación establecida mediante Ley N° 31140
1/ Lima Metropolitana, comprende los 43 distritos de la provincia de Lima.
2/ Región Lima, comprende las provincias de Barranca, Cajatambo, Canta, Cañete, Huaral, Huarochirí, Huaura, Oyón y Yauyos.
Fuente: Instituto Nacional de Estadística e Informática - Encuesta Nacional de Hogares (ENAHO), 2024.

7.1.2 Perú: Proporción de la población cuya fuente primaria de energía para cocinar los alimentos son los combustibles y tecnologías limpias
(Porcentaje)

Para el año 2024, el 76,7% de la población tuvo acceso a combustibles y tecnologías limpias (gas y electricidad) para cocinar sus alimentos, por lo tanto, uno de cada cuatro personas utilizó combustibles contaminantes e insalubres para cocinar. En comparación con el año 2023, se registró incremento de 2,2 puntos porcentuales. Respecto al año 2019 (prepandemia) aumento en 0,5 punto porcentual; mientras que en relación al año 2015, considerado año base de los Objetivos de Desarrollo Sostenible (ODS), el avance fue de 5,5 puntos porcentuales.

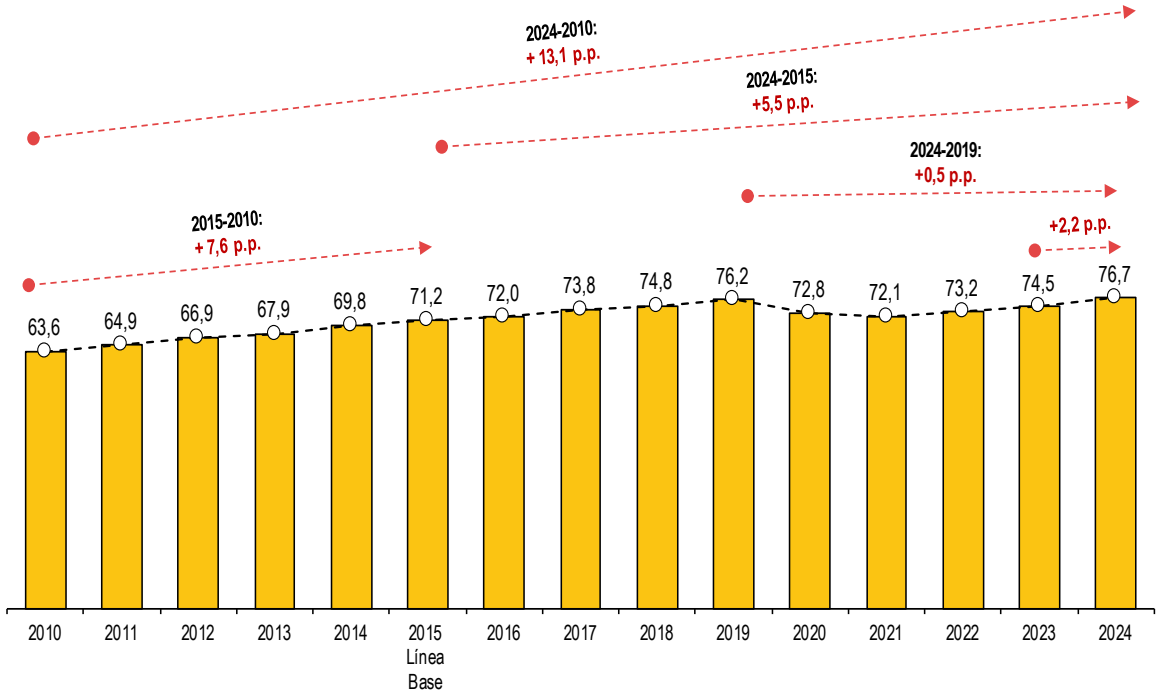

Nota 1: Incluye el combustible que usan con mayor frecuencia para cocinar a Electricidad, Gas (GLP) y Gas Natural.
Nota 2: En el año 2021, el precio del balón de gas se ha incrementado, según el Organismo Peruano de Consumidores y Usuarios (OPECU), debido al comportamiento del precio internacional del combustible, por lo tanto, los hogares han dejado de utilizar Gas Licuado de Petróleo (GLP) para cocinar los alimentos.
Fuente: Instituto Nacional de Estadística e Informática - Encuesta Nacional de Hogares (ENAHO).

7.1.2.a Perú: Proporción de la población cuya fuente primaria de energía para cocinar los alimentos son los combustibles y tecnologías limpias, según área de residencia

(Porcentaje)

Según área de residencia, el uso de combustibles y tecnologías limpias para cocinar se concentró principalmente en la población urbana. En el año 2024, el 88,9% de la población del área urbana y el 25,4% de la población del área rural utilizaron estos recursos para cocinar. Al comparar con años anteriores, en el área urbana se registró un incremento de 1,4 puntos porcentuales respecto al año 2023, aunque se observó una disminución de 2,0 puntos porcentuales en relación al año 2019. En comparación con el año 2015, considerado año base de los Objetivos de Desarrollo Sostenible (ODS), hubo un aumento de 1,4 puntos porcentuales. En el área rural, los incrementos fueron constantes: un aumento de 4,0 puntos porcentuales respecto al año 2023, de 2,6 puntos porcentuales frente a 2019, y de 6,9 puntos porcentuales en comparación con 2015.

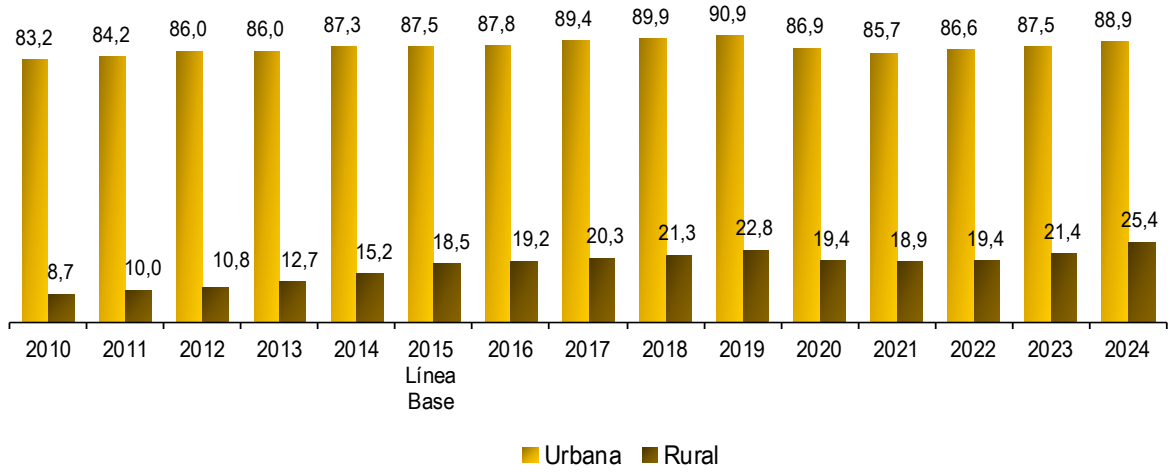

Nota 1: Incluye combustible que usan con mayor frecuencia para cocinar a Electricidad, Gas Licuado de Petróleo (GLP) y Gas Natural.
Nota 2: En el año 2021, el precio del balón de gas se ha incrementado, según el Organismo Peruano de Consumidores y Usuarios (OPECU), debido al comportamiento del precio internacional del combustible, por lo tanto, los hogares han dejado de utilizar Gas Licuado de Petróleo (GLP) para cocinar los alimentos.
Fuente: Instituto Nacional de Estadística e Informática - Encuesta Nacional de Hogares (ENAHO).

7.1.2.b Perú: Proporción de la población cuya fuente primaria de energía para cocinar los alimentos son los combustibles y tecnologías limpias, según departamento

(Porcentaje)

Las brechas territoriales muestran que la población de Lima Metropolitana (98,9%), la Provincia Constitucional del Callao (98,7%), Ica (96,7%), Arequipa (94,8%) y Tumbes (91,1%) registraron las mayores proporciones de uso de combustibles limpios para cocinar. En cambio, los departamentos de Cajamarca, Ayacucho y Apurímac y Huancavelica presentaron los niveles más bajos, con valores que no superan el 42,0%, siendo este último el que tiene el menor porcentaje con 28,2%.

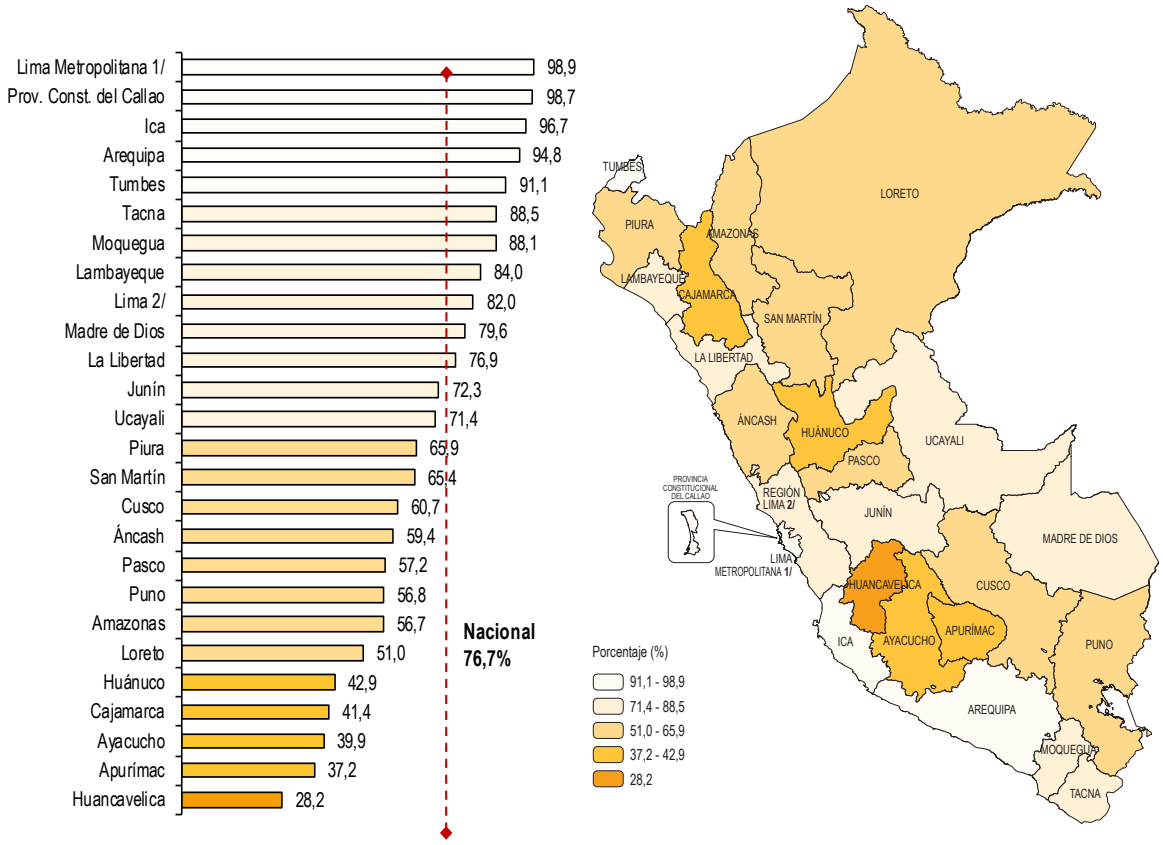

Nota 1: Incluyen combustible que usan con mayor frecuencia para cocinar a Electricidad, Gas Licuado de Petróleo (GLP) y Gas Natural.
Nota 2: Denominación establecida mediante Ley N° 31140.
1/ Lima Metropolitana, comprende los 43 distritos de la provincia de Lima.
2/ Región Lima, comprende las provincias de Barranca, Cajatambo, Canta, Cañete, Huaral, Huarochirí, Huaura, Oyón y Yauyos.
Fuente: Instituto Nacional de Estadística e Informática - Encuesta Nacional de Hogares (ENAHO), 2024.

Meta 7.2: De aquí a 2030, aumentar considerablemente la proporción de energía renovable en el conjunto de fuentes energéticas.

7.2.1 Perú: Proporción de la energía renovable en el consumo final total de energía

(Porcentaje)

El indicador muestra la proporción de energía renovable respecto al consumo final de energía en el país sin considerar el consumo no energético. Durante el periodo 2008-2022 la mayor proporción de energía renovable se registró en el año 2020 alcanzando el 16,6%. En el año 2022, la proporción de la energía renovable respecto al consumo final de energía alcanzó el 13,3% de participación y en el 2021 fue 14,6%. En relación a la energía renovable en el año 2022 presentó una reducción de 1,3 puntos porcentuales respecto al año anterior y 1,0 punto porcentual en el periodo 2015 - 2022. El resultado obtenido en este último año de la proporción de energía renovable respecto al consumo final de energía (13,3%), se debió a la participación de electricidad (10,8%), biodiesel (1,4%), etanol (0,7%), bagazo (0,4%) y solar (0,2%).

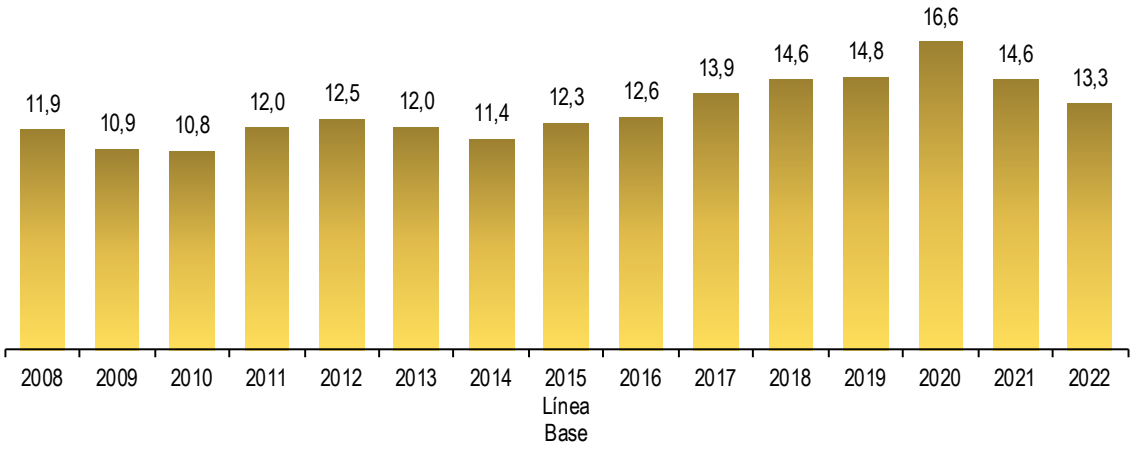

Nota: Energía renovable incluye energía derivada de: Hidroeléctrica, solar, eólica, biodiesel, bagazo y etanol.
Fuente: Ministerio de Energía y Minas.

Meta 7.3: De aquí a 2030, duplicar la tasa mundial de mejora de la eficiencia energética.

7.3.1 Perú: Intensidad energética medida en función de la energía primaria y el PBI
(Terajoule/ Millones de soles 2007)

Este indicador considera la relación entre consumo energético y la actividad económica y se calcula como el cociente entre el consumo energético final a nivel nacional y el producto bruto interno.

Durante el periodo 2008-2022, la mayor intensidad energética se obtuvo en los años 2008 y 2009 al registrar 0,42 y 0,45 Terajoule/millones de soles, respectivamente. Para el año 2022, la intensidad energética nacional registró 0,25 Terajoule/millones de soles.

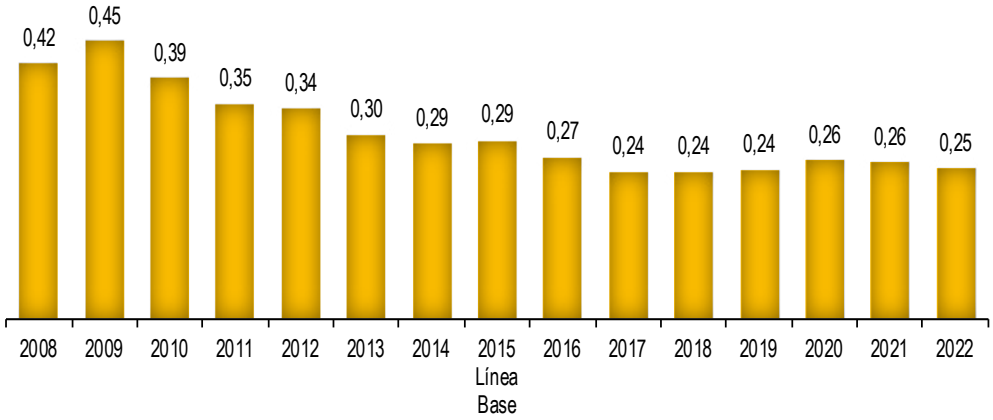

Fuentes: Ministerio de Energía y Minas.
Instituto Nacional de Estadística e Informática.

OBJETIVO

8

Promover el crecimiento económico sostenido, inclusivo y sostenible, el empleo pleno y productivo y el trabajo decente

El Objetivo 8 propone al crecimiento económico como el principal impulsor del desarrollo sostenible que genera nuevas y mejores oportunidades de empleo y proporciona un mayor crecimiento económico para todos. Más aún, el crecimiento rápido puede ayudar a disminuir la desigualdad salarial, atenuando la disparidad entre los ricos y pobres y permite que las generaciones futuras se beneficien del crecimiento económico actual coherente con el medio ambiente. Sin embargo, la Pandemia del COVID 19 ha enseñado que eventos como estos puede generar crisis económicas y sociales que lleven a retroceder todo lo avanzado.

La Encuesta Permanente de Empleo Nacional (EPEN) del INEI es la principal fuente de información sobre el mercado laboral desde el año 2022, que proporciona información detallada y periódica sobre las condiciones del empleo en Perú, incluyendo datos sobre fuerza de trabajo, ocupación, empleo informal, desempleo e ingreso promedio por trabajo. Su objetivo es ofrecer datos trimestrales y anuales para el análisis de la situación laboral del país, tanto a nivel nacional, área de residencia y en 27 ciudades investigadas.

Meta 8.1: Mantener el crecimiento económico per cápita de conformidad con las circunstancias nacionales y, en particular, un crecimiento del producto interno bruto de al menos el 7% anual en los países menos adelantados.

8.1.1 Perú: Tasa de crecimiento anual del PBI real per cápita

(Porcentaje)

El indicador muestra el cambio porcentual del Producto Bruto Interno (PBI) per cápita real entre dos años consecutivos. El PBI per cápita real resulta de dividir el PBI a precios constantes entre la población total del país o área geográfica.

En el año 2024, el indicador Tasa de crecimiento anual del PBI real per cápita aumentó en 2,4%, encontrándose por debajo de la tasa alcanzada en el año 2010 que fue de 7,5%. Esto sugiere continuar trabajando para poder alcanzar el objetivo de un crecimiento económico, sostenible e inclusivo.

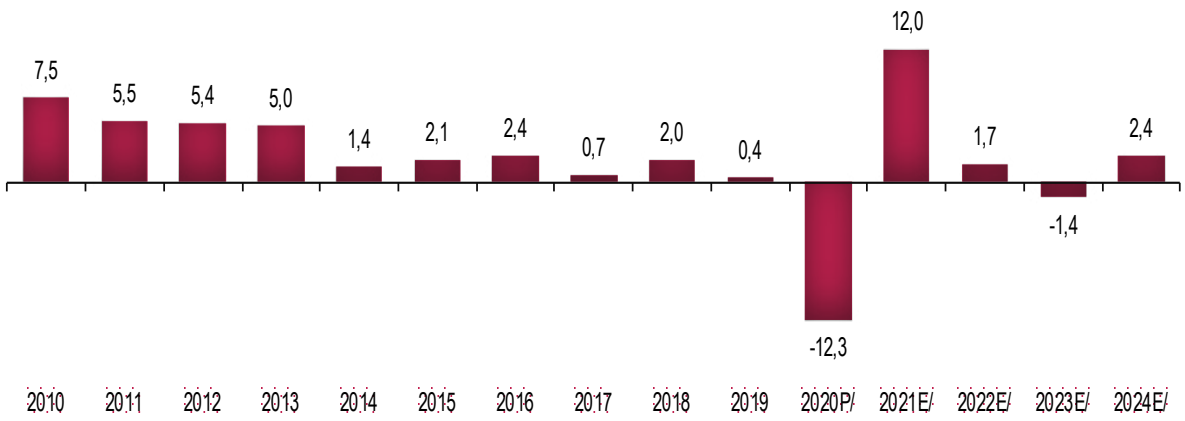

P/ Preliminar
E/ Estimado
Fuente: Instituto Nacional de Estadística e Informática.

8.1.1.a Perú: Tasa de crecimiento anual del PBI real per cápita por departamento

(Porcentaje)

Para el año 2024, la tasa de crecimiento anual del PBI real per cápita departamental más alta se registró en el departamento de Puno (13,3%) y Huancavelica (13,2%). Los valores más bajos fueron en los departamentos de Amazonas (-2,7%), seguido de Ucayali (-2,6%) y Pasco (-2,2%) entre otros.

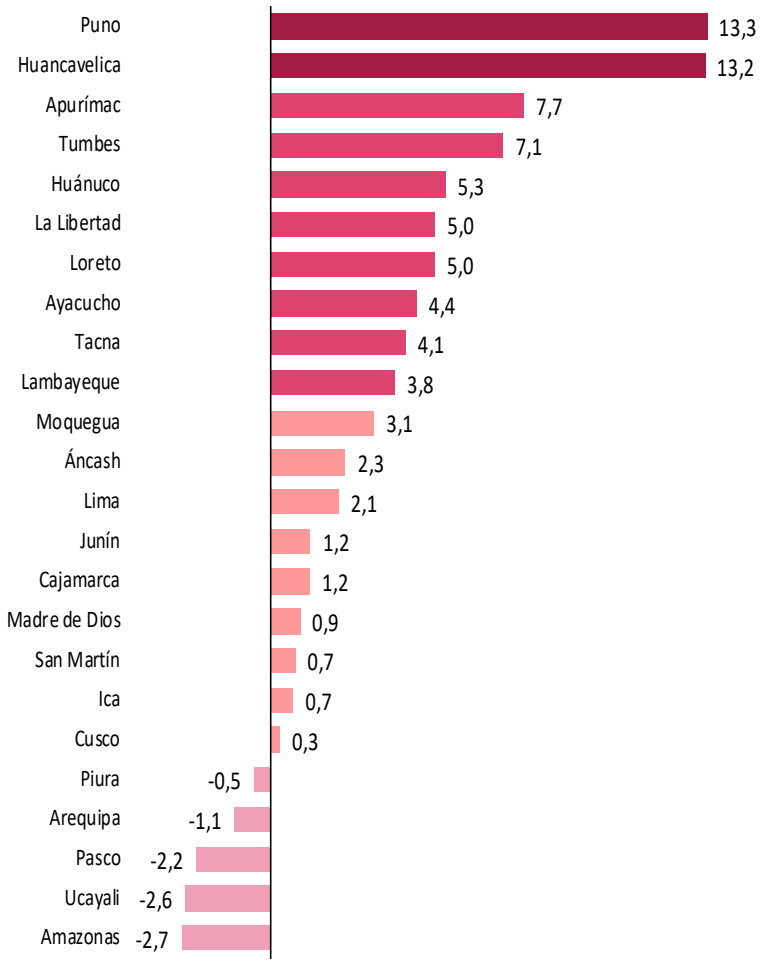

Fuente: Instituto Nacional de Estadística e Informática.

Meta 8.2: Lograr niveles más elevados de productividad económica mediante la diversificación, la modernización tecnológica y la innovación, entre otras cosas centrándose en los sectores con gran valor añadido y un uso intensivo de la mano de obra.

8.2.1 Perú: Tasa de crecimiento anual del PBI real por persona empleada

(Porcentaje)

El indicador del gráfico mide la variación anual de la productividad laboral, es decir, el Producto Bruto Interno (PBI) por persona ocupada. Según la serie de datos, el crecimiento más alto se registró en 2010, con 6,0%, seguido de una caída a 4,8% en 2011. Durante los siguientes años, el comportamiento fue mayormente positivo, aunque con una tendencia a la disminución, hasta alcanzar una caída de -1,3% en 2021. Para los años más recientes, la tasa fue de 0,5% en 2023, y para 2024 se estima que la tasa aumentó en 2,0 puntos porcentuales, alcanzando 2,5%.

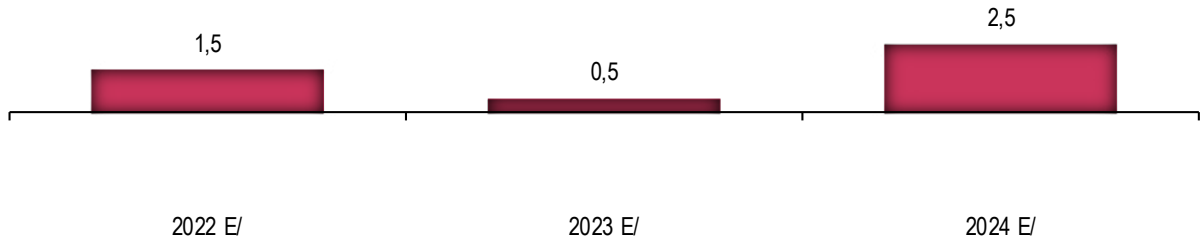

P/ Preliminar.
E/ Estimado.
Fuente: Instituto Nacional de Estadística e Informática - Encuesta Nacional de Hogares (EPEN).

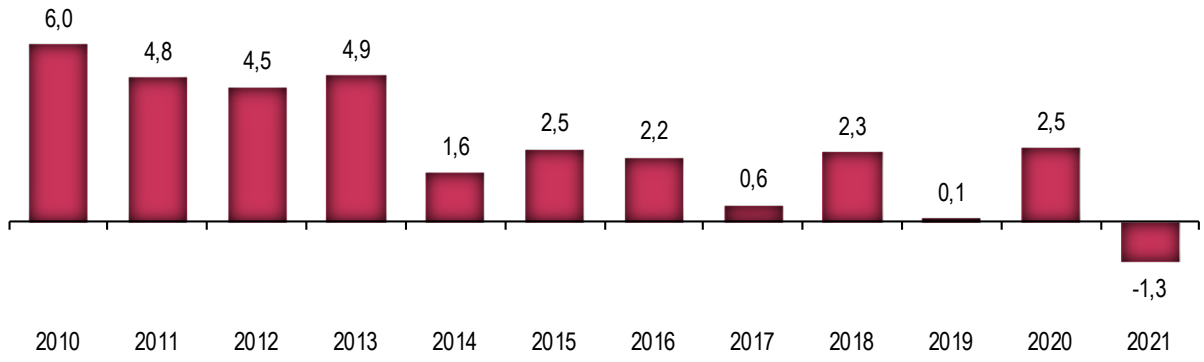

P/ Preliminar.
E/ Estimado.
Fuente: Instituto Nacional de Estadística e Informática - Encuesta Nacional de Hogares (ENAHO).

8.2.1.a Perú: Tasa de Crecimiento Anual del PBI Real por persona empleada, según departamento

(Porcentaje)

Según la Encuesta Permanente de Empleo Nacional (EPEN), para el año 2024, la tasa de crecimiento anual del PBI real por persona empleada alcanzó el valor más alto en el departamento de Puno (18,2%), Huancavelica (12,3%), Tumbes (9,4%), Huánuco (9,0%) y Apurímac (7,3%). Los departamentos con los valores negativos más bajos fueron: Amazonas (-7,5%), San Martín (-2,1%), Ucayali (-1,6%), Arequipa (-1,3%), entre otros.

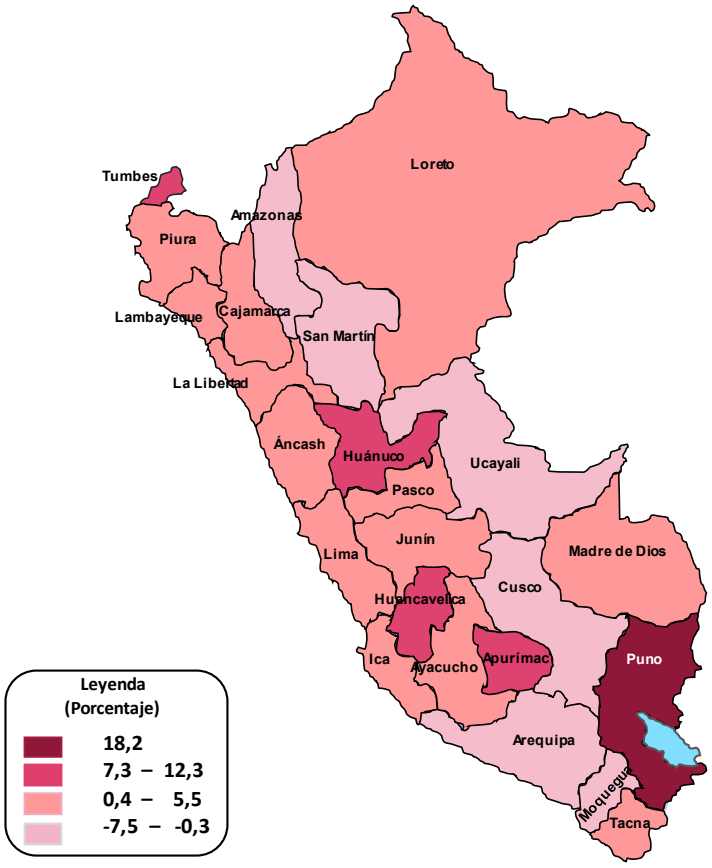

Fuente: Instituto Nacional de Estadística e Informática - Encuesta Permanente de Empleo (EPEN) 2024.
Elaboración: Instituto Nacional de Estadística e Informática.

Meta 8.3: Promover políticas orientadas al desarrollo que apoyen las actividades productivas, la creación de puestos de trabajo decentes, el emprendimiento, la creatividad y la innovación, y fomentar la formalización y el crecimiento de las microempresas y las pequeñas y medianas empresas, incluso mediante el acceso a servicios financieros.

8.3.1 Perú: Proporción de la población con empleo informal en el sector no agrícola

(Porcentaje)

En el año 2022, el INEI inició la ejecución de la Encuesta Permanente de Empleo Nacional (EPEN), la cual es la fuente oficial para obtener información especializada del mercado laboral peruano, que reemplaza a la información generada desde la Encuesta Nacional de Hogares (ENAHO) – Módulo de Empleo. En el año 2024, la muestra de la EPEN fue de 138 380 viviendas particulares con cobertura nacional, departamental, área de residencia y de las 27 ciudades del país.

En el año 2024, según EPEN, la tasa de empleo formal se ubicó en 29,1%, mientras que el empleo informal registró el 70,9%. Comparando las cifras con el año 2023, la población con empleo informal se redujo en 0,2 punto porcentual; mientras que, el empleo formal se incrementó en 0,2 punto porcentual.

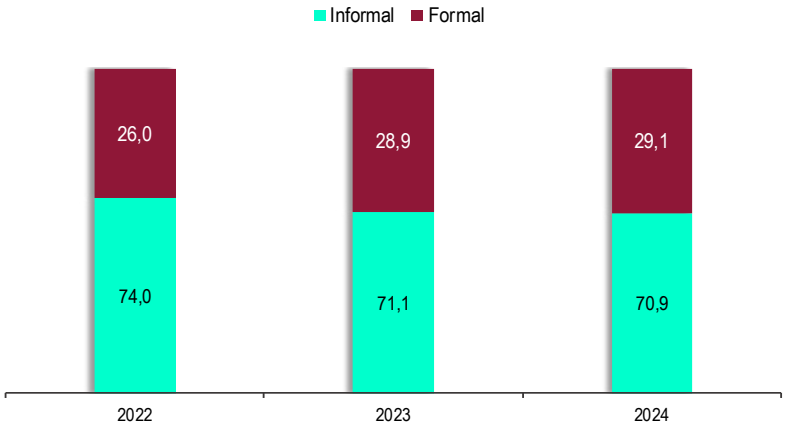

Fuente: Instituto Nacional de Estadística e Informática - Encuesta Permanente de Empleo Nacional (EPEN).

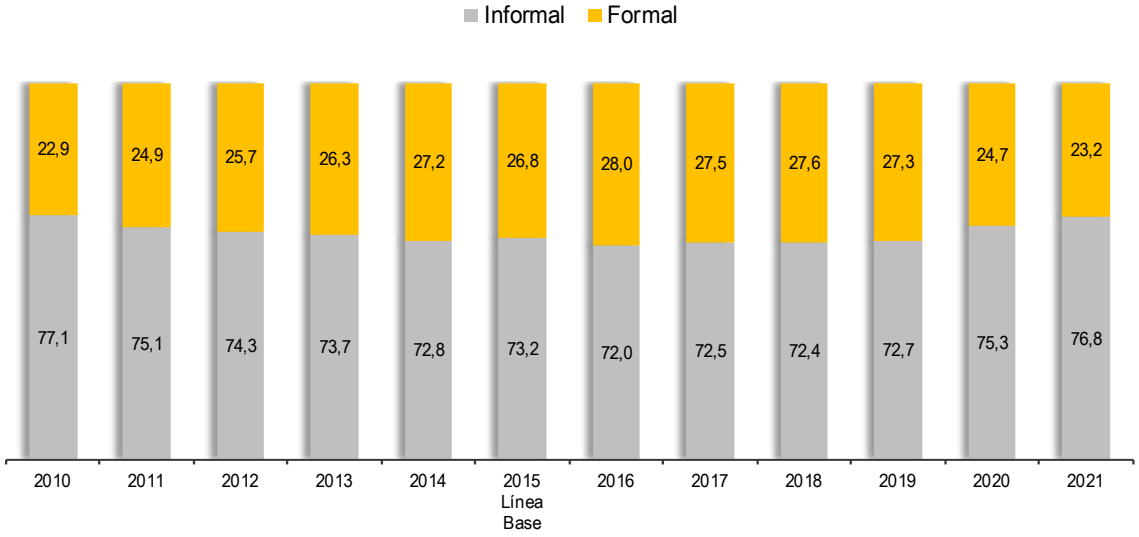

Nota: Hasta el año 2021, la fuente oficial de empleo fue la Encuesta Nacional de Hogares - ENAHO.
Fuentes: Instituto Nacional de Estadística e Informática - Encuesta Nacional de Hogares (ENAHO).

8.3.1.a Perú: Proporción de la población con empleo informal en el sector no agrícola

(Porcentaje)

Para el año 2024, según la EPEN, el 64,2% de la población ocupada en el sector no agrícola formo parte del empleo informal, que significó una reducción de 0,4 punto porcentual con relación al año 2023.

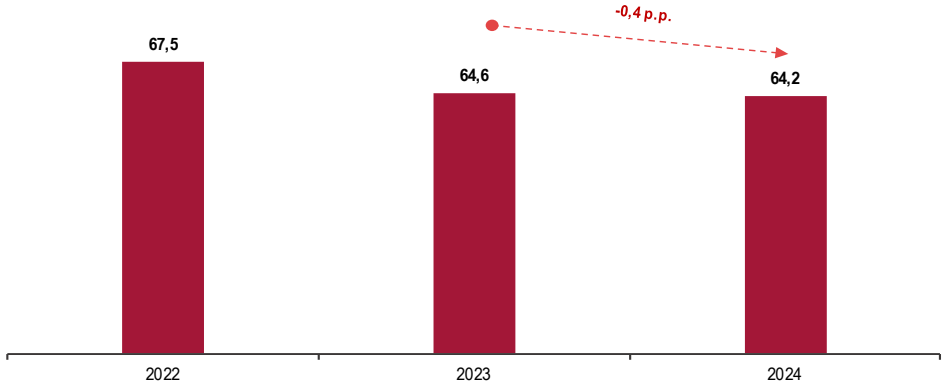

Fuente: Instituto Nacional de Estadística e Informática - Encuesta Permanente de Empleo Nacional (EPEN).

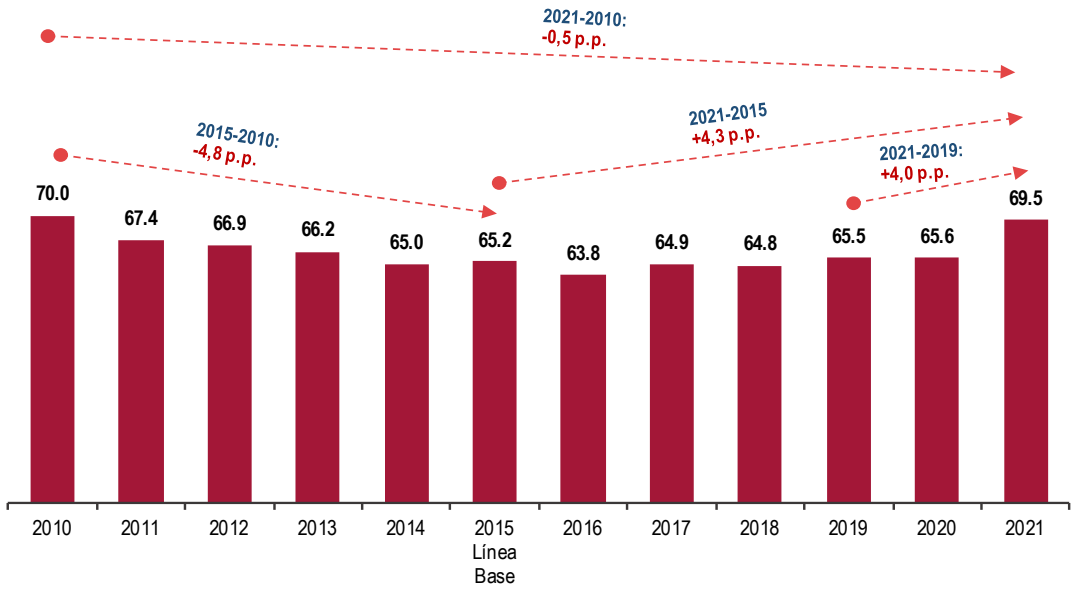

Nota: Hasta el año 2021, la fuente oficial de empleo fue la Encuesta Nacional de Hogares - ENAHO.
Fuentes: Instituto Nacional de Estadística e Informática - Encuesta Nacional de Hogares (ENAHO).

8.3.1.b Perú: Proporción de la población con empleo informal en el sector no agrícola, según área de residencia

(Porcentaje)

Al año 2024, según EPEN, el 81,2% de la población ocupada en el sector no agrícola del área rural registró un empleo informal, mientras que, en el área urbana la proporción de trabajadores en empleo informal en el sector no agrícola fue de 63,1%. Al comparar con los resultados del año 2023, se dio una reducción de 0,6 punto porcentual en el área rural y 0,2 punto porcentual en el área urbana.

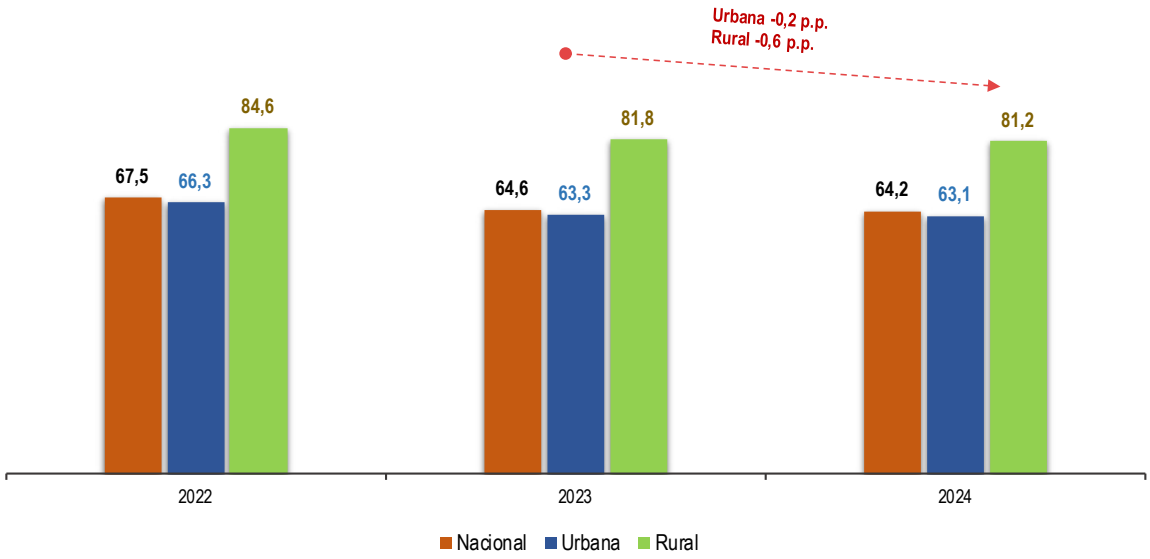

Fuente: Instituto Nacional de Estadística e Informática - Encuesta Permanente de Empleo Nacional (EPEN).

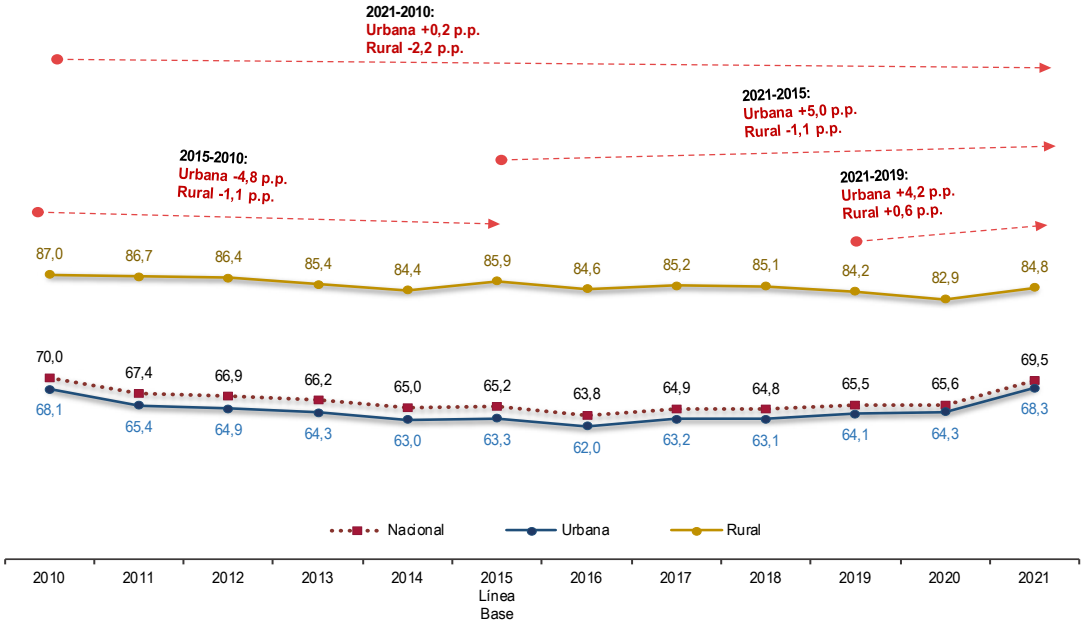

Nota: Hasta el año 2021, la fuente oficial de empleo fue la Encuesta Nacional de Hogares - ENAHO.
Fuente: Instituto Nacional de Estadística e Informática - Encuesta Nacional de Hogares (ENAHO).

8.3.1.c Perú: Proporción de la población con empleo informal en el sector no agrícola, según departamento

(Porcentaje)

Más del 79,0% de la población ocupada del departamento de Puno tuvo empleo informal en el sector no agrícola; en cambio, Arequipa (57,2%), Lima Metropolitana y Provincia Constitucional del Callao (56,8%) y Moquegua (51,9%) fueron los territorios con menor proporción de población con empleo informal, pero por encima del 50,0%.

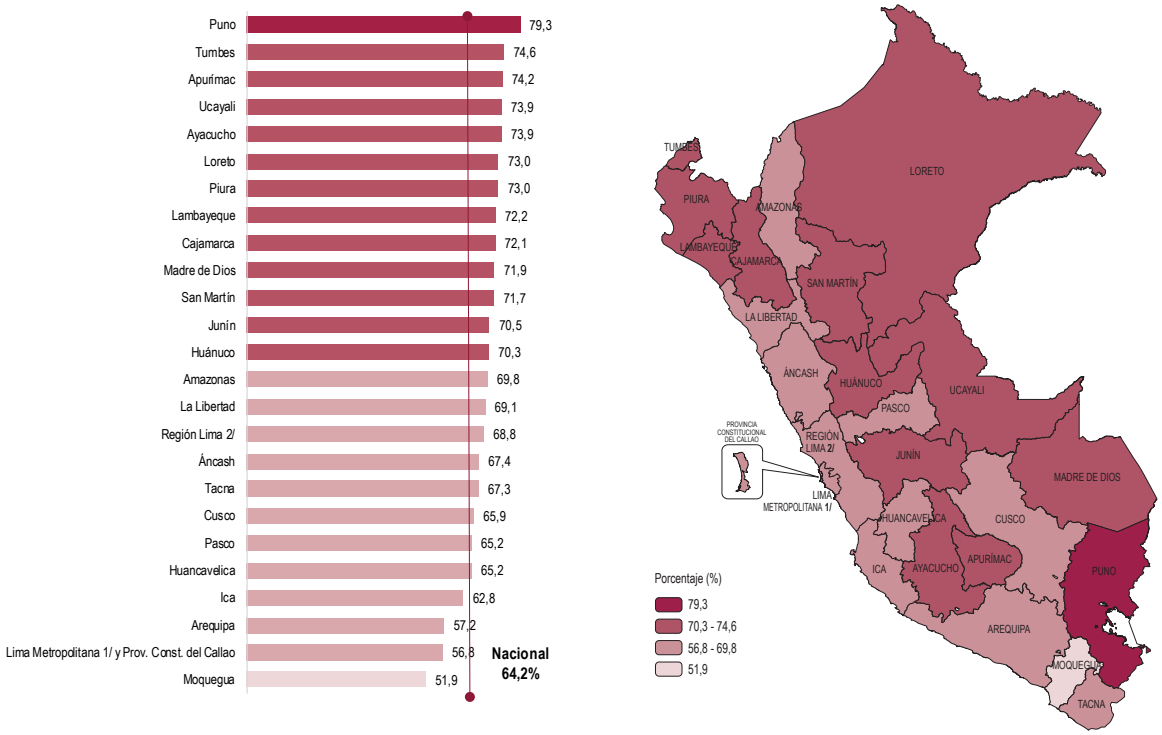

Nota 1: La Encuesta Permanente de Empleo Nacional (EPEN) se constituye en la principal fuente de información especializada sobre el mercado laboral peruano desde el año 2022, diseñado para ofrecer al país datos trimestrales y anuales de la fuerza de trabajo, la ocupación, la informalidad laboral y la desocupación, entre otras variables.
Nota 2: Denominación establecida mediante Ley N° 31140
1/ Lima Metropolitana, comprende los 43 distritos de la provincia de Lima.
2/ Región Lima, comprende las provincias de Barranca, Cajatambo, Canta, Cañete, Huaral, Huarochirí, Huaura, Oyón y Yauyos.
Fuente: Instituto Nacional de Estadística e Informática - Encuesta Permanente de Empleo Nacional, 2024.

8.3.1.d Perú: Tasa de empleo formal e informal

(Porcentaje)

En el año 2024, según EPEN, se registró una mayor proporción de mujeres (67,5%) con empleo informal en el sector no agrícola respecto a la proporción de los hombres (61,5%), comparándolo con los resultados del año 2023, se dio una reducción de 0,3 punto porcentual en ambos sexos.

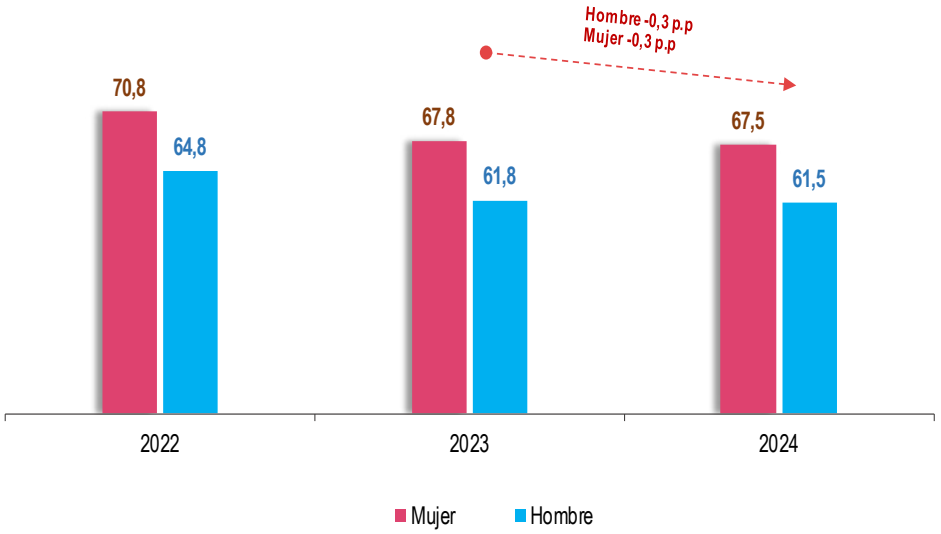

Fuente: Instituto Nacional de Estadística e Informática - Encuesta Permanente de Empleo Nacional (EPEN).

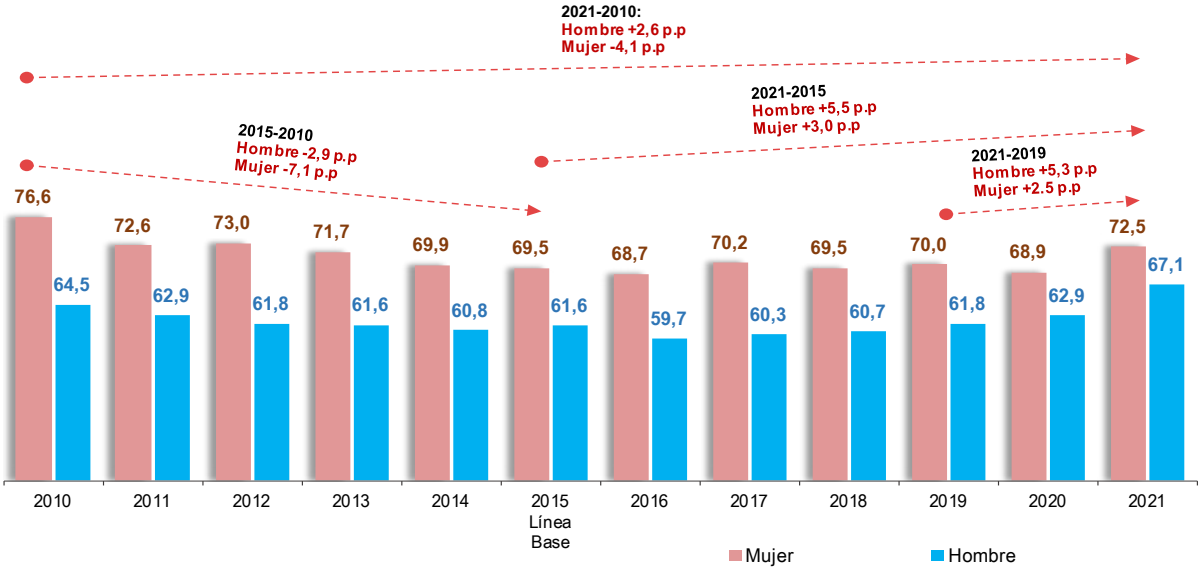

Nota: Hasta el año 2021, la fuente oficial de empleo fue la Encuesta Nacional de Hogares.
Fuentes: Instituto Nacional de Estadística e Informática - Encuesta Nacional de Hogares (ENAHO).

Meta 8.5: De aquí a 2030, lograr el empleo pleno y productivo y el trabajo decente para todas las mujeres y los hombres, incluidos los jóvenes y las personas con discapacidad, así como la igualdad de remuneración por trabajo de igual valor.

8.5.1 Perú: Ingreso medio por hora de empleadas y empleados

(Soles)

En el año 2024, el ingreso medio por hora de empleadas y empleados fue de 9,5 soles, que estuvo por encima del resultado obtenido en el año 2019 (año prepandemia) en menos de 1,2 sol. Con referencia el año 2015 (año base de los ODS) el aumento fue de 2,3 soles.

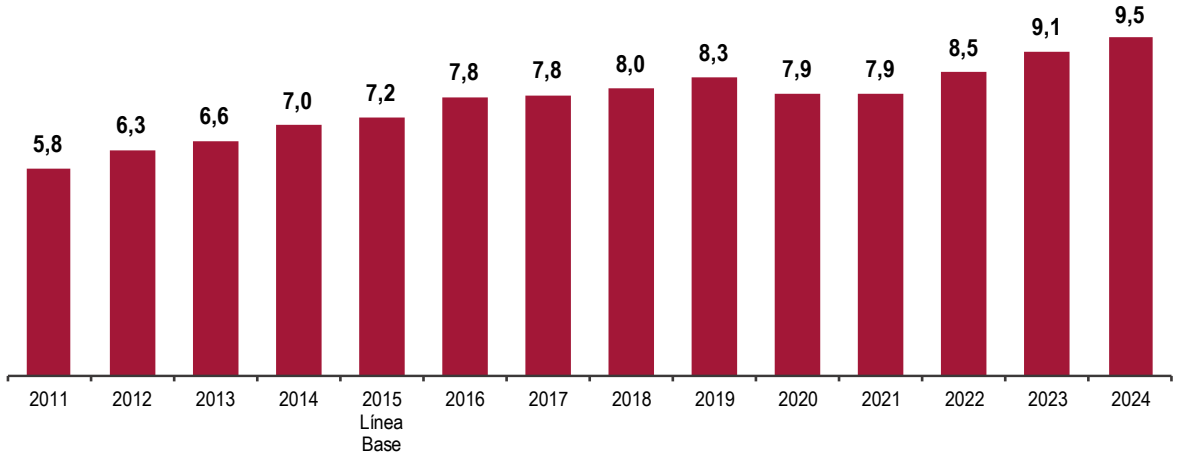

Nota: Las cifras fueron modificadas y sigue las pautas de la metodología global de los ODS (considera el ingreso de los ocupados en condición de empleado y obrero).
Fuente: Instituto Nacional de Estadística e Informática – Encuesta Nacional de Hogares (ENAHO).

8.5.1.a Perú: Ingreso medio por hora de empleadas y empleados, según área de residencia

(Soles)

Para el año 2024, el ingreso medio por hora de empleadas y empleados del área urbana fue de 9,8 soles y en el área rural ascendió a 6,7 soles; siendo superior en 0,4 soles y en 0,2 soles, respectivamente. Al compararlo con los años 2019 y 2015 se dio incrementos en ambas áreas de residencia, sobre todo, en el área rural.

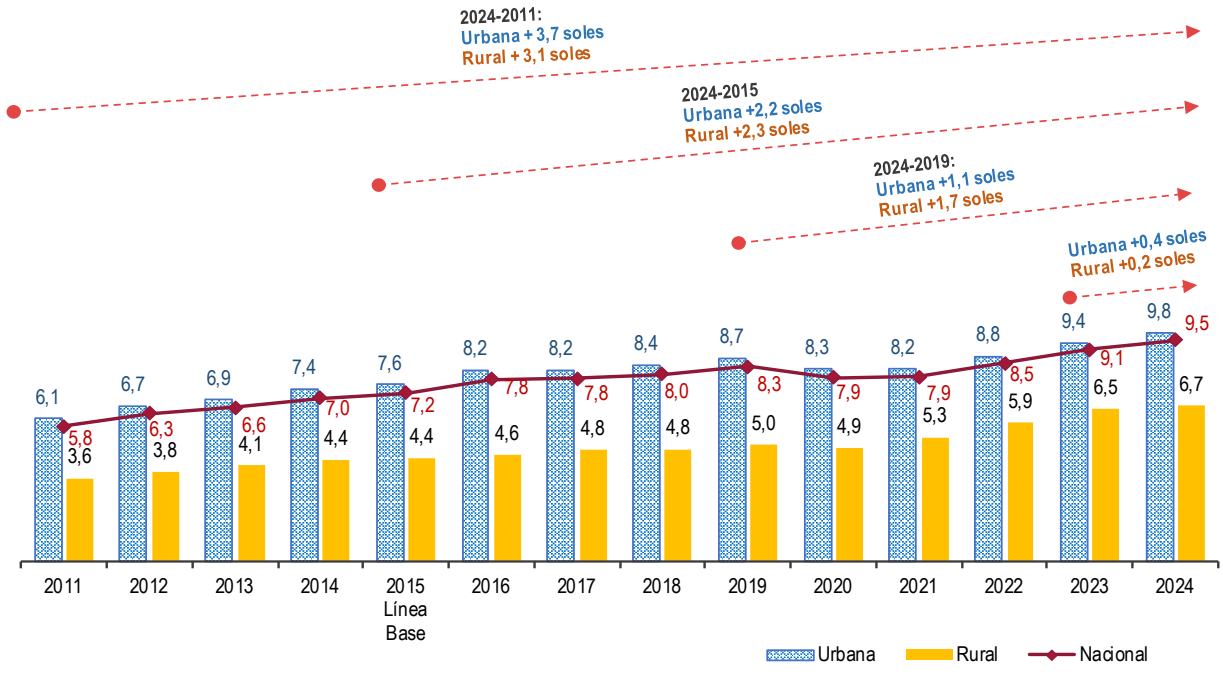

Nota: Las cifras fueron modificadas y sigue las pautas de la metodología global de los ODS (considera el ingreso de los ocupados en condición de empleado y obrero).
Fuente: Instituto Nacional de Estadística e Informática - Encuesta Nacional de Hogares (ENAHO), 2024.

8.5.1.b Perú: Ingreso medio por hora de empleadas y empleados, según departamento

(Soles)

Los departamentos de Moquegua, Lima Metropolitana y Arequipa alcanzaron el mayor ingreso medio por hora de trabajo superior a 9,9 soles. En el otro extremo se encontraron los departamentos de Amazonas (7,8 soles), Ayacucho (7,8 soles), Huancavelica (7,7 soles) y Puno (7,0 soles).

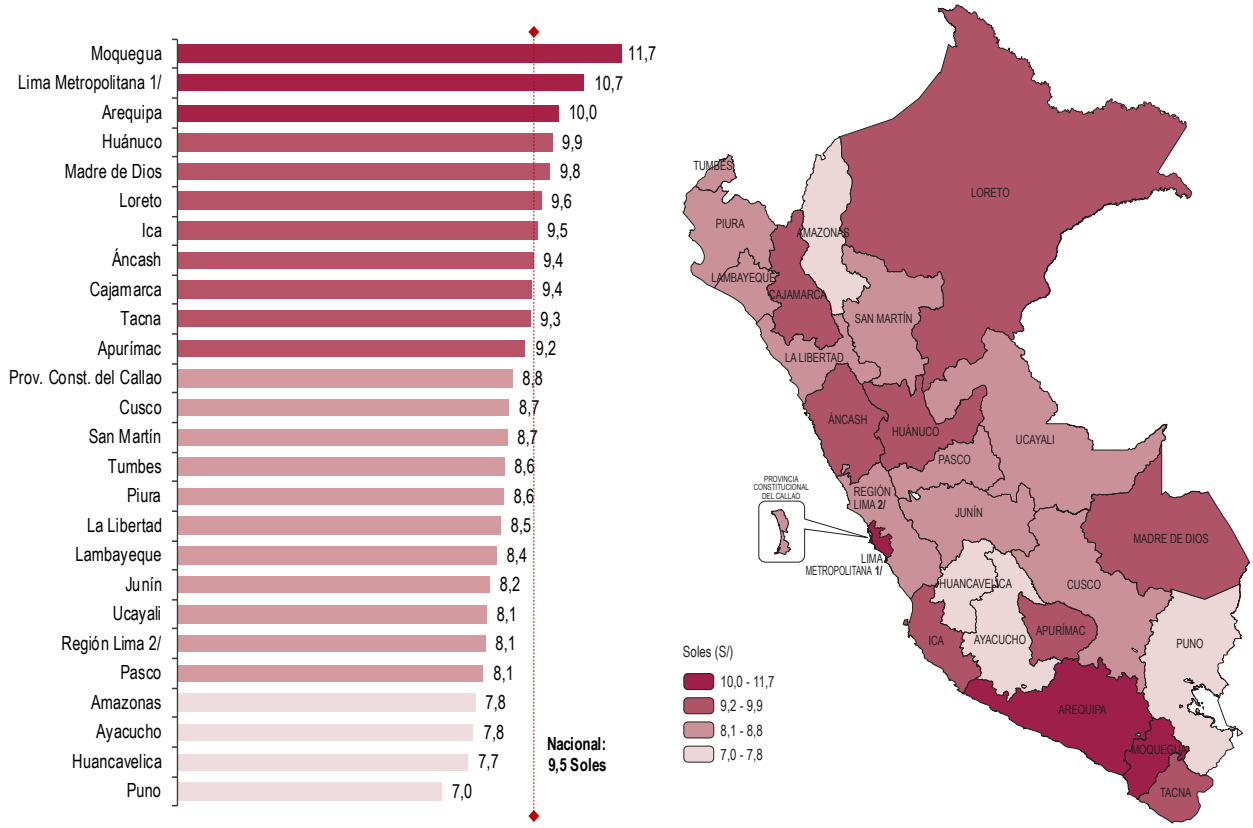

Nota 1: Las cifras fueron modificadas y sigue las pautas de la metodología global de los ODS (considera el ingreso de los ocupados en condición de empleado y obrero).
Nota 2: Denominación establecida mediante Ley N° 31140
1/ Lima Metropolitana, comprende los 43 distritos de la provincia de Lima.
2/ Región Lima, comprende las provincias de Barranca, Cajatambo, Canta, Cañete, Huaral, Huarochirí, Huaura, Oyón y Yauyos.
Fuente: Instituto Nacional de Estadística e Informática - Encuesta Nacional de Hogares (ENAHO), 2024.

8.5.1.c Perú: Ingreso medio por hora de empleadas y empleados, según sexo

(Soles)

El ingreso medio por hora de los hombres en el año 2024 fue de 9,6 soles; mientras que, el de las mujeres fue de 9,2 soles, mostrando una brecha salarial de 0,4 soles entre ellos. Al compararlo con los resultados con el año 2019 se observa un incremento de 1,1 soles en los hombres y 1,2 soles en las mujeres. En relación al año 2015, el ingreso medio por hora aumentó en 2,2 soles entre hombres y en 2,4 soles entre las mujeres.

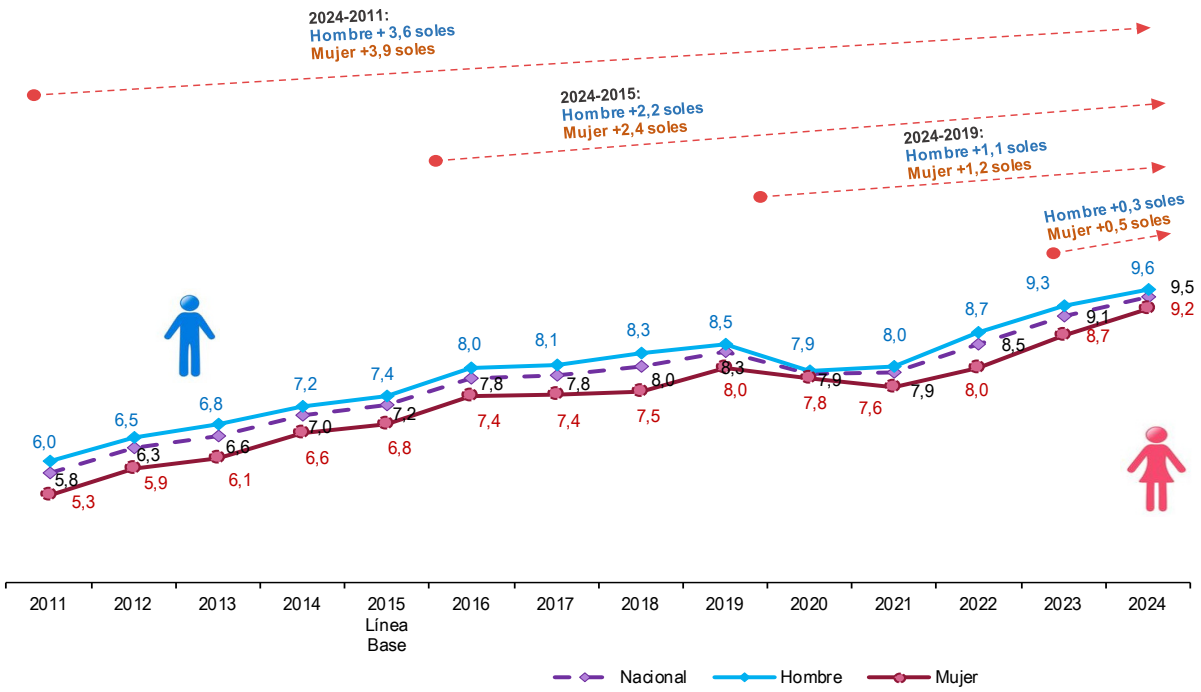

Nota: Las cifras fueron modificadas y sigue las pautas de la metodología global de los ODS (considera el ingreso de los ocupados en condición de empleado y obrero).
Fuente: Instituto Nacional de Estadística e Informática - Encuesta Nacional de Hogares (ENAHO).

8.5.1.d Perú: Ingreso medio por hora de empleadas y empleados, según grupo de edad

(Soles)

Al año 2024, la población ocupada entre los 45 a más años de edad alcanzo el ingreso medio por hora de 11,3 soles, le siguió el grupo de 25 a 44 años de edad con 9,6 soles y el grupo de 14 a 24 años de edad con un ingreso medio por hora de 6,5 soles. En el periodo de análisis se observa un aumento permanente del ingreso medio por hora.

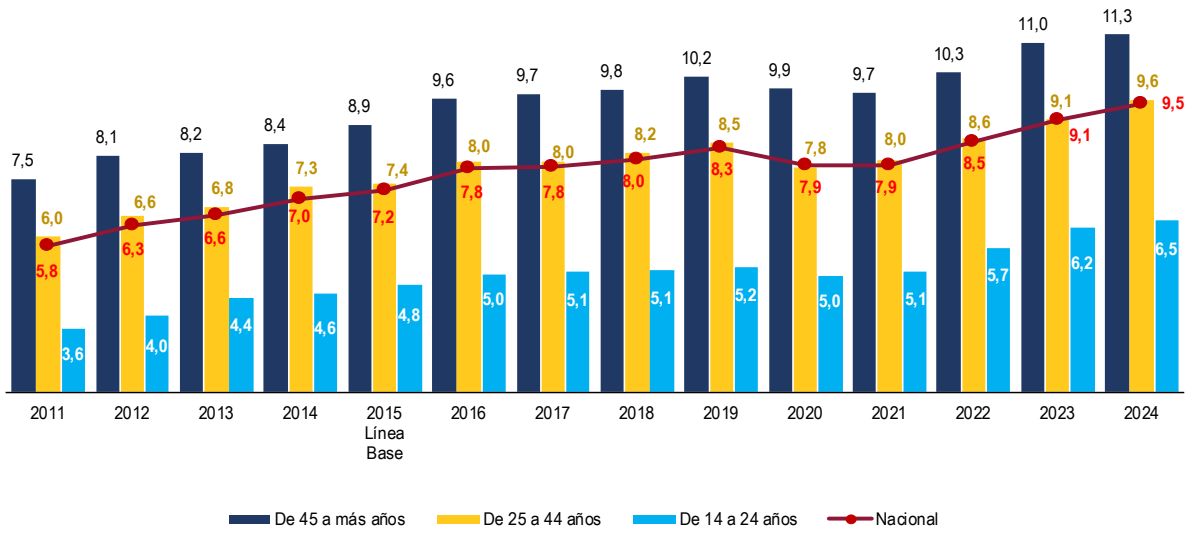

Nota: Las cifras fueron modificadas y sigue las pautas de la metodología global de los ODS (considera el ingreso de los ocupados en condición de empleado y obrero).
Fuente: Instituto Nacional de Estadística e Informática - Encuesta Nacional de Hogares (ENAHO).

8.5.1.e Perú: Ingreso medio por hora de empleadas y empleados, según condición de discapacidad

(Soles)

En el año 2024, el ingreso medio por hora de los trabajadores con discapacidad fue de 7,8 soles; mientras que, el de la población ocupada sin discapacidad fue de 9,5 soles. Si bien el ingreso medio por hora presenta una tendencia creciente en los últimos años, las brechas salariales no han disminuido en desmedro de las personas con discapacidad.

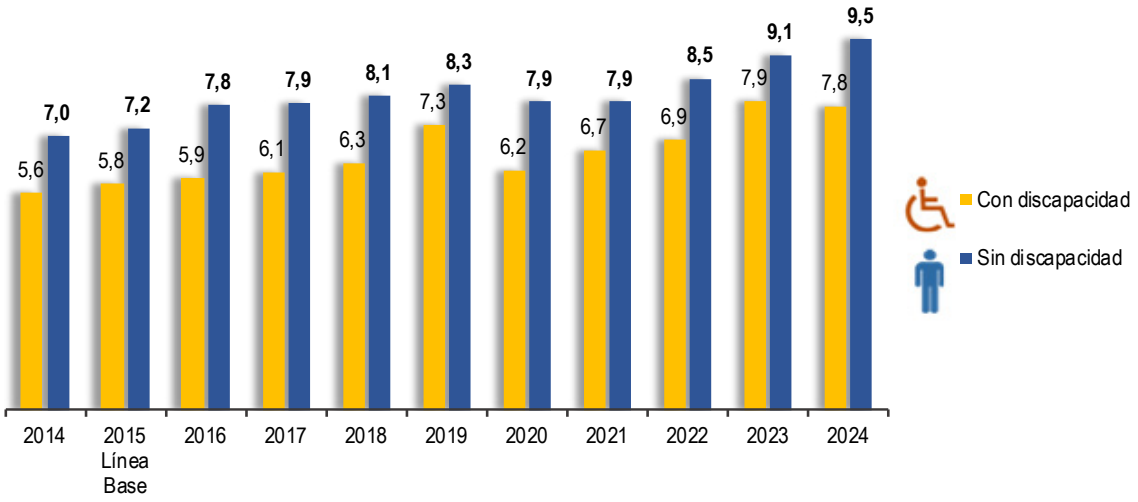

Nota: Las cifras fueron modificadas y sigue las pautas de la metodología global de los ODS (considera el ingreso de los ocupados en condición de empleado y obrero).
Fuente: Instituto Nacional de Estadística e Informática - Encuesta Nacional de Hogares (ENAHO).

8.5.1.f Perú: Ingreso medio por hora de empleadas y empleados, según rama de actividad

(Soles)

El ingreso medio por hora de empleadas y empleados fue de 9,6 soles en el año 2024. Según rama de actividad, el ingreso medio por hora más alto se ubicó en las ramas de Servicios (11,4 soles), seguido de Construcción (9,3 soles), Transporte y Comunicaciones (9,2 soles) y Manufactura (8,4 soles); mientras que, en las ramas de agricultura/pesca/minería (8,1 soles) y Comercio (6,9 soles) se obtuvieron los ingresos medio por hora más bajos.

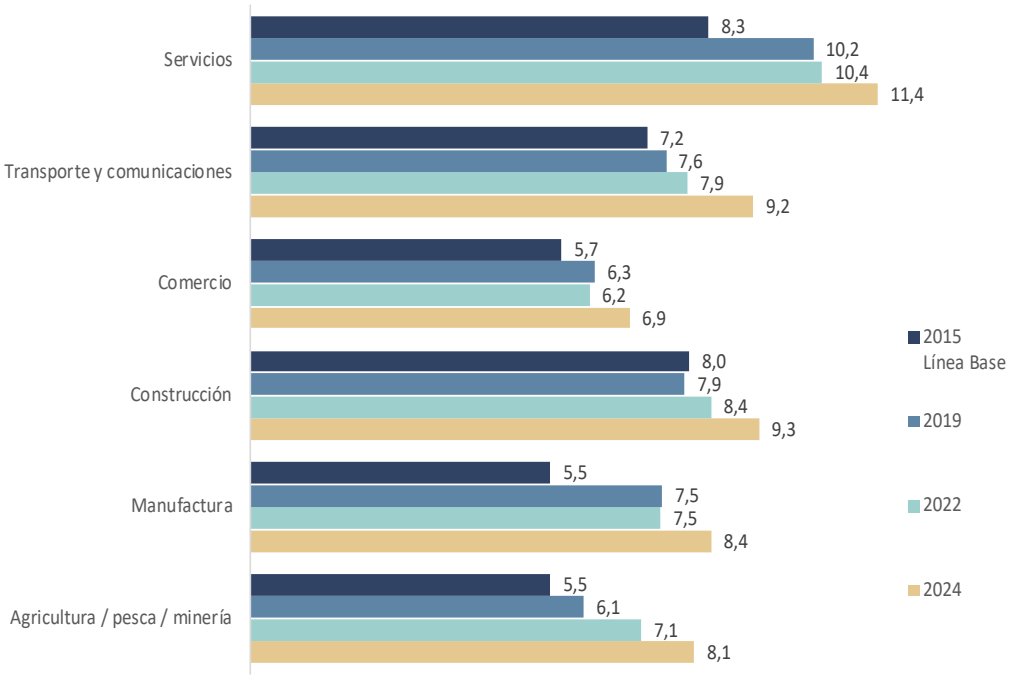

Nota: Las cifras fueron modificadas y sigue las pautas de la metodología global de los ODS (considera el ingreso de los ocupados en condición de empleado y obrero).
Fuente: Instituto Nacional de Estadística e Informática - Encuesta Nacional de Hogares (ENAHO).

8.5.2 Perú: Tasa de desempleo en el área urbana

(Porcentaje)

En el año 2022, el INEI inició la ejecución de la Encuesta Permanente de Empleo Nacional (EPEN), la cual es la fuente oficial para obtener información especializada del mercado laboral peruano, que reemplaza a la información generada desde la Encuesta Nacional de Hogares (ENAHO).

En el año 2024, según EPEN, la tasa de desempleo urbana se ubicó en 6,4%, incrementándose en 0,1 y 0,7 punto porcentual con relación al año 2023 y 2022.

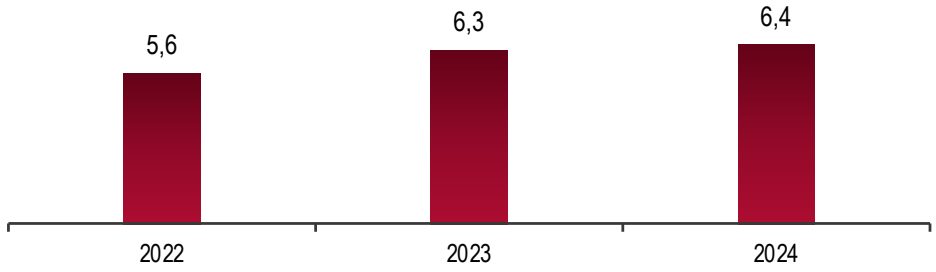

Fuentes: Instituto Nacional de Estadística e Informática - Encuesta Permanente de Empleo Nacional (EPEN).

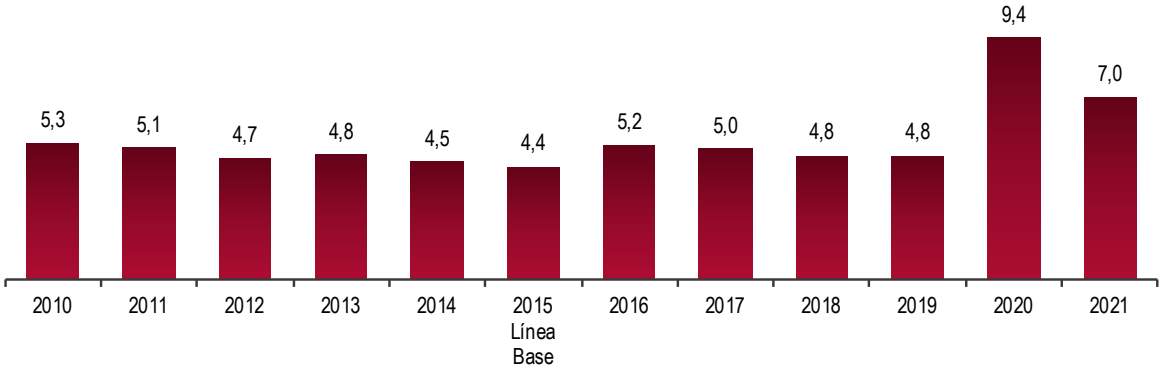

Nota: Hasta el año 2021, la fuente oficial de empleo fue la Encuesta Nacional de Hogares.
Fuente: Instituto Nacional de Estadística e Informática - Encuesta Nacional de Hogares (ENAHO).

8.5.2.a Perú: Tasa de desempleo en el área urbana, según sexo

(Porcentaje)

Al año 2024, según EPEN, la tasa de desempleo femenino en el área urbana del país fue de 7,6%, superior en 2,2 puntos porcentuales al de los hombres (5,4%), ubicándose por encima de los resultados obtenidos en el año 2023 en 0,1 punto porcentual en ambos casos.

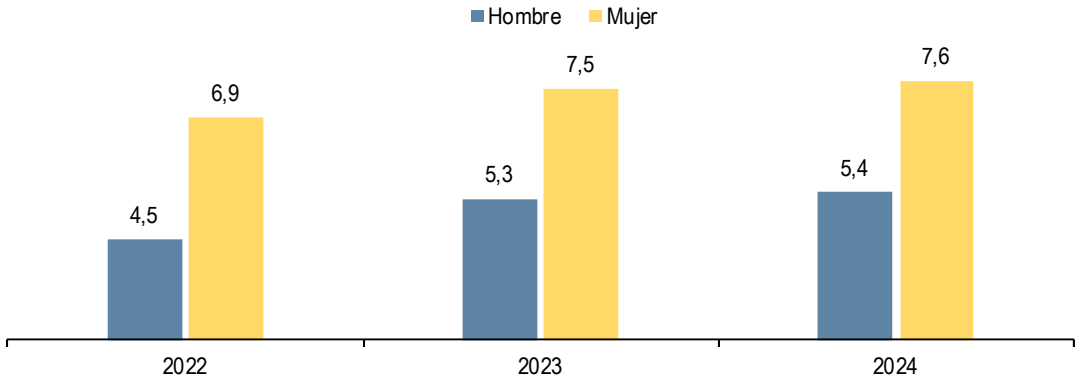

Fuentes: Instituto Nacional de Estadística e Informática - Encuesta Permanente de Empleo Nacional (EPEN).

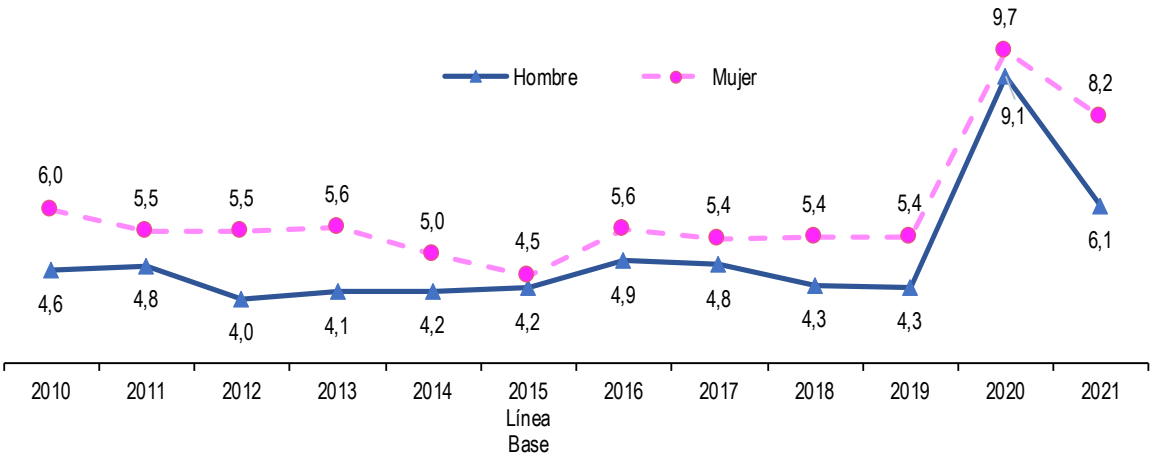

Nota: Hasta el año 2021, la fuente oficial de empleo fue la Encuesta Nacional de Hogares.
Fuente: Instituto Nacional de Estadística e Informática - Encuesta Nacional de Hogares (ENAHO).

8.5.2.b Perú: Tasa de desempleo en el área urbana, según grupo de edad

(Porcentaje)

Al año 2024, según EPEN, el 13,2% de los jóvenes entre 14 y 24 años de edad estuvieron desempleados, siendo más del doble que la tasa de desempleo de la población de 25 a 59 años de edad (5,3%). En comparación a los resultados obtenidos en el año 2023, los jóvenes de 14 a 24 años aumentaron en 0,5 punto porcentual; mientras que no hubo variación entre la población de 25 a 59 años.

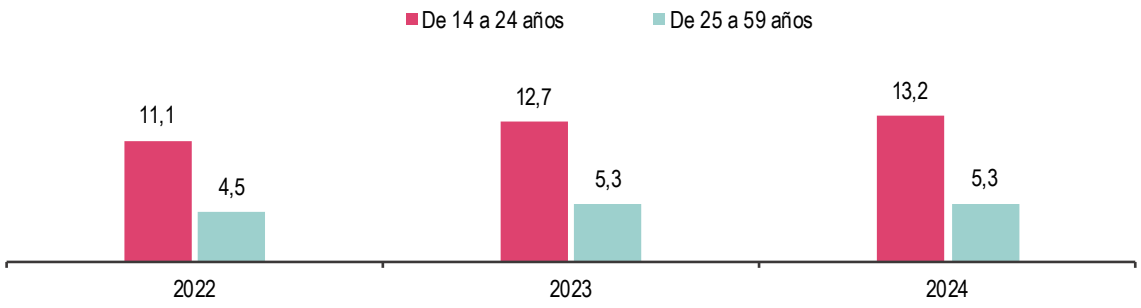

Nota: La Encuesta Permanente de Empleo Nacional (EPEN) se constituye en la principal fuente de información especializada sobre el mercado laboral peruano desde el año 2022, diseñado para ofrecer al país datos mensuales, trimestrales y anuales de la fuerza de trabajo, la ocupación, la informalidad laboral y la desocupación, entre otras variables. La muestra es de 140 mil hogares peruanos, para así proporcionar información a nivel nacional, departamental, área urbana, rural y 26 principales ciudades investigadas.
Fuentes: Instituto Nacional de Estadística e Informática - Encuesta Permanente de Empleo Nacional (EPEN).

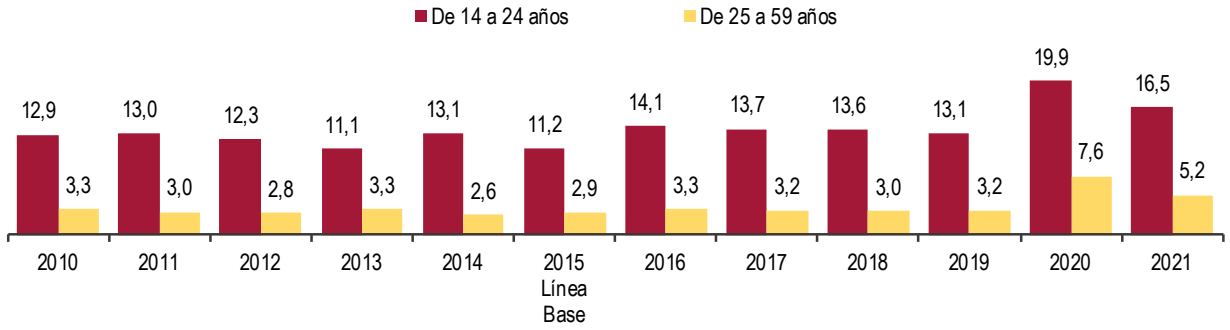

Nota: Hasta el año 2021, la fuente oficial de empleo fue la Encuesta Nacional de Hogares.
Fuente: Instituto Nacional de Estadística e Informática - Encuesta Nacional de Hogares (ENAHO).

8.5.2.c Perú: Tasa de desempleo en el área urbana, según condición de discapacidad

(Porcentaje)

Igualmente, el desempleo afectó en mayor medida a la población que padece alguna discapacidad. Así en el año 2024, el 6,6% de las personas con alguna discapacidad buscaron un empleo activamente; mientras que, el 5,5% de las personas sin discapacidad estuvieron desempleadas. En comparación al año 2023, las personas con discapacidad disminuyeron en 1,2 puntos porcentuales.

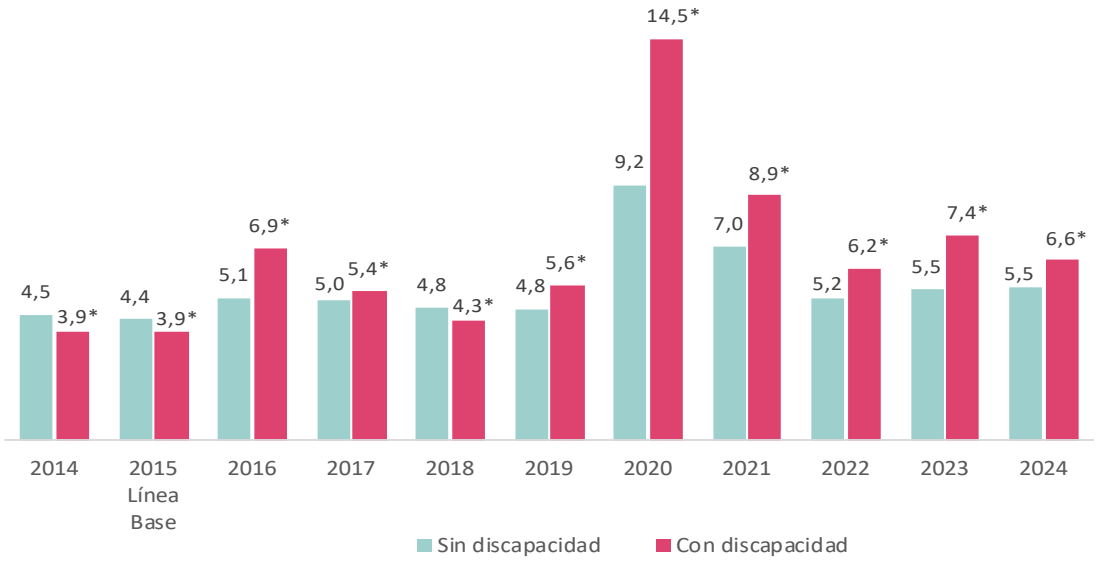

(*) Los resultados son considerados referenciales porque el número de casos en la muestra para este nivel no es suficiente y presentan un coeficiente de variación mayor a 15%.
Fuente: Instituto Nacional de Estadística e Informática - Encuesta Nacional de Hogares (ENAHO).

Meta 8.6: De aquí al 2020, reducir considerablemente la proporción de jóvenes que no están empleados y no cursan estudios ni reciben capacitación.

8.6.1 Perú: Proporción de jóvenes (entre 15 y 24 años de edad) que no cursan estudios, no están empleados ni reciben capacitación

(Porcentaje)

En el año 2024, el 15,9% de los jóvenes peruanos entre 15 y 24 años de edad no estudiaron, no trabajaron, ni se capacitaron (NINIS). Al comparar este resultado con los obtenidos en los años 2023 se observó una disminución de 1,4 puntos porcentuales; sin embargo, frente al año 2019 (año de prepandemia), se distinguió un ligero incremento de 0,2 punto porcentual.



Fuente: Instituto Nacional de Estadística e Informática - Encuesta Nacional de Hogares (ENAHO).

8.6.1.a Perú: Proporción de jóvenes (entre 15 y 24 años de edad) que no cursan estudios, no están empleados ni reciben capacitación, según departamento

(Porcentaje)

A nivel departamental, se observa amplias brechas que esconde el territorio. En Tumbes, en el año 2024, el 24,4% de los jóvenes entre 15 y 24 años de edad no estudiaron, no trabajaron ni recibieron capacitación. Le siguieron Loreto, Tacna, Provincia Constitucional del Callao y Huánuco con más del 19,0% de su población en esta situación. En el otro extremo, se ubicaron los departamentos de Cusco, San Martín, Moquegua, Junín y Huancavelica con menos de 13,0% de NINIS.

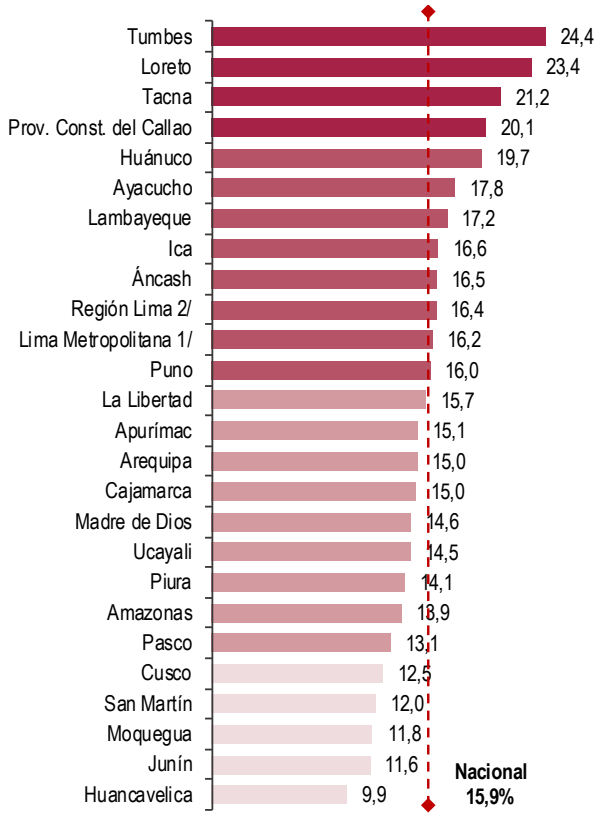

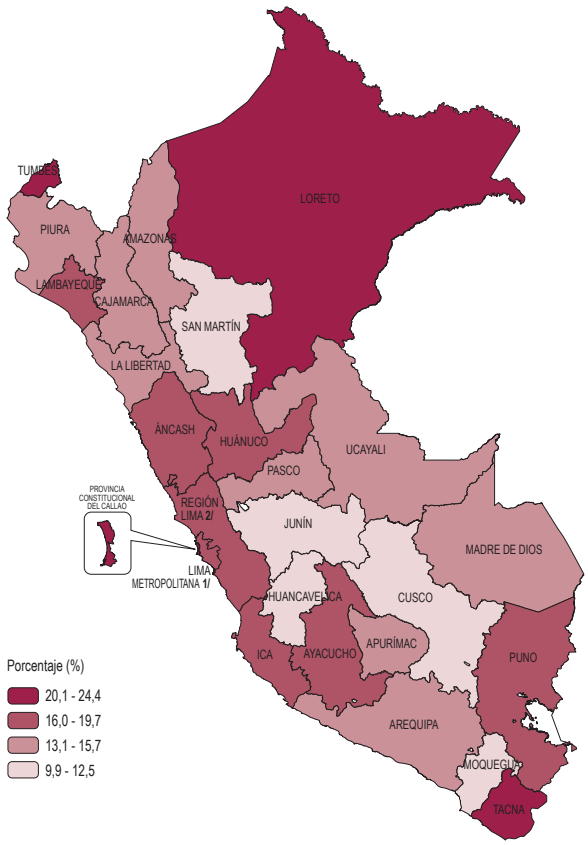

Nota: Denominación establecida mediante Ley N° 31140
1/ Lima Metropolitana, comprende los 43 distritos de la provincia de Lima.
2/ Región Lima, comprende las provincias de Barranca, Cajatambo, Canta, Cañete, Huaral, Huarochirí, Huaura, Oyón y Yauyos.
Fuente: Instituto Nacional de Estadística e Informática - Encuesta Nacional de Hogares (ENAHO), 2024.

8.6.1.b Perú: Proporción de jóvenes (entre 15 y 24 años de edad) que no cursan estudios, no están empleados ni reciben capacitación, según sexo

(Porcentaje)

Para el año 2024, la proporción de los hombres jóvenes (entre 15 y 24 años) que no estudiaron, no trabajaron ni se capacitaron fue de 11,8%; mientras que, la proporción de mujeres fue de 20,2%, dándose una brecha entre ellos de 8,4 puntos porcentuales, en desmedro de las mujeres.

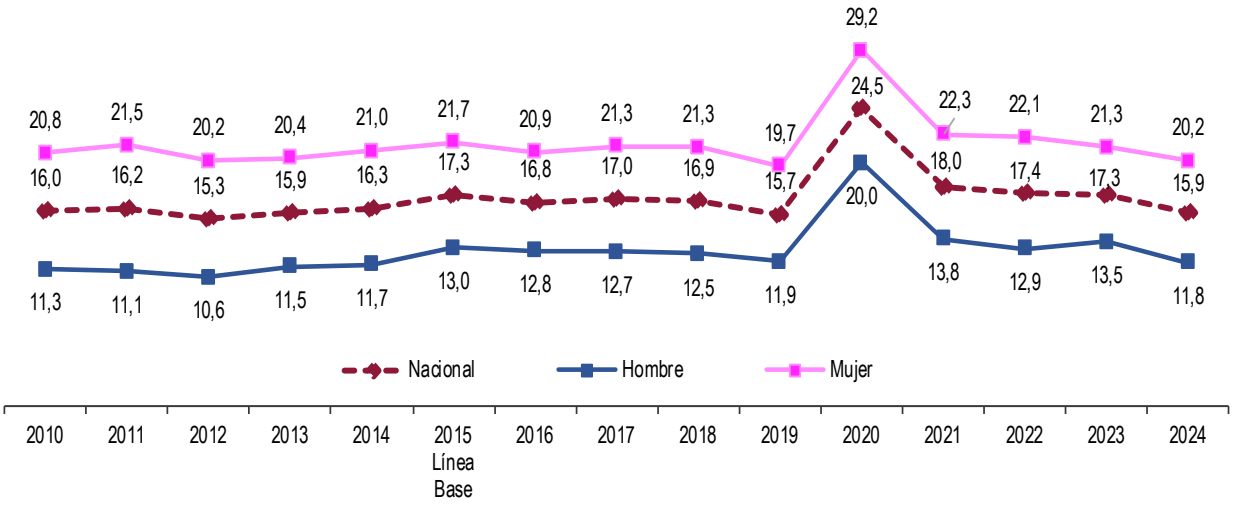

Fuente: Instituto Nacional de Estadística e Informática - Encuesta Nacional de Hogares (ENAHO).

Meta 8.7: Adoptar medidas inmediatas y eficaces para erradicar el trabajo forzoso, poner fin a las formas contemporáneas de esclavitud y la trata de personas y asegurar la prohibición y eliminación de las peores formas de trabajo infantil, incluidos el reclutamiento y la utilización de niños soldados, y, de aquí a 2025, poner fin al trabajo infantil en todas sus formas.

8.7.1 Perú: Proporción de niños y adolescentes de 5 a 17 años en trabajo infantil y trabajo intensivo en horas

(Porcentaje)

En el año 2024, las cifras del trabajo infantil (8,8%) y el trabajo intensivo en horas (2,3%) disminuyeron en 0,2 y 0,3 punto porcentual respecto año anterior, respectivamente. En comparación con el año 2019, el trabajo infantil se redujo en 1,6 puntos porcentuales, en tanto el trabajo intensivo en 1,1 puntos porcentuales, y con relación al año 2015, la reducción fue de 2,6 y 1,7 puntos porcentuales, respectivamente.

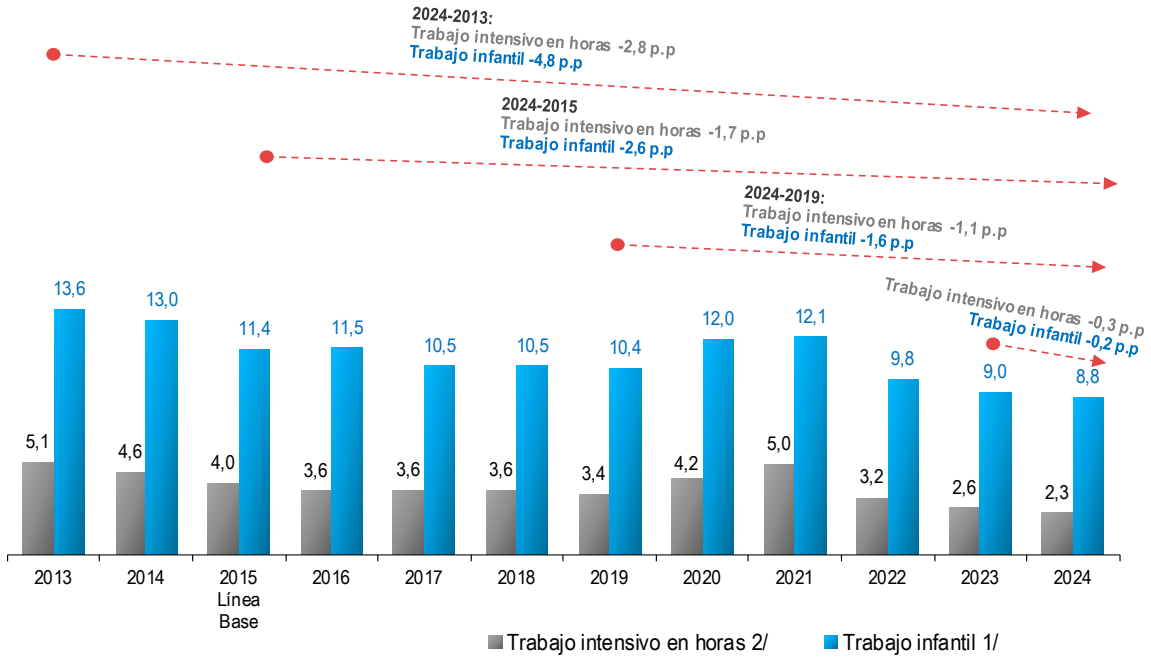

1/ Trabajo infantil, refiere aquellos niños y niñas de 5 a 11 años que realizan al menos una hora a la semana, una o más actividades económicas, adolescentes de 12 a 13 años que trabajan 24 a más horas, y aquellos adolescentes de 14 a 17 años que trabajan 36 a más horas durante la semana.
2/ Trabajo intensivo en horas, refiere a niños, niñas de 5 a 13 años que trabajan 24 a más horas, y adolescentes de 14 a 17 años que trabajan 36 a más horas durante la semana.
Fuente: Instituto Nacional de Estadística e Informática – Encuesta Nacional de Hogares (ENAHO).

8.7.1.a Perú: Proporción de niños y adolescentes de 5 a 17 años de edad en actividad económica

(Porcentaje)

En el año 2024, el 22,0% de los niños, niñas y adolescentes entre 5 y 17 años de edad realizaron alguna actividad económica remunerada o no remunerada, que significó una reducción de 1,0 punto porcentual con relación al año anterior. Al compararlo con los años 2019 (año de prepandemia) y 2015 (año base de los ODS) se observa una disminución de 3,8 y 4,4 puntos porcentuales, respectivamente.

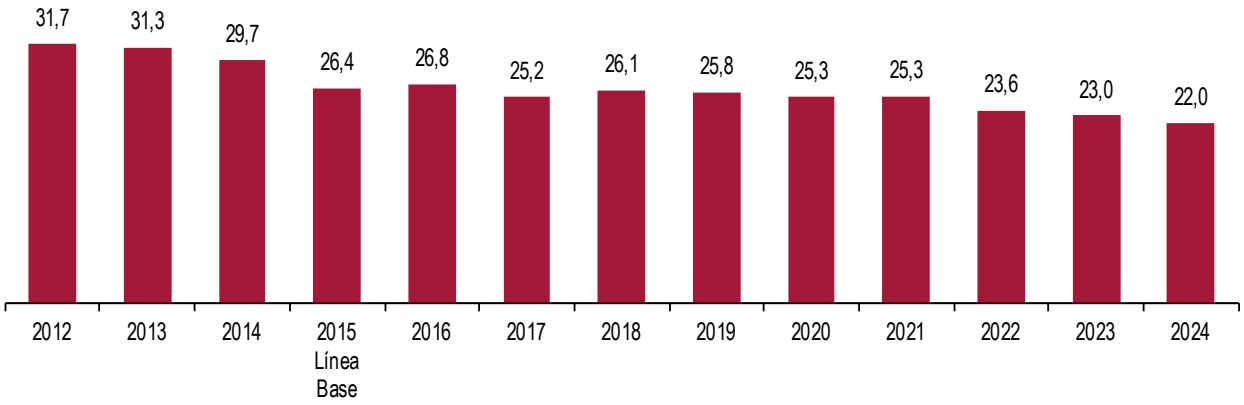

Nota: Actividad económica, refiere a niños, niñas y adolescentes de 5 a 17 años que realizan al menos una hora a la semana, una o más actividades económicas.
Fuente: Instituto Nacional de Estadística e Informática - Encuesta Nacional de Hogares (ENAHO).

8.7.1.b Perú: Proporción de niños y adolescentes de 5 a 17 años de edad en actividad económica, según departamento

(Porcentaje)

Según departamentos se observa que los niveles de trabajo infantil estuvieron muy relacionados a los niveles de pobreza. Es así como, en Huancavelica, Cajamarca, Huánuco y Apurímac más del 45,0% de los niños, niñas y adolescentes entre 5 y 17 años de edad trabajaron. En tanto, en los departamentos de Arequipa, Provincia Constitucional del Callao, Tacna y Lima Metropolitana, menos del 10,0% de los menores entre 5 y 17 años de edad realizaron alguna actividad económica.

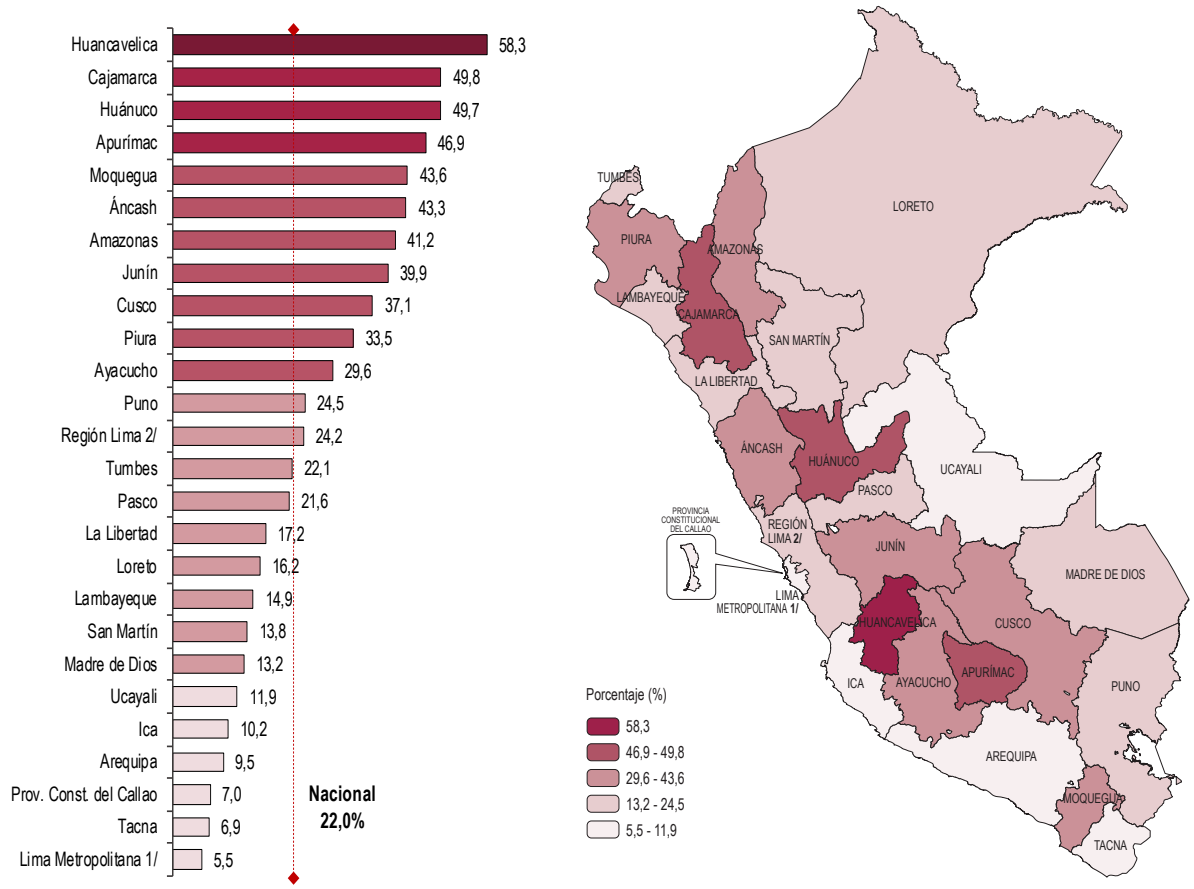

Nota 1: Actividad económica, refiere a niños, niñas y adolescentes de 5 a 17 años que realizan al menos una hora a la semana, una o más actividades económicas.
Nota 2: Denominación establecida mediante Ley N° 31140
1/ Lima Metropolitana, comprende los 43 distritos de la provincia de Lima.
2/ Región Lima, comprende las provincias de Barranca, Cajatambo, Canta, Cañete, Huaral, Huarochirí, Huaura, Oyón y Yauyos.
Fuente: Instituto Nacional de Estadística e Informática - Encuesta Nacional de Hogares (ENAHO), 2024.

8.7.1.c Perú: Proporción de niños y adolescentes de 5 a 17 años en actividad económica, según sexo

(Porcentaje)

En el año 2024, cuatro de cada 10 niños, niñas y adolescentes trabajaron en el país, dándose una pequeña diferencia entre hombres (22,8%) y mujeres (21,2%) de 1,6 puntos porcentuales. El indicador mostró una tendencia decreciente en el periodo analizado.

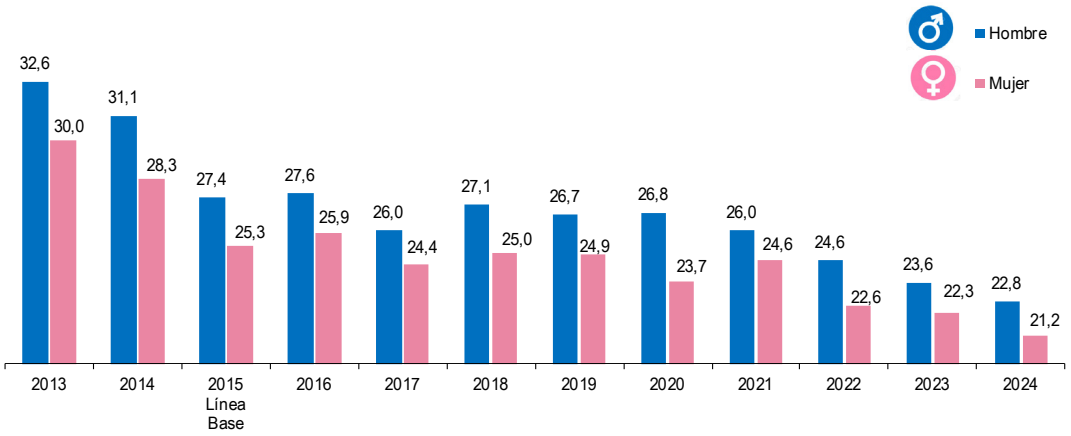

Nota: Actividad económica, refiere a niños, niñas y adolescentes de 5 a 17 años que realizan al menos una hora a la semana, una o más actividades económicas.
Fuente: Instituto Nacional de Estadística e Informática - Encuesta Nacional de Hogares (ENAHO).

8.7.1.d Perú: Proporción de niños y adolescentes de 5 a 17 años en actividad económica, según grupo de edad

(Porcentaje)

Según grupo de edad para el año 2024, la proporción de adolescentes entre 14 a 17 años de edad que trabajaron fue del 38,0%, siendo 2,6 veces mayor a la proporción de niños y niñas entre 5 a 13 años de edad (14,8%). Al comparar estos resultados con el año 2023, se observó una reducción, de 2,5 puntos porcentuales entre los adolescentes de 14 a 17 años y de 0,5 punto porcentual en los niños y niñas de 5 a 13 años.

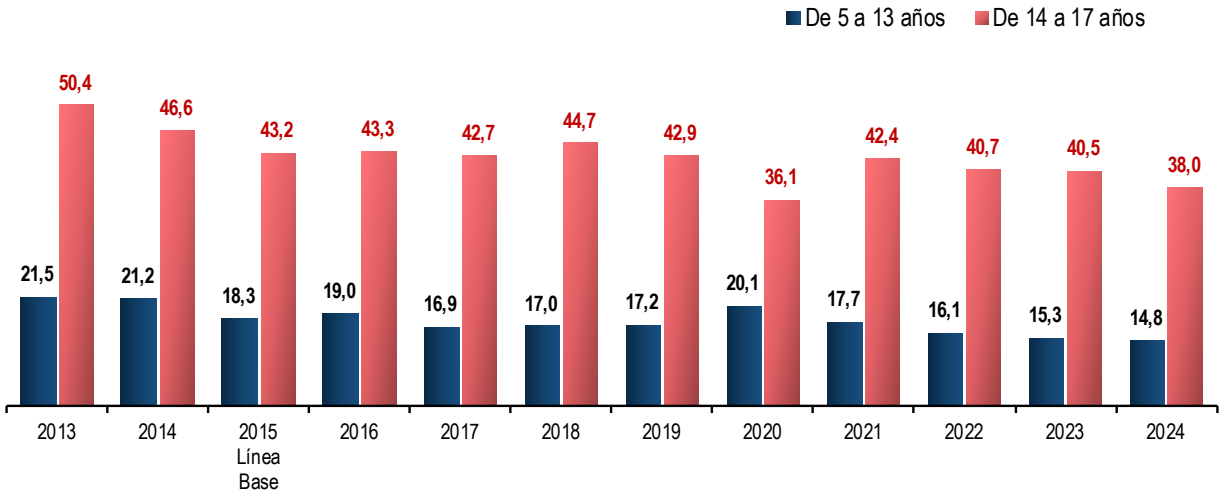

Nota: Actividad económica, refiere a niños, niñas y adolescentes de 5 a 17 años que realizan al menos una hora a la semana, una o más actividades económicas.
Fuente: Instituto Nacional de Estadística e Informática - Encuesta Nacional de Hogares (ENAHO).

8.7.1.e Perú: Promedio de horas de trabajo de niños y adolescentes de 5 a 17 años de edad

(Horas y minutos por semana)

Al año 2024, el promedio de horas trabajadas de niños, niñas y adolescentes de 5 a 17 años fue de 14:41 horas, lo que significó una caída de 26 minutos con relación al año anterior. Al compararlo con el año 2019 la reducción en horas de trabajo fue de 1 hora 36 minutos, y respecto al año 2015, en 2 horas 55 minutos.

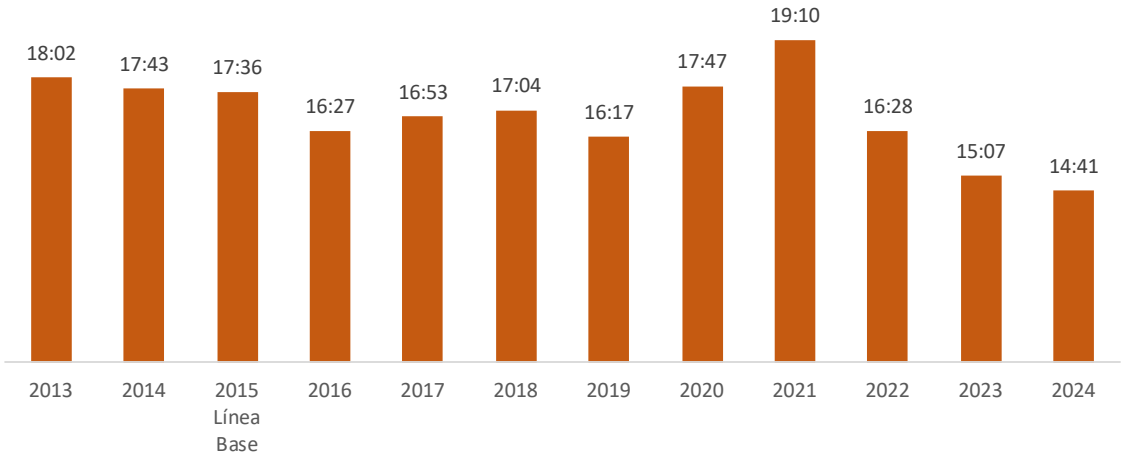

Nota: Actividad económica, refiere a niños, niñas y adolescentes de 5 a 17 años de edad que realizan al menos una hora a la semana, una o más actividades económicas.
Fuente: Instituto Nacional de Estadística e Informática - Encuesta Nacional de Hogares (ENAHO).

8.7.1.f Perú: Promedio de horas trabajadas de niños y adolescentes de 5 a 17 años, según sexo

(Horas y minutos por semana)

En el año 2024, los niños y los adolescentes trabajaron en jornadas más largas de 15 horas 19 minutos por semana, a comparación de las niñas y las adolescentes, cuyas jornadas ascendieron a 13 horas 59 minutos por semana. Al compararlo con el año 2022, implico una reducción de 44 minutos entre los hombres y 7 minutos entre las mujeres.

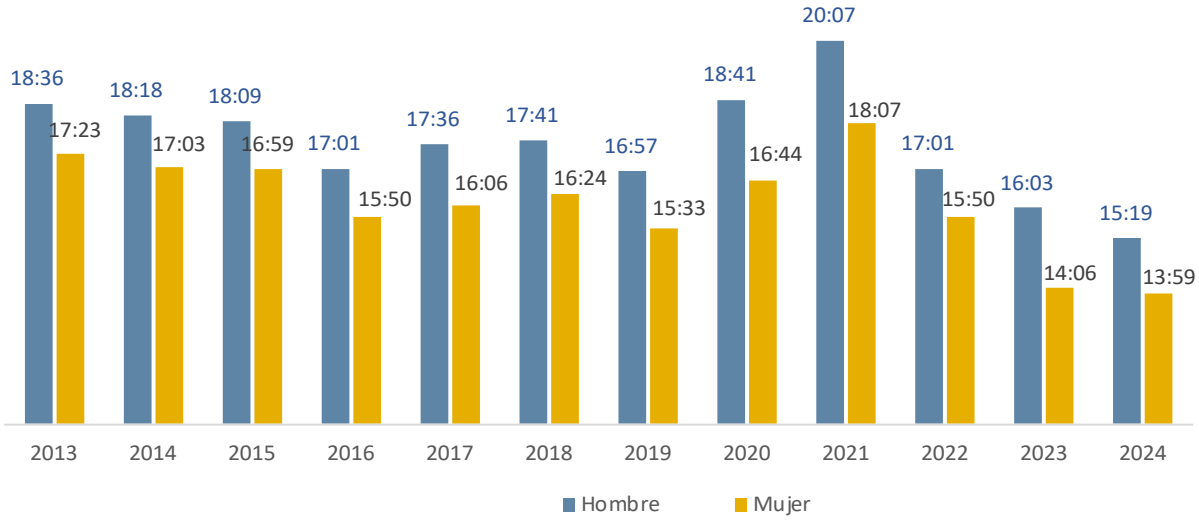

Nota: Actividad económica, refiere a niños, niñas y adolescentes de 5 a 17 años de edad de edad que realizan al menos una hora a la semana, una o más actividades económicas.
Fuente: Instituto Nacional de Estadística e Informática - Encuesta Nacional de Hogares (ENAHO)

8.7.1.g Perú: Promedio de horas trabajadas de niños y adolescentes de 5 a 17 años, según grupo de edad

(Horas y minutos por semana)

Según grupo de edad en el año 2024, el promedio de horas trabajadas por los adolescentes entre 14 a 17 años de edad (19:15) fue casi el doble respecto al tiempo de trabajo de los niños y niñas entre 5 a 13 años de edad (9:24). Al comparar con los años anteriores, se observa una caída constante del tiempo destinado al trabajo.

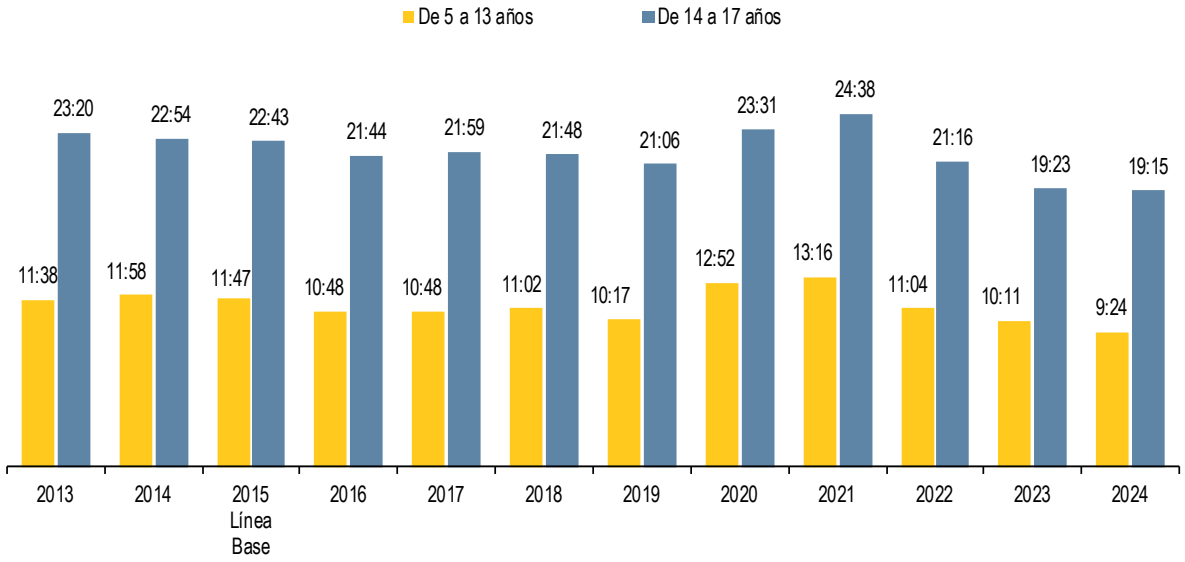

Nota: Actividad económica, refiere a niños, niñas y adolescentes de 5 a 17 años que realizan al menos una hora a la semana, una o más actividades económicas.
Fuente: Instituto Nacional de Estadística e Informática – Encuesta Nacional de Hogares (ENAHO).

8.7.1.h Perú: Promedio de horas de trabajo intensivo en niños y adolescentes de 5 a 17 años

(Horas y minutos por semana)

Al año 2024, los niños, niñas y adolescentes entre 5 a 17 años de edad que realizaron trabajos intensivos en promedio fue de 45 horas 39 minutos por semana, que representó un aumento de 52 minutos con relación al año anterior. Respecto a los años 2019 y 2015, el trabajo intensivo se redujo en 21 minutos y en 2 minutos, respectivamente.

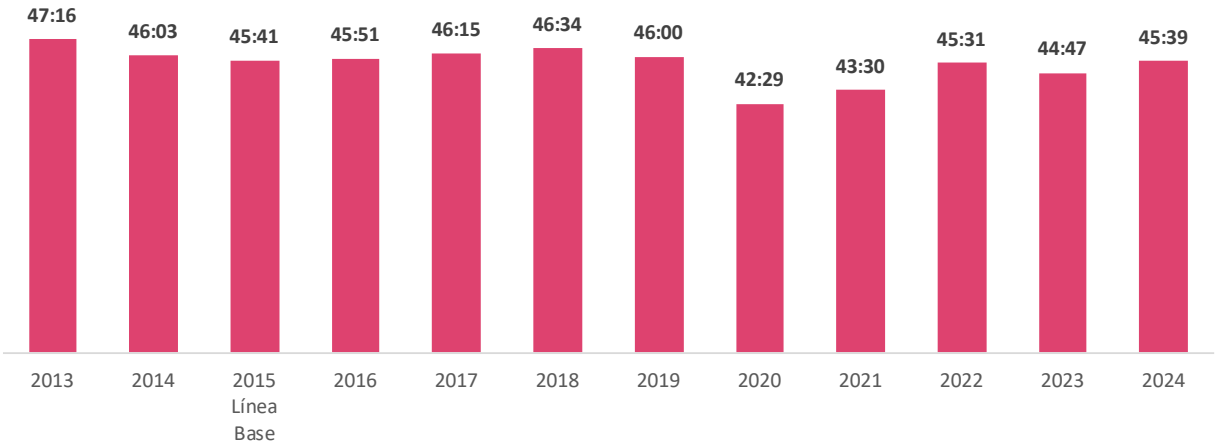

Nota: Trabajo intensivo en horas, refiere a niños, niñas de 5 a 13 años de edad que trabajan 24 a más horas, y adolescentes de 14 a 17 años que trabajan 36 a más horas durante la semana.
Fuente: Instituto Nacional de Estadística e Informática - Encuesta Nacional de Hogares (ENAHO).

8.7.1.i Perú: Promedio de horas de trabajo intensivo en niños y adolescentes de 5 a 17 años de edad, según grupo de edad

(Horas y minutos por semana)

Según grupo de edad en el año 2024, los niños y niñas entre 5 a 13 años de edad trabajaron en promedio 34 horas con 50 minutos por semana; mientras que, los adolescentes entre 14 a 17 años trabajaron 49 horas con 32 minutos. En comparación al año 2023, en el primer grupo se observó un cierto incremento de 21 minutos y en el segundo grupo de 34 minutos.

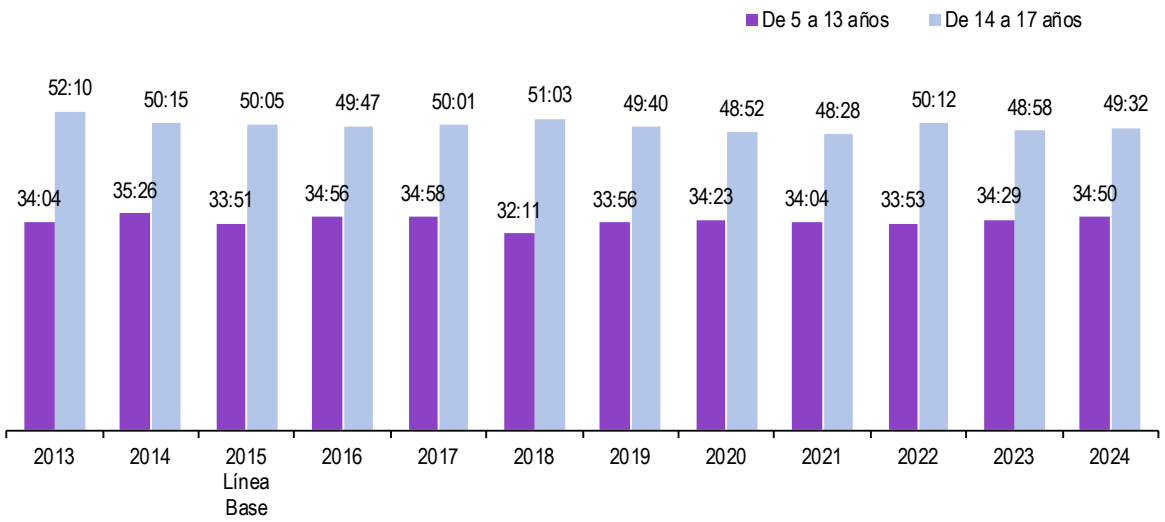

Nota: Trabajo intensivo en horas, refiere a niños, niñas de 5 a 13 años que trabajan 24 a más horas, y adolescentes de 14 a 17 años que trabajan 36 a más horas durante la semana.
Fuente: Instituto Nacional de Estadística e Informática - Encuesta Nacional de Hogares (ENAHO).

Meta 8.9: De aquí a 2030, elaborar y poner en práctica políticas encaminadas a promover un turismo sostenible que cree puestos de trabajo y promueva la cultura y los productos locales.

8.9.1 Perú: Participación del PBI de turismo en el PBI total

(Porcentaje)

El indicador refleja la proporción del valor agregado bruto de las actividades turísticas en relación con el Producto Bruto Interno (PBI) total durante un período determinado. Su carácter transversal se deriva de la integración de diversas actividades económicas que producen y suministran bienes y servicios a los visitantes.

En el caso de nuestro país, el PBI del sector turismo representó el 3,7% del PBI total en 2013, incrementándose a 3,9% en 2019. Para el año 2024, se registró una leve recuperación, con una contribución del 2,9% al PBI total del Perú.

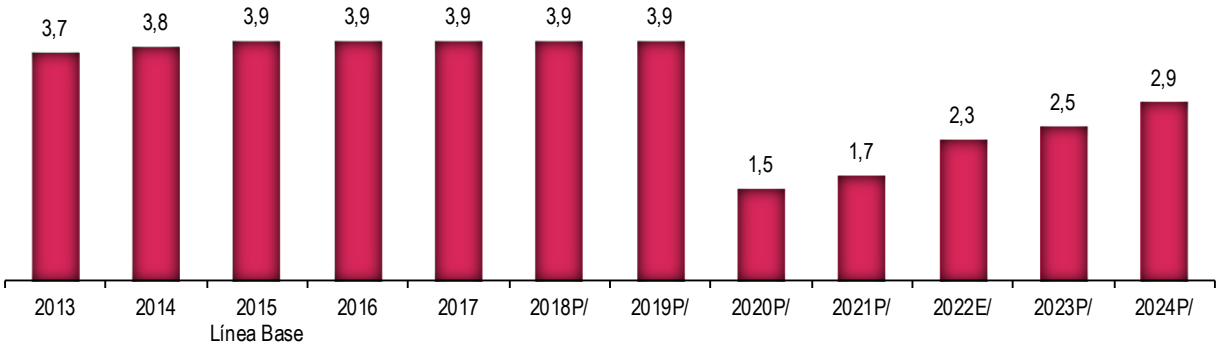

E/ Estimado
P/ Preliminar
Fuente: Ministerio de Comercio Exterior y Turismo (MINCETUR).

Meta 8.10: Fortalecer la capacidad de las instituciones financieras nacionales para fomentar y ampliar el acceso a los servicios bancarios, financieros y de seguros para todos.

8.10.2 Perú: Proporción de adultos (de 15 años a más) con una cuenta en un banco u otra institución financiera o con un proveedor móvil de servicios monetarios

(Porcentaje)

El Indicador de Inclusión Financiera del Sistema Financiero, que mide el acceso a los servicios financieros de la población a través de la proporción de adultos (de 15 años o más) con una cuenta en un banco u otra institución financiera o con un proveedor móvil de servicios monetarios. Al 2024, el número de tarjeta habitantes respecto de la población adulta alcanzó un 18,3%.

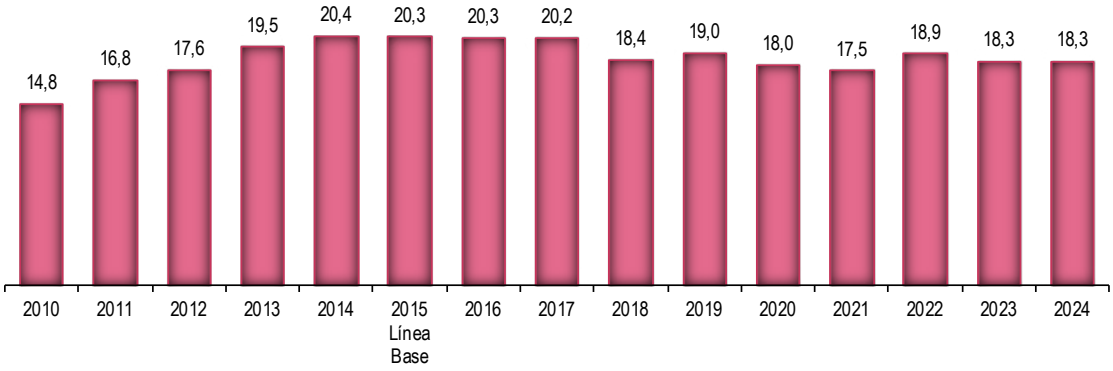

Fuente: Superintendencia de Banca, Seguros y AFP (SBS).
Elaboración: Instituto Nacional de Estadística e Informática.

Meta 8.b: De aquí a 2020, desarrollar y poner en marcha una estrategia mundial para el empleo de los jóvenes y aplicar el Pacto Mundial para el Empleo de la Organización Internacional del Trabajo.

8.b.1 Perú: Gasto público en programas de protección social y de empleo como proporción del PBI

(Porcentaje)

En el año 2024, el gasto público destinado a programas de protección social y empleo representó el 1,0% del Producto Bruto Interno (PBI), según datos del Ministerio de Economía y Finanzas (MEF). En 2010, esta proporción fue de 0,8%, el nivel más bajo del período analizado, descendiendo ligeramente a 0,7% en 2011.

Entre 2012 y 2015, los porcentajes fluctuaron entre 0,8% y 1,1%, mientras que entre 2016 y 2019 se mantuvieron estables en 0,9% anual. En 2020 se registró un incremento significativo, alcanzando el 3,3%, el valor más alto de la serie, seguido por una reducción a 2,1% en 2021. A partir de entonces, la participación del gasto se mantuvo en un rango de entre 1,0% y 1,2% hasta 2024.

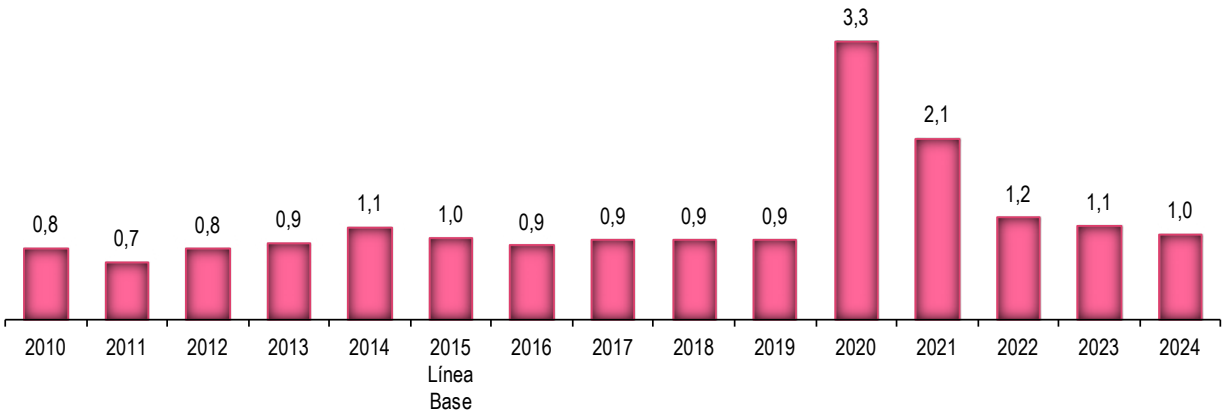

Fuente: Ministerio de Economía y Finanzas (MEF).
Elaboración: Instituto Nacional de Estadística e Informática.

OBJETIVO

9

Construir infraestructuras resilientes, promover la industrialización inclusiva y sostenible y fomentar la innovación

El Objetivo 9 tiene como meta tres aspectos importantes del desarrollo sostenible: infraestructura, industrialización e innovación. La infraestructura provee las instalaciones físicas básicas que son esenciales para el comercio y la sociedad; la industrialización impulsa el crecimiento económico y la creación de empleo, lo que disminuye la desigualdad de ingresos; la innovación amplía las capacidades tecnológicas de los sectores industriales y conduce al desarrollo de nuevas habilidades.

Meta 9.1: Desarrollar infraestructuras fiables, sostenibles, resilientes y de calidad, incluidas infraestructuras regionales y transfronterizas, para apoyar el desarrollo económico y el bienestar humano, haciendo especial hincapié en el acceso asequible y equitativo para todos.

9.1.2 Perú: Transporte total de pasajeros

(Miles de pasajeros)

El indicador mide el volumen del movimiento de pasajeros por carretera, ferrocarril, vía marítima y aérea. Entre el 2012 y 2019, el transporte total de pasajeros aumentó en 26,0%, pasando de 81 millones 796 mil pasajeros en el año 2012 a 103 millones 37 mil pasajeros en el 2019. En el año 2020, el movimiento de pasajeros fue de 42 millones 834 mil pasajeros, cifra inferior a la registrada en los años anteriores. En el 2021 y 2022 se observa una recuperación al alcanzar a 58 millones 60 mil pasajeros y 90 millones 299 mil pasajeros respectivamente, pero sin llegar aún a valores antes reportados. Este resultado se debe a las medidas que tomó el gobierno frente a la situación de pandemia del COVID 19 que atravesó el país. El año 2023 el movimiento del transporte total de pasajeros fue de 92 millones 181 mil pasajeros mientras que en el 2024 se registraron 98 millones 372 mil pasajeros, lo que significó un incrementó en 6,7%. Aunque la tendencia al alza continuó en 2023 y 2024, aún no se alcanzan los niveles prepandemia.

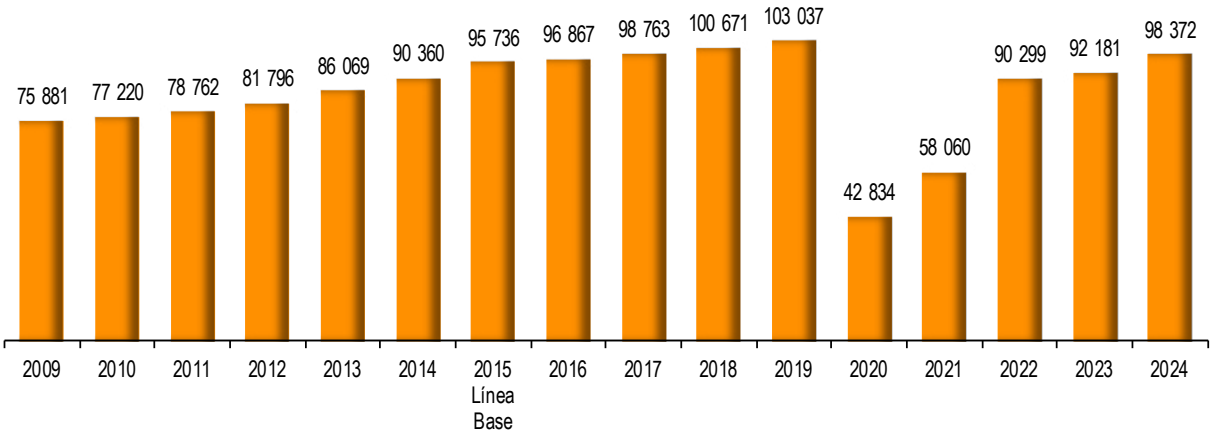

Nota: Incluye transporte terrestre interprovincial, ferroviario, transporte aéreo y transporte marítimo.
Fuente: Ministerio de Transporte y Comunicaciones (MTC).

Meta 9.2: Promover una industrialización inclusiva y sostenible y, de aquí a 2030, aumentar significativamente la contribución de la industria al empleo y al producto interno bruto, de acuerdo con las circunstancias nacionales, y duplicar esa contribución en los países menos adelantados.

9.2.1 Perú: Valor Agregado Bruto de la Manufactura como porcentaje del PBI a precios corrientes

(Porcentaje)

En el año 2024, la proporción del valor agregado bruto de la manufactura a valores corrientes respecto al Producto Bruto Interno (PBI) fue de 12,1 %, lo que representa una disminución de 0,6 punto porcentual en comparación con el año anterior. Esta caída se debió principalmente a la menor participación de las actividades de procesamiento y conservación de carnes, elaboración y preservación de pescado, y refinación de petróleo. Por otro lado, la participación más alta del periodo 2010-2024 se registró en el año 2010, con un 15,6 %.

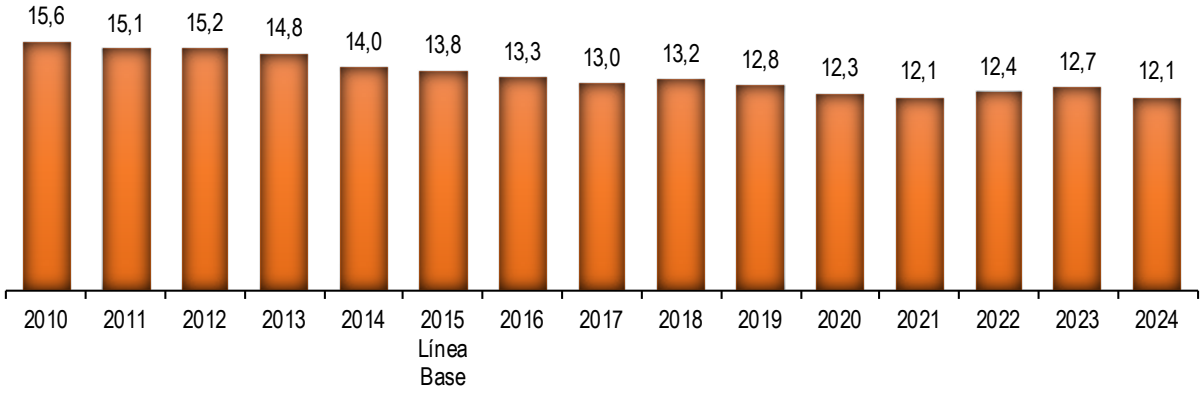

Fuente: Instituto Nacional de Estadística e Informática.

9.2.2 Perú: Empleo del sector manufacturero en proporción del empleo total

(Porcentaje)

En el año 2022, el INEI inició la ejecución de la Encuesta Permanente de Empleo Nacional (EPEN), la cual es la fuente oficial para obtener información especializada del mercado laboral peruano, que reemplaza a la información generada desde la Encuesta Nacional de Hogares (ENAHO) – Módulo de Empleo. En el año 2024 la muestra de la EPEN fue de 138 380 viviendas particulares con cobertura nacional, departamental, área de residencia y de las 27 ciudades del país.

En el año 2024, el 8,7% del empleo total provino del sector manufacturero, lo que implicó un incremento de 0,3 punto porcentual con relación al año 2023.

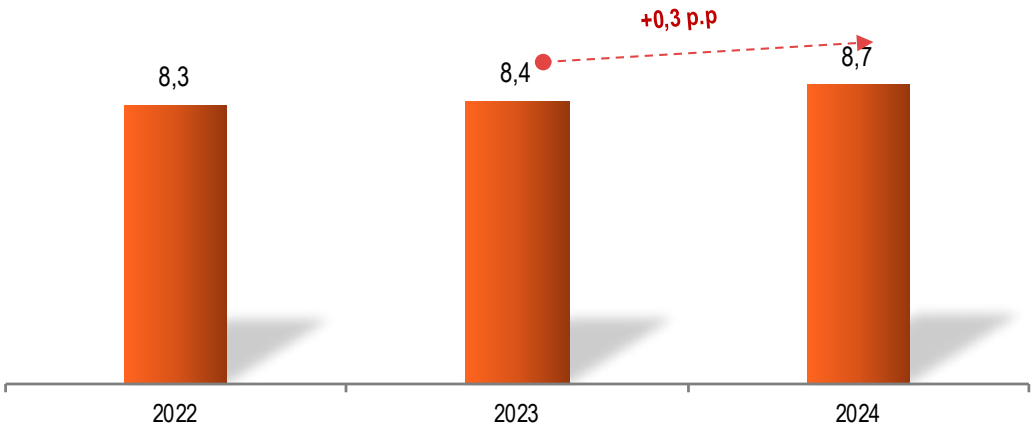

Fuente: Instituto Nacional de Estadística e Informática – Encuesta Permanente de Empleo Nacional (EPEN)

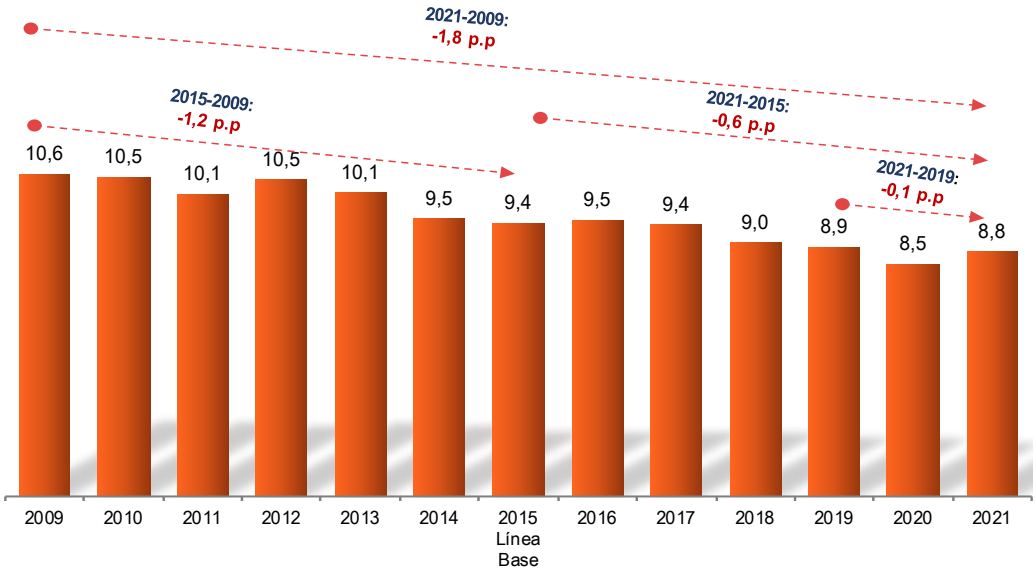

Nota: Hasta el año 2021, la fuente oficial de empleo fue la Encuesta Nacional de Hogares - ENAHO.
Fuentes: Instituto Nacional de Estadística e Informática - Encuesta Nacional de Hogares (ENAHO).

9.2.2.a Perú: Empleo del sector manufacturero en proporción del empleo total, según departamento

(Porcentaje)

Los porcentajes más altos de la población empleada en el sector manufacturera se encontraron en Lima Metropolitana y la Provincia Constitucional del Callao (13,4%), Arequipa (10,0%), La Libertad (8,7) e Ica (8,5%). En contraste, los niveles más bajos se observaron en departamentos con economías más orientadas a actividades primarias o terciarias, como Loreto (4,7%), Apurímac (4,2%), Ayacucho y Huancavelica (ambos con 3,4%), Amazonas (3,3%) y Huánuco (3,1%), donde la participación del empleo manufacturero en el empleo total no superó el 5,0%.

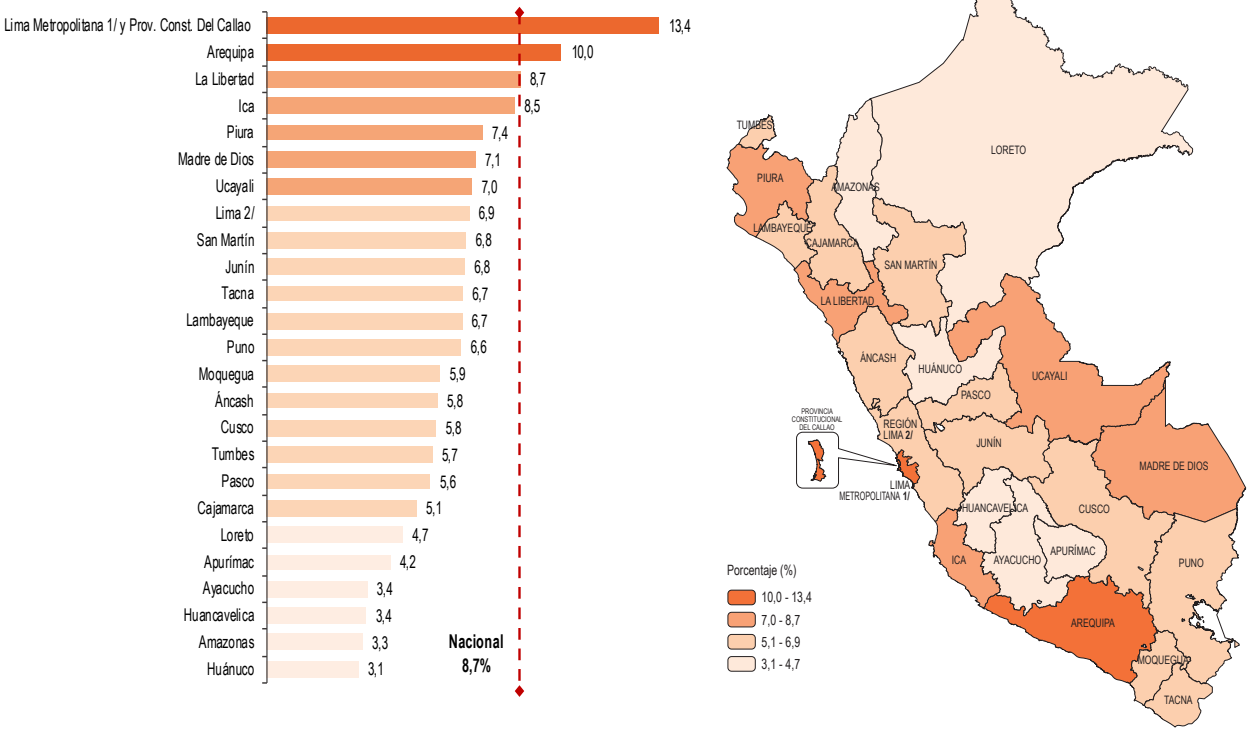

Nota 1: La Encuesta Permanente de Empleo Nacional (EPEN) del INEI es la principal fuente de información sobre el mercado laboral desde el año 2022, que proporciona información detallada y periódica sobre las condiciones del empleo en Perú, incluyendo datos sobre fuerza de trabajo, ocupación, empleo informal, desempleo e ingreso promedio por trabajo. Su objetivo es ofrecer datos trimestrales y anuales para el análisis de la situación laboral del país, tanto a nivel nacional, área de residencia y en 27 ciudades investigadas.
Nota 2: Denominación establecida mediante Ley N° 31140
1/ Lima Metropolitana, comprende los 43 distritos de la provincia de Lima.
2/ Región Lima, comprende las provincias de Barranca, Cajatambo, Canta, Cañete, Huaral, Huarochirí, Huaura, Oyón y Yauyos.
Fuente: Instituto Nacional de Estadística e Informática – Encuesta Permanente de Empleo Nacional (EPEN), 2024.

Meta 9.3. Aumentar el acceso de las pequeñas industrias y otras empresas, particularmente en los países en desarrollo, a los servicios financieros, incluidos créditos asequibles, y su integración en las cadenas de valor y los mercados.

9.3.1 Perú: Proporción correspondiente a las industrias a pequeña escala del valor añadido total
(Porcentaje)

En el año 2023, las industrias de pequeña escala representaron el 17,6% del valor agregado bruto de la industria manufacturera, cifra que disminuyó en 0,4 punto porcentual respecto al año anterior. Esta reducción refleja una menor producción de bienes de consumo masivo, insumos, bienes de inversión y productos destinados al mercado externo. La mayor participación en el periodo 2010-2024 se registró en 2010, 2011 y 2012, con un 22,3% y 20,5%, respectivamente. Mientras que los niveles más bajos se dieron en 2022 y 2023, con 18,0% y 17,6%, respectivamente.

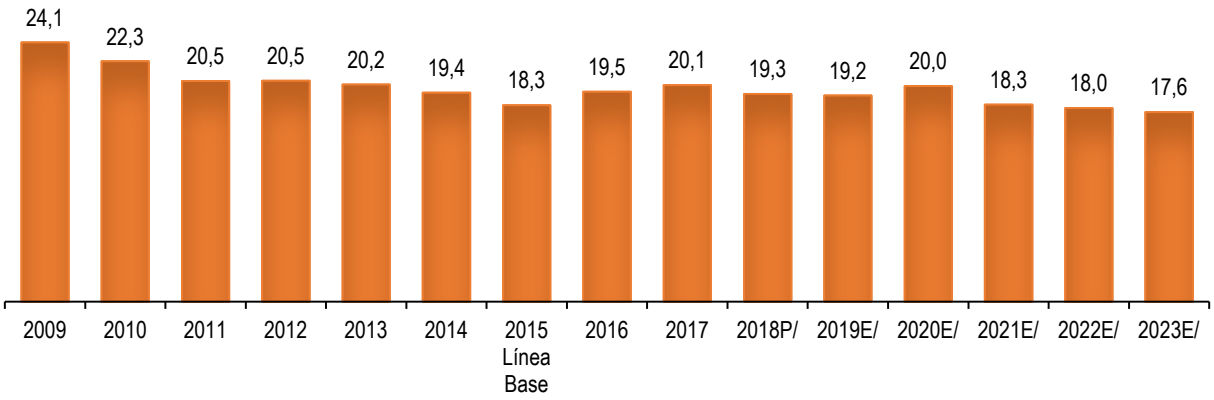

Nota: El cálculo del indicador corresponde al porcentaje del Valor agregado de la actividad económica de manufactura de los hogares (Incluye a las Instituciones Sin Fines de Lucro que Sirven a los Hogares) respecto al valor agregado bruto de la Industria Manufacturera en un periodo determinado.
P/ Preliminar.
E/ Estimado.
Fuente: Instituto Nacional de Estadística e Informática.

Meta 9.5: Aumentar la investigación científica y mejorar la capacidad tecnológica de los sectores industriales de todos los países, en particular los países en desarrollo, entre otras cosas fomentando la innovación y aumentando considerablemente, de aquí a 2030, el número de personas que trabajan en investigación y desarrollo por millón de habitantes y los gastos de los sectores público y privado en investigación y desarrollo.

9.5.1 Perú: Gastos en Investigación y Desarrollo como proporción del PBI
(Porcentaje)

En 2024, el gasto público en investigación y desarrollo ascendió a S/ 1 303 millones, lo que representa un incremento del 14,6% respecto a los S/ 1 137 millones registrados en 2023. Como proporción del Producto Bruto Interno (PBI), este gasto alcanzó el 0,12% en 2024, evidenciando un aumento respecto al año anterior, según información del gasto por división funcional del Sistema Integrado de Administración Financiera (SIAF).

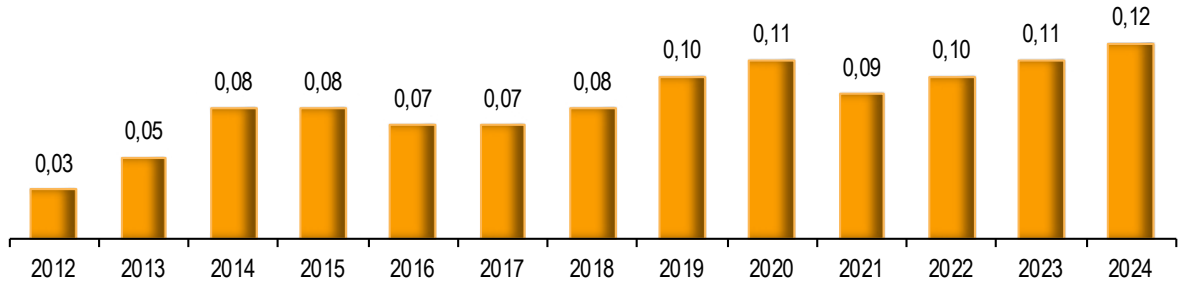

Nota: Incluye gasto público en ciencia y tecnología.
Fuente: Ministerio de Economía y Finanzas (MEF) - Sistema Integrado de Administración Financiera (SIAF).
Elaboración: Instituto Nacional de Estadística e Informática.

Meta 9.b Apoyar el desarrollo de tecnologías, la investigación y la innovación nacionales en los países en desarrollo, incluso garantizando un entorno normativo propicio a la diversificación industrial y la adición de valor a los productos básicos, entre otras cosas.

9.b.1 Perú: Porcentaje del valor agregado de actividades de tecnología mediana y alta en el valor agregado de la actividad manufactura
(Porcentaje)

En el año 2024, las industrias de tecnología mediana y alta representaron el 12,4 % del valor agregado de la actividad manufacturera a valores corrientes, lo que significó un aumento de a 2,8% respecto al año anterior, o 0,3 punto porcentual más que en 2023. Este incremento se explica por la mayor participación de las actividades de fabricación de productos de limpieza y de tocador, productos farmacéuticos y medicamentos, así como de otra maquinaria y equipo. La participación más alta del periodo 2010-2024 se registró en 2016 con 15,3 %, mientras que la más baja se observó en 2022, con 12,0 %.

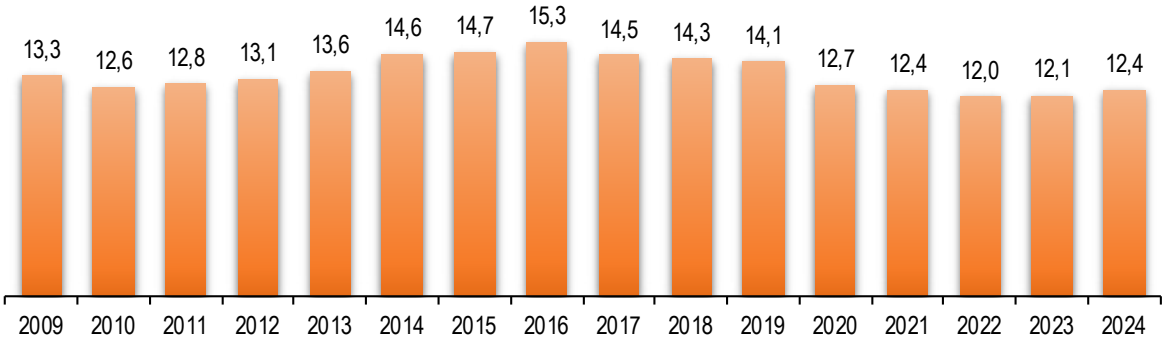

Fuente: Instituto Nacional de Estadística e Informática.

OBJETIVO

10

Reducir la desigualdad en los países y entre ellos

El Objetivo 10 busca reducir las desigualdades en el país y garantizar la igualdad de oportunidades entre todos los ciudadanos. Si bien durante el primer decenio del siglo XXI el Perú experimentó un importante crecimiento económico acompañado de una reducción sostenida de la pobreza y la pobreza extrema, estos avances no se tradujeron plenamente en una disminución significativa de la desigualdad económica. En los últimos años, persisten brechas marcadas entre áreas urbanas y rurales, así como entre regiones, lo que refleja los límites estructurales del modelo de crecimiento. A ello se suma una limitada capacidad redistributiva del Estado, asociada a una baja presión tributaria y a desigualdades en el acceso a servicios de calidad.

Superar estas diferencias requiere fortalecer las políticas públicas orientadas a la inclusión social, económica y cultural; eliminar las prácticas discriminatorias; y promover reformas que garanticen un desarrollo más equitativo y sostenible en todo el territorio nacional.

Meta 10.1: De aquí a 2030, lograr progresivamente y mantener el crecimiento de los ingresos del 40% más pobre de la población a una tasa superior a la media nacional.

10.1.1 Perú: Tasa de crecimiento del gasto real promedio per cápita mensual del 40% más pobre de la población y la población total

(Variación porcentual)

Al comparar los años 2024 y 2023, se observa una mejora en la tasa de crecimiento del gasto real promedio per cápita del 40% más pobre de la población, al pasar de -0,9% a 1,8%. De igual manera, la tasa de crecimiento del gasto real promedio per cápita mensual de la población total aumentó de -0,7% a 1,2%. Asimismo, al contrastar los resultados de 2024 con los años 2015 (año base de los ODS) y 2019 (año prepandemia), se evidencia un incremento sostenido del gasto real promedio per cápita.

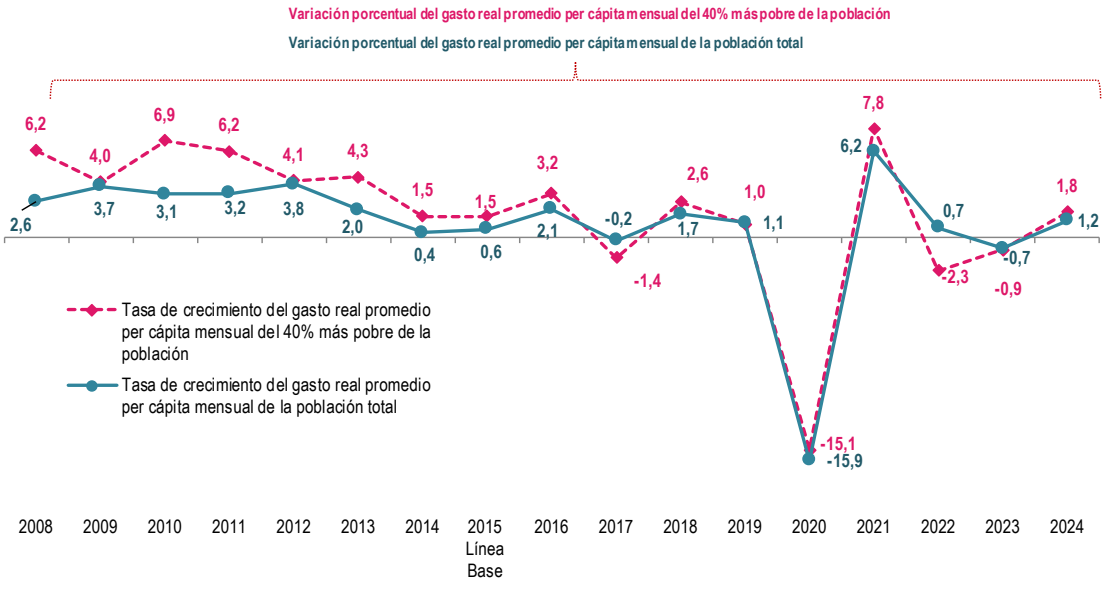

Nota: Soles constantes al año base 2024 a precios de Lima Metropolitana.
Fuente: Instituto Nacional de Estadística e Informática - Encuesta Nacional de Hogares (ENAHO).

10.1.1.a Perú: Gasto real promedio per cápita mensual del 40% más pobre de la población y la población total

(Soles)

En 2024, el gasto real promedio per cápita mensual del 40% más pobre de la población fue de 433 soles, equivalente al 48,6 % del gasto real promedio per cápita mensual de la población total, que alcanzó los 891 soles. En comparación con el año anterior, ambos grupos registraron un incremento en su gasto real, lo que evidencia una recuperación del poder adquisitivo, más acentuada entre los hogares de menores ingresos.

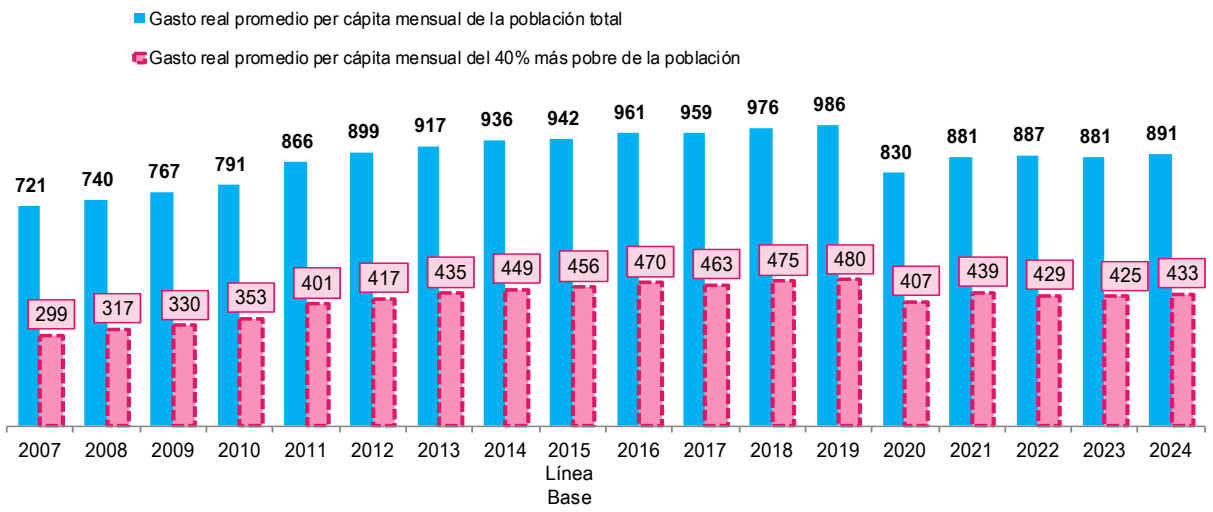

Nota: Soles constantes al año base 2024 a precios de Lima Metropolitana.
Fuente: Instituto Nacional de Estadística e Informática - Encuesta Nacional de Hogares (ENAHO).

10.1.1.b Perú: Gasto real promedio per cápita mensual del 40% más pobre de la población, según área de residencia

(Soles)

En 2024, el gasto real promedio per cápita mensual del 40% más pobre de la población en el área urbana alcanzó los 453 soles, cifra superior en 65 soles al promedio registrado en el área rural (388 soles). En comparación con el año anterior, ambos ámbitos registraron incrementos: 8 soles en el área urbana y 6 soles en el área rural, lo que refleja una leve mejora del poder adquisitivo en los hogares de menores ingresos.

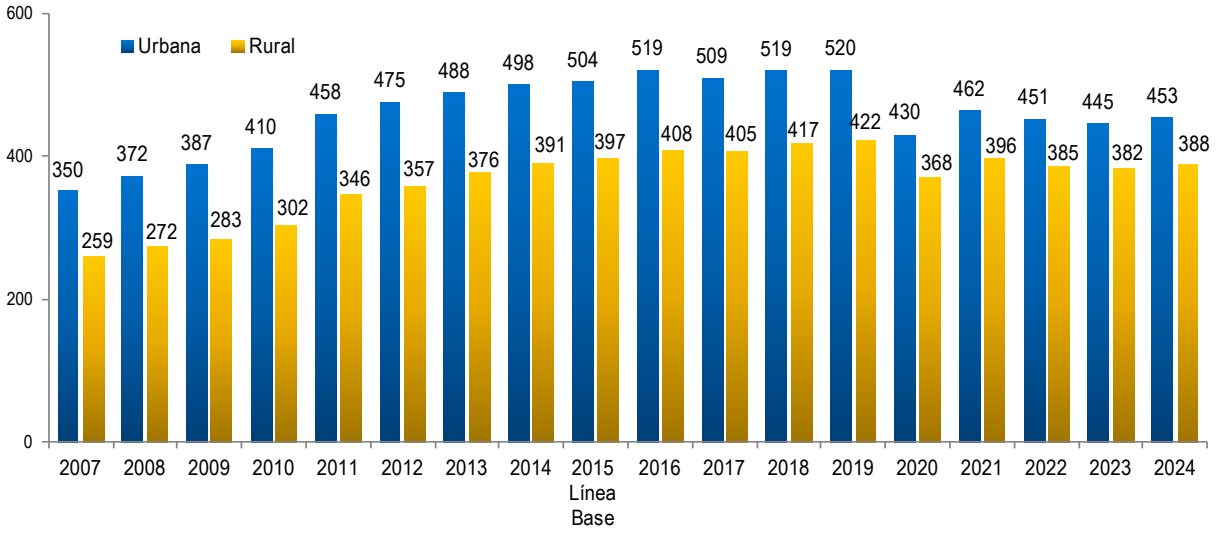

Nota: Soles constantes al año base 2024 a precios de Lima Metropolitana.
Fuente: Instituto Nacional de Estadística e Informática - Encuesta Nacional de Hogares (ENAHO).

Meta 10.2. De aquí a 2030, potenciar y promover la inclusión social, económica y política de todas las personas, independientemente de su edad, sexo, discapacidad, raza, etnia, origen, religión o situación económica u otra condición.

10.2.1. Perú: Proporción de personas que perciben por debajo del 50% de la mediana del ingreso proveniente del trabajo

(Porcentaje)

En 2024, el 24,4% de las personas percibió ingresos laborales por debajo del 50% de la mediana del ingreso proveniente del trabajo, lo que representa una reducción de 0,3 punto porcentual respecto al año anterior.

Al comparar los resultados de 2024 con los años 2019 (año prepandemia) y 2015 (año base de los ODS), se observa también una disminución de 1,3 y 1,0 punto porcentual, respectivamente, lo que evidencia una leve mejora en la distribución de los ingresos laborales.

Sin embargo, al analizar el periodo 2010–2024, se advierte que el indicador se ha mantenido en niveles elevados, pasando de 26,8% a 24,4%, lo que implica que aproximadamente una de cada cuatro personas continúa percibiendo ingresos laborales inferiores a la mitad de la mediana nacional, reflejando la persistencia de brechas distributivas en el país.

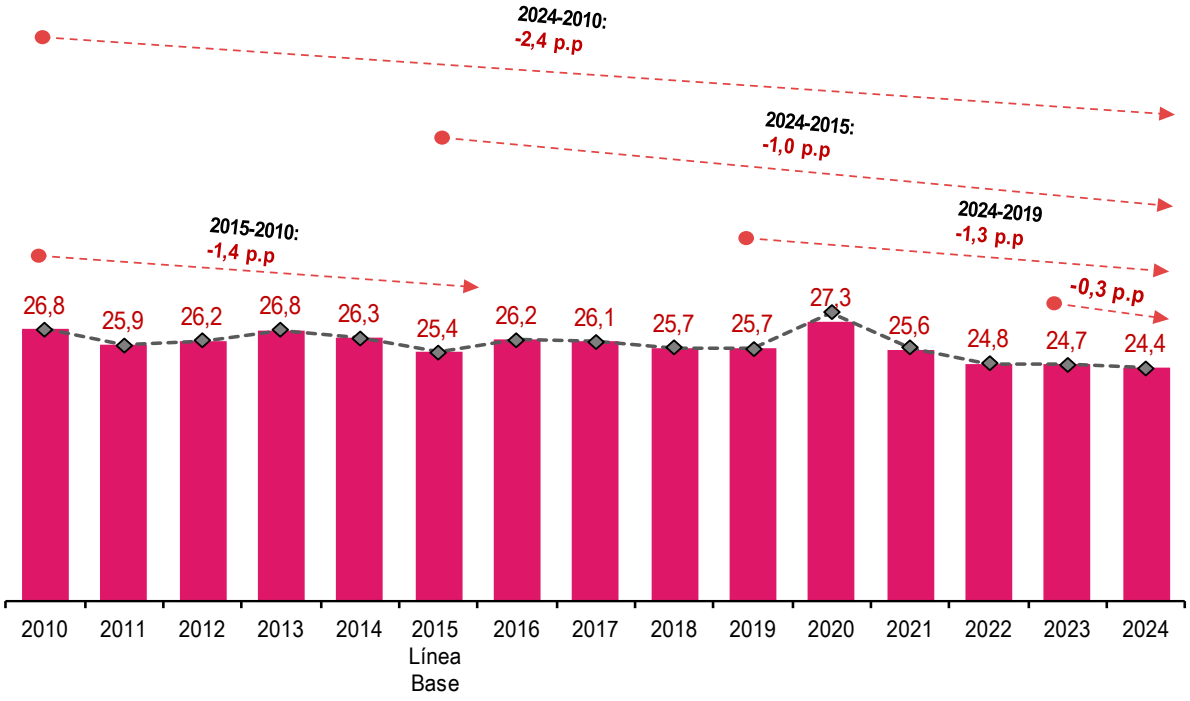

Fuente: Instituto Nacional de Estadística e Informática - Encuesta Nacional de Hogares (ENAHO).

10.2.1.a Perú: Proporción de personas que perciben por debajo del 50% de la mediana del ingreso proveniente del trabajo, según departamento

(Porcentaje)

La brecha de ingreso se agudizó en algunas zonas del país, los departamentos, donde el 28,0% o más de su población percibe por debajo del 50% de la mediana del ingreso fueron Huánuco (28,8%), Cajamarca (28,6%), Puno (28,5%), Loreto (28,4%) y Piura (28,2%). En cambio, los departamentos con menor proporción de personas que percibieron por debajo del 50,0% de la mediana del ingreso son Tumbes (19,2%), Lima Metropolitana (18,0%), Ica (17,9%) y Provincia Constitucional del Callao (17,3%).

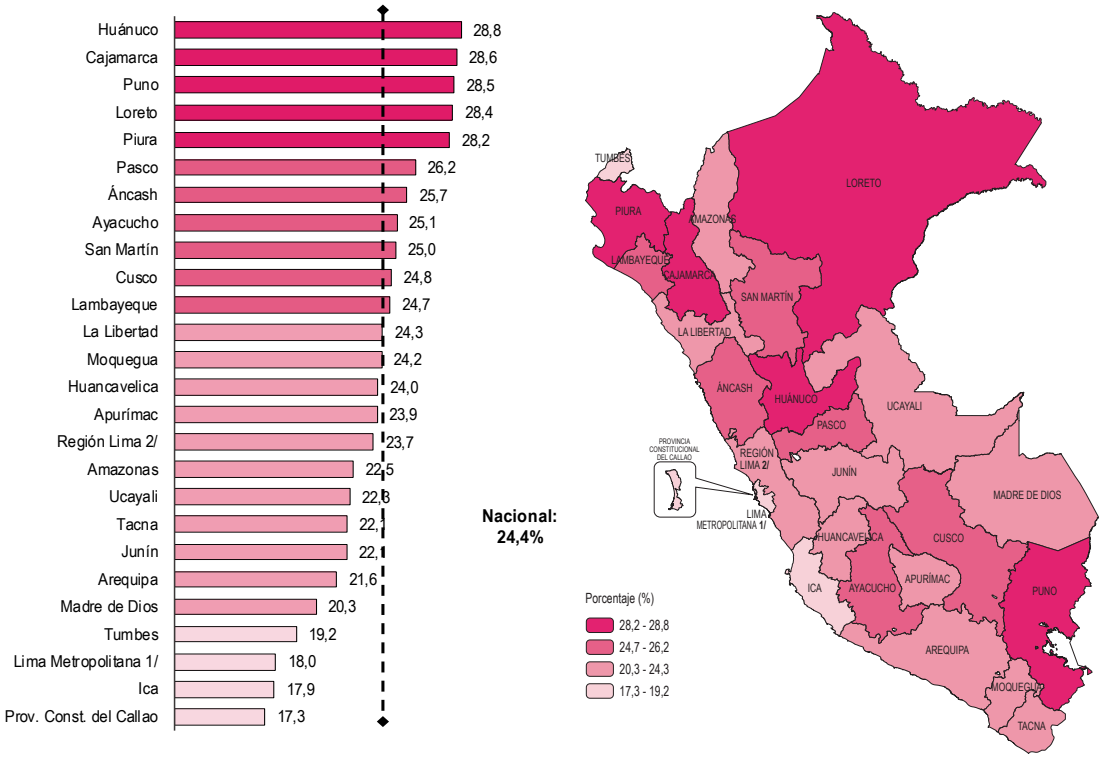

Nota: Denominación establecida mediante Ley N° 31140.
1/ Lima Metropolitana, comprende los 43 distritos de la provincia de Lima.
2/ Región Lima, comprende las provincias de Barranca, Cajatambo, Canta, Cañete, Huaral, Huarochirí, Huaura, Oyón y Yauyos.
Fuente: Instituto Nacional de Estadística e Informática - Encuesta Nacional de Hogares (ENAHO), 2024.

10.2.1.b Perú: Proporción de personas que perciben por debajo del 50% de la mediana del ingreso proveniente del trabajo, según sexo

(Porcentaje)

Al desagregar el indicador por sexo, se observa que el ingreso laboral continúa mostrando una brecha persistente a favor de los hombres. En 2024, el 20,6% de los hombres registró ingresos provenientes del trabajo por debajo del 50% de la mediana del ingreso laboral, mientras que entre las mujeres esta proporción alcanzó el 28,0%, reflejando una mayor vulnerabilidad económica.

Al comparar los resultados con los años 2019 y 2015, se observa que, en el caso de las mujeres, la participación o nivel de ingreso registró una disminución de 1,4 puntos porcentuales en ambos periodos, lo que evidencia un estancamiento en la reducción de la brecha de ingresos. En contraste, entre los hombres se reporta una disminución de 1,5 y 1,9 puntos porcentuales en cada periodo, respectivamente, lo que sugiere una ligera mejora relativa en su situación de ingresos frente a las mujeres.

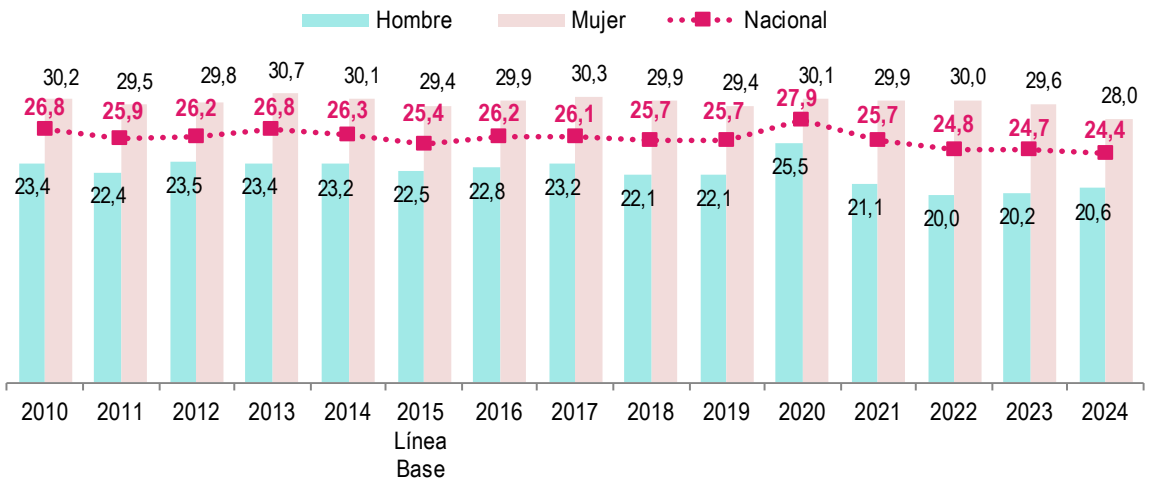

Fuente: Instituto Nacional de Estadística e Informática - Encuesta Nacional de Hogares (ENAHO).

10.2.1.c Perú: Proporción de personas que perciben por debajo del 50% de la mediana del ingreso proveniente del trabajo, según condición de discapacidad

(Porcentaje)

En 2024, el 32,5% de las personas con discapacidad percibió ingresos laborales por debajo del 50,0% de la mediana del ingreso, proporción superior a la registrada entre las personas sin discapacidad (24,0%). En comparación con 2023, estas cifras representan un incremento de 2,5 puntos porcentuales en el primer grupo y de 1,5 puntos porcentuales en el segundo.

Al comparar los resultados de 2024 con los años de referencia, se observa que el gasto real promedio per cápita de la población con discapacidad aumentó respecto a 2019 (año prepandemia), aunque se mantiene ligeramente por debajo del nivel registrado en 2015 (año base de los ODS). En cambio, la población sin discapacidad registró una caída en relación con ambos años de referencia. Estas variaciones reflejan la persistencia de una brecha de ingresos entre las personas con y sin discapacidad, que evidencia las desigualdades estructurales que aún afectan a este grupo poblacional.

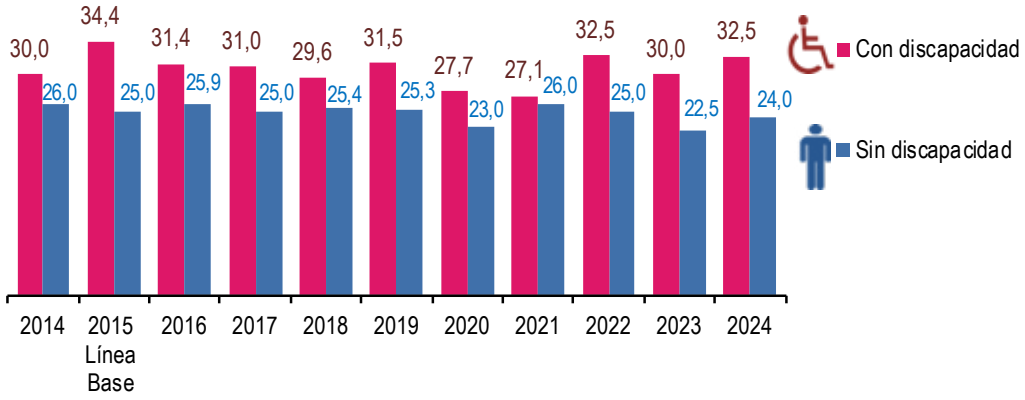

Fuente: Instituto Nacional de Estadística e Informática - Encuesta Nacional de Hogares (ENAHO).

Meta 10.3. Garantizar la igualdad de oportunidades y reducir la desigualdad de resultados, incluso eliminando las leyes, políticas y prácticas discriminatorias y promoviendo legislaciones, políticas y medidas adecuadas a ese respecto.

10.3.1 Perú: Proporción de la población de 18 y más años de edad que declara haberse sentido discriminada en los últimos 12 meses

(Porcentaje)

En 2024, el 10,0% de la población de 18 y más años de edad declaró haberse sentido discriminada en los últimos doce meses, cifra que se ubica ligeramente por debajo del resultado obtenido en 2023, con una reducción de 0,2 punto porcentual.

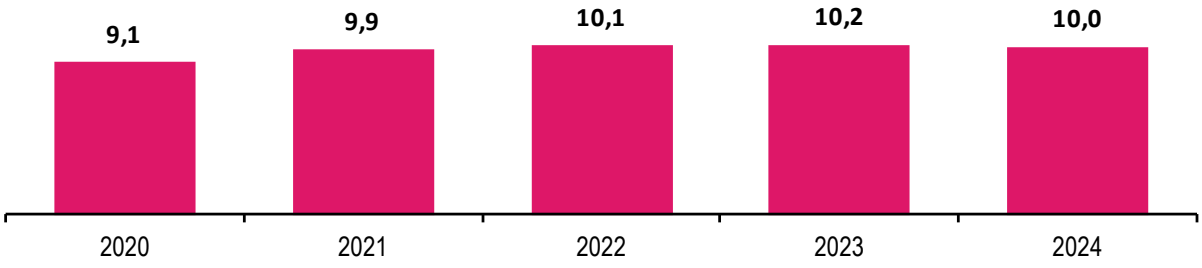

Fuente: Instituto Nacional de Estadística e Informática - Encuesta Nacional de Hogares (ENAHO).

10.3.1.a Perú: Proporción de la población de 18 y más años de edad que declara en los últimos doce meses haberse sentido discriminada según lengua materna

(Porcentaje)

En 2024, el 12,5 % de la población de 18 años a más cuya lengua materna es una lengua originaria declaró haberse sentido discriminada en los últimos doce meses, proporción superior en 3,1 puntos porcentuales a la registrada entre las personas cuya lengua materna es el castellano (9,4 %).

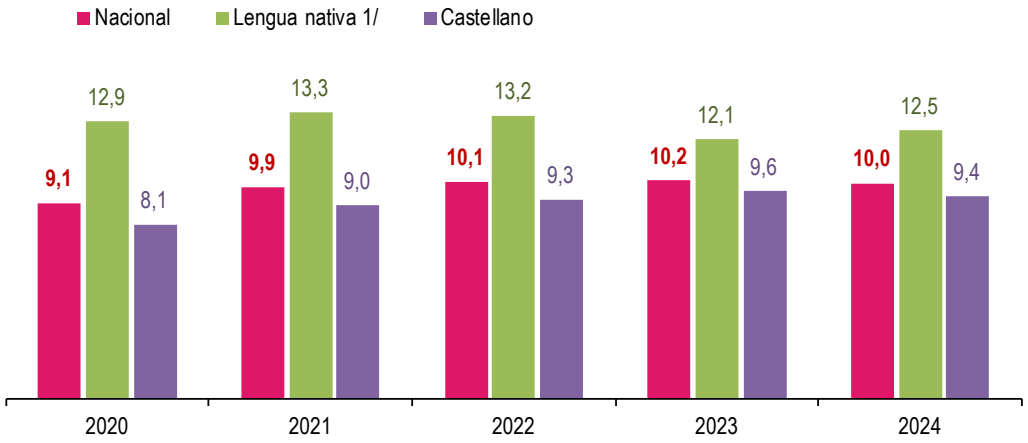

1/ Lengua nativa incluye quechua, aimara y otras lenguas nativas.
Fuente: Instituto Nacional de Estadística e Informática - Encuesta Nacional de Hogares (ENAHO).

10.3.1.b Perú: Proporción de la población de 18 y más años de edad que declara en los últimos doce meses haberse sentido discriminada, por condición de discapacidad, según área de residencia

(Porcentaje)

En 2024, el 19,4 % de la población con discapacidad del área urbana manifestó haberse sentido discriminada en los últimos doce meses, cifra que supera en 7,8 puntos porcentuales a la registrada por la población del área rural (11,6 %). En comparación con el año anterior, este resultado representa un ligero incremento de 0,5 punto porcentual en el área urbana, mientras que en el área rural se observa una reducción significativa de 5,8 puntos porcentuales.

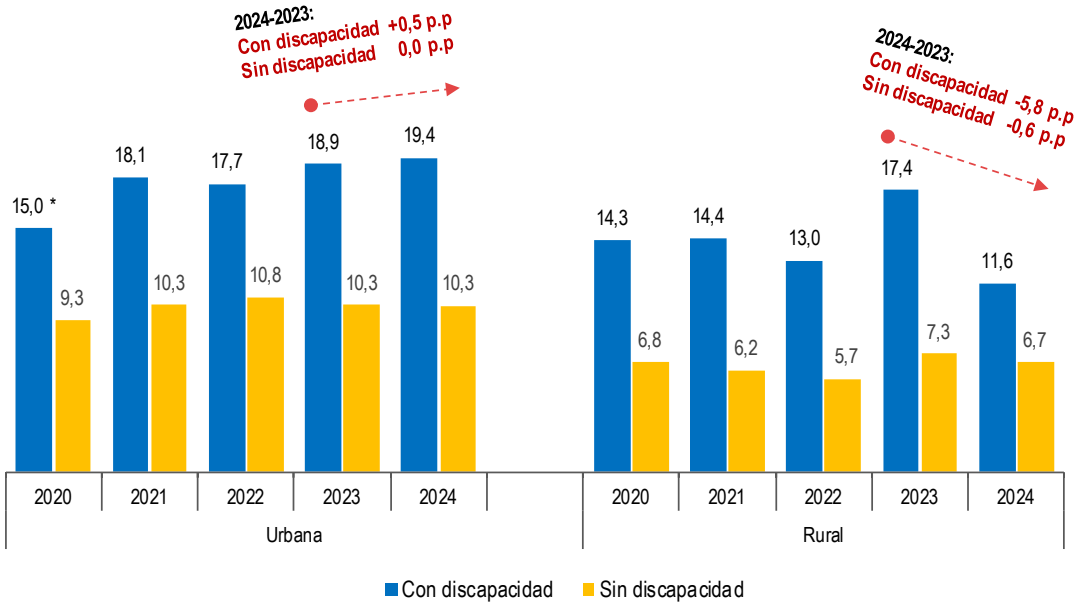

(*) Los resultados son considerados referenciales porque el número de casos en la muestra para este nivel no es suficiente y presentan un coeficiente de variación mayor a 15%.
Fuente: Instituto Nacional de Estadística e Informática - Encuesta Nacional de Hogares (ENAHO).

Meta 10.4: Adoptar políticas, especialmente políticas fiscales, salariales y de protección social, y lograr progresivamente una mayor igualdad.

10.4.1 Perú: Proporción del PBI generada por el trabajo

(Porcentaje)

La participación del trabajo en el Producto Bruto Interno (PBI) se refiere a la participación de la remuneración total de los trabajadores en el PBI, incluyendo los ingresos mixtos de trabajadores por cuenta propia. En el año 2023, la proporción del PBI generada por el trabajo fue 49,0%, aumentando en 0,4 punto porcentual respecto al año anterior. El porcentaje del PBI asignado a la remuneración del trabajo aumenta cuando el crecimiento de la economía se traduce en un mayor ingreso para los empleados.

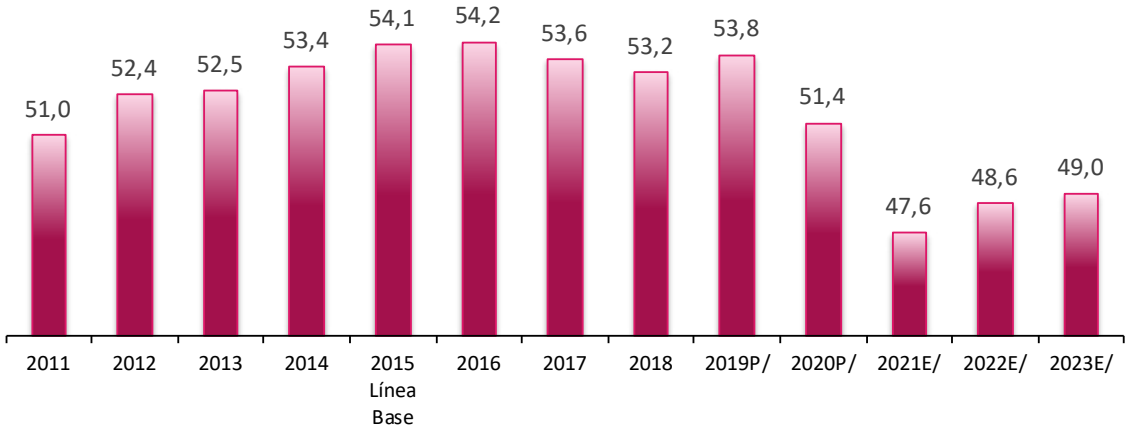

P/ Preliminar
E/ Estimado
Fuente: Instituto Nacional de Estadística e Informática.

Meta 10.a Aplicar el principio del trato especial y diferenciado para los países en desarrollo, en particular los países menos adelantados, de conformidad con los acuerdos de la Organización Mundial del Comercio.

10.a.1 Perú: Proporción de líneas arancelarias que se aplican a las importaciones de los países menos adelantados y los países en desarrollo con arancel cero

(Porcentaje)

En el año 2024, el número total de subpartidas nacionales a 10 dígitos fue de 8 003, con niveles arancelarios establecidos en 0 %, 6 % y 11 %. De este total, el 70,6 % estuvo sujeto a una tasa arancelaria de 0 %, manteniéndose en el mismo nivel observado en 2023. En comparación, en 2022 la proporción de subpartidas con arancel cero fue ligeramente mayor, alcanzando el 71,6 %.

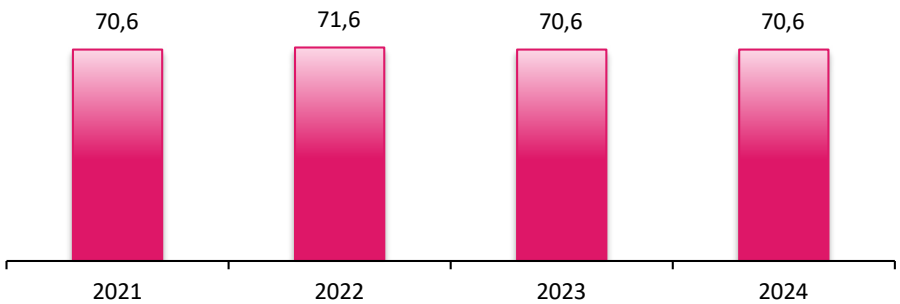

Fuente: - Superintendencia Nacional de Aduanas y Administración Tributaria (SUNAT).
- Ministerio de Economía y Finanzas del Perú (MEF).

OBJETIVO

11

Lograr que las ciudades y los asentamientos humanos sean inclusivos, seguros, resilientes y sostenibles

El objetivo 11 busca asegurar el acceso de todas las personas a viviendas y servicios básicos adecuados, seguros y asequibles y mejorar los barrios marginales con la finalidad de proveer una alta calidad de vida a sus habitantes, con el menor impacto en el medioambiente. Además, propicia a que los gobiernos cuenten con la capacidad fiscal para mantener el desarrollo de la ciudad y mejorar su planificación urbana con una amplia participación ciudadana. Las ciudades del país avanzan hacia ello a través de su planificación, sobre todo, en el área urbana que recoge temas claves en el desarrollo de la ciudad.

Meta 11.1: De aquí a 2030, asegurar el acceso de todas las personas a viviendas y servicios básicos adecuados, seguros y asequibles y mejorar los barrios marginales.

11.1.1 Perú: Proporción de la población urbana que vive en barrios marginales, asentamientos informales o viviendas inadecuadas

(Porcentaje)

En el año 2024, el 44,3% de la población urbana del país vivió en viviendas inadecuadas, mostrando una caída con relación al año anterior en 0,3 punto porcentual. Al compararlo con el año 2019 (año de prepandemia) se da un aumento de 2,2 puntos porcentuales; mientras que, se redujo respecto al año 2015 (año base de los ODS) en 2,3 puntos porcentuales.

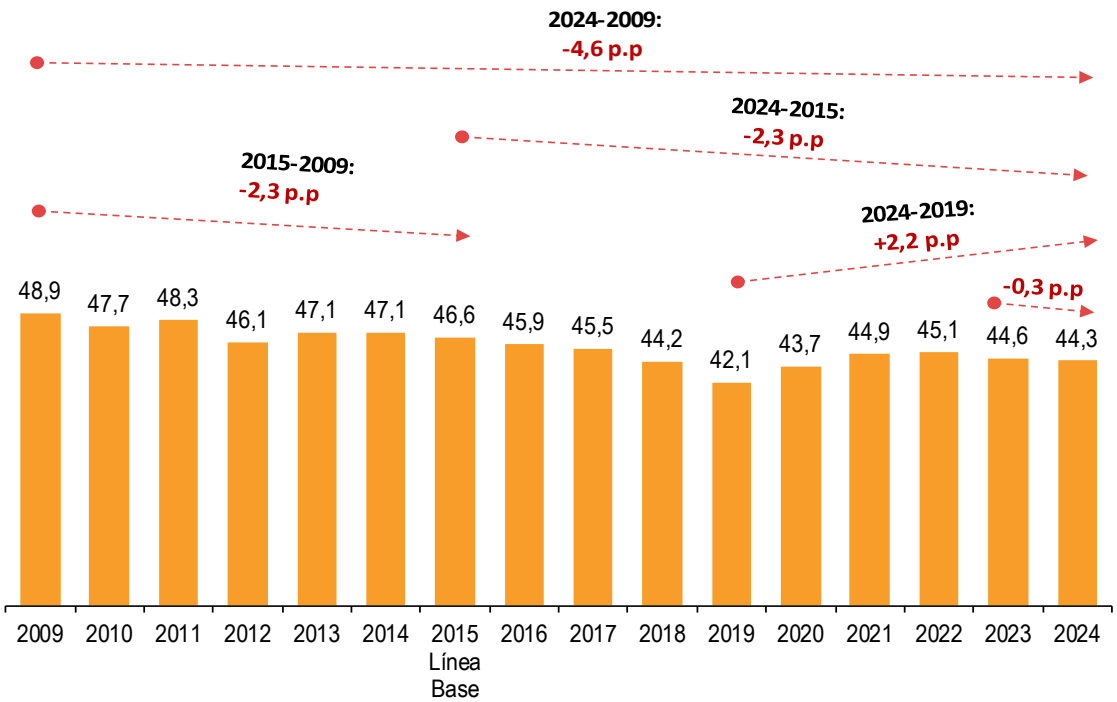

Nota: Este indicador representa la población urbana cuyo hogar presenta al menos una de las siguientes cinco características:
1. No tenencia segura de la vivienda
2. Baja calidad estructural y poca durabilidad de la vivienda.
3. Falta de acceso a mejores fuentes de abastecimiento de agua.
4. Falta de acceso a mejores servicios de saneamiento.
5. Hacinamiento (3,4 personas por habitación excluyen cocina, pasadizo, baño y cochera)

Fuente: Instituto Nacional de Estadística e Informática - Encuesta Nacional de Hogares (ENAHO).

11.1.1.a Perú: Proporción de la población urbana que vive en barrios marginales, asentamientos informales o viviendas inadecuadas, según departamento

(Porcentaje)

Según departamentos se muestra las disparidades territoriales en la construcción de ciudades resilientes. En los departamentos de Ucayali (84,0%), seguido por Loreto (79,1%), Madre de Dios (70,5%), Amazonas (69,8%), Huancavelica (69,7%), Tumbes (68,8%), Puno (68,4%), Ayacucho (68,3%) y Cusco (67,5%), la proporción de viviendas inadecuadas supera el 65,0%. En tanto, en los departamentos de Arequipa (28,0%), Lima Metropolitana (27,5%) y Tacna (25,9%) se muestra un menor porcentaje de viviendas vulnerables.

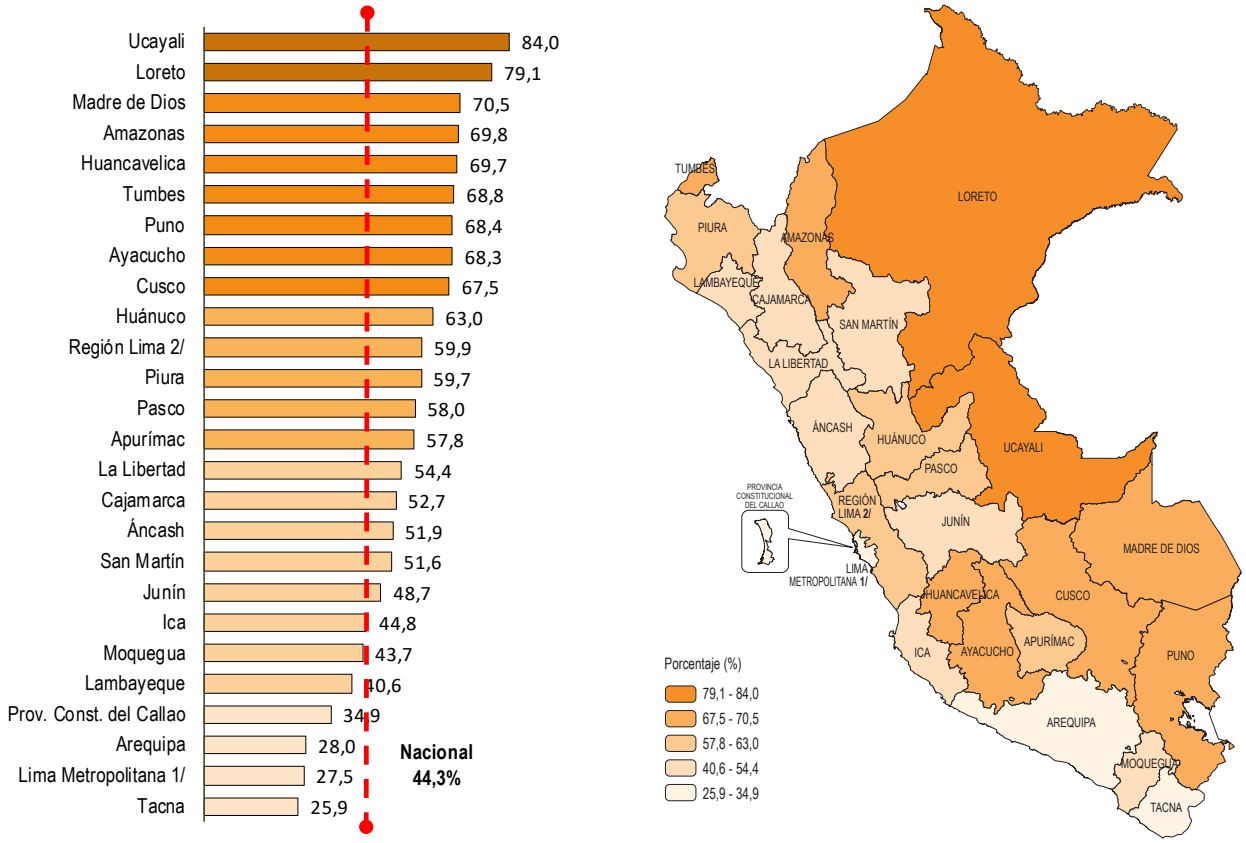

Nota 1: Este indicador representa la población urbana cuyo hogar presenta al menos una de las siguientes cinco características:
1. No tenencia segura de la vivienda
2. Baja calidad estructural y poca durabilidad de la vivienda.
3. Falta de acceso a mejores fuentes de abastecimiento de agua.
4. Falta de acceso a mejores servicios de saneamiento.
5. Hacinamiento (3,4 personas por habitación excluyen cocina, pasadizo, baño y cochera)

Nota 2: Denominación establecida mediante Ley N° 31140.
1/ Lima Metropolitana, comprende los 43 distritos de la provincia de Lima.
2/ Región Lima, comprende las provincias de Barranca, Cajatambo, Canta, Cañete, Huaral, Huarochirí, Huaura, Oyón y Yauyos.
Fuente: Instituto Nacional de Estadística e Informática - Encuesta Nacional de Hogares (ENAHO), 2024.

Meta 11.4: Intensificar los esfuerzos para proteger y salvaguardar el patrimonio cultural y natural del mundo.

11.4.1 Perú: Total de gastos per cápita destinados a la preservación, protección y conservación de todo el patrimonio cultural y natural

(Soles por habitante)

Este indicador señala el total de gasto público por habitante destinado a la preservación, protección y conservación del patrimonio cultural y natural. El gasto público del patrimonio natural se define como las actividades del gobierno clasificadas como protección de la diversidad biológica y del paisaje (05.4); y, el gasto en patrimonio cultural como los servicios culturales (08.2) y las actividades recreativas, cultura y religión n.e.p. (08.6), de acuerdo con el Manual de Estadísticas de Finanzas Públicas del Fondo Monetario Internacional. Esta clasificación es utilizada en los reportes de la Cuenta General de la República.

En el gráfico 11.4.1 presenta la evolución del gasto público por habitante destinado a la preservación, protección y conservación del patrimonio cultural y natural en los años 2020, 2021, 2022 y 2023. Al respecto, en el año 2023 se muestra un incremento del 16,0% respecto al 2022. Asimismo, el 66,8% del gasto está relacionado con el patrimonio natural.

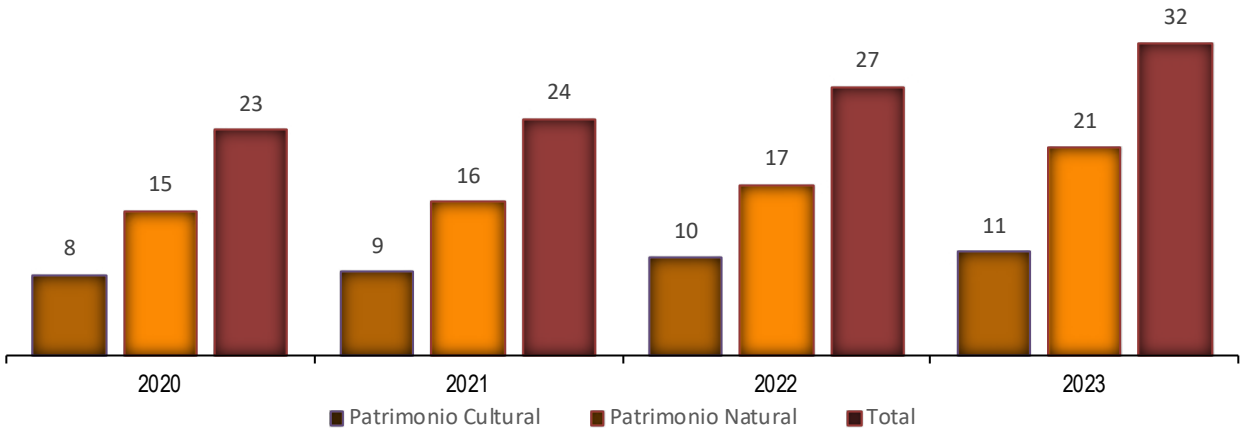

Fuente: Ministerio de Economía y Finanzas (MEF).
Elaboración: Instituto Nacional de Estadística e Informática.

Meta 11.5: Para 2030, reducir significativamente el número de muertes y el número de personas afectadas y disminuir sustancialmente las pérdidas económicas directas en relación con el producto interno bruto global causadas por desastres, incluidos los desastres relacionados con el agua, centrándose en la protección de los pobres y las personas. en situaciones vulnerables.

11.5.1 Perú: Número de muertes, personas desaparecidas y afectados por desastres

(Personas)

El indicador mide el número de personas que sufren un efecto negativo a causa de la ocurrencia de un desastre producido por fenómenos naturales y antrópicos.

Durante el periodo de análisis 2010–2024, el Instituto Nacional de Defensa Civil (INDECI) reportó que el valor más bajo se registró en el año 2019, con un total de 167 mil 87 personas muertas, desaparecidas y afectadas por desastres. En contraste, el valor más alto se observó en el año 2016, con 2 millones 236 mil 584 personas, debido principalmente a los efectos de la sequía ocurrida ese año.

En 2024, se reportaron 1 millón 61 mil 130 personas muertas, desaparecidas y afectadas por desastres.

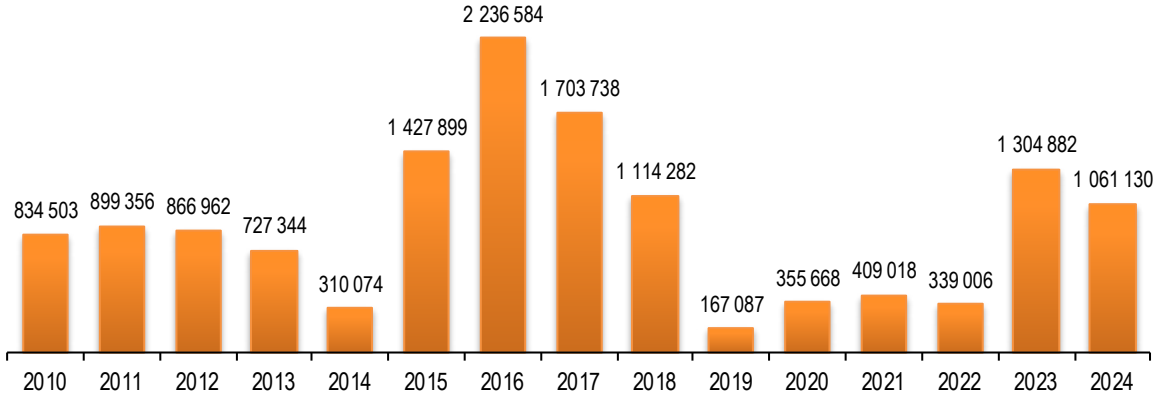

Fuente: Instituto Nacional de Defensa Civil (INDECI).
Elaboración: Instituto Nacional de Estadística e Informática.

Meta 11.6: De aquí a 2030, reducir el impacto ambiental negativo per cápita de las ciudades, incluso prestando especial atención a la calidad del aire y la gestión de los desechos municipales y de otro tipo.

11.6.1 Perú: Residuos sólidos generados en la Provincia de Lima

(Toneladas)

En el año 2024, la Provincia de Lima, conformada actualmente por 43 distritos, genero 3 millones 953 mil 110 toneladas de residuos sólidos, cifra superior en 3,4% con respecto al obtenido el año anterior (3 824 813 toneladas). Esta cantidad constituye la más alta obtenida en la serie 2010-2024. Los residuos sólidos comprenden básicamente los residuos domiciliarios, comerciales y los recogidos por el servicio de limpieza pública. Los datos no incluyen la generación de desmonte.

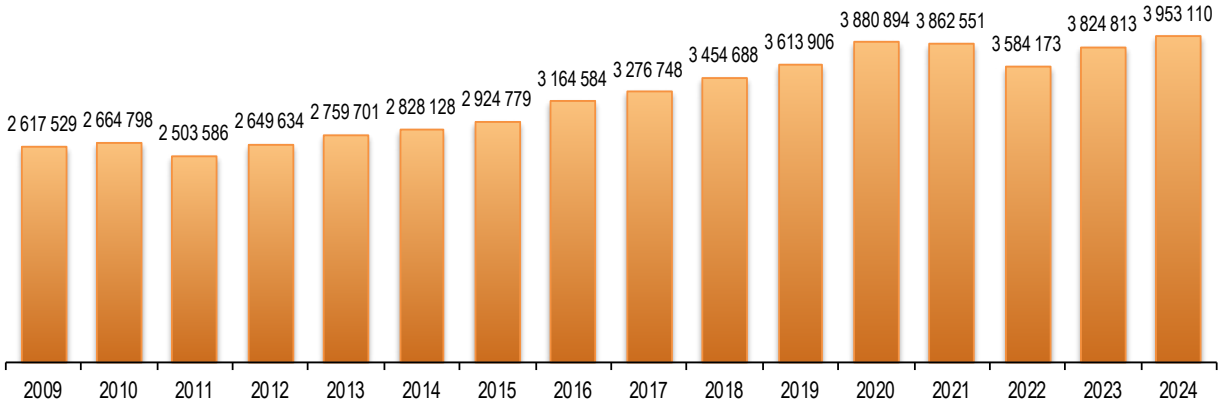

Fuente: Municipalidad Metropolitana de Lima (MML) - Gerencia de Servicios a la Ciudad y Gestión Ambiental.
Elaboración: Instituto Nacional de Estadística e Informática.

11.6.1.a Perú: Residuos sólidos generados, según distrito de la Provincia de Lima

(Toneladas)

Los distritos que generaron mayores toneladas de residuos sólidos en la Provincia de Lima para el año 2024 fueron San Juan de Lurigancho (383 177 toneladas), San Martín de Porres (289 496 toneladas), Ate (250 842 toneladas), Lima (225 946 toneladas), entre otros. Los distritos que generaron menores toneladas de residuos sólidos fueron Punta Negra (4 750 toneladas) y Santa María del Mar (2 773 toneladas).

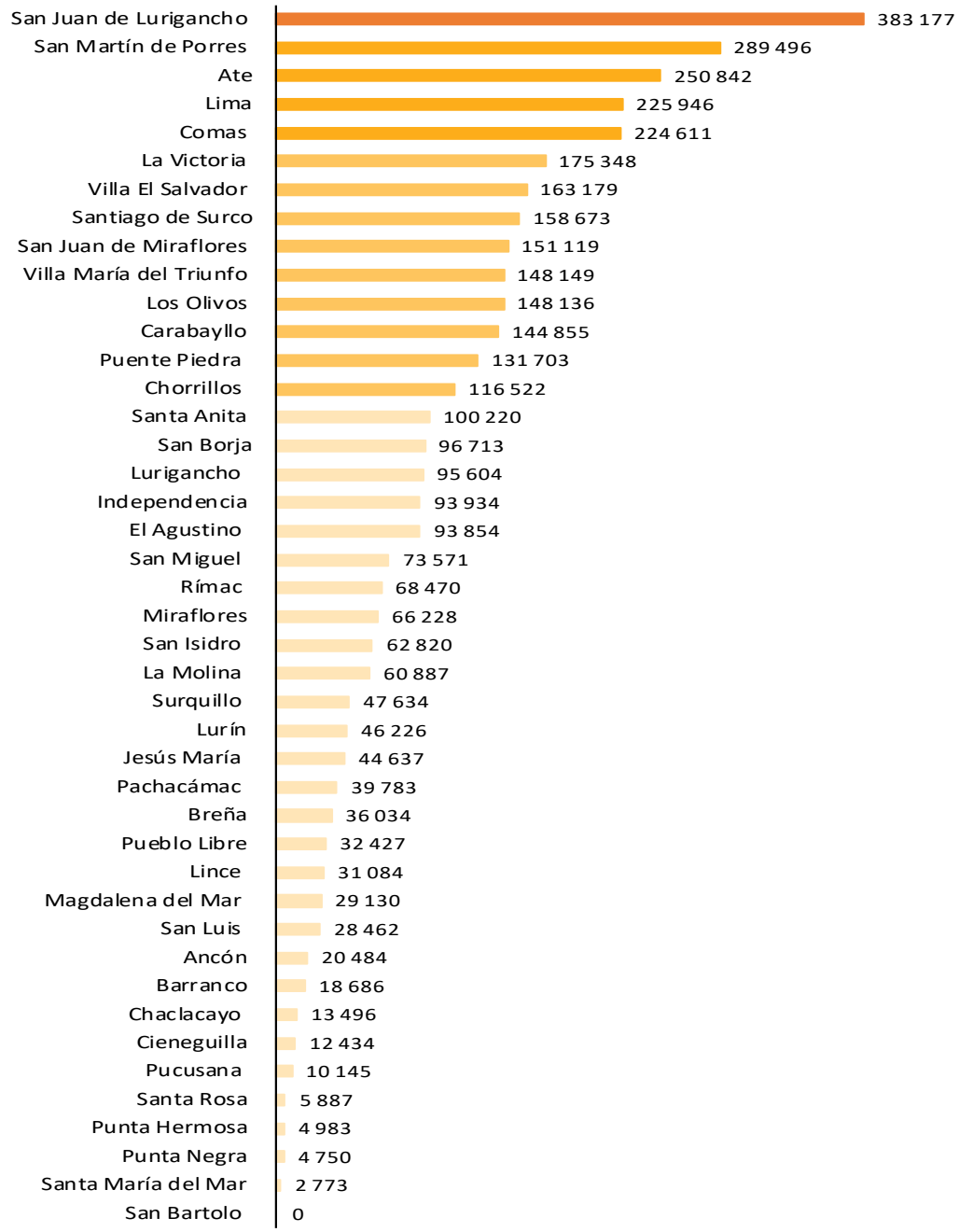

Fuente: Municipalidad Metropolitana de Lima (MML) - Gerencia de Servicios a la Ciudad y Gestión Ambiental, 2023.
Elaboración: Instituto Nacional de Estadística e Informática.

11.6.2 Perú: Promedio de partículas inferiores a 2,5 micras y 10 micras en el aire del Cercado de Lima

(Microgramo por metro cúbico)

En el Cercado de Lima, la concentración media anual de partículas finas suspendidas, inferiores a 2.5 micras (PM2.5) y 10 micras (PM10), es una medida común de la contaminación del aire. En 2016, los niveles de PM2.5 y PM10 fueron de 22,1 y 44,5, respectivamente. Es importante señalar que los niveles de PM10 en los años 2022 y 2023 fueron de 75,7 y 50,1, respectivamente. Este indicador no cuenta con información nacional desglosada por departamentos debido a los elevados costos de su monitoreo anual.

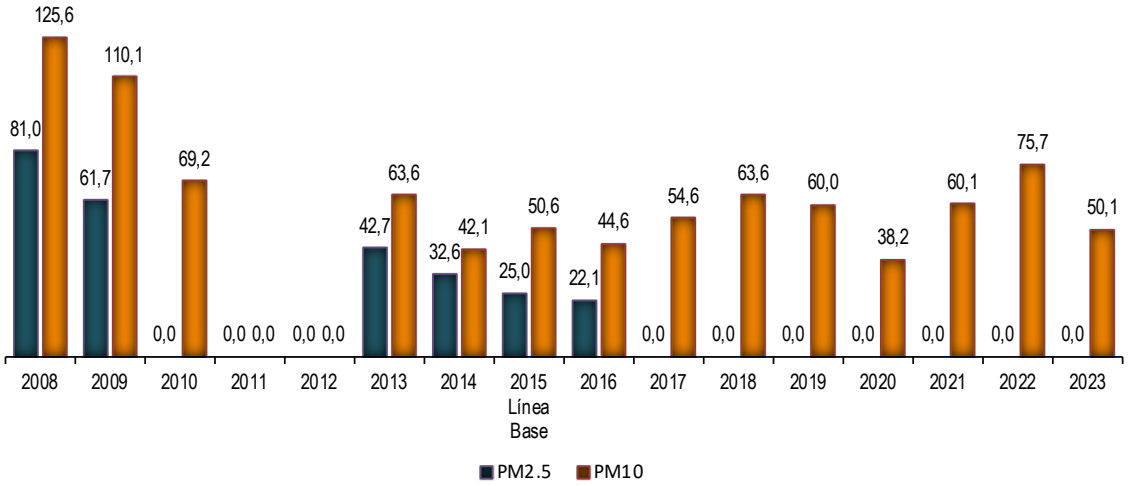

Nota: $PM_{2.5}$: No se reportaron datos para los años 2010-2012 y 2017-2023. El promedio anual de los años 2013, 2016 y 2018 se consideran de modo referencial y PM10: No se reportaron datos para el año 2011-2012.
Fuente: Ministerio de Salud (MINSA).

Meta 11.7: De aquí a 2030, proporcionar acceso universal a zonas verdes y espacios públicos seguros, inclusivos y accesibles, en particular para las mujeres y los niños, las personas de edad y las personas con discapacidad.

11.7.2 Perú: Proporción de mujeres de 15 a 49 años de edad que han sufrido violencia física y/o sexual ejercida por el esposo o compañero en los últimos 12 meses, según tipo de violencia

(Porcentaje)

En el año 2024, el 7,5% de las mujeres de 15 a 49 años fueron víctimas de violencia física y/o sexual por parte del esposo o compañero, lo que significó una reducción de 0,8 punto porcentual con relación al año anterior en el país. Al analizar por tipo de violencia, se observa que el mayor porcentaje de víctimas han sufrido violencia física (7,0%), a comparación de la violencia sexual (1,7%). Al compararlo con el año anterior se observó una reducción de 0,6 punto porcentual entre las mujeres que han sufrido violencia física y 0,2 punto porcentual en el caso de la violencia sexual. Entre los años 2019 (año de prepandemia) y 2024, la proporción de mujeres de 15 a 49 años que sufrieron violencia física se redujo en 2,2 puntos porcentuales y la sexual en 0,8 punto porcentual. Con relación al año 2015 (año base de los ODS) la reducción fue de 3,9 puntos porcentuales en violencia física y 1,2 puntos porcentuales en la violencia sexual.

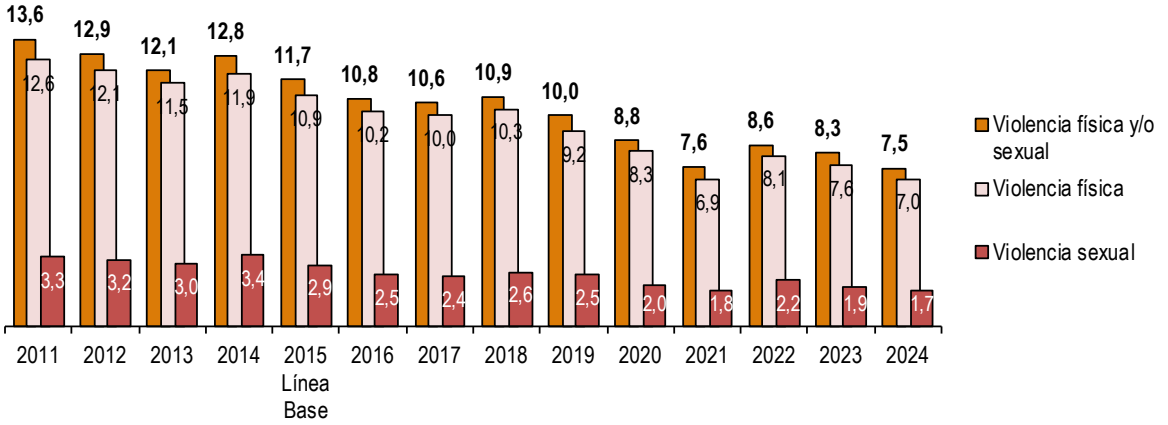

Nota: En el año 2020 debido a la pandemia del COVID 19 se realizaron adecuaciones para cumplir con la muestra generada, por lo tanto, se implementó las entrevistas vía telefónica, retornando paulatinamente a las entrevistas presenciales. En el gráfico son resultados obtenidos de la entrevista presencial.
Fuente: Instituto Nacional de Estadística e Informática - Encuesta Demográfica y de Salud Familiar (ENDES).

11.7.2.a Perú: Proporción de mujeres de 15 a 49 años de edad que han sufrido violencia física y/o sexual ejercida por el esposo o compañero en los últimos 12 meses, según área de residencia

(Porcentaje)

Las mujeres del área urbana y del área rural presentan una similar exposición a la violencia física y/o sexual. Al año 2024, el 7,2% de las mujeres del área urbana sufrieron de estos tipos de violencia; mientras que, esta cifra fue de 8,6% entre las mujeres del área rural. Esto significó una reducción al compararlo con los años 2019 y 2015.

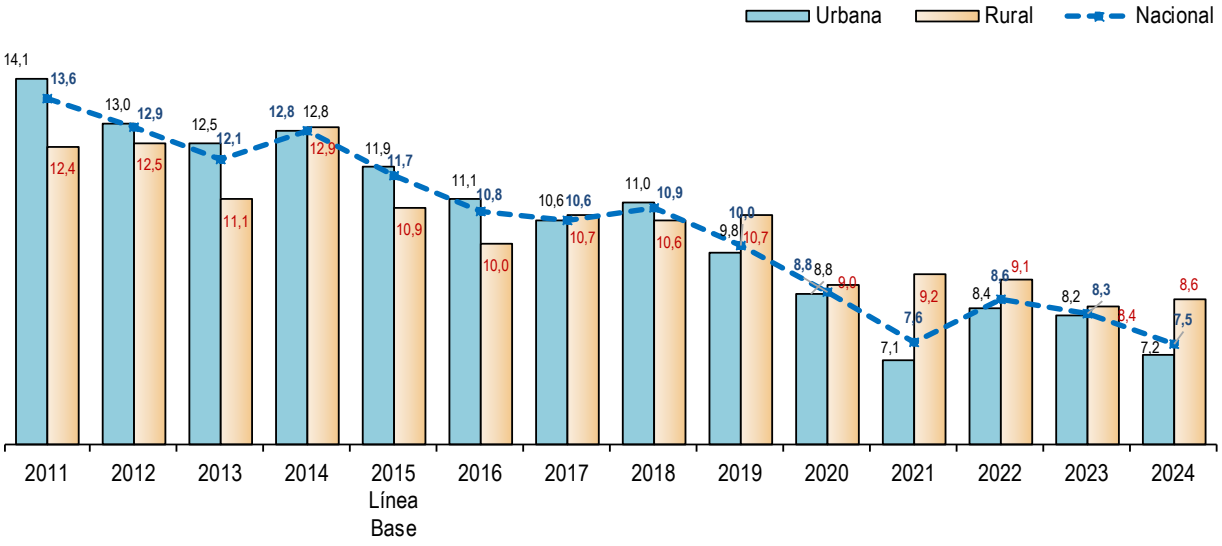

Nota: En el año 2020, debido a la pandemia del COVID 19, se realizaron adecuaciones para cumplir con la muestra generada, por lo tanto, se implementó las entrevistas vía telefónica, retornando paulatinamente a las entrevistas presenciales. En el gráfico son resultados obtenidos de la entrevista presencial.
Fuente: Instituto Nacional de Estadística e Informática - Encuesta Demográfica y de Salud Familiar (ENDES).

11.7.2.b Perú: Proporción de mujeres de 15 a 49 años de edad que han sufrido violencia física y/o sexual ejercida por el esposo o compañero en los últimos 12 meses, según departamento

(Porcentaje)

Para el año 2024 en 14 departamentos del país la violencia física y/o sexual contra las mujeres se encontró por encima del promedio nacional (7,5%), siendo los departamentos con mayor violencia Junín (11,1%), Apurímac (11,0%), Puno (10,8%) y Arequipa (10,3%); mientras que, los departamentos con menor tasa de violencia contra la mujer fueron Ucayali (5,8%), Áncash (5,8%), Cajamarca (5,6%), Huánuco (4,8%) y Tacna (3,4%).

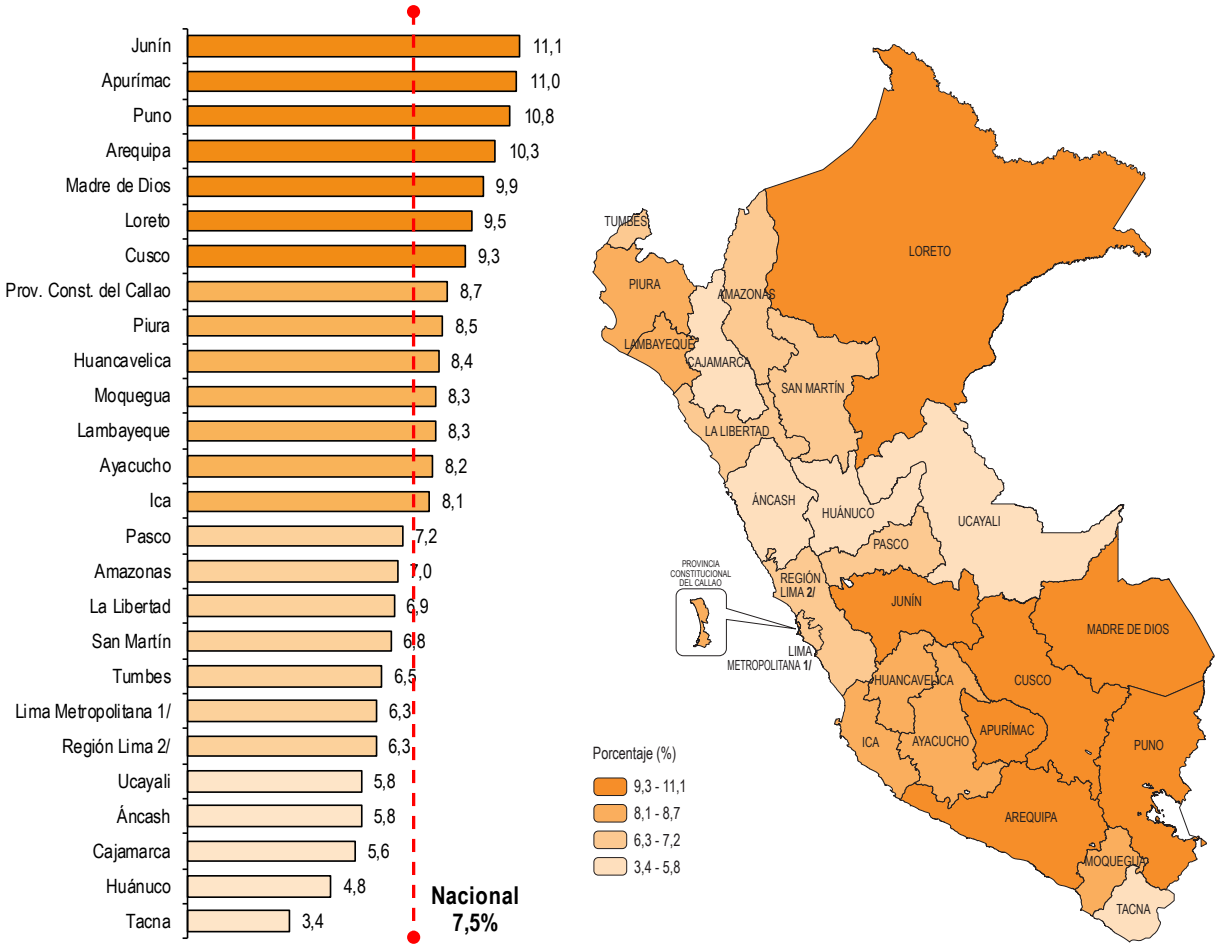

Nota: Denominación establecida mediante Ley N° 31140.
1/ Lima Metropolitana, comprende los 43 distritos de la provincia de Lima.
2/ Región Lima, comprende las provincias de Barranca, Cajatambo, Canta, Cañete, Huaral, Huarochirí, Huaura, Oyón y Yauyos.
Fuente: Instituto Nacional de Estadística e Informática - Encuesta Demográfica y de Salud Familiar (ENDES), 2024.

OBJETIVO

12

Garantizar modalidades de consumo y producción sostenibles

El objetivo 12 se trata de disminuir de manera sustancial la generación de desechos mediante políticas de prevención, reducción, reciclaje y reutilización.

Meta 12.c: Racionalizar los subsidios ineficientes a los combustibles fósiles que fomentan el consumo antieconómico eliminando las distorsiones del mercado, de acuerdo con las circunstancias nacionales, incluso mediante la reestructuración de los sistemas tributarios y la eliminación gradual de los subsidios perjudiciales, cuando existan, para reflejar su impacto ambiental, teniendo plenamente en cuenta las necesidades y condiciones específicas de los países en desarrollo y minimizando los posibles efectos adversos en su desarrollo, de manera que se proteja a los pobres y a las comunidades afectadas.

12.c.1. Perú: Monto de los subsidios a los combustibles fósiles (producción y consumo) por unidad de PBI

(Porcentaje)

El comportamiento del indicador correspondiente a la cuantía de los subsidios a los combustibles fósiles durante el período 2010-2024 se analiza tomando en cuenta que el precio de paridad de importación ha superado consistentemente la banda de precios establecida. En este contexto, en el año 2024 se registraron subsidios por un monto de 93 millones de soles, lo que equivale al 0,01% del Producto Bruto Interno (PBI) a valores corrientes. Durante dicho año, el gobierno implementó ajustes significativos en las políticas de estabilización de precios de los combustibles, con el propósito de optimizar la asignación de recursos, promover la sostenibilidad fiscal y mitigar el impacto de las fluctuaciones internacionales de precios en el mercado interno. Estas reformas reflejan un esfuerzo por adaptar las medidas a las condiciones económicas y energéticas actuales.

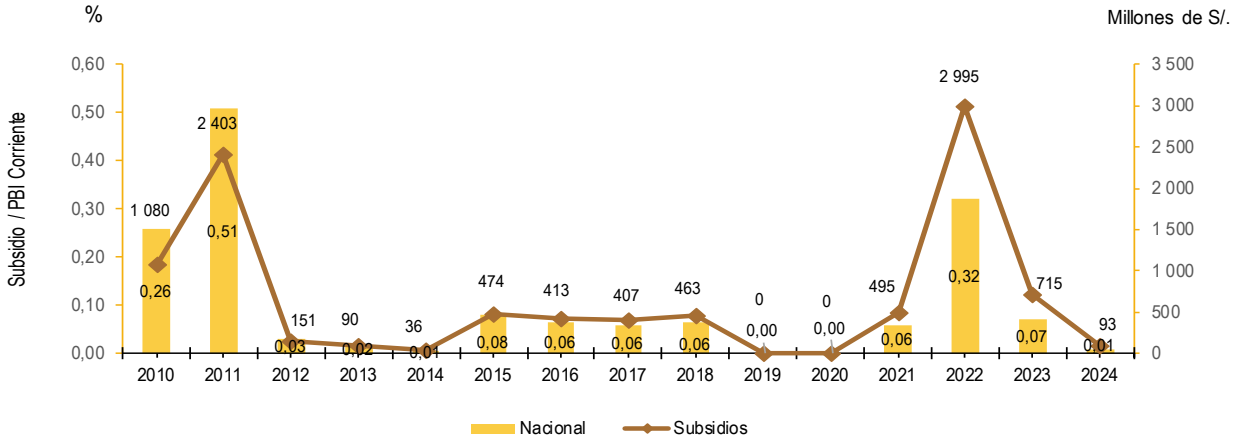

Nota: Se refiere a la relación de los subsidios a los combustibles respecto al PBI a precios corrientes.
Fuentes: Ministerio de Energía y Minas (MINEM).
Instituto Nacional de Estadística e Informática.

OBJETIVO

13

Adoptar medidas urgentes para combatir el cambio climático y sus efectos

El objetivo 13 promueve mecanismos para aumentar la capacidad de planificación y gestión eficaces en relación con el cambio climático en los países menos adelantados, centrándose en particular en las mujeres, los jóvenes y las comunidades locales y marginadas.

Meta 13.1: Fortalecer la resiliencia y la capacidad de adaptación a los riesgos relacionados con el clima y los desastres naturales en todos los países.

13.1.1. Perú: Número de personas muertas, desaparecidas y afectadas por desastres

(Personas)

El indicador mide el número de personas que sufren efectos negativos como consecuencia de desastres ocasionados por fenómenos naturales y antrópicos. Durante el periodo de análisis 2010–2024, el Instituto Nacional de Defensa Civil (INDECI) reportó que el valor más bajo se registró en el año 2019, con un total de 167 mil 87 personas muertas, desaparecidas y afectadas por desastres. En contraste, el valor más alto se observó en el año 2016, con 2 millones 236 mil 581 personas, debido principalmente a los efectos de la sequía ocurrida ese año.

En 2024, se reportaron 1 millón 61 mil 130 personas muertas, desaparecidas y afectadas por desastres.

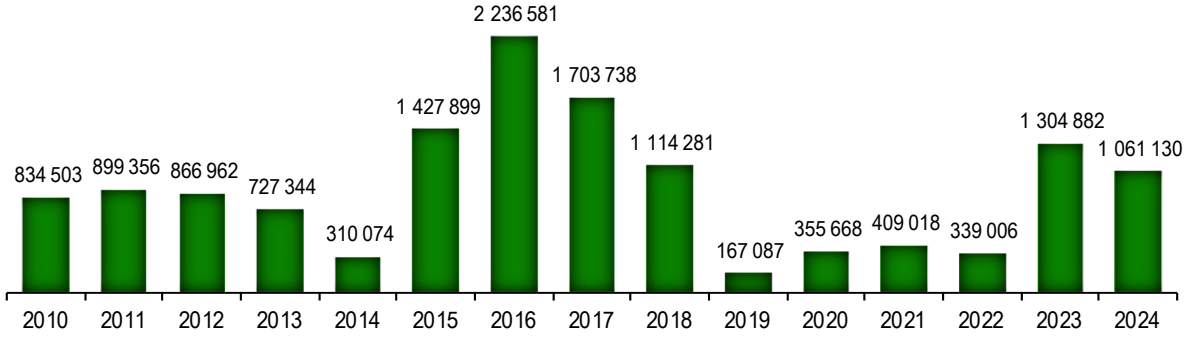

Fuente: Instituto Nacional de Defensa Civil (INDECI).
Elaboración: Instituto Nacional de Estadística e Informática.

Meta 13.2: Integrar las medidas relativas al cambio climático en las políticas, estrategias y planes nacionales.

13.2.2 Perú: Emisiones totales de gases de efecto invernadero por año

(Gigagramos de dióxido de carbono equivalente)

Este indicador mide la cantidad de emisiones totales de gases de efecto invernadero del país. Las emisiones de CO2eq a nivel nacional se estiman sumando las emisiones totales de un año determinado provenientes de los sectores energía; procesos industriales y uso de productos; agricultura; uso de la tierra, cambio de uso de la tierra y silvicultura; y desechos.

Durante el periodo del 2008 al 2019, las emisiones del país se mantuvieron relativamente constantes, presentando dos picos en los años 2013 y 2019 con 209 040 Gg CO2eq y 210 404 Gg CO2eq respectivamente. Esto se debe a que en el 2013 se alcanzó un pico de deforestación, la cual luego descendió hasta el año 2018 y volvió a incrementarse de manera considerable en el 2019.

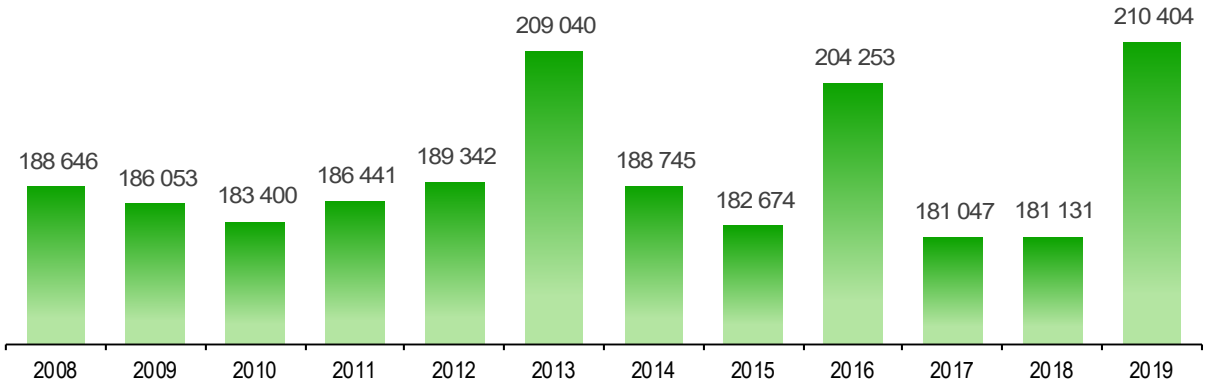

Nota: Para el sector Agricultura, silvicultura y otros usos de la tierra, a partir del 2008 incluye las estimaciones de GEI del Uso de la Tierra, Cambio de Uso de la Tierra y Silvicultura (UTCUTS).
Fuente: Ministerio del Ambiente (MINAM).
Elaboración: Instituto Nacional de Estadística e Informática.

OBJETIVO

14

Conservar y utilizar sosteniblemente los océanos, los mares y los recursos marinos para el desarrollo sostenible

El objetivo 14 se trata gestionar y proteger de manera sostenible los ecosistemas marinos y costeros con miras a evitar efectos nocivos importantes, incluso mediante el fortalecimiento de su resiliencia, y adoptar medidas para restaurarlos con objeto de restablecer la salud y la productividad de los océanos.

Meta 14.3: Minimizar y abordar los efectos de la acidificación de los océanos, incluso mediante una mayor cooperación científica a todos los niveles.

14.3.1. Perú: Acidez media del mar (pH) medida en un conjunto convenido de estaciones

(pH(prom), pH(mín) y pH (máxi))

En el periodo de análisis el pH presentó una disminución en el 2022 debido que fue un año de condiciones oceanográficas frías, aumentando el 2023 debido a condiciones Cálido Fuerte "Niño Costero", posteriormente en el 2024 se presentaron condiciones Frío Débil, disminuyendo los valores de pH, cabe mencionar que estos eventos cálidos y fríos cambian la dinámica natural del mar peruano.

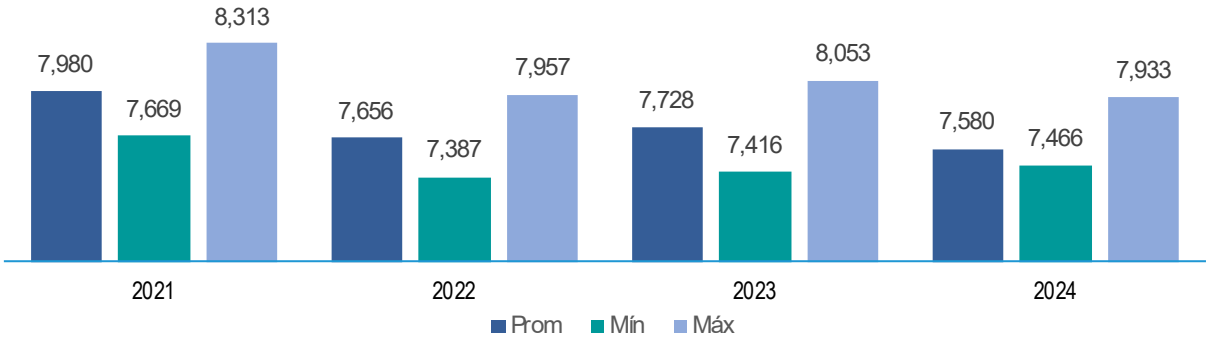

Nota: El pH total reportado a partir del año 2021 se realiza mediante la técnica espectrofotométrica, según lo solicitado por las Naciones Unidas.
Fuente: Instituto del Mar del Perú.

Meta 14.7: De aquí a 2030, aumentar los beneficios económicos que los pequeños Estados insulares en desarrollo y los países menos adelantados obtienen del uso sostenible de los recursos marinos, en particular mediante la gestión sostenible de la pesca, la acuicultura y el turismo.

14.7.1. Perú: Proporción de la pesca sostenible respecto al PBI

(Porcentaje)

Durante el período 2010-2024, la proporción del valor agregado de la pesca industrial en el Producto Bruto Interno (PBI) nacional mostró una evolución variable, con un mínimo de 0,29% en 2014 y un máximo de 0,65% en 2011. Es importante destacar que la pesca sostenible se caracteriza por prácticas responsables que mantienen las poblaciones de especies marinas en niveles óptimos, garantizando su supervivencia y preservando el entorno natural.

En el año 2024, la pesca sostenible representó el 0,41% del PBI del Perú. En los últimos años, factores como el cambio climático, las vedas y las cuotas establecidas por el Estado han contribuido a estabilizar la participación de la pesca en el PBI, un comportamiento que también se refleja en la pesca sostenible.

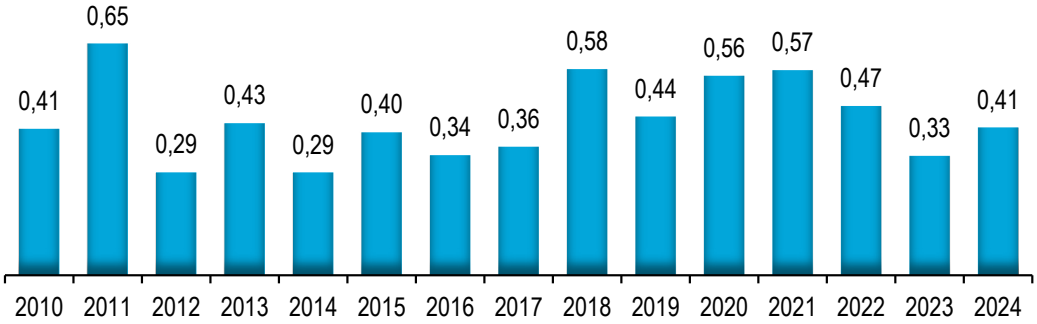

Fuente: Instituto Nacional de Estadística e Informática.

OBJETIVO

15

Proteger, restablecer y promover el uso sostenible de los ecosistemas terrestres, gestionar sosteniblemente los bosques, luchar contra la desertificación, detener e invertir la degradación de las tierras y detener la pérdida de biodiversidad

El objetivo 15 se trata de promover la gestión sostenible de todos los tipos de bosques, poner fin a la deforestación, recuperar los bosques degradados e incrementar la forestación y la reforestación a nivel mundial.

Meta 15.1: De aquí a 2030, luchar contra la desertificación, rehabilitar las tierras y los suelos degradados, incluidas las tierras afectadas por la desertificación, la sequía y las inundaciones, y procurar lograr un mundo con efecto neutro en la degradación de las tierras.

15.1.1. Perú: Proporción de tierra degrada sobre la superficie total

(Porcentaje)

El indicador mide el área degrada en ecosistemas naturales terrestres por región natural, se entiende por degradación de ecosistemas a la pérdida total o parcial de algunos de sus componentes esenciales (agua, suelo y especies), que altera su estructura natural y funcionamiento; disminuyendo, por tanto, su capacidad de proveer bienes y servicios ecosistémicos (R.M 178-2019-MINAM).

En el año 2024 las áreas degradadas en ecosistemas naturales terrestres fueron un total de 14 millones 614 mil 689 hectáreas, perteneciendo a la región natural de la Costa 226 mil 472 y región la Sierra la cantidad de 2 millones 815 mil 325 hectáreas degradadas y la región natural de la Selva obtuvo una cantidad de 8 millones 772 mil 679 hectáreas degradadas. Cabe mencionar que la Selva es la región natural más afectada por la degradación ya que posee las más grandes extensiones de bosque en el país, y dentro de las áreas intervenidas, la superficie degradada asciende a 3 millones 300 mil 213 hectáreas.

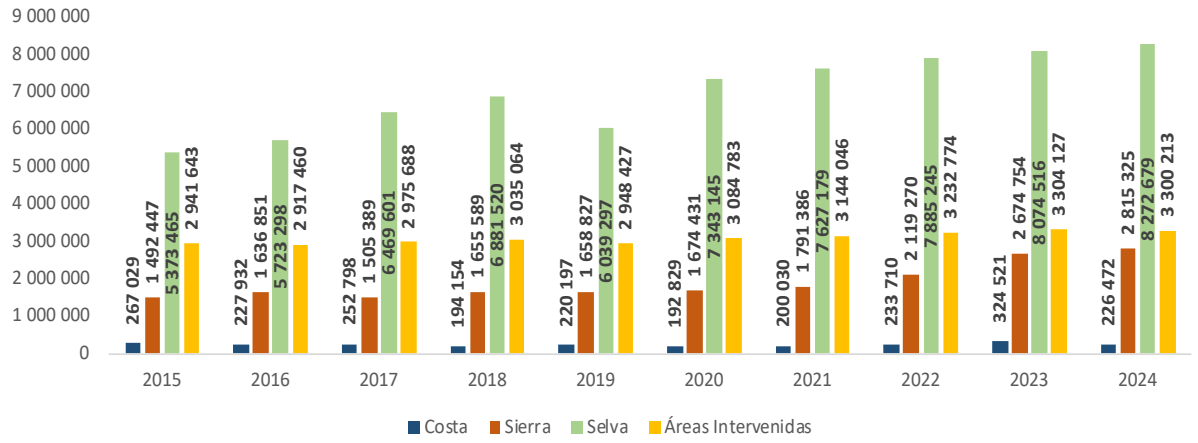

Nota: Las áreas Intervenidas son: Plantación forestal, Vegetación secundaria, Zona agrícola, Zona minera.
Fuente: Ministerio del Ambiente.
Elaboración: Instituto Nacional de Estadística e Informática.

15.1.1.a Superficie forestal como proporción de la superficie total del país por departamentos, 2023

(Porcentaje)

Para el año 2024, los principales departamentos con mayor superficie de bosques fueron: Loreto (94,6%), Madre de Dios (91,0%), Ucayali (89,0%), Amazonas (71,0%) y San Martín (63,3%), localizados generalmente en la zona selva del Perú. Los departamentos con menor porcentaje forestal fueron Ayacucho (4,6%), La Libertad (2,7%), Piura (1,1%) y Huancavelica (0,8%).

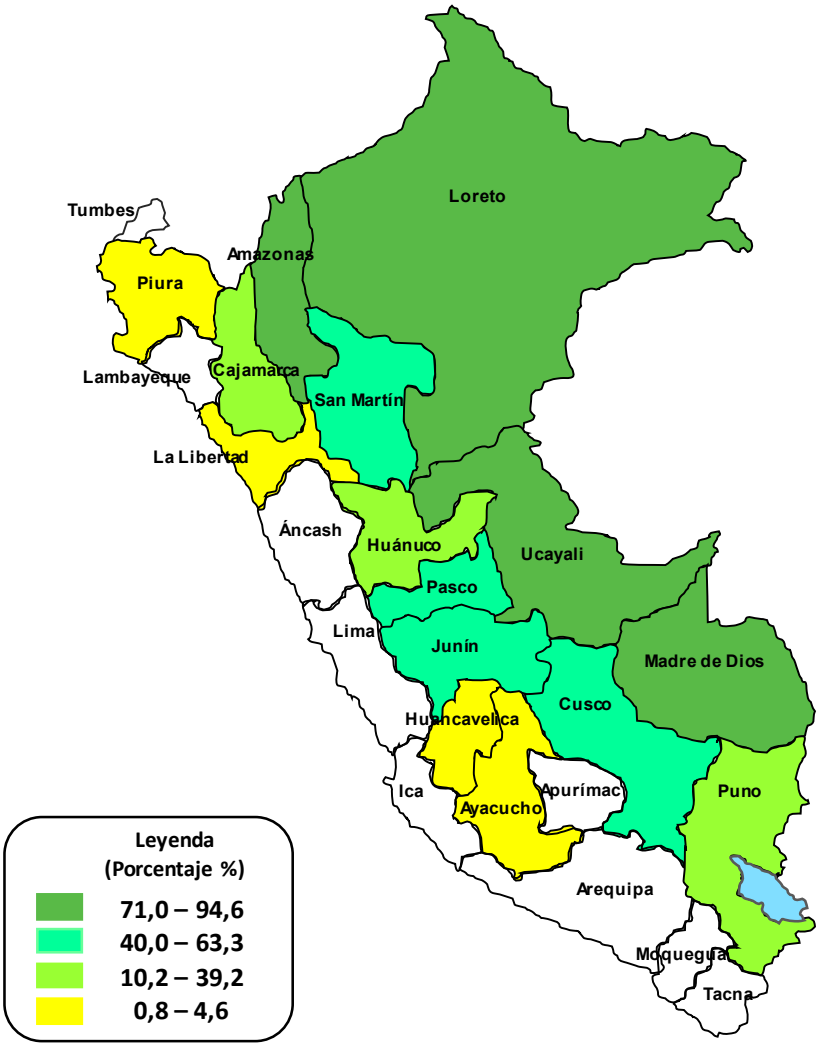

Nota: Comprende 15 departamentos
Fuente: Ministerio del Ambiente (MINAM).
Elaboración: Instituto Nacional de Estadística e Informática.

Meta 15.3: De aquí a 2030, luchar contra la desertificación, rehabilitar las tierras y los suelos degradados, incluidas las tierras afectadas por la desertificación, la sequía y las inundaciones, y procurar lograr un mundo con efecto neutro en la degradación de las tierras.

15.3.1. Perú: Áreas degradadas en ecosistemas terrestres por región natural

(Hectáreas)

El indicador mide el área degrada en ecosistemas naturales terrestres por región natural, se entiende por degradación de ecosistemas a la pérdida total o parcial de algunos de sus componentes esenciales (agua, suelo y especies), que altera su estructura natural y funcionamiento; disminuyendo, por tanto, su capacidad de proveer bienes y servicios ecosistémicos (R.M 178-2019-MINAM).

En el año 2022 las áreas degradadas en ecosistemas naturales terrestres fueron un total de 16 millones 834 mil 242 hectáreas, perteneciendo a la región natural de la Costa y la Sierra la cantidad de 565 mil 269 hectáreas degradadas y la región natural de la Selva obtuvo una cantidad de 16 millones 268 mil 973 hectáreas degradadas. Cabe mencionar que la Selva es la región natural más afectada por la degradación ya que posee las más grandes extensiones de bosque en el país.

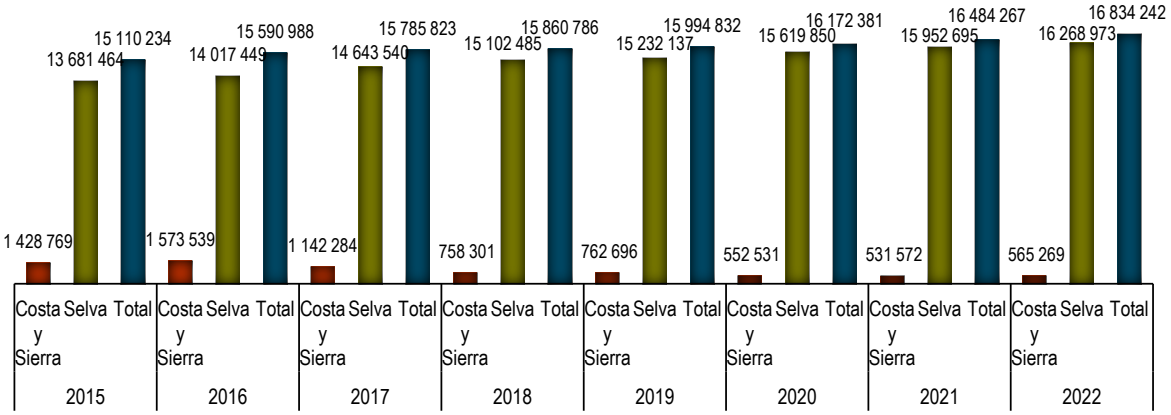

Fuente: Ministerio del Ambiente (MINAM).
Elaboración: Instituto Nacional de Estadística e Informática.

15.3.1.1 Perú: Cambio de Huella Humana por región natural

(Porcentaje)

El indicador mide la evolución en el tiempo del hábitat natural de cada región o ecosistema influenciado por diferentes niveles (altos, medios, bajos o nulos) de presiones antrópicas mediante el porcentaje de cambio del área con niveles bajos de huella humana (hábitat natural) con respecto al área total de cada unidad.

Los mapas de Huella Humana (HH) se crearon para los años 2012, 2015, 2018, 2021 y 2024. La metodología se basa en Aragon-Osejo (2025), que crearon versiones nacionales de los mapas para Perú. Se consideraron las presiones de 1) entornos construidos, 2) agricultura, pastoreo, silvicultura, 3) vías y líneas férreas, 4) presiones indirectas, 5) densidad de población, 6) infraestructura eléctrica, 7) infraestructura de petróleo y gas, 8) minería. Todas las presiones se escalaron a un rango de 0 a un valor máximo de acuerdo con las estimaciones de sus niveles relativos de presión humana que nunca pasa de 10. Todas las presiones tienen un componente directo, donde se ubica la presión, a excepción de la presión indirecta, que se evalúa desde un análisis de proximidad a los entornos construidos.

Las áreas de hábitat natural se obtienen desde las áreas de baja calificación de huella humana (HH < 4). Este valor de 4 aproxima el umbral en el que el paisaje pasa a ser dominado por el humano (Di Marco, Venter, Possingham, & Watson, 2018; Watson et al., 2016). Para cada año de la HH se calcula el porcentaje de área de hábitat natural por unidad y se calculan los cambios mediante la diferencia entre estos porcentajes. Si el valor de cambio es positivo, el hábitat natural crece y si el valor de cambio es negativo, el hábitat natural decrece.

Entre los años 2012 y 2024, la región con mayor cambio de huella humana fue la selva con un valor de -1,87 %, seguida de la región Costa con -1,28 % y la Sierra con un valor de -0,55 %.

En la región Selva, en los cinco periodos evaluados de 2012, 2015, 2018, 2021 y 2024, se presenta una tendencia decreciente de la proporción de hábitat natural, iniciando con 93.68 %, disminuyendo a 93.39 %, continuando a 93,14 %, manteniendo la tendencia negativa a 92,63 % y llegando a un valor de 91,80 % para el año 2024.

En el caso de la región natural Costa, también presenta una tendencia decreciente de la proporción de hábitat natural que se refleja de la siguiente manera: en el año 2012, un 74,71 %. en el 2015 disminuyendo a 74,53%, para el 2018 continua a 74,18%, en el 2021 presenta 73,82% y para el 2024 llega a un valor un 73,43%.

La región natural de la Sierra muestra una tendencia decreciente, al igual que las anteriores, con menor intensidad y con la misma tendencia. En el año 2012 el porcentaje de proporción de hábitat natural para Sierra fue de 77,22%, en el año 2015 presentó 77,12%, en el 2018 un valor de 76,98%, en el año 2021 disminuye a 76,93% y en el 2024 presenta 76,67%.

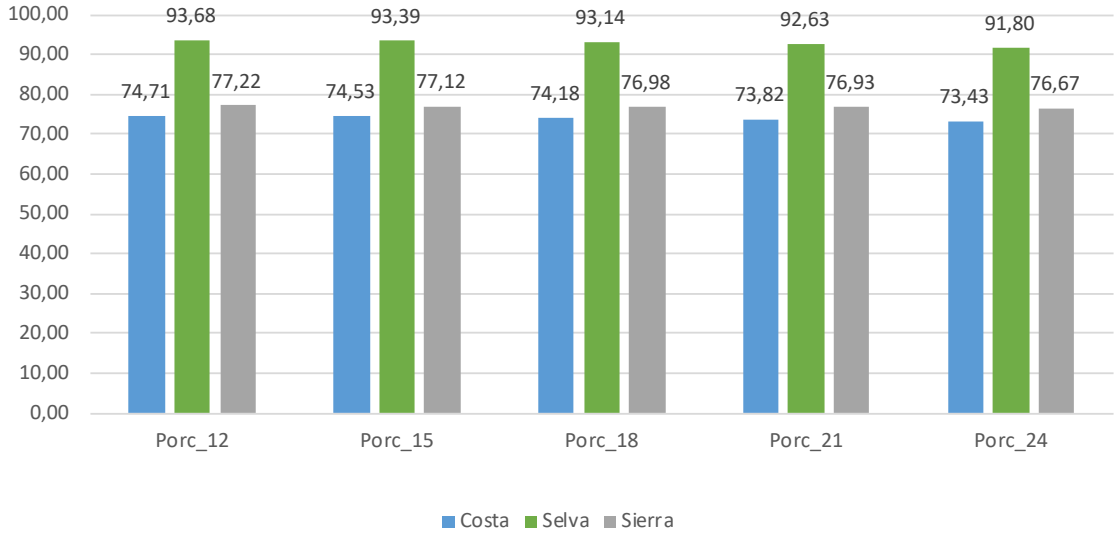

Fuente: Ministerio del Ambiente (MINAM).
Elaboración: Instituto Nacional de Estadística e Informática

Meta 15.4: De aquí a 2030, asegurar la conservación de los ecosistemas montañosos, incluida su diversidad biológica, a fin de mejorar su capacidad de proporcionar beneficios esenciales para el desarrollo sostenible.

15.4.2. Perú: Índice de cobertura verde de las montañas

(Porcentaje)

El índice de cobertura verde de las montañas mide los cambios en la vegetación verde y en la cobertura de la tierra en las zonas de montaña para monitorear los progresos en el logro de la meta de montaña. En el año 2017, el índice de acuerdo con el cálculo provisional de FAO para nuestro país fue 76,3% que corresponde a 501,26 km2 de cobertura verde.

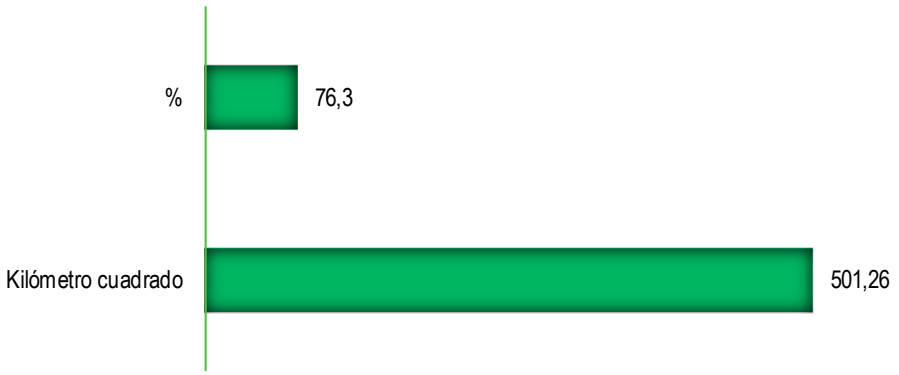

Notas: Cifras Provisionales - FAO.
Fuente: Organización de las Naciones Unidas para la Alimentación y la Agricultura (FAO).

OBJETIVO

16

Promover sociedades pacíficas e inclusivas para el desarrollo sostenible, facilitar el acceso a la justicia para todos y construir a todos los niveles instituciones eficaces e inclusivas que rindan cuentas

El Objetivo 16 busca promover sociedades pacíficas e inclusivas para el desarrollo sostenible, facilitar el acceso a la justicia para todos y construir instituciones eficaces, responsables e inclusivas a todos los niveles. Este objetivo orienta los esfuerzos hacia la reducción de todas las formas de violencia, incluido el maltrato, la explotación, la trata y la tortura, así como la prevención y resolución pacífica de los conflictos.

Asimismo, promueve el fortalecimiento del Estado de derecho, la garantía de los derechos humanos y la reducción de los flujos de armas ilícitas, el soborno y la corrupción. De igual modo, impulsa la consolidación de instituciones transparentes y de buena gobernanza, y fomenta el acceso a una identidad jurídica para todas las personas, en especial para aquellas en situación de vulnerabilidad.

Meta 16.1: Reducir significativamente todas las formas de violencia y las correspondientes tasas de mortalidad en todo el mundo.

16.1.1 Perú: Tasa de homicidios dolosos

(Por cada 100 000 habitantes)

En el año 2021, la tasa de homicidios dolosos alcanzó los 8,6 por cada 100 000 habitantes, constituyéndose en el valor más alto del periodo analizado. Este resultado representa un incremento de 2,8 homicidios por cada 100 000 habitantes respecto al año anterior. Al comparar con el año 2019, periodo previo a la pandemia, se observa un aumento de 1,2 homicidios por cada 100 000 habitantes; mientras que, en relación con el año 2015 (año base de los ODS), el incremento fue de 1,4 homicidios por cada 100 000 habitantes.

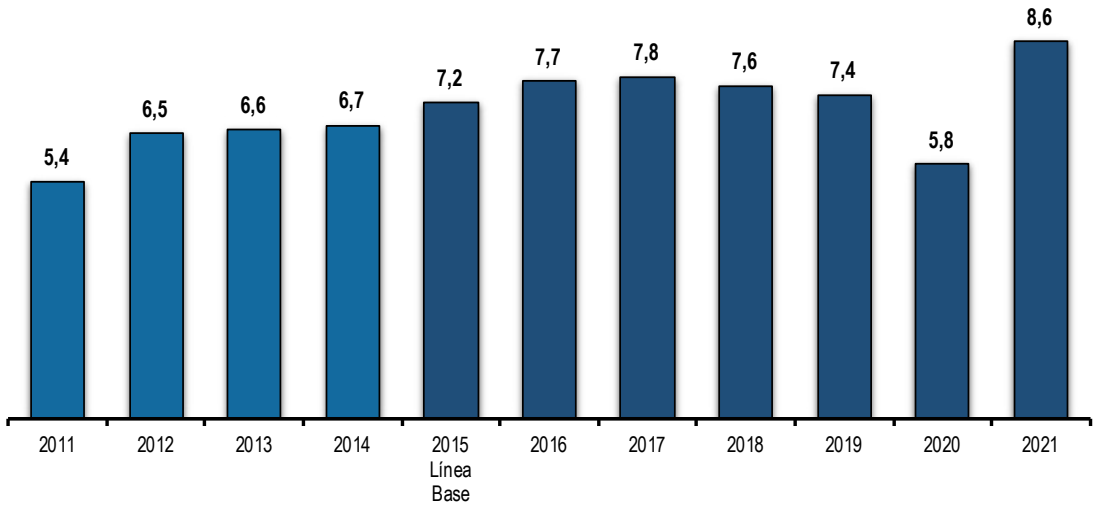

Nota 1: La tasa de homicidios es el número de muertes violentas asociadas a hechos delictivos dolosos dividido entre la población, multiplicado por 100,000.
Nota 2: En los años 2011 - 2018, las tasas de homicidios fueron calculadas en base a las proyecciones de población del Censo 2007; a partir del año 2019 con las proyecciones de población del Censo 2017.
Nota 3: Las cifras del año 2019 en adelante no son estrictamente comparables con los años anteriores por el ajuste metodológico en las modalidades del homicidio doloso acorde al Código Penal y al Clasificador Internacional de Delitos de la Oficina de las Naciones Unidas contra la Droga y el Delito-UNODC.
Fuentes: Policía Nacional del Perú (PNP), Ministerio Público (MP), Instituto Nacional de Estadística e Informática (INEI) y Ministerio de la Mujer y Poblaciones Vulnerables (MIMP).

16.1.1.a Perú: Tasa de homicidios dolosos, según departamento

(Por cada 100 000 habitantes)

En el año 2021, la tasa de homicidios presentó una distribución desigual a nivel nacional. Los valores más altos se registraron en Madre de Dios (27,3 por cada 100 000 habitantes) y en la Provincia Constitucional del Callao (25,5 por cada 100 000 habitantes), mientras que las tasas más bajas se observaron en San Martín (4,9), Lambayeque (4,5), Cajamarca (4,3) y Loreto (2,5 por cada 100 000 habitantes).

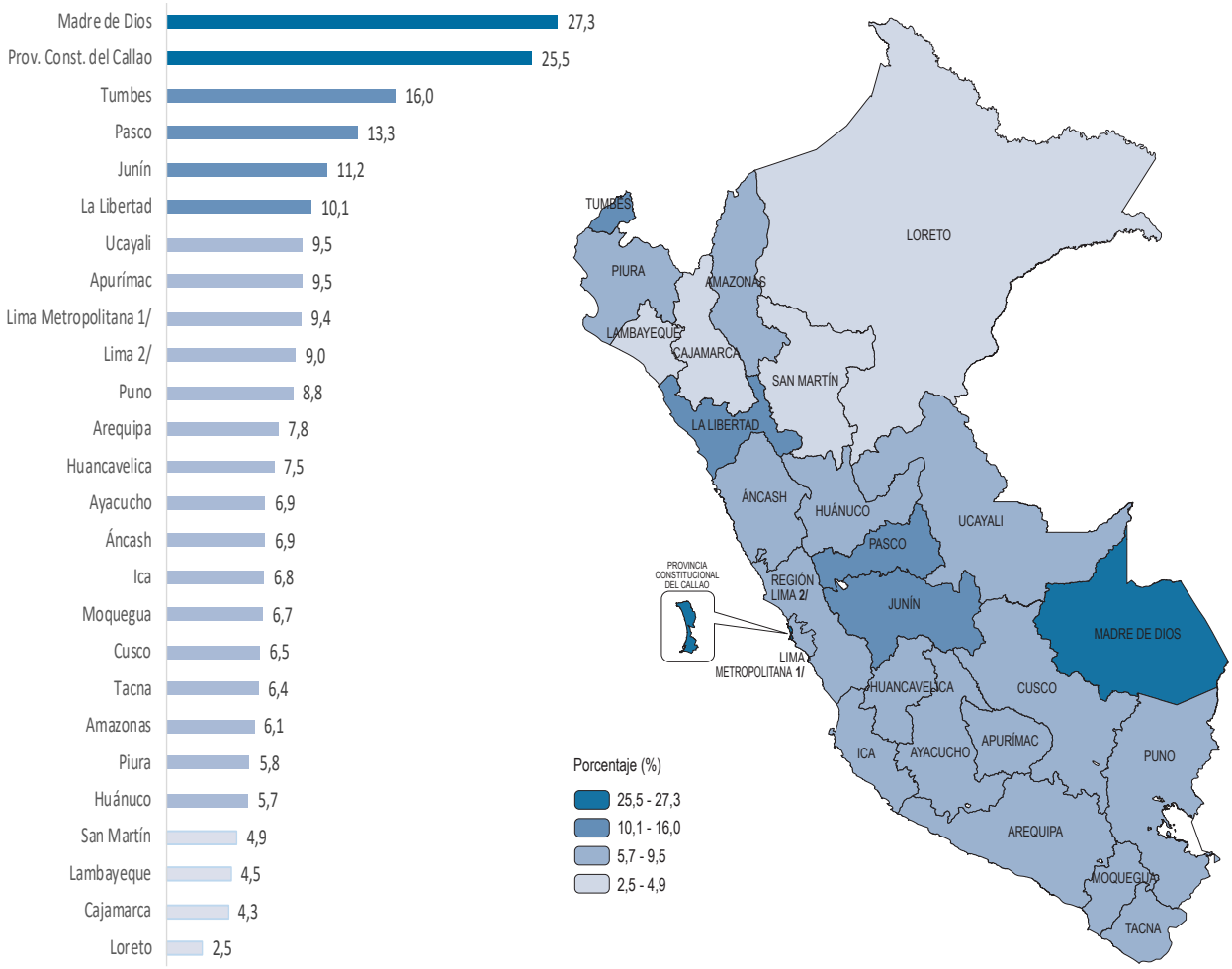

Nota 1: La tasa de homicidios es el número de muertes violentas asociadas a hechos delictivos dolosos dividido entre la población, multiplicado por 100,000.
Nota 2: Denominación establecida mediante Ley N° 31140.
1/ Lima Metropolitana y comprende los 43 distritos.
2/ Región Lima, comprende las provincias de Barranca, Cajatambo, Canta, Cañete, Huaral, Huarochirí, Huaura, Oyón y Yauyos.
Fuentes: Policía Nacional del Perú (PNP), Ministerio Público (MP), Instituto Nacional de Estadística e Informática (INEI) y Ministerio de la Mujer y Poblaciones Vulnerables (MIMP), 2021.

16.1.1.b Perú: Número de víctimas de homicidios dolosos

(Casos registrados)

En el año 2021, se registraron 2 853 víctimas de homicidio doloso, lo que representó un incremento de 950 víctimas en comparación con el año anterior. En relación con los años 2019 y 2015, el número de víctimas aumentó en 468 y 606 casos, respectivamente.

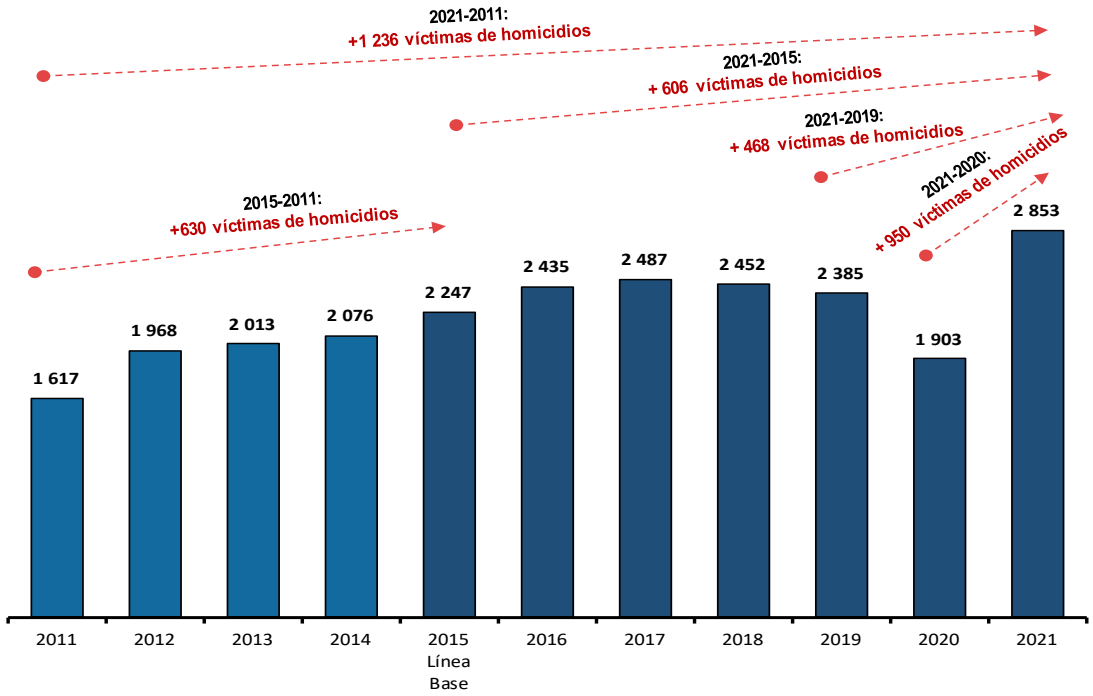

Nota 1: Corresponde al número de personas fallecidas por muerte violenta asociada a un hecho delictivo doloso.
Nota 2: Las cifras del año 2019 en adelante no son estrictamente comparables con los años anteriores por ajuste metodológico en las modalidades del homicidio doloso acorde al Código Penal y al Clasificador Internacional de Delitos de la Oficina de las Naciones Unidas contra la Droga y el Delito-UNODC.
Nota 3: La información corresponde al lugar de la denuncia.
Fuentes: Policía Nacional del Perú (PNP), Ministerio Público (MP), Instituto Nacional de Estadística e Informática (INEI) y Ministerio de la Mujer y Poblaciones Vulnerables (MIMP).

16.1.1.c Perú: Número de víctimas de homicidios dolosos, según departamento

(Casos registrados)

En el año 2021, Lima Metropolitana registró el mayor número de víctimas de homicidios dolosos (929), seguida de la Provincia Constitucional del Callao (294) y La Libertad (206). En contraste, los menores niveles de homicidios dolosos se reportaron en Amazonas (26), Tacna (24) y Moquegua (13).

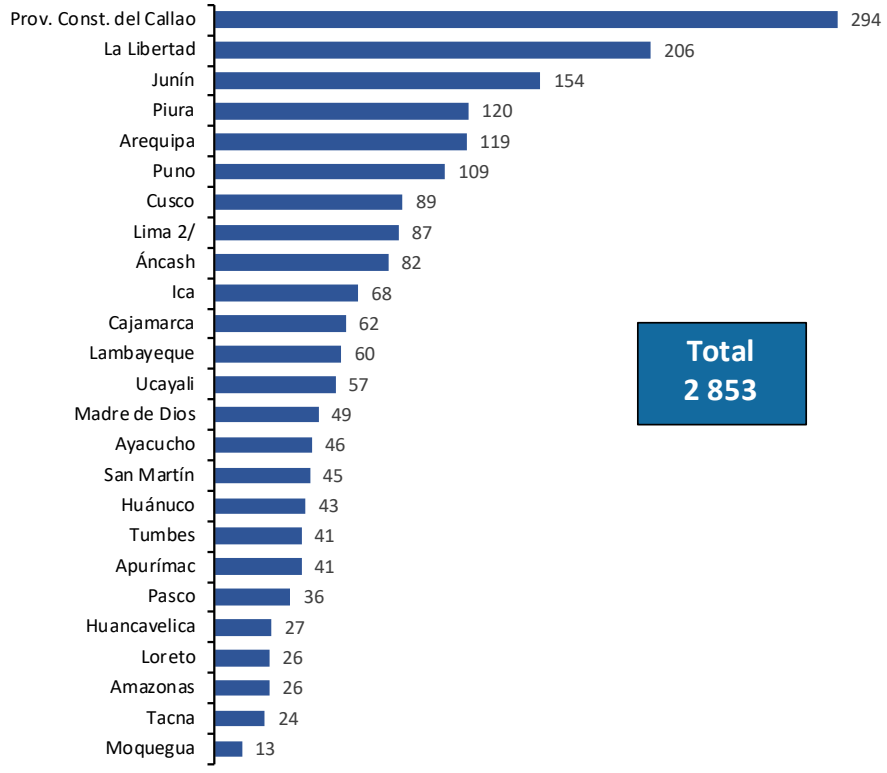

Nota 1: Corresponde al número de personas fallecidas por muerte violenta asociada a un hecho delictivo doloso.
Nota 2: Denominación establecida mediante Ley N° 31140.
1/ Lima Metropolitana y comprende los 43 distritos.
2/ Región Lima, comprende las provincias de Barranca, Cajatambo, Canta, Cañete, Huaral, Huarochirí, Huaura, Oyón y Yauyos.
Fuentes: Policía Nacional del Perú (PNP), Ministerio Público (MP), Instituto Nacional de Estadística e Informática (INEI) y Ministerio de la Mujer y Poblaciones Vulnerables (MIMP), 2021.

16.1.1.d Perú: Homicidios dolosos, según sexo
(Casos registrados)

En el año 2021, se registraron 2 167 homicidios de hombres, cifra 3,2 veces superior a la de las mujeres, quienes registraron 665 homicidios.

Al comparar los resultados entre la población masculina, se observa un incremento de 650 homicidios respecto al año 2020 y un aumento de 360 homicidios en comparación con el año 2015.

Un comportamiento similar se presenta en los homicidios de mujeres, aunque en una magnitud considerablemente menor.

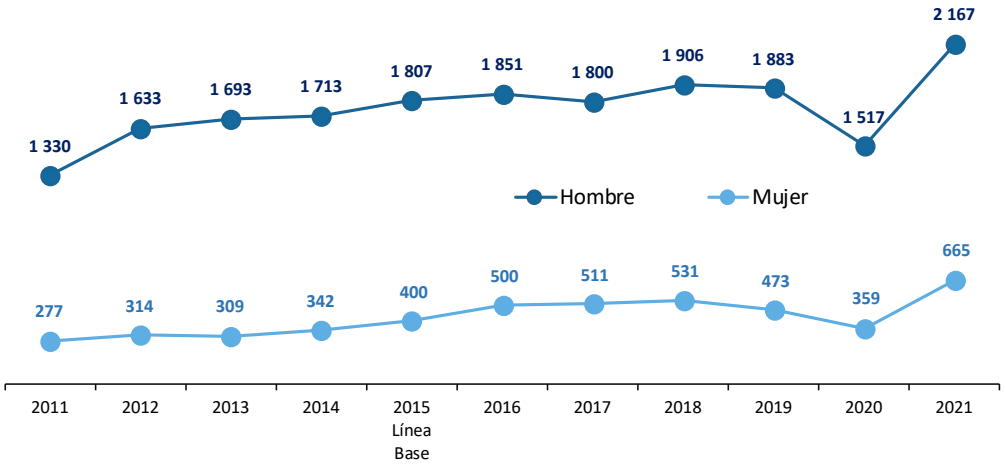

Nota 1: Corresponde al número de personas fallecidas por muerte violenta asociada a un hecho delictivo doloso.
Nota 2: Las cifras del año 2019 en adelante no son estrictamente comparables con los años anteriores por ajuste metodológico en las modalidades del homicidio doloso acorde al Código Penal y al Clasificador Internacional de Delitos de la Oficina de las Naciones Unidas contra la Droga y el Delito-UNODC.
Fuentes: Policía Nacional del Perú (PNP), Ministerio Público (MP), Instituto Nacional de Estadística e Informática (INEI) y Ministerio de la Mujer y Poblaciones Vulnerables (MIMP).

16.1.1.e Perú: Homicidios dolosos, según grupos de edad
(Casos registrados)

Según grupos de edad, entre los años 2011 y 2021, el mayor número de homicidios dolosos se registró en la población de 15 a 29 años, mientras que el menor número correspondió a personas menores de 15 años. En relación con el primer grupo etario, se observa que en el año 2021 se registraron 810 homicidios dolosos, cifra superior a la reportada en los años 2019 (786) y 2015 (776).

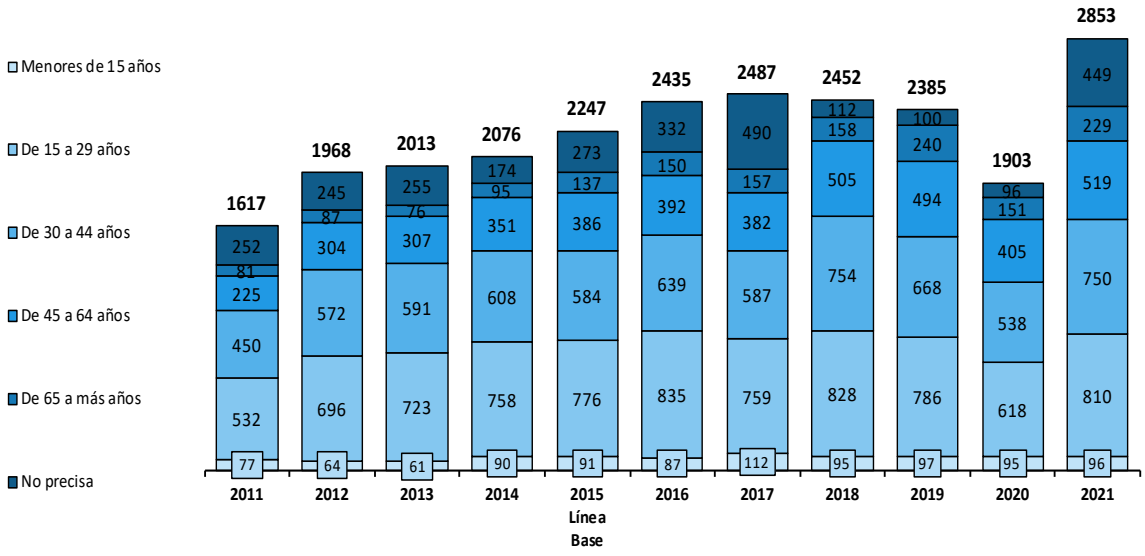

Nota 1: Nota 1: Corresponde al número de personas fallecidas por muerte violenta asociada a un hecho delictivo doloso.
Nota 2: Las cifras del año 2019 en adelante no son estrictamente comparables con los años anteriores por ajuste metodológico en las modalidades del homicidio doloso acorde al Código Penal y al Clasificador Internacional de Delitos de la Oficina de las Naciones Unidas contra la Droga y el Delito-UNODC.
Nota 3: "No precisa" se refiere a que no se encontró información relacionada a la edad de la víctima en las fuentes policiales.
Fuentes: Policía Nacional del Perú (PNP), Ministerio Público (MP), Instituto Nacional de Estadística e Informática (INEI) y Ministerio de la Mujer y Poblaciones Vulnerables (MIMP).

16.1.1.f Perú: Número de víctimas de homicidios dolosos, según modalidad

(Casos registrados)

El tipo de homicidio doloso con mayor número de víctimas registrado en el año 2021 correspondió a los homicidios calificados o asesinatos, con un total de 1 131 víctimas, seguido del homicidio simple, con 593 víctimas. En contraste, los parricidios (36 víctimas) e infanticidios (10 víctimas) fueron los tipos con menor número de casos registrados.

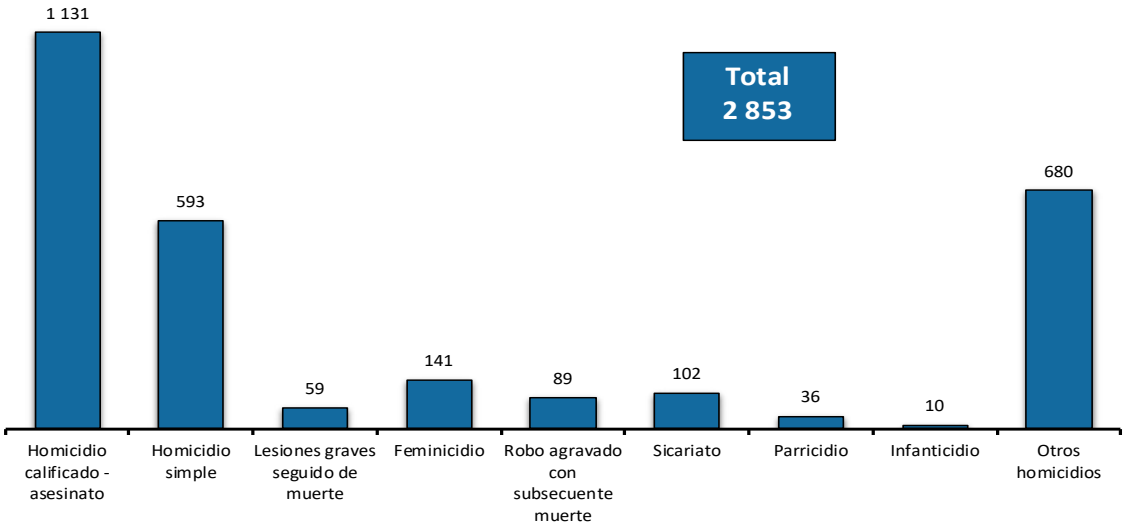

Nota: Corresponde al número de personas fallecidas por muerte violenta asociada a un hecho delictivo doloso.
Fuentes: Policía Nacional del Perú (PNP), Ministerio Público (MP), Instituto Nacional de Estadística e Informática (INEI) y Ministerio de la Mujer y Poblaciones Vulnerables (MIMP), 2021.

16.1.1.g Perú: Homicidios dolosos, según medio o instrumento utilizado

(Casos registrados)

En el año 2021, la mayoría de los homicidios registrados fueron cometidos con el uso de armas de fuego (1 272 casos), seguidos por aquellos perpetrados con armas blancas (155) y, en menor medida, con objetos contundentes (73).

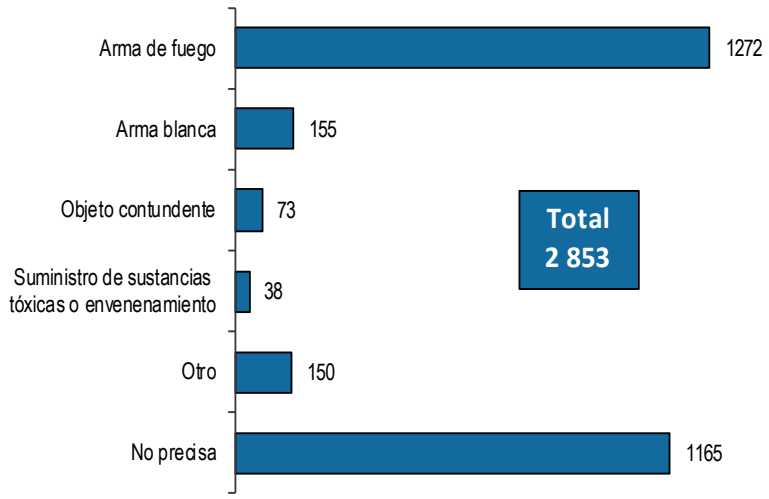

Nota 1: Corresponde al número de personas fallecidas por muerte violenta asociada a un hecho delictivo doloso.
Nota 2: "Otro" comprende negligencia médica, accidente de tránsito, pandillaje, cable de luz o artefacto explosivo.
Nota 3: "No precisa" se refiere a que no se encontró información del instrumento o elemento utilizado en las fuentes policiales.
Fuentes: Policía Nacional del Perú (PNP), Ministerio Público (MP), Instituto Nacional de Estadística e Informática (INEI) y Ministerio de la Mujer y Poblaciones Vulnerables (MIMP), 2021.

16.1.2 Perú: Muertes producidas por acciones terroristas
(Casos registrados)

En el año 2024, en el Perú, se registró una única muerte atribuida a acciones terroristas, cifra que equivale a la décima sexta parte del número de muertes reportadas en 2023 (16 muertes), y que representa el nivel más bajo observado en el período 2014–2024.

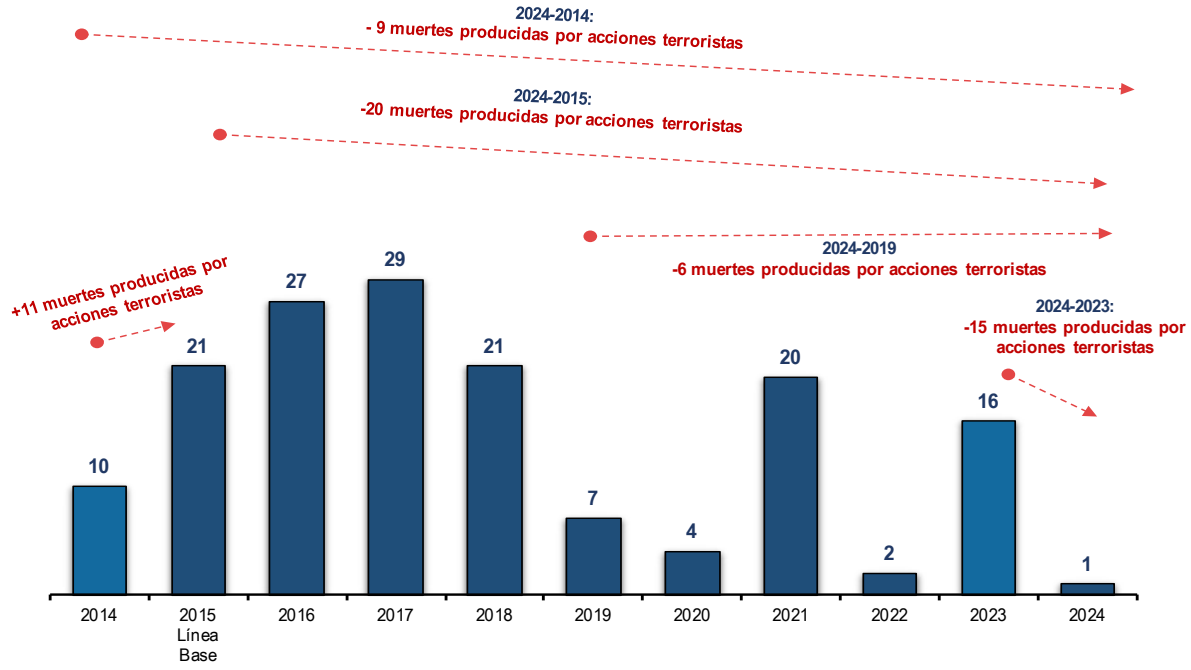

Nota: La información de los años 2009 - 2019 corresponde a la Dirección General de Inteligencia y la información de los años 2020 - 2023 corresponde a la Oficina de Planeamiento y Estadística.
Fuente: Ministerio del Interior (MININTER) - Dirección General de Inteligencia. Oficina de Planeamiento y Estadística.

16.1.3.a Perú: Proporción de mujeres de 15 a 49 años de edad que han sufrido violencia física ejercida por el esposo o compañero en los últimos 12 meses
(Porcentaje)

En el año 2024, el 7,0% de las mujeres de 15 a 49 años sufrió violencia física ejercida por su esposo o compañero en los últimos doce meses. Este valor representa una disminución de 0,6 punto porcentual respecto al año 2023 (7,6%). La serie presenta una tendencia decreciente en los últimos años, situándose por debajo de los niveles registrados en 2019 y 2015, años en los que la incidencia fue mayor en 2,2 y 3,9 puntos porcentuales, respectivamente.

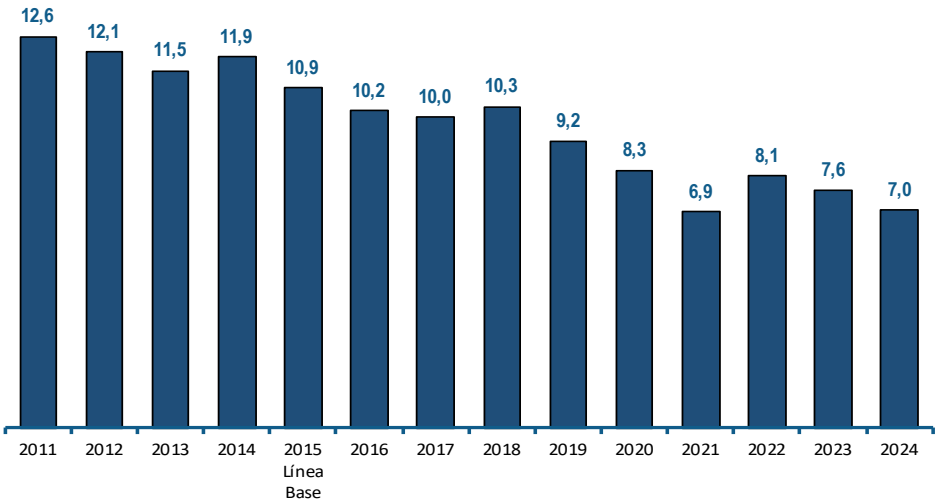

Nota: En el año 2020 debido a la pandemia del COVID 19, se realizaron adecuaciones para cumplir con la muestra generada, por lo tanto, se implementó las entrevistas vía telefónica, retornando paulatinamente a las entrevistas presenciales. En el gráfico son resultados obtenidos de la entrevista presencial.
Fuente: Instituto Nacional de Estadística e Informática - Encuesta Demográfica y de Salud Familiar (ENDES).

16.1.3.b Perú: Proporción de mujeres de 15 a 49 años de edad que han sufrido violencia psicológica y/o verbal ejercida por el esposo o compañero en los últimos 12 meses

(Porcentaje)

En el año 2024, el 33,1% de las mujeres de 15 a 49 años declaró haber sufrido violencia psicológica y/o verbal por parte de su esposo o compañero en los últimos doce meses. En comparación con el año 2023 (33,5%), esta proporción disminuyó en 0,4 punto porcentual; y en relación con el año 2018, se redujo en 3,8 puntos porcentuales, evidenciando una tendencia gradual a la disminución de este tipo de violencia en el tiempo.

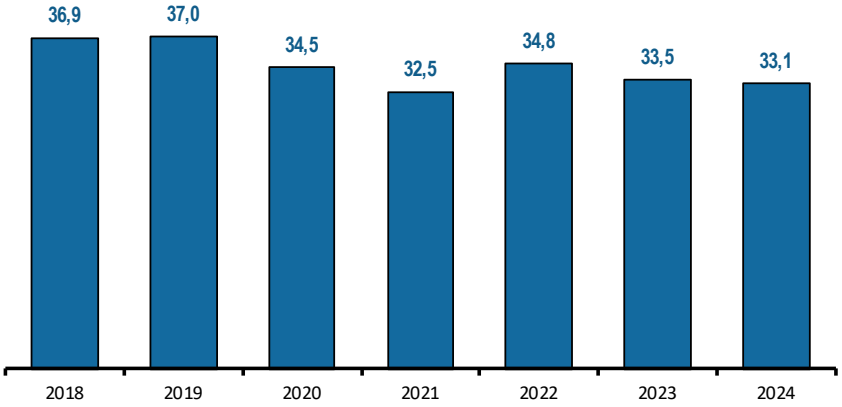

Nota: En el año 2020, debido a la pandemia del COVID 19, se realizaron adecuaciones para cumplir con la muestra generada, por lo tanto, se implementó las entrevistas vía telefónica, retornando paulatinamente a las entrevistas presenciales. En el gráfico son resultados obtenidos de la entrevista presencial.
Fuente: Instituto Nacional de Estadística e Informática - Encuesta Demográfica y de Salud (ENDES).

16.1.3.c Perú: Proporción de mujeres de 15 a 49 años de edad que han sufrido violencia sexual ejercida por el esposo o compañero en los últimos 12 meses

(Porcentaje)

En el año 2024, el 1,7% de las mujeres de 15 a 49 años declaró haber sufrido violencia sexual por parte de su esposo o compañero en los últimos 12 meses. En comparación con el año 2023, este valor representa una disminución de 0,2 punto porcentual. Asimismo, frente al 2019, la reducción fue de 0,8 punto porcentual, y respecto al 2015 (2,9%), la caída alcanzó 1,2 puntos porcentuales.

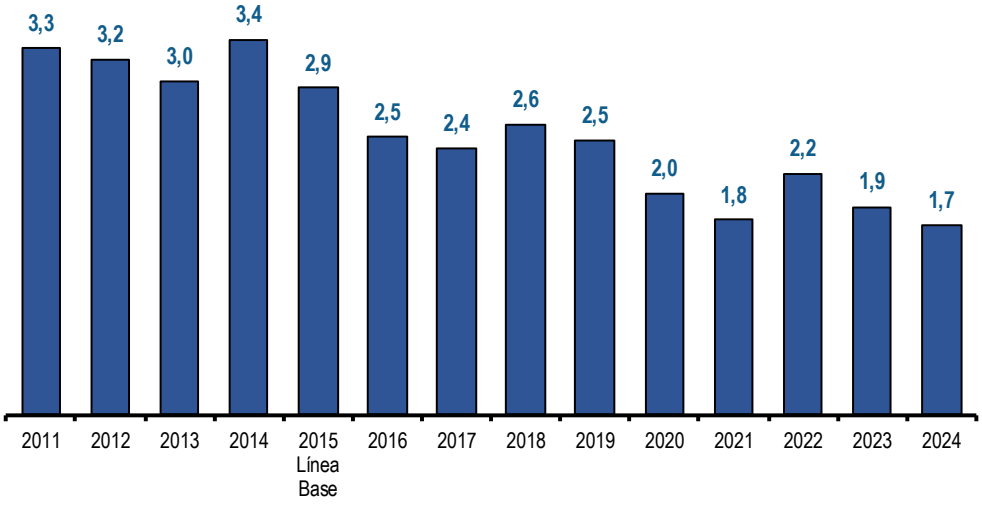

Nota: En el año 2020, debido a la pandemia del COVID 19, se realizaron adecuaciones para cumplir con la muestra generada, por lo tanto, se implementó las entrevistas vía telefónica, retornando paulatinamente a las entrevistas presenciales. En el gráfico son resultados obtenidos de la entrevista presencial.
Fuente: Instituto Nacional de Estadística e Informática - Encuesta Demográfica y de Salud (ENDES).

16.1.4 Perú: Proporción de la población de 15 y más años de edad que se siente segura al caminar de noche en su zona o barrio en el área urbana, según sexo

(Porcentaje)

En el año 2024, el 43,4% de la población urbana nacional de 15 y más años de edad manifestó sentirse segura al caminar sola o solo de noche en su zona o barrio, lo que representa una mejora en la percepción de seguridad respecto al año 2023 (42,4%), con un incremento de 1,0 punto porcentual.

Durante el periodo de análisis, se observa que la percepción de seguridad es consistentemente mayor entre los hombres que entre las mujeres. Sin embargo, en 2024 se registró una disminución de 1,4 puntos porcentuales en la percepción de seguridad entre los hombres, dándose una leve contracción en este grupo poblacional.

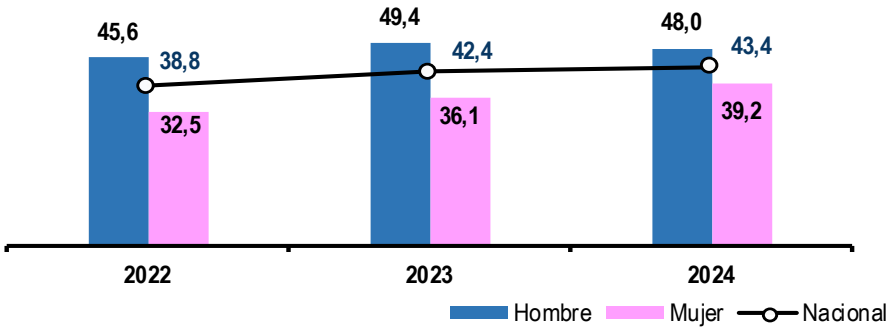

Nota: A partir del año 2022 se ajusta el indicador según la metodología internacional por el cambio de formulación de la pregunta en la encuesta.
Fuente: Instituto Nacional de Estadística e Informática - Encuesta Nacional de Programas Presupuestales (ENAPRES).

16.1.4.a Perú: Proporción de la población urbana de 15 a más años de edad que se siente segura al caminar de noche solo en su zona o barrio, según departamento

(Porcentaje)

En el año 2024, los departamentos de San Martín (76,9%), Amazonas (74,4%), Áncash (68,6%) y Huancavelica (66,9%) registraron los mayores niveles de población urbana de 15 y más años que manifestó sentirse segura al caminar sola o solo de noche en su zona o barrio.

En contraste, los departamentos de Madre de Dios (25,6%) y Puno (23,3%) presentaron los niveles más bajos de percepción de seguridad, evidenciando una mayor sensación de inseguridad entre sus habitantes.

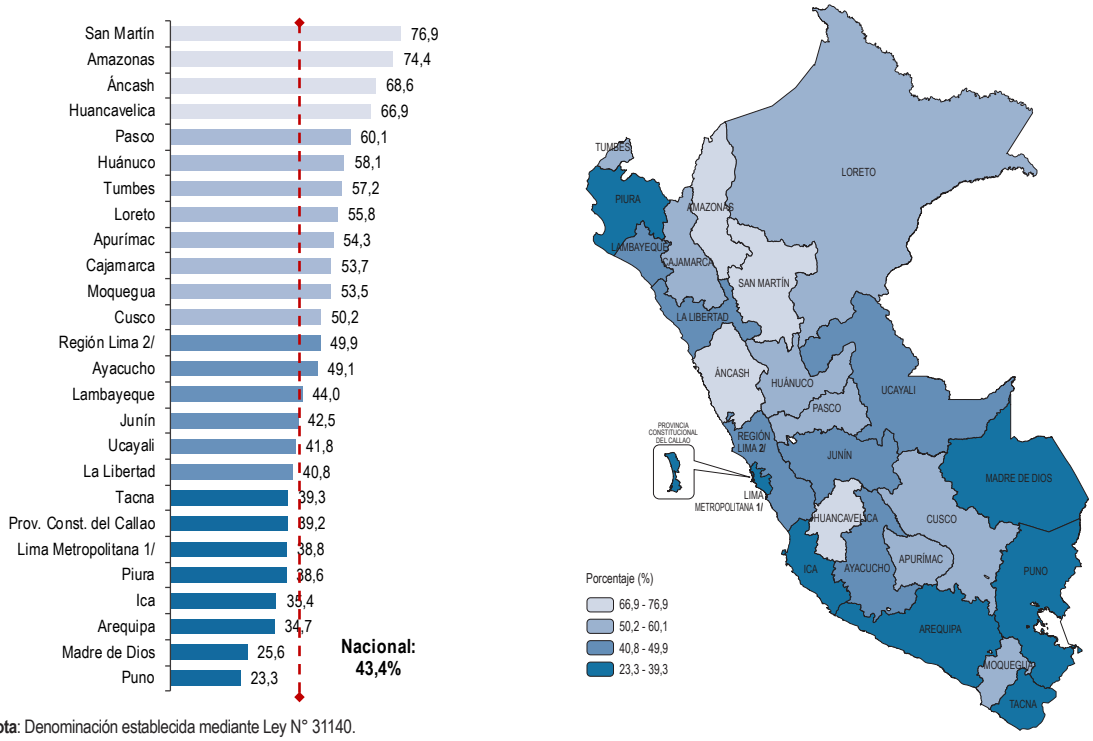

Nota: Denominación establecida mediante Ley N° 31140.
1/ Lima Metropolitana y comprende los 43 distritos.
2/ Región Lima, comprende las provincias de Barranca, Cajatambo, Canta, Cañete, Huaral, Huarochirí, Huaura, Oyón y Yauyos.
Fuente: Instituto Nacional de Estadística e Informática - Encuesta Nacional de Programas Presupuestales (ENAPRES), 2023.

Meta 16.2: Poner fin al maltrato, la explotación, la trata y todas las formas de violencia y tortura contra los niños.

16.2.1 Perú: Proporción de niños, niñas y adolescentes de 9 a 17 años de edad que han sufrido violencia física o psicológica en los últimos 12 meses por parte de las personas con las que vive, según ámbito geográfico

(Porcentaje)

En el año 2024, el 34,0% de los niños, niñas y adolescentes de 9 a 17 años fueron víctimas de violencia física o psicológica en los últimos doce meses, a nivel nacional. Este valor representa una reducción superior a 5 puntos porcentuales en comparación con los años 2019 y 2015, lo que evidencia una tendencia sostenida a la disminución de la violencia hacia esta población.

Según el área de residencia, la incidencia de violencia fue mayor en el área urbana (35,4%) que en el área rural (29,0%), lo que pone de manifiesto una brecha persistente asociada al entorno geográfico.

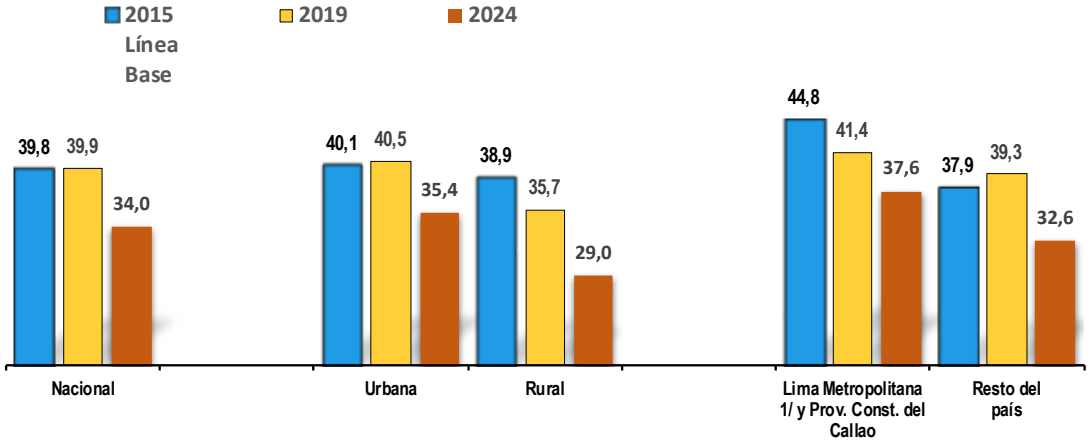

Nota 1: Se considera violencia física a los actos de golpear, morder, dar patadas, abofetear, empujar, apalear, ahogar, agredir con diversos objetos o armas.
Nota 2: Se considera violencia psicológica a los insultos, humillaciones, amenazas, encierro, abandono y aislamiento.
1/ Denominación establecida mediante Ley N° 31140, las publicaciones estadísticas referidas a la Provincia de Lima se denominarán en adelante, Lima Metropolitana y comprende los 43 distritos.
Fuente: Instituto Nacional de Estadística e Informática - Encuesta Nacional sobre Relaciones Sociales (ENARES).

16.2.1.a Perú: Proporción de niños, niñas y adolescentes de 9 a 17 años de edad que han sufrido violencia física o psicológica en los últimos 12 meses por parte de las personas con las que vive, por sexo, grupo de edad y tipo de violencia

(Porcentaje)

En el año 2024, según grupo de edad, los adolescentes de 12 a 17 años (33,5%) registraron una menor proporción de violencia física o psicológica en comparación con los niños y niñas de 9 a 11 años (34,7%). Por tipo de violencia, la violencia psicológica (26,8%) presentó una mayor incidencia que la violencia física (18,9%). Asimismo, las mujeres (37,6%) fueron más afectadas por la violencia física o psicológica que los hombres (30,2%), evidenciando una brecha de 7,4 puntos porcentuales en perjuicio de las mujeres.

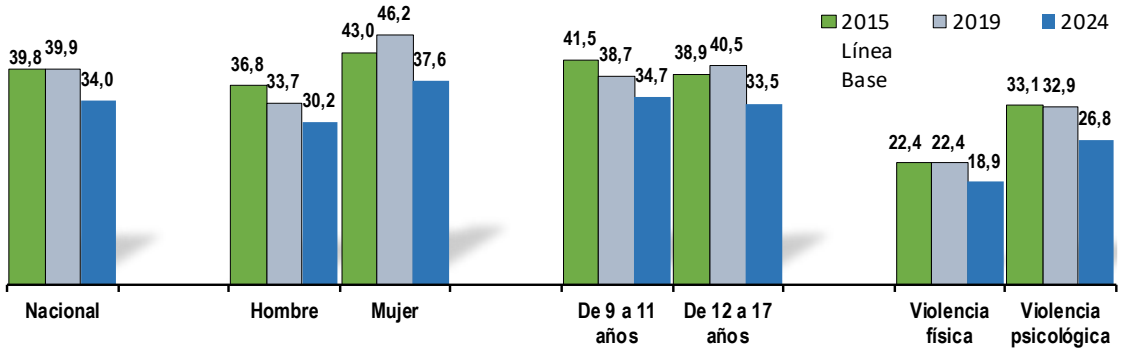

Nota 1: Se considera violencia física a los actos de golpear, morder, dar patadas, abofetear, empujar, apalear, ahogar, agredir con diversos objetos o armas.
Nota 2: Se considera violencia psicológica a los insultos, humillaciones, amenazas, encierro, abandono y aislamiento.
Fuente: Instituto Nacional de Estadística e Informática - Encuesta Nacional sobre Relaciones Sociales (ENARES).

16.2.2. Perú: Tasa de denuncias de trata de personas registradas por la Policía Nacional del Perú

(Por cada 100 000 habitantes y denuncias)

En el año 2024, se registraron 669 denuncias por trata de personas, lo que equivale a una tasa de 1,9 por cada 100 000 habitantes. Esta cifra se ubicó por encima de los resultados de los años 2015, 2019 y 2023, lo que representa un incremento de 193, 160 y 86 denuncias, respectivamente.

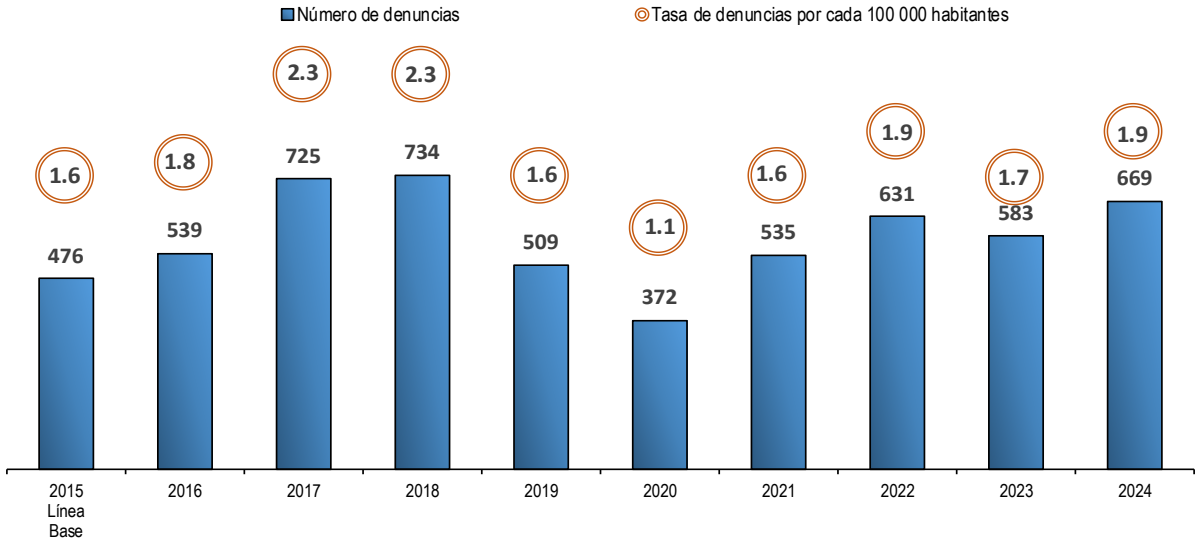

Fuente: Ministerio del Interior (MININTER) - Oficina de Planeamiento y Estadística.

Según sexo de la víctima

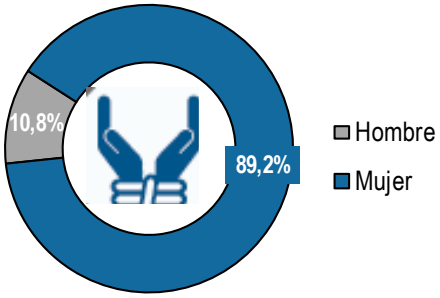

El 89,2% de las víctimas de trata de personas fueron mujeres y niñas (597) en el año 2024.

Fuente: Ministerio del Interior (MININTER)- Oficina de Planeamiento y Estadística.

Según tipo de explotación

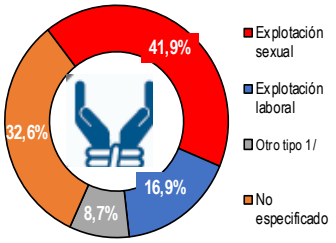

El 41,9% de las denuncias de trata de personas es por explotación sexual (280) en el año 2024.

Fuente: Ministerio del Interior (MININTER)- Oficina de Planeamiento y Estadística.

Según modalidad de captación

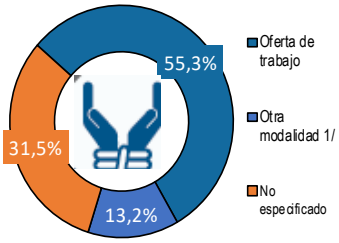

El 55,3% de las denuncias de trata de personas fue por modalidad de captación de trabajo (370) en el año 2024.

Fuente: Ministerio del Interior (MININTER)- Oficina de Planeamiento y Estadística.

16.2.3 Perú: Proporción de mujeres de 18 a más años de edad que alguna vez han sido víctimas de violencia sexual, según situación de violencia sexual

(Porcentaje)

La violencia sexual contra mujeres mayores de 18 años persiste como un desafío crucial para el avance del ODS 16 en Perú. En el año 2024, el 27,4% de las mujeres de 18 y más años de edad a nivel nacional declaró haber sido víctima de violencia sexual en algún momento de su vida. Esta cifra muestra una tendencia al incremento preocupante: se registró un aumento de 3,0 puntos porcentuales respecto al año 2015 (año base de los ODS), y un incremento aún mayor de 4,0 puntos porcentuales con relación al año 2019 (periodo prepandemia).

Este problema social afecta de manera significativa a diversos grupos poblacionales. El análisis por estado civil revela que la mayor proporción de mujeres afectadas corresponde al grupo de mujeres solteras, dado que 27,4% de ellas ha sido víctima de violencia sexual.

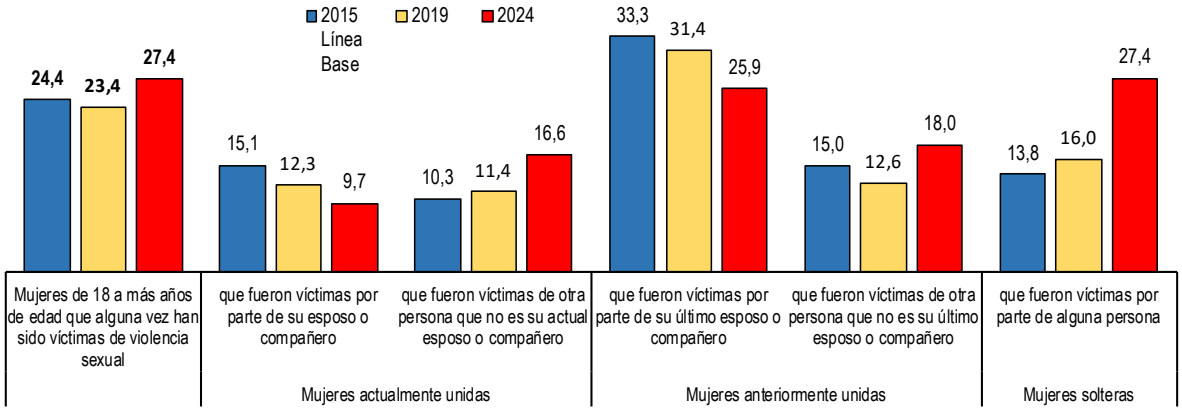

* Para el año 2024 se incluyen otras situaciones que no se evaluaron anteriormente

Nota: Se considera violencia sexual a obligar a tener relaciones sexuales usando la fuerza física o el chantaje, obligar a realizar prácticas que desaprueba, dentro de la relación sexual; ser objeto de tocamientos en contra de su voluntad, entre otros.

Fuente: Instituto Nacional de Estadística e Informática - Encuesta Nacional sobre Relaciones Sociales (ENARES).

Meta 16.3: Promover el estado de derecho en los planos nacional e internacional y garantizar la igualdad de acceso a la justicia para todos.

16.3.1 Perú: Proporción de la población de 15 a más años de edad del área urbana víctima de algún hecho delictivo que realizó la denuncia

(Porcentaje)

En el área urbana, la proporción de la población de 15 años y más que denunció haber sido víctima de algún hecho delictivo alcanzó el 16,1% en el año 2024. Este porcentaje representa un ligero incremento de 0,5 punto porcentual respecto al año 2023 (15,6%) y es 2,1 puntos porcentuales superior al registrado en el año base 2015. Sin embargo, la tasa de denuncia en 2024 se mantuvo ligeramente por debajo en 0,6 punto porcentual en comparación con el nivel prepandemia de 2019 (16,7%).

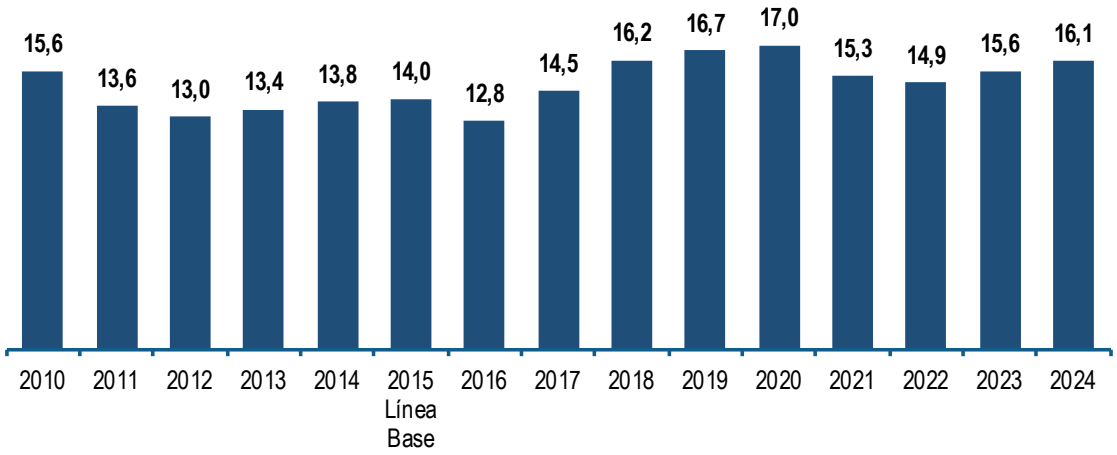

Nota: Se considera como denuncia toda aquella que el informante asegura que realizó en alguna Comisaría (PNP), Ministerio Público/Fiscalía o ante alguna otra autoridad facultada para ello.
Fuente: Instituto Nacional de Estadística e Informática - Encuesta Nacional de Programas Presupuestales (ENAPRES).

16.3.2 Perú: Proporción de detenidos que no han sido condenados en el conjunto de la población reclusa total

(Porcentaje)

Al cierre del año 2024, el 37,9% de las personas detenidas a nivel nacional se encontraba sin haber recibido sentencia, un indicador crítico de la eficiencia del sistema de justicia. Esta proporción refleja un incremento en la demora de los procesos judiciales en el corto plazo: aumentó 0,9 punto porcentual respecto al 2023, y 1,4 puntos porcentuales en comparación con el año prepandemia 2019. No obstante, al analizar la tendencia a largo plazo desde el inicio de los ODS, el indicador de 2024 muestra una mejora sustancial, dado que significó una reducción de 13,2 puntos porcentuales respecto al año base 2015.

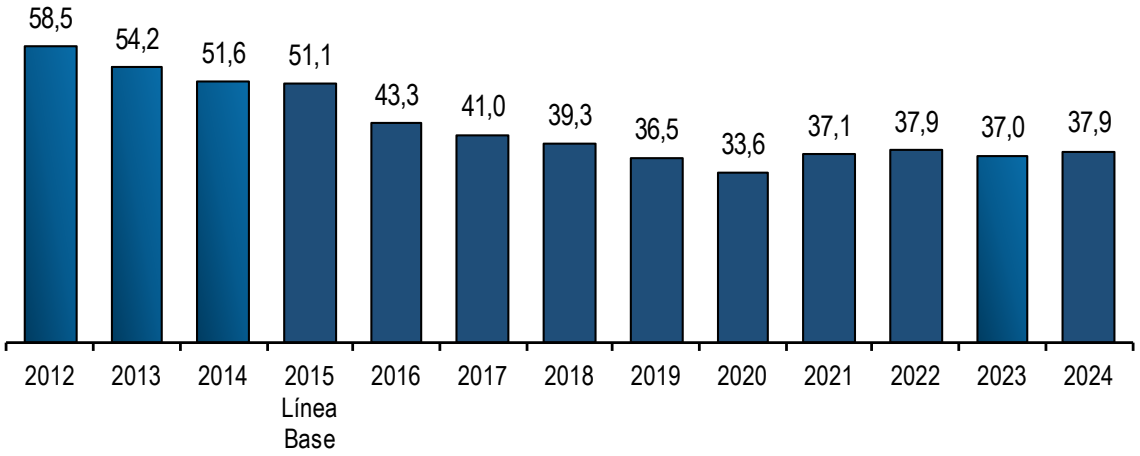

Fuente: Instituto Nacional Penitenciario (INPE) - Unidad de Estadística.
Elaboración: Instituto Nacional de Estadistica e Informática.

16.3.2.a Perú: Proporción de detenidos que no han sido condenados en el conjunto de la población reclusa total, según departamento

(Porcentaje)

En el año 2024, la proporción de población penitenciaria sin sentencia presentó una marcada disparidad a nivel departamental.

La mayor incidencia de reclusos sin sentencia se concentró en el departamento de Madre de Dios, alcanzando 58,2% de su población penitenciaria en esta situación, seguido por Piura con el 55,0%. Estos valores reflejan los desafíos más críticos en la celeridad de los procesos judiciales en estas jurisdicciones.

En contraste, los departamentos de Junín y Moquegua registraron las proporciones más bajas de reclusos sin sentencias, con porcentajes inferiores al 20,0%, lo que sugiere una mayor eficiencia en sus sistemas judiciales para resolver la situación legal de los detenidos.

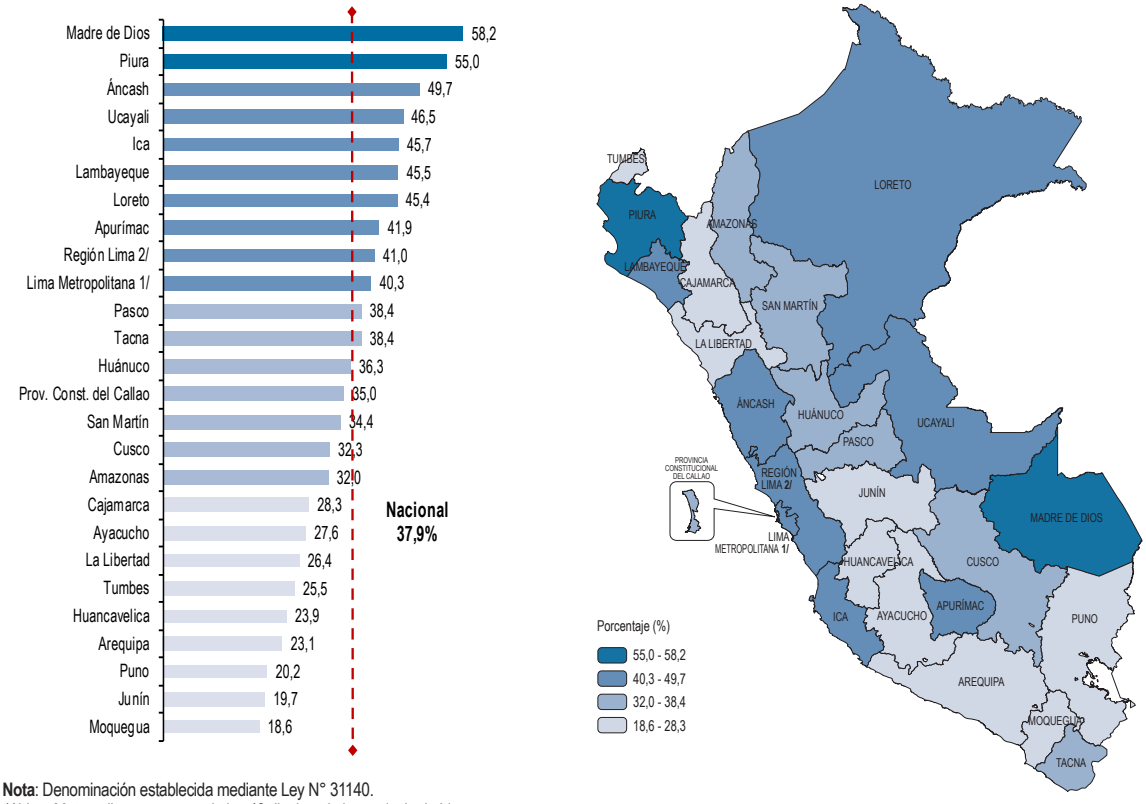

Nota: Denominación establecida mediante Ley N° 31140.
1/ Lima Metropolitana, comprende los 43 distritos de la provincia de Lima.
2/ Región Lima, comprende las provincias de Barranca, Cajatambo, Canta, Cañete, Huaral, Huarochirí, Huaura,
Fuente: Instituto Nacional Penitenciario (INPE) - Unidad de Estadística, 2024.
Elaboración: Instituto Nacional de Estadística e Informática.

16.3.2.b Perú: Proporción de la población carcelaria, según situación jurídica

(Porcentaje de la población carcelaria total)

En el año 2024, la población penitenciaria nacional se distribuyó en 62,1% de reclusos sentenciados y 37,9% de reclusos no sentenciados. Este último porcentaje evidencia que más de la tercera parte de la población privada de libertad en el país se encuentra sin una resolución judicial firme. Analizando la tendencia a largo plazo, el porcentaje de la población carcelaria sentenciada ha experimentado un incremento de 13,2 puntos porcentuales entre el año 2015 (año base de los ODS) y el 2024, lo que sugiere una mejora estructural en la resolución de los procesos judiciales a lo largo de la última década.

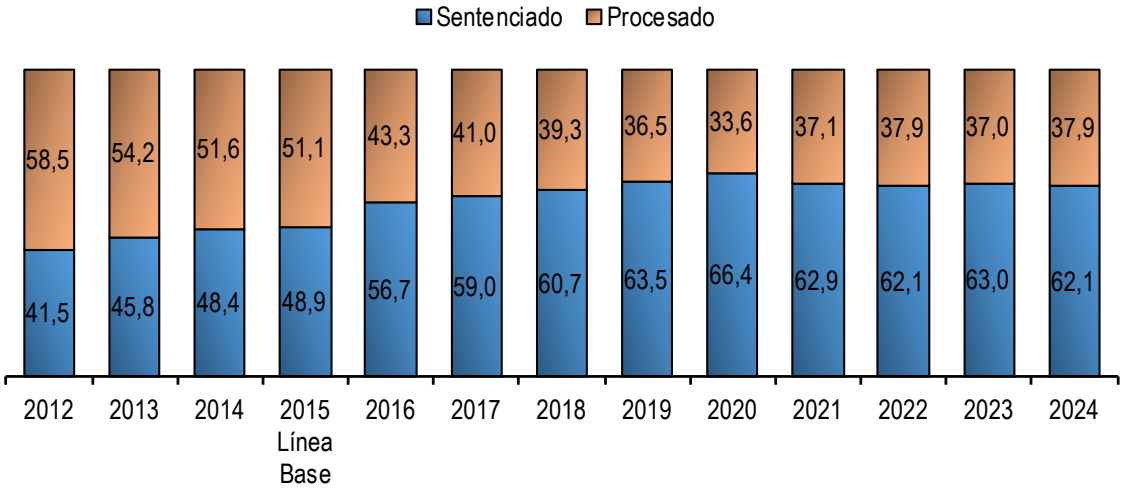

Fuente: Instituto Nacional Penitenciario (INPE) - Unidad de Estadística.
Elaboración: Instituto Nacional de Estadística e Informática.

16.3.2.c Perú: Tasa de hacinamiento, capacidad de albergue y población penitenciaria

(Tasa y personas)

La sobrepoblación carcelaria se define como el alojamiento de personas privadas de libertad por encima de la capacidad funcional, declarada o constatada, de un establecimiento penitenciario. En el Perú, este indicador ha alcanzado niveles críticos, superando más del doble de su capacidad durante los últimos años, lo que representa un serio desafío para la dignidad humana y el ODS 16.

En el año 2024, la sobrepoblación carcelaria alcanzó un 138% de la capacidad de albergue. La población penitenciaria total fue de 99 448 personas, mientras que la capacidad instalada de los 68 establecimientos penitenciarios del país fue de 41 764 plazas. Esto se traduce en un déficit de 57 684 reclusos sin cupo formal en el sistema penitenciario, evidenciando un grave estado de hacinamiento.

A pesar de los esfuerzos, el incremento en la infraestructura no logra compensar el crecimiento de la población penal. La capacidad de albergue del sistema penitenciario aumentó en un 26,6% al comparar el año 2024 con la línea base de 2015. Sin embargo, este crecimiento estructural no ha sido suficiente para abastecer la demanda, dada la constante y acelerada alza en la población penitenciaria. En el corto plazo, la capacidad carcelaria también mostró un ligero incremento de 1,8% respecto al año 2023.

La **tasa de hacinamiento al año 2024 fue del 118%** según el Comité Europeo para los Problemas Criminales.

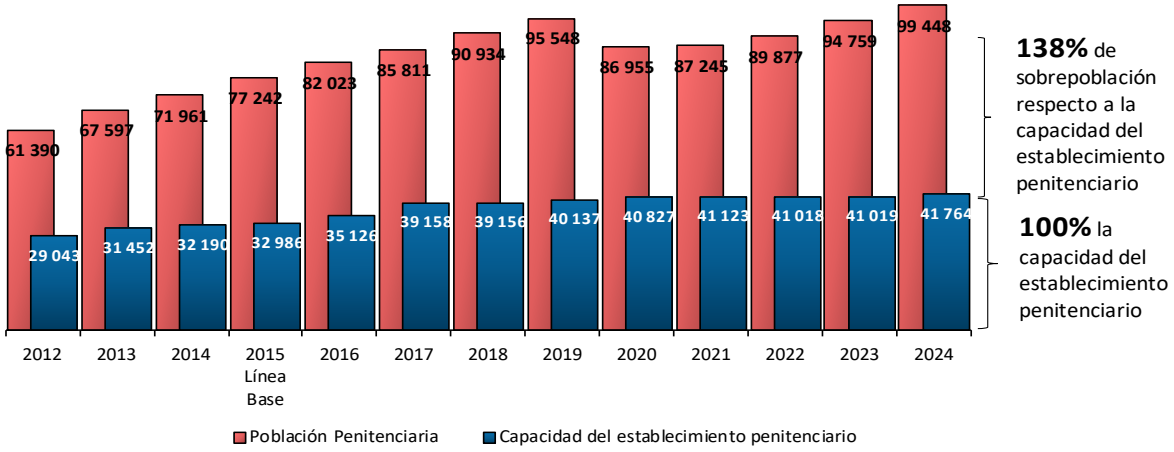

Nota: Tasa de hacinamiento está definido como la sobrepoblación que excede más o igual al 20% de la capacidad del establecimiento penitenciario según el Comité Europeo para los Problemas Criminales, también lo denominan como sobrepoblación crítica.
Fuente: Instituto Nacional Penitenciario (INPE)- Oficina General de Infraestructura.
Elaboración: Instituto Nacional Penitenciario (INPE) - Informe Estadístico.

16.3.3 Perú: Proporción de jefe de hogares que expresaron que algún miembro de su hogar en los últimos 12 meses presentó problemas de justicia

(Porcentaje)

En el año 2024, el 72,8% de los jefes de hogar a nivel nacional indicó que algún miembro de su hogar acudió a una autoridad por problemas de justicia durante el último año, lo que refleja la demanda ciudadana de mecanismos de resolución legal. Este porcentaje denota un aumento de 5,3 puntos porcentuales respecto al año anterior (2023), sugiriendo una recuperación en la interacción con el sistema de justicia. No obstante, al compararlo con el año 2019 (periodo prepandemia), se observa una caída de 4,4 puntos porcentuales, lo que indica que el acceso aún no recupera los niveles previos. Respecto al área de residencia, la población urbana (73,5%) presentó una mayor proporción de problemas de justicia atendidos por una autoridad, superando a la población rural (69,1%).

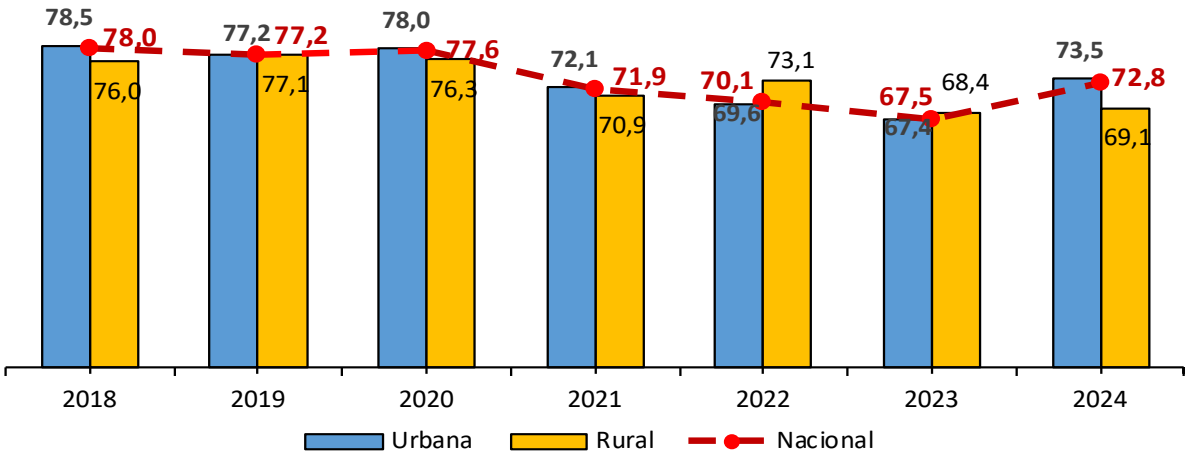

Nota 1: Se refiere a la autoridad de justicia a un líder de la comunidad, conciliación o arbitraje, Defensoría del Pueblo, municipalidad distrital, Subprefecto, Teniente Gobernador, Poder Judicial, Juez de paz, Ministerio Público, Policía Nacional del Perú, Ministerio de Justicia y Derechos Humanos, justicia indígena y otros.
Nota 2: Se refiere al desacuerdo o conflicto a pensión de alimentos, tenencia de menor o patria potestad, el régimen de visitas, desalojo, indemnización, división y partición de bienes, violencia familiar, robo, hurto, violación sexual y otros.
Fuente: Instituto Nacional de Estadística e Informática - Encuesta Nacional de Hogares (ENAHO).

Meta 16.4: De aquí a 2030, reducir significativamente las corrientes financieras y de armas ilícitas, fortalecer la recuperación y devolución de los activos robados y luchar contra todas las formas de delincuencia organizada.

16.4.2 Perú: Almacenamiento y custodia de armas de fuego que han sido incautadas, decomisadas, halladas o entregadas por parte de la autoridad policial cuyo contexto ilícito haya sido determinado por la autoridad jurisdiccional competente

(Casos registrados)

El indicador de armas en almacenamiento y custodia por las autoridades registró un importante crecimiento del 44,9% en el año 2024 respecto al año anterior, al incrementarse de 6 890 a 9 986 unidades.

Este notable aumento fue impulsado principalmente por el subindicador de armas entregadas, el cual evidenció la mayor alza relativa con un 134,4%, pasando de 2 393 en 2023 a 5 610 en 2024. En contraste, la cantidad de armas encontradas mostró una reducción del 27,7% en el mismo periodo de comparación.

Al analizar la tendencia histórica, si bien la serie es notablemente irregular, el volumen total de armas en custodia en 2024 muestra un incremento significativo del 55,6% en relación con el año prepandemia (2019). No obstante, al compararse con el año 2018, se registra una reducción del 40,7%, lo que subraya la alta fluctuación y la complejidad en la gestión de este indicador.

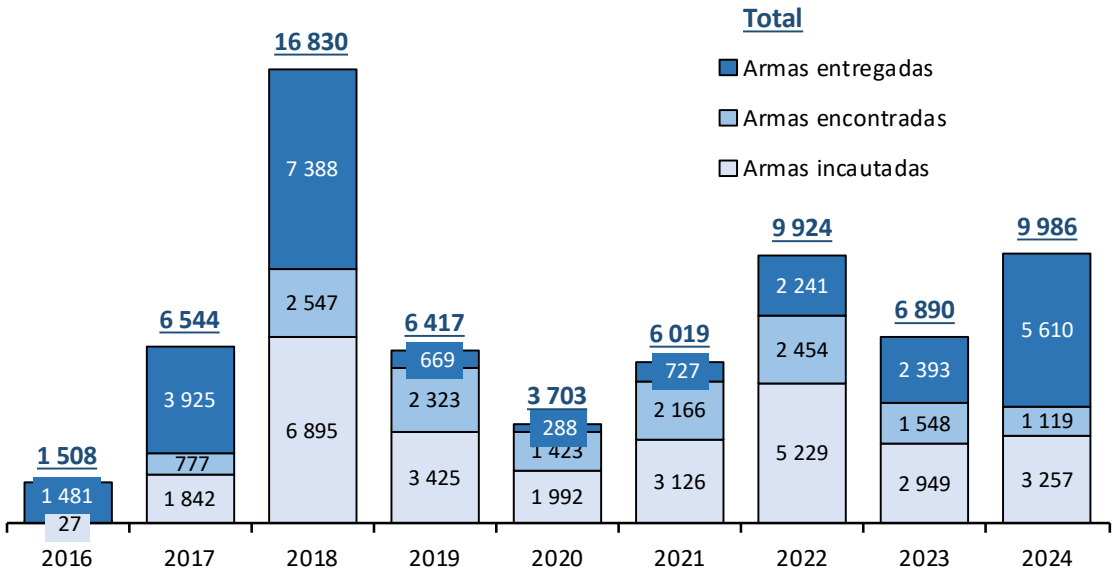

Nota: En el año 2018, se realizó una campaña de "Regulariza Tu Arma", con el objetivo de dar facilidades a los usuarios con licencia cancelada puedan actualizar los datos del propietario y del arma de fuego; o depositar sus armas de manera voluntaria para culminar sus trámites. A partir del mes de julio se realizó las acciones de decomiso masivo a las armas de fuego que no estaban regularizadas, por lo tanto, la cifra aumentó.
Fuente: Superintendencia Nacional de Control de Servicios de Seguridad, Armas, Municiones y Explosivos de Uso Civil (SUCAMEC).

Meta 16.5: Reducir considerablemente la corrupción y el soborno en todas sus formas.

16.5.1 Perú: Proporción de hogares que han tenido al menos un contacto con un funcionario público y que han pagado un soborno, según área de residencia
(Porcentaje)

En el año 2024, el 2,5% de los hogares a nivel nacional reportó haber tenido, al menos, un contacto en el cual sobornaron a un funcionario público o se les solicitó un soborno. Este indicador de la percepción de corrupción muestra una clara diferencia por área de residencia, siendo la prevalencia en el área urbana (2,8%) casi el doble que en el área rural (1,5%). En términos de tendencia, la proporción de hogares afectados ha continuado la senda de la reducción, registrando una caída de 0,2 punto porcentual respecto al 2023, una disminución de 0,5 punto porcentual en comparación con el año prepandemia (2019), y una reducción de 0,3 punto porcentual frente al año base de los ODS (2015).

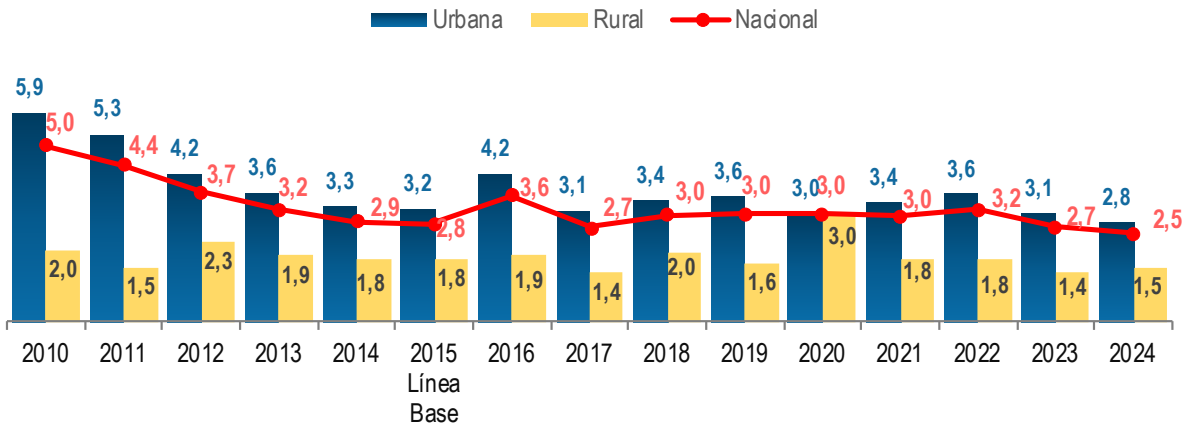

Nota 1: Incluye regalos, propinas, sobornos o coimas.
Nota 2: En los años 2010 – 2011, el indicador calculado es la proporción de personas que han tenido por lo menos un contacto con un funcionario público y que pagaron un soborno a un funcionario público, o tuvieron la experiencia de que un funcionario público les pidiera que lo pagaran; a partir del año 2012 esta pregunta pasó al módulo de Percepción del Hogar, es decir, se formula al jefe de hogar o cónyuge.
Fuente: Instituto Nacional de Estadística e Informática - Encuesta Nacional de Hogares (ENAHO).

Meta 16.6: Crear a todos los niveles instituciones eficaces y transparentes que rindan cuentas.

16.6.1 Perú: Gastos primarios del gobierno como proporción del presupuesto aprobado original
(Porcentaje)

En el año 2024, el gasto primario del gobierno alcanzó el 100% del presupuesto aprobado originalmente, sin registrar desviación. Este resultado refleja una mejora significativa en el control fiscal respecto al año anterior, cuando el gasto superó en 5,6% al monto aprobado. Este indicador mide el grado en que los gastos agregados del presupuesto se ajustan al monto originalmente aprobado, según lo establecido en la documentación presupuestaria del gobierno y en los reportes fiscales.

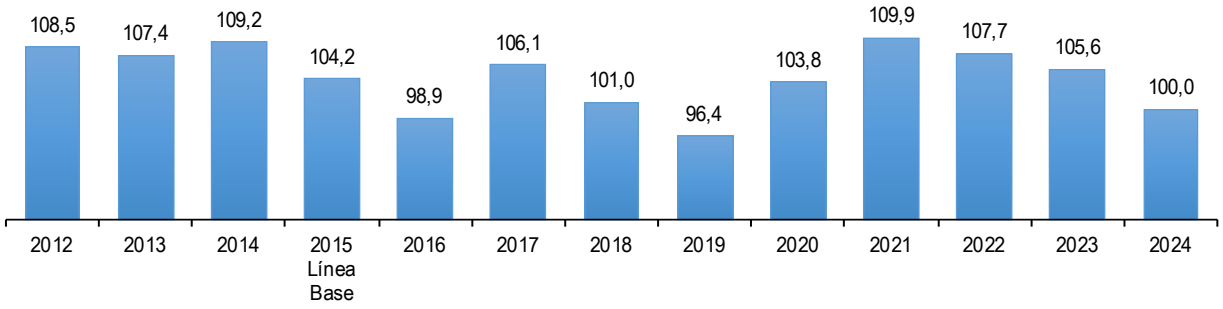

Fuente: Ministerio de Economía y Finanzas (MEF).
Elaboración: Instituto Nacional de Estadística e Informática.

16.6.2 Perú: Proporción de la población que siente confianza en las instituciones, según institución pública
(Porcentaje)

En el año 2024, la evaluación de la satisfacción de la población con su última experiencia en el uso de servicios públicos y contacto con instituciones mostró que las entidades con el mejor desempeño fueron la Policía Nacional del Perú (PNP), destacando con la mayor proporción de satisfacción (17,6%), seguida por la Municipalidad Provincial (13,8%) y el Poder Judicial (11,7%), manteniendo históricamente los niveles más altos. Por el contrario, el Congreso de la República y los partidos políticos se situaron en el extremo con los porcentajes de satisfacción más bajos, los cuales se han mantenido inferiores al 5,0%.

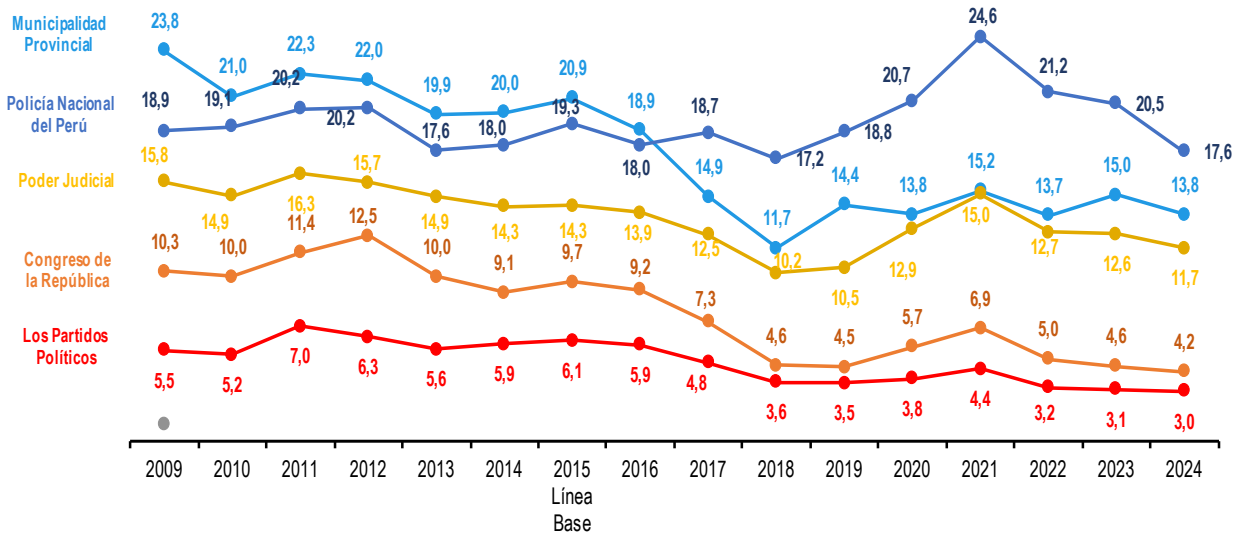

Nota: El nivel de confianza incluye suficiente y bastante.
Fuente: Instituto Nacional de Estadística e Informática - Encuesta Nacional de Hogares (ENAHO), 2024.

Meta 16.7: Garantizar la adopción en todos los niveles de decisiones inclusivas, participativas y representativas que respondan a las necesidades.

16.7.1.a Perú: Proporción de plazas en el poder legislativo por período congresal, en comparación con la distribución nacional de mujeres y hombres

(Cantidad, porcentaje y ratio)

El indicador evalúa la representación proporcional de mujeres y hombres en el Congreso de la República en comparación con su distribución en la población nacional, considerando que se trata de cargos clave para la toma de decisiones en el poder legislativo. De acuerdo con la metodología del Marco Mundial de los Indicadores de los ODS, el valor de la ratio puede interpretarse de la siguiente manera:

- 0 indica ausencia de representación;
- menos de 1, representación insuficiente;
- 1, representación igualitaria; y
- mayor a 1, representación excesiva.

Durante el periodo congresal 2011–2016, los escaños parlamentarios estuvieron ocupados por 28 mujeres y 102 hombres. Según la clasificación de la ONU, ello reflejó una representación insuficiente de las mujeres (ratio 0,4) y una representación excesiva de los hombres (ratio 1,6). Diez años después, las mujeres ocupan 52 escaños parlamentarios, incrementando la ratio a 0,7, lo que evidencia un avance hacia la paridad.

El objetivo de los ODS es alcanzar una representación igualitaria (ratio 1,0) entre mujeres y hombres en los espacios de decisión política, promoviendo una toma de decisiones legislativas más inclusiva, basada en la diversidad de conocimientos, experiencias y perspectivas de ambos géneros.

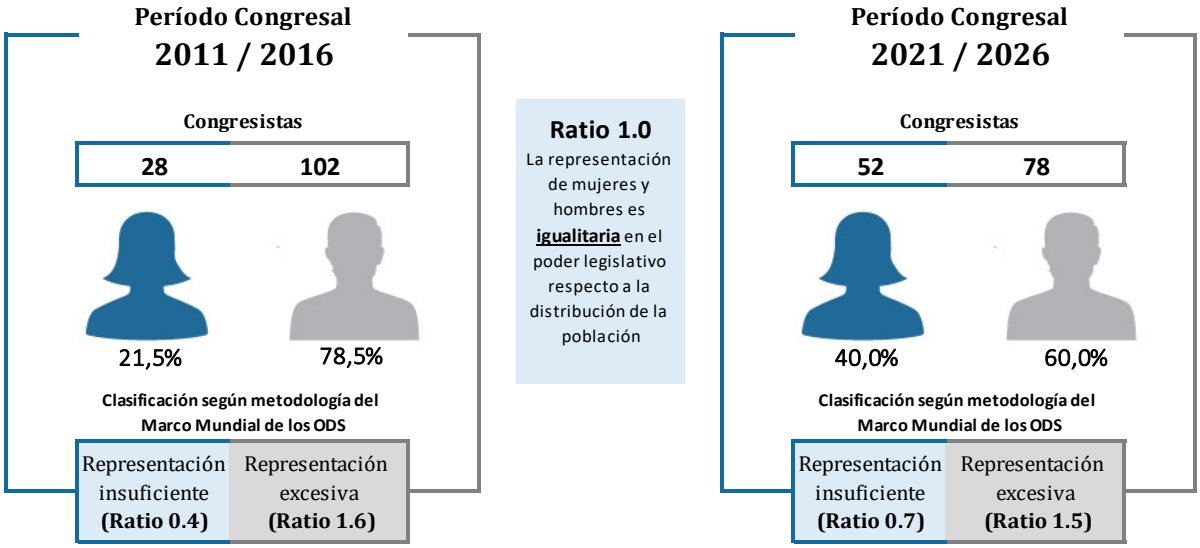

Nota: La metodología que brinda El Programa de las Naciones Unidas para el Desarrollo (PNUD), clasifica al ratio normalizado (porcentaje de mujeres/hombres parlamentarias/os entre distribución nacional) en los valores: 0 significa no hay representación de mujeres respecto a la distribución nacional, entre 0 y 1 significa una representación insuficiente, 1 significa una representación igual, y mayor a 1 significa una representación excesiva.

Fuentes: Oficina Nacional de Procesos Electorales (ONPE) - Gerencia de Sistemas e Informática Electoral.
Instituto Nacional de Estadística e Informática - Publicación "Perú: Estimaciones y Proyecciones de Población Departamental por Años Calendario y Edad Simple 1995 - 2030 - Boletín Especial N 25".

Elaboración: Instituto Nacional de Estadística e Informática.

16.7.1.c Perú: Proporción de plazas en el Poder Judicial, en comparación con la distribución nacional de mujeres y hombres

(Cantidad, porcentaje y ratio)

El indicador mide la representación proporcional de mujeres y hombres en puestos clave de toma de decisiones del Poder Judicial del Perú, específicamente en el Consejo Ejecutivo del Poder Judicial, la Oficina de Control de la Magistratura (OCMA), y entre las juezas y jueces titulares y provisionales, tanto a nivel superior como provincial, según su especialidad.

En general, la participación de las mujeres en los espacios de decisión dentro del sistema de justicia sigue siendo limitada. En el año 2024, se registraron 9 juezas y 26 jueces en las Cortes Superiores. De acuerdo con la metodología de la ONU, esto refleja una representación insuficiente de las mujeres (ratio 0,3) y una representación excesiva de los hombres (ratio 2,9).

Asimismo, en el Consejo Ejecutivo del Poder Judicial, órgano de dirección y gestión de dicho poder del Estado, la composición fue de 20,0% de mujeres (1 jueza) y 80,0% de hombres (4 jueces), lo que equivale a una ratio de 0,3 para las mujeres y 4,0 para los hombres, respectivamente.

Uno de los objetivos del indicador es promover una mayor equidad de género en la toma de decisiones judiciales, de modo que las políticas, resoluciones y procesos internos sean más inclusivos y sensibles a las experiencias y preocupaciones de diversos grupos sociales, especialmente en casos relacionados con discriminación y acoso sexual, fortaleciendo así la legitimidad y la capacidad de respuesta del sistema judicial frente a estas problemáticas.

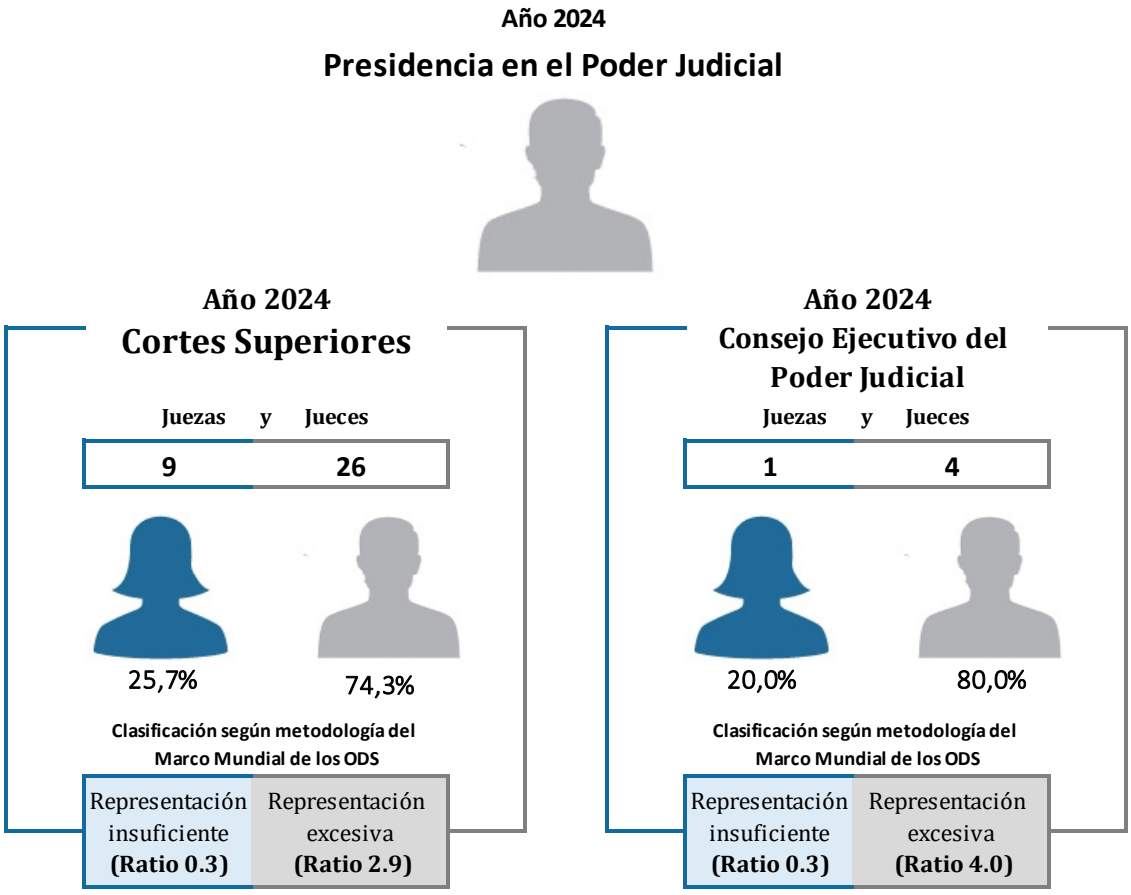

Nota: La metodología que brinda el Programa de las Naciones Unidas para el Desarrollo (PNUD) clasifica a la ratio normalizado (porcentaje de mujeres/hombres juezas/ces entre distribución nacional) en los valores: 0 significa no hay representación de mujeres respecto a la distribución nacional, entre 0 y 1 significa una representación insuficiente, 1 significa una representación igual, y mayor a 1 significa una representación excesiva.

Fuentes: Poder Judicial del Perú - Gerencia de Recursos Humanos y Bienestar.
Instituto Nacional de Estadística e Informática - Publicación "Perú: Estimaciones y Proyecciones de Población Departamental por Años Calendario y Edad Simple 1995 - 2030 - Boletín Especial N 25".

Elaboración: Instituto Nacional de Estadística e Informática.

16.7.1.c.1 Perú: Juezas y jueces titulares y provinciales por sexo, según nivel

(Cantidad, porcentaje y ratio)

Para el año 2024, el número de juezas y jueces titulares y provinciales, en los diferentes niveles de cortes presentaron una representación insuficiente para las mujeres, sobre todo, en la corte suprema y la corte superior y una representación excesiva para los hombres.

Nacional	2024									
	Cantidad			Porcentaje			Ratio		Clasificación según metodología del Marco de indicadores ODS	
	Total	Mujer	Hombre	Total	Mujer	Hombre	Mujer	Hombre	Mujer	Hombre
Supremo	**61**	17	44	**100**	27,9	72,1	0,4	2,6	Representación insuficiente	Representación excesiva
Superior	**816**	273	543	**100**	33,5	66,5	0,5	2,0	Representación insuficiente	Representación excesiva
Especializado o Mixto	**2182**	973	1209	**100**	44,6	55,4	0,8	1,2	Representación insuficiente	Representación excesiva
Paz Letrado	**656**	348	308	**100**	53,0	47,0	1,1	0,9	Representación excesiva	Representación insuficiente

Nota: La metodología que brinda el Programa de las Naciones Unidas para el Desarrollo (PNUD) clasifica a la ratio normalizado (porcentaje de mujeres/hombres juezas/ces entre distribución nacional) en los valores: 0 significa no hay representación de mujeres respecto a la distribución nacional, entre 0 y 1 significa una representación insuficiente, 1 significa una representación igual, y mayor a 1 significa una representación excesiva.

Fuentes: **Poder Judicial del Perú - Gerencia de Recursos Humanos y Bienestar.**
Instituto Nacional de Estadística e Informática - Publicación "Perú: Estimaciones y Proyecciones de Población Departamental por Años Calendario y Edad Simple 1995 - 2030 - Boletín Especial N 25".

Elaboración: Instituto Nacional de Estadística e Informática.

Meta 16.9: De aquí a 2030, proporcionar acceso a una identidad jurídica para todos, en particular mediante el registro de nacimientos.

16.9.1 Perú: Proporción de la población menor de 5 años de edad con DNI

(Porcentaje)

Desde el año 2023, el seguimiento del indicador ODS 16.9.1 —relacionado con la identidad jurídica para todas las personas— se realiza con una nueva fuente de información, lo que ha implicado la actualización de la serie estadística. Hasta el año 2022, dicho indicador se calculaba a partir de la Encuesta Nacional de Programas Presupuestales (ENAPRES); sin embargo, debido a la exclusión de la pregunta del cuestionario que permitía su estimación según la metodología de los ODS, se consideró pertinente emplear la Encuesta Nacional de Hogares (ENAHO), que recoge información sobre la tenencia del Documento Nacional de Identidad (DNI) en niñas y niños menores de 5 años.

En el año 2024, el 97,3% de las niñas y niños menores de 5 años contaban con DNI, cifra que representa un incremento de 0,7 punto porcentual respecto a 2023, de 3,6 puntos porcentuales en comparación con 2015 (año base de los ODS) y 0,4 punto porcentual con relación al año 2019.

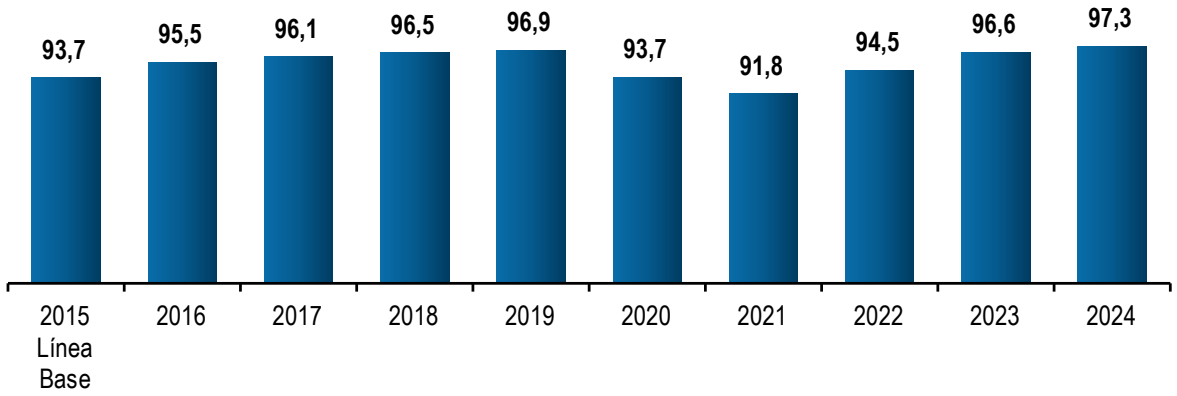

Fuente: Instituto Nacional de Estadística e Informática - Encuesta Nacional de Hogares (ENAHO).

16.9.1.a Perú: Proporción de la población menor de 5 años de edad con DNI, según departamento

(Porcentaje)

En el año 2024, los departamentos de Puno y Apurímac registraron las mayores proporciones de niñas y niños menores de 5 años con Documento Nacional de Identidad (DNI). En el extremo opuesto, Loreto presentó la menor cobertura de identificación, con menos del 90% de su población en este grupo etario que contaba con DNI.

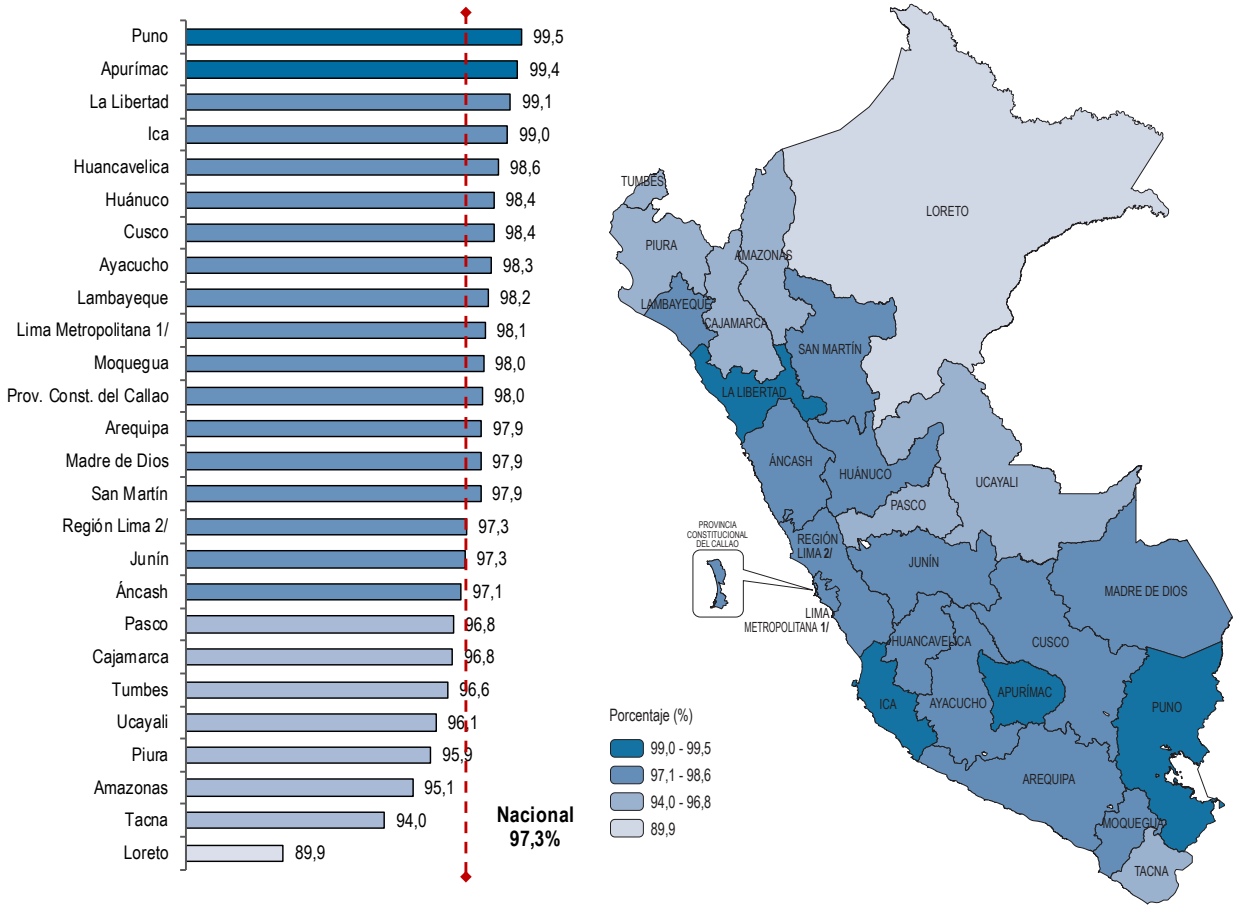

Nota: Denominación establecida mediante Ley N° 31140
1/ Lima Metropolitana, comprende los 43 distritos de la provincia de Lima.
2/ Región Lima, comprende las provincias de Barranca, Cajatambo, Canta, Cañete, Huaral, Huarochirí, Huaura, Oyón y Yauyos.
Fuente: Instituto Nacional de Estadística e Informática - Encuesta Nacional de Hogares (ENAHO), 2024.

Meta 16.b: Promover y aplicar leyes y políticas no discriminatorias en favor del desarrollo sostenible.

16.b.1 Perú: Proporción de la población de 18 y más años de edad que declara haberse sentido discriminada en los últimos 12 meses

(Porcentaje)

En el año 2024, el 10,0% de la población entre 18 y más años de edad señaló que se ha sentido discriminada en los últimos doce meses. Respecto al año 2023 no mostró variación significativa; mientras que, en relación al año 2020 se incrementó en 0,9 punto porcentual.

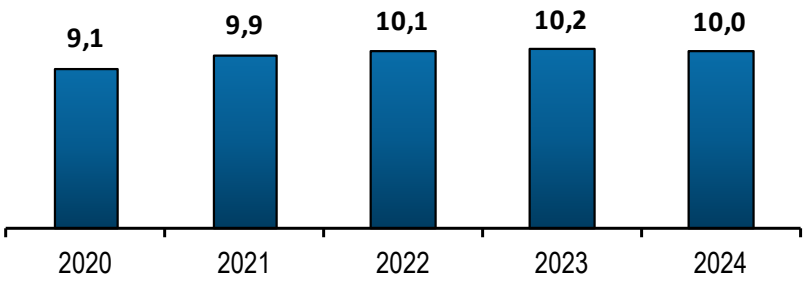

Nota: A partir del año 2020, se ha modificado la pregunta del cuestionario ENAHO.01B a solicitud del Ministerio de Cultura, el periodo que se considera son los últimos 12 meses y antes era en relación a los últimos 5 años. Otro cambio es que no se realiza en función al lugar como era hasta el 2019, sino en función del motivo que puede ser de raza, sexo edad, entre otros.
Fuente: Instituto Nacional de Estadística e Informática - Encuesta Nacional de Hogares (ENAHO).

OBJETIVO

17

Fortalecer los medios de implementación y revitalizar la Alianza Mundial para el Desarrollo Sostenible

En la búsqueda de un mundo en paz, equilibrio y de bienestar de las poblaciones, es imprescindible la alianza mundial de los países, la sociedad civil, el sector privado, Las Naciones Unidas, los organismos internacionales y otros actores, para alcanzar las metas de la Agenda 2030. La mejor distribución de los ingresos que se generen, en inversiones de infraestructura en salud, educación y obras de infraestructura pública, y orientando recursos a los países con menor desarrollo es crucial para el cumplimiento de los Objetivos de Desarrollo Sostenible.

La Agenda 2030 requiere alianzas mundiales revitalizadas y mejoradas que movilicen todos los recursos disponibles. Aumentar el apoyo a los países en desarrollo, en particular a los países menos adelantados, los países en desarrollo sin litoral y los pequeños estados insulares en desarrollo, es fundamental para lograr un progreso equitativo para todos.

Meta: 17.1 Fortalecer la movilización de recursos internos, incluso mediante la prestación de apoyo internacional a los países en desarrollo, con el fin de mejorar la capacidad nacional para recaudar ingresos fiscales y de otras índoles.

17.1.1 Perú: Total de ingresos del gobierno como proporción del PBI

(Porcentaje)

En el año 2024, los ingresos del gobierno como proporción del PBI fue 19,1%, disminuyendo en 0,7 punto porcentual respecto del año anterior. Esto es debido a que los ingresos del gobierno incrementaron en 4,8%, mientras que el Producto Bruto Interno (PBI) creció en 8,6%. Entre las principales fuentes de ingresos del Gobierno son el Impuesto General a las ventas (IGV), el Impuesto a la Renta (IR) y los Impuestos No Tributarios, representando el 8,1%, 6,1% y el 4,4% del PIB, respectivamente.

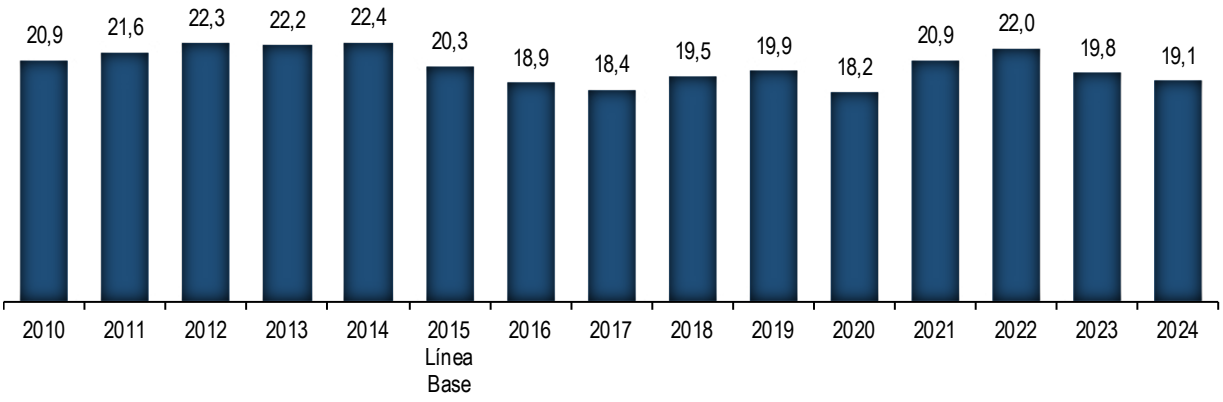

Fuente: -Ministerio de Economía y Finanzas (MEF).
-Banco Central de Reserva del Perú (BCRP).
Elaboración: Instituto Nacional de Estadística e Informática.

17.1.2 Perú: Presupuesto nacional financiado por impuestos internos

(Porcentaje)

En el año 2024, la proporción del presupuesto del gobierno financiado por los impuestos internos alcanzó el 50,4%, disminuyendo en 3,0% respecto del año anterior. Esto se debió al incremento de la recaudación de los impuestos internos en 3,9%, y al incremento del gasto presupuestal del Gobierno en 7,2%.

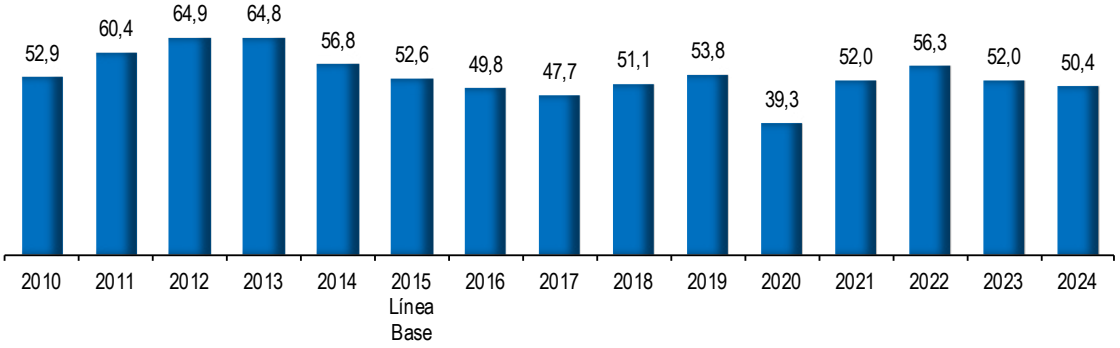

Fuente: Ministerio de Economía y Finanzas (MEF).
Elaboración: Instituto Nacional de Estadítica e Informática.

Meta 17.3: Movilizar recursos financieros adicionales de múltiples fuentes para los países en desarrollo.

17.3.1 Perú: Inversión extranjera directa como proporción del presupuesto nacional total

(Porcentaje)

En el año 2024, la inversión extranjera directa alcanzó una participación del 10,7% en el presupuesto nacional total, reflejando un crecimiento significativo en comparación con el año 2023, cuando su participación fue menor en 3,4 puntos porcentuales.

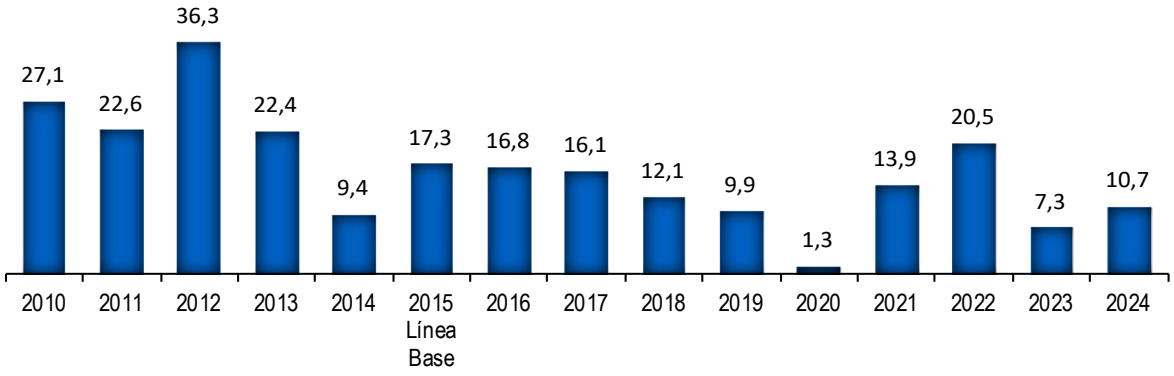

Fuente: -Ministerio de Economía y Finanzas (MEF).
-Banco Central de Reserva del Perú (BCRP).
Elaboración: Instituto Nacional de Estadítica e Informática.

17.3.2 Perú: Remesas en dólares como proporción del PBI

(Porcentaje)

En el año 2024, las remesas recibidas por los hogares peruanos del resto del mundo ascendieron a 4 mil 934 millones de dólares, representando el 1,7% del producto bruto interno. Esta participación refleja una variación nula respecto al 2023, año en el que también se registró un 1,7%.

En la serie 2010-2024, el porcentaje de las remesas como proporción del PBI total fue descendiendo desde el año 2010 hasta el 2014. Durante el periodo 2015-2020, las remesas se mantuvieron alrededor de 1,5%. En 2021, el porcentaje de remesas ascendió a 1,6%, para luego descender a 1,5% en 2022 y ascendiendo

nuevamente en 2023 con una participación de 1,7% que se mantiene en 2024, lo que representa el nivel más alto desde el año 2011.

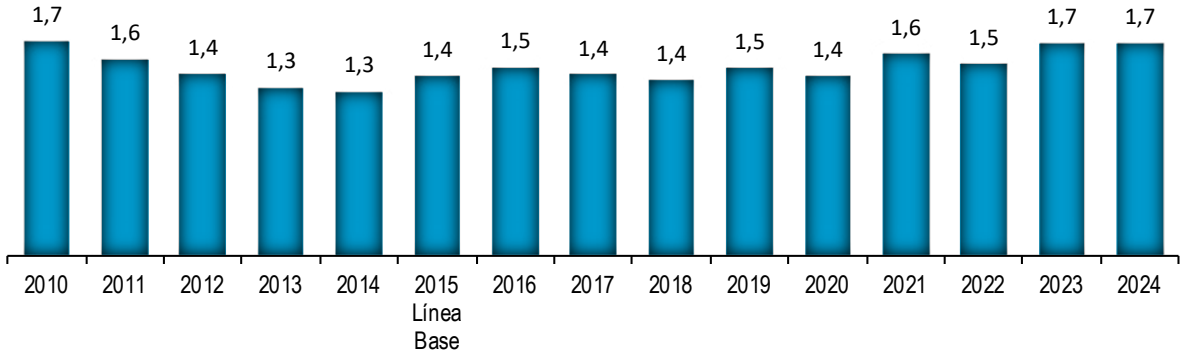

Fuentes: -Instituto Nacional de Estadística e Informática.
-Banco Central de Reserva del Perú (BCRP).
Elaboración: Instituto Nacional de Estadítica e Informática.

Meta 17.8: Poner en pleno funcionamiento, a más tardar en 2017, el banco de tecnología y el mecanismo de apoyo a la creación de capacidad en materia de ciencia, tecnología e innovación para los países menos adelantados y aumentar la utilización de tecnologías instrumentales, en particular la tecnología de la información y las comunicaciones.

17.8.1 Perú: Proporción de la población de 6 y más años de edad que usan Internet

(Porcentaje)

En el año 2024, el 79,4% de la población de 6 y más años de edad usaron internet. Respecto al año anterior significó un incremento de 2,3 puntos porcentuales, con relación al año 2019 (año de prepandemia) este incremento fue de 22,3 puntos porcentuales, y al compararlo con el año 2015 (año base de los ODS) aumento en 38,5 puntos porcentuales.

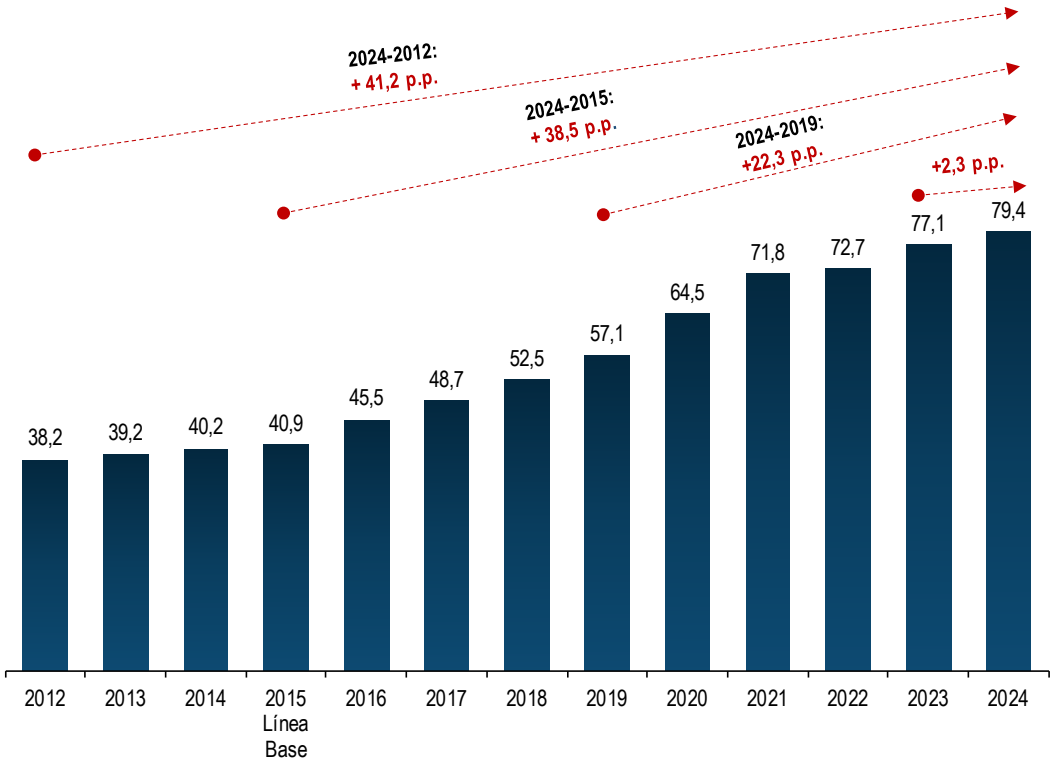

Nota: Se refiere a la población que accede a Internet en cabina pública, en el centro de estudios, el trabajo, hogar, etc.
Fuente: Instituto Nacional de Estadística e Informática – Encuesta Nacional de Hogares (ENAHO).

Meta 17.19: De aquí a 2030, aprovechar las iniciativas existentes para elaborar indicadores que permitan medir los progresos en materia de desarrollo sostenible y complementen el Producto Interno Bruto, y apoyar la creación de capacidad estadística en los países en desarrollo.

17.19.2 Países que han realizado al menos un Censo de Población y Vivienda en los últimos 10 años

En esta nueva agenda de desarrollo, los censos cumplen un importante papel para medir los indicadores de los Objetivos de Desarrollo Sostenible y obtener datos actualizados, así como los resultados de la aplicación de políticas en el país. Esta medición no solo es a nivel nacional, sino además permite la medición a menor nivel de desagregación geográfica y revela brechas según la condición social, demográfica y económica de la población.

En el Perú, los censos de población y vivienda más recientes se realizaron en 2007, 2017 y 2025. El XIII Censo de Población, VIII de Vivienda y IV de Comunidades Indígenas, ejecutado por el INEI, culminó el 31 de octubre de 2025. Este nuevo operativo censal actualizó la base estadística nacional y fortaleció la medición de los indicadores de los Objetivos de Desarrollo Sostenible, permitiendo mayores desagregaciones territoriales y un análisis más preciso de la situación demográfica y socioeconómica del país. Sin embargo, las encuestas nacionales anuales continúan cumpliendo un rol fundamental para medir el impacto de las políticas planteadas en el país y complementar la información censal con datos de mayor frecuencia.



Resumen de Indicadores de la Línea Base

PERÚ: Resumen de Indicadores de la Línea Base de los Objetivos de Desarrollo Sostenible (ODS)
2012 - 2024

OBJETIVO	CÓDIGO INDICADOR	DESCRIPCIÓN INDICADOR	UNIDAD DE MEDIDA	2012	2013	2014	2015	2016	2017	2018	2019	2020	2021	2022	2023	2024
1	1.1.1	PERÚ: Incidencia de la pobreza extrema	%	6,0	4,7	4,3	4,1	3,8	3,8	2,8	2,9	5,1	4,1	5,0	5,7	5,5
	1.2.1	PERÚ: Incidencia de la pobreza monetaria	%	25,8	23,9	22,7	21,8	20,7	21,7	20,5	20,2	30,1	25,9	27,5	29,0	27,6
	1.2.2	Proporción de hombres, mujeres y niños de todas las edades que viven en la pobreza, en todas sus dimensiones, con arreglo a las definiciones nacionales	%													
	1.3.1	PERÚ: Proporción de la población de 14 a más años de edad con seguro de pensión	%	27,9	27,7	29,2	28,1	28,9	29,9	30,1	30,4	30,6	29,8	31.8 a/	34.1 a/	34.6 a/
	1.4.1	PERÚ: Proporción de la población que vive en hogares con acceso a servicios básicos de infraestructura	%		70,3	71,4	74,9	76,7	77,2	79,1	79,3	79,3	78,9	78,8	80,1	80,6
	1.4.2	PERÚ: Proporción de productores agropecuarios con título de propiedad inscritos en Registros Públicos de al menos una de las parcelas que conforman la Unidad Agropecuaria	%			26,7	28,7	29,3	29,5	30,7	27,2	b/	27,0	19,9	14,7	16,1
	1.5.1	PERÚ: Número de personas muertas, desaparecidas y afectadas por desastres	Personas	866 962	727 344	310 074	1 427 899	2 236 581	1 703 738	1 114 281	167 087	355 668	409 018	339 006	1 304 882	1 061 130
	1.5.2	Pérdidas económicas directas atribuidas a los desastres en relación con el producto interno bruto (PIB) mundial	Soles													
	1.5.3	Número de países que adoptan y aplican estrategias nacionales de reducción del riesgo de desastres en consonancia con el Marco de Sendái para la Reducción del Riesgo de Desastres 2015-2030	N° de estrategias													
	1.5.4	Proporción de gobiernos locales que adoptan y aplican estrategias locales de reducción del riesgo de desastres en consonancia con las estrategias nacionales de reducción del riesgo de desastres	%													
	1.a.1	PERÚ: Proporción de recursos asignados por el Gobierno General directamente a programas de reducción de la Pobreza, Extrema Pobreza e Inclusión Social	(Porcentaje del total de gasto no financiero del Gobierno General)	8,5	9,4	10,4	8,8	8,6	11,4	13,1	12,4	10,3	11,4	11,0	10,9	11,7
	1.a.2	PERÚ: Proporción del gasto público total que se dedica a servicios esenciales (educación, salud y protección social)	(Porcentaje del total de gasto no financiero del Gobierno General)	36,3	35,3	36,0	36,8	39,6	40,1	35,5	39,5	36,9	40,3	42,7	41,0	41,4 P/
	1.b.1	PERÚ: Proporción del Gasto Público de capital destinado a sectores en beneficio de las mujeres, los pobres y los grupos vulnerables	%	2,6	2,9	3,4	3,1	3,0	3,1	3,0	3,3	7,0	6,8	3,6	3,2	3,2

PERÚ: Resumen de Indicadores de la Línea Base de los Objetivos de Desarrollo Sostenible (ODS)
2012 - 2024

OBJETIVO	CÓDIGO INDICADOR	DESCRIPCIÓN INDICADOR	Unidad de Medida	2012	2013	2014	2015	2016	2017	2018	2019	2020	2021	2022	2023	2024
2	2.1.1	PERÚ: Incidencia del déficit calórico	%	27,4	26,5	26,7	23,9	25,3	25,6	25,6	26,8	32,7	32,1	36,2	36,3	34,5
	2.1.2	Prevalencia de la inseguridad alimentaria moderada o grave entre la población, según la escala de experiencia de inseguridad alimentaria	%													
	2.2.1	PERÚ: Tasa de desnutrición crónica entre las niñas y niños menores de 5 años (OMS)	%	18.1 c/	17.5 c/	14.6 c/	14,4	13,1	12,9	12,2	12,2	12,1	11,5	11,7	11,5	12,1
	2.2.2	PERÚ: Tasa de desnutrición aguda entre las niñas y niños menores de 5 años (OMS)	%	0,6	0,4	0,6	0,8	0,6	0,5	0,5	0,4	0,5	0,4	0,5	0,6	0,6
	2.2.3	PERÚ: Prevalencia de anemia en mujeres de 15 a 49 años de edad	%	17,7	18,7	21,6	20,7	20,8	21,0	21,1	21,1	20,9	18,8	20,6	22,7	24,6
	2.3.1	PERÚ: Volumen de producción por unidad de trabajo en la actividad agricultura	Soles		8 715	9 479	9 799	10 367	10 810	11 008	11 686	10 425	11 902	14 524	17 212	19 135
	2.3.2	Media de ingresos de los productores de alimentos en pequeña escala, desglosada por sexo y condición indígena	Soles													
	2.4.1	PERÚ: Proporción de la superficie agrícola en que se practica una agricultura productiva y sostenible	%	18,4												
	2.5.1	Número de: a) recursos genéticos vegetales y b) animales para la alimentación y la agricultura preservados en instalaciones de conservación a medio y largo plazo	%													
	2.5.2	Proporción de razas y variedades locales consideradas en riesgo de extinción	%													
	2.a.1	PERÚ: Índice de orientación agricola para los gastos públicos	índice	0,47	0,47	0,44	0,51	0,45	0,43	0,46	0,46	0,38	0,42	0,51	0,56	0,43
	2.a.2	Total de corrientes oficiales de recursos (asistencia oficial para el desarrollo más otras corrientes oficiales) destinado al sector agrícola	Soles													
	2.b.1	Subsidios a la exportación de productos agropecuarios	Millones de soles													
	2.c.1	Indicador de anomalías en los precios de los alimentos	%													

PERÚ: Resumen de Indicadores de la Línea Base de los Objetivos de Desarrollo Sostenible (ODS)
2012 - 2024

OBJETIVO	CÓDIGO INDICADOR	DESCRIPCIÓN INDICADOR	Unidad de Medida	2012	2013	2014	2015	2016	2017	2018	2019	2020	2021	2022	2023	2024
3	3.1.1	PERÚ: Tasa de mortalidad materna	Por cada 100 000 nacidos vivos				94		88							
	3.1.2	PERÚ: Proporción de partos con asistencia de personal de salud calificado	%	86,7	89,1	90,0	91,6	92,4	93,6	93,7	94,4	95,7	94,9	94,6	94,8	94,3
	3.2.1	PERÚ: Tasa de mortalidad de niños menores de 5 años de edad	Por cada 1 000 nacidos vivos	21	21	20	18 d/		18 d/	19 d/		16 d/	18 d/	20 d/	20 d/	17 d/
	3.2.2	PERÚ: Tasa de mortalidad neonatal	Por cada 1 000 nacidos vivos	10	11	10	10 e/		10 e/	10 e/		8 e/	10 e/	11 e/	10 e/	7 e/
	3.3.1	PERÚ: Tasa de notificación de casos del Virus de la Inmunodeficiencia Humana (VIH) por cada 100 000 habitantes	Por cada 100 000 habitantes	16	19	23	25	25	22	27	31	19	27	30	30	26
	3.3.2	PERÚ: Incidencia de la tuberculosis por cada 100 000 habitantes	Por cada 100 000 habitantes	109	108	106	103	102	100	103	103	75	80	88	98	97
	3.3.3	PERÚ: Incidencia de la malaria por cada 100 000 habitantes	Por cada 100 000 habitantes	109	167	220	211	186	178	144	76	48	55	81	67	99
	3.3.4	PERÚ: Incidencia de la hepatitis B por cada 100 000 habitantes	Por cada 100 000 habitantes	4	5	7	6	7	6	6	5	2	2	3	4	4
	3.3.5	Número de personas que requieren intervenciones contra enfermedades tropicales desatendidas	Personas													
	3.4.1	PERÚ: Tasa de mortalidad atribuida a las enfermedades cardiovasculares, el cáncer, la diabetes o las enfermedades respiratorias crónicas	Porcentaje del total de defunciones	56,0	55,4	56,5	56,7	56,8	51,7	53,2	55,8	32,8	33,6	48,5	53,3	
	3.4.2	PERÚ: Defunciones registradas por suicidio en el Sistema Nacional de Defunciones.	Personas													
	3.5.1	Cobertura de los tratamientos (farmacológicos y psicosociales y servicios de rehabilitación y postratamiento) de trastornos por abuso de sustancias adictivas	%													
	3.5.2	PERÚ: Proporción de personas de 15 y más años de edad que consumieron alguna bebida alcohólica en los últimos 12 meses	%			66,9	64,2	66,4	68,0	68,9	69,3	63,0	62,2	69,6	71,2	69,9
	3.6.1	PERÚ: Tasa de fallecidos por accidentes de tránsito	Por cada 100 000 habitantes	9,5	9,9	9,8	11,4	9,1	8,2	10,3	9,7	6,6	9,2	10,0	9,8	
	3.7.1	PERÚ: Proporción de mujeres en edad fértil (de 15 a 49 años) que practican la planificación familiar con métodos modernos	%	51,8	51,3	52,2	53,3	54,3	54,5	55,0	55,6	55,0	57,0	56,6	58,6	58,1
	3.7.2	PERÚ: Tasa de fecundidad adolescente de 15 a 19 años de edad	Por cada 1 000 adolescentes de 15 a 19 años de edad	64	65	68	65 f/	61 f/	60 f/	53 f/		39	41	41	39	40

PERÚ: Resumen de Indicadores de la Línea Base de los Objetivos de Desarrollo Sostenible (ODS)
2012 - 2024

OBJETIVO	CÓDIGO INDICADOR	DESCRIPCIÓN INDICADOR	Unidad de Medida	2012	2013	2014	2015	2016	2017	2018	2019	2020	2021	2022	2023	2024
3	3.8.1	**I. Salud reproductiva, materna, neonatal e infantil**														
		PERÚ: Proporción de mujeres de 15 a 49 años de edad actualmente unidas que practican la planificación familiar con métodos modernos	%	51,8	51,3	52,2	53,3	54,3	54,5	55,0	55,6	55,0	57,0	56,6	58,6	58,1
		PERÚ: Proporción de mujeres de 15 a 49 años de edad que recibieron atención prenatal cuatro o más veces para el último nacimiento en los últimos cinco años	%	94,4	95,1	94,7	95,7	96,0	95,8	96,5	96,3	95,8	94,5	94,8	95,2	95,4
		PERÚ: Proporción de niñas y niños 12 a 23 meses de edad que han recibido tres dosis de la vacuna pentavalente	%								84,6	79,1	80,9	83,5	85,0	86,0
		PERÚ: Proporción de niñas y niños menores de cinco años con síntomas de infección respiratoria aguda (IRA) durante las dos semanas que precedieron la encuesta y buscó tratamiento de un proveedor de salud	%	59,3	57,6	60,4	62,4	61,5	60,7	59,6	61,3	50,3	51,8	55,6	59,3	56,9
		II. Enfermedades infecciosas														
		PERÚ: Casos nuevos detectados de tuberculosis	Casos registrados	31 705	31 807	31 461	30 988	31 079	31 120	32 642	32 970	24 581	26 437	29 541	33 113	33 049
		PERÚ: Proporción de personas infectadas con el VIH que reciben tratamiento antirretroviral (TAR)	%				38,1	43,4	50,0	59,0	68,6	72,8	81,2	88,7	-	-
		PERÚ: Casos notificados de malaria	Casos registrados	31 706	48 887	65 258	63 192	56 533	55 227	45 443	24 320	15 810	18 075	27 025	22 617	33 904
		PERÚ: Proporción de la población que dispone de agua por red pública	%		86,1	87,6	88,2	89,2	89,4	90,7	90,8	91,2	90,5	89,9	90,7	90,3
		III. Enfermedades no transmisibles														
		PERÚ: Proporción de adultos de 30 a 79 años de edad con diagnóstico de hipertensión que recibieron tratamiento en los últimos 12 meses	%			61,1	61,8	65,4	63,1	65,0	68,4	66,4	60,9	61,5	66,1	64,6
		PERÚ: Proporción de personas de 15 y más años de edad que actualmente fuman cigarrillos en los últimos 30 días	%			12,3	11,2	10,9	10,9	11,2	10,6	7,5	8,2	9,5	9,3	8,8
		IV. Acceso y capacidad a los servicios de salud														
		PERÚ: Camas hospitalarias	Casos registrados	45922	46574	48283	49382	50570	50662	51328	51781	54710	54080	53380	52816	55135
		PERÚ: Camas hospitalarias por cada 10 000 habitantes	Por cada 10 000 habitantes	15,8	15,9	16,3	16,5	16,6	16,4	16,3	16,1	16,8	16,4	16,0	15,7	16,2
		PERÚ: Densidad de camas hospitalarias en relación con un umbral máximo de 18 por cada 10 000 habitantes	Escala	87,6	88,2	90,6	91,6	92,3	90,9	90,3	89,5	93,2	90,9	88,8	87,0	90,0

PERÚ: Resumen de Indicadores de la Línea Base de los Objetivos de Desarrollo Sostenible (ODS)
2012 - 2024

OBJETIVO	CÓDIGO INDICADOR	DESCRIPCIÓN INDICADOR	Unidad de Medida	2012	2013	2014	2015	2016	2017	2018	2019	2020	2021	2022	2023	2024
3	3.8.1	PERÚ: Médicos colegiados		58 949	61 556	64 771	67 792	70 807	74 112	77 665	80 723	83 931	87 264	91 143	95 581	99 454
		PERÚ: Médicos colegiados por cada 1 000 habitantes		2	2	2	2	2	2	2	3	3	3	3	3	3
		PERÚ: Densidad de médicos en relación con un umbral máximo de 0.9 por cada 1 000 habitantes		100,0	100,0	100,0	100,0	100,0	100,0	100,0	100,0	100,0	100,0	100,0	100,0	100,0
		PERÚ: Densidad de psiquiatras en relación con un umbral máximo de 1 por cada 100 000 habitantes	-	-	-	-	-	-	-	-	-	-	-	-	-	-
		PERÚ: Densidad de cirujanos en relación con un umbral máximo de 14 por cada 100 000 habitantes	-	-	-	-	-	-	-	-	-	-	-	-	-	-
		Índice de capacidades requeridas por el Reglamento Sanitario Internacional (RSI)	-	-	-	-	-	-	-	-	-	-	-	-	-	-
	3.8.2	PERÚ: Proporción del gasto real promedio per cápita mensual asignado a salud	%	7,8	7,3	7,3	7,2	7,4	7,3	7,8	7,7	8,3	9,1	8,7	8,5	8,3
	3.9.1	Tasa de mortalidad atribuida a la contaminación de los hogares y del aire ambiente	%													
	3.9.2	Tasa de mortalidad atribuida al agua insalubre, el saneamiento deficiente y la falta de higiene (exposición a servicios insalubres de agua, saneamiento e higiene para todos (WASH))	%													
	3.9.3	Tasa de mortalidad atribuida a intoxicaciones involuntarias	%													

PERÚ: Resumen de Indicadores de la Línea Base de los Objetivos de Desarrollo Sostenible (ODS)
2012 - 2024

OBJETIVO	CÓDIGO INDICADOR	DESCRIPCIÓN INDICADOR	Unidad de Medida	2012	2013	2014	2015	2016	2017	2018	2019	2020	2021	2022	2023	2024
3	3.a.1	PERÚ: Proporción de personas de 15 y más años de edad que actualmente fuman cigarros	%			12,3	11,2	10,9	10,9	11,2	10,6	7,5	8,2	9,5	9,3	8,8
	3.b.1	PERÚ: Proporción de niñas y niños menores de 36 meses de edad que recibieron todas las vacunas	%			25,8	31,9	41,3	54,2	55,8	60,7	46,3	52,9	55,9	62,1	65,0
	3.b.2	Total neto de asistencia oficial para el desarrollo destinado a los sectores de la investigación médica y la atención sanitaria básica	%													
	3.b.3	Índice de acceso a los productos sanitarios	%													
	3.c.1	**Densidad y distribución del personal sanitario**														
		a. PERÚ: Número de médicos colegiados por cada 10 000 habitantes	Por cada 10 000 habitantes	20	21	22	23	23	24	25	25	26	26	27	28	29
		b. PERÚ: Número de enfermeros colegiados por cada 10 000 habitantes	Por cada 10 000 habitantes	22	24	25	26	27	28	29	29	30	28	32	33	34
		c. PERÚ: Número de obstetras colegiadas por cada 10 000 habitantes	Por cada 10 000 mujeres	19	19	20	20	21	23	23	24	24	24			
		d. PERÚ: Número de psicólogos colegiados por cada 100 000 habitantes	Por cada 100 000 habitantes			7	8	8	8	8	10	9	14	10	16	21
	3.d.1	Capacidad prevista en el Reglamento Sanitario Internacional (RSI) y preparación para emergencias de salud	-													
	3.d.2	Porcentaje de infecciones del torrente sanguíneo debidas a determinados organismos resistentes a los antimicrobianos seleccionados	%													

PERÚ: Resumen de Indicadores de la Línea Base de los Objetivos de Desarrollo Sostenible (ODS)
2012 - 2024

OBJETIVO	CÓDIGO INDICADOR	DESCRIPCIÓN INDICADOR	Unidad de Medida	2012	2013	2014	2015	2016	2017	2018	2019	2020	2021	2022	2023	2024
4	4.1.1	Proporción de niños y adolescentes que, a) en los grados 2 o 3, b) al final de la educación primaria y c) al final de la educación secundaria inferior, han alcanzado al menos un nivel mínimo de competencia en i) lectura y ii) matemáticas, desglosada por sexo														
		a. PERÚ: Proporción de estudiantes de segundo grado de primaria con nivel satisfactorio en Comprensión de Lectura	%	30,9	33,0	43,5	49,8	46,4	g/	37,8	37,6	g/	g/	37,6	36,6	g/
		b. PERÚ: Proporción de estudiantes de segundo grado de primaria con nivel satisfactorio en Razonamiento Matemático	%	12,8	16,8	25,9	26,6	34,1	g/	14,7	17,0	g/	g/	11,8	11,2	g/
		c. PERÚ: Proporción de estudiantes de cuarto grado de primaria con nivel satisfactorio en Comprensión de Lectura	%					31,4	g/	34,8	34,5	g/	g/	30,0	33,0	32,8
		d. PERÚ: Proporción de estudiantes de cuarto grado de primaria con nivel satisfactorio en Razonamiento Matemático	%					25,2	g/	30,7	34,0	g/	g/	23,3	22,5	29,5
		e. PERÚ: Proporción de estudiantes de segundo grado de secundaria con nivel satisfactorio en Comprensión de Lectura	%				14,7	14,3	g/	16,2	14,5	g/	g/	19,1	18,4	g/
		f. PERÚ: Proporción de estudiantes de segundo grado de secundaria con nivel satisfactorio en Razonamiento Matemático	%				9,5	11,5	g/	14,1	17,7	g/	g/	12,7	11,3	g/
	4.1.2	Tasa de finalización (educación primaria, educación secundaria inferior y educación secundaria superior)	Índice													
	4.2.1	Proporción de niños menores cuyo desarrollo es adecuado en cuanto a la salud, el aprendizaje y el desarrollo socioemocional, según sexo														
		Salud														
		a. PERÚ: Prevalencia de anemia en niñas y niños de 6 a 59 meses	%							32,8	29,5	29,0	28,4	33,6	33,4	33,7
		b. PERÚ: Porcentaje de menores de 5 años con desnutrición crónica	%							12,2	12,2	12,1	11,5	11,7	11,5	12,1
		c. PERÚ: Niñas y niños de 12 a 18 meses de edad que camina por propia iniciativa sin necesidad de detenerse para lograr el equilibrio	%							65,3	63,8	72,3	65,0	61,0	60,3	61,5
		Aprendizaje														
		a. PERÚ: Tasa de asistencia a educación inicial de 3 a 5 años de edad	%							82,6	83,4	70,3	75,2	77,8	80,5	81,8
		b. PERÚ: Niñas y niños de 24 a 36 meses de edad con comunicación verbal efectiva a nivel comprensivo y expresivo apropiado para su edad	%							58,9	56,8	55,4	54,4	50,0	47,1	48,4
		Desarrollo socioemocional y aprendizaje														
		a. PERÚ: Niñas y niños de 24 a 71 meses de edad que regulan sus emociones y comportamientos en situaciones de frustación y establecimiento de límites	%							36,0	35,9	32,7	33,5	36,3	36,1	39,5
		b. PERÚ: Niñas y niños entre 9 y 12 meses de edad que tienen una adecuada interacción madre-hija/o como precursora del apego seguro	%							48,4	46,0	41,1	41,5	43,9	48,9	50,8

PERÚ: Resumen de Indicadores de la Línea Base de los Objetivos de Desarrollo Sostenible (ODS)
2012 - 2024

OBJETIVO	CÓDIGO INDICADOR	DESCRIPCIÓN INDICADOR	Unidad de Medida	2012	2013	2014	2015	2016	2017	2018	2019	2020	2021	2022	2023	2024
4	4.2.2	PERÚ: Tasa de participación en el aprendizaje organizado (un año antes de la edad oficial de ingreso en la enseñanza primaria)	%	87,8	89,1	94,3	94,7	94,5	95,9	98,5	98,5	93,6	94,8	97,0	98,2	98,9
	4.3.1	PERÚ: Tasa de asistencia a educación superior de la población de 17 a 24 años de edad	%	25,2	26,5	27,1	27,0	28,4	28,0	28,8	28,7	19,6	25,7	27,2	29,8	33,1
	4.4.1	Proporción de jóvenes y adultos con competencias en tecnología de la información y las comunicaciones (TIC), desglosada por tipo de competencia														
		a. PERÚ: Copiar o mover un archivo o carpeta	%							85,2	88,3	88,8	96,4	89,8	89,2	92,6
		b. PERÚ: Utilizar herramientas de copiar y pegar para duplicar o mover información dentro de un documento	%							81,1	84,7	86,3	95,7	87,7	87,6	91,1
		c. PERÚ: Enviar correos electrónicos (e-mails) con archivos adjuntos (por ejemplo, documentos, fotos, videos)	%							82,6	79,3	83,7	95,6	85,4	85,6	86,2
		d. PERÚ: Utilizar fórmulas aritméticas básicas en una hoja de cálculo (Excel)	%							49,9	56,1	59,9	69,0	63,1	66,3	71,5
		e. PERÚ: Conectar e instalar nuevos dispositivos (por ejemplo modem, cámara, impresora)	%							41,6	43,2	45,0	45,5	51,0	51,7	58,1
		f. PERÚ: Encontrar, descargar, instalar y configurar software	%							33,3	35,8	36,1	38,3	40,3	40,9	46,2
		g. PERÚ: Crear presentaciones electrónicas con programas (power point, prezi, etc.) para crear presentaciones (incluyendo texto, imágenes, sonido, video o tabla)	%							50,6	57,2	58,9	69,0	63,1	66,3	72,2
		h. PERÚ: Transferir archivos entre computadora y otros dispositivos	%							50,7	58,3	63,4	74,1	63,7	66,1	71,0
		i. PERÚ: Redactar un programa informático mediante el uso de lenguaje de programación especializado	%							9,7	8,7	7,1	9,8	10,0	9,1	11,5
	4.5.1	Índices de paridad (entre mujeres y hombres, zonas rurales y urbanas, quintiles de riqueza superior e inferior y grupos como los discapacitados, los pueblos indígenas y los afectados por los conflictos, a medida que se disponga de datos) para todos los indicadores de educación de esta lista que puedan desglosarse														
		a. PERÚ: Índice de paridad en la matrícula a educación inicial de la población 3 a 5 años de edad	Índice	1,005	0,995	1,044	1,023	1,008	1,006	1,006	1,014	0,966	1,040	1,003	1,034	1,001
		b. PERÚ: Índice de paridad en la matrícula a educación primaria de la población de 6 a 11 años de edad	Índice	1,001	1,010	0,991	0,996	1,006	0,996	1,014	1,002	1,002	1,002	1,012	1,005	1,012
		c. PERÚ: Índice de paridad en la matrícula a educación secundaria de la población de 12 a 16 años de edad	Índice	0,994	1,019	1,016	1,003	0,987	0,990	1,007	1,001	0,996	1,033	1,028	1,010	1,006
		d. PERÚ: Índice de paridad en la asistencia a educación inicial de la población de 3 a 5 años de edad	Índice	1,014	1,001	1,043	1,009	1,004	1,012	1,006	1,014	0,981	1,041	1,008	1,030	1,001
		e. PERÚ: Índice de paridad en la asistencia a educación primaria de la población de 6 a 11 años de edad	Índice	1,001	1,009	0,988	0,997	1,007	0,996	1,014	1,003	0,998	1,004	1,017	1,008	1,011
		f. PERÚ: Índice de paridad en la asistencia a educación secundaria de la población de 12 a 16 años de edad	Índice	0,999	1,021	1,013	1,008	0,987	0,988	1,003	1,006	1,004	1,038	1,030	1,006	1,005

PERÚ: Resumen de Indicadores de la Línea Base de los Objetivos de Desarrollo Sostenible (ODS)
2012 - 2024

OBJETIVO	CÓDIGO INDICADOR	DESCRIPCIÓN INDICADOR	Unidad de Medida	2012	2013	2014	2015	2016	2017	2018	2019	2020	2021	2022	2023	2024
4	4.6.1	PERÚ: Tasa de alfabetización de la población de 15 y más años de edad (Con cartilla de lectura)	%	93,3	93,3	93,1	93,6	93,5	93,6	93,9	93,8	94,0	94,3	94,3	94,7	94,9
	4.7.1	Grado en que i) la educación para la ciudadanía mundial y ii) la educación para el desarrollo sostenible se incorporan en a) las políticas nacionales de educación, b) los planes de estudio, c) la formación de docentes y d) la evaluación de los estudiantes	%													
	4.a.1	Proporción de escuelas que ofrecen servicios básicos, desglosada por tipo de servicio														
		a. PERÚ: Proporción de escuelas con acceso a electricidad	%		70,2	75,4	71,2	73,1	70,3	77,2	78,1	79,4	78,8	78,9	79,5	
		b. PERÚ: Proporción de escuelas de nivel primaria con acceso a Internet	%		24,9	27,9	32,9	38,4	37,9	40,4	49,1	40,4	53,5	48,4	43,9	
		c. PERÚ: Proporción de escuelas de nivel secundaria con acceso a Internet	%		47,4	52,0	59,7	71,5	71,0	74,1	75,1	71,4	71,5	72,6	74,2	
		d. PERÚ: Proporción de escuelas de nivel primaria que cuenta con computadoras con fines pedagógicos	%					34,0	42,0	41,6	46,5	h/	42,2	h/	h/	h/
		e. PERÚ: Proporción de escuelas de nivel secundaria que cuenta con computadoras con fines pedagógicos	%					72,6	76,6	77,1	80,5	h/	68,4	h/	h/	h/
		f. PERÚ: Proporción de escuelas con acceso a abastecimiento de agua mediante red pública dentro del local escolar	%		57,0	56,9	58,9	60,0	54,3	49,0	37,5	34,9	32,6	37,4	34,9	
		g. PERÚ: Proporción de escuelas con acceso a inodoro conectado a red pública	%		58,7	59,0	62,3	63,6	60,6	57,1	62,3	63,7	48,4	45,9	48,3	
		h. PERÚ: Proporción de escuelas cuyos servicios higiénicos cuentan con lavaderos o lavatorios	%	92,1	74,6	89,4	89,2	88,1	91,4	91,6	91,7	h/	92,2	h/	h/	h/
	4.b.1	Volumen de la asistencia oficial para el desarrollo destinada a becas, desglosado por sector y tipo de estudio	Soles													
	4.c.1	Proporción de docentes con las calificaciones mínimas requeridas, desglosada por nivel educativo														
		a. PERÚ: Proporción de docentes de educación inicial que recibieron la mínima formación pedagógica durante el empleo	%					28,3	43,8	56,7	63,2	i/	i/	i/	i/	i/
		b. PERÚ: Proporción de docentes de segundo y cuarto grado de educación primaria que recibieron la mínima formación pedagógica durante el empleo	%					24,7	42,1	56,8	60,1	i/	i/	i/	i/	i/
		c. PERÚ: Proporción de docentes de segundo y quinto grado de educación secundaria que recibieron la mínima formación pedagógica durante el empleo	%					32,8	45,5	61,8	64,6	i/	i/	i/	i/	i/

PERÚ: Resumen de Indicadores de la Línea Base de los Objetivos de Desarrollo Sostenible (ODS) 2012 - 2024

OBJETIVO	CÓDIGO INDICADOR	DESCRIPCIÓN INDICADOR	Unidad de Medida	2012	2013	2014	2015	2016	2017	2018	2019	2020	2021	2022	2023	2024
5	5.1.1	PERÚ: Determinar si existen o no marcos jurídicos para promover, hacer cumplir y supervisar la igualdad y la no discriminación por razón de sexo	-	Plan Nacional de Igualdad de Género PLANIG 2012-2017- Decreto Supremo Nº 004-2012 MIMP Plan Nacional Contra la Violencia de Género 2016-2021-Decreto Supremo Nº 008-2016-MIMP.												
	5.2.1	PERÚ: Proporción de mujeres de 15 a 49 años de edad que han sufrido violencia física, sexual, psicológica y/o verbal ejercida por el esposo o compañero en los últimos 12 meses	%							38,1	38,3	35,6	33,6	35,6	34,5	33,9
	5.2.2	Proporción de mujeres y niñas a partir de 15 años de edad que han sufrido violencia sexual a manos de personas que no eran su pareja en los últimos 12 meses, desglosada por edad y lugar del hecho														
		a. PERÚ: Mujeres actualmente unidas de 18 y más años de edad que han sufrido violencia sexual por parte de otra persona que no es su esposo o compañero	%		11,9		10,3				11,4					16,6
		b. PERÚ: Mujeres anteriormente unidas de 18 y más años de edad que sufrieron violencia sexual por parte de otra persona que no es su último esposo o compañero	%		12,6		15,0				12,6					18,0
		c. PERÚ: Mujeres solteras de 18 y más años de edad que han sufrido violencia sexual por parte de alguna persona	%		15,4		13,8				16,0					27,2
	5.3.1	Proporción de mujeres de entre 20 y 24 años que estaban casadas o mantenían una unión estable antes de cumplir los 15 años y antes de cumplir los 18 años														
		a. PERÚ: Proporción de mujeres entre 20 y 24 años de edad que estaban casadas o mantenían una unión estable antes de cumplir los 15 años	%	2,5	2,9	2,6	3,0	2,7	2,6	2,5	2,0	2,0	2,2	2,4	2,9	1,8
		b. PERÚ: Proporción de mujeres entre 20 y 24 años de edad que estaban casadas o mantenían una unión estable antes de cumplir los 18 años	%	19,1	20,4	18,6	21,5	19,5	19,0	17,4	16,9	14,1	18,5	16,8	19,2	17,9
	5.3.2	Proporción de niñas y mujeres de entre 15 y 49 años que han sufrido mutilación genital femenina, desglosada por edad	%													
	5.4.1	Proporción de tiempo dedicado al trabajo doméstico y asistencial no remunerado, desglosada por sexo, edad y ubicación														
		a. PERÚ: Proporción de tiempo dedicado a quehaceres domésticos no remunerados, 2010	Horas y minutos por día													
		b. PERÚ: Proporción de tiempo dedicado a cuidados no remunerados, 2010	Horas y minutos por día													
	5.5.1	"Proporción de escaños ocupados por mujeres en a) los parlamentos nacionales y b) los gobiernos locales"														
		a. PERÚ: Proporción de escaños ocupados por mujeres en los parlamentos nacionales	%	21,5				28,5				26,2	40,0			
		b. PERÚ: Proporción de alcaldías dirigidas por mujeres	%	3,8			2,8				4,8				5,4	
		c. PERÚ: Proporción de regidoras mujeres elegidas	%	27,3			28,5				29,9				47,7	
	5.5.2	PERÚ: Proporción de mujeres en cargos directivos	%	29,3	29,6	23,5	33,9	32,9	33,9	29,6	30,1	35,5	29,8	31,4	35,0	35,7
	5.6.1	Proporción de mujeres de entre 15 y 49 años que toman sus propias decisiones informadas sobre las relaciones sexuales, el uso de anticonceptivos y la atención de la salud reproductiva	%													
	5.6.2	Número de países con leyes y reglamentos que garantizan a los hombres y las mujeres a partir de los 15 años de edad un acceso pleno e igualitario a los servicios de salud sexual y reproductiva y a la información y educación al respecto	Número													
	5.a.1	a. PERÚ: Proporción de productores/as que son propietarios de al menos una de las parcelas que conforman la Unidad Agropecuaria	%			70,4	73,8	71,0	70,9	71,5	75,1	b/	75,6	75,6	69,9	70,8
		b. PERÚ: Proporción de productores/as que cuentan con título de propiedad de al menos una de las parcelas que conforman la Unidad Agropecuaria	%			45,7	44,2	43,4	42,3	40,8	37,0	b/	38,4	35,5	27,2	26,0
	5.a.2	Proporción de países cuyo ordenamiento jurídico (incluido el derecho consuetudinario) garantiza la igualdad de derechos de la mujer a la propiedad o el control de las tierras	%													
	5.b.1	PERÚ: Proporción de personas de 15 a más años de edad que poseen un teléfono móvil por sexo	%						80,1	81,8	82,9	82.9 j/	83,8	85,7	86,8	87,4
	5.c.1	Proporción de países con sistemas para el seguimiento de la igualdad de género y el empoderamiento de las mujeres y la asignación de fondos públicos para ese fin	%													

PERÚ: Resumen de Indicadores de la Línea Base de los Objetivos de Desarrollo Sostenible (ODS)
2012 - 2024

OBJETIVO	CÓDIGO INDICADOR	DESCRIPCIÓN INDICADOR	Unidad de Medida	2012	2013	2014	2015	2016	2017	2018	2019	2020	2021	2022	2023	2024
6	6.1.1	PERÚ: Proporción de la población que dispone de agua por red pública	%		86,1	87,6	88,2	89,2	89,4	90,7	90,8	91,2	90,5	89,9	90,7	90,3
	6.2.1	PERÚ: Proporción de la población que utiliza servicios de saneamiento gestionados sin riesgos	%	66,1	67,9	68,4	71,9	73,7	74,5	76,8	77,2	76,8	76,5	77,2	78,4	79,6
	6.3.1	PERÚ: Proporción de aguas residuales tratadas de manera segura	%								62.4 k/	59.7 k/	50.0 k/	53.1 l/	55,5 l/	53,6 l/
	6.3.2	PERÚ: Porcentaje de cuerpos de agua con buena calidad de agua ambiental	%				25,6	25,6	25,6						37,0	41,0
	6.4.1	PERÚ: Cambio en cuanto a la eficiencia en el uso del agua con el tiempo	Dólares por metro cúbico		6,424	8,532	7,415	10,640	10,546	8,931	13,215	9,478	11,353	14,988	18,928	19,275
	6.4.2	PERÚ: Nivel de estrés hídrico: extracción de agua dulce en un porcentaje de los recursos hídricos disponibles	%				2,89	2,14	2,32	2,07	2,28	2,41	2,31	2,07	1,85	2,07
	6.5.1	Grado de gestión integrada de los recursos hídricos	%													
	6.5.2	Proporción de la superficie de cuencas transfronterizas sujetas a arreglos operacionales para la cooperación en materia de aguas	%													
	6.6.1	PERÚ: Cambio con el tiempo en la extensión de los ecosistemas relacionados con el agua	% (ALA Pisco / humedales)					84,2								
			% (ALA Pisco / lagunas)					15,8								
			% (ALA Sicuani / humedales)					64,2								
			% (ALA Sicuani / lagunas)					35,8								
			% (ALA Cusco - UH Alto Urubamba / humedales)					36,7								
			% (ALA Cusco - UH Alto Urubamba / lagunas)					63,3								
			% (ALA Ica / humedales)							89,7						
			% (ALA Ica / lagunas)							10,3						
			% (ALA Grande / humedales)							94,0						
			% (ALA Grande / lagunas)							6,0						
			% (ALA Chaparra - Acari / humedales)							57,7						
			% (ALA Chaparra - Acari / lagunas)							42,3						
	6.a.1	Volumen de la asistencia oficial para el desarrollo destinada al agua y el saneamiento que forma parte de un plan de gastos coordinados por el gobierno	Soles													
	6.b.1	Proporción de dependencias administrativas locales que han establecido políticas y procedimientos operacionales para la participación de las comunidades locales en la gestión del agua y el saneamiento	%													

PERÚ: Resumen de Indicadores de la Línea Base de los Objetivos de Desarrollo Sostenible (ODS)
2012 - 2024

OBJETIVO	CÓDIGO INDICADOR	DESCRIPCIÓN INDICADOR	Unidad de Medida	2012	2013	2014	2015	2016	2017	2018	2019	2020	2021	2022	2023	2024
7	7.1.1	PERÚ: Proporción de la población que tiene acceso a la electricidad	%	91,2	92,3	93,2	94,2	94,5	95,1	95,5	95,9	96,3	95,9	96,2	96,2	96,5
	7.1.2	PERÚ: Proporción de la población cuya fuente primaria de energía para cocinar consiste en combustibles y tecnología limpios	%	66,9	67,9	69,8	71,2	72,0	73,8	74,8	76,2	72,8	72,1	73,2	74,5	76,7
	7.2.1	PERÚ: Proporción de la energía renovable en el consumo final total de energía	%	12,50	12,04	11,42	12,27	12,59	13,87	14,62	14,75	16,60	14,58	13,31		
	7.3.1	PERÚ: Intensidad energética medida en función de la energía primaria y el PBI	Terajoule / Millones de soles	0,34	0,30	0,29	0,29	0,27	0,24	0,24	0,24	0,26	0,26	0,25		
	7.a.1	Corrientes financieras internacionales hacia los países en desarrollo para apoyar la investigación y el desarrollo de energías limpias y la producción de energía renovable, incluidos los sistemas híbridos	Dólares													
	7.b.1	Capacidad instalada de generación de energía renovable en los países en desarrollo (expresada en vatios per cápita)	%													

PERÚ: Resumen de Indicadores de la Línea Base de los Objetivos de Desarrollo Sostenible (ODS)
2012 - 2024

OBJETIVO	CÓDIGO INDICADOR	DESCRIPCIÓN INDICADOR	Unidad de Medida	2012	2013	2014	2015	2016	2017	2018	2019	2020	2021	2022	2023	2024
8	8.1.1	PERÚ: Tasa de crecimiento anual del PBI real per cápita	%	5,4	5,0	1,4	2,1	2,4	0,7	2,0	0,4	-12,3 P/	12.0 E/	1,7 E/	-1,4 E/	-2,4 E/
	8.2.1	PERÚ: Tasa de crecimiento anual del PBI real por persona empleada	% (ENAHO)	4,5	4,9	1,6	2,5	2,2	0,6	2,3	0,1	2,5	-1,3			
			% (EPEN)											1.5 a/ E/	0.5 E/	2.5 E/
	8.3.1	PERÚ: Proporción de la población con empleo informal en el sector no agrícola	%	74,3	73,7	72,8	73,2	72,0	72,5	72,4	72,7	75,3	76,8	74.0 a/	71.1 a/	70.9 a/
	8.4.1	Huella material en términos absolutos, huella material per cápita y huella material por PIB	Soles													
	8.4.2	Consumo material interno en términos absolutos, consumo material interno per cápita y consumo material interno por PIB	Soles													
	8.5.1	PERÚ: Ingreso medio por hora de empleadas y empleados	Soles	6,3	6,6	7,0	7,2	7,8	7,8	8,0	8,3	7,9	7,9	8,5	9,1	9,5
	8.5.2	PERÚ: Tasa de desempleo en el área urbana	%	4,7	4,8	4,5	4,4	5,2	5,0	4,8	4,8	9,4	7,0	5.6 a/	6.3 a/	6.4 a/
	8.6.1	PERÚ: Proporción de jóvenes (entre 15 y 24 años) que no cursan estudios, no están empleados ni reciben capacitación	%	15,3	15,9	16,3	17,3	16,8	17,0	16,9	15,7	24,5	18,0	17,4	17,3	15,9
	8.7.1	PERÚ: Proporción de niños, niñas y adolescentes de 5 a 17 años en actividad económica	%	14,8	13,6	13,0	11,4	11,5	10,5	10,5	10,4	12,0	12,1	9,8	9,0	8,8
	8.8.1	Lesiones ocupacionales mortales y no mortales por cada 100.000 trabajadores, desglosadas por sexo y estatus migratorio	Tasa													
	8.8.2	Nivel de cumplimiento nacional de los derechos laborales (libertad de asociación y negociación colectiva) con arreglo a las fuentes textuales de la Organización Internacional del Trabajo (OIT) y la legislación interna, desglosado por sexo y estatus migratorio	%													
	8.9.1	PERÚ: Participación del PBI de turismo en el PBI total	%	3,6	3,7	3,8	3,9	3,9	3,9	3,9 P/	3,9 P/	1,5 P/	1,7 P/	2,3 E/	2.5 P/	2.9 P/
	8.9.2	PERÚ: Personas empleadas en el sector del turismo	Personas													
	8.10.1	PERÚ: Número de sucursales de bancos comerciales y cajeros automáticos por cada 100 000 adultos														
		a. Nacional sucursales (Número)	Número	3 816	4 138	4 324	4 426	4 617	4 653	4 697	4 717	4 563	4 291	4 298	4 206	3 979
		b. Nacional sucursales (por 100 mil adultos)	Oficinas por cada 100 000 Adultos	20	22	22	22	23	23	21	22	21	20	19	17	16
		c. Nacional Cajeros automáticos (Número)	Número	8 162	8 898	12 226	27 207	24 956	24 892	29 465	30 790	30 863	29 461	30 604	31 913	35 130
		d. Nacional Cajeros automáticos (por 100 mil adultos)	Cajeros automáticos por cada 100 000 Adultos	43	46	63	137	124	122	133	135	133	125	128	132	144
	8.10.2	PERÚ: Proporción de adultos (de 15 años o más) con una cuenta en un banco u otra institución financiera o con un proveedor móvil de servicios monetarios	%	17,6	19,5	20,4	20,3	20,3	20,2	18,4	19,0	18,0	17,5	18,9	18,3	18,3
	8.a.1	Compromisos y desembolsos en relación con la iniciativa Ayuda para el Comercio	Soles													
	8.b.1	PERÚ: Gasto público en programas de protección social y de empleo como proporción del PBI	%	0,8	0,9	1,1	1,0	0,9	0,9	0,9	0,9	3,3	2,1	1,2	1,1	1,0

PERÚ: Resumen de Indicadores de la Línea Base de los Objetivos de Desarrollo Sostenible (ODS)
2012 - 2024

OBJETIVO	CÓDIGO INDICADOR	DESCRIPCIÓN INDICADOR	Unidad de Medida	2012	2013	2014	2015	2016	2017	2018	2019	2020	2021	2022	2023	2024
9	9.1.1	Proporción de la población rural que vive a menos de 2 km de una carretera transitable todo el año	%													
	9.1.2	PERÚ: Transporte total de pasajeros	Miles de pasajeros	81 796	86 069	90 360	95 736	96 867	98 763	100 671	103 037	42 834	58 060	90 299	92 181	98 372
	9.2.1	PERÚ: Valor agregado de la manufactura como proporción del PBI a precios corrientes	%	15,2	14,8	14,0	13,8	13,3	13,0	13,2	12,8	12,3	12,1	12,4	12,7	12,1
	9.2.2	PERÚ: Empleo del sector manufacturero en proporción al empleo total	%	10,5	10,1	9,5	9,4	9,5	9,4	9,0	8,9	8,5	8,8	8,3 a/	8,4 a/	8,7 a/
	9.3.1	PERÚ: Proporción correspondiente a las industrias a pequeña escala del valor añadido total	%	20,5	20,2	19,4	18,3	19,5	20,1	19,3 P/	19,2 E/	20,0 E/	18,3 E/	18,0 E/	17,6 E/	
	9.3.2	PERÚ: Proporción de los créditos empresariales obtenidos por las MYPEs	%							19,2	20,5	21,2	19,9	22,1	23,5	32,7
	9.4.1	Emisiones de CO2 por unidad de valor añadido	Microgramo por metro cúbico													
	9.5.1	PERÚ: Gastos en Investigación y Desarrollo como proporción del PBI	%	0,03	0,05	0,08	0,08	0,07	0,07	0,08	0,10	0,11	0,09	0,10	0,11	0,12
	9.5.2	Número de investigadores (en equivalente a tiempo completo) por cada millón de habitantes	Por cada 1 000 000 habitantes													
	9.a.1	Total de apoyo internacional oficial (asistencia oficial para el desarrollo más otras corrientes oficiales de recursos) destinado a la infraestructura	Soles													
	9.b.1	PERÚ: Porcentaje del valor agregado de actividades de tecnología mediana y alta en el valor agregado de la actividad manufactura	%	13,1	13,6	14,6	14,7	15,3	14,5	14,3	14,1	12,7	12,4	12,0	12,1	12,4
	9.c.1	Proporción de la población con cobertura de red móvil, desglosada por tecnología	%													

PERÚ: Resumen de Indicadores de la Línea Base de los Objetivos de Desarrollo Sostenible (ODS)
2012 - 2024

OBJETIVO	CÓDIGO INDICADOR	DESCRIPCIÓN INDICADOR	Unidad de Medida	2012	2013	2014	2015	2016	2017	2018	2019	2020	2021	2022	2023	2024
10	10.1.1	a. PERÚ: Tasa de crecimiento del gasto real promedio per cápita mensual del 40% más pobre de la población	Variación porcentual	4,1	4,3	1,5	1,5	3,2	-1,4	2,6	1,0	-15,1	7,8	-2,3	-0,9	1,8
		b. PERÚ: Tasa de crecimiento del gasto real promedio per cápita mensual de la población	Variación porcentual	3,8	2,0	0,4	0,6	2,1	-0,2	1,7	1,1	-15,9	6,2	0,7	-0,7	1,2
		c. PERÚ: Tasa de crecimiento del ingreso real promedio per cápita mensual del 40% más pobre de la población	Variación porcentual	6,0	3,2	2,7	2,2	1,8	-1,1	5,5	3,8	-28,6	29,9	0,1	-1,3	4,0
		d. PERÚ: Tasa de crecimiento del ingreso real promedio per cápita mensual de la población	Variación porcentual	5,4	0,8	1,0	0,2	3,2	-1,5	2,2	1,3	-20,7	12,9	1,4	-1,0	2,3
	10.2.1	PERÚ: Proporción de personas que perciben por debajo del 50% de la mediana del ingreso proveniente del trabajo	%	26,2	26,8	26,3	25,4	26,2	26,1	25,7	25,7	27,9	25,7	24,8	24,7	24,4
	10.3.1	PERÚ: Proporción de la población de 18 y más años de edad que declara en los últimos cinco años haberse sentido discriminada	%	17,4	15,4	18,4	17,3	18,7	15,8	14,8	12,6					
		PERÚ: Proporción de la población de 18 y más años de edad que declara en los últimos doce meses haberse sentido discriminada	%									9,1	9,9	10,1	10,2	10,0
	10.4.1	PERÚ: Proporción del PBI generada por el trabajo	%	52,4	52,5	53,4	54,1	54,2	53,6	53,2	58,3 P/	51,4 P/	47,6 P/	48,6 P/	49,0 P/	
	10.4.2	Efecto redistributivo de la política fiscal	%													
	10.5.1	PERÚ: Indicador financiero de solvencia, ratio del capital global														
		a. Préstamos de cobro dudoso sobre el total de préstamos brutos	%	2,2	2,6	2,9	2,9	3,1	3,3	3,3	3,4	4,2	4,0	4,2	4,6	4,0
		b. Préstamos de cobro dudoso netos de provisiones sobre el capital	%	-12,6	-10,8	-8,9	-9,3	-9,0	-8,6	-8,7	-8,4	-17,2	-12,6	-10,6	-9,5	-9,5
		c. Rentabilidad de los activos	%	2,2	2,0	1,9	2,1	2,0	2,1	2,2	2,2	0,4	1,3	1,9	1,7	1,8
		d. Capital regulatorio sobre los activos	%	8,8	8,8	9,3	8,8	9,6	10,0	10,6	11,1	9,3	9,5	10,5	11,9	11,9
		e. Capital de primer nivel regulatorio sobre los activos ponderados por riesgo	%	11,0	10,4	10,5	10,3	11,1	11,5	11,3	11,6	11,8	11,0	11,0	13,1	13,6
		f. Activos líquidos sobre los pasivos de corto plazo	%	45,0	43,0	39,4	37,7	35,4	38,5	34,6	36,4	50,3	40,4	35,2	35,1	38,9
		g. Posición abierta neta en divisas sobre el capital	%	4,1	7,2	5,5	8,1	2,7	2,8	2,3	1,9	1,5	2,5	1,6	1,6	1,9
	10.6.1	Proporción de miembros y derechos de voto de los países en desarrollo en organizaciones internacionales	%													
	10.7.1	Costo de la contratación sufragado por el empleado en proporción a los ingresos mensuales percibidos en el país de destino	%													
	10.7.2	Proporción de países que han aplicado políticas migratorias bien gestionadas que facilitan la migración y la movilidad ordenadas, seguras, regulares y responsables de las personas	Número													
	10.7.3	Número de personas que murieron o desaparecieron en el proceso de migración hacia un destino internacional	Número													
	10.7.4	Proporción de la población integrada por refugiados, desglosada por país de origen	%													
	10.a.1	PERÚ: Proporción de líneas arancelarias que se aplican a las importaciones de los países menos adelantados y los países en desarrollo con arancel cero	%						70,4	70,4	70,4	71,6	70,6	71,6	70,6	70,6
	10.b.1	Corrientes totales de recursos para el desarrollo, desglosadas por país receptor y país donante y por tipo de corriente (por ejemplo, asistencia oficial para el desarrollo, inversión extranjera directa y otras corrientes)	Soles													
	10.c.1	Costo de las remesas en proporción a las sumas remitidas	%													

PERÚ: Resumen de Indicadores de la Línea Base de los Objetivos de Desarrollo Sostenible (ODS)
2012 - 2024

OBJETIVO	CÓDIGO INDICADOR	DESCRIPCIÓN INDICADOR	Unidad de Medida	2012	2013	2014	2015	2016	2017	2018	2019	2020	2021	2022	2023	2024
11	11.1.1	PERÚ: Proporción de la población urbana que vive en barrios marginales, asentamientos informales o viviendas inadecuadas	%	46,1	47,1	47,1	46,6	45,9	45,5	44,2	42,1	43,7	44,9	45,1	44,6	44,3
	11.2.1	Proporción de la población que tiene fácil acceso al transporte público, desglosada por sexo, edad y personas con discapacidad	%													
	11.3.1	Relación entre la tasa de consumo de tierras y la tasa de crecimiento de la población	Cociente													
	11.3.2	Proporción de ciudades que cuentan con una estructura de participación directa de la sociedad civil en la planificación y la gestión urbanas y funcionan con regularidad y democráticamente	%													
	11.4.1	PERÚ: Total de gastos per cápita destinados a la preservación, protección y conservación de todo el patrimonio cultural y natural	Soles por habitante									22,8	24,2	27,4	31,9	
	11.5.1	PERÚ: Número de personas muertas, desaparecidas y afectadas por desastres	Personas	866 962	727 344	310 074	1 427 899	2 236 581	2 089 872	1 114 281	167 087	355 668	409 018	339 006	1 322 652	1 061 130
	11.5.2	Pérdidas económicas directas atribuidas a los desastres en relación con el producto interno bruto (PIB) mundial	%													
	11.5.3	a) Daños en la infraestructura crítica y b) número de interrupciones de los servicios básicos, atribuidos a desastres	-													
	11.6.1	PERÚ: Residuos sólidos generados en la Provincia de Lima	Toneladas	2 649 634	2 759 701	2 828 128	2 924 779	3 164 584	3 276 748	3 454 688	3 613 906	3 880 894	3 862 551	3 584 173	3 824 813	3 953 110
	11.6.2	PERÚ: Promedio de partículas inferiores a 2,5 micras y 10 micras en el aire del Cercado de Lima	Microgramo por metro cúbico (PM2.5)		42,7	32,6	25,0	22,1								
			Microgramo por metro cúbico (PM10)		63,6	42,1	50,6	44,6	54,6	63,6	60,0	38,2	60,1	75,7	50,1	
	11.7.1	Proporción media de la superficie edificada de las ciudades que se dedica a espacios abiertos para uso público de todos, desglosada por sexo, edad y personas con discapacidad	%													
	11.7.2	PERÚ: Proporción de mujeres de 15 a 49 años de edad que han sufrido violencia física y/o sexual ejercida por el esposo o compañero en los últimos 12 meses	%	12,9	12,1	12,8	11,7	10,8	10,6	10,9	10,0	8,8	7,6	8,6	8,3	7,5
	11.a.1	Número de países que cuentan con políticas urbanas nacionales o planes de desarrollo regionales que a) responden a la dinámica de la población, b) garantizan un desarrollo territorial equilibrado y c) aumentan el margen fiscal local	Número													
	11.b.1	Número de países que adoptan y aplican estrategias nacionales de reducción del riesgo de desastres en consonancia con el Marco de Sendái para la Reducción del Riesgo de Desastres 2015-2030	Número													
	11.b.2	Proporción de gobiernos locales que adoptan y aplican estrategias locales de reducción del riesgo de desastres en consonancia con las estrategias nacionales de reducción del riesgo de desastres	%													
	11.c.1	No se propuso un indicador de reemplazo adecuado	%													

PERÚ: Resumen de Indicadores de la Línea Base de los Objetivos de Desarrollo Sostenible (ODS)
2014 - 2024

OBJETIVO	CÓDIGO INDICADOR	DESCRIPCIÓN INDICADOR	Unidad de Medida	2014	2015	2016	2017	2018	2019	2020	2021	2022	2023	2024
12	12.1.1	Número de países que elaboran, adoptan o aplican instrumentos de política destinados a apoyar la transición hacia modalidades de consumo y producción sostenibles	Número											
	12.2.1	Huella material en términos absolutos, huella material per cápita y huella material por PIB	Soles											
	12.2.2	Consumo material interno en términos absolutos, consumo material interno per cápita y consumo material interno por PIB	Soles											
	12.3.1	a) Índice de pérdidas de alimentos y b) índice de desperdicio de alimentos	Índice											
	12.4.1	Número de partes en los acuerdos ambientales multilaterales internacionales sobre desechos peligrosos y otros productos químicos que cumplen sus compromisos y obligaciones de transmitir información como se exige en cada uno de esos acuerdos	Número											
	12.4.2	a) Desechos peligrosos generados per cápita y b) proporción de desechos peligrosos tratados, desglosados por tipo de tratamiento	%											
	12.5.1	Tasa nacional de reciclado, en toneladas de material reciclado	Tasa											
	12.6.1	Número de empresas que publican informes sobre sostenibilidad	Empresas											
	12.7.1	Número de países que aplican políticas y planes de acción sostenibles en materia de adquisiciones públicas	%											
	12.8.1	Grado en que i) la educación para la ciudadanía mundial y ii) la educación para el desarrollo sostenible se incorporan en a) las políticas nacionales de educación, b) los planes de estudio, c) la formación de docentes y d) la evaluación de los estudiantes	%											
	12.a.1	Capacidad instalada de generación de energía renovable en los países en desarrollo (expresada en vatios per cápita)	%											
	12.b.1	Aplicación de instrumentos normalizados de contabilidad para hacer un seguimiento de los aspectos económicos y ambientales de la sostenibilidad del turismo	Número											
	12.c.1	Cuantía de los subsidios a los combustibles fósiles por unidad de PIB (producción y consumo) y en proporción al total de los gastos nacionales en combustibles fósiles.	%	0,01	0,08	0,06	0,06	0,06	0,00	0,00	0,06	0,32	0,07	0,01

PERÚ: Resumen de Indicadores de la Línea Base de los Objetivos de Desarrollo Sostenible (ODS)
2014 - 2024

OBJETIVO	CÓDIGO INDICADOR	DESCRIPCIÓN INDICADOR	Unidad de Medida	2014	2015	2016	2017	2018	2019	2020	2021	2022	2023	2024
13	13.1.1	PERÚ: Número de personas muertas, desaparecidas y afectadas por desastres	Personas	310 074	1 427 899	2 236 581	1 703 738	1 114 281	167 087	355 668	409 018	339 006	1 304 882	1 061 130
	13.1.2	Número de países que adoptan y aplican estrategias nacionales de reducción del riesgo de desastres en consonancia con el Marco de Sendái para la Reducción del Riesgo de Desastres 2015-2030	Número											
	13.1.3	Proporción de gobiernos locales que adoptan y aplican estrategias locales de reducción del riesgo de desastres en consonancia con las estrategias nacionales de reducción del riesgo de desastres	%											
	13.2.1	Número de países con contribuciones determinadas a nivel nacional, estrategias a largo plazo, planes nacionales de adaptación y comunicaciones sobre la adaptación, notificadas a la secretaría de la Convención Marco de las Naciones Unidas sobre el Cambio Climático	Número											
	13.2.2	PERÚ: Emisiones totales de gases de efecto invernadero por año	Gigagramo de dioxido de carbono equivalente (Gg CO2eq)	188 745	182 674	204 253	181 047	181 131	210 404					
	13.3.1	Grado en que i) la educación para la ciudadanía mundial y ii) la educación para el desarrollo sostenible se incorporan en a) las políticas nacionales de educación, b) los planes de estudio, c) la formación de docentes y d) la evaluación de los estudiantes	Número											
	13.a.1	Cantidades proporcionadas y movilizadas en dólares de los Estados Unidos al año en relación con el objetivo actual mantenido de movilización colectiva de 100.000 millones de dólares de aquí a 2025	Dólares											
	13.b.1	Número de países menos adelantados y pequeños Estados insulares en desarrollo con contribuciones determinadas a nivel nacional, estrategias a largo plazo, planes nacionales de adaptación y comunicaciones sobre la adaptación, notificadas a la secretaría de la Convención Marco de las Naciones Unidas sobre el Cambio Climático	Número											

PERÚ: Resumen de Indicadores de la Línea Base de los Objetivos de Desarrollo Sostenible (ODS)
2014 - 2024

OBJETIVO	CÓDIGO INDICADOR	DESCRIPCIÓN INDICADOR	Unidad de Medida	2014	2015	2016	2017	2018	2019	2020	2021	2022	2023	2024
14	14.1.1	a) Índice de eutrofización costera; y b) densidad de detritos plásticos	Índice											
	14.2.1	Número de países que aplican enfoques basados en los ecosistemas para gestionar las zonas marinas	Número											
	14.3.1	PERÚ: Acidez media del mar (pH) medida en un conjunto convenido de estaciones de muestreo representativas	pH (Prom.)								7,980	7,656	7,728	7,580
			pH (Mín.)								7,669	7,387	7,416	7,465
			pH (Máx.)								8,313	7,957	8,053	7,933
	14.4.1	Proporción de poblaciones de peces cuyos niveles son biológicamente sostenibles	%											
	14.5.1	Cobertura de las zonas protegidas en relación con las zonas marinas	%											
	14.6.1	Grado de aplicación de instrumentos internacionales cuyo objetivo es combatir la pesca ilegal, no declarada y no reglamentada	%											
	14.7.1	PERÚ: Proporción de la Pesca Sostenible respecto al PBI	%	0,29	0,40	0,34	0,36	0,58	0,44	0,56	0,57	0,47	0,33	0,41
	14.a.1	Proporción del presupuesto total de investigación asignada a la investigación en el campo de la tecnología marina.	%											
	14.b.1	Grado de aplicación de un marco jurídico, reglamentario, normativo o institucional que reconozca y proteja los derechos de acceso para la pesca en pequeña escala	%											
	14.c.1	Número de países que, mediante marcos jurídicos, normativos e institucionales, avanzan en la ratificación, la aceptación y la implementación de los instrumentos relacionados con los océanos que aplican el derecho internacional reflejado en la Convención de las Naciones Unidas sobre el Derecho del Mar para la conservación y el uso sostenible de los océanos y sus recursos	Número											

PERÚ: Resumen de Indicadores de la Línea Base de los Objetivos de Desarrollo Sostenible (ODS)
2014 - 2024

OBJETIVO	CÓDIGO INDICADOR	DESCRIPCIÓN INDICADOR	Unidad de Medida	2014	2015	2016	2017	2018	2019	2020	2021	2022	2023	2024
15	15.1.1	PERÚ: Superficie forestal como proporción de la superficie total del país	%	53,7	53,6	53,5	53,4	53,2	53,1	53,0	52,9	52,7	52,6	52,5
	15.1.2	Proporción de lugares importantes para la biodiversidad terrestre y del agua dulce incluidos en zonas protegidas, desglosada por tipo de ecosistema	%											
	15.2.1	Avances hacia la gestión forestal sostenible	%											
	15.3.1	PERÚ: Áreas degradadas en ecosistemas terrestres	Hectáreas		10 074 584,34	10 505 540,88	11 203 475,51	11 766 326,67	10 866 748,77	12 295 188,27	12 762 641,16	12 762 641,16	14 377 918,14	14 614 689,33
	15.4.1	Lugares importantes para la biodiversidad de las montañas incluidos en zonas protegidas	%											
	15.4.2	PERÚ: Índice de cobertura verde de las montañas	%				76,3							
	15.5.1	Índice de la Lista Roja	Índice											
	15.6.1	Número de países que han adoptado marcos legislativos, administrativos y normativos para asegurar una distribución justa y equitativa de los beneficios	Número											
	15.7.1	Proporción de especímenes de flora y fauna silvestre comercializados procedentes de la caza furtiva o el tráfico ilícito	%											
	15.8.1	Proporción de países que han aprobado la legislación nacional pertinente y han destinado recursos suficientes para la prevención o el control de las especies exóticas invasoras	%											
	15.9.1	a) Número de países que han establecido metas nacionales de conformidad con la segunda Meta de Aichi del Plan Estratégico para la Diversidad Biológica 2011- 2020 o metas similares en sus estrategias y planes de acción nacionales en materia de diversidad biológica y han informado de sus progresos en el logro de estas metas; y b) integración de la biodiversidad en los sistemas nacionales de contabilidad y presentación de informes, definidos como implementación del Sistema de Contabilidad Ambiental y Económica	%											
	15.a.1	a) Asistencia oficial para el desarrollo destinada concretamente a la conservación y el uso sostenible de la biodiversidad y b) ingresos generados y financiación movilizada mediante instrumentos económicos pertinentes para la biodiversidad	%											
	15.b.1	a) Asistencia oficial para el desarrollo destinada concretamente a la conservación y el uso sostenible de la biodiversidad y b) ingresos generados y financiación movilizada mediante instrumentos económicos pertinentes para la biodiversidad	%											
	15.c.1	Proporción de especímenes de flora y fauna silvestre comercializados procedentes de la caza furtiva o el tráfico ilícito	%											

PERÚ: Resumen de Indicadores de la Línea Base de los Objetivos de Desarrollo Sostenible (ODS)
2014 - 2024

OBJETIVO	CÓDIGO INDICADOR	DESCRIPCIÓN INDICADOR	Unidad de Medida	2014	2015	2016	2017	2018	2019	2020	2021	2022	2023	2024
16	16.1.1	PERÚ: Tasa de homicidios dolosos por cada 100 000 habitantes	Por cada 100 000 habitantes	6,7	7,2	7,7	7,8	7,6	7,4	5,8	8,6			
	16.1.2	PERÚ: Muertes producidas por acciones terroristas	Personas	10	21	27	29	21	7	4	20	2	16	1
	16.1.3	a. PERÚ: Proporción de mujeres de 15 a 49 años de edad que han sufrido ***violencia física*** ejercida por el esposo o compañero en los últimos 12 meses	%	11,9	10,9	10,2	10,0	10,3	9,2	8,3	6,9	8,1	7,6	7,0
		b.PERÚ: Proporción de mujeres de 15 a 49 años de edad que han sufrido ***violencia psicológica y/o verbal*** ejercida por el esposo o compañero en los últimos 12 meses	%					36,9	37,0	34,5	32,5	34,8	33,5	33,1
		c. PERÚ: Proporción de mujeres de 15 a 49 años de edad que han sufrido ***violencia sexual*** ejercida por el esposo o compañero en los últimos 12 meses	%	3,4	2,9	2,5	2,4	2,6	2,5	2,0	1,8	2,2	1,9	1,7
	16.1.4	PERÚ: Proporción de la población de 15 y más años de edad del área urbana, con percepción de seguridad al caminar de noche en su zona o barrio	%	41,5	41,7	42,0	45,8	44,7	44,2	43,0	43,2	38,8	42,4	43,4
	16.2.1	PERÚ: Proporción de niños, niñas y adolescentes de 9 a 17 años de edad que han sufrido violencia física o psicológica en los últimos 12 meses por parte de las personas con las que vive	%		39,8				39,9					34,0
	16.2.2	PERÚ: Tasa de denuncias de trata de personas registradas por la Policía Nacional del Perú	Por cada 100 000 habitantes		1,6	1,8	2,3	2,3	1,6	1,1	1,6	1,9		1,9
	16.2.3	PERÚ: Proporción de mujeres de 18 a más años de edad que alguna vez han sido víctimas de violencia sexual	%		24,4				23,4					27,4
	16.3.1	PERÚ: Proporción de la población de 15 a más años de edad del área urbana, víctima de algún hecho delictivo, que realizó la denuncia	%	13,8	14,0	12,8	14,5	16,2	16,7	17,0	15,3	14,9	15,6	16,1
	16.3.2	PERÚ: Proporción de detenidos que no han sido condenados en el conjunto de la población reclusa total	%	51,6	51,1	43,3	41,0	39,3	36,5	33,6	37,1	37,9	37,0	37,9
	16.3.3	PERÚ: Proporción de jefe de hogares que expresaron que algún miembro de su hogar en los últimos 12 meses presentó problemas de justicia por consecuencia de haber tenido algún desacuerdo o conflicto	%					78,0	77,2	77,6	71,9	70,1	67,5	72,8
	16.4.1	Valor total de las corrientes financieras ilícitas entrantes y salientes (en dólares corrientes de los Estados Unidos)	Dólares											
	16.4.2	PERÚ: Almacenamiento y custodia de armas de fuego que han sido incautadas, decomisadas, halladas o entregadas por parte de la autoridad policial cuyo contexto ilícito haya sido determinado por la autoridad jurisdiccional competente	Casos registrados			1 508	6 544	16 830	6 417	3 703	6 019	9 924	6 890	9986
	16.5.1	PERÚ: Proporción de hogares que han tenido al menos un contacto con un funcionario público y que han pagado un soborno	%	2,9	2,8	3,6	2,7	3,0	3,0	3,0	3,0	3,2	2,7	2,5
	16.5.2	Proporción de negocios que han tenido al menos un contacto con un funcionario público y que han pagado un soborno a un funcionario público, o a los que un funcionario público les ha pedido un soborno, durante los últimos 12 meses	%											
	16.6.1	PERÚ: Gastos primarios del gobierno como proporción del presupuesto aprobado original	%	109,2	104,2	98,9	106,1	101,0	96,4	103,8	109,9	107,7	105,6	100,0

PERÚ: Resumen de Indicadores de la Línea Base de los Objetivos de Desarrollo Sostenible (ODS)
2014 - 2024

OBJETIVO	CÓDIGO INDICADOR	DESCRIPCIÓN INDICADOR	Unidad de Medida	2014	2015	2016	2017	2018	2019	2020	2021	2022	2023	2024
16	16.6.2	Proporción de la población que siente confianza en las instituciones												
		1. El Jurado Nacional de Elecciones- JNE	%	22,1	22,6	19,0	17,8	13,7	14,9	16,4	17,1	14,3	15,0	12,6
		2. La Oficina Nacional de Procesos Electorales - ONPE	%	27,7	27,3	24,0	21,9	17,4	18,9	20,5	19,9	17,6	18,1	15,5
		3. Registro Nacional de Identificación y Estado Civil - RENIEC	%	58,0	57,8	56,3	54,6	52,5	51,8	51,2	51,9	49,0	48,5	44,9
		4. La Municipalidad Provincial	%	20,0	20,9	18,9	14,9	11,7	14,4	13,8	15,2	13,7	15,0	13,8
		5. La Municipalidad Distrital	%	21,4	22,4	19,8	16,7	13,6	15,3	14,6	16,0	14,2	16,4	15,2
		6. Policía Nacional del Perú	%	18,0	19,3	18,0	18,7	17,2	18,8	20,7	24,6	21,2	20,5	17,6
		7. Las Fuerzas Armadas	%	32,6	32,3	30,7	31,0	29,4	30,3	36,0	40,5	36,2	32,2	29,7
		8. El Gobierno Regional	%	15,0	15,3	13,5	11,0	8,9	10,7	11,5	11,9	9,3	10,8	10,5
		9. El Poder Judicial (Juzgados, Juez de Paz, etc.)	%	14,3	14,3	13,9	12,5	10,2	10,5	12,9	15,0	12,7	12,6	11,7
		10. El Ministerio de Educación (centros educativos, etc.)	%	36,8	41,2	42,5	38,3	34,7	34,1	34,8	37,8	37,0	34,9	33,1
		11. La Defensoría del Pueblo	%	27,6	27,0	24,3	22,1	19,5	19,7	20,8	21,8	19,7	18,8	17,2
		12. Congreso de la República	%	9,1	9,7	9,2	7,3	4,6	4,5	5,7	6,9	5,0	4,6	4,2
		13. Los Partidos Políticos	%	5,9	6,1	5,9	4,8	3,6	3,5	3,8	4,4	3,2	3,1	3,0
		14. La Prensa Escrita	%	19,5	19,3	19,1	17,1	15,7	14,2	13,0	12,9	11,9	10,6	10,9
		15. La Radio o Televisión	%	31,5	30,0	29,2	26,4	24,3	22,7	21,5	19,0	17,2	16,1	16,8
		16. La iglesia Católica	%	55,0	54,8	53,2	49,3	47,1	46,7	45,8	49,2	45,4	42,5	41,6
		17. La Procuraduría Anticorrupción	%	13,6	13,4	12,8	11,6	10,0	12,7	12,3	11,9	10,2	9,2	8,6
		18. Ministerio Público - Fiscalía de la Nación	%	16,0	15,3	15,4	13,2	11,2	12,8	14,0	14,5	12,8	11,7	10,6
		19. Contraloría General de la República	%	16,1	15,4	14,1	12,6	10,7	12,1	12,6	13,3	11,3	10,5	10,0
		20. Superintendencia Nacional de Aduanas y Administración Tributaria (ADUANAS-SUNAT)	%	23,1	23,4	22,1	20,0	17,3	18,6	18,7	18,2	18,1	17,8	16,4
		21. La Comisión de Alto Nivel Anticorrupción	%	14,1	14,5	12,3	11,2	9,2	11,8	12,2	11,8	10,0	9,2	8,3

PERÚ: Resumen de Indicadores de la Línea Base de los Objetivos de Desarrollo Sostenible (ODS)
2014 - 2024

OBJETIVO	CÓDIGO INDICADOR	DESCRIPCIÓN INDICADOR	Unidad de Medida	2014	2015	2016	2017	2018	2019	2020	2021	2022	2023	2024
16	16.7.1	a. PERÚ: Proporciones de plazas en los parlamentos nacionales por período congresal, en comparación con la distribución nacional	Mujeres (Ratio)			0,6				0,5	0,7			
			Hombres (Ratio)			1,4				1,5	1,5			
		c.1. PERÚ: Proporción de plazas en las Cortes Superiores en el Poder Judicial, en comparación con la distribución nacional	Mujeres (Ratio)								0,3	0,3	0,3	0,3
			Hombres (Ratio)								4,0	3,4	2,9	2,9
		c.2. PERÚ: Proporción de plazas de los Integrantes del Consejo Ejecutivo del Poder Judicial, en comparación con la distribución nacional	Mujeres (Ratio)								0,5	0,3	0,3	0,3
			Hombres (Ratio)								2,0	4,0	4,0	4,0
		c.3. PERÚ: Proporción de plazas en la Oficina de Control de la Magistratura (OCMA) en Primera Instancia, en comparación con la distribución nacional	Mujeres (Ratio)								1,5	1,5	2,0	1,5
			Hombres (Ratio)								0,7	0,7	0,5	0,7
		c.4. PERÚ: Proporción de plazas en la Oficina de Control de la Magistratura (OCMA) en Segunda Instancia, en comparación con la distribución nacional	Mujeres (Ratio)								1,0	1,0	0,8	0,8
			Hombres (Ratio)								1,0	1,0	1,2	1,2
		c.5. PERÚ: Proporción de plazas de juezas y jueces titulares y provinciales Supremo, en comparación con la distribución nacional	Mujeres (Ratio)								1,0	1,0	0,4	0,4
			Hombres (Ratio)								1,0	1,0	2,6	2,4
		c.6. PERÚ: Proporción de plazas de juezas y jueces titulares y provinciales Superior, en comparación con la distribución nacional	Mujeres (Ratio)								1,0	1,0	0,5	0,4
			Hombres (Ratio)								1,0	1,0	2,2	2,6
	16.7.2	Proporción de la población que considera que la adopción de decisiones es inclusiva y responde a sus necesidades, desglosada por sexo, edad, discapacidad y grupo de población	%											
	16.8.1	Proporción de miembros y derechos de voto de los países en desarrollo en organizaciones internacionales	%											
	16.9.1	PERÚ: Proporción de la población menor de 5 años de edad con DNI n/	%		93,7	95,5	96,1	96,5	96,9	93,7	91,8	94,5	96,6	97,3
	16.10.1	Número de casos verificados de asesinato, secuestro, desaparición forzada, detención arbitraria y tortura de periodistas, miembros asociados de los medios de comunicación, sindicalistas y defensores de los derechos humanos, en los últimos 12 meses	Número											
	16.10.2	Número de países que adoptan y aplican garantías constitucionales, legales o normativas para el acceso público a la información	Número											
	16.a.1	Existencia de instituciones nacionales independientes de derechos humanos, en cumplimiento de los Principios de París	Número											
	16.b.1	PERÚ: Proporción de la población de 18 y más años de edad que declara en los ***últimos cinco años*** haberse sentido discriminada	%	18,4	17,3	18,7	15,8	14,8	12,6					
		PERÚ: Proporción de la población de 18 y más años de edad que declara en los ***últimos doce meses*** haberse sentido discriminada	%							9,1	9,9	10,1	10,2	10,0

PERÚ: Resumen de Indicadores de la Línea Base de los Objetivos de Desarrollo Sostenible (ODS)
2014 - 2024

OBJETIVO	CÓDIGO INDICADOR	DESCRIPCIÓN INDICADOR	Unidad de Medida	2014	2015	2016	2017	2018	2019	2020	2021	2022	2023	2024
17	17.1.1	PERÚ: Total de los ingresos del gobierno como proporción del PBI, por fuente	%	22,4	20,3	18,9	18,4	19,5	19,9	18,2	20,9	22,0	19,8	19,1
	17.1.2	PERÚ: Presupuesto nacional financiado por impuestos internos	%	56,8	52,6	49,8	47,7	51,1	53,8	39,3	52,0	56,3	52,0	50,4
	17.2.1	Asistencia oficial para el desarrollo neta, total y para los países menos adelantados en proporción al ingreso nacional bruto (INB) de los donantes del Comité de Asistencia para el Desarrollo de la Organización de Cooperación y Desarrollo Económicos (OCDE)	%											
	17.3.1	PERÚ: Inversión extranjera directa como proporción del presupuesto nacional total	%	9,4	17,3	16,8	16,1	12,1	9,9	1,3	13,9	20,5	7,3	10,7
	17.3.2	PERÚ: Remesas en dólares como proporción del PBI	%	1,3	1,4	1,5	1,4	1,4	1,5	1,4	1,6	1,5	1,7	1,7
	17.4.1	PERÚ: Servicio de la deuda como proporción de las exportaciones de bienes y servicios	%	10,7	11,7	11,7	11,2	10,9						
	17.5.1	Número de países que adoptan y aplican sistemas de promoción de las inversiones en favor de los países en desarrollo, entre ellos los países menos adelantados	Número											
	17.6.1	Número de abonados a Internet de banda ancha fija por cada 100 habitantes, desglosado por velocidad	Número											
	17.7.1	Total de los fondos destinados a los países en desarrollo a fin de promover el desarrollo, la transferencia y la difusión de tecnologías ecológicamente racionales	%											
	17.8.1	PERÚ: Proporción de la población de 6 y más años de edad que usan Internet	%	40,2	40,9	45,5	48,7	52,5	57,1	64,5	71,8	72,7	77,1	79,4
	17.9.1	Valor en dólares de la asistencia financiera y técnica (incluso mediante la cooperación Norte-Sur, Sur-Sur y triangular) prometida a los países en desarrollo	Dólares											
	17.10.1	Promedio arancelario mundial ponderado	%											
	17.11.1	PERÚ: Participación de los países en desarrollo y los países menos adelantados en las exportaciones mundiales de bienes	%	0,20	0,20	0,23	0,24	0,25	0,24	0,22	0,27	0,25	0,26	
	17.12.1	Promedio ponderado de los aranceles que enfrentan los países en desarrollo, los países menos adelantados y los pequeños Estados insulares en desarrollo	%											
	17.13.1	PERÚ: Tablero Macroeconómico												
		Balanza por cuenta corriente como proporción del PIB	%	-4,28	-4,61	-2,20	-0,86	-1,17	-0,62	0,94	-2,07	-3,95	0,83	
		Inversión de cartera, neta (balanza de pagos)	US$ a precios actuales	1 690 514 128	-2 201 655 987	-796 870 178	-5 183 909 768	1 140 339 042	-3 681 276 024	-9 832 958 950	-23 805 132 606	1 222 492 211	6296138 338,5	
		Inversión extranjera directa, entradas netas, como proporción del PIB	%	2,12	3,87	3,55	3,51	2,64	2,09	0,33	3,16	4,54	1,46	
		PSD bruto, Gobierno Central-D2, Todos los vencimientos, D1+ DEG + moneda y depósitos, Valor nominal, como proporción del PIB	%	18,38	21,44	22,46	22,55	23,00	24,05	31,84	32,72	30,81	30,03	
		Saldo de la deuda externa como proporción del INB	%	35,42	36,65	37,85	33,58	31,55	29,19	37,51	41,56	38,66	35,54	
		Ratio de capital bancario/activos	%	9,16	8,61	9,48	9,84	10,45	10,92	9,12	9,36	10,34	10,34	
		Reservas totales en meses de importaciones	Ratio	12,46	13,57	13,85	12,68	11,13	12,85	17,84	12,1	9,7	10,37	
		Relación entre el dinero en sentido amplio y las reservas totales	Ratio	1,45	1,49	1,44	1,57	1,74	1,64	1,97	1,7	2,1		
		Crecimiento anual del dinero en sentido amplio	%	6,27	13,39	2,76	9,33	5,43	8,32	38,29	2,88	9,3		
		Inflación anual, precios al consumidor	%	3,41	3,40	3,56	2,99	1,51	2,25	2,00	4,27	8,33	6,46	
		Ingresos tributarios como proporción del PIB	%	16,72	14,92	13,79	13,17	14,29	14,53	13,22	15,92			
		Crecimiento anual del gasto en consumo final de las administraciones públicas	%	6,51	8,04	5,17	3,26	2,72	3,59	8,54	5,05	-0,20	3,8	
		Crecimiento anual del gasto en consumo final de los hogares y de las ISFLSH	%	4,22	4,02	3,74	2,64	3,83	3,24	-9,86	12,54	3,58	0,14	
		Crecimiento anual de las exportaciones de bienes y servicios	%	-3,80	4,26	11,75	8,81	3,36	0,33	-15,99	14,38	4,51	5,13	
		Crecimiento anual de la formación bruta de capital	%	-1,06	-3,58	-5,77	0,03	5,19	0,36	-23,96	37,26	1,70	-12,48	
		Crecimiento anual de las importaciones de bienes y servicios	%	-0,99	0,97	1,57	7,10	3,51	1,66	-15,55	25,57	3,97	-1,82	
		Crecimiento anual del PIB	%	2,38	3,25	3,95	2,52	3,97	2,24	-10,93	13,36	2,73	-0,55	
		Comercio de mercancías como proporción del PIB	%	40,32	37,65	37,92	39,50	41,01	38,86	37,60	48,83	50,26	43,12	

PERÚ: Resumen de Indicadores de la Línea Base de los Objetivos de Desarrollo Sostenible (ODS)
2014 - 2024

OBJETIVO	CÓDIGO INDICADOR	DESCRIPCIÓN INDICADOR	Unidad de Medida	2014	2015	2016	2017	2018	2019	2020	2021	2022	2023	2024
17	17.14.1	Número de países que cuentan con mecanismos para mejorar la coherencia de las políticas de desarrollo sostenible	Número											
	17.15.1	Grado de utilización de los marcos de resultados y las herramientas de planificación de los propios países por los proveedores de cooperación para el desarrollo	%											
	17.16.1	Número de países que informan de sus progresos en los marcos de múltiples interesados para el seguimiento de la eficacia de las actividades de desarrollo que apoyan el logro de los Objetivos de Desarrollo Sostenible	Número											
	17.17.1	Suma en dólares de los Estados Unidos prometida a las alianzas público-privadas centradas en la infraestructura	Dólares											
	17.18.1	Indicador de capacidad estadística para el seguimiento de los Objetivos de Desarrollo Sostenible	%											
	17.18.2	PERÚ: Número de países cuya legislación nacional sobre estadísticas cumple los Principios Fundamentales de las Estadísticas Oficiales	-	Decreto Ley 21372 - 30 de Diciembre 1975 Decreto Legislativo 604 - 30 de Abril de 1990										
	17.18.3	Número de países que cuentan con un plan estadístico nacional plenamente financiado y en proceso de aplicación, desglosado por fuente de financiación	Número											
	17.19.1	Valor en dólares de todos los recursos proporcionados para fortalecer la capacidad estadística de los países en desarrollo	Dólares											
	17.19.2	PERÚ: Proporción de países que a) han realizado al menos un censo de población y vivienda en los últimos diez años	-	Censos Nacionales 2007: XI de Población y VI de Vivienda Censos Nacionales 2017: XII de Población, VII de Vivienda y III de Comunidades Indígenas										

P/ Preliminar
E/ Estimado
a/ Hasta el año 2021, la fuente oficial de empleo fue la Encuesta Nacional de Hogares - ENAHO. A partir del 2022, la fuente de información es la Encuesta Permanente de Empleo Nacional - EPEN.
b/ En el año 2020 la Encuesta Nacional Agropecuaria no se realizó debido al estado de emergencia originado por la pandemia del COVID 19.
c/ Se ha unido las bases de datos de dos años a fin de obtener el indicador, el 19.5% es de los años 2010-2011, el 18.1% es de los años 2011-2012, el 17.5% es de los años 2012-2013 y 14.6% es de los años 2013-2014.
d/ Se ha unido las bases de datos de dos años a fin de obtener el indicador, 18 nacidos vivos de los años 2014-2015, 18 nacidos vivos de los años 2016-2017, 19 nacidos vivos de los años 2017-2018, 16 nacidos vivos de los años 2019-2020, 18 nacidos vivos de los años 2020-2021, 20 nacidos vivos de los años 2021-2022, 20 nacidos vivos de los años 2022-2023 y 17 nacidos vivos de los años 2023-2024..
e/ Se ha unido las bases de datos de dos años a fin de obtener el indicador, 10 nacidos vivos de los años 2014-2015, 10 nacidos vivos de los años 2016-2017, 10 nacidos vivos de los años 2017-2018, 8 nacidos vivos de los años 2019-2020, 10 nacidos vivos de los años 2020-2021, 11 nacidos vivos de los años 2021-2022, 10 nacidos vivos de los años 2022-2023 y 7 nacidos vivos de los años 2023-2024.
f/ Se ha unido las bases de datos de dos años a fin de obtener el indicador, 65 adolescentes de los años 2014-2015, 61 adolescentes de los años 2015-2016, 60 adolescentes de los años 2016-2017 y 53 adolescentes de los años 2017-2018.
g/ La Evaluación Censal de Estudiantes no se aplicó en ese año.
h/ En el año 2020 la Encuesta Nacional a Instituciones Educativas no se realizó debido al estado de emergencia originado por la pandemia del COVID 19. El último año de aplicación de esta encuesta fue el año 2021.
i/ En el año 2020 la Encuesta Nacional a Instituciones Educativas no se realizó debido al estado de emergencia originado por la pandemia del COVID 19. El último año de aplicación de estas preguntas fue el año 2019.
j/ En el año 2020 debido al estado de emergencia por la pandemia del COVID 19 hubo pérdidas de empleo por lo que varias personas dejaron de tener un teléfono móvil de su "centro de trabajo" considerablemente y pasaron usar a tener un teléfono móvil "de un familiar", pero este último tipo no está considerado en la construcción del indicador según la metodología internacional, por tal motivo la cifra del indicador no aumentó.
k/ Reporte de la Superintendencia Nacional de Servicios de Saneamiento (SUNASS).
l/ Reporte del Ministerio de Vivienda, Construcción y Saneamiento (MVCS).
m/ A partir del año 2022 se ajusta el indicador según la metodología internacional por el cambio en la formulación de la pregunta en la Encuesta Nacional de Programas Presupuestales.
n/ Hasta el año 2022, la fuente del indicador 16.9.1 fue la Encuesta Nacional de Programas Presupuestales (ENAPRES) del INEI, pero al haber sido retirada la pregunta del cuestionario, la cual permitía calcular el indicador según metodología de los ODS. Se ha visto conveniente, utilizar la información procedente de la Encuesta Nacional de Hogares (ENAHO), referida a la tenencia del Documento Nacional de Identidad (DNI), cambiando la serie.

Resumen de Indicadores según Disponibilidad de Información

PERÚ: Resumen de Indicadores según Disponibilidad de Información de los Objetivos de Desarrollo Sostenible (ODS)

N°		CÓDIGO DEL INDICADOR	OBJETIVO	META 2024	INDICADOR 2024	INDICADOR DEL SISTEMA ODS INEI	FUENTE DE INFORMACIÓN	DISPONIBILIDAD DE INFORMACIÓN SEMÁFORO
1	1	1.1.1	1 Poner fin a la pobreza en todas sus formas y en todo el mundo	1.1 De aquí a 2030, erradicar para todas las personas y en todo el mundo la pobreza extrema (actualmente se considera que sufren pobreza extrema las personas que viven con menos de 1,25 dólares de los Estados Unidos al día)	1.1.1 Proporción de la población que vive por debajo del umbral internacional de pobreza, desglosada por sexo, edad, situación laboral y ubicación geográfica (urbana o rural)	1.1.1 PERÚ: Incidencia de la pobreza extrema	SI	1
2	1	1.2.1	1 Poner fin a la pobreza en todas sus formas y en todo el mundo	1.2 De aquí a 2030, reducir al menos a la mitad la proporción de hombres, mujeres y niños de todas las edades que viven en la pobreza en todas sus dimensiones con arreglo a las definiciones nacionales	1.2.1 Proporción de la población que vive por debajo del umbral nacional de pobreza, desglosada por sexo y edad	1.2.1 PERÚ: Incidencia de la pobreza monetaria	SI	1
3	1	1.2.2	1 Poner fin a la pobreza en todas sus formas y en todo el mundo	1.2 De aquí a 2030, reducir al menos a la mitad la proporción de hombres, mujeres y niños de todas las edades que viven en la pobreza en todas sus dimensiones con arreglo a las definiciones nacionales	1.2.2 Proporción de hombres, mujeres y niños de todas las edades que viven en la pobreza, en todas sus dimensiones, con arreglo a las definiciones nacionales	-	NO	2
4	1	1.3.1	1 Poner fin a la pobreza en todas sus formas y en todo el mundo	1.3 Implementar a nivel nacional sistemas y medidas apropiados de protección social para todos, incluidos niveles mínimos, y, de aquí a 2030, lograr una amplia cobertura de las personas pobres y vulnerables	1.3.1 Proporción de la población cubierta por sistemas o niveles mínimos de protección social, desglosada por sexo, distinguiendo entre los niños, los desempleados, los ancianos, las personas con discapacidad, las mujeres embarazadas, los recién nacidos, las víctimas de accidentes de trabajo, los pobres y los vulnerables	1.3.1 PERÚ: Proporción de la población de 14 a más años de edad con seguro de pensión	SI	1
5	1	1.4.1	1 Poner fin a la pobreza en todas sus formas y en todo el mundo	1.4 De aquí a 2030, garantizar que todos los hombres y mujeres, en particular los pobres y los vulnerables, tengan los mismos derechos a los recursos económicos y acceso a los servicios básicos, la propiedad y el control de la tierra y otros bienes, la herencia, los recursos naturales, las nuevas tecnologías apropiadas y los servicios financieros, incluida la microfinanciación	1.4.1 Proporción de la población que vive en hogares con acceso a los servicios básicos	1.4.1 PERÚ: Proporción de la población que vive en hogares con acceso a servicios básicos de infraestructura	SI	1
6	1	1.4.2	1 Poner fin a la pobreza en todas sus formas y en todo el mundo	1.4 De aquí a 2030, garantizar que todos los hombres y mujeres, en particular los pobres y los vulnerables, tengan los mismos derechos a los recursos económicos y acceso a los servicios básicos, la propiedad y el control de la tierra y otros bienes, la herencia, los recursos naturales, las nuevas tecnologías apropiadas y los servicios financieros, incluida la microfinanciación	1.4.2 Proporción del total de la población adulta con derechos seguros de tenencia de la tierra: a) que posee documentación reconocida legalmente al respecto y b) considera seguros sus derechos, desglosada por sexo y tipo de tenencia	1.4.2 PERÚ: Proporción de productores agropecuarios que cuentan con título de propiedad inscrito en Registros Públicos de al menos una de las parcelas que conforman la Unidad Agropecuaria	SI	1
7	1	1.5.1	1 Poner fin a la pobreza en todas sus formas y en todo el mundo	1.5 De aquí a 2030, fomentar la resiliencia de los pobres y las personas que se encuentran en situaciones de vulnerabilidad y reducir su exposición y vulnerabilidad a los fenómenos extremos relacionados con el clima y otras perturbaciones y desastres económicos, sociales y ambientales	1.5.1 Número de personas muertas, desaparecidas y afectadas directamente atribuido a desastres por cada 100.000 habitantes	1.5.1 PERÚ: Número de personas muertas, desaparecidas y afectadas por desastres	SI	1
8	1	1.5.2	1 Poner fin a la pobreza en todas sus formas y en todo el mundo	1.5 De aquí a 2030, fomentar la resiliencia de los pobres y las personas que se encuentran en situaciones de vulnerabilidad y reducir su exposición y vulnerabilidad a los fenómenos extremos relacionados con el clima y otras perturbaciones y desastres económicos, sociales y ambientales	1.5.2 Pérdidas económicas directas atribuidas a los desastres en relación con el producto interno bruto (PIB) mundial	-	NO	3

Continúa...

PERÚ: Resumen de Indicadores según Disponibilidad de Información de los Objetivos de Desarrollo Sostenible (ODS)

N°		CÓDIGO DEL INDICADOR	OBJETIVO	META 2024	INDICADOR 2024	INDICADOR DEL SISTEMA ODS INEI	FUENTE DE INFORMACIÓN	DISPONIBILIDAD DE INFORMACIÓN SEMÁFORO
9	1	1.5.3	1 Poner fin a la pobreza en todas sus formas y en todo el mundo	1.5 De aquí a 2030, fomentar la resiliencia de los pobres y las personas que se encuentran en situaciones de vulnerabilidad y reducir su exposición y vulnerabilidad a los fenómenos extremos relacionados con el clima y otras perturbaciones y desastres económicos, sociales y ambientales	1.5.3 Número de países que adoptan y aplican estrategias nacionales de reducción del riesgo de desastres en consonancia con el Marco de Sendái para la Reducción del Riesgo de Desastres 2015-2030	-	NO	2
10	1	1.5.4	1 Poner fin a la pobreza en todas sus formas y en todo el mundo	1.5 De aquí a 2030, fomentar la resiliencia de los pobres y las personas que se encuentran en situaciones de vulnerabilidad y reducir su exposición y vulnerabilidad a los fenómenos extremos relacionados con el clima y otras perturbaciones y desastres económicos, sociales y ambientales	1.5.4 Proporción de gobiernos locales que adoptan y aplican estrategias locales de reducción del riesgo de desastres en consonancia con las estrategias nacionales de reducción del riesgo de desastres	-	NO	3
11	1	1.a.1	1 Poner fin a la pobreza en todas sus formas y en todo el mundo	1.a Garantizar una movilización significativa de recursos procedentes de diversas fuentes, incluso mediante la mejora de la cooperación para el desarrollo, a fin de proporcionar medios suficientes y previsibles a los países en desarrollo, en particular los países menos adelantados, para que implementen programas y políticas encaminados a poner fin a la pobreza en todas sus dimensiones	1.a.1 Total de subvenciones de asistencia oficial para el desarrollo destinadas a la reducción de la pobreza en porcentaje de la renta nacional bruta del país beneficiario.	1.a.1 PERÚ: Proporción de recursos asignados por el Gobierno General directamente a programas de reducción de la Pobreza, Extrema Pobreza e Inclusión Social	SI	1
12	1	1.a.2	1 Poner fin a la pobreza en todas sus formas y en todo el mundo	1.a Garantizar una movilización significativa de recursos procedentes de diversas fuentes, incluso mediante la mejora de la cooperación para el desarrollo, a fin de proporcionar medios suficientes y previsibles a los países en desarrollo, en particular los países menos adelantados, para que implementen programas y políticas encaminados a poner fin a la pobreza en todas sus dimensiones	1.a.2 Proporción del gasto público total que se dedica a servicios esenciales (educación, salud y protección social)	1.a.2 PERÚ: Proporción del gasto público total que se dedica a servicios esenciales (educación, salud y protección social)	SI	1
13	1	1.b.1	1 Poner fin a la pobreza en todas sus formas y en todo el mundo	1.b Crear marcos normativos sólidos en los planos nacional, regional e internacional, sobre la base de estrategias de desarrollo en favor de los pobres que tengan en cuenta las cuestiones de género, a fin de apoyar la inversión acelerada en medidas para erradicar la pobreza	1.b.1 Gasto público social en favor de los pobres	1.b.1 PERÚ: Proporción del gasto público de capital destinado a sectores en beneficio de las mujeres, los pobres y los grupos vulnerables	SI	1
14	2	2.1.1	2 Poner fin al hambre, lograr la seguridad alimentaria y la mejora de la nutrición y promover la agricultura sostenible	2.1 De aquí a 2030, poner fin al hambre y asegurar el acceso de todas las personas, en particular los pobres y las personas en situaciones de vulnerabilidad, incluidos los niños menores de 1 año, a una alimentación sana, nutritiva y suficiente durante todo el año	2.1.1 Prevalencia de la subalimentación	2.1.1 PERÚ: Incidencia del déficit calórico	SI	1
15	2	2.1.2	2 Poner fin al hambre, lograr la seguridad alimentaria y la mejora de la nutrición y promover la agricultura sostenible	2.1 De aquí a 2030, poner fin al hambre y asegurar el acceso de todas las personas, en particular los pobres y las personas en situaciones de vulnerabilidad, incluidos los niños menores de 1 año, a una alimentación sana, nutritiva y suficiente durante todo el año	2.1.2 Prevalencia de la inseguridad alimentaria moderada o grave entre la población, según la escala de experiencia de inseguridad alimentaria	-	NO	3
16	2	2.2.1	2 Poner fin al hambre, lograr la seguridad alimentaria y la mejora de la nutrición y promover la agricultura sostenible	2.2 De aquí a 2030, poner fin a todas las formas de malnutrición, incluso logrando, a más tardar en 2025, las metas convenidas internacionalmente sobre el retraso del crecimiento y la emaciación de los niños menores de 5 años, y abordar las necesidades de nutrición de las adolescentes, las mujeres embarazadas y lactantes y las personas de edad	2.2.1 Prevalencia del retraso del crecimiento (estatura para la edad, desviación típica < -2 de la mediana de los patrones de crecimiento infantil de la Organización Mundial de la Salud (OMS)) entre los niños menores de 5 años	2.2.1 PERÚ: Tasa de desnutrición crónica entre las niñas y niños menores de 5 años (OMS)	SI	1

Continúa...

PERÚ: Resumen de Indicadores según Disponibilidad de Información de los Objetivos de Desarrollo Sostenible (ODS)

N°		CÓDIGO DEL INDICADOR	OBJETIVO	META 2024	INDICADOR 2024	INDICADOR DEL SISTEMA ODS INEI	FUENTE DE INFORMACIÓN	DISPONIBILIDAD DE INFORMACIÓN SEMÁFORO
17	2	2.2.2	2 Poner fin al hambre, lograr la seguridad alimentaria y la mejora de la nutrición y promover la agricultura sostenible	2.2 De aquí a 2030, poner fin a todas las formas de malnutrición, incluso logrando, a más tardar en 2025, las metas convenidas internacionalmente sobre el retraso del crecimiento y la emaciación de los niños menores de 5 años, y abordar las necesidades de nutrición de las adolescentes, las mujeres embarazadas y lactantes y las personas de edad	2.2.2 Prevalencia de la malnutrición (peso para la estatura, desviación típica > +2 o < -2 de la mediana de los patrones de crecimiento infantil de la OMS) entre los niños menores de 5 años, desglosada por tipo (emaciación y sobrepeso)	2.2.2 PERÚ: Tasa de desnutrición aguda entre las niñas y niños menores de 5 años (OMS)	SI	1
18	2	2.2.3	2 Poner fin al hambre, lograr la seguridad alimentaria y la mejora de la nutrición y promover la agricultura sostenible	2.2 De aquí a 2030, poner fin a todas las formas de malnutrición, incluso logrando, a más tardar en 2025, las metas convenidas internacionalmente sobre el retraso del crecimiento y la emaciación de los niños menores de 5 años, y abordar las necesidades de nutrición de las adolescentes, las mujeres embarazadas y lactantes y las personas de edad	2.2.3 Prevalencia de la anemia en las mujeres de entre 15 y 49 años, desglosada por embarazo	2.2.3 PERÚ: Prevalencia de anemia en mujeres de 15 a 49 años de edad	SI	1
19	2	2.2.4	2 Poner fin al hambre, lograr la seguridad alimentaria y la mejora de la nutrición y promover la agricultura sostenible	2.2 De aquí a 2030, poner fin a todas las formas de malnutrición, incluso logrando, a más tardar en 2025, las metas convenidas internacionalmente sobre el retraso del crecimiento y la emaciación de los niños menores de 5 años, y abordar las necesidades de nutrición de las adolescentes, las mujeres embarazadas y lactantes y las personas de edad.	2.2.4 Prevalencia del umbral mínimo de diversidad alimentaria, por grupo de población (niños de 6 a 23,9 meses y mujeres no embarazadas de 15 a 49 años)	-	NO	3
20	2	2.3.1	2 Poner fin al hambre, lograr la seguridad alimentaria y la mejora de la nutrición y promover la agricultura sostenible	2.3 De aquí a 2030, duplicar la productividad agrícola y los ingresos de los productores de alimentos en pequeña escala, en particular las mujeres, los pueblos indígenas, los agricultores familiares, los ganaderos y los pescadores, entre otras cosas mediante un acceso seguro y equitativo a las tierras, a otros recursos e insumos de producción y a los conocimientos, los servicios financieros, los mercados y las oportunidades para añadir valor y obtener empleos no agrícolas	2.3.1 Volumen de producción por unidad de trabajo desglosado por tamaño y tipo de explotación (agropecuaria/ganadera/forestal)	2.3.1 PERÚ: Volumen de producción por unidad de trabajo en la actividad agricultura	SI	1
21	2	2.3.2	2 Poner fin al hambre, lograr la seguridad alimentaria y la mejora de la nutrición y promover la agricultura sostenible	2.3 De aquí a 2030, duplicar la productividad agrícola y los ingresos de los productores de alimentos en pequeña escala, en particular las mujeres, los pueblos indígenas, los agricultores familiares, los ganaderos y los pescadores, entre otras cosas mediante un acceso seguro y equitativo a las tierras, a otros recursos e insumos de producción y a los conocimientos, los servicios financieros, los mercados y las oportunidades para añadir valor y obtener empleos no agrícolas	2.3.2 Media de ingresos de los productores de alimentos en pequeña escala, desglosada por sexo y condición indígena	-	NO	3
22	2	2.4.1	2 Poner fin al hambre, lograr la seguridad alimentaria y la mejora de la nutrición y promover la agricultura sostenible	2.4 De aquí a 2030, asegurar la sostenibilidad de los sistemas de producción de alimentos y aplicar prácticas agrícolas resilientes que aumenten la productividad y la producción, contribuyan al mantenimiento de los ecosistemas, fortalezcan la capacidad de adaptación al cambio climático, los fenómenos meteorológicos extremos, las sequías, las inundaciones y otros desastres, y mejoren progresivamente la calidad de la tierra y el suelo	2.4.1 Proporción de la superficie agrícola en que se practica una agricultura productiva y sostenible	2.4.1 PERÚ: Proporción de la superficie agrícola en que se practica una agricultura productiva y sostenible	SI	1

Continúa...

PERÚ: Resumen de Indicadores según Disponibilidad de Información de los Objetivos de Desarrollo Sostenible (ODS)

N°		CÓDIGO DEL INDICADOR	OBJETIVO	META 2024	INDICADOR 2024	INDICADOR DEL SISTEMA ODS INEI	FUENTE DE INFORMACIÓN	DISPONIBILIDAD DE INFORMACIÓN SEMÁFORO
23	2	2.5.1	2 Poner fin al hambre, lograr la seguridad alimentaria y la mejora de la nutrición y promover la agricultura sostenible	2.5 De aquí a 2020, mantener la diversidad genética de las semillas, las plantas cultivadas y los animales de granja y domesticados y sus correspondientes especies silvestres, entre otras cosas mediante una buena gestión y diversificación de los bancos de semillas y plantas a nivel nacional, regional e internacional, y promover el acceso a los beneficios que se deriven de la utilización de los recursos genéticos y los conocimientos tradicionales conexos y su distribución justa y equitativa, según lo convenido internacionalmente	2.5.1 Número de: a) recursos genéticos vegetales y b) animales para la alimentación y la agricultura preservados en instalaciones de conservación a medio y largo plazo	-	NO	3
24	2	2.5.2	2 Poner fin al hambre, lograr la seguridad alimentaria y la mejora de la nutrición y promover la agricultura sostenible	2.5 De aquí a 2020, mantener la diversidad genética de las semillas, las plantas cultivadas y los animales de granja y domesticados y sus correspondientes especies silvestres, entre otras cosas mediante una buena gestión y diversificación de los bancos de semillas y plantas a nivel nacional, regional e internacional, y promover el acceso a los beneficios que se deriven de la utilización de los recursos genéticos y los conocimientos tradicionales conexos y su distribución justa y equitativa, según lo convenido internacionalmente	2.5.2 Proporción de razas y variedades locales y transfronterizas consideradas en riesgo de extinción	-	NO	3
25	2	2.a.1	2 Poner fin al hambre, lograr la seguridad alimentaria y la mejora de la nutrición y promover la agricultura sostenible	2.a Aumentar, incluso mediante una mayor cooperación internacional, las inversiones en infraestructura rural, investigación y servicios de extensión agrícola, desarrollo tecnológico y bancos de genes de plantas y ganado a fin de mejorar la capacidad de producción agropecuaria en los países en desarrollo, particularmente en los países menos adelantados	2.a.1 Índice de orientación agrícola para el gasto público	2.a.1 PERÚ: Índice de orientación agrícola para los gastos públicos	SI	1
26	2	2.a.2	2 Poner fin al hambre, lograr la seguridad alimentaria y la mejora de la nutrición y promover la agricultura sostenible	2.a Aumentar, incluso mediante una mayor cooperación internacional, las inversiones en infraestructura rural, investigación y servicios de extensión agrícola, desarrollo tecnológico y bancos de genes de plantas y ganado a fin de mejorar la capacidad de producción agropecuaria en los países en desarrollo, particularmente en los países menos adelantados	2.a.2 Total de corrientes oficiales de recursos (asistencia oficial para el desarrollo más otras corrientes oficiales) destinado al sector agrícola	-	NO	2
27	2	2.b.1	2 Poner fin al hambre, lograr la seguridad alimentaria y la mejora de la nutrición y promover la agricultura sostenible	2.b Corregir y prevenir las restricciones y distorsiones comerciales en los mercados agropecuarios mundiales, incluso mediante la eliminación paralela de todas las formas de subvención a las exportaciones agrícolas y todas las medidas de exportación con efectos equivalentes, de conformidad con el mandato de la Ronda de Doha para el Desarrollo	2.b.1 Subsidios a la exportación de productos agropecuarios	-	NO	3
28	2	2.c.1	2 Poner fin al hambre, lograr la seguridad alimentaria y la mejora de la nutrición y promover la agricultura sostenible	2.c Adoptar medidas para asegurar el buen funcionamiento de los mercados de productos básicos alimentarios y sus derivados y facilitar el acceso oportuno a la información sobre los mercados, incluso sobre las reservas de alimentos, a fin de ayudar a limitar la extrema volatilidad de los precios de los alimentos	2.c.1 Indicador de anomalías en los precios de los alimentos	-	NO	2
29	3	3.1.1	3 Garantizar una vida sana y promover el bienestar de todos a todas las edades	3.1 De aquí a 2030, reducir la tasa mundial de mortalidad materna a menos de 70 por cada 100.000 nacidos vivos	3.1.1 Tasa de mortalidad materna	3.1.1 PERÚ: Tasa de mortalidad materna	SI	1
30	3	3.1.2	3 Garantizar una vida sana y promover el bienestar de todos a todas las edades	3.1 De aquí a 2030, reducir la tasa mundial de mortalidad materna a menos de 70 por cada 100.000 nacidos vivos	3.1.2 Proporción de partos atendidos por personal sanitario especializado	3.1.2 PERÚ: Proporción de partos con asistencia de personal de salud calificado	SI	1

Continúa...

PERÚ: Resumen de Indicadores según Disponibilidad de Información de los Objetivos de Desarrollo Sostenible (ODS)

N°		CÓDIGO DEL INDICADOR	OBJETIVO	META 2024	INDICADOR 2024	INDICADOR DEL SISTEMA ODS INEI	FUENTE DE INFORMACIÓN	DISPONIBILIDAD DE INFORMACIÓN SEMÁFORO
31	3	3.2.1	3 Garantizar una vida sana y promover el bienestar de todos a todas las edades	3.2 De aquí a 2030, poner fin a las muertes evitables de recién nacidos y de niños menores de 5 años, logrando que todos los países intenten reducir la mortalidad neonatal al menos a 12 por cada 1.000 nacidos vivos y la mortalidad de los niños menores de 5 años al menos a 25 por cada 1.000 nacidos vivos	3.2.1 Tasa de mortalidad de niños menores de 5 años	3.2.1 PERÚ: Tasa de mortalidad de niños menores de 5 años de edad	SI	1
32	3	3.2.2	3 Garantizar una vida sana y promover el bienestar de todos a todas las edades	3.2 De aquí a 2030, poner fin a las muertes evitables de recién nacidos y de niños menores de 5 años, logrando que todos los países intenten reducir la mortalidad neonatal al menos a 12 por cada 1.000 nacidos vivos y la mortalidad de los niños menores de 5 años al menos a 25 por cada 1.000 nacidos vivos	3.2.2 Tasa de mortalidad neonatal	3.2.2 PERÚ: Tasa de mortalidad neonatal	SI	1
33	3	3.3.1	3 Garantizar una vida sana y promover el bienestar de todos a todas las edades	3.3 De aquí a 2030, poner fin a las epidemias del SIDA, la tuberculosis, la malaria y las enfermedades tropicales desatendidas y combatir la hepatitis, las enfermedades transmitidas por el agua y otras enfermedades transmisibles	3.3.1 Número de nuevas infecciones por el VIH por cada 1.000 habitantes no infectados, desglosado por sexo, edad y poblaciones clave	3.3.1 PERÚ: Tasa de notificación de casos del Virus de la Inmunodeficiencia Humana (VIH) por cada 100 000 habitantes	SI	1
34	3	3.3.2	3 Garantizar una vida sana y promover el bienestar de todos a todas las edades	3.3 De aquí a 2030, poner fin a las epidemias del SIDA, la tuberculosis, la malaria y las enfermedades tropicales desatendidas y combatir la hepatitis, las enfermedades transmitidas por el agua y otras enfermedades transmisibles	3.3.2 Incidencia de la tuberculosis por cada 100.000 habitantes	3.3.2 PERÚ: Incidencia de la tuberculosis por cada 100 000 habitantes	SI	1
35	3	3.3.3	3 Garantizar una vida sana y promover el bienestar de todos a todas las edades	3.3 De aquí a 2030, poner fin a las epidemias del SIDA, la tuberculosis, la malaria y las enfermedades tropicales desatendidas y combatir la hepatitis, las enfermedades transmitidas por el agua y otras enfermedades transmisibles	3.3.3 Incidencia de la malaria por cada 1.000 habitantes	3.3.3 PERÚ: Incidencia de la malaria por cada 100 000 habitantes	SI	1
36	3	3.3.4	3 Garantizar una vida sana y promover el bienestar de todos a todas las edades	3.3 De aquí a 2030, poner fin a las epidemias del SIDA, la tuberculosis, la malaria y las enfermedades tropicales desatendidas y combatir la hepatitis, las enfermedades transmitidas por el agua y otras enfermedades transmisibles	3.3.4 Incidencia de la hepatitis B por cada 100.000 habitantes	3.3.4 PERÚ: Incidencia de la hepatitis B por cada 100 000 habitantes	SI	1
37	3	3.3.5	3 Garantizar una vida sana y promover el bienestar de todos a todas las edades	3.3 De aquí a 2030, poner fin a las epidemias del SIDA, la tuberculosis, la malaria y las enfermedades tropicales desatendidas y combatir la hepatitis, las enfermedades transmitidas por el agua y otras enfermedades transmisibles	3.3.5 Número de personas que requieren intervenciones contra enfermedades tropicales desatendidas	-	NO	2
38	3	3.4.1	3 Garantizar una vida sana y promover el bienestar de todos a todas las edades	3.4 De aquí a 2030, reducir en un tercio la mortalidad prematura por enfermedades no transmisibles mediante su prevención y tratamiento, y promover la salud mental y el bienestar	3.4.1 PERÚ: Tasa de mortalidad atribuida a las enfermedades cardiovasculares, el cáncer, la diabetes o las enfermedades respiratorias crónicas por sexo	3.4.1 PERÚ: Tasa de mortalidad atribuida a las enfermedades cardiovasculares, el cáncer, la diabetes o las enfermedades respiratorias crónicas	SI	1
39	3	3.4.2	3 Garantizar una vida sana y promover el bienestar de todos y todas a todas las edades	3.4 De aquí a 2030, reducir en un tercio la mortalidad prematura por enfermedades no transmisibles mediante su prevención y tratamiento, y promover la salud mental y el bienestar	3.4.2 Tasa de mortalidad por suicidio	-	NO	3
40	3	3.5.1	3 Garantizar una vida sana y promover el bienestar de todos a todas las edades	3.5 Fortalecer la prevención y el tratamiento del abuso de sustancias adictivas, incluido el uso indebido de estupefacientes y el consumo nocivo de alcohol	3.5.1 Cobertura de los tratamientos(farmacológicos y psicosociales y servicios de rehabilitación y postratamiento) de trastornos por abuso de sustancias adictivas	-	NO	3
41	3	3.5.2	3 Garantizar una vida sana y promover el bienestar de todos a todas las edades	3.5 Fortalecer la prevención y el tratamiento del abuso de sustancias adictivas, incluido el uso indebido de estupefacientes y el consumo nocivo de alcohol	3.5.2 Consumo de alcohol per cápita (a partir de los 15 años de edad) durante un año civil en litros de alcohol puro	3.5.2 PERÚ: Proporción de personas de 15 y más años de edad que consumieron alguna bebida alcohólica en los últimos 12 meses	SI	1
42	3	3.6.1	3 Garantizar una vida sana y promover el bienestar de todos a todas las edades	3.6 De aquí a 2020, reducir a la mitad el número de muertes y lesiones causadas por accidentes de tráfico en el mundo	3.6.1 Tasa de mortalidad por lesiones debidas a accidentes de tráfico	3.6.1 PERÚ: Tasa de fallecidos por accidentes de tránsito	SI	1

Continúa...

PERÚ: Resumen de Indicadores según Disponibilidad de Información de los Objetivos de Desarrollo Sostenible (ODS)

N°		CÓDIGO DEL INDICADOR	OBJETIVO	META 2024	INDICADOR 2024	INDICADOR DEL SISTEMA ODS INEI	FUENTE DE INFORMACIÓN	DISPONIBILIDAD DE INFORMACIÓN SEMÁFORO
43	3	3.7.1	3 Garantizar una vida sana y promover el bienestar de todos a todas las edades	3.7 De aquí a 2030, garantizar el acceso universal a los servicios de salud sexual y reproductiva, incluidos los de planificación familiar, información y educación, y la integración de la salud reproductiva en las estrategias y los programas nacionales	3.7.1 Proporción de mujeres en edad de procrear (entre 15 y 49 años) que cubren sus necesidades de planificación familiar con métodos modernos	3.7.1 PERÚ: Proporción de mujeres en edad fértil (de 15 a 49 años) que practican la planificación familiar con métodos modernos	SI	1
44	3	3.7.2	3 Garantizar una vida sana y promover el bienestar de todos a todas las edades	3.7 De aquí a 2030, garantizar el acceso universal a los servicios de salud sexual y reproductiva, incluidos los de planificación familiar, información y educación, y la integración de la salud reproductiva en las estrategias y los programas nacionales	3.7.2 Tasa de fecundidad de las adolescentes (entre 10 y 14 años y entre 15 y 19 años) por cada 1.000 mujeres de ese grupo de edad	3.7.2 PERÚ: Tasa de fecundidad adolescente de 15 a 19 años de edad	SI	1
45	3	3.8.1	3 Garantizar una vida sana y promover el bienestar de todos a todas las edades	3.8 Lograr la cobertura sanitaria universal, incluida la protección contra los riesgos financieros, el acceso a servicios de salud esenciales de calidad y el acceso a medicamentos y vacunas inocuos, eficaces, asequibles y de calidad para todos	3.8.1 Cobertura de los servicios de salud esenciales	3.8.1 PERÚ: Cobertura de los servicios de salud esenciales	SI	1
46	3	3.8.2	3 Garantizar una vida sana y promover el bienestar de todos a todas las edades	3.8 Lograr la cobertura sanitaria universal, incluida la protección contra los riesgos financieros, el acceso a servicios de salud esenciales de calidad y el acceso a medicamentos y vacunas inocuos, eficaces, asequibles y de calidad para todos	3.8.2 Proporción de la población con grandes gastos sanitarios por hogar como porcentaje del total de gastos o ingresos de los hogares	3.8.2 PERÚ: Proporción del gasto real promedio per cápita mensual asignado a salud	SI	1
47	3	3.9.1	3 Garantizar una vida sana y promover el bienestar de todos a todas las edades	3.9 De aquí a 2030, reducir considerablemente el número de muertes y enfermedades causadas por productos químicos peligrosos y por la polución y contaminación del aire, el agua y el suelo	3.9.1 Tasa de mortalidad atribuida a la contaminación de los hogares y del aire ambiente	-	NO	3
48	3	3.9.2	3 Garantizar una vida sana y promover el bienestar de todos a todas las edades	3.9 De aquí a 2030, reducir considerablemente el número de muertes y enfermedades causadas por productos químicos peligrosos y por la polución y contaminación del aire, el agua y el suelo	3.9.2 Tasa de mortalidad atribuida al agua insalubre, el saneamiento deficiente y la falta de higiene (exposición a servicios insalubres de agua, saneamiento e higiene para todos (WASH))	-	NO	3
49	3	3.9.3	3 Garantizar una vida sana y promover el bienestar de todos a todas las edades	3.9 De aquí a 2030, reducir considerablemente el número de muertes y enfermedades causadas por productos químicos peligrosos y por la polución y contaminación del aire, el agua y el suelo	3.9.3 Tasa de mortalidad atribuida a intoxicaciones involuntarias	-	NO	3
50	3	3.a.1	3 Garantizar una vida sana y promover el bienestar de todos a todas las edades	3.a Fortalecer la aplicación del Convenio Marco de la Organización Mundial de la Salud para el Control del Tabaco en todos los países, según proceda	3.a.1 Prevalencia del consumo actual de tabaco a partir de los 15 años de edad (edades ajustadas)	3.a.1 PERÚ: Proporción de personas de 15 y más años de edad que actualmente fuman cigarros	SI	1
51	3	3.b.1	3 Garantizar una vida sana y promover el bienestar de todos a todas las edades	3.b Apoyar las actividades de investigación y desarrollo de vacunas y medicamentos contra las enfermedades transmisibles y no transmisibles que afectan primordialmente a los países en desarrollo y facilitar el acceso a medicamentos y vacunas esenciales asequibles de conformidad con la Declaración relativa al Acuerdo sobre los Aspectos de los Derechos de Propiedad Intelectual Relacionados con el Comercio y la Salud Pública, en la que se afirma el derecho de los países en desarrollo a utilizar al máximo las disposiciones del Acuerdo sobre los Aspectos de los Derechos de Propiedad Intelectual Relacionados con el Comercio respecto a la flexibilidad para proteger la salud pública y, en particular, proporcionar acceso a los medicamentos para todos	3.b.1 Proporción de la población inmunizada con todas las vacunas incluidas en cada programa nacional	3.b.1 PERÚ: Proporción de niñas y niños menores de 36 meses de edad que recibieron todas las vacunas	SI	1

Continúa...

PERÚ: Resumen de Indicadores según Disponibilidad de Información de los Objetivos de Desarrollo Sostenible (ODS)

N°		CÓDIGO DEL INDICADOR	OBJETIVO	META 2024	INDICADOR 2024	INDICADOR DEL SISTEMA ODS INEI	FUENTE DE INFORMACIÓN	DISPONIBILIDAD DE INFORMACIÓN SEMÁFORO	
52	3	3.b.2	3 Garantizar una vida sana y promover el bienestar de todos a todas las edades	3.b Apoyar las actividades de investigación y desarrollo de vacunas y medicamentos contra las enfermedades transmisibles y no transmisibles que afectan primordialmente a los países en desarrollo y facilitar el acceso a medicamentos y vacunas esenciales asequibles de conformidad con la Declaración relativa al Acuerdo sobre los Aspectos de los Derechos de Propiedad Intelectual Relacionados con el Comercio y la Salud Pública, en la que se afirma el derecho de los países en desarrollo a utilizar al máximo las disposiciones del Acuerdo sobre los Aspectos de los Derechos de Propiedad Intelectual Relacionados con el Comercio respecto a la flexibilidad para proteger la salud pública y, en particular, proporcionar acceso a los medicamentos para todos	3.b.2 Total neto de asistencia oficial para el desarrollo destinado a los sectores de la investigación médica y la atención sanitaria básica	-	NO	3	
53	3	3.b.3	3 Garantizar una vida sana y promover el bienestar de todos a todas las edades	3.b Apoyar las actividades de investigación y desarrollo de vacunas y medicamentos contra las enfermedades transmisibles y no transmisibles que afectan primordialmente a los países en desarrollo y facilitar el acceso a medicamentos y vacunas esenciales asequibles de conformidad con la Declaración relativa al Acuerdo sobre los Aspectos de los Derechos de Propiedad Intelectual Relacionados con el Comercio y la Salud Pública, en la que se afirma el derecho de los países en desarrollo a utilizar al máximo las disposiciones del Acuerdo sobre los Aspectos de los Derechos de Propiedad Intelectual Relacionados con el Comercio respecto a la flexibilidad para proteger la salud pública y, en particular, proporcionar acceso a los medicamentos para todos	3.b.3 Índice de acceso a los productos sanitarios	-	NO	3	
54	3	3.c.1	3 Garantizar una vida sana y promover el bienestar de todos a todas las edades	3.c Aumentar considerablemente la financiación de la salud y la contratación, el perfeccionamiento, la capacitación y la retención del personal sanitario en los países en desarrollo, especialmente en los países menos adelantados y los pequeños Estados insulares en desarrollo	3.c.1 Densidad y distribución del personal sanitario	3.c.1 a. PERÚ: Número de médicos colegiados por cada 10 000 habitantes b. PERÚ: Número de enfermeros colegiados por cada 10 000 habitantes c. PERÚ: Número de obstetras colegiadas por cada 10 000 mujeres d. PERÚ: Número de psicólogos colegiados por cada 100 000 habitantes	SI	1	
55	3	3.d.1	3 Garantizar una vida sana y promover el bienestar de todos a todas las edades	3.d Reforzar la capacidad de todos los países, en particular los países en desarrollo, en materia de alerta temprana, reducción de riesgos y gestión de los riesgos para la salud nacional y mundial	3.d.1 Capacidad prevista en el Reglamento Sanitario Internacional (RSI) y preparación para emergencias de salud	-	NO	3	
56	3	3.d.2	3 Garantizar una vida sana y promover el bienestar de todos a todas las edades	3.d Reforzar la capacidad de todos los países, en particular los países en desarrollo, en materia de alerta temprana, reducción de riesgos y gestión de los riesgos para la salud nacional y mundial	3.d.2 Porcentaje de infecciones del torrente sanguíneo debidas a determinados organismos resistentes a los antimicrobianos seleccionados	-	NO	2	

Continúa...

PERÚ: Resumen de Indicadores según Disponibilidad de Información de los Objetivos de Desarrollo Sostenible (ODS)

N°		CÓDIGO DEL INDICADOR	OBJETIVO	META 2024	INDICADOR 2024	INDICADOR DEL SISTEMA ODS INEI	FUENTE DE INFORMACIÓN	DISPONIBILIDAD DE INFORMACIÓN SEMÁFORO
57	4	4.1.1	4 Garantizar una educación inclusiva y equitativa de calidad y promover oportunidades de aprendizaje permanente para todos	4.1 De aquí a 2030, asegurar que todas las niñas y todos los niños terminen la enseñanza primaria y secundaria, que ha de ser gratuita, equitativa y de calidad y producir resultados de aprendizaje pertinentes y efectivos	4.1.1 Proporción de niños y adolescentes que, a) en los grados 2 o 3, b) al final de la educación primaria y c) al final de la educación secundaria inferior, han alcanzado al menos un nivel mínimo de competencia en i) lectura y ii) matemáticas, desglosada por sexo	4.1.1 a. Proporción de jóvenes y adultos con competencias en tecnología de la información y las comunicaciones (TIC), desglosada según tipo de competencia técnica.	SI	1
58	4	4.1.2	4 Garantizar una educación inclusiva y equitativa de calidad y promover oportunidades de aprendizaje permanente para todos	4.1 De aquí a 2030, asegurar que todas las niñas y todos los niños terminen la enseñanza primaria y secundaria, que ha de ser gratuita, equitativa y de calidad y producir resultados de aprendizaje pertinentes y efectivos	4.1.2 Tasa de finalización (educación primaria, educación secundaria inferior y educación secundaria superior)	-	NO	3
59	4	4.2.1	4 Garantizar una educación inclusiva y equitativa de calidad y promover oportunidades de aprendizaje permanente para todos	4.2 De aquí a 2030, asegurar que todas las niñas y todos los niños tengan acceso a servicios de atención y desarrollo en la primera infancia y educación preescolar de calidad, a fin de que estén preparados para la enseñanza primaria	4.2.1 Proporción de niños de 24 a 59 meses cuyo desarrollo es adecuado en cuanto a la salud, el aprendizaje y el bienestar psicosocial, desglosada por sexo	4.2.1 PERÚ: Proporción de niños menores cuyo desarrollo es adecuado en cuanto a la salud, el aprendizaje y el desarrollo socioemocional, según sexo	SI	1
60	4	4.2.2	4 Garantizar una educación inclusiva y equitativa de calidad y promover oportunidades de aprendizaje permanente para todos	4.2 De aquí a 2030, asegurar que todas las niñas y todos los niños tengan acceso a servicios de atención y desarrollo en la primera infancia y educación preescolar de calidad, a fin de que estén preparados para la enseñanza primaria	4.2.2 Tasa de participación en el aprendizaje organizado (un año antes de la edad oficial de ingreso en la educación primaria), desglosada por sexo	4.2.2 PERÚ: Tasa de participación en el aprendizaje organizado (un año antes de la edad oficial de ingreso en la enseñanza primaria)	SI	1
61	4	4.3.1	4 Garantizar una educación inclusiva y equitativa de calidad y promover oportunidades de aprendizaje permanente para todos	4.3 De aquí a 2030, asegurar el acceso igualitario de todos los hombres y las mujeres a una formación técnica, profesional y superior de calidad, incluida la enseñanza universitaria	4.3.1 Tasa de participación de jóvenes y adultos en la educación y formación académica y no académica en los últimos 12 meses, desglosada por sexo	4.3.1 PERÚ: Tasa de asistencia a educación superior de la población de 17 a 24 años de edad	SI	1

Continúa...

PERÚ: Resumen de Indicadores según Disponibilidad de Información de los Objetivos de Desarrollo Sostenible (ODS)

N°		CÓDIGO DEL INDICADOR	OBJETIVO	META 2024	INDICADOR 2024	INDICADOR DEL SISTEMA ODS INEI	FUENTE DE INFORMACIÓN	DISPONIBILIDAD DE INFORMACIÓN SEMÁFORO
62	4	4.4.1	4 Garantizar una educación inclusiva y equitativa de calidad y promover oportunidades de aprendizaje permanente para todos	4.4 De aquí a 2030, aumentar considerablemente el número de jóvenes y adultos que tienen las competencias necesarias, en particular técnicas y profesionales, para acceder al empleo, el trabajo decente y el emprendimiento	Proporción de jóvenes y adultos con competencias en tecnología de la información y las comunicaciones (TIC), desglosada según tipo de competencia técnica 4.4.1 Proporción de jóvenes y adultos con competencias en tecnología de la información y las comunicaciones (TIC), desglosada por tipo de competencia	4.4.1 a. PERÚ: Copiar o mover un archivo o carpeta b. PERÚ: Utilizar herramientas de copiar y pegar para duplicar o mover información dentro de un documento c. PERÚ: Enviar correos electrónicos (e-mails) con archivos adjuntos (por ejemplo, documentos, fotos, videos) d. PERÚ: Utilizar fórmulas aritméticas básicas en una hoja de cálculo (Excel) e. PERÚ: Conectar e instalar nuevos dispositivos (por ejemplo modem, cámara, impresora) f. PERÚ: Encontrar, descargar, instalar y configurar software g. PERÚ: Crear presentaciones electrónicas con programas (power point, prezi, etc.) para crear presentaciones (incluyendo texto, imágenes, sonido, video o tabla) h. PERÚ: Transferir archivos entre computadora y otros dispositivos i. PERÚ: Redactar un programa informático mediante el uso de lenguaje de programación especializado	SI	1
63	4	4.5.1	4 Garantizar una educación inclusiva y equitativa de calidad y promover oportunidades de aprendizaje permanente para todos	4.5 De aquí a 2030, eliminar las disparidades de género en la educación y asegurar el acceso igualitario a todos los niveles de la enseñanza y la formación profesional para las personas vulnerables, incluidas las personas con discapacidad, los pueblos indígenas y los niños en situaciones de vulnerabilidad	4.5.1 Índices de paridad (entre mujeres y hombres, zonas rurales y urbanas, quintiles de riqueza superior e inferior y grupos como los discapacitados, los pueblos indígenas y los afectados por los conflictos, a medida que se disponga de datos) para todos los indicadores de educación de esta lista que puedan desglosarse	4.5.1 a. PERÚ: Índice de paridad en la matrícula a educación inicial de la población 3 a 5 años de edad b. PERÚ: Índice de paridad en la matrícula a educación primaria de la población de 6 a 11 años de edad c. PERÚ: Índice de paridad en la matrícula a educación secundaria de la población de 12 a 16 años de edad d. PERÚ: Índice de paridad en la asistencia a educación inicial de la población de 3 a 5 años de edad e. PERÚ: Índice de paridad en la asistencia a educación primaria de la población de 6 a 11 años de edad f. PERÚ: Índice de paridad en la asistencia a educación secundaria de la población de 12 a 16 años de edad	SI	1
64	4	4.6.1	4 Garantizar una educación inclusiva y equitativa de calidad y promover oportunidades de aprendizaje permanente para todos	4.6 De aquí a 2030, asegurar que todos los jóvenes y una proporción considerable de los adultos, tanto hombres como mujeres, estén alfabetizados y tengan nociones elementales de aritmética	4.6.1 Tasa de alfabetización de adultos/jóvenes	4.6.1 PERÚ: Tasa de alfabetización de la población de 15 y más años de edad (Con cartilla de lectura)	SI	1
65	4	4.7.1	4 Garantizar una educación inclusiva y equitativa de calidad y promover oportunidades de aprendizaje permanente para todos	4.7 De aquí a 2030, asegurar que todos los alumnos adquieran los conocimientos teóricos y prácticos necesarios para promover el desarrollo sostenible, entre otras cosas mediante la educación para el desarrollo sostenible y los estilos de vida sostenibles, los derechos humanos, la igualdad de género, la promoción de una cultura de paz y no violencia, la ciudadanía mundial y la valoración de la diversidad cultural y la contribución de la cultura al desarrollo sostenible	4.7.1 Grado en que i) la educación para la ciudadanía mundial y ii) la educación para el desarrollo sostenible se incorporan en a) las políticas nacionales de educación, b) los planes de estudio, c) la formación de docentes y d) la evaluación de los estudiantes	-	NO	2

Continúa...

PERÚ: Resumen de Indicadores según Disponibilidad de Información de los Objetivos de Desarrollo Sostenible (ODS)

N°		CÓDIGO DEL INDICADOR	OBJETIVO	META 2024	INDICADOR 2024	INDICADOR DEL SISTEMA ODS INEI	FUENTE DE INFORMACIÓN	DISPONIBILIDAD DE INFORMACIÓN SEMÁFORO
66	4	4.a.1	4 Garantizar una educación inclusiva y equitativa de calidad y promover oportunidades de aprendizaje permanente para todos	4.a Construir y adecuar instalaciones educativas que tengan en cuenta las necesidades de los niños y las personas con discapacidad y las diferencias de género, y que ofrezcan entornos de aprendizaje seguros, no violentos, inclusivos y eficaces para todos	4.a.1 Proporción de escuelas que ofrecen servicios básicos, desglosada por tipo de servicio	Proporción de escuelas que ofrecen servicios básicos, desglosada por tipo de servicio 4.a.1 a. PERÚ: Proporción de escuelas con acceso a electricidad b. PERÚ: Proporción de escuelas de nivel primaria con acceso a Internet c. PERÚ: Proporción de escuelas de nivel secundaria con acceso a Internet d. PERÚ: Proporción de escuelas de nivel primaria que cuenta con computadoras con fines pedagógicos e. PERÚ: Proporción de escuelas de nivel secundaria que cuenta con computadoras con fines pedagógicos f. PERÚ: Proporción de escuelas con acceso a abastecimiento de agua mediante red pública dentro del local escolar g. PERÚ: Proporción de escuelas con acceso a inodoro conectado a red pública h. PERÚ: Proporción de escuelas cuyos servicios higiénicos cuentan con lavaderos o lavatorios	SI	1
67	4	4.b.1	4 Garantizar una educación inclusiva y equitativa de calidad y promover oportunidades de aprendizaje permanente para todos	4.b De aquí a 2020, aumentar considerablemente a nivel mundial el número de becas disponibles para los países en desarrollo, en particular los países menos adelantados, los pequeños Estados insulares en desarrollo y los países africanos, a fin de que sus estudiantes puedan matricularse en programas de enseñanza superior, incluidos programas de formación profesional y programas técnicos, científicos, de ingeniería y de tecnología de la información y las comunicaciones, de países desarrollados y otros países en desarrollo	4.b.1 Volumen de la asistencia oficial para el desarrollo destinada a becas	-	NO	2
68	4	4.c.1	4 Garantizar una educación inclusiva y equitativa de calidad y promover oportunidades de aprendizaje permanente para todos	4.c De aquí a 2030, aumentar considerablemente la oferta de docentes calificados, incluso mediante la cooperación internacional para la formación de docentes en los países en desarrollo, especialmente los países menos adelantados y los pequeños Estados insulares en desarrollo	4.c.1 Proporción de docentes con las calificaciones mínimas requeridas, desglosada por nivel educativo	Proporción de docentes con las calificaciones mínimas requeridas, desglosada por nivel educativo 4.c.1 a. PERÚ: Proporción de docentes de educación inicial que recibieron la mínima formación pedagógica durante el empleo b. PERÚ: Proporción de docentes de segundo y cuarto grado de educación primaria que recibieron la mínima formación pedagógica durante el empleo c. PERÚ: Proporción de docentes de segundo y quinto grado de educación secundaria que recibieron la mínima formación pedagógica durante el empleo	SI	1
69	5	5.1.1	5 Lograr la igualdad de género y empoderar a todas las mujeres y las niñas	5.1 Poner fin a todas las formas de discriminación contra todas las mujeres y las niñas en todo el mundo	5.1.1 Determinar si existen o no marcos jurídicos para promover, hacer cumplir y supervisar la igualdad y la no discriminación por razón de sexo	5.1.1 PERÚ: Determinar si existen o no marcos jurídicos para promover, hacer cumplir y supervisar la igualdad y la no discriminación por razón de sexo	SI	1
70	5	5.2.1	5 Lograr la igualdad de género y empoderar a todas las mujeres y las niñas	5.2 Eliminar todas las formas de violencia contra todas las mujeres y las niñas en los ámbitos público y privado, incluidas la trata y la explotación sexual y otros tipos de explotación	5.2.1 Proporción de mujeres y niñas a partir de 15 años de edad que han sufrido violencia física, sexual o psicológica a manos de su actual o anterior pareja en los últimos 12 meses, desglosada por forma de violencia y edad	5.2.1 PERÚ: Proporción de mujeres de 15 a 49 años de edad que han sufrido violencia física, sexual, psicológica y/o verbal ejercida por el esposo o compañero en los últimos 12 meses	SI	1

Continúa...

PERÚ: Resumen de Indicadores según Disponibilidad de Información de los Objetivos de Desarrollo Sostenible (ODS)

N°		CÓDIGO DEL INDICADOR	OBJETIVO	META 2024	INDICADOR 2024	INDICADOR DEL SISTEMA ODS INEI	FUENTE DE INFORMACIÓN	DISPONIBILIDAD DE INFORMACIÓN SEMÁFORO
71	5	5.2.2	5 Lograr la igualdad de género y empoderar a todas las mujeres y las niñas	5.2 Eliminar todas las formas de violencia contra todas las mujeres y las niñas en los ámbitos público y privado, incluidas la trata y la explotación sexual y otros tipos de explotación	5.2.2 Proporción de mujeres y niñas a partir de 15 años de edad que han sufrido violencia sexual a manos de personas que no eran su pareja en los últimos12 meses, desglosada por edad y lugar del hecho	5.2.2 a. PERÚ: Mujeres actualmente unidas de 18 y más años de edad que fueron alguna vez víctimas de violencia sexual, por parte de otra persona que no es su actual esposo/ compañero b. PERÚ: Mujeres anteriormente unidas de 18 y más años de edad que fueron alguna vez víctimas de violencia sexual, por parte de otra persona que no es su último esposo/compañero c. PERÚ: Mujeres solteras de 18 y más años de edad que fueron alguna vez víctimas de violencia sexual, por parte de alguna persona	SI	1
72	5	5.3.1	5 Lograr la igualdad de género y empoderar a todas las mujeres y las niñas	5.3 Eliminar todas las prácticas nocivas, como el matrimonio infantil, precoz y forzado y la mutilación genital femenina	5.3.1 Proporción de mujeres de entre 20 y 24 años que estaban casadas o mantenían una unión estable antes de cumplir los 15 años y antes de cumplir los 18 años	5.3.1 a. PERÚ: Proporción de mujeres entre 20 y 24 años de edad que estaban casadas o mantenían una unión estable antes de cumplir los 15 años b. PERÚ: Proporción de mujeres entre 20 y 24 años de edad que estaban casadas o mantenían una unión estable antes de cumplir los 18 años	SI	1
73	5	5.3.2	5 Lograr la igualdad de género y empoderar a todas las mujeres y las niñas	5.3 Eliminar todas las prácticas nocivas, como el matrimonio infantil, precoz y forzado y la mutilación genital femenina	5.3.2 Proporción de niñas y mujeres de entre 15 y 49 años que han sufrido mutilación genital femenina, desglosada por edad	-	NO	3
74	5	5.4.1	5 Lograr la igualdad de género y empoderar a todas las mujeres y las niñas	5.4 Reconocer y valorar los cuidados y el trabajo doméstico no remunerados mediante servicios públicos, infraestructuras y políticas de protección social, y promoviendo la responsabilidad compartida en el hogar y la familia, según proceda en cada país	5.4.1 Proporción de tiempo dedicado al trabajo doméstico y asistencial no remunerado, desglosada por sexo, edad y ubicación	5.4.1 a. PERÚ: Proporción de tiempo dedicado a quehaceres domésticos no remunerados b. PERÚ: Proporción de tiempo dedicado a cuidados no remunerados	SI	1
75	5	5.5.1	5 Lograr la igualdad de género y empoderar a todas las mujeres y las niñas	5.5 Asegurar la participación plena y efectiva de las mujeres y la igualdad de oportunidades de liderazgo a todos los niveles decisorios en la vida política, económica y pública	5.5.1 Proporción de escaños ocupados por mujeres en a) los parlamentos nacionales y b) los gobiernos locales	5.5.1 a. PERÚ: Proporción de escaños ocupados por mujeres en los parlamentos nacionales b. PERÚ: Proporción de alcaldías dirigidas por mujeres c. PERÚ: Proporción de regidoras mujeres elegidas	SI	1
76	5	5.5.2	5 Lograr la igualdad de género y empoderar a todas las mujeres y las niñas	5.5 Asegurar la participación plena y efectiva de las mujeres y la igualdad de oportunidades de liderazgo a todos los niveles decisorios en la vida política, económica y pública	5.5.2 Proporción de mujeres en cargos directivos	5.5.2 PERÚ: Proporción de mujeres en cargos directivos	SI	1
77	5	5.6.1	5 Lograr la igualdad de género y empoderar a todas las mujeres y las niñas	5.6 Asegurar el acceso universal a la salud sexual y reproductiva y los derechos reproductivos según lo acordado de conformidad con el Programa de Acción de la Conferencia Internacional sobre la Población y el Desarrollo, la Plataforma de Acción de Beijing y los documentos finales de sus conferencias de examen	5.6.1 Proporción de mujeres de entre 15 y 49 años que toman sus propias decisiones informadas sobre las relaciones sexuales, el uso de anticonceptivos y la atención de la salud reproductiva	-	NO	2
78	5	5.6.2	5 Lograr la igualdad de género y empoderar a todas las mujeres y las niñas	5.6 Asegurar el acceso universal a la salud sexual y reproductiva y los derechos reproductivos según lo acordado de conformidad con el Programa de Acción de la Conferencia Internacional sobre la Población y el Desarrollo, la Plataforma de Acción de Beijing y los documentos finales de sus conferencias de examen	5.6.2 Número de países con leyes y reglamentos que garantizan a los hombres y las mujeres a partir de los 15 años de edad un acceso pleno e igualitario a los servicios de salud sexual y reproductiva y a la información y educación al respecto	-	NO	2

Continúa...

PERÚ: Resumen de Indicadores según Disponibilidad de Información de los Objetivos de Desarrollo Sostenible (ODS)

N°		CÓDIGO DEL INDICADOR	OBJETIVO	META 2024	INDICADOR 2024	INDICADOR DEL SISTEMA ODS INEI	FUENTE DE INFORMACIÓN	DISPONIBILIDAD DE INFORMACIÓN SEMÁFORO
79	5	5.a.1	5 Lograr la igualdad de género y empoderar a todas las mujeres y las niñas	5.a Emprender reformas que otorguen a las mujeres igualdad de derechos a los recursos económicos, así como acceso a la propiedad y al control de la tierra y otros tipos de bienes, los servicios financieros, la herencia y los recursos naturales, de conformidad con las leyes nacionales	5.a.1 a) Proporción del total de la población agrícola con derechos de propiedad o derechos seguros sobre tierras agrícolas, desglosada por sexo; y b) proporción de mujeres entre los propietarios o los titulares de derechos sobre tierras agrícolas, desglosada por tipo de tenencia	5.a.1 PERÚ: Proporción de productores/as que son propietarios de al menos una de las parcelas que conforman la Unidad Agropecuaria	SI	1
80	5	5.a.2	5 Lograr la igualdad de género y empoderar a todas las mujeres y las niñas	5.a Emprender reformas que otorguen a las mujeres igualdad de derechos a los recursos económicos, así como acceso a la propiedad y al control de la tierra y otros tipos de bienes, los servicios financieros, la herencia y los recursos naturales, de conformidad con las leyes nacionales	5.a.2 Proporción de países cuyo ordenamiento jurídico (incluido el derecho consuetudinario) garantiza la igualdad de derechos de la mujer a la propiedad o el control de las tierras	-	NO	2
81	5	5.b.1	5 Lograr la igualdad de género y empoderar a todas las mujeres y las niñas	5.b Mejorar el uso de la tecnología instrumental, en particular la tecnología de la información y las comunicaciones, para promover el empoderamiento de las mujeres	5.b.1 Proporción de personas que poseen un teléfono móvil, desglosada por sexo	5.b.1 PERÚ: Proporción de personas de 15 a más años de edad que poseen un teléfono móvil, por sexo	SI	1
82	5	5.c.1	5 Lograr la igualdad de género y empoderar a todas las mujeres y las niñas	5.c Aprobar y fortalecer políticas acertadas y leyes aplicables para promover la igualdad de género y el empoderamiento de todas las mujeres y las niñas a todos los niveles	5.c.1 Proporción de países con sistemas para el seguimiento de la igualdad de género y el empoderamiento de las mujeres y la asignación de fondos públicos para ese fin	-	NO	2
83	6	6.1.1	6 Garantizar la disponibilidad y la gestión sostenible del agua y el saneamiento para todos	6.1 De aquí a 2030, lograr el acceso universal y equitativo al agua potable a un precio asequible para todos	6.1.1 Proporción de la población que utiliza servicios de suministro de agua potable gestionados sin riesgos	6.1.1 PERÚ: Proporción de la población que dispone de agua por red pública	SI	1
84	6	6.2.1	6 Garantizar la disponibilidad y la gestión sostenible del agua y el saneamiento para todos	6.2 De aquí a 2030, lograr el acceso a servicios de saneamiento e higiene adecuados y equitativos para todos y poner fin a la defecación al aire libre, prestando especial atención a las necesidades de las mujeres y las niñas y las personas en situaciones de vulnerabilidad	6.2.1 Proporción de la población que utiliza: a) servicios de saneamiento gestionados sin riesgos y b) instalaciones para el lavado de manos con agua y jabón	6.2.1 PERÚ: Proporción de la población que utiliza servicios de saneamiento gestionados sin riesgos	SI	1
85	6	6.3.1	6 Garantizar la disponibilidad y la gestión sostenible del agua y el saneamiento para todos	6.3 De aquí a 2030, mejorar la calidad del agua reduciendo la contaminación, eliminando el vertimiento y minimizando la emisión de productos químicos y materiales peligrosos, reduciendo a la mitad el porcentaje de aguas residuales sin tratar y aumentando considerablemente el reciclado y la reutilización sin riesgos a nivel mundial	6.3.1 Proporción de los flujos de aguas residuales domésticas e industriales tratados de manera adecuada	6.3.1 PERÚ: Proporción de aguas residuales tratadas de manera segura	SI	1
86	6	6.3.2	6 Garantizar la disponibilidad y la gestión sostenible del agua y el saneamiento para todos	6.3 De aquí a 2030, mejorar la calidad del agua reduciendo la contaminación, eliminando el vertimiento y minimizando la emisión de productos químicos y materiales peligrosos, reduciendo a la mitad el porcentaje de aguas residuales sin tratar y aumentando considerablemente el reciclado y la reutilización sin riesgos a nivel mundial	6.3.2 Proporción de masas de agua de buena calidad	6.3.2 PERÚ: Porcentaje de cuerpos de agua con buena calidad de agua ambiental	SI	1
87	6	6.4.1	6 Garantizar la disponibilidad y la gestión sostenible del agua y el saneamiento para todos	6.4 De aquí a 2030, aumentar considerablemente el uso eficiente de los recursos hídricos en todos los sectores y asegurar la sostenibilidad de la extracción y el abastecimiento de agua dulce para hacer frente a la escasez de agua y reducir considerablemente el número de personas que sufren falta de agua	6.4.1 Cambio en el uso eficiente de los recursos hídricos con el paso del tiempo	6.4.1 PERÚ: Cambio en cuanto a la eficiencia en el uso del agua con el tiempo	SI	1

Continúa...

PERÚ: Resumen de Indicadores según Disponibilidad de Información de los Objetivos de Desarrollo Sostenible (ODS)

N°		CÓDIGO DEL INDICADOR	OBJETIVO	META 2024	INDICADOR 2024	INDICADOR DEL SISTEMA ODS INEI	FUENTE DE INFORMACIÓN	DISPONIBILIDAD DE INFORMACIÓN SEMÁFORO
88	6	6.4.2	6 Garantizar la disponibilidad y la gestión sostenible del agua y el saneamiento para todos	6.4 De aquí a 2030, aumentar considerablemente el uso eficiente de los recursos hídricos en todos los sectores y asegurar la sostenibilidad de la extracción y el abastecimiento de agua dulce para hacer frente a la escasez de agua y reducir considerablemente el número de personas que sufren falta de agua	6.4.2 Nivel de estrés hídrico: extracción de agua dulce en proporción a los recursos de agua dulce disponibles	6.4.2 PERÚ: Nivel de estrés hídrico: extracción de agua dulce en un porcentaje de los recursos hídricos disponibles	SI	1
89	6	6.5.1	6 Garantizar la disponibilidad y la gestión sostenible del agua y el saneamiento para todos	6.5 De aquí a 2030, implementar la gestión integrada de los recursos hídricos a todos los niveles, incluso mediante la cooperación transfronteriza, según proceda	6.5.1 Grado de gestión integrada de los recursos hídricos	-	NO	2
90	6	6.5.2	6 Garantizar la disponibilidad y la gestión sostenible del agua y el saneamiento para todos	6.5 De aquí a 2030, implementar la gestión integrada de los recursos hídricos a todos los niveles, incluso mediante la cooperación transfronteriza, según proceda	6.5.2 Proporción de la superficie de cuencas transfronterizas sujetas a arreglos operacionales para la cooperación en materia de aguas	-	NO	2
91	6	6.6.1	6 Garantizar la disponibilidad y la gestión sostenible del agua y el saneamiento para todos	6.6 De aquí a 2020, proteger y restablecer los ecosistemas relacionados con el agua, incluidos los bosques, las montañas, los humedales, los ríos, los acuíferos y los lagos	6.6.1 Cambio en la extensión de los ecosistemas relacionados con el agua con el paso del tiempo	6.6.1 PERÚ: Cambio con el tiempo en la extensión de los ecosistemas relacionados con el agua	SI	1
92	6	6.a.1	6 Garantizar la disponibilidad y la gestión sostenible del agua y el saneamiento para todos	6.a De aquí a 2030, ampliar la cooperación internacional y el apoyo prestado a los países en desarrollo para la creación de capacidad en actividades y programas relativos al agua y el saneamiento, como los de captación de agua, desalinización, uso eficiente de los recursos hídricos, tratamiento de aguas residuales, reciclado y tecnologías de reutilización	6.a.1 Volumen de la asistencia oficial para el desarrollo destinada al agua y el saneamiento que forma parte de un plan de gastos coordinados por el gobierno	-	NO	2
93	6	6.b.1	6 Garantizar la disponibilidad y la gestión sostenible del agua y el saneamiento para todos	6.b Apoyar y fortalecer la participación de las comunidades locales en la mejora de la gestión del agua y el saneamiento	6.b.1 Proporción de dependencias administrativas locales que han establecido políticas y procedimientos operacionales para la participación de las comunidades locales en la gestión del agua y el saneamiento	-	NO	3
94	7	7.1.1	7 Garantizar el acceso a una energía asequible, fiable, sostenible y moderna para todos	7.1 De aquí a 2030, garantizar el acceso universal a servicios energéticos asequibles, fiables y modernos	7.1.1 Proporción de la población que tiene acceso a la electricidad	7.1.1 PERÚ: Proporción de la población que tiene acceso a la electricidad	SI	1
95	7	7.1.2	7 Garantizar el acceso a una energía asequible, fiable, sostenible y moderna para todos	7.1 De aquí a 2030, garantizar el acceso universal a servicios energéticos asequibles, fiables y modernos	7.1.2 Proporción de la población cuya fuente primaria de energía son los combustibles y tecnologías limpios	7.1.2 PERÚ: Proporción de la población cuya fuente primaria de energía para cocinar consiste en combustibles y tecnología limpios	SI	1
96	7	7.2.1	7 Garantizar el acceso a una energía asequible, fiable, sostenible y moderna para todos	7.2 De aquí a 2030, aumentar considerablemente la proporción de energía renovable en el conjunto de fuentes energéticas	7.2.1 Proporción de energía renovable en el consumo final total de energía	7.2.1 PERÚ: Proporción de la energía renovable en el consumo final total de energía	SI	1
97	7	7.3.1	7 Garantizar el acceso a una energía asequible, fiable, sostenible y moderna para todos	7.3 De aquí a 2030, duplicar la tasa mundial de mejora de la eficiencia energética	7.3.1 Intensidad energética medida en función de la energía primaria y el PIB	7.3.1 PERÚ: Intensidad energética medida en función de la energía primaria y el PBI	SI	1
98	7	7.a.1	7 Garantizar el acceso a una energía asequible, fiable, sostenible y moderna para todos	7.a De aquí a 2030, aumentar la cooperación internacional para facilitar el acceso a la investigación y la tecnología relativas a la energía limpia, incluidas las fuentes renovables, la eficiencia energética y las tecnologías avanzadas y menos contaminantes de combustibles fósiles, y promover la inversión en infraestructura energética y tecnologías limpias	7.a.1 Corrientes financieras internacionales hacia los países en desarrollo para apoyar la investigación y el desarrollo de energías limpias y la producción de energía renovable, incluidos los sistemas híbridos	-	NO	2

Continúa...

PERÚ: Resumen de Indicadores según Disponibilidad de Información de los Objetivos de Desarrollo Sostenible (ODS)

N°		CÓDIGO DEL INDICADOR	OBJETIVO	META 2024	INDICADOR 2024	INDICADOR DEL SISTEMA ODS INEI	FUENTE DE INFORMACIÓN	DISPONIBILIDAD DE INFORMACIÓN SEMÁFORO
99	7	7.b.1	7 Garantizar el acceso a una energía asequible, fiable, sostenible y moderna para todos	7.b De aquí a 2030, ampliar la infraestructura y mejorar la tecnología para prestar servicios energéticos modernos y sostenibles para todos en los países en desarrollo, en particular los países menos adelantados, los pequeños Estados insulares en desarrollo y los países en desarrollo sin litoral, en consonancia con sus respectivos programas de apoyo	7.b.1 Capacidad instalada de generación de energía renovable en los países en desarrollo (expresada en vatios per cápita)	-	NO	3
100	8	8.1.1	8 Promover el crecimiento económico sostenido, inclusivo y sostenible, el empleo pleno y productivo y el trabajo decente para todos	8.1 Mantener el crecimiento económico per cápita de conformidad con las circunstancias nacionales y, en particular, un crecimiento del producto interno bruto de al menos el 7% anual en los países menos adelantados	8.1.1 Tasa de crecimiento anual del PIB real per cápita	8.1.1 PERÚ: Tasa de crecimiento anual del PBI real per cápita	SI	1
101	8	8.2.1	8 Promover el crecimiento económico sostenido, inclusivo y sostenible, el empleo pleno y productivo y el trabajo decente para todos	8.2 Lograr niveles más elevados de productividad económica mediante la diversificación, la modernización tecnológica y la innovación, entre otras cosas centrándose en los sectores con gran valor añadido y un uso intensivo de la mano de obra	8.2.1 Tasa de crecimiento anual del PIB real por persona empleada	8.2.1 PERÚ: Tasa de crecimiento anual del PBI real por persona empleada	SI	1
102	8	8.3.1	8 Promover el crecimiento económico sostenido, inclusivo y sostenible, el empleo pleno y productivo y el trabajo decente para todos	8.3 Promover políticas orientadas al desarrollo que apoyen las actividades productivas, la creación de puestos de trabajo decentes, el emprendimiento, la creatividad y la innovación, y fomentar la formalización y el crecimiento de las microempresas y las pequeñas y medianas empresas, incluso mediante el acceso a servicios financieros	8.3.1 Proporción de empleo informal con respecto al empleo total, desglosada por sector y sexo	8.3.1 PERÚ: Tasa de empleo informal	SI	1
103	8	8.4.1	8 Promover el crecimiento económico sostenido, inclusivo y sostenible, el empleo pleno y productivo y el trabajo decente para todos	8.4 Mejorar progresivamente, de aquí a 2030, la producción y el consumo eficientes de los recursos mundiales y procurar desvincular el crecimiento económico de la degradación del medio ambiente, conforme al Marco Decenal de Programas sobre Modalidades de Consumo y Producción Sostenibles, empezando por los países desarrollados	8.4.1 Huella material en términos absolutos, huella material per cápita y huella material por PIB	-	NO	3
104	8	8.4.2	8 Promover el crecimiento económico sostenido, inclusivo y sostenible, el empleo pleno y productivo y el trabajo decente para todos	8.4 Mejorar progresivamente, de aquí a 2030, la producción y el consumo eficientes de los recursos mundiales y procurar desvincular el crecimiento económico de la degradación del medio ambiente, conforme al Marco Decenal de Programas sobre Modalidades de Consumo y Producción Sostenibles, empezando por los países desarrollados	8.4.2 Consumo material interno en términos absolutos, consumo material interno per cápita y consumo material interno por PIB	-	NO	3
105	8	8.5.1	8 Promover el crecimiento económico sostenido, inclusivo y sostenible, el empleo pleno y productivo y el trabajo decente para todos	8.5 De aquí a 2030, lograr el empleo pleno y productivo y el trabajo decente para todas las mujeres y los hombres, incluidos los jóvenes y las personas con discapacidad, así como la igualdad de remuneración por trabajo de igual valor	8.5.1 Ingreso medio por hora de las personas empleadas, desglosado por sexo, edad, ocupación y personas con discapacidad	8.5.1 PERÚ: Ingreso medio por hora de empleadas y empleados	SI	1
106	8	8.5.2	8 Promover el crecimiento económico sostenido, inclusivo y sostenible, el empleo pleno y productivo y el trabajo decente para todos	8.5 De aquí a 2030, lograr el empleo pleno y productivo y el trabajo decente para todas las mujeres y los hombres, incluidos los jóvenes y las personas con discapacidad, así como la igualdad de remuneración por trabajo de igual valor	8.5.2 Tasa de desempleo, desglosada por sexo, edad y personas con discapacidad	8.5.2 PERÚ: Tasa de desempleo en el área urbana	SI	1

Continúa...

PERÚ: Resumen de Indicadores según Disponibilidad de Información de los Objetivos de Desarrollo Sostenible (ODS)

N°		CÓDIGO DEL INDICADOR	OBJETIVO	META 2024	INDICADOR 2024	INDICADOR DEL SISTEMA ODS INEI	FUENTE DE INFORMACIÓN	DISPONIBILIDAD DE INFORMACIÓN SEMÁFORO
107	8	8.6.1	8 Promover el crecimiento económico sostenido, inclusivo y sostenible, el empleo pleno y productivo y el trabajo decente para todos	8.6 De aquí a 2020, reducir considerablemente la proporción de jóvenes que no están empleados y no cursan estudios ni reciben capacitación	8.6.1 Proporción de jóvenes (entre 15 y 24 años) que no cursan estudios, no están empleados ni reciben capacitación	8.6.1 PERÚ: Proporción de jóvenes (entre 15 y 24 años) que no cursan estudios, no están empleados ni reciben capacitación	SI	1
108	8	8.7.1	8 Promover el crecimiento económico sostenido, inclusivo y sostenible, el empleo pleno y productivo y el trabajo decente para todos	8.7 Adoptar medidas inmediatas y eficaces para erradicar el trabajo forzoso, poner fin a las formas contemporáneas de esclavitud y la trata de personas y asegurar la prohibición y eliminación de las peores formas de trabajo infantil, incluidos el reclutamiento y la utilización de niños soldados, y, de aquí a 2025, poner fin al trabajo infantil en todas sus formas	8.7.1 Proporción y número de niños de entre 5 y 17 años que realizan trabajo infantil, desglosados por sexo y edad	8.7.1 PERÚ: Proporción de niños, niñas y adolescentes de 5 a 17 años en trabajo infantil	SI	1
109	8	8.8.1	8 Promover el crecimiento económico sostenido, inclusivo y sostenible, el empleo pleno y productivo y el trabajo decente para todos	8.8 Proteger los derechos laborales y promover un entorno de trabajo seguro y sin riesgos para todos los trabajadores, incluidos los trabajadores migrantes, en particular las mujeres migrantes y las personas con empleos precarios	8.8.1 Lesiones ocupacionales mortales y no mortales por cada 100.000 trabajadores, desglosadas por sexo y estatus migratorio	-	NO	3
110	8	8.8.2	8 Promover el crecimiento económico sostenido, inclusivo y sostenible, el empleo pleno y productivo y el trabajo decente para todos	8.8 Proteger los derechos laborales y promover un entorno de trabajo seguro y sin riesgos para todos los trabajadores, incluidos los trabajadores migrantes, en particular las mujeres migrantes y las personas con empleos precarios	8.8.2 Nivel de cumplimiento nacional de los derechos laborales (libertad de asociación y negociación colectiva) con arreglo a las fuentes textuales de la Organización Internacional del Trabajo (OIT) y la legislación interna, desglosado por sexo y estatus migratorio	-	NO	3
111	8	8.9.1	8 Promover el crecimiento económico sostenido, inclusivo y sostenible, el empleo pleno y productivo y el trabajo decente para todos	8.9 De aquí a 2030, elaborar y poner en práctica políticas encaminadas a promover un turismo sostenible que cree puestos de trabajo y promueva la cultura y los productos locales	8.9.1 PIB generado directamente por el turismo en proporción al PIB total y a la tasa de crecimiento	8.9.1 PERÚ: Participación del PBI de turismo en el PBI total	SI	1
112	8	8.9.2	8. Promover el crecimiento económico sostenido, inclusivo y sostenible, el empleo pleno y productivo y el trabajo decente para todos	8.9 Elaborar y poner en práctica políticas encaminadas a promover un turismo sostenible que genere empleo y promueva la cultura y los productos locales	8.9.2 Personas empleadas en el sector del turismo.	8.9.2 Personas empleadas en el sector del turismo	NO	3
113	8	8.10.1	8 Promover el crecimiento económico sostenido, inclusivo y sostenible, el empleo pleno y productivo y el trabajo decente para todos	8.10 Fortalecer la capacidad de las instituciones financieras nacionales para fomentar y ampliar el acceso a los servicios bancarios, financieros y de seguros para todos	8.10.1 a) Número de sucursales de bancos comerciales por cada 100.000 adultos y b) número de cajeros automáticos por cada 100.000 adultos	8.10.1 PERÚ: Número de oficinas y cajeros automáticos del sistema financiero por cada 100 000 adultos	SI	1
114	8	8.10.2	8 Promover el crecimiento económico sostenido, inclusivo y sostenible, el empleo pleno y productivo y el trabajo decente para todos	8.10 Fortalecer la capacidad de las instituciones financieras nacionales para fomentar y ampliar el acceso a los servicios bancarios, financieros y de seguros para todos	8.10.2 Proporción de adultos (a partir de 15 años de edad) que tienen una cuenta en un banco u otra institución financiera o un proveedor de servicios de dinero móvil	8.10.2 PERÚ: Proporción de adultos (de 15 años o más) con una cuenta en un banco u otra institución financiera o con un proveedor móvil de servicios monetarios	SI	1
115	8	8.a.1	8 Promover el crecimiento económico sostenido, inclusivo y sostenible, el empleo pleno y productivo y el trabajo decente para todos	8.a Aumentar el apoyo a la iniciativa de ayuda para el comercio en los países en desarrollo, en particular los países menos adelantados, incluso mediante el Marco Integrado Mejorado para la Asistencia Técnica a los Países Menos Adelantados en Materia de Comercio	8.a.1 Compromisos y desembolsos en relación con la iniciativa Ayuda para el Comercio	-	NO	3
116	8	8.b.1	8 Promover el crecimiento económico sostenido, inclusivo y sostenible, el empleo pleno y productivo y el trabajo decente para todos	8.b De aquí a 2020, desarrollar y poner en marcha una estrategia mundial para el empleo de los jóvenes y aplicar el Pacto Mundial para el Empleo de la Organización Internacional del Trabajo	8.b.1 Existencia de una estrategia nacional organizada y en marcha para el empleo de los jóvenes, como estrategia independiente o como parte de una estrategia nacional de empleo	8.b.1 PERÚ: Gasto público en programas de protección social y de empleo como proporción del PBI	SI	1

Continúa...

PERÚ: Resumen de Indicadores según Disponibilidad de Información de los Objetivos de Desarrollo Sostenible (ODS)

N°		CÓDIGO DEL INDICADOR	OBJETIVO	META 2024	INDICADOR 2024	INDICADOR DEL SISTEMA ODS INEI	FUENTE DE INFORMACIÓN	DISPONIBILIDAD DE INFORMACIÓN SEMÁFORO
117	9	9.1.1	9 Construir infraestructuras resilientes, promover la industrialización inclusiva y sostenible y fomentar la innovación	9.1 Desarrollar infraestructuras fiables, sostenibles, resilientes y de calidad, incluidas infraestructuras regionales y transfronterizas, para apoyar el desarrollo económico y el bienestar humano, haciendo especial hincapié en el acceso asequible y equitativo para todos	9.1.1 Proporción de la población rural que vive a menos de 2 km de una carretera transitable todo el año	-	NO	3
118	9	9.1.2	9 Construir infraestructuras resilientes, promover la industrialización inclusiva y sostenible y fomentar la innovación	9.1 Desarrollar infraestructuras fiables, sostenibles, resilientes y de calidad, incluidas infraestructuras regionales y transfronterizas, para apoyar el desarrollo económico y el bienestar humano, haciendo especial hincapié en el acceso asequible y equitativo para todos	9.1.2 Volumen de transporte de pasajeros y carga, desglosado por medio de transporte	9.1.2 PERÚ: Transporte total de pasajeros	SI	1
119	9	9.2.1	9 Construir infraestructuras resilientes, promover la industrialización inclusiva y sostenible y fomentar la innovación	9.2 Promover una industrialización inclusiva y sostenible y, de aquí a 2030, aumentar significativamente la contribución de la industria al empleo y al producto interno bruto, de acuerdo con las circunstancias nacionales, y duplicar esa contribución en los países menos adelantados	9.2.1 Valor añadido del sector manufacturo en proporción al PIB y per cápita	9.2.1 PERÚ: Valor agregado de la manufactura como proporción del PBI a precio corrientes	SI	1
120	9	9.2.2	9 Construir infraestructuras resilientes, promover la industrialización inclusiva y sostenible y fomentar la innovación	9.2 Promover una industrialización inclusiva y sostenible y, de aquí a 2030, aumentar significativamente la contribución de la industria al empleo y al producto interno bruto, de acuerdo con las circunstancias nacionales, y duplicar esa contribución en los países menos adelantados	9.2.2 Empleo del sector manufacturero en proporción al empleo total	9.2.2 PERÚ: Empleo del sector manufacturero en proporción al empleo total	SI	1
121	9	9.3.1	9 Construir infraestructuras resilientes, promover la industrialización inclusiva y sostenible y fomentar la innovación	9.3 Aumentar el acceso de las pequeñas industrias y otras empresas, particularmente en los países en desarrollo, a los servicios financieros, incluidos créditos asequibles, y su integración en las cadenas de valor y los mercados	9.3.1 Proporción del valor añadido total del sector industrial correspondiente a las pequeñas industrias	9.3.1 PERÚ: Proporción correspondiente a las industrias a pequeña escala del valor añadido total	SI	1
122	9	9.3.2	9 Construir infraestructuras resilientes, promover la industrialización inclusiva y sostenible y fomentar la innovación	9.3 Aumentar el acceso de las pequeñas industrias y otras empresas, particularmente en los países en desarrollo, a los servicios financieros, incluidos créditos asequibles, y su integración en las cadenas de valor y los mercados	9.3.2 Proporción de las pequeñas industrias que han obtenido un préstamo o una línea de crédito	9.3.2 PERÚ: Proporción de los créditos empresariales obtenidos por las MYPEs en el sistema financiero	SI	1
123	9	9.4.1	9 Construir infraestructuras resilientes, promover la industrialización inclusiva y sostenible y fomentar la innovación	9.4 De aquí a 2030, modernizar la infraestructura y reconvertir las industrias para que sean sostenibles, utilizando los recursos con mayor eficacia y promoviendo la adopción de tecnologías y procesos industriales limpios y ambientalmente racionales, y logrando que todos los países tomen medidas de acuerdo con sus capacidades respectivas	9.4.1 Emisiones de CO2 por unidad de valor añadido	-	NO	2
124	9	9.5.1	9 Construir infraestructuras resilientes, promover la industrialización inclusiva y sostenible y fomentar la innovación	9.5 Aumentar la investigación científica y mejorar la capacidad tecnológica de los sectores industriales de todos los países, en particular los países en desarrollo, entre otras cosas fomentando la innovación y aumentando considerablemente, de aquí a 2030, el número de personas que trabajan en investigación y desarrollo por millón de habitantes y los gastos de los sectores público y privado en investigación y desarrollo	9.5.1 Gastos en investigación y desarrollo en proporción al PIB	9.5.1 PERÚ: Gastos en Investigación y Desarrollo como Proporción del PBI	SI	1

Conclusión.

PERÚ: Resumen de Indicadores según Disponibilidad de Información de los Objetivos de Desarrollo Sostenible (ODS)

N°		CÓDIGO DEL INDICADOR	OBJETIVO	META 2024	INDICADOR 2024	INDICADOR DEL SISTEMA ODS INEI	FUENTE DE INFORMACIÓN	DISPONIBILIDAD DE INFORMACIÓN SEMÁFORO	
125	9	9.5.2	9 Construir infraestructuras resilientes, promover la industrialización inclusiva y sostenible y fomentar la innovación	9.5 Aumentar la investigación científica y mejorar la capacidad tecnológica de los sectores industriales de todos los países, en particular los países en desarrollo, entre otras cosas fomentando la innovación y aumentando considerablemente, de aquí a 2030, el número de personas que trabajan en investigación y desarrollo por millón de habitantes y los gastos de los sectores público y privado en investigación y desarrollo	9.5.2 Número de investigadores (en equivalente a tiempo completo) por cada millón de habitantes	-	NO	2	
126	9	9.a.1	9 Construir infraestructuras resilientes, promover la industrialización inclusiva y sostenible y fomentar la innovación	9.a Facilitar el desarrollo de infraestructuras sostenibles y resilientes en los países en desarrollo mediante un mayor apoyo financiero, tecnológico y técnico a los países africanos, los países menos adelantados, los países en desarrollo sin litoral y los pequeños Estados insulares en desarrollo	9.a.1 Total de apoyo internacional oficial (asistencia oficial para el desarrollo más otras corrientes oficiales de recursos) destinado a la infraestructura	-	NO	2	
127	9	9.b.1	9 Construir infraestructuras resilientes, promover la industrialización inclusiva y sostenible y fomentar la innovación	9.b Apoyar el desarrollo de tecnologías, la investigación y la innovación nacionales en los países en desarrollo, incluso garantizando un entorno normativo propicio a la diversificación industrial y la adición de valor a los productos básicos, entre otras cosas	9.b.1 Proporción del valor añadido por la industria de tecnología mediana y alta en el valor añadido total	9.b.1 PERÚ: Porcentaje del valor agregado de actividades de tecnología mediana y alta en el valor agregado de la actividad manufactura	SI	1	
128	9	9.c.1	9 Construir infraestructuras resilientes, promover la industrialización inclusiva y sostenible y fomentar la innovación	9.c Aumentar significativamente el acceso a la tecnología de la información y las comunicaciones y esforzarse por proporcionar acceso universal y asequible a Internet en los países menos adelantados de aquí a 2020	9.c.1 Proporción de la población con cobertura de red móvil, desglosada por tecnología	-	NO	2	
129	10	10.1.1	10 Reducir la desigualdad en los países y entre ellos	10.1 De aquí a 2030, lograr progresivamente y mantener el crecimiento de los ingresos del 40% más pobre de la población a una tasa superior a la media nacional	10.1.1 Tasas de crecimiento per cápita de los gastos o ingresos de los hogares del 40% más pobre de la población y la población total	10.1.1 a. PERÚ: Tasa de crecimiento del gasto real promedio per cápita mensual del 40% más pobre de la población b. PERÚ: Tasa de crecimiento del gasto real promedio per cápita mensual de la población c. PERÚ: Tasa de crecimiento del ingreso real promedio per cápita mensual del 40% más pobre de la población d. PERÚ: Tasa de crecimiento del ingreso real promedio per cápita mensual de la población	SI	1	
130	10	10.2.1	10 Reducir la desigualdad en los países y entre ellos	10.2 De aquí a 2030, potenciar y promover la inclusión social, económica y política de todas las personas, independientemente de su edad, sexo, discapacidad, raza, etnia, origen, religión o situación económica u otra condición	10.2.1 Proporción de personas que viven por debajo del 50% de la mediana de los ingresos, desglosada por sexo, edad y personas con discapacidad	10.2.1 PERÚ: Proporción de personas que perciben por debajo del 50% de la mediana del ingreso proveniente del trabajo	SI	1	
131	10	10.3.1	10 Reducir la desigualdad en los países y entre ellos	10.3 Garantizar la igualdad de oportunidades y reducir la desigualdad de resultados, incluso eliminando las leyes, políticas y prácticas discriminatorias y promoviendo legislaciones, políticas y medidas adecuadas a ese respecto	10.3.1 Proporción de la población que declara haberse sentido personalmente discriminada o acosada en los últimos 12 meses por motivos de discriminación prohibidos por el derecho internacional de los derechos humanos	10.3.1 PERÚ: Proporción de la población de 18 y más años de edad que declara haberse sentido discriminada	SI	1	
132	10	10.4.1	10 Reducir la desigualdad en los países y entre ellos	10.4 Adoptar políticas, especialmente fiscales, salariales y de protección social, y lograr progresivamente una mayor igualdad	10.4.1 Proporción del PIB generada por el trabajo	10.4.1 PERÚ: Proporción del PBI generada por el trabajo	SI	1	
133	10	10.4.2	10 Reducir la desigualdad en los países y entre ellos	10.4 Adoptar políticas, especialmente fiscales, salariales y de protección social, y lograr progresivamente una mayor igualdad	10.4.2 Efecto redistributivo de la política fiscal	-	NO	2	

Conclusión.

PERÚ: Resumen de Indicadores según Disponibilidad de Información de los Objetivos de Desarrollo Sostenible (ODS)

N°		CÓDIGO DEL INDICADOR	OBJETIVO	META 2024	INDICADOR 2024	INDICADOR DEL SISTEMA ODS INEI	FUENTE DE INFORMACIÓN	DISPONIBILIDAD DE INFORMACIÓN SEMÁFORO
134	10	10.5.1	10 Reducir la desigualdad en los países y entre ellos	10.5 Mejorar la reglamentación y vigilancia de las instituciones y los mercados financieros mundiales y fortalecer la aplicación de esos reglamentos	10.5.1 Indicadores de solidez financiera	10.5.1 PERÚ: Indicador financiero de solvencia, ratio del capital global	SI	1
135	10	10.6.1	10 Reducir la desigualdad en los países y entre ellos	10.6 Asegurar una mayor representación e intervención de los países en desarrollo en las decisiones adoptadas por las instituciones económicas y financieras internacionales para aumentar la eficacia, fiabilidad, rendición de cuentas y legitimidad de esas instituciones	10.6.1 Proporción de miembros y derechos de voto de los países en desarrollo en organizaciones internacionales	-	NO	2
136	10	10.7.1	10 Reducir la desigualdad en los países y entre ellos	10.7 Facilitar la migración y la movilidad ordenadas, seguras, regulares y responsables de las personas, incluso mediante la aplicación de políticas migratorias planificadas y bien gestionadas	10.7.1 Costo de la contratación sufragado por el empleado en proporción a los ingresos mensuales percibidos en el país de destino	-	NO	3
137	10	10.7.2	10 Reducir la desigualdad en los países y entre ellos	10.7 Facilitar la migración y la movilidad ordenadas, seguras, regulares y responsables de las personas, incluso mediante la aplicación de políticas migratorias planificadas y bien gestionadas	10.7.2 Proporción de países que han aplicado políticas migratorias bien gestionadas que facilitan la migración y la movilidad ordenadas, seguras, regulares y responsables de las personas	-	NO	2
138	10	10.7.3	10 Reducir la desigualdad en los países y entre ellos	10.7 Facilitar la migración y la movilidad ordenadas, seguras, regulares y responsables de las personas, incluso mediante la aplicación de políticas migratorias planificadas y bien gestionadas	10.7.3 Número de personas que murieron o desaparecieron en el proceso de migración hacia un destino internacional	-	NO	3
139	10	10.7.4	10 Reducir la desigualdad en los países y entre ellos	10.7 Facilitar la migración y la movilidad ordenadas, seguras, regulares y responsables de las personas, incluso mediante la aplicación de políticas migratorias planificadas y bien gestionadas	10.7.4 Proporción de la población integrada por refugiados, desglosada por país de origen	-	NO	3
140	10	10.a.1	10 Reducir la desigualdad en los países y entre ellos	10.a Aplicar el principio del trato especial y diferenciado para los países en desarrollo, en particular los países menos adelantados, de conformidad con los acuerdos de la Organización Mundial del Comercio	10.a.1 Proporción de líneas arancelarias que se aplican a las importaciones de los países menos adelantados y los países en desarrollo con arancel cero	10.a.1 PERÚ: Proporción de líneas arancelarias que se aplican a las importaciones de los países menos adelantados y los países en desarrollo con arancel cero	SI	1
141	10	10.b.1	10 Reducir la desigualdad en los países y entre ellos	10.b Fomentar la asistencia oficial para el desarrollo y las corrientes financieras, incluida la inversión extranjera directa, para los Estados con mayores necesidades, en particular los países menos adelantados, los países africanos, los pequeños Estados insulares en desarrollo y los países en desarrollo sin litoral, en consonancia con sus planes y programas nacionales	10.b.1 Corrientes totales de recursos para el desarrollo, desglosadas por país receptor y país donante y por tipo de corriente (por ejemplo, asistencia oficial para el desarrollo, inversión extranjera directa y otras corrientes)	-	NO	2
142	10	10.c.1	10 Reducir la desigualdad en los países y entre ellos	10.c De aquí a 2030, reducir a menos del 3% los costos de transacción de las remesas de los migrantes y eliminar los corredores de remesas con un costo superior al 5%	10.c.1 Costo de las remesas en proporción a las sumas remitidas	-	NO	2
143	11	11.1.1	11 Lograr que las ciudades y los asentamientos humanos sean inclusivos, seguros, resilientes y sostenibles	11.1 De aquí a 2030, asegurar el acceso de todas las personas a viviendas y servicios básicos adecuados, seguros y asequibles y mejorar los barrios marginales	11.1.1 Proporción de la población urbana que vive en barrios marginales, asentamientos informales o viviendas inadecuadas	11.1.1 PERÚ: Proporción de la población urbana que vive en barrios marginales, asentamientos informales o viviendas inadecuadas	SI	1
144	11	11.2.1	11 Lograr que las ciudades y los asentamientos humanos sean inclusivos, seguros, resilientes y sostenibles	11.2 De aquí a 2030, proporcionar acceso a sistemas de transporte seguros, asequibles, accesibles y sostenibles para todos y mejorar la seguridad vial, en particular mediante la ampliación del transporte público, prestando especial atención a las necesidades de las personas en situación de vulnerabilidad, las mujeres, los niños, las personas con discapacidad y las personas de edad	11.2.1 Proporción de la población que tiene fácil acceso al transporte público, desglosada por sexo, edad y personas con discapacidad	-	NO	3

Conclusión.

PERÚ: Resumen de Indicadores según Disponibilidad de Información de los Objetivos de Desarrollo Sostenible (ODS)

N°		CÓDIGO DEL INDICADOR	OBJETIVO	META 2024	INDICADOR 2024	INDICADOR DEL SISTEMA ODS INEI	FUENTE DE INFORMACIÓN	DISPONIBILIDAD DE INFORMACIÓN SEMÁFORO	
145	11	11.3.1	11 Lograr que las ciudades y los asentamientos humanos sean inclusivos, seguros, resilientes y sostenibles	11.3 De aquí a 2030, aumentar la urbanización inclusiva y sostenible y la capacidad para la planificación y la gestión participativas, integradas y sostenibles de los asentamientos humanos en todos los países	11.3.1 Relación entre la tasa de consumo de tierras y la tasa de crecimiento de la población	-	NO	3	
146	11	11.3.2	11 Lograr que las ciudades y los asentamientos humanos sean inclusivos, seguros, resilientes y sostenibles	11.3 De aquí a 2030, aumentar la urbanización inclusiva y sostenible y la capacidad para la planificación y la gestión participativas, integradas y sostenibles de los asentamientos humanos en todos los países	11.3.2 Proporción de ciudades que cuentan con una estructura de participación directa de la sociedad civil en la planificación y la gestión urbanas y funcionan con regularidad y democráticamente	-	NO	3	
147	11	11.4.1	11 Lograr que las ciudades y los asentamientos humanos sean inclusivos, seguros, resilientes y sostenibles	11.4 Intensificar los esfuerzos para proteger y salvaguardar el patrimonio cultural y natural del mundo	11.4.1 Total de gastos per cápita destinados a la preservación, protección y conservación de todo el patrimonio cultural y natural, desglosado por fuente de financiación (pública y privada), tipo de patrimonio (cultural y natural) y nivel de gobierno (nacional, regional y local/municipal)	11.4.1 PERÚ: Total de gastos per cápita destinados a la preservación, protección y conservación de todo el patrimonio cultural y natural	SI	1	
148	11	11.5.1	11 Lograr que las ciudades y los asentamientos humanos sean inclusivos, seguros, resilientes y sostenibles	11.5 De aquí a 2030, reducir significativamente el número de muertes causadas por los desastres, incluidos los relacionados con el agua, y de personas afectadas por ellos, y reducir considerablemente las pérdidas económicas directas provocadas por los desastres en comparación con el producto interno bruto mundial, haciendo especial hincapié en la protección de los pobres y las personas en situaciones de vulnerabilidad	11.5.1 Número de personas muertas, desaparecidas y afectadas directamente atribuido a desastres por cada 100.000 personas	11.5.1 PERÚ: Número de personas muertas, desaparecidas y afectadas por desastres	SI	1	
149	11	11.5.2	11 Lograr que las ciudades y los asentamientos humanos sean inclusivos, seguros, resilientes y sostenibles	11.5 De aquí a 2030, reducir significativamente el número de muertes causadas por los desastres, incluidos los relacionados con el agua, y de personas afectadas por ellos, y reducir considerablemente las pérdidas económicas directas provocadas por los desastres en comparación con el producto interno bruto mundial, haciendo especial hincapié en la protección de los pobres y las personas en situaciones de vulnerabilidad	11.5.2 Pérdidas económicas directas atribuidas a los desastres en relación con el producto interno bruto (PIB) mundial	-	NO	3	
150	11	11.5.3	12 Lograr que las ciudades y los asentamientos humanos sean inclusivos, seguros, resilientes y sostenibles	11.5 De aquí a 2030, reducir significativamente el número de muertes causadas por los desastres, incluidos los relacionados con el agua, y de personas afectadas por ellos, y reducir considerablemente las pérdidas económicas directas provocadas por los desastres en comparación con el producto interno bruto mundial, haciendo especial hincapié en la protección de los pobres y las personas en situaciones de vulnerabilidad	11.5.3 a) Daños en la infraestructura crítica y b) número de interrupciones de los servicios básicos, atribuidos a desastres	-	NO	3	
151	11	11.6.1	11 Lograr que las ciudades y los asentamientos humanos sean inclusivos, seguros, resilientes y sostenibles	11.6 De aquí a 2030, reducir el impacto ambiental negativo per cápita de las ciudades, incluso prestando especial atención a la calidad del aire y la gestión de los desechos municipales y de otro tipo	11.6.1 Proporción de residuos sólidos municipales recogidos y administrados en instalaciones controladas con respecto al total de residuos municipales generados, desglosada por ciudad	11.6.1 PERÚ: Residuos sólidos generados en la Provincia de Lima	SI	1	
152	11	11.6.2	11 Lograr que las ciudades y los asentamientos humanos sean inclusivos, seguros, resilientes y sostenibles	11.6 De aquí a 2030, reducir el impacto ambiental negativo per cápita de las ciudades, incluso prestando especial atención a la calidad del aire y la gestión de los desechos municipales y de otro tipo	11.6.2 Niveles medios anuales de partículas finas en suspensión (por ejemplo, PM2.5 y PM10) en las ciudades (ponderados según la población)	11.6.2 PERÚ: Promedio de partículas inferiores a 2.5 micras y 10 micras en el aire del Cercado de Lima	SI	1	

Conclusión.

PERÚ: Resumen de Indicadores según Disponibilidad de Información de los Objetivos de Desarrollo Sostenible (ODS)

N°		CÓDIGO DEL INDICADOR	OBJETIVO	META 2024	INDICADOR 2024	INDICADOR DEL SISTEMA ODS INEI	FUENTE DE INFORMACIÓN	DISPONIBILIDAD DE INFORMACIÓN SEMÁFORO	
153	11	11.7.1	11 Lograr que las ciudades y los asentamientos humanos sean inclusivos, seguros, resilientes y sostenibles	11.7 De aquí a 2030, proporcionar acceso universal a zonas verdes y espacios públicos seguros, inclusivos y accesibles, en particular para las mujeres y los niños, las personas de edad y las personas con discapacidad	11.7.1 Proporción media de la superficie edificada de las ciudades que se dedica a espacios abiertos para uso público de todos, desglosada por sexo, edad y personas con discapacidad	-	NO	3	
154	11	11.7.2	11 Lograr que las ciudades y los asentamientos humanos sean inclusivos, seguros, resilientes y sostenibles	11.7 De aquí a 2030, proporcionar acceso universal a zonas verdes y espacios públicos seguros, inclusivos y accesibles, en particular para las mujeres y los niños, las personas de edad y las personas con discapacidad	11.7.2 Proporción de personas que han sido víctimas de acoso físico o sexual en los últimos 12 meses, desglosada por sexo, edad, grado de discapacidad y lugar del hecho	11.7.2 PERÚ: Proporción de mujeres de 15 a 49 años de edad que han sufrido violencia física y/o sexual ejercida por el esposo o compañero en los últimos 12 meses	SI	1	
155	11	11.a.1	11 Lograr que las ciudades y los asentamientos humanos sean inclusivos, seguros, resilientes y sostenibles	11.a Apoyar los vínculos económicos, sociales y ambientales positivos entre las zonas urbanas, periurbanas y rurales fortaleciendo la planificación del desarrollo nacional y regional	11.a.1 Número de países que cuentan con políticas urbanas nacionales o planes de desarrollo regionales que a) responden a la dinámica de la población, b) garantizan un desarrollo territorial equilibrado y c) aumentan el margen fiscal local	-	NO	3	
156	11	11.b.1	11 Lograr que las ciudades y los asentamientos humanos sean inclusivos, seguros, resilientes y sostenibles	11.b De aquí a 2020, aumentar considerablemente el número de ciudades y asentamientos humanos que adoptan e implementan políticas y planes integrados para promover la inclusión, el uso eficiente de los recursos, la mitigación del cambio climático y la adaptación a él y la resiliencia ante los desastres, y desarrollar y poner en práctica, en consonancia con el Marco de Sendái para la Reducción del Riesgo de Desastres 2015-2030, la gestión integral de los riesgos de desastre a todos los niveles	11.b.1 Número de países que adoptan y aplican estrategias nacionales de reducción del riesgo de desastres en consonancia con el Marco de Sendái para la Reducción del Riesgo de Desastres 2015-2030	-	NO	2	
157	11	11.b.2	11 Lograr que las ciudades y los asentamientos humanos sean inclusivos, seguros, resilientes y sostenibles	11.b De aquí a 2020, aumentar considerablemente el número de ciudades y asentamientos humanos que adoptan e implementan políticas y planes integrados para promover la inclusión, el uso eficiente de los recursos, la mitigación del cambio climático y la adaptación a él y la resiliencia ante los desastres, y desarrollar y poner en práctica, en consonancia con el Marco de Sendái para la Reducción del Riesgo de Desastres 2015-2030, la gestión integral de los riesgos de desastre a todos los niveles	11.b.2 Proporción de gobiernos locales que adoptan y aplican estrategias locales de reducción del riesgo de desastres en consonancia con las estrategias nacionales de reducción del riesgo de desastres	-	NO	3	
158	11	11.c.1	11 Lograr que las ciudades y los asentamientos humanos sean inclusivos, seguros, resilientes y sostenibles	11.c Proporcionar apoyo a los países menos adelantados, incluso mediante asistencia financiera y técnica, para que puedan construir edificios sostenibles y resilientes utilizando materiales locales	No se propuso un indicador de reemplazo adecuado. Se alienta a la comunidad estadística mundial a trabajar para desarrollar un indicador que pueda proponerse para la revisión integral del año 2025.	-	NO	3	
159	12	12.1.1	12 Garantizar modalidades de consumo y producción sostenibles	12.1 Aplicar el Marco Decenal de Programas sobre Modalidades de Consumo y Producción Sostenibles, con la participación de todos los países y bajo el liderazgo de los países desarrollados, teniendo en cuenta el grado de desarrollo y las capacidades de los países en desarrollo	12.1.1 Número de países que elaboran, adoptan o aplican instrumentos de política destinados a apoyar la transición hacia modalidades de consumo y producción sostenibles	-	NO	3	
160	12	12.2.1	12 Garantizar modalidades de consumo y producción sostenibles	12.2 De aquí a 2030, lograr la gestión sostenible y el uso eficiente de los recursos naturales	12.2.1 Huella material en términos absolutos, huella material per cápita y huella material por PIB	-	NO	2	
161	12	12.2.2	12 Garantizar modalidades de consumo y producción sostenibles	12.2 De aquí a 2030, lograr la gestión sostenible y el uso eficiente de los recursos naturales	12.2.2 Consumo material interno en términos absolutos, consumo material interno per cápita y consumo material interno por PIB	-	NO	3	

Conclusión.

PERÚ: Resumen de Indicadores según Disponibilidad de Información de los Objetivos de Desarrollo Sostenible (ODS)

N°		CÓDIGO DEL INDICADOR	OBJETIVO	META 2024	INDICADOR 2024	INDICADOR DEL SISTEMA ODS INEI	FUENTE DE INFORMACIÓN	DISPONIBILIDAD DE INFORMACIÓN SEMÁFORO	
162	12	12.3.1	12 Garantizar modalidades de consumo y producción sostenibles	12.3 De aquí a 2030, reducir a la mitad el desperdicio de alimentos per cápita mundial en la venta al por menor y a nivel de los consumidores y reducir las pérdidas de alimentos en las cadenas de producción y suministro, incluidas las pérdidas posteriores a la cosecha	12.3.1 a) Índice de pérdidas de alimentos y b) índice de desperdicio de alimentos	-	NO	3	
163	12	12.4.1	12 Garantizar modalidades de consumo y producción sostenibles	12.4 De aquí a 2020, lograr la gestión ecológicamente racional de los productos químicos y de todos los desechos a lo largo de su ciclo de vida, de conformidad con los marcos internacionales convenidos, y reducir significativamente su liberación a la atmósfera, el agua y el suelo a fin de minimizar sus efectos adversos en la salud humana y el medio ambiente	12.4.1 Número de partes en los acuerdos ambientales multilaterales internacionales sobre desechos peligrosos y otros productos químicos que cumplen sus compromisos y obligaciones de transmitir información como se exige en cada uno de esos acuerdos	-	NO	3	
164	12	12.4.2	12 Garantizar modalidades de consumo y producción sostenibles	12.4 De aquí a 2020, lograr la gestión ecológicamente racional de los productos químicos y de todos los desechos a lo largo de su ciclo de vida, de conformidad con los marcos internacionales convenidos, y reducir significativamente su liberación a la atmósfera, el agua y el suelo a fin de minimizar sus efectos adversos en la salud humana y el medio ambiente	12.4.2 a) Desechos peligrosos generados per cápita y b) proporción de desechos peligrosos tratados, desglosados por tipo de tratamiento	-	NO	3	
165	12	12.5.1	12 Garantizar modalidades de consumo y producción sostenibles	12.5 De aquí a 2030, reducir considerablemente la generación de desechos mediante actividades de prevención, reducción, reciclado y reutilización	12.5.1 Tasa nacional de reciclado, en toneladas de material reciclado	-	NO	3	
166	12	12.6.1	12 Garantizar modalidades de consumo y producción sostenibles	12.6 Alentar a las empresas, en especial las grandes empresas y las empresas transnacionales, a que adopten prácticas sostenibles e incorporen información sobre la sostenibilidad en su ciclo de presentación de informes	12.6.1 Número de empresas que publican informes sobre sostenibilidad	-	NO	2	
167	12	12.7.1	12 Garantizar modalidades de consumo y producción sostenibles	12.7 Promover prácticas de adquisición pública que sean sostenibles, de conformidad con las políticas y prioridades nacionales	12.7.1 Número de países que aplican políticas y planes de acción sostenibles en materia de adquisiciones públicas	-	NO	3	
168	12	12.8.1	12 Garantizar modalidades de consumo y producción sostenibles	12.8 De aquí a 2030, asegurar que las personas de todo el mundo tengan la información y los conocimientos pertinentes para el desarrollo sostenible y los estilos de vida en armonía con la naturaleza	12.8.1 Grado en que i) la educación para la ciudadanía mundial y ii) la educación para el desarrollo sostenible se incorporan en a) las políticas nacionales de educación, b) los planes de estudio, c) la formación de docentes y d) la evaluación de los estudiantes	-	NO	3	
169	12	12.a.1	12 Garantizar modalidades de consumo y producción sostenibles	12.a Ayudar a los países en desarrollo a fortalecer su capacidad científica y tecnológica para avanzar hacia modalidades de consumo y producción más sostenibles	12.a.1 Capacidad instalada de generación de energía renovable en los países en desarrollo (expresada en vatios per cápita)	-	NO	3	
170	12	12.b.1	12 Garantizar modalidades de consumo y producción sostenibles	12.b Elaborar y aplicar instrumentos para vigilar los efectos en el desarrollo sostenible, a fin de lograr un turismo sostenible que cree puestos de trabajo y promueva la cultura y los productos locales	12.b.1 Aplicación de instrumentos normalizados de contabilidad para hacer un seguimiento de los aspectos económicos y ambientales de la sostenibilidad del turismo	-	NO	3	

Conclusión.

PERÚ: Resumen de Indicadores según Disponibilidad de Información de los Objetivos de Desarrollo Sostenible (ODS)

N°		CÓDIGO DEL INDICADOR	OBJETIVO	META 2024	INDICADOR 2024	INDICADOR DEL SISTEMA ODS INEI	FUENTE DE INFORMACIÓN	DISPONIBILIDAD DE INFORMACIÓN SEMÁFORO
171	12	12.c.1	12 Garantizar modalidades de consumo y producción sostenibles	12.c Racionalizar los subsidios ineficientes a los combustibles fósiles que fomentan el consumo antieconómico eliminando las distorsiones del mercado, de acuerdo con las circunstancias nacionales, incluso mediante la reestructuración de los sistemas tributarios y la eliminación gradual de los subsidios perjudiciales, cuando existan, para reflejar su impacto ambiental, teniendo plenamente en cuenta las necesidades y condiciones específicas de los países en desarrollo y minimizando los posibles efectos adversos en su desarrollo, de manera que se proteja a los pobres y a las comunidades afectadas	12.c.1 Cuantía de los subsidios a los combustibles fósiles (producción y consumo) por unidad del PIB	12.c.1 PERÚ:Monto de los subsidios a los combustibles fósiles (producción y consumo) por unidad de PBI.	SI	1
172	13	13.1.1	13 Adoptar medidas urgentes para combatir el cambio climático y sus efectos	13.1 Fortalecer la resiliencia y la capacidad de adaptación a los riesgos relacionados con el clima y los desastres naturales en todos los países	13.1.1 Número de personas muertas, desaparecidas y afectadas directamente atribuido a desastres por cada 100.000 personas	13.1.1 PERÚ: Número de personas muertas, desaparecidas y afectadas por desastres	SI	1
173	13	13.1.2	13 Adoptar medidas urgentes para combatir el cambio climático y sus efectos	13.1 Fortalecer la resiliencia y la capacidad de adaptación a los riesgos relacionados con el clima y los desastres naturales en todos los países	13.1.2 Número de países que adoptan y aplican estrategias nacionales de reducción del riesgo de desastres en consonancia con el Marco de Sendái para la Reducción del Riesgo de Desastres 2015-2030	-	NO	2
174	13	13.1.3	13 Adoptar medidas urgentes para combatir el cambio climático y sus efectos	13.1 Fortalecer la resiliencia y la capacidad de adaptación a los riesgos relacionados con el clima y los desastres naturales en todos los países	13.1.3 Proporción de gobiernos locales que adoptan y aplican estrategias locales de reducción del riesgo de desastres en consonancia con las estrategias nacionales de reducción del riesgo de desastres	-	NO	3
175	13	13.2.1	13 Adoptar medidas urgentes para combatir el cambio climático y sus efectos	13.2 Incorporar medidas relativas al cambio climático en las políticas, estrategias y planes nacionales	13.2.1 Número de países con contribuciones determinadas a nivel nacional, estrategias a largo plazo, planes nacionales de adaptación y comunicaciones sobre la adaptación, notificadas a la secretaría de la Convención Marco de las Naciones Unidas sobre el Cambio Climático	-	NO	3
176	13	13.2.2	13 Adoptar medidas urgentes para combatir el cambio climático y sus efectos	13.2 Incorporar medidas relativas al cambio climático en las políticas, estrategias y planes nacionales	13.2.2 Emisiones totales de gases de efecto invernadero por año	13.2.2 PERÚ: Emisiones totales de gases de efecto invernadero por año	SI	1
177	13	13.3.1	13 Adoptar medidas urgentes para combatir el cambio climático y sus efectos	13.3 Mejorar la educación, la sensibilización y la capacidad humana e institucional respecto de la mitigación del cambio climático, la adaptación a él, la reducción de sus efectos y la alerta temprana	13.3.1 Grado en que i) la educación para la ciudadanía mundial y ii) la educación para el desarrollo sostenible se incorporan en a) las políticas nacionales de educación, b) los planes de estudio, c) la formación de docentes y d) la evaluación de los estudiantes	-	NO	3
178	13	13.a.1	13 Adoptar medidas urgentes para combatir el cambio climático y sus efectos	13.a Cumplir el compromiso de los países desarrollados que son partes en la Convención Marco de las Naciones Unidas sobre el Cambio Climático de lograr para el año 2020 el objetivo de movilizar conjuntamente 100.000 millones de dólares anuales procedentes de todas las fuentes a fin de atender las necesidades de los países en desarrollo respecto de la adopción de medidas concretas de mitigación y la transparencia de su aplicación, y poner en pleno funcionamiento el Fondo Verde para el Clima capitalizándolo lo antes posible	13.a.1 Cantidades proporcionadas y movilizadas en dólares de los Estados Unidos al año en relación con el objetivo actual mantenido de movilización colectiva de 100.000 millones de dólares de aquí a 2025	-	NO	3

Conclusión.

PERÚ: Resumen de Indicadores según Disponibilidad de Información de los Objetivos de Desarrollo Sostenible (ODS)

N°		CÓDIGO DEL INDICADOR	OBJETIVO	META 2024	INDICADOR 2024	INDICADOR DEL SISTEMA ODS INEI	FUENTE DE INFORMACIÓN	DISPONIBILIDAD DE INFORMACIÓN SEMÁFORO
179	13	13.b.1	13 Adoptar medidas urgentes para combatir el cambio climático y sus efectos	13.b Promover mecanismos para aumentar la capacidad para la planificación y gestión eficaces en relación con el cambio climático en los países menos adelantados y los pequeños Estados insulares en desarrollo, haciendo particular hincapié en las mujeres, los jóvenes y las comunidades locales y marginadas	13.b.1 Número de países menos adelantados y pequeños Estados insulares en desarrollo con contribuciones determinadas a nivel nacional, estrategias a largo plazo, planes nacionales de adaptación y comunicaciones sobre la adaptación, notificadas a la secretaría de la Convención Marco de las Naciones Unidas sobre el Cambio Climático	-	NO	3
180	14	14.1.1	14 Conservar y utilizar sosteniblemente los océanos, los mares y los recursos marinos para el desarrollo sostenible	14.1 De aquí a 2025, prevenir y reducir significativamente la contaminación marina de todo tipo, en particular la producida por actividades realizadas en tierra, incluidos los detritos marinos y la polución por nutrientes	14.1.1 a) Índice de eutrofización costera; y b) densidad de detritos plásticos	-	NO	2
181	14	14.2.1	14 Conservar y utilizar sosteniblemente los océanos, los mares y los recursos marinos para el desarrollo sostenible	14.2 De aquí a 2020, gestionar y proteger sosteniblemente los ecosistemas marinos y costeros para evitar efectos adversos importantes, incluso fortaleciendo su resiliencia, y adoptar medidas para restaurarlos a fin de restablecer la salud y la productividad de los océanos	14.2.1 Número de países que aplican enfoques basados en los ecosistemas para gestionar las zonas marinas	-	NO	2
182	14	14.3.1	14 Conservar y utilizar sosteniblemente los océanos, los mares y los recursos marinos para el desarrollo sostenible	14.3 Minimizar y abordar los efectos de la acidificación de los océanos, incluso mediante una mayor cooperación científica a todos los niveles	14.3.1 Acidez media del mar (pH) medida en un conjunto convenido de estaciones de muestreo representativas	14.3.1 PERÚ: Acidez media del mar (pH) medida en un conjunto convenido de estaciones de muestreo representativas	SI	1
183	14	14.4.1	14 Conservar y utilizar sosteniblemente los océanos, los mares y los recursos marinos para el desarrollo sostenible	14.4 De aquí a 2020, reglamentar eficazmente la explotación pesquera y poner fin a la pesca excesiva, la pesca ilegal, no declarada y no reglamentada y las prácticas pesqueras destructivas, y aplicar planes de gestión con fundamento científico a fin de restablecer las poblaciones de peces en el plazo más breve posible, al menos alcanzando niveles que puedan producir el máximo rendimiento sostenible de acuerdo con sus características biológicas	14.4.1 Proporción de poblaciones de peces cuyos niveles son biológicamente sostenibles	-	NO	2
184	14	14.5.1	14 Conservar y utilizar sosteniblemente los océanos, los mares y los recursos marinos para el desarrollo sostenible	14.5 De aquí a 2020, conservar al menos el 10% de las zonas costeras y marinas, de conformidad con las leyes nacionales y el derecho internacional y sobre la base de la mejor información científica disponible	14.5.1 Cobertura de las zonas protegidas en relación con las zonas marinas	-	NO	2
185	14	14.6.1	14 Conservar y utilizar sosteniblemente los océanos, los mares y los recursos marinos para el desarrollo sostenible	14.6 De aquí a 2020, prohibir ciertas formas de subvenciones a la pesca que contribuyen a la sobrecapacidad y la pesca excesiva, eliminar las subvenciones que contribuyen a la pesca ilegal, no declarada y no reglamentada y abstenerse de introducir nuevas subvenciones de esa índole, reconociendo que la negociación sobre las subvenciones a la pesca en el marco de la Organización Mundial del Comercio debe incluir un trato especial y diferenciado, apropiado y efectivo para los países en desarrollo y los países menos adelantados	14.6.1 Grado de aplicación de instrumentos internacionales cuyo objetivo es combatir la pesca ilegal, no declarada y no reglamentada	-	NO	2
186	14	14.7.1	14 Conservar y utilizar sosteniblemente los océanos, los mares y los recursos marinos para el desarrollo sostenible	14.7 De aquí a 2030, aumentar los beneficios económicos que los pequeños Estados insulares en desarrollo y los países menos adelantados obtienen del uso sostenible de los recursos marinos, en particular mediante la gestión sostenible de la pesca, la acuicultura y el turismo	14.7.1 Proporción del PIB correspondiente a la pesca sostenible en los pequeños Estados insulares en desarrollo, en los países menos adelantados y en todos los países	14.7.1 PERÚ: Proporción de la Pesca Sostenible respecto al PBI	SI	1

Conclusión.

PERÚ: Resumen de Indicadores según Disponibilidad de Información de los Objetivos de Desarrollo Sostenible (ODS)

N°		CÓDIGO DEL INDICADOR	OBJETIVO	META 2024	INDICADOR 2024	INDICADOR DEL SISTEMA ODS INEI	FUENTE DE INFORMACIÓN	DISPONIBILIDAD DE INFORMACIÓN SEMÁFORO	
187	14	14.a.1	14 Conservar y utilizar sosteniblemente los océanos, los mares y los recursos marinos para el desarrollo sostenible	14.a Aumentar los conocimientos científicos, desarrollar la capacidad de investigación y transferir tecnología marina, teniendo en cuenta los Criterios y Directrices para la Transferencia de Tecnología Marina de la Comisión Oceanográfica Intergubernamental, a fin de mejorar la salud de los océanos y potenciar la contribución de la biodiversidad marina al desarrollo de los países en desarrollo, en particular los pequeños Estados insulares en desarrollo y los países menos adelantados	14.a.1 Proporción del presupuesto total de investigación asignada a la investigación en el campo de la tecnología marina	-	NO	2	
188	14	14.b.1	14 Conservar y utilizar sosteniblemente los océanos, los mares y los recursos marinos para el desarrollo sostenible	14.b Facilitar el acceso de los pescadores artesanales a los recursos marinos y los mercados	14.b.1 Grado de aplicación de un marco jurídico, reglamentario, normativo o institucional que reconozca y proteja los derechos de acceso para la pesca en pequeña escala	-	NO	2	
189	14	14.c.1	14 Conservar y utilizar sosteniblemente los océanos, los mares y los recursos marinos para el desarrollo sostenible	14.c Mejorar la conservación y el uso sostenible de los océanos y sus recursos aplicando el derecho internacional reflejado en la Convención de las Naciones Unidas sobre el Derecho del Mar, que constituye el marco jurídico para la conservación y la utilización sostenible de los océanos y sus recursos, como se recuerda en el párrafo 158 del documento "El futuro que queremos"	14.c.1 Número de países que, mediante marcos jurídicos, normativos e institucionales, avanzan en la ratificación, la aceptación y la implementación de los instrumentos relacionados con los océanos que aplican el derecho internacional reflejado en la Convención de las Naciones Unidas sobre el Derecho del Mar para la conservación y el uso sostenible de los océanos y sus recursos	-	NO	2	
190	15	15.1.1	15 Proteger, restablecer y promover el uso sostenible de los ecosistemas terrestres, gestionar sosteniblemente los bosques, luchar contra la desertificación, detener e invertir la degradación de las tierras y detener la pérdida de biodiversidad	15.1 De aquí a 2020, asegurar la conservación, el restablecimiento y el uso sostenible de los ecosistemas terrestres y los ecosistemas interiores de agua dulce y sus servicios, en particular los bosques, los humedales, las montañas y las zonas áridas, en consonancia con las obligaciones contraídas en virtud de acuerdos internacionales	15.1.1 Superficie forestal en proporción a la superficie total	15.1.1 PERÚ: Superficie forestal como proporción de la superficie total del país	SI	1	
191	15	15.1.2	15 Proteger, restablecer y promover el uso sostenible de los ecosistemas terrestres, gestionar sosteniblemente los bosques, luchar contra la desertificación, detener e invertir la degradación de las tierras y detener la pérdida de biodiversidad	15.1 De aquí a 2020, asegurar la conservación, el restablecimiento y el uso sostenible de los ecosistemas terrestres y los ecosistemas interiores de agua dulce y sus servicios, en particular los bosques, los humedales, las montañas y las zonas áridas, en consonancia con las obligaciones contraídas en virtud de acuerdos internacionales	15.1.2 Proporción de lugares importantes para la biodiversidad terrestre y del agua dulce incluidos en zonas protegidas, desglosada por tipo de ecosistema	-	NO	2	
192	15	15.2.1	15 Proteger, restablecer y promover el uso sostenible de los ecosistemas terrestres, gestionar sosteniblemente los bosques, luchar contra la desertificación, detener e invertir la degradación de las tierras y detener la pérdida de biodiversidad	15.2 De aquí a 2020, promover la puesta en práctica de la gestión sostenible de todos los tipos de bosques, detener la deforestación, recuperar los bosques degradados y aumentar considerablemente la forestación y la reforestación a nivel mundial	15.2.1 Avances hacia la gestión forestal sostenible	-	NO	2	

Conclusión.

PERÚ: Resumen de Indicadores según Disponibilidad de Información de los Objetivos de Desarrollo Sostenible (ODS)

N°		CÓDIGO DEL INDICADOR	OBJETIVO	META 2024	INDICADOR 2024	INDICADOR DEL SISTEMA ODS INEI	FUENTE DE INFORMACIÓN	DISPONIBILIDAD DE INFORMACIÓN SEMÁFORO
193	15	15.3.1	15 Proteger, restablecer y promover el uso sostenible de los ecosistemas terrestres, gestionar sosteniblemente los bosques, luchar contra la desertificación, detener e invertir la degradación de las tierras y detener la pérdida de biodiversidad	15.3 De aquí a 2030, luchar contra la desertificación, rehabilitar las tierras y los suelos degradados, incluidas las tierras afectadas por la desertificación, la sequía y las inundaciones, y procurar lograr un mundo con efecto neutro en la degradación de las tierras	15.3.1 Proporción de tierras degradadas en comparación con la superficie total	15.3.1 PERÚ: Áreas degradadas en ecosistemas terrestres	SI	1
194	15	15.4.1	15 Proteger, restablecer y promover el uso sostenible de los ecosistemas terrestres, gestionar sosteniblemente los bosques, luchar contra la desertificación, detener e invertir la degradación de las tierras y detener la pérdida de biodiversidad	15.4 De aquí a 2030, asegurar la conservación de los ecosistemas montañosos, incluida su diversidad biológica, a fin de mejorar su capacidad de proporcionar beneficios esenciales para el desarrollo sostenible	15.4.1 Lugares importantes para la biodiversidad de las montañas incluidos en zonas protegidas	-	NO	2
195	15	15.4.2	15 Proteger, restablecer y promover el uso sostenible de los ecosistemas terrestres, gestionar sosteniblemente los bosques, luchar contra la desertificación, detener e invertir la degradación de las tierras y detener la pérdida de biodiversidad	15.4 De aquí a 2030, asegurar la conservación de los ecosistemas montañosos, incluida su diversidad biológica, a fin de mejorar su capacidad de proporcionar beneficios esenciales para el desarrollo sostenible	15.4.2 a) Índice de cobertura verde de las montañas y b) proporción de terreno montañoso degradado	15.4.2 PERÚ: Índice de cobertura verde de las montañas	SI	1
196	15	15.5.1	15 Proteger, restablecer y promover el uso sostenible de los ecosistemas terrestres, gestionar sosteniblemente los bosques, luchar contra la desertificación, detener e invertir la degradación de las tierras y detener la pérdida de biodiversidad	15.5 Adoptar medidas urgentes y significativas para reducir la degradación de los hábitats naturales, detener la pérdida de biodiversidad y, de aquí a 2020, proteger las especies amenazadas y evitar su extinción	15.5.1 Índice de la Lista Roja	-	NO	2
197	15	15.6.1	15 Proteger, restablecer y promover el uso sostenible de los ecosistemas terrestres, gestionar sosteniblemente los bosques, luchar contra la desertificación, detener e invertir la degradación de las tierras y detener la pérdida de biodiversidad	15.6 Promover la participación justa y equitativa en los beneficios derivados de la utilización de los recursos genéticos y promover el acceso adecuado a esos recursos, según lo convenido internacionalmente	15.6.1 Número de países que han adoptado marcos legislativos, administrativos y normativos para asegurar una distribución justa y equitativa de los beneficios	-	NO	2
198	15	15.7.1	15 Proteger, restablecer y promover el uso sostenible de los ecosistemas terrestres, gestionar sosteniblemente los bosques, luchar contra la desertificación, detener e invertir la degradación de las tierras y detener la pérdida de biodiversidad	15.7 Adoptar medidas urgentes para poner fin a la caza furtiva y el tráfico de especies protegidas de flora y fauna y abordar tanto la demanda como la oferta de productos ilegales de flora y fauna silvestres	15.7.1 Proporción de especímenes de flora y fauna silvestre comercializados procedentes de la caza furtiva o el tráfico ilícito	-	NO	3

Conclusión.

PERÚ: Resumen de Indicadores según Disponibilidad de Información de los Objetivos de Desarrollo Sostenible (ODS)

N°		CÓDIGO DEL INDICADOR	OBJETIVO	META 2024	INDICADOR 2024	INDICADOR DEL SISTEMA ODS INEI	FUENTE DE INFORMACIÓN	DISPONIBILIDAD DE INFORMACIÓN SEMÁFORO
199	15	15.8.1	15 Proteger, restablecer y promover el uso sostenible de los ecosistemas terrestres, gestionar sosteniblemente los bosques, luchar contra la desertificación, detener e invertir la degradación de las tierras y detener la pérdida de biodiversidad	15.8 De aquí a 2020, adoptar medidas para prevenir la introducción de especies exóticas invasoras y reducir significativamente sus efectos en los ecosistemas terrestres y acuáticos y controlar o erradicar las especies prioritarias	15.8.1 Proporción de países que han aprobado la legislación nacional pertinente y han destinado recursos suficientes para la prevención o el control de las especies exóticas invasoras	-	NO	3
200	15	15.9.1	15 Proteger, restablecer y promover el uso sostenible de los ecosistemas terrestres, gestionar sosteniblemente los bosques, luchar contra la desertificación, detener e invertir la degradación de las tierras y detener la pérdida de biodiversidad	15.9 De aquí a 2020, integrar los valores de los ecosistemas y la biodiversidad en la planificación, los procesos de desarrollo, las estrategias de reducción de la pobreza y la contabilidad nacionales y locales	15.9.1 a) Número de países que han establecido metas nacionales de conformidad con la segunda Meta de Aichi del Plan Estratégico para la Diversidad Biológica 2011-2020 o metas similares en sus estrategias y planes de acción nacionales en materia de diversidad biológica y han informado de sus progresos en el logro de estas metas; y b) integración de la biodiversidad en los sistemas nacionales de contabilidad y presentación de informes, definidos como implementación del Sistema de Contabilidad Ambiental y Económica	-	NO	3
201	15	15.a.1	15 Proteger, restablecer y promover el uso sostenible de los ecosistemas terrestres, gestionar sosteniblemente los bosques, luchar contra la desertificación, detener e invertir la degradación de las tierras y detener la pérdida de biodiversidad	15.a Movilizar y aumentar significativamente los recursos financieros procedentes de todas las fuentes para conservar y utilizar de forma sostenible la biodiversidad y los ecosistemas	15.a.1 a) Asistencia oficial para el desarrollo destinada concretamente a la conservación y el uso sostenible de la biodiversidad y b) ingresos generados y financiación movilizada mediante instrumentos económicos pertinentes para la biodiversidad	-	NO	2
202	15	15.b.1	15 Proteger, restablecer y promover el uso sostenible de los ecosistemas terrestres, gestionar sosteniblemente los bosques, luchar contra la desertificación, detener e invertir la degradación de las tierras y detener la pérdida de biodiversidad	15.b Movilizar recursos considerables de todas las fuentes y a todos los niveles para financiar la gestión forestal sostenible y proporcionar incentivos adecuados a los países en desarrollo para que promuevan dicha gestión, en particular con miras a la conservación y la reforestación	15.b.1 a) Asistencia oficial para el desarrollo destinada concretamente a la conservación y el uso sostenible de la biodiversidad y b) ingresos generados y financiación movilizada mediante instrumentos económicos pertinentes para la biodiversidad	-	NO	2
203	15	15.c.1	15 Proteger, restablecer y promover el uso sostenible de los ecosistemas terrestres, gestionar sosteniblemente los bosques, luchar contra la desertificación, detener e invertir la degradación de las tierras y detener la pérdida de biodiversidad	15.c Aumentar el apoyo mundial a la lucha contra la caza furtiva y el tráfico de especies protegidas, incluso aumentando la capacidad de las comunidades locales para perseguir oportunidades de subsistencia sostenibles	15.c.1 Proporción de especímenes de flora y fauna silvestre comercializados procedentes de la caza furtiva o el tráfico ilícito	-	NO	3
204	16	16.1.1	16 Promover sociedades pacíficas e inclusivas para el desarrollo sostenible, facilitar el acceso a la justicia para todos y construir a todos los niveles instituciones eficaces e inclusivas que rindan cuentas	16.1 Reducir significativamente todas las formas de violencia y las correspondientes tasas de mortalidad en todo el mundo	16.1.1 Número de víctimas de homicidios intencionales por cada 100.000 habitantes, desglosado por sexo y edad	16.1.1 PERÚ: Tasa de homicidios dolosos por cada 100 000 habitantes	SI	1

Conclusión.

PERÚ: Resumen de Indicadores según Disponibilidad de Información de los Objetivos de Desarrollo Sostenible (ODS)

N°		CÓDIGO DEL INDICADOR	OBJETIVO	META 2024	INDICADOR 2024	INDICADOR DEL SISTEMA ODS INEI	FUENTE DE INFORMACIÓN	DISPONIBILIDAD DE INFORMACIÓN SEMÁFORO
205	16	16.1.2	16 Promover sociedades pacíficas e inclusivas para el desarrollo sostenible, facilitar el acceso a la justicia para todos y construir a todos los niveles instituciones eficaces e inclusivas que rindan cuentas	16.1 Reducir significativamente todas las formas de violencia y las correspondientes tasas de mortalidad en todo el mundo	16.1.2 Muertes relacionadas con conflictos por cada 100.000 habitantes, desglosadas por sexo, edad y causa	16.1.2 PERÚ: Muertes producidas por acciones terroristas	SI	1
206	16	16.1.3	16 Promover sociedades pacíficas e inclusivas para el desarrollo sostenible, facilitar el acceso a la justicia para todos y construir a todos los niveles instituciones eficaces e inclusivas que rindan cuentas	16.1 Reducir significativamente todas las formas de violencia y las correspondientes tasas de mortalidad en todo el mundo	16.1.3 Proporción de la población que ha sufrido a) violencia física, b) violencia psicológica y c) violencia sexual en los últimos 12 meses	16.1.3 a. PERÚ: Proporción de mujeres de 15 a 49 años de edad que han sufrido violencia física ejercida por el esposo o compañero en los últimos 12 meses b.PERÚ: Proporción de mujeres de 15 a 49 años de edad que han sufrido violencia psicológica y/o verbal ejercida por el esposo o compañero en los últimos 12 meses c. PERÚ: Proporción de mujeres de 15 a 49 años de edad que han sufrido violencia sexual ejercida por el esposo o compañero en los últimos 12 meses	SI	1
207	16	16.1.4	16 Promover sociedades pacíficas e inclusivas para el desarrollo sostenible, facilitar el acceso a la justicia para todos y construir a todos los niveles instituciones eficaces e inclusivas que rindan cuentas	16.1 Reducir significativamente todas las formas de violencia y las correspondientes tasas de mortalidad en todo el mundo	16.1.4 Proporción de la población que se siente segura al caminar sola en su zona de residencia después de que oscurece	16.1.4 PERÚ: Proporción de la población de 15 a más años de edad que se siente segura al caminar de noche en su zona o barrio en el área urbana	SI	1
208	16	16.2.1	16 Promover sociedades pacíficas e inclusivas para el desarrollo sostenible, facilitar el acceso a la justicia para todos y construir a todos los niveles instituciones eficaces e inclusivas que rindan cuentas	16.2 Poner fin al maltrato, la explotación, la trata y todas las formas de violencia y tortura contra los niños	16.2.1 Proporción de niños de entre 9 y 17 años que han sufrido algún castigo físico o agresión psicológica a manos de sus cuidadores en el último mes	16.2.1 PERÚ: Proporción de niños, niñas y adolescentes de 9 a 17 años de edad que han sufrido violencia física o psicológica en los últimos 12 meses por parte de las personas con las que vive	SI	1
209	16	16.2.2	16 Promover sociedades pacíficas e inclusivas para el desarrollo sostenible, facilitar el acceso a la justicia para todos y construir a todos los niveles instituciones eficaces e inclusivas que rindan cuentas	16.2 Poner fin al maltrato, la explotación, la trata y todas las formas de violencia y tortura contra los niños	16.2.2 PERÚ: Tasa de denuncias de trata de personas registradas por la Policía Nacional del Perú	16.2.2 PERÚ: Tasa de denuncias de trata de personas registradas por la Policía Nacional del Perú	SI	1
210	16	16.2.3	16 Promover sociedades pacíficas e inclusivas para el desarrollo sostenible, facilitar el acceso a la justicia para todos y construir a todos los niveles instituciones eficaces e inclusivas que rindan cuentas	16.2 Poner fin al maltrato, la explotación, la trata y todas las formas de violencia y tortura contra los niños	16.2.3 Proporción de mujeres y hombres jóvenes de entre 18 y 29 años que sufrieron violencia sexual antes de cumplir los 18 años	16.2.3 PERÚ: Proporción de mujeres de 18 a más años de edad que alguna vez han sido víctimas de violencia sexual	SI	1

Conclusión.

PERÚ: Resumen de Indicadores según Disponibilidad de Información de los Objetivos de Desarrollo Sostenible (ODS)

N°		CÓDIGO DEL INDICADOR	OBJETIVO	META 2024	INDICADOR 2024	INDICADOR DEL SISTEMA ODS INEI	FUENTE DE INFORMACIÓN	DISPONIBILIDAD DE INFORMACIÓN SEMÁFORO
211	16	16.3.1	16 Promover sociedades pacíficas e inclusivas para el desarrollo sostenible, facilitar el acceso a la justicia para todos y construir a todos los niveles instituciones eficaces e inclusivas que rindan cuentas	16.3 Promover el estado de derecho en los planos nacional e internacional y garantizar la igualdad de acceso a la justicia para todos	16.3.1 Proporción de víctimas de violencia en los últimos 12 meses que han notificado su victimización a las autoridades competentes u otros mecanismos de resolución de conflictos reconocidos oficialmente	16.3.1 PERÚ: Proporción de la población de 15 a más años de edad del área urbana, víctima de algún hecho delictivo, que realizó la denuncia	SI	1
212	16	16.3.2	16 Promover sociedades pacíficas e inclusivas para el desarrollo sostenible, facilitar el acceso a la justicia para todos y construir a todos los niveles instituciones eficaces e inclusivas que rindan cuentas	16.3 Promover el estado de derecho en los planos nacional e internacional y garantizar la igualdad de acceso a la justicia para todos	16.3.2 Proporción de detenidos que no han sido condenados en el conjunto de la población reclusa total	16.3.2 PERÚ: Proporción de detenidos que no han sido condenados en el conjunto de la población reclusa total	SI	1
213	16	16.3.3	16 Promover sociedades pacíficas e inclusivas para el desarrollo sostenible, facilitar el acceso a la justicia para todos y construir a todos los niveles instituciones eficaces e inclusivas que rindan cuentas	16.3 Promover el estado de derecho en los planos nacional e internacional y garantizar la igualdad de acceso a la justicia para todos	16.3.3 Proporción de la población que se ha visto implicada en alguna controversia en los dos últimos años y ha accedido a algún mecanismo oficial u oficioso de solución de controversias, desglosada por tipo de mecanismo	16.3.3 PERÚ: Proporción de jefe de hogares que expresaron que algún miembro de su hogar en los últimos 12 meses presentó problemas de justicia por consecuencia de haber tenido algún desacuerdo o conflicto	SI	1
214	16	16.4.1	16 Promover sociedades pacíficas e inclusivas para el desarrollo sostenible, facilitar el acceso a la justicia para todos y construir a todos los niveles instituciones eficaces e inclusivas que rindan cuentas	16.4 De aquí a 2030, reducir significativamente las corrientes financieras y de armas ilícitas, fortalecer la recuperación y devolución de los activos robados y luchar contra todas las formas de delincuencia organizada	16.4.1 Valor total de las corrientes financieras ilícitas entrantes y salientes (en dólares corrientes de los Estados Unidos)	-	NO	3
215	16	16.4.2	16 Promover sociedades pacíficas e inclusivas para el desarrollo sostenible, facilitar el acceso a la justicia para todos y construir a todos los niveles instituciones eficaces e inclusivas que rindan cuentas	16.4 De aquí a 2030, reducir significativamente las corrientes financieras y de armas ilícitas, fortalecer la recuperación y devolución de los activos robados y luchar contra todas las formas de delincuencia organizada	16.4.2 Proporción de armas incautadas, encontradas o entregadas cuyo origen o contexto ilícitos han sido determinados o establecidos por una autoridad competente, de conformidad con los instrumentos internacionales	16.4.2 PERÚ: Almacenamiento y custodia de armas de fuego que han sido incautadas, decomisadas, halladas o entregadas por parte de la autoridad policial cuyo contexto ilícito haya sido determinado por la autoridad jurisdiccional competente	SI	1
216	16	16.5.1	16 Promover sociedades pacíficas e inclusivas para el desarrollo sostenible, facilitar el acceso a la justicia para todos y construir a todos los niveles instituciones eficaces e inclusivas que rindan cuentas	16.5 Reducir considerablemente la corrupción y el soborno en todas sus formas	16.5.1 Proporción de personas que han tenido al menos un contacto con un funcionario público y que han pagado un soborno a un funcionario público, o a las que un funcionario público les ha pedido un soborno, durante los últimos 12 meses	16.5.1 PERÚ: Proporción de hogares que han tenido al menos un contacto con un funcionario público y que han pagado un soborno	SI	1

Conclusión.

PERÚ: Resumen de Indicadores según Disponibilidad de Información de los Objetivos de Desarrollo Sostenible (ODS)

N°		CÓDIGO DEL INDICADOR	OBJETIVO	META 2024	INDICADOR 2024	INDICADOR DEL SISTEMA ODS INEI	FUENTE DE INFORMACIÓN	DISPONIBILIDAD DE INFORMACIÓN SEMÁFORO	
217	16	16.5.2	16 Promover sociedades pacíficas e inclusivas para el desarrollo sostenible, facilitar el acceso a la justicia para todos y construir a todos los niveles instituciones eficaces e inclusivas que rindan cuentas	16.5 Reducir considerablemente la corrupción y el soborno en todas sus formas	16.5.2 Proporción de negocios que han tenido al menos un contacto con un funcionario público y que han pagado un soborno a un funcionario público, o a los que un funcionario público les ha pedido un soborno, durante los últimos 12 meses	-	NO	2	
218	16	16.6.1	16 Promover sociedades pacíficas e inclusivas para el desarrollo sostenible, facilitar el acceso a la justicia para todos y construir a todos los niveles instituciones eficaces e inclusivas que rindan cuentas	16.6 Crear a todos los niveles instituciones eficaces y transparentes que rindan cuentas	16.6.1 Gastos primarios del gobierno en proporción al presupuesto aprobado originalmente, desglosados por sector (o por códigos presupuestarios o elementos similares)	16.6.1 PERÚ: Gastos primarios del gobierno como proporción del presupuesto aprobado original	SI	1	
219	16	16.6.2	16 Promover sociedades pacíficas e inclusivas para el desarrollo sostenible, facilitar el acceso a la justicia para todos y construir a todos los niveles instituciones eficaces e inclusivas que rindan cuentas	16.6 Crear a todos los niveles instituciones eficaces y transparentes que rindan cuentas	16.6.2 Proporción de la población que se siente satisfecha con su última experiencia de los servicios públicos	16.6.2 PERÚ: Proporción de la población que siente confianza en las instituciones	SI	1	
220	16	16.7.1	16 Promover sociedades pacíficas e inclusivas para el desarrollo sostenible, facilitar el acceso a la justicia para todos y construir a todos los niveles instituciones eficaces e inclusivas que rindan cuentas	16.7 Garantizar la adopción en todos los niveles de decisiones inclusivas, participativas y representativas que respondan a las necesidades	16.7.1 Proporciones de plazas en las instituciones nacionales y locales, entre ellas: a) las asambleas legislativas, b) la administración pública y c) el poder judicial, en comparación con la distribución nacional, desglosadas por sexo, edad, personas con discapacidad y grupos de población	16.7.1.a PERÚ: Proporción de plazas en los parlamentos nacionales por período congresal, en comparación con la distribución nacional, desglosadas por sexo 16.7.1.c PERÚ: Proporción de plazas en el poder judicial, en comparación con la distribución nacional, desglosadas por sexo	SI	1	
221	16	16.7.2	16 Promover sociedades pacíficas e inclusivas para el desarrollo sostenible, facilitar el acceso a la justicia para todos y construir a todos los niveles instituciones eficaces e inclusivas que rindan cuentas	16.7 Garantizar la adopción en todos los niveles de decisiones inclusivas, participativas y representativas que respondan a las necesidades	16.7.2 Proporción de la población que considera que la adopción de decisiones es inclusiva y responde a sus necesidades, desglosada por sexo, edad, discapacidad y grupo de población	-	NO	2	
222	16	16.8.1	16 Promover sociedades pacíficas e inclusivas para el desarrollo sostenible, facilitar el acceso a la justicia para todos y construir a todos los niveles instituciones eficaces e inclusivas que rindan cuentas	16.8 Ampliar y fortalecer la participación de los países en desarrollo en las instituciones de gobernanza mundial	16.8.1 Proporción de miembros y derechos de voto de los países en desarrollo en organizaciones internacionales	-	NO	2	

Conclusión.

PERÚ: Resumen de Indicadores según Disponibilidad de Información de los Objetivos de Desarrollo Sostenible (ODS)

N°		CÓDIGO DEL INDICADOR	OBJETIVO	META 2024	INDICADOR 2024	INDICADOR DEL SISTEMA ODS INEI	FUENTE DE INFORMACIÓN	DISPONIBILIDAD DE INFORMACIÓN SEMÁFORO
223	16	16.9.1	16 Promover sociedades pacíficas e inclusivas para el desarrollo sostenible, facilitar el acceso a la justicia para todos y construir a todos los niveles instituciones eficaces e inclusivas que rindan cuentas	16.9 De aquí a 2030, proporcionar acceso a una identidad jurídica para todos, en particular mediante el registro de nacimientos	16.9.1 PERÚ: Proporción de la población menor de 5 años de edad con DNI	16.9.1 PERÚ: Proporción de la población menor de 5 años de edad con DNI	SI	1
224	16	16.10.1	16 Promover sociedades pacíficas e inclusivas para el desarrollo sostenible, facilitar el acceso a la justicia para todos y construir a todos los niveles instituciones eficaces e inclusivas que rindan cuentas	16.10 Garantizar el acceso público a la información y proteger las libertades fundamentales, de conformidad con las leyes nacionales y los acuerdos internacionales	16.10.1 Número de casos verificados de asesinato, secuestro, desaparición forzada, detención arbitraria y tortura de periodistas, miembros asociados de los medios de comunicación, sindicalistas y defensores de los derechos humanos, en los últimos 12 meses	-	NO	2
225	16	16.10.2	16 Promover sociedades pacíficas e inclusivas para el desarrollo sostenible, facilitar el acceso a la justicia para todos y construir a todos los niveles instituciones eficaces e inclusivas que rindan cuentas	16.10 Garantizar el acceso público a la información y proteger las libertades fundamentales, de conformidad con las leyes nacionales y los acuerdos internacionales	16.10.2 Número de países que adoptan y aplican garantías constitucionales, legales o normativas para el acceso público a la información	-	NO	2
226	16	16.a.1	16 Promover sociedades pacíficas e inclusivas para el desarrollo sostenible, facilitar el acceso a la justicia para todos y construir a todos los niveles instituciones eficaces e inclusivas que rindan cuentas	16.a Fortalecer las instituciones nacionales pertinentes, incluso mediante la cooperación internacional, para crear a todos los niveles, particularmente en los países en desarrollo, la capacidad de prevenir la violencia y combatir el terrorismo y la delincuencia	16.a.1 Existencia de instituciones nacionales independientes de derechos humanos, en cumplimiento de los Principios de París	-	NO	2
227	16	16.b.1	16 Promover sociedades pacíficas e inclusivas para el desarrollo sostenible, facilitar el acceso a la justicia para todos y construir a todos los niveles instituciones eficaces e inclusivas que rindan cuentas	16.b Promover y aplicar leyes y políticas no discriminatorias en favor del desarrollo sostenible	16.b.1 Proporción de la población que declara haberse sentido personalmente discriminada o acosada en los últimos 12 meses por motivos de discriminación prohibidos por el derecho internacional de los derechos humanos	16.b.1 PERÚ: Proporción de la población de 18 y más años de edad que declara haberse sentido discriminada	SI	1
228	17	17.1.1	17 Fortalecer los medios de implementación y revitalizar la Alianza Mundial para el Desarrollo Sostenible/ Finanzas	17.1 Fortalecer la movilización de recursos internos, incluso mediante la prestación de apoyo internacional a los países en desarrollo, con el fin de mejorar la capacidad nacional para recaudar ingresos fiscales y de otra índole	17.1.1 Total de ingresos del gobierno en proporción al PIB, desglosado por fuente	17.1.1 PERÚ: Total de los ingresos del gobierno como proporción del PBI, desglosado por fuente	SI	1
229	17	17.1.2	17 Fortalecer los medios de implementación y revitalizar la Alianza Mundial para el Desarrollo Sostenible/ Finanzas	17.1 Fortalecer la movilización de recursos internos, incluso mediante la prestación de apoyo internacional a los países en desarrollo, con el fin de mejorar la capacidad nacional para recaudar ingresos fiscales y de otra índole	17.1.2 Proporción del presupuesto nacional financiado por impuestos internos	17.1.2 PERÚ: Presupuesto nacional financiado por impuestos internos	SI	1

Conclusión.

PERÚ: Resumen de Indicadores según Disponibilidad de Información de los Objetivos de Desarrollo Sostenible (ODS)

N°		CÓDIGO DEL INDICADOR	OBJETIVO	META 2024	INDICADOR 2024	INDICADOR DEL SISTEMA ODS INEI	FUENTE DE INFORMACIÓN	DISPONIBILIDAD DE INFORMACIÓN SEMÁFORO	
230	17	17.2.1	17 Fortalecer los medios de implementación y revitalizar la Alianza Mundial para el Desarrollo Sostenible/ Finanzas	17.2 Velar por que los países desarrollados cumplan plenamente sus compromisos en relación con la asistencia oficial para el desarrollo, incluido el compromiso de numerosos países desarrollados de alcanzar el objetivo de destinar el 0,7% del ingreso nacional bruto a la asistencia oficial para el desarrollo de los países en desarrollo y entre el 0,15% y el 0,20% del ingreso nacional bruto a la asistencia oficial para el desarrollo de los países menos adelantados; se alienta a los proveedores de asistencia oficial para el desarrollo a que consideren la posibilidad de fijar una meta para destinar al menos el 0,20% del ingreso nacional bruto a la asistencia oficial para el desarrollo de los países menos adelantados	17.2.1 Asistencia oficial para el desarrollo neta, total y para los países menos adelantados en proporción al ingreso nacional bruto (INB) de los donantes del Comité de Asistencia para el Desarrollo de la Organización de Cooperación y Desarrollo Económicos (OCDE)	-	NO	2	
231	17	17.3.1	17 Fortalecer los medios de implementación y revitalizar la Alianza Mundial para el Desarrollo Sostenible/ Finanzas	17.3 Movilizar recursos financieros adicionales de múltiples fuentes para los países en desarrollo	17.3.1 Recursos financieros adicionales movilizados para los países en desarrollo procedentes de múltiples fuentes	17.3.1 PERÚ: Inversión extranjera directa como proporción del presupuesto nacional total	SI	1	
232	17	17.3.2	17 Fortalecer los medios de implementación y revitalizar la Alianza Mundial para el Desarrollo Sostenible/ Finanzas	17.3 Movilizar recursos financieros adicionales de múltiples fuentes para los países en desarrollo	17.3.2 Volumen de remesas (en dólares de los Estados Unidos) en proporción al PIB total	17.3.2 PERÚ: Remesas en dólares como proporción del PBI	SI	1	
233	17	17.4.1	17 Fortalecer los medios de implementación y revitalizar la Alianza Mundial para el Desarrollo Sostenible/ Finanzas	17.4 Ayudar a los países en desarrollo a lograr la sostenibilidad de la deuda a largo plazo con políticas coordinadas orientadas a fomentar la financiación, el alivio y la reestructuración de la deuda, según proceda, y hacer frente a la deuda externa de los países pobres muy endeudados a fin de reducir el endeudamiento excesivo	17.4.1 Servicio de la deuda en proporción a las exportaciones de bienes y servicios	17.4.1 PERÚ: Servicio de la deuda como proporción de las exportaciones de bienes y servicios	SI	1	
234	17	17.5.1	17 Fortalecer los medios de implementación y revitalizar la Alianza Mundial para el Desarrollo Sostenible/ Finanzas	17.5 Adoptar y aplicar sistemas de promoción de las inversiones en favor de los países menos adelantados	17.5.1 Número de países que adoptan y aplican sistemas de promoción de las inversiones en favor de los países en desarrollo, entre ellos los países menos adelantados	-	NO	3	
235	17	17.6.1	17 Fortalecer los medios de implementación y revitalizar la Alianza Mundial para el Desarrollo Sostenible/Tecnología	17.6 Mejorar la cooperación regional e internacional Norte-Sur, Sur-Sur y triangular en materia de ciencia, tecnología e innovación y el acceso a estas, y aumentar el intercambio de conocimientos en condiciones mutuamente convenidas, incluso mejorando la coordinación entre los mecanismos existentes, en particular a nivel de las Naciones Unidas, y mediante un mecanismo mundial de facilitación de la tecnología	17.6.1 Número de abonados a Internet de banda ancha fija por cada 100 habitantes, desglosado por velocidad	-	NO	2	
236	17	17.7.1	17 Fortalecer los medios de implementación y revitalizar la Alianza Mundial para el Desarrollo Sostenible/Tecnología	17.7 Promover el desarrollo de tecnologías ecológicamente racionales y su transferencia, divulgación y difusión a los países en desarrollo en condiciones favorables, incluso en condiciones concesionarias y preferenciales, según lo convenido de mutuo acuerdo	17.7.1 Total de los fondos destinados a los países en desarrollo a fin de promover el desarrollo, la transferencia y la difusión de tecnologías ecológicamente racionales	-	NO	3	

Conclusión.

PERÚ: Resumen de Indicadores según Disponibilidad de Información de los Objetivos de Desarrollo Sostenible (ODS)

N°		CÓDIGO DEL INDICADOR	OBJETIVO	META 2024	INDICADOR 2024	INDICADOR DEL SISTEMA ODS INEI	FUENTE DE INFORMACIÓN	DISPONIBILIDAD DE INFORMACIÓN SEMÁFORO
237	17	17.8.1	17 Fortalecer los medios de implementación y revitalizar la Alianza Mundial para el Desarrollo Sostenible/Tecnología	17.8 Poner en pleno funcionamiento, a más tardar en 2017, el banco de tecnología y el mecanismo de apoyo a la creación de capacidad en materia de ciencia, tecnología e innovación para los países menos adelantados y aumentar la utilización de tecnologías instrumentales, en particular la tecnología de la información y las comunicaciones	17.8.1 Proporción de personas que utilizan Internet	17.8.1 PERÚ: Proporción de la población de 6 y más años de edad que usan Internet	SI	1
238	17	17.9.1	17 Fortalecer los medios de implementación y revitalizar la Alianza Mundial para el Desarrollo Sostenible/Desarrollo de la capacidad	17.9 Aumentar el apoyo internacional para realizar actividades de creación de capacidad eficaces y específicas en los países en desarrollo a fin de respaldar los planes nacionales de implementación de todos los Objetivos de Desarrollo Sostenible, incluso mediante la cooperación Norte-Sur, Sur-Sur y triangular	17.9.1 Valor en dólares de la asistencia financiera y técnica (incluso mediante la cooperación Norte-Sur, Sur-Sur y triangular) prometida a los países en desarrollo	-	NO	3
239	17	17.10.1	17 Fortalecer los medios de implementación y revitalizar la Alianza Mundial para el Desarrollo Sostenible/Comercio	17.10 Promover un sistema de comercio multilateral universal, basado en normas, abierto, no discriminatorio y equitativo en el marco de la Organización Mundial del Comercio, incluso mediante la conclusión de las negociaciones en el marco del Programa de Doha para el Desarrollo	17.10.1 Promedio arancelario mundial ponderado	-	NO	2
240	17	17.11.1	17 Fortalecer los medios de implementación y revitalizar la Alianza Mundial para el Desarrollo Sostenible/Comercio	17.11 Aumentar significativamente las exportaciones de los países en desarrollo, en particular con miras a duplicar la participación de los países menos adelantados en las exportaciones mundiales de aquí a 2020	17.11.1 Participación de los países en desarrollo y los países menos adelantados en las exportaciones mundiales	17.11.1 PERÚ: Participación de los países en desarrollo y los países menos adelantados en las exportaciones mundiales de bienes	SI	1
241	17	17.12.1	17 Fortalecer los medios de implementación y revitalizar la Alianza Mundial para el Desarrollo Sostenible/Comercio	17.12 Lograr la consecución oportuna del acceso a los mercados libre de derechos y contingentes de manera duradera para todos los países menos adelantados, conforme a las decisiones de la Organización Mundial del Comercio, incluso velando por que las normas de origen preferenciales aplicables a las importaciones de los países menos adelantados sean transparentes y sencillas y contribuyan a facilitar el acceso a los mercados	17.12.1 Promedio ponderado de los aranceles que enfrentan los países en desarrollo, los países menos adelantados y los pequeños Estados insulares en desarrollo	-	NO	3
242	17	17.13.1	17 Fortalecer los medios de implementación y revitalizar la Alianza Mundial para el Desarrollo Sostenible/Cuestiones Sistémicas/ Coherencia normativa e institucional	17.13 Aumentar la estabilidad macroeconómica mundial, incluso mediante la coordinación y coherencia de las políticas	17.13.1 Tablero macroeconómico	17.13.1 PERÚ: Tablero Macroeconómico.	SI	1
243	17	17.14.1	17 Fortalecer los medios de implementación y revitalizar la Alianza Mundial para el Desarrollo Sostenible/Cuestiones Sistémicas/ Coherencia normativa e institucional	17.14 Mejorar la coherencia de las políticas para el desarrollo sostenible	17.14.1 Número de países que cuentan con mecanismos para mejorar la coherencia de las políticas de desarrollo sostenible	-	NO	2
244	17	17.15.1	17 Fortalecer los medios de implementación y revitalizar la Alianza Mundial para el Desarrollo Sostenible/Cuestiones Sistémicas/ Coherencia normativa e institucional	17.15 Respetar el margen normativo y el liderazgo de cada país para establecer y aplicar políticas de erradicación de la pobreza y desarrollo sostenible	17.15.1 Grado de utilización de los marcos de resultados y las herramientas de planificación de los propios países por los proveedores de cooperación para el desarrollo	-	NO	3

Conclusión.

PERÚ: Resumen de Indicadores según Disponibilidad de Información de los Objetivos de Desarrollo Sostenible (ODS)

N°		CÓDIGO DEL INDICADOR	OBJETIVO	META 2024	INDICADOR 2024	INDICADOR DEL SISTEMA ODS INEI	FUENTE DE INFORMACIÓN	DISPONIBILIDAD DE INFORMACIÓN SEMÁFORO
243	17	17.16.1	17 Fortalecer los medios de implementación y revitalizar la Alianza Mundial para el Desarrollo Sostenible/Cuestiones Sistémicas/ Alianzas entre múltiples interesados	17.16 Mejorar la Alianza Mundial para el Desarrollo Sostenible, complementada por alianzas entre múltiples interesados que movilicen e intercambien conocimientos, especialización, tecnología y recursos financieros, a fin de apoyar el logro de los Objetivos de Desarrollo Sostenible en todos los países, particularmente los países en desarrollo	17.16.1 Número de países que informan de sus progresos en los marcos de múltiples interesados para el seguimiento de la eficacia de las actividades de desarrollo que apoyan el logro de los Objetivos de Desarrollo Sostenible	-	NO	2
244	17	17.17.1	17 Fortalecer los medios de implementación y revitalizar la Alianza Mundial para el Desarrollo Sostenible/Cuestiones Sistémicas/ Alianzas entre múltiples interesados	17.17 Fomentar y promover la constitución de alianzas eficaces en las esferas pública, público-privada y de la sociedad civil, aprovechando la experiencia y las estrategias de obtención de recursos de las alianzas	17.17.1 Suma en dólares de los Estados Unidos prometida a las alianzas público-privadas centradas en la infraestructura	-	NO	3
245	17	17.18.1	17 Fortalecer los medios de implementación y revitalizar la Alianza Mundial para el Desarrollo Sostenible /Cuestiones Sistémicas /Datos, vigilancia y rendición de cuentas	17.18 De aquí a 2020, mejorar el apoyo a la creación de capacidad prestado a los países en desarrollo, incluidos los países menos adelantados y los pequeños Estados insulares en desarrollo, para aumentar significativamente la disponibilidad de datos oportunos, fiables y de gran calidad desglosados por ingresos, sexo, edad, raza, origen étnico, estatus migratorio, discapacidad, ubicación geográfica y otras características pertinentes en los contextos nacionales	17.18.1 Indicador de capacidad estadística para el seguimiento de los Objetivos de Desarrollo Sostenible	-	NO	2
246	17	17.18.2	17 Fortalecer los medios de implementación y revitalizar la Alianza Mundial para el Desarrollo Sostenible /Cuestiones Sistémicas /Datos, vigilancia y rendición de cuentas	17.18 De aquí a 2020, mejorar el apoyo a la creación de capacidad prestado a los países en desarrollo, incluidos los países menos adelantados y los pequeños Estados insulares en desarrollo, para aumentar significativamente la disponibilidad de datos oportunos, fiables y de gran calidad desglosados por ingresos, sexo, edad, raza, origen étnico, estatus migratorio, discapacidad, ubicación geográfica y otras características pertinentes en los contextos nacionales	17.18.2 Número de países cuya legislación nacional sobre estadísticas cumple los Principios Fundamentales de las Estadísticas Oficiales	17.18.2 PERÚ: Número de países cuya legislación nacional sobre estadísticas cumple los Principios Fundamentales de las Estadísticas Oficiales	SI	1
247	17	17.18.3	17 Fortalecer los medios de implementación y revitalizar la Alianza Mundial para el Desarrollo Sostenible /Cuestiones Sistémicas /Datos, vigilancia y rendición de cuentas	17.18 De aquí a 2020, mejorar el apoyo a la creación de capacidad prestado a los países en desarrollo, incluidos los países menos adelantados y los pequeños Estados insulares en desarrollo, para aumentar significativamente la disponibilidad de datos oportunos, fiables y de gran calidad desglosados por ingresos, sexo, edad, raza, origen étnico, estatus migratorio, discapacidad, ubicación geográfica y otras características pertinentes en los contextos nacionales	17.18.3 Número de países que cuentan con un plan estadístico nacional plenamente financiado y en proceso de aplicación, desglosado por fuente de financiación	-	NO	2
248	17	17.19.1	17 Fortalecer los medios de implementación y revitalizar la Alianza Mundial para el Desarrollo Sostenible /Cuestiones Sistémicas /Datos, vigilancia y rendición de cuentas	17.19 De aquí a 2030, aprovechar las iniciativas existentes para elaborar indicadores que permitan medir los progresos en materia de desarrollo sostenible y complementen el producto interno bruto, y apoyar la creación de capacidad estadística en los países en desarrollo	17.19.1 Valor en dólares de todos los recursos proporcionados para fortalecer la capacidad estadística de los países en desarrollo	-	NO	3
249	17	17.19.2	17 Fortalecer los medios de implementación y revitalizar la Alianza Mundial para el Desarrollo Sostenible /Cuestiones Sistémicas /Datos, vigilancia y rendición de cuentas	17.19 De aquí a 2030, aprovechar las iniciativas existentes para elaborar indicadores que permitan medir los progresos en materia de desarrollo sostenible y complementen el producto interno bruto, y apoyar la creación de capacidad estadística en los países en desarrollo	17.19.2 Proporción de países que a) han realizado al menos un censo de población y vivienda en los últimos diez años; y b) han registrado el 100% de los nacimientos y el 80% de las defunciones	17.19.2 PERÚ: Proporción de países que a) han realizado al menos un censo de población y vivienda en los últimos diez años	SI	1

Fuente: Naciones Unidas.

LEYENDA

Tienen información	**128**
En proceso	**57**
No se dispone	**66**
Total de indicadores	**251**

CLASIFICACIÓN DE LOS INDICADORES ODS

Nivel I: El indicador es conceptualmente claro, existe una metodología establecida y se producen datos periódicamente.	**166**
Nivel II: El indicador es conceptualmente claro, existe una metodología establecida y no se producen datos periódicamente.	**77**
Nivel I / II (múltiples niveles*): los diferentes componentes del indicador se clasifican en diferentes niveles.	**8**
Total de indicadores	**251**

*A partir del 51° período de sesiones de la Comisión de Estadística de las Naciones Unidas (2020), el marco de indicadores globales no contiene ningún indicador de Nivel III
Fuente: Naciones Unidas.

INDICADORES ODS REPETIDOS

1.5.1 & 11.5.1 & 13.1.1	Nivel I
1.5.2 & 11.5.2	Nivel I
1.5.3 & 11.b.1 & 13.1.2	Nivel I
1.5.4 & 11.b.2 & 13.1.3	Nivel II
4.7.1 & 12.8.1 & 13.3.1	Nivel II
7.b.1 & 12.a.1	Nivel I
8.4.1 & 12.2.1	Nivel II
8.4.2 & 12.2.2	Nivel I
10.3.1 & 16.b.1	Nivel II
10.6.1 & 16.8.1	Nivel I
13.2.1 & 13.b.1 (con una ligera enmienda)	Nivel II
15.7.1 & 15.c.1	Nivel II
15.a.1 & 15.b.1	Nivel I

CLASIFICACIÓN DE LOS INDICADORES ODS*

Nivel I: El indicador es conceptualmente claro, existe una metodología establecida y se producen datos periódicamente.	**157**
Nivel II: El indicador es conceptualmente claro, existe una metodología establecida y no se producen datos periódicamente.	**66**
Nivel I / II (múltiples niveles): los diferentes componentes del indicador se clasifican en diferentes niveles.	**8**
Total de indicadores	**231**

* Excluye los Indicadores ODS que se repiten en más de un objetivo o meta.
Fuente: Naciones Unidas.

Anexos

ODS 1: FIN DE LA POBREZA - 2024

Evolución de la pobreza monetaria

(Porcentaje)

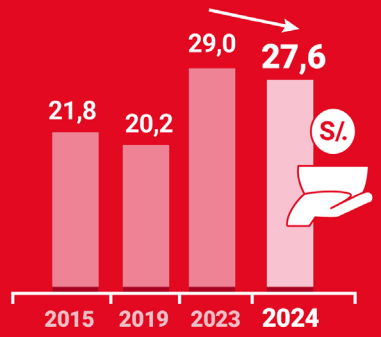

9 millones 395 mil

personas son pobres.

Pobreza monetaria

27,6%
Son pobres

22,1% No extremos — **5,5%** Extremos

19,5%
de niños y niñas de 0 a 9 años son **pobres.**

Área de residencia

24,8%
Área urbana

39,3%
Área rural

1 de cada 4 personas con **discapacidad** es pobre.

1 de cada 3 personas del **área rural** es pobre.

1 de cada 3 personas que aprendió en su niñez una **lengua nativa** es pobre.

Población con servicios básicos

90,3%
Agua 1/

79,6%
Desague 1/

96,5%
Energía eléctrica

Fuente: INEI - ENAPRES 1/ - ENAHO.

Objetivo 1. Poner fin a la pobreza en todas sus formas y en todo el mundo

Meta 1.1: De aquí a 2030, erradicar para todas las personas y en todo el mundo la pobreza extrema (actualmente se considera que sufren pobreza extrema las personas que viven con menos de 1,25 dólares de los Estados Unidos al día)

1.1.1 PERÚ: Incidencia de la pobreza extrema

(Porcentaje)

Ámbito Geográfico	2014	2015	2016	2017	2018	2019	2020	2021	2022	2023	2024
Nacional	**4,3**	**4,1**	**3,8**	**3,8**	**2,8**	**2,9**	**5,1**	**4,1**	**5,0**	**5,7**	**5,5**
Área de residencia											
Urbana	1,0	1,0	0,9	1,2	0,8	1,0	2,9	2,1	2,6	3,2	3,1
Rural	14,6	13,9	13,2	12,8	10,0	9,8	13,7	12,1	14,6	16,2	15,5
Región natural											
Costa	0,9	0,8	0,5	0,8	0,4	0,6	2,3	1,6	2,3	2,7	2,6
Sierra	9,2	8,7	8,3	8,0	6,3	6,5	9,9	8,1	8,9	10,4	9,9
Selva	6,1	6,5	6,5	6,2	4,6	3,9	6,0	5,8	7,7	8,0	7,9
Dominio Geográfico											
Costa urbana 1/	1,0	0,9	0,3	0,8	0,5	0,6	1,3	0,9	1,1	1,7	1,3
Costa rural	9,0	4,8	6,0	3,4	2,6	2,1	4,5	2,1	4,4	5,6	5,1
Sierra urbana	1,6	1,3	2,2	1,7	1,3	1,9	4,5	3,2	3,0	3,7	3,8
Sierra rural	17,0	16,5	14,9	14,9	11,9	12,0	16,4	14,3	16,6	19,3	18,3
Selva urbana	3,0	3,5	3,0	3,1	2,8	2,0	3,7	3,1	4,6	6,0	5,9
Selva rural	10,5	10,9	12,0	11,1	7,6	7,1	10,1	10,6	13,5	11,8	12,0
Lima Metropolitana 2/ y Prov. Const. del Callao	0,2	0,3	0,2	0,7	0,2	0,4	2,9	2,0	2,9	3,2	3,3

1/ Excluye Lima Metropolitana y Provincia Constitucional del Callao.
2/ Denominación establecida mediante Ley N° 31140: Lima Metropolitana, comprende los 43 distritos de la provincia de Lima.
Fuente: Instituto Nacional de Estadística e Informática - Encuesta Nacional de Hogares (ENAHO).

1.1.1.1 PERÚ: Incidencia de la pobreza extrema, según lengua materna

(Porcentaje)

Área de residencia / Lengua materna	2014	2015	2016	2017	2018	2019	2020	2021	2022	2023	2024
Nacional	**4,3**	**4,1**	**3,8**	**3,8**	**2,8**	**2,9**	**5,1**	**4,1**	**5,0**	**5,7**	**5,5**
Lengua Nativa 1/	8,5	7,1	7,0	6,9	5,5	5,5	8,6	6,8	8,5	9,1	8,5
Castellano	3,3	3,3	2,9	2,9	2,1	2,2	4,2	3,5	4,1	4,8	4,7
Área de residencia											
Urbana	**1,0**	**1,0**	**0,9**	**1,2**	**0,8**	**1,0**	**2,9**	**2,1**	**2,6**	**3,2**	**3,1**
Lengua Nativa 1/	2,2	1,5	2,5	2,0	1,5	2,2	4,7	3,5	4,6	4,3	4,1
Castellano	0,8	0,9	0,7	1,0	0,7	0,8	2,5	1,8	2,2	2,9	2,9
Rural	**14,6**	**13,9**	**13,2**	**12,8**	**10,0**	**9,8**	**13,7**	**12,1**	**14,6**	**16,2**	**15,5**
Lengua Nativa 1/	14,1	12,3	11,5	11,9	9,7	9,0	13,6	11,0	13,7	15,7	14,3
Castellano	14,3	14,3	13,6	12,6	9,7	9,9	13,4	12,3	14,4	15,7	15,7

Nota: Para lengua materna población de 3 a más años de edad.
1/ Lengua nativa incluye quechua, aimara y otra lengua nativa. A partir del 2020 incluye Ashaninka, Awajún/Aguaruna, Shipibo – Konibo, Shawi / Chayahuita, Matsigenka / Machiguenga y Achuar.
Fuente: Instituto Nacional de Estadística e Informática - Encuesta Nacional de Hogares (ENAHO).

1.1.1.2 PERÚ: Grupo de departamento con niveles de pobreza extrema estadísticamente semejantes

(Porcentaje)

Año	Grupo	Departamento	Intervalos de confianza al 95%	
			Inferior	Superior
2013	Grupo 1	Cajamarca	18,1	27,0
	Grupo 2	Amazonas, Ayacucho, Huancavelica, Huánuco y Pasco	12,2	15,5
	Grupo 3	Áncash, Apurímac, La Libertad, Loreto, Piura, Puno y San Martín	5,7	7,5
	Grupo 4	Arequipa, Cusco, Junín, Lambayeque, Moquegua, Región Lima 2/ y Ucayali	1,5	2,6
	Grupo 5	Ica, Madre de Dios, Provincia Constitucional del Callao, Lima Metropolitana 1/, Tacna y Tumbes	0,0	0,3
2014	Grupo 1	Cajamarca	15,2	23,2
	Grupo 2	Amazonas, Ayacucho, Huancavelica, Huánuco y Pasco	10,9	13,8
	Grupo 3	Áncash, Apurímac, La Libertad, Loreto, Piura, Puno y San Martín	5,2	7,0
	Grupo 4	Arequipa, Cusco, Junín, Lambayeque, Madre de Dios, Moquegua y Ucayali	1,6	2,8
	Grupo 5	Ica, Provincia Constitucional del Callao, Lima Metropolitana 1/, Región Lima 2/, Tacna y Tumbes	0,1	0,4
2015	Grupo 1	Cajamarca	16,6	23,9
	Grupo 2	Amazonas, Ayacucho y Huancavelica	8,8	12,3
	Grupo 3	Apurímac, Huánuco, La Libertad, Loreto, Pasco, Piura, Puno y San Martín	5,6	7,3
	Grupo 4	Áncash, Cusco, Junín, Lambayeque y Ucayali	2,2	3,7
	Grupo 5	Arequipa, Ica, Madre de Dios, Moquegua, Provincia Constitucional del Callao, Lima Metropolitana 1/, Región Lima 2/, Tacna y Tumbes	0,2	0,6
2016	Grupo 1	Cajamarca	16,6	23,3
	Grupo 2	Amazonas, Ayacucho, Huancavelica, Huánuco, Loreto, Pasco y Puno	7,7	9,8
	Grupo 3	Áncash, Apurímac, La Libertad, Piura y San Martín	3,9	5,7
	Grupo 4	Cusco, Junín, Lambayeque y Ucayali	1,3	2,5
	Grupo 5	Arequipa, Ica, Madre de Dios, Moquegua, Provincia Constitucional del Callao, Lima Metropolitana 1/, Región Lima 2/, Tacna y Tumbes	0,1	0,4
2017	Grupo 1	Cajamarca	13,5	20,5
	Grupo 2	Amazonas, Huancavelica, Loreto y Puno	7,4	10,2
	Grupo 3	Apurímac, Ayacucho, Húanuco, Junín, Pasco y Piura	4,7	6,5
	Grupo 4	Áncash, Cusco, La Libertad, San Martín y Ucayali	2,9	4,4
	Grupo 5	Arequipa, Ica, Lambayeque, Madre de Dios, Moquegua, Provincia Constitucional del Callao, Lima Metropolitana 1/, Región Lima 2/, Tawcna y Tumbes	0,4	1,0
2018	Grupo 1	Cajamarca	8,5	13,9
	Grupo 2	Amazonas, Ayacucho, Huancavelica, Huánuco, Loreto, Pasco, Puno	6,0	7,7
	Grupo 3	Áncash, Apurímac, Cusco, Junín, La Libertad, Piura, San Martín	2,6	3,6
	Grupo 4	Arequipa, Ica, Lambayeque, Madre de Dios, Moquegua, Provincia Constitucional del Callao, Lima Metropolitana 1/, Región Lima 2/, Tacna, Tumbes, Ucayali	0,3	0,7
2019	Grupo 1	Cajamarca	8,3	14,0
	Grupo 2	Apurímac, Ayacucho, Huancavelica, La Libertad, Loreto, Puno	5,8	7,9
	Grupo 3	Amazonas, Áncash, Cusco, Huánuco, Junín, Pasco, Piura, San Martín	2,4	3,5
	Grupo 4	Arequipa, Ica, Lambayeque, Madre de Dios, Moquegua, Provincia Constitucional del Callao, Lima Metropolitana 1/, Región Lima 2/, Tacna, Tumbes, Ucayali	0,3	0,7
2020	Grupo 1	Ayacucho, Cajamarca, Huancavelica, Huánuco, Pasco	11,2	14,7
	Grupo 2	Amazonas, Apurímac, Cusco, Junín, La Libertad, Loreto, Puno	6,3	8,3
	Grupo 3	Áncash, Arequipa, Región Lima 2/, Lima Metropolitana 1/, Madre de Dios, Moquegua, Piura, Provincia Constitucional del Callao, San Martín, Tacna, Tumbes, Ucayali	2,4	3,7
	Grupo 4	Ica, Lambayeque	0,1	1,0
2021	Grupo 1	Cajamarca, Huancavelica, Puno	10,0	14,3
	Grupo 2	Amazonas, Apurímac, Ayacucho, Huánuco, La Libertad, Loreto, Pasco	6,1	8,1
	Grupo 3	Áncash, Cusco, Junín, Región Lima 2/, Provincia Constitucional del Callao, San Martín	2,9	4,2
	Grupo 4	Arequipa, Madre de Dios, Moquegua, Piura, Lima Metropolitana 1/, Tacna, Ucayali	1,3	2,4
	Grupo 5	Ica, Lambayeque, Tumbes	0,0	0,3

Continúa...

1.1.1.2 PERÚ: Grupo de departamento con niveles de pobreza extrema estadísticamente semejantes

(Porcentaje)

Conclusión.

Año	Grupo	Departamento	Intervalos de confianza al 95%	
			Inferior	Superior
2022	Grupo 1	Cajamarca	14,9	21,8
	Grupo 2	Amazonas, Ayacucho, Huancavelica, Huánuco, Loreto, Pasco, Puno	9,8	12,3
	Grupo 3	Áncash, Apurímac, Junín, La Libertad, Región Lima 2/, Moquegua, Piura, Provincia Constitucional del Callao, San Martín	3,3	4,4
	Grupo 4	Arequipa, Cusco, Lambayeque, Lima Metropolitana 1/, Madre de Dios, Tacna, Ucayali	1,9	3,2
	Grupo 5	Ica, Tumbes	0,0	0,1
2023	Grupo 1	Cajamarca, Huancavelica, Loreto, Puno	13,7	17,1
	Grupo 2	Amazonas, Ayacucho, Huánuco, La Libertad, Pasco	7,8	10,5
	Grupo 3	Áncash, Apurímac, Cusco, Junín, Región Lima 2/, Piura, Ucayali	3,9	5,2
	Grupo 4	Arequipa, Lima Metropolitana 1/, Madre de Dios, Moquegua, Provincia Constitucional del Callao, San Martín, Tacna	2,3	3,7
	Grupo 5	Ica, Lambayeque, Tumbes	0,1	0,9
2024	Grupo 1	Cajamarca, Loreto	15,1	20,3
	Grupo 2	Ayacucho, Huancavelica, Huánuco, Pasco, Puno	9,8	12,8
	Grupo 3	Amazonas, Áncash, Apurímac, La Libertad, Piura, Prov. Const. del Callao, San Martín	4,6	6,2
	Grupo 4	Arequipa, Cusco, Junín, Región Lima 2/ , Lima Metropolitana 1/ , Madre de Dios, Moquegua, Tacna, Ucayali	2,3	3,6
	Grupo 5	Ica, Lambayeque, Tumbes	0,2	0,7

Nota 1: Los valores del intervalo corresponden a los límites inferior y superior de cada grupo robusto.
Nota 2: Denominación establecida mediante Ley N° 31140.
1/ Lima Metropolitana, comprende los 43 distritos de la provincia de Lima.
2/ Región Lima, comprende las provincias de Barranca, Cajatambo, Canta, Cañete, Huaral, Huarochirí, Huaura, Oyón y Yauyos.
Fuente: Instituto Nacional de Estadística e Informática - Encuesta Nacional de Hogares (ENAHO).

1.1.1.3 PERÚ: Incidencia de la pobreza extrema, según grupo de edad

(Porcentaje)

Grupo de edad	2014	2015	2016	2017	2018	2019	2020	2021	2022	2023	2024
Nacional	**4,3**	**4,1**	**3,8**	**3,8**	**2,8**	**2,9**	**5,1**	**4,1**	**5,0**	**5,7**	**5,5**
De 0 a 4 años	7,1	7,2	6,2	6,7	4,6	4,9	8,5	6,7	8,5	9,8	10,0
De 5 a 9 años	7,0	6,5	6,3	6,6	4,8	4,6	8,3	7,1	8,0	8,4	8,5
De 10 a 14 años	7,1	6,2	6,0	5,9	4,6	4,5	8,4	6,3	7,3	8,2	7,9
De 15 a 19 años	4,2	4,1	4,0	3,8	2,9	3,2	6,3	4,5	4,8	6,2	5,4
De 20 a 24 años	2,6	2,6	2,3	2,1	1,4	1,7	3,9	3,0	3,3	3,8	3,4
De 25 a 29 años	2,6	3,0	2,3	2,9	1,9	2,1	3,6	3,2	4,1	4,5	4,5
De 30 a 34 años	3,5	3,4	3,3	3,8	2,8	2,8	5,2	4,2	5,1	5,4	5,6
De 35 a 39 años	4,1	3,7	3,8	3,4	2,7	2,4	6,3	4,5	5,0	6,1	6,3
De 40 a 44 años	3,9	3,2	3,2	3,0	2,4	2,6	5,1	3,7	4,4	5,2	4,8
De 45 a 49 años	2,7	2,9	2,8	2,4	2,2	2,3	3,9	3,5	3,8	4,5	3,4
De 50 a 54 años	2,8	2,7	2,3	2,2	1,7	1,9	2,7	2,4	3,1	4,3	3,6
De 55 a 59 años	2,5	2,2	2,0	2,4	1,5	1,7	2,4	2,0	3,0	3,7	3,8
De 60 a 64 años	3,0	2,7	2,0	2,1	1,5	1,7	2,2	2,2	3,0	4,0	3,7
De 65 a 69 años	3,7	3,0	3,4	2,4	2,2	1,6	2,1	2,0	4,3	3,9	3,8
De 70 a más años	4,0	3,5	3,1	3,1	2,4	2,3	2,3	2,6	4,3	4,9	5,3

Fuente: Instituto Nacional de Estadística e Informática - Encuesta Nacional de Hogares (ENAHO).

1.1.1.4 PERÚ: Incidencia de la pobreza extrema de la población económicamente ocupada
(Porcentaje)

Área de residencia	2014	2015	2016	2017	2018	2019	2020	2021	2022	2023	2024
Nacional	**3,6**	**3,4**	**3,1**	**3,1**	**2,3**	**2,3**	**4,1**	**3,4**	**4,0**	**4,7**	**4,4**
Área de residencia											
Urbana	0,7	0,7	0,6	0,7	0,5	0,6	1,7	1,5	1,8	2,3	2,1
Rural	12,3	11,9	11,1	10,9	8,5	7,9	10,9	9,6	11,5	13,4	12,8

Fuente: Instituto Nacional de Estadística e Informática - Encuesta Nacional de Hogares (ENAHO).

1.1.1.5 PERÚ: Incidencia de la pobreza extrema de la población económicamente desocupada
(Porcentaje)

Nacional	2014	2015	2016	2017	2018	2019	2020	2021	2022	2023	2024
Nacional	**1,3**	**1,6**	**1,3**	**1,5**	**1,0**	**1,3**	**3,3**	**2,4**	**2,9**	**5,3**	**4,2**

Fuente: Instituto Nacional de Estadística e Informática - Encuesta Nacional de Hogares (ENAHO).

1.1.1.6 PERÚ: Incidencia de la pobreza extrema de la población económicamente inactiva
(Porcentaje)

Área de residencia	2014	2015	2016	2017	2018	2019	2020	2021	2022	2023	2024
Nacional	**3,3**	**2,9**	**3,1**	**2,9**	**2,3**	**2,4**	**4,3**	**3,1**	**4,5**	**5,3**	**5,1**
Área de residencia											
Urbana	1,0	0,9	1,0	1,1	0,9	0,9	3,0	1,9	2,6	3,4	3,3
Rural	15,7	14,2	14,4	12,7	10,2	11,1	14,4	12,0	17,0	17,5	17,7

Fuente: Instituto Nacional de Estadística e Informática - Encuesta Nacional de Hogares (ENAHO).

Meta 1.2: De aquí a 2030, reducir al menos a la mitad la proporción de hombres, mujeres y niños de todas las edades que viven en la pobreza en todas sus dimensiones con arreglo a las definiciones nacionales

1.2.1 PERÚ: Incidencia de la pobreza monetaria

(Porcentaje)

Ámbito Geográfico	2014	2015	2016	2017	2018	2019	2020	2021	2022	2023	2024
Nacional	**22,7**	**21,8**	**20,7**	**21,7**	**20,5**	**20,2**	**30,1**	**25,9**	**27,5**	**29,0**	**27,6**
Área de residencia											
Urbana	15,3	14,5	13,9	15,1	14,4	14,6	26,0	22,3	24,1	26,4	24,8
Rural	46,0	45,2	43,8	44,4	42,1	40,8	45,7	39,7	41,1	39,8	39,3
Región natural											
Costa	14,3	13,8	12,8	14,4	13,5	13,8	25,9	22,1	24,3	26,4	25,2
Sierra	33,8	32,5	31,7	31,6	30,4	29,3	37,4	32,5	32,4	32,8	30,9
Selva	30,4	28,9	27,4	28,6	26,5	25,8	31,0	26,4	30,2	31,6	30,0
Ámbito Geográfico											
Costa urbana 1/	16,3	16,1	13,7	15,0	12,7	12,3	22,9	17,9	19,4	22,9	20,7
Costa rural	29,2	30,6	28,9	24,6	25,1	21,1	30,4	21,5	26,6	26,0	24,5
Sierra urbana	17,5	16,6	16,9	16,3	16,7	16,1	27,0	23,3	23,5	25,2	22,6
Sierra rural	50,4	49,0	47,8	48,7	46,1	45,2	50,4	44,3	44,1	43,1	42,5
Selva urbana	22,6	20,7	19,6	20,5	19,3	19,0	26,3	21,6	25,4	29,1	26,7
Selva rural	41,5	41,1	39,3	41,4	38,3	37,3	39,2	35,0	39,2	36,3	36,7
Lima Metropolitana 2/ y Prov. Const. del Callao	11,8	11,0	11,0	13,3	13,1	14,2	27,5	24,9	27,3	28,7	28,2

1/ Excluye Lima Metropolitana y Provincia Constitucional del Callao.
2/ Denominación establecida mediante Ley N° 31140: Lima Metropolitana, comprende los 43 distritos de la provincia de Lima.
Fuente: Instituto Nacional de Estadística e Informática - Encuesta Nacional de Hogares (ENAHO).

1.2.1.1 PERÚ: Incidencia de la pobreza monetaria total, según grupo de edad
(Porcentaje)

Área de residencia / Grupo de edad	2014	2015	2016	2017	2018	2019	2020	2021	2022	2023	2024
Nacional	**22,7**	**21,8**	**20,7**	**21,7**	**20,5**	**20,2**	**30,1**	**25,9**	**27,5**	**29,0**	**27,6**
De 0 a 4 años	33,6	32,3	29,2	32,7	30,6	31,0	43,2	37,2	40,7	43,3	42,5
De 5 a 9 años	34,2	32,0	30,8	32,5	29,2	28,5	41,9	37,8	37,2	39,3	37,1
De 10 a 14 años	32,8	30,6	29,6	30,0	29,3	28,0	40,0	35,1	36,8	37,7	35,4
De 15 a 19 años	23,4	23,5	22,4	22,8	22,0	22,3	34,7	28,6	29,5	31,3	29,2
De 20 a 24 años	16,8	16,1	15,4	16,5	15,0	16,4	27,4	20,0	22,8	24,7	22,4
De 25 a 29 años	17,8	17,2	16,1	18,3	16,9	16,4	26,6	23,1	24,5	26,5	25,2
De 30 a 34 años	21,4	21,0	19,1	21,8	19,7	21,2	32,5	26,4	27,2	29,6	28,6
De 35 a 39 años	22,3	22,0	22,1	21,9	20,9	20,5	33,8	28,8	28,3	31,1	28,9
De 40 a 44 años	20,8	18,7	18,6	19,3	19,8	18,3	30,9	24,9	26,3	29,5	26,4
De 45 a 49 años	17,1	16,9	15,7	15,2	15,7	16,0	25,8	21,9	23,0	24,4	23,1
De 50 a 54 años	15,4	15,1	13,6	14,7	14,4	14,0	20,6	17,7	20,4	21,6	21,5
De 55 a 59 años	14,8	13,3	13,5	13,8	13,1	13,3	18,7	15,5	19,0	20,0	19,5
De 60 a 64 años	14,9	14,1	13,9	15,5	14,6	13,2	17,4	17,1	18,3	19,9	20,3
De 65 a 69 años	18,8	16,5	17,0	16,6	15,5	14,3	18,9	17,8	21,2	20,6	21,6
De 70 a más años	20,4	18,6	18,2	18,0	16,8	16,2	17,4	19,0	22,6	22,4	23,3
Área de residencia											
Urbana	**15,3**	**14,5**	**13,9**	**15,1**	**14,4**	**14,6**	**26,0**	**22,3**	**24,1**	**26,4**	**24,8**
De 0 a 4 años	24,6	22,6	20,3	24,5	22,7	24,4	38,8	32,7	36,6	40,4	39,3
De 5 a 9 años	24,4	22,6	21,4	23,1	21,2	21,2	37,1	33,7	33,2	36,1	33,9
De 10 a 14 años	22,6	20,6	20,4	20,9	20,9	20,3	34,7	30,7	33,2	34,8	31,8
De 15 a 19 años	15,6	16,1	14,9	15,9	16,1	16,6	30,2	25,4	26,1	29,4	26,8
De 20 a 24 años	12,5	11,7	11,2	13,0	11,0	13,0	25,1	17,8	20,7	23,2	20,8
De 25 a 29 años	13,1	12,0	11,1	13,1	12,2	12,4	23,5	20,3	21,7	24,1	23,5
De 30 a 34 años	15,4	15,0	13,2	15,7	14,1	15,6	28,3	22,6	23,9	27,1	25,8
De 35 a 39 años	14,9	14,5	15,7	15,6	15,5	15,1	29,6	25,0	24,9	28,7	26,5
De 40 a 44 años	13,9	12,5	12,7	13,6	14,5	12,8	25,9	21,9	23,2	27,5	24,1
De 45 a 49 años	11,2	11,1	10,0	9,2	10,4	11,0	22,3	18,9	20,2	21,7	20,7
De 50 a 54 años	9,3	9,5	8,6	9,6	9,3	9,5	17,2	14,5	17,4	19,1	19,0
De 55 a 59 años	9,3	8,5	8,4	9,4	8,7	8,9	15,2	13,4	15,8	18,0	17,1
De 60 a 64 años	8,4	8,3	8,2	10,6	9,8	8,8	15,0	14,0	15,0	17,8	17,3
De 65 a 69 años	11,2	9,5	10,4	10,7	10,4	9,7	16,0	14,3	17,5	17,6	19,1
De 70 a más años	12,7	11,2	11,1	11,8	10,6	10,0	13,6	14,9	18,6	18,1	19,1
Rural	**46,0**	**45,2**	**43,8**	**44,4**	**42,1**	**40,8**	**45,7**	**39,7**	**41,1**	**39,8**	**39,3**
De 0 a 4 años	59,9	59,6	55,2	58,1	56,4	54,1	58,6	52,8	55,9	53,6	54,2
De 5 a 9 años	58,2	55,1	54,8	57,3	51,6	50,6	56,8	52,3	51,7	51,1	49,1
De 10 a 14 años	55,2	53,8	51,4	52,6	50,5	47,9	54,7	48,5	48,1	47,5	48,0
De 15 a 19 años	43,8	44,1	44,5	43,7	40,4	41,3	49,3	39,8	41,5	38,5	38,6
De 20 a 24 años	36,1	35,7	35,8	35,8	36,4	35,7	40,9	33,4	36,0	33,5	32,2
De 25 a 29 años	42,1	42,5	41,2	45,3	42,7	39,9	44,3	40,1	41,2	40,9	36,7
De 30 a 34 años	47,7	47,0	44,2	47,7	46,0	45,6	51,7	44,5	44,0	42,9	44,2
De 35 a 39 años	48,7	48,5	46,2	46,6	43,9	41,9	51,2	45,3	44,3	42,3	41,4
De 40 a 44 años	44,0	42,0	41,7	41,7	40,1	40,5	50,1	38,9	39,7	38,5	37,3
De 45 a 49 años	38,7	37,8	37,0	37,4	35,3	36,2	40,4	35,0	34,8	36,5	33,2
De 50 a 54 años	36,0	34,7	32,3	34,2	33,3	30,8	33,3	30,2	32,4	32,2	32,1
De 55 a 59 años	33,7	31,0	32,6	29,7	30,4	30,6	32,5	23,5	31,4	27,5	28,9
De 60 a 64 años	35,3	33,5	32,2	32,3	32,1	29,3	27,2	28,4	31,0	28,3	30,9
De 65 a 69 años	40,5	37,8	35,8	35,1	31,8	29,0	30,4	30,8	34,2	32,3	31,1
De 70 a más años	41,1	39,5	38,5	36,1	35,6	34,7	31,0	30,8	33,9	35,2	37,0

Fuente: Instituto Nacional de Estadística e Informática - Encuesta Nacional de Hogares (ENAHO).

1.2.1.2 PERÚ: Incidencia de la pobreza monetaria total, según lengua materna
(Porcentaje)

Área de residencia / Lengua materna	2014	2015	2016	2017	2018	2019	2020	2021	2022	2023	2024
Nacional	**22,7**	**21,8**	**20,7**	**21,7**	**20,5**	**20,2**	**30,1**	**25,9**	**27,5**	**29,0**	**27,6**
Lengua Nativa 1/	35,4	33,4	32,6	33,0	32,4	30,5	38,4	32,3	33,5	34,8	31,8
Castellano	19,5	18,8	17,8	18,6	17,5	17,6	27,8	24,0	25,6	27,1	26,1
Área de residencia											
Urbana	**15,3**	**14,5**	**13,9**	**15,1**	**14,4**	**14,6**	**26,0**	**22,3**	**24,1**	**26,4**	**24,8**
Lengua Nativa 1/	21,1	20,7	20,3	21,6	21,0	19,5	30,7	25,4	27,6	31,2	26,5
Castellano	14,2	13,4	12,7	13,8	13,2	13,5	24,9	21,5	23,0	25,1	24,0
Rural	**46,0**	**45,2**	**43,8**	**44,4**	**42,1**	**40,8**	**45,7**	**39,7**	**41,1**	**39,8**	**39,3**
Lengua Nativa 1/	48,2	45,3	45,1	44,8	44,5	42,5	48,2	41,1	41,2	39,7	38,9
Castellano	43,6	43,9	42,0	42,8	39,5	38,7	43,4	38,0	39,9	38,8	38,4

Nota: Para lengua materna población de 3 a más años de edad.
1/ Lengua nativa incluye quechua, aimara y otra lengua nativa. A partir del 2020 incluye Ashaninka, Awajún/Aguaruna, Shipibo – Konibo, Shawi / Chayahuita, Matsigenka / Machiguenga y Achuar.
Fuente: Instituto Nacional de Estadística e Informática - Encuesta Nacional de Hogares (ENAHO).

1.2.1.3 PERÚ: Incidencia de la pobreza monetaria total, según autopercepción étnica
(Porcentaje)

Área de residencia / Autopercepción étnica	2014	2015	2016	2017	2018	2019	2021	2022	2023	2024
Nacional										
Origen nativo 1/	30,8	30,1	28,6	29,4	28,0	27,0	31,3	33,3	33,6	30,9
Afrodescendiente 2/	25,5	29,1	29,5	33,2	27,5	30,3	32,9	35,3	36,8	37,1
Blanco	20,9	20,1	20,7	17,7	19,2	18,8	23,6	25,6	27,6	27,4
Mestizo	16,5	15,3	13,6	14,7	14,5	14,2	21,7	22,9	24,5	23,5
Área de residencia										
Urbana										
Origen nativo 1/	20,0	20,0	18,9	20,3	19,1	18,8	26,0	29,2	30,3	26,7
Afrodescendiente 2/	18,4	22,0	21,6	21,7	17,7	21,6	27,5	29,3	33,0	32,3
Blanco	11,8	11,2	12,6	10,5	12,6	12,3	19,6	20,8	22,9	22,5
Mestizo	13,0	12,2	10,7	11,8	11,7	11,7	20,3	21,4	23,3	22,5
Rural										
Origen nativo 1/	46,5	44,9	44,1	45,0	44,0	41,6	41,6	41,6	40,2	39,2
Afrodescendiente 2/	51,6	54,6	56,3	58,9	50,8	50,9	46,7	51,2	47,0	50,5
Blanco	52,4	55,9	49,7	46,8	43,5	43,4	41,2	44,6	44,5	48,1
Mestizo	38,9	36,7	35,0	35,5	35,1	33,3	32,8	34,7	34,9	31,9

Nota 1: La autopercepción de origen étnico incluye a menores de 14 años de edad a quienes se les atribuyó la información de autopercepción e idioma con el cual aprendieron a hablar sus padres o parientes directos del menor. A los menores que son declarados como "No parientes", se les asignó información del núcleo de hogar, quedando sin asignación los no parientes sin núcleo y otros por falta de información.
Nota 2: Para el año 2020, debido a que durante la emergencia sanitaria por la pandemia del COVID 19, se aplicaron entrevistas telefónicas con cuestionario reducido, motivo por el cual para el periodo de cuarentena no se dispone de la variable núcleo familiar, esencial para la imputación de la autopercepción étnica a menores de 14 años de edad.
Nota 3: Origen nativo incluye los de origen quechua, aimara y amazónico.
Nota 4: Afrodescendiente incluye Negro o Mulato o Zambo.
Fuente: Instituto Nacional de Estadística e Informática - Encuesta Nacional de Hogares (ENAHO).

1.2.1.4 PERÚ: Grupos de departamento con niveles de pobreza monetaria total estadísticamente semejantes
(Porcentaje)

Año	Grupo	Departamento	Intervalos de confianza al 95%	
			Inferior	Superior
2013	Grupo 1	Amazonas, Ayacucho, Cajamarca, Huancavelica y Pasco	47,8	53,3
	Grupo 2	Apurímac, Huánuco, Loreto y Piura	35,1	40,1
	Grupo 3	La Libertad, Puno y San Martín	28,0	33,2
	Grupo 4	Áncash, Cusco, Junín y Lambayeque	19,5	23,4
	Grupo 5	Provincia Constitucional del Callao, Lima Metropolitana 1/, Región Lima 2/, Moquegua, Tacna, Tumbes y Ucayali	11,7	14,5
	Grupo 6	Arequipa y Moquegua	7,0	11,0
	Grupo 7	Ica y Madre de Dios	3,1	6,0
2014	Grupo 1	Amazonas, Ayacucho, Cajamarca y Huancavelica	47,5	53,1
	Grupo 2	Apurímac, Huánuco, Loreto y Pasco	35,7	41,2
	Grupo 3	La Libertad, Piura, Puno y San Martín	27,3	31,8
	Grupo 4	Áncash, Cusco, Junín y Lambayeque	19,2	23,2
	Grupo 5	Provincia Constitucional del Callao, Lima Metropolitana 1/, Región Lima 2/, Moquegua, Tacna, Tumbes y Ucayali	10,8	13,4
	Grupo 6	Arequipa y Madre de Dios	5,8	9,7
	Grupo 7	Ica	2,5	5,7
2015	Grupo 1	Amazonas, Cajamarca y Huancavelica	44,7	51,7
	Grupo 2	Apurímac, Ayacucho, Huánuco, Loreto, Pasco y Puno	34,3	38,5
	Grupo 3	Áncash, La Libertad, Piura y San Martín	24,8	29,0
	Grupo 4	Cusco, Junín, Lambayeque y Región Lima 2/	16,8	20,8
	Grupo 5	Provincia Constitucional del Callao, Lima Metropolitana 1/, Tacna, Tumbes y Ucayali	9,7	12,6
	Grupo 6	Arequipa, Madre de Dios y Moquegua	6,4	9,8
	Grupo 7	Ica	3,2	6,7
2016	Grupo 1	Cajamarca, Huancavelica	43,9	50,8
	Grupo 2	Amazonas, Apurímac, Ayacucho, Huánuco, Loreto, Pasco, Piura, Puno	32,4	36,0
	Grupo 3	Áncash, Cusco, La Libertad, San Martín	20,7	24,7
	Grupo 4	Junín, Lambayeque, Tacna	14,0	18,1
	Grupo 5	Arequipa, Madre de Dios, Moquegua, Provincia Constitucional del Callao, Lima Metropolitana 1/, Región Lima 2/, Tumbes ,Ucayali	9,6	12,0
	Grupo 6	Ica	1,8	4,3
2017	Grupo 1	Cajamarca	43,1	52,0
	Grupo 2	Amazonas, Apurímac, Ayacucho, Huancavelica, Huánuco, Loreto, Pasco y Puno	33,3	36,8
	Grupo 3	Áncash, Cusco, Junín, La Libertad, Piura y San Martín	23,0	26,2
	Grupo 4	Arequipa, Lambayeque, Moquegua, Provincia Constitucional del Callao, Lima Metropolitana 1/, Región Lima 2/, Tacna, Tumbes y Ucayali	12,1	14,6
	Grupo 5	Ica y Madre de Dios	2,1	4,8
2018	Grupo 1	Cajamarca	37,4	46,3
	Grupo 2	Amazonas, Apurímac, Ayacucho, Huancavelica, Huánuco, Loreto, Pasco y Puno	32,9	36,2
	Grupo 3	Áncash, Cusco, Junín, La Libertad, Piura y San Martín	21,6	24,6
	Grupo 4	Arequipa, Lambayeque, Moquegua, Provincia Constitucional del Callao, Lima Metropolitana 1/, Región Lima 2/, Tacna, Tumbes y Ucayali	11,3	13,8
	Grupo 5	Ica y Madre de Dios	1,8	4,4

Continúa...

1.2.1.4 PERÚ: Grupos de departamento con niveles de pobreza monetaria total estadísticamente semejantes
(Porcentaje)

Conclusión.

Año	Grupo	Departamento	Intervalos de confianza al 95%	
			Inferior	Superior
2019	Grupo 1	Ayacucho, Cajamarca, Huancavelica, Puno	34,4	39,4
	Grupo 2	Amazonas, Apurímac, Huánuco, Loreto, Pasco	28,3	32,7
	Grupo 3	Cusco, Junín, La Libertad, Piura, San Martín	21,9	25,3
	Grupo 4	Áncash, Arequipa, Lambayeque, Madre de Dios, Moquegua, Provincia Constitucional del Callao, Lima Metropolitana 1/, Región Lima 2/, Tacna, Tumbes, Ucayali	12,0	14,6
	Grupo 5	Ica	1,3	3,9
2020	Grupo 1	Ayacucho, Cajamarca, Huancavelica, Huánuco, Pasco, Puno	41,4	45,9
	Grupo 2	Amazonas, Áncash, Apurímac, Cusco, Junín, La Libertad, Loreto, Piura, Provincia Constitucional del Callao, Tumbes	31,3	34,6
	Grupo 3	Región Lima 2/ , Lima Metropolitana 1/ , San Martín, Tacna, Ucayali	23,9	28,6
	Grupo 4	Arequipa, Lambayeque, Moquegua	15,1	19,5
	Grupo 5	Ica, Madre de Dios	6,6	11,3
2021	Grupo 1	Ayacucho, Cajamarca, Huancavelica, Huánuco, Loreto, Pasco, Puno	36,7	40,9
	Grupo 2	Amazonas, Apurímac, Junín, La Libertad, Región Lima 2/, Lima Metropolitana 1/, Piura, Provincia Constitucional del Callao	24,0	27,1
	Grupo 3	Áncash, Cusco, San Martín, Tacna, Tumbes, Ucayali	19,0	22,8
	Grupo 4	Arequipa, Lambayeque, Moquegua	11,0	14,6
	Grupo 5	Ica, Madre de Dios	4,5	9,0
2022	Grupo 1	Ayacucho, Cajamarca, Huancavelica, Huánuco, Loreto, Pasco, Puno	39,4	43,3
	Grupo 2	Amazonas, Apurímac, La Libertad, Lima Metropolitana 1/, Piura, Provincia Constitucional del Callao, San Martín, Tumbes	25,9	29,2
	Grupo 3	Áncash, Cusco, Junín, Región Lima 2/, Tacna, Ucayali	20,4	23,6
	Grupo 4	Arequipa, Lambayeque, Madre de Dios, Moquegua	12,0	15,7
	Grupo 5	Ica	3,4	6,8
2023	Grupo 1	Ayacucho, Cajamarca, Huancavelica, Huánuco, Loreto, Pasco, Puno	39,9	43,8
	Grupo 2	La Libertad, Lima Metropolitana 1/, Piura, Provincia Constitucional del Callao, Tumbes	27,9	31,4
	Grupo 3	Amazonas, Áncash, Apurímac, Cusco, Junín, Región Lima 2/, San Martín, Tacna, Ucayali	23,1	25,8
	Grupo 4	Arequipa, Lambayeque, Madre de Dios, Moquegua	13,7	17,6
	Grupo 5	Ica	4,7	9,2
2024	Grupo 1	Cajamarca, Huánuco, Loreto, Pasco, Puno	39,5	44,0
	Grupo 2	Ayacucho, Huancavelica, La Libertad, Piura, Provincia Constitucional del Callao	30,0	33,8
	Grupo 3	Amazonas, Áncash, Apurímac, Región Lima 2/, Lima Metropolitana 1/, San Martín, Tacna, Tumbes, Ucayali	24,4	28,0
	Grupo 4	Arequipa, Cusco, Junín, Lambayeque	14,9	18,6
	Grupo 5	Ica, Madre de Dios, Moquegua	6,0	9,1

Nota 1: Los valores del intervalo corresponden a los límites inferior y superior de cada grupo robusto.
Nota 2: Denominación establecida mediante Ley N° 31140.
1/ Lima Metropolitana, comprende los 43 distritos de la provincia de Lima.
2/ Región Lima, comprende las provincias de Barranca, Cajatambo, Canta, Cañete, Huaral, Huarochirí, Huaura, Oyón y Yauyos.
Fuente: Instituto Nacional de Estadística e Informática - Encuesta Nacional de Hogares (ENAHO).

1.2.1.5 PERÚ: Incidencia de la pobreza monetaria total, según condición de discapacidad
(Porcentaje)

Ámbito Geográfico / Condición de discapacidad	2014	2015	2016	2017	2018	2019	2020	2021	2022	2023	2024
Nacional	**22,7**	**21,8**	**20,7**	**21,7**	**20,5**	**20,2**	**30,1**	**25,9**	**27,5**	**29,0**	**27,6**
Con discapacidad	25,0	23,2	21,5	22,8	22,3	21,6	25,6	25,8	28,7	26,6	28,6
Sin discapacidad	22,6	21,7	20,7	21,7	20,4	20,1	30,3	25,9	27,5	29,2	27,5
Área de residencia											
Urbana	**15,3**	**14,5**	**13,9**	**15,1**	**14,4**	**14,6**	**26,0**	**22,3**	**24,1**	**26,4**	**24,8**
Con discapacidad	17,5	15,6	14,2	16,6	16,2	16,2	20,6	23,2	26,2	23,8	25,8
Sin discapacidad	15,2	14,5	13,8	15,1	14,3	14,3	26,3	22,3	24,0	26,5	24,8
Rural	**46,0**	**45,2**	**43,8**	**44,4**	**42,1**	**40,8**	**45,7**	**39,7**	**41,1**	**39,8**	**39,3**
Con discapacidad	44,0	43,2	41,1	40,2	38,7	40,0	41,4	33,2	36,5	37,0	39,2
Sin discapacidad	46,1	45,3	43,9	44,6	42,3	42,3	46,0	40,1	41,4	39,9	39,3
Región natural											
Costa	**14,3**	**13,8**	**12,8**	**14,4**	**13,5**	**13,8**	**25,9**	**22,1**	**24,3**	**26,4**	**25,2**
Con discapacidad	16,8	13,0	12,0	15,9	14,9	13,2	18,9	21,9	26,1	22,8	25,2
Sin discapacidad	14,2	13,9	12,8	14,4	13,4	13,8	26,1	22,1	24,2	26,6	25,2
Sierra	**33,8**	**32,5**	**31,7**	**31,6**	**30,4**	**29,3**	**37,4**	**32,5**	**32,4**	**32,8**	**30,9**
Con discapacidad	34,2	33,8	32,8	28,9	31,2	31,4	33,3	31,1	32,4	32,9	35,3
Sin discapacidad	33,8	32,4	31,7	31,8	30,3	29,2	37,7	32,6	32,4	32,8	30,6
Selva	**30,4**	**28,9**	**27,4**	**28,6**	**26,5**	**25,8**	**31,0**	**26,4**	**30,2**	**31,6**	**30,0**
Con discapacidad	28,0	27,3	23,2	27,7	23,5	26,0	28,3	22,1	27,3	26,6	25,5
Sin discapacidad	30,5	29,0	27,5	28,7	26,7	25,7	31,1	26,6	30,4	31,9	30,2

Fuente: Instituto Nacional de Estadística e Informática - Encuesta Nacional de Hogares (ENAHO).

1.2.1.6 PERÚ: Incidencia de la pobreza monetaria total de la población joven de 15 a 24 años de edad ocupada
(Porcentaje)

Ámbito Geográfico	2014	2015	2016	2017	2018	2019	2020	2021	2022	2023	2024
Nacional	**22,5**	**21,9**	**19,7**	**20,6**	**19,2**	**19,9**	**29,7**	**24,2**	**25,1**	**26,9**	**24,1**
Lima Metropolitana 1/ y Prov. Const. del Callao	10,6	11,5	8,5	13,1	10,5	13,9	24,1	20,2	24,1	26,8	24,6
Resto país	27,1	26,0	24,4	24,0	22,9	22,6	31,5	25,7	25,5	27,0	23,9
Área de residencia											
Urbana	14,2	13,7	12,1	13,9	12,4	13,8	23,0	19,3	20,8	24,3	20,7
Rural	43,8	43,7	42,2	41,8	40,1	40,7	45,0	38,2	39,2	36,2	36,4
Región natural											
Costa	12,7	13,9	11,2	13,3	11,1	12,9	21,4	18,1	21,0	24,6	21,8
Sierra	34,8	32,5	32,2	31,8	31,2	30,6	40,6	33,3	30,7	30,6	27,8
Selva	25,2	23,9	22,6	24,0	22,5	23,1	27,4	22,1	26,8	27,0	24,8
Dominio Geográfico											
Costa urbana 2/	13,3	14,5	12,7	12,8	10,6	11,0	17,7	15,3	16,5	24,6	21,8
Costa rural	28,2	32,6	27,3	19,8*	21,3*	18,5	23,5	17,5*	24,5	25,5	22,7
Sierra urbana	19,4	16,3	15,9	16,3	16,9	16,1	28,9	23,4	21,0	23,1	17,2
Sierra rural	48,5	47,1	48,1	46,8	44,8	46,0	50,1	43,5	41,8	39,9	40,2
Selva urbana	17,1	14,6	15,9	15,3	15,4	16,1	20,1	16,9	20,3	25,1	21,1
Selva rural	36,3	37,9	32,2	37,5	34,8	35,2	36,7	30,7	38,8	30,5	31,9

1/ Denominación establecida mediante Ley N° 31140: Lima Metropolitana, comprende los 43 distritos de la provincia de Lima.
2/ Excluye Lima Metropolitana y Provincia Constitucional del Callao.
(*) Los resultados son considerados referenciales porque el número de casos en la muestra para este nivel no es suficiente y presentan un coeficiente de variación mayor a 15%.
Fuente: Instituto Nacional de Estadística e Informática - Encuesta Nacional de Hogares (ENAHO).

1.2.1.7 PERÚ: Incidencia de la pobreza monetaria total de la población adulto mayor de 60 a más años de edad ocupada
(Porcentaje)

Ámbito Geográfico	2014	2015	2016	2017	2018	2019	2020	2021	2022	2023	2024
Nacional	**21,4**	**20,1**	**19,0**	**18,8**	**17,8**	**16,7**	**18,6**	**19,0**	**22,1**	**21,3**	**22,2**
Área de residencia											
Urbana	11,4	11,1	9,8	11,2	10,5	10,2	13,6	13,7	17,1	16,5	17,4
Rural	38,0	36,3	35,0	33,3	32,2	30,0	28,3	28,5	32,1	31,2	32,2
Región natural											
Costa	9,7	8,4	8,1	9,5	9,6	8,9	12,3	12,1	15,1	14,5	16,2
Sierra	32,7	31,8	29,3	28,4	26,9	25,7	25,1	26,8	29,5	28,3	28,7
Selva	23,6	22,6	21,1	19,1	16,2	15,8	15,7	14,4	21,2	21,5	21,4
Dominio Geográfico											
Costa urbana 1/	11,7	10,3	10,3	11,0	10,1	8,9	12,5	11,8	11,5	13,0	14,3
Costa rural	21,8	19,0	19,6	16,6	17,9	16,4	15,1	12,3*	19,3	16,8	18,3
Sierra urbana	16,7	18,3	14,0	15,0	13,2	14,4	16,2	18,0	21,6	20,2	18,9
Sierra rural	41,8	39,7	38,4	37,1	36,0	33,1	32,0	32,3	35,0	34,1	35,6
Selva urbana	18,2	18,0	17,0	15,4	12,8	11,4	14,8	12,0*	19,6	20,2	21,3
Selva rural	29,4	27,8	25,9	24,1	21,6	21,8	16,8	17,8	23,5	23,6	21,5
Lima Metropolitana 2/ y Prov. Const. del Callao	6,0	5,5	4,7	7,4	8,1	8,0	11,8	12,4	17,3	15,3	17,4

1/ Excluye Lima Metropolitana y Provincia Constitucional del Callao.
2/ Denominación establecida mediante Ley N° 31140: Lima Metropolitana, comprende los 43 distritos de la provincia de Lima.
(*) Los resultados son considerados referenciales porque el número de casos en la muestra para este nivel no es suficiente y presentan un coeficiente de variación mayor a 15%.
Fuente: Instituto Nacional de Estadística e Informática - Encuesta Nacional de Hogares (ENAHO).

1.2.1.8 PERÚ: Incidencia de la pobreza monetaria total de las mujeres jefas de hogar monoparental
(Porcentaje)

Ámbito Geográfico	2014	2015	2016	2017	2018	2019	2020	2021	2022	2023	2024
Nacional	**15,6**	**15,7**	**13,9**	**14,1**	**14,0**	**13,6**	**21,4**	**18,3**	**21,2**	**22,3**	**21,8**
Lima Metropolitana 1/ y Prov. Const. del Callao	8,0	8,7	8,3	9,0	9,6	10,8	21,9	17,4	21,3	23,8	24,5
Resto país	19,9	20,2	17,3	17,0	16,5	15,2	21,1	18,8	21,2	21,5	20,1
Área de residencia											
Urbana	11,2	11,5	9,7	10,7	10,5	10,3	19,3	16,1	19,3	20,3	20,3
Rural	39,4	41,1	39,5	35,1	35,5	34,6	35,6	32,2	34,2	35,6	32,3
Región natural											
Costa	9,6	10,2	9,4	10,2	9,8	10,0	19,2	15,7	18,8	20,5	20,9
Sierra	25,8	27,6	23,3	21,3	22,5	21,2	26,6	24,1	27,5	26,6	24,1
Selva	21,6	17,4	17,0	17,5	14,7	14,1	20,5	16,1	18,7	21,0	20,7
Dominio Geográfico											
Costa urbana 2/	11,9	12,2	9,8	11,6	9,8	8,0	15,0	12,6	14,6	15,3	15,3
Costa rural	15,0 *	20,0 *	29,1	18,0*	14,1*	22,3*	19,1*	22,0*	20,5*	19,3*	19,2
Sierra urbana	14,3	16,4	11,9	11,7	12,9	12,3*	19,8*	18,4	21,9	20,2	19,1
Sierra rural	45,1	46,6	42,1	39,1	40,6	37,7	40,2	35,5	38,9	39,7	35,3
Selva urbana	18,2	12,9	11,1	13,7	10,4*	10,3*	19,1*	14,5	17,8	19,3	18,4
Selva rural	31,0	30,5	34,6	29,6	29,2	28,5	26,0	22,6	22,2	27,6	29,2

1/ Denominación establecida mediante Ley N° 31140: Lima Metropolitana, comprende los 43 distritos de la provincia de Lima.
2/ Excluye Lima Metropolitana y Provincia Constitucional del Callao.
(*) Los resultados son considerados referenciales porque el número de casos en la muestra para este nivel no es suficiente y presentan un coeficiente de variación mayor a 15%.
Fuente: Instituto Nacional de Estadística e Informática - Encuesta Nacional de Hogares (ENAHO).

1.2.1.9 PERÚ: Distribución de la pobreza monetaria total de jefatura de hogar monoparental, según tipo de hogar
(Porcentaje)

	2014		2015		2016		2017		2018		2019		2020		2021		2022		2023		2024	
	Jefes	Jefas	Jefes	Jefas	Jefes	Jefas	Jefes	Jefas	Jefes	Jefas	Jefes	Jefas	Jefes	Jefas	Jefes	Jefas	Jefes	Jefas	Jefes	Jefas	Jefes	Jefas
Nacional	**18,1**	**81,9**	**15,9**	**84,1**	**17,6**	**82,4**	**16,1**	**83,9**	**17,3**	**82,7**	**17,6**	**82,4**	**17,9**	**82,1**	**17,4**	**82,6**	**15,5**	**84,5**	**14,4**	**85,6**	**16,1**	**83,9**
Tipo de hogar																						
Nuclear	9,3 *	90,7	11,0	89,0	8,8 *	91,2	12,7	87,3	8,8	91,2	13,0	87,0	11,0	89,0	11,1 *	88,9	9,3	90,7	9,2	90,8	8,4	91,6
Extendido	19,8	80,2	13,8	86,2	18	82	12,5 *	87,5	21,2	78,8	13,7	86,3	18,8	81,2	16,7 *	83,3	15,1	84,9	14,7	85,3	13,4	86,6
Compuesto	10 *	90 *	33,2 *	66,8 *	28,1 *	71,9 *	25,5 *	74,5 *	24,8 *	75,2 *	40,2	59,8 *	25,8 *	74,2 *	60,8 *	39,2 *	10,5 *	89,5 *	39,5 *	60,5 *	51,8	48,2
Sin núcleo	35,8	64,2	36,5	63,5	38,2	61,8	34,8	65,2	33,3	66,7	36,8	63,2	47,7	52,3	38,9 *	61,103	38,435	61,6	33,5	66,5	41,1	58,9

(*) Los resultados son considerados referenciales porque el número de casos en la muestra para este nivel no es suficiente y presentan un coeficiente de variación mayor a 15%.
Fuente: Instituto Nacional de Estadística e Informática - Encuesta Nacional de Hogares (ENAHO).

1.2.1.10 PERÚ: Hogares monoparentales con pobreza monetaria total por jefe y jefa de hogar
(Porcentaje)

Ámbito geográfico	2017		2018		2019		2020		2021		2022		2023		2024	
	Jefe	Jefa	Jefe	Jefa	Jefe	Jefa	Jefe	Jefa	Jefe	Jefa	Jefe	Jefa	Jefe	Jefa	Jefe	Jefa
Nacional	**9,4**	**14,1**	**10,4**	**14,0**	**10,0**	**13,6**	**15,3**	**21,4**	**13,4**	**18,3**	**14,1**	**21,2**	**14,2**	**22,3**	**15,1**	**21,8**
Área de residencia																
Urbana	6,7	10,7	7,6	10,5	6,8*	10,3	13,6	19,3	11,9	16,1	12,2	19,3	12,7	20,3	13,7	20,3
Rural	24,2	35,1	26,6	35,5	29,1	34,6	27,6	35,6	24,3	32,2	26,2	34,2	23,9	35,6	25,6	32,3
Región Natural																
Costa	6,7*	10,2	7,2*	9,8	6,8*	10,0	12,2	19,2	12,6	15,7	11,9	18,8	13,0	20,5	14,8	20,9
Sierra	13,6	21,3	17,7	22,5	18,4	21,2	20,3	26,6	16,5	24,1	20,4	27,5	18,1	26,6	15,5	24,1
Selva	16,6*	17,5	16,0*	14,7	12,4	14,1	25,1	20,5	12,5*	16,1	14,7	18,7	13,1	21,0	16,3	20,7

(*) Los resultados son considerados referenciales porque el número de casos en la muestra para este nivel no es suficiente y presentan un coeficiente de variación mayor a 15%.
Fuente: Instituto Nacional de Estadística e Informática - Encuesta Nacional de Hogares (ENAHO).

1.2.1.11 PERÚ: Jefas de hogares monoparentales con dependientes y un solo perceptor de ingreso monetario en el hogar en pobreza monetaria
(Porcentaje)

Área de residencia	2014	2015	2016	2017	2018	2019	2020	2021	2022	2023	2024
Nacional	**16,7**	**17,0**	**17,0**	**16,4**	**16,5**	**15,5**	**24,3**	**20,7**	**25,4**	**26,1**	**25,7**
Área de residencia											
Urbana	13,1	14,0	12,6	12,7	13,5	12,3	21,8	18,7	23,9	24,2	24,3
Rural	40,0	34,9	43,8	36,5	34,9	33,6	44,2	37,2	36,4	38,9	35,8

Nota 1: Los dependientes son los menores de 18 años de edad o adultos mayores de 60 años a más de edad o las personas con condición de discapacidad.
Nota 2: La jefa de hogar es el único perceptor de ingreso monetario en el hogar.
Fuente: Instituto Nacional de Estadística e Informática - Encuesta Nacional de Hogares (ENAHO).

1.2.1.12 PERÚ: Hogares monoparental y biparental según jefe y jefa del hogar por condición de pobreza monetaria
(Distribución porcentual)

Nacional	2017		2018		2019		2020		2021		2022		2023		2024	
	Pobre	No Pobre	Pobre	No Pobre	Pobre	No Pobre	Pobre	No Pobre	Pobre	No Pobre	Pobre	No Pobre	Pobre	No Pobre	Pobre	No Pobre
Jefes	**100,0**	**100,0**	**100,0**	**100,0**	**100,0**	**100,0**	**100,0**	**100,0**	**100,0**	**100,0**	**100,0**	**100,0**	**100,0**	**100,0**	**100,0**	**100,0**
Monoparental	3,7	9,1	4,4	9,1	4,6	9,7	5,4	11,2	5,8	11,7	5,8	11,9	5,4	12,0	6,3	12,0
Biparental	96,3	90,9	95,6	90,9	95,4	90,3	94,6	88,8	94,2	88,3	94,2	88,1	94,6	88,0	93,7	88,0
Jefas	**100,0**	**100,0**	**100,0**	**100,0**	**100,0**	**100,0**	**100,0**	**100,0**	**100,0**	**100,0**	**100,0**	**100,0**	**100,0**	**100,0**	**100,0**	**100,0**
Monoparental	75,5	77,9	77,5	78,3	75,2	76,8	68,4	76,3	64,7	72,5	68,6	72,2	66,6	71,8	67,8	71,6
Biparental	24,5	22,1	22,5	21,7	24,8	23,2	31,6	23,7	35,3	27,5	31,4	27,8	33,4	28,2	32,2	28,4

Fuente: Instituto Nacional de Estadística e Informática - Encuesta Nacional de Hogares (ENAHO).

Meta 1.3: Implementar a nivel nacional sistemas y medidas apropiados de protección social para todos, incluidos niveles mínimos, y, de aquí a 2030, lograr una amplia cobertura de las personas pobres y vulnerables

1.3.1 PERÚ: Proporción de la población de 14 a más años de edad con seguro de pensión

(Porcentaje)

Ámbito geográfico	2014	2015	2016	2017	2018	2019	2020	2021
Nacional	**29,2**	**28,1**	**28,9**	**29,9**	**30,1**	**30,4**	**30,6**	**29,8**
Lima Metropolitana 1/ y Prov. Const. del Callao	41,6	40,2	40,2	42,4	42,3	41,5	41,1	39,6
Resto país	23,1	22,2	23,3	23,7	24,0	24,8	25,2	24,8
Área de residencia								
Urbana	34,9	33,6	34,3	35,5	35,6	35,6	35,1	33,9
Rural	9,3	8,5	9,1	8,6	8,5	9,2	11,1	12,0
Región natural								
Costa	37,3	36,0	36,7	38,5	38,8	38,5	38,7	37,3
Sierra	19,3	18,5	19,4	19,2	19,3	20,2	20,2	20,5
Selva	17,4	16,5	17,0	16,9	16,7	18,1	18,1	17,4
Departamento								
Amazonas	10,0	11,4	12,5	14,3	13,0	13,1	13,6	15,8
Áncash	25,3	24,6	23,2	25,6	24,1	28,0	29,4	27,0
Apurímac	12,7	13,8	13,5	13,8	13,5	17,2	14,9	18,2
Arequipa	36,5	36,0	35,9	38,6	37,0	37,9	36,1	37,0
Ayacucho	12,5	11,7	14,7	12,1	13,5	15,3	16,3	17,4
Cajamarca	11,9	10,3	11,5	11,1	11,8	13,9	15,8	15,5
Prov. Const. del Callao	45,0	44,2	44,2	46,0	45,5	44,8	43,1	42,9
Cusco	22,9	20,8	22,6	20,4	20,3	19,1	16,8	21,7
Huancavelica	11,1	12,7	12,6	12,3	13,6	14,1	14,5	15,8
Huánuco	14,3	14,0	14,0	15,2	14,8	13,6	15,2	13,0
Ica	50,1	47,7	47,6	45,6	47,8	51,6	49,9	51,3
Junín	22,7	21,2	21,2	20,9	21,0	22,5	20,1	19,4
La Libertad	28,4	26,6	28,6	30,2	30,3	30,3	33,3	30,5
Lambayeque	22,4	22,8	27,4	28,2	28,4	27,9	29,5	30,1
Lima Metropolitana 1/	41,3	39,8	39,8	41,9	41,9	41,1	40,9	39,2
Región Lima 2/	29,7	29,0	28,6	28,3	31,0	29,8	31,2	30,0
Loreto	21,4	19,5	20,4	22,2	20,6	23,6	23,9	21,2
Madre de Dios	25,1	22,4	20,8	21,1	23,3	22,1	22,5	24,2
Moquegua	50,6	48,9	49,3	49,8	49,9	49,2	54,5	55,4
Pasco	25,8	27,0	28,3	26,7	26,9	28,6	26,1	29,4
Piura	24,0	22,6	25,2	28,1	29,1	29,7	29,5	26,6
Puno	14,2	13,6	15,6	12,8	13,7	14,4	15,8	15,8
San Martín	15,5	14,5	14,8	15,7	15,7	17,6	15,7	15,3
Tacna	33,4	30,5	31,4	31,0	31,6	32,2	36,0	30,4
Tumbes	21,3	23,1	23,2	23,3	24,0	22,2	18,7	23,6
Ucayali	23,1	23,4	24,0	23,8	24,7	23,4	24,2	20,2

Nota 1: La Encuesta Permanente de Empleo Nacional (EPEN) del INEI es la principal fuente de información sobre el mercado laboral desde el año 2022, que proporciona información detallada y periódica sobre las condiciones del empleo en Perú, incluyendo datos sobre fuerza de trabajo, ocupación, empleo informal, desempleo e ingreso promedio por trabajo. Su objetivo es ofrecer datos trimestrales y anuales para el análisis de la situación laboral del país, tanto a nivel nacional, área de residencia y en 27 ciudades investigadas.
Nota 2: Denominación establecida mediante Ley N° 31140.
1/ Lima Metropolitana, comprende los 43 distritos de la provincia de Lima.
2/ Región Lima, comprende las provincias de Barranca, Cajatambo, Canta, Cañete, Huaral, Huarochirí, Huaura, Oyón y Yauyos.
Fuente: Instituto Nacional de Estadística e Informática - Encuesta Nacional de Hogares (ENAHO).

Meta 1.3: Implementar a nivel nacional sistemas y medidas apropiados de protección social para todos, incluidos niveles mínimos, y, de aquí a 2030, lograr una amplia cobertura de las personas pobres y vulnerables

1.3.1 a PERÚ: Proporción de la población de 14 a más años de edad con seguro de pensión

(Porcentaje)

Ámbito geográfico	2022	2023	2024
Nacional	**31,8**	**34,1**	**34,6**
Lima Metropolitana 1/ y Prov. Const. del Callao	40,1	45,2	45,7
Resto país	27,8	28,8	29,0
Área de residencia			
Urbana	35,7	38,3	38,7
Rural	12,3	13,0	13,4
Región natural			
Costa	38,0	41,3	39,5
Sierra	23,6	24,0	28,3
Selva	19,2	21,1	12,7
Departamento			
Amazonas	14,4	12,5	17,4
Áncash	27,8	28,7	29,9
Apurímac	20,7	20,7	21,7
Arequipa	38,8	41,0	39,7
Ayacucho	16,5	17,2	19,7
Cajamarca	13,7	13,5	13,5
Cusco	29,1	27,6	28,4
Huancavelica	22,1	23,4	23,7
Huánuco	19,7	21,3	22,2
Ica	54,9	53,6	51,0
Junín	23,8	25,1	25,7
La Libertad	35,2	34,3	31,9
Lambayeque	30,2	35,1	37,6
Lima Metropolitana 1/ y Prov. Const. del Callao	40,1	45,2	45,7
Región Lima 2/	32,1	36,0	36,1
Loreto	22,1	25,8	27,0
Madre de Dios	25,8	24,0	27,1
Moquegua	41,8	51,8	53,5
Pasco	26,9	27,6	28,0
Piura	29,9	28,3	26,9
Puno	20,0	16,5	17,6
San Martín	19,4	21,9	23,3
Tacna	28,0	27,5	31,8
Tumbes	20,1	24,4	26,9
Ucayali	14,5	21,1	23,0

Nota 1: La Encuesta Permanente de Empleo Nacional (EPEN) se constituye en la principal fuente de información especializada sobre el mercado laboral peruano desde el año 2022 diseñada para ofrecer al país datos mensuales, trimestrales y anuales de la fuerza de trabajo, la ocupación, la informalidad laboral y la desocupación, entre otras variables. La muestra es de 140 mil hogares peruanos, para así proporcionar información a nivel nacional, departamental, área urbana, rural y en 26 principales ciudades investigadas.
Nota 2: Denominación establecida mediante Ley N° 31140.
1/ Lima Metropolitana, comprende los 43 distritos de la provincia de Lima.
2/ Región Lima, comprende las provincias de Barranca, Cajatambo, Canta, Cañete, Huaral, Huarochirí, Huaura, Oyón y Yauyos.
Fuente: Instituto Nacional de Estadística e Informática - Encuesta Permanente de Empleo Nacional (EPEN).

1.3.1.1 PERÚ: Proporción de población de 14 a más años de edad con seguro de pensión, según sexo
(Porcentaje)

Ámbito geográfico / Sexo	2014	2015	2016	2017	2018	2019	2020	2021
Nacional	**29,2**	**28,1**	**28,9**	**29,9**	**30,1**	**30,4**	**30,6**	**29,8**
Hombre	**36,2**	**34,8**	**35,8**	**36,6**	**36,8**	**36,9**	**37,7**	**36,8**
Mujer	**22,2**	**21,4**	**22,1**	**23,3**	**23,4**	**24,0**	**23,5**	**22,9**
Lima Metropolitana 1/ y Prov. Const. del Callao	**41,6**	**40,2**	**40,2**	**42,4**	**42,3**	**41,5**	**41,1**	**39,6**
Hombre	49,4	47,6	47,9	49,9	49,8	48,4	48,8	46,6
Mujer	34,4	33,4	33,1	35,4	35,4	35,2	34,0	33,2
Resto país	**23,1**	**22,2**	**23,3**	**23,7**	**24,0**	**24,8**	**25,2**	**24,8**
Hombre	30,1	28,9	30,1	30,3	30,6	31,5	32,4	32,0
Mujer	15,9	15,2	16,3	16,9	17,1	18,0	17,8	17,3
Área de residencia								
Urbana	**34,9**	**33,6**	**34,3**	**35,5**	**35,6**	**35,6**	**35,1**	**33,9**
Hombre	43,1	41,4	42,1	43,3	43,5	43,1	43,1	41,5
Mujer	27,0	26,0	26,7	27,9	27,9	28,4	27,5	26,6
Rural	**9,3**	**8,5**	**9,1**	**8,6**	**8,5**	**9,2**	**11,1**	**12,0**
Hombre	13,8	12,7	13,9	12,9	12,3	13,7	16,6	18,0
Mujer	4,2	3,6	3,6	3,8	4,2	4,1	4,9	5,2
Región natural								
Costa	**37,3**	**36,0**	**36,7**	**38,5**	**38,8**	**38,5**	**38,7**	**37,3**
Hombre	45,5	43,8	44,5	46,4	46,6	45,9	46,5	44,7
Mujer	29,5	28,6	29,2	31,0	31,3	31,5	31,2	30,3
Sierra	**19,3**	**18,5**	**19,4**	**19,2**	**19,3**	**20,2**	**20,2**	**20,5**
Hombre	25,8	24,7	26,0	25,1	25,5	26,7	27,5	28,0
Mujer	12,6	12,1	12,7	13,1	13,0	13,5	12,6	12,7
Selva	**17,4**	**16,5**	**17,0**	**16,9**	**16,7**	**18,1**	**18,1**	**17,4**
Hombre	22,5	21,9	22,1	22,0	21,8	22,8	24,0	23,1
Mujer	11,3	10,0	10,9	11,0	10,7	12,5	11,4	10,8
Departamento								
Amazonas	**10,0**	**11,4**	**12,5**	**14,3**	**13,0**	**13,1**	**13,6**	**15,8**
Hombre	13,1	14,0	15,1	17,5	15,9	16,0	16,8	21,5
Mujer	6,5	8,4	9,6	10,6	9,7	9,7	9,9	9,1
Áncash	**25,3**	**24,6**	**23,2**	**25,6**	**24,1**	**28,0**	**29,4**	**27,0**
Hombre	33,7	31,9	29,8	33,2	31,5	36,9	38,2	32,8
Mujer	16,6	16,9	16,3	17,5	16,3	18,7	20,2	20,9
Apurímac	**12,7**	**13,8**	**13,5**	**13,8**	**13,5**	**17,2**	**14,9**	**18,2**
Hombre	15,6	17,8	18,8	18,2	18,7	23,3	21,2	25,8
Mujer	9,7	9,6	8,1	9,2	8,0	10,6	8,2	10,0
Arequipa	**36,5**	**36,0**	**35,9**	**38,6**	**37,0**	**37,9**	**36,1**	**37,0**
Hombre	46,4	46,3	45,4	46,9	47,5	47,3	46,1	47,3
Mujer	26,7	25,9	26,6	30,6	26,8	28,8	26,4	27,1

Continúa...

1.3.1.1 PERÚ: Proporción de población de 14 a más años de edad con seguro de pensión según sexo
(Porcentaje)

Ámbito geográfico / Sexo	2014	2015	2016	2017	2018	2019	2020	2021
Ayacucho	**12,5**	**11,7**	**14,7**	**12,1**	**13,5**	**15,3**	**16,3**	**17,4**
Hombre	16,5	15,3	19,3	15,5	17,9	19,9	22,0	25,7
Mujer	8,1	7,8	9,8	8,4	8,8	10,3	10,1	8,5
Cajamarca	**11,9**	**10,3**	**11,5**	**11,1**	**11,8**	**13,9**	**15,8**	**15,5**
Hombre	15,5	14,2	15,6	14,6	15,1	18,9	22,3	22,7
Mujer	8,2	6,4	7,4	7,6	8,4	8,7	9,3	8,3
Prov. Const. del Callao	**45,0**	**44,2**	**44,2**	**46,0**	**45,5**	**44,8**	**43,1**	**42,9**
Hombre	56,6	56,4	55,6	57,3	56,7	56,3	52,7	52,0
Mujer	33,6	32,4	32,8	35,0	34,7	33,7	33,8	33,9
Cusco	**22,9**	**20,8**	**22,6**	**20,4**	**20,3**	**19,1**	**16,8**	**21,7**
Hombre	30,8	28,0	30,1	26,9	27,0	24,1	23,4	30,4
Mujer	14,6	13,5	14,8	13,6	13,3	14,0	10,1	12,6
Huancavelica	**11,1**	**12,7**	**12,6**	**12,3**	**13,6**	**14,1**	**14,5**	**15,8**
Hombre	15,9	18,8	19,2	18,7	21,0	21,7	22,4	24,3
Mujer	6,2	6,5	5,8	5,9	6,1	6,4	6,4	7,2
Huánuco	**14,3**	**14,0**	**14,0**	**15,2**	**14,8**	**13,6**	**15,2**	**13,0**
Hombre	17,9	17,9	18,1	19,4	18,4	17,2	19,9	16,9
Mujer	10,4	9,9	9,7	10,9	11,0	9,8	10,4	8,9
Ica	**50,1**	**47,7**	**47,6**	**45,6**	**47,8**	**51,6**	**49,9**	**51,3**
Hombre	57,7	55,6	54,4	52,4	53,8	57,6	55,9	57,5
Mujer	42,4	39,9	40,8	38,9	41,7	45,7	44,0	45,1
Junín	**22,7**	**21,2**	**21,2**	**20,9**	**21,0**	**22,5**	**20,1**	**19,4**
Hombre	30,7	28,5	27,5	28,0	27,2	30,3	26,9	25,5
Mujer	14,6	13,7	14,8	13,7	14,7	14,7	13,1	13,2
La Libertad	**28,4**	**26,6**	**28,6**	**30,2**	**30,3**	**30,3**	**33,3**	**30,5**
Hombre	37,4	34,4	37,2	39,1	38,6	37,9	41,1	37,3
Mujer	19,6	19,0	20,1	21,3	22,0	22,7	25,7	23,8
Lambayeque	**22,4**	**22,8**	**27,4**	**28,2**	**28,4**	**27,9**	**29,5**	**30,1**
Hombre	29,9	30,1	35,5	35,8	36,7	36,2	36,6	39,6
Mujer	15,5	16,0	19,9	21,2	20,7	20,3	22,9	21,4
Lima Metropolitana 1/	**41,3**	**39,8**	**39,8**	**41,8**	**41,9**	**41,1**	**40,9**	**39,2**
Hombre	48,5	46,6	47,0	49,0	49,0	47,4	48,3	46,0
Mujer	34,5	33,5	33,1	35,3	35,4	35,3	34,0	33,1
Región Lima 2/	**29,7**	**29,0**	**28,6**	**28,3**	**31,0**	**29,8**	**31,2**	**30,0**
Hombre	38,1	37,7	36,5	36,6	39,5	37,0	40,2	37,3
Mujer	21,3	20,2	20,8	20,0	22,9	22,7	22,5	22,8

Continúa...

1.3.1.1 PERÚ: Proporción de población de 14 a más años de edad con seguro de pensión, según sexo
(Porcentaje)

Conclusión.

Ámbito geográfico / Sexo	2014	2015	2016	2017	2018	2019	2020	2021
Loreto	**21,4**	**19,5**	**20,4**	**22,2**	**20,6**	**23,6**	**23,9**	**21,2**
Hombre	28,6	26,0	27,7	28,9	27,3	30,2	32,6	29,6
Mujer	13,3	12,1	12,1	14,4	12,9	16,1	14,2	11,7
Madre de Dios	**25,1**	**22,4**	**20,8**	**21,1**	**23,3**	**22,1**	**22,5**	**24,2**
Hombre	29,1	28,5	25,8	28,0	29,3	26,4	28,1	28,5
Mujer	19,3	13,2	13,4	11,1	14,6	15,8	14,1	17,8
Moquegua	**50,6**	**48,9**	**49,3**	**49,8**	**49,9**	**49,2**	**54,5**	**55,4**
Hombre	65,4	64,0	65,2	62,9	62,7	61,9	68,7	69,6
Mujer	32,8	31,4	30,4	34,3	34,9	34,2	38,0	38,9
Pasco	**25,8**	**27,0**	**28,3**	**26,7**	**26,9**	**28,6**	**26,1**	**29,4**
Hombre	37,5	37,3	38,7	37,1	38,3	41,5	36,5	42,7
Mujer	11,9	14,7	15,9	14,3	13,2	13,2	13,6	13,7
Piura	**24,0**	**22,6**	**25,2**	**28,1**	**29,1**	**29,7**	**29,5**	**26,6**
Hombre	32,7	29,9	32,1	36,5	37,2	37,2	37,3	34,6
Mujer	15,2	15,2	18,2	19,7	21,0	22,1	21,7	18,6
Puno	**14,2**	**13,6**	**15,6**	**12,8**	**13,7**	**14,4**	**15,8**	**15,8**
Hombre	19,5	19,4	22,7	17,6	18,5	19,2	22,0	21,4
Mujer	8,8	7,6	8,4	7,9	8,9	9,5	9,6	10,1
San Martín	**15,5**	**14,5**	**14,8**	**15,7**	**15,7**	**17,6**	**15,7**	**15,3**
Hombre	18,6	18,9	18,8	19,7	20,2	21,7	20,9	19,7
Mujer	11,6	8,9	9,8	10,6	10,1	12,4	9,3	9,9
Tacna	**33,4**	**30,5**	**31,4**	**31,0**	**31,6**	**32,2**	**36,0**	**30,4**
Hombre	42,5	38,8	38,9	38,4	39,9	41,1	44,3	37,2
Mujer	23,4	21,4	23,3	22,9	22,5	22,6	27,2	23,1
Tumbes	**21,3**	**23,1**	**23,2**	**23,3**	**24,0**	**22,2**	**18,7**	**23,6**
Hombre	27,0	28,7	29,2	27,4	29,8	28,4	23,9	30,6
Mujer	14,4	16,3	15,7	18,1	16,8	14,7	12,5	15,1
Ucayali	**23,1**	**23,4**	**24,0**	**23,8**	**24,7**	**23,4**	**24,2**	**20,2**
Hombre	31,3	31,4	31,3	31,8	32,2	29,8	32,6	26,8
Mujer	13,2	13,8	15,2	14,2	15,7	15,7	14,4	12,4

Nota 1: Hasta el año 2021, la fuente oficial de empleo fue la Encuesta Nacional de Hogares - ENAHO. A partir del 2022, la fuente de información es la Encuesta Permanente de Empleo Nacional - EPEN.
Nota 2: Denominación establecida mediante Ley N° 31140.
1/ Lima Metropolitana, comprende los 43 distritos de la provincia de Lima.
2/ Región Lima, comprende las provincias de Barranca, Cajatambo, Canta, Cañete, Huaral, Huarochirí, Huaura, Oyón y Yauyos.
Fuente: Instituto Nacional de Estadística e Informática - Encuesta Nacional de Hogares (ENAHO).

1.3.1.1 PERÚ: Proporción de población de 14 a más años de edad con seguro de pensión, según sexo
(Porcentaje)

Ámbito geográfico / Sexo	2022	2023	2024
Nacional	**31,8**	**34,1**	**34,6**
Hombre	**39,1**	**41,3**	**41,9**
Mujer	**24,6**	**27,2**	**27,6**
Lima Metropolitana 1/ y Prov. Const. del Callao	**40,1**	**45,2**	**45,7**
Hombre	48,4	52,8	53,6
Mujer	32,6	38,3	38,6
Resto país	**27,8**	**28,8**	**29,0**
Hombre	34,9	36,0	36,3
Mujer	20,7	21,4	21,8
Área de residencia			
Urbana	**35,7**	**38,3**	**38,7**
Hombre	43,6	45,9	46,3
Mujer	28,2	31,0	31,3
Rural	**12,3**	**13,0**	**13,4**
Hombre	18,2	19,4	19,7
Mujer	5,9	6,2	6,7
Región natural			
Costa	**38,0**	**41,3**	**39,5**
Hombre	46,1	49,2	46,6
Mujer	30,4	33,9	32,8
Sierra	**23,6**	**24,0**	**28,3**
Hombre	30,9	31,2	37,2
Mujer	16,3	17,0	19,1
Selva	**19,2**	**21,1**	**12,7**
Hombre	24,6	26,8	18,7
Mujer	13,3	14,8	6,5
Departamento			
Amazonas	**14,4**	**12,5**	**17,4**
Hombre	18,5	15,0	21,6
Mujer	10,1	9,8	13,0
Áncash	**27,8**	**28,7**	**29,9**
Hombre	34,7	34,7	35,9
Mujer	20,8	22,7	23,9
Apurímac	**20,7**	**20,7**	**21,7**
Hombre	29,3	28,2	29,3
Mujer	11,6	12,9	13,7
Arequipa	**38,8**	**41,0**	**39,7**
Hombre	47,3	49,7	47,8
Mujer	30,6	32,8	31,9

Continúa…

1.3.1.1 PERÚ: Proporción de población de 14 a más años de edad con seguro de pensión, según sexo
(Porcentaje)

Ámbito geográfico / Sexo	2022	2023	2024
Ayacucho	**16,5**	**17,2**	**19,7**
Hombre	20,0	21,6	25,1
Mujer	12,8	12,6	13,9
Cajamarca	**13,7**	**13,5**	**13,5**
Hombre	18,1	17,3	18,0
Mujer	9,3	9,8	9,1
Cusco	**29,1**	**27,6**	**28,4**
Hombre	38,8	35,3	37,1
Mujer	19,2	19,8	19,4
Huancavelica	**22,1**	**23,4**	**23,7**
Hombre	31,7	34,8	34,3
Mujer	12,5	11,9	12,9
Huánuco	**19,7**	**21,3**	**22,2**
Hombre	25,4	26,1	29,1
Mujer	14,1	16,5	15,1
Ica	**54,9**	**53,6**	**51,0**
Hombre	60,8	60,2	58,0
Mujer	49,0	47,1	44,1
Junín	**23,8**	**25,1**	**25,7**
Hombre	31,1	32,8	32,9
Mujer	16,7	17,6	18,6
La Libertad	**35,2**	**34,3**	**31,9**
Hombre	42,1	42,4	39,4
Mujer	28,4	26,5	24,7
Lambayeque	**30,2**	**35,1**	**37,6**
Hombre	36,3	43,6	46,7
Mujer	24,6	27,3	29,2
Lima Metropolitana 1/ y Prov. Const.del Callao	**40,1**	**45,2**	**45,7**
Hombre	48,4	52,8	53,6
Mujer	32,6	38,3	38,6
Región Lima 2/	**32,1**	**36,0**	**36,1**
Hombre	42,8	47,6	43,8
Mujer	21,9	24,9	28,7

Continúa…

1.3.1.1 PERÚ: Proporción de población de 14 a más años de edad con seguro de pensión, según sexo
(Porcentaje)

Conclusión.

Ámbito geográfico / Sexo	2022	2023	2024
Loreto	**22,1**	**25,8**	**27,0**
Hombre	29,1	34,3	35,6
Mujer	14,6	16,5	17,8
Madre de Dios	**25,8**	**24,0**	**27,1**
Hombre	29,8	27,7	32,4
Mujer	20,4	18,9	20,0
Moquegua	**41,8**	**51,8**	**53,5**
Hombre	52,7	66,2	67,1
Mujer	29,0	35,0	37,6
Pasco	**26,9**	**27,6**	**28,0**
Hombre	37,4	38,3	38,3
Mujer	15,5	15,9	16,9
Piura	**29,9**	**28,3**	**26,9**
Hombre	37,5	35,7	33,6
Mujer	22,3	20,8	20,2
Puno	**20,0**	**16,5**	**17,6**
Hombre	28,0	23,4	24,7
Mujer	12,3	9,8	10,8
San Martín	**19,4**	**21,9**	**23,3**
Hombre	26,1	28,3	30,3
Mujer	11,9	14,7	15,4
Tacna	**28,0**	**27,5**	**31,8**
Hombre	33,8	34,1	39,9
Mujer	22,0	20,6	23,5
Tumbes	**20,1**	**24,4**	**26,9**
Hombre	24,4	29,5	33,3
Mujer	15,0	18,3	19,3
Ucayali	**14,5**	**21,1**	**23,0**
Hombre	17,7	26,0	29,0
Mujer	10,8	15,6	16,4

Nota 1: La Encuesta Permanente de Empleo Nacional (EPEN) del INEI es la principal fuente de información sobre el mercado laboral desde el año 2022, que proporciona información detallada y periódica sobre las condiciones del empleo en Perú, incluyendo datos sobre fuerza de trabajo, ocupación, empleo informal, desempleo e ingreso promedio por trabajo. Su objetivo es ofrecer datos trimestrales y anuales para el análisis de la situación laboral del país, tanto a nivel nacional, área de residencia y en 27 ciudades investigadas.
Nota 2: Denominación establecida mediante Ley N° 31140.
1/ Lima Metropolitana, comprende los 43 distritos de la provincia de Lima.
2/ Región Lima, comprende las provincias de Barranca, Cajatambo, Canta, Cañete, Huaral, Huarochirí, Huaura, Oyón y Yauyos.
Fuente: Instituto Nacional de Estadística e Informática - Encuesta Permanente de Empleo Nacional (EPEN).

1.3.1.2 PERÚ: Proporción de población pobre de 14 a más años de edad con seguro de pensión
(Porcentaje)

Ámbito Geográfico	2014	2015	2016	2017	2018	2019	2020	2021	2022	2023	2024
Nacional	**9,3**	**8,9**	**9,2**	**10,4**	**10,2**	**10,1**	**16,9**	**15,3**	**14,9**	**17,2**	**16,3**
Lima Metropolitana 1/ y Prov. Const. del Callao	22,4	20,9	19,1	22,5	21,2	17,3	27,8	24,7	24,0	27,6	24,5
Resto país	6,9	6,7	7,1	7,4	7,3	7,9	12,1	10,7	10,4	11,8	11,7
Área de residencia											
Urbana	15,1	14,3	14,2	16,4	15,9	14,9	21,7	19,8	18,8	21,3	20,3
Rural	3,3	3,2	3,7	3,2	3,1	3,6	6,3	5,3	5,7	5,6	5,3
Región natural											
Costa	18,2	17,2	16,3	20,0	19,6	17,9	25,6	23,1	21,7	25,0	23,1
Sierra	4,7	4,5	5,5	4,9	4,8	5,2	8,6	8,2	8,4	9,0	9,0
Selva	4,7	4,2	5,1	3,8	4,1	5,3	8,3	6,5	7,6	7,6	8,3
Departamento											
Amazonas	2,3	1,7	2,6	2,6	2,1	1,5	3,9	4,2	4,2	4,1	4,4
Áncash	8,8	8,5	5,6	8,8	8,8	6,5	15,4	9,2	8,4	9,3	11,0
Apurímac	2,4	3,2	4,0	3,3	3,6	4,2	6,8	9,4	6,8	6,3	8,5
Arequipa	11,9	15,3	16,8	21,4	16,0	16,6	16,8	17,8	20,1	17,4	22,4
Ayacucho	3,3	3,3	4,1	3,6	5,5	5,4	8,0	9,5	6,0	8,4	4,8
Cajamarca	2,3	2,0	2,9	2,4	1,6	3,1	6,9	6,0	6,5	6,2	7,8
Prov. Const. del Callao	29,5	22,9	29,2	22,3	22,1	27,1	31,4	26,4	25,9	28,1	30,2
Cusco	6,8	6,7	6,7	4,1	5,4	2,9	9,5	8,1	9,4	11,0	10,8
Huancavelica	4,3	5,3	5,6	6,4	6,8	5,7	8,5	8,5	8,8	9,4	8,9
Huánuco	2,1	2,3	3,7	2,6	4,0	3,0	5,6	3,8	6,3	5,8	5,2
Ica	35,7	30,2	34,9	28,4	34,7	35,7	36,9	38,2	36,2	38,9	36,6
Junín	5,5	6,3	6,1	6,9	5,3	6,4	10,5	6,6	8,1	9,8	9,4
La Libertad	13,9	10,7	10,2	13,7	13,5	12,5	18,3	16,0	13,1	15,5	17,5
Lambayeque	10,1	11,3	10,1	12,8	13,7	13,2	17,0	14,9	12,4	21,3	15,6
Lima Metropolitana 1/	21,5	20,6	18,0	22,5	21,0	16,2	27,2	24,5	23,8	27,6	23,8
Región Lima 2/	11,0	17,9	14,4	13,9	13,7	14,1	18,4	15,9	18,6	20,1	18,4
Loreto	6,8	6,8	7,2	7,5	5,7	7,4	10,3	8,4	9,7	8,8	11,2
Madre de Dios	9,9	12,1	6,5	4,4	13,5	12,2	11,3	18,6	7,2	14,6	6,1
Moquegua	22,9	22,7	27,6	26,6	20,3	16,9	39,4	31,7	28,5	28,0	30,5
Pasco	12,9	15,4	13,1	16,4	10,7	16,6	13,4	20,7	19,5	18,0	24,8
Piura	10,0	8,7	10,2	13,4	13,3	16,2	18,8	17,2	13,6	16,7	16,4
Puno	5,6	3,6	7,6	3,7	4,6	6,4	7,5	8,2	9,9	10,4	6,2
San Martín	5,2	4,2	4,7	2,6	4,6	6,1	7,9	5,5	4,6	5,8	7,3
Tacna	21,0	17,0	14,9	11,2	18,3	16,8	24,9	23,4	15,7	19,0	21,5
Tumbes	6,8	6,2	10,7	7,0	8,0	9,0	9,1	11,7	8,5	11,4	7,8
Ucayali	5,7	3,1	6,1	4,0	6,4	5,9	8,8	4,7	13,7	12,4	10,9

Nota: Denominación establecida mediante Ley N° 31140.
1/ Lima Metropolitana, comprende los 43 distritos de la provincia de Lima.
2/ Región Lima, comprende las provincias de Barranca, Cajatambo, Canta, Cañete, Huaral, Huarochirí, Huaura, Oyón y Yauyos.
Fuente: Instituto Nacional de Estadística e Informática - Encuesta Nacional de Hogares (ENAHO).

1.3.1.3 PERÚ: Proporción de la población ocupada con seguro de pensión
(Porcentaje)

Ámbito Geográfico	2014	2015	2016	2017	2018	2019	2020	2021
Nacional	**35,0**	**33,8**	**34,5**	**35,4**	**35,5**	**35,7**	**36,3**	**34,9**
Lima Metropolitana 1/ y Prov. Const. del Callao	51,7	49,6	49,5	51,3	51,0	50,3	53,1	50,7
Resto país	27,5	26,7	27,7	28,1	28,4	29,1	29,6	28,3
Área de residencia								
Urbana	42,9	41,5	41,8	42,9	42,9	42,8	44,2	41,2
Rural	10,8	10,1	10,8	10,3	10,0	10,8	12,5	13,7
Región natural								
Costa	46,0	44,4	44,8	46,6	46,7	46,3	49,4	46,4
Sierra	22,4	21,8	22,9	22,4	22,6	23,3	23,0	22,8
Selva	21,5	20,8	20,7	20,9	20,4	21,9	21,7	20,2
Departamento								
Amazonas	12,3	13,0	14,8	17,4	15,5	15,1	16,1	17,5
Áncash	30,3	28,4	26,9	29,8	28,0	32,0	33,8	30,7
Apurímac	14,9	16,2	15,7	16,4	15,7	19,7	16,4	19,5
Arequipa	43,6	44,6	43,5	47,0	45,4	46,0	47,7	43,6
Ayacucho	14,4	14,6	18,2	15,3	16,5	18,0	20,0	19,9
Cajamarca	14,7	13,1	13,8	12,6	13,5	15,6	17,6	17,7
Prov. Const. del Callao	55,9	54,5	53,2	55,8	56,1	55,5	56,1	54,2
Cusco	26,5	24,0	26,0	23,9	23,9	21,2	18,5	25,0
Huancavelica	12,7	15,4	15,3	14,2	15,6	16,1	16,0	16,9
Huánuco	16,1	15,9	16,5	17,9	16,8	15,4	17,1	14,4
Ica	58,5	58,1	56,4	55,0	56,6	60,3	61,2	59,8
Junín	26,8	25,1	24,9	24,5	24,5	26,0	24,4	21,9
La Libertad	34,6	32,6	34,1	35,9	36,2	35,6	41,5	37,4
Lambayeque	27,4	28,3	33,4	34,4	34,7	33,2	37,9	36,3
Lima Metropolitana 1/	51,2	49,0	49,1	50,7	50,4	49,7	52,8	50,3
Región Lima 2/	35,7	34,6	33,9	33,8	37,9	35,3	40,0	36,9
Loreto	27,4	25,3	25,5	28,6	26,1	30,7	30,7	25,3
Madre de Dios	30,1	26,5	26,7	26,2	28,6	27,8	28,6	28,5
Moquegua	59,7	57,8	58,2	59,2	59,8	58,3	63,4	64,5
Pasco	31,8	32,9	34,3	33,6	32,0	36,6	28,8	33,3
Piura	30,4	28,7	31,5	35,4	36,5	35,5	36,9	31,3
Puno	16,3	15,8	18,5	14,5	15,9	17,3	17,8	17,7
San Martín	20,6	20,1	18,6	19,4	19,5	21,6	17,9	17,6
Tacna	39,2	37,7	38,5	37,3	38,5	40,6	48,8	37,7
Tumbes	28,0	30,5	29,0	30,0	30,8	28,2	27,0	30,7
Ucayali	27,0	28,2	28,6	30,0	30,3	28,3	30,2	24,5

Nota 1: Hasta el año 2021, la fuente oficial de empleo fue la Encuesta Nacional de Hogares - ENAHO. A partir del 2022, la fuente de información es la Encuesta Permanente de Empleo Nacional - EPEN.
Nota 2: Denominación establecida mediante Ley N° 31140.
1/ Lima Metropolitana, comprende los 43 distritos de la provincia de Lima.
2/ Región Lima, comprende las provincias de Barranca, Cajatambo, Canta, Cañete, Huaral, Huarochirí, Huaura, Oyón y Yauyos.
Fuente: Instituto Nacional de Estadística e Informática - Encuesta Nacional de Hogares (ENAHO).

1.3.1.3 PERÚ: Proporción de la población ocupada con seguro de pensión
(Porcentaje)

Ámbito Geográfico	2022	2023	2024
Nacional	**37,2**	**40,3**	**41,0**
Lima Metropolitana 1/ y Prov. Const. del Callao	50,0	55,4	55,8
Resto país	31,9	33,7	34,2
Área de residencia			
Urbana	43,2	46,5	47,1
Rural	13,6	14,9	15,2
Región natural			
Costa	46,0	50,0	47,9
Sierra	26,7	27,2	33,7
Selva	22,5	26,0	14,5
Departamento			
Amazonas	17,0	16,5	21,1
Áncash	30,7	33,2	34,7
Apurímac	23,6	23,4	24,1
Arequipa	48,1	51,2	50,7
Ayacucho	19,5	19,6	22,6
Cajamarca	15,5	16,5	16,4
Cusco	32,7	31,5	32,0
Huancavelica	24,7	25,6	28,5
Huánuco	22,5	25,9	27,0
Ica	66,0	65,0	62,7
Junín	27,8	28,4	29,7
La Libertad	40,3	38,8	35,6
Lambayeque	36,4	42,3	44,4
Lima Metropolitana 1/ y Prov. Const. Del Callao	50,0	55,4	55,8
Región Lima 2/	36,7	43,4	42,9
Loreto	27,0	32,9	33,8
Madre de Dios	30,8	29,2	33,1
Moquegua	50,6	61,9	64,9
Pasco	31,2	32,6	34,3
Piura	34,3	34,3	33,7
Puno	23,1	18,4	20,6
San Martín	22,7	27,1	28,4
Tacna	33,0	33,9	39,1
Tumbes	26,2	31,0	33,6
Ucayali	17,9	26,4	28,7

Nota 1: La Encuesta Permanente de Empleo Nacional (EPEN) del INEI es la principal fuente de información sobre el mercado laboral desde el año 2022, que proporciona información detallada y periódica sobre las condiciones del empleo en Perú, incluyendo datos sobre fuerza de trabajo, ocupación, empleo informal, desempleo e ingreso promedio por trabajo. Su objetivo es ofrecer datos trimestrales y anuales para el análisis de la situación laboral del país, tanto a nivel nacional, área de residencia y en 27 ciudades investigadas.
Nota 2: Denominación establecida mediante Ley N° 31140.
1/ Lima Metropolitana, comprende los 43 distritos de la provincia de Lima.
2/ Región Lima, comprende las provincias de Barranca, Cajatambo, Canta, Cañete, Huaral, Huarochirí, Huaura, Oyón y Yauyos.
Fuente: Instituto Nacional de Estadística e Informática - Encuesta Permanente de Empleo Nacional (EPEN).

1.3.1.4 PERÚ: Proporción de la población desempleada con seguro de pensión
(Porcentaje)

Ámbito geográfico	2014	2015	2016	2017	2018	2019	2020	2021
Nacional	**22,8**	**28,9**	**29,3**	**30,2**	**31,1**	**26,9**	**37,9**	**29,9**
Lima Metropolitana 1/ y Prov. Const. del Callao	29,8	31,3	30,9	34,4	37,8	28,5	44,0	32,0
Resto país	17,8	26,9	27,7	25,5	23,8	25,1	31,4	27,5
Área de residencia								
Urbana	23,5	29,8	30,0	30,8	31,7	27,4	38,4	30,3
Rural	12,2	13,1	13,8	17,3*	16,8*	14,8*	21,9*	17,4*
Región natural								
Costa	26,1	31,0	30,1	32,6	35,8	27,9	41,5	31,9
Sierra	16,2	26,8	30,0	24,9	18,4	21,3	29,7	26,6
Selva	15,7	16,3	19,1	20,9	20,8*	32,1*	24,4	16,0*

Nota: Hasta el año 2021, la fuente oficial de empleo fue la Encuesta Nacional de Hogares - ENAHO. A partir del 2022, la fuente de información es la Encuesta Permanente de Empleo Nacional - EPEN.
1/ Denominación establecida mediante Ley N° 31140: Lima Metropolitana, comprende los 43 distritos de la provincia de Lima.
(*) Los resultados son considerados referenciales porque el número de casos en la muestra para este nivel no es suficiente y presentan un coeficiente de variación mayor a 15%.
Fuente: Instituto Nacional de Estadística e Informática - Encuesta Nacional de Hogares (ENAHO).

1.3.1.4 PERÚ: Proporción de la población desempleada con seguro de pensión
(Porcentaje)

Ámbito geográfico	2022	2023	2024
Nacional	**31,9**	**35,5**	**34,6**
Lima Metropolitana 1/ y Prov. Const. del Callao	32,4	40,6	39,0
Resto país	31,4	32,2	32,0
Área de residencia			
Urbana	32,4	36,4	35,3
Rural	21,0	19,5	23,3
Región natural			
Costa	34,3	39,0	36,6
Sierra	27,6	30,2	28,1
Selva	19,3	22,3	24,6

Nota: La Encuesta Permanente de Empleo Nacional (EPEN) del INEI es la principal fuente de información sobre el mercado laboral desde el año 2022, que proporciona información detallada y periódica sobre las condiciones del empleo en Perú, incluyendo datos sobre fuerza de trabajo, ocupación, empleo informal, desempleo e ingreso promedio por trabajo. Su objetivo es ofrecer datos trimestrales y anuales para el análisis de la situación laboral del país, tanto a nivel nacional, área de residencia y en 27 ciudades investigadas.
1/ Denominación establecida mediante Ley N° 31140: Lima Metropolitana, comprende los 43 distritos de la provincia de Lima.
Fuente: Instituto Nacional de Estadística e Informática - Encuesta Permanente de Empleo Nacional (EPEN).

1.3.1.5 PERÚ: Proporción de población de 14 a más años de edad con seguro de pensión, según grupo de edad
(Porcentaje)

Ámbito geográfico / Grupo de edad	2014	2015	2016	2017	2018	2019	2020	2021
Nacional	**29,2**	**28,1**	**28,9**	**29,9**	**30,1**	**30,4**	**30,6**	**29,8**
De 14 a 29 años	**17,8**	**16,6**	**17,4**	**18,3**	**18,4**	**18,2**	**18,9**	**18,8**
De 30 a 49 años	**36,5**	**35,6**	**36,6**	**37,4**	**37,4**	**38,0**	**38,6**	**38,3**
De 50 a más años	**36,1**	**34,9**	**35,0**	**36,0**	**36,1**	**36,4**	**35,4**	**33,2**
Lima Metropolitana 1/ y Prov. Const. del Callao	**41,6**	**40,2**	**40,2**	**42,4**	**42,3**	**41,5**	**41,1**	**39,6**
De 14 a 29 años	28,8	26,3	27,1	28,2	28,8	27,3	26,9	26,7
De 30 a 49 años	48,9	47,9	47,2	50,1	49,6	49,2	50,4	49,1
De 50 a más años	49,6	48,6	48,3	50,4	49,9	49,2	46,8	43,7
Resto país	**23,1**	**22,2**	**23,3**	**23,7**	**24,0**	**24,8**	**25,2**	**24,8**
De 14 a 29 años	12,7	12,1	12,8	13,5	13,4	13,8	15,0	14,8
De 30 a 49 años	30,5	29,6	31,4	31,1	31,5	32,6	32,7	32,9
De 50 a más años	28,7	27,1	27,6	28,0	28,3	29,1	29,0	27,2
Área de residencia								
Urbana	**34,9**	**33,6**	**34,3**	**35,5**	**35,6**	**35,6**	**35,1**	**33,9**
De 14 a 29 años	21,6	20,0	20,9	22,0	22,0	21,6	21,9	21,5
De 30 a 49 años	43,1	42,0	42,8	43,8	43,7	44,1	43,9	42,9
De 50 a más años	43,2	41,4	41,4	42,5	42,4	42,5	40,8	37,9
Rural	**9,3**	**8,5**	**9,1**	**8,6**	**8,5**	**9,2**	**11,1**	**12,0**
De 14 a 29 años	5,2	4,9	5,2	4,6	4,8	5,2	7,2	7,9
De 30 a 49 años	13,2	11,8	13,0	12,6	12,1	13,2	15,7	17,5
De 50 a más años	10,0	9,4	9,4	9,1	9,0	9,3	10,7	10,6
Región natural								
Costa	**37,3**	**36,0**	**36,7**	**38,5**	**38,8**	**38,5**	**38,7**	**37,3**
De 14 a 29 años	24,3	22,7	23,7	25,2	25,4	25,0	25,5	25,6
De 30 a 49 años	44,7	43,6	44,4	46,3	46,8	46,5	47,8	46,5
De 50 a más años	45,5	44,0	44,0	45,7	45,2	45,3	43,5	40,3
Sierra	**19,3**	**18,5**	**19,4**	**19,2**	**19,3**	**20,2**	**20,2**	**20,5**
De 14 a 29 años	10,3	9,5	9,6	9,7	9,9	9,7	10,7	10,2
De 30 a 49 años	26,8	26,4	28,0	27,1	26,2	27,7	27,4	28,7
De 50 a más años	22,8	21,4	22,1	21,9	23,1	23,9	24,0	23,5
Selva	**17,4**	**16,5**	**17,0**	**16,9**	**16,7**	**18,1**	**18,1**	**17,4**
De 14 a 29 años	9,3	8,1	9,5	9,2	8,8	9,0	9,8	9,2
De 30 a 49 años	23,8	22,7	23,2	22,8	22,6	25,5	24,5	24,4
De 50 a más años	20,9	20,5	19,4	19,9	20,1	20,4	20,6	18,5
Departamento								
Amazonas	**10,0**	**11,4**	**12,5**	**14,3**	**13,0**	**13,1**	**13,6**	**15,8**
De 14 a 29 años	5,9	5,4	5,7	7,0*	5,5*	7,9*	4,1*	7,4
De 30 a 49 años	14,2	15,8	18,5	20,1	17,9	16,3	19,2	21,3
De 50 a más años	9,2	13,7	13,0	15,6	15,7	15,5	16,9	17,3

Continúa...

1.3.1.5 PERÚ: Proporción de población de 14 a más años de edad con seguro de pensión, según grupo de edad
(Porcentaje)

Ámbito geográfico / Grupo de edad	2014	2015	2016	2017	2018	2019	2020	2021
Áncash	**25,3**	**24,6**	**23,2**	**25,6**	**24,1**	**28,0**	**29,4**	**27,0**
De 14 a 29 años	12,3	11,9	12,8	16,4	13,3	16,6	15,8	16,2
De 30 a 49 años	35,2	33,9	31,6	31,4	30,3	35,6	39,7	36,3
De 50 a más años	30,1	30,0	26,2	30,0	29,4	32,3	33,9	28,3
Apurímac	**12,7**	**13,8**	**13,5**	**13,8**	**13,5**	**17,2**	**14,9**	**18,2**
De 14 a 29 años	6,5	5,1	6,8	5,6*	3,7*	7,4	7,9	9,6
De 30 a 49 años	18,5	20,8	19,5	22,2	21,2	23,9	21,4	27,6
De 50 a más años	12,9	16,4	14,4	12,2*	14,6	20,7	14,3*	14,2
Arequipa	**36,5**	**36,0**	**35,9**	**38,6**	**37,0**	**37,9**	**36,1**	**37,0**
De 14 a 29 años	22,3	23,6	20,9	25,4	21,0	21,8	20,6	21,4
De 30 a 49 años	46,9	45,8	47,1	49,3	48,2	47,2	45,4	48,4
De 50 a más años	40,9	38,7	40,3	42,3	41,7	44,8	42,4	41,0
Ayacucho	**12,5**	**11,7**	**14,7**	**12,1**	**13,5**	**15,3**	**16,3**	**17,4**
De 14 a 29 años	5,1	4,2	6,1	5,2*	5,0*	6,2*	7,7*	5,5*
De 30 a 49 años	18,6	20,2	24,2	18,0	20,6	23,2	22,8	27,0
De 50 a más años	17,8	13,2	15,1	15,7	17,3	18,2	21,8	24,2
Cajamarca	**11,9**	**10,3**	**11,5**	**11,1**	**11,8**	**13,9**	**15,8**	**15,5**
De 14 a 29 años	6,5	5,0	4,9	4,0*	6,8	6,4	10,5	6,6*
De 30 a 49 años	17,1	14,2	16,6	16,9	16,0	19,8	20,7	23,5
De 50 a más años	13,0	13,3	13,1	12,4	12,7	15,0	15,7	15,6
Prov. Const. del Callao	**45,0**	**44,2**	**44,2**	**46,0**	**45,5**	**44,8**	**43,1**	**42,9**
De 14 a 29 años	32,5	31,7	31,8	33,8	28,8	31,2	30,4	30,2
De 30 a 49 años	52,1	53,1	50,6	53,8	56,9	53,3	52,0	51,1
De 50 a más años	50,8	46,8	50,7	51,0	49,4	48,9	46,0	46,2
Cusco	**22,9**	**20,8**	**22,6**	**20,4**	**20,3**	**19,1**	**16,8**	**21,7**
De 14 a 29 años	14,8	12,2	11,2	11,4	11,4	9,3	7,8*	8,1
De 30 a 49 años	30,5	28,1	33,2	28,4	27,1	26,8	22,7	32,6
De 50 a más años	24,7	23,5	24,1	21,7	22,9	21,3	20,5	23,9
Huancavelica	**11,1**	**12,7**	**12,6**	**12,3**	**13,6**	**14,1**	**14,5**	**15,8**
De 14 a 29 años	5,0	6,6	5,2	3,8*	4,6*	5,6*	6,8*	7,4*
De 30 a 49 años	16,8	19,0	20,7	21,0	21,4	22,3	23,3	24,4
De 50 a más años	14,8	15,6	15,3	14,0	17,0	15,2	17,0	20,0
Huánuco	**14,3**	**14,0**	**14,0**	**15,2**	**14,8**	**13,6**	**15,2**	**13,0**
De 14 a 29 años	7,1	7,4	8,1	6,3*	7,9	7,0*	8,5	6,3*
De 30 a 49 años	19,6	19,8	18,8	20,9	19,1	17,9	19,5	17,6
De 50 a más años	17,3	15,2	15,8	19,3	18,2	16,9	18,4	15,2
Ica	**50,1**	**47,7**	**47,6**	**45,6**	**47,8**	**51,6**	**49,9**	**51,3**
De 14 a 29 años	31,6	30,8	29,1	27,1	27,9	33,5	34,2	36,5
De 30 a 49 años	62,7	61,2	62,0	58,3	61,6	65,2	63,9	66,9
De 50 a más años	59,6	54,4	54,8	52,6	54,3	56,6	52,3	50,6

Continúa...

1.3.1.5 PERÚ: Proporción de población de 14 a más años de edad con seguro de pensión, según grupo de edad
(Porcentaje)

Ámbito geográfico / Grupo de edad	2014	2015	2016	2017	2018	2019	2020	2021
Junín	**22,7**	**21,2**	**21,2**	**20,9**	**21,0**	**22,5**	**20,1**	**19,4**
De 14 a 29 años	12,0	12,3	10,3	10,0	11,0	10,3	10,3	11,2
De 30 a 49 años	32,1	29,1	30,5	29,0	28,4	32,8	26,9	25,1
De 50 a más años	28,9	25,4	26,4	26,5	25,8	26,3	26,2	24,2
La Libertad	**28,4**	**26,6**	**28,6**	**30,2**	**30,3**	**30,3**	**33,3**	**30,5**
De 14 a 29 años	17,0	14,8	18,3	19,0	19,2	19,4	23,7	22,7
De 30 a 49 años	35,3	34,6	36,0	37,0	38,8	38,0	41,9	38,7
De 50 a más años	36,3	34,0	34,0	36,4	33,7	34,7	35,7	30,6
Lambayeque	**22,4**	**22,8**	**27,4**	**28,2**	**28,4**	**27,9**	**29,5**	**30,1**
De 14 a 29 años	11,8	12,2	15,6	18,3	15,3	15,9	19,1	22,0
De 30 a 49 años	26,6	27,2	34,1	33,7	37,2	34,5	35,2	35,2
De 50 a más años	32,3	32,0	34,5	34,2	34,4	34,6	35,5	33,9
Lima Metropolitana 1/	**41,3**	**39,8**	**39,8**	**41,9**	**41,9**	**41,1**	**40,9**	**39,2**
De 14 a 29 años	28,4	25,8	26,6	27,6	28,8	26,9	26,6	26,4
De 30 a 49 años	48,5	47,2	46,8	49,7	48,7	48,6	50,2	48,8
De 50 a más años	49,5	48,9	48,0	50,3	49,9	49,3	46,9	43,3
Región Lima 2/	**29,7**	**29,0**	**28,6**	**28,3**	**31,0**	**29,8**	**31,2**	**30,0**
De 14 a 29 años	15,4	16,1	14,9	15,8	15,8	19,4	19,7	15,9
De 30 a 49 años	38,6	35,3	35,4	36,3	42,0	35,6	38,4	40,5
De 50 a más años	36,9	37,9	36,9	34,4	36,1	34,7	36,0	33,4
Loreto	**21,4**	**19,5**	**20,4**	**22,2**	**20,6**	**23,6**	**23,9**	**21,2**
De 14 a 29 años	10,3	8,4	10,5	11,1	10,9	10,7	11,7	9,5
De 30 a 49 años	29,0	27,8	28,5	29,0	27,4	34,3	33,2	30,7
De 50 a más años	29,7	26,0	25,6	30,1	26,5	28,3	29,3	25,4
Madre de Dios	**25,1**	**22,4**	**20,8**	**21,1**	**23,3**	**22,1**	**22,5**	**24,2**
De 14 a 29 años	15,2	15,1	12,0	10,1 *	12,2	13,2	14,1 *	16,4 *
De 30 a 49 años	32,0	28,7	26,2	29,5	31,4	30,2	28,1	32,0
De 50 a más años	29,4	24,4	26,1	26,3	28,3	21,1	26,3 *	22,3 *
Moquegua	**50,6**	**48,9**	**49,3**	**49,8**	**49,9**	**49,2**	**54,5**	**55,4**
De 14 a 29 años	30,2	28,2	27,9	29,1	24,3	27,1	31,9	33,5
De 30 a 49 años	67,1	64,5	65,6	65,7	65,8	63,3	69,7	70,6
De 50 a más años	51,5	51,3	50,7	49,3	53,9	53,2	58,0	58,0

Continúa...

1.3.1.5 PERÚ: Proporción de población de 14 a más años de edad con seguro de pensión, según grupo de edad
(Porcentaje)

Conclusión.

Ámbito geográfico / Grupo de edad	2014	2015	2016	2017	2018	2019	2020	2021
Pasco	**25,8**	**27,0**	**28,3**	**26,7**	**26,9**	**28,6**	**26,1**	**29,4**
De 14 a 29 años	14,8	16,8	16,6	13,9	13,7	12,6	14,9*	17,3*
De 30 a 49 años	33,9	39,1	37,6	39,4	38,3	41,3	38,3	41,0
De 50 a más años	34,5	27,9	35,5	30,1	30,9	34,3	26,6	31,8
Piura	**24,0**	**22,6**	**25,2**	**28,1**	**29,1**	**29,7**	**29,5**	**26,6**
De 14 a 29 años	13,6	14,6	15,2	18,9	20,9	19,4	21,4	21,5
De 30 a 49 años	30,9	29,6	34,3	36,6	37,7	38,9	37,4	33,7
De 50 a más años	29,3	24,3	27,1	30,0	29,3	31,6	30,4	24,2
Puno	**14,2**	**13,6**	**15,6**	**12,8**	**13,7**	**14,4**	**15,8**	**15,8**
De 14 a 29 años	5,0	4,2	7,5	6,3*	6,8*	5,7*	8,5*	9,1
De 30 a 49 años	21,7	22,4	23,8	19,0	18,4	20,9	23,3	20,6
De 50 a más años	18,1	17,5	18,0	14,8	17,8	17,8	17,6	19,9
San Martín	**15,5**	**14,5**	**14,8**	**15,7**	**15,7**	**17,6**	**15,7**	**15,3**
De 14 a 29 años	8,4	7,3	8,8	10,2	8,5	9,3	9,1	9,6
De 30 a 49 años	21,6	20,2	20,2	19,6	21,5	24,2	21,4	20,4
De 50 a más años	16,7	16,3	15,7	17,8	17,9	18,7	16,2	15,5
Tacna	**33,4**	**30,5**	**31,4**	**31,0**	**31,6**	**32,2**	**36,0**	**30,4**
De 14 a 29 años	19,5	18,7	17,9	17,7	18,4	18,6	18,5	13,6
De 30 a 49 años	42,1	39,2	41,4	39,2	38,4	40,8	49,4	42,5
De 50 a más años	40,0	34,6	34,2	36,2	39,5	39,0	39,2	34,2
Tumbes	**21,3**	**23,1**	**23,2**	**23,3**	**24,0**	**22,2**	**18,7**	**23,6**
De 14 a 29 años	13,5	13,3	13,0	13,3	14,5	14,0	9,5*	13,8
De 30 a 49 años	26,2	29,4	31,1	28,0	30,2	26,1	24,4	29,7
De 50 a más años	24,4	27,6	24,7	29,2	26,2	27,3	21,5	26,2
Ucayali	**23,1**	**23,4**	**24,0**	**23,8**	**24,7**	**23,4**	**24,2**	**20,2**
De 14 a 29 años	15,8	12,2	15,4	13,4	14,4	13,7	13,8	11,2
De 30 a 49 años	30,5	32,0	32,3	34,6	32,5	31,3	33,0	28,4
De 50 a más años	22,0	25,5	23,1	22,2	28,0	26,5	25,2	19,9

Nota 1: Hasta el año 2021, la fuente oficial de empleo fue la Encuesta Nacional de Hogares - ENAHO. A partir del 2022, la fuente de información es la Encuesta Permanente de Empleo Nacional - EPEN.
Nota 2: Denominación establecida mediante Ley N° 31140.
1/ Lima Metropolitana, comprende los 43 distritos de la provincia de Lima.
2/ Región Lima, comprende las provincias de Barranca, Cajatambo, Canta, Cañete, Huaral, Huarochirí, Huaura, Oyón y Yauyos.
(*) Los resultados son considerados referenciales porque el número de casos en la muestra para este nivel no es suficiente y presentan un coeficiente de variación mayor a 15%.
Fuente: Instituto Nacional de Estadística e Informática - Encuesta Nacional de Hogares (ENAHO).

1.3.1.5 PERÚ: Proporción de población de 14 a más años de edad con seguro de pensión, según grupo de edad
(Porcentaje)

Ámbito geográfico / Grupo de edad	2022	2023	2024
Nacional	**31,8**	**34,1**	**34,6**
De 14 a 29 años	**19,8**	**21,3**	**20,6**
De 30 a 49 años	**40,5**	**42,8**	**43,8**
De 50 a más años	**34,8**	**37,7**	**38,2**
Lima Metropolitana 1/ y Prov. Const. del Callao	**40,1**	**45,2**	**45,7**
De 14 a 29 años	26,2	29,2	28,8
De 30 a 49 años	49,5	54,5	54,6
De 50 a más años	45,0	51,1	51,5
Resto país	**27,8**	**28,8**	**29,0**
De 14 a 29 años	16,7	17,5	16,7
De 30 a 49 años	36,4	37,4	38,5
De 50 a más años	29,9	30,7	30,7
Área de residencia			
Urbana	**35,7**	**38,3**	**38,7**
De 14 a 29 años	22,0	23,6	22,9
De 30 a 49 años	45,0	47,7	48,3
De 50 a más años	40,1	43,0	43,5
Rural	**12,3**	**13,0**	**13,4**
De 14 a 29 años	8,3	8,8	8,6
De 30 a 49 años	17,7	18,1	19,8
De 50 a más años	10,4	11,5	11,2
Región natural			
Costa	**38,0**	**41,3**	**39,5**
De 14 a 29 años	25,4	27,5	23,3
De 30 a 49 años	47,0	50,3	49,3
De 50 a más años	41,1	45,0	44,9
Sierra	**23,6**	**24,0**	**28,3**
De 14 a 29 años	12,2	12,6	16,7
De 30 a 49 años	32,7	32,8	37,5
De 50 a más años	25,5	26,0	28,0
Selva	**19,2**	**21,1**	**12,7**
De 14 a 29 años	10,8	11,6	8,4
De 30 a 49 años	26,8	29,8	18,7
De 50 a más años	20,1	21,9	10,1
Departamento			
Amazonas	**14,4**	**12,5**	**17,4**
De 14 a 29 años	6,5	5,6*	10,1
De 30 a 49 años	21,7	18,1	25,7
De 50 a más años	14,9	14,1	15,6

Continúa...

1.3.1.5 PERÚ: Proporción de población de 14 a más años de edad con seguro de pensión, según grupo de edad
(Porcentaje)

Ámbito geográfico / Grupo de edad	2022	2023	2024
Áncash	**27,8**	**28,7**	**29,9**
De 14 a 29 años	16,8	18,1	18,2
De 30 a 49 años	35,7	36,6	38,4
De 50 a más años	29,6	30,3	31,5
Apurímac	**20,7**	**20,7**	**21,7**
De 14 a 29 años	12,5	10,6	11,0
De 30 a 49 años	26,5	28,4	30,0
De 50 a más años	22,9	20,8	22,1
Arequipa	**38,8**	**41,0**	**39,7**
De 14 a 29 años	21,0	21,8	20,3
De 30 a 49 años	49,7	54,7	51,5
De 50 a más años	43,5	43,4	43,9
Ayacucho	**16,5**	**17,2**	**19,7**
De 14 a 29 años	7,6	8,1	9,2
De 30 a 49 años	24,4	25,0	28,8
De 50 a más años	18,2	19,7	21,0
Cajamarca	**13,7**	**13,5**	**13,5**
De 14 a 29 años	7,1	6,3	7,6
De 30 a 49 años	20,9	20,0	19,3
De 50 a más años	12,3	13,7	13,6
Cusco	**29,1**	**27,6**	**28,4**
De 14 a 29 años	16,2	15,8	13,7
De 30 a 49 años	40,9	37,8	41,2
De 50 a más años	29,0	28,3	27,9
Huancavelica	**22,1**	**23,4**	**23,7**
De 14 a 29 años	9,9	13,2	14,9
De 30 a 49 años	37,2	37,1	34,3
De 50 a más años	20,4	21,9	23,0
Huánuco	**19,7**	**21,3**	**22,2**
De 14 a 29 años	11,0	11,0	11,7
De 30 a 49 años	28,0	30,2	31,2
De 50 a más años	21,6	24,2	23,9
Ica	**54,9**	**53,6**	**51,0**
De 14 a 29 años	37,5	38,0	33,5
De 30 a 49 años	70,2	68,9	66,2
De 50 a más años	56,4	53,8	53,1

Continúa...

1.3.1.5 PERÚ: Proporción de población de 14 a más años de edad con seguro de pensión, según grupo de edad
(Porcentaje)

Ámbito geográfico / Grupo de edad	2022	2023	2024
Junín	**23,8**	**25,1**	**25,7**
De 14 a 29 años	12,9	14,1	11,8
De 30 a 49 años	31,4	32,9	34,6
De 50 a más años	27,9	28,2	30,7
La Libertad	**35,2**	**34,3**	**31,9**
De 14 a 29 años	23,8	23,8	20,6
De 30 a 49 años	44,3	42,9	39,8
De 50 a más años	36,2	35,0	33,8
Lambayeque	**30,2**	**35,1**	**37,6**
De 14 a 29 años	22,0	25,4	25,7
De 30 a 49 años	36,3	42,2	46,7
De 50 a más años	31,9	37,3	39,4
Lima Metropolitana 1/ y Prov. Const. Del Callao	**40,1**	**45,2**	**45,7**
De 14 a 29 años	26,2	29,2	28,8
De 30 a 49 años	49,5	54,5	54,6
De 50 a más años	45,0	51,1	51,5
Región Lima 2/	**32,1**	**36,0**	**36,1**
De 14 a 29 años	19,8	21,8	21,9
De 30 a 49 años	39,7	44,2	47,4
De 50 a más años	34,8	39,2	36,5
Loreto	**22,1**	**25,8**	**27,0**
De 14 a 29 años	11,6	14,0	14,9
De 30 a 49 años	32,1	38,3	40,2
De 50 a más años	23,9	25,2	25,6
Madre de Dios	**25,8**	**24,0**	**27,1**
De 14 a 29 años	13,6	11,9	13,4
De 30 a 49 años	33,4	31,0	34,4
De 50 a más años	28,5	26,6	30,4
Moquegua	**41,8**	**51,8**	**53,5**
De 14 a 29 años	25,9	30,7	27,9
De 30 a 49 años	50,1	63,1	70,4
De 50 a más años	45,2	55,2	53,1

Continúa...

1.3.1.5 PERÚ: Proporción de población de 14 a más años de edad con seguro de pensión, según grupo de edad
(Porcentaje)

Conclusión.

Ámbito geográfico / Grupo de edad	2022	2023	2024
Pasco	**26,9**	**27,6**	**28,0**
De 14 a 29 años	13,9	16,3	12,7
De 30 a 49 años	37,4	38,8	40,6
De 50 a más años	27,9	26,8	29,2
Piura	**29,9**	**28,3**	**26,9**
De 14 a 29 años	22,2	22,5	20,5
De 30 a 49 años	38,3	35,6	35,2
De 50 a más años	27,9	25,6	23,5
Puno	**20,0**	**16,5**	**17,6**
De 14 a 29 años	11,1	7,0	7,6
De 30 a 49 años	27,7	22,7	25,0
De 50 a más años	20,6	19,3	19,0
San Martín	**19,4**	**21,9**	**23,3**
De 14 a 29 años	12,0	16,3	13,9
De 30 a 49 años	27,2	29,8	33,6
De 50 a más años	18,1	18,9	21,4
Tacna	**28,0**	**27,5**	**31,8**
De 14 a 29 años	13,1	13,6	16,3
De 30 a 49 años	33,2	33,1	39,3
De 50 a más años	34,7	32,4	35,6
Tumbes	**20,1**	**24,4**	**26,9**
De 14 a 29 años	11,4	12,6	16,4
De 30 a 49 años	24,5	31,3	35,1
De 50 a más años	23,5	27,1	27,4
Ucayali	**14,5**	**21,1**	**23,0**
De 14 a 29 años	7,6	10,1	10,9
De 30 a 49 años	19,2	29,4	31,6
De 50 a más años	17,1	24,0	26,8

Nota 1: La Encuesta Permanente de Empleo Nacional (EPEN) del INEI es la principal fuente de información sobre el mercado laboral desde el año 2022, que proporciona información detallada y periódica sobre las condiciones del empleo en Perú, incluyendo datos sobre fuerza de trabajo, ocupación, empleo informal, desempleo e ingreso promedio por trabajo. Su objetivo es ofrecer datos trimestrales y anuales para el análisis de la situación laboral del país, tanto a nivel nacional, área de residencia y en 27 ciudades investigadas.
Nota 2: Denominación establecida mediante Ley N° 31140.
1/ Lima Metropolitana, comprende los 43 distritos de la provincia de Lima.
2/ Región Lima, comprende las provincias de Barranca, Cajatambo, Canta, Cañete, Huaral, Huarochirí, Huaura, Oyón y Yauyos.
(*) Los resultados son considerados referenciales porque el número de casos en la muestra para este nivel no es suficiente y presentan un coeficiente de variación mayor a 15%.
Fuente: Instituto Nacional de Estadística e Informática - Encuesta Permanente de Empleo Nacional (EPEN).

1.3.1.6 PERÚ: Proporción de población de 14 a más años de edad con seguro de pensión, según condición de discapacidad
(Porcentaje)

Ámbito Geográfico / Condición de discapacidad	2014	2015	2016	2017	2018	2019	2020	2021	2022	2023	2024
Nacional	**29,2**	**28,1**	**28,9**	**29,9**	**30,1**	**30,4**	**30,6**	**29,8**	**29,5**	**30,9**	**30,6**
Con discapacidad	26,3	24,6	22,8	23,0	25,1	25,6	26,9	21,7	22,1	26,2	23,6
Sin discapacidad	29,4	28,3	29,2	30,3	30,4	30,7	30,7	30,2	29,9	31,2	31,0
Lima Metropolitana 1/ y Prov. Const. del Callao	**41,6**	**40,2**	**40,2**	**42,4**	**42,3**	**41,5**	**41,1**	**39,6**	**38,4**	**40,9**	**39,2**
Con discapacidad	40,0	39,1	32,4	35,3	37,8	38,2	39,1	29,5	30,5	37,1	31,7
Sin discapacidad	41,7	40,3	40,5	42,6	42,5	41,7	41,2	40,0	38,8	41,2	39,7
Resto país	**23,1**	**22,2**	**23,3**	**23,7**	**24,0**	**24,8**	**25,2**	**24,8**	**25,0**	**25,7**	**26,1**
Con discapacidad	20,4	18,4	18,8	18,5	19,6	19,4	21,5	18,7	18,2	19,8	19,3
Sin discapacidad	23,3	22,3	23,5	24,0	24,2	25,1	25,4	25,1	25,3	26,0	26,5
Área de residencia											
Urbana	**34,9**	**33,6**	**34,3**	**35,5**	**35,6**	**35,6**	**35,1**	**33,9**	**33,5**	**35,1**	**34,5**
Con discapacidad	32,8	30,9	28,0	28,3	31,2	31,5	32,7	25,9	25,6	30,5	27,1
Sin discapacidad	35,0	33,7	34,5	35,8	35,8	35,8	35,3	34,3	33,9	35,3	34,9
Rural	**9,3**	**8,5**	**9,1**	**8,6**	**8,5**	**9,2**	**11,1**	**12,0**	**11,8**	**12,0**	**12,4**
Con discapacidad	7,4	6,0	7,2	6,4	6,4	6,4	6,9	7,1	8,5	8,0	7,4
Sin discapacidad	9,4	8,6	9,1	8,8	8,6	9,4	11,4	12,3	12,0	12,2	12,7
Región natural											
Costa	**37,3**	**36,0**	**36,7**	**38,5**	**38,8**	**38,5**	**38,7**	**37,3**	**36,3**	**38,2**	**37,5**
Con discapacidad	35,9	34,4	30,0	31,9	34,7	34,9	36,1	27,7	28,3	33,4	29,6
Sin discapacidad	37,4	36,1	37,0	38,8	38,9	38,7	38,8	37,7	36,6	38,4	38,0
Sierra	**19,3**	**18,5**	**19,4**	**19,2**	**19,3**	**20,2**	**20,2**	**20,5**	**21,1**	**21,9**	**21,9**
Con discapacidad	17,5	16,1	16,3	15,9	16,1	15,9	17,5	17,2	16,6	18,0	15,4
Sin discapacidad	19,4	18,6	19,6	19,4	19,5	20,4	20,3	20,7	21,3	22,1	22,3
Selva	**17,4**	**16,5**	**17,0**	**16,9**	**16,7**	**18,1**	**18,1**	**17,4**	**18,4**	**18,7**	**19,2**
Con discapacidad	12,0	10,3	11,9	10,5	10,7	10,2	14,9	10,7	10,9	14,1	13,3
Sin discapacidad	17,6	16,7	17,2	17,2	17,0	18,4	18,2	17,7	18,7	18,9	19,4

1/ Denominación establecida mediante Ley N° 31140: Lima Metropolitana, comprende los 43 distritos de la provincia de Lima.
Fuente: Instituto Nacional de Estadística e Informática - Encuesta Nacional de Hogares (ENAHO).

1.3.1.7 PERÚ: Proporción de población adulta mayor de 60 y más años de edad con seguro de pensión
(Porcentaje)

Ámbito geográfico	2014	2015	2016	2017	2018	2019	2020	2021
Nacional	**36,7**	**35,7**	**35,3**	**36,6**	**36,6**	**37,0**	**35,5**	**32,3**
Lima Metropolitana 1/ y Prov. Const. del Callao	53,1	51,8	50,7	53,9	52,8	52,7	49,2	43,8
Resto país	27,7	26,5	26,7	26,9	27,3	27,9	27,7	25,6
Área de residencia								
Urbana	44,7	43,2	42,6	44,0	43,6	43,9	41,7	37,5
Rural	9,2	8,5	8,4	8,2	7,9	8,5	9,5	9,3
Región natural								
Costa	48,0	46,7	46,0	48,4	47,4	47,6	45,0	40,0
Sierra	20,7	19,9	20,0	19,4	20,8	21,3	21,3	21,1
Selva	17,1	15,5	16,4	16,8	16,6	18,2	19,2	16,7

Nota: Hasta el año 2021, la fuente oficial de empleo fue la Encuesta Nacional de Hogares - ENAHO. A partir del 2022, la fuente de información es la Encuesta Permanente de Empleo Nacional - EPEN.
1/ Denominación establecida mediante Ley N° 31140: Lima Metropolitana, comprende los 43 distritos de la provincia de Lima.
Fuente: Instituto Nacional de Estadística e Informática - Encuesta Nacional de Hogares (ENAHO).

1.3.1.7 PERÚ: Proporción de población adulta mayor de 60 y más años de edad con seguro de pensión
(Porcentaje)

Ámbito geográfico	2022	2023	2024
Nacional	**35,3**	**37,9**	**37,8**
Lima Metropolitana 1/ y Prov. Const. del Callao	47,1	52,0	52,1
Resto país	29,4	30,3	29,4
Área de residencia			
Urbana	41,4	43,8	43,6
Rural	8,6	9,7	9,6
Región natural			
Costa	42,4	46,0	45,0
Sierra	24,3	24,5	25,8
Selva	18,4	19,2	8,4

Nota: La Encuesta Permanente de Empleo Nacional (EPEN) del INEI es la principal fuente de información sobre el mercado laboral desde el año 2022, que proporciona información detallada y periódica sobre las condiciones del empleo en Perú, incluyendo datos sobre fuerza de trabajo, ocupación, empleo informal, desempleo e ingreso promedio por trabajo. Su objetivo es ofrecer datos trimestrales y anuales para el análisis de la situación laboral del país, tanto a nivel nacional, área de residencia y en 27 ciudades investigadas.
1/ Denominación establecida mediante Ley N° 31140: Lima Metropolitana, comprende los 43 distritos de la provincia de Lima.
Fuente: Instituto Nacional de Estadística e Informática - Encuesta Permanente de Empleo Nacional (EPEN).

1.3.1.8 PERÚ: Proporción de mujeres jefas de hogar monoparental sin seguro de pensión
(Porcentaje)

Ámbito geográfico	2014	2015	2016	2017	2018	2019	2020	2021	2022	2023	2024
Nacional	**65,7**	**65,7**	**67,4**	**66,3**	**66,2**	**65,0**	**66,6**	**66,7**	**67,7**	**65,3**	**66,1**
Lima Metropolitana 1/ y Prov. Const. del Callao	54,0	53,1	58,8	57,0	57,4	55,3	57,4	56,7	60,9	58,1	59,6
Resto país	73,3	74,9	73,3	72,8	72,3	71,5	72,9	73,4	72,3	69,9	70,3
Área de residencia											
Urbana	61,9	62,1	64,1	63,2	63,2	62,0	64,0	64,1	65,3	62,7	64,0
Rural	90,9	93,5	92,8	92,9	90,6	91,6	91,8	91,1	90,6	90,4	87,9
Región natural											
Costa	58,1	58,1	61,7	59,9	60,0	57,8	59,6	59,5	62,1	60,0	61,2
Sierra	77,9	79,7	78,0	77,1	77,3	78,0	79,6	79,8	77,8	74,3	74,4
Selva	81,6	84,8	81,5	84,0	80,4	81,8	83,2	81,1	81,8	77,7	79,2
Departamento											
Amazonas	92,0	86,6	92,1	85,7	82,8	88,1	89,0	83,3	84,5	85,2	85,8
Áncash	68,6	70,8	73,5	65,3	77,3	73,2	65,8	61,9	64,5	69,1	70,4
Apurímac	74,0	88,0	82,9	84,0	83,0	74,3	80,5	80,0	81,9	80,1	68,2
Arequipa	64,0	71,9	66,3	56,6	64,1	63,7	64,0	69,0	67,7	58,6	65,1
Ayacucho	85,8	82,8	79,9	83,1	84,3	79,0	87,1	83,8	79,2	78,6	79,7
Cajamarca	88,4	89,7	84,0	89,3	84,3	89,9	83,1	88,4	84,4	80,3	79,5
Prov. Const. del Callao	56,9	61,6	61,8	58,5	61,1	61,1	62,7	59,4	62,4	62,4	57,2
Cusco	73,5	74,9	79,9	78,4	80,9	83,0	84,9	75,1	77,2	69,5	69,8
Huancavelica	80,0	78,7	85,8	88,8	82,5	83,6	80,1	78,2	78,0	80,5	76,1
Huánuco	87,5	86,3	87,0	85,2	77,3	83,8	82,5	80,3	92,3	84,1	77,6
Ica	41,8	45,8	40,7	42,4	41,4	37,4	38,9	44,7	37,4	44,4	40,2
Junín	76,9	77,7	72,9	75,7	75,6	72,6	79,6	82,0	78,9	76,9	76,9
La Libertad	68,0	71,6	70,6	75,7	68,1	66,2	66,0	64,9	70,8	60,8	64,8
Lambayeque	71,5	74,6	68,6	69,2	71,6	62,9	67,2	67,8	65,9	64,7	67,1
Lima Metropolitana 1/	53,6	52,1	58,4	56,8	57,0	54,7	56,7	56,4	60,8	57,6	59,9
Región Lima 2/	63,1	69,7	70,4	63,3	68,3	63,7	70,4	70,2	67,3	65,0	64,8
Loreto	74,7	76,2	73,8	75,1	68,8	69,0	70,8	77,3	73,2	77,2	70,7
Madre de Dios	76,2	89,7	84,8	86,9	81,5	75,0	82,1	77,3	66,0	76,5	81,7
Moquegua	49,4	54,8	62,6	51,4	52,2	51,8	42,0	48,2	38,4	44,0	46,3
Pasco	73,5	67,3	66,7	67,1	70,4	73,3	78,7	70,9	63,4	65,6	64,6
Piura	77,1	71,0	72,2	71,1	66,0	68,5	70,2	77,6	74,8	75,3	69,1
Puno	81,3	85,0	81,5	87,0	88,2	86,3	92,8	87,8	80,3	81,9	87,5
San Martín	81,3	84,9	85,6	84,2	85,0	87,1	89,2	84,5	91,4	84,8	78,8
Tacna	66,6	69,0	75,7	72,1	69,5	68,6	67,1	69,0	64,8	72,7	74,0
Tumbes	81,4	76,9	78,3	74,4	72,4	79,6	93,1	87,9	78,6	81,6	85,2
Ucayali	81,2	83,0	78,5	79,1	73,0	77,7	81,9	77,5	77,0	63,9	82,5

Nota: Denominación establecida mediante Ley N° 31140.
1/ Lima Metropolitana, comprende los 43 distritos de la provincia de Lima.
2/ Región Lima, comprende las provincias de Barranca, Cajatambo, Canta, Cañete, Huaral, Huarochirí, Huaura, Oyón y Yauyos.
Fuente: Instituto Nacional de Estadística e Informática - Encuesta Nacional de Hogares (ENAHO).

Meta 1.4: De aquí a 2030, garantizar que todos los hombres y mujeres, en particular los pobres y los vulnerables, tengan los mismos derechos a los recursos económicos y acceso a los servicios básicos, la propiedad y el control de la tierra y otros bienes, la herencia, los recursos naturales, las nuevas tecnologías apropiadas y los servicios financieros, incluida la microfinanciación

1.4.1 PERÚ: Proporción de la población que vive en hogares con acceso a servicios básicos de infraestructura

(Porcentaje)

Ámbito geográfico	2014	2015	2016	2017	2018	2019	2020	2021	2022	2023	2024
Nacional	**71,4**	**74,9**	**76,7**	**77,2**	**79,1**	**79,3**	**79,3**	**78,9**	**78,8**	**80,1**	**80,6**
Área de residencia											
Urbana	83,8	86,8	87,8	88,2	89,5	89,7	88,7	87,5	86,5	87,8	87,5
Rural	31,5	35,8	39,0	39,0	42,0	41,0	43,8	45,4	48,0	48,4	51,2
Región natural											
Costa	83,8	86,3	87,9	88,2	89,6	89,5	88,3	87,3	86,2	87,5	86,9
Sierra	61,8	66,5	68,3	69,2	71,9	71,6	71,9	73,5	75,4	75,2	77,3
Selva	41,8	46,4	48,5	48,5	50,7	53,1	56,2	54,5	53,8	58,5	59,9
Departamento											
Amazonas	51,9	56,7	58,1	56,5	63,1	63,3	64,4	64,9	68,7	69,2	73,1
Áncash	75,0	77,4	80,9	84,4	85,2	82,3	81,6	82,7	82,9	83,7	85,1
Apurímac	61,5	67,9	69,8	65,6	68,2	71,6	72,1	81,0	72,6	71,7	74,8
Arequipa	79,6	85,2	86,6	89,2	91,1	91,7	86,7	88,2	88,7	83,4	84,9
Ayacucho	71,9	79,0	75,8	72,0	75,8	78,1	76,9	82,4	78,4	75,2	77,0
Cajamarca	62,2	63,6	65,0	70,3	72,2	68,4	77,8	68,5	72,5	73,9	77,0
Prov. Const. del Callao	84,9	86,8	86,3	92,7	94,2	95,1	94,6	95,1	94,6	93,8	92,7
Cusco	68,0	69,2	73,7	73,2	75,7	75,8	69,7	77,4	79,1	79,0	80,5
Huancavelica	57,3	66,0	66,0	66,6	71,4	69,9	68,9	77,9	78,4	77,5	80,7
Huánuco	42,7	53,1	53,0	52,3	51,2	50,2	63,5	55,0	59,9	60,6	61,6
Ica	76,1	80,6	81,1	85,4	86,3	87,5	82,8	85,8	84,1	87,3	89,1
Junín	62,8	66,9	69,4	68,5	71,0	75,0	73,9	73,7	74,1	77,9	77,8
La Libertad	73,1	76,0	80,0	79,7	82,0	79,5	78,5	83,2	84,1	83,4	85,6
Lambayeque	73,5	76,4	78,5	81,1	82,0	81,6	81,1	82,3	82,0	82,6	83,5
Lima Metropolitana 1/	91,5	93,5	95,3	93,9	95,0	95,7	94,1	91,4	90,2	91,1	89,9
Región Lima 2/	70,4	72,6	75,1	73,4	77,9	77,6	80,8	80,8	82,4	85,1	86,3
Loreto	26,0	33,9	33,5	35,4	36,7	39,0	38,4	40,8	39,5	41,7	45,5
Madre de Dios	45,5	51,3	53,7	53,9	57,8	55,8	52,5	45,7	38,8	56,9	58,3
Moquegua	88,1	88,6	87,9	89,0	90,9	89,8	85,4	87,6	91,8	92,6	92,4
Pasco	54,5	57,1	59,6	64,2	68,8	65,7	63,0	69,9	69,3	68,8	69,4
Piura	57,4	61,6	62,7	64,7	68,3	66,8	64,8	63,8	61,0	66,7	64,4
Puno	49,2	52,0	54,7	55,3	57,0	59,5	63,2	63,7	68,3	70,3	72,5
San Martín	56,8	60,8	62,9	62,0	63,8	65,2	70,3	66,2	67,4	73,3	71,5
Tacna	89,1	91,0	90,8	91,2	92,9	92,1	94,2	87,2	88,5	88,3	88,3
Tumbes	67,3	70,0	66,8	68,6	68,3	66,3	65,7	71,3	70,1	76,2	76,4
Ucayali	22,7	33,1	35,7	36,4	41,2	42,8	47,4	43,6	39,6	49,3	50,6

Nota 1: Población que vive en hogares que cuentan con servicios básicos de infraestructura que comprenden acceso a agua por red pública dentro o fuera de la vivienda o pilón; y acceso a saneamiento por red pública dentro o fuera de la vivienda o letrina o pozo séptico; y acceso a energía eléctrica.
Nota 2: En los años 2020 - 2021, debido al aislamiento social obligatorio por la pandemia del COVID 19, se tomó como medida reducir el número de preguntas del cuestionario y hacer la entrevista solo de manera telefónica, no pudiéndose hacer seguimiento a algunas preguntas que generan el indicador de acceso a saneamiento por red pública dentro o fuera de la vivienda o letrina o pozo séptico, esto ocurrió en los meses de abril a agosto en el año 2020; y en el mes de febrero del año 2021 para algunos departamentos (Áncash, Apurímac, Ayacucho, Prov. Const. del Callao, Cusco, Huancavelica, Huánuco, Ica, Junín, Lima, Loreto, Madre de Dios, Pasco y Puno).
Nota 3: Denominación establecida mediante Ley N° 31140.
1/ Lima Metropolitana, comprende los 43 distritos de la provincia de Lima.
2/ Región Lima, comprende las provincias de Barranca, Cajatambo, Canta, Cañete, Huaral, Huarochirí, Huaura, Oyón y Yauyos.
Fuente: Instituto Nacional de Estadística e Informática - Encuesta Nacional de Programas Presupuestales (ENAPRES).

1.4.1.1 PERÚ: Proporción de la población que dispone de agua por red pública
(Porcentaje)

Ámbito geográfico	2014	2015	2016	2017	2018	2019	2020	2021	2022	2023	2024
Nacional	**87,6**	**88,2**	**89,2**	**89,4**	**90,7**	**90,8**	**91,2**	**90,5**	**89,9**	**90,7**	**90,3**
Área de residencia											
Urbana	93,6	93,9	94,5	94,4	95,3	94,9	94,8	94,2	92,8	93,4	92,9
Rural	68,3	69,5	71,2	72,2	74,4	75,6	77,6	76,3	78,0	79,3	79,0
Región natural											
Costa	92,9	93,4	94,2	93,9	95,0	95,0	94,4	93,7	92,2	92,7	91,8
Sierra	84,8	85,4	86,3	87,3	88,7	88,8	89,8	89,5	90,6	90,8	90,9
Selva	71,2	72,6	74,2	74,7	76,5	76,9	80,1	78,6	77,4	80,9	81,9
Departamento											
Amazonas	83,2	85,0	85,1	87,5	85,8	89,2	86,1	85,7	87,1	87,7	87,7
Áncash	93,6	93,8	96,3	96,6	97,1	96,4	95,5	95,0	91,8	92,8	91,8
Apurímac	93,9	93,2	92,0	95,2	94,9	96,9	96,0	96,3	97,6	97,9	95,8
Arequipa	93,3	95,1	95,1	95,3	96,6	96,8	96,6	96,1	96,6	96,0	95,2
Ayacucho	90,7	93,2	95,2	92,8	95,3	94,7	95,1	96,1	95,4	95,6	92,9
Cajamarca	86,4	84,3	82,4	86,0	89,7	89,7	91,4	85,1	84,8	88,6	89,7
Prov. Const. del Callao	95,1	95,6	95,8	96,1	96,8	97,6	97,6	97,0	97,5	96,5	94,9
Cusco	91,8	93,3	92,4	94,8	93,3	94,5	90,1	93,8	94,8	93,9	95,9
Huancavelica	85,2	88,6	87,4	89,4	90,1	90,6	93,6	93,2	93,0	92,3	95,5
Huánuco	70,6	70,6	75,8	75,6	76,1	73,1	84,3	80,2	85,8	83,5	82,6
Ica	91,7	92,7	92,0	92,7	93,3	93,8	93,5	94,3	91,8	91,9	93,4
Junín	90,5	91,0	91,8	90,7	92,4	91,5	93,2	89,6	91,6	92,7	91,8
La Libertad	90,8	90,7	91,6	91,4	91,9	91,6	94,6	94,3	93,2	90,9	92,4
Lambayeque	86,9	89,2	90,2	92,3	93,1	95,1	91,9	93,1	94,0	94,1	92,5
Lima Metropolitana 1/	95,0	95,5	96,8	95,4	96,6	96,8	95,6	93,9	93,1	93,7	92,4
Región Lima 2/	87,8	87,4	89,7	90,8	93,5	90,5	92,6	94,4	92,8	93,0	92,9
Loreto	52,4	52,8	53,4	55,2	56,6	56,3	60,7	61,9	60,3	65,7	72,2
Madre de Dios	81,4	84,8	87,0	88,0	87,7	87,9	86,6	86,1	86,7	89,4	89,5
Moquegua	95,5	96,7	96,5	97,0	98,1	97,9	97,5	96,7	97,8	98,5	97,4
Pasco	76,3	78,6	78,3	82,7	86,7	83,4	81,2	84,7	82,6	78,8	79,4
Piura	85,1	84,5	84,3	85,9	88,3	88,0	86,5	87,4	80,2	84,3	81,9
Puno	65,2	64,6	67,7	66,9	69,9	71,6	76,9	76,8	81,4	82,8	82,6
San Martín	80,8	83,2	87,7	87,1	87,7	87,8	90,2	91,2	89,8	91,7	92,1
Tacna	94,9	96,1	96,0	96,1	97,7	97,8	98,0	97,2	96,3	96,8	95,9
Tumbes	86,6	84,6	82,8	81,1	78,7	78,8	80,7	90,0	82,0	84,4	84,2
Ucayali	61,2	68,8	68,6	72,8	76,1	75,7	79,7	78,2	72,3	77,4	74,9

Nota 1: Red pública incluye dentro, fuera de la vivienda y pilón de uso público.
Nota 2: Denominación establecida mediante Ley N° 31140.
1/ Lima Metropolitana, comprende los 43 distritos de la provincia de Lima.
2/ Región Lima, comprende las provincias de Barranca, Cajatambo, Canta, Cañete, Huaral, Huarochirí, Huaura, Oyón y Yauyos.
Fuente: Instituto Nacional de Estadística e Informática - Encuesta Nacional de Programas Presupuestales (ENAPRES).

1.4.1.2 PERÚ: Proporción de la población que utiliza instalaciones de saneamiento básico
(Porcentaje)

Ámbito geográfico	2014	2015	2016	2017	2018	2019	2020	2021	2022	2023	2024
Nacional	**68,4**	**71,9**	**73,7**	**74,5**	**76,8**	**77,2**	**76,8**	**76,5**	**77,2**	**78,4**	**79,6**
Área de residencia											
Urbana	84,0	87,3	88,3	88,9	90,2	90,4	89,2	87,3	86,8	87,7	88,1
Rural	18,5	21,5	24,6	24,3	29,0	28,3	30,2	34,3	39,1	40,1	43,5
Región natural											
Costa	84,0	87,0	88,2	88,7	90,1	90,1	88,6	87,1	86,3	87,1	87,4
Sierra	53,5	56,7	59,8	60,8	64,7	64,5	64,6	66,7	70,1	71,0	73,5
Selva	38,4	44,9	45,3	45,6	47,9	50,6	53,6	52,5	53,3	57,4	59,1
Departamento											
Amazonas	44,0	49,1	50,3	51,5	58,8	57,9	59,7	60,1	68,3	68,8	73,8
Áncash	68,7	69,9	74,8	76,1	78,3	78,7	75,5	79,1	80,0	80,9	81,8
Apurímac	45,3	50,7	53,2	55,0	59,4	64,4	62,5	68,0	66,8	70,1	74,1
Arequipa	77,5	82,8	85,1	89,3	89,5	89,9	85,8	86,5	87,2	81,4	83,7
Ayacucho	56,0	62,9	59,3	62,4	68,7	70,7	68,7	77,2	71,8	73,4	75,8
Cajamarca	40,5	46,0	45,3	43,7	49,5	47,4	57,8	52,3	60,2	60,8	66,7
Prov. Const. del Callao	85,3	86,3	86,8	93,7	95,4	95,5	94,9	95,8	94,7	93,6	93,1
Cusco	66,1	66,8	72,4	71,4	74,8	72,7	70,1	76,4	79,8	79,2	81,4
Huancavelica	32,7	38,2	42,3	42,1	44,4	49,3	47,2	66,4	67,8	69,7	71,3
Huánuco	36,6	41,0	43,9	43,9	45,3	44,2	53,4	47,8	53,0	55,5	57,4
Ica	78,3	82,2	82,7	88,5	88,4	89,1	87,2	88,1	84,7	88,3	89,6
Junín	55,0	59,9	63,6	61,6	63,0	67,6	69,4	68,2	71,5	75,8	75,3
La Libertad	71,4	74,0	76,2	79,4	80,7	79,4	76,5	79,9	83,0	82,4	84,2
Lambayeque	73,2	77,1	79,4	80,1	80,9	80,7	80,9	80,4	80,8	80,2	81,9
Lima Metropolitana 1/	92,2	94,6	95,6	94,6	95,8	96,3	94,4	91,3	90,5	91,0	91,0
Región Lima 2/	69,4	72,6	74,7	73,9	78,4	76,7	80,2	80,4	81,8	84,1	85,7
Loreto	29,5	38,9	38,5	40,3	43,2	44,5	41,9	45,3	45,5	47,3	48,9
Madre de Dios	43,8	48,4	49,6	53,9	54,9	55,5	51,2	41,3	38,6	55,3	57,3
Moquegua	87,7	87,9	87,7	88,7	89,6	89,3	85,9	86,0	92,7	93,0	93,3
Pasco	54,1	54,7	58,8	64,5	67,4	67,1	62,6	69,9	70,8	69,0	71,5
Piura	55,5	60,8	64,6	64,9	69,9	68,5	64,4	64,6	61,5	64,2	61,9
Puno	56,0	53,4	56,5	56,6	59,0	59,7	62,2	59,9	63,1	67,5	70,4
San Martín	42,5	49,3	46,5	48,6	53,4	55,2	63,3	58,4	60,7	66,0	66,4
Tacna	88,5	90,0	91,2	90,2	91,8	91,8	91,9	83,8	86,3	85,1	86,0
Tumbes	68,1	71,7	68,5	72,1	71,4	70,4	68,4	71,1	72,0	78,9	77,2
Ucayali	27,1	39,6	42,5	42,2	45,7	48,2	50,8	45,0	40,4	50,4	53,9

Nota 1: Incluye dentro, fuera de la vivienda y letrina.
Nota 2: Denominación establecida mediante Ley N° 31140.
1/ Lima Metropolitana, comprende los 43 distritos de la provincia de Lima.
2/ Región Lima, comprende las provincias de Barranca, Cajatambo, Canta, Cañete, Huaral, Huarochirí, Huaura, Oyón y Yauyos.
Fuente: Instituto Nacional de Estadística e Informática - Encuesta Nacional de Programas Presupuestales (ENAPRES).

1.4.1.3 PERÚ: Proporción de la población con acceso a la electricidad
(Porcentaje)

Ámbito geográfico	2014	2015	2016	2017	2018	2019	2020	2021	2022	2023	2024
Nacional	**93,2**	**94,2**	**94,5**	**95,1**	**95,5**	**95,9**	**96,3**	**95,9**	**96,2**	**96,2**	**96,5**
Área de residencia											
Urbana	99,1	99,1	99,1	99,2	99,3	99,3	99,2	99,0	99,0	98,9	99,0
Rural	74,6	78,0	78,8	81,0	82,2	83,3	85,4	83,5	85,1	85,0	86,0
Región natural											
Costa	98,8	98,9	99,0	99,0	99,1	99,2	99,3	99,0	99,2	98,9	99,0
Sierra	89,2	91,0	91,3	92,7	93,2	93,9	94,3	93,7	94,4	94,4	94,8
Selva	79,8	82,0	82,9	84,3	85,4	86,2	88,2	87,0	87,5	88,3	89,2
Departamento											
Amazonas	71,0	77,1	77,1	78,6	82,1	83,0	83,3	84,3	87,5	87,9	87,3
Áncash	94,3	95,2	96,6	95,8	96,8	97,4	97,8	98,6	97,6	97,3	97,8
Apurímac	90,2	93,4	95,1	94,2	95,3	95,9	96,0	95,4	97,4	96,9	96,0
Arequipa	98,4	98,2	98,2	98,2	98,6	98,9	97,5	97,7	98,4	97,1	97,7
Ayacucho	90,0	89,2	91,4	92,7	94,0	94,0	95,2	95,9	95,6	95,2	94,7
Cajamarca	77,3	85,6	85,7	89,2	90,2	90,6	93,9	92,5	94,2	95,2	95,4
Prov. Const. del Callao	99,9	99,2	99,8	99,7	99,7	99,7	99,8	99,8	99,4	99,7	99,8
Cusco	91,0	91,5	91,6	92,4	92,8	93,8	94,3	95,0	95,2	94,7	96,0
Huancavelica	87,9	88,6	91,1	91,9	91,2	92,7	92,8	91,1	93,8	93,4	94,6
Huánuco	80,6	86,8	85,0	87,5	87,0	89,4	88,8	85,5	85,6	90,7	88,0
Ica	98,5	98,9	98,3	98,6	98,6	99,0	98,0	97,3	96,3	96,4	96,7
Junín	92,4	92,0	91,3	93,0	93,2	92,5	92,4	91,3	92,3	93,3	94,8
La Libertad	93,8	94,5	95,6	96,0	97,1	97,6	98,6	98,4	98,4	97,6	98,3
Lambayeque	96,3	96,5	97,0	97,1	98,2	97,7	98,7	98,4	98,6	98,0	98,2
Lima Metropolitana 1/	99,7	99,8	99,7	99,7	99,7	99,7	99,8	99,3	99,8	99,5	99,5
Región Lima 2/	97,2	97,1	98,1	98,5	98,6	98,9	97,7	97,1	97,8	97,1	97,6
Loreto	76,2	75,4	76,6	77,7	76,9	78,6	83,6	81,1	80,7	81,6	83,6
Madre de Dios	88,8	92,2	91,8	92,6	94,9	94,5	95,2	93,7	94,7	94,3	95,0
Moquegua	97,2	96,4	95,0	95,7	95,9	95,8	96,7	96,5	97,1	96,8	97,0
Pasco	86,2	87,9	86,7	88,7	89,4	89,4	92,5	90,7	92,8	92,5	92,0
Piura	94,6	94,8	95,8	94,9	95,6	95,5	96,5	96,0	96,8	96,6	97,6
Puno	89,1	90,5	89,5	92,6	92,2	93,8	93,4	92,6	92,0	92,1	92,5
San Martín	88,4	90,2	91,7	93,6	94,8	95,3	93,5	94,1	93,9	94,5	94,8
Tacna	97,8	97,6	96,8	96,8	97,2	97,8	98,3	97,8	98,2	97,1	97,8
Tumbes	98,9	98,9	98,2	98,3	99,6	99,4	99,7	99,2	99,3	99,4	99,1
Ucayali	83,9	84,4	87,4	87,4	89,0	89,8	90,6	90,9	89,8	88,7	87,9

Nota: Denominación establecida mediante Ley N° 31140.
1/ Lima Metropolitana, comprende los 43 distritos de la provincia de Lima.
2/ Región Lima, comprende las provincias de Barranca, Cajatambo, Canta, Cañete, Huaral, Huarochirí, Huaura, Oyón y Yauyos.
Fuente: Instituto Nacional de Estadística e Informática - Encuesta Nacional de Hogares (ENAHO).

1.4.2 PERÚ: Proporción de productores agropecuarios que cuentan con título de propiedad inscrito en Registros Públicos de al menos una de las parcelas que conforman la Unidad Agropecuaria

(Porcentaje)

Nacional	2014	2015	2016	2017	2018	2019	2021	2022	2023	2024
Nacional	**26,7**	**28,7**	**29,3**	**29,5**	**30,7**	**27,2**	**27,0**	**19,9**	**14,7**	**16,1**

Nota: En el año 2020 la Encuesta Nacional Agropecuaria no se realizó debido al estado de emergencia originado por la pandemia del COVID 19.
Fuente: Instituto Nacional de Estadística e Informática - Encuesta Nacional Agropecuaria (ENA) 2014-2019 y 2021-2024.

1.4.2.1 PERÚ: Proporción de productores que cuentan con título de propiedad inscrito en Registros Públicos de al menos una de las parcelas que conforman la Unidad Agropecuaria, según sexo

(Porcentaje)

Nacional	2014	2015	2016	2017	2018	2019	2021	2022	2023	2024
Total	**100,0**	**100,0**	**100,0**	**100,0**	**100,0**	**100,0**	**100,0**	**100,0**	**100,0**	**100,0**
Sexo										
Hombre	71,9	71,5	72,3	71,1	71,1	70,8	70,0	69,1	73,1	70,3
Mujer	28,1	28,5	27,7	28,9	28,9	29,2	30,0	30,9	26,9	29,7

Nota: En el año 2020 la Encuesta Nacional Agropecuaria no se realizó debido al estado de emergencia originado por la pandemia del COVID 19.
Fuente: Instituto Nacional de Estadística e Informática - Encuesta Nacional Agropecuaria (ENA) 2014-2019 y 2021-2024.

Meta 1.5: De aquí a 2030, fomentar la resiliencia de los pobres y las personas que se encuentran en situaciones de vulnerabilidad y reducir su exposición y vulnerabilidad a los fenómenos extremos relacionados con el clima y otras perturbaciones y desastres económicos, sociales y ambientales

1.5.1 PERÚ: Número de personas muertas, desaparecidas y afectadas por desastres

(Personas)

Departamento	2008	2009	2010	2011	2012	2013	2014	2015	2016	2017	2018	2019	2020	2021	2022	2023	2024
Nacional	**1 368 255**	**942 427**	**834 503**	**899 356**	**866 962**	**727 344**	**310 074**	**1 427 899**	**2 236 581**	**1 703 738**	**1 114 281**	**167 087**	**355 668**	**409 018**	**339 006**	**1 304 882**	**1 061 130**
Amazonas	4 123	10 622	6 953	1 325	3 381	1 726	2 408	2 301	7 708	774	1 771	1 723	1 850	10 717	4 642	3 198	2 352
Áncash	1 945	17 239	2 806	1 545	13 047	7 735	1 309	292	96	117 391	866	4 242	2 712	2 915	2 650	40 185	11 084
Apurímac	248 859	139 359	193 413	68 456	33 719	66 807	68 585	199 799	127 220	6 538	123 666	8 930	17 671	4 168	11 125	49 860	41 909
Arequipa	80 585	19 736	43 227	72 711	47 029	61 384	9 038	72 051	59 650	80 123	75 591	15 737	45 541	31 504	22 819	20 205	21 709
Ayacucho	36 237	21 604	39 941	45 910	23 879	9 805	15 586	52 778	62 281	28 366	27 481	5 299	12 312	6 906	7 387	20 595	31 962
Cajamarca	148 226	16 914	3 021	2 036	3 054	1 227	2 008	29 083	5 753	14 165	13 262	3 818	2 392	5 841	4 579	19 181	6 299
Cusco	24 416	191 524	52 972	94 862	48 814	66 074	49 559	152 220	363 340	81 965	246 209	1 211	42 634	39 642	61 764	118 062	140 047
Huancavelica	240 039	69 860	154 230	39 395	12 073	10 061	6 528	116 723	169 978	86 973	161 463	32 219	39 816	54 360	31 829	137 600	232 740
Huánuco	1 675	2 733	13 529	35 046	39 718	13 951	6 961	13 276	24 221	33 286	57 787	13 199	29 154	14 241	14 251	21 932	55 024
Ica	13 760	3 218	7 230	17 128	7 311	18 622	7 594	24 065	2 765	116 908	16 799	982	8 011	2 723	1 184	20 054	6 320
Junín	2 334	3 307	6 226	3 469	1 916	6 778	12 163	9 370	118 609	22 147	30 425	3 855	38 617	35 643	58 785	55 506	60 405
La Libertad	59 665	18 457	69 110	2 553	17 092	9 639	558	2 019	22 875	214 746	2 489	1 509	3 405	19 127	9 737	70 265	16 973
Lambayeque	7 297	2 512	4 678	689	18 579	2 534	2 252	5 732	29 798	119 102	25 887	5 002	6 547	5 667	1 285	94 917	27 834
Lima	57 761	162 486	27 949	132 100	141 575	13 916	42 639	10 811	26 032	73 537	18 715	1 220	15 837	8 626	5 554	33 710	23 158
Loreto	1 250	0	3 577	506	2 305	300	1 676	201 166	87 072	141 378	26 335	30 886	1 971	46 309	28 760	23 026	140 566
Madre de Dios	45 328	8 167	8 350	7 561	23 564	28 130	16 877	12 135	26 174	8 875	2 641	6	1 201	7 544	366	978	2 728
Moquegua	1 312	10 493	13 594	1 689	69 146	62 795	3 001	43 150	10 731	19 146	16 429	6 293	12 474	6 645	6 030	12 869	17 288
Pasco	143 354	43 905	10 163	6 123	68 785	15 578	23 063	10 703	76 595	24 429	55 511	4 663	20 503	25 852	10 656	35 618	19 844
Piura	89	210	325	217	341	86	57	113 349	388 833	315 803	10 228	12 940	9 850	48 922	13 340	307 718	52 107
Prov. Const. del Callao	119 340	84 089	78 265	61 648	45 598	41 624	6 897	123	122	157	109	1	76	159	53	2 106	2 359
Puno	64 064	51 229	32 474	213 833	173 422	252 051	13 869	251 191	582 723	20 283	178 915	175	19 207	11 023	14 086	135 571	57 849
San Martín	6 404	42 131	50 662	19 279	35 743	16 063	14 097	33 506	2 512	8 648	3 502	2 262	2 828	4 432	2 475	14 032	22 475
Tacna	15 752	6 199	3 381	11 198	11 243	9 889	2 010	15 017	19 818	15 292	15 710	6 158	18 538	12 126	17 191	33 788	46 868
Tumbes	38 581	15 789	8 313	703	7 630	279	56	54 865	17 589	145 689	2 078	2 375	298	1 293	1 136	23 172	2 437
Ucayali	5 859	644	114	59 374	17 998	10 290	1 283	2 174	4 086	8 017	412	2 382	2 223	2 633	7 322	10 734	18 793

Nota: El indicador se construyó en base a la suma del número de personas fallecidas, desaparecidas y afectadas. Cabe señalar que la persona pudo ser afectada una o más veces por diversos tipos de eventos durante el año.
Fuente: Instituto Nacional de Defensa Civil (INDECI).

1.5.1.1 PERÚ: Número de personas fallecidas
(Personas)

Departamento	2008	2009	2010	2011	2012	2013	2014	2015	2016	2017	2018	2019	2020	2021	2022	2023	2024
Nacional	**165**	**109**	**130**	**121**	**180**	**137**	**73**	**162**	**103**	**225**	**162**	**79**	**110**	**87**	**102**	**163**	**125**
Amazonas	73	5	2	2	0	2	1	2	3	-	-	-	-	7	1	2	2
Áncash	5	7	2	4	12	0	0	-	-	28	4	4	2	3	8	14	10
Apurímac	5	7	2	9	3	3	1	4	15	3	3	16	8	3	4	18	15
Arequipa	1	2	2	4	3	7	0	2	5	17	3	2	2	-	-	22	4
Ayacucho	0	15	0	2	3	4	12	3	4	13	17	4	3	5	7	4	10
Cajamarca	25	13	3	9	12	5	2	27	2	8	2	0	6	1	12	3	2
Cusco	5	6	1	4	1	3	1	3	2	8	12	2	14	14	6	15	13
Huancavelica	2	1	38	3	5	3	0	-	1	12	7	8	2	6	3	8	4
Huánuco	0	0	0	4	3	0	1	3	3	2	8	5	4	8	3	1	3
Ica	3	2	6	1	5	2	5	-	-	2	1	1	-	3	12	2	2
Junín	0	5	2	4	2	1	2	9	1	3	4	9	5	3	1	1	3
La Libertad	2	2	6	4	0	4	1	4	2	23	-	2	-	-	8	1	0
Lambayeque	23	4	18	14	12	17	12	6	3	12	3	3	-	1	-	7	0
Lima	2	11	3	2	15	3	0	34	12	30	71	9	46	16	11	23	11
Loreto	0	0	1	2	0	0	0	2	19	1	2	6	2	1	5	6	0
Madre de Dios	0	0	0	0	2	0	2	8	9	4	2	-	1	1	3	1	5
Moquegua	0	6	0	0	23	5	0	2	1	1	-	-	-	3	2	1	0
Pasco	7	0	4	4	16	5	5	7	1	3	4	1	-	2	1	0	0
Piura	0	3	0	2	1	1	0	24	3	33	4	4	-	1	5	17	4
Prov. Const. del Callao	2	0	21	23	5	56	20	2	-	1	3	-	-	1	3	3	0
Puno	0	10	15	8	18	2	0	10	12	6	3	-	5	5	2	2	8
San Martín	0	5	4	9	19	3	5	1	3	6	2	-	4	-	2	4	0
Tacna	1	0	0	0	0	0	1	-	2	2	-	2	2	-	-	2	0
Tumbes	6	4	0	0	4	0	0	2	-	4	1	-	-	1	-	0	0
Ucayali	3	1	0	7	16	11	2	7	-	3	6	1	4	2	3	6	29

Fuente: Instituto Nacional de Defensa Civil (INDECI).

1.5.1.2 PERÚ: Número de personas desaparecidas
(Personas)

Departamento	2008	2009	2010	2011	2012	2013	2014	2015	2016	2017	2018	2019	2020	2021	2022	2023	2024
Nacional	**34**	**39**	**53**	**19**	**31**	**18**	**17**	**18**	**5**	**23**	**6**	**13**	**14**	**6**	**16**	**15**	**11**
Amazonas	23	5	3	-	-	-	7	-	-	4	-	-	-	-	1	2	0
Áncash	-	-	-	-	4	-	-	-	-	1	-	-	-	-	-	-	0
Apurímac	-	-	-	6	-	-	-	-	-	-	-	-	-	-	-	-	2
Arequipa	-	-	-	-	1	-	-	-	-	5	-	1	-	-	-	3	0
Ayacucho	-	-	-	-	-	-	7	-	-	-	-	2	1	1	-	-	0
Cajamarca	1-	1	1	-	-	-	-	4	1	2	-	-	-	-	2	-	0
Cusco	-	-	-	-	-	-	-	-	-	-	2	-	8	3	1	-	0
Huancavelica	-	-	38	3	-	7	-	-	-	-	-	1	-	-	1	-	1
Huánuco	-	-	-	-	-	-	-	3	1	-	1	1	3	1	-	-	1
Ica	-	7	-	-	1	-	-	-	-	1	-	-	-	-	-	-	0
Junín	-	22	-	2	-	-	-	1	-	-	-	3	-	1	2	1	3
La Libertad	-	-	-	-	-	-	-	-	-	4	-	-	-	-	-	1	0
Lambayeque	-	-	1	-	-	-	-	-	-	2	-	-	-	-	-	2	0
Lima	-	-	-	-	-	-	-	3	-	1	-	-	-	-	-	1	0
Loreto	-	-	-	-	-	-	-	-	-	-	-	-	-	-	-	1	2
Madre de Dios	-	-	-	-	-	-	-	-	-	-	2	-	-	-	-	-	0
Moquegua	-	4	-	-	-	-	-	-	-	-	-	-	-	-	2	-	0
Pasco	-	-	-	1	2	6	-	-	-	1	-	1	-	-	3	-	0
Piura	-	-	-	-	-	-	-	-	-	2	-	3	-	-	1	2	0
Prov. Const. del Callao	-	-	9	2	15	5	1	-	-	-	-	-	-	-	-	-	-
Puno	-	-	1	1	-	-	1	-	-	-	-	-	-	-	-	2	0
San Martín	-	-	-	-	7	-	-	-	-	-	-	-	2	-	-	-	0
Tacna	1	-	-	-	-	-	-	-	-	-	-	1	-	-	-	-	0
Tumbes	-	-	-	-	1	-	-	-	-	-	-	-	-	-	-	-	0
Ucayali	-	-	-	4	-	-	1	7	3	-	1	-	-	-	3	-	2

Fuente: Instituto Nacional de Defensa Civil (INDECI).

1.5.1.3 PERÚ: Número de personas afectadas
(Personas)

Departamento	2008	2009	2010	2011	2012	2013	2014	2015	2016	2017	2018	2019	2020	2021	2022	2023	2024
Nacional	**1 368 056**	**942 279**	**834 320**	**899 216**	**866 751**	**727 189**	**309 984**	**1 427 719**	**2 236 473**	**1 703 490**	**1 114 113**	**166 995**	**355 544**	**408 925**	**338 888**	**1 304 704**	**1 060 994**
Amazonas	4 027	10 612	6 948	1 323	3 381	1 724	2 400	2 299	7 705	770	1 771	1 723	1 850	10 710	4 640	3 194	2 350
Áncash	1 940	17 232	2 804	1 541	13 031	7 735	1 309	292	96	117 362	862	4 238	2 710	2 912	2 642	40 171	11 074
Apurímac	248 854	139 352	193 411	68 441	33 716	66 804	68 584	199 795	127 205	6 535	123 663	8 914	17 663	4 165	11 121	49 842	41 892
Arequipa	80 584	19 734	43 225	72 707	47 025	61 377	9 038	72 049	59 645	80 101	75 588	15 734	45 539	31 504	22 819	20 180	21 705
Ayacucho	36 237	21 589	39 941	45 908	23 876	9 801	15 567	52 775	62 277	28 353	27 464	5 293	12 308	6 900	7 380	20 591	31 952
Cajamarca	148 191	16 900	3 017	2 027	3 042	1 222	2 006	29 052	5 750	14 155	13 260	3 818	2 386	5 840	4 565	19 178	6 297
Cusco	24 411	191 518	52 971	94 858	48 813	66 071	49 558	152 217	363 338	81 957	246 195	1 209	42 612	39 625	61 757	118 047	140 034
Huancavelica	240 037	69 859	154 154	39 389	12 068	10 051	6 528	116 723	169 977	86 961	161 456	32 210	39 814	54 354	31 825	137 592	232 735
Huánuco	1 675	2 733	13 529	35 042	39 715	13 951	6 960	13 270	24 217	33 284	57 778	13 193	29 147	14 232	14 248	21 931	55 020
Ica	13 757	3 209	7 224	17 127	7 305	18 620	7 589	24 065	2 765	116 905	16 798	981	8 011	2 720	1 172	20 052	6 318
Junín	2 334	3 280	6 224	3 463	1 914	6 777	12 161	9 360	118 608	22 144	30 421	3 843	38 612	35 639	58 782	55 504	60 399
La Libertad	59 663	18 455	69 104	2 549	17 092	9 635	557	2 015	22 873	214 719	2 489	1 507	3 405	19 127	9 729	70 263	16 973
Lambayeque	7 274	2 508	4 659	675	18 567	2 517	2 240	5 726	29 795	119 088	25 884	4 999	6 547	5 666	1 285	94 908	27 834
Lima	57 759	162 475	27 946	132 098	141 560	13 913	42 639	10 774	26 020	73 506	18 644	1 211	15 791	8 610	5 543	33 686	23 147
Loreto	1 250	0	3 576	504	2 305	300	1 676	201 164	87 053	141 377	26 333	30 880	1 969	46 308	28 755	23 019	140 564
Madre de Dios	45 328	8 167	8 350	7 561	23 562	28 130	16 875	12 127	26 165	8 871	2 637	6	1 200	7 543	363	977	2 723
Moquegua	1 312	10 483	13 594	1 689	69 123	62 790	3 001	43 148	10 730	19 145	16 429	6 293	12 474	6 642	6 026	12 868	17 288
Pasco	143 347	43 905	10 159	6 118	68 767	15 567	23 058	10 696	76 594	24 425	55 507	4 661	20 503	25 850	10 652	35 618	19 844
Piura	89	207	325	215	340	85	57	113 325	388 830	315 768	10 224	12 933	9 850	48 921	13 334	307 699	52 103
Prov. Const. del Callao	119 338	84 089	78 235	61 623	45 578	41 563	6 876	121	122	156	106	1	76	158	50	2 103	2 359
Puno	64 064	51 219	32 458	213 824	173 404	252 049	13 868	251 181	582 711	20 277	178 912	175	19 202	11 018	14 084	135 567	57 841
San Martín	6 404	42 126	50 658	19 270	35 717	16 060	14 092	33 505	2 509	8 642	3 500	2 262	2 822	4 432	2 473	14 028	22 475
Tacna	15 750	6 199	3 381	11 198	11 243	9 889	2 009	15 017	19 816	15 290	15 710	6 155	18 536	12 126	17 191	33 786	46 868
Tumbes	38 575	15 785	8 313	703	7 625	279	56	54 863	17 589	145 685	2 077	2 375	298	1 292	1 136	23 172	2 437
Ucayali	5 856	643	114	59 363	17 982	10 279	1 280	2 160	4 083	8 014	405	2 381	2 219	2 631	7 316	10 728	18 762

Fuente: Instituto Nacional de Defensa Civil (INDECI).

Meta 1.a: Garantizar una movilización significativa de recursos procedentes de diversas fuentes, incluso mediante la mejora de la cooperación para el desarrollo, a fin de proporcionar medios suficientes y previsibles a los países en desarrollo, en particular los países menos adelantados, para que implementen programas y políticas encaminados a poner fin a la pobreza en todas sus dimensiones

1.a.1 PERÚ: Proporción de recursos asignados por el Gobierno General directamente a programas de reducción de la Pobreza, Extrema Pobreza e Inclusión Social

(Porcentaje del total de gasto no financiero del Gobiemo General)

Unidad ejecutora / Actividad	2014	2015	2016	2017	2018	2019	2020	2021	2022	2023	2024 P/
Total de gasto en programas de reducción de la Pobreza, Extrema Pobreza e Inclusión Social	**10,4**	**8,8**	**8,6**	**11,4**	**13,1**	**12,4**	**10,3**	**11,4**	**11,0**	**10,9**	**11,7**
Educación	0,4	0,6	0,7	0,6	0,4	0,4	0,5	0,6	0,5	0,5	0,5
Salud	1,2	0,2	1,2	1,2	1,2	1,4	1,0	0,9	0,9	0,9	1,2
Agricultura	0,3	0,3	0,3	0,5	0,4	0,2	0,2	0,1	0,1	0,4	0,2
Economía y Finanzas	0,0	0,0	0,0	0,0	0,0	0,0	0,0	0,0	0,0	0,0	0,0
Energía y Minas	0,4	0,3	0,2	0,3	0,3	0,3	0,1	0,2	0,3	0,2	0,3
Transportes y Comunicaciones	0,7	0,4	0,2	0,1	0,1	0,1	0,1	0,1	0,1	0,2	0,1
Ministerio de Vivienda, Construcción y Saneamiento	1,6	2,0	1,2	3,6	4,1	3,7	2,5	3,4	3,0	2,7	2,9
Programa Nacional de Infraestructura Educativa y Salud	0,9	1,2	1,0	1,2	1,5	1,1	1,3	1,7	1,3	1,0	1,1
Organismo de Formalización de la Propiedad Informal	0,1	0,1	0,1	0,1	0,0	0,0	0,0	0,0	0,0	0,0	0,0
Ministerio de la Mujer y Poblaciones Vulnerables	0,2	0,2	0,2	0,2	0,1	0,1	0,1	0,1	0,1	0,2	0,2
Gobiernos Locales (programas descentralizados)	0,5	0,5	0,5	0,4	0,4	0,3	0,3	0,3	0,3	0,3	0,3
Trabajo y Promoción del Empleo	0,2	0,1	0,3	0,3	0,2	0,2	0,2	0,1	0,1	0,3	0,3
Ministerio de Desarrollo e Inclusión Social	3,1	2,8	2,8	2,9	4,4	4,5	4,1	4,1	4,2	4,1	4,5
Otros Gastos para Pobreza, Extrema Pobreza e Inclusión	0,8	0,0	0,0	0,0	0,0	0,0	0,0	0,0	0,0	0,0	0,0

Fuente: Ministerio de Economía y Finanzas (MEF).
Elaboración: Instituto Nacional de Estadística e Informática.

1.a.1.1 PERÚ: Gastos asignados por el Gobierno General directamente a programas de reducción de la Pobreza, Extrema Pobreza e Inclusión Social

(Millones de soles)

Unidad ejecutora / Actividad	2014	2015	2016	2017	2018	2019	2020	2021	2022	2023	2024 P/
Gasto no Financiero del Gobierno General (Considera el gasto de los tres niveles de Gobierno: nacional, regional y local)	**123 546**	**130 205**	**131 460**	**140 513**	**150 328**	**151 625**	**172 054**	**186 881**	**187 522**	**201 666**	**212 495**
Total de gasto en programas de reducción de la Pobreza, Extrema Pobreza e Inclusión Social	**12 815**	**11 418**	**11 296**	**16 005**	**19 675**	**18 772**	**17 750**	**21 370**	**20 553**	**22 006**	**24 776**
Educación	483	812	897	865	641	611	797	1 075	976	918	1 095
Salud	1 504	301	1 586	1 747	1 848	2 066	1 709	1 674	1 703	1 875	2 564
Agricultura	355	455	442	722	633	360	333	202	249	853	452
Economía y Finanzas	0	0	0	0	0	0	0	0	0	0	0
Energía y Minas	440	417	257	362	452	385	227	309	556	486	672
Transportes y Comunicaciones	895	565	224	109	98	150	123	132	238	360	287
Ministerio de Vivienda, Construcción y Saneamiento	2 029	2 563	1 564	5 018	6 154	5 545	4 227	6 279	5 569	5 483	6 084
Programa Nacional de Infraestructura Educativa y Salud	1 113	1 573	1 268	1 735	2 221	1 727	2 177	3 099	2 510	2 022	2 283
Organismo de Formalización de la Propiedad Informal	119	68	154	81	0	0	0	0	0	0	0
Ministerio de la Mujer y Poblaciones Vulnerables	189	198	209	265	152	187	173	191	236	371	467
Gobiernos Locales (programas descentralizados)	599	615	621	614	534	526	525	539	546	697	706
Trabajo y Promoción del Empleo	200	154	390	406	334	321	416	257	182	673	594
Ministerio de Desarrollo e Inclusión Social	3 874	3 698	3 685	4 080	6 608	6 894	7 043	7 614	7 789	8 269	9 572
Otros Gastos para pobreza, extrema pobreza e inclusión	1 017	0	0	0	0	0	0	0	0	0	0

P/ Preliminar

Fuente: Ministerio de Economía y Finanzas (MEF).

Elaboración: Instituto Nacional de Estadística e Informática.

1.a.2 PERÚ: Proporción del gasto público total que se dedica a servicios esenciales (educación, salud y protección social)

(Porcentaje del total de gasto no financiero del Gobierno General)

Unidad ejecutora / Actividad	2014	2015	2016	2017	2018	2019	2020	2021	2022	2023	2024 P/
Gasto público en Servicios Esenciales	**36,0**	**36,8**	**39,6**	**40,1**	**35,5**	**39,5**	**36,9**	**40,3**	**42,7**	**41,0**	**41,4**
A. Educación/Salud	**25,2**	**27,1**	**29,4**	**29,9**	**25,9**	**28,5**	**27,4**	**30,8**	**32,7**	**32,2**	**33,5**
Educación	13,9	15,6	17,1	17,0	16,9	19,4	15,9	16,6	18,7	20,0	21,4
Salud	11,3	11,6	12,2	12,9	9,0	9,1	11,4	14,2	14,0	12,3	12,1
B. Obligaciones Previsionales	**10,8**	**9,7**	**10,2**	**10,2**	**9,6**	**11,0**	**9,5**	**9,6**	**10,0**	**8,7**	**7,9**
Educación	1,8	1,6	1,6	1,5	1,5	1,2	1,1	1,0	0,9	0,8	0,8
Salud	0,5	0,3	0,3	0,3	0,3	0,6	0,6	0,1	0,7	0,1	0,1
Resto	8,5	7,8	8,3	8,3	7,9	9,2	7,8	8,4	8,4	7,8	7,0

P/ Preliminar
Fuente: Ministerio de Economía y Finanzas (MEF).
Elaboración: Instituto Nacional de Estadística e Informática.

1.a.2.1 PERÚ: Gasto público total que se dedica a servicios esenciales (educación, salud y protección social)

(Millones de soles)

Unidad ejecutora / Actividad	2014	2015	2016	2017	2018	2019	2020	2021	2022	2023	2024 P/
Gasto no Financiero del Gobierno General (Considera el gasto de los tres niveles de Gobierno: nacional, regional y local)	**123 546**	**130 205**	**131 460**	**140 513**	**150 328**	**151 625**	**172 054**	**186 881**	**187 522**	**201 666**	**212 495**
Total de gasto en Servicios Esenciales	**44 490**	**47 942**	**52 064**	**56 303**	**53 381**	**59 938**	**63 417**	**75 367**	**80 165**	**82 600**	**87 954**
A. Educación/Salud	**31 124**	**35 340**	**38 615**	**42 022**	**38 917**	**43 185**	**47 111**	**57 510**	**61 338**	**64 974**	**71 165**
Educación	17 132	20 267	22 532	23 953	25 418	29 447	27 421	30 981	35 056	40 256	45 512
Salud	13 992	15 073	16 082	18 069	13 500	13 738	19 690	26 529	26 282	24 718	25 653
B. Obligaciones Previsionales	**13 366**	**12 602**	**13 449**	**14 281**	**14 464**	**16 753**	**16 306**	**17 857**	**18 827**	**17 626**	**16 788**
Educación	2 206	2 046	2 158	2 174	2 198	1 885	1 929	1 815	1 696	1 676	1 719
Salud	642	386	409	416	408	875	947	276	1 323	258	285
Resto	10 518	10 171	10 883	11 691	11 858	13 993	13 429	15 767	15 808	15 691	14 784

P/ Preliminar
Fuente: Ministerio de Economía y Finanzas (MEF).
Elaboración: Instituto Nacional de Estadística e Informática.

Meta 1.b: Crear marcos normativos sólidos en los planos nacional, regional e internacional, sobre la base de estrategias de desarrollo en favor de los pobres que tengan en cuenta las cuestiones de género, a fin de apoyar la inversión acelerada en medidas para erradicar la pobreza

1.b.1 PERÚ: Proporción del gasto público de capital destinado a sectores en beneficio de las mujeres, los pobres y los grupos vulnerables.

(Porcentaje)

Nacional	2014	2015	2016	2017	2018	2019	2020	2021	2022	2023	2024
Nacional	**3,4**	**3,1**	**3,0**	**3,1**	**3,0**	**3,3**	**7,0**	**6,8**	**3,6**	**3,2**	**3,2**

Fuente: Ministerio de Economía y Finanzas (MEF).
Elaboración: Instituto Nacional de Estadística e Informática.

ODS 2: HAMBRE CERO - 2024

Tasa de desnutrición crónica entre las niñas y niños menores de 5 años por región natural



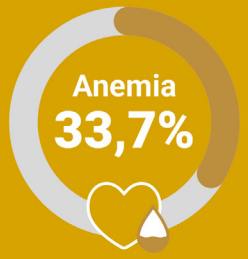

Prevalencia de anemia a nivel nacional en niñas y niños de 6 a 59 meses de edad.

Desnutrición crónica entre niñas y niños menores de 5 años

Sexo

12,6% Niño

11,6% Niña

Área de residencia

8,5% Área urbana

20,9% Área rural

Prevalencia de anemia en niñas y niños de 6 a 59 meses de edad

Lima Metropolitana registra el índice más bajo con **23,8%**

Área de residencia

30,2% Área urbana

42,3% Área rural

En Loreto, **1 de cada 2 niñas y niños** de 6 a 59 meses **tienen anemia.**

En Puno, **7 de cada 10 niñas y niños** de 6 a 59 meses, **tienen anemia.**

Fuente: INEI - ENDES.

Objetivo 2. Poner fin al hambre, lograr la seguridad alimentaria y la mejora de la nutrición y promover la agricultura sostenible

Meta 2.1: De aquí a 2030, poner fin al hambre y asegurar el acceso de todas las personas, en particular los pobres y las personas en situaciones de vulnerabilidad, incluidos los niños menores de 1 año, a una alimentación sana, nutritiva y suficiente durante todo el año

2.1.1 PERÚ: Incidencia del déficit calórico

(Porcentaje)

Ámbito Geográfico	2015	2016	2017	2018	2019	2020	2021	2022	2023	2024	CV %
Nacional	**23,9**	**25,3**	**25,6**	**25,6**	**26,8**	**32,7**	**32,1**	**36,2**	**36,3**	**34,5**	**1,5**
Lima Metropolitana 1/ y Prov. Const. del Callao	19,7	23,9	26,8	26,4	29,9	40,3	37,5	43,2	43,5	40,2	2,9
Resto País	25,8	26,0	25,1	25,3	25,4	29,0	29,5	32,8	32,7	31,7	1,6
Área de residencia											
Urbana	22,7	24,5	25,0	25,5	27,0	33,6	32,5	36,6	37,0	34,9	1,7
Rural	27,6	28,1	27,8	26,2	26,2	29,2	30,7	34,5	33,1	32,6	2,4
Región Natural											
Costa	20,1	22,7	24,3	24,3	26,5	34,5	32,1	36,9	37,0	34,7	2,2
Sierra	31,1	30,5	28,6	29,4	29,3	32,5	35,7	38,1	37,8	36,7	2,2
Selva	21,8	23,4	23,8	22,2	22,3	25,1	23,6	28,3	28,9	28,2	3,7
Ámbito geográfico											
Costa urbana 2/	20,3	20,6	20,9	21,6	22,0	26,4	25,2	28,5	28,2	27,3	2,9
Costa rural	22,8	24,6	20,7	20,3	20,3	26,6	18,8	24,7	25,4	24,7	7,7
Sierra urbana	32,2	31,3	27,6	30,2	30,4	33,3	36,5	38,7	39,2	37,7	3,1
Sierra rural	29,9	29,7	29,8	28,5	28,0	31,4	34,6	37,3	36,1	35,2	2,9
Selva urbana	21,1	22,4	22,9	22,1	21,5	25,7	23,0	27,0	29,6	28,0	4,9
Selva rural	22,8	24,9	25,3	22,3	23,6	24,1	24,8	30,8	27,6	28,6	5,1

Nota: Cifras en proceso de actualización metodológica.
1/ Denominación establecida mediante Ley N° 31140: Lima Metropolitana, comprende los 43 distritos de la provincia de Lima.
2/ Excluye Lima Metropolitana y Provincia Constitucional del Callao.
Fuente: Instituto Nacional de Estadística e Informática - Encuesta Nacional de Hogares (ENAHO).

Meta 2.2: De aquí a 2030, poner fin a todas las formas de malnutrición, incluso logrando, a más tardar en 2025, las metas convenidas internacionalmente sobre el retraso del crecimiento y la emaciación de los niños menores de 5 años, y abordar las necesidades de nutrición de las adolescentes, las mujeres embarazadas y lactantes y las personas de edad

2.2.1 PERÚ: Tasa de desnutrición crónica entre las niñas y niños menores de 5 años (OMS)

(Porcentaje)

Ámbito Geográfico	2013 / 2014	2015	2016	2017	2018	2019	2020	2021	2022	2023	2024
Nacional	**14,6**	**14,4**	**13,1**	**12,9**	**12,2**	**12,2**	**12,1**	**11,5**	**11,7**	**11,5**	**12,1**
Área de residencia											
Urbana	8,3	9,2	7,9	8,2	7,3	7,6	7,2	6,8	7,1	8,1	8,5
Rural	28,8	27,7	26,5	25,3	25,7	24,5	24,8	24,4	23,9	20,3	20,9
Región natural											
Costa	6,5	8,1	6,6	7,0	6,0	6,2	5,9	5,3	5,7	6,8	7,3
Sierra	24,4	22,7	21,2	21,3	21,1	20,3	21,2	20,5	18,9	16,9	17,6
Selva	20,7	20,3	19,8	18,0	17,2	17,7	16,8	16,2	17,1	16,1	16,3
Departamento											
Amazonas	30,8	22,7	19,3	17,1	20,4	17,9	17,5	19,2	21,7	19,9	20,4
Áncash	20,5	18,7	17,1	16,1	16,4	16,2	16,8	16,5	13,9	12,9	13,5
Apurímac	27,3	22,3	20,0	20,9	20,1	16,1	17,5	19,4	17,9	18,9	15,7
Arequipa	7,3	7,5	6,3	4,9*	5,3*	6,1*	6,0*	4,9*	4,8	4,7*	5,6
Ayacucho	26,3	21,7	18,9	20,0	20,2	17,3	18,1	16,0	19,2	16,7	17,0
Cajamarca	32,2	23,9	26,0	26,6	27,4	25,6	24,4	20,9	19,6	18,6	20,4
Prov. Const. del Callao	7,0	6,5	5,9	5,2	6,0	3,8*	5,6	4,4*	4,6	5,6*	6,2
Cusco	18,2	16,7	14,6	13,4	14,0	14,0	13,5	12,7	12,2	9,5	12,1
Huancavelica	35,0	34,0	33,4	31,2	32,0	30,7	31,5	27,1	29,9	26,1	24,0
Huánuco	24,8	24,2	19,2	19,6	22,4	19,4	19,2	17,8	19,0	17,5	16,5
Ica	6,9	6,7	7,1	8,3	5,0*	5,5*	5,9	4,4*	6,5	7,3	7,6
Junín	22,1	19,8	20,5	17,3	19,2	18,7	17,5	14,3	16,8	15,2	17,8
La Libertad	19,9	15,9	12,2	15,6	14,8	12,7	13,4	14,9	15,6	14,0	16,8
Lambayeque	14,3	14,1	11,8	10,5*	9,3*	11,2	9,5	9,2*	9,5	12,5	13,1
Lima Metropolitana 1/	3,7	5,3	4,9	5,1	4,5	5,0	4,6	3,5	3,7	4,8	4,3
Región Lima 2/	10,0	9,7	5,9	9,6	6,7	9,5	8,6	6,3	8,1	8,5	6,3
Loreto	24,6	23,2	23,6	23,8	20,0	23,7	25,2	23,6	21,8	21,7	19,5
Madre de Dios	9,8	10,2	8,3	7,3*	7,0*	8,4*	8,5*	6,2*	7,1	7,0*	8,4
Moquegua	4,2	3,5	4,5	3,4*	2,3*	2,5*	2,2*	2,9*	2,9	2,5*	2,7
Pasco	24,9	22,4	24,8	22,8	19,3	16,0	18,0	16,7	16,9	14,7	14,1
Piura	21,7	20,3	15,3	15,9	13,1	13,0	13,0	16,4	13,0	11,5	14,3
Puno	17,9	14,5	16,4	16,1*	15,0	12,6	14,2	12,5	11,2	11,4	11,5
San Martín	16,0	16,3	12,1	12,1	10,5	11,5	10,8	11,7	11,7	10,8	10,0
Tacna	3,7	2,6	2,3	3,2*	1,3*	2,4*	1,9*	1,5*	2,8	3,2*	2,9
Tumbes	8,3	9,1	7,4	8,2	8,1	7,5	7,3	7,7	6,9	10,5	10,4
Ucayali	26,1	24,0	24,8	19,4	17,8	17,7	17,4	17,5	19,7	19,1	19,4

Nota 1: Las estimaciones se refieren a las niñas y niños nacidos en el periodo 0-59 meses anteriores a la encuesta.
Nota 2: En el año 2020, las mediciones antropométricas se realizaron en simultáneo en los meses de enero a marzo en todos los departamentos. Reiniciándose en forma progresiva en Lima desde julio, en siete departamentos desde septiembre y en la totalidad de departamentos desde octubre. Implementándose en esta etapa una estrategia de recuperación de pruebas biomédicas de los meses de julio a setiembre, a fin de ampliar la cobertura de las mediciones que no se pudieron ejecutar durante el aislamiento social obligatorio. La inmovilización social obligatoria por la COVID 19 limitó el acceso a la totalidad de las viviendas y el desfase en el periodo de ejecución de las mediciones (pruebas). Se aplicó un modelo estadístico para corregir posibles sesgos de no respuesta y de errores no muestrales.
1/ Lima Metropolitana, comprende los 43 distritos de la provincia de Lima.
2/ Región Lima, comprende las provincias de Barranca, Cajatambo, Canta, Cañete, Huaral, Huarochirí, Huaura, Oyón y Yauyos.
(*) Los resultados son considerados referenciales porque el número de casos en la muestra para este nivel no es suficiente y presentan un coeficiente de variación mayor a 15%.
Fuente: Instituto Nacional de Estadística e Informática - Encuesta Demográfica y de Salud Familiar (ENDES).

2.2.1.1 PERÚ: Tasa de desnutrición crónica entre las niñas y niños menores de 5 años según sexo (OMS)
(Porcentaje)

Sexo	2014	2015	2016	2017	2018	2019	2020	2021	2022	2023	2024
Nacional	**14,6**	**14,4**	**13,1**	**12,9**	**12,2**	**12,2**	**12,1**	**11,5**	**11,7**	**11,5**	**12,1**
Sexo											
Hombre	15,7	15,3	14,0	13,7	12,4	12,8	12,9	12,5	12,7	12,5	12,6
Mujer	13,4	13,6	12,2	12,0	12,0	11,6	11,3	10,5	10,6	10,5	11,6

Nota: Las estimaciones se refieren a las niñas y niños nacidos en el periodo 0-59 meses anteriores a la encuesta.
Fuente: Instituto Nacional de Estadística e Informática - Encuesta Demográfica y de Salud Familiar (ENDES).

2.2.1.2 PERÚ: Tasa de desnutrición crónica entre las niñas y niños menores de 5 años según nivel educativo de las madres (OMS)
(Porcentaje)

Nivel Educativo	2014	2015	2016	2017	2018	2019	2020	2021	2022	2023	2024
Nacional	**14,6**	**14,4**	**13,1**	**12,9**	**12,2**	**12,2**	**12,1**	**11,5**	**11,7**	**11,5**	**12,1**
Nivel educativo											
Sin nivel	45,1	35,9	34,1	36,9	36,0	39,3	31,9	43,3	43,4	34,1	30,8
Primaria	28,8	28,5	26,7	26,8	24,7	25,4	26,0	26,0	24,0	22,5	24,1
Secundaria	11,4	12,0	10,9	11,0	11,3	10,9	11,4	10,2	11,2	11,7	12,4
Superior 1/	4,9	5,7	5,0	5,7	5,0	5,3	4,9	4,9	5,0	5,7	6,1

Nota 1: Las estimaciones se refieren a las niñas y niños nacidos en el periodo 0-59 meses anteriores a la encuesta.
Nota 2: En el año 2020, las mediciones antropométricas se realizaron en simultáneo en los meses de enero a marzo en todos los departamentos. Reiniciándose en forma progresiva en Lima desde julio, en siete departamentos desde septiembre y en la totalidad de departamentos desde octubre. Implementándose en esta etapa una estrategia de recuperación de pruebas biomédicas de los meses de julio a setiembre, a fin de ampliar la cobertura de las mediciones que no se pudieron ejecutar durante el aislamiento social obligatorio. La inmovilización social obligatoria por la COVID 19 limitó el acceso a la totalidad de las viviendas y el desfase en el periodo de ejecución de las mediciones (pruebas). Se aplicó un modelo estadístico para corregir posibles sesgos de no respuesta y de errores no muestrales.
1/ Superior incluye educación superior no universitaria y educación universitaria.
Fuente: Instituto Nacional de Estadística e Informática - Encuesta Demográfica y de Salud Familiar (ENDES).

2.2.2 PERÚ: Tasa de desnutrición aguda entre las niñas y niños menores de 5 años (OMS)

(Porcentaje)

Ámbito Geográfico	2014	2015	2016	2017	2018	2019	2020	2021	2022	2023	2024
Nacional	**0,6**	**0,8**	**0,6**	**0,5**	**0,5**	**0,4**	**0,5**	**0,4**	**0,5**	**0,6**	**0,6**
Área de residencia											
Urbana	0,5	0,7	0,5	0,4	0,4	0,4	0,5	0,4	0,5	0,5	0,6
Rural	0,7	1,3	0,9	0,8	0,5 *	0,6	0,4	0,5	0,4	0,6	0,7
Región natural											
Lima Metropolitana 1/ y Prov. Const. del Callao	0,1	0,3	0,3	0,2	0,3 *	0,3	0,2	-	-	-	-
Resto Costa	1,1	0,7	0,4	0,2	0,4 *	0,3	0,5	0,3	0,4	0,4	0,5
Sierra	0,5	1,0	0,7	0,6	0,3 *	0,4	0,4	0,5	0,3	0,5	0,3
Selva	0,7	1,6	1,1	1,2	0,9 *	0,8	0,7	0,7	0,7	1,0	1,4
Departamento											
Amazonas	0,4	0,7	0,6	1,3	1,2 *	1,1	0,9	0,4	0,6	0,5	0,4
Áncash	0,2	0,6	0,1	0,1	0,2 *	0,1	0,1	0,4	0,2	0,7	0,2
Apurímac	0,3	1,2	0,7	0,6	0,4 *	0,1	0,4	0,2	0,8	0,4	0,9
Arequipa	0,3	0,0	0,0	0,7	0,1 *	0,1	0,2	0,7	0,2	0,6	0,4
Ayacucho	0,2	0,9	1,2	0,7	0,5 *	0,6	0,7	0,5	0,5	0,6	0,4
Cajamarca	0,4	0,6	0,4	0,5	0,2 *	1,0	0,9	1,2	0,2	1,0	0,5
Prov. Const. del Callao	0,0	0,5	0,2	0,2	0,0	0,2	0,2	0,3	0,3	0,3	0,1
Cusco	0,3	0,4	1,7	0,8	0,3 *	0,8	0,4	0,3	0,4	0,8	0,4
Huancavelica	0,2	1,8	1,3	0,3	0,7 *	0,2	0,1	0,9	0,6	0,3	0,5
Huánuco	0,9	1,4	0,3	0,6	0,3 *	0,1	0,2	0,6	0,7	0,1	0,4
Ica	0,6	0,4	0,3	0,0	0,7 *	0,5	0,5	0,4	0,4	0,1	0,4
Junín	1,0	1,2	2,0	0,4	0,6 *	0,3	0,7	0,6	0,4	0,6	1,0
La Libertad	0,3	1,6	0,3	0,3	0,1 *	0,3	0,3	0,0	0,3	0,4	0,1
Lambayeque	2,6	1,3	0,6	0,0	0,3 *	0,4	0,5	0,5	0,4	0,1	0,9
Lima Metropolitana 1/	0,2	0,3	0,3	0,2	0,3 *	0,3	0,2	0,2	0,4	0,2	0,5
Región Lima 2/	0,2	0,1	0,3	0,2	0,1 *	0,2	0,5	0,1	0,0	0,3	0,5
Loreto	1,0	2,0	1,3	1,8	0,9 *	0,9	0,7	0,8	0,8	1,1	2,1
Madre de Dios	0,9	0,5	0,3	0,6	0,4 *	0,2	0,7	0,2	0,5	0,7	0,8
Moquegua	0,3	0,1	0,4	0,1	0,3 *	0,2	0,1	0,3	0,1	0,3	0,5
Pasco	0,3	1,3	0,3	1,1	2,6 *	0,2	0,2	0,3	0,5	0,8	0,6
Piura	0,4	1,0	0,5	0,5	0,7 *	0,4	0,6	0,5	0,7	0,9	0,8
Puno	0,0	0,9	0,1	1,3	0,1 *	0,2	0,3	0,1	0,3	0,6	0,1
San Martín	0,9	1,2	0,7	0,5	1,4 *	0,5	0,5	0,9	1,1	1,3	0,8
Tacna	0,6	0,3	0,1	0,2	0,3 *	0,0	0,0	0,3	0,4	0,3	0,5
Tumbes	0,9	0,7	1,8	0,8	0,7 *	0,4	0,9	0,8	0,7	1,5	0,9
Ucayali	0,9	2,6	1,6	1,3	0,7 *	1,0	1,4	0,9	0,8	1,2	2,0

Nota 1: Las estimaciones se refieren a las niñas y niños nacidos en el periodo 0-59 meses anteriores a la encuesta.
Nota 2: En el año 2021, en la región natural "Lima Metropolitana y Prov. Const. del Callao" está considerada dentro de "Resto Costa".
Nota 3: Denominación establecida mediante Ley N° 31140.
1/ Lima Metropolitana, comprende los 43 distritos de la provincia de Lima.
2/ Región Lima, comprende las provincias de Barranca, Cajatambo, Canta, Cañete, Huaral, Huarochirí, Huaura, Oyón y Yauyos.
(*) Los resultados son considerados referenciales porque el número de casos en la muestra para este nivel no es suficiente y presentan un coeficiente de variación mayor a 15%.
Fuente: Instituto Nacional de Estadística e Informática - Encuesta Demográfica y de Salud Familiar (ENDES).

2.2.2.1 PERÚ: Tasa de desnutrición aguda entre las niñas y niños menores de 5 años según sexo (OMS)
(Porcentaje)

Sexo	2014	2015	2016	2017	2018	2019	2020	2021	2022	2023	2024
Nacional	**0,6**	**0,8**	**0,6**	**0,5**	**0,5**	**0,4**	**0,5**	**0,4**	**0,5**	**0,6**	**0,6**
Hombre	0,7	1,0	0,7	0,6	0,5	0,5	0,5	0,4	0,5	0,6	0,8
Mujer	0,5	0,6	0,4	0,3	0,4	0,4	0,4	0,4	0,4	0,5	0,5

Nota: Las estimaciones se refieren a las niñas y niños nacidos en el periodo 0-59 meses anteriores a la encuesta.
Fuente: Instituto Nacional de Estadística e Informática - Encuesta Demográfica y de Salud Familiar (ENDES).

2.2.2.2 PERÚ: Tasa de desnutrición aguda entre las niñas y niños menores de 5 años según nivel educativo de las madres (OMS)
(Porcentaje)

Nivel Educativo	2014	2015	2016	2017	2018	2019	2020	2021	2022	2023	2024
Nacional	**0,6**	**0,8**	**0,6**	**0,5**	**0,5**	**0,4**	**0,5**	**0,4**	**0,5**	**0,6**	**0,6**
Sin nivel	0,1	0,3	0,3	2,1	0,8	0,3	0,4	0,0	2,0	1,1	0,0
Primaria	1,1	0,7	0,4	0,8	0,3	0,7	0,7	0,6	0,3	0,8	1,0
Secundaria	0,5	1,0	0,7	0,5	0,5	0,4	0,4	0,4	0,5	0,6	0,7
Superior	0,7	1,6	1,1	0,2	0,4	0,3	0,4	0,3	0,4	0,4	0,5

Nota: Las estimaciones se refieren a las niñas y niños nacidos en el periodo 0-59 meses anteriores a la encuesta.
Fuente: Instituto Nacional de Estadística e Informática - Encuesta Demográfica y de Salud Familiar (ENDES).

2.2.2.3 PERÚ: Prevalencia de anemia en niñas y niños de 6 a 59 meses de edad
(Porcentaje)

Ámbito Geográfico	2014	2015	2016	2017	2018	2019	2020	2021	2022	2023	2024
Nacional	**35,6**	**32,6**	**33,3**	**34,1**	**32,8**	**29,5**	**29,0**	**28,4**	**33,6**	**33,4**	**33,7**
Área de residencia											
Urbana	31,7	29,8	30,1	30,7	30,2	26,4	26,4	25,2	30,3	30,5	30,2
Rural	44,4	39,7	41,4	43,0	39,6	37,9	35,7	37,5	42,4	40,9	42,3
Región Natural											
Lima Metropolitana 1/ y Prov. Const. del Callao	25,4	25,9	26,1	26,4	26,8	21,7	21,0	-	-	-	-
Resto Costa	28,8	27,8	28,1	28,5	27,9	25,1	25,7	21,5	25,9	27,3	26,2
Sierra	43,5	40,6	40,1	41,9	38,7	38,0	36,8	37,6	41,6	41,4	43,5
Selva	46,0	37,1	40,8	42,4	39,8	34,6	34,0	35,4	42,7	38,0	38,4
Departamento											
Amazonas	45,1	35,0	33,8	38,1	34,4	28,4	25,2	28,0	33,7	33,7	38,5
Áncash	32,7	37,1	28,8	34,6	33,4	29,3	27,0	29,2	35,8	29,3	36,1
Apurímac	40,2	43,3	39,7	42,6	39,4	38,0	38,1	38,4	39,8	42,9	47,1
Arequipa	29,3	31,2	32,2	24,2	27,8	25,8	29,6	27,3	24,3	26,5	32,2
Ayacucho	40,0	35,5	41,1	36,6	36,7	34,2	34,1	35,8	40,2	41,0	37,6
Cajamarca	35,5	25,8	22,9	25,3	22,8	20,4	22,8	23,9	27,0	25,8	27,6
Prov. Const. del Callao	30,8	27,3	34,6	24,8	28,2	23,9	22,5	20,6	27,5	28,3	25,3
Cusco	46,7	41,7	46,8	49,3	44,7	46,5	41,9	40,8	44,5	43,6	47,9
Huancavelica	49,0	42,5	45,4	43,4	46,6	45,3	40,9	45,1	52,5	47,7	47,3
Huánuco	33,8	33,4	35,7	34,8	32,8	28,1	29,3	29,6	40,6	38,4	37,8
Ica	25,9	33,4	31,1	30,2	30,8	26,7	25,1	25,0	24,9	28,6	29,3
Junín	51,6	40,3	41,9	44,0	42,3	42,4	39,7	33,7	36,3	38,1	39,1
La Libertad	27,4	24,7	23,8	30,7	26,1	22,6	25,4	25,3	28,4	29,0	26,7
Lambayeque	25,8	23,7	26,9	25,8	27,5	26,0	26,8	24,8	26,2	25,8	25,5
Lima Metropolitana 1/	24,7	25,7	24,9	26,6	26,6	21,5	21,3	19,3	25,9	27,2	23,8
Región Lima 2/	41,0	34,8	30,4	33,3	29,2	27,1	24,8	26,6	30,5	32,9	31,7
Loreto	54,7	44,0	49,9	52,1	48,6	41,4	39,0	44,2	55,5	48,3	50,8
Madre de Dios	51,3	44,3	42,9	44,9	41,6	43,2	43,8	44,1	49,4	44,6	42,9
Moquegua	28,2	28,6	29,2	26,9	26,4	26,4	23,7	24,6	20,3	25,7	28,5
Pasco	46,3	45,9	49,4	47,0	42,7	39,7	39,6	39,0	45,2	43,0	45,3
Piura	33,0	26,9	30,4	31,2	30,8	28,6	28,8	25,1	28,3	29,8	31,5
Puno	63,5	61,8	62,3	66,3	55,8	58,6	58,0	54,7	57,9	62,6	68,5
San Martín	35,6	32,7	35,8	36,5	38,1	31,9	32,6	29,4	37,3	31,5	27,1
Tacna	30,9	27,9	25,5	25,3	26,0	22,7	20,7	18,0	21,1	27,1	28,2
Tumbes	40,2	36,8	37,8	36,6	34,9	32,2	31,0	30,4	31,9	34,7	34,4
Ucayali	46,0	43,3	47,2	48,3	45,5	42,8	45,1	48,4	57,5	48,6	45,3

Nota 1: La prevalencia está ajustada por la altura siguiendo el procedimiento recomendado en CDC, 1998.
Nota 2: En los años 2021-2023, en la región natural "Lima Metropolitana y Prov. Const. del Callao" está considerada dentro de "Resto Costa".
Nota 3: Denominación establecida mediante Ley N° 31140.
1/ Lima Metropolitana, comprende los 43 distritos de la provincia de Lima.
2/ Región Lima, comprende las provincias de Barranca, Cajatambo, Canta, Cañete, Huaral, Huarochirí, Huaura, Oyón y Yauyos.
Fuente: Instituto Nacional de Estadística e Informática - Encuesta Demográfica y de Salud Familiar (ENDES).

2.2.2.4 PERÚ: Prevalencia de anemia leve en niñas y niños de 6 a 59 meses de edad

(Porcentaje)

Ámbito Geográfico	2014	2015	2016	2017	2018	2019	2020	2021	2022	2023	2024
Nacional	**23,6**	**22,0**	**22,8**	**23,5**	**22,3**	**21,1**	**20,9**	**20,8**	**23,8**	**23,4**	**23,4**
Área de residencia											
Urbana	21,4	20,5	21,3	21,9	20,9	19,2	19,6	19,0	22,2	22,5	21,6
Rural	28,5	26,0	26,5	27,7	26,0	26,1	24,1	25,7	28,3	26,0	27,8
Región Natural											
Lima Metropolitana 1/ y Prov. Const. del Callao	18,2	18,4	19,9	20,0	19,7	16,7	15,8	-	-	-	-
Resto Costa	20,1	19,6	20,1	20,6	19,2	18,3	19,6	16,6	19,6	20,3	19,5
Sierra	26,9	25,0	25,1	26,7	24,4	25,3	24,7	26,0	28,1	27,6	28,3
Selva	30,6	26,0	27,3	28,6	27,4	25,0	24,6	25,4	28,8	26,0	26,0
Departamento											
Amazonas	33,7	24,0	22,1	28,6	25,8	21,2	18,0	20,4	23,1	19,8	28,7
Áncash	18,6	24,6	19,6	24,3	21,3	20,4	18,6	23,8	26,1	19,7	23,9
Apurímac	27,0	29,5	26,6	28,5	27,2	27,8	27,3	29,9	28,8	30,8	34,3
Arequipa	17,8	22,1	22,1	18,1	17,8	18,7	21,9	20,2	18,9	19,6	22,4
Ayacucho	26,7	24,4	27,4	22,9	23,6	23,8	23,9	25,8	29,0	29,5	25,0
Cajamarca	25,1	17,6	15,9	18,6	16,8	15,1	15,9	19,3	20,6	17,8	19,4
Prov. Const. del Callao	21,4	21,1	25,7	17,3	21,7	19,9	18,0	16,1	20,2	20,9	19,9
Cusco	27,2	25,5	29,3	32,5	29,6	31,7	27,4	28,1	27,6	28,5	29,6
Huancavelica	28,3	27,5	27,3	28,1	31,3	28,3	26,4	30,0	29,2	33,3	31,7
Huánuco	22,1	22,8	22,8	24,3	20,7	18,7	20,3	22,0	26,1	25,2	25,3
Ica	14,2	23,1	23,4	22,3	20,7	19,0	18,3	19,7	18,4	21,5	22,4
Junín	35,8	24,6	27,7	29,3	25,5	29,1	27,0	24,6	25,6	27,5	27,1
La Libertad	18,6	19,2	16,3	21,9	18,1	17,9	20,4	19,0	19,8	22,8	21,7
Lambayeque	19,5	15,6	17,9	17,6	16,3	18,4	19,1	17,5	20,0	18,8	18,6
Lima Metropolitana 1/	17,7	18,1	19,0	20,3	19,5	16,3	16,1	16,1	20,0	20,4	17,6
Región Lima 2/	25,6	22,0	22,4	24,0	22,4	19,2	18,1	19,8	23,0	23,0	24,5
Loreto	36,3	30,9	33,1	34,7	32,7	30,6	29,2	28,6	35,7	32,3	31,7
Madre de Dios	32,8	27,7	26,3	30,1	28,8	30,9	30,2	33,9	35,1	30,6	28,4
Moquegua	19,4	20,4	21,7	18,7	20,4	19,7	17,9	20,4	16,7	21,8	22,1
Pasco	25,3	28,3	30,0	27,3	24,6	25,1	24,6	26,1	28,5	26,2	30,9
Piura	23,7	19,2	21,5	21,4	21,1	20,0	21,0	19,2	21,2	21,2	22,1
Puno	36,9	32,6	33,9	35,1	30,8	33,4	34,5	30,9	35,7	32,0	34,2
San Martín	25,0	22,3	24,9	24,1	26,4	22,4	23,6	23,0	27,6	23,5	21,2
Tacna	18,3	18,3	18,4	17,6	17,1	17,7	15,2	14,1	14,3	20,5	20,7
Tumbes	27,8	25,0	25,6	25,6	24,0	22,1	21,6	24,0	25,2	25,5	24,3
Ucayali	28,0	31,0	31,5	30,5	32,6	29,2	31,8	34,4	37,8	35,1	30,7

Nota 1: La prevalencia está ajustada por la altura siguiendo el procedimiento recomendado en CDC, 1998.
Nota 2: En los años 2021-2023, en la región natural "Lima Metropolitana y Prov. Const. del Callao" está considerada dentro de "Resto Costa".
Nota 3: Denominación establecida mediante Ley N° 31140.
1/ Lima Metropolitana, comprende los 43 distritos de la provincia de Lima.
2/ Región Lima, comprende las provincias de Barranca, Cajatambo, Canta, Cañete, Huaral, Huarochirí, Huaura, Oyón y Yauyos.
Fuente: Instituto Nacional de Estadística e Informática - Encuesta Demográfica y de Salud Familiar (ENDES).

2.2.2.5 PERÚ: Prevalencia de anemia moderada en niñas y niños de 6 a 59 meses de edad
(Porcentaje)

Ámbito Geográfico	2014	2015	2016	2017	2018	2019	2020	2021	2022	2023	2024
Nacional	**11,6**	**10,3**	**10,3**	**10,3**	**10,4**	**8,4**	**8,0**	**7,6**	**9,7**	**9,8**	**10,2**
Área de residencia											
Urbana	10,0	9,1	8,6	8,6	9,2	7,1	6,7	6,1	8,1	7,9	8,5
Rural	15,3	13,4	14,5	14,8	13,5	11,7	11,4	11,6	14,0	14,7	14,4
Región Natural											
Lima Metropolitana 1/ y Prov. Const. del Callao	7,3	7,4	6,2	6,5	7,0	5,0	5,2	-	-	-	-
Resto Costa	8,6	8,0	7,9	7,8	8,6	6,7	6,1	4,8	6,2	6,9	6,7
Sierra	15,8	14,9	14,5	14,7	14,0	12,4	11,9	11,5	13,3	13,6	14,9
Selva	14,8	10,9	13,2	13,4	12,4	9,5	9,2	9,9	13,8	11,9	12,3
Departamento											
Amazonas	11,2	10,9	11,6	9,5	8,7	7,2	7,2	7,6	10,6	13,9	9,8
Áncash	13,4	12,3	9,0	10,0	11,9	8,8	8,2	5,4	9,6	9,5	12,0
Apurímac	12,9	13,4	12,8	14,1	12,1	10,3	10,9	8,4	11,0	11,8	12,8
Arequipa	11,2	8,8	10,1	5,8	9,5	7,1	7,8	7,2	5,4	6,8	9,7
Ayacucho	12,5	10,7	13,4	13,7	13,0	10,4	10,2	10,0	10,9	11,6	12,5
Cajamarca	10,2	7,8	6,8	6,6	6,1	5,0	6,6	4,5	6,4	8,0	8,2
Prov. Const. del Callao	9,1	6,1	8,8	7,5	6,6	4,0	4,5	4,5	7,3	7,1	5,3
Cusco	18,2	15,6	17,2	16,2	15,1	14,9	14,5	12,7	17,0	14,7	18,3
Huancavelica	19,6	13,6	17,4	14,5	14,9	16,9	14,5	15,1	23,3	14,2	15,2
Huánuco	11,7	10,5	12,7	10,5	12,1	8,9	8,6	7,4	13,8	13,2	12,4
Ica	11,7	10,2	7,7	7,6	10,0	7,7	6,8	5,3	6,3	7,1	6,8
Junín	15,5	15,0	13,8	13,9	16,6	13,1	12,4	9,1	10,7	10,7	11,3
La Libertad	8,6	5,3	7,4	8,8	8,0	4,7	5,0	6,1	8,4	6,2	4,9
Lambayeque	6,4	8,0	8,8	7,9	11,2	7,4	7,5	7,2	6,1	7,0	6,7
Lima Metropolitana 1/	7,0	7,5	5,8	6,3	7,1	5,1	5,2	4,5	5,9	6,8	6,2
Región Lima 2/	15,3	12,9	8,0	8,9	6,8	7,9	6,7	6,8	7,5	9,9	7,2
Loreto	17,5	13,1	16,5	16,9	15,9	10,7	9,7	15,5	19,6	15,8	19,1
Madre de Dios	18,0	16,5	15,5	14,4	12,8	12,3	13,3	10,3	14,3	13,9	14,5
Moquegua	8,8	8,1	7,4	8,2	6,0	6,6	5,7	4,3	3,6	3,9	6,4
Pasco	20,1	16,8	17,9	19,3	17,2	13,8	14,5	12,6	15,9	16,2	13,9
Piura	9,1	7,6	8,8	9,7	9,6	8,6	7,8	5,8	7,0	8,2	9,3
Puno	23,7	27,5	27,1	29,8	24,4	24,0	22,7	23,0	21,5	29,5	33,5
San Martín	10,2	9,9	10,9	12,0	11,5	9,5	9,0	6,4	9,7	7,8	6,0
Tacna	11,4	9,6	6,6	7,8	8,9	5,0	5,5	3,9	6,6	6,6	7,3
Tumbes	11,7	11,8	12,0	11,0	10,6	10,1	9,4	6,5	6,7	9,2	10,0
Ucayali	18,0	12,1	15,4	17,2	12,6	13,6	13,3	14,0	19,7	13,5	14,5

Nota 1: La prevalencia está ajustada por la altura siguiendo el procedimiento recomendado en CDC, 1998.
Nota 2: En los años 2021-2023, en la región natural "Lima Metropolitana y Prov. Const. del Callao" está considerada dentro de "Resto Costa".
Nota 3: Denominación establecida mediante Ley N° 31140.
1/ Lima Metropolitana, comprende los 43 distritos de la provincia de Lima.
2/ Región Lima, comprende las provincias de Barranca, Cajatambo, Canta, Cañete, Huaral, Huarochirí, Huaura, Oyón y Yauyos.
Fuente: Instituto Nacional de Estadística e Informática - Encuesta Demográfica y de Salud Familiar (ENDES).

2.2.2.6 PERÚ: Prevalencia de anemia severa en niñas y niños de 6 a 59 meses de edad

(Porcentaje)

Ámbito Geográfico	2014	2015	2016	2017	2018	2019	2020	2021	2022	2023	2024	
Nacional	**0,4**	**0,3**	**0,2**	**0,3**	**0,1**	**0,1**	**0,1**	**0,1**	**0,1**	**0,1**	**0,1**	*
Área de residencia												
Urbana	0,3	0,3	0,1	0,2	0,1	0,1	0,0	0,0	0,1	0,1	0,1	*
Rural	0,6	0,3	0,4	0,5	0,2	0,2	0,2	0,1	0,2	0,2	0,1	*
Región Natural												
Lima Metropolitana 1/ y Prov. Const. del Callao	0,0	0,1	0,1	0,0	0,1	0,0	0,0	-	-	-	-	
Resto Costa	0,1	0,2	0,1	0,1	0,1	0,0	0,0	0,0	0,0	0,1	0,1	*
Sierra	0,9	0,6	0,4	0,5	0,3	0,3	0,2	0,1	0,3	0,2	0,3	*
Selva	0,5	0,1	0,3	0,4	0,1	0,0	0,2	0,1	0,1	0,1	0,0	*
Departamento												
Amazonas	0,2	0,1	0,1	0,0	0,0	0,0	0,0	0,0	0,0	0,0	0,0	
Áncash	0,7	0,2	0,1	0,3	0,3	0,2	0,1	0,0	0,0	0,2	0,2	
Apurímac	0,4	0,4	0,2	0,0	0,1	0,0	0,0	0,1	0,0	0,4	0,4	
Arequipa	0,4	0,3	0,0	0,3	0,5	0,0	0,0	0,0	0,0	0,1	0,1	
Ayacucho	0,7	0,4	0,3	0,0	0,2	0,0	0,0	0,0	0,4	0,0	0,0	
Cajamarca	0,2	0,4	0,2	0,1	0,0	0,2	0,3	0,1	0,0	0,0	0,0	
Prov. Const. del Callao	0,3	0,1	0,1	0,0	0,0	0,0	0,0	0,0	0,0	0,3	0,3	
Cusco	1,3	0,6	0,3	0,6	0,1	0,0	0,0	0,0	0,0	0,4	0,4	
Huancavelica	1,1	1,3	0,7	0,8	0,4	0,1	0,1	0,0	0,1	0,3	0,3	
Huánuco	0,0	0,1	0,1	0,0	0,0	0,4	0,4	0,2	0,8	0,1	0,1	
Ica	0,0	0,2	0,0	0,2	0,1	0,0	0,0	0,0	0,2	0,0	0,0	
Junín	0,3	0,7	0,4	0,9	0,2	0,2	0,2	0,0	0,0	0,0	0,0	
La Libertad	0,2	0,3	0,2	0,0	0,0	0,0	0,0	0,2	0,3	0,0	0,0	
Lambayeque	0,0	0,1	0,2	0,3	0,0	0,2	0,2	0,0	0,1	0,0	0,0	
Lima Metropolitana 1/ y Lima 2/	0,0	0,1	0,1	0,0	0,1	0,0	-	-	-	-	-	
Lima Metropolitana 1/	0,0	0,1	0,1	0,0	0,1	0,0	0,0	0,0	0,0	0,0	0,0	
Región Lima 2/	0,1	0,0	0,0	0,4	0,0	0,0	0,1	0,0	0,0	0,0	0,0	
Loreto	0,9	0,0	0,4	0,6	0,0	0,1	0,2	0,1	0,2	0,1	0,1	
Madre de Dios	0,4	0,1	1,1	0,3	0,0	0,0	0,3	0,0	0,0	0,0	0,0	
Moquegua	0,0	0,1	0,2	0,0	0,0	0,2	0,1	0,0	0,0	0,0	0,0	
Pasco	0,9	0,8	1,5	0,4	0,8	0,8	0,4	0,3	0,7	0,6	0,6	
Piura	0,2	0,1	0,0	0,1	0,1	0,0	0,0	0,1	0,0	0,4	0,4	
Puno	3,0	1,7	1,3	1,3	0,6	1,2	0,8	0,8	0,7	1,1	1,1	
San Martín	0,4	0,4	0,0	0,4	0,3	0,0	0,0	0,0	0,0	0,1	0,1	
Tacna	1,2	0,0	0,6	0,0	0,0	0,0	0,0	0,0	0,2	0,0	0,0	
Tumbes	0,7	0,1	0,2	0,0	0,4	0,0	0,0	0,0	0,0	0,0	0,0	
Ucayali	0,0	0,2	0,3	0,6	0,3	0,0	0,0	0,0	0,0	0,0	0,0	

Nota 1: La prevalencia está ajustada por la altura siguiendo el procedimiento recomendado en CDC, 1998.
Nota 2: En los años 2021-2023, en la región natural "Lima Metropolitana y Prov. Const. del Callao" está considerada dentro de "Resto Costa".
Nota 3: Denominación establecida mediante Ley N° 31140.
1/ Lima Metropolitana, comprende los 43 distritos de la provincia de Lima.
2/ Región Lima, comprende las provincias de Barranca, Cajatambo, Canta, Cañete, Huaral, Huarochirí, Huaura, Oyón y Yauyos.
Fuente: Instituto Nacional de Estadística e Informática - Encuesta Demográfica y de Salud Familiar (ENDES).

2.2.3 PERÚ: Prevalencia de anemia en mujeres de 15 a 49 años de edad
(Porcentaje)

Área de residencia	2014	2015	2016	2017	2018	2019	2020	2021	2022	2023	2024
Nacional	**21,6**	**20,7**	**20,8**	**21,0**	**21,1**	**21,1**	**20,9**	**18,8**	**20,6**	**22,7**	**24,6**
Área de residencia											
Urbana	20,8	20,8	21,1	20,9	21,2	21,4	21,1	20,9	20,3	22,9	24,6
Rural	24,3	20,3	19,6	21,1	20,5	19,6	19,5	17,1	21,8	22,0	24,6

Nota: El cuadro se basa en las mujeres que durmieron en el hogar la noche anterior a la entrevista. La prevalencia está ajustada por altura siguiendo el procedimiento recomendado en CDC, 1998. Recommendations to prevent and control iron deficiency in the United States. Morbility and Mortality Weekly Report 47 (RR-3):1-29. Hemoglobina en g/dl = Gramos por decilitro. Anemia severa: < 7,0 g/dl; anemia moderada: 7,0-9,9 g/dl; anemia leve: 10,0-11,9 g/dl.
Fuente: Instituto Nacional de Estadística e Informática - Encuesta Demográfica y de Salud Familiar (ENDES).

2.2.3.1 PERÚ: Prevalencia de anemia en mujeres embarazadas de 15 a 49 años de edad
(Porcentaje)

Área de residencia	2014	2015	2016	2017	2018	2019	2020	2021	2022	2023	2024
Nacional	**28,9**	**28,0**	**27,9**	**29,6**	**30,5**	**28,2**	**25,3**	**27,0**	**26,2**	**24,1**	**28,6**
Área de residencia											
Urbana	27,1	28,0	28,8	28,8	30,2	28,7	23,3	25,7	23,7	23,0	29,1
Rural	33,8	28,0	25,1	32,3	31,5	26,2	32,9	30,8	33,3	27,3	26,9

Nota: El cuadro se basa en las mujeres que durmieron en el hogar la noche anterior a la entrevista. La prevalencia está ajustada por altura siguiendo el procedimiento recomendado en CDC, 1998. Recommendations to prevent and control iron deficiency in the United States. Morbility and Mortality Weekly Report 47 (RR-3):1-29. Hemoglobina en g/dl = Gramos por decilitro. Anemia severa: < 7,0 g/dl; anemia moderada: 7,0-9,9 g/dl; anemia leve: 10,0-11,9 g/dl.
Fuente: Instituto Nacional de Estadística e Informática - Encuesta Demográfica y de Salud Familiar (ENDES).

2.2.3.2 PERÚ: Prevalencia de anemia en mujeres de 15 a 49 años de edad que se encuentran dando lactancia materna
(Porcentaje)

Nacional	2014	2015	2016	2017	2018	2019	2020	2021	2022	2023	2024
Nacional	**27,9**	**25,8**	**23,5**	**23,3**	**23,1**	**21,8**	**23,3**	**19,4**	**22,6**	**23,5**	**24,4**

Nota: El cuadro se basa en las mujeres que durmieron en el hogar la noche anterior a la entrevista. La prevalencia está ajustada por altura siguiendo el procedimiento recomendado en CDC, 1998. Recommendations to prevent and control iron deficiency in the United States. Morbility and Mortality Weekly Report 47 (RR-3):1-29. Hemoglobina en g/dl = Gramos por decilitro. Anemia severa: < 7,0 g/dl; anemia moderada: 7,0-9,9 g/dl; anemia leve: 10,0-11,9 g/dl.
Fuente: Instituto Nacional de Estadística e Informática - Encuesta Demográfica y de Salud Familiar (ENDES).

2.2.3.3 PERÚ: Prevalencia de anemia en mujeres de 15 a 49 años de edad que no están embarazadas ni dan lactancia materna
(Porcentaje)

Nacional	2014	2015	2016	2017	2018	2019	2020	2021	2022	2023	2024
Nacional	**20,3**	**19,6**	**20,1**	**20,2**	**20,5**	**20,7**	**20,4**	**18,5**	**20,2**	**22,6**	**24,5**

Nota: El cuadro se basa en las mujeres que durmieron en el hogar la noche anterior a la entrevista. La prevalencia está ajustada por altura siguiendo el procedimiento recomendado en CDC, 1998. Recommendations to prevent and control iron deficiency in the United States. Morbility and Mortality Weekly Report 47 (RR-3):1-29. Hemoglobina en g/dl = Gramos por decilitro. Anemia severa: < 7,0 g/dl; anemia moderada: 7,0-9,9 g/dl; anemia leve: 10,0-11,9 g/dl.
Fuente: Instituto Nacional de Estadística e Informática - Encuesta Demográfica y de Salud Familiar (ENDES).

Meta 2.3: De aquí a 2030, duplicar la productividad agrícola y los ingresos de los productores de alimentos en pequeña escala, en particular las mujeres, los pueblos indígenas, los agricultores familiares, los ganaderos y los pescadores, entre otras cosas mediante un acceso seguro y equitativo a las tierras, a otros recursos e insumos de producción y a los conocimientos, los servicios financieros, los mercados y las oportunidades para añadir valor y obtener empleos no agrícolas

2.3.1 PERÚ: Volumen de producción por unidad de trabajo en la actividad agricultura

(Soles)

Nacional	2014	2015	2016	2017	2018	2019	2020	2021	2022	2023	2024
Nacional	9 479	9 799	10 367	10 810	11 008	11 686	10 425	11 902	14 524	17 212	19 135

Fuente: Instituto Nacional de Estadística e Informática.

Meta 2.4: De aquí a 2030, asegurar la sostenibilidad de los sistemas de producción de alimentos y aplicar prácticas agrícolas resilientes que aumenten la productividad y la producción, contribuyan al mantenimiento de los ecosistemas, fortalezcan la capacidad de adaptación al cambio climático, los fenómenos meteorológicos extremos, las sequías, las inundaciones y otros desastres, y mejoren progresivamente la calidad de la tierra y el suelo

2.4.1 PERÚ: Proporción de la superficie agrícola en que se practica una agricultura productiva y sostenible

(Porcentaje)

Departamento	1994	2012
Nacional	**15,5**	**18,4**
Departamento		
Amazonas	16,4	14,3
Áncash	22,9	33,8
Apurímac	8,7	17,3
Arequipa	5,7	7,5
Ayacucho	12,1	10,3
Cajamarca	36,3	37,1
Prov. Const. del Callao	71,8	5,7
Cusco	13,2	15,3
Huancavelica	16,8	14,2
Huánuco	29,1	36,3
Ica	48,0	42,3
Junín	15,7	19,2
La Libertad	40,4	50,0
Lambayeque	26,4	36,8
Lima	9,2	25,0
Loreto	5,4	7,6
Madre de Dios	15,4	10,4
Moquegua	3,6	6,9
Pasco	14,2	17,7
Piura	21,9	20,4
Puno	8,9	9,1
San Martín	43,8	37,6
Tacna	4,8	11,6
Tumbes	61,4	92,0
Ucayali	6,4	8,1

Nota: Superficie agrícola incluye área con cultivos, tierras en barbecho, tierras en descanso y tierras agrícolas no trabajadas.
Fuente: Instituto Nacional de Estadística e Informática - IV Censo Nacional Agropecuario.

2.4.1.1 PERÚ: Superficie agrícola en que se practica una agricultura productiva y sostenible
(Héctareas)

Departamento	1994	2012
Nacional	**5 476 980,0**	**7 125 007,6**
Departamento		
Amazonas	159 939,0	252 810,4
Áncash	304 328,0	439 459,8
Apurímac	124 919,0	272 386,6
Arequipa	117 344,0	148 032,6
Ayacucho	208 336,0	231 623,3
Cajamarca	618 210,0	522 665,2
Prov. Const. del Callao	1 242,0	46,0
Cusco	364 601,0	407 924,8
Huancavelica	219 795,0	211 398,0
Huánuco	390 460,0	536 497,9
Ica	116 910,0	253 820,6
Junín	356 255,0	465 880,4
La Libertad	407 790,0	528 763,8
Lambayeque	188 245,0	254 458,4
Lima	194 427,0	499 865,3
Loreto	173 557,0	247 551,7
Madre de Dios	82 116,0	68 900,8
Moquegua	17 725,0	34 834,8
Pasco	141 254,0	177 098,8
Piura	244 360,0	386 777,4
Puno	389 053,0	405 725,6
San Martín	485 154,0	497 769,5
Tacna	29 797,0	72 295,9
Tumbes	19 392,0	21 024,9
Ucayali	121 771,0	187 395,2

Nota: Superficie agrícola incluye área con cultivos, tierras en barbecho, tierras en descanso y tierras agrícolas no trabajadas.
Fuente: Instituto Nacional de Estadística e Informática - IV Censo Nacional Agropecuario.

2.4.1.2 PERÚ: Proporción de productores agropecuarios de cultivos transitorios y/o permanentes, que tienen una adecuada orientación de siembras
(Porcentaje)

Región natural	2015	2016	2017	2018	2019	2021	2022	2023	2024
Nacional	**7,9**	**9,6**	**8,9**	**9,8**	**9,9**	**12,2**	**14,0**	**14,5**	**12,4**
Región natural									
Costa	12,3	22,1	11,7	17,6	17,0	16,7	26,1	22,7	19,7
Sierra	9,2	9,7	10,8	10,9	11,3	14,4	15,3	15,7	13,4
Selva	0,7 *	1,2 *	0,4 *	0,6 *	0,5 *	1,7 *	1,1 *	3,6 *	1,5

Nota 1: Se considera adecuada orientación de siembra cuando el productor para decidir sobre la siembra o plantación de sus cultivos transitorios y/o permanentes.
Nota 2: En el año 2020, la Encuesta Nacional Agropecuaria no se realizó debido al estado de emergencia originado por la pandemia del COVID 19.
(*) Los resultados son considerados referenciales porque el número de casos en la muestra para este nivel no es suficiente y presentan un coeficiente de variación mayor a 15%.
Fuente: Instituto Nacional de Estadística e Informática - Encuesta Nacional Agropecuaria (ENA).

2.4.1.3 PERÚ: Proporción de productores agropecuarios que han realizado análisis de suelo y recibieron asistencia técnica para implementar actividades en función al resultado obtenido en los últimos tres años

(Porcentaje)

Región natural	2015		2016		2017		2018		2019		2021		2022		2023		2024	
Nacional	**6,1**	*	**4,6**	*	**2,8**	*	**2,0**	*	**0,9**	*	**3,6**	*	**1,3**	*	**1,4**	*	**3,5**	*
Región natural																		
Costa	0,8	*	4,8	*	1,1	*	0,9	*	1,2	*	2,8	*	2,2	*	1,3	*	5,9	*
Sierra	5,4	*	1,2	*	2,1	*	2,2	*	1,1	*	0,6	*	0,3	*	0,5	*	1,9	*
Selva	9,3	*	8,2	*	4,4	*	2,2	*	0,6	*	6,7	*	1,9	*	2,6	*	3,9	*

Nota 1: Se considera como asistencia técnica para implementar actividades en base a los resultados del análisis de suelo a la prescripción, demostración y enseñanza de las actividades derivadas de dicho análisis.
Nota 2: En el año 2020, la Encuesta Nacional Agropecuaria no se realizó debido al estado de emergencia originado por la pandemia del COVID 19.
(*) Los resultados son considerados referenciales porque el número de casos en la muestra para este nivel no es suficiente y presentan un coeficiente de variación mayor a 15%.
Fuente: Instituto Nacional de Estadística e Informática - Encuesta Nacional Agropecuaria (ENA).

2.4.1.4 PERÚ: Proporción de productores agropecuarios que han recibido asistencia técnica sobre instalación y manejo de pastos en los últimos tres años y la aplica

(Porcentaje)

Región natural	2015		2016		2017		2018		2019		2021		2022		2023		2024	
Nacional	**0,2**	*	**0,1**	*	**0,2**	*	**0,2**	*	**0,1**	*	**0,3**	*	**0,2**	*	**0,0**	*	**0,0**	*
Región natural																		
Costa	0,0	*	0,0		0,0		0,0		0,0		0,0		0,0	*	0,0	*	0,0	*
Sierra	0,2	*	0,2	*	0,2	*	0,3	*	0,1	*	0,4	*	0,2	*	0,0	*	0,0	*
Selva	0,1	*	0,0	*	0,2	*	0,1	*	0,0	*	0,1	*	0,2	*	0,0	*	0,0	*

Nota 1: Se considera adecuada orientación de siembra cuando el productor para decidir sobre la siembra o plantación de sus cultivos transitorios y/o permanentes.
Nota 2: En el año 2020, la Encuesta Nacional Agropecuaria no se realizó debido al estado de emergencia originado por la pandemia del COVID 19.
(*) Los resultados son considerados referenciales porque el número de casos en la muestra para este nivel no es suficiente y presentan un coeficiente de variación mayor a 15%.
Fuente: Instituto Nacional de Estadística e Informática - Encuesta Nacional Agropecuaria (ENA).

2.4.1.5 PERÚ: Proporción de productores agropecuarios que han sido capacitados sobre instalación y manejo de pastos en los últimos tres años

(Porcentaje)

Región natural	2015		2016		2017		2018		2019		2021		2022		2023		2024	
Nacional	**6,6**		**6,0**	*	**5,3**		**5,3**		**8,3**	*	**8,3**		**11,1**		**7,9**		**5,2**	*
Región natural																		
Costa	0,8	*	0,0		1,0	*	0,3	*	0,5	*	0,4	*	0,0		0,4	*	0,0	
Sierra	9,0		9,2	*	7,1		7,2		11,4	*	10,7		13,1		10,0		6,4	*
Selva	1,5	*	0,9	*	0,4	*	0,9	*	1,3	*	1,2	*	7,0	*	2,1	*	0,7	*

Nota 1: Se considera como capacitación sobre instalación y manejo de pastos, a las acciones destinadas a ilustrar sobre el cultivo y uso racional de pastos permanentes y/o naturales para la alimentación de los animales de crianza.
Nota 2: En el año 2020, la Encuesta Nacional Agropecuaria no se realizó debido al estado de emergencia originado por la pandemia del COVID 19.
(*) Los resultados son considerados referenciales porque el número de casos en la muestra para este nivel no es suficiente y presentan un coeficiente de variación mayor a 15%.
Fuente: Instituto Nacional de Estadística e Informática - Encuesta Nacional Agropecuaria (ENA).

2.4.1.6 PERÚ: Proporción de productores agropecuarios que usan fertilizantes y/o abonos y realizan prácticas adecuadas en el uso de estos insumos agrícolas

Región natural	2014	2015	2016	2017	2018	2019	2021	2022	2023	2024
Nacional	**6,6**	**6,1**	**6,4**	**6,1**	**6,0**	**4,4**	**9,8**	**9,8**	**9,8**	**8,0**
Región natural										
Costa	18,7	17,6	23,4	18,0	17,2	12,7	25,5	31,4	32,8	26,3
Sierra	3,4	2,5	2,3	2,6	2,6	1,8	5,6	4,1	4,2	4,0
Selva	11,7	14,9	11,4	12,8	14,8	12,2	16,2	18,3	15,9	15,7

Nota 1: Se consideran productores/as agropecuarios/as que usan fertilizantes y/o abonos y realizan prácticas adecuadas en el uso de estos insumos agrícolas.
Nota 2: Para el año 2020, la Encuesta Nacional Agropecuaria no se realizó debido al estado de emergencia originado por la pandemia del COVID 19.
Fuente: Instituto Nacional de Estadística e Informática - Encuesta Nacional Agropecuaria (ENA).

2.4.1.7 PERÚ: Proporción de productores agropecuarios que usan plaguicidas y realizan prácticas adecuadas en el uso de este insumo agrícola

(Porcentaje)

Región natural	2014	2015	2016	2017	2018	2019	2021	2022	2023	2024
Nacional	**9,6**	**10,9**	**9,7**	**10,3**	**8,4**	**6,8**	**12,7**	**14,0**	**12,9**	**10,8**
Región natural										
Costa	20,1	20,7	25,3	21,3	20,4	14,3	24,8	34,9	34,1	30,8
Sierra	6,1	4,9	4,4	5,6	4,2	4,1	8,5	6,6	6,5	5,5
Selva	9,0	21,1	12,2	16,2	11,7	10,3	15,7	19,5	16,1	15,1

Nota 1: Se consideran prácticas adecuadas en el uso de plaguicidas, cuando su utilización es recomendado por un especialista y se registran datos de su aplicación.
Nota 2: En el año 2020, la Encuesta Nacional Agropecuaria no se realizó debido al estado de emergencia originado por la pandemia del COVID 19.
Fuente: Instituto Nacional de Estadística e Informática - Encuesta Nacional Agropecuaria (ENA).

Meta 2.a: Aumentar, incluso mediante una mayor cooperación internacional, las inversiones en infraestructura rural, investigación y servicios de extensión agrícola, desarrollo tecnológico y bancos de genes de plantas y ganado a fin de mejorar la capacidad de producción agropecuaria en los países en desarrollo, particularmente en los países menos adelantados

2.a.1 PERÚ: Índice de orientación agricola para los gastos públicos

(Índice)

Nacional	2014	2015	2016	2017	2018	2019	2020	2021	2022	2023	2024
Nacional	**0,44**	**0,51**	**0,45**	**0,43**	**0,46**	**0,46**	**0,38**	**0,42**	**0,51**	**0,56**	**0,43**

Fuente: Ministerio de Economía y Finanzas (MEF).
Elaboración: Instituto Nacional de Estadística e Informática.

ODS 3: SALUD Y BIENESTAR - 2024

Número de Muertes Maternas 1/
(Número de casos)

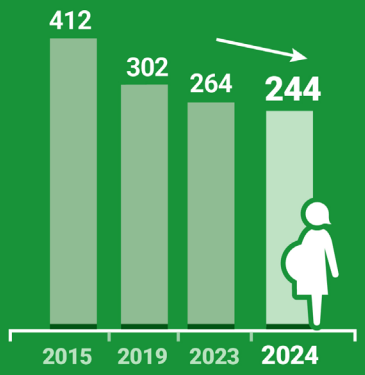

93,5%
de **partos** fueron atendidos en **establecimientos de salud** 2/

Tasa de fecundidad adolescente 2/
(Por cada 1,000 adolescentes de 15 a 19 años)

28
Área urbana

97
Área rural

Población con seguro de salud 3/

89,2%
Hombre

92,2%
Mujer

La cobertura de **vacunación** en menores de 36 meses alcanzó 2/
65,0%

6 de cada 10 mujeres
en edad fértil practican **métodos modernos** de planificación familiar. 2/

La edad promedio de inicio de consumo de alguna bebida **alcohólica (19 años)** en personas de **15 y más años de edad.** 2/

Por cada 10 000 habitantes se cuenta con:

29 médicos colegiados 4/

21 psicólogos colegiados 5/

34 enfermeros colegiados 6/

Fuente: INEI - ENDES 2/ - ENAHO 3/
Centro Nacional de Epidemiologia, Prevención y Control de Enfermedades 1/ - Colegio Médico del Perú 4/ – Colegio de Psicólogos del Perú 5/ - Colegio de Enfermeros del Perú 6/

Objetivo 3. Garantizar una vida sana y promover el bienestar de todos a todas las edades

Meta 3.1: De aquí a 2030, reducir la tasa mundial de mortalidad materna a menos de 70 por cada 100.000 nacidos vivos

3.1.1 PERÚ: Tasa de mortalidad materna

(Por cada 100 000 nacidos vivos)

Nacional	1990/1996	1994/2000	2004/2010
Nacional	265	185	93

Fuente: Instituto Nacional de Estadística e Informática- Encuesta Demográfica y de Salud Familiar (ENDES).

Nacional	2000	2005	2010	2015	2017
Nacional	144	118	104	94	88

Nota: La mortalidad materna considera la muerte de una mujer durante el embarazo, el parto o dentro de los 42 días después de su terminación.
Fuente: La información es reportada por OMS, UNICEF, UNFPA y Banco Mundial-Información de la División de Población de Naciones Unidas.

3.1.1.1 PERÚ: Número de muertes materna

(Número)

Departamento	2014	2015	2016	2017	2018	2019	2020	2021	2022	2023	2024
Nacional	**409**	**412**	**328**	**374**	**360**	**302**	**444**	**493**	**294**	**264**	**244**
Departamento											
Amazonas	11	12	17	12	9	10	15	14	9	9	7
Áncash	14	12	14	8	15	9	18	24	8	6	11
Apurímac	2	4	3	1	1	3	3	7	5	3	1
Arequipa	11	11	14	8	11	9	15	16	8	10	8
Ayacucho	10	8	6	8	10	5	12	12	2	5	4
Cajamarca	29	30	22	31	18	12	20	26	24	15	17
Prov. Const. del Callao	18	9	7	6	12	7	16	15	8	4	3
Cusco	29	18	22	26	21	9	22	18	12	11	8
Huancavelica	6	4	2	8	2	1	8	1	3	4	3
Huánuco	8	14	10	14	17	10	13	18	13	11	8
Ica	4	4	3	4	7	8	10	18	6	6	7
Junín	30	26	11	19	15	16	22	20	13	12	18
La Libertad	30	28	25	23	23	19	24	31	27	21	20
Lambayeque	23	24	15	17	18	18	25	38	21	13	12
Lima	50	73	55	50	65	54	76	90	42	42	24
Loreto	32	24	24	34	26	23	38	29	23	23	28
Madre de Dios	3	2	2	2	2	5	9	4	3	0	1
Moquegua	0	1	0	0	0	0	0	1	2	0	2
Pasco	5	2	1	6	7	2	2	6	1	0	3
Piura	28	42	34	36	30	26	23	39	29	26	19
Puno	25	28	13	26	23	20	17	18	12	14	14
San Martín	13	14	8	18	7	11	18	22	8	14	12
Tacna	1	2	7	3	2	1	6	3	0	1	3
Ucayali	24	18	11	13	16	22	26	18	14	11	11

Nota 1: Se consideraron las muertes maternas de clasificación preliminar directa e indirecta ocurridas hasta los 42 días de culminada la gestación.
Nota 2: No incluye muertes tardías.
Fuente: Ministerio de Salud (MINSA) - Centro Nacional de Epidemiologia, Prevención y Control de Enfermedades.

3.1.2 PERÚ: Proporción de partos con asistencia de personal de salud calificado

(Porcentaje)

Ámbito Geográfico	2014	2015	2016	2017	2018	2019	2020	2021	2022	2023	2024
Nacional	**90,0**	**91,6**	**92,4**	**93,6**	**93,7**	**94,4**	**95,7**	**94,9**	**94,6**	**94,8**	**94,3**
Área de residencia											
Urbana	97,1	97,7	98,2	98,4	98,5	98,6	99,0	98,9	98,6	98,6	98,6
Rural	73,1	75,0	76,9	80,0	79,8	82,4	85,6	82,5	82,8	83,8	82,5
Región natural											
Costa	97,6	97,8	98,4	98,9	98,3	98,7	99,1	99,1	98,8	98,5	98,2
Sierra	85,7	89,2	90,1	92,4	91,0	92,4	94,2	91,7	92,7	93,9	94,4
Selva	73,6	76,3	77,9	78,2	83,2	83,6	86,6	86,0	84,8	85,5	83,8
Departamento											
Amazonas	62,7	72,8	71,9	78,9	77,0	83,0	87,2	80,5	72,9	70,9	74,5
Áncash	92,9	94,2	96,1	96,8	96,3	97,3	97,7	96,6	97,7	97,2	97,8
Apurímac	96,8	98,8	98,8	99,1	99,9	99,8	99,5	99,7	99,7	99,5	100,0
Arequipa	96,0	98,3	98,4	99,2	98,8	98,6	99,5	97,6	99,0	99,3	98,7
Ayacucho	96,9	96,5	98,3	99,2	97,0	98,9	99,5	99,5	99,5	99,2	98,8
Cajamarca	74,4	80,0	78,8	83,3	85,5	87,1	88,2	90,1	85,9	88,2	91,2
Prov. Const. del Callao	99,0	99,7	99,1	99,0	99,9	99,7	99,8	99,6	99,6	99,3	99,3
Cusco	95,7	97,7	97,0	98,3	98,0	98,3	99,3	98,8	98,0	97,0	97,6
Huancavelica	91,5	90,8	92,5	94,2	90,3	94,6	97,3	96,8	98,3	97,7	97,9
Huánuco	89,5	95,8	95,3	97,5	95,6	95,3	97,4	96,7	95,2	95,5	94,6
Ica	99,5	99,5	99,7	99,4	99,1	99,7	99,3	99,5	97,9	99,2	99,5
Junín	87,3	88,8	90,3	93,8	91,8	91,2	93,8	96,6	95,4	96,7	94,6
La Libertad	89,9	91,0	92,7	91,4	89,3	90,4	93,5	89,7	90,1	92,5	90,9
Lambayeque	91,7	88,8	93,3	94,1	93,3	94,6	97,7	95,7	94,4	95,3	93,7
Lima Metropolitana 1/	99,0	99,3	99,5	99,7	99,5	99,7	99,7	99,6	99,2	98,9	99,7
Región Lima 2/	97,4	97,7	99,1	99,0	98,6	98,8	99,5	98,3	98,4	99,1	98,9
Loreto	61,6	62,4	65,5	62,0	70,6	70,2	73,8	75,2	77,0	77,4	68,8
Madre de Dios	96,0	96,9	97,6	96,5	96,7	97,0	98,0	98,4	98,9	97,0	97,1
Moquegua	98,0	98,6	99,0	99,0	99,2	99,6	99,5	99,5	99,2	99,4	98,7
Pasco	85,6	89,8	88,4	91,9	95,6	96,1	97,9	95,8	92,9	95,9	98,5
Piura	85,1	88,2	87,6	92,7	91,0	92,3	93,7	90,8	93,7	93,4	91,6
Puno	79,7	85,4	91,8	93,1	92,2	92,8	95,1	96,0	96,1	98,7	97,0
San Martín	86,2	85,7	91,7	92,5	89,8	91,7	93,2	92,9	93,2	93,7	93,9
Tacna	96,3	97,6	98,1	98,7	98,2	98,8	98,7	98,9	99,2	99,2	99,1
Tumbes	99,4	98,4	98,6	97,7	98,3	99,3	99,4	98,5	98,6	98,9	98,8
Ucayali	73,0	81,4	77,5	76,7	88,9	88,9	87,3	84,7	84,4	82,7	84,1

Nota 1: Se incluyen todos los nacimientos, de las mujeres de 15 a 49 años de edad, en el período de 0 - 59 meses antes de la entrevista. Si la mujer mencionó más de una persona, sólo se considera la más capacitada (médico, obstetriz o enfermera).
Nota 2: Denominación establecida mediante Ley N° 31140
1/ Lima Metropolitana, comprende los 43 distritos de la provincia de Lima.
2/ Región Lima, comprende las provincias de Barranca, Cajatambo, Canta, Cañete, Huaral, Huarochirí, Huaura, Oyón y Yauyos.
Fuente: Instituto Nacional de Estadística e Informática- Encuesta Demográfica y de Salud Familiar (ENDES).

3.1.2.1 PERÚ: Proporción de partos con asistencia de personal de salud calificado, según nivel educativo de la madre
(Porcentaje)

Nivel educativo	2014	2015	2016	2017	2018	2019	2020	2021	2022	2023	2024
Nacional	**90,0**	**91,6**	**92,4**	**93,6**	**93,7**	**94,4**	**95,7**	**94,9**	**94,6**	**94,8**	**94,3**
Nivel educativo											
Sin nivel	63,9	73,0	71,2	66,8	76,3	76,5	80,0	70,1	74,4	64,5	78,5
Primaria	73,4	77,1	76,5	79,8	80,9	80,6	86,2	82,6	81,9	83,7	79,9
Secundaria	94,3	94,6	96,3	96,1	95,4	96,5	96,6	96,2	95,9	95,5	95,1
Superior	99,0	99,2	99,3	99,5	99,3	99,6	99,6	99,5	99,4	99,3	99,4

Nota: Se incluyen todos los nacimientos, de las mujeres de 15 a 49 años de edad, en el período de 0 - 59 meses antes de la entrevista. Si la mujer mencionó más de una persona, sólo se considera la más capacitada (médico, obstetriz o enfermera).
Fuente: Instituto Nacional de Estadística e Informática- Encuesta Demográfica y de Salud Familiar (ENDES).

3.1.2.2 PERÚ: Proporción de partos institucionales
(Porcentaje)

Área de residencia / Departamento	2014	2015	2016	2017	2018	2019	2020	2021	2022	2023	2024
Nacional	**89,2**	**90,7**	**91,9**	**93,0**	**92,7**	**92,4**	**94,3**	**93,2**	**93,3**	**93,3**	**93,5**
Área de residencia											
Urbana	96,0	96,7	97,3	97,7	97,4	96,3	97,6	96,9	97,1	97,1	97,8
Rural	72,0	73,2	76,0	79,1	78,8	80,8	83,9	81,1	81,3	81,9	81,1
Departamento											
Amazonas	65,5	72,4	72,3	78,4	77,4	80,7	84,0	81,1	73,4	70,8	74,9
Áncash	90,6	92,8	94,1	94,0	95,1	96,1	95,4	93,5	95,9	96,4	96,6
Apurímac	96,7	98,2	98,8	99,3	99,6	99,5	99,2	99,6	99,2	99,5	99,8
Arequipa	95,1	97,5	98,4	98,3	97,4	97,9	99,1	97,3	98,5	99,2	98,7
Ayacucho	94,5	96,0	97,6	98,6	97,3	98,4	99,0	99,3	99,5	98,8	98,5
Cajamarca	70,3	76,3	76,5	82,7	80,4	82,7	86,1	87,8	84,2	85,4	87,1
Prov. Const. del Callao	97,2	99,1	98,9	98,4	98,3	96,7	97,4	98,1	98,8	98,9	98,7
Cusco	96,5	96,8	97,0	97,6	97,7	98,3	98,6	97,8	97,6	96,4	97,3
Huancavelica	89,0	90,2	91,3	92,3	90,3	94,2	96,7	95,7	96,5	96,2	96,7
Huánuco	87,3	94,4	94,4	95,7	94,4	94,4	95,5	95,3	95,0	94,4	93,9
Ica	99,5	99,0	99,3	99,4	98,6	98,0	98,0	98,8	97,0	98,6	97,9
Junín	85,8	86,3	89,7	92,2	91,7	91,3	92,9	94,8	94,2	95,5	95,0
La Libertad	87,3	86,8	88,4	87,2	86,9	87,6	90,2	87,2	86,4	87,9	87,9
Lambayeque	91,3	90,3	92,7	93,8	93,1	95,5	97,4	94,1	93,9	93,3	93,1
Lima Metropolitana 1/	97,8	98,0	98,5	98,9	97,6	94,7	97,9	96,2	96,9	96,3	98,9
Región Lima 2/	97,3	96,9	98,1	97,9	97,2	98,0	98,0	94,6	95,3	96,2	96,9
Loreto	65,6	64,1	70,2	66,6	73,7	71,8	76,0	77,8	77,4	76,9	70,5
Madre de Dios	95,6	95,3	96,4	96,2	96,4	96,5	96,4	97,2	96,3	95,7	96,8
Moquegua	95,3	98,3	98,5	98,6	98,1	98,7	98,5	98,9	97,7	97,8	98,1
Pasco	86,8	89,7	88,2	92,0	95,2	95,8	97,5	96,1	94,2	95,8	97,9
Piura	82,6	87,1	86,4	91,7	90,3	90,5	90,5	89,1	91,4	92,0	89,5
Puno	76,1	80,3	86,8	89,1	90,5	91,3	92,4	94,7	95,5	98,7	95,3
San Martín	86,6	87,1	91,5	92,5	90,3	91,6	92,5	92,7	92,5	93,0	93,8
Tacna	94,3	93,2	96,2	96,4	95,4	94,7	96,0	97,2	98,4	97,0	96,6
Tumbes	99,4	96,7	97,3	95,6	96,3	95,0	96,5	95,5	94,7	97,2	97,0
Ucayali	78,1	83,9	80,9	79,9	90,3	91,5	89,2	85,2	86,9	85,3	86,8

Nota 1: El parto institucional se refiere a los partos ocurridos en establecimientos de salud y que fueron atendidos por profesional de salud calificado.
Nota 2: Se incluye todos los nacimientos en el período de 0 - 59 meses antes de la entrevista.
Nota 3: Denominación establecida mediante Ley N° 31140
1/ Lima Metropolitana, comprende los 43 distritos de la provincia de Lima.
2/ Región Lima, comprende las provincias de Barranca, Cajatambo, Canta, Cañete, Huaral, Huarochirí, Huaura, Oyón y Yauyos.
Fuente: Instituto Nacional de Estadística e Informática- Encuesta Demográfica y de Salud Familiar (ENDES).

Meta 3.2: De aquí a 2030, poner fin a las muertes evitables de recién nacidos y de niños menores de 5 años, logrando que todos los países intenten reducir la mortalidad neonatal al menos a 12 por cada 1.000 nacidos vivos y la mortalidad de los niños menores de 5 años al menos a 25 por cada 1.000 nacidos vivos

3.2.1 PERÚ: Tasa de mortalidad de niños menores de 5 años de edad

(Por cada 1 000 nacidos vivos)

Área de residencia	2014	2014 / 2015	2016 / 2017	2017 / 2018	2019 / 2020	2020 / 2021	2021 / 2022	2022 / 2023	2023 / 2024
Nacional	**20**	**18**	**18**	**19**	**16**	**18**	**20**	**20**	**17**
Área de residencia									
Urbana	15	15	16	16	15	17	19	18	14
Rural	32	28	24	27	22	23	25	26	25

Nota: Para los 5 años anteriores a la encuesta.
Fuente: Instituto Nacional de Estadística e Informática - Encuesta Demográfica y de Salud Familiar (ENDES).

3.2.2 PERÚ: Tasa de mortalidad neonatal

(Por cada 1 000 nacidos vivos)

Área de residencia	2014	2014 / 2015	2016 / 2017	2017 / 2018	2019 / 2020	2020 / 2021	2021 / 2022	2023 / 2023	2024 / 2024
Nacional	**10**	**10**	**10**	**10**	**8**	**10** *	**11** *	**10** *	**7** *
Área de residencia									
Urbana	9	10	9	9	8	10	10	10	6
Rural	13	11	11	13	9	11	13	11	10

Nota 1 Para los 5 años anteriores a la encuesta.
Nota 2: Se extrae este indicador del apendice B y el cuadro 7,1 del Informe principal de la ENDES.
Fuente: Instituto Nacional de Estadística e Informática - Encuesta Demográfica y de Salud Familiar (ENDES).

Meta 3.3: De aquí a 2030, poner fin a las epidemias del SIDA, la tuberculosis, la malaria y las enfermedades tropicales desatendidas y combatir la hepatitis, las enfermedades transmitidas por el agua y otras enfermedades transmisibles

3.3.1 PERÚ: Tasa de notificación de casos del Virus de la Inmunodeficiencia Humana (VIH) por cada 100 000 habitantes

(Por cada 100 000 habitantes)

Departamento	2014	2015	2016	2017	2018	2019	2020	2021	2022	2023	2024
Nacional	**23**	**25**	**25**	**22**	**27**	**31**	**19**	**27**	**30**	**30**	**26**
Departamento											
Amazonas	-	54	50	63	54	53	32	40	90	103	116
Áncash	-	10	14	11	12	15	7	15	17	17	16
Apurímac	-	1	3	2	5	6	3	6	8	6	4
Arequipa	-	21	24	23	26	24	10	15	16	20	19
Ayacucho	-	3	4	6	9	8	5	7	8	13	17
Cajamarca	-	4	3	5	5	6	4	7	8	8	10
Prov. Const. del Callao	-	44	59	42	48	53	31	35	34	42	27
Cusco	-	5	7	8	12	14	11	15	15	17	17
Huancavelica	-	3	2	5	4	5	4	4	4	6	4
Huánuco	-	11	8	12	12	12	8	9	14	15	17
Ica	-	36	31	27	31	30	16	26	25	32	30
Junín	-	15	7	10	13	16	10	15	14	23	17
La Libertad	-	17	18	20	30	26	14	23	27	22	22
Lambayeque	-	20	23	13	18	21	16	27	25	29	23
Lima	-	41	37	30	37	46	27	37	40	37	30
Lima Metropolitana 1/	-	43	38	31	38	48	29	39	41	38	31
Región Lima 2/	-	23	24	25	23	28	13	19	26	27	26
Loreto	-	48	49	51	53	73	39	60	69	71	43
Madre de Dios	-	47	50	58	62	77	43	46	50	43	31
Moquegua	-	19	25	29	27	31	18	28	26	26	31
Pasco	-	3	1	3	5	7	8	7	14	22	19
Piura	-	10	12	14	17	24	13	17	20	20	14
Puno	-	2	5	6	7	5	5	9	10	8	10
San Martín	-	26	19	19	24	29	20	26	31	33	30
Tacna	-	26	25	22	35	38	16	17	26	33	37
Tumbes	-	32	20	25	31	42	33	25	49	38	30
Ucayali	-	60	64	57	72	69	50	70	73	77	56

Nota 1: Cifras revisadas y modificadas por el sector dada la dinámica de la notificación. Información actualizada al 20 de agosto de 2024.
Nota 2: Nota: Denominación establecida mediante Ley N° 31140
1/ Lima Metropolitana, comprende los 43 distritos de la provincia de Lima.
2/ Región Lima, comprende las provincias de Barranca, Cajatambo, Canta, Cañete, Huaral, Huarochirí, Huaura, Oyón y Yauyos.
Fuente: Ministerio de Salud (MINSA) - Centro Nacional de Epidemiología, Prevención y Control de Enfermedades.
INEI (2020): Boletín Especial Nº 25 titulado, Perú: Estimaciones y Proyecciones de Población Departamental, por Años Calendario y Edad Simple, 1995-2030

3.3.1.1 PERÚ: Casos notificados del Virus de la Inmunodeficiencia Humana (VIH)

(Personas)

Departamento	2014	2015	2016	2017	2018	2019	2020	2021	2022	2023	2024
Nacional	**6771**	**7953**	**7876**	**7144**	**8856**	**10532**	**6256**	**8806**	**9946**	**10163**	**8699**
Departamento											
Amazonas	140	228	213	271	236	227	136	175	399	442	501
Áncash	171	119	165	124	143	182	87	177	203	207	188
Apurímac	8	6	12	8	21	27	14	26	35	26	19
Arequipa	257	265	316	303	345	329	153	233	253	315	303
Ayacucho	22	21	30	45	61	59	37	50	54	89	115
Cajamarca	48	57	53	71	75	98	51	103	119	116	152
Prov. Const. del Callao	453	448	607	438	523	589	347	404	400	501	329
Cusco	63	71	89	100	154	184	152	209	210	231	239
Huancavelica	12	13	11	23	18	27	13	13	15	22	13
Huánuco	102	92	67	106	105	109	62	70	108	112	129
Ica	159	285	246	214	258	251	159	256	249	337	324
Junín	130	201	91	131	180	223	141	203	189	311	237
La Libertad	314	320	350	374	573	512	288	471	553	466	460
Lambayeque	192	258	290	167	242	269	204	331	330	386	317
Lima	3197	4035	3745	3114	3912	5056	2929	4031	4413	4103	3448
Lima Metropolitana 1/	3011	3822	3519	2871	3683	4776	2792	3834	4150	3834	3189
Región Lima 2/	186	213	226	243	229	280	137	197	263	269	259
Loreto	461	500	512	538	574	788	400	631	719	751	458
Madre de Dios	78	66	70	84	95	115	75	84	94	82	61
Moquegua	38	34	45	54	50	57	35	55	51	52	62
Pasco	10	10	3	8	16	21	21	20	38	60	50
Piura	181	183	222	262	316	454	259	369	430	428	304
Puno	27	25	75	80	92	75	65	105	120	99	124
San Martín	213	217	165	165	210	258	178	240	286	313	282
Tacna	50	89	88	77	122	136	61	63	99	129	147
Tumbes	147	77	49	61	77	104	82	65	127	101	81
Ucayali	264	300	326	287	388	358	292	422	452	484	356
Lugar no especificado	34	33	36	39	70	24	15	-	-	-	-

Nota 1: Cifras revisadas y modificadas por el sector dada la dinámica de la notificación. Información actualizada al 30 de abril de 2025.
Nota 2: El "Lugar no especificado" se refiere a las personas afectadas que se desconoce el departamento de residencia.
Nota 3: Denominación establecida mediante Ley N° 31140
1/ Lima Metropolitana, comprende los 43 distritos de la provincia de Lima.
2/ Región Lima, comprende las provincias de Barranca, Cajatambo, Canta, Cañete, Huaral, Huarochirí, Huaura, Oyón y Yauyos.
Fuente: Ministerio de Salud (MINSA) - Centro Nacional de Epidemiología, Prevención y Control de Enfermedades.

3.3.1.2 PERÚ: Tasa de notificación de casos del Virus de la Inmunodeficiencia Humana (VIH) por cada 100 000 habitantes según sexo

(Por cada 100 000 habitantes)

Sexo	2014	2015	2016	2017	2018	2019	2020	2021	2022	2023	2024
Nacional	**22,9**	**26,5**	**25,9**	**23,1**	**28,1**	**32,8**	**19,2**	**26,7**	**29,8**	**30,1**	**25,6**
Sexo											
Hombre	34,8	40,7	40,8	36,0	44,8	52,9	29,9	43,3	48,0	47,3	39,9
Mujer	11,1	12,6	11,3	10,4	11,6	13,0	8,6	10,2	11,8	13,3	11,4

Nota 1: La serie histórica de los casos notificados del Virus de la Inmunodeficiencia Humana es dinámica por la permanente actualización de los casos y puede ser modificada por el Ministerio de Salud.
Nota 2: Cifras revisadas y modificadas por el sector para los años 2012 al 2023. Información actualizada al 30 de abril de 2025.
Fuente: Ministerio de Salud (MINSA) - Centro Nacional de Epidemiología, Prevención y Control de Enfermedades.
INEI (2020): Boletín Especial Nº 25 titulado, Perú: Estimaciones y Proyecciones de Población Departamental, por Años Calendario y Edad Simple, 1995-2030

3.3.1.3 PERÚ: Casos notificados del Virus de la Inmunodeficiencia Humana (VIH) según sexo

(Personas)

Sexo	2014	2015	2016	2017	2018	2019	2020	2021	2022	2023	2024
Nacional	**6 771**	**7 953**	**7 876**	**7 144**	**8 856**	**10 532**	**6 256**	**8 806**	**9 946**	**10 163**	**8 699**
Sexo											
Hombre	5 107	6 038	6 138	5 514	7 011	8 428	4 839	7 101	7 954	7 906	6 736
Mujer	1 654	1 912	1 738	1 629	1 845	2 104	1 417	1 705	1 992	2 257	1 963
No especificado	10	3	-	1	-	-	-	-	-	-	-

Nota 1: La serie histórica de los casos notificados del Virus de la Inmunodeficiencia Humana es dinámica por la permanente actualización de los casos y puede ser modificada por el Ministerio de Salud.
Nota 2: Cifras revisadas y modificadas por el sector dada la dinámica de la notificación. Información al 30 de abril de 2025.
Nota 3: El "No especificado" se refiere a las personas afectadas que se desconoce el sexo.
Fuente: Ministerio de Salud (MINSA) - Centro Nacional de Epidemiología, Prevención y Control de Enfermedades.

3.3.1.4 PERÚ: Tasa de notificación de casos del Síndrome de Inmunodeficiencia Adquirida (SIDA) por cada 100 000 habitantes

(Por cada 100 000 habitantes)

Departamento	2014	2015	2016	2017	2018	2019	2020	2021	2022	2023	2024
Nacional	**6,1**	**6,0**	**5,5**	**4,9**	**6,1**	**5,9**	**3,2**	**4,0**	**4,6**	**4,7**	**3,9**
Departamento											
Amazonas	2,0	7,1	5,8	5,5	5,7	3,1	2,3	2,3	6,8	3,0	2,8
Áncash	4,0	3,3	2,5	1,7	1,0	1,0	0,8	0,4	0,3	0,8	0,7
Apurímac	0,9	0,5	0,5	0,5	1,6	0,9	0,5	1,4	2,8	1,6	1,2
Arequipa	6,3	4,1	4,1	5,3	5,8	4,2	1,6	3,4	6,7	3,4	2,7
Ayacucho	0,5	1,1	1,5	1,1	0,8	0,8	0,3	0,4	0,6	1,0	1,8
Cajamarca	0,5	0,3	0,6	0,6	0,2	0,9	0,8	1,0	1,3	0,8	0,9
Prov. Const. del Callao	7,9	7,3	9,7	7,0	6,8	12,7	7,2	5,5	7,7	10,2	6,0
Cusco	0,5	1,0	1,5	1,9	1,1	1,8	1,4	1,2	0,4	0,6	0,4
Huancavelica	0,7	0,0	0,3	0,8	0,3	2,4	1,1	0,8	1,4	0,0	1,2
Huánuco	0,3	1,1	3,5	4,9	5,7	5,1	2,4	0,3	1,3	1,7	2,1
Ica	6,8	14,2	9,2	5,7	4,0	3,4	0,7	1,1	1,3	3,3	2,8
Junín	1,1	1,0	1,9	5,6	7,4	10,7	5,7	8,6	6,8	2,6	1,6
La Libertad	6,9	3,5	3,8	3,3	3,8	3,5	3,2	5,5	6,9	4,2	3,9
Lambayeque	6,9	7,5	6,8	4,3	4,6	5,6	2,6	4,3	5,0	5,0	5,1
Lima	8,5	9,4	8,1	7,3	11,9	10,3	5,0	6,3	6,5	7,1	5,9
Lima Metropolitana 1/	8,7	9,4	8,2	7,5	12,4	10,7	5,2	6,3	6,8	7,6	6,2
Región Lima 2/	6,9	8,5	7,1	5,0	7,1	6,7	3,4	6,5	3,3	2,9	3,6
Loreto	15,7	13,5	10,2	7,1	3,5	5,6	4,5	3,2	6,1	8,6	7,5
Madre de Dios	32,4	32,7	23,5	32,3	18,0	13,7	10,9	14,5	10,2	7,8	5,6
Moquegua	3,4	3,4	1,1	2,7	0,5	0,5	1,6	2,6	3,0	3,0	2,5
Pasco	0,0	0,4	0,4	1,5	1,5	0,7	0,4	0,7	0,0	2,2	1,5
Piura	2,7	2,4	2,2	2,7	1,8	1,2	0,4	0,8	1,3	1,6	1,3
Puno	0,3	0,6	0,6	0,6	0,9	0,9	0,2	0,3	1,0	1,5	1,0
San Martín	10,5	8,1	6,0	3,3	1,3	0,7	1,4	1,4	4,9	7,1	3,7
Tacna	4,0	2,7	2,7	5,5	7,9	9,1	7,8	6,4	5,5	5,9	11,1
Tumbes	48,6	10,6	7,4	4,2	1,7	1,6	2,8	9,0	1,9	12,5	1,5
Ucayali	3,8	8,4	17,1	5,3	2,3	1,4	2,2	5,1	2,6	3,0	3,3

Nota 1: Cifras revisadas y modificadas por el sector dada la dinámica de la notificación. Información actualizada al 30 de abril de 2025.
Nota 2: Denominación establecida mediante Ley N° 31140
1/ Lima Metropolitana, comprende los 43 distritos de la provincia de Lima.
2/ Región Lima, comprende las provincias de Barranca, Cajatambo, Canta, Cañete, Huaral, Huarochirí, Huaura, Oyón y Yauyos.
Fuente: Ministerio de Salud (MINSA) - Centro Nacional de Epidemiología, Prevención y Control de Enfermedades.
INEI (2020): Boletín Especial Nº 25 titulado, Perú: Estimaciones y Proyecciones de Población Departamental, por Años Calendario y Edad Simple, 1995-2030

3.3.1.5 PERÚ: Casos notificados del Síndrome de Inmunodeficiencia Adquirida (SIDA)

(Personas)

Departamento	2014	2015	2016	2017	2018	2019	2020	2021	2022	2023	2024
Nacional	**1803**	**1786**	**1677**	**1512**	**1914**	**1881**	**1037**	**1333**	**1528**	**1574**	**1311**
Departamento											
Amazonas	8	29	24	23	24	13	10	10	29	13	12
Áncash	44	37	28	19	12	12	9	5	4	10	8
Apurímac	4	2	2	2	7	4	2	6	12	7	5
Arequipa	82	55	56	74	83	62	24	52	104	53	44
Ayacucho	3	7	10	7	5	5	2	3	4	7	12
Cajamarca	7	4	8	8	3	13	11	15	19	11	13
Prov. Const. del Callao	78	73	100	74	73	140	81	63	90	121	73
Cusco	6	13	19	25	15	24	19	17	5	8	6
Huancavelica	3		1	3	1	9	4	3	5		4
Huánuco	2	8	26	37	43	39	18	2	10	13	16
Ica	56	120	80	51	37	32	7	11	13	34	30
Junín	14	13	25	74	99	144	78	118	94	36	22
La Libertad	123	63	71	63	73	69	64	112	143	88	83
Lambayeque	83	91	83	54	58	72	34	57	67	67	69
Lima	798	890	788	722	1209	1071	532	682	714	796	672
Lima Metropolitana 1/	736	812	722	674	1140	1004	497	619	682	767	635
Región Lima 2/	62	78	66	48	69	67	35	63	32	29	37
Loreto	149	129	99	70	35	57	46	33	64	90	79
Madre de Dios	45	47	35	50	29	23	19	26	19	15	11
Moquegua	6	6	2	5	1	1	3	5	6	6	5
Pasco		1	1	4	4	2	1	2		6	4
Piura	50	44	41	52	35	25	8	16	27	34	27
Puno	4	8	7	8	11	11	3	4	12	18	12
San Martín	85	66	50	28	11	6	13	13	45	66	35
Tacna	13	9	9	19	28	33	29	24	21	23	44
Tumbes	108	24	17	10	4	4	7	23	5	33	4
Ucayali	19	43	90	29	13	8	13	31	16	19	21
Lugar no especificado	13	4	5	1	1	2	-	-	-	-	-

Nota 1: Cifras revisadas y modificadas por el sector dada la dinámica de la notificación. Información al 30 de abril de 2025.
Nota 2: El "Lugar no especificado" se refiere a las personas afectadas que se desconoce el departamento de residencia.
Nota 3: Denominación establecida mediante Ley N° 31140
1/ Lima Metropolitana, comprende los 43 distritos de la provincia de Lima.
2/ Región Lima, comprende las provincias de Barranca, Cajatambo, Canta, Cañete, Huaral, Huarochirí, Huaura, Oyón y Yauyos.
Fuente: Ministerio de Salud (MINSA) - Centro Nacional de Epidemiología, Prevención y Control de Enfermedades.

3.3.1.6 PERÚ: Tasa de notificación de casos del Síndrome de Inmunodeficiencia Adquirida (SIDA) por cada 100 000 habitantes según sexo

(Por cada 100 000 habitantes)

Sexo	2014	2015	2016	2017	2018	2019	2020	2021	2022	2023	2024
Nacional	**6,1**	**6,0**	**5,5**	**4,9**	**6,1**	**5,9**	**3,2**	**4,0**	**4,6**	**4,7**	**3,9**
Sexo											
Hombre	9,9	9,5	8,8	7,8	10,0	9,7	5,0	6,7	7,4	7,3	6,1
Mujer	2,3	2,5	2,3	2,0	2,2	2,1	1,4	1,4	1,8	2,1	1,6

Nota 1: Cifras revisadas y modificadas por el sector dada la dinámica de la notificación. Información al 30 de abril de 2025.
Fuente: Ministerio de Salud (MINSA) - Centro Nacional de Epidemiología, Prevención y Control de Enfermedades.
INEI (2020): Boletín Especial Nº 25 titulado, Perú: Estimaciones y Proyecciones de Población Departamental, por Años Calendario y Edad Simple, 1995-2030.

3.3.1.7 PERÚ: Casos notificados del Síndrome de Inmunodeficiencia Adquirida (SIDA) según sexo
(Personas)

Sexo	2014	2015	2016	2017	2018	2019	2020	2021	2022	2023	2024
Nacional	**1803**	**1786**	**1677**	**1512**	**1914**	**1881**	**1037**	**1333**	**1528**	**1574**	**1311**
Sexo											
Hombre	1458	1407	1319	1201	1560	1541	805	1096	1228	1224	1036
Mujer	345	379	358	311	354	340	232	237	300	350	275
No especificado	-	-	-	-	-	-	-	-	-	-	-

Nota 1: Cifras revisadas y modificadas por el sector dada la dinámica de la notificación. Información al 30 de abril de 2025.
Nota 2: El "No especificado" se refiere a las personas afectadas que se desconoce el sexo.
Fuente: Ministerio de Salud (MINSA) - Centro Nacional de Epidemiología, Prevención y Control de Enfermedades.

3.3.1.8 PERÚ: Tasa de notificación de casos del Síndrome de Inmunodeficiencia Adquirida(SIDA) por cada 100 000 habitantes según grupo de edad
(Por cada 100 000 habitantes)

Grupo de edad	2014	2015	2016	2017	2018	2019	2020	2021	2022	2023	2024
Nacional	**6,1**	**6,0**	**5,5**	**4,9**	**6,1**	**5,9**	**3,2**	**4,0**	**4,6**	**4,7**	**3,9**
De 0 a 14 años	0,3	0,4	0,3	0,2	0,1	0,3	0,1	0,1	0,2	0,2	0,2
De 15 a 24 años	4,9	5,2	5,4	5,2	7,1	6,5	2,9	3,3	4,0	3,2	3,3
De 25 a 49 años	12,5	11,6	10,8	9,3	11,3	10,7	5,9	7,5	8,6	8,8	6,8
De 50 a 59 años	6,9	7,0	5,5	4,7	5,8	5,7	3,1	5,0	5,0	5,9	4,9
De 60 a más años	2,7	2,9	2,2	2,0	2,3	2,4	1,6	1,8	1,8	2,2	2,3

Nota: Cifras revisadas y modificadas por el sector dada la dinámica de la notificación. Información al 30 de abril de 2025.
Fuente: Ministerio de Salud (MINSA) - Centro Nacional de Epidemiología, Prevención y Control de Enfermedades.
INEI (2020): Boletín Especial Nº 25 titulado, Perú: Estimaciones y Proyecciones de Población Departamental, por Años Calendario y Edad Simple, 1995-2030.

3.3.1.9 PERÚ: Casos notificados del Síndrome de Inmunodeficiencia Adquirida (SIDA) según grupo de edad
(Personas)

Grupo de edad	2014	2015	2016	2017	2018	2019	2020	2021	2022	2023	2024
Nacional	**1803**	**1786**	**1677**	**1512**	**1914**	**1881**	**1037**	**1333**	**1528**	**1574**	**1311**
De 0 a 14 años	23	36	21	18	12	23	12	5	17	14	13
De 15 a 24 años	262	279	284	271	369	337	149	168	207	164	168
De 25 a 49 años	1258	1189	1143	1015	1271	1245	709	913	1053	1086	849
De 50 a 59 años	177	187	153	137	176	180	100	169	171	207	172
De 60 a más años	83	95	76	71	86	96	67	78	80	103	109

Nota: Cifras revisadas y modificadas por el sector dada la dinámica de la notificación. Información al 30 de abril de 2025.
Fuente: Ministerio de Salud (MINSA) - Centro Nacional de Epidemiología, Prevención y Control de Enfermedades.

3.3.1.10 PERÚ: Proporción de mujeres de 15 a 49 años de edad que usaron condón en la última relación sexual en los últimos tres meses

(Porcentaje)

Ámbito Geográfico	2014	2015	2016	2017	2018	2019	2020	2021	2022	2023	2024
Nacional	**12,0**	**12,9**	**12,7**	**14,1**	**13,8**	**13,7**	**13,9**	**14,1**	**14,4**	**13,6**	**14,5**
Área de residencia											
Urbana	13,7	14,6	14,3	16,0	15,4	15,2	15,2	15,7	15,9	15,0	15,9
Rural	6,2	6,5	6,9	6,4	6,5	6,9	7,6	7,5	7,8	7,5	8,3
Región natural											
Costa	**13,5**	**14,5**	**14,4**	**16,0**	**15,6**	**15,3**	**15,7**	**15,5**	**15,7**	**14,9**	**16,1**
Costa Urbana	13,9	14,9	14,8	16,4	16,0	15,6	15,8	15,9	16,1	15,3	16,5
Costa Rural	8,3	8,7	8,9	8,7	7,7	8,5	11,9 *	8,5 *	7,2 *	7,8	8,8
Sierra	**10,8**	**12,1**	**11,5**	**12,4**	**12,0**	**12,7**	**12,7**	**13,6**	**14,1**	**12,8**	**13,6**
Sierra Urbana	15,2	17,0	15,5	17,5	16,0	16,7	v	18,3	18,2	16,6	16,6
Sierra Rural	5,9	6,1	6,8	6,4	6,8	7,4	7,6	7,7	8,4	7,4	8,9
Selva	**7,5**	**8,1**	**8,2**	**8,6**	**8,3**	**8,1**	**7,0**	**9,1**	**9,7**	**9,2**	**9,1**
Selva Urbana	8,9	9,4	9,6	10,8	10,1	10,0	8,2	10,7	11,4	10,1	10,5
Selva Rural	5,4	5,9	5,8	5,0	5,3	5,2	5,0	6,5	6,9	7,7	6,8
Departamento											
Amazonas	6,6	7,5	7,3	6,7	9,8	8,8	8,0 *	8,6	9,8	7,8	9,8
Áncash	9,3	10,0	10,9	9,5	9,1	10,4	8,1 *	9,5	10,0	13,7	14,5
Apurímac	9,2	10,9	12,5	10,9	10,9	10,8	9,8 *	12,6	13,6	10,6 *	16,7
Arequipa	18,3	20,7	16,8	19,5	17,5	16,9	21,1	18,8	20,5	18,3	18,6
Ayacucho	10,9	11,1	13,4	13,3	13,9	12,5	14,9	17,3	16,0	13,1	15,1
Cajamarca	8,1	9,3	6,9	8,0	7,7	8,3	9,3	9,8	9,2	6,7 *	8,4
Prov. Const. del Callao	13,4	13,2	17,7	16,9	15,9	14,5	12,0	14,5	14,5	18,5	19,5
Cusco	13,6	14,3	16,1	15,4	13,9	14,4	11,2	13,8	17,3	15,2	17,6
Huancavelica	8,7	7,8	8,2	6,7	5,8	7,3	8,6 *	8,0 *	11,5 *	10,7	9,8 *
Huánuco	5,9	9,0	9,4	10,7	10,7	8,9	7,3	14,1	8,5	11,1	9,1
Ica	13,3	11,7	12,4	12,2	13,8	11,0	11,1	11,5	13,7	12,3	11,6
Junín	13,8	15,3	15,4	16,2	13,9	15,4	12,4	17,9	16,4	14,8	13,8
La Libertad	9,4	9,9	11,5	12,9	12,5	11,5	12,8	12,1	14,4	9,9	15,2
Lambayeque	10,1	10,2	9,2	8,3	9,1	9,3	12,2 *	10,4	12,1	13,9	12,4
Lima Metropolitana 1/	15,2	17,1	16,9	19,4	18,7	18,0	18,3	18,4	18,1	16,7	17,4
Región Lima 2/	14,7	14,7	13,0	11,7	11,2	13,0	16,4 *	14,7	15,9	12,4	15,2
Loreto	6,3	4,9	4,4	6,0	6,3	7,2	5,9 *	6,6 *	6,8 *	7,7	8,9
Madre de Dios	10,7	11,0	10,3	11,2	9,5	10,7	8,9 *	14,5	11,0	14,6	12,0
Moquegua	17,5	18,2	15,6	19,3	19,4	16,9	17,4	20,3	15,2	17,6	18,1
Pasco	10,7	11,5	9,8	11,3	13,7	11,9	11,3	10,6	12,1	13,5	12,3
Piura	8,8	9,3	7,3	8,8	8,6	9,0	8,6 *	11,9	10,2	11,5	13,3
Puno	8,4	11,2	9,6	9,6	12,3	14,7	12,7	15,3	11,3	12,4	9,8
San Martín	6,6	6,8	8,2	8,7	8,0	6,7	8,4	7,8 *	10,2	9,2	8,4
Tacna	14,6	18,7	15,2	15,8	16,0	17,0	16,6	14,4	15,9	15,7	17,8
Tumbes	9,8	9,5	7,8	7,0	9,9	8,9	9,4 *	7,3	8,5	8,0 *	8,9 *
Ucayali	7,5	7,1	8,1	6,7	5,6	5,8	3,6 *	4,7 *	5,8 *	3,5 *	4,5 *

Nota: Denominación establecida mediante Ley N° 31140

1/ Lima Metropolitana, comprende los 43 distritos de la provincia de Lima.

2/ Región Lima, comprende las provincias de Barranca, Cajatambo, Canta, Cañete, Huaral, Huarochirí, Huaura, Oyón y Yauyos.

(*) Los resultados son considerados referenciales porque el número de casos en la muestra para este nivel no es suficiente y presentan un coeficiente de variación mayor a 15%.

Fuente: Instituto Nacional de Estadística e Informática - Encuesta Demográfica y de Salud Familiar (ENDES).

3.3.1.11 PERÚ: Proporción de mujeres y hombres de 15 a 29 años de edad que conocen las formas de prevenir la transmisión del VIH y rechazan ideas erróneas de la transmisión del VIH

(Porcentaje)

Ámbito Geográfico	2014	2015	2016	2017	2018	2019	2020	2021	2022	2023	2024
Nacional	**21,4**	**16,7**	**16,0**	**17,3**	**17,5**	**17,8**	**21,1**	**21,3**	**20,5**	**19,7**	**20,5**
Área de residencia											
Urbana	24,5	20,2	19,6	19,5	19,3	19,5	22,4	23,0	22,1	21,0	22,1
Rural	11,3	9,6	9,1	8,7	9,6	10,1	14,5	14,6	13,2	13,5	12,7
Región natural											
Costa	**24,3**	**19,9**	**19,1**	**20,6**	**19,2**	**20,1**	**23,3**	**23,5**	**22,3**	**21,3**	**22,3**
Costa Urbana	26,5	-	-	-	-	20,7	23,7	24,1	22,7	21,6	22,5
Costa Rural	21,8	-	-	-	-	9,9	16,2	13,3	15,4	15,6	18,9
Sierra	**16,6**	**13,5**	**12,0**	**11,9**	**13,5**	**13,8**	**17,6**	**18,5**	**18,4**	**17,4**	**18,1**
Sierra Urbana	22,9	19,1	17,0	15,3	16,9	16,3	18,5	20,9	22,2	20,1	21,5
Sierra Rural	9,4	9,3	8,4	7,6	8,7	10,3	16,2	15,3	13,1	13,0	12,2
Selva	**19,9**	**13,3**	**14,9**	**12,8**	**16,6**	**13,7**	**15,8**	**17,2**	**15,7**	**16,5**	**16,4**
Selva Urbana	25,3	18,5	20,5	17,0	21,3	16,2	18,7	19,0	17,8	18,6	20,3
Selva Rural	12,3	8,8	9,9	7,0	9,6	9,9	10,9	14,1	12,2	13,1	10,1
Departamento											
Amazonas	14,2	11,6	10,0	9,7	11,2	9,1	20,1	18,3	16,2	16,8	17,6
Áncash	19,8	15,2	13,3	14,7	10,8	16,4	17,3	18,0	11,1	18,1	22,5
Apurímac	15,8	13,8	12,3	10,9	13,3	11,6	7,0	16,6	16,7	15,9	17,1
Arequipa	19,5	18,3	20,9	13,1	21,1	17,3	19,1	19,9	25,1	21,1	20,7
Ayacucho	12,1	14,8	11,9	11,4	13,1	11,6	13,7	14,6	13,0	18,1	14,8
Cajamarca	13,9	12,8	13,9	11,7	12,1	13,1	14,4	20,1	17,7	16,2	11,5
Prov. Const. del Callao	24,1	21,8	22,0	23,7	18,1	16,7	24,2	21,6	22,0	20,9	20,7
Cusco	14,6	12,3	9,7	7,2	10,9	10,3	13,6	17,3	14,1	18,9	22,1
Huancavelica	13,6	11,0	9,6	9,2	17,5	15,3	11,6	18,3	15,5	16,6	16,1
Huánuco	14,4	13,6	9,2	8,2	10,9	15,2	21,5	16,4	13,0	17,0	17,2
Ica	19,9	22,7	20,0	15,0	18,0	22,8	24,4	26,5	23,4	25,3	21,1
Junín	28,6	19,6	16,7	18,7	14,2	13,4	23,3	22,5	22,4	13,6	20,1
La Libertad	18,9	11,2	16,5	16,8	15,2	14,5	15,3	22,1	20,8	23,4	24,3
Lambayeque	26,5	20,1	18,0	23,2	20,2	20,6	22,6	24,4	25,3	16,6	17,1
Lima Metropolitana 1/	26,8	21,5	20,7	21,8	20,6	21,9	26,2	24,0	23,2	20,5	23,4
Región Lima 2/	18,9	21,6	17,1	18,3	17,2	18,5	22,9	19,3	25,7	18,6	19,0
Loreto	24,2	12,2	15,6	13,6	18,4	15,0	11,2	13,1	14,4	17,1	17,1
Madre de Dios	17,4	14,2	12,6	13,6	17,0	10,0	21,1	15,5	11,0	14,0	14,2
Moquegua	21,3	14,4	14,0	11,3	19,3	22,6	23,8	22,2	24,2	23,5	23,3
Pasco	18,2	12,8	13,1	13,2	16,7	17,5	14,6	20,2	26,7	18,0	16,5
Piura	20,0	15,6	13,5	15,8	15,6	13,0	12,9	22,1	19,3	23,7	18,2
Puno	14,6	11,0	7,5	13,3	12,2	17,0	14,2	18,8	11,9	15,8	12,2
San Martín	17,7	12,4	13,4	11,6	14,9	14,3	16,2	15,3	17,0	15,8	16,7
Tacna	24,0	21,9	17,4	23,0	25,7	22,3	26,2	26,9	22,7	30,8	23,9
Tumbes	24,0	24,1	18,7	22,4	23,0	18,7	26,6	20,0	21,4	18,9	20,2
Ucayali	25,9	16,6	21,5	22,8	26,5	21,4	27,9	24,9	20,4	18,8	20,1

Nota 1: En el cálculo del indicador se considera las preguntas sobre la identificación de las formas de prevenir la transmisión sexual de VIH es "teniendo una sola pareja sexual que no esté infectada y que no tenga otras parejas", "reconociendo que una persona que parece saludable puede estar infectada con el virus que causa el SIDA (VIH)" y "usando condón cada vez que tiene relaciones sexuales"; y rechaza ideas erróneas: "que las personas pueden adquirir el virus que causa el SIDA (VIH) por la picadura de un mosquito" y "que las personas pueden adquirir el virus que causa el SIDA (VIH) compartiendo alimentos o utensilios como: cubiertos, vasos, etc. con una persona infectada".
Nota 2: Denominación establecida mediante Ley N° 31140
1/ Lima Metropolitana, comprende los 43 distritos de la provincia de Lima.
2/ Región Lima, comprende las provincias de Barranca, Cajatambo, Canta, Cañete, Huaral, Huarochirí, Huaura, Oyón y Yauyos.
(*) Los resultados son considerados referenciales porque el número de casos en la muestra para este nivel no es suficiente y presentan un coeficiente de variación mayor a 15%.
Fuente: Instituto Nacional de Estadística e Informática - Encuesta Demográfica y de Salud Familiar (ENDES).

3.3.1.12 PERÚ: Proporción de mujeres y hombres de 15 a 49 años de edad que se sometieron a la prueba de VIH en los últimos 12 meses y conocen su resultado

(Porcentaje)

Ámbito Geográfico	2014	2015	2016	2017	2018	2019	2020	2021	2022	2023	2024
Nacional	**92,3**	**93,0**	**93,6**	**95,0**	**94,7**	**94,8**	**96,1**	**94,7**	**95,5**	**94,6**	**95,7**
Área de residencia											
Urbana	93,4	93,6	94,2	95,7	94,9	95,1	96,3	94,9	96,1	94,8	96,4
Rural	86,7	91,6	92,1	91,5	93,2	93,4	94,8	93,6	91,9	93,1	91,5
Región natural											
Costa	**94,3**	**93,6**	**93,9**	**95,6**	**94,4**	**95,2**	**96,2**	**94,9**	**96,6**	**94,7**	**96,6**
Costa Urbana	94,5	93,4	93,8	95,6	94,4	95,1	96,1	94,9	96,6	94,6	96,8
Costa Rural	90,1	95,1	94,6	94,6	94,5	98,2	97,7	95,7	96,3	97,5	94,2
Sierra	**86,2**	**91,1**	**92,7**	**93,3**	**93,6**	**92,4**	**95,9**	**92,6**	**92,8**	**93,2**	**92,3**
Sierra Urbana	87,7	92,5	95,0	95,1	95,2	93,5	97,1	93,1	94,4	94,9	94,4
Sierra Rural	83,5	89,6	90,5	90,0	90,9	90,4	93,5	91,7	89,9	90,0	87,7
Selva	**93,8**	**94,2**	**94,3**	**95,0**	**97,3**	**96,3**	**95,8**	**96,1**	**94,6**	**95,6**	**95,9**
Selva Urbana	95,4	95,5	95,4	96,5	98,1	97,2	96,3	96,6	95,6	96,1	96,7
Selva Rural	90,0	92,4	93,0	91,9	95,8	94,6	94,7	95,1	92,5	94,7	94,4
Departamento											
Amazonas	89,2	91,2	92,8	94,5	93,9	91,8	97,3	95,1	91,9	94,5	92,0
Áncash	88,8	90,4	95,5	95,1	92,1	96,7	97,7	88,5	97,5	99,2	97,0
Apurímac	92,8	92,4	91,4	92,1	95,0	93,0	93,2	96,0	91,4	95,0	94,5
Arequipa	86,6	92,7	96,1	95,2	97,8	93,9	97,9	92,9	95,5	91,9	96,2
Ayacucho	87,1	94,8	89,9	90,2	90,8	92,7	90,6	89,0	90,8	86,6	84,6
Cajamarca	80,6	95,6	92,6	92,9	94,4	94,7	97,3	93,8	92,0	91,1	92,2
Prov. Const. del Callao	90,7	94,2	89,6	94,0	94,4	96,4	98,5	95,9	97,6	95,8	96,7
Cusco	82,0	85,2	93,6	95,1	94,9	94,0	96,3	94,0	87,0	95,1	92,8
Huancavelica	88,9	84,0	84,0	89,3	85,4	87,0	82,9	93,0	88,6	92,0	90,8
Huánuco	88,6	89,0	92,0	90,5	96,3	92,1	96,8	95,4	95,0	92,9	95,1
Ica	92,3	95,9	96,4	98,1	95,2	93,3	95,8	97,1	96,3	98,0	92,6
Junín	94,6	93,8	95,2	94,2	94,8	93,5	97,0	91,3	96,1	96,0	93,5
La Libertad	95,3	95,4	94,7	94,9	94,9	95,7	96,9	93,4	97,6	97,0	96,0
Lambayeque	99,6	94,7	95,9	96,4	95,8	94,8	98,5	98,6	97,4	95,3	96,0
Lima Metropolitana 1/	94,8	92,0	92,7	95,3	93,9	94,7	95,9	94,6	96,1	93,0	97,1
Región Lima 2/	95,6	94,3	95,2	96,3	95,4	97,4	98,0	95,2	97,7	96,0	95,7
Loreto	94,7	97,3	96,0	96,6	98,6	99,2	95,6	98,2	96,9	96,4	98,9
Madre de Dios	93,5	93,1	94,1	95,7	97,0	94,8	92,5	90,5	98,2	96,1	95,0
Moquegua	88,4	94,7	86,0	91,8	92,5	91,6	92,1	93,2	94,7	94,5	89,0
Pasco	90,7	89,5	90,9	93,6	93,4	92,5	98,1	93,7	97,8	97,9	95,5
Piura	91,6	95,1	94,4	96,0	93,7	96,7	91,7	96,7	94,9	93,9	94,3
Puno	82,0	88,0	93,6	92,9	89,3	88,6	91,4	88,3	91,8	94,8	90,1
San Martín	94,5	96,1	93,5	94,7	95,0	93,2	95,8	96,4	91,6	96,2	94,9
Tacna	92,5	92,9	88,0	95,5	96,5	95,8	99,3	94,8	93,0	94,8	98,7
Tumbes	91,9	95,6	95,8	93,7	98,4	94,9	97,1	96,4	97,0	97,8	97,1
Ucayali	96,6	94,1	95,1	98,4	99,4	99,2	96,9	96,6	98,5	96,4	96,8

Nota: Denominación establecida mediante Ley N° 31140

1/ Lima Metropolitana, comprende los 43 distritos de la provincia de Lima.

2/ Región Lima, comprende las provincias de Barranca, Cajatambo, Canta, Cañete, Huaral, Huarochirí, Huaura, Oyón y Yauyos.

Fuente: Instituto Nacional de Estadística e Informática - Encuesta Demográfica y de Salud Familiar (ENDES).

3.3.1.13 PERÚ: Tasa de prevalencia del VIH entre la población de 15 a 49 años, según sexo

(Población objetivo entre el total de la población de 15 a 49 años de edad por 100 000 habitantes)

Sexo	2010	2011	2012	2013	2014	2015	2016	2017	2018	2019	2020	2021	2022	2023	2024
Nacional	**0,35**	**0,35**	**0,35**	**0,35**	**0,36**	**0,37**	**0,37**	**0,38**	**0,40**	**0,41**	**0,42**	**0,43**	**0,43**	**0,44**	**0,45**
Sexo															
Mujer	0,15	0,15	0,16	0,16	0,17	0,17	0,18	0,19	0,19	0,20	0,20	0,21	0,21	0,22	0,22
Hombre	0,54	0,54	0,54	0,55	0,55	0,56	0,57	0,58	0,60	0,61	0,63	0,64	0,66	0,67	0,68

Nota 1: Estimaciones con software Spectrum©, el método no genera estimaciones por regiones.
Nota 2: Los datos de estaciones (2010 - 2023) han sido modificados en función a la última actualización del modelo utilizado en el software Spectrum©.
Fuente: Ministerio de Salud (MINSA) - Centro Nacional de Epidemiología, Prevención y Control de Enfermedades.

3.3.1.14 PERÚ: Tasa de prevalencia del VIH en personas de 15 a más años, según sexo

(Población objetivo entre el total de la población de 15 a más años de edad por 100 000 habitantes)

Sexo	2010	2011	2012	2013	2014	2015	2016	2017	2018	2019	2020	2021	2022	2023	2024
Nacional	**0,31**	**0,32**	**0,32**	**0,33**	**0,34**	**0,35**	**0,36**	**0,37**	**0,39**	**0,40**	**0,42**	**0,43**	**0,45**	**0,46**	**0,47**
Sexo															
Mujer	0,12	0,13	0,13	0,14	0,14	0,15	0,16	0,17	0,17	0,18	0,19	0,19	0,20	0,20	0,21
Hombre	0,51	0,51	0,52	0,53	0,54	0,55	0,57	0,59	0,61	0,63	0,66	0,68	0,70	0,72	0,74

Nota 1: Estimaciones con software Spectrum©, el método no genera estimaciones por regiones.
Nota 2: Los datos de estaciones (2010 - 2023) han sido modificados en función a la última actualización del modelo utilizado en el software Spectrum©.
Fuente: Ministerio de Salud (MINSA) - Centro Nacional de Epidemiología, Prevención y Control de Enfermedades.

3.3.1.15 PERÚ: Mortalidad por SIDA, según sexo

(Población objetivo entre el total de la población por 100 000 habitantes)

Sexo	2010	2011	2012	2013	2014	2015	2016	2017	2018	2019	2020	2021	2022	2023	2024
Nacional	**7,27**	**5,96**	**5,75**	**5,69**	**5,88**	**5,88**	**5,63**	**4,48**	**3,72**	**3,04**	**2,76**	**2,76**	**2,70**	**2,57**	**2,60**
Sexo															
Mujer	1,25	1,11	1,16	1,14	1,13	1,13	1,12	1,12	1,14	1,09	1,07	1,14	1,19	1,14	1,14
Hombre	13,30	10,83	10,38	10,28	10,67	10,67	10,18	7,87	6,31	5,00	4,47	4,40	4,24	4,02	4,08

Nota 1: Estimaciones con software Spectrum©, el método no genera estimaciones por regiones.
Nota 2: Los datos de estaciones (2010 - 2023) han sido modificados en función a la última actualización del modelo utilizado en el software Spectrum©.
Fuente: Ministerio de Salud (MINSA) - Centro Nacional de Epidemiología, Prevención y Control de Enfermedades.

3.3.2 PERÚ: Incidencia de la tuberculosis por cada 100 000 habitantes

(Por cada 100 000 habitantes)

Departamento	2014	2015	2016	2017	2018	2019	2020	2021	2022	2023	2024
Nacional	**106**	**103**	**102**	**100**	**103**	**103**	**75**	**80**	**88**	**98**	**97**
Departamento											
Amazonas	27	30	19	27	31	20	17	25	34	33	38
Áncash	60	58	54	53	69	64	48	48	52	63	59
Apurímac	27	22	21	21	22	21	12	16	19	22	18
Arequipa	65	57	56	65	59	57	45	46	47	52	59
Ayacucho	42	38	34	34	35	36	22	35	34	38	31
Cajamarca	17	15	15	18	17	17	11	15	18	21	24
Prov. Const. del Callao	241	249	214	227	191	184	133	137	144	145	135
Cusco	51	48	57	39	36	35	28	28	32	36	36
Huancavelica	26	21	24	33	20	29	18	18	17	23	22
Huánuco	53	60	54	51	64	69	48	54	70	77	68
Ica	110	106	108	108	142	136	114	111	116	136	147
Junín	60	64	59	57	52	58	41	45	48	52	51
La Libertad	78	78	65	71	86	80	53	60	64	75	77
Lambayeque	70	66	60	63	76	88	46	55	63	82	82
Lima Metropolitana 1/ y Lima 2/	184	176	182	174	173	169	123	126	136	150	145
Lima Metropolitana 1/	192	184	190	182	174	171	124	126	134	147	142
Región Lima 2/	98	98	98	100	171	154	119	125	158	176	179
Loreto	135	145	119	128	142	148	121	143	172	179	173
Madre de Dios	167	155	141	125	161	163	123	158	184	197	218
Moquegua	87	92	92	101	100	95	82	73	79	98	82
Pasco	35	37	25	34	22	22	20	20	29	33	40
Piura	30	31	28	28	26	31	22	27	29	35	34
Puno	40	34	35	38	36	34	24	33	31	33	36
San Martín	60	51	52	39	39	44	35	38	51	62	63
Tacna	142	131	113	108	128	127	108	99	119	131	118
Tumbes	68	44	51	46	60	56	56	37	59	52	63
Ucayali	142	143	166	151	191	193	147	174	215	232	239

Nota 1: Se refiere a los casos nuevos detectados de tuberculosis.
Nota 2: Cifras revisadas y modificadas por el sector para los años 2013 al 2023. Información actualizada a 16 junio del 2024.
Nota 3: La información nacional incluye a otras instituciones como EsSalud e INPE.
Nota 4: Denominación establecida mediante Ley N° 31140
1/ Lima Metropolitana, comprende los 43 distritos de la provincia de Lima.
2/ Región Lima, comprende las provincias de Barranca, Cajatambo, Canta, Cañete, Huaral, Huarochirí, Huaura, Oyón y Yauyos.
Fuente: Ministerio de Salud (MINSA) - Dirección General de Intervenciones Estratégicas en Salud Pública.
INEI (2020): Boletín Especial Nº 25 titulado, Perú: Estimaciones y Proyecciones de Población Departamental, por Años Calendario y Edad Simple, 1995-2030.
Elaboración: Instituto Nacional de Estadística e Informática.

3.3.2.1 PERÚ: Casos notificados de tuberculosis
(Casos notificados)

Departamento	2014	2015	2016	2017	2018	2019	2020	2021	2022	2023	2024
Nacional	**31 461**	**30 988**	**31 079**	**31 120**	**32 642**	**32 970**	**24 581**	**26 437**	**29 541**	**33 113**	**33 049**
Departamento											
Amazonas	110	123	80	114	130	86	72	108	147	140	165
Áncash	663	646	610	604	801	754	569	566	621	759	711
Apurímac	113	92	88	88	93	91	51	69	82	93	77
Arequipa	841	750	764	898	845	828	676	705	733	829	940
Ayacucho	272	244	223	225	229	237	149	233	230	256	205
Cajamarca	235	217	217	257	249	245	166	212	266	301	343
Prov. Const. del Callao	2 372	2 499	2 192	2 385	2 065	2 039	1 498	1 583	1 683	1 727	1 638
Cusco	643	608	726	510	471	474	381	381	445	497	503
Huancavelica	103	81	94	124	74	108	66	64	61	78	75
Huánuco	400	452	404	383	485	524	364	413	529	577	509
Ica	910	901	936	970	1 314	1 290	1 108	1 111	1 186	1 415	1 563
Junín	768	833	765	746	700	784	559	615	659	721	708
La Libertad	1 398	1 425	1 210	1 347	1 673	1 580	1 073	1 228	1 339	1 571	1 645
Lambayeque	839	802	740	790	968	1 139	601	730	848	1 105	1 110
Lima Metropolitana 1/ y Lima 2/	17 171	16 745	17 660	17 307	17 642	17 621	13 122	13 629	14 932	16 672	16 404
Lima Metropolitana 1/	16 314	15 879	16 786	16 402	16 060	16 173	11 990	12 422	13 384	14 917	14 593
Región Lima 2/	857	866	874	905	1 582	1 448	1 132	1 207	1 548	1 755	1 811
Loreto	1 284	1 392	1 158	1 256	1 425	1 499	1 244	1 481	1 801	1 883	1 829
Madre de Dios	232	222	210	194	259	273	214	284	342	377	429
Moquegua	152	163	165	185	187	181	158	143	156	195	164
Pasco	96	101	69	93	61	61	54	54	78	88	106
Piura	551	586	535	543	519	632	445	566	616	741	739
Puno	494	420	425	467	446	425	291	401	383	406	432
San Martín	487	421	436	328	342	391	311	346	469	576	591
Tacna	462	432	380	375	453	463	400	374	458	513	466
Tumbes	152	99	118	109	144	138	142	94	154	136	169
Ucayali	713	734	874	822	1 067	1 107	867	1 047	1 323	1 457	1 528

Nota 1: Se refiere a los casos nuevos detectados de tuberculosis.
Nota 2: Cifras revisadas y modificadas por el sector para los años 2013 al 2023. Información actualizada a 16 de junio del 2024.
Nota 3: La información nacional incluye a otras instituciones como EsSalud e INPE.
Nota 4: Denominación establecida mediante Ley N° 31140
1/ Lima Metropolitana, comprende los 43 distritos de la provincia de Lima.
2/ Región Lima, comprende las provincias de Barranca, Cajatambo, Canta, Cañete, Huaral, Huarochirí, Huaura, Oyón y Yauyos.
Fuente: Ministerio de Salud (MINSA) - Dirección General de Intervenciones Estratégicas en Salud Pública.

3.3.2.2 PERÚ: Incidencia de la tuberculosis pulmonar por cada 100 000 habitantes

(Por cada 100 000 habitantes)

Departamento	2014	2015	2016	2017	2018	2019	2020	2021	2022	2023	2024
Nacional	**58**	**56**	**55**	**54**	**58**	**58**	**44**	**47**	**50**	**67**	**61**
Departamento											
Amazonas	16	16	10	18	21	10	9	18	22	25	30
Áncash	32	33	32	29	40	39	30	29	34	44	41
Apurímac	15	10	9	10	11	10	6	9	8	14	11
Arequipa	33	28	28	28	27	27	23	21	24	30	36
Ayacucho	25	22	21	23	20	19	11	20	18	23	18
Cajamarca	9	8	9	11	8	8	5	8	10	10	12
Prov. Const. del Callao	123	127	121	114	103	97	73	82	74	106	87
Cusco	33	28	36	26	19	18	14	15	16	21	21
Huancavelica	14	13	14	17	7	6	7	7	9	10	12
Huánuco	37	42	39	32	36	38	26	32	33	44	39
Ica	56	55	58	53	74	75	67	67	67	95	87
Junín	34	33	32	29	30	34	25	26	29	37	33
La Libertad	45	44	39	41	53	51	37	40	40	58	50
Lambayeque	41	38	37	39	48	46	30	37	41	61	56
Lima	128	123	122	119	121	117	85	85	76	102	91
Lima Metropolitana 1/	101	100	98	98	99	97	73	74	75	101	88
Región Lima 2/	51	48	47	45	97	81	68	75	86	109	118
Loreto	83	88	61	65	81	88	70	84	95	123	125
Madre de Dios	117	111	101	98	114	114	89	101	121	146	153
Moquegua	46	51	62	48	51	55	44	37	45	64	55
Pasco	20	23	14	14	8	12	11	12	18	20	23
Piura	14	16	14	15	11	14	11	13	14	21	21
Puno	23	18	20	23	20	18	13	16	17	18	18
San Martín	30	27	29	24	20	23	18	20	29	39	36
Tacna	92	75	70	72	74	76	70	65	81	90	77
Tumbes	41	27	30	31	41	35	38	23	37	33	43
Ucayali	88	89	101	94	107	113	93	102	124	147	155

Nota 1: Se refiere a los casos sospechosos de TB pulmonar, se realiza la prueba con resutado frotis positivo.
Nota 2: Cifras revisadas y modificadas por el sector para los años 2013 al 2023. Información actualizada a 16 de junio del 2024.
Nota 3: La información nacional incluye a otras instituciones como EsSalud e INPE.
Nota 4: Denominación establecida mediante Ley N° 31140
1/ Lima Metropolitana, comprende los 43 distritos de la provincia de Lima.
2/ Región Lima, comprende las provincias de Barranca, Cajatambo, Canta, Cañete, Huaral, Huarochirí, Huaura, Oyón y Yauyos.
Fuente: Ministerio de Salud (MINSA) - Dirección General de Intervenciones Estratégicas en Salud Pública.
INEI (2020): Boletín Especial Nº 25 titulado, Perú: Estimaciones y Proyecciones de Población Departamental, por Años Calendario y Edad Simple, 1995-2030.
Elaboración: Instituto Nacional de Estadística e Informática.

3.3.2.3 PERÚ: Casos notificados de tuberculosis pulmonar

(Casos notificados)

Departamento	2014	2015	2016	2017	2018	2019	2020	2021	2022	2023	2024
Nacional	**17 113**	**16 927**	**16 747**	**16 873**	**18 403**	**18 476**	**14 381**	**15 522**	**16 642**	**22 486**	**20 909**
Departamento											
Amazonas	66	64	42	76	89	43	39	76	95	107	128
Áncash	353	368	356	336	465	453	351	347	411	530	488
Apurímac	64	42	39	41	46	44	24	40	36	59	49
Arequipa	433	376	384	387	391	397	347	323	366	471	573
Ayacucho	164	144	134	153	132	127	71	134	124	157	122
Cajamarca	125	113	127	155	114	114	76	116	139	152	178
Prov. Const. del Callao	1 207	1 271	1 246	1 201	1 107	1 074	825	942	863	1 267	1 057
Cusco	410	348	456	335	245	245	190	212	222	298	291
Huancavelica	57	50	53	65	26	22	24	25	30	36	40
Huánuco	277	313	291	243	272	287	194	243	252	333	294
Ica	467	463	505	473	681	712	657	665	683	993	929
Junín	440	429	417	385	405	460	334	355	398	511	459
La Libertad	814	804	723	780	1 030	1 006	752	824	841	1 219	1 074
Lambayeque	486	464	458	486	607	596	394	492	555	825	768
Lima	9 049	9 016	9 022	9 231	10 066	9 947	7 666	7 991	8 323	11 379	10 256
Lima Metropolitana 1/	8 600	8 590	8 598	8 820	9 173	9 185	7 020	7 269	7 476	10 288	9 063
Región Lima 2/	449	426	424	411	893	762	646	722	847	1 091	1 193
Loreto	787	840	588	641	810	889	717	873	989	1 295	1 319
Madre de Dios	162	160	151	152	184	191	155	181	225	279	301
Moquegua	81	90	112	88	95	105	85	72	89	127	111
Pasco	54	62	39	38	23	33	31	33	48	53	60
Piura	256	297	273	289	227	289	217	275	301	442	442
Puno	286	225	247	283	250	229	166	202	206	225	223
San Martín	243	220	243	203	177	199	165	182	271	366	336
Tacna	298	247	238	248	262	275	259	246	313	352	307
Tumbes	92	62	69	73	99	87	95	60	97	88	115
Ucayali	442	459	534	511	600	652	547	613	765	922	989

Nota 1: Se refiere a los casos sospechosos de TB pulmonar, se realiza la prueba con resutado frotis positivo.
Nota 2: Cifras revisadas y modificadas por el sector para los años 2013 al 2023. Información actualizada a 16 de junio del 2024.
Nota 3: La información nacional incluye a otras instituciones como EsSalud e INPE.
Nota 4: Denominación establecida mediante Ley N° 31140
1/ Lima Metropolitana, comprende los 43 distritos de la provincia de Lima.
2/ Región Lima, comprende las provincias de Barranca, Cajatambo, Canta, Cañete, Huaral, Huarochirí, Huaura, Oyón y Yauyos.
Fuente: Ministerio de Salud (MINSA) - Dirección General de Intervenciones Estratégicas en Salud Pública.

3.3.2.4 PERÚ: Proporción de personas de 15 y más años de edad con conocimiento de la principal forma de transmisión de la tuberculosis

(Porcentaje)

Ámbito Geográfico	2019	2020	2021	2022	2023	2024
Nacional	**85,0**	**85,1**	**84,0**	**82,8**	**82,1**	**82,4**
Área de residencia						
Urbana	86,8	87,1	86,4	84,9	84,5	84,6
Rural	77,6	76,2	74,1	73,3	71,6	72,4
Región natural						
Costa	86,4	86,2	85,9	84,5	84,4	84,4
Costa Urbana	86,8	86,8	86,8	85,1	84,9	85,1
Costa Rural	79,2	75,3	71,0	73,3	75,0	69,6
Sierra	81,6	81,6	78,7	79,0	77,1	77,4
Sierra Urbana	86,4	87,6	84,3	84,7	83,0	81,4
Sierra Rural	76,0	74,5	72,0	71,7	69,3	71,5
Selva	84,8	85,7	84,7	81,3	80,1	82,3
Selva Urbana	87,8	88,6	87,1	84,1	83,8	86,2
Selva Rural	80,3	80,6	80,8	76,8	74,3	76,0

Nota: Se extrae este indicador del Informe de la Salud, Cuadro 3,1, respecto al año 2024.
(*) Los resultados son considerados referenciales porque el número de casos en la muestra para este nivel no es suficiente y presentan un coeficiente de variación mayor a 15%.
El presente cuadro, en los años 2019 al 2022 era presentado como el CUADRO N° 3.1B: PERSONAS DE 15 Y MÁS AÑOS DE EDAD CON CONOCIMIENTO SOBRE LAS FORMAS DE TRANSMISIÓN DE LA TUBERCULOSIS.
Fuente: Instituto Nacional de Estadística e Informática - Encuesta Demográfica y de Salud Familiar (ENDES).

3.3.3 PERÚ: Incidencia de la malaria por cada 100 000 habitantes

(Por cada 100 000 habitantes)

Departamento	2014	2015	2016	2017	2018	2019	2020	2021	2022	2023	2024
Nacional	**220**	**211**	**186**	**178**	**144**	**76**	**48**	**55**	**81**	**67**	**99**
Departamento											
Amazonas	30	179	90	206	169	435	364	154	386	255	132
Áncash	0	0	0	0	0	0	0	0	0	0	0
Apurímac	0	0	0	0	0	0	0	0	0	0	0
Arequipa	0	0	0	0	0	0	0	0	0	0	0
Ayacucho	106	15	8	6	4	1	5	5	5	7	7
Cajamarca	0	1	1	0	2	1	1	1	0	0	0
Prov. Const. del Callao	0	0	0	0	0	0	0	0	0	0	0
Cusco	29	12	13	18	4	2	5	7	15	19	13
Huancavelica	0	0	0	0	0	0	0	0	0	0	0
Huánuco	0	0	0	0	1	0	0	0	0	0	0
Ica	0	0	0	0	0	0	0	0	0	0	0
Junín	160	85	55	23	30	4	38	111	167	30	53
La Libertad	3	3	7	5	6	4	0	0	0	0	0
Lambayeque	1	0	0	0	0	0	0	0	0	0	0
Lima Metropolitana 1/ y Región Lima 2/	0	0	0	0	0	0	0	0	0	0	0
Loreto	6431	6292	5622	5400	4387	2170	1304	1494	2172	1959	3083
Madre de Dios	9	7	4	5	4	26	2	0	0	2	4
Moquegua	0	0	0	0	0	0	0	0	0	0	0
Pasco	3	3	0	1	0	0	0	0	0	0	0
Piura	0	0	0	1	0	0	0	0	0	0	0
Puno	0	0	0	0	0	0	0	0	0	0	0
San Martín	95	71	51	50	15	13	15	23	13	19	5
Tacna	0	0	0	0	0	0	0	0	0	0	0
Tumbes	1	0	0	0	8	29	28	1	0	0	0
Ucayali	12	26	18	15	8	4	1	6	3	2	5

Nota 1: Información actualizada al 30 de abril de 2025.
Nota 2: Los casos que se presentan en este cuadro consideran el tipo de diagnóstico: Consolidado de casos de malaria P vivax + P. falciparun + mixta.
Nota 3: Denominación establecida mediante Ley N° 31140
1/ Lima Metropolitana, comprende los 43 distritos de la provincia de Lima.
2/ Región Lima, comprende las provincias de Barranca, Cajatambo, Canta, Cañete, Huaral, Huarochirí, Huaura, Oyón y Yauyos.
Fuente: Ministerio de Salud (MINSA) - Centro Nacional de Epidemiología, Prevención y Control de Enfermedades.
INEI (2020): Boletín Especial Nº 25 titulado, Perú: Estimaciones y Proyecciones de Población Departamental, por Años Calendario y Edad Simple, 1995-2030.
Elaboración: Instituto Nacional de Estadística e Informática.

3.3.3.1 PERÚ: Casos notificados de malaria

(Personas)

Departamento	2014	2015	2016	2017	2018	2019	2020	2021	2022	2023	2024
Nacional	**65 258**	**63 192**	**56 533**	**55 227**	**45 443**	**24 321**	**15 810**	**18 075**	**27 025**	**22 617**	**33 904**
Departamento											
Amazonas	123	733	369	855	710	1 844	1 553	659	1 657	1 095	573
Áncash	0	0	0	0	0	0	0	0	0	0	0
Apurímac	0	0	1	0	1	0	0	0	0	0	0
Arequipa	0	0	1	0	0	0	0	0	0	0	0
Ayacucho	682	97	54	37	26	7	34	31	34	47	48
Cajamarca	1	19	19	2	34	14	8	16	3	2	0
Prov. Const. del Callao	0	0	0	0	0	0	0	0	0	0	0
Cusco	365	146	164	235	47	23	74	97	207	263	184
Huancavelica	0	0	0	0	1	0	1	0	0	0	0
Huánuco	0	1	0	0	4	2	0	0	0	0	0
Ica	0	0	0	0	0	0	0	0	0	0	1
Junín	2 061	1 104	723	303	404	57	517	1 522	2 292	408	748
La Libertad	49	49	131	92	119	89	6	5	2	0	0
Lambayeque	6	0	2	0	0	0	0	0	0	0	0
Lima Metropolitana 1/ y Región Lima 2/	0	0	0	0	3	2	1	0	0	0	0
Loreto	61 109	60 307	54 542	53 178	43 887	22 028	13 397	15 490	22 692	20 605	32 261
Madre de Dios	12	10	6	7	6	44	3	0	0	4	7
Moquegua	0	0	0	0	0	0	0	0	0	0	0
Pasco	8	8	1	2	0	0	0	0	0	0	0
Piura	9	5	0	12	4	3	1	0	0	0	0
Puno	0	0	0	1	1	1	0	0	0	1	0
San Martín	769	577	426	421	133	113	139	212	117	179	53
Tacna	0	0	0	0	0	0	0	0	0	0	0
Tumbes	2	0	0	0	20	72	71	3	0	0	0
Ucayali	62	136	94	82	43	21	5	39	21	12	29
No precisa	0	0	0	0	0	1	0	1	0	0	0

Nota 1: Información actualizada al 30 de abril de 2025.
Nota 2: Los casos que se presentan en este cuadro consideran el tipo de diagnóstico: Consolidado de casos de malaria P vivax + P. falciparun + mixta.
Nota 3: Denominación establecida mediante Ley N° 31140
1/ Lima Metropolitana, comprende los 43 distritos de la provincia de Lima.
2/ Región Lima, comprende las provincias de Barranca, Cajatambo, Canta, Cañete, Huaral, Huarochirí, Huaura, Oyón y Yauyos.
Fuente: Ministerio de Salud (MINSA) - Centro Nacional de Epidemiología, Prevención y Control de Enfermedades.

3.3.4 PERÚ: Incidencia de la hepatitis B por cada 100 000 habitantes
(Por cada 100 000 habitantes)

Departamento	2014	2015	2016	2017	2018	2019	2020	2021	2022	2023	2024
Nacional	**7**	**6**	**7**	**6**	**6**	**5**	**2**	**2**	**3**	**4**	**4**
Departamento											
Amazonas	0	0	0	1	2	1	2	1	2	3	5
Áncash	2	1	1	1	1	2	0	1	1	2	3
Apurímac	11	8	7	6	15	14	3	4	3	5	6
Arequipa	3	4	3	0	3	2	1	1	1	2	1
Ayacucho	96	61	44	37	27	19	12	12	16	34	27
Cajamarca	4	1	1	3	1	1	0	1	1	2	2
Prov. Const. del Callao	1	2	4	2	4	2	1	2	1	1	1
Cusco	4	8	10	7	7	8	3	8	11	10	8
Huancavelica	0	1	3	3	1	5	3	5	6	5	9
Huánuco	27	7	4	4	5	6	2	2	1	1	3
Ica	1	1	1	1	3	1	1	0	1	1	1
Junín	3	7	7	5	7	8	3	1	4	3	3
La Libertad	1	1	2	1	2	3	1	0	1	1	1
Lambayeque	1	1	2	3	4	5	1	1	0	1	2
Lima Metropolitana 1/ y Lima 2/	6	7	7	7	7	6	2	1	2	4	5
Lima Metropolitana 1/	-	-	-	-	8	6	2	1	2	4	5
Región Lima 2/	-	-	-	-	3	6	1	1	2	4	2
Loreto	12	11	25	21	14	17	4	5	11	12	13
Madre de Dios	24	61	28	32	20	5	3	16	15	13	5
Moquegua	0	1	2	3	3	1	0	1	0	1	1
Pasco	6	6	4	2	2	5	3	3	2	5	4
Piura	0	1	1	1	1	2	0	0	0	0	1
Puno	0	0	1	1	1	1	1	1	0	0	0
San Martín	5	8	9	7	8	7	2	5	6	5	4
Tacna	2	1	3	1	0	1	1	0	1	2	0
Tumbes	1	2	2	4	5	3	0	0	0	3	2
Ucayali	2	5	70	48	4	4	2	2	2	5	4

Nota: Denominación establecida mediante Ley N° 31140
1/ Lima Metropolitana, comprende los 43 distritos de la provincia de Lima.
2/ Región Lima, comprende las provincias de Barranca, Cajatambo, Canta, Cañete, Huaral, Huarochirí, Huaura, Oyón y Yauyos.
Fuente: Ministerio de Salud (MINSA) - Oficina General de Tecnologías de la Información.
INEI (2020): Boletín Especial Nº 25 titulado, Perú: Estimaciones y Proyecciones de Población Departamental, por Años Calendario y Edad Simple, 1995-2030.
Elaboración: Instituto Nacional de Estadística e Informática.

3.3.4.1 PERÚ: Casos registrados de hepatitis aguda tipo B

(Casos registrados)

Departamento	2014	2015	2016	2017	2018	2019	2020	2021	2022	2023	2024
Nacional	**1 928**	**1 801**	**2 194**	**1 900**	**1 738**	**1 609**	**599**	**659**	**943**	**1 347**	**1 383**
Departamento											
Amazonas	2	1	0	3	10	3	8	4	7	15	22
Áncash	21	11	8	11	14	20	2	11	14	28	37
Apurímac	45	33	30	25	64	61	12	18	11	22	27
Arequipa	40	48	46	5	46	33	8	17	16	29	18
Ayacucho	618	396	286	240	175	128	82	82	106	225	181
Cajamarca	59	11	16	40	12	15	7	10	13	24	34
Prov. Const. del Callao	8	19	46	23	41	19	11	20	10	17	13
Cusco	56	97	126	85	87	106	36	113	157	140	109
Huancavelica	1	3	11	13	4	20	10	17	21	17	31
Huánuco	202	53	31	33	37	44	13	14	8	7	20
Ica	6	11	13	13	29	13	6	3	12	13	7
Junín	38	92	86	67	92	107	37	20	51	44	42
La Libertad	9	15	33	24	32	52	12	10	17	22	30
Lambayeque	11	12	26	32	47	68	15	9	4	13	32
Lima Metropolitana 1/ y Lima 2/	579	667	656	662	743	585	234	148	269	462	525
Lima Metropolitana 1/	564	634	618	637	714	531	220	136	249	423	503
Región Lima 2/	15	33	38	25	29	54	14	12	20	39	22
Loreto	111	109	246	204	138	169	41	52	113	128	138
Madre de Dios	33	87	41	49	32	9	5	29	27	24	10
Moquegua	0	1	4	5	5	2	0	2	0	2	3
Pasco	16	15	10	6	5	13	8	8	6	13	11
Piura	4	18	14	20	10	33	5	7	3	8	18
Puno	6	6	11	11	11	11	10	8	6	4	5
San Martín	44	64	71	57	71	62	22	44	55	45	39
Tacna	6	3	11	2	1	4	3	1	2	7	2
Tumbes	3	5	5	10	11	8	0	0	1	7	4
Ucayali	10	24	367	260	21	24	12	12	14	31	25

Nota: Denominación establecida mediante Ley N° 31140

1/ Lima Metropolitana, comprende los 43 distritos de la provincia de Lima.

2/ Región Lima, comprende las provincias de Barranca, Cajatambo, Canta, Cañete, Huaral, Huarochirí, Huaura, Oyón y Yauyos.

Fuente: Ministerio de Salud (MINSA) - Oficina General de Tecnologías de la Información.

INEI (2020): Boletín Especial Nº 25 titulado, Perú: Estimaciones y Proyecciones de Población Departamental, por Años Calendario y Edad Simple, 1995-2030.

Elaboración: Instituto Nacional de Estadística e Informática.

3.3.4.2 PERÚ: Casos registrados de hepatitis aguda tipo B según sexo

(Casos registrados)

Departamento / sexo	2014	2015	2016	2017	2018	2019	2020	2021	2022	2023	2024
Nacional	**1 928**	**1 801**	**2 194**	**1 900**	**1 738**	**1 609**	**599**	**659**	**943**	**1 347**	**1 383**
Hombre	836	920	1 043	953	778	680	365	417	349	542	570
Mujer	1 092	881	1 151	947	960	929	234	242	594	805	813
Departamento											
Amazonas	**2**	**1**	**0**	**3**	**10**	**3**	**8**	**4**	**7**	**15**	**22**
Hombre	1	0	0	1	5	2	6	3	3	7	5
Mujer	1	1	0	2	5	1	2	1	4	8	17
Áncash	**21**	**11**	**8**	**11**	**14**	**20**	**2**	**11**	**14**	**28**	**37**
Hombre	11	4	7	5	8	9	2	8	3	16	11
Mujer	10	7	1	6	6	11	0	3	11	12	26
Apurímac	**45**	**33**	**30**	**25**	**64**	**61**	**12**	**18**	**11**	**22**	**27**
Hombre	13	14	15	8	26	26	11	13	5	9	4
Mujer	32	19	15	17	38	35	1	5	6	13	23
Arequipa	**40**	**48**	**46**	**5**	**46**	**33**	**8**	**17**	**16**	**29**	**18**
Hombre	17	30	22	4	19	16	3	7	8	11	7
Mujer	23	18	24	1	27	17	5	10	8	18	11
Ayacucho	**618**	**396**	**286**	**240**	**175**	**128**	**82**	**82**	**106**	**225**	**181**
Hombre	148	160	92	82	69	43	61	50	28	59	69
Mujer	470	236	194	158	106	85	21	32	78	166	112
Cajamarca	**59**	**11**	**16**	**40**	**12**	**15**	**7**	**10**	**13**	**24**	**34**
Hombre	6	6	7	25	7	8	2	7	2	8	10
Mujer	53	5	9	15	5	7	5	3	11	16	24
Prov. Const. del Callao	**8**	**19**	**46**	**23**	**41**	**19**	**11**	**20**	**10**	**17**	**13**
Hombre	6	16	30	17	29	8	6	7	4	10	6
Mujer	2	3	16	6	12	11	5	13	6	7	7
Cusco	**56**	**97**	**126**	**85**	**87**	**106**	**36**	**113**	**157**	**140**	**109**
Hombre	24	36	52	37	31	33	19	74	59	53	47
Mujer	32	61	74	48	56	73	17	39	98	87	62
Huancavelica	**1**	**3**	**11**	**13**	**4**	**20**	**10**	**17**	**21**	**17**	**31**
Hombre	1	0	1	2	0	3	5	15	8	8	18
Mujer	0	3	10	11	4	17	5	2	13	9	13
Huánuco	**202**	**53**	**31**	**33**	**37**	**44**	**13**	**14**	**8**	**7**	**20**
Hombre	94	24	12	11	9	14	7	12	6	2	6
Mujer	108	29	19	22	28	30	6	2	2	5	14
Ica	**6**	**11**	**13**	**13**	**29**	**13**	**6**	**3**	**12**	**13**	**7**
Hombre	6	7	9	10	18	6	2	3	9	5	5
Mujer	0	4	4	3	11	7	4	0	3	8	2
Junín	**38**	**92**	**86**	**67**	**92**	**107**	**37**	**20**	**51**	**44**	**42**
Hombre	22	52	47	28	29	44	25	9	16	19	17
Mujer	16	40	39	39	63	63	12	11	35	25	25
La Libertad	**9**	**15**	**33**	**24**	**32**	**52**	**12**	**10**	**17**	**22**	**30**
Hombre	7	8	23	13	15	29	10	7	5	5	13
Mujer	2	7	10	11	17	23	2	3	12	17	17
Lambayeque	**11**	**12**	**26**	**32**	**47**	**68**	**15**	**9**	**4**	**13**	**32**
Hombre	7	8	14	18	27	34	9	3	0	5	20
Mujer	4	4	12	14	20	34	6	6	4	8	12
Lima Metropolitana 1/ y Lima 2/	**579**	**667**	**656**	**662**	**743**	**585**	**234**	**234**	**269**	**462**	**525**
Hombre	337	371	340	342	350	262	129	129	101	206	220
Mujer	242	296	316	320	393	323	105	105	168	256	305

Continúa…

3.3.4.2 PERÚ: Casos registrados de hepatitis aguda tipo B según sexo

(Casos registrados)

Conclusión.

Departamento / sexo	2014	2015	2016	2017	2018	2019	2020	2021	2022	2023	2024
Lima Metropolitana 1/	**564**	**634**	**618**	**637**	**714**	**531**	**220**	**136**	**249**	**423**	**503**
Hombre	328	357	326	331	340	237	122	85	94	190	209
Mujer	236	277	292	306	374	294	98	51	155	233	294
Región Lima 2/	**15**	**33**	**38**	**25**	**29**	**54**	**14**	**12**	**20**	**39**	**0**
Hombre	9	14	14	11	10	25	7	2	7	16	0
Mujer	6	19	24	14	19	29	7	10	13	23	0
Loreto	**111**	**109**	**246**	**204**	**138**	**169**	**41**	**52**	**113**	**128**	**138**
Hombre	72	64	92	91	59	69	31	26	50	61	62
Mujer	39	45	154	113	79	100	10	26	63	67	76
Madre de Dios	**33**	**87**	**41**	**49**	**32**	**9**	**5**	**29**	**27**	**24**	**10**
Hombre	14	45	11	24	11	3	3	23	11	11	3
Mujer	19	42	30	25	21	6	2	6	16	13	7
Moquegua	**0**	**1**	**4**	**5**	**5**	**2**	**0**	**2**	**0**	**2**	**3**
Hombre	0	0	3	4	4	1	0	1	0	1	2
Mujer	0	1	1	1	1	1	0	1	0	1	1
Pasco	**16**	**15**	**10**	**6**	**5**	**13**	**8**	**8**	**6**	**13**	**11**
Hombre	8	10	5	2	1	4	5	8	1	7	5
Mujer	8	5	5	4	4	9	3	0	5	6	6
Piura	**4**	**18**	**14**	**20**	**10**	**33**	**5**	**7**	**3**	**8**	**18**
Hombre	2	10	11	11	2	14	2	5	0	2	9
Mujer	2	8	3	9	8	19	3	2	3	6	9
Puno	**6**	**6**	**11**	**11**	**11**	**11**	**10**	**8**	**6**	**4**	**5**
Hombre	1	3	7	7	6	4	7	3	3	2	3
Mujer	5	3	4	4	5	7	3	5	3	2	2
San Martín	**44**	**64**	**71**	**57**	**71**	**62**	**22**	**44**	**55**	**45**	**39**
Hombre	24	33	43	33	38	27	10	33	23	23	11
Mujer	20	31	28	24	33	35	12	11	32	22	28
Tacna	**6**	**3**	**11**	**2**	**1**	**4**	**3**	**1**	**2**	**7**	**2**
Hombre	5	3	7	1	0	4	2	1	0	4	2
Mujer	1	0	4	1	1	0	1	0	2	3	0
Tumbes	**3**	**5**	**5**	**10**	**11**	**8**	**0**	**0**	**1**	**7**	**4**
Hombre	3	2	2	3	6	6	0	0	1	2	2
Mujer	0	3	3	7	5	2	0	0	0	5	2
Ucayali	**10**	**24**	**367**	**260**	**21**	**24**	**12**	**12**	**14**	**31**	**25**
Hombre	7	14	191	174	9	11	8	12	3	6	13
Mujer	3	10	176	86	12	13	4	0	11	25	12

Nota 1: Información del año 2022 se encuentra en coordinación con el sector.
Nota 2: Denominación establecida mediante Ley N° 31140
1/ Lima Metropolitana, comprende los 43 distritos de la provincia de Lima.
2/ Región Lima, comprende las provincias de Barranca, Cajatambo, Canta, Cañete, Huaral, Huarochirí, Huaura, Oyón y Yauyos.
Fuente: Ministerio de Salud (MINSA) - Oficina General de Tecnologías de la Información.

3.3.4.3 PERÚ: Casos registrados de hepatitis aguda tipo B, según grupo de edad
(Casos registrados)

Departamento / Grupo de edad	2014	2015	2016	2017	2018	2019	2020	2021	2022	2023	2024
Nacional	**1 928**	**1 801**	**2 194**	**1 900**	**1 738**	**1 609**	**599**	**659**	**943**	**1 347**	**1 383**
De 0 a 11 años	141	164	135	193	99	143	46	25	27	38	24
De 12 a 17 años	151	112	90	111	46	72	15	12	23	19	20
De 18 a 29 años	621	484	647	511	418	398	160	166	235	244	236
De 30 a 59 años	865	852	1 109	893	938	826	324	393	568	880	904
De 60 a más años	150	189	213	192	237	170	54	63	90	166	199
Departamento											
Amazonas	**2**	**1**	**0**	**3**	**10**	**3**	**8**	**4**	**7**	**15**	**22**
De 0 a 11 años	1	1	0	0	3	2	1	1	0	0	0
De 12 a 17 años	0	0	0	0	1	0	1	0	1	1	0
De 18 a 29 años	0	0	0	0	3	0	1	2	2	8	10
De 30 a 59 años	1	0	0	1	2	1	2	1	3	6	11
De 60 a más años	0	0	0	2	1	0	3	0	1	0	1
Áncash	**21**	**11**	**8**	**11**	**14**	**20**	**2**	**11**	**14**	**28**	**37**
De 0 a 11 años	9	4	4	1	1	3	0	0	0	0	0
De 12 a 17 años	4	2	0	0	1	2	1	1	0	0	0
De 18 a 29 años	3	1	2	4	1	7	1	2	2	8	5
De 30 a 59 años	4	3	1	5	9	6	0	7	11	16	32
De 60 a más años	1	1	1	1	2	2	0	1	1	4	0
Apurímac	**45**	**33**	**30**	**25**	**64**	**61**	**12**	**18**	**11**	**22**	**27**
De 0 a 11 años	11	11	6	2	3	3	0	1	0	1	1
De 12 a 17 años	1	3	0	1	0	2	0	0	0	1	0
De 18 a 29 años	15	10	7	6	30	20	5	6	3	2	11
De 30 a 59 años	18	8	15	14	25	28	6	9	6	16	12
De 60 a más años	0	1	2	2	6	8	1	2	2	2	3
Arequipa	**40**	**48**	**46**	**5**	**46**	**33**	**8**	**17**	**16**	**29**	**18**
De 0 a 11 años	4	10	8	1	2	0	1	0	0	0	0
De 12 a 17 años	0	0	0	0	0	1	0	0	1	0	0
De 18 a 29 años	16	4	4	2	7	6	2	1	6	6	5
De 30 a 59 años	11	26	28	2	23	21	5	12	6	16	11
De 60 a más años	9	8	6	0	14	5	0	4	3	7	2
Ayacucho	**618**	**396**	**286**	**240**	**175**	**128**	**82**	**82**	**106**	**225**	**181**
De 0 a 11 años	14	1	7	2	2	4	2	0	1	2	1
De 12 a 17 años	87	63	8	15	4	3	1	1	0	3	2
De 18 a 29 años	232	146	121	95	54	49	28	31	28	49	27
De 30 a 59 años	266	180	140	116	96	70	47	44	74	158	135
De 60 a más años	19	6	10	12	19	2	4	6	3	13	16
Cajamarca	**59**	**11**	**16**	**40**	**12**	**15**	**7**	**10**	**13**	**24**	**34**
De 0 a 11 años	1	7	9	1	4	3	5	3	0	2	2
De 12 a 17 años	0	0	0	0	1	0	0	0	2	0	1
De 18 a 29 años	42	2	0	17	0	2	2	3	4	6	3
De 30 a 59 años	13	1	6	21	6	8	0	2	7	10	22
De 60 a más años	3	1	1	1	1	2	0	2	0	6	6
Prov. Const. del Callao	**8**	**19**	**46**	**23**	**41**	**19**	**11**	**20**	**10**	**17**	**13**
De 0 a 11 años	1	2	6	0	1	1	0	0	0	0	0
De 12 a 17 años	0	0	4	0	1	0	0	1	0	1	3
De 18 a 29 años	3	4	8	3	3	5	2	1	0	1	3
De 30 a 59 años	4	11	21	12	21	6	8	9	10	10	6
De 60 a más años	0	2	7	8	15	7	1	9	0	5	1
Cusco	**56**	**97**	**126**	**85**	**87**	**106**	**36**	**113**	**157**	**140**	**109**
De 0 a 11 años	3	8	4	7	4	5	3	2	7	1	0
De 12 a 17 años	1	3	4	3	2	3	0	0	1	2	2
De 18 a 29 años	25	52	65	26	22	39	15	31	52	23	27
De 30 a 59 años	25	30	52	43	59	52	15	73	83	98	70
De 60 a más años	2	4	1	6	0	7	3	7	14	16	10
Huancavelica	**1**	**3**	**11**	**13**	**4**	**20**	**10**	**17**	**21**	**17**	**31**
De 0 a 11 años	1	1	3	5	0	0	0	0	1	0	0
De 12 a 17 años	0	1	1	1	0	2	0	1	0	1	0
De 18 a 29 años	0	1	3	2	2	7	1	5	11	5	7
De 30 a 59 años	0	0	4	5	2	9	9	11	9	11	22
De 60 a más años	0	0	0	0	0	2	0	0	0	0	2

Continúa...

3.3.4.3 PERÚ: Casos registrados de hepatitis aguda tipo B, según grupo de edad

(Casos registrados)

Departamento / Grupo de edad	2014	2015	2016	2017	2018	2019	2020	2021	2022	2023	2024
Huánuco	**202**	**53**	**31**	**33**	**37**	**44**	**13**	**14**	**8**	**7**	**20**
De 0 a 11 años	38	8	7	3	4	0	1	1	0	2	2
De 12 a 17 años	23	7	6	1	1	1	2	0	0	0	1
De 18 a 29 años	74	18	8	13	18	12	2	6	2	0	5
De 30 a 59 años	67	16	9	12	12	27	8	7	6	5	10
De 60 a más años	0	4	1	4	2	4	0	0	0	0	2
Ica	**6**	**11**	**13**	**13**	**29**	**13**	**6**	**3**	**12**	**13**	**7**
De 0 a 11 años	2	2	2	2	4	0	2	1	1	0	1
De 12 a 17 años	0	0	0	1	0	1	0	0	0	0	0
De 18 a 29 años	4	3	5	4	3	2	0	0	5	3	2
De 30 a 59 años	0	4	4	4	17	7	4	2	4	7	4
De 60 a más años	0	2	2	2	5	3	0	0	2	3	0
Junín	**38**	**92**	**86**	**67**	**92**	**107**	**37**	**20**	**51**	**44**	**42**
De 0 a 11 años	0	7	10	3	10	3	1	1	1	1	0
De 12 a 17 años	2	1	1	3	2	1	0	0	1	0	0
De 18 a 29 años	12	27	30	19	26	27	7	3	17	9	7
De 30 a 59 años	19	54	37	38	52	67	28	16	29	27	31
De 60 a más años	5	3	8	4	2	9	1	0	3	7	4
La Libertad	**9**	**15**	**33**	**24**	**32**	**52**	**12**	**10**	**17**	**22**	**30**
De 0 a 11 años	0	0	4	4	6	7	1	1	2	3	0
De 12 a 17 años	0	1	0	2	2	0	0	0	0	0	1
De 18 a 29 años	2	3	6	5	6	3	1	4	5	5	7
De 30 a 59 años	6	10	17	10	11	35	9	4	7	13	17
De 60 a más años	1	1	6	3	7	7	1	1	3	1	5
Lambayeque	**11**	**12**	**26**	**32**	**47**	**68**	**15**	**9**	**4**	**13**	**32**
De 0 a 11 años	0	3	6	10	5	14	1	1	0	2	2
De 12 a 17 años	0	0	4	0	1	4	0	1	0	0	0
De 18 a 29 años	1	2	8	3	12	21	3	0	3	2	4
De 30 a 59 años	9	5	4	13	15	15	5	5	1	4	12
De 60 a más años	1	2	4	6	14	14	6	2	0	5	14
Lima Metropolitana 1/ y Lima 2/	**579**	**667**	**656**	**662**	**743**	**585**	**234**	**148**	**269**	**462**	**525**
De 0 a 11 años	27	51	32	121	23	65	23	6	8	13	7
De 12 a 17 años	23	11	17	64	15	46	8	3	8	7	7
De 18 a 29 años	125	127	136	105	165	102	63	29	46	67	78
De 30 a 59 años	322	358	362	292	428	306	119	95	173	311	353
De 60 a más años	82	120	109	80	112	66	21	15	34	64	80
Lima Metropolitana 1/	**564**	**634**	**618**	**637**	**714**	**531**	**220**	**136**	**249**	**423**	**503**
De 0 a 11 años	24	47	25	117	23	63	22	6	7	11	7
De 12 a 17 años	22	11	16	62	13	43	8	2	8	6	7
De 18 a 29 años	123	117	125	97	161	91	56	26	44	61	75
De 30 a 59 años	317	344	347	282	408	270	113	87	157	282	336
De 60 a más años	78	115	105	79	109	64	21	15	33	63	78
Región Lima 2/	**15**	**33**	**38**	**25**	**29**	**54**	**14**	**12**	**20**	**39**	**22**
De 0 a 11 años	3	4	7	4	0	2	1	0	1	2	0
De 12 a 17 años	1	0	1	2	2	3	0	1	0	1	0
De 18 a 29 años	2	10	11	8	4	11	7	3	2	6	3
De 30 a 59 años	5	14	15	10	20	36	6	8	16	29	17
De 60 a más años	4	5	4	1	3	2	0	0	1	1	2

Continúa...

3.3.4.3 PERÚ: Casos registrados de hepatitis aguda tipo B, según grupo de edad

(Casos registrados)

Conclusión.

Departamento / Grupo de edad	2014	2015	2016	2017	2018	2019	2020	2021	2022	2023	2024
Loreto	**111**	**109**	**246**	**204**	**138**	**169**	**41**	**52**	**113**	**128**	**138**
De 0 a 11 años	11	10	10	12	8	7	0	1	5	2	1
De 12 a 17 años	7	12	30	4	5	1	1	2	7	1	2
De 18 a 29 años	33	22	53	51	19	36	8	11	16	18	19
De 30 a 59 años	46	47	132	98	83	103	28	31	70	88	81
De 60 a más años	14	18	21	39	23	22	4	7	15	19	35
Madre de Dios	**33**	**87**	**41**	**49**	**32**	**9**	**5**	**29**	**27**	**24**	**10**
De 0 a 11 años	1	5	4	0	2	0	0	0	0	1	0
De 12 a 17 años	0	0	0	0	0	0	0	0	0	0	0
De 18 a 29 años	17	32	16	10	18	6	1	11	6	2	0
De 30 a 59 años	14	47	18	36	11	3	3	14	19	17	9
De 60 a más años	1	3	3	3	1	0	1	4	2	4	1
Moquegua	**0**	**1**	**4**	**5**	**5**	**2**	**0**	**2**	**0**	**2**	**3**
De 0 a 11 años	0	0	0	0	0	0	0	0	0	0	0
De 12 a 17 años	0	0	1	2	0	0	0	0	0	0	0
De 18 a 29 años	0	0	1	0	1	1	0	0	0	1	2
De 30 a 59 años	0	1	2	2	4	1	0	2	0	1	1
De 60 a más años	0	0	0	1	0	0	0	0	0	0	0
Pasco	**16**	**15**	**10**	**6**	**5**	**13**	**8**	**8**	**6**	**13**	**11**
De 0 a 11 años	1	3	2	1	1	1	0	2	1	1	0
De 12 a 17 años	0	2	1	0	1	0	0	0	0	0	0
De 18 a 29 años	3	5	3	0	2	3	1	1	3	3	0
De 30 a 59 años	8	3	4	5	1	8	5	5	2	9	10
De 60 a más años	4	2	0	0	0	1	2	0	0	0	1
Piura	**4**	**18**	**14**	**20**	**10**	**33**	**5**	**7**	**3**	**8**	**18**
De 0 a 11 años	2	14	4	8	2	10	3	1	0	0	1
De 12 a 17 años	1	0	1	1	2	2	1	0	0	0	0
De 18 a 29 años	0	1	0	2	3	14	0	2	1	2	7
De 30 a 59 años	0	3	6	8	3	6	1	3	1	6	7
De 60 a más años	1	0	3	1	0	1	0	1	1	0	3
Puno	**6**	**6**	**11**	**11**	**11**	**11**	**10**	**8**	**6**	**4**	**5**
De 0 a 11 años	1	3	0	4	2	4	0	0	0	0	1
De 12 a 17 años	1	0	1	1	1	2	0	1	0	0	0
De 18 a 29 años	0	1	1	4	4	4	2	0	3	3	1
De 30 a 59 años	3	1	5	2	3	1	6	7	3	1	3
De 60 a más años	1	1	4	0	1	0	2	0	0	0	0
San Martín	**44**	**64**	**71**	**57**	**71**	**62**	**22**	**44**	**55**	**45**	**39**
De 0 a 11 años	13	9	6	2	8	1	1	2	0	5	2
De 12 a 17 años	0	5	0	2	5	0	0	1	0	1	1
De 18 a 29 años	11	13	14	16	9	23	10	12	18	13	4
De 30 a 59 años	18	32	47	28	42	33	10	27	31	21	24
De 60 a más años	2	5	4	9	7	5	1	2	6	5	8
Tacna	**6**	**3**	**11**	**2**	**1**	**4**	**3**	**1**	**2**	**7**	**2**
De 0 a 11 años	0	0	0	0	0	1	0	0	0	0	0
De 12 a 17 años	0	0	1	0	0	1	0	0	0	0	0
De 18 a 29 años	3	0	6	0	0	1	0	0	0	0	0
De 30 a 59 años	3	3	4	2	1	1	2	1	2	6	1
De 60 a más años	0	0	0	0	0	0	1	0	0	1	1
Tumbes	**3**	**5**	**5**	**10**	**11**	**8**	**0**	**0**	**1**	**7**	**4**
De 0 a 11 años	0	0	0	3	1	4	0	0	0	0	1
De 12 a 17 años	0	0	0	0	0	0	0	0	1	1	0
De 18 a 29 años	0	1	0	0	5	1	0	0	0	3	0
De 30 a 59 años	1	3	3	6	3	0	0	0	0	2	1
De 60 a más años	2	1	2	1	2	3	0	0	0	1	2
Ucayali	**10**	**24**	**367**	**260**	**21**	**24**	**12**	**12**	**14**	**31**	**25**
De 0 a 11 años	0	4	1	1	3	5	1	1	0	2	2
De 12 a 17 años	1	1	10	10	1	0	0	0	1	0	0
De 18 a 29 años	0	9	150	124	5	7	5	5	2	5	2
De 30 a 59 años	7	6	188	118	9	12	4	6	11	21	19
De 60 a más años	2	4	18	7	3	0	2	0	0	3	2

Nota: Denominación establecida mediante Ley N° 31140

1/ Lima Metropolitana, comprende los 43 distritos de la provincia de Lima.

2/ Región Lima, comprende las provincias de Barranca, Cajatambo, Canta, Cañete, Huaral, Huarochirí, Huaura, Oyón y Yauyos.

Fuente: Ministerio de Salud (MINSA) - Oficina General de Tecnologías de la Información.

Meta 3.4: De aquí a 2030, reducir en un tercio la mortalidad prematura por enfermedades no transmisibles mediante su prevención y tratamiento, y promover la salud mental y el bienestar

3.4.1 PERÚ: Tasa de mortalidad atribuida a las enfermedades cardiovasculares, el cáncer, la diabetes o las enfermedades respiratorias crónicas por sexo

(Porcentaje del total de defunciones)

Sexo	2014	2015	2016	2017	2018	2019	2020	2021	2022	2023
Nacional	**56,5**	**56,7**	**56,8**	**51,7**	**53,2**	**55,8**	**32,8**	**33,6**	**48,5**	**53,3**
Sexo										
Hombre	53,5	53,5	54,0	49,7	50,5	52,8	28,2	38,9	44,8	49,8
Mujer	59,9	60,4	60,1	54,0	56,3	59,2	39,6	29,6	52,7	57,3

Nota 1: Cifras revisadas y modificadas por el sector para los años 2011 al 2018. Información actualizada al 02 de agosto 2023.
Nota 2: Incluye tumores malignos, influenza, neumonía, isquémicas del corazón, diabetes mellitus; y otras enfermedades del corazón y respiratorias.
Fuente: Ministerio de Salud (MINSA)- Oficina General de Tecnologías de la Información.

3.4.1.2 PERÚ: Proporción de personas de 15 y más años de edad que reportan tener diabetes mellitus diagnosticada por profesional de salud

(Porcentaje)

Ámbito Geográfico	2014	2015	2016	2017	2018	2019	2020	2021	2022	2023	2024
Nacional	**3,2**	**2,9**	**2,9**	**3,3**	**3,6**	**3,9**	**4,5**	**4,9**	**5,1**	**5,5**	**5,3**
Área de residencia											
Urbana	3,8	3,7	3,9	3,8	4,1	4,4	5,0	5,7	5,7	6,2	5,9
Rural	1,4	1,3	1,2	1,5	1,5	1,7	2,3	1,9	2,3	2,6	2,3
Región natural											
Costa	**4,0**	**4,0**	**3,9**	**4,0**	**4,3**	**4,7**	**5,2**	**5,8**	**6,0**	**6,8**	**6,5**
Costa Urbana	4,1	4,1	4,2	4,1	4,4	4,8	5,2	6,0	6,2	6,9	6,6
Costa Rural	2,4*	2,7*	1,5*	2,7*	2,2*	2,1*	4,5*	2,5*	3,8*	3,8*	2,9*
Sierra	**2,0**	**1,6**	**1,8**	**1,8**	**2,1**	**1,9**	**3,1**	**3,3**	**3,0**	**3,0**	**2,6**
Sierra Urbana	2,8	2,5	2,9*	2,7	2,9	2,3	4,1	4,5	3,8	3,4	3,0
Sierra Rural	1,2*	1,0*	1,1*	0,9	1,2	1,5	2,0	1,7	1,9	2,4	2,1
Selva	**2,5**	**1,9**	**2,5**	**2,7**	**3,3**	**3,4**	**3,5**	**4,0**	**4,5**	**4,1**	**4,4**
Selva Urbana	3,4	2,7	3,7	3,0	4,3	4,3	4,6	5,2	5,8	5,1	5,6
Selva Rural	1,4*	1,1*	1,4*	2,4*	1,8*	2,1*	1,8*	1,9*	2,3	2,4*	2,4

Nota 1: Personas de 15 y más años que reportaron tener azúcar alta en la sangre y que fueron diagnosticadas por un profesional de la salud. Excluye a mujeres gestantes.
Nota 2: Se extrae este indicador del Informe de la Salud, Cuadro 1,5, respecto al año 2024.
(*) Los resultados son considerados referenciales porque el número de casos en la muestra para este nivel no es suficiente y presentan un coeficiente de variación mayor a 15%.
Fuente: Instituto Nacional de Estadística e Informática - Encuesta Demográfica y de Salud Familiar (ENDES).

3.4.1.3 PERÚ: Proporción de personas de 15 y más años de edad que reportan tener presión arterial elevada diagnosticada por un profesional de salud

(Porcentaje)

Ámbito Geográfico	2014	2015	2016	2017	2018	2019	2020	2021	2022	2023	2024
Nacional	**10,4**	**9,5**	**8,6**	**8,7**	**9,5**	**10,2**	**10,1**	**9,8**	**10,8**	**10,8**	**10,9**
Área de residencia											
Urbana	11,1	10,5	9,3	9,1	9,9	10,5	10,7	10,4	11,2	10,9	11,5
Rural	8,4	7,5	7,5	7,1	8,3	8,9	7,7	7,6	9,2	10,1	8,5
Región natural											
Costa	**11,3**	**10,9**	**9,3**	**9,1**	**9,9**	**10,7**	**11,1**	**10,7**	**11,4**	**11,2**	**11,9**
Costa Urbana	11,5	11,0	9,3	9,1	10,0	10,8	11,2	10,8	11,5	11,3	12,1
Costa Rural	9,3	10,0	8,8	8,6	7,7	8,8	7,9	9,0*	9,8	9,9	8,2
Sierra	**8,9**	**7,4**	**7,9**	**8,0**	**8,4**	**8,7**	**8,4**	**8,4**	**9,7**	**9,8**	**9,0**
Sierra Urbana	9,4	8,4	8,9	9,0	8,4	8,4	8,9	9,2	9,9	9,2	9,2
Sierra Rural	8,5	6,8	7,2	6,8	8,4	8,9	7,7	7,3	9,3	10,5	8,6
Selva	**10,0**	**9,3**	**8,3**	**7,9**	**10,0**	**10,2**	**9,0**	**8,6**	**10,3**	**10,4**	**9,8**
Selva Urbana	11,9	11,1	9,4	8,8	11,2	11,1	10,0	9,5	11,4	11,1	10,8
Selva Rural	7,5	7,7	7,3	6,6	8,3	8,9	7,7	7,2	8,4	9,3	8,3
Departamento											
Amazonas	11,1	9,1	9,0	8,9	11,7	10,8	7,9	8,8	9,6	8,6	9,5
Áncash	8,4	7,3	6,9	7,8	9,2	7,1	7,1*	6,8*	8,8	10,1	8,7
Apurímac	10,5	7,8	9,0	6,5	6,5	9,0	10,6	6,0*	6,5*	8,7	9,1
Arequipa	11,3	9,9	9,4	10,2	9,1	11,4	10,6	11,3	10,9	11,5	9,1
Ayacucho	6,5	8,3	8,3	8,4	7,3	8,2	10,0	8,1	7,4	8,6	9,1
Cajamarca	8,2	8,1	10,2	8,7	9,7	9,1	8,6	8,6	10,3	10,6	8,2
Prov. Const. del Callao	12,4	11,5	10,8	9,2	10,6	12,9	13,0	11,6	12,1	11,8	12,8
Cusco	9,4	7,9	8,5	7,5	11,5	10,4	9,8	10,5	11,5	11,9	13,1
Huancavelica	14,9	8,5	9,7	7,5	9,0	8,3	9,5	8,8	11,0	11,8	10,9
Huánuco	6,9	6,3	6,2	5,5	7,5	8,9	8,0	7,3	5,6	6,0	4,1*
Ica	11,4	12,2	10,1	8,9	10,7	9,1	9,5	8,2	8,5	7,8	10,5
Junín	9,5	7,8	6,7	6,7	5,6	6,1	5,8*	5,4	6,5*	8,0	7,8
La Libertad	8,8	8,5	7,6	7,9	10,5	9,5	10,2	8,3	9,3	10,3	10,2
Lambayeque	13,7	8,6	9,3	9,4	9,6	9,9	10,1	9,9	10,0	11,2	10,5
Lima Metropolitana 1/	10,7	11,3	8,9	9,4	9,3	11,1	11,2	11,3	12,2	11,2	12,1
Región Lima 2/	11,0	10,3	7,6	8,4	9,8	10,1	8,9	11,8	12,3	11,1	13,0
Loreto	13,6	11,1	10,0	9,7	12,8	12,7	10,4	10,6	16,3	13,7	12,9
Madre de Dios	12,8	9,1	8,7	9,5	11,8	12,7	8,6	10,6	11,3	9,8	12,3
Moquegua	13,5	12,0	10,7	9,5	10,5	9,0	7,9	9,7	10,3	11,8	11,9
Pasco	11,1	6,9	10,6	7,9	7,6	5,7	6,1	6,9	7,3	7,9	7,0
Piura	11,3	11,0	9,2	6,8	9,5	9,6	10,1	10,0	10,4	11,6	12,3
Puno	10,0	6,3	7,6	8,8	10,7	7,9	10,8	9,9	12,3	10,8	10,7
San Martín	7,4	11,5	8,9	8,5	9,5	12,4	11,3	8,5	10,6	12,7	12,3
Tacna	11,6	10,0	8,2	10,1	9,4	9,5	10,5	12,3	10,1	9,8	11,0
Tumbes	14,8	11,2	12,4	11,9	14,5	14,2	11,4	10,2	12,8	13,2	13,8
Ucayali	9,7	8,1	5,6	7,0	8,4	7,1	7,4	7,5	6,9	6,4	6,9

Nota 1: Personas de 15 y más años que reportaron tener presión arterial elevada diagnosticada por un profesional de la salud alguna vez en su vida. Excluye a mujeres gestantes.
Nota 2: Se extrae este indicador del Informe de la Salud, Cuadro 1,2, respecto al año 2024.
Nota 3: Denominación establecida mediante Ley N° 31140
1/ Lima Metropolitana, comprende los 43 distritos de la provincia de Lima.
2/ Región Lima, comprende las provincias de Barranca, Cajatambo, Canta, Cañete, Huaral, Huarochirí, Huaura, Oyón y Yauyos.
(*) Los resultados son considerados referenciales porque el número de casos en la muestra para este nivel no es suficiente y presentan un coeficiente de variación mayor a 15%.
Fuente: Instituto Nacional de Estadística e Informática - Encuesta Demográfica y de Salud Familiar (ENDES).

3.4.1.4 PERÚ: Proporción de personas de 15 y más años de edad con diagnóstico de diabetes mellitus que recibieron tratamiento en los últimos 12 meses

(Porcentaje)

Ámbito Geográfico	2014	2015	2016	2017	2018	2019	2020	2021	2022	2023	2024
Nacional	**70,3**	**73,6**	**70,4**	**73,3**	**71,7**	**77,7**	**69,7**	**64,4**	**69,4**	**70,3**	**72,6**
Área de residencia											
Urbana	70,3	74,6	72,9	74,8	73,2	78,4	70,5	64,8	70,4	71,1	73,3
Rural	69,7	68,2	55,8	59,4	55,1	71,1	61,8	59,4	58,4	62,0	64,4
Región natural											
Costa	**72,7**	**78,0**	**72,6**	**75,1**	**74,2**	**80,2**	**71,8**	**66,9**	**71,8**	**72,7**	**73,9**
Costa Urbana	72,0	78,2	73,0	75,1	74,5	80,0	71,7	66,9	71,8	72,8	74,2
Costa Rural	89,2	75,9	62,3	76,1	61,6 *	86,2	75,2	69,1 *	69,9	66,4	64,2
Sierra	**64,4**	**53,5**	**63,2**	**63,9**	**60,2**	**64,8**	**59,2**	**52,1**	**55,0**	**53,4**	**65,3**
Sierra Urbana	64,1	52,6	68,6	67,6	63,0	66,0	63,4	52,7	56,7	49,9	65,5
Sierra Rural	65,0	55,0	54,1	51,7	52,5	62,7	48,9	50,2	50,8	60,1	64,8
Selva	**63,9**	**78,6**	**70,7**	**73,3**	**71,0**	**75,1**	**71,9**	**65,6**	**72,3**	**73,8**	**71,2**
Selva Urbana	65,9	76,5	77,3	84,0	75,7	74,9	71,4	64,5	74,8	77,6	73,1
Selva Rural	57,2	83,1	54,2	53,0	55,1 *	75,5	73,9	70,7	61,4	61,4	63,8

Nota 1: Personas de 15 y más años que reportaron tener azúcar alta en la sangre y que fueron diagnosticadas por un médico de salud. Excluye a mujeres gestantes.
Nota 2: Se extrae este indicador del Informe de la Salud, Cuadro 1,6, respecto al año 2024.
(*) Los resultados son considerados referenciales porque el número de casos en la muestra para este nivel no es suficiente y presentan un coeficiente de variación mayor a 15%.
Fuente: Instituto Nacional de Estadística e Informática - Encuesta Demográfica y de Salud Familiar (ENDES).

3.4.1.5 PERÚ: Proporción de personas de 15 y más años de edad con diagnóstico de hipertensión que recibieron tratamiento en los últimos 12 meses

(Porcentaje)

Ámbito Geográfico	2014	2015	2016	2017	2018	2019	2020	2021	2022	2023	2024
Nacional	**60,3**	**62,1**	**66,0**	**63,9**	**65,8**	**68,1**	**68,0**	**61,2**	**62,0**	**66,3**	**65,5**
Área de residencia											
Urbana	63,6	65,1	69,3	65,6	68,2	70,3	69,7	62,4	63,8	68,9	66,7
Rural	47,2	54,1	58,6	55,7	53,8	56,9	58,0	54,3	52,0	53,9	58,1
Región natural											
Costa	**66,6**	**69,7**	**77,0**	**67,6**	**71,5**	**73,0**	**72,4**	**65,0**	**66,0**	**71,0**	**68,8**
Costa Urbana	67,0	69,3	77,1	67,8	71,6	72,7	72,3	64,6	66,1	71,5	69,1
Costa Rural	60,6	73,8	76,7	65,2	70,0	78,3	74,6	74,4	63,6	60,5	58,9
Sierra	**47,6**	**46,5**	**50,7**	**53,9**	**51,1**	**54,0**	**55,6**	**49,9**	**48,7**	**54,2**	**53,5**
Sierra Urbana	50,8	48,7	46,5	56,3	50,6	56,0	57,6	51,1	50,1	56,1	50,7
Sierra Rural	44,2	44,8	54,1	50,3	51,7	51,8	52,9	48,2	46,8	52,0	57,7
Selva	**55,4**	**59,3**	**59,0**	**63,7**	**62,3**	**65,4**	**63,4**	**59,4**	**63,7**	**62,5**	**66,5**
Selva Urbana	60,7	61,8	62,6	65,1	67,3	70,8	65,6	62,5	66,7	66,9	70,2
Selva Rural	44,8	56,0	54,6	60,7	51,6	55,4	59,2	52,7	56,8	54,2	58,6
Departamento											
Amazonas	51,9	52,4	56,3	76,2	49,1	55,9	69,2	65,4	67,7	60,7	69,8
Áncash	68,8	56,6	66,7	74,5	77,9	83,7	81,3	75,8	61,5	69,0	74,2
Apurímac	61,2	55,6	52,7	43,7	73,2	55,4	55,1	43,5*	44,7*	49,1	65,2
Arequipa	57,0	64,5	63,9	58,9	66,8	65,2	66,3	62,1	54,1	61,7	44,4
Ayacucho	51,3	45,3	47,3	54,1	56,1	54,0	46,5	43,1*	46,1	51,0	56,5
Cajamarca	59,4	59,9	62,1	69,6	65,1	53,0	65,6	55,6	56,9	57,5	64,2
Prov. Const. del Callao	71,7	73,2	75,0	81,6	78,6	76,7	66,7	60,6	67,4	78,3	65,1
Cusco	46,7	47,7	45,5	54,4	30,7*	54,1	47,5	41,7*	44,0	44,3	43,5
Huancavelica	35,5	44,4	44,8	42,7	42,1*	47,0	44,5	31,8*	42,5	48,1	51,2
Huánuco	35,7	48,9	57,4	52,0	46,6	57,6	59,8	50,9	38,5*	66,5	72,8
Ica	70,7	69,6	73,3	77,1	67,6	75,5	66,4	69,8	69,8	84,1	77,9
Junín	46,6	46,2	52,3	44,8	45,7*	57,2	53,5	47,8*	55,2*	57,0	57,0
La Libertad	61,6	67,5	67,9	64,1	71,4	66,4	63,6	72,4	73,5	63,9	59,6 *
Lambayeque	69,6	75,9	81,5	86,5	72,3	70,5	84,6	78,2	72,1	71,6	81,0
Lima Metropolitana 1/	67,1	68,5	76,8	62,3	70,8	73,6	73,7	61,3	64,7	72,4	71,0
Región Lima 2/	60,6	67,5	78,8	76,8	76,1	61,0	59,0	64,4	69,2	66,9	66,9
Loreto	59,9	63,7	53,6	66,6	75,4	67,0	62,6	62,7	68,3	66,0	64,5
Madre de Dios	43,2	55,8	56,1	48,6	38,4	46,0	46,3	50,9	38,7	53,9	44,2
Moquegua	52,5	44,1	69,9	57,2	58,9	71,4	63,9	49,3	41,0	60,5	62,3
Pasco	31,6	29,3	30,0	37,7	45,4*	44,0*	42,4*	41,1*	58,0	48,1	59,4
Piura	71,0	76,1	84,3	77,2	69,0	75,0	81,3	71,1	65,3	70,7	59,9
Puno	23,2	25,1	34,4	31,5	41,4*	37,1	46,0	41,2	38,2	43,9	55,0
San Martín	51,1	60,0	72,7	65,3	59,5	69,9	65,9	61,9	69,1	60,4	70,7
Tacna	59,3	44,5	70,0	54,5	49,2	52,0	55,3	54,6	43,2	44,1	49,5
Tumbes	43,8	71,2	63,7	55,0	55,9	71,1	59,7	64,1	55,5	54,6	54,0
Ucayali	69,7	61,2	74,3	76,4	74,0	82,2	71,2	74,1	72,7	81,6	80,5

Nota 1: Personas de 15 y más años que reportaron tener presión arterial elevada diagnosticada por un profesional de la salud. Excluye a mujeres gestantes.
Nota 2: Se extrae este indicador del Informe de la Salud, Cuadro 1,3, respecto al año 2024.
Nota 3: Denominación establecida mediante Ley N° 31140
1/ Lima Metropolitana, comprende los 43 distritos de la provincia de Lima.
2/ Región Lima, comprende las provincias de Barranca, Cajatambo, Canta, Cañete, Huaral, Huarochirí, Huaura, Oyón y Yauyos.
(*) Los resultados son considerados referenciales porque el número de casos en la muestra para este nivel no es suficiente y presentan un coeficiente de variación mayor a 15%.
Fuente: Instituto Nacional de Estadística e Informática - Encuesta Demográfica y de Salud Familiar (ENDES).

3.4.1.6 PERÚ: Proporción de mujeres de 30 a 59 años de edad que se han realizado papanicolaou en los últimos tres años

(Porcentaje)

Ámbito Geográfico	2014	2015	2016	2017	2018	2019	2020	2021	2022	2023	2024
Nacional	**55,3**	**58,2**	**59,9**	**62,8**	**61,8**	**58,6**	**55,5**	**45,4**	**44,6**	**47,5**	**52,0**
Área de residencia											
Urbana	59,9	62,4	63,9	64,5	63,2	60,6	57,1	46,9	46,4	48,4	53,9
Rural	40,6	49,6	52,0	56,0	55,6	49,7	48,4	38,3	36,1	43,1	42,7
Región natural											
Costa	**62,0**	**63,7**	**65,7**	**66,8**	**64,7**	**62,0**	**58,5**	**49,1**	**47,6**	**49,6**	**55,1**
Costa Urbana	63,1	64,8	66,6	67,0	65,0	62,1	58,9	49,4	48,1	50,0	55,4
Costa Rural	48,0	54,6	57,8	63,7	58,6	59,4	51,5	43,5	34,9	41,3	49,7
Sierra	**46,2**	**52,7**	**55,7**	**58,1**	**57,8**	**54,5**	**52,4**	**39,0**	**39,4**	**44,0**	**48,0**
Sierra Urbana	52,1	56,9	58,7	59,0	58,1	57,5	54,5	41,1	41,1	43,0	50,5
Sierra Rural	40,0	49,9	53,6	57,0	57,3	50,8	49,8	36,2	37,1	45,4	44,0
Selva	**46,2**	**51,1**	**50,2**	**52,3**	**54,4**	**48,5**	**45,8**	**38,8**	**39,5**	**43,7**	**44,6**
Selva Urbana	53,2	57,1	56,7	55,0	57,7	53,3	47,6	38,2	42,4	46,4	49,8
Selva Rural	36,1	45,0	43,6	47,8	48,7	40,4	43,1	40,0	34,3	39,0	35,3
Departamento											
Amazonas	35,7	39,7	44,4	50,1	50,2	49,6	49,0	37,2	38,5	38,3	41,1
Áncash	53,9	62,6	60,6	62,4	69,5	63,7	52,3	40,4	44,6	52,4	55,8
Apurímac	55,3	61,6	70,0	69,5	69,6	68,7	61,8	48,8	47,0	56,1	52,8
Arequipa	56,0	57,8	63,3	65,0	59,1	58,3	55,8	50,9	44,0	51,2	56,4
Ayacucho	48,0	58,5	68,5	71,4	69,1	70,5	67,0	50,0	47,7	55,0	57,3
Cajamarca	44,2	51,7	53,7	58,5	53,7	52,0	44,7	37,0	37,9	45,9	43,4
Prov. Const. del Callao	64,9	71,4	75,3	75,3	74,7	65,7	64,3	54,4	52,5	61,0	62,1
Cusco	48,8	52,5	58,9	58,0	60,2	53,9	56,4	40,2	37,5	39,5	49,4
Huancavelica	49,8	52,1	59,8	60,5	58,5	53,2	56,6	43,2	46,2	44,1	45,2
Huánuco	56,3	60,5	61,9	63,2	57,5	57,2	59,3	43,0	45,0	47,3	48,4
Ica	63,0	60,0	63,6	67,1	60,4	58,9	58,0	38,6	36,8	46,0	52,8
Junín	53,6	64,6	55,8	66,7	61,7	56,9	53,4	47,6	44,8	47,9	49,2
La Libertad	64,7	59,8	62,2	62,2	59,9	59,2	53,4	43,6	40,5	51,6	48,8
Lambayeque	51,0	58,4	58,0	64,9	65,5	50,6	47,2	40,7	42,2	50,6	51,8
Lima Metropolitana 1/	65,5	68,1	69,4	68,6	66,1	64,6	61,1	53,8	51,6	49,0	56,5
Región Lima 2/	61,4	69,4	66,2	73,5	68,1	66,9	57,2	51,6	50,7	57,2	61,5
Loreto	37,4	37,6	38,4	37,3	48,5	36,6	32,1	27,6	34,6	38,8	38,3
Madre de Dios	54,6	59,1	63,8	59,6	56,2	51,7	48,0	41,5	33,2	39,2	46,7
Moquegua	59,6	64,0	69,1	62,9	68,1	63,4	61,8	48,0	36,1	51,5	56,5
Pasco	51,0	58,3	64,0	63,5	65,6	56,6	55,5	42,9	45,3	47,3	58,0
Piura	45,3	49,4	55,3	51,3	50,4	50,0	53,3	33,5	35,9	38,6	43,4
Puno	32,1	34,3	36,1	38,8	42,5	37,7	35,6	25,5	28,4	27,8	35,3
San Martín	45,6	51,0	59,0	50,9	60,1	50,2	52,0	40,0	42,8	44,2	53,6
Tacna	55,8	56,9	64,7	57,6	68,3	59,9	61,8	48,0	43,9	50,7	54,0
Tumbes	47,6	54,3	61,7	51,8	56,5	51,4	53,6	40,9	36,3	43,7	40,6
Ucayali	51,0	52,1	42,4	49,8	49,7	52,8	43,2	29,6	32,4	35,4	38,4

Nota 1: Se extrae este indicador del Informe de la Salud, Cuadro 2,6, respecto al año 2024.
Nota 2: Denominación establecida mediante Ley N° 31140
1/ Lima Metropolitana, comprende los 43 distritos de la provincia de Lima.
2/ Región Lima, comprende las provincias de Barranca, Cajatambo, Canta, Cañete, Huaral, Huarochirí, Huaura, Oyón y Yauyos.
Fuente: Instituto Nacional de Estadística e Informática - Encuesta Demográfica y de Salud Familiar (ENDES).

3.4.1.7 PERÚ: Proporción de mujeres de 30 a 59 años de edad que se han realizado papanicolaou en los últimos 36 meses y conocen su resultado

(Porcentaje)

Ámbito Geográfico	2014	2015	2016	2017	2018	2019	2020	2021	2022	2023	2024
Nacional	**79,2**	**77,9**	**79,2**	**83,3**	**82,3**	**83,1**	**83,4**	**84,8**	**84,7**	**86,2**	**84,4**
Área de residencia											
Urbana	81,4	81,5	82,7	85,4	83,8	84,0	84,3	85,9	85,5	87,5	85,3
Rural	68,8	68,7	70,7	73,4	74,7	78,1	77,6	79,1	80,0	78,9	79,2
Región natural											
Costa	**82,8**	**81,8**	**82,5**	**85,8**	**84,1**	**84,9**	**84,0**	**86,1**	**86,0**	**88,0**	**86,2**
Costa Urbana	83,0	82,2	83,4	86,2	84,1	84,8	84,0	86,2	86,0	88,1	86,4
Costa Rural	78,4	77,3	74,6	78,9	83,7	88,3	83,4	84,3	85,0	85,5	81,6
Sierra	**70,3**	**71,8**	**73,2**	**77,1**	**76,8**	**77,4**	**81,1**	**81,4**	**80,3**	**82,4**	**79,0**
Sierra Urbana	74,4	79,0	78,7	82,1	81,1	79,2	85,2	84,5	82,1	86,4	80,2
Sierra Rural	64,8	66,5	69,1	70,9	71,6	74,7	75,0	76,5	77,7	76,8	76,8
Selva	**78,6**	**75,1**	**79,5**	**81,5**	**83,2**	**83,5**	**83,8**	**83,9**	**85,5**	**82,7**	**85,4**
Selva Urbana	81,8	80,6	85,1	84,5	86,0	85,8	86,5	85,8	86,5	84,1	86,0
Selva Rural	71,8	67,8	72,1	75,8	77,2	78,5	78,2	80,6	83,2	79,9	84,0
Departamento											
Amazonas	82,1	77,5	79,0	82,5	84,8	83,5	84,5	77,9	84,6	87,1	80,5
Áncash	78,3	74,5	76,7	81,9	83,6	88,5	90,9	87,4	89,1	89,1	78,7
Apurímac	59,8	59,9	72,8	64,1	70,6	76,2	78,9	83,0	82,8	88,4	79,9
Arequipa	75,5	79,1	76,5	82,0	81,0	86,4	83,2	79,2	85,6	81,7	82,7
Ayacucho	71,4	67,2	71,4	71,0	71,5	73,1	79,8	80,2	68,9	75,4	74,0
Cajamarca	74,5	77,9	76,5	78,1	77,9	82,6	75,8	81,8	77,4	83,7	83,1
Prov. Const. del Callao	83,1	86,3	77,4	85,2	83,1	80,2	85,4	84,7	85,0	89,0	87,3
Cusco	66,2	64,6	70,6	65,5	78,6	77,6	84,0	80,7	79,7	86,4	79,6
Huancavelica	60,1	70,4	69,5	71,4	62,4	72,8	70,1	70,6	76,9	79,3	71,7
Huánuco	75,2	71,9	77,2	83,8	82,1	85,5	87,5	83,1	84,5	83,2	86,0
Ica	73,0	74,2	83,0	75,8	75,1	78,4	82,2	85,1	84,8	82,3	76,3
Junín	75,2	76,8	79,4	85,8	79,9	75,9	82,8	90,0	87,8	85,8	82,9
La Libertad	75,5	83,4	79,4	88,9	89,0	88,0	82,5	82,3	86,0	86,2	81,6
Lambayeque	83,8	87,7	85,0	85,6	84,0	85,9	84,8	89,3	87,3	86,7	90,2
Lima Metropolitana 1/	84,0	83,2	85,9	88,1	84,6	85,8	85,0	87,1	86,4	90,4	88,0
Región Lima 2/	82,9	79,8	81,6	80,9	81,0	80,5	79,2	78,8	90,2	78,6	86,7
Loreto	77,6	77,3	88,6	87,8	90,0	79,6	89,1	90,1	89,6	83,0	88,2
Madre de Dios	73,9	66,3	68,4	70,6	77,9	77,8	70,6	78,9	78,5	70,0	76,8
Moquegua	76,0	71,9	74,1	72,9	80,2	74,8	77,5	81,4	85,1	76,8	79,9
Pasco	75,3	70,1	73,9	71,8	87,8	87,3	86,1	85,0	76,2	79,0	79,7
Piura	89,6	71,7	73,1	79,3	80,9	77,0	74,7	88,4	77,7	82,4	81,8
Puno	52,9	64,6	63,2	75,4	69,1	67,9	76,8	68,0	70,4	70,9	60,3
San Martín	80,0	71,2	79,4	82,1	79,8	79,0	86,6	82,9	84,4	80,2	88,7
Tacna	79,8	86,9	75,4	84,4	82,8	89,0	84,4	91,7	93,6	90,9	91,5
Tumbes	81,8	77,6	79,1	71,9	74,9	71,4	81,1	79,0	79,7	80,3	81,3
Ucayali	91,9	91,7	83,5	93,0	89,5	91,4	88,3	88,6	84,5	88,7	88,9

Nota 1: Se extrae este indicador del Informe de la Salud, Cuadro 2,7, respecto al año 2024.
Nota 2: Denominación establecida mediante Ley N° 31140
1/ Lima Metropolitana, comprende los 43 distritos de la provincia de Lima.
2/ Región Lima, comprende las provincias de Barranca, Cajatambo, Canta, Cañete, Huaral, Huarochirí, Huaura, Oyón y Yauyos.
Fuente: Instituto Nacional de Estadística e Informática - Encuesta Demográfica y de Salud Familiar (ENDES).

3.4.1.8 PERÚ: Proporción de mujeres de 30 a 59 años de edad que se han realizado el examen clínico de mama en los últimos 12 meses

(Porcentaje)

Ámbito Geográfico	2014	2015	2016	2017	2018	2019	2020	2021	2022	2023	2024
Nacional	**22,4**	**20,4**	**20,1**	**22,6**	**21,6**	**21,4**	**15,5**	**9,3**	**12,8**	**17,4**	**19,4**
Área de residencia											
Urbana	26,2	24,4	24,5	25,5	23,9	23,7	16,9	10,3	14,2	18,6	21,0
Rural	10,1	12,2	11,5	10,8	11,3	10,8	9,0	4,8	6,5	11,8	11,6
Región natural											
Costa	**28,0**	**25,0**	**25,7**	**27,5**	**25,8**	**25,5**	**18,3**	**11,2**	**15,0**	**19,9**	**23,0**
Costa Urbana	28,9	26,1	27,0	28,1	26,2	25,7	18,6	11,5	15,2	20,2	23,3
Costa Rural	15,9	15,3	15,4	16,4	17,1*	21,2	11,9*	6,1*	9,7*	14,2*	17,6
Sierra	**14,3**	**15,1**	**14,6**	**15,5**	**14,1**	**14,4**	**11,0**	**6,3**	**9,2**	**13,9**	**13,6**
Sierra Urbana	19,5	20,8	19,5	19,6	16,8	18,7	13,0	7,3	11,5	15,4	15,5
Sierra Rural	9,0	11,5	11,3	10,5	10,9	8,9	8,5	4,8	6,0	11,7	10,7
Selva	**15,8**	**16,1**	**14,0**	**12,5**	**14,8**	**13,6**	**9,8**	**5,3**	**9,1**	**11,7**	**12,7**
Selva Urbana	20,7	20,1	18,7	15,5	18,6	16,8	10,7	6,2	10,9	12,4	14,3
Selva Rural	8,8	11,9	9,1	7,5	8,2	8,3	8,3*	3,8*	5,7*	10,6*	9,8

Nota 1: Se extrae este indicador del Informe de la Salud, Cuadro 2,4, respecto al año 2024.
Nota 2: Denominación establecida mediante Ley N° 31140
1/ Lima Metropolitana, comprende los 43 distritos de la provincia de Lima.
2/ Región Lima, comprende las provincias de Barranca, Cajatambo, Canta, Cañete, Huaral, Huarochirí, Huaura, Oyón y Yauyos.
(*) Los resultados son considerados referenciales porque el número de casos en la muestra para este nivel no es suficiente y presentan un coeficiente de variación mayor a 15%.
Fuente: Instituto Nacional de Estadística e Informática - Encuesta Demográfica y de Salud Familiar (ENDES).

3.4.1.9 PERÚ: Proporción de mujeres de 40 a 59 años de edad que se han realizado mamografía en los últimos 24 meses

(Porcentaje)

Ámbito Geográfico	2014	2015	2016	2017	2018	2019	2020	2021	2022	2023	2024
Nacional	**18,7**	**15,7**	**15,9**	**17,1**	**16,9**	**17,4**	**12,8**	**6,7**	**8,9**	**12,7**	**14,6**
Área de residencia											
Urbana	23,2	21,1	22,0	20,1	20,0	20,3	14,4	7,7	10,3	14,4	16,5
Rural	4,7	4,8	3,8	4,8	3,8*	4,4	4,9*	2,4*	2,4*	4,6*	5,6
Región natural											
Costa	**25,1**	**20,9**	**21,6**	**21,5**	**22,1**	**22,0**	**15,1**	**8,1**	**11,5**	**15,4**	**17,9**
Costa Urbana	26,1	22,4	23,9	22,2	22,8	22,8	15,4	8,4	11,9	15,8	18,3
Costa Rural	10,1	7,8	3,8	8,4	8,0*	7,2*	8,0*	2,3*	3,0*	4,7*	9,1*
Sierra	**9,4**	**10,1**	**9,3**	**10,0**	**6,8**	**9,3**	**8,9***	**4,3***	**4,1***	**8,5**	**9,0**
Sierra Urbana	15,4	19,7	19,0	15,3	10,6	13,6	11,9*	5,8*	5,5*	11,6	11,6
Sierra Rural	3,9	4,2	3,2	4,2	2,7*	4,3*	5,2*	2,5*	2,4*	4,3*	5,3*
Selva	**10,8**	**9,8**	**10,9**	**9,4**	**10,3**	**8,5**	**6,4***	**4,6***	**4,7***	**7,0***	**9,2**
Selva Urbana	16,1	15,0	15,8	12,7	13,8	11,8	9,1*	5,9*	6,2*	8,0*	11,9
Selva Rural	3,1	4,4	5,7	3,7	4,0*	2,7*	1,9*	2,1*	1,9*	5,2*	4,4*

(*) Los resultados son considerados referenciales porque el número de casos en la muestra para este nivel no es suficiente y presentan un coeficiente de variación mayor a 15%.
Nota: Se extrae este indicador del Informe de la Salud, Cuadro 2,5, respecto al año 2024.
Fuente: Instituto Nacional de Estadística e Informática - Encuesta Demográfica y de Salud Familiar (ENDES).

3.4.1.10 PERÚ: Proporción de personas de 15 a 59 años de edad que considera que el cáncer es prevenible
(Porcentaje)

Ámbito Geográfico	2014	2015	2016	2017	2018	2019	2020	2021	2022	2023	2024
Nacional	**89,6**	**89,0**	**89,9**	**89,8**	**88,9**	**88,8**	**88,8**	**87,8**	**86,6**	**87,5**	**86,9**
Área de residencia											
Urbana	92,6	92,4	93,0	91,8	90,6	90,3	89,6	88,8	87,7	88,4	87,6
Rural	80,2	82,3	84,0	81,6	81,7	82,3	84,7	83,6	81,5	83,3	83,4
Región natural											
Costa	**92,5**	**92,0**	**92,3**	**91,5**	**89,8**	**89,8**	**89,3**	**88,0**	**86,7**	**87,5**	**86,9**
Costa Urbana	93,3	92,8	93,1	91,9	90,2	90,0	89,4	88,2	86,9	87,6	87,0
Costa Rural	91,6	85,9	86,6	85,7	83,3	85,0	86,6	85,1	81,6	85,9	84,6
Sierra	**84,7**	**85,9**	**87,3**	**86,6**	**87,2**	**86,9**	**86,5**	**87,1**	**86,3**	**87,0**	**86,8**
Sierra Urbana	91,3	91,1	92,7	91,6	91,7	91,1	88,6	90,4	90,0	90,3	89,0
Sierra Rural	77,6	82,3	83,5	80,5	81,4	81,7	83,8	82,9	81,2	82,2	83,4
Selva	**88,2**	**85,8**	**88,2**	**87,7**	**87,7**	**87,5**	**89,6**	**88,2**	**86,4**	**88,1**	**87,0**
Selva Urbana	92,6	92,4	93,3	92,2	91,9	91,3	92,1	90,6	89,0	91,0	89,5
Selva Rural	82,6	79,8	83,5	81,1	81,4	81,9	85,2	84,3	82,0	83,6	82,9
Departamento											
Amazonas	83,7	81,0	81,6	82,7	84,9	84,0	87,6	86,6	81,0	84,8	82,3
Áncash	83,4	84,9	84,4	83,9	83,6	84,6	87,4	82,9	82,4	84,7	83,9
Apurímac	77,6	85,4	85,8	87,8	87,2	86,3	86,5	85,2	84,8	85,4	83,4
Arequipa	90,6	91,4	92,6	92,2	90,8	91,8	88,2	89,2	88,5	89,5	86,9
Ayacucho	86,2	88,8	87,0	88,1	88,0	89,1	89,6	88,7	89,5	87,1	87,7
Cajamarca	85,4	84,7	87,7	83,1	85,2	87,6	89,3	87,8	86,3	86,9	86,4
Prov. Const. del Callao	90,2	93,1	92,3	91,6	91,7	89,3	88,4	86,0	87,4	88,0	85,6
Cusco	83,0	85,0	86,0	86,2	88,9	89,3	91,0	88,7	85,0	84,3	87,9
Huancavelica	83,0	86,6	87,0	86,2	88,0	88,1	87,6	89,6	87,6	88,6	89,0
Huánuco	83,6	85,0	83,5	84,2	87,4	87,9	89,5	86,5	83,5	87,7	87,3
Ica	92,1	90,4	92,0	93,9	88,6	92,4	91,8	89,5	88,0	87,8	89,4
Junín	90,4	90,4	93,4	93,3	92,1	92,2	91,1	92,3	89,6	92,9	91,6
La Libertad	92,1	92,3	91,7	88,3	88,1	88,3	88,0	89,2	87,8	87,4	87,7
Lambayeque	90,1	88,7	89,2	90,2	87,2	88,3	88,5	88,7	82,1	87,3	83,1
Lima Metropolitana 1/	93,6	93,3	93,8	91,7	90,3	89,5	88,8	86,6	85,9	86,9	86,7
Región Lima 2/	92,4	92,6	90,6	91,1	89,6	91,0	89,7	85,9	87,5	85,5	85,2
Loreto	86,8	79,9	84,8	85,5	84,1	82,6	83,6	86,4	83,9	82,7	81,8
Madre de Dios	89,2	87,7	88,9	90,0	82,3	85,6	86,8	84,5	84,5	88,1	89,1
Moquegua	90,8	89,7	91,6	90,3	91,4	91,2	90,7	88,5	87,8	87,8	90,0
Pasco	88,5	89,6	88,3	88,3	88,8	90,1	89,3	86,6	87,6	89,6	88,9
Piura	88,9	87,9	88,9	90,6	88,2	88,3	89,3	89,4	88,2	87,7	88,2
Puno	84,6	84,5	87,1	86,6	84,2	79,6	80,6	87,8	88,8	90,8	88,3
San Martín	92,2	90,6	92,9	93,6	93,2	92,8	92,6	91,3	92,2	93,8	92,0
Tacna	90,5	90,4	92,6	89,0	89,1	90,7	91,6	91,4	90,6	92,1	88,4
Tumbes	89,5	93,1	91,2	89,1	90,2	88,7	93,5	87,3	87,4	89,7	87,9
Ucayali	88,8	89,3	88,9	89,0	89,4	90,4	91,4	90,4	89,0	87,5	87,1

Nota 1: Se extrae este indicador del Informe de la Salud, Cuadro 2,1, respecto al año 2024.
Nota 2: Denominación establecida mediante Ley N° 31140
1/ Lima Metropolitana, comprende los 43 distritos de la provincia de Lima.
2/ Región Lima, comprende las provincias de Barranca, Cajatambo, Canta, Cañete, Huaral, Huarochirí, Huaura, Oyón y Yauyos.
Fuente: Instituto Nacional de Estadística e Informática - Encuesta Demográfica y de Salud Familiar (ENDES).

3.4.1.11 PERÚ: Proporción de personas de 15 a 59 años de edad que reconoce al virus del papiloma humano como causa del cáncer de cuello uterino

(Porcentaje)

Ámbito Geográfico	2014	2015	2016	2017	2018	2019	2020	2021	2022	2023	2024
Nacional	**41,5**	**43,1**	**47,6**	**51,5**	**52,0**	**52,7**	**52,2**	**50,8**	**52,3**	**53,0**	**54,5**
Área de residencia											
Urbana	47,5	51,4	56,1	56,1	56,3	56,6	55,1	54,9	56,1	56,4	57,5
Rural	22,9	26,4	31,2	33,3	33,5	35,8	37,0	33,5	34,9	37,4	39,9
Región natural											
Costa	**47,4**	**50,4**	**54,8**	**55,0**	**54,9**	**55,6**	**53,4**	**53,5**	**54,9**	**54,6**	**56,1**
Costa Urbana	48,8	52,6	57,1	55,9	55,9	56,5	54,2	54,6	55,7	55,5	56,7
Costa Rural	29,1	32,0	38,1	40,2	36,6	37,8	37,9	33,1	39,1	38,0	43,3
Sierra	**31,1**	**33,7**	**38,3**	**44,3**	**44,7**	**44,7**	**45,7**	**42,9**	**45,8**	**48,3**	**49,5**
Sierra Urbana	41,5	46,9	53,1	55,6	55,5	54,4	54,6	53,1	56,1	57,2	56,7
Sierra Rural	20,1	24,6	28,0	30,6	30,8	32,4	33,5	29,7	31,7	35,3	38,0
Selva	**39,5**	**38,8**	**44,5**	**49,1**	**51,8**	**53,7**	**56,1**	**53,0**	**51,7**	**53,5**	**55,8**
Selva Urbana	50,2	52,0	56,2	58,9	61,2	61,8	63,6	59,8	59,5	61,6	64,8
Selva Rural	25,6	26,9	33,7	34,5	37,4	41,5	43,1	41,6	38,8	40,9	41,2
Departamento											
Amazonas	32,1	33,3	32,7	39,8	41,3	41,3	48,0	41,1	42,1	48,4	48,1
Áncash	31,8	38,4	34,6	41,2	42,8	47,7	52,2	40,3	42,2	49,6	51,6
Apurímac	22,8	33,2	31,7	39,4	36,0	39,4	40,7	39,8	41,5	45,3	44,2
Arequipa	45,9	50,7	59,5	63,3	64,9	58,4	49,6	54,4	61,0	57,1	57,6
Ayacucho	29,1	33,9	37,0	40,4	36,8	40,9	40,9	39,8	43,1	44,6	46,3
Cajamarca	28,6	28,6	36,5	40,2	39,6	40,0	41,6	40,5	43,5	39,8	45,3
Prov. Const. del Callao	47,1	50,8	59,9	58,2	55,5	56,1	52,1	54,9	56,4	59,0	58,2
Cusco	26,1	31,4	38,9	39,3	39,2	42,4	43,8	39,4	44,1	43,1	48,7
Huancavelica	31,3	30,3	33,9	39,7	49,4	42,8	46,2	44,2	43,1	44,8	46,1
Huánuco	37,9	35,5	36,6	40,6	45,4	51,0	55,3	42,3	39,9	46,1	50,0
Ica	42,3	46,6	51,0	53,5	49,7	58,2	51,0	51,8	55,6	53,0	53,9
Junín	41,5	44,0	52,2	58,2	57,4	61,9	57,1	55,7	55,4	59,3	58,0
La Libertad	40,8	44,3	43,3	48,4	47,7	50,9	52,4	50,2	49,2	53,1	55,2
Lambayeque	41,4	42,4	50,0	48,1	46,6	47,9	51,0	51,3	46,7	49,6	50,9
Lima Metropolitana 1/	52,1	56,5	60,6	57,7	58,2	57,3	55,1	56,2	57,7	55,3	56,4
Región Lima 2/	42,2	45,3	48,3	51,4	53,1	54,9	52,8	49,7	52,6	56,2	55,8
Loreto	41,9	38,9	46,1	50,0	51,6	52,4	57,0	59,7	49,6	50,8	52,3
Madre de Dios	35,3	38,7	37,1	39,5	36,2	41,3	41,3	39,6	47,2	49,0	55,8
Moquegua	46,8	45,9	48,3	47,0	52,4	52,4	54,6	50,7	46,9	51,9	55,5
Pasco	36,2	42,6	39,9	44,5	43,7	48,8	43,9	39,1	45,0	53,6	51,4
Piura	38,6	38,9	44,5	48,0	46,7	45,8	41,9	43,6	47,5	49,7	53,3
Puno	25,5	28,7	32,1	36,7	38,7	38,2	43,0	41,4	43,4	53,5	50,4
San Martín	39,5	40,0	53,2	56,0	60,7	60,8	64,8	63,7	62,4	65,8	68,2
Tacna	39,4	43,1	43,7	50,4	51,8	55,0	55,6	48,6	52,1	50,1	52,8
Tumbes	36,8	43,8	48,9	49,5	51,8	54,5	51,2	52,4	54,0	59,1	55,0
Ucayali	50,6	49,0	49,7	60,9	63,6	64,6	63,6	63,3	62,5	56,1	60,2

Nota 1: Se extrae este indicador del Informe de la Salud, Cuadro 2,2, respecto al año 2024.
Nota 2: Denominación establecida mediante Ley N° 31140
1/ Lima Metropolitana, comprende los 43 distritos de la provincia de Lima.
2/ Región Lima, comprende las provincias de Barranca, Cajatambo, Canta, Cañete, Huaral, Huarochirí, Huaura, Oyón y Yauyos.
Fuente: Instituto Nacional de Estadística e Informática - Encuesta Demográfica y de Salud Familiar (ENDES).

3.4.1.12 PERÚ: Proporción de personas de 40 a 59 años de edad que se han realizado un chequeo general para descartar algún tipo de cáncer en los últimos 24 meses

(Porcentaje)

Ámbito Geográfico	2014	2015	2016	2017	2018	2019	2020	2021	2022	2023	2024
Nacional	**26,1**	**25,6**	**25,1**	**27,9**	**27,6**	**27,2**	**23,5**	**18,9**	**19,9**	**24,8**	**29,4**
Área de residencia											
Urbana	30,4	30,4	30,4	30,8	29,9	30,0	25,0	20,4	21,4	26,3	31,9
Rural	13,5	16,1	16,1	16,7	18,5	15,5	17,0	12,2	13,2	17,9	18,2
Región natural											
Costa	**31,0**	**30,2**	**30,6**	**31,0**	**30,6**	**30,0**	**25,4**	**20,5**	**21,0**	**26,6**	**32,8**
Costa Urbana	31,8	31,6	31,9	31,7	31,2	30,6	25,7	20,9	21,3	27,2	33,3
Costa Rural	20,0	19,3	20,9	19,6	19,9	19,1 *	20,0 *	12,6 *	14,4 *	14,4 *	22,6
Sierra	**19,1**	**20,7**	**18,7**	**22,6**	**22,0**	**22,3**	**21,1**	**16,5**	**18,0**	**21,0**	**25,0**
Sierra Urbana	26,0	29,3	27,0	29,3	24,4	28,6	24,7	20,0	22,2	22,4	30,0
Sierra Rural	12,8	15,5	13,5	15,4	19,5	15,4	17,2	12,3	13,1	19,2	18,2
Selva	**20,2**	**19,9**	**21,1**	**23,1**	**24,0**	**21,8**	**18,0**	**15,3**	**17,7**	**22,9**	**21,0**
Selva Urbana	27,8	24,7	28,2	26,5	29,6	27,2	20,1	17,4	20,6	26,6	24,4
Selva Rural	10,9	15,5	14,5	17,8	15,1	13,6	14,9	11,9	12,9	17,3	15,4
Departamento											
Amazonas	14,8	14,8	17,3	16,2	16,2	19,1	22,0	13,9 *	15,8	27,7	21,7
Áncash	22,8	29,4	18,0	23,8	27,8	26,2	22,8	17,2	21,2	23,9	28,2
Apurímac	18,1	23,4	25,2	24,4	24,7	25,6	23,8	15,2 *	21,3	27,3	26,8
Arequipa	33,5	32,1	31,5	37,7	26,2	31,7	23,3	23,8	22,5	31,5	35,8
Ayacucho	16,4	22,3	23,3	27,1	27,1	29,5	28,5	20,3	20,6	25,9	28,3
Cajamarca	16,3	19,2	15,7	19,7	20,5	20,5	16,6	12,6 *	15,1	17,0	18,9
Prov. Const. del Callao	31,9	40,1	38,4	36,3	39,1	26,5	27,5	21,8	22,0	33,8	34,3
Cusco	20,6	18,3	19,8	21,1	22,4	20,4	19,8	17,6 *	22,5	13,2 *	22,5
Huancavelica	15,3	15,6	21,3	18,1	15,5	16,3	19,1	8,0 *	17,2	15,4	20,1
Huánuco	10,8	18,6	19,4	24,0	25,4	24,4	19,1	15,5 *	16,4 *	20,7	14,9 *
Ica	26,2	33,8	31,4	33,3	33,5	41,4	32,9	23,1	21,3	28,3	37,5
Junín	21,0	24,9	19,9	24,0	20,4	26,5	25,2	24,1	22,8	25,0	26,9
La Libertad	33,1	29,0	21,6	25,4	30,7	22,4	22,3	16,1 *	17,9	25,4	32,5
Lambayeque	30,6	26,3	23,8	21,3	25,5	22,8	16,6	14,4 *	15,6 *	19,1	26,3
Lima Metropolitana 1/	34,1	32,2	35,6	34,6	31,9	33,3	27,2	23,5	22,1	27,0	34,9
Región Lima 2/	27,8	28,5	25,6	27,9	26,9	24,1	25,1	19,4	24,8	33,9	31,2
Loreto	19,4	18,8	22,0	21,7	23,8	18,9	16,3	12,1 *	18,5	20,5	21,4
Madre de Dios	25,7	24,5	19,7	23,0	24,0	20,7	15,6	19,5 *	12,6 *	23,7	26,1
Moquegua	31,5	27,5	31,4	26,4	25,5	21,6	26,7	15,9	17,4	28,3	31,5
Pasco	18,0	17,7	16,1	25,4	25,7	19,1	19,3	16,6 *	16,5 *	19,8	25,3
Piura	17,8	21,8	20,0	19,5	23,2	21,4	19,3	12,9 *	16,4	22,1	25,3
Puno	13,5	11,3	11,2	17,0	15,9 *	16,6	16,3	12,2 *	12,3 *	15,9	18,6
San Martín	19,8	21,3	29,0	20,8	29,4	20,8	19,2	13,9 *	17,9	23,6	25,0
Tacna	25,4	22,5	26,9	21,6	19,6	21,8	19,1	13,9	16,8 *	22,6	13,5 *
Tumbes	25,3	29,7	28,9	25,0	30,5	25,5	24,5	17,3	18,1	21,9	21,7
Ucayali	26,4	22,1	19,0	22,8	22,6	25,5	21,4	11,3 *	14,5	20,1	18,6

Nota 1: Se extrae este indicador del Informe de la Salud, Cuadro 2,3, respecto al año 2024.
Nota 2: Denominación establecida mediante Ley N° 31140
1/ Lima Metropolitana, comprende los 43 distritos de la provincia de Lima.
2/ Región Lima, comprende las provincias de Barranca, Cajatambo, Canta, Cañete, Huaral, Huarochirí, Huaura, Oyón y Yauyos.
(*) Los resultados son considerados referenciales porque el número de casos en la muestra para este nivel no es suficiente y presentan un coeficiente de variación mayor a 15%.
Fuente: Instituto Nacional de Estadística e Informática - Encuesta Demográfica y de Salud Familiar (ENDES).

Meta 3.5: Fortalecer la prevención y el tratamiento del abuso de sustancias adictivas, incluido el uso indebido de estupefacientes y el consumo nocivo de alcohol

3.5.2 PERÚ: Proporción de personas de 15 y más años de edad que consumieron alguna bebida alcohólica en los últimos 12 meses

(Porcentaje)

Ámbito Geográfico	2014	2015	2016	2017	2018	2019	2020	2021	2022	2023	2024
Nacional	**66,9**	**64,2**	**66,4**	**68,0**	**68,9**	**69,3**	**63,0**	**62,2**	**69,6**	**71,2**	**69,9**
Área de residencia											
Urbana	71,8	70,7	72,8	72,0	72,7	72,9	67,0	65,7	72,9	74,4	72,7
Rural	51,9	51,7	54,6	52,7	53,5	54,1	46,5	47,4	54,6	56,5	57,3
Región natural											
Costa	**73,6**	**72,0**	**74,2**	**73,1**	**73,4**	**73,6**	**68,0**	**66,4**	**73,7**	**76,1**	**73,7**
Costa Urbana	74,2	72,9	74,7	73,5	73,9	74,1	68,6	67,0	74,0	76,4	74,0
Costa Rural	65,6	65,2	70,1	66,8	63,2	65,0	56,5	54,8	66,7	69,1	67,8
Sierra	**57,0**	**53,9**	**56,4**	**58,7**	**60,5**	**60,1**	**51,7**	**51,7**	**61,3**	**62,7**	**62,7**
Sierra Urbana	66,3	65,5	68,9	68,4	70,2	69,2	60,8	59,8	69,9	70,5	69,6
Sierra Rural	48,1	46,5	48,6	47,9	49,3	49,6	41,0	42,1	50,3	52,4	52,7
Selva	**60,0**	**60,2**	**63,4**	**62,0**	**63,4**	**64,8**	**60,2**	**61,9**	**64,8**	**62,8**	**65,2**
Selva Urbana	65,4	66,2	68,7	67,0	67,4	69,5	65,3	66,1	69,6	66,3	68,2
Selva Rural	52,9	54,9	58,6	54,6	57,2	57,8	52,8	54,8	56,9	57,2	60,3
Departamento											
Amazonas	59,9	51,7	53,8	50,7	52,0	58,0	47,4	48,5	56,5	57,4	61,4
Áncash	54,2	54,6	52,6	56,7	58,8	58,5	51,0	49,2	64,2	70,8	66,1
Apurímac	63,4	62,6	56,1	60,8	62,7	60,0	54,7	59,2	65,5	70,1	75,6
Arequipa	69,8	75,5	74,8	77,8	74,5	77,3	65,6	68,5	75,7	80,7	77,4
Ayacucho	55,1	55,6	51,6	61,6	60,3	59,8	55,1	52,7	63,9	65,3	66,3
Cajamarca	53,8	52,8	53,2	49,7	46,6	50,1	40,5	45,0	51,2	49,3	47,2
Prov. Const. del Callao	74,3	74,8	75,5	78,2	75,9	76,7	71,0	71,8	74,2	78,1	76,7
Cusco	62,6	62,4	69,8	67,8	74,5	67,6	63,8	58,4	65,8	61,6	65,8
Huancavelica	48,1	41,6	48,3	55,0	56,0	50,6	39,4	40,8	45,5	51,2	47,8
Huánuco	43,9	47,3	46,4	46,5	44,9	50,3	44,0	41,5	54,1	51,9	55,6
Ica	76,6	73,6	73,0	74,5	72,5	70,9	66,7	65,4	73,2	80,4	76,6
Junín	59,0	61,5	68,1	66,7	66,2	65,7	61,9	58,2	72,4	66,4	67,7
La Libertad	58,2	56,0	54,7	58,6	58,4	58,6	54,5	54,0	62,7	68,0	65,0
Lambayeque	72,5	74,6	77,5	75,5	72,9	72,5	62,9	59,5	69,9	68,6	69,2
Lima Metropolitana 1/	76,4	75,0	76,2	73,8	75,0	76,3	71,0	69,2	75,2	76,9	74,2
Región Lima 2/	69,0	68,0	67,5	68,4	72,6	69,8	66,6	65,5	73,9	73,4	72,7
Loreto	60,0	60,7	67,9	60,9	62,6	65,0	65,2	65,4	61,3	62,3	64,0
Madre de Dios	64,8	63,3	64,7	67,3	62,1	66,2	60,0	69,9	71,7	67,6	71,0
Moquegua	65,9	68,5	68,3	70,1	64,6	68,5	59,0	65,5	69,4	73,8	74,4
Pasco	49,4	53,0	53,7	50,0	51,6	54,1	41,6	45,8	55,1	57,6	50,1
Piura	77,4	70,9	78,2	76,6	78,2	74,5	66,3	67,2	77,2	79,8	78,2
Puno	56,4	47,1	51,9	50,7	60,0	60,0	48,4	49,8	57,6	59,5	63,0
San Martín	63,1	58,9	61,9	63,0	64,6	60,7	54,8	57,7	60,1	61,9	61,0
Tacna	64,6	66,3	69,3	67,2	69,2	67,8	62,8	63,7	65,7	66,8	67,1
Tumbes	67,2	74,5	72,1	73,8	73,3	74,8	64,7	59,1	74,9	73,9	75,8
Ucayali	64,4	66,3	69,6	75,3	80,8	81,6	77,8	82,9	78,5	76,8	77,1

Nota: Denominación establecida mediante Ley N° 31140
1/ Lima Metropolitana, comprende los 43 distritos de la provincia de Lima.
2/ Región Lima, comprende las provincias de Barranca, Cajatambo, Canta, Cañete, Huaral, Huarochirí, Huaura, Oyón y Yauyos.
Fuente: Instituto Nacional de Estadística e Informática - Encuesta Demográfica y de Salud Familiar (ENDES).

3.5.2.1 PERÚ: Proporción de personas de 15 y más años de edad que en los últimos 30 días consumieron alguna bebida alcohólica
(Porcentaje)

Ámbito Geográfico	2014	2015	2016	2017	2018	2019	2020	2021	2022	2023	2024
Nacional	**36,1**	**32,6**	**33,6**	**34,1**	**34,5**	**35,5**	**25,6**	**29,2**	**36,1**	**35,2**	**34,8**
Área de residencia											
Urbana	39,6	37,6	38,1	37,0	37,2	38,1	27,6	31,5	38,9	37,9	36,6
Rural	25,5	22,9	25,3	23,1	23,3	24,5	17,1	19,5	23,7	23,6	26,4
Región natural											
Costa	**40,9**	**38,8**	**39,2**	**38,2**	**38,0**	**38,7**	**29,0**	**32,5**	**39,5**	**39,0**	**37,2**
Costa Urbana	41,4	39,7	39,8	38,5	38,6	39,0	29,2	32,9	39,9	39,4	37,6
Costa Rural	34,3	31,7	35,1	32,6	27,6	33,0	23,4	25,6	31,2	31,7	30,8
Sierra	**28,5**	**25,2**	**26,5**	**26,7**	**28,0**	**28,6**	**17,5**	**21,6**	**29,7**	**27,7**	**29,0**
Sierra Urbana	34,3	33,9	34,6	32,8	33,8	34,9	20,5	26,0	36,4	33,3	33,0
Sierra Rural	22,9	19,6	21,3	19,9	21,3	21,4	13,9	16,2	21,2	20,2	23,2
Selva	**32,4**	**28,0**	**31,2**	**29,6**	**29,4**	**32,3**	**24,6**	**27,8**	**31,5**	**30,9**	**33,4**
Selva Urbana	36,9	31,8	34,6	33,3	32,1	36,3	27,4	30,6	35,5	34,1	35,5
Selva Rural	26,7	24,6	28,1	24,2	25,2	26,3	20,6	23,2	24,9	25,7	30,0
Departamento											
Amazonas	27,6	20,9	23,9	23,4	22,6	25,4	16,8	19,1	24,6	23,7	26,8
Áncash	26,1	27,4	21,6	22,7	28,4	29,4	14,1	19,5	30,1	34,6	31,0
Apurímac	34,3	29,6	27,5	30,4	30,2	29,3	23,5	29,6	29,6	32,4	40,6
Arequipa	38,5	42,7	36,1	38,3	36,7	42,5	24,3	30,5	41,4	38,4	38,0
Ayacucho	29,1	30,2	24,3	31,7	30,7	29,4	19,7	23,4	30,9	32,1	32,8
Cajamarca	25,6	22,3	25,3	20,6	18,3	21,3	13,6	19,3	23,8	18,1	23,0
Prov. Const. del Callao	41,2	40,8	39,0	42,2	38,0	43,1	30,2	35,9	38,4	38,9	39,5
Cusco	36,0	31,3	39,0	32,0	37,2	36,2	22,8	26,7	34,5	30,5	32,6
Huancavelica	22,8	17,8	20,1	20,5	22,4	20,7	11,8	13,3	17,3	19,8	17,8
Huánuco	17,0	19,5	20,4	19,7	16,7	22,5	16,6	16,8	22,2	23,1	23,7
Ica	44,9	39,9	40,6	43,3	38,2	36,4	28,8	29,4	37,0	43,9	40,0
Junín	28,1	29,0	32,1	33,4	30,0	31,8	21,7	23,9	35,3	32,6	31,5
La Libertad	31,3	25,9	26,4	26,8	28,1	28,6	21,7	23,1	31,4	31,9	27,3
Lambayeque	40,2	37,4	40,3	34,0	36,9	38,4	23,8	31,8	36,2	37,4	38,7
Lima Metropolitana 1/	42,8	41,1	40,0	39,0	39,5	39,5	31,0	34,1	41,1	39,1	37,3
Región Lima 2/	34,5	35,8	32,6	33,7	34,5	34,3	26,2	29,9	35,5	36,0	33,2
Loreto	34,9	27,7	32,4	28,5	28,1	30,9	25,7	30,8	30,7	34,5	35,7
Madre de Dios	32,1	29,3	34,0	34,4	30,7	37,9	29,4	36,2	38,0	35,1	38,2
Moquegua	37,6	35,7	32,1	35,6	32,8	38,1	25,3	37,0	37,1	40,4	40,6
Pasco	20,8	20,3	21,1	19,7	19,9	21,3	12,5	16,0	19,2	21,9	20,9
Piura	41,1	38,4	47,9	43,6	41,5	42,4	30,8	35,9	44,0	43,4	44,7
Puno	29,0	21,6	23,3	22,5	27,3	26,3	14,1	19,1	28,0	20,7	25,4
San Martín	35,1	30,5	33,0	31,9	35,8	33,5	25,0	30,1	31,5	32,2	29,6
Tacna	34,9	35,5	35,4	36,4	37,4	36,9	26,7	29,6	37,3	34,4	37,0
Tumbes	38,3	39,3	37,5	36,3	36,2	36,6	25,8	24,8	36,9	35,1	35,1
Ucayali	38,4	31,6	33,3	34,7	34,6	41,4	30,7	31,5	36,0	34,2	40,1

Nota: Denominación establecida mediante Ley N° 31140
1/ Lima Metropolitana, comprende los 43 distritos de la provincia de Lima.
2/ Región Lima, comprende las provincias de Barranca, Cajatambo, Canta, Cañete, Huaral, Huarochirí, Huaura, Oyón y Yauyos.
Fuente: Instituto Nacional de Estadística e Informática - Encuesta Demográfica y de Salud Familiar (ENDES).

3.5.2.2 PERÚ: Proporción de personas de 15 y más años de edad que tuvieron eventos de consumo excesivo de alcohol en los últimos 30 días

(Porcentaje)

Ámbito Geográfico	2014	2015	2016	2017	2018	2019	2020	2021	2022	2023	2024
Nacional	**23,1**	**21,5**	**22,1**	**21,7**	**21,4**	**21,6**	**19,6**	**17,2**	**21,2**	**21,3**	**19,9**
Área de residencia											
Urbana	25,2	24,7	25,0	23,4	22,9	23,0	20,5	18,4	22,6	22,8	20,7
Rural	16,8	15,4	16,8	14,9	15,2	15,7	15,0	12,1	14,6	14,4	16,1
Región natural											
Costa	**25,6**	**25,2**	**25,9**	**23,8**	**22,7**	**22,8**	**20,6**	**18,3**	**22,4**	**23,2**	**20,5**
Costa Urbana	25,7	25,5	26,0	23,8	22,9	23,0	20,7	18,4	22,6	23,4	20,5
Costa Rural	23,3	22,3	25,2	22,5	17,8	20,0	18,1	16,6	19,2	20,3	19,9
Sierra	**18,4**	**17,0**	**17,0**	**17,5**	**18,8**	**18,6**	**15,0**	**13,1**	**17,8**	**16,6**	**17,0**
Sierra Urbana	22,6	23,6	22,5	22,1	23,1	22,6	17,8	16,1	21,9	20,3	19,9
Sierra Rural	14,3	12,7	13,5	12,3	13,9	13,9	11,7	9,5	12,5	11,7	12,9
Selva	**23,6**	**19,3**	**21,3**	**19,9**	**19,9**	**21,5**	**22,1**	**19,6**	**21,2**	**20,4**	**22,6**
Selva Urbana	27,1	21,5	23,6	22,4	22,1	24,4	23,2	22,4	24,0	22,8	24,1
Selva Rural	19,2	17,3	19,1	16,1	16,7	17,3	20,1	15,0	16,7	16,6	20,2
Departamento											
Amazonas	17,2	13,1	16,3	13,0	14,1	16,1	13,0	11,0	15,3	15,2	17,7
Áncash	18,4	19,7	14,3	15,5	17,5	19,2	14,5	11,7	17,8	22,4	20,7
Apurímac	20,7	18,5	16,9	19,7	19,3	18,2	18,7	16,8	17,3	18,7	23,7
Arequipa	23,9	30,3	24,0	25,9	25,2	25,4	21,2	18,1	24,3	23,3	21,4
Ayacucho	20,1	20,9	16,9	20,5	20,4	20,9	19,8	16,1	18,2	20,5	17,9
Cajamarca	17,4	14,1	15,7	13,5	12,1	13,7	13,4	12,1	14,4	11,3	13,4
Prov. Const. del Callao	26,7	25,2	25,6	26,4	23,5	26,9	20,2	19,4	22,7	23,9	22,7
Cusco	22,1	19,5	22,6	19,8	23,8	21,3	18,7	13,0	19,2	17,9	18,5
Huancavelica	18,5	12,7	13,8	15,5	15,6	14,2	8,3	10,1	11,6	13,2	12,2
Huánuco	13,1	13,7	14,3	13,6	12,6	14,8	16,7	12,8	15,6	15,6	16,6
Ica	32,1	28,3	30,0	29,5	23,9	22,1	23,0	19,6	22,0	27,5	24,8
Junín	18,7	20,2	20,9	22,6	20,0	22,5	19,7	16,2	23,2	19,4	20,4
La Libertad	18,3	16,3	17,5	16,6	17,8	14,6	19,1	11,9	19,1	19,6	15,0
Lambayeque	26,8	26,0	28,0	23,4	25,3	24,4	19,2	21,5	24,2	24,3	26,5
Lima Metropolitana 1/	25,7	25,9	25,4	23,2	22,3	22,3	20,2	18,1	22,1	22,3	18,8
Región Lima 2/	23,1	25,4	23,1	22,1	21,5	23,7	23,0	16,3	21,2	22,4	19,8
Loreto	27,9	21,3	22,5	19,5	21,1	23,3	22,0	22,4	20,2	22,5	26,4
Madre de Dios	26,0	23,7	25,8	25,8	22,2	25,2	29,2	23,6	26,8	23,8	28,2
Moquegua	27,4	23,8	22,6	25,6	23,1	25,7	23,7	21,4	24,3	26,1	25,5
Pasco	15,1	15,1	15,5	14,2	15,0	15,7	12,7	11,9	13,5	14,7	15,1
Piura	24,6	23,6	31,0	27,0	26,3	27,3	21,8	22,3	25,6	25,7	25,5
Puno	17,9	15,3	15,4	15,8	20,2	18,9	12,3	13,6	18,0	12,3	15,8
San Martín	23,4	17,9	20,5	19,4	19,0	18,6	17,9	20,1	20,8	20,9	17,3
Tacna	22,7	22,9	23,6	23,0	20,8	21,3	20,2	17,1	18,2	20,5	17,2
Tumbes	30,6	31,6	29,6	28,5	28,9	28,0	21,2	19,9	27,6	27,0	25,4
Ucayali	29,6	23,1	24,6	25,8	27,1	29,9	28,4	23,9	25,8	24,1	26,2

Nota 1: Consumo excesivo: si hombre tomó cinco vasos, copa o unidad similar y mujer cuatro vasos, copa o unidad similar como mínimo.
Nota 2: Se extrae este indicador del Informe de la Salud, Cuadro 1,15, respecto al año 2024.
Nota 3: Denominación establecida mediante Ley N° 31140
1/ Lima Metropolitana, comprende los 43 distritos de la provincia de Lima.
2/ Región Lima, comprende las provincias de Barranca, Cajatambo, Canta, Cañete, Huaral, Huarochirí, Huaura, Oyón y Yauyos.
Fuente: Instituto Nacional de Estadística e Informática - Encuesta Demográfica y de Salud Familiar (ENDES).

3.5.2.3 PERÚ: Edad promedio de inicio de consumo de alguna bebida alcohólica en personas de 15 y más años de edad
(Promedio)

Ámbito Geográfico	2014	2015	2016	2017	2018	2019	2020	2021	2022	2023	2024
Nacional	**19,1**	**19,1**	**19,0**	**18,8**	**18,7**	**18,9**	**18,8**	**18,9**	**19,1**	**19,0**	**19,0**
Área de residencia											
Urbana	19,0	18,8	18,7	18,7	18,6	18,7	18,6	18,8	18,9	18,9	18,9
Rural	19,8	19,6	19,5	19,5	19,5	19,5	19,7	19,6	19,7	19,4	19,6
Región natural											
Costa	**18,8**	**18,7**	**18,5**	**18,5**	**18,4**	**18,5**	**18,5**	**18,7**	**18,8**	**18,8**	**18,8**
Costa Urbana	18,7	18,7	18,5	18,5	18,4	18,5	18,5	18,7	18,8	18,8	18,8
Costa Rural	18,8	18,7	18,5	18,7	18,5	18,7	19,4	18,9	19,1	18,7	19,1
Sierra	**19,9**	**20,0**	**19,9**	**19,6**	**19,6**	**19,7**	**19,9**	**19,7**	**19,9**	**19,7**	**19,8**
Sierra Urbana	19,6	19,4	19,2	19,2	19,3	19,4	18,8	18,8	19,6	19,4	19,5
Sierra Rural	20,3	20,3	20,4	20,0	20,0	20,0	18,3	19,2	20,3	20,0	20,2
Selva	**19,1**	**18,8**	**18,5**	**19,0**	**19,0**	**19,0**	**18,6**	**19,0**	**18,9**	**18,8**	**18,6**
Selva Urbana	19,2	18,9	18,7	19,0	19,1	19,0	18,8	18,8	18,9	18,7	18,5
Selva Rural	19,0	18,7	18,4	18,9	18,8	19,0	18,3	19,2	18,9	18,8	18,7
Departamento											
Amazonas	18,8	18,9	18,8	19,0	18,9	19,5	18,9	19,4	19,6	19,4	19,3
Áncash	19,7	20,0	19,5	19,6	19,5	19,7	19,4	19,7	19,8	19,4	19,5
Apurímac	18,0	18,3	18,9	19,2	18,4	19,3	19,2	19,1	19,2	18,8	18,5
Arequipa	18,9	18,5	18,8	18,8	18,9	19,1	19,1	19,1	18,8	19,0	19,4
Ayacucho	19,7	19,6	19,9	19,2	19,5	19,3	19,9	18,9	19,3	19,4	19,4
Cajamarca	19,6	19,4	19,5	19,5	19,6	19,4	19,3	19,6	19,7	19,2	19,4
Prov. Const. del Callao	18,4	18,8	18,5	18,4	18,5	18,2	18,5	18,6	18,5	18,7	18,6
Cusco	19,6	20,3	19,0	19,6	19,2	19,7	20,3	20,0	20,0	20,5	20,1
Huancavelica	20,3	20,2	20,5	20,2	20,5	20,6	20,9	20,6	20,3	20,5	21,0
Huánuco	19,9	20,0	19,5	19,3	20,0	19,6	19,0	19,1	19,2	19,4	19,2
Ica	19,0	19,3	19,1	19,0	19,2	19,6	19,5	19,2	19,2	19,1	18,9
Junín	19,8	19,3	19,0	19,0	19,2	19,1	18,9	19,0	19,2	18,8	19,3
La Libertad	19,5	19,0	18,9	18,8	18,6	19,1	19,0	18,8	19,7	18,9	19,1
Lambayeque	19,2	18,7	19,1	19,0	19,2	19,3	18,6	18,9	19,5	19,4	19,5
Lima Metropolitana 1/	18,6	18,5	18,4	18,4	18,1	18,3	18,3	18,5	18,6	18,8	18,8
Región Lima 2/	19,1	19,1	19,3	18,8	18,7	19,0	18,9	18,9	18,9	18,8	19,1
Loreto	19,6	18,7	18,8	19,3	19,4	19,3	19,0	19,3	19,4	18,8	18,0
Madre de Dios	19,0	19,2	18,9	19,2	18,9	18,9	19,1	19,1	19,4	19,1	18,8
Moquegua	19,1	18,6	18,8	18,7	18,9	18,4	18,2	18,7	18,6	18,6	18,6
Pasco	20,4	19,7	19,4	19,9	19,8	20,0	19,8	19,7	19,2	19,2	19,5
Piura	18,4	18,5	17,9	17,8	18,1	18,1	18,6	18,5	18,8	18,0	17,8
Puno	21,9	21,5	21,5	21,1	21,3	21,2	21,5	21,2	21,2	21,0	21,3
San Martín	18,7	18,5	18,3	18,9	18,6	18,8	18,6	18,7	18,7	18,8	18,7
Tacna	19,1	19,0	18,9	18,5	18,7	18,7	18,5	18,7	18,6	18,6	18,5
Tumbes	18,7	18,8	19,0	19,2	19,2	19,3	19,2	18,8	18,7	19,1	19,0
Ucayali	18,7	18,4	18,4	18,4	18,2	18,3	18,1	17,8	17,9	17,9	18,4

Nota: Denominación establecida mediante Ley N° 31140
1/ Lima Metropolitana, comprende los 43 distritos de la provincia de Lima.
2/ Región Lima, comprende las provincias de Barranca, Cajatambo, Canta, Cañete, Huaral, Huarochirí, Huaura, Oyón y Yauyos.
Fuente: Instituto Nacional de Estadística e Informática - Encuesta Demográfica y de Salud Familiar (ENDES).

Meta 3.6: De aquí a 2020, reducir a la mitad el número de muertes y lesiones causadas por accidentes de tráfico en el mundo

3.6.1 PERÚ: Tasa de fallecidos por accidentes de tránsito

(Por cada 100 000 habitantes)

Departamento	2014	2015	2016	2017	2018	2019	2020	2021	2022	2023
Nacional	**9,8**	**11,4**	**9,1**	**8,2**	**10,3**	**9,7**	**6,6**	**9,2**	**10,0**	**9,8**
Departamento										
Amazonas	8,6	7,8	3,1	3,8	10,2	7,5	8,4	8,6	7,9	4,9
Áncash	14,6	21,6	9,7	14,9	10,0	9,7	5,3	9,3	9,5	9,8
Apurímac	18,4	13,2	13,2	13,0	16,8	16,1	19,3	15,6	18,2	24,5
Arequipa	17,3	18,3	13,6	15,0	13,2	12,8	8,0	13,7	12,3	14,8
Ayacucho	15,2	13,2	12,7	6,6	9,7	8,3	7,3	8,4	7,5	7,5
Cajamarca	8,3	7,8	7,3	5,2	11,7	9,4	6,7	9,2	10,9	11,6
Prov. Const. del Callao	4,8	4,8	5,9	6,0	5,1	2,2	2,5	2,8	2,6	1,2
Cusco	14,4	13,8	17,3	11,9	18,5	26,4	10,8	13,1	19,3	15,6
Huancavelica	10,1	24,8	12,2	14,7	15,9	13,5	7,4	16,7	17,4	36,1
Huánuco	7,6	11,7	7,8	9,8	12,0	9,7	9,9	14,9	13,1	12,1
Ica	11,1	14,4	16,0	10,0	11,0	9,8	6,8	8,8	8,9	7,0
Junín	15,2	9,3	12,1	9,9	13,3	12,7	6,8	11,7	17,3	20,7
La Libertad	10,6	10,5	8,3	8,1	18,0	15,4	9,6	13,3	10,7	7,9
Lambayeque	6,8	6,9	6,8	8,0	8,7	7,1	6,1	6,2	6,5	4,5
Lima Metropolitana 1/	3,7	8,5	4,2	3,8	8,1	7,1	5,0	6,0	6,0	4,6
Región Lima 2/	16,6	25,7	25,2	20,4	0,0	0,0	0,0	0,0	0,0	17,9
Loreto	1,3	2,4	1,6	2,3	1,8	1,7	1,2	2,2	0,4	1,1
Madre de Dios	17,5	22,8	36,4	37,5	16,7	14,3	16,7	26,7	40,4	30,3
Moquegua	21,6	20,5	24,2	10,9	25,8	20,6	3,1	7,2	3,5	8,5
Pasco	15,8	15,8	12,4	14,3	10,7	8,1	10,7	9,6	14,1	12,7
Piura	6,8	6,5	7,2	5,5	6,8	7,3	6,1	14,4	17,3	15,8
Puno	27,7	22,1	22,8	17,9	20,5	22,1	14,5	20,4	28,6	26,9
San Martín	16,4	12,5	7,5	5,9	9,1	9,2	8,2	10,2	8,8	11,4
Tacna	17,5	14,1	7,2	9,7	10,7	10,5	5,9	7,9	11,5	8,2
Tumbes	8,1	10,9	3,7	8,2	7,0	8,5	6,4	6,6	6,9	4,9
Ucayali	3,4	9,6	7,0	3,2	2,0	3,0	5,3	7,1	3,6	1,8

Nota: Denominación establecida mediante Ley N° 31140
1/ Lima Metropolitana, comprende los 43 distritos de la provincia de Lima.
2/ Región Lima, comprende las provincias de Barranca, Cajatambo, Canta, Cañete, Huaral, Huarochirí, Huaura, Oyón y Yauyos.
Fuente: Instituto Nacional de Estadística e Informática - Sistema de Denuncias Policiales (SIDPOL).

Meta 3.7: De aquí a 2030, garantizar el acceso universal a los servicios de salud sexual y reproductiva, incluidos los de planificación familiar, información y educación, y la integración de la salud reproductiva en las estrategias y los programas nacionales

3.7.1 PERÚ: Proporción de mujeres en edad fértil (de 15 a 49 años) que practican la planificación familiar con métodos modernos

(Porcentaje)

Ámbito Geográfico	2014	2015	2016	2017	2018	2019	2020	2021	2022	2023	2024
Nacional	**52,2**	**53,3**	**54,3**	**54,5**	**55,0**	**55,6**	**55,0**	**57,0**	**56,6**	**58,6**	**58,1**
Área de residencia											
Urbana	54,1	55,1	56,4	56,6	56,4	57,4	57,1	59,0	57,9	60,3	59,1
Rural	46,8	47,6	47,9	47,8	50,3	49,2	48,7	50,1	52,3	52,9	54,7
Departamento											
Amazonas	46,2	49,6	53,1	52,2	51,2	55,1	54,6	51,0	51,1	52,1	56,0
Áncash	43,8	51,0	50,0	51,7	52,2	53,1	50,5	48,6	56,0	60,1	58,8
Apurímac	48,0	47,9	52,3	52,1	53,4	54,8	52,7	56,0	49,7	58,5	59,2
Arequipa	52,1	54,0	52,4	53,1	57,6	55,4	56,2	60,2	58,1	60,8	58,4
Ayacucho	42,5	46,6	47,6	50,0	46,4	51,9	46,3	55,8	55,5	53,5	56,8
Cajamarca	47,1	47,4	45,8	46,8	51,1	50,3	44,4	52,5	52,8	53,3	52,6
Prov. Const. del Callao	55,6	60,6	60,9	60,8	64,8	60,7	60,3	61,4	63,6	62,2	67,2
Cusco	49,7	48,9	50,9	55,2	51,8	47,4	52,2	53,9	49,2	49,4	56,8
Huancavelica	41,0	40,4	43,9	41,8	40,0	40,4	38,0	41,4	46,9	46,4	46,2
Huánuco	56,4	58,2	59,0	56,0	57,8	51,4	55,1	60,7	57,2	59,0	65,8
Ica	59,0	56,5	59,4	54,9	55,9	54,6	60,1	60,3	62,2	63,3	57,4
Junín	49,6	52,9	54,3	54,9	54,6	55,2	51,5	53,7	63,8	57,1	56,7
La Libertad	50,7	50,9	51,0	54,3	52,7	50,1	55,8	57,0	58,8	57,2	59,6
Lambayeque	48,6	50,9	49,8	51,6	50,9	52,3	53,3	53,8	52,5	56,3	58,8
Lima Metropolitana 1/	57,1	58,7	60,7	59,1	56,8	60,0	58,9	61,5	58,9	62,4	59,3
Región Lima 2/	60,5	58,6	58,5	61,7	64,1	60,9	64,0	56,3	62,9	64,1	65,7
Loreto	43,3	45,4	48,3	45,4	51,5	52,0	51,5	49,9	51,5	55,9	50,7
Madre de Dios	50,7	56,4	59,1	59,9	52,9	53,9	55,2	59,7	58,1	57,7	58,2
Moquegua	52,7	54,4	61,9	59,1	64,9	60,2	57,4	61,5	53,1	60,8	61,7
Pasco	54,8	60,7	58,8	60,6	62,0	55,2	61,6	61,9	60,2	67,4	65,8
Piura	60,6	54,3	55,4	57,2	61,1	58,4	61,2	61,9	60,2	62,7	63,6
Puno	25,5	30,0	30,0	28,0	32,8	38,6	29,6	37,7	32,3	40,5	31,8
San Martín	57,3	55,7	56,8	56,5	56,5	58,7	54,0	55,5	57,5	59,3	57,0
Tacna	50,3	56,3	48,5	44,7	52,4	51,6	51,9	46,2	52,9	50,6	54,3
Tumbes	63,0	67,1	65,2	65,2	67,3	68,6	65,2	66,4	69,6	66,6	69,2
Ucayali	52,6	53,8	58,7	55,4	56,8	55,0	58,4	57,5	55,8	55,7	60,7

Nota 1: Considera a las mujeres actualmente unidas (casada o convivientes).
Nota 2: Denominación establecida mediante Ley N° 31140
1/ Lima Metropolitana, comprende los 43 distritos de la provincia de Lima.
2/ Región Lima, comprende las provincias de Barranca, Cajatambo, Canta, Cañete, Huaral, Huarochirí, Huaura, Oyón y Yauyos.
Fuente: Instituto Nacional de Estadística e Informática- Encuesta Demográfica y de Salud Familiar (ENDES).

3.7.1.1 PERÚ: Proporción de mujeres de 15 a 49 años de edad con necesidad insatisfecha de planificación familiar

(Porcentaje)

Departamento	2014	2015	2016	2017	2018	2019	2020	2021	2022	2023	2024	
Nacional	**8,6**	**6,5**	**6,0**	**6,5**	**6,3**	**6,1**	**6,1**	**5,5**	**5,9**	**5,2**	**6,4**	
Departamento												
Amazonas	9,9	6,7	5,2	6,2	4,8	4,8	6,6	5,3	5,4	4,3	5,7	*
Áncash	7,6	7,5	5,8	5,7	7,5	7,2	7,1	3,8	4,9	3,9	8,1	*
Apurímac	11,0	7,8	9,8	7,6	5,2	6,9	6,4	5,9	5,5	6,7	5,0	*
Arequipa	7,4	6,0	7,3	3,5	3,7	5,2	4,7	5,0	6,3	6,9	4,8	*
Ayacucho	12,4	6,9	6,6	6,7	7,8	6,1	5,1	4,7	5,4	4,7	5,9	*
Cajamarca	8,6	7,8	6,4	4,1	6,6	5,6	3,6	3,9	5,2	4,9	3,7	*
Prov. Const. del Callao	9,9	5,8	5,0	6,8	6,0	6,8	5,3	6,3	7,2	7,3	4,7	*
Cusco	9,0	9,2	6,0	5,7	6,5	5,8	6,4	7,1	7,6	5,2	6,8	*
Huancavelica	10,5	9,0	8,9	9,5	8,6	7,5	4,8	3,5	6,1	5,9	6,0	*
Huánuco	7,5	5,2	5,1	8,0	7,8	8,4	6,4	4,7	8,3	5,4	6,5	*
Ica	7,4	6,1	5,6	6,0	6,0	3,4	7,1	5,5	2,8	3,6	4,5	*
Junín	8,2	3,8	5,3	5,0	4,2	4,1	7,0	2,5	4,7	4,3	4,4	*
La Libertad	9,4	6,8	5,3	6,9	6,3	4,8	2,3	4,4	4,4	3,3	5,2	*
Lambayeque	11,3	6,8	7,3	7,4	3,9	5,7	6,9	7,4	6,8	4,9	8,0	*
Lima Metropolitana 1/	7,5	5,9	5,2	6,6	6,8	6,4	7,3	6,0	6,0	5,4	8,4	*
Región Lima 2/	5,0	5,4	6,2	4,5	6,0	5,2	6,5	6,7	6,1	4,8	4,4	*
Loreto	13,3	10,4	7,6	10,4	7,8	9,5	8,1	9,0	10,1	11,0	10,1	*
Madre de Dios	10,6	11,5	9,7	8,9	8,9	11,4	10,7	10,6	8,7	8,2	6,3	*
Moquegua	7,4	6,3	6,4	7,0	4,6	3,7	3,2	7,2	5,2	7,4	8,1	*
Pasco	10,4	6,8	6,0	6,3	6,1	8,2	5,1	7,4	5,9	5,7	4,2	*
Piura	7,5	5,1	5,4	6,3	5,4	4,8	3,7	3,4	3,5	3,1	3,7	*
Puno	11,9	7,6	8,4	7,2	8,9	6,4	6,5	5,1	8,4	5,5	6,3	*
San Martín	7,9	5,6	6,1	6,9	4,7	6,4	4,2	5,5	5,1	4,3	3,1	*
Tacna	9,1	6,6	6,3	11,9	8,5	7,6	9,4	9,5	8,4	7,4	9,1	*
Tumbes	8,3	5,9	5,3	7,3	4,2	3,8	7,4	4,9	3,4	5,7	3,7	*
Ucayali	11,7	5,4	5,3	5,2	5,9	6,1	3,9	6,0	8,1	3,7	6,4	*

Nota 1: En el año 2020, debido a la pandemia del COVID 19, se realizaron adecuaciones para cumplir con la muestra generada. Se implementó las entrevistas vía telefónica, retornando paulatinamente a las entrevistas presenciales bajo aspectos de bioseguridad del personal de campo. En el cuadro son resultados obtenidos de entrevista presencial.
Nota 2: Denominación establecida mediante Ley N° 31140
1/ Lima Metropolitana, comprende los 43 distritos de la provincia de Lima.
2/ Región Lima, comprende las provincias de Barranca, Cajatambo, Canta, Cañete, Huaral, Huarochirí, Huaura, Oyón y Yauyos.
Fuente: Instituto Nacional de Estadística e Informática.- Encuesta Demográfica y de Salud Familiar (ENDES).

3.7.2 PERÚ: Tasa de fecundidad adolescente de 15 a 19 años de edad

(Por cada 1 000 adolescentes de 15 a 19 años de edad)

Área de residencia	2014	2014-2015	2015-2016	2016-2017	2017-2018	2020	2021	2022	2023	2024
Nacional	**68**	**65**	**61**	**60**	**53**	**39**	**41**	**41**	**39**	**40**
Área de residencia										
Urbana	56	52	47	46	41	32	32	32	29	28
Rural	109	114	118	117	109	69	80	83	86	97

Nota: Se están presentando los datos obtenidos hasta el año 2018, a la espera pronta de los resultados del grupo de estudio teórico metodológico que hará un análisis exhaustivo sobre estas variables con los datos de la ENDES, de la RENIEC y de las Estadísticas Vitales para las cifras del año 2019.
Fuente: Instituto Nacional de Estadística e Informática - Encuesta Demográfica y de Salud Familiar (ENDES).

3.7.2.1 PERÚ: Proporción de adolescentes de 15 a 19 años de edad que ya son madres o que están embarazadas por primera vez
(Porcentaje)

Ámbito geográfico	2014	2014 - 2015	2016	2017	2017 - 2018	2020	2021	2022	2023	2024
Nacional	**14,6**	**13,6**	**12,7**	**13,4**	**12,6**	**8,3**	**8,9**	**9,2**	**8,2**	**8,4**
Área de Residencia										
Urbana	12,2	10,8	9,8	10,7	10,1	6,9	7,2	6,8	6,1	6,1
Rural	22,0	22,5	22,7	23,2	22,7	12,4	15,6	18,4	17,1	18,3
Región Natural										
Lima Metropolitana	11,6	8,3	6,7	9,7	8,9	-	-	-	-	-
Resto Costa	14,6	14,5	14,0	13,2	11,8	7,4	7,7	6,8	6,0	5,7
Sierra	13,5	13,1	12,6	13,0	12,6	7,1	8,3	9,4	8,5	8,2
Selva	24,7	24,9	23,3	22,6	23,5	14,3	14,6	17,9	17,4	19,3
Departamento										
Amazonas	28,1	22,8	19,9	23,8	21,2	8,7	15,7	21,8	-	-
Áncash	13,8	13,5	13,7	13,0	11,1	7,7	7,4	7,4	-	-
Apurímac	10,6	12,7	12,8	12,0	12,7	8,6	10,7	8,7	-	-
Arequipa	8,4	7,5	6,3	6,6	6,9	3,7	5,0	3,6	-	-
Ayacucho	17,4	15,1	14,6	16,8	15,2	9,8	10,3	10,0	-	-
Cajamarca	17,8	17,6	16,7	18,5	19,9	15,5	9,9	15,2	-	-
Prov. Const. del Callao	13,6	11,0	10,7	10,2	7,6	8,6	9,1	9,5	-	-
Cusco	14,6	11,7	9,6	9,2	9,2	4,4	4,6	10,3	-	-
Huancavelica	17,7	15,4	14,5	15,1	14,0	11,2	9,7	16,9	-	-
Huánuco	17,7	19,2	17,1	16,4	18,4	10,3	7,8	14,3	-	-
Ica	20,1	19,9	17,4	14,3	12,4	12,4	10,4	10,6	-	-
Junín	10,5	11,2	11,5	12,1	13,0	8,2	8,8	12,2	-	-
La Libertad	15,2	13,7	14,8	16,8	14,6	7,8	17,4	8,5	-	-
Lambayeque	9,2	11,2	13,1	11,8	9,3	9,7	13,0	10,8	-	-
Lima Metropolitana 1/	11,4	7,9	6,2	9,6	9,1	5,7	4,8	4,4	-	-
Región Lima 2/	18,2	18,4	17,3	14,9	13,3	7,0	8,6	5,9	-	-
Loreto	30,4	32,8	30,6	30,4	32,0	16,5	18,3	18,1	-	-
Madre de Dios	24,4	21,9	17,9	16,9	16,3	8,6	13,7	10,9	-	-
Moquegua	7,0	6,4	6,8	8,6	9,2	4,4	4,9	7,5	-	-
Pasco	13,9	16,0	15,8	12,6	11,8	11,8	8,5	14,1	-	-
Piura	16,7	16,4	15,1	14,6	14,1	10,2	9,1	10,6	-	-
Puno	12,3	11,6	11,2	11,3	8,9	3,9	5,7	7,0	-	-
San Martín	24,1	25,5	23,5	20,0	23,0	14,4	10,5	14,5	-	-
Tacna	11,0	9,3	8,2	9,0	7,6	4,5	5,3	5,7	-	-
Tumbes	21,4	22,2	18,4	16,0	17,1	15,4	11,6	11,7	-	-
Ucayali	21,2	26,2	26,7	23,1	20,2	14,6	25,1	21,7	-	-

Nota 1: Para el año 2020, debido a la pandemia del COVID 19, se realizaron adecuaciones para cumplir con la muestra generada. Se implementó las entrevistas vía telefónica, retornando paulatinamente a las entrevistas presenciales bajo aspectos de bioseguridad del personal de campo. Así mismo, también se implementó en esta etapa una estrategia de recuperación de pruebas biomédicas de los meses de julio a setiembre, a fin de ampliar la cobertura de las mediciones que no se pudieron ejecutar durante el aislamiento social obligatorio.
Nota 2: Las estimaciones a nivel departamental para el año 2023 no son representativas debido a que su coeficiente de variación es superior al 15%. Por lo tanto, estas estimaciones no están disponibles.
Nota 3: Denominación establecida mediante Ley N° 31140
1/ Lima Metropolitana, comprende los 43 distritos de la provincia de Lima.
2/ Región Lima, comprende las provincias de Barranca, Cajatambo, Canta, Cañete, Huaral, Huarochirí, Huaura, Oyón y Yauyos.
Fuente: Instituto Nacional de Estadística e Informática- Encuesta Demográfica y de Salud Familiar (ENDES).

3.7.2.2 PERÚ: Proporción de madres adolescentes de 15 a 19 años de edad

(Madres adolescentes y porcentaje)

Área de residencia / Departamento	1993		2007		2017	
	Madres adolescentes	%	Madres adoles-centes	%	Madres adoles-centes	%
Nacional	**133 325**	**12,0**	**155 696**	**11,7**	**122 144**	**10,1**
Área de residencia						
Urbana	77 802	9,3	100 258	9,7	82 931	8,7
Rural	55 523	20,5	55 438	18,6	39 213	15,6
Departamento						
Amazonas	3 478	24,3	3 638	20,5	2 924	17,9
Áncash	5 121	11,3	5 478	10,9	4 277	9,7
Apurímac	2 573	17,3	2 416	12,5	1 730	10,1
Arequipa	4 059	8,1	4 019	7,2	3 283	6,0
Ayacucho	3 688	17,0	4 594	15,8	3 657	12,8
Cajamarca	9 887	16,5	9 842	14,6	7 535	13,5
Prov. Const. del Callao	2 426	7,2	3 878	9,7	3 053	8,0
Cusco	6 397	14,0	6 038	10,8	4 645	8,4
Huancavelica	2 601	16,4	2 974	13,4	2 206	12,5
Huánuco	5 643	18,4	5 986	15,7	4 588	13,7
Ica	3 174	10,4	3 984	11,8	3 812	11,3
Junín	6 420	13,0	7 549	12,1	6 180	10,9
La Libertad	7 619	11,4	9 541	11,9	8 574	11,7
Lambayeque	5 354	10,6	5 622	9,9	5 311	10,4
Lima Metropolitana 1/	-	-	28 507	8,0	21 779	6,6
Región Lima 2/	-	-	4 664	12	3 809	11
Loreto	8 691	27,3	11 846	25	7 563	20
Madre de Dios	749	29,4	1 171	21,0	788	15,5
Moquegua	587	9,7	663	10,0	407	6,4
Pasco	1 450	13,5	1 777	12,1	1 218	12,0
Piura	7 918	11,6	9 728	11,7	8 771	11,5
Puno	5 557	11,0	5 407	8,6	3 905	7,5
San Martín	6 866	30,2	8 318	23,1	5 809	17,7
Tacna	1 274	10,9	1 165	8,4	718	5,4
Tumbes	1 157	16,2	1 457	16,2	1 345	15,3
Ucayali	4 160	29,1	5 434	23,5	4 257	20,9

Nota: Denominación establecida mediante Ley N° 31140

1/ Lima Metropolitana, comprende los 43 distritos de la provincia de Lima.

2/ Región Lima, comprende las provincias de Barranca, Cajatambo, Canta, Cañete, Huaral, Huarochirí, Huaura, Oyón y Yauyos.

Fuente: Instituto Nacional de Estadística e Informática - Censos Nacionales de Población y Vivienda 1993, 2007 y 2017.

3.7.2.3 PERÚ: Madres adolescentes de 15 a 19 años de edad
(Personas)

Área de residencia / Departamento	1993	2007	2017
Nacional	**133 325**	**155 696**	**122 144**
Área de residencia			
Urbana	77 802	100 258	82 931
Rural	55 523	55 438	39 213
Departamento			
Amazonas	3 478	3 638	2 924
Áncash	5 121	5 478	4 277
Apurímac	2 573	2 416	1 730
Arequipa	4 059	4 019	3 283
Ayacucho	3 688	4 594	3 657
Cajamarca	9 887	9 842	7 535
Prov. Const. del Callao	2 426	3 878	3 053
Cusco	6 397	6 038	4 645
Huancavelica	2 601	2 974	2 206
Huánuco	5 643	5 986	4 588
Ica	3 174	3 984	3 812
Junín	6 420	7 549	6 180
La Libertad	7 619	9 541	8 574
Lambayeque	5 354	5 622	5 311
Lima Metropolitana 1/	-	28 507	21 779
Región Lima 2/	-	4 664	3 809
Loreto	8 691	11 846	7 563
Madre de Dios	749	1 171	788
Moquegua	587	663	407
Pasco	1 450	1 777	1 218
Piura	7 918	9 728	8 771
Puno	5 557	5 407	3 905
San Martín	6 866	8 318	5 809
Tacna	1 274	1 165	718
Tumbes	1 157	1 457	1 345
Ucayali	4 160	5 434	4 257

Nota: Denominación establecida mediante Ley N° 31140
1/ Lima Metropolitana, comprende los 43 distritos de la provincia de Lima.
2/ Región Lima, comprende las provincias de Barranca, Cajatambo, Canta, Cañete, Huaral, Huarochirí, Huaura, Oyón y Yauyos.
Fuente: Instituto Nacional de Estadística e Informática - Censos Nacionales de Población y Vivienda 1993, 2007 y 2017

Meta 3.8: Lograr la cobertura sanitaria universal, incluida la protección contra los riesgos financieros, el acceso a servicios de salud esenciales de calidad y el acceso a medicamentos y vacunas inocuos, eficaces, asequibles y de calidad para todos

3.8.1 PERÚ: Cobertura de los servicios de salud esenciales

Categorías	Indicador ONU	Indicadores	2014	2015	2016	2017	2018	2019	2020	2021	2022	2023	2024
I. Salud reproductiva, materna, neonatal e infantil	3.8.1.1	PERÚ: Proporción de mujeres de 15 a 49 años de edad actualmente unidas que practican la planificación familiar con métodos modernos (a)	52,2	53,3	54,3	54,5	55,0	55,6	55,0	57,0	56,6	58,6	58,1
	3.8.1.2	PERÚ: Proporción de mujeres de 15 a 49 años de edad que recibieron atención prenatal cuatro o más veces para el último nacimiento en los últimos cinco años (a)	94,7	95,7	96,0	95,8	96,5	96,3	95,8	94,5	94,8	95,2	95,4
	3.8.1.3	PERÚ: Proporción de niñas y niños 12 a 23 meses de edad que han recibido tres dosis de la vacuna pentavalente 1/ (a)	-	-	-	-	-	84,6	79,1	80,9	83,5	85,0	86,0
	3.8.1.4	PERÚ: Proporción de niñas y niños menores de cinco años con síntomas de infección respiratoria aguda (IRA) durante las dos semanas que precedieron la encuesta y buscó tratamiento de un proveedor de salud 2/ (a)	60,4	62,4	61,5	60,7	59,6	61,3	50,3	51,8	55,6	59,3	56,9
II. Enfermedades infecciosas	3.8.1.5	PERÚ: Casos nuevos detectados de tuberculosis 3/ (b)	31 461	30 988	31 079	31 120	32 642	32 970	24 581	26 437	29 541	33 113	33 049
	3.8.1.6	PERÚ: Proporción de personas infectadas con el VIH que reciben tratamiento antirretroviral (TAR) 4/ (c.)	-	38,1	43,4	50,0	59,0	68,6	72,8	81,2	88,7	-	-
	3.8.1.7	PERÚ: Casos notificados de malaria 5/ (d)	65 258	63 192	56 533	55 227	45 443	24 320	15 810	18 075	27 025	22 617	33 904
	3.8.1.8	PERÚ: Proporción de la población que dispone de agua por red pública 6/ (e)	87,6	88,2	89,2	89,4	90,7	90,8	91,2	90,5	89,9	90,7	90,3
III. Enfermedades no transmisibles	3.8.1.9	PERÚ: Proporción de adultos de 30 a 79 años de edad con diagnóstico de hipertensión que recibieron tratamiento en los últimos 12 meses 7/ (a)	61,1	61,8	65,4	63,1	65,0	68,4	66,4	60,9	61,5	66,1	64,6
	3.8.1.10	PERÚ: Proporción de personas de 15 y más años de edad que actualmente fuman cigarrillos en los últimos 30 días 8/ (a)	12,3	11,2	10,9	10,9	11,2	10,6	7,5	8,2	9,5	9,3	8,8
IV. Acceso y capacidad a los servicios de salud	3.8.1.11	PERÚ: Camas hospitalarias 9/ (f)	48 283	49 382	50 570	50 662	51 328	51 781	54 710	54 080	53 380	52 816	55 135
		PERÚ: Camas hospitalarias por cada 10 000 habitantes (f, g)	16	16	17	16	16	16	17	16	16	16	16
		PERÚ: Densidad de camas hospitalarias en relación con un umbral máximo de 18 por cada 10 000 habitantes 10/ (f,g)	90,6	91,6	92,3	90,9	90,3	89,5	93,2	90,9	88,8	87,0	90,0
	3.8.1.12	PERÚ: Médicos colegiados (h)	64 771	67 792	70 807	74 112	77 665	80 723	83 931	87 264	91 143	95 581	99 454
		PERÚ: Médicos colegiados por cada 1 000 habitantes (g,h)	2	2	2	2	2	3	3	3	3	3	3
		PERÚ: Densidad de médicos en relación con un umbral máximo de 0.9 por cada 1 000 habitantes (g,h) 11/	100,0	100,0	100,0	100,0	100,0	100,0	100,0	100,0	100,0	100,0	100,0
		3.8.1.13 (b) PERÚ: Densidad de psiquiatras en relación con un umbral máximo de 1 por cada 100 000 habitantes	-	-	-	-	-	-	-	-	-	-	-
		3.8.1.13 (c) PERÚ: Densidad de cirujanos en relación con un umbral máximo de 14 por cada 100 000 habitantes	-	-	-	-	-	-	-	-	-	-	-
	3.8.1.14	Índice de capacidades requeridas por el Reglamento Sanitario Internacional (RSI)	-	-	-	-	-	-	-	-	-	-	-

Nota: Información del año 2022 de los indicadores 3.8.1.5 y 3.8.1.6 se encuentra en coordinación con el sector.

1/ Según Esquema de Vacunación NTS N°141-MINSA/2018/DGIESP. Norma vigente.

2/ Excluye farmacia, tienda y curandero.

3/ Se refiere a los casos nuevos detectados de tuberculosis. La información nacional incluye a otras instituciones como EsSalud e INPE.

4/ El numerador comprende personas con diagnóstico con el VIH que reciben tratamiento antirretroviral (TAR) con fuente de la Dirección de Prevención y Control de VIH-SIDA, Enfermedades de Transmisión Sexual y Hepatitis; y el denominador comprende las personas estimadas con VIH con SPECTRUM – CDC.

5/ Los casos que se presentan en este cuadro consideran el tipo de diagnóstico: Consolidado de casos de malaria P vivax + P. falciparun + mixta.

6/ Red pública incluye dentro, fuera de la vivienda y pilón de uso público.

7/ Personas de 30 a 79 años de edad que reportaron tener presión arterial elevada diagnosticada por un médico y que recibieron tratamiento en los últimos 12 meses. Excluye a mujeres gestantes.

8/ Fumador actual son las personas que fuman al menos un cigarrillo en los últimos 30 días.

9/ Número de camas hospitalarias incluye para el trabajo de parto y el parto.

10/ La densidad se calcula con un umbral máximo de 18 camas hospitalarias por 10 000 habitantes, generando una escala de 0 a 100. La "cantidad de camas hospitalarias entre la población por 10 000" (denominamos variable x) es menor a 18, el indicador es x /18*100, en caso contrario el indicador es igual a 100.

11/ El índice de densidad de médicos se define en relación a los valores mínimos observados en los países de la OCDE desde 2000 (base de datos de Estadísticas de Salud de la OCDE, edición de 2015), que es de 0,9 médicos por 1.000 habitantes.

Fuentes: (a) Instituto Nacional de Estadística e Informática - Encuesta Demográfica y de Salud Familiar (ENDES).

(b) Ministerio de Salud (MINSA) - Dirección General de Intervenciones Estratégicas en Salud Pública.

(c) Ministerio de Salud (MINSA) - Dirección de Prevención y Control de VIH, ITS y hepatitis virales. SPECTRUM – CDC.

(d) Ministerio de Salud (MINSA) - Centro Nacional de Epidemiología, Prevención y Control de Enfermedades.

(e) Instituto Nacional de Estadística e Informática - Encuesta Nacional de Programas Presupuestales (ENAPRES).

(f) Ministerio de Salud (MINSA)- Oficina General de Tecnologías de la Información.

(g) Instituto Nacional de Estadística e Informática - Estimaciones y Proyecciones de la población.

(h) Colegio Médico del Perú.

I. Salud reproductiva, materna, neonatal e infantil

3.8.1.1 PERÚ: Proporción de mujeres de 15 a 49 años de edad actualmente unidas que practican la planificación familiar con métodos modernos
(Porcentaje)

Área de residencia / Departamento	2014	2015	2016	2017	2018	2019	2020	2021	2022	2023	2024
Nacional	**52,2**	**53,3**	**54,3**	**54,5**	**55,0**	**55,6**	**55,0**	**57,0**	**56,6**	**58,6**	**58,1**
Área de residencia											
Urbana	54,1	55,1	56,4	56,6	56,4	57,4	57,1	59,0	57,9	60,3	59,1
Rural	46,8	47,6	47,9	47,8	50,3	49,2	48,7	50,1	52,3	52,9	54,7
Departamento											
Amazonas	46,2	49,6	53,1	52,2	51,2	55,1	54,6	51,0	51,1	52,1	56,0
Áncash	43,8	51,0	50,0	51,7	52,2	53,1	50,5	48,6	56,0	60,1	58,8
Apurímac	48,0	47,9	52,3	52,1	53,4	54,8	52,7	56,0	49,7	58,5	59,2
Arequipa	52,1	54,0	52,4	53,1	57,6	55,4	56,2	60,2	58,1	60,8	58,4
Ayacucho	42,5	46,6	47,6	50,0	46,4	51,9	46,3	55,8	55,5	53,5	56,8
Cajamarca	47,1	47,4	45,8	46,8	51,1	50,3	44,4	52,5	52,8	53,3	52,6
Prov. Const. del Callao	55,6	60,6	60,9	60,8	64,8	60,7	60,3	61,4	63,6	62,2	67,2
Cusco	49,7	48,9	50,9	55,2	51,8	47,4	52,2	53,9	49,2	49,4	56,8
Huancavelica	41,0	40,4	43,9	41,8	40,0	40,4	38,0	41,4	46,9	46,4	46,2
Huánuco	56,4	58,2	59,0	56,0	57,8	51,4	55,1	60,7	57,2	59,0	65,8
Ica	59,0	56,5	59,4	54,9	55,9	54,6	60,1	60,3	62,2	63,3	57,4
Junín	49,6	52,9	54,3	54,9	54,6	55,2	51,5	53,7	63,8	57,1	56,7
La Libertad	50,7	50,9	51,0	54,3	52,7	50,1	55,8	57,0	58,8	57,2	59,6
Lambayeque	48,6	50,9	49,8	51,6	50,9	52,3	53,3	53,8	52,5	56,3	58,8
Lima Metropolitana 1/	57,1	58,7	60,7	59,1	56,8	60,0	58,9	61,5	58,9	62,4	59,3
Región Lima 2/	60,5	58,6	58,5	61,7	64,1	60,9	64,0	56,3	62,9	64,1	65,7
Loreto	43,3	45,4	48,3	45,4	51,5	52,0	51,5	49,9	51,5	55,9	50,7
Madre de Dios	50,7	56,4	59,1	59,9	52,9	53,9	55,2	59,7	58,1	57,7	58,2
Moquegua	52,7	54,4	61,9	59,1	64,9	60,2	57,4	61,5	53,1	60,8	61,7
Pasco	54,8	60,7	58,8	60,6	62,0	55,2	61,6	61,9	60,2	67,4	65,8
Piura	60,6	54,3	55,4	57,2	61,1	58,4	61,2	61,9	60,2	62,7	63,6
Puno	25,5	30,0	30,0	28,0	32,8	38,6	29,6	37,7	32,3	40,5	31,8
San Martín	57,3	55,7	56,8	56,5	56,5	58,7	54,0	55,5	57,5	59,3	57,0
Tacna	50,3	56,3	48,5	44,7	52,4	51,6	51,9	46,2	52,9	50,6	54,3
Tumbes	63,0	67,1	65,2	65,2	67,3	68,6	65,2	66,4	69,6	66,6	69,2
Ucayali	52,6	53,8	58,7	55,4	56,8	55,0	58,4	57,5	55,8	55,7	60,7

Nota 1: Considera a las mujeres actualmente unidas (casada o convivientes).
Nota 2: Denominación establecida mediante Ley N° 31140.
1/ Lima Metropolitana, comprende los 43 distritos de la provincia de Lima.
2/ Región Lima, comprende las provincias de Barranca, Cajatambo, Canta, Cañete, Huaral, Huarochirí, Huaura, Oyón y Yauyos.
Fuente: Instituto Nacional de Estadística e Informática - Encuesta Demográfica y de Salud Familiar (ENDES).

I. Salud reproductiva, materna, neonatal e infantil

3.8.1.2 PERÚ: Proporción de mujeres de 15 a 49 años de edad que recibieron atención prenatal cuatro o más veces para el último nacimiento en los últimos cinco años

(Porcentaje)

Área de residencia	2014	2015	2016	2017	2018	2019	2020	2021	2022	2023	2024
Nacional	**94,7**	**95,7**	**96,0**	**95,8**	**96,5**	**96,3**	**95,8**	**94,5**	**94,8**	**95,2**	**95,4**
Área de residencia											
Urbana	96,3	96,5	97,0	96,8	97,2	97,0	96,1	94,7	95,4	95,5	96,0
Rural	90,5	93,2	93,2	92,8	94,5	94,6	94,9	93,8	93,0	94,2	93,9

Fuente: Instituto Nacional de Estadística e Informática - Encuesta Demográfica y de Salud Familiar (ENDES).

I. Salud reproductiva, materna, neonatal e infantil

3.8.1.3 PERÚ: Proporción de niñas y niños 12 a 23 meses de edad que han recibido tres dosis de la vacuna pentavalente

(Según Esquema de Vacunación NTS N°141-MINSA/2018/DGIESP)

(Porcentaje)

Ámbito Geográfico	2019	2020	2021	2022	2023	2024
Nacional	**84,6**	**79,1**	**80,9**	**83,5**	**85,0**	**86,0**
Área de residencia						
Urbana	83,7	78,9	80,6	84,9	85,7	86,6
Rural	87,5	79,6	81,7	79,6	83,2	84,5
Región Natural						
Costa	82,1	77,5	79,5	85,4	85,9	85,7
Sierra	88,8	82,1	85,5	82,3	84,3	86,4
Selva	87,1	80,1	78,1	80,2	83,8	86,2
Departamento						
Amazonas	85,8	82,6	74,9	77,8	73,0	82,3
Áncash	89,0	78,8	87,7	88,4	89,8	88,6
Apurímac	87,9	85,6	85,4	86,8	94,3	95,3
Arequipa	93,8	89,6	85,8	84,9	88,3	93,9
Ayacucho	92,2	74,4	84,9	78,3	88,2	89,5
Cajamarca	92,1	82,5	89,4	78,0	86,0	81,0
Prov. Const. del Callao	79,3	76,2	81,8	80,2	81,1	91,3
Cusco	89,1	89,3	88,7	85,0	84,6	86,0
Huancavelica	88,2	79,5	89,1	84,4	89,0	90,5
Huánuco	94,0	87,2	86,8	90,3	82,9	92,3
Ica	83,3	81,0	83,6	82,7	80,2	82,1
Junín	91,2	90,5	90,2	91,7	91,1	94,6
La Libertad	85,1	79,4	77,7	91,8	85,5	89,7
Lambayeque	86,0	74,2	79,4	82,1	85,4	88,2
Lima Metropolitana 1/	78,5	72,7	74,8	86,0	85,4	80,3
Región Lima 2/	86,3	90,6	83,4	83,2	89,3	93,9
Loreto	81,7	66,6	69,7	67,4	77,3	79,2
Madre de Dios	77,3	70,9	73,5	73,1	77,7	80,1
Moquegua	86,4	78,8	78,3	88,1	88,0	91,7
Pasco	89,6	83,9	80,6	74,0	84,5	89,0
Piura	85,5	83,8	86,8	82,2	86,3	89,9
Puno	74,7	63,6*	81,8	71,7	67,8	70,1
San Martín	89,9	85,0	81,0	85,5	89,7	93,9
Tacna	89,3	89,7	81,4	88,1	94,1	91,8
Tumbes	95,4	86,6	86,3	91,8	94,4	93,3
Ucayali	88,2	81,8	74,3	81,0	84,3	85,4

Nota 1: Norma vigente.
(*) Los resultados son considerados referenciales porque el número de casos en la muestra para este nivel no es suficiente y presentan un coeficiente de variación mayor a 15%.
Nota 2: Denominación establecida mediante Ley N° 31140.
1/ Lima Metropolitana, comprende los 43 distritos de la provincia de Lima.
2/ Región Lima, comprende las provincias de Barranca, Cajatambo, Canta, Cañete, Huaral, Huarochirí, Huaura, Oyón y Yauyos.
Fuente: Instituto Nacional de Estadística e Informática - Encuesta Demográfica y de Salud Familiar (ENDES).

I. Salud reproductiva, materna, neonatal e infantil

3.8.1.4 PERÚ: Proporción de niñas y niños menores de cinco años con síntomas de infección respiratoria aguda (IRA) durante las dos semanas que precedieron la encuesta y buscó tratamiento de un proveedor de salud

(Porcentaje)

Área de residencia	2014	2015	2016	2017	2018	2019	2020	2021	2022	2023	2024
Nacional	**60,4**	**62,4**	**61,5**	**60,7**	**59,6**	**61,3**	**50,3**	**51,8**	**55,6**	**59,3**	**56,9**
Área de residencia											
Urbana	62,3	62,7	62,1	61,4	59,6	62,0	48,0	50,5	56,0	59,5	56,1
Rural	56,2	61,9	59,8	58,8	59,7	59,6	55,4	54,5	54,5	58,8	58,9

Nota: Excluye farmacia, tienda y curandero.
Fuente: Instituto Nacional de Estadística e Informática - Encuesta Demográfica y de Salud Familiar (ENDES).

II. Enfermedades infecciosas

3.8.1.5 PERÚ: Casos detectados de tuberculosis

(Casos notificados)

Departamento	2014	2015	2016	2017	2018	2019	2020	2021	2022	2023	2024
Nacional	**31 461**	**30 988**	**31 079**	**31 120**	**32 642**	**32 970**	**24 581**	**26 437**	**29 541**	**33 113**	**33 049**
Departamento											
Amazonas	110	123	80	114	130	86	72	108	147	140	165
Áncash	663	646	610	604	801	754	569	566	621	759	711
Apurímac	113	92	88	88	93	91	51	69	82	93	77
Arequipa	841	750	764	898	845	828	676	705	733	829	940
Ayacucho	272	244	223	225	229	237	149	233	230	256	205
Cajamarca	235	217	217	257	249	245	166	212	266	301	343
Prov. Const. del Callao	2 372	2 499	2 192	2 385	2 065	2 039	1 498	1 583	1 683	1 727	1 638
Cusco	643	608	726	510	471	474	381	381	445	497	503
Huancavelica	103	81	94	124	74	108	66	64	61	78	75
Huánuco	400	452	404	383	485	524	364	413	529	577	509
Ica	910	901	936	970	1 314	1 290	1 108	1 111	1 186	1 415	1 563
Junín	768	833	765	746	700	784	559	615	659	721	708
La Libertad	1 398	1 425	1 210	1 347	1 673	1 580	1 073	1 228	1 339	1 571	1 645
Lambayeque	839	802	740	790	968	1 139	601	730	848	1 105	1 110
Lima Metropolitana 1/	16 314	15 879	16 786	16 402	16 060	16 173	11 990	12 422	13 384	14 917	14 593
Región Lima 2/	857	866	874	905	1 582	1 448	1 132	1 207	1 548	1 755	1 811
Loreto	1 284	1 392	1 158	1 256	1 425	1 499	1 244	1 481	1 801	1 883	1 829
Madre de Dios	232	222	210	194	259	273	214	284	342	377	429
Moquegua	152	163	165	185	187	181	158	143	156	195	164
Pasco	96	101	69	93	61	61	54	54	78	88	106
Piura	551	586	535	543	519	632	445	566	616	741	739
Puno	494	420	425	467	446	425	291	401	383	406	432
San Martín	487	421	436	328	342	391	311	346	469	576	591
Tacna	462	432	380	375	453	463	400	374	458	513	466
Tumbes	152	99	118	109	144	138	142	94	154	136	169
Ucayali	713	734	874	822	1 067	1 107	867	1 047	1 323	1 457	1 528

Nota 1: Cifras revisadas y modificadas por el sector para los años 2011 al 2023. Información actualizada al 16 de junio de 2024.
Nota 2: La información nacional incluye a otras instituciones como EsSalud e INPE.
Nota 3: Denominación establecida mediante Ley N° 31140
1/ Lima Metropolitana, comprende los 43 distritos de la provincia de Lima.
2/ Región Lima, comprende las provincias de Barranca, Cajatambo, Canta, Cañete, Huaral, Huarochirí, Huaura, Oyón y Yauyos.
Fuente: Ministerio de Salud (MINSA) - Dirección General de Intervenciones Estratégicas en Salud Pública.

II. Enfermedades infecciosas

3.8.1.6 PERÚ: Proporción de personas infectadas con el VIH que reciben tratamiento antirretroviral (TAR)
(Porcentaje)

Departamento	2015	2016	2017	2018	2019	2020	2021	2022
Total	**38,1**	**43,4**	**50,0**	**59,0**	**68,6**	**72,8**	**81,2**	**88,7**
Amazonas	15,3	18,0	31,1	40,1	45,8	54,4	70,0	91,6
Áncash	29,7	33,3	39,5	47,4	56,3	62,1	84,6	79,5
Apurímac	16,0	21,5	27,0	31,0	45,5	61,0	68,0	89,0
Arequipa	34,8	41,0	49,6	55,7	70,4	78,4	86,2	96,7
Ayacucho	25,4	27,8	31,1	45,4	63,0	74,7	86,0	93,8
Cajamarca	23,9	25,0	28,8	36,6	49,6	63,3	77,1	97,9
Prov. Const. del Callao	47,6	55,4	59,6	68,1	93,4	89,8	94,6	97,9
Cusco	28,1	34,9	42,3	50,1	57,1	67,7	80,8	94,5
Huancavelica	22,2	27,1	30,0	45,4	64,8	73,5	88,9	96,7
Huánuco	25,3	27,8	36,4	43,1	53,5	60,4	67,2	72,5
Ica	34,1	40,6	47,5	59,4	68,5	76,0	88,3	97,7
Junín	28,5	33,5	39,5	46,0	54,3	61,5	70,1	78,0
La Libertad	36,0	42,3	50,0	61,9	65,7	72,3	81,0	87,5
Lambayeque	40,3	45,9	50,2	62,3	75,0	72,9	79,6	87,6
Lima Metropolitana 1/	43,2	48,3	55,3	63,9	72,1	76,2	84,4	91,3
Región Lima 2/	31,4	35,0	40,7	46,3	52,0	58,6	65,6	72,0
Loreto	29,6	36,5	42,8	51,7	57,1	55,7	61,9	66,4
Madre de Dios	20,4	23,0	30,9	37,5	46,5	52,3	61,9	72,5
Moquegua	20,3	26,1	31,8	42,1	54,7	67,6	82,6	92,9
Pasco	27,3	32,8	36,2	45,2	55,6	63,0	68,5	81,9
Piura	36,0	37,5	44,1	56,9	66,8	75,1	84,5	96,9
Puno	15,1	22,0	33,9	48,6	59,8	74,9	83,9	96,1
San Martín	27,7	33,3	36,7	44,4	53,5	60,1	65,5	78,1
Tacna	19,4	23,1	29,0	44,3	58,9	66,8	68,5	95,4
Tumbes	24,2	25,7	30,2	44,4	46,8	51,0	54,6	63,6
Ucayali	23,9	30,8	36,4	44,4	56,9	64,0	77,7	87,1

Nota 1: Información del año 2023 se encuentra en coordinación con el sector.
Nota 2: El numerador comprende personas con diagnóstico con el VIH que reciben tratamiento antirretroviral (TAR) con fuente de la Dirección de Prevención y Control de VIH-SIDA, Enfermedades de Transmisión Sexual y Hepatitis; y el denominador comprende las personas estimadas con VIH con SPECTRUM – CDC.
Nota 3: Denominación establecida mediante Ley N° 31140
1/ Lima Metropolitana, comprende los 43 distritos de la provincia de Lima.
2/ Región Lima, comprende las provincias de Barranca, Cajatambo, Canta, Cañete, Huaral, Huarochirí, Huaura, Oyón y Yauyos.
Fuente: Ministerio de Salud (MINSA) - Reporte de monitoreo Dirección de Prevención y Control de VIH, ITS y hepatitis virales/ Sprectrum ONUSIDA, 2022.

II. Enfermedades infecciosas

3.8.1.7 PERÚ: Casos notificados de malaria
(Personas)

Departamento	2014	2015	2016	2017	2018	2019	2020	2021	2022	2023	2024
Nacional	**65 258**	**63 192**	**56 533**	**55 227**	**45 443**	**24 321**	**15 810**	**18 075**	**27 025**	**22 617**	**33 904**
Departamento											
Amazonas	123	733	369	855	710	1 844	1 553	659	1 657	1 095	573
Áncash	0	0	0	0	0	0	0	0	0	0	0
Apurímac	0	0	1	0	1	0	0	0	0	0	0
Arequipa	0	0	1	0	0	0	0	0	0	0	0
Ayacucho	682	97	54	37	26	7	34	31	34	47	48
Cajamarca	1	19	19	2	34	14	8	16	3	2	0
Prov. Const. del Callao	0	0	0	0	0	0	0	0	0	0	0
Cusco	365	146	164	235	47	23	74	97	207	263	184
Huancavelica	0	0	0	0	1	0	1	0	0	0	0
Huánuco	0	1	0	0	4	2	0	0	0	0	0
Ica	0	0	0	0	0	0	0	0	0	0	1
Junín	2 061	1 104	723	303	404	57	517	1 522	2 292	408	748
La Libertad	49	49	131	92	119	89	6	5	2	0	0
Lambayeque	6	0	2	0	0	0	0	0	0	0	0
Lima Metropolitana 1/ y Región Lima 2/	0	0	0	0	3	2	1	0	0	0	0
Loreto	61 109	60 307	54 542	53 178	43 887	22 028	13 397	15 490	22 692	20 605	32 261
Madre de Dios	12	10	6	7	6	44	3	0	0	4	7
Moquegua	0	0	0	0	0	0	0	0	0	0	0
Pasco	8	8	1	2	0	0	0	0	0	0	0
Piura	9	5	0	12	4	3	1	0	0	0	0
Puno	0	0	0	1	1	1	0	0	0	1	0
San Martín	769	577	426	421	133	113	139	212	117	179	53
Tacna	0	0	0	0	0	0	0	0	0	0	0
Tumbes	2	0	0	0	20	72	71	3	0	0	0
Ucayali	62	136	94	82	43	21	5	39	21	12	29
No precisa	0	0	0	0	0	1	0	1	0	0	0

Nota 1: Información actualizada al 30 de abril de 2025.
Nota 2: Los casos que se presentan en este cuadro consideran el tipo de diagnóstico: Consolidado de casos de malaria P vivax + P. falciparun + mixta.
Nota 3: Denominación establecida mediante Ley N° 31140
1/ Lima Metropolitana, comprende los 43 distritos de la provincia de Lima.
2/ Región Lima, comprende las provincias de Barranca, Cajatambo, Canta, Cañete, Huaral, Huarochirí, Huaura, Oyón y Yauyos.
Fuente: Ministerio de Salud (MINSA) - Centro Nacional de Epidemiología, Prevención y Control de Enfermedades.

II. Enfermedades infecciosas

3.8.1.8 PERÚ: Proporción de la población que dispone de agua por red pública
(Porcentaje)

Ámbito Geográfico	2014	2015	2016	2017	2018	2019	2020	2021	2022	2023	2024
Nacional	**87,6**	**88,2**	**89,2**	**89,4**	**90,7**	**90,8**	**91,2**	**90,5**	**89,9**	**90,7**	**90,3**
Lima Metropolitana 1/ y Prov. Const. del Callao	95,0	95,5	96,7	95,5	96,6	96,9	95,8	94,2	93,5	94,0	92,7
Resto país	84,1	84,8	85,6	86,5	87,9	87,8	88,9	88,7	88,0	89,0	89,1
Área de residencia											
Urbana	93,6	93,9	94,5	94,4	95,3	94,9	94,8	94,2	92,8	93,4	92,9
Rural	68,3	69,5	71,2	72,2	74,4	75,6	77,6	76,3	78,0	79,3	79,0
Región natural											
Costa	**92,9**	**93,4**	**94,2**	**93,9**	**95,0**	**95,0**	**94,4**	**93,7**	**92,2**	**92,7**	**91,8**
Costa urbana	94,4	94,6	95,3	95,0	96,0	95,7	95,2	94,4	92,9	93,4	92,6
Costa rural	63,7	68,7	71,8	70,7	73,7	78,3	76,1	77,0	74,3	74,1	70,0
Sierra	**84,8**	**85,4**	**86,3**	**87,3**	**88,7**	**88,8**	**89,8**	**89,5**	**90,6**	**90,8**	**90,9**
Sierra urbana	95,3	95,7	95,8	95,9	96,6	96,2	96,2	96,2	96,0	95,7	95,8
Sierra rural	74,2	74,6	76,1	77,8	79,7	80,1	82,1	81,3	83,8	84,4	84,2
Selva	**71,2**	**72,6**	**74,2**	**74,7**	**76,5**	**76,9**	**80,1**	**78,6**	**77,4**	**80,9**	**81,9**
Selva urbana	83,9	84,8	86,0	86,7	87,3	86,5	88,9	88,4	85,5	88,3	89,2
Selva rural	53,0	54,5	56,3	56,0	58,9	60,8	64,6	61,0	62,5	66,7	67,6
Departamento											
Amazonas	83,2	85,0	85,1	87,5	85,8	89,2	86,1	85,7	87,1	87,7	87,7
Áncash	93,6	93,8	96,3	96,6	97,1	96,4	95,5	95,0	91,8	92,8	91,8
Apurímac	93,9	93,2	92,0	95,2	94,9	96,9	96,0	96,3	97,6	97,9	95,8
Arequipa	93,3	95,1	95,1	95,3	96,6	96,8	96,6	96,1	96,6	96,0	95,2
Ayacucho	90,7	93,2	95,2	92,8	95,3	94,7	95,1	96,1	95,4	95,6	92,9
Cajamarca	86,4	84,3	82,4	86,0	89,7	89,7	91,4	85,1	84,8	88,6	89,7
Prov. Const. del Callao	95,1	95,6	95,8	96,1	96,8	97,6	97,6	97,0	97,5	96,5	94,9
Cusco	91,8	93,3	92,4	94,8	93,3	94,5	90,1	93,8	94,8	93,9	95,9
Huancavelica	85,2	88,6	87,4	89,4	90,1	90,6	93,6	93,2	93,0	92,3	95,5
Huánuco	70,6	70,6	75,8	75,6	76,1	73,1	84,3	80,2	85,8	83,5	82,6
Ica	91,7	92,7	92,0	92,7	93,3	93,8	93,5	94,3	91,8	91,9	93,4
Junín	90,5	91,0	91,8	90,7	92,4	91,5	93,2	89,6	91,6	92,7	91,8
La Libertad	90,8	90,7	91,6	91,4	91,9	91,6	94,6	94,3	93,2	90,9	92,4
Lambayeque	86,9	89,2	90,2	92,3	93,1	95,1	91,9	93,1	94,0	94,1	92,5
Lima Metropolitana 1/	95,0	95,5	96,8	95,4	96,6	96,8	95,6	93,9	93,1	93,7	92,4
Región Lima 2/	87,8	87,4	89,7	90,8	93,5	90,5	92,6	94,4	92,8	93,0	92,9
Loreto	52,4	52,8	53,4	55,2	56,6	56,3	60,7	61,9	60,3	65,7	72,2
Madre de Dios	81,4	84,8	87,0	88,0	87,7	87,9	86,6	86,1	86,7	89,4	89,5
Moquegua	95,5	96,7	96,5	97,0	98,1	97,9	97,5	96,7	97,8	98,5	97,4
Pasco	76,3	78,6	78,3	82,7	86,7	83,4	81,2	84,7	82,6	78,8	79,4
Piura	85,1	84,5	84,3	85,9	88,3	88,0	86,5	87,4	80,2	84,3	81,9
Puno	65,2	64,6	67,7	66,9	69,9	71,6	76,9	76,8	81,4	82,8	82,6
San Martín	80,8	83,2	87,7	87,1	87,7	87,8	90,2	91,2	89,8	91,7	92,1
Tacna	94,9	96,1	96,0	96,1	97,7	97,8	98,0	97,2	96,3	96,8	95,9
Tumbes	86,6	84,6	82,8	81,1	78,7	78,8	80,7	90,0	82,0	84,4	84,2
Ucayali	61,2	68,8	68,6	72,8	76,1	75,7	79,7	78,2	72,3	77,4	74,9

Nota 1: Red pública incluye dentro, fuera de la vivienda y pilón de uso público.
Nota 2: Denominación establecida mediante Ley N° 31140
1/ Lima Metropolitana, comprende los 43 distritos de la provincia de Lima.
2/ Región Lima, comprende las provincias de Barranca, Cajatambo, Canta, Cañete, Huaral, Huarochirí, Huaura, Oyón y Yauyos.
Fuente: Instituto Nacional de Estadística e Informática - Encuesta Nacional de Programas Presupuestales (ENAPRES).

III. Enfermedades no transmisibles

3.8.1.9 PERÚ: Proporción de adultos de 30 a 79 años de edad con diagnóstico de hipertensión que recibieron tratamiento en los últimos 12 meses

(Porcentaje)

Ámbito Geográfico	2015	2016	2017	2018	2019	2020	2021	2022	2023	2024
Nacional	**61,8**	**65,4**	**63,1**	**65,0**	**68,4**	**66,4**	**60,9**	**61,5**	**66,1**	**64,6**
Área de residencia										
Urbana	64,7	67,8	64,6	67,5	71,0	68,2	62,4	63,3	68,7	65,9
Rural	54,2	59,7	55,9	52,9	55,8	56,2	52,3	51,2	53,6	56,4
Región Natural										
Costa	68,7	76,0	66,3	70,6	73,3	70,4	64,6	65,0	70,3	68,1
Sierra	47,2	49,5	53,7	50,6	53,9	54,9	48,1	48,1	55,0	52,3
Selva	60,3	61,0	64,9	62,9	66,9	63,4	61,8	65,2	62,3	65,8
Departamento										
Amazonas	52,4	55,7	74,5	50,1	55,3	65,4	63,5	68,2	60,9	69,4
Áncash	56,3	63,1	72,9	78,3	82,5	77,1	79,0	58,9	68,1	74,2
Apurímac	52,6	53,4*	49,2	80,7	51,2	51,4*	42,6*	39,7	49,4*	60,2
Arequipa	64,4	60,9	58,6	63,1	65,1	64,7	63,3	56,7	61,9	43,6
Ayacucho	47,9	47,1	56,1	57,1	52,6	45,3	40,3*	46,0	49,0	58,9
Cajamarca	59,4	63,3	67,3	63,0	52,3	65,4	49,2	57,4	57,5	58,1
Prov. Const. del Callao	70,2	76,4	79,2	78,7	77,7	65,1	63,0	67,7	75,0	65,6
Cusco	49,0	42,2*	58,1	32,8*	54,1	47,3	39,8*	43,0	49,3	44,5
Huancavelica	47,2	41,5*	43,0	40,6*	51,4	43,5	30,5*	43,5	49,2	47,2
Huánuco	48,7	59,2	51,5*	51,0	58,0	56,7	53,8	43,2	68,1	64,9
Ica	70,1	70,6	74,4	70,7	73,7	63,6	68,0	74,6	86,4	79,2
Junín	42,2*	54,1	43,2*	46,6*	59,9	57,6	55,9*	51,2	59,0	58,8
La Libertad	68,7	67,9	64,1	70,1	65,4	69,3	72,2	73,2	61,1	59,6*
Lambayeque	72,6	78,5	82,7	76,9	73,0	80,7	77,1	67,9	71,4	78,1
Lima Metropolitana 1/	68,5	76,1	61,5	69,6	74,8	71,3	60,2	62,7	72,4	69,7
Región Lima 2/	65,7	71,2	78,6	75,3	57,5	50,9	60,9	65,9	62,7	67,1
Loreto	63,9	58,1	67,6	75,2	71,9	65,2	64,0	68,0	65,3	65,9
Madre de Dios	57,0	55,7	49,2	39,7	48,9	48,4	50,5	44,0	52,8	41,8
Moquegua	44,6*	69,6	57,1	59,2	68,9	67,3	44,9	40,4	60,7	64,3
Pasco	30,4*	26,9*	40,4*	46,3*	41,4*	41,9*	42,2*	59,2	43,3*	55,8
Piura	73,9	84,9	73,8	64,0	72,4	78,3	70,9	69,9	69,0	61,1
Puno	28,9*	33,8*	30,1*	39,2*	36,3*	46,5	37,1	39,4	47,2	57,9
San Martín	58,6	72,9	65,7	58,1	68,5	65,8	69,7	71,0	58,5	68,4
Tacna	49,4	66,9	56,3	51,6	54,0	53,7	57,2	44,9	45,8	48,4
Tumbes	70,7	63,0	54,6	55,3	71,4	60,2	63,6	56,0	54,4	55,6
Ucayali	63,3	73,1	77,7	76,5	82,7	68,6	74,1	70,4	81,9	79,6

Nota 1: Personas de 30 a 79 años de edad que reportaron tener presión arterial elevada diagnosticada por un médico y que recibieron tratamiento en los últimos 12 meses. Excluye a mujeres gestantes.
Nota 2: Se extrae este indicador del cuadro 1,3 de Salud, respecto al año 2024 (de 30 a 79 años de edad).
(*) Los resultados son considerados referenciales porque el número de casos en la muestra para este nivel no es suficiente y presentan un coeficiente de variación mayor a 15%.
Nota 3: Denominación establecida mediante Ley N° 31140
1/ Lima Metropolitana, comprende los 43 distritos de la provincia de Lima.
2/ Región Lima, comprende las provincias de Barranca, Cajatambo, Canta, Cañete, Huaral, Huarochirí, Huaura, Oyón y Yauyos.
Fuente: Instituto Nacional de Estadística e Informática - Encuesta Demográfica y de Salud Familiar (ENDES).

III. Enfermedades no transmisibles

3.8.1.10 PERÚ: Proporción de personas de 15 y más años de edad que actualmente fuman cigarrillos en los últimos 30 días
(Porcentaje)

Área de residencia	2015	2016	2017	2018	2019	2020	2021	2022	2023	2024
Nacional	**11,2**	**10,9**	**10,9**	**11,2**	**10,6**	**7,5**	**8,2**	**9,5**	**9,3**	**8,8**
Área de residencia										
Urbana	12,4	12,1	11,8	11,9	11,2	8,0	8,6	9,8	9,6	8,8
Rural	9,0	8,6	7,3	8,2	8,0	5,5	6,6	7,8	7,8	8,8

Nota: Fumador actual son las personas que fuman al menos un cigarrillo en los últimos 30 días.
Fuente: Instituto Nacional de Estadística e Informática - Encuesta Demográfica y de Salud Familiar (ENDES).

IV. Acceso y capacidad a los servicios de salud

3.8.1.11 PERÚ: Camas hospitalarias
(Cantidad)

Departamento	2014	2015	2016	2017	2018	2019	2020	2021	2022	2023	2024
Nacional	**48 283**	**49 382**	**50 570**	**50 662**	**51 328**	**51 781**	**54 710**	**54 080**	**53 380**	**52 816**	**55 135**
Departamento											
Amazonas	639	706	742	772	793	786	930	694	702	699	726
Áncash	1 598	1 552	1 588	1 785	1 720	1 770	1 916	1 799	1 801	1 709	1 815
Apurímac	825	946	947	1 048	1 049	1 023	1 140	1 130	1 078	993	1 039
Arequipa	2 242	2 249	2 490	2 550	2 580	2 752	3 154	3 194	2 677	2 556	2 746
Ayacucho	1 253	1 272	1 255	1 229	1 309	1 321	1 368	1 436	1 436	1 386	1 721
Cajamarca	1 533	1 538	1 526	1 520	1 632	1 683	1 665	1 470	1 509	1 432	1 619
Prov. Const. del Callao	2 183	2 220	2 090	2 152	2 122	2 189	2 202	2 175	2 195	2 222	2 222
Cusco	1 895	1 909	1 992	1 997	2 167	2 189	2 145	2 410	2 475	2 371	2 504
Huancavelica	466	467	466	448	516	525	590	591	620	634	658
Huánuco	934	933	940	859	983	1 005	1 212	1 199	1 076	1 064	1 081
Ica	1 469	1 491	1 577	1 433	1 364	1 382	1 415	1 519	1 580	1 643	1 694
Junín	1 902	1 804	1 829	1 820	2 013	1 967	2 055	2 177	2 203	2 095	2 235
La Libertad	2 617	2 655	2 824	2 664	2 988	2 844	2 951	2 830	2 686	2 667	2 784
Lambayeque	1 978	1 875	1 934	1 924	2 011	2 017	1 958	1 939	1 899	1 809	1 873
Lima Metropolitana 1/ y Región Lima 2/	18 117	19 062	19 748	19 321	19 156	19 039	19 956	19 587	19 361	19 880	20 093
Loreto	1 205	1 219	1 069	1 081	1 100	1 112	1 064	1 125	1 178	1 213	1 214
Madre de Dios	250	250	254	242	200	219	258	256	261	166	281
Moquegua	373	441	465	449	454	457	407	390	395	341	405
Pasco	623	620	615	933	657	660	749	746	757	778	834
Piura	1 993	1 924	1 953	2 034	2 098	2 228	2 592	2 523	2 521	2 377	2 541
Puno	1 401	1 399	1 420	1 440	1 498	1 577	1 604	1 615	1 621	1 570	1 760
San Martín	994	1 038	1 072	1 133	1 138	1 213	1 370	1 313	1 349	1 266	1 324
Tacna	596	602	562	555	545	555	566	648	689	688	693
Tumbes	500	501	494	496	428	421	433	427	433	380	376
Ucayali	697	709	718	777	807	847	1 010	887	878	877	897

Nota 1: Número de camas hospitalarias incluye para el trabajo de parto y el parto. A partir del año 2015 cambió el nombre de la Oficina General de Estadística e Informática por el de la Oficina General de Tecnologías de la Información.
Nota 2: Denominación establecida mediante Ley N° 31140.
1/ Lima Metropolitana, comprende los 43 distritos de la provincia de Lima.
2/ Región Lima, comprende las provincias de Barranca, Cajatambo, Canta, Cañete, Huaral, Huarochirí, Huaura, Oyón y Yauyos.
Fuente: Ministerio de Salud (MINSA)- Oficina General de Tecnologías de la Información.

IV. Acceso y capacidad a los servicios de salud

3.8.1.12 PERÚ: Médicos colegiados
(Cantidad)

Departamento	2014	2015	2016	2017	2018	2019	2020	2021	2022	2023	2024
Nacional	**64 771**	**67 792**	**70 807**	**74 112**	**77 665**	**80 723**	**83 931**	**87 264**	**91 143**	**95 581**	**99 454**
Departamento											
Amazonas	220	234	239	241	252	248	251	266	275	286	340
Áncash	1 353	1 353	1 394	1 457	1 539	1 570	1 631	1 691	1 782	1 880	2 013
Apurímac	410	435	455	458	499	479	481	492	520	515	561
Arequipa	4 970	5 213	5 324	5 541	5 728	5 831	5 971	6 169	6 441	6 692	6 933
Ayacucho	374	397	407	417	450	465	487	537	578	638	709
Cajamarca	727	766	796	840	875	924	957	992	1 057	1 115	1 209
Prov. Const. del Callao	2 051	2 093	2 104	2 116	2 160	2 159	2 122	2 203	2 234	2 257	2 247
Cusco	1 914	2 062	2 237	2 387	2 551	2 706	2 867	2 996	3 183	3 430	3 704
Huancavelica	251	259	283	283	287	292	305	298	307	306	336
Huánuco	586	653	694	737	792	816	858	870	887	927	1 010
Ica	1 901	1 941	1 968	2 042	2 072	2 166	2 211	2 286	2 406	2 559	2 797
Junín	1 723	1 799	1 888	1 947	2 058	2 141	2 227	2 347	2 516	2 680	2 897
La Libertad	4 242	4 528	4 882	5 283	5 671	5 970	6 299	6 510	6 844	7 216	7 745
Lambayeque	2 150	2 332	2 464	2 645	2 846	2 992	3 172	3 365	3 611	3 881	4 175
Lima Metropolitana 1/ y Región Lima 2/	35 812	37 132	38 653	40 220	41 931	43 628	45 359	47 065	48 835	50 842	51 598
Loreto	867	917	964	990	1 017	1 043	1 052	1 048	1 064	1 096	1 130
Madre de Dios	162	168	181	186	194	185	190	201	219	254	277
Moquegua	265	281	287	304	325	342	353	350	360	387	427
Pasco	202	213	216	232	279	277	267	260	262	299	335
Piura	1 556	1 786	1 932	2 067	2 214	2 358	2 518	2 630	2 827	2 986	3 282
Puno	1 098	1 184	1 289	1 440	1 540	1 634	1 724	1 922	2 033	2 221	2 420
San Martín	414	446	475	519	547	555	602	630	672	736	787
Tacna	967	1 023	1 050	1 098	1 125	1 165	1 198	1 253	1 320	1 396	1 478
Tumbes	193	196	206	203	211	219	227	236	251	266	299
Ucayali	363	381	419	459	502	558	602	647	659	716	745

Nota: Denominación establecida mediante Ley N° 31140.
1/ Lima Metropolitana, comprende los 43 distritos de la provincia de Lima.
2/ Región Lima, comprende las provincias de Barranca, Cajatambo, Canta, Cañete, Huaral, Huarochirí, Huaura, Oyón y Yauyos.
Fuente: Colegio Médico del Perú.

3.8.1.13 PERÚ: Proporción de la población con seguro de salud
(Porcentaje)

Área de residencia / Departamento	2014	2015	2016	2017	2018	2019	2020	2021	2022	2023	2024
Nacional	**69,0**	**73,0**	**75,8**	**76,4**	**76,5**	**77,7**	**77,2**	**81,3**	**86,0**	**88,4**	**90,8**
Área de residencia											
Urbana	66,2	70,3	73,5	74,2	74,0	75,1	74,5	79,3	84,6	87,4	90,0
Rural	77,7	81,6	83,4	84,0	85,3	87,0	87,5	89,1	91,5	92,8	94,2
Departamento											
Amazonas	80,8	87,0	86,8	85,5	86,2	89,9	88,4	90,5	92,0	95,1	95,6
Áncash	71,6	74,1	76,6	80,6	81,7	82,7	82,6	87,2	92,1	94,3	94,4
Apurímac	90,8	90,6	91,1	90,9	92,8	90,1	91,1	94,0	95,9	96,1	96,2
Arequipa	55,9	60,9	63,2	64,1	65,5	66,9	63,9	74,3	79,1	80,9	85,7
Ayacucho	85,8	87,8	88,8	88,5	89,9	89,5	88,5	90,7	92,9	93,5	95,8
Cajamarca	77,1	82,6	82,2	84,5	85,6	87,1	86,6	90,2	90,7	91,3	94,6
Prov. Const. del Callao	75,1	76,7	78,6	76,8	77,3	77,5	76,7	81,3	86,3	87,4	92,5
Cusco	72,2	76,5	77,2	76,7	77,5	82,3	82,3	85,1	89,7	94,6	95,0
Huancavelica	91,8	94,5	94,3	93,5	94,0	94,1	94,3	95,7	97,1	97,7	98,2
Huánuco	78,2	80,2	82,5	83,4	82,9	85,8	86,9	90,5	90,5	93,7	95,4
Ica	61,1	63,9	66,4	66,6	67,4	71,1	70,8	73,2	79,7	84,7	87,1
Junín	59,7	65,7	72,2	74,2	74,4	73,7	76,4	81,0	86,6	90,8	95,5
La Libertad	68,2	70,3	75,0	73,6	73,7	72,8	73,6	76,5	82,7	86,3	90,6
Lambayeque	61,6	70,6	78,5	77,9	77,5	78,6	79,0	85,7	95,4	95,9	95,6
Lima Metropolitana 1/	66,7	69,8	72,7	73,7	72,8	74,4	73,1	76,8	82,5	85,4	88,1
Región Lima 2/	69,1	74,2	76,9	74,9	77,4	78,5	75,2	78,1	83,8	86,4	90,4
Loreto	79,5	80,1	83,9	83,9	84,5	86,8	85,1	88,3	90,6	91,0	93,3
Madre de Dios	52,1	62,0	67,1	67,7	68,9	69,9	72,1	77,8	82,5	85,6	85,9
Moquegua	66,4	74,2	77,5	76,4	79,8	80,8	77,9	83,0	87,0	87,6	91,1
Pasco	67,6	76,9	82,1	84,2	84,4	85,0	84,4	86,7	93,3	93,6	95,5
Piura	68,2	70,3	74,5	76,8	77,9	78,9	79,8	85,9	89,1	90,4	92,7
Puno	62,9	68,7	70,1	71,5	70,7	69,6	68,2	74,2	78,4	82,9	81,1
San Martín	77,0	83,7	85,2	85,3	82,1	83,6	84,3	85,8	88,8	89,5	91,7
Tacna	48,0	55,1	57,6	54,8	57,6	60,3	68,4	71,5	79,9	81,4	84,7
Tumbes	76,6	81,1	86,9	85,7	84,0	84,2	85,4	86,9	93,1	95,0	94,4
Ucayali	61,3	70,9	72,9	75,2	74,2	76,1	76,7	80,5	84,0	86,5	87,7

Nota: Denominación establecida mediante Ley N° 31140
1/ Lima Metropolitana, comprende los 43 distritos de la provincia de Lima.
2/ Región Lima, comprende las provincias de Barranca, Cajatambo, Canta, Cañete, Huaral, Huarochirí, Huaura, Oyón y Yauyos.
Fuente: Instituto Nacional de Estadística e Informática - Encuesta Nacional de Hogares (ENAHO).

3.8.1.14 PERÚ: Proporción de la población con seguro de salud, según sexo
(Porcentaje)

Área de residencia / Departamento / Sexo	2014	2015	2016	2017	2018	2019	2020	2021	2022	2023	2024
Nacional	**69,0**	**73,0**	**75,8**	**76,4**	**76,5**	**77,7**	**77,2**	**81,3**	**86,0**	**88,4**	**90,8**
Hombre	66,7	70,3	73,0	73,8	73,9	75,1	74,7	78,5	84,1	86,7	89,2
Mujer	71,3	75,5	78,4	78,9	78,9	80,1	79,6	83,9	87,8	90,0	92,2
Área de residencia											
Urbana	**66,2**	**70,3**	**73,5**	**74,2**	**74,0**	**75,1**	**74,5**	**79,3**	**84,6**	**87,4**	**90,0**
Hombre	64,0	67,5	70,7	71,6	71,4	72,5	71,9	76,4	82,7	85,6	88,3
Mujer	68,4	72,9	76,2	76,7	76,4	77,6	77,0	82,0	86,4	89,0	91,5
Rural	**77,7**	**81,6**	**83,4**	**84,0**	**85,3**	**87,0**	**87,5**	**89,1**	**91,5**	**92,8**	**94,2**
Hombre	75,0	78,9	80,6	81,2	82,6	84,4	85,4	86,9	89,5	91,1	92,7
Mujer	80,5	84,2	86,2	86,8	87,9	89,5	89,6	91,3	93,5	94,4	95,6
Departamento											
Amazonas	**80,8**	**87,0**	**86,8**	**85,5**	**86,2**	**89,9**	**88,4**	**90,5**	**92,0**	**95,1**	**95,6**
Hombre	78,3	84,5	84,2	82,4	83,0	88,0	87,5	89,0	90,1	93,8	94,2
Mujer	83,4	89,6	89,2	88,6	89,2	91,8	89,3	91,8	93,8	96,2	96,9
Áncash	**71,6**	**74,1**	**76,6**	**80,6**	**81,7**	**82,7**	**82,6**	**87,2**	**92,1**	**94,3**	**94,4**
Hombre	71,3	71,6	74,7	77,9	79,9	82,3	80,8	86,5	91,8	93,0	94,0
Mujer	72,0	76,5	78,4	83,2	83,4	83,2	84,4	87,8	92,4	95,5	94,7
Apurímac	**90,8**	**90,6**	**91,1**	**90,9**	**92,8**	**90,1**	**91,1**	**94,0**	**95,9**	**96,1**	**96,2**
Hombre	88,9	88,9	88,3	88,7	90,0	87,4	88,7	91,9	94,2	94,3	95,5
Mujer	92,5	92,3	93,6	92,9	95,3	92,5	93,4	96,0	97,5	97,8	96,8
Arequipa	**55,9**	**60,9**	**63,2**	**64,1**	**65,5**	**66,9**	**63,9**	**74,3**	**79,1**	**80,9**	**85,7**
Hombre	53,9	58,1	60,0	62,0	63,6	63,8	61,3	72,3	75,4	78,7	83,5
Mujer	57,9	63,8	66,3	66,1	67,3	70,0	66,4	76,2	82,5	83,0	87,6
Ayacucho	**85,8**	**87,8**	**88,8**	**88,5**	**89,9**	**89,5**	**88,5**	**90,7**	**92,9**	**93,5**	**95,8**
Hombre	84,3	85,1	86,3	87,8	86,4	86,9	86,1	89,4	91,5	91,9	95,3
Mujer	87,3	90,3	91,1	89,1	93,1	91,7	90,7	91,8	94,2	94,9	96,3
Cajamarca	**77,1**	**82,6**	**82,2**	**84,5**	**85,6**	**87,1**	**86,6**	**90,2**	**90,7**	**91,3**	**94,6**
Hombre	74,6	82,1	80,0	81,8	83,3	85,6	84,6	87,5	89,8	88,8	92,5
Mujer	79,4	83,0	84,2	87,1	87,8	88,4	88,5	92,7	91,6	93,6	96,5
Prov. Const. del Callao	**75,1**	**76,7**	**78,6**	**76,8**	**77,3**	**77,5**	**76,7**	**81,3**	**86,3**	**87,4**	**92,5**
Hombre	72,2	75,5	75,2	73,5	75,7	75,9	73,9	79,4	85,3	84,9	91,4
Mujer	77,7	77,8	81,8	79,9	78,8	79,0	79,2	83,2	87,2	89,6	93,5
Cusco	**72,2**	**76,5**	**77,2**	**76,7**	**77,5**	**82,3**	**82,3**	**85,1**	**89,7**	**94,6**	**95,0**
Hombre	69,1	73,7	74,3	72,0	73,6	79,8	79,8	82,1	87,8	93,2	93,4
Mujer	75,1	79,2	80,0	81,1	81,0	84,5	84,7	87,8	91,5	95,9	96,4
Huancavelica	**91,8**	**94,5**	**94,3**	**93,5**	**94,0**	**94,1**	**94,3**	**95,7**	**97,1**	**97,7**	**98,2**
Hombre	91,2	92,4	93,0	91,8	92,2	92,5	92,5	94,0	96,3	96,6	97,3
Mujer	92,3	96,4	95,4	95,2	95,7	95,5	96,0	97,1	97,8	98,6	99,1
Huánuco	**78,2**	**80,2**	**82,5**	**83,4**	**82,9**	**85,8**	**86,9**	**90,5**	**90,5**	**93,7**	**95,4**
Hombre	75,9	77,7	79,2	80,0	80,0	82,8	83,7	87,7	87,7	92,6	94,2
Mujer	80,4	82,5	85,7	86,8	85,6	88,6	90,0	93,2	93,2	94,6	96,5
Ica	**61,1**	**63,9**	**66,4**	**66,6**	**67,4**	**71,1**	**70,8**	**73,2**	**79,7**	**84,7**	**87,1**
Hombre	58,9	61,3	64,2	64,6	64,3	68,3	67,7	69,6	77,3	83,8	85,9
Mujer	63,2	66,2	68,5	68,5	70,1	73,7	73,7	76,5	81,9	85,7	88,2
Junín	**59,7**	**65,7**	**72,2**	**74,2**	**74,4**	**73,7**	**76,4**	**81,0**	**86,6**	**90,8**	**95,5**
Hombre	57,4	64,0	68,6	71,6	71,1	70,8	72,6	77,3	83,6	88,4	94,9
Mujer	61,9	67,4	75,5	76,6	77,4	76,3	79,9	84,3	89,4	92,9	96,1

Continúa...

3.8.1.15 PERÚ: Proporción de la población con seguro de salud según sexo

(Porcentaje)

Conclusión.

Área de residencia / Departamento / Sexo	2014	2015	2016	2017	2018	2019	2020	2021	2022	2023	2024
La Libertad	**68,2**	**70,3**	**75,0**	**73,6**	**73,7**	**72,8**	**73,6**	**76,5**	**82,7**	**86,3**	**90,6**
Hombre	64,8	67,1	72,3	70,6	71,8	70,5	71,5	73,4	81,6	84,5	90,2
Mujer	71,3	73,1	77,4	76,4	75,4	74,9	75,7	79,5	83,7	87,9	91,0
Lambayeque	**61,6**	**70,6**	**78,5**	**77,9**	**77,5**	**78,6**	**79,0**	**85,7**	**95,4**	**95,9**	**95,6**
Hombre	58,2	67,6	76,5	75,1	75,4	76,5	76,5	83,8	94,8	95,5	94,7
Mujer	64,8	73,5	80,4	80,6	79,3	80,6	81,5	87,4	96,0	96,2	96,4
Lima Metropolitana 1/	**66,7**	**69,8**	**72,7**	**73,7**	**72,8**	**74,4**	**73,1**	**76,8**	**82,5**	**85,4**	**88,1**
Hombre	64,7	67,0	70,2	71,6	70,2	71,4	70,8	73,5	80,5	84,1	86,4
Mujer	68,5	72,4	75,1	75,8	75,3	77,3	75,3	79,9	84,3	86,5	89,7
Región Lima 2/	**69,1**	**74,2**	**76,9**	**74,9**	**77,4**	**78,5**	**75,2**	**78,1**	**83,8**	**86,4**	**90,4**
Hombre	66,3	71,5	73,0	72,5	75,4	76,3	72,2	74,7	82,6	84,2	87,9
Mujer	71,8	76,9	80,6	77,1	79,2	80,7	78,3	81,3	85,0	88,6	92,8
Loreto	**79,5**	**80,1**	**83,9**	**83,9**	**84,5**	**86,8**	**85,1**	**88,3**	**90,6**	**91,0**	**93,3**
Hombre	76,9	77,3	81,1	81,1	81,8	85,0	82,7	86,0	88,0	89,2	92,1
Mujer	82,2	83,1	86,7	86,7	87,2	88,7	87,4	90,5	93,2	92,7	94,4
Madre de Dios	**52,1**	**62,0**	**67,1**	**67,7**	**68,9**	**69,9**	**72,1**	**77,8**	**82,5**	**85,6**	**85,9**
Hombre	47,3	59,0	65,3	65,4	66,9	66,9	67,6	73,8	79,1	81,4	82,7
Mujer	56,8	65,1	69,1	70,3	70,9	72,9	76,7	81,7	86,1	90,0	88,8
Moquegua	**66,4**	**74,2**	**77,5**	**76,4**	**79,8**	**80,8**	**77,9**	**83,0**	**87,0**	**87,6**	**91,1**
Hombre	63,7	71,5	74,3	72,4	76,2	77,7	75,9	81,9	84,7	85,4	89,6
Mujer	69,2	76,9	80,8	80,2	83,3	83,6	79,8	84,1	89,2	89,8	92,7
Pasco	**67,6**	**76,9**	**82,1**	**84,2**	**84,4**	**85,0**	**84,4**	**86,7**	**93,3**	**93,6**	**95,5**
Hombre	64,9	74,4	77,7	81,5	82,3	82,1	80,7	84,3	92,3	92,1	93,3
Mujer	70,1	79,2	86,4	86,8	86,4	87,8	88,0	89,1	94,2	95,1	97,6
Piura	**68,2**	**70,3**	**74,5**	**76,8**	**77,9**	**78,9**	**79,8**	**85,9**	**89,1**	**90,4**	**92,7**
Hombre	65,6	66,6	71,4	74,5	75,8	76,8	78,4	83,5	87,0	88,7	91,0
Mujer	70,8	73,9	77,5	79,1	79,9	81,0	81,1	88,1	91,2	92,0	94,3
Puno	**62,9**	**68,7**	**70,1**	**71,5**	**70,7**	**69,6**	**68,2**	**74,2**	**78,4**	**82,9**	**81,1**
Hombre	59,5	64,0	66,7	68,1	67,6	67,8	65,6	71,7	75,8	80,8	78,8
Mujer	66,1	73,2	73,4	74,8	73,5	71,3	70,6	76,4	80,8	85,0	83,4
San Martín	**77,0**	**83,7**	**85,2**	**85,3**	**82,1**	**83,6**	**84,3**	**85,8**	**88,8**	**89,5**	**91,7**
Hombre	75,5	81,7	83,4	82,9	78,7	80,0	80,7	83,2	86,6	86,1	88,7
Mujer	78,5	85,9	87,1	87,7	85,4	87,2	87,7	88,2	91,0	92,9	94,7
Tacna	**48,0**	**55,1**	**57,6**	**54,8**	**57,6**	**60,3**	**68,4**	**71,5**	**79,9**	**81,4**	**84,7**
Hombre	45,9	52,4	55,2	52,2	53,9	56,4	67,3	68,4	77,7	77,0	80,3
Mujer	50,1	57,8	59,8	57,3	61,2	64,0	69,5	74,5	82,1	85,6	89,1
Tumbes	**76,6**	**81,1**	**86,9**	**85,7**	**84,0**	**84,2**	**85,4**	**86,9**	**93,1**	**95,0**	**94,4**
Hombre	74,2	79,1	84,2	82,8	81,6	81,5	82,8	83,9	90,9	93,7	93,2
Mujer	78,9	83,0	89,6	88,5	86,5	86,7	87,9	90,0	95,3	96,3	95,7
Ucayali	**61,3**	**70,9**	**72,9**	**75,2**	**74,2**	**76,1**	**76,7**	**80,5**	**84,0**	**86,5**	**87,7**
Hombre	57,2	66,8	68,5	71,9	70,7	71,5	72,1	75,5	79,6	82,5	84,6
Mujer	65,4	75,0	77,3	78,6	77,8	80,5	81,3	85,5	88,2	90,6	90,8

Nota: Denominación establecida mediante Ley N° 31140

1/ Lima Metropolitana, comprende los 43 distritos de la provincia de Lima.

2/ Región Lima, comprende las provincias de Barranca, Cajatambo, Canta, Cañete, Huaral, Huarochirí, Huaura, Oyón y Yauyos.

Fuente: Instituto Nacional de Estadística e Informática - Encuesta Nacional de Hogares (ENAHO).

3.8.1.16 PERÚ: Población con Seguro Integral de Salud (SIS)

(Por miles de personas)

Departamento	2014	2015	2016	2017	2018	2019	2020	2021	2022	2023	2024
Nacional	**15 465**	**16 534**	**16 872**	**16 329**	**17 614**	**20 058**	**23 704**	**25 203**	**25 115**	**25 697**	**26 303**
Departamento											
Amazonas	353	368	367	359	381	389	427	443	450	462	471
Áncash	716	746	747	727	756	822	925	975	968	988	1 003
Apurímac	348	349	346	337	353	359	388	403	404	411	414
Arequipa	405	461	469	458	495	649	892	956	949	967	998
Ayacucho	505	512	514	499	515	529	585	604	607	613	615
Cajamarca	1 134	1 165	1 168	1 141	1 196	1 245	1 361	1 404	1 408	1 427	1 442
Prov. Const. del Callao	365	400	417	396	443	559	663	710	695	716	742
Cusco	870	909	907	849	899	943	1 125	1 185	1 164	1 180	1 190
Huancavelica	330	327	321	311	324	326	351	362	362	365	366
Huánuco	607	621	624	578	600	625	721	750	755	767	776
Ica	270	294	303	291	331	424	509	579	588	615	639
Junín	677	730	750	738	799	909	1 087	1 125	1 130	1 157	1 179
La Libertad	908	980	991	962	1 029	1 186	1 395	1 509	1 505	1 559	1 598
Lambayeque	622	674	696	678	727	799	928	992	985	1 034	1 044
Lima Metropolitana 1/	2 690	3 009	3 221	3 119	3 634	4 664	5 818	6 319	6 226	6 359	6 604
Región Lima 2/	476	527	536	525	452	630	745	799	807	829	852
Loreto	777	819	823	781	842	852	986	1 034	1 045	1 070	1 095
Madre de Dios	84	97	100	99	107	119	151	162	167	172	178
Moquegua	61	70	73	69	75	89	110	118	119	124	130
Pasco	156	164	165	157	169	181	209	217	218	225	229
Piura	1 057	1 139	1 137	1 100	1 199	1 318	1 464	1 573	1 570	1 619	1 655
Puno	775	810	816	799	838	892	1 069	1 094	1 086	1 089	1 087
San Martín	638	680	688	676	709	730	817	853	861	877	891
Tacna	117	138	143	143	158	209	265	281	280	287	295
Tumbes	139	149	150	148	157	168	188	200	200	203	211
Ucayali	384	396	401	390	427	442	528	557	567	582	599

Nota 1: Se considera a los Subsidiado y excluye a los Semisubsidiado y Contributivo.
Nota 2: Denominación establecida mediante Ley N° 31140
1/ Lima Metropolitana, comprende los 43 distritos de la provincia de Lima.
2/ Región Lima, comprende las provincias de Barranca, Cajatambo, Canta, Cañete, Huaral, Huarochirí, Huaura, Oyón y Yauyos.
Fuente: Seguro Integral de Salud - Base de Datos Central.

3.8.2 PERÚ: Proporción del gasto real promedio per cápita mensual asignado a salud

(Porcentaje)

Área de residencia	2014	2015	2016	2017	2018	2019	2020	2021	2022	2023	2024
Nacional	**7,3**	**7,2**	**7,4**	**7,3**	**7,8**	**7,7**	**8,3**	**9,1**	**8,7**	**8,5**	**8,3**
Área de residencia											
Lima Metropolitana 1/ y Prov. Const. del Callao	7,0	7,0	7,3	7,5	7,7	7,6	8,1	9,0	8,7	8,6	8,1
Resto Urbano	7,7	7,4	7,6	7,3	8,0	7,8	8,6	9,4	8,9	8,5	8,5
Rural	6,9	6,8	6,9	6,8	7,2	7,4	7,4	7,9	7,7	7,9	8,0

Nota: El indicador fue calculado a partir de los gastos reales per cápita mensual a precios de Lima Metropolitana del año 2024, motivo por el cual se actualizó toda la serie.
1/ Denominación establecida mediante Ley N° 31140, las publicaciones estadísticas referidas a la Provincia de Lima se denominarán en adelante, Lima Metropolitana y comprende los 43 distritos.
Fuente: Instituto Nacional de Estadística e Informática - Encuesta Nacional de Hogares (ENAHO).

Meta 3.a: Fortalecer la aplicación del Convenio Marco de la Organización Mundial de la Salud para el Control del Tabaco en todos los países, según proceda

3.a.1 PERÚ: Proporción de personas de 15 y más años de edad que actualmente fuman cigarros

(Porcentaje)

Ámbito geográfico	2014	2015	2016	2017	2018	2019	2020	2021	2022	2023	2024
Nacional	**12,3**	**11,2**	**10,9**	**10,9**	**11,2**	**10,6**	**7,5**	**8,2**	**9,5**	**9,3**	**8,8**
Urbana	13,2	12,4	12,1	11,8	11,9	11,2	8,0	8,6	9,8	9,6	8,8
Rural	9,4	9,0	8,6	7,3	8,2	8,0	5,5	6,6	7,8	7,8	8,8
Región Natural											
Costa	13,4	12,6	12,1	12,0	12,0	11,4	8,1	8,5	9,9	9,5	8,6
Sierra	9,0	7,9	7,7	7,6	8,1	7,8	5,0	6,5	7,0	7,3	7,4
Selva	15,0	14,0	13,7	12,1	13,3	11,9	9,3	10,0	12,0	11,5	12,7
Dominio Geográfico											
Costa Urbana	15,4	15,0	12,6	12,4	12,4	11,7	8,3	8,8	10,1	9,7	8,6
Costa Rural	11,1	10,2	8,2*	5,0	4,8	6,2	4,2*	4,3*	6,0	6,2*	7,0*
Sierra Urbana	10,2	9,6	9,3	9,0	8,9	8,8	5,4	7,2	7,4	7,9	7,3
Sierra Rural	7,8	6,9	6,7	6,1	7,2	6,6	4,5	5,7	6,6	6,5	7,4
Selva Urbana	14,6	12,7	13,6	12,1	13,8	11,7	10,1	10,0	12,2	11,5	12,6
Selva Rural	15,5	15,2	13,8	12,1	12,6	12,3	8,3	10,1	11,8	11,6	12,8
Departamento											
Amazonas	8,2*	10,5	8,5	7,9	9,4	9,2	6,9	7,3	7,2	8,1	10,3
Áncash	9,7	10,3	9,0	7,6	8,2	7,3	4,1*	4,4*	8,4	9,2	8,3
Apurímac	7,9	9,4	5,8	6,4	6,9	6,1	4,5*	6,0*	6,7	7,9	8,4
Arequipa	11,9	12,0	9,1	10,4	10,9	10,8	6,2	8,3	10,6	8,8	9,3
Ayacucho	10,2	8,6	9,1	9,6	9,4	9,2	7,0	7,9	10,1	8,7	9,3
Cajamarca	10,0	7,3	7,4	6,3	4,9	5,8	4,4*	6,0	6,1	5,5*	5,2*
Prov. Const. del Callao	19,0	17,8	17,7	17,6	14,7	18,4	13,1	13,5	12,1	13,9	11,9
Cusco	8,2	8,1	8,7	5,7*	8,7	8,0	5,3*	6,0	6,9*	5,4*	7,0
Huancavelica	9,7	5,5	7,0*	8,7	7,6	7,3	4,0*	5,8	5,6	8,2	6,3
Huánuco	7,9*	11,0	9,9	8,7	8,9	9,7	6,6	7,4	9,6	9,4	10,3
Ica	16,9	13,9	12,9	12,1	11,2	9,7	8,0	9,1	9,2	11,6	11,0
Junín	12,2	12,7	12,3	13,0	13,7	11,8	7,5	11,0	11,7	13,0	13,7
La Libertad	9,7	7,5	8,1	7,7	8,2	7,6	6,5*	5,7	7,8	9,3	6,3
Lambayeque	8,5	8,1	8,9	9,4	7,9	8,0	3,8*	5,1	7,0	5,8	6,4
Lima Metropolitana 1/	14,9	14,6	13,6	13,4	14,0	12,5	9,2	9,7	11,2	9,9	8,4
Región Lima 2/	14,0	13,7	12,6	11,0	11,1	12,3	8,8	8,2	10,4	9,2	10,2
Loreto	16,8	16,6	15,9	14,5	13,5	13,5	11,6	11,3	13,7	13,9	16,3
Madre de Dios	19,3	18,2	19,1	18,8	18,7	19,1	14,9	17,9	19,1	19,1	16,0
Moquegua	12,7	13,4	10,1	10,6	10,2	9,6	5,8	6,7	7,3	10,3	9,8
Pasco	13,4	14,5	12,7	12,8	10,7	11,1	6,3	7,6	11,5	11,0	13,5
Piura	6,4*	7,2	8,3	6,5	6,8	7,3	4,4*	6,5*	4,9	5,6	6,2
Puno	8,5*	5,7*	6,2*	5,7	6,7*	5,6	3,6*	5,5*	5,4*	4,2*	4,3*
San Martín	14,5	11,4	11,9	11,0	15,2	10,8	7,9	9,4	12,1	12,4	10,5
Tacna	8,2	10,9	6,7	8,2	6,7	7,3	4,6*	4,0	3,2*	4,8*	4,8*
Tumbes	18,4	11,6	14,6	12,7	10,9	13,1	9,4	9,3	10,2	11,3	10,9
Ucayali	18,7	18,0	16,7	15,6	14,8	14,4	10,0	9,8	9,5	11,1	15,9

Nota 1: Fumador actual son las personas que fuman al menos un cigarrillo en los últimos 30 días.
Nota 2: Denominación establecida mediante Ley N° 31140
1/ Lima Metropolitana, comprende los 43 distritos de la provincia de Lima.
2/ Región Lima, comprende las provincias de Barranca, Cajatambo, Canta, Cañete, Huaral, Huarochirí, Huaura, Oyón y Yauyos.
(*) Los resultados son considerados referenciales porque el número de casos en la muestra para este nivel no es suficiente y presentan un coeficiente de variación mayor a 15%.
Fuente: Instituto Nacional de Estadística e Informática - Encuesta Demográfica y de Salud Familiar (ENDES).

3.a.1.1 PERÚ: Edad promedio de inicio del hábito de fumar diariamente
(Promedio)

Ámbito geográfico	2014	2015	2016	2017	2018	2019	2020	2021	2022	2023	2024
Nacional	**23,5**	**24,2**	**24,0**	**24,0**	**24,1**	**23,2**	**22,7**	**22,5**	**24,3**	**22,9**	**25,7**
Área de residencia											
Urbana	23,2	24,0	23,4	23,6	23,6	22,7	22,5	22,0	24,1	22,6	25,4
Rural	24,8	25,1	26,2	28,9	28,5	29,0	25,8	26,1	26,5	26,5	28,2
Región natural											
Costa	**23,2**	**23,5**	**23,2**	**22,5**	**22,9**	**22,3**	**22,3**	**21,5**	**23,0**	**21,7**	**24,4**
Costa Urbana	23,0	23,7	23,1	22,5	22,9	22,2	22,3	21,5	22,9	21,5	24,4
Costa Rural	27,5	20,7	23,4*	26,9	19,0	28,7	28,1	18,1	28,6	31,3	24,5
Sierra	**25,8**	**25,0**	**27,1**	**29,6**	**29,0**	**26,5**	**24,9**	**26,2**	**28,1**	**28,9**	**31,6**
Sierra Urbana	25,3	22,6	22,6	28,9	27,3	24,1	23,2	21,4	27,6	28,6	32,3
Sierra Rural	26,6	29,8	30,5*	32,9	32,8	32,3	28,5	29,4	29,1	30,6	28,9
Selva	**22,8**	**25,9**	**25,4**	**27,5**	**26,3**	**25,7**	**24,0**	**26,2**	**28,0**	**25,4**	**26,8**
Selva Urbana	23,3	27,0	25,0	27,5	26,2	25,1	23,9	26,5	29,5	26,1	25,3
Selva Rural	22,0	24,8	26,0	27,4	26,5	27,1	24,0	25,6	24,8	23,9	29,7

(*) Los resultados son considerados referenciales porque el número de casos en la muestra para este nivel no es suficiente y presentan un coeficiente de variación mayor a 15%.
Fuente: Instituto Nacional de Estadística e Informática - Encuesta Demográfica y de Salud Familiar (ENDES).

3.a.1.2 PERÚ: Promedio diario de cigarrillos consumidos por personas de 15 y más años de edad que fuman diariamente
(Promedio)

Ámbito geográfico	2014	2015	2016	2017	2018	2019	2020	2021	2022	2023	2024
Nacional	**5,6**	**5,4**	**4,6**	**5,0**	**3,8**	**3,8**	**3,8**	**3,9**	**4,5**	**4,9**	**4,2**
Área de residencia											
Urbana	5,9	5,6	4,9	5,1	3,9	3,9	3,9	4,0	4,6	5,1	4,3
Rural	3,3	4,1	3,6	3,6	3,4*	3,0	2,9	3,1	3,7	3,4	3,5
Región natural											
Costa	**6,2***	**5,7**	**4,9**	**5,2**	**4,0**	**3,9**	**3,8**	**4,0**	**4,8**	**5,1**	**4,4**
Costa Urbana	6,4	5,8	4,9	5,2	4,0	3,9	3,8	4,0	4,8	5,2	4,4
Costa Rural	2,9	3,9	4,5	4,1*	1,8*	2,3*	2,3*	2,4*	3,4*	2,6*	3,7*
Sierra	**3,9***	**5,3***	**4,6***	**5,0***	**2,9**	**3,7***	**4,4***	**3,0**	**3,8**	**5,1***	**3,6**
Sierra Urbana	4,2	6,1*	7,9*	5,5*	2,9*	3,7*	5,7*	2,6	3,9	5,6*	3,5*
Sierra Rural	3,5	3,8*	2,1	3,1	2,8	3,8*	1,8*	3,2	3,6*	2,9*	3,8*
Selva	**4,1**	**4,4**	**3,9**	**4,0**	**4,0**	**3,2**	**3,9**	**3,9**	**3,7**	**3,9**	**3,7**
Selva Urbana	4,5	4,4	4,0	4,1	4,0	3,4*	4,1	4,3	3,5	4,0	3,9
Selva Rural	3,3	4,3	3,8	3,8	4,0*	2,8	3,5*	3,3	3,9*	3,7*	3,4*

(*) Los resultados son considerados referenciales porque el número de casos en la muestra para este nivel no es suficiente y presentan un coeficiente de variación mayor a 15%.
Fuente: Instituto Nacional de Estadística e Informática - Encuesta Demográfica y de Salud Familiar (ENDES).

3.b.1 PERÚ: Proporción de niñas y niños menores de 36 meses de edad que recibieron todas las vacunas

(Porcentaje)

Área de residencia / Departamento	2014	2015	2016	2017	2018	2019	2020	2021	2022	2023	2024
Nacional	**25,8**	**31,9**	**41,3**	**54,2**	**55,8**	**60,7**	**46,3**	**52,9**	**55,9**	**62,1**	**65,0**
Área de residencia											
Urbana	25,8	32,0	41,8	54,6	54,9	59,6	46,0	52,4	56,0	62,0	65,4
Rural	25,9	31,6	39,8	53,0	58,7	63,8	47,3	54,3	55,7	62,5	63,9
Departamento											
Amazonas	28,6	36,9	41,8	59,5	57,2	65,2	48,0	55,8	51,5	54,2	63,1
Áncash	31,7	40,9	52,5	66,3	70,8	68,2	52,4	62,1	67,4	77,8	73,7
Apurímac	30,3	41,8	51,9	62,5	64,5	67,4	52,5	61,8	67,6	76,0	73,9
Arequipa	20,1*	34,1	44,7	55,5	57,3	62,9	52,2	50,1	51,2	65,5	72,2
Ayacucho	31,2	35,7	41,4	54,7	57,2	63,5	47,4	55,2	60,3	64,5	67,4
Cajamarca	29,8	34,0	35,8	57,2	61,4	69,3	45,0	61,4	56,1	58,3	57,8
Prov. Const. del Callao	21,7	29,2	35,3	49,2	49,4	51,8	44,2	52,5	55,8	66,2	68,7
Cusco	30,6	33,3	41,2	57,6	63,5	71,3	51,8	60,1	65,6	67,1	71,7
Huancavelica	30,0	36,0	44,0	55,5	58,8	63,0	47,9	54,5	54,8	63,5	62,1
Huánuco	36,2	41,4	58,3	72,5	70,0	71,3	51,2	66,3	63,0	67,1	75,9
Ica	27,7	30,5	42,2	54,6	58,0	63,4	42,8	56,2	55,0	60,7	58,3
Junín	23,3*	32,5	48,9	63,0	58,4	64,9	47,7	61,4	62,7	67,8	69,8
La Libertad	15,5*	27,9	34,6	48,5	53,9	62,8	54,8	53,3	65,0	67,6	67,4
Lambayeque	25,7	26,8	37,1	51,6	56,0	58,9	43,1	50,3	49,6	60,4	62,3
Lima Metropolitana 1/	23,9	32,3	40,5	52,5	47,5	53,1	42,4	47,5	53,4	56,0	59,0
Región Lima 2/	35,2	43,3	49,8	64,4	58,7	72,3	50,4	56,2	63,0	74,9	73,9
Loreto	22,8	28,5	39,0	42,8	55,4	51,9	36,7	38,7	43,3	49,7	54,4
Madre de Dios	20,9	31,3	36,3	46,4	50,4	52,0	39,3	41,7	42,4	53,3	57,4
Moquegua	23,6*	32,8	40,9	56,0	60,7	66,3	49,8	52,7	58,3	61,8	71,4
Pasco	37,9	30,7	42,9	54,1	53,4	63,9	45,7	57,4	49,0	56,9	64,1
Piura	30,3	28,9	42,8	57,7	65,2	67,8	52,4	61,7	60,9	70,7	76,3
Puno	21,4	20,3	30,7	43,4	44,2	48,3	37,6	40,8	33,2	46,1	51,0
San Martín	23,3*	30,9	44,7	53,8	63,7	63,8	48,0	51,1	54,9	63,3	71,7
Tacna	22,6*	31,5	35,5	58,2	61,4	63,8	49,9	57,5	63,2	69,9	64,5
Tumbes	30,8	35,5	45,2	57,0	66,0	72,8	56,8	62,1	63,9	71,1	71,4
Ucayali	20,5	21,2	31,9	42,0	51,1	57,6	40,7	42,6	49,5	55,9	59,5

Nota 1: Vacunas de acuerdo a su edad incluye 1 dosis de BCG, 3 dosis de Pentavalente, 3 dosis de Polio, 2 dosis de Rotavirus, 3 dosis de Neumococo , 2 dosis de SPR, 1 dosis de refuerzo de DPT y 1 dosis de refuerzo de Polio; según el Esquema Nacional de Vacunación con Resolución Ministerial N°719-2018/MINSA, que aprueba la NTS N°141-MINSA/2018/DGIESP

Nota 2: Denominación establecida mediante Ley N° 31140

1/ Lima Metropolitana, comprende los 43 distritos de la provincia de Lima.

2/ Región Lima, comprende las provincias de Barranca, Cajatambo, Canta, Cañete, Huaral, Huarochirí, Huaura, Oyón y Yauyos.

Fuente: Instituto Nacional de Estadística e Informática - Encuesta Demográfica y de Salud Familiar (ENDES).

3.b.1.1 PERÚ: Niñas y niños menores de 36 meses de edad con tarjeta de salud vista por la entrevistadora o el informe de la madre, por vacuna BCG

(Porcentaje)

Área de residencia / Departamento	2014	2015	2016	2017	2018	2019	2020	2021	2022	2023	2024
Nacional	**92,2**	**94,7**	**94,7**	**94,3**	**95,4**	**95,4**	**93,9**	**92,2**	**93,2**	**95,3**	**95,5**
Área de residencia											
Urbana	93,8	96,1	96,2	96,4	96,6	96,2	94,0	92,8	94,3	96,3	96,9
Rural	88,4	90,9	90,5	88,6	92,1	93,1	93,9	90,2	90,0	92,3	92,0
Departamento											
Amazonas	89,8	90,5	83,9	89,3	88,6	92,7	94,5	88,0	84,9	82,2	90,0
Áncash	95,5	98,1	97,7	97,5	98,4	97,6	96,1	94,2	94,5	99,1	94,6
Apurímac	97,2	98,7	98,6	97,9	99,2	99,2	99,0	96,2	96,2	98,8	99,7
Arequipa	95,1	98,0	98,0	97,9	98,2	98,3	97,3	97,6	96,1	98,8	98,1
Ayacucho	94,6	95,1	94,1	92,2	93,9	96,8	97,2	92,1	91,9	96,2	94,5
Cajamarca	89,8	95,4	95,3	89,9	95,1	94,2	92,8	91,1	93,5	94,1	90,2
Prov. Const. del Callao	93,9	92,4	94,8	96,7	96,0	97,6	95,2	96,7	96,3	97,8	99,7
Cusco	93,0	98,1	94,7	92,7	95,7	98,2	92,8	93,5	94,9	96,2	98,5
Huancavelica	97,5	96,6	96,7	96,8	97,2	95,8	96,9	96,4	95,3	98,0	97,7
Huánuco	92,0	95,8	96,5	96,9	97,0	97,1	97,1	96,2	94,9	98,4	98,7
Ica	94,4	98,1	96,0	95,6	97,0	96,8	95,8	97,5	98,4	98,5	97,4
Junín	96,7	95,6	95,0	93,6	95,2	94,7	96,3	92,6	90,9	95,5	95,7
La Libertad	88,5	96,9	94,7	95,4	96,0	95,0	95,1	93,3	95,2	94,4	94,2
Lambayeque	96,4	96,4	92,7	95,8	94,8	95,0	94,1	91,3	94,0	95,5	96,4
Lima Metropolitana 1/	93,2	96,2	96,1	96,6	95,7	94,9	92,2	90,2	94,4	95,2	96,7
Región Lima 2/	97,2	96,7	98,2	97,1	96,0	98,1	94,3	95,4	97,3	98,3	99,2
Loreto	78,1	79,4	82,9	82,3	88,0	85,4	87,9	82,0	82,5	84,2	85,6
Madre de Dios	97,1	95,2	96,9	95,4	99,5	97,3	89,3	90,7	92,0	96,7	95,7
Moquegua	94,9	96,8	97,7	98,1	98,2	98,5	97,7	92,0	91,8	95,6	96,1
Pasco	95,1	93,4	95,3	95,2	94,4	96,9	90,9	92,0	87,2	95,7	97,5
Piura	92,2	95,9	96,5	95,8	97,6	98,0	96,1	95,1	92,7	99,0	97,8
Puno	87,5	90,6	92,4	88,8	92,1	92,5	91,8	89,7	85,9	92,9	90,3
San Martín	90,3	92,1	95,9	95,5	94,9	94,6	94,4	89,9	91,6	95,3	96,6
Tacna	96,8	96,8	98,1	98,8	99,4	99,4	97,5	95,8	97,4	98,2	97,9
Tumbes	98,0	97,2	96,1	95,9	96,8	97,9	95,9	94,5	95,4	97,7	95,9
Ucayali	86,1	84,3	86,3	81,1	91,9	96,0	93,0	89,3	90,0	89,7	94,0

Nota 1: Esta vacuna forma parte del indicador "Niñas y niños menores de 36 meses de edad con tarjeta de salud vista por la entrevistadora o el informe de la madre, por tipo de vacuna recibidas". Responde a la Directiva Sanitaria N°014-MINSA/DGSP-V.01 RM N°610-2007/MINSA.
Nota 2: Vacuna BCG (Bacilo Calmette-Guérin): contra las formas graves de tuberculosis (TB).
Nota 3: Denominación establecida mediante Ley N° 31140
1/ Lima Metropolitana, comprende los 43 distritos de la provincia de Lima.
2/ Región Lima, comprende las provincias de Barranca, Cajatambo, Canta, Cañete, Huaral, Huarochirí, Huaura, Oyón y Yauyos.
Fuente: Instituto Nacional de Estadística e Informática - Encuesta Demográfica y de Salud Familiar (ENDES).

3.b.1.2 PERÚ: Niñas y niños menores de 36 meses de edad con tarjeta de salud vista por la entrevistadora o el informe de la madre, por vacuna pentavalente

(Porcentaje)

Área de residencia / Departamento	2014			2015			2016			2017			2018			2019			2020			2021			2022			2023			2024		
	DPT			DPT			Pentavalente			Pentavalente			Pentavalente			Pentavalente			Pentavalente			Pentavalente			Pentavalente			Pentavalente			Pentavalente		
	1	2	3	1	2	3	1	2	3	1	2	3	1	2	3	1	2	3	1	2	3	1	2	3	1	2	3	1	2	3	1	2	3
Nacional	**92,1**	**85,4**	**77,8**	**93,6**	**87,7**	**80,2**	**93,2**	**87,1**	**80,7**	**93,9**	**88,7**	**82,3**	**94,7**	**89,6**	**83,0**	**95,3**	**90,7**	**84,4**	**91,4**	**85,0**	**77,7**	**92,3**	**87,2**	**81,2**	**92,1**	**87,4**	**81,5**	**93,6**	**88,9**	**83,6**	**94,4**	**90,4**	**85,1**
Área de residencia																																	
Urbana	92,3	85,1	77,8	93,5	87,6	79,9	93,3	87,5	81,1	94,3	89,0	82,7	94,9	89,9	82,8	95,4	90,5	83,9	91,0	85,1	77,8	92,8	87,8	81,6	92,4	87,9	82,1	94,2	89,7	84,3	94,8	91,0	85,7
Rural	91,6	86,3	77,9	93,6	87,9	81,1	93,0	86,0	79,6	92,8	87,8	81,1	94,1	89,0	83,5	94,9	91,1	85,7	92,5	84,5	77,4	90,8	85,7	79,8	91,0	86,0	79,9	92,1	86,6	81,6	93,2	88,8	83,4
Departamento																																	
Amazonas	89,2	83,8	77,9	91,0	86,5	78,9	86,6	79,7	73,7	91,0	87,8	82,5	91,7	85,3	78,3	93,6	89,3	85,1	91,5	84,1	78,9	86,9	83,5	79,4	84,8	81,2	76,4	79,9	75,7	72,9	89,7	84,6	80,2
Áncash	95,9	87,3	83,7	98,3	94,1	89,0	96,4	93,0	88,6	99,0	94,7	88,8	98,1	96,5	92,3	96,3	91,2	86,8	93,7	76,7	74,1	94,0	88,8	83,8	94,6	89,7	88,2	96,1	93,0	89,1	95,8	90,6	86,3
Apurímac	98,7	93,5	84,6	98,1	95,1	90,7	98,7	96,9	92,6	97,6	95,0	91,0	98,9	94,6	90,8	97,8	94,6	85,6	96,8	90,7	85,9	94,3	91,8	87,5	95,8	92,6	86,7	97,1	93,7	90,9	98,9	95,5	90,7
Arequipa	91,9	83,9	75,2	94,8	87,9	78,7	95,6	89,0	79,5	96,2	92,8	85,6	96,7	95,1	90,2	97,2	91,8	88,3	96,9	90,4	82,8	95,3	91,1	85,4	93,1	86,7	79,2	97,2	93,6	87,2	95,5	94,0	90,1
Ayacucho	88,4	82,1	78,5	94,9	89,9	82,3	95,7	89,0	80,7	93,5	89,4	82,3	96,8	91,1	82,0	98,4	94,2	87,7	92,1	82,7	72,9	93,1	88,5	81,8	92,9	87,1	80,4	94,7	89,7	85,4	95,9	91,2	85,9
Cajamarca	95,7	90,3	82,5	95,2	90,6	85,9	95,1	89,5	84,0	95,9	92,7	87,4	95,9	91,8	85,1	95,6	92,8	86,7	92,9	85,4	76,8	92,5	90,7	86,6	92,0	86,3	81,3	92,5	85,9	80,2	89,4	83,8	79,1
Prov. Const. del Callao	92,1	81,0	69,1	91,4	81,3	74,0	92,6	84,3	77,6	94,7	88,6	82,9	91,9	85,3	78,4	94,9	86,8	80,1	88,6	81,7	70,7	94,5	89,4	83,3	91,4	84,7	76,9	94,9	90,3	84,8	97,0	93,1	89,2
Cusco	93,3	91,6	82,3	95,3	88,6	83,8	95,6	91,2	84,7	95,7	91,1	84,2	96,9	91,3	87,7	97,8	94,8	91,1	94,1	89,8	85,2	95,6	92,8	88,4	96,0	90,1	84,8	93,6	88,8	82,5	93,8	89,1	84,4
Huancavelica	92,9	89,1	80,2	96,6	93,3	84,4	96,7	93,2	88,2	96,3	88,6	82,0	96,4	90,4	84,1	94,8	89,9	86,2	95,8	84,6	79,9	96,0	89,1	85,4	95,4	92,0	84,0	94,7	94,7	89,5	96,3	91,7	85,7
Huánuco	92,4	89,4	84,9	96,4	94,0	91,2	97,2	94,1	91,5	96,9	94,9	91,4	97,9	95,8	89,9	97,7	93,9	91,0	93,9	91,1	88,8	95,4	90,1	85,3	92,5	89,4	85,2	96,1	87,1	83,3	96,8	93,8	90,0
Ica	91,2	78,8	66,2	94,4	84,4	74,9	94,9	84,6	77,3	98,0	91,9	80,5	97,5	90,6	79,4	98,0	92,6	83,5	95,7	90,6	75,3	96,3	92,5	84,8	94,9	88,9	80,9	97,1	92,9	83,7	96,6	91,7	80,2
Junín	95,3	91,4	85,5	95,9	93,2	86,2	96,6	92,9	88,4	97,2	94,8	90,7	97,8	95,9	92,0	96,9	94,0	89,1	95,1	92,7	87,2	96,0	92,7	87,9	97,4	96,6	92,3	95,9	93,9	90,4	96,7	94,9	92,1
La Libertad	85,4	76,7	75,4	81,8	75,4	71,3	78,7	71,6	65,3	81,6	75,6	71,8	87,7	78,3	71,9	93,1	87,7	81,6	90,0	82,7	78,2	90,2	82,5	80,1	93,5	88,5	86,6	95,3	87,1	83,1	95,8	89,6	86,1
Lambayeque	94,5	87,7	80,6	92,1	82,9	75,1	93,1	82,4	76,1	92,9	81,9	74,2	91,7	85,7	80,1	94,9	90,4	82,3	89,6	83,9	75,3	90,7	84,9	79,3	90,0	84,7	77,8	93,3	89,0	84,3	95,8	94,0	87,6
Lima Metropolitana 1/	92,1	85,0	77,6	94,8	89,0	80,0	93,9	88,4	81,1	94,7	89,2	83,2	94,3	88,9	81,0	94,8	90,0	81,7	89,8	83,0	75,9	92,0	86,2	79,3	90,6	87,6	80,4	91,9	87,8	81,9	91,9	88,1	81,5
Región Lima 2/	92,7	83,9	73,8	94,8	89,3	84,4	96,1	91,9	88,6	96,9	92,8	87,0	95,5	87,8	81,8	97,7	92,6	87,5	92,2	84,8	78,6	95,7	90,6	83,1	94,0	90,0	84,4	96,4	94,2	90,4	97,9	96,2	91,9
Loreto	88,9	80,1	70,0	91,8	84,3	73,0	90,0	79,8	74,4	85,1	77,3	71,0	89,7	84,6	78,0	91,8	86,6	79,8	82,0	74,3	65,6	80,7	74,2	63,7	85,0	77,0	68,8	89,7	82,8	75,7	91,6	83,9	77,7
Madre de Dios	92,4	73,3	61,2	90,9	81,6	70,9	92,9	84,0	73,0	94,3	82,4	71,4	97,4	94,4	84,4	95,3	90,8	80,2	83,7	80,0	68,7	89,1	80,0	69,5	86,7	79,3	72,0	93,2	84,3	78,7	94,3	86,4	78,8
Moquegua	85,9	77,7	71,8	95,6	87,9	79,0	95,7	87,8	78,2	99,2	94,9	88,8	97,4	91,3	84,1	96,8	94,8	89,2	94,6	89,0	84,1	91,9	90,3	82,9	91,7	87,7	82,0	94,5	93,3	86,7	95,9	93,7	89,1
Pasco	90,5	83,9	72,0	94,3	84,2	75,2	92,7	84,9	77,8	96,3	87,2	79,4	92,2	82,7	74,3	94,9	91,4	86,0	90,6	83,4	74,7	93,7	88,1	80,2	89,5	81,8	72,9	95,8	90,8	81,8	96,4	94,3	90,4
Piura	95,2	89,1	83,0	96,8	93,0	87,1	95,5	90,5	84,5	96,4	90,5	81,0	98,5	92,9	85,2	94,0	89,8	84,1	93,9	89,4	81,9	93,7	88,4	84,4	93,8	87,9	84,2	95,3	91,5	87,7	96,5	93,9	90,4
Puno	85,9	84,8	71,5	88,5	83,7	74,4	92,7	84,3	75,3	92,0	86,8	78,4	89,9	82,5	75,3	88,1	83,0	77,9	85,6	79,3	63,7	91,1	87,8	76,2	88,4	80,1	73,9	89,8	77,1	66,5	90,4	83,8	74,9
San Martín	94,2	90,4	80,1	94,3	89,3	82,8	94,9	90,8	85,3	97,2	96,1	91,5	98,1	97,1	91,6	97,6	94,3	90,1	93,1	90,1	83,0	91,2	86,1	80,3	92,4	88,8	83,9	95,7	93,0	89,1	97,8	97,3	94,2
Tacna	95,1	87,0	82,3	93,7	88,9	83,3	92,2	87,9	83,1	96,7	92,5	86,9	97,7	96,3	92,5	96,9	93,6	89,6	95,3	92,2	89,0	92,9	89,2	84,9	94,6	92,8	86,6	95,0	93,3	90,9	96,9	94,4	91,9
Tumbes	96,1	89,0	86,5	97,3	91,0	87,0	97,7	93,3	88,2	97,8	94,7	88,4	97,2	94,3	90,7	98,7	96,5	95,3	96,6	92,6	87,3	95,4	93,3	86,1	96,5	94,2	89,4	98,8	97,6	93,8	98,1	94,0	89,3
Ucayali	88,0	83,1	72,1	89,1	80,9	69,3	88,5	79,7	72,0	87,4	82,2	72,6	94,9	90,2	83,9	96,5	91,4	85,5	93,1	88,2	78,6	88,5	83,6	74,4	93,2	88,0	78,6	92,5	87,8	81,0	95,4	91,1	83,5

Nota 1: Esta vacuna forma parte del indicador "Niñas y niños menores de 36 meses de edad con tarjeta de salud vista por la entrevistadora o el informe de la madre, por tipo de vacuna recibidas". Responde a la Directiva Sanitaria N°014-MINSA/DGSP-V.01 RM N°610-2007/MINSA.
Nota 2: Vacuna pentavalente combinada de 5 componentes que previene la difteria, tétanos, hepatitis B, tos ferina (DPT), neumonía y meningitis por Haemophilus tipo b.
Nota 3: En el encabezado del cuadro, los números 1, 2 y 3 hace referencia a la primera dosis, segunda dosis y tercera dosis, respectivamente.
Nota 4: Desde el año 2022, en adelante solo se publicará el indicador con la Norma Actual Vigente
Nota 5: Denominación establecida mediante Ley N° 31140
1/ Lima Metropolitana, comprende los 43 distritos de la provincia de Lima.
2/ Región Lima, comprende las provincias de Barranca, Cajatambo, Canta, Cañete, Huaral, Huarochirí, Huaura, Oyón y Yauyos.
Fuente: Instituto Nacional de Estadística e Informática - Encuesta Demográfica y de Salud Familiar (ENDES).

3.b.1.3 PERÚ: Niñas y niños menores de 36 meses de edad con tarjeta de salud vista por la entrevistadora o el informe de la madre, por vacuna antipolio
(Porcentaje)

Área de residencia / Departamento	2014			2015			2016			2017			2018			2019			2020			2021			2022			2023			2024		
	Polio			Polio			Polio			Polio			Polio			Polio			Polio			Polio			Polio			Polio			Polio		
	1	2	3	1	2	3	1	2	3	1	2	3	1	2	3	1	2	3	1	2	3	1	2	3	1	2	3	1	2	3	1	2	3
Nacional	**92,1**	**83,4**	**73,9**	**95,6**	**88,1**	**79,0**	**95,8**	**89,5**	**81,2**	**96,1**	**91,1**	**83,4**	**96,9**	**91,7**	**84,8**	**97,1**	**92,7**	**86,2**	**94,2**	**87,7**	**79,7**	**94,3**	**89,3**	**82,7**	**95,0**	**90,1**	**83,0**	**96,5**	**91,9**	**85,7**	**96,9**	**92,9**	**87,1**
Área de residencia																																	
Urbana	92,4	83,4	74,4	96,0	88,7	79,7	96,3	90,3	82,0	96,9	92,0	84,2	97,1	91,8	84,6	97,2	92,8	86,3	94,0	87,6	79,9	94,7	89,8	83,1	95,4	90,8	84,0	97,2	93,0	86,9	97,5	93,6	88,2
Rural	91,4	83,4	72,6	94,6	86,5	77,0	94,4	87,3	78,7	93,8	88,6	81,2	96,4	91,5	85,5	96,7	92,6	86,1	95,0	87,8	79,1	93,1	87,9	81,4	93,7	88,1	79,9	94,4	88,7	82,0	95,4	91,0	84,2
Departamento																																	
Amazonas	93,8	86,7	77,8	94,5	88,7	81,0	88,8	81,3	75,4	92,3	89,7	85,6	92,9	88,1	82,0	95,5	91,0	86,7	94,0	86,1	77,7	88,5	84,8	79,7	87,2	83,9	77,6	84,4	79,0	74,6	92,5	86,7	82,2
Áncash	96,5	90,1	85,6	99,0	94,9	90,3	98,2	94,8	89,7	99,6	94,5	89,2	99,3	97,1	91,7	97,7	94,1	88,8	94,8	81,9	78,4	94,6	88,7	83,4	95,7	90,7	87,4	98,0	96,1	92,3	96,7	93,1	86,9
Apurímac	98,7	88,9	80,6	99,4	96,8	90,8	98,4	96,9	93,0	97,6	95,8	89,6	99,5	97,3	94,0	98,3	94,3	86,3	98,3	95,1	87,9	95,4	94,1	88,4	96,2	94,7	86,9	98,8	98,4	95,3	99,6	97,8	93,7
Arequipa	93,0	86,0	74,4	96,6	88,7	77,5	97,2	89,3	79,1	97,6	94,3	87,0	97,9	96,0	92,2	98,4	94,1	89,4	96,9	89,6	81,2	96,5	93,0	86,7	95,1	88,8	81,0	98,5	96,1	90,4	97,4	96,4	93,0
Ayacucho	91,6	88,1	76,6	96,9	91,4	81,8	97,7	91,5	81,4	95,6	91,4	83,6	98,5	89,5	83,5	99,2	95,3	88,7	96,8	84,2	74,8	97,6	91,0	84,1	95,9	89,6	81,2	97,9	93,1	86,5	97,5	92,1	87,2
Cajamarca	97,7	93,8	81,1	94,3	89,0	81,4	97,2	93,0	84,6	95,9	92,6	85,6	96,9	95,8	86,9	97,6	93,4	86,4	95,8	86,8	79,5	94,5	92,8	89,0	95,3	89,9	82,3	97,1	88,0	80,4	94,3	89,0	80,7
Prov. Const. del Callao	89,9	78,5	67,7	93,7	84,3	74,5	95,4	88,2	77,2	96,0	91,6	84,5	96,6	89,1	80,1	96,7	90,9	82,1	92,4	85,3	71,8	96,9	92,1	86,4	95,5	89,7	81,9	98,2	94,2	85,9	98,0	96,3	90,9
Cusco	90,1	85,2	77,9	96,8	89,6	81,6	96,8	91,5	84,1	96,4	92,7	84,0	97,6	94,4	89,8	98,1	95,7	91,8	95,2	90,6	86,7	96,9	93,7	88,0	98,0	91,8	84,6	96,8	92,4	87,5	97,1	93,3	86,7
Huancavelica	96,6	91,4	75,2	97,3	92,5	80,9	96,7	93,5	84,3	96,2	90,2	80,6	97,7	92,2	82,3	97,7	90,5	85,4	96,9	89,0	79,6	95,1	89,3	86,4	96,5	93,9	82,6	95,3	93,9	88,0	97,3	94,2	86,3
Huánuco	96,3	91,6	88,1	97,6	95,1	91,1	97,8	94,6	91,2	98,0	96,2	92,5	99,3	96,9	91,1	98,6	95,1	92,3	95,7	92,7	88,2	97,3	93,3	87,7	95,2	91,6	88,0	98,6	90,5	85,0	97,1	93,3	89,1
Ica	90,1	81,1	61,9	97,8	86,6	73,2	97,0	89,0	76,3	97,8	92,6	80,5	98,5	92,4	81,8	97,6	95,2	85,4	96,8	90,4	79,6	97,7	94,2	83,6	97,0	92,5	81,2	98,4	96,1	85,2	98,7	94,9	88,1
Junín	97,6	84,3	77,6	94,6	89,6	81,2	96,8	93,1	87,9	97,3	94,6	90,9	98,0	95,6	90,9	97,8	94,5	90,2	96,3	95,4	90,2	96,9	93,6	88,3	97,8	97,0	91,7	97,5	95,6	91,0	96,9	95,0	92,0
La Libertad	84,3	75,0	72,7	93,5	84,5	75,5	95,2	84,8	75,6	95,8	90,2	85,1	94,8	87,0	79,0	98,8	94,1	86,9	94,6	88,2	81,7	94,9	88,1	82,7	95,8	91,3	86,9	96,7	88,9	83,8	98,2	92,5	87,3
Lambayeque	93,9	84,0	76,9	94,1	82,4	72,0	93,5	84,1	76,6	96,1	83,5	75,1	95,0	85,6	80,6	96,8	91,9	85,1	95,0	88,3	78,2	93,6	86,9	81,2	95,1	83,6	77,2	95,6	87,7	81,6	96,8	86,4	81,8
Lima Metropolitana 1/	92,6	83,4	72,3	96,8	89,3	81,2	96,0	90,3	82,8	97,0	92,6	83,9	96,3	91,1	83,6	96,9	92,3	85,0	92,7	85,8	77,7	93,7	88,2	81,1	95,6	92,2	85,4	96,9	93,7	87,2	96,7	93,4	87,1
Región Lima 2/	92,9	80,2	68,6	98,4	91,8	84,1	97,3	93,9	88,6	97,8	93,9	86,8	97,6	89,9	82,1	98,4	93,1	87,5	95,3	88,6	79,2	97,5	92,9	85,3	96,7	93,4	84,6	98,4	94,8	90,0	99,3	97,8	93,1
Loreto	88,6	75,6	66,2	94,3	84,7	72,0	92,4	83,5	73,9	90,2	82,1	71,4	96,8	91,4	81,1	93,9	88,4	79,8	89,7	81,5	70,6	84,0	77,3	68,0	87,6	79,6	68,9	92,2	86,4	79,1	93,1	86,4	80,2
Madre de Dios	97,0	80,4	63,6	94,1	84,5	71,6	96,5	83,1	73,2	95,0	84,4	71,4	97,4	94,1	85,4	97,4	91,9	82,4	87,9	81,5	72,0	90,3	80,6	71,6	90,4	82,4	72,5	95,0	86,3	79,6	96,4	89,0	80,0
Moquegua	90,4	82,9	68,3	97,9	90,3	81,1	96,1	89,6	76,8	99,0	95,3	88,1	97,8	90,8	84,4	98,1	96,1	87,7	96,9	90,9	84,9	92,0	89,2	83,2	94,7	91,2	82,1	96,3	94,9	87,7	96,3	95,2	88,2
Pasco	95,1	91,2	75,9	97,5	90,3	77,0	96,6	89,2	79,0	98,1	91,0	81,0	95,6	88,3	76,4	97,4	94,2	87,6	93,4	84,7	76,1	95,0	91,2	81,7	91,0	85,9	73,4	96,3	91,5	82,6	97,8	96,5	92,0
Piura	92,4	84,4	77,5	97,0	89,8	78,9	96,2	91,8	80,0	96,7	91,1	82,4	98,8	91,5	86,9	96,7	93,1	86,1	97,0	89,9	82,8	95,5	90,4	83,8	96,3	91,0	83,8	97,2	93,6	87,4	98,8	96,2	91,4
Puno	86,7	79,5	63,9	91,2	83,3	71,9	95,4	84,2	74,3	92,4	84,3	75,2	92,4	81,2	73,6	88,9	83,1	78,7	89,0	84,7	70,9	93,9	88,9	78,6	89,6	81,6	73,7	93,3	81,1	70,2	95,0	88,3	75,8
San Martín	87,6	75,5	70,8	92,8	83,8	75,1	95,4	89,6	80,7	97,9	95,7	90,4	98,7	97,7	92,0	98,5	94,9	89,8	93,4	91,7	84,2	92,2	87,5	80,4	93,5	89,4	82,3	96,7	93,6	88,6	98,6	96,8	93,6
Tacna	97,2	88,0	77,2	96,4	89,5	83,7	95,7	91,1	84,4	97,0	93,3	88,5	97,9	96,1	92,4	97,3	91,2	87,7	95,8	88,3	84,9	94,1	89,6	86,0	94,7	92,5	87,0	95,4	93,7	91,6	98,0	94,5	91,5
Tumbes	94,7	90,8	83,2	98,7	92,6	86,3	97,9	94,1	88,2	98,0	95,0	89,3	99,1	95,9	91,9	99,4	97,6	96,2	97,3	93,9	88,4	97,1	95,1	88,0	98,4	95,5	87,9	99,6	98,4	92,2	99,6	94,9	90,4
Ucayali	85,5	76,2	65,5	86,6	73,9	61,2	87,6	79,1	69,9	85,3	78,9	70,5	94,9	90,1	83,4	96,8	91,0	84,9	93,6	89,5	78,3	90,1	85,0	75,9	93,4	87,3	78,8	92,8	87,5	79,9	96,0	91,1	82,0

Nota 1: Esta vacuna forma parte del indicador "Niñas y niños menores de 36 meses de edad con tarjeta de salud vista por la entrevistadora o el informe de la madre, por tipo de vacuna recibidas". Responde a la Directiva Sanitaria N°014-MINSA/DGSP-V.01 RM N°610-2007/MINSA.
Nota 2: Vacuna poliomielitis (oral - APO): contra la parálisis flácida aguda.
Nota 3: En el encabezado del cuadro, los números 1, 2 y 3 hace referencia a la primera dosis, segunda dosis y tercera dosis, respectivamente.
Nota 4: Denominación establecida mediante Ley N° 31140
1/ Lima Metropolitana, comprende los 43 distritos de la provincia de Lima.
2/ Región Lima, comprende las provincias de Barranca, Cajatambo, Canta, Cañete, Huaral, Huarochirí, Huaura, Oyón y Yauyos.
Fuente: Instituto Nacional de Estadística e Informática - Encuesta Demográfica y de Salud Familiar (ENDES).

3.b.1.4 PERÚ: Niñas y niños menores de 36 meses de edad con tarjeta de salud vista por la entrevistadora o el informe de la madre, por vacuna SPR
(Porcentaje)

Área de residencia / Departamento	2014	2015	2016	2017	2018	2019	2020	2021	2022	2023	2024
Nacional	**79,0**	**83,4**	**83,7**	**85,3**	**86,6**	**88,4**	**82,7**	**82,9**	**83,6**	**85,2**	**88,8**
Área de residencia											
Urbana	77,6	82,8	83,3	86,1	86,3	88,7	81,9	82,9	84,2	85,7	88,8
Rural	82,4	85,0	84,7	83,1	87,7	87,6	85,2	82,8	81,9	83,8	89,0
Departamento											
Amazonas	80,9	84,9	78,4	85,0	86,3	92,0	89,0	84,8	75,5	78,2	84,9
Áncash	86,6	90,2	91,2	91,9	93,5	88,5	86,0	86,5	85,5	91,2	92,7
Apurímac	94,0	93,2	89,8	92,3	91,2	91,7	91,6	91,7	89,9	92,2	93,8
Arequipa	74,8	79,5	80,1	83,8	87,5	88,9	84,7	79,9	75,8	84,9	92,1
Ayacucho	80,4	85,0	83,5	88,5	89,7	90,3	89,3	90,3	85,8	89,0	90,6
Cajamarca	89,1	86,4	87,5	87,3	91,1	89,5	86,3	90,0	83,4	84,7	88,7
Prov. Const. del Callao	76,8	79,5	82,9	85,0	82,9	89,6	80,1	84,4	83,1	87,8	90,6
Cusco	76,3	86,0	87,9	85,5	87,7	89,8	87,4	88,4	86,5	85,3	87,7
Huancavelica	81,5	87,9	90,9	83,6	89,9	90,7	86,4	88,9	81,7	88,9	93,5
Huánuco	87,9	94,3	92,0	93,4	91,5	90,9	88,2	90,8	83,0	86,3	91,8
Ica	62,8	80,7	81,3	84,1	90,9	91,4	84,2	83,9	75,2	82,5	81,9
Junín	86,7	87,5	87,2	87,4	89,4	91,9	86,2	90,6	88,2	89,9	89,6
La Libertad	76,1	83,4	83,6	88,5	86,5	89,6	83,0	84,5	91,4	86,1	91,7
Lambayeque	78,2	74,9	76,9	76,4	77,3	84,2	79,4	77,5	77,2	82,6	89,3
Lima Metropolitana 1/	76,6	83,0	82,6	87,8	85,7	88,5	78,9	80,7	86,3	85,4	87,8
Región Lima 2/	81,9	89,5	91,8	92,3	89,9	94,8	87,0	87,2	85,1	91,1	90,8
Loreto	77,0	79,3	77,4	72,4	82,0	81,1	79,8	67,7	75,1	79,0	86,0
Madre de Dios	69,4	73,1	75,3	73,9	80,9	82,5	69,4	66,3	75,1	74,5	77,1
Moquegua	85,9	82,3	81,9	87,6	93,1	88,8	87,0	81,5	84,7	87,9	87,6
Pasco	79,4	85,1	87,2	90,8	86,9	90,8	83,3	88,6	77,6	82,7	90,6
Piura	82,3	87,8	86,1	84,7	89,8	87,8	86,5	86,9	89,7	88,6	93,8
Puno	73,8	78,9	76,3	76,0	72,9	76,9	69,5	74,3	72,3	73,4	72,4
San Martín	83,8	81,5	89,2	89,0	89,8	90,0	88,2	83,2	83,2	86,3	92,6
Tacna	82,0	80,2	82,6	84,8	87,7	91,4	85,5	84,2	83,5	90,5	91,3
Tumbes	78,2	82,5	88,0	87,7	92,3	92,7	87,9	86,0	86,0	91,5	91,4
Ucayali	67,4	66,8	70,2	65,2	78,0	80,1	78,5	71,8	69,1	73,6	81,3

Nota 1: Esta vacuna forma parte del indicador "Niñas y niños menores de 36 meses de edad con tarjeta de salud vista por la entrevistadora o el informe de la madre, por tipo de vacuna recibidas". Responde a la Directiva Sanitaria N°014-MINSA/DGSP-V.01 RM N°610-2007/MINSA.
Nota 2: Vacuna SPR: vacuna contra el sarampión, paperas y rubéola.
Nota 3: Desde el año 2022, en adelante solo se publicará el indicador con la Norma Actual Vigente.
Nota 4: Denominación establecida mediante Ley N° 31140
1/ Lima Metropolitana, comprende los 43 distritos de la provincia de Lima.
2/ Región Lima, comprende las provincias de Barranca, Cajatambo, Canta, Cañete, Huaral, Huarochirí, Huaura, Oyón y Yauyos.
Fuente: Instituto Nacional de Estadística e Informática - Encuesta Demográfica y de Salud Familiar (ENDES).

Meta 3.c: Aumentar considerablemente la financiación de la salud y la contratación, el perfeccionamiento, la capacitación y la retención del personal sanitario en los países en desarrollo, especialmente en los países menos adelantados y los pequeños Estados insulares en desarrollo

3.c.1.a PERÚ: Número de médicos colegiados por cada 10 000 habitantes

(Por cada 10 000 habitantes)

Departamento	2014	2015	2016	2017	2018	2019	2020	2021	2022	2023	2024
Nacional	**22**	**23**	**23**	**24**	**25**	**25**	**26**	**26**	**27**	**28**	**29**
Departamento											
Amazonas	5	6	6	6	6	6	6	6	6	7	8
Áncash	12	12	12	13	13	13	14	14	15	16	17
Apurímac	10	10	11	11	12	11	11	11	12	12	13
Arequipa	38	39	39	40	40	40	40	40	41	42	43
Ayacucho	6	6	6	6	7	7	7	8	9	10	11
Cajamarca	5	5	6	6	6	6	7	7	7	8	8
Prov. Const. del Callao	21	21	21	20	20	20	19	19	19	19	19
Cusco	15	16	17	18	19	20	21	22	23	25	26
Huancavelica	6	7	7	7	8	8	8	8	9	9	10
Huánuco	8	9	9	10	10	11	11	11	12	12	14
Ica	23	23	23	23	22	23	23	23	24	25	26
Junín	13	14	14	15	15	16	16	17	18	19	21
La Libertad	24	25	26	28	29	30	31	32	33	34	36
Lambayeque	18	19	20	21	22	23	24	25	27	29	31
Lima Metropolitana 1/ y Región Lima 2/	38	39	40	40	41	42	43	44	44	46	46
Loreto	9	10	10	10	10	10	10	10	10	10	11
Madre de Dios	12	12	12	12	12	11	11	11	12	13	14
Moquegua	15	16	16	17	17	18	18	18	18	19	21
Pasco	7	8	8	9	10	10	10	10	10	11	13
Piura	8	10	10	11	11	12	12	13	13	14	15
Puno	9	10	10	12	12	13	14	16	17	18	20
San Martín	5	5	6	6	6	6	7	7	7	8	8
Tacna	30	31	31	32	32	32	32	33	34	36	37
Tumbes	9	9	9	9	9	9	9	9	10	10	11
Ucayali	7	7	8	8	9	10	10	11	11	11	12

Nota 1: Denominación establecida mediante Ley N° 31140
1/ Lima Metropolitana, comprende los 43 distritos de la provincia de Lima.
2/ Región Lima, comprende las provincias de Barranca, Cajatambo, Canta, Cañete, Huaral, Huarochirí, Huaura, Oyón y Yauyos.
Fuente: Colegio Médico del Perú.
Elaboración: Instituto Nacional de Estadística e Informática.

3.c.1.a.1 PERÚ: Número de médicos colegiados

(Médicos)

Departamento	2014	2015	2016	2017	2018	2019	2020	2021	2022	2023	2024
Nacional	**64 771**	**67 792**	**70 807**	**74 112**	**77 665**	**80 723**	**83 931**	**87 264**	**91 143**	**95 581**	**99 454**
Departamento											
Amazonas	220	234	239	241	252	248	251	266	275	286	340
Áncash	1 353	1 353	1 394	1 457	1 539	1 570	1 631	1 691	1 782	1 880	2 013
Apurímac	410	435	455	458	499	479	481	492	520	515	561
Arequipa	4 970	5 213	5 324	5 541	5 728	5 831	5 971	6 169	6 441	6 692	6 933
Ayacucho	374	397	407	417	450	465	487	537	578	638	709
Cajamarca	727	766	796	840	875	924	957	992	1 057	1 115	1 209
Prov. Const. del Callao	2 051	2 093	2 104	2 116	2 160	2 159	2 122	2 203	2 234	2 257	2 247
Cusco	1 914	2 062	2 237	2 387	2 551	2 706	2 867	2 996	3 183	3 430	3 704
Huancavelica	251	259	283	283	287	292	305	298	307	306	336
Huánuco	586	653	694	737	792	816	858	870	887	927	1 010
Ica	1 901	1 941	1 968	2 042	2 072	2 166	2 211	2 286	2 406	2 559	2 797
Junín	1 723	1 799	1 888	1 947	2 058	2 141	2 227	2 347	2 516	2 680	2 897
La Libertad	4 242	4 528	4 882	5 283	5 671	5 970	6 299	6 510	6 844	7 216	7 745
Lambayeque	2 150	2 332	2 464	2 645	2 846	2 992	3 172	3 365	3 611	3 881	4 175
Lima Metropolitana 1/ y Región Lima 2/	35 812	37 132	38 653	40 220	41 931	43 628	45 359	47 065	48 835	50 842	51 598
Loreto	867	917	964	990	1 017	1 043	1 052	1 048	1 064	1 096	1 130
Madre de Dios	162	168	181	186	194	185	190	201	219	254	277
Moquegua	265	281	287	304	325	342	353	350	360	387	427
Pasco	202	213	216	232	279	277	267	260	262	299	335
Piura	1 556	1 786	1 932	2 067	2 214	2 358	2 518	2 630	2 827	2 986	3 282
Puno	1 098	1 184	1 289	1 440	1 540	1 634	1 724	1 922	2 033	2 221	2 420
San Martín	414	446	475	519	547	555	602	630	672	736	787
Tacna	967	1 023	1 050	1 098	1 125	1 165	1 198	1 253	1 320	1 396	1 478
Tumbes	193	196	206	203	211	219	227	236	251	266	299
Ucayali	363	381	419	459	502	558	602	647	659	716	745

Nota: Denominación establecida mediante Ley N° 31140
1/ Lima Metropolitana, comprende los 43 distritos de la provincia de Lima.
2/ Región Lima, comprende las provincias de Barranca, Cajatambo, Canta, Cañete, Huaral, Huarochirí, Huaura, Oyón y Yauyos.
Fuente: Colegio Médico del Perú.
Elaboración: Instituto Nacional de Estadística e Informática.

3.c.1.b PERÚ: Número de enfermeros colegiados por cada 10 000 habitantes

(Por cada 10 000 habitantes)

Departamento	2014	2015	2016	2017	2018	2019	2020	2021	2022	2023	2024
Nacional	**25**	**26**	**27**	**28**	**29**	**29**	**30**	**28**	**32**	**33**	**34**
Departamento											
Amazonas	23	25	28	29	12	13	16	19	20	43	47
Áncash	21	23	24	26	27	28	30	30	31	33	35
Apurímac	33	35	38	40	42	44	45	44	45	49	50
Arequipa	42	43	45	46	46	47	47	42	48	49	50
Ayacucho	22	23	25	25	26	28	28	28	30	32	34
Cajamarca	13	14	15	15	21	22	22	22	25	20	21
Prov. Const. del Callao	26	28	29	30	31	31	30	28	30	32	35
Cusco	25	26	27	27	28	28	29	27	30	30	31
Huancavelica	20	21	23	25	27	29	29	29	31	36	38
Huánuco	27	29	31	32	34	37	38	39	43	44	46
Ica	30	32	34	36	36	37	35	35	38	38	39
Junín	24	25	26	27	28	29	29	28	32	34	36
La Libertad	22	23	24	25	25	25	25	24	27	28	29
Lambayeque	27	29	31	32	33	34	35	33	37	38	39
Lima Metropolitana 1/ y Región Lima 2/	31	32	33	33	33	34	34	32	37	38	38
Loreto	11	12	12	13	14	14	15	14	16	16	17
Madre de Dios	16	17	17	19	19	19	19	19	20	22	23
Moquegua	31	32	33	33	34	34	34	37	40	42	44
Pasco	25	27	29	30	31	32	32	30	32	37	43
Piura	10	11	12	12	13	13	13	13	15	16	17
Puno	22	24	25	27	28	29	29	30	33	36	39
San Martín	9	9	9	10	11	12	12	12	11	15	17
Tacna	29	31	31	31	31	31	31	29	30	30	31
Tumbes	21	22	24	25	26	25	24	25	28	30	31
Ucayali	15	16	16	17	17	17	18	17	18	18	19

Nota: Denominación establecida mediante Ley N° 31140
1/ Lima Metropolitana, comprende los 43 distritos de la provincia de Lima.
2/ Región Lima, comprende las provincias de Barranca, Cajatambo, Canta, Cañete, Huaral, Huarochirí, Huaura, Oyón y Yauyos.
Fuente: Colegio de Enfermeros del Perú.
Elaboración: Instituto Nacional de Estadística e Informática.

3.c.1.b.1 PERÚ: Número de enfermeros colegiados

(Enfermeros)

Departamento	2014	2015	2016	2017	2018	2019	2020	2021	2022	2023	2024
Nacional	**73 499**	**78 251**	**82 448**	**86 565**	**90 484**	**93 972**	**96 468**	**93 677**	**105 836**	**111 083**	**115 985**
Departamento											
Amazonas	944	1 040	1 157	1 200	499	571	698	831	873	1 861	2 012
Áncash	2 345	2 559	2 743	2 912	3 110	3 267	3 497	3 513	3 757	3 962	4 230
Apurímac	1 393	1 483	1 606	1 703	1 791	1 890	1 924	1 895	1 944	2 090	2 147
Arequipa	5 443	5 763	6 055	6 355	6 595	6 829	7 062	6 415	7 483	7 747	7 982
Ayacucho	1 393	1 509	1 610	1 662	1 743	1 845	1 890	1 857	2 002	2 143	2 257
Cajamarca	1 860	2 033	2 165	2 207	3 083	3 169	3 219	3 240	3 589	2 910	3 047
Prov. Const. del Callao	2 518	2 812	3 013	3 160	3 335	3 376	3 391	3 262	3 556	3 866	4 223
Cusco	3 087	3 286	3 418	3 542	3 693	3 792	3 892	3 737	4 084	4 197	4 294
Huancavelica	791	843	899	954	1 018	1 078	1 072	1 043	1 082	1 229	1 259
Huánuco	2 031	2 179	2 314	2 448	2 612	2 778	2 908	2 973	3 216	3 326	3 455
Ica	2 502	2 738	2 972	3 186	3 359	3 471	3 428	3 456	3 851	3 954	4 116
Junín	3 093	3 230	3 399	3 568	3 750	3 951	3 900	3 792	4 409	4 696	5 009
La Libertad	3 934	4 169	4 383	4 660	4 903	5 012	5 017	4 937	5 555	5 906	6 283
Lambayeque	3 268	3 500	3 756	4 009	4 220	4 405	4 610	4 320	4 894	5 095	5 298
Lima Metropolitana 1/ y Región Lima 2/	28 916	30 265	31 565	32 925	33 992	35 215	36 447	34 844	40 684	41 891	42 912
Loreto	1 036	1 185	1 206	1 299	1 393	1 450	1 501	1 474	1 620	1 661	1 757
Madre de Dios	216	246	255	290	312	325	337	348	379	414	444
Moquegua	543	565	585	606	634	649	663	728	780	832	876
Pasco	683	726	779	818	855	877	858	822	873	983	1 130
Piura	1 905	2 067	2 225	2 348	2 474	2 644	2 661	2 706	3 128	3 359	3 643
Puno	2 708	2 945	3 109	3 277	3 458	3 593	3 618	3 652	4 048	4 423	4 758
San Martín	713	769	784	864	959	1 024	1 055	1 052	1 053	1 421	1 575
Tacna	943	1 015	1 057	1 081	1 110	1 138	1 167	1 085	1 158	1 186	1 231
Tumbes	461	506	544	592	627	627	614	641	714	779	827
Ucayali	773	818	849	899	959	996	1 039	1 054	1 104	1 152	1 220

Nota: Denominación establecida mediante Ley N° 31140
1/ Lima Metropolitana, comprende los 43 distritos de la provincia de Lima.
2/ Región Lima, comprende las provincias de Barranca, Cajatambo, Canta, Cañete, Huaral, Huarochirí, Huaura, Oyón y Yauyos.
Fuente: Colegio de Enfermeros del Perú.
Elaboración: Instituto Nacional de Estadística e Informática.

3.c.1.c PERÚ: Número de obstetras colegiadas por cada 10 000 mujeres

(Por cada 10 000 mujeres y obstetras)

Nacional	2014	2015	2016	2017	2018	2019	2020	2021
(Por cada 10 000 mujeres)								
Nacional	**20**	**20**	**21**	**23**	**23**	**24**	**24**	**24**
(Obstetras)								
Nacional	**30 033**	**31 231**	**33 347**	**35 271**	**37 003**	**38 244**	**39 259**	**40 513**

Fuente: Colegio de Obstetras.
Elaboración: Instituto Nacional de Estadística e Informática.

3.c.1.d PERÚ: Número de psicólogos colegiados por cada 100 000 habitantes

(Por cada 100 000 habitantes)

Región	2014	2015	2016	2017	2018	2019	2020	2021	2022	2023	2024
Nacional	**7**	**8**	**8**	**8**	**8**	**10**	**9**	**14**	**10**	**16**	**21**
CDR I - Lima y Callao	9	13	12	12	10	14	12	18	8	19	8
CDR II - Junin	7	9	6	7	3	6	7	9	6	10	1
CDR III - Arequipa - Moquegua	10	11	11	13	13	14	14	15	19	24	2
CDR IV - Loreto	2	1	1	1	3	3	2	2	3	5	0
CDR V - Piura	6	7	6	8	6	7	9	12	9	11	1
CDR VI - Lambayeque	12	10	8	9	11	11	12	14	12	21	1
CDR VII - La Libertad	10	8	10	11	11	12	14	20	15	18	2
CDR VIII - Cusco y Madre de Dios	5	6	7	5	5	6	3	9	12	14	1
CDR IX - Huánuco y Pasco	6	4	4	6	4	10	6	7	7	8	0
CDR X - Tacna	5	10	7	10	5	6	5	15	22	27	0
CDR XI - Ancash	5	7	9	8	9	9	10	15	14	15	1
CDR XII - Cajamarca	3	2	2	3	3	5	6	7	11	9	0
CDR XIII - San Martin	2	1	2	5	6	5	5	8	4	10	0
CDR XIV - Tumbes	4	1	1	2	22	19	11	4	10	18	0
CDR XV - Ayacucho	1	3	1	1	1	4	10	21	17	33	1
CDR XVI - Puno	0	0	1	1	2	2	4	4	14	17	1
CDR XVII - Ica	3	2	1	0	0	2	5	18	12	7	0
CDR XVIII - Ucayali	0	0	1	1	3	5	2	3	6	9	0
CDR XIX - Huancavelica	0	0	1	1	2	1	0	0	8	17	0
CDR XX - Apurimac	0	0	0	0	0	0	0	0	0	0	1
CDR XXI - Ancash Zona Sierra	0	0	0	0	0	0	0	0	0	0	1
CDR XXII - Amazonas	0	0	0	0	0	0	0	0	0	0	0

Fuente: Colegio de Psicólogos del Perú.
INEI (2020): Boletín Especial Nº 25 titulado, Perú: Estimaciones y Proyecciones de Población Departamental, por Años Calendario y Edad Simple, 1995-2030
Elaboración: Instituto Nacional de Estadística e Informática.

3.c.1.d.1 PERÚ: Número de psicólogos colegiados

(Psicólogos)

Región	2014	2015	2016	2017	2018	2019	2020	2021	2022	2023	2024
Nacional	**1 958**	**2 450**	**2 355**	**2 491**	**2 408**	**3 121**	**2 983**	**4 493**	**3 372**	**5 513**	**7 015**
CDR I - Lima y Callao	915	1 363	1 277	1 287	1 171	1 615	1 373	2 129	975	2 360	2 753
CDR II - Junin	115	149	107	119	53	105	130	168	112	181	191
CDR III - Arequipa - Moquegua	141	166	167	199	214	229	231	254	339	435	563
CDR IV - Loreto	15	11	9	10	32	30	16	23	30	57	50
CDR V - Piura	104	125	123	155	118	133	176	239	189	236	352
CDR VI - Lambayeque	188	156	132	147	180	183	203	252	214	379	495
CDR VII - La Libertad	183	147	193	202	208	237	276	406	309	378	520
CDR VIII - Cusco y Madre de Dios	71	88	105	67	69	94	50	139	193	225	217
CDR IX - Huánuco y Pasco	59	42	43	59	46	103	66	72	69	84	114
CDR X - Tacna	15	34	24	36	17	23	17	58	85	104	93
CDR XI - Ancash	54	80	100	89	106	101	117	176	164	181	196
CDR XII - Cajamarca	36	35	25	37	42	70	84	102	154	130	138
CDR XIII - San Martin	20	10	13	46	48	42	48	76	36	96	110
CDR XIV - Tumbes	9	3	3	5	52	48	27	9	27	47	64
CDR XV - Ayacucho	6	19	9	4	5	29	67	139	116	224	203
CDR XVI - Puno	3	4	11	17	23	27	44	50	170	211	263
CDR XVII - Ica	24	18	5	3	1	23	46	180	126	71	58
CDR XVIII - Ucayali	0	0	5	6	14	26	12	20	37	55	73
CDR XIX - Huancavelica	0	0	4	3	9	3	0	1	27	59	47
CDR XX - Apurimac	0	0	0	0	0	0	0	0	0	0	182
CDR XXI - Ancash Zona Sierra	0	0	0	0	0	0	0	0	0	0	205
CDR XXII - Amazonas	0	0	0	0	0	0	0	0	0	0	128

Fuente: Colegio de Psicólogos del Perú.

ODS 4: EDUCACIÓN DE CALIDAD - 2024

Estudiantes de 4to grado de primaria que lograron nivel "satisfactorio" 1/

Comprensión lectora

32,8%

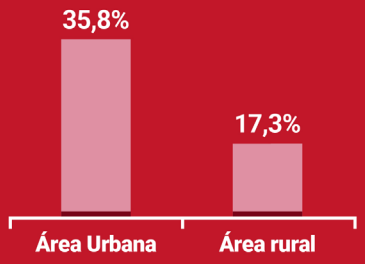

Matemática

29,5%

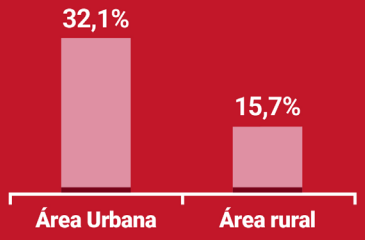

Tasa de alfabetización 2/

(15 a más años)

96,5%
Área urbana

87,4%
Área rural

Tasa de asistencia neta 2/

(3 a 5 años de edad)

81,7%
Niño

81,8%
Niña

Tasa de asistencia a educación superior 2/

(17 a 24 años de edad)

33,1%
Nacional

31,6%
Hombre

34,5%
Mujer

Fuente: INEI - ENAHO 2/
Ministerio de Educación - Evaluación Censal de Estudiantes (ECE) 1/

Objetivo 4. Garantizar una educación inclusiva y equitativa de calidad y promover oportunidades de aprendizaje permanente para todos

Meta 4.1: De aquí a 2030, asegurar que todas las niñas y todos los niños terminen la enseñanza primaria y secundaria, que ha de ser gratuita, equitativa y de calidad y producir resultados de aprendizaje pertinentes y efectivos

4.1.1 PERÚ: Proporción de estudiantes de segundo grado de primaria con nivel satisfactorio en Comprensión de Lectura

(Porcentaje)

Área de residencia / Departamento	2014	2015	2016	2018	2019	2022	2023
Nacional	**43,5**	**49,8**	**46,4**	**37,8**	**37,6**	**37,6**	**36,6**
Sexo							
Niño	41,4	47,2	43,9	34,6	34,9	35,6	34,0
Niña	45,6	52,5	49,0	40,9	40,3	39,7	39,1
Área de residencia							
Urbana	49,7	55,1	50,9	41,0	39,8	41,7	39,1
Rural	16,7	18,5	16,5	13,0	16,7	16,3	22,9
Departamento							
Amazonas	39,3	43,1	40,4	-	30,8	26,4	-
Áncash	34,0	43,3	37,3	-	34,7	30,5	-
Apurímac	31,1	36,2	38,0	-	39,6	37,6	-
Arequipa	61,0	65,2	59,0	-	52,0	50,7	-
Ayacucho	34,6	48,3	52,1	-	37,9	34,4	-
Cajamarca	31,6	37,1	34,1	-	31,4	27,4	-
Prov. Const. del Callao	57,6	64,7	60,7	-	45,1	45,2	-
Cusco	36,4	48,8	46,5	-	42,4	40,6	-
Huancavelica	28,7	36,1	41,7	-	33,6	33,7	-
Huánuco	26,4	31,9	31,9	-	26,7	27,1	-
Ica	49,2	58,2	52,1	-	42,5	37,2	-
Junín	44,4	51,7	47,8	-	41,9	36,5	-
La Libertad	38,4	42,5	39,8	-	32,7	33,8	-
Lambayeque	43,1	46,6	48,3	-	36,7	35,7	-
Lima Metropolitana 1/	55,8	61,2	55,6	-	44,9	48,0	-
Región Lima 2/	45,9	54,3	51,0	-	39,2	36,7	-
Loreto	13,2	18,1	17,7	-	11,4	10,7	-
Madre de Dios	33,6	40,0	41,3	-	25,6	22,0	-
Moquegua	69,1	73,9	69,2	-	52,1	53,0	-
Pasco	43,2	46,9	45,0	-	30,8	31,2	-
Piura	47,6	51,8	45,8	-	33,4	34,4	-
Puno	42,4	50,6	47,2	-	36,4	39,4	-
San Martín	35,7	36,7	38,5	-	25,8	20,6	-
Tacna	67,3	78,1	76,8	-	59,1	55,7	-
Tumbes	38,9	43,3	33,6	-	26,5	21,5	-
Ucayali	21,8	29,0	25,6	-	17,9	17,0	-

Nota 1: Nivel Satisfactorio significa que el estudiante logró los aprendizajes esperados para el grado y está listo para seguir aprendiendo.
Nota 2: Los porcentajes son respecto del total de evaluados.
Nota 3: Las regiones para las cuales no se presentan resultados no lograron la cobertura mínima esperada.
Nota 4: En el año 2017, la Evaluación Censal de Estudiantes fue suspendida de manera excepcional y extraordinaria solo por este año como consecuencia del fenómeno El Niño Costero y la huelga docente.
Nota 5: A partir del año 2018 se han realizado evaluaciones muestrales de carácter nacional y regional, todas estas evaluaciones tienen como objetivo estimar los porcentajes de estudiantes en cada nivel de desempeño, así como su medida promedio en el grado a evaluar. ASimismo, la evaluación en 2° grado de primaria, en el año 2018, fue de carácter muestral con representatividad nacional mas no regional, por este motivo no se presentan resultados a ese nivel.
Nota 6: En los años 2020 - 2021, teniendo en cuenta las consideraciones de emergencia sanitaria que atravesó el país y que las clases escolares se desarrollaron bajo la modalidad de educación a distancia, la Unidad de Medición de la Calidad de los Aprendizajes del MINEDU, señala que no se llevó a cabo la Evaluación Censal de Estudiantes en esos años.
Nota 7: En el año 2024 no se aplicó la Evaluación Nacional de Logros de Aprendizaje (ENLA) a estudiantes de 2.º grado de primaria con carácter censal. En su lugar, se realizó una evaluación piloto, con el objetivo de probar y ajustar los instrumentos de medición y recoger información preliminar; por lo tanto, no se presentan resultados con representatividad nacional para este nivel.
Nota 8: Denominación establecida mediante Ley N° 31140.
1/ Lima Metropolitana, comprende los 43 distritos de la provincia de Lima.
2/ Región Lima, comprende las provincias de Barranca, Cajatambo, Canta, Cañete, Huaral, Huarochirí, Huaura, Oyón y Yauyos.
Fuente: Ministerio de Educación - Evaluación Censal de Estudiantes (ECE).

4.1.1.b PERÚ: Proporción de estudiantes de segundo grado de primaria con nivel satisfactorio en Razonamiento Matemático

(Porcentaje)

Área de residencia / Departamento	2014	2015	2016	2018	2019	2022	2023
Nacional	**25,9**	**26,6**	**34,1**	**14,7**	**17,0**	**11,8**	**11,2**
Sexo							
Niño	28,2	27,3	35,4	16,6	18,8	13,7	14,0
Niña	23,6	25,9	32,7	12,9	15,2	9,9	8,4
Área de residencia							
Urbana	28,9	29,1	36,6	15,3	17,7	13,1	11,9
Rural	13,1	12,3	17,3	9,3	11,1	5,5	7,2
Departamento							
Amazonas	35,1	32,0	38,7	.	18,0	8,8	.
Áncash	17,8	24,6	26,2	.	15,7	8,9	.
Apurímac	20,8	17,6	35,1	.	21,7	14,9	.
Arequipa	32,9	31,8	38,0	.	24,7	18,2	.
Ayacucho	25,6	30,1	48,6	.	17,2	10,8	.
Cajamarca	23,4	26,0	31,9	.	19,2	9,3	.
Prov. Const. del Callao	31,9	35,1	44,6	.	18,3	12,9	.
Cusco	24,5	27,7	37,0	.	21,3	13,6	.
Huancavelica	21,0	22,9	40,5	.	17,7	12,4	.
Huánuco	16,0	17,2	28,3	.	12,7	10,7	.
Ica	32,2	34,6	39,7	.	22,8	11,6	.
Junín	30,1	32,2	40,3	.	22,0	13,8	.
La Libertad	21,8	23,2	30,5	.	13,3	10,9	.
Lambayeque	22,7	21,9	35,8	.	14,6	9,6	.
Lima Metropolitana 1/	31,3	29,0	34,5	.	18,0	13,8	.
Región Lima 2/	24,6	27,8	37,1	.	17,0	11,4	.
Loreto	4,8	5,8	12,4	.	3,8	2,1	.
Madre de Dios	17,1	17,6	26,6	.	8,3	5,6	.
Moquegua	52,7	45,0	53,7	.	26,2	24,3	.
Pasco	32,0	29,7	35,5	.	17,3	12,4	.
Piura	29,7	31,8	37,8	.	16,2	11,1	.
Puno	30,2	32,8	38,8	.	19,9	15,3	.
San Martín	22,1	19,8	30,9	.	13,1	5,5	.
Tacna	51,0	53,5	64,3	.	36,6	26,6	.
Tumbes	17,4	21,9	21,4	.	10,1	5,4	.
Ucayali	7,8	10,3	15,9	.	6,8	4,3	.

Nota 1: Nivel Satisfactorio significa que el estudiante logró los aprendizajes esperados para el grado y está listo para seguir aprendiendo.
Nota 2: Los porcentajes son respecto del total de evaluados.
Nota 3: En el año 2017, la Evaluación Censal de Estudiantes fue suspendida de manera excepcional y extraordinaria solo por este año como consecuencia del fenómeno El Niño Costero y la huelga docente.
Nota 4: A partir del año 2018 se han realizado evaluaciones muestrales de carácter nacional y regional, todas estas evaluaciones tienen como objetivo estimar los porcentajes de estudiantes en cada nivel de desempeño, así como su medida promedio en el grado a evaluar. ASimismo, la evaluación en 2° grado de primaria, en el año 2018, fue de carácter muestral con representatividad nacional mas no regional, por este motivo no se presentan resultados a ese nivel.
Nota 5: En los años 2020 - 2021, teniendo en cuenta las consideraciones de emergencia sanitaria que atravesó el país y que las clases escolares se desarrollaron bajo la modalidad de educación a distancia, la Unidad de Medición de la Calidad de los Aprendizajes del MINEDU, señala que no se llevó a cabo la Evaluación Censal de Estudiantes en esos años.
Nota 6: En el año 2024 no se aplicó la Evaluación Nacional de Logros de Aprendizaje (ENLA) a estudiantes de 2.º grado de primaria con carácter censal. En su lugar, se realizó una evaluación piloto, con el objetivo de probar y ajustar los instrumentos de medición y recoger información preliminar; por lo tanto, no se presentan resultados con representatividad nacional para este nivel.
Nota 7: Denominación establecida mediante Ley N° 31140.
1/ Lima Metropolitana, comprende los 43 distritos de la provincia de Lima.
2/ Región Lima, comprende las provincias de Barranca, Cajatambo, Canta, Cañete, Huaral, Huarochirí, Huaura, Oyón y Yauyos.
Fuente: Ministerio de Educación - Evaluación Censal de Estudiantes (ECE).

4.1.1.c PERÚ: Proporción de estudiantes de cuarto grado de primaria con nivel satisfactorio en Comprensión de Lectura y Razonamiento Matemático

(Porcentaje)

Área de residencia / Departamento	Comprensión de Lectura						Razonamiento Matemático					
	2016	2018	2019	2022	2023	2024	2016	2018	2019	2022	2023	2024
Nacional	**31,4**	**34,8**	**34,5**	**30,0**	**33,0**	**32,8**	**25,2**	**30,7**	**34,0**	**23,3**	**22,5**	**29,5**
Sexo												
Hombre	29,7	33,4	32,4	28,5	31,9	32,1	27,0	32,5	34,7	25,4	25,4	33,8
Mujer	33,2	36,3	36,8	31,6	34,3	33,5	23,3	28,9	33,3	21,0	19,4	25,2
Área de residencia												
Urbana	34,4	37,8	37,1	33,7	36,8	35,8	27,1	33,1	36,0	25,7	24,2	32,1
Rural	11,2	13,0	11,4	12,2	13,9	17,3	12,1	13,0	15,5	11,3	13,7	15,7
Departamento												
Amazonas	25,3	29,0	26,9	18,1	23,6	26,4	24,3	26,7	31,4	15,0	24,1	28,2
Áncash	26,1	28,7	30,2	27,1	28,7	28,0	21,3	24,7	30,5	21,3	19,4	25,7
Apurímac	22,1	30,5	31,3	27,4	32,6	33,8	20,3	30,1	35,6	26,6	27,4	34,8
Arequipa	45,4	47,6	46,4	44,7	44,5	42,8	35,5	43,1	44,2	39,0	33,3	40,3
Ayacucho	25,2	38,0	31,7	27,5	29,1	31,5	23,3	34,9	34,5	26,1	23,5	33,3
Cajamarca	25,8	26,8	23,9	16,5	21,3	22,7	26,5	25,8	28,7	14,4	17,1	20,6
Prov. Const. del Callao	41,2	44,3	43,5	38,3	43,6	40,7	33,4	38,6	38,9	26,3	27,8	33,3
Cusco	29,0	37,3	37,3	32,7	35,2	38,9	25,9	35,3	41,7	30,4	28,5	39,0
Huancavelica	21,7	28,0	28,2	25,3	29,9	28,8	24,3	30,4	36,9	26,4	27,6	32,3
Huánuco	16,8	21,1	26,7	20,5	24,2	24,4	14,3	19,2	29,6	18,3	17,8	22,9
Ica	34,6	37,1	39,1	30,3	34,7	33,6	29,5	34,1	40,5	24,8	23,8	32,4
Junín	35,6	38,1	34,1	31,7	32,9	33,4	32,8	38,2	38,1	29,6	26,4	33,8
La Libertad	27,8	30,3	28,7	26,6	29,0	27,6	22,0	25,7	30,8	20,0	20,7	24,9
Lambayeque	31,1	30,2	31,1	25,2	28,3	31,2	24,0	25,4	28,9	18,4	16,1	26,9
Lima Metropolitana 1/	40,0	43,4	44,4	40,5	42,8	40,7	28,5	36,8	39,1	27,9	25,5	34,5
Región Lima 2/	33,8	35,8	32,4	28,2	34,0	32,3	26,9	33,2	34,1	21,4	23,6	28,9
Loreto	9,8	11,0	9,1	9,6	9,0	12,8	5,0	5,9	5,7	5,2	4,4	6,3
Madre de Dios	19,5	26,2	23,4	15,5	20,1	18,9	12,3	20,9	20,1	13,0	14,0	17,1
Moquegua	51,9	50,1	52,0	51,8	54,4	50,6	47,5	52,6	53,6	51,3	44,3	53,9
Pasco	28,7	32,3	29,3	24,2	30,7	28,1	27,4	31,4	34,5	22,5	24,5	28,8
Piura	30,3	31,1	30,0	24,8	27,8	28,1	24,7	27,4	31,1	18,4	18,0	23,4
Puno	25,6	35,1	36,0	29,3	30,9	33,7	27,4	35,7	45,6	31,1	29,5	40,6
San Martín	20,8	27,6	24,2	13,5	17,3	18,9	16,0	20,0	24,1	10,9	11,5	16,3
Tacna	54,0	58,0	53,7	49,3	55,2	50,1	53,0	60,1	63,5	48,1	50,6	57,3
Tumbes	22,7	22,3	19,4	16,6	21,0	19,1	13,4	17,7	16,9	11,6	11,3	14,1
Ucayali	14,5	17,3	17,3	14,9	16,4	20,6	6,4	10,8	13,0	9,1	9,9	13,4

Nota 1: Nivel Satisfactorio significa que el estudiante logró los aprendizajes esperados para el grado y está listo para seguir aprendiendo.
Nota 2: Los porcentajes son respecto del total de evaluados.
Nota 3: En el año 2017, la Evaluación Censal de Estudiantes fue suspendida de manera excepcional y extraordinaria solo por este año como consecuencia del fenómeno El Niño Costero y la huelga docente.
Nota 4: En los años 2020 - 2021, teniendo en cuenta las consideraciones de emergencia sanitaria que atravesó el país y que las clases escolares se desarrollaron bajo la modalidad de educación a distancia, la Unidad de Medición de la Calidad de los Aprendizajes del MINEDU, señala que no se llevó a cabo la Evaluación Censal de Estudiantes en esos años.
Nota 5: Denominación establecida mediante Ley N° 31140
1/ Lima Metropolitana, comprende los 43 distritos de la provincia de Lima.
2/ Región Lima, comprende las provincias de Barranca, Cajatambo, Canta, Cañete, Huaral, Huarochirí, Huaura, Oyón y Yauyos.
Fuente: Ministerio de Educación - Evaluación Censal de Estudiantes (ECE).

4.1.1.d PERÚ: Proporción de estudiantes de segundo grado de secundaria con nivel satisfactorio en Comprensión de Lectura y Razonamiento Matemático

(Porcentaje)

Área de residencia / Departamento	Comprensión de Lectura						Razonamiento Matemático					
	2015	2016	2018	2019	2022	2023	2015	2016	2018	2019	2022	2023
Nacional	**14,7**	**14,3**	**16,2**	**14,5**	**19,1**	**18,4**	**9,5**	**11,5**	**14,1**	**17,7**	**12,7**	**11,3**
Sexo												
Hombre	13,9	12,6	15,3	13,1	17,7	17,3	10,9	12,8	15,8	19,7	15,3	14,1
Mujer	15,5	16,0	17,2	16,0	20,7	19,6	8,0	10,2	12,3	15,6	10,1	8,5
Área de residencia												
Urbana	16,4	15,8	17,9	16,0	23,1	20,9	10,5	12,7	15,4	19,3	15,2	12,9
Rural	1,9	2,0	2,9	2,4	5,4	7,0	2,0	2,5	3,1	4,8	4,1	4,1
Departamento												
Amazonas	7,0	7,6	8,3	7,5	9,6	13,0	6,0	9,0	8,0	11,7	6,3	7,9
Áncash	10,7	10,7	11,8	10,2	14,6	16,2	6,7	9,0	10,2	12,7	8,6	10,5
Apurímac	5,2	5,4	7,4	7,4	12,2	17,8	3,0	5,1	6,6	10,5	9,8	10,6
Arequipa	25,2	25,4	27,5	24,1	31,6	29,7	18,0	22,8	25,7	30,9	22,4	20,7
Ayacucho	7,3	8,8	10,2	10,0	13,9	18,5	4,4	9,3	9,2	13,6	10,0	11,8
Cajamarca	7,1	6,9	8,6	7,8	10,1	9,2	6,1	7,1	8,7	12,0	7,5	5,0
Prov. Const. del Callao	21,2	19,1	20,7	18,0	24,3	22,0	11,7	12,7	16,7	20,3	15,2	12,1
Cusco	10,4	10,4	12,4	11,7	18,2	20,2	7,2	10,0	11,3	16,1	12,5	13,9
Huancavelica	3,4	4,0	5,6	4,5	8,3	11,7	3,8	4,6	6,0	8,1	7,0	8,7
Huánuco	5,9	5,6	7,3	6,4	9,9	11,3	3,6	5,8	6,2	8,4	6,7	7,1
Ica	16,5	15,4	17,5	15,6	23,2	19,2	11,8	13,3	16,4	20,0	15,3	12,9
Junín	13,3	14,0	17,4	15,7	19,7	19,5	11,6	15,5	19,6	23,6	15,1	14,6
La Libertad	14,7	14,7	14,9	13,1	16,5	14,9	9,0	11,1	12,3	14,9	9,5	8,9
Lambayeque	12,9	13,7	14,4	12,6	13,9	16,7	8,5	11,2	12,4	15,2	9,1	8,6
Lima Metropolitana 1/	23,7	22,0	25,0	22,5	29,6	26,2	14,3	15,2	20,2	24,9	19,6	15,3
Región Lima 2/	14,2	14,0	15,0	13,5	19,4	16,5	9,9	12,9	13,8	17,8	13,6	11,3
Loreto	4,5	4,3	4,1	3,1	5,1	5,3	1,3	1,7	1,9	2,2	2,1	1,8
Madre de Dios	7,6	9,1	8,1	7,0	11,4	9,9	4,4	7,4	6,7	9,9	7,5	5,9
Moquegua	27,0	24,4	30,2	24,6	34,6	32,1	17,1	24,3	31,3	34,1	26,3	25,7
Pasco	10,6	9,8	11,8	9,9	16,3	14,8	8,6	11,5	12,6	14,0	13,0	10,2
Piura	12,2	12,2	13,6	11,6	13,9	12,6	7,6	9,2	11,4	13,4	7,4	6,0
Puno	6,8	7,2	10,1	10,1	14,4	14,2	5,1	8,2	10,6	16,6	11,9	12,6
San Martín	7,0	7,0	7,9	6,9	9,2	9,0	3,5	5,0	6,1	8,6	5,4	5,0
Tacna	26,1	28,9	31,1	27,0	36,6	33,3	23,2	30,3	31,0	38,0	27,1	27,4
Tumbes	8,3	9,1	9,5	8,2	9,5	9,5	3,5	5,1	6,3	8,0	4,3	4,3
Ucayali	6,7	6,0	6,6	4,8	7,3	9,5	2,1	3,2	4,1	4,7	4,2	4,7

Nota 1: Nivel Satisfactorio significa que el estudiante logró los aprendizajes esperados para el grado y está listo para seguir aprendiendo.
Nota 2: Los porcentajes son respecto del total de evaluados.
Nota 3: En el año 2017, la Evaluación Censal de Estudiantes fue suspendida de manera excepcional y extraordinaria solo por este año como consecuencia del fenómeno El Niño Costero y la huelga docente.
Nota 4: En los años 2020 - 2021, teniendo en cuenta las consideraciones de emergencia sanitaria que atravesó el país y que las clases escolares se desarrollaron bajo la modalidad de educación a distancia, la Unidad de Medición de la Calidad de los Aprendizajes del MINEDU, señala que no se llevó a cabo la Evaluación Censal de Estudiantes en esos años.
Nota 5: En el año 2024 no se aplicó la Evaluación Nacional de Logros de Aprendizaje (ENLA) a estudiantes de 2.º grado de secundaria con carácter censal. En su lugar, se realizó una evaluación piloto, con el objetivo de probar y ajustar los instrumentos de medición y recoger información preliminar; por lo tanto, no se presentan resultados con representatividad nacional para este nivel.
Nota 6: Denominación establecida mediante Ley N° 31140
1/ Lima Metropolitana, comprende los 43 distritos de la provincia de Lima.
2/ Región Lima, comprende las provincias de Barranca, Cajatambo, Canta, Cañete, Huaral, Huarochirí, Huaura, Oyón y Yauyos.
Fuente: Ministerio de Educación - Evaluación Censal de Estudiantes (ECE).

4.2.1 PERÚ: Proporción de niños menores cuyo desarrollo es adecuado en cuanto a la salud, el aprendizaje y el desarrollo socioemocional, según sexo

(Porcentaje)

Dominios	Indicadores	2018	2019	2020	2021	2022	2023	2024
Salud	Prevalencia de anemia en niñas y niños de 6 a 59 meses	32,8	29,5	29,0	28,4	33,6	33,4	33,7
	Porcentaje de menores de 5 años con desnutrición crónica	12,2	12,2	12,1	11,5	11,7	11,5	12,1
	Porcentaje de niñas menores de 5 años con desnutrición crónica	12,0	11,6	11,3	10,5	10,6	10,5	11,6
	Porcentaje de niños menores de 5 años con desnutrición crónica	12,4	12,8	12,9	12,5	12,7	12,5	12,6
	Niñas y niños de 12 a 18 meses de edad que camina por propia iniciativa sin necesidad de detenerse para lograr el equilibrio	65,3	63,8	72,3	65,0	61,0	60,3	61,5
	Niñas de 12 a 18 meses de edad que camina por propia iniciativa sin necesidad de detenerse para lograr el equilibrio	64,7	65,5	75,0	65,7	59,5	60,5	62,9
	Niños de 12 a 18 meses de edad que camina por propia iniciativa sin necesidad de detenerse para lograr el equilibrio	66,0	62,2	69,6	64,2	62,5	60,2	60,3
Aprendizaje	Tasa de asistencia a educación inicial de 3 a 5 años de edad	82,6	83,4	70,3	75,2	77,8	80,5	81,8
	Tasa de asistencia a educación inicial de niñas de 3 a 5 años de edad	82,8	84,0	69,6	76,8	78,1	81,7	81,8
	Tasa de asistencia a educación inicial de niños de 3 a 5 años de edad	82,3	82,8	70,9	73,8	77,6	79,4	81,7
	Niñas y niños de 24 a 36 meses de edad con comunicación verbal efectiva a nivel comprensivo y expresivo apropiado para su edad	58,9	56,8	55,4	54,4	50,0	47,1	48,4
	Niñas de 24 a 36 meses de edad con comunicación verbal efectiva a nivel comprensivo y expresivo apropiado para su edad	64,7	65,8	61,4	63,0	58,5	54,8	56,9
	Niños de 24 a 36 meses de edad con comunicación verbal efectiva a nivel comprensivo y expresivo apropiado para su edad	53,3	47,6	49,6	45,6	42,1	39,6	39,9
Desarrollo socioemocional y aprendizaje	Niñas y niños de 24 a 71 meses de edad que regulan sus emociones y comportamientos en situaciones de frustación y establecimiento de límites	36,0	35,9	32,7	33,5	36,3	36,1	39,5
	Niñas de 24 a 71 meses de edad que regulan sus emociones y comportamientos en situaciones de frustación y establecimiento de límites	38,6	37,2	36,5	35,1	39,7	38,9	42,7
	Niños de 24 a 71 meses de edad que regulan sus emociones y comportamientos en situaciones de frustación y establecimiento de límites	33,4	34,7	28,9	31,9	33,2	33,4	36,4
	Niñas y niños entre 9 y 12 meses de edad que tienen una adecuada interacción madre-hija/o como precursora del apego seguro	48,4	46,0	41,1	41,5	43,9	48,9	50,8
	Niñas entre 9 y 12 meses de edad que tienen una adecuada interacción madre-hija/o como precursora del apego seguro	50,9	46,9	45,5	43,8	41,3	47,2	49,7
	Niños entre 9 y 12 meses de edad que tienen una adecuada interacción madre-hija/o como precursora del apego seguro	46,0	45,2	36,8	39,4	46,5	50,6	52,0

Nota: Según la metadata del indicador señala 3 campos de medición: i) salud: desarrollo motor grueso, desarrollo motor fino y autocuidado; ii) aprendizaje: lenguaje expresivo, alfabetización, aritmética, preescritura y funcionamiento ejecutivo; y iii) bienestar psicosocial: habilidades emocionales, habilidades sociales, internalización del comportamiento y externalización.

Fuentes: Instituto Nacional de Estadística e Informática - Encuesta Demográfica y de Salud Familiar (ENDES) y Encuesta Nacional de Hogares (ENAHO).

4.2.1.1 PERÚ: Niñas y niños de 6 a 59 meses de edad con prevalencia de anemia

(Porcentaje)

Área de residencia / Departamento	2014	2015	2016	2017	2018	2019	2020	2021	2022	2023	2024
Nacional	**35,6**	**32,6**	**33,3**	**34,1**	**32,8**	**29,5**	**29,0**	**28,4**	**33,6**	**33,4**	**33,7**
Área de residencia											
Urbana	31,7	29,8	30,1	30,7	30,2	26,4	26,4	25,2	30,3	30,5	30,2
Rural	44,4	39,7	41,4	43,0	39,6	37,9	35,7	37,5	42,4	40,9	42,3
Departamento											
Amazonas	45,1	35,0	33,8	38,1	34,4	28,4	25,2	28,0	33,7	33,7	38,5
Áncash	32,7	37,1	28,8	34,6	33,4	29,3	27,0	29,2	35,8	29,3	36,1
Apurímac	40,2	43,3	39,7	42,6	39,4	38,0	38,1	38,4	39,8	42,9	47,1
Arequipa	29,3	31,2	32,2	24,2	27,8	25,8	29,6	27,3	24,3	26,5	32,2
Ayacucho	40,0	35,5	41,1	36,6	36,7	34,2	34,1	35,8	40,2	41,0	37,6
Cajamarca	35,5	25,8	22,9	25,3	22,8	20,4	22,8	23,9	27,0	25,8	27,6
Prov. Const. del Callao	30,8	27,3	34,6	24,8	28,2	23,9	22,5	20,6	27,5	28,3	25,3
Cusco	46,7	41,7	46,8	49,3	44,7	46,5	41,9	40,8	44,5	43,6	47,9
Huancavelica	49,0	42,5	45,4	43,4	46,6	45,3	40,9	45,1	52,5	47,7	47,3
Huánuco	33,8	33,4	35,7	34,8	32,8	28,1	29,3	29,6	40,6	38,4	37,8
Ica	25,9	33,4	31,1	30,2	30,8	26,7	25,1	25,0	24,9	28,6	29,3
Junín	51,6	40,3	41,9	44,0	42,3	42,4	39,7	33,7	36,3	38,1	39,1
La Libertad	27,4	24,7	23,8	30,7	26,1	22,6	25,4	25,3	28,4	29,0	26,7
Lambayeque	25,8	23,7	26,9	25,8	27,5	26,0	26,8	24,8	26,2	25,8	25,5
Lima Metropolitana 1/	24,7	25,7	24,9	26,6	26,6	21,5	21,3	19,3	25,9	27,2	23,8
Región Lima 2/	41,0	34,8	30,4	33,3	29,2	27,1	24,8	26,6	30,5	32,9	31,7
Loreto	54,7	44,0	49,9	52,1	48,6	41,4	39,0	44,2	55,5	48,3	50,8
Madre de Dios	51,3	44,3	42,9	44,9	41,6	43,2	43,8	44,1	49,4	44,6	42,9
Moquegua	28,2	28,6	29,2	26,9	26,4	26,4	23,7	24,6	20,3	25,7	28,5
Pasco	46,3	45,9	49,4	47,0	42,7	39,7	39,6	39,0	45,2	43,0	45,3
Piura	33,0	26,9	30,4	31,2	30,8	28,6	28,8	25,1	28,3	29,8	31,5
Puno	63,5	61,8	62,3	66,3	55,8	58,6	58,0	54,7	57,9	62,6	68,5
San Martín	35,6	32,7	35,8	36,5	38,1	31,9	32,6	29,4	37,3	31,5	27,1
Tacna	30,9	27,9	25,5	25,3	26,0	22,7	20,7	18,0	21,1	27,1	28,2
Tumbes	40,2	36,8	37,8	36,6	34,9	32,2	31,0	30,4	31,9	34,7	34,4
Ucayali	46,0	43,3	47,2	48,3	45,5	42,8	45,1	48,4	57,5	48,6	45,3

Nota 1: La prevalencia está ajustada por la altura siguiendo el procedimiento recomendado en CDC, 1998.
Nota 2: En el año 2020, la estimación del total nacional corresponde a la información anual y a nivel departamental corresponde la información de dos años.
Nota 3: Denominación establecida mediante Ley N° 31140
1/ Lima Metropolitana, comprende los 43 distritos de la provincia de Lima.
2/ Región Lima, comprende las provincias de Barranca, Cajatambo, Canta, Cañete, Huaral, Huarochirí, Huaura, Oyón y Yauyos.
Fuente: Instituto Nacional de Estadística e Informática - Encuesta Demográfica y de Salud Familiar (ENDES).

4.2.1.2 PERÚ: Proporción de menores de 5 años con desnutrición crónica (OMS)

(Porcentaje)

Ámbito geográfico	2014	2015	2016	2017	2018	2019	2020	2021	2022	2023	2024	
Nacional	**14,6**	**14,4**	**13,1**	**12,9**	**12,2**	**12,2**	**12,1**	**11,5**	**11,7**	**11,5**	**12,1**	
Grupos de edad												
Menores de 36 meses	14,4	14,7	13,3	13,6	13,1	13,2	13,0	12,5	13,1	13,0	13,8	
De 36 a 59 meses	14,7	14,1	12,9	11,9	11,1	11,0	10,8	10,1	9,7	9,7	9,8	
Área de residencia												
Urbana	8,3	9,2	7,9	8,2	7,3	7,6	7,2	6,8	7,1	8,1	8,5	
Rural	28,8	27,7	26,5	25,3	25,7	24,5	24,8	24,4	23,9	20,3	20,9	
Región natural												
Costa	6,5	8,1	6,6	7,0	6,0	6,2	5,9	5,3	5,7	6,8	7,3	
Sierra	24,4	22,7	21,2	21,3	21,1	20,3	21,2	20,5	18,9	16,9	17,6	
Selva	20,7	20,3	19,8	18,0	17,2	17,7	16,8	16,2	17,1	16,1	16,3	
Departamento												
Amazonas	30,8	22,7	19,3	17,1	20,4	17,9	17,6	19,2	21,7	19,9	20,4	
Áncash	20,5	18,7	17,1	16,1	16,4	16,2	16,8	16,5	13,9	12,9	13,5	
Apurímac	27,3	22,3	20,0	20,9	20,1	16,1	17,5	19,4	17,9	18,9	15,7	
Arequipa	7,3	7,5	6,3	4,9	5,3	6,1	6,0	4,9	4,8	4,7	5,6	*
Ayacucho	26,3	21,7	18,9	20,0	20,2	17,3	18,1	16,0	19,2	16,7	17,0	
Cajamarca	32,2	23,9	26,0	26,6	27,4	25,6	24,4	20,9	19,6	18,6	20,4	
Prov. Const. del Callao	7,0	6,5	5,9	5,2	6,0	3,8	5,6	4,4	4,6	5,6	6,2	
Cusco	18,2	16,7	14,6	13,4	14,0	14,0	13,5	12,7	12,2	9,5	12,1	
Huancavelica	35,0	34,0	33,4	31,2	32,0	30,7	31,5	27,1	29,9	26,1	24,0	
Huánuco	24,8	24,2	19,2	19,6	22,4	19,4	19,3	17,8	19,0	17,5	16,5	
Ica	6,9	6,7	7,1	8,3	5,0	5,5	5,9	4,4	6,5	7,3	7,6	
Junín	22,1	19,8	20,5	17,3	19,2	18,7	17,5	14,3	16,8	15,2	17,8	
La Libertad	19,9	15,9	12,2	15,6	14,8	12,7	13,4	14,9	15,6	14,0	16,8	
Lambayeque	14,3	14,1	11,8	10,5	9,3	11,2	9,5	9,2	9,5	12,5	13,1	
Lima Metropolitana 1/	3,7	5,3	4,9	5,1	4,5	5,0	4,6	3,5	3,7	4,8	4,3	
Región Lima 2/	10,0	9,7	5,9	9,6	6,7	9,5	8,6	6,3	8,1	8,5	6,3	*
Loreto	24,6	23,2	23,6	23,8	20,0	23,7	25,2	23,6	21,8	21,7	19,5	
Madre de Dios	9,8	10,2	8,3	7,3	7,0	8,4	8,6	6,2	7,1	7,0	8,4	
Moquegua	4,2	3,5	4,5	3,4	2,3	2,5	2,2	2,9	2,9	2,5	2,7	*
Pasco	24,9	22,4	24,8	22,8	19,3	16,0	18,0	16,7	16,9	14,7	14,1	
Piura	21,7	20,3	15,3	15,9	13,1	13,0	13,0	16,4	13,0	11,5	14,3	
Puno	17,9	14,5	16,4	16,1	15,0	12,6	14,2	12,5	11,2	11,4	11,5	
San Martín	16,0	16,3	12,1	12,1	10,5	11,5	10,8	11,7	11,7	10,8	10,0	
Tacna	3,7	2,6	2,3	3,2	1,3	2,4	1,9	1,5	2,8	3,2	2,9	*
Tumbes	8,3	9,1	7,4	8,2	8,1	7,5	7,3	7,7	6,9	10,5	10,4	
Ucayali	26,1	24,0	24,8	19,4	17,8	17,7	17,4	17,5	19,7	19,1	19,4	

Nota 1: En el año 2020. la estimación del total nacional corresponde a la información anual y a nivel departamental corresponde la información de dos años.
Nota 2: Denominación establecida mediante Ley N° 31140
1/ Lima Metropolitana, comprende los 43 distritos de la provincia de Lima.
2/ Región Lima, comprende las provincias de Barranca, Cajatambo, Canta, Cañete, Huaral, Huarochirí, Huaura, Oyón y Yauyos.
Fuente: Instituto Nacional de Estadística e Informática - Encuesta Demográfica y de Salud Familiar (ENDES).

4.2.1.3 PERÚ: Niñas y niños de 12 a 18 meses de edad que camina por propia iniciativa sin necesidad de detenerse para lograr el equilibrio

(Porcentaje)

Característica seleccionada	2018	2019	2020	2021	2022	2023	2024
Nacional	**65,3**	**63,8**	**72,3**	**65,0**	**61,0**	**60,3**	**61,5**
Sexo							
Hombre	66,0	62,2	69,6	64,2	62,5	60,2	60,3
Mujer	64,7	65,5	75,0	65,7	59,5	60,5	62,9
Área de residencia							
Urbana	68,2	65,8	73,5	67,9	63,3	62,4	64,4
Rural	57,0	58,3	68,2	56,1	55,6	54,9	54,2
Región natural							
Costa	70,3	67,4	75,1	69,6	65,2	65,2	66,8
Sierra	52,2	52,0	65,9	54,0	52,0	46,8	50,8
Selva	68,4	69,1	71,0	67,7	63,2	64,4	63,2
Nivel de educación de la madre							
Sin nivel/Primaria	51,1	61,7	63,2	59,7	52,3	50,8	57,3
Secundaria	66,3	63,5	72,8	65,2	61,0	61,5	60,8
Superior	71,5	65,3	75,5	67,0	66,0	62,8	64,0
Condición Socioeconómico							
Quintil I	52,3	58,0	66,5	57,3	54,5	52,5	55,5
Quintil II	66,7	61,8	72,2	65,6	60,5	58,3	56,2
Quintil III	70,7	66,9	73,4	69,0	64,7	66,5	62,5
Quintil IV	68,1	71,0	69,3	71,4	68,6	62,1	70,5
Quintil V	75,0	64,2	82,1	63,8	62,7	69,3	69,9

Fuente: Instituto Nacional de Estadística e Informática - Encuesta Demográfica y de Salud Familiar (ENDES).

4.2.1.4 PERÚ: Tasa neta de asistencia de la población de 3 a 5 años de edad a educación inicial
(Porcentaje)

Sexo / Ámbito geográfico	2014	2015	2016	2017	2018	2019	2020	2021	2022	2023	2024
Nacional	**77,2**	**78,8**	**79,2**	**81,5**	**82,6**	**83,4**	**70,3**	**75,2**	**77,8**	**80,5**	**81,8**
Lima Metropolitana 1/	85,7	79,3	82,0	85,4	86,7	86,0	67,9	72,4	72,4	81,8	82,9
Resto país	74,1	78,6	78,0	79,9	80,8	82,3	71,3	76,3	80,3	79,9	81,2
Área de residencia											
Urbana	78,5	78,6	79,2	82,0	83,0	84,1	68,5	74,2	76,2	80,6	81,8
Rural	73,7	79,4	79,1	79,8	81,2	81,2	75,1	78,3	82,5	80,3	81,7
Región natural											
Costa	81,9	78,5	81,3	82,5	84,9	85,8	69,4	73,6	75,3	81,6	83,1
Sierra	75,2	81,1	78,3	82,0	81,3	82,2	73,7	79,8	82,8	80,0	80,7
Selva	66,3	74,9	73,8	76,9	76,6	77,2	65,1	70,8	76,3	77,1	78,7
Niño	**75,6**	**78,5**	**79,0**	**81,0**	**82,3**	**82,8**	**70,9**	**73,8**	**77,6**	**79,4**	**81,7**
Lima Metropolitana 1/	81,7	79,9	79,4	85,0	87,8	87,2	67,1	70,7	75,2	81,0	83,4
Resto país	73,3	77,9	78,9	79,4	79,9	81,0	72,7	74,9	78,6	78,6	81,0
Área de residencia											
Urbana	76,9	78,5	79,4	82,0	82,4	83,9	68,8	72,5	76,3	79,3	81,3
Rural	72,1	78,5	78,0	78,0	82,1	79,6	76,7	77,4	81,1	79,5	83,1
Región natural											
Costa	79,4	79,0	80,7	82,1	84,3	86,3	69,4	72,1	75,6	80,1	83,6
Sierra	74,6	79,8	78,4	81,5	81,5	80,9	76,5	76,8	82,1	79,7	80,1
Selva	64,9	73,9	74,6	75,9	76,7	74,4	63,8	72,6	74,6	75,3	77,7
Niña	**78,8**	**79,2**	**79,3**	**82,0**	**82,8**	**84,0**	**69,6**	**76,8**	**78,1**	**81,7**	**81,8**
Lima Metropolitana 1/	89,7	78,6	85,1	86,0	85,4	84,9	68,8	74,2	69,5	82,6	82,4
Resto país	74,9	79,4	77,1	80,4	81,8	83,6	69,9	77,8	82,1	81,3	81,5
Área de residencia											
Urbana	80,2	78,8	79,0	82,1	83,7	84,3	68,2	75,9	76,1	81,9	82,3
Rural	75,2	80,3	80,4	81,8	80,4	82,9	73,4	79,2	84,0	81,1	80,2
Región natural											
Costa	84,4	78,1	82,0	82,9	85,6	85,2	69,4	75,1	74,9	83,2	82,6
Sierra	75,8	82,4	78,2	82,5	81,2	83,8	71,0	83,1	83,6	80,3	81,4
Selva	67,6	75,9	72,9	77,9	76,5	80,0	66,5	68,9	78,5	79,0	79,7

Nota: Indicador calculado considerando la edad cronológica en años cumplidos al 31 de marzo, según disposición establecida por el Ministerio de Educación a partir del año 2012.
1/ Denominación establecida mediante Ley N° 31140, las publicaciones estadísticas referidas a la Provincia de Lima se denominarán en adelante, Lima Metropolitana y comprende los 43 distritos.
Fuente: Instituto Nacional de Estadística e Informática - Encuesta Nacional de Hogares (ENAHO).

4.2.1.5 PERÚ: Niñas y niños de 24 a 36 meses de edad con comunicación verbal efectiva a nivel comprensivo y expresivo apropiada para su edad

(Porcentaje)

Característica seleccionada	2018	2019	2020	2021	2022	2023	2024
Nacional	**58,9**	**56,8**	**55,4**	**54,4**	**50,0**	**47,1**	**48,4**
Sexo							
Hombre	53,3	47,6	49,6	45,6	42,1	39,6	39,9
Mujer	64,7	65,8	61,4	63,0	58,5	54,8	56,9
Área de residencia							
Urbana	60,0	57,5	54,0	51,6	46,7	44,6	46,2
Rural	55,8	54,3	60,8	63,0	59,8	54,3	54,1
Región natural							
Costa	59,0	56,9	52,7	49,3	45,8	42,2	45,0
Sierra	56,5	56,5	59,2	60,1	55,0	55,5	53,8
Selva	62,9	56,6	60,7	62,1	55,7	49,0	49,2
Nivel de educación de la madre							
Sin nivel/Primaria	54,3	53,7	52,3	55,4	49,6	48,2	47,3
Secundaria	57,8	54,7	54,4	54,6	50,6	46,4	47,7
Superior	63,0	60,9	57,8	53,6	49,3	47,4	49,8
Condición Socioeconómico							
Quintil I	54,4	52,2	56,5	61,2	56,1	53,9	54,1
Quintil II	59,3	57,0	57,9	58,5	53,3	43,9	45,4
Quintil III	60,6	60,5	56,0	50,4	47,4	41,2	44,5
Quintil IV	58,9	55,3	55,9	50,8	48,4	46,4	47,6
Quintil V	63,2	60,0	50,4	46,8	39,4	48,9	48,3

Fuente: Instituto Nacional de Estadística e Informática - Encuesta Demográfica y de Salud Familiar (ENDES).

4.2.1.6 PERÚ: Niñas y niños de 24 a 71 meses de edad que regulan sus emociones y comportamientos en situaciones de frustración y establecimiento de límites

(Porcentaje)

Característica seleccionada	2018	2019	2020	2021	2022	2023	2024
Nacional	**36,0**	**35,9**	**32,7**	**33,5**	**36,3**	**36,1**	**39,5**
Sexo							
Hombre	33,4	34,7	28,9	31,9	33,2	33,4	36,4
Mujer	38,6	37,2	36,5	35,1	39,7	38,9	42,7
Área de residencia							
Urbana	33,8	34,2	31,8	32,5	35,5	35,9	39,0
Rural	42,8	41,6	35,9	37,0	38,7	36,6	41,4
Región natural							
Costa	31,4	32,8	30,1	31,6	33,1	34,0	38,4
Sierra	44,5	42,9	41,2	38,3	42,2	39,7	42,0
Selva	37,6	36,0	30,1	32,9	37,6	37,2	39,7
Nivel de educación de la madre							
Sin nivel/Primaria	39,3	38,9	37,4	35,3	38,7	36,1	41,5
Secundaria	33,0	33,6	30,3	32,8	34,5	36,3	39,0
Superior	37,5	37,1	33,5	33,5	37,3	35,8	39,4
Condición Socioeconómico							
Quintil I	42,5	40,8	37,0	37,6	39,1	37,9	43,9
Quintil II	33,6	34,4	31,4	33,3	38,7	36,0	39,2
Quintil III	34,9	33,5	29,9	32,5	32,4	34,6	34,8
Quintil IV	30,6	31,6	32,6	30,6	33,4	36,2	39,6
Quintil V	37,2	39,4	33,1	33,3	37,0	35,6	39,9

Fuente: Instituto Nacional de Estadística e Informática - Encuesta Demográfica y de Salud Familiar (ENDES).

4.2.1.7 PERÚ: Niñas y niños entre 9 y 12 meses de edad que tienen una adecuada interacción madre-hija/o como precursora del apego seguro

(Porcentaje)

Característica seleccionada	2018	2019	2020	2021	2022	2023	2024
Nacional	**48,4**	**46,0**	**41,1**	**41,5**	**43,9**	**48,9**	**50,8**
Sexo							
Hombre	46,0	45,2	36,8	39,4	46,5	50,6	52,0
Mujer	50,9	46,9	45,5	43,8	41,3	47,2	49,7
Área de residencia							
Urbana	48,6	44,9	39,0	41,9	43,8	50,5	50,7
Rural	48,1	49,1	48,4	40,4	44,0	44,6	51,1
Región natural							
Costa	46,9	44,4	39,5	41,4	42,2	50,0	52,7
Sierra	52,2	49,0	47,9	42,0	45,6	42,6	42,0
Selva	46,8	46,3	38,4	41,4	45,9	54,6	59,1
Nivel de educación de la madre							
Sin nivel/Primaria	51,8	45,8	50,8	39,3	40,3	48,5	47,0
Secundaria	45,2	45,5	38,2	38,1	41,7	44,5	49,4
Superior	51,0	46,8	40,9	46,9	48,9	54,2	53,7
Condición Socioeconómico							
Quintil I	45,6	46,9	50,3	40,1	45,7	47,5	50,6
Quintil II	47,8	48,1	44,6	40,0	45,4	45,6	49,8
Quintil III	46,4	46,4	(35,7)	40,8	43,3	48,2	55,8
Quintil IV	47,3	42,4	33,9	40,9	38,4	48,5	44,7
Quintil V	60,1	45,0	(40,7)	48,7	45,3	59,1	53,9

Fuente: Instituto Nacional de Estadística e Informática - Encuesta Demográfica y de Salud Familiar (ENDES).

Meta 4.2: De aquí a 2030, asegurar que todas las niñas y todos los niños tengan acceso a servicios de atención y desarrollo en la primera infancia y educación preescolar de calidad, a fin de que estén preparados para la enseñanza primaria

4.2.2 PERÚ: Tasa de participación en el aprendizaje organizado (un año antes de la edad oficial de ingreso en la enseñanza primaria)

(Porcentaje)

Nacional	2014	2015	2016	2017	2018	2019	2020	2021	2022	2023	2024
Nacional	94,3	94,7	94,5	95,9	98,5	98,5	93,6	94,8	97,0	98,2	98,9

Fuente: Instituto Nacional de Estadística e Informática - Encuesta Nacional de Hogares (ENAHO).

4.2.2.1 PERÚ: Tasa de asistencia a educación inicial

(Porcentaje)

Ámbito Geográfico	2014	2015	2016	2017	2018	2019	2020	2021	2022	2023	2024
Nacional	**77,2**	**78,8**	**79,2**	**81,5**	**82,6**	**83,4**	**70,3**	**75,2**	**77,8**	**80,5**	**81,8**
Lima Metropolitana 1/ y Prov. Const. del Callao	85,7	79,3	82,0	85,4	86,7	86,0	67,9	72,4	72,4	81,8	82,9
Resto país	74,1	78,6	78,0	79,9	80,8	82,3	71,3	76,3	80,3	79,9	81,2
Área de residencia											
Urbana	78,5	78,6	79,2	82,0	83,0	84,1	68,5	74,2	76,2	80,6	81,8
Rural	73,7	79,4	79,1	79,8	81,2	81,2	75,1	78,3	82,5	80,3	81,7
Región natural											
Costa	81,9	78,5	81,3	82,5	84,9	85,8	69,4	73,6	75,3	81,6	83,1
Sierra	75,2	81,1	78,3	82,0	81,3	82,2	73,7	79,8	82,8	80,0	80,7
Selva	66,3	74,9	73,8	76,9	76,6	77,2	65,1	70,8	76,3	77,1	78,7
Departamento											
Amazonas	77,8	83,9	84,7	81,2	80,4	85,7	78,4	84,5	83,0	85,1	88,4
Áncash	85,8	82,8	84,0	81,7	77,5	81,4	78,2	75,3	82,0	78,5	85,5
Apurímac	81,3	85,5	93,4	88,1	86,5	88,2	88,4	81,0	90,9	77,7	88,0
Arequipa	71,5	79,9	76,2	85,6	88,4	85,5	70,1	75,1	78,2	79,6	76,6
Ayacucho	74,0	74,6	81,6	81,5	83,1	86,1	71,8	83,3	82,5	84,3	80,0
Cajamarca	82,2	85,7	80,8	87,3	84,0	86,8	79,7	80,8	85,4	78,7	81,7
Prov. Const. del Callao	83,7	86,0	87,1	80,1	86,5	89,3	74,8	72,0	71,7	81,1	83,6
Cusco	70,9	85,7	82,4	86,0	84,5	87,1	75,1	77,3	80,3	89,1	84,4
Huancavelica	76,0	80,2	75,6	83,2	87,0	86,4	88,0	90,1	84,3	84,9	83,0
Huánuco	72,1	77,6	77,8	78,1	75,2	78,1	71,3	74,5	85,7	77,4	74,5
Ica	88,5	87,8	84,1	85,8	89,7	90,9	78,8	77,6	82,2	77,1	88,5
Junín	62,2	74,8	73,5	78,0	74,2	75,6	55,3	78,7	77,8	70,3	82,1
La Libertad	78,4	75,6	76,3	75,6	82,9	83,8	75,5	77,3	75,8	79,8	79,0
Lambayeque	72,2	79,2	80,6	75,8	77,2	81,3	60,8	59,8	79,0	79,5	82,2
Lima Metropolitana 1/	85,9	78,5	81,5	86,0	86,7	85,6	67,3	72,5	72,5	81,8	82,8
Región Lima 2/	76,0	80,3	82,7	82,8	85,8	88,9	66,3	74,6	80,8	88,8	84,5
Loreto	67,1	76,7	76,7	77,2	81,4	80,8	61,5	66,2	78,3	83,7	82,1
Madre de Dios	60,8	68,4	71,3	62,2	68,4	71,4	66,9	72,4	85,5	62,8	79,0
Moquegua	84,4	86,6	81,3	83,6	87,3	96,8	73,3	93,4	87,3	88,0	93,7
Pasco	71,5	72,6	72,9	80,6	79,4	78,5	72,9	78,8	77,3	76,4	90,1
Piura	75,7	71,2	76,6	75,7	79,1	82,1	76,5	82,2	82,2	83,9	83,7
Puno	69,4	77,4	69,3	71,8	72,3	69,4	61,1	75,5	74,5	78,6	70,2
San Martín	67,8	76,5	70,9	83,2	78,3	79,8	72,9	68,9	72,3	76,0	76,5
Tacna	75,1	85,8	80,6	87,8	88,8	92,9	65,9	78,5	82,8	83,1	92,4
Tumbes	80,0	85,6	80,8	79,1	88,2	81,9	76,7	78,5	89,4	81,1	85,3
Ucayali	61,9	71,8	72,6	73,5	78,1	77,3	60,6	65,5	71,5	73,0	71,5

1/ Lima Metropolitana, comprende los 43 distritos de la provincia de Lima.
2/ Región Lima, comprende las provincias de Barranca, Cajatambo, Canta, Cañete, Huaral, Huarochirí, Huaura, Oyón y Yauyos.
Fuente: Instituto Nacional de Estadística e Informática - Encuesta Nacional de Hogares (ENAHO).

4.2.2.2 PERÚ: Tasa de asistencia a educación inicial según sexo
(Porcentaje)

Ámbito Geográfico / Sexo	2014	2015	2016	2017	2018	2019	2020	2021	2022	2023	2024
Nacional	**77,2**	**78,8**	**79,2**	**81,5**	**82,6**	**83,4**	**70,3**	**75,2**	**77,8**	**80,5**	**81,8**
Niño	**75,6**	**78,5**	**79,0**	**81,0**	**82,3**	**82,8**	**70,9**	**73,8**	**77,6**	**79,4**	**81,7**
Niña	**78,8**	**79,2**	**79,3**	**82,0**	**82,8**	**84,0**	**69,6**	**76,8**	**78,1**	**81,7**	**81,8**
Lima Metropolitana 1/ y Prov. Const. del Callao	**85,7**	**79,3**	**82,0**	**85,4**	**86,7**	**86,0**	**67,9**	**72,4**	**72,4**	**81,8**	**82,9**
Niño	81,7	79,9	79,4	85,0	87,8	87,2	67,1	70,7	75,2	81,0	83,4
Niña	89,7	78,6	85,1	86,0	85,4	84,9	68,8	74,2	69,5	82,6	82,4
Resto País	**74,1**	**78,6**	**78,0**	**79,9**	**80,8**	**82,3**	**71,3**	**76,3**	**80,3**	**79,9**	**81,2**
Niño	73,3	77,9	78,9	79,4	79,9	81,0	72,7	74,9	78,6	78,6	81,0
Niña	74,9	79,4	77,1	80,4	81,8	83,6	69,9	77,8	82,1	81,3	81,5
Área de residencia											
Urbana	**78,5**	**78,6**	**79,2**	**82,0**	**83,0**	**84,1**	**68,5**	**74,2**	**76,2**	**80,6**	**81,8**
Niño	76,9	78,5	79,4	82,0	82,4	83,9	68,8	72,5	76,3	79,3	81,3
Niña	80,2	78,8	79,0	82,1	83,7	84,3	68,2	75,9	76,1	81,9	82,3
Rural	**73,7**	**79,4**	**79,1**	**79,8**	**81,2**	**81,2**	**75,1**	**78,3**	**82,5**	**80,3**	**81,7**
Niño	72,1	78,5	78,0	78,0	82,1	79,6	76,7	77,4	81,1	79,5	83,1
Niña	75,2	80,3	80,4	81,8	80,4	82,9	73,4	79,2	84,0	81,1	80,2
Región natural											
Costa	**81,9**	**78,5**	**81,3**	**82,5**	**84,9**	**85,8**	**69,4**	**73,6**	**75,3**	**81,6**	**83,1**
Niño	79,4	79,0	80,7	82,1	84,3	86,3	69,4	72,1	75,6	80,1	83,6
Niña	84,4	78,1	82,0	82,9	85,6	85,2	69,4	75,1	74,9	83,2	82,6
Sierra	**75,2**	**81,1**	**78,3**	**82,0**	**81,3**	**82,2**	**73,7**	**79,8**	**82,8**	**80,0**	**80,7**
Niño	74,6	79,8	78,4	81,5	81,5	80,9	76,5	76,8	82,1	79,7	80,1
Niña	75,8	82,4	78,2	82,5	81,2	83,8	71,0	83,1	83,6	80,3	81,4
Selva	**66,3**	**74,9**	**73,8**	**76,9**	**76,6**	**77,2**	**65,1**	**70,8**	**76,3**	**77,1**	**78,7**
Niño	64,9	73,9	74,6	75,9	76,7	74,4	63,8	72,6	74,6	75,3	77,7
Niña	67,6	75,9	72,9	77,9	76,5	80,0	66,5	68,9	78,5	79,0	79,7

1/ Denominación establecida mediante Ley N° 31140, las publicaciones estadísticas referidas a la Provincia de Lima se denominarán en adelante, Lima Metropolitana y comprende los 43 distritos.

Fuente: Instituto Nacional de Estadística e Informática - Encuesta Nacional de Hogares (ENAHO).

4.2.2.3 Tasa de asistencia a educación inicial según edad

(Porcentaje)

Área de Residencia / Edades simples	2014	2015	2016	2017	2018	2019	2020	2021	2022	2023	2024
Nacional	**77,2**	**78,8**	**79,2**	**81,5**	**82,6**	**83,4**	**70,3**	**75,2**	**77,8**	**80,5**	**81,8**
De 3 años	**50,9**	**50,2**	**52,0**	**56,2**	**57,9**	**56,9**	**42,0**	**44,4**	**49,3**	**54,9**	**58,2**
De 4 años	**83,4**	**89,6**	**89,6**	**90,8**	**92,9**	**93,4**	**81,2**	**88,0**	**90,5**	**91,4**	**94,5**
De 5 años	**94,3**	**94,7**	**94,5**	**95,9**	**96,6**	**98,1**	**89,7**	**93,8**	**94,9**	**97,0**	**97,5**
Área de residencia											
Urbana	**78,5**	**78,6**	**79,2**	**82,0**	**83,0**	**84,1**	**68,5**	**74,2**	**76,2**	**80,6**	**81,8**
De 3 años	53,7	49,1	51,8	58,0	58,3	58,1	39,3	42,2	46,6	55,5	57,5
De 4 años	84,1	90,3	89,6	90,5	93,6	94,5	78,9	86,3	89,4	91,0	95,7
De 5 años	95,7	94,8	95,1	95,6	97,1	98,8	90,0	93,4	94,6	97,2	97,5
Rural	**73,7**	**79,4**	**79,1**	**79,8**	**81,2**	**81,2**	**75,1**	**78,3**	**82,5**	**80,3**	**81,7**
De 3 años	43,5	53,2	52,5	50,8	56,8	52,8	50,0	50,2	57,8	53,2	60,6
De 4 años	81,5	88,0	89,4	91,7	91,0	90,0	87,1	92,7	93,4	92,7	90,6
De 5 años	90,9	94,2	92,7	96,8	95,0	96,0	88,8	94,9	95,7	96,3	97,8

Fuente: Instituto Nacional de Estadística e Informática - Encuesta Nacional de Hogares (ENAHO).

Meta 4.3: De aquí a 2030, asegurar el acceso igualitario de todos los hombres y las mujeres a una formación técnica, profesional y superior de calidad, incluida la enseñanza universitaria

4.3.1 PERÚ: Tasa de asistencia a educación superior de la población de 17 a 24 años de edad

(Porcentaje)

Ámbito Geográfico	2014	2015	2016	2017	2018	2019	2020	2021	2022	2023	2024
Nacional	**27,1**	**27,0**	**28,4**	**28,0**	**28,8**	**28,7**	**19,6**	**25,7**	**27,2**	**29,8**	**33,1**
Lima Metropolitana 1/ y Prov. Const. del Callao	31,8	30,6	34,0	31,6	33,3	31,7	20,7	28,7	30,4	32,3	36,6
Resto país	24,8	25,2	25,5	26,2	26,5	27,1	19,1	24,3	25,6	28,7	31,4
Área de residencia											
Urbana	30,6	30,4	31,9	31,3	32,0	31,5	21,2	28,3	29,8	32,1	35,5
Rural	14,8	14,8	14,6	15,0	15,2	16,5	13,3	15,1	16,8	20,7	23,0
Región natural											
Costa	29,3	28,9	30,6	29,4	31,2	30,0	20,3	26,9	27,9	30,9	34,1
Sierra	25,7	26,6	28,3	28,5	28,1	29,2	20,7	27,5	29,1	31,5	34,9
Selva	20,6	19,1	17,7	19,7	18,7	21,2	13,6	16,2	19,5	20,8	24,5
Departamento											
Amazonas	20,5	26,2	24,3	26,8	24,5	25,8	15,5	22,2	23,7	27,8	28,6
Áncash	27,6	25,8	27,3	25,7	27,1	27,8	14,8	26,3	26,3	33,5	28,7
Apurímac	26,1	31,2	36,8	29,7	33,3	32,4	25,2	33,5	27,7	34,9	31,8
Arequipa	38,3	34,5	35,2	37,0	34,8	34,5	30,2	31,9	38,3	38,8	42,6
Ayacucho	19,7	23,4	23,1	23,5	25,5	19,4	18,1	18,5	25,5	24,5	25,1
Cajamarca	20,6	22,4	21,7	18,6	20,3	28,9	14,5	21,3	20,2	24,3	30,1
Prov. Const. del Callao	24,7	23,5	22,7	25,1	25,7	29,5	16,6	28,5	27,5	27,9	29,9
Cusco	27,0	28,8	32,5	34,9	33,0	35,9	27,1	34,5	37,3	37,7	36,7
Huancavelica	21,1	23,9	23,9	24,2	23,2	23,6	21,5	29,1	28,2	26,8	28,7
Huánuco	16,6	19,0	21,0	23,3	20,6	24,2	15,0	20,7	21,0	21,2	29,3
Ica	31,9	29,9	31,5	37,6	35,8	32,8	23,3	29,5	26,7	35,7	32,1
Junín	29,9	29,0	28,1	30,7	27,2	30,3	23,8	28,6	29,8	34,5	37,5
La Libertad	24,1	26,4	23,4	21,4	24,9	22,4	18,4	20,9	22,5	27,4	31,1
Lambayeque	25,0	25,4	24,9	27,3	26,6	24,5	21,2	24,5	24,3	31,5	35,1
Lima Metropolitana 1/	32,5	31,4	35,2	32,3	34,1	31,9	21,2	28,7	30,7	32,7	37,3
Región Lima 2/	28,2	29,1	29,0	24,7	26,5	27,8	18,6	26,2	29,4	31,5	29,0
Loreto	16,3	14,6	17,0	17,6	16,7	15,0	11,5	13,8	15,8	16,9	22,6
Madre de Dios	27,0	25,3	31,7	30,7	35,1	35,7	26,2	21,2	24,1	25,4	25,0
Moquegua	37,7	35,1	37,1	39,8	43,3	43,1	32,7	34,3	29,6	39,0	46,5
Pasco	27,2	25,8	26,7	27,8	27,2	26,0	24,6	22,9	26,8	33,2	28,6
Piura	17,4	19,0	18,7	21,1	23,6	23,8	14,2	17,5	16,7	17,1	24,6
Puno	27,3	25,9	28,2	26,7	28,1	29,2	16,7	29,0	28,6	31,2	40,3
San Martín	19,3	19,4	16,0	20,0	19,9	24,1	12,1	16,0	23,4	22,9	26,2
Tacna	30,8	31,6	36,6	35,0	39,3	40,2	32,0	34,0	30,9	34,6	31,1
Tumbes	23,2	21,9	20,2	30,3	28,2	30,2	17,4	21,5	27,7	28,1	22,7
Ucayali	19,4	18,4	17,1	19,8	18,1	18,7	8,6	14,0	19,8	21,6	25,1

Nota: Incluye Superior Universitaria y Superior no Universitaria.
1/ Lima Metropolitana, comprende los 43 distritos de la provincia de Lima.
2/ Región Lima, comprende las provincias de Barranca, Cajatambo, Canta, Cañete, Huaral, Huarochirí, Huaura, Oyón y Yauyos.
Fuente: Instituto Nacional de Estadística e Informática - Encuesta Nacional de Hogares (ENAHO).

4.3.1.1 PERÚ: Tasa de asistencia a educación superior de la población de 17 a 24 años de edad según sexo
(Porcentaje)

Ámbito geográfico / Sexo	2014	2015	2016	2017	2018	2019	2020	2021	2022	2023	2024
Nacional	**27,1**	**27,0**	**28,4**	**28,0**	**28,8**	**28,7**	**19,6**	**25,7**	**27,2**	**29,8**	**33,1**
Hombre	25,7	25,2	26,1	25,9	27,3	27,6	17,5	23,2	25,0	27,3	31,6
Mujer	28,6	28,8	30,6	30,1	30,3	29,8	21,8	28,4	29,6	32,5	34,5
Lima Metropolitana 1/ y Prov. Const. del Callao	**31,8**	**30,6**	**34,0**	**31,6**	**33,3**	**31,7**	**20,7**	**28,7**	**30,4**	**32,3**	**36,6**
Hombre	30,7	28,0	30,7	29,4	31,5	32,8	20,2	25,2	27,1	28,1	34,0
Mujer	32,9	33,4	37,3	33,7	35,1	30,6	21,3	32,1	33,7	36,3	39,1
Resto país	**24,8**	**25,2**	**25,5**	**26,2**	**26,5**	**27,1**	**19,1**	**24,3**	**25,6**	**28,7**	**31,4**
Hombre	23,3	23,9	23,9	24,2	25,3	25,1	16,3	22,2	24,0	27,0	30,5
Mujer	26,5	26,6	27,2	28,2	27,7	29,3	22,1	26,6	27,4	30,5	32,3
Área de residencia											
Urbana	**30,6**	**30,4**	**31,9**	**31,3**	**32,0**	**31,5**	**21,2**	**28,3**	**29,8**	**32,1**	**35,5**
Hombre	29,4	28,5	29,4	29,0	30,6	30,5	18,9	25,5	27,6	29,6	34,1
Mujer	31,8	32,2	34,4	33,6	33,5	32,6	23,6	31,2	32,0	34,6	36,9
Rural	**14,8**	**14,8**	**14,6**	**15,0**	**15,2**	**16,5**	**13,3**	**15,1**	**16,8**	**20,7**	**23,0**
Hombre	13,4	14,1	14,3	14,6	15,0	16,3	12,5	14,0	15,2	18,9	22,2
Mujer	16,4	15,6	14,9	15,4	15,5	16,8	14,1	16,3	18,8	22,9	23,9
Región natural											
Costa	**29,3**	**28,9**	**30,6**	**29,4**	**31,2**	**30,0**	**20,3**	**26,9**	**27,9**	**30,9**	**34,1**
Hombre	28,5	27,0	27,8	27,4	30,2	29,6	19,0	24,3	24,7	27,8	31,6
Mujer	30,1	30,8	33,4	31,4	32,3	30,4	21,7	29,5	31,1	34,1	36,5
Sierra	**25,7**	**26,6**	**28,3**	**28,5**	**28,1**	**29,2**	**20,7**	**27,5**	**29,1**	**31,5**	**34,9**
Hombre	23,8	25,3	27,2	26,4	26,0	27,7	17,5	25,3	29,5	30,5	35,5
Mujer	27,7	27,9	29,5	30,6	30,4	30,8	24,3	29,9	28,7	32,5	34,2
Selva	**20,6**	**19,1**	**17,7**	**19,7**	**18,7**	**21,2**	**13,6**	**16,2**	**19,5**	**20,8**	**24,5**
Hombre	18,3	16,9	15,9	17,5	17,6	18,6	11,3	13,2	15,0	17,5	22,6
Mujer	23,3	21,6	19,7	22,0	20,0	24,1	16,2	19,6	24,5	24,6	26,5
Departamento											
Amazonas	**20,5**	**26,2**	**24,3**	**26,8**	**24,5**	**25,8**	**15,5**	**22,2**	**23,7**	**27,8**	**28,6**
Hombre	17,2	23,5	20,1	24,3	23,1	21,9	12,2	22,4	22,2	23,8	25,3
Mujer	24,4	29,2	29,3	29,5	26,0	29,9	19,4	21,8	25,6	32,7	32,7
Áncash	**27,6**	**25,8**	**27,3**	**25,7**	**27,1**	**27,8**	**14,8**	**26,3**	**26,3**	**33,5**	**28,7**
Hombre	23,8	25,3	27,1	21,9	25,8	25,6	12,0	24,0	25,6	35,3	31,4
Mujer	31,5	26,4	27,5	29,8	28,6	30,1	18,0	28,8	27,1	31,7	25,9
Apurímac	**26,1**	**31,2**	**36,8**	**29,7**	**33,3**	**32,4**	**25,2**	**33,5**	**27,7**	**34,9**	**31,8**
Hombre	26,6	32,6	33,6	28,2	30,2	30,9	21,0	29,3	26,2	36,9	33,4
Mujer	25,5	29,7	40,2	31,3	36,3	34,1	29,8	38,4	29,2	33,0	30,3

Continúa...

4.3.1.1 PERÚ: Tasa de asistencia a educación superior de la población de 17 a 24 años de edad según sexo
(Porcentaje)

Ámbito geográfico / Sexo	2014	2015	2016	2017	2018	2019	2020	2021	2022	2023	2024
Arequipa	**38,3**	**34,5**	**35,2**	**37,0**	**34,8**	**34,5**	**30,2**	**31,9**	**38,3**	**38,8**	42,6
Hombre	36,2	34,8	31,4	36,1	32,1	29,4	24,8	30,1	39,9	35,6	**47,8**
Mujer	40,4	34,3	39,4	37,9	37,5	39,5	35,6	33,8	36,7	42,2	**37,4**
Ayacucho	**19,7**	**23,4**	**23,1**	**23,5**	**25,5**	**19,4**	**18,1**	**18,5**	**25,5**	**24,5**	25,1
Hombre	14,5	19,9	21,3	18,6	26,8	17,9	16,9	20,2	28,5	22,7	**26,5**
Mujer	25,4	27,5	24,9	28,1	24,0	20,9	19,4	16,9	22,1	26,5	**23,7**
Cajamarca	**20,6**	**22,4**	**21,7**	**18,6**	**20,3**	**28,9**	**14,5**	**21,3**	**20,2**	**24,3**	30,1
Hombre	16,6	18,1	17,4	20,6	19,7	29,1	13,6	18,7	15,0	23,9	**28,1**
Mujer	24,6	26,6	26,2	16,7	21,0	28,8	15,6	24,1	25,8	24,8	**32,2**
Prov. Const. del Callao	**24,7**	**23,5**	**22,7**	**25,1**	**25,7**	**29,5**	**16,6**	**28,5**	**27,5**	**27,9**	29,9
Hombre	22,6	23,2	22,6	22,5	25,3	29,8	17,6	27,6	25,4	23,4	**29,8**
Mujer	27,1	23,8	22,8	27,8	26,2	29,2	15,5	29,4	29,5	32,3	**30,1**
Cusco	**27,0**	**28,8**	**32,5**	**34,9**	**33,0**	**35,9**	**27,1**	**34,5**	**37,3**	**37,7**	36,7
Hombre	25,9	23,8	29,8	29,3	33,6	32,5	23,0	32,2	36,0	37,7	**35,2**
Mujer	28,2	33,8	35,4	40,6	32,5	39,3	31,6	37,0	38,8	37,8	**38,4**
Huancavelica	**21,1**	**23,9**	**23,9**	**24,2**	**23,2**	**23,6**	**21,5**	**29,1**	**28,2**	**26,8**	28,7
Hombre	20,3	23,9	19,6	21,5	19,2	20,6	24,2	35,4	28,0	23,6	**30,7**
Mujer	22,0	24,0	28,2	26,8	26,7	26,5	18,6	22,2	28,4	30,2	**26,5**
Huánuco	**16,6**	**19,0**	**21,0**	**23,3**	**20,6**	**24,2**	**15,0**	**20,7**	**21,0**	**21,2**	29,3
Hombre	12,7	15,5	18,1	22,1	14,7	19,8	12,7	16,1	19,4	21,8	**27,6**
Mujer	20,6	22,9	24,0	24,5	26,8	28,6	17,4	25,9	22,8	20,5	**31,1**
Ica	**31,9**	**29,9**	**31,5**	**37,6**	**35,8**	**32,8**	**23,3**	**29,5**	**26,7**	**35,7**	32,1
Hombre	31,5	27,4	28,9	35,4	33,9	28,0	19,6	26,9	25,6	36,5	**33,1**
Mujer	32,2	32,7	34,3	39,8	37,6	37,9	27,1	32,3	27,8	34,9	**31,1**
Junín	**29,9**	**29,0**	**28,1**	**30,7**	**27,2**	**30,3**	**23,8**	**28,6**	**29,8**	**34,5**	37,5
Hombre	28,5	28,6	27,9	26,3	22,3	29,1	18,7	26,1	22,9	30,2	**35,8**
Mujer	31,4	29,5	28,3	34,9	32,2	31,6	29,2	31,3	37,0	39,1	**39,3**
La Libertad	**24,1**	**26,4**	**23,4**	**21,4**	**24,9**	**22,4**	**18,4**	**20,9**	**22,5**	**27,4**	31,1
Hombre	25,3	27,0	22,7	20,7	24,8	19,8	17,0	20,1	19,3	25,2	**29,5**
Mujer	23,0	25,8	24,2	22,3	25,1	25,3	19,8	21,7	26,0	29,7	**32,6**
Lambayeque	**25,0**	**25,4**	**24,9**	**27,3**	**26,6**	**24,5**	**21,2**	**24,5**	**24,3**	**31,5**	35,1
Hombre	24,0	25,6	23,7	26,2	28,5	24,2	18,7	20,9	20,5	28,1	**29,9**
Mujer	26,1	25,3	26,0	28,4	24,6	24,9	24,1	28,2	27,6	34,9	**39,9**

Continúa...

4.3.1.1 PERÚ: Tasa de asistencia a educación superior de la población de 17 a 24 años de edad según sexo
(Porcentaje)

Conclusión.

Ámbito geográfico / Sexo	2014	2015	2016	2017	2018	2019	2020	2021	2022	2023	2024
Lima Metropolitana 1/	**32,5**	**31,4**	**35,2**	**32,3**	**34,1**	**31,9**	**21,2**	**28,7**	**30,7**	**32,7**	37,3
Hombre	31,6	28,5	31,5	30,2	32,1	33,2	20,5	25,0	27,2	28,6	**34,4**
Mujer	33,4	34,3	38,8	34,3	36,0	30,7	21,9	32,3	34,2	36,8	**40,0**
Región Lima 2/	**28,2**	**29,1**	**29,0**	**24,7**	**26,5**	**27,8**	**18,6**	**26,2**	**29,4**	**31,5**	29,0
Hombre	28,2	24,8	26,0	22,1	26,1	27,6	15,7	26,8	25,8	28,8	**27,3**
Mujer	28,1	33,4	31,8	27,9	26,9	28,1	21,7	25,5	32,7	34,4	**30,9**
Loreto	**16,3**	**14,6**	**17,0**	**17,6**	**16,7**	**15,0**	**11,5**	**13,8**	**15,8**	**16,9**	22,6
Hombre	15,6	15,3	15,6	18,5	17,9	13,9	9,4	12,1	13,1	16,6	**19,2**
Mujer	17,1	13,7	18,4	16,8	15,5	16,1	13,7	15,8	18,5	17,3	**26,0**
Madre de Dios	**27,0**	**25,3**	**31,7**	**30,7**	**35,1**	**35,7**	**26,2**	**21,2**	**24,1**	**25,4**	25,0
Hombre	25,6	22,8	36,8	33,0	32,5	31,8	23,6	18,0	24,4	20,7	**19,4**
Mujer	28,4	28,3	26,9	28,0	38,1	39,8	29,4	24,7	23,8	30,9	**31,4**
Moquegua	**37,7**	**35,1**	**37,1**	**39,8**	**43,3**	**43,1**	**32,7**	**34,3**	**29,6**	**39,0**	46,5
Hombre	37,7	30,1	32,6	37,6	39,1	43,1	33,7	32,9	31,5	37,4	**40,0**
Mujer	37,8	39,8	41,9	42,5	47,1	43,1	31,6	36,0	27,5	40,5	**53,0**
Pasco	**27,2**	**25,8**	**26,7**	**27,8**	**27,2**	**26,0**	**24,6**	**22,9**	**26,8**	**33,2**	28,6
Hombre	26,5	25,4	24,8	28,2	26,9	24,8	18,4	18,8	23,9	34,3	**28,6**
Mujer	27,9	26,3	28,8	27,3	27,4	27,3	31,4	27,2	30,2	31,8	**28,7**
Piura	**17,4**	**19,0**	**18,7**	**21,1**	**23,6**	**23,8**	**14,2**	**17,5**	**16,7**	**17,1**	24,6
Hombre	15,2	17,6	18,1	20,8	25,9	22,1	11,9	15,9	14,0	15,9	**21,0**
Mujer	19,7	20,5	19,3	21,5	21,0	25,8	16,8	19,2	19,6	18,3	**28,6**
Puno	**27,3**	**25,9**	**28,2**	**26,7**	**28,1**	**29,2**	**16,7**	**29,0**	**28,6**	**31,2**	40,3
Hombre	26,7	26,3	29,6	22,7	24,4	27,7	13,7	25,4	36,0	28,8	**42,7**
Mujer	27,9	25,4	26,8	30,8	32,1	31,0	19,7	32,7	21,1	33,9	**37,8**
San Martín	**19,3**	**19,4**	**16,0**	**20,0**	**19,9**	**24,1**	**12,1**	**16,0**	**23,4**	**22,9**	26,2
Hombre	19,0	19,3	16,3	19,5	19,3	22,6	8,7	10,4	18,3	19,5	**23,5**
Mujer	19,5	19,5	15,7	20,5	20,6	25,9	16,2	22,6	29,2	27,2	**29,2**
Tacna	**30,8**	**31,6**	**36,6**	**35,0**	**39,3**	**40,2**	**32,0**	**34,0**	**30,9**	**34,6**	31,1
Hombre	27,3	33,6	35,8	34,4	35,4	38,0	31,6	32,5	29,1	33,4	**31,4**
Mujer	34,3	29,5	37,5	35,6	43,4	42,8	32,4	35,9	32,9	36,1	**30,8**
Tumbes	**23,2**	**21,9**	**20,2**	**30,3**	**28,2**	**30,2**	**17,4**	**21,5**	**27,7**	**28,1**	22,7
Hombre	22,6	19,5	21,0	27,3	27,4	32,0	11,3	13,0	23,4	22,6	**20,8**
Mujer	23,9	24,5	19,3	33,3	29,2	28,2	24,3	31,5	32,8	33,9	**24,9**
Ucayali	**19,4**	**18,4**	**17,1**	**19,8**	**18,1**	**18,7**	**8,6**	**14,0**	**19,8**	**21,6**	25,1
Hombre	17,3	17,7	15,3	15,2	17,4	17,8	7,5	11,7	16,8	20,4	**27,8**
Mujer	22,3	19,3	19,6	25,3	19,1	19,8	10,1	16,7	23,6	23,2	**21,4**

Nota: Incluye Superior Universitaria y Superior no Universitaria.
1/ Lima Metropolitana, comprende los 43 distritos de la provincia de Lima.
2/ Región Lima, comprende las provincias de Barranca, Cajatambo, Canta, Cañete, Huaral, Huarochirí, Huaura, Oyón y Yauyos.
Fuente: Instituto Nacional de Estadística e Informática - Encuesta Nacional de Hogares (ENAHO).

4.3.1.2 PERÚ: Tasa de asistencia a educación *superior universitaria* de la población de 17 a 24 años de edad según sexo
(Porcentaje)

Ámbito geográfico / Sexo	2014	2015	2016	2017	2018	2019	2020	2021	2022	2023	2024
Nacional	**18,1**	**18,1**	**19,4**	**19,1**	**19,8**	**19,3**	**13,9**	**17,8**	**17,6**	**18,6**	**21,1**
Hombre	16,9	16,8	17,3	17,0	18,6	18,3	12,7	16,2	16,0	17,2	19,9
Mujer	19,5	19,5	21,5	21,4	21,1	20,3	15,2	19,5	19,2	20,1	22,4
Lima Metropolitana 1/ y Prov. Const. del Callao	**21,2**	**20,6**	**24,0**	**22,4**	**23,0**	**21,8**	**16,0**	**21,3**	**19,2**	**21,0**	**24,3**
Hombre	19,6	18,9	21,4	19,3	21,7	22,9	16,8	19,5	16,4	18,5	22,7
Mujer	22,8	22,2	26,6	25,4	24,3	20,7	15,2	23,1	22,0	23,4	25,9
Resto país	**16,7**	**16,9**	**17,0**	**17,5**	**18,2**	**18,0**	**12,9**	**16,1**	**16,8**	**17,5**	**19,6**
Hombre	15,5	15,8	15,3	15,9	17,0	16,1	10,8	14,6	15,8	16,6	18,6
Mujer	17,9	18,2	18,8	19,3	19,4	20,1	15,2	17,7	17,8	18,4	20,6
Área de residencia											
Urbana	**21,1**	**21,0**	**22,6**	**22,2**	**22,8**	**21,9**	**15,6**	**20,1**	**19,7**	**20,9**	**23,5**
Hombre	19,7	19,7	20,3	19,8	21,6	21,0	14,2	18,2	18,0	19,4	22,2
Mujer	22,5	22,3	25,0	24,6	23,9	22,9	17,0	22,0	21,3	22,5	24,7
Rural	**7,8**	**7,7**	**6,7**	**7,1**	**7,4**	**8,1**	**7,2**	**8,4**	**9,2**	**9,2**	**11,4**
Hombre	7,4	7,0	6,4	6,7	6,9	7,9	7,0	8,3	8,6	8,9	11,0
Mujer	8,3	8,6	7,1	7,6	8,1	8,3	7,5	8,5	9,9	9,7	11,8
Región natural											
Costa	**19,6**	**19,3**	**21,4**	**20,6**	**21,8**	**20,6**	**14,9**	**19,4**	**18,1**	**20,4**	**22,9**
Hombre	18,4	17,7	18,8	17,9	20,9	20,3	14,5	17,7	15,4	18,2	21,3
Mujer	20,9	20,8	23,9	23,4	22,8	20,9	15,4	21,1	20,9	22,6	24,4
Sierra	**17,8**	**18,4**	**18,9**	**19,1**	**19,2**	**19,3**	**14,3**	**18,7**	**19,4**	**18,5**	**21,5**
Hombre	16,6	17,7	17,5	17,8	17,4	17,8	11,8	17,1	19,9	18,5	21,1
Mujer	19,1	19,1	20,3	20,4	21,1	20,8	16,9	20,5	18,9	18,5	21,9
Selva	**12,2**	**12,0**	**10,9**	**12,2**	**11,7**	**13,0**	**8,4**	**8,3**	**10,4**	**11,0**	**12,5**
Hombre	10,8	10,2	9,6	10,6	10,7	10,5	6,9	7,4	8,8	9,8	11,2
Mujer	13,9	14,2	12,4	13,8	12,8	15,8	10,1	9,3	12,2	12,5	14,0
Departamento											
Amazonas	**11,7**	**20,5**	**14,3**	**19,0**	**15,5**	**15,6**	**8,8**	**11,9**	**12,3**	**17,7**	**17,4**
Hombre	12,4	19,7	12,2	18,0	15,0	15,7	8,1	13,1	12,5	18,0	15,2
Mujer	10,8	21,5	16,7	20,2	16,0	15,6	9,6	10,5	12,0	17,4	20,0
Áncash	**21,1**	**20,0**	**21,4**	**17,9**	**21,5**	**20,7**	**9,5**	**20,3**	**19,1**	**22,9**	**19,9**
Hombre	18,8	19,3	18,8	13,4	19,3	16,1	7,4	18,6	17,5	23,9	21,9
Mujer	23,5	21,0	24,2	22,6	24,1	25,7	11,8	22,2	20,9	21,8	17,9
Apurímac	**20,4**	**24,6**	**25,5**	**23,6**	**24,9**	**26,3**	**17,0**	**25,2**	**22,1**	**21,9**	**20,2**
Hombre	18,9	23,5	23,0	21,3	26,1	25,4	13,4	22,7	19,5	22,5	20,5
Mujer	21,8	25,8	28,0	26,2	23,8	27,3	20,8	28,2	25,0	21,3	19,8
Arequipa	**23,7**	**24,1**	**22,4**	**24,1**	**23,2**	**22,5**	**22,8**	**23,4**	**27,6**	**22,0**	**25,8**
Hombre	20,8	23,2	18,6	23,2	22,1	15,8	19,3	19,2	26,5	18,7	24,9
Mujer	26,6	25,0	26,6	25,1	24,3	28,9	26,3	27,6	28,8	25,5	26,7
Ayacucho	**13,7**	**16,3**	**13,4**	**14,0**	**18,0**	**12,7**	**10,6**	**10,6**	**17,4**	**14,7**	**12,5**
Hombre	8,7	12,0	11,5	11,8	17,9	12,3	11,9	12,5	20,2	14,4	13,5
Mujer	19,3	21,0	15,4	16,1	18,2	13,0	9,2	8,7	14,1	15,0	11,4
Cajamarca	**14,9**	**14,5**	**15,3**	**12,6**	**12,9**	**18,0**	**10,7**	**13,7**	**13,8**	**13,2**	**17,8**
Hombre	12,2	12,1	12,2	13,0	12,8	17,5	10,5	13,8	12,8	16,6	17,6
Mujer	17,7	16,8	18,6	12,2	13,0	18,5	10,9	13,5	14,9	9,4	18,1
Prov. Const. del Callao	**15,8**	**13,9**	**15,2**	**14,2**	**14,0**	**17,5**	**11,0**	**19,7**	**16,1**	**19,5**	**17,9**
Hombre	14,4	12,6	14,4	12,5	15,7	17,6	12,4	17,8	14,8	15,1	18,4
Mujer	17,3	15,3	16,1	16,0	12,4	17,5	9,5	21,7	17,3	23,7	17,4
Cusco	**18,5**	**19,7**	**20,0**	**23,5**	**21,9**	**21,9**	**18,8**	**23,7**	**25,1**	**24,0**	**22,6**
Hombre	18,7	17,9	18,4	20,1	23,4	20,5	15,6	23,0	24,0	21,6	22,8
Mujer	18,3	21,6	21,8	27,0	20,3	23,3	22,2	24,6	26,3	26,7	22,4
Huancavelica	**12,0**	**14,3**	**14,4**	**12,1**	**12,8**	**14,4**	**14,4**	**18,9**	**16,7**	**15,8**	**19,6**
Hombre	9,0	12,6	10,7	11,1	9,6	12,7	15,5	22,5	21,1	14,7	21,8
Mujer	15,1	16,2	18,2	13,0	15,6	16,0	13,2	14,9	11,5	16,9	17,1
Huánuco	**13,4**	**15,3**	**15,4**	**16,4**	**16,2**	**15,5**	**8,8**	**12,6**	**11,7**	**10,5**	**17,9**
Hombre	11,4	12,6	13,2	15,2	9,7	12,6	7,7	11,1	10,7	14,2	14,1
Mujer	15,4	18,3	17,6	17,6	23,0	18,4	9,8	14,3	12,8	6,4	21,8
Ica	**22,0**	**19,7**	**21,8**	**25,5**	**25,5**	**22,9**	**15,3**	**20,1**	**17,0**	**23,1**	**20,6**
Hombre	21,5	17,2	18,9	21,9	21,1	18,8	14,4	16,8	16,7	23,0	21,2
Mujer	22,5	22,3	24,8	29,0	29,9	27,3	16,3	23,5	17,3	23,2	20,0

Continúa...

4.3.1.2 PERÚ: Tasa de asistencia a educación superior universitaria de la población de 17 a 24 años de edad según sexo

(Porcentaje)

Conclusión.

Ámbito geográfico / Sexo	2014	2015	2016	2017	2018	2019	2020	2021	2022	2023	2024
Junín	**21,6**	**18,0**	**17,8**	**21,1**	**19,0**	**20,3**	**18,4**	**19,7**	**19,5**	**22,5**	**23,5**
Hombre	21,3	17,5	18,6	17,8	14,4	16,2	13,0	17,9	16,3	19,0	19,0
Mujer	22,0	18,5	17,0	24,2	23,8	24,7	24,1	21,6	22,8	26,3	28,1
La Libertad	**17,0**	**17,0**	**15,9**	**14,7**	**17,5**	**17,0**	**11,5**	**15,0**	**14,4**	**19,4**	**23,2**
Hombre	18,5	17,9	14,6	12,6	17,7	15,3	9,5	13,7	11,7	17,1	24,1
Mujer	15,4	16,1	17,3	17,2	17,3	18,8	13,6	16,4	17,3	21,9	22,3
Lambayeque	**14,1**	**17,2**	**16,3**	**17,3**	**18,6**	**15,1**	**13,8**	**16,3**	**18,5**	**22,2**	**24,2**
Hombre	13,7	16,4	14,1	16,4	19,4	14,6	12,7	12,7	15,1	20,7	19,6
Mujer	14,6	18,0	18,5	18,3	17,8	15,6	15,0	20,0	21,5	23,7	28,6
Lima Metropolitana 1/	**21,7**	**21,3**	**24,9**	**23,3**	**24,0**	**22,3**	**16,6**	**21,5**	**19,5**	**21,1**	**25,0**
Hombre	20,2	19,6	22,1	20,0	22,3	23,5	17,3	19,6	16,6	18,9	23,2
Mujer	23,4	23,0	27,7	26,4	25,6	21,1	15,8	23,3	22,5	23,4	26,8
Región Lima 2/	**20,3**	**15,6**	**21,3**	**18,7**	**19,2**	**18,9**	**13,5**	**19,5**	**20,7**	**19,6**	**18,9**
Hombre	18,9	11,8	19,7	16,0	19,7	18,5	10,3	19,7	18,3	17,0	16,9
Mujer	21,8	19,3	23,0	22,0	18,6	19,3	16,8	19,4	22,8	22,4	21,1
Loreto	**9,4**	**7,6**	**8,2**	**11,7**	**10,2**	**8,1**	**6,2**	**5,9**	**7,4**	**7,0**	**8,6**
Hombre	8,9	9,3	8,3	11,9	10,8	7,5	5,8	5,2	6,7	6,2	8,5
Mujer	10,0	5,7	8,2	11,4	9,6	8,8	6,6	6,6	8,1	7,9	8,7
Madre de Dios	**18,8**	**15,3**	**23,7**	**20,3**	**26,5**	**24,7**	**21,5**	**18,4**	**20,5**	**21,1**	**20,3**
Hombre	16,7	12,7	27,8	22,8	24,5	25,2	18,2	15,7	22,3	18,7	17,0
Mujer	21,0	18,2	19,8	17,3	28,8	24,1	25,5	21,4	18,5	24,1	24,2
Moquegua	**28,4**	**25,2**	**23,7**	**25,1**	**29,1**	**28,1**	**20,3**	**16,7**	**18,2**	**24,1**	**28,0**
Hombre	25,7	20,9	19,7	20,1	25,9	27,4	22,9	11,4	19,3	20,4	20,6
Mujer	31,4	29,1	27,9	31,0	32,0	28,9	17,7	23,0	17,0	27,9	35,3
Pasco	**17,7**	**17,6**	**17,6**	**19,1**	**16,0**	**15,1**	**15,7**	**14,7**	**18,3**	**13,2**	**16,0**
Hombre	17,3	17,8	15,4	19,4	15,7	12,0	12,7	12,9	18,6	16,1	18,2
Mujer	18,2	17,3	20,0	18,7	16,2	18,4	18,9	16,6	18,0	9,9	13,6
Piura	**9,6**	**12,3**	**10,5**	**13,7**	**14,8**	**14,7**	**7,8**	**9,0**	**10,6**	**11,0**	**15,9**
Hombre	8,0	9,7	9,6	12,9	15,9	12,8	6,2	8,4	8,2	9,1	13,4
Mujer	11,3	15,1	11,5	14,5	13,6	16,9	9,6	9,6	13,1	13,1	18,6
Puno	**19,3**	**19,7**	**21,0**	**17,5**	**20,4**	**20,8**	**12,3**	**18,8**	**16,7**	**16,4**	**23,2**
Hombre	18,5	20,4	19,7	16,5	16,6	20,8	8,1	15,7	19,9	17,1	23,3
Mujer	20,2	18,9	22,4	18,4	24,7	20,8	16,6	21,9	13,5	15,7	23,1
San Martín	**8,8**	**10,2**	**10,5**	**10,5**	**11,0**	**14,6**	**7,4**	**8,4**	**11,9**	**13,3**	**16,0**
Hombre	10,6	10,4	10,6	10,5	9,6	12,6	3,6	6,7	11,2	12,6	13,0
Mujer	6,9	9,9	10,4	10,5	12,6	16,9	11,9	10,3	12,7	14,2	19,5
Tacna	**23,5**	**23,0**	**27,8**	**29,7**	**26,3**	**29,2**	**26,1**	**27,8**	**20,4**	**21,0**	**20,6**
Hombre	19,9	23,7	24,9	31,2	26,1	30,5	26,0	27,7	18,5	20,6	20,4
Mujer	27,2	22,3	30,7	28,1	26,5	27,8	26,3	28,0	22,6	21,5	20,7
Tumbes	**16,5**	**14,3**	**14,3**	**20,1**	**19,6**	**20,5**	**13,9**	**14,5**	**20,8**	**18,9**	**17,8**
Hombre	14,9	11,3	14,9	16,3	18,9	21,5	8,5	10,0	19,2	13,0	16,5
Mujer	18,4	17,7	13,6	23,9	20,4	19,4	20,0	19,7	22,7	25,1	19,1
Ucayali	**12,5**	**12,2**	**13,2**	**12,7**	**14,6**	**12,5**	**4,9**	**7,8**	**11,5**	**9,8**	**10,8**
Hombre	9,9	10,7	11,6	9,8	14,1	10,3	5,5	6,0	9,3	9,4	12,4
Mujer	16,3	14,1	15,3	16,2	15,3	15,1	4,2	9,9	14,4	10,3	8,8

1/ Lima Metropolitana, comprende los 43 distritos de la provincia de Lima.
2/ Región Lima, comprende las provincias de Barranca, Cajatambo, Canta, Cañete, Huaral, Huarochirí, Huaura, Oyón y Yauyos.
Fuente: Instituto Nacional de Estadística e Informática - Encuesta Nacional de Hogares (ENAHO).

4.3.1.3 PERÚ: Tasa de asistencia a educación *superior no universitaria* de la población de 17 a 24 años de edad según sexo
(Porcentaje)

Ámbito geográfico / Sexo	2014	2015	2016	2017	2018	2019	2020	2021	2022	2023	2024
Nacional	**8,9**	**8,9**	**9,0**	**8,8**	**9,0**	**9,4**	**5,7**	**7,9**	**9,7**	**11,2**	**12,0**
Hombre	8,8	8,4	8,8	8,9	8,8	9,3	4,8	7,0	9,0	10,2	11,8
Mujer	9,1	9,3	9,1	8,7	9,1	9,5	6,6	8,9	10,3	12,3	12,2
Lima Metropolitana 1/ y Prov. Const. del Callao	**10,6**	**10,1**	**10,0**	**9,2**	**10,3**	**9,9**	**4,7**	**7,4**	**11,2**	**11,3**	**12,2**
Hombre	11,1	9,1	9,3	10,2	9,8	9,9	3,3	5,8	10,6	9,6	11,3
Mujer	10,1	11,1	10,7	8,2	10,7	9,8	6,1	9,0	11,8	12,9	13,1
Resto país	**8,1**	**8,3**	**8,5**	**8,7**	**8,3**	**9,1**	**6,2**	**8,2**	**8,9**	**11,2**	**11,9**
Hombre	7,7	8,1	8,6	8,4	8,3	9,0	5,5	7,5	8,2	10,4	12,0
Mujer	8,6	8,4	8,4	9,0	8,3	9,3	6,9	8,9	9,6	12,1	11,7
Área de residencia											
Urbana	**9,5**	**9,4**	**9,3**	**9,1**	**9,3**	**9,6**	**5,6**	**8,2**	**10,1**	**11,2**	**12,1**
Hombre	9,7	8,8	9,1	9,2	9,0	9,5	4,6	7,3	9,6	10,2	11,9
Mujer	9,3	9,9	9,5	8,9	9,5	9,7	6,6	9,2	10,7	12,2	12,2
Rural	**7,0**	**7,1**	**7,9**	**7,9**	**7,8**	**8,5**	**6,0**	**6,7**	**7,7**	**11,5**	**11,6**
Hombre	6,0	7,1	7,9	7,9	8,1	8,4	5,5	5,7	6,6	10,0	11,2
Mujer	8,1	7,1	7,9	7,8	7,3	8,5	6,6	7,8	8,9	13,2	12,1
Región natural											
Costa	**9,7**	**9,6**	**9,2**	**8,8**	**9,4**	**9,3**	**5,4**	**7,5**	**9,7**	**10,5**	**11,2**
Hombre	10,1	9,3	8,9	9,6	9,3	9,3	4,5	6,6	9,3	9,7	10,3
Mujer	9,2	10,0	9,5	8,0	9,5	9,4	6,3	8,4	10,2	11,5	12,1
Sierra	**7,9**	**8,2**	**9,4**	**9,4**	**8,9**	**9,9**	**6,4**	**8,8**	**9,7**	**12,9**	**13,3**
Hombre	7,2	7,6	9,6	8,6	8,6	9,9	5,6	8,2	9,6	12,0	14,3
Mujer	8,6	8,8	9,2	10,2	9,3	9,9	7,3	9,4	9,8	14,0	12,3
Selva	**8,4**	**7,0**	**6,8**	**7,5**	**7,0**	**8,2**	**5,2**	**7,9**	**9,1**	**9,8**	**12,0**
Hombre	7,5	6,7	6,3	6,9	6,9	8,0	4,3	5,8	6,2	7,7	11,5
Mujer	9,4	7,4	7,4	8,2	7,1	8,3	6,1	10,3	12,3	12,1	12,5
Departamento											
Amazonas	**8,8**	**5,6**	**10,1**	**7,7**	**9,0**	**10,2**	**6,7**	**10,2**	**11,5**	**10,0**	**11,2**
Hombre	4,9	3,8	7,9	6,3	8,2	6,2	4,1	9,3	9,7	5,8	10,0
Mujer	13,6	7,7	12,6	9,3	10,0	14,3	9,8	11,3	13,6	15,2	12,6
Áncash	**6,5**	**5,8**	**5,9**	**7,9**	**5,6**	**7,1**	**5,4**	**6,0**	**7,2**	**10,6**	**8,8**
Hombre	5,0	6,0	8,3	8,4	6,6	9,5	4,6	5,4	8,1	11,4	9,5
Mujer	8,0	5,5	3,3	7,2	4,5	4,4	6,2	6,5	6,2	9,9	8,0
Apurímac	**5,7**	**6,6**	**11,3**	**6,0**	**8,4**	**6,1**	**8,2**	**8,3**	**5,5**	**13,1**	**11,7**
Hombre	7,7	9,2	10,5	7,0	4,1	5,5	7,5	6,6	6,7	14,4	12,8
Mujer	3,7	3,9	12,1	5,0	12,5	6,8	9,0	10,2	4,3	11,7	10,6
Arequipa	**14,6**	**10,4**	**12,8**	**12,9**	**11,6**	**12,0**	**7,4**	**8,6**	**10,7**	**16,8**	**16,8**
Hombre	15,3	11,6	12,8	12,9	10,0	13,5	5,4	11,0	13,4	16,9	22,9
Mujer	13,8	9,3	12,8	12,8	13,1	10,6	9,3	6,1	7,9	16,7	10,7
Ayacucho	**6,0**	**7,2**	**9,6**	**9,5**	**7,5**	**6,7**	**7,5**	**7,9**	**8,2**	**9,8**	**12,6**
Hombre	5,8	7,9	9,7	6,8	9,0	5,6	5,0	7,7	8,3	8,3	12,9
Mujer	6,1	6,4	9,5	12,0	5,8	7,9	10,2	8,2	8,0	11,5	12,3
Cajamarca	**5,7**	**7,9**	**6,4**	**6,0**	**7,4**	**11,0**	**3,8**	**7,6**	**6,4**	**11,1**	**12,3**
Hombre	4,4	5,9	5,2	7,5	6,9	11,6	3,0	4,9	2,3	7,3	10,5
Mujer	7,0	9,8	7,6	4,5	8,0	10,2	4,7	10,5	10,8	15,4	14,2

Continúa...

4.3.1.3 PERÚ: Tasa de asistencia a educación superior no universitaria de la población de 17 a 24 años de edad según sexo
(Porcentaje)

Ámbito geográfico / Sexo	2014	2015	2016	2017	2018	2019	2020	2021	2022	2023	2024
Prov. Const. del Callao	**8,9**	**9,6**	**7,5**	**10,9**	**11,7**	**12,0**	**5,6**	**8,7**	**11,4**	**8,5**	**12,0**
Hombre	8,1	10,6	8,2	9,9	9,6	12,2	5,1	9,8	10,6	8,4	11,3
Mujer	9,8	8,5	6,8	11,8	13,8	11,8	6,1	7,7	12,2	8,6	12,8
Cusco	**8,4**	**9,1**	**12,5**	**11,4**	**11,1**	**14,0**	**8,4**	**10,8**	**12,2**	**13,7**	**14,1**
Hombre	7,2	5,9	11,5	9,3	10,1	12,0	7,4	9,2	12,0	16,0	12,4
Mujer	9,9	12,3	13,6	13,6	12,2	16,0	9,4	12,4	12,4	11,1	16,0
Huancavelica	**9,1**	**9,6**	**9,4**	**12,2**	**10,4**	**9,2**	**7,1**	**10,2**	**11,5**	**11,0**	**9,1**
Hombre	11,3	11,3	8,9	10,4	9,6	7,9	8,7	12,9	6,9	8,9	8,9
Mujer	6,9	7,8	10,0	13,8	11,1	10,5	5,4	7,3	16,9	13,2	9,3
Huánuco	**3,2**	**3,7**	**5,6**	**6,9**	**4,4**	**8,7**	**6,3**	**8,0**	**9,3**	**10,6**	**11,5**
Hombre	1,3	2,9	4,9	6,9	5,0	7,2	5,0	5,0	8,6	7,5	13,5
Mujer	5,2	4,5	6,4	6,8	3,8	10,2	7,6	11,5	10,0	14,0	9,4
Ica	**9,9**	**10,2**	**9,7**	**12,1**	**10,2**	**9,9**	**8,0**	**9,4**	**9,7**	**12,6**	**11,5**
Hombre	10,0	10,2	10,0	13,4	12,8	9,2	5,2	10,1	9,0	13,5	11,8
Mujer	9,7	10,3	9,4	10,8	7,7	10,6	10,8	8,8	10,6	11,7	11,2
Junín	**8,3**	**11,1**	**10,3**	**9,6**	**8,1**	**10,0**	**5,4**	**9,0**	**10,3**	**12,0**	**14,0**
Hombre	7,3	11,1	9,3	8,5	7,9	12,9	5,7	8,3	6,7	11,2	16,8
Mujer	9,4	11,0	11,2	10,7	8,4	6,9	5,1	9,7	14,2	12,8	11,2
La Libertad	**7,2**	**9,4**	**7,5**	**6,7**	**7,5**	**5,4**	**6,9**	**5,9**	**8,1**	**8,0**	**7,9**
Hombre	6,8	9,1	8,0	8,1	7,1	4,5	7,6	6,3	7,6	8,1	5,4
Mujer	7,5	9,7	6,9	5,1	7,8	6,5	6,2	5,4	8,7	7,8	10,3
Lambayeque	**10,9**	**8,2**	**8,5**	**9,9**	**7,9**	**9,4**	**7,5**	**8,1**	**5,8**	**9,3**	**10,8**
Hombre	10,2	9,2	9,6	9,8	9,0	9,6	6,0	8,1	5,4	7,4	10,3
Mujer	11,5	7,3	7,5	10,1	6,8	9,3	9,1	8,2	6,1	11,2	11,3
Lima Metropolitana 1/	**10,8**	**10,1**	**10,3**	**9,0**	**10,2**	**9,6**	**4,6**	**7,2**	**11,2**	**11,6**	**12,2**
Hombre	11,4	8,9	9,4	10,2	9,9	9,6	3,1	5,4	10,6	9,8	11,3
Mujer	10,1	11,4	11,1	7,9	10,4	9,6	6,1	9,1	11,7	13,4	13,2
Región Lima 2/	**7,9**	**13,6**	**7,6**	**6,0**	**7,4**	**8,9**	**5,2**	**6,7**	**8,7**	**11,9**	**10,1**
Hombre	9,3	13,0	6,3	6,1	6,4	9,0	5,4	7,2	7,5	11,9	10,5
Mujer	6,4	14,1	8,9	5,9	8,3	8,8	4,9	6,1	9,9	12,0	9,7
Loreto	**6,9**	**7,0**	**8,7**	**5,9**	**6,5**	**6,8**	**5,3**	**8,0**	**8,4**	**9,9**	**14,0**
Hombre	6,7	6,0	7,4	6,5	7,1	6,4	3,6	6,9	6,4	10,4	10,7
Mujer	7,1	8,1	10,2	5,3	5,9	7,3	7,2	9,2	10,4	9,4	17,3
Madre de Dios	**8,1**	**10,0**	**8,0**	**10,4**	**8,6**	**11,0**	**4,7**	**2,8**	**3,5**	**4,2**	**4,6**
Hombre	8,9	10,0	9,0	10,1	8,0	6,5	5,4	2,2	2,1	2,0	2,4
Mujer	7,3	10,1	7,1	10,7	9,3	15,7	3,9	3,3	5,2	6,8	7,2
Moquegua	**9,4**	**10,0**	**13,4**	**14,7**	**14,2**	**15,0**	**12,4**	**17,6**	**11,4**	**14,8**	**18,6**
Hombre	11,9	9,2	12,9	17,4	13,2	15,7	10,8	21,5	12,2	17,0	19,4
Mujer	6,4	10,7	14,0	11,5	15,2	14,2	13,9	13,0	10,6	12,6	17,7
Pasco	**9,4**	**8,2**	**9,1**	**8,7**	**11,2**	**10,9**	**8,9**	**8,3**	**8,5**	**19,9**	**12,6**
Hombre	9,2	7,6	9,4	8,8	11,2	12,8	5,6	6,0	5,3	18,3	10,4
Mujer	9,7	8,9	8,9	8,5	11,2	8,9	12,4	10,6	12,2	21,9	15,1

Continúa...

4.3.1.3 PERÚ: Tasa de asistencia a educación superior no universitaria de la población de 17 a 24 años de edad según sexo
(Porcentaje)

Conclusión.

Ámbito geográfico / Sexo	2014	2015	2016	2017	2018	2019	2020	2021	2022	2023	2024
Piura	**7,8**	**6,7**	**8,2**	**7,5**	**8,8**	**9,1**	**6,4**	**8,5**	**6,1**	**6,1**	**8,7**
Hombre	7,2	7,8	8,6	7,9	10,0	9,3	5,7	7,5	5,8	6,8	7,6
Mujer	8,4	5,4	7,7	7,0	7,4	8,8	7,2	9,6	6,5	5,2	10,0
Puno	**8,0**	**6,1**	**7,2**	**9,3**	**7,7**	**8,4**	**4,4**	**10,2**	**11,9**	**14,8**	**17,1**
Hombre	8,2	5,8	9,9	6,2	7,8	6,9	5,7	9,7	16,1	11,7	19,4
Mujer	7,7	6,4	4,4	12,4	7,5	10,1	3,2	10,8	7,6	18,1	14,7
San Martín	**10,4**	**9,2**	**5,5**	**9,5**	**8,9**	**9,5**	**4,7**	**7,6**	**11,5**	**9,6**	**10,2**
Hombre	8,4	8,9	5,8	9,0	9,8	10,0	5,1	3,7	7,1	6,8	10,6
Mujer	12,6	9,6	5,3	10,0	8,0	9,0	4,2	12,3	16,5	13,1	9,8
Tacna	**7,3**	**8,5**	**8,8**	**5,2**	**13,0**	**11,0**	**5,9**	**6,2**	**10,5**	**13,6**	**10,6**
Hombre	7,4	9,9	10,9	3,2	9,3	7,5	5,6	4,8	10,7	12,8	11,0
Mujer	7,1	7,2	6,8	7,5	16,8	15,0	6,1	7,9	10,3	14,6	10,1
Tumbes	**6,7**	**7,6**	**5,9**	**10,2**	**8,7**	**9,7**	**3,5**	**7,0**	**6,9**	**9,2**	**5,0**
Hombre	7,7	8,2	6,1	11,1	8,5	10,5	2,7	3,0	4,2	9,7	4,3
Mujer	5,5	6,8	5,6	9,4	8,8	8,8	4,3	11,8	10,1	8,8	5,7
Ucayali	**6,9**	**6,2**	**3,9**	**7,1**	**3,5**	**6,2**	**3,7**	**6,2**	**8,2**	**11,9**	**14,3**
Hombre	7,5	7,0	3,7	5,4	3,3	7,5	2,0	5,7	7,5	11,0	15,5
Mujer	6,0	5,1	4,2	9,1	3,8	4,7	5,8	6,8	9,2	13,0	12,7

1/ Lima Metropolitana, comprende los 43 distritos de la provincia de Lima.
2/ Región Lima, comprende las provincias de Barranca, Cajatambo, Canta, Cañete, Huaral, Huarochirí, Huaura, Oyón y Yauyos.
Fuente: Instituto Nacional de Estadística e Informática - Encuesta Nacional de Hogares (ENAHO).

4.3.1.4 PERÚ: Tasa de matrícula a educación superior de la población de 17 a 24 años de edad, según sexo
(Porcentaje)

Ámbito Geográfico / Sexo	2014	2015	2016	2017	2018	2019	2020	2021	2022	2023	2024
Nacional	**29,7**	**29,1**	**30,8**	**30,7**	**31,2**	**31,2**	**25,0**	**28,2**	**30,4**	**33,3**	**36,7**
Mujer	**31,7**	**30,9**	**33,1**	**32,8**	**32,4**	**32,3**	**27,1**	**31,1**	**32,8**	**36,0**	**38,4**
Hombre	**27,9**	**27,4**	**28,6**	**28,6**	**29,9**	**30,1**	**23,1**	**25,4**	**28,1**	**30,6**	**34,9**
Lima Metropolitana 1/ y Prov. Const. del Callao	**34,9**	**32,7**	**36,3**	**34,6**	**36,1**	**35,0**	**27,0**	**31,0**	**34,3**	**36,4**	**40,7**
Mujer	36,6	35,1	39,4	36,9	37,3	33,8	27,1	34,1	31,6	32,6	43,3
Hombre	33,3	30,4	33,2	32,2	34,9	36,3	26,8	27,8	37,0	40,1	38,0
Resto país	**27,2**	**27,3**	**28,1**	**28,7**	**28,6**	**29,2**	**24,1**	**26,8**	**28,5**	**31,8**	**34,8**
Mujer	29,3	28,8	29,8	30,6	29,8	31,5	27,0	29,5	26,4	29,7	36,1
Hombre	25,3	25,9	26,4	27,0	27,5	27,0	21,4	24,3	30,7	34,0	33,6
Área de Residencia											
Urbana	**33,7**	**32,6**	**34,6**	**34,4**	**34,7**	**34,4**	**27,1**	**31,0**	**33,2**	**35,9**	**39,5**
Mujer	35,4	34,3	37,0	36,7	35,9	35,4	29,3	34,0	35,5	38,5	41,1
Hombre	32,0	31,0	32,2	32,1	33,6	33,3	24,8	28,1	31,0	33,3	37,9
Rural	**15,8**	**16,1**	**16,1**	**16,0**	**16,1**	**17,5**	**16,9**	**16,7**	**19,0**	**22,6**	**25,0**
Mujer	17,7	17,3	16,5	16,3	16,3	17,9	17,3	18,2	20,9	25,1	26,4
Hombre	14,2	15,1	15,7	15,7	16,0	17,1	16,6	15,3	17,5	20,6	23,7
Región Natural											
Costa	**32,2**	**31,0**	**33,0**	**32,4**	**33,8**	**33,1**	**26,0**	**29,3**	**31,5**	**34,9**	**38,2**
Mujer	33,5	32,9	35,9	34,5	34,5	33,4	27,2	31,9	34,4	37,8	40,7
Hombre	31,0	29,2	30,2	30,3	33,0	32,7	24,7	26,7	28,7	32,1	35,6
Sierra	**28,0**	**28,7**	**30,6**	**30,8**	**30,3**	**30,9**	**25,7**	**30,2**	**31,5**	**34,2**	**38,0**
Mujer	30,7	29,8	31,7	32,7	32,4	32,7	28,8	33,0	31,6	36,2	38,0
Hombre	25,5	27,7	29,6	28,9	28,4	29,2	22,8	27,5	31,4	32,4	38,0
Selva	**22,9**	**21,0**	**20,6**	**22,2**	**20,9**	**22,5**	**19,0**	**18,3**	**22,3**	**23,3**	**27,0**
Mujer	25,7	23,7	22,3	24,2	22,2	25,6	21,4	22,0	28,0	27,0	29,2
Hombre	20,5	18,6	19,1	20,3	19,7	19,8	16,8	15,1	17,2	20,2	25,1

Nota: Incluye Superior no Universitaria, Superior Universitaria y Postgrado.
1/ Denominación establecida mediante Ley N° 31140, las publicaciones estadísticas referidas a la Provincia de Lima se denominarán en adelante, Lima Metropolitana y comprende los 43 distritos.
Fuente: Instituto Nacional de Estadística e Informática - Encuesta Nacional de Hogares (ENAHO).

Meta 4.4: De aquí a 2030, aumentar considerablemente el número de jóvenes y adultos que tienen las competencias necesarias, en particular técnicas y profesionales, para acceder al empleo, el trabajo decente y el emprendimiento

4.4.1 PERÚ: Proporción de jóvenes y adultos con competencias en tecnología de la información y las comunicaciones (TIC), desglosada según tipo de competencia técnica

(Porcentaje)

Ámbito Geográfico / Actividades informáticas realizadas	2018			2019			2020			2021			2022			2023			2024		
	Total De 15 a más años	Jóvenes De 15 a 24 años	Adultos De 25 a más años	Total De 15 a más años	Jóvenes De 15 a 24 años	Adultos De 25 a más años	Total De 15 a más años	Jóvenes De 15 a 24 años	Adultos De 25 a más años	Total De 15 a más años	Jóvenes De 15 a 24 años	Adultos De 25 a más años	Total De 15 a más años	Jóvenes De 15 a 24 años	Adultos De 25 a más años	Total De 15 a más años	Jóvenes De 15 a 24 años	Adultos De 25 a más años	Total De 15 a más años	Jóvenes De 15 a 24 años	Adultos De 25 a más años
Nacional																					
1. Copiar o mover un archivo o carpeta	85,2	89,7	82,1	88,3	92,0	85,8	88,8	91,8	86,8	96,4	97,8	95,3	89,8	92,5	88,1	89,2	92,3	87,2	92,6	94,1	91,6
2. Utilizar herramientas de copiar y pegar para duplicar o mover información dentro de un documento	81,1	85,6	78,0	84,7	88,3	82,4	86,3	89,6	84,2	95,7	97,4	94,4	87,7	90,5	85,9	87,6	90,7	85,6	91,1	92,7	90,1
3. Enviar correos electrónicos (e-mails) con archivos adjuntos (por ejemplo, documentos, fotos, videos)	82,6	81,6	83,3	79,3	77,1	80,8	83,7	82,0	84,7	95,6	96,9	94,6	85,4	84,2	86,1	85,6	83,8	86,7	86,2	83,3	88,0
4. Utilizar fórmulas aritméticas básicas en una hoja de cálculo (Excel)	49,9	51,2	49,0	56,1	57,0	55,6	59,9	60,5	59,6	69,0	77,9	62,3	63,1	62,1	63,7	66,3	65,7	66,7	71,5	70,6	72,1
5. Conectar e instalar nuevos dispositivos (por ejemplo modem, cámara, impresora)	41,6	41,1	42,0	43,2	41,9	44,1	45,0	43,0	46,3	45,5	44,4	46,3	51,0	49,4	52,0	51,7	49,3	53,3	58,1	55,6	59,7
6. Encontrar, descargar, instalar y configurar software	33,3	34,3	32,6	35,8	35,0	36,3	36,1	35,5	36,5	38,3	39,7	37,3	40,3	40,6	40,0	40,9	41,0	40,8	46,2	46,3	46,1
7. Crear presentaciones electrónicas con programas (power point, prezi, etc.) para crear presentaciones (incluyendo texto, imágenes, sonido, video o tabla)	50,6	58,2	45,3	57,2	65,6	51,6	58,9	66,3	54,2	69,0	83,5	57,9	63,1	71,0	58,1	66,3	75,6	60,3	72,2	81,7	66,3
8. Transferir archivos entre computadora y otros dispositivos	50,7	53,4	48,8	58,3	61,0	56,4	63,4	66,3	61,5	74,1	86,7	64,6	63,7	66,4	62,1	66,1	67,1	65,5	71,0	73,1	69,7
9. Redactar un programa informático mediante el uso de lenguaje de programación especializado	9,7	9,6	9,7	8,7	8,8	8,7	7,1	6,7	7,4	9,8	12,9	7,5	10,0	9,7	10,2	9,1	9,2	9,0	11,5	11,0	11,8

Fuente: Instituto Nacional de Estadística e Informática - Encuesta Nacional de Hogares (ENAHO).

4.4.1.1 PERÚ: Proporción de jóvenes y adultos con competencias en tecnología de la información y las comunicaciones (TIC), desglosada según tipo de competencia técnica por sexo
(Porcentaje)

Ámbito Geográfico / Actividades informáticas realizadas	2018									2019									2020								
	Total De 15 a más años			Jóvenes De 15 a 24 años			Adultos De 25 a más años			Total De 15 a más años			Jóvenes De 15 a 24 años			Adultos De 25 a más años			Total De 15 a más años			Jóvenes De 15 a 24 años			Adultos De 25 a más años		
	Total	Hombre	Mujer	Total	Hombre	Mujer	Total	Hombre	Mujer	Total	Hombre	Mujer	Total	Hombre	Mujer	Total	Hombre	Mujer	Total	Hombre	Mujer	Total	Hombre	Mujer	Total	Hombre	Mujer
Nacional																											
1. Copiar o mover un archivo o carpeta	85,2	86,1	84,2	89,7	89,8	89,6	82,1	83,7	80,1	88,3	88,2	88,5	92,0	91,1	92,9	85,8	86,2	85,3	88,8	88,7	88,8	91,8	91,6	92,0	86,8	86,9	86,7
2. Utilizar herramientas de copiar y pegar para duplicar o mover información dentro de un documento	81,1	81,5	80,8	85,6	85,5	85,7	78,0	78,8	77,0	84,7	84,4	85,1	88,3	87,1	89,5	82,4	82,7	82,0	86,3	86,0	86,6	89,6	89,5	89,6	84,2	84,0	84,5
3. Enviar correos electrónicos (e-mails) con archivos adjuntos (por ejemplo, documentos, fotos, videos)	82,6	82,9	82,3	81,6	81,3	81,8	83,3	84,0	82,6	79,3	79,6	78,8	77,1	76,2	78,0	80,8	81,9	79,4	83,7	83,2	84,2	82,0	80,6	83,5	84,7	84,7	84,7
4. Utilizar fórmulas aritméticas básicas en una hoja de cálculo (Excel)	49,9	51,9	47,7	51,2	51,9	50,6	49,0	51,9	45,6	56,1	57,1	55,0	57,0	55,9	58,1	55,6	57,8	52,9	59,9	59,8	60,1	60,5	58,0	63,0	59,6	60,8	58,1
5. Conectar e instalar nuevos dispositivos (por ejemplo modem, cámara, impresora)	41,6	45,6	37,2	41,1	44,4	37,7	42,0	46,3	36,8	43,2	46,2	39,9	41,9	43,6	40,2	44,1	47,9	39,7	45,0	48,0	41,7	43,0	45,1	40,8	46,3	49,7	42,3
6. Encontrar, descargar, instalar y configurar software	33,3	38,1	27,9	34,3	38,5	29,8	32,6	37,8	26,5	35,8	40,1	30,9	35,0	38,3	31,5	36,3	41,3	30,5	36,1	40,3	31,5	35,5	38,0	32,9	36,5	41,7	30,5
7. Crear presentaciones electrónicas con programas (power point, prezi, etc.) para crear presentaciones (incluyendo texto, imágenes, sonido, video o tabla)	50,6	51,1	50,1	58,2	57,2	59,2	45,3	47,1	43,2	57,2	56,9	57,6	65,6	63,4	67,9	51,6	52,7	50,3	58,9	57,7	60,3	66,3	63,7	69,0	54,2	54,1	54,3
8. Transferir archivos entre computadora y otros dispositivos	50,7	53,1	47,8	53,4	54,6	52,0	48,8	52,2	44,7	58,3	60,2	56,1	61,0	61,8	60,1	56,4	59,1	53,3	63,4	65,2	61,4	66,3	67,4	65,3	61,5	63,9	58,7
9. Redactar un programa informático mediante el uso de lenguaje de programación especializado	9,7	11,6	7,4	9,6	11,1	8,0	9,7	11,9	7,0	8,7	10,6	6,6	8,8	10,6	6,8	8,7	10,7	6,4	7,1	8,9	5,1	6,7	7,7	5,6	7,4	9,6	4,7

Fuente: Instituto Nacional de Estadística e Informática - Encuesta Nacional de Hogares (ENAHO).

4.4.1.1 PERÚ: Proporción de jóvenes y adultos con competencias en tecnología de la información y las comunicaciones (TIC), desglosada según tipo de competencia técnica por sexo
(Porcentaje)

Ámbito Geográfico / Actividades informáticas realizadas	2021									2022									2023									2024								
	Total De 15 a más años			Jóvenes De 15 a 24 años			Adultos De 25 a más años			Total De 15 a más años			Jóvenes De 15 a 24 años			Adultos De 25 a más años			Total De 15 a más años			Jóvenes De 15 a 24 años			Adultos De 25 a más años			Total De 15 a más años			Jóvenes De 15 a 24 años			Adultos De 25 a más años		
	Total	Hombre	Mujer	Total	Hombre	Mujer	Total	Hombre	Mujer	Total	Hombre	Mujer	Total	Hombre	Mujer	Total	Hombre	Mujer	Total	Hombre	Mujer	Total	Hombre	Mujer	Total	Hombre	Mujer	Total	Hombre	Mujer	Total	Hombre	Mujer	Total	Hombre	Mujer
Nacional																																				
1. Copiar o mover un archivo o carpeta	96,4	96,1	96,6	97,8	97,5	98,1	95,3	95,2	95,4	89,8	89,8	89,8	92,5	91,6	93,5	88,1	88,8	87,3	89,2	88,7	89,9	92,3	91,5	93,1	87,2	87,0	87,6	92,6	92,4	92,8	94,1	94,0	94,3	91,6	91,5	91,7
2. Utilizar herramientas de copiar y pegar para duplicar o mover información dentro de un documento	95,7	95,4	96,0	97,4	96,9	97,8	94,4	94,3	94,5	87,7	87,2	88,2	90,5	89,5	91,5	85,9	85,9	85,9	87,6	86,8	88,4	90,7	89,8	91,6	85,6	85,1	86,1	91,1	90,7	91,5	92,7	92,2	93,2	90,1	89,9	90,3
3. Enviar correos electrónicos (e-mails) con archivos adjuntos (por ejemplo, documentos, fotos, videos)	95,6	95,4	95,8	96,9	96,4	97,4	94,6	94,7	94,6	85,4	85,3	85,5	84,2	82,8	85,6	86,1	86,7	85,4	85,6	86,3	84,8	83,8	83,7	83,9	86,7	87,9	85,4	86,2	86,3	86,1	83,3	83,1	83,5	88,0	88,1	87,9
4. Utilizar fórmulas aritméticas básicas en una hoja de cálculo (Excel)	69,0	69,2	68,9	77,9	75,9	79,8	62,3	64,4	60,0	63,1	64,1	61,9	62,1	62,1	62,2	63,7	65,3	61,7	66,3	66,7	65,9	65,7	65,7	65,7	66,7	67,3	66,0	71,5	72,2	70,7	70,6	71,0	70,1	72,1	72,9	71,1
5. Conectar e instalar nuevos dispositivos (por ejemplo modem, cámara, impresora)	45,5	48,8	41,9	44,4	46,3	42,5	46,3	50,6	41,4	51,0	53,5	48,3	49,4	51,3	47,6	52,0	54,8	48,7	51,7	54,0	49,2	49,3	51,8	46,9	53,3	55,4	50,8	58,1	60,2	55,8	55,6	58,0	53,2	59,7	61,4	57,6
6. Encontrar, descargar, instalar y configurar software	38,3	42,9	33,3	39,7	42,9	36,4	37,3	42,9	30,9	40,3	44,1	36,1	40,6	43,5	37,8	40,0	44,4	34,8	40,9	44,5	36,9	41,0	44,6	37,5	40,8	44,5	36,5	46,2	49,9	42,0	46,3	49,9	42,7	46,1	49,9	41,5
7. Crear presentaciones electrónicas con programas (power point, prezi, etc.) para crear presentaciones (incluyendo texto, imágenes, sonido, video o tabla)	69,0	67,9	70,2	83,5	81,9	85,2	57,9	57,8	58,1	63,1	62,3	64,0	71,0	68,8	73,2	58,1	58,5	57,6	66,3	65,5	67,1	75,6	74,9	76,4	60,3	60,0	60,6	72,2	71,3	73,2	81,7	80,6	82,8	66,3	66,0	66,6
8. Transferir archivos entre computadora y otros dispositivos	74,1	75,2	73,0	86,7	86,6	86,8	64,6	66,9	61,9	63,7	65,4	61,9	66,4	67,3	65,5	62,1	64,3	59,5	66,1	67,7	64,4	67,1	69,2	65,0	65,5	66,7	63,9	71,0	72,8	69,0	73,1	74,2	72,0	69,7	72,0	66,9
9. Redactar un programa informático mediante el uso de lenguaje de programación especializado	9,8	12,0	7,5	12,9	15,4	10,5	7,5	9,6	5,0	10,0	12,0	7,9	9,7	11,5	7,9	10,2	12,2	7,9	9,1	11,3	6,6	9,2	12,0	6,4	9,0	11,0	6,7	11,5	14,1	8,5	11,0	13,4	8,5	11,8	14,4	8,5

Fuente: Instituto Nacional de Estadística e Informática - Encuesta Nacional de Hogares (ENAHO).

4.4.1.2 PERÚ: Proporción de jóvenes y adultos con competencias en tecnología de la información y las comunicaciones (TIC), desglosada según tipo de competencia técnica por lengua materna

(Porcentaje)

Área de residencia / Actividades informáticas realizadas	2018									2019									2020								
	Total De 15 a más años			Jóvenes De 15 a 24 años			Adultos De 25 a más años			Total De 15 a más años			Jóvenes De 15 a 24 años			Adultos De 25 a más años			Total De 15 a más años			Jóvenes De 15 a 24 años			Adultos De 25 a más años		
	Total	Lengua Nativa 1/	Castellano	Total	Lengua Nativa 1/	Castellano	Total	Lengua Nativa 1/	Castellano	Total	Lengua Nativa 1/	Castellano	Total	Lengua Nativa 1/	Castellano	Total	Lengua Nativa 1/	Castellano	Total	Lengua Nativa 1/	Castellano	Total	Lengua Nativa 1/	Castellano	Total	Lengua Nativa 1/	Castellano
Nacional																											
1. Copiar o mover un archivo o carpeta	85,2	82,5	85,3	89,7	89,2	89,7	82,1	77,7	82,3	88,3	84,6	88,6	92,0	91,7	92,0	85,8	79,9	86,3	88,8	89,8	88,7	91,8	93,4	91,7	86,8	87,8	86,8
2. Utilizar herramientas de copiar y pegar para duplicar o mover información dentro de un documento	81,1	76,5	81,4	85,6	83,2	85,8	78,0	71,7	78,4	84,7	80,1	85,1	88,3	86,4	88,4	82,4	75,8	82,9	86,3	82,6	86,6	89,6	89,0	89,6	84,2	79,0	84,7
3. Enviar correos electrónicos (e-mails) con archivos adjuntos (por ejemplo, documentos, fotos, videos)	82,6	68,2	83,6	81,6	62,9	83,0	83,3	72,2	84,0	79,3	62,9	80,5	77,1	56,9	78,5	80,8	66,9	81,8	83,7	72,5	84,5	82,0	71,2	82,7	84,7	73,2	85,6
4. Utilizar fórmulas aritméticas básicas en una hoja de cálculo (Excel)	49,9	40,2	50,6	51,2	41,9	51,9	49,0	39,0	49,7	56,1	48,5	56,7	57,0	54,6	57,2	55,6	44,5	56,4	59,9	50,4	60,6	60,5	51,9	61,0	59,6	49,6	60,4
5. Conectar e instalar nuevos dispositivos (por ejemplo modem, cámara, impresora)	41,6	25,7	42,7	41,1	22,6	42,5	42,0	27,9	42,8	43,2	30,0	44,2	41,9	25,1	43,1	44,1	33,3	44,9	45,0	33,2	45,8	43,0	30,3	43,8	46,3	34,7	47,1
6. Encontrar, descargar, instalar y configurar software	33,3	19,5	34,3	34,3	19,1	35,4	32,6	19,7	33,5	35,8	24,3	36,6	35,0	23,5	35,8	36,3	24,8	37,2	36,1	25,0	36,9	35,5	26,6 *	36,1	36,5	24,2	37,5
7. Crear presentaciones electrónicas con programas (power point, prezi, etc.) para crear presentaciones (incluyendo texto, imágenes, sonido, video o tabla)	50,6	40,1	51,3	58,2	49,8	58,8	45,3	33,0	46,1	57,2	48,3	57,9	65,6	59,5	66,0	51,6	40,8	52,4	58,9	53,3	59,3	66,3	68,8	66,1	54,2	44,7	54,9
8. Transferir archivos entre computadora y otros dispositivos	50,7	42,9	51,2	53,4	44,3	54,1	48,8	41,9	49,2	58,3	52,6	58,7	61,0	56,1	61,3	56,4	50,2	56,9	63,4	59,9	63,6	66,3	63,4	66,5	61,5	58,0	61,8
9. Redactar un programa informático mediante el uso de lenguaje de programación especializado	9,7	5,9	9,9	9,6	6,3	9,9	9,7	5,6	10,0	8,7	8,7	8,7	8,8	10,0 *	8,7	8,7	7,9	8,7	7,1	7,0 *	7,1	6,7	10,0 *	6,4	7,4	5,4 *	7,5

Nota:

Fuente: Instituto Nacional de Estadística e Informática - Encuesta Nacional de Hogares (ENAHO).

4.4.1.2 PERÚ: Proporción de jóvenes y adultos con competencias en tecnología de la información y las comunicaciones (TIC), desglosada según tipo de competencia técnica por lengua materna

(Porcentaje)

Área de residencia / Actividades informáticas realizadas	2021									2022									2023									2024								
	Total De 15 a más años			Jóvenes De 15 a 24 años			Adultos De 25 a más años			Total De 15 a más años			Jóvenes De 15 a 24 años			Adultos De 25 a más años			Total De 15 a más años			Jóvenes De 15 a 24 años			Adultos De 25 a más años			Total De 15 a más años			Jóvenes De 15 a 24 años			Adultos De 25 a más años		
	Total	Lengua Nativa 1/	Castellano	Total	Lengua Nativa 1/	Castellano	Total	Lengua Nativa 1/	Castellano	Total	Lengua Nativa 1/	Castellano	Total	Lengua Nativa 1/	Castellano	Total	Lengua Nativa 1/	Castellano	Total	Lengua Nativa 1/	Castellano	Total	Lengua Nativa 1/	Castellano	Total	Lengua Nativa 1/	Castellano	Total	Lengua Nativa 1/	Castellano	Total	Lengua Nativa 1/	Castellano	Total	Lengua Nativa 1/	Castellano
Nacional																																		
1. Copiar o mover un archivo o carpeta	96,4	95,0	96,5	97,8	96,9	97,9	95,3	93,8	95,4	89,8	85,9	90,1	92,5	90,2	92,7	88,1	83,6	88,4	89,2	83,0	89,7	92,3	89,9	92,5	87,2	79,3	87,8	92,6	90,9	92,7	94,1	93,2	94,2	91,6	89,4	91,7
2. Utilizar herramientas de copiar y pegar para duplicar o mover información dentro de un documento	95,7	92,9	95,9	97,4	95,4	97,5	94,4	91,2	94,6	87,7	82,3	88,1	90,5	85,0	90,9	85,9	80,8	86,3	87,6	81,3	88,1	90,7	88,6	91,0	85,6	77,4	86,2	91,1	88,8	91,3	92,7	92,5	92,7	90,1	86,4	90,4
3. Enviar correos electrónicos (e-mails) con archivos adjuntos (por ejemplo, documentos, fotos, videos)	95,6	91,2	95,9	96,9	93,6	97,1	94,6	89,6	95,0	85,4	76,2	86,1	84,2	71,9	85,0	86,1	78,5	86,7	85,6	80,4	86,0	83,8	76,9	84,3	86,7	82,3	87,1	86,2	76,4	86,8	83,3	74,4	83,9	88,0	77,7	88,6
4. Utilizar fórmulas aritméticas básicas en una hoja de cálculo (Excel)	69,0	59,0	69,8	77,9	64,6	78,8	62,3	55,3	62,9	63,1	53,2	63,8	62,1	58,3	62,5	63,7	50,5	64,6	66,3	53,3	67,3	65,7	55,0	66,5	66,7	52,4	67,8	71,5	59,7	72,3	70,6	64,1	71,0	72,1	56,8	73,1
5. Conectar e instalar nuevos dispositivos (por ejemplo modem, cámara, impresora)	45,5	44,3	45,6	44,4	45,1	44,3	46,3	43,7	46,6	51,0	34,4	52,2	49,4	31,1	50,6	52,0	36,2	53,2	51,7	41,0	52,5	49,3	39,7	49,9	53,3	41,7	54,1	58,1	44,7	59,0	55,6	41,8	56,5	59,7	46,6	60,5
6. Encontrar, descargar, instalar y configurar software	38,3	36,3	38,5	39,7	42,4	39,5	37,3	32,3	37,7	40,3	28,5	41,1	40,6	29,0	41,4	40,0	28,2	40,9	40,9	28,9	41,7	41,0	33,9	41,5	40,8	26,3	41,8	46,2	35,2	46,9	46,3	41,1	46,7	46,1	31,4	47,0
7. Crear presentaciones electrónicas con programas (power point, prezi, etc.) para crear presentaciones (incluyendo texto, imágenes, sonido, video o tabla)	69,0	65,7	69,2	83,5	84,7	83,4	57,9	53,2	58,3	63,1	56,7	63,5	71,0	68,5	71,3	58,1	50,4	58,6	66,3	57,9	66,9	75,6	74,0	75,8	60,3	49,4	61,0	72,2	68,7	72,5	81,7	80,3	81,7	66,3	61,1	66,6
8. Transferir archivos entre computadora y otros dispositivos	74,1	70,9	74,4	86,7	87,0	86,8	64,6	60,5	65,0	63,7	54,9	64,4	66,4	55,3	67,2	62,1	54,8	62,6	66,1	57,4	66,7	67,1	57,4	67,7	65,5	57,4	66,1	71,0	64,9	71,4	73,1	66,8	73,5	69,7	63,7	70,1
9. Redactar un programa informático mediante el uso de lenguaje de programación especializado	9,8	16,3	9,4	12,9	31,8	11,7	7,5	6,2 *	7,6	10,0	7,5	10,2	9,7	8,2 *	9,8	10,2	7,1 *	10,4	9,1	6,2	9,2	9,2	6,4 *	9,4	9,0	6,1 *	9,1	11,5	7,1	11,7	11,0	8,6	11,1	11,8	6,1	12,1

Nota:

Fuente: Instituto Nacional de Estadística e Informática - Encuesta Nacional de Hogares (ENAHO).

Meta 4.5: De aquí a 2030, eliminar las disparidades de género en la educación y asegurar el acceso igualitario a todos los niveles de la enseñanza y la formación profesional para las personas vulnerables, incluidas las personas con discapacidad, los pueblos indígenas y los niños en situaciones de vulnerabilidad

4.5.1 PERÚ: Índice de paridad en la matrícula a educación inicial de la población 3 a 5 años de edad

(Índice)

Ámbito Geográfico	2014	2015	2016	2017	2018	2019	2020	2021	2022	2023	2024
Nacional	**1,044**	**1,023**	**1,008**	**1,006**	**1,006**	**1,014**	**0,966**	**1,040**	**1,003**	**1,034**	**1,001**
Área de residencia											
Urbana	1,043	1,018	1,004	0,994	1,014	1,008	0,981	1,046	0,991	1,043	1,014
Rural	1,051	1,037	1,017	1,044	0,982	1,030	0,932	1,022	1,037	1,005	0,958
Región natural											
Costa	1,061	0,995	1,027	1,009	1,014	0,988	0,984	1,038	0,985	1,044	0,991
Sierra	1,014	1,054	0,996	1,007	0,999	1,036	0,922	1,089	1,013	1,009	1,012
Selva	1,059	1,051	0,970	0,992	0,997	1,064	1,006	0,938	1,058	1,056	1,015

Nota: Un índice mayor a 1 significa que hay mayor número de niñas que niños en el nivel calculado, menor a 1 significa que hay menor número de niñas que niños en el nivel calculado; e igual a 1 existe paridad, es una situación ideal.
Fuente: Instituto Nacional de Estadística e Informática - Encuesta Nacional de Hogares (ENAHO).

4.5.1.1 PERÚ: Índice de paridad en la matrícula a educación inicial de la población de 3 a 5 años de edad según condición socioeconómico

(Índice)

Condición Socioeconómico	2014	2015	2016	2017	2018	2019	2020	2021	2022	2023	2024
Nacional	**1,044**	**1,023**	**1,008**	**1,006**	**1,006**	**1,014**	**0,966**	**1,040**	**1,003**	**1,034**	**1,001**
Condición socioeconómica											
Quintil I	0,989	1,042	1,048	1,049	0,996	0,983	0,946	1,059	1,030	1,000	1,059
Quintil II	1,015	1,088	1,017	0,916	1,014	0,997	0,939	1,027	0,991	1,035	0,950
Quintil III	1,085	0,967	1,008	1,083	1,043	1,045	1,019	1,039	0,981	1,069	1,007
Quintil IV	1,159	0,956	0,983	0,949	0,979	1,043	0,909	1,097	0,989	0,961	0,985
Quintil V	1,016	1,058	0,959	1,032	0,994	0,996	1,177	0,911	1,031	1,159	0,983

Nota: Un índice mayor a 1 significa que hay mayor número de niñas que niños en el nivel calculado, menor a 1 significa que hay menor número de niñas que niños en el nivel calculado; e igual a 1 existe paridad, es una situación ideal.
Fuente: Instituto Nacional de Estadística e Informática - Encuesta Nacional de Hogares (ENAHO).

4.5.1.2 PERÚ: Índice de paridad en la matrícula a educación primaria de la población de 6 a 11 años de edad

(Índice)

Ámbito Geográfico	2014	2015	2016	2017	2018	2019	2020	2021	2022	2023	2024
Nacional	**0,991**	**0,996**	**1,006**	**0,996**	**1,014**	**1,002**	**1,002**	**1,002**	**1,012**	**1,005**	**1,012**
Área de residencia											
Urbana	0,985	0,995	1,013	0,994	1,014	1,004	1,002	1,005	1,011	1,012	1,012
Rural	1,005	1,000	0,989	1,001	1,013	0,998	1,001	0,994	1,015	0,985	1,014
Región natural											
Costa	0,984	0,984	1,023	0,989	1,028	1,013	1,009	1,015	1,007	1,008	1,016
Sierra	0,997	1,018	0,993	1,001	0,997	0,981	0,998	0,990	1,021	1,000	1,008
Selva	0,998	0,988	0,981	1,009	1,010	1,015	0,984	0,984	1,007	1,006	1,010
Departamento											
Amazonas	1,029	0,978	0,986	0,964	0,977	1,014	0,905	1,008	0,975	0,996	1,018
Áncash	0,968	1,051	0,972	0,965	0,970	0,995	1,017	0,945	1,003	1,003	1,022
Apurímac	1,034	1,061	1,010	0,976	0,987	0,988	0,994	0,963	0,937	1,039	1,004
Arequipa	1,036	1,026	0,979	1,005	1,032	0,949	1,014	0,951	0,972	0,984	0,988
Ayacucho	1,032	1,025	1,029	1,028	0,993	1,044	0,993	0,982	1,078	0,992	1,012
Cajamarca	1,011	0,970	0,988	1,028	1,044	1,016	0,972	1,003	1,054	0,998	0,999
Prov. Const. del Callao	0,939	0,942	1,029	0,944	1,013	1,010	0,979	1,020	1,062	1,003	0,993
Cusco	1,004	0,998	1,013	1,084	0,983	0,990	0,961	1,029	1,004	0,993	0,998
Huancavelica	1,000	1,042	1,010	0,957	0,942	1,049	1,022	1,038	0,992	0,929	1,013
Huánuco	0,981	1,023	0,976	0,972	0,989	1,025	0,996	0,965	1,046	0,991	0,996
Ica	0,990	0,970	1,037	1,004	1,061	0,964	1,034	1,004	0,992	1,014	1,020
Junín	0,969	1,012	0,961	0,974	0,963	0,988	1,036	0,965	1,082	1,059	0,968
La Libertad	0,992	1,015	0,984	0,963	0,967	1,006	1,027	1,014	1,012	1,066	1,085
Lambayeque	0,977	1,040	1,006	1,018	1,044	1,054	1,033	1,023	1,034	0,994	1,012
Lima Metropolitana 1/	1,018	0,877	0,970	0,997	1,048	1,009	1,004	1,025	0,994	1,012	1,018
Región Lima 2/	0,982	0,965	1,036	0,981	0,992	0,983	1,035	0,979	0,986	0,957	0,967
Loreto	0,992	1,017	0,994	1,024	1,034	1,001	0,975	1,020	0,973	0,966	1,011
Madre de Dios	1,092	1,017	1,073	1,015	1,024	1,062	0,967	1,008	1,058	0,983	1,056
Moquegua	1,002	1,049	1,034	1,036	1,073	1,040	1,000	1,000	1,076	1,011	0,965
Pasco	0,983	0,990	1,019	1,080	0,983	0,954	0,991	0,959	1,026	1,041	0,986
Piura	1,022	0,990	0,995	1,018	1,052	0,997	1,004	1,013	1,050	0,986	1,025
Puno	0,932	1,010	1,031	0,969	0,998	0,944	0,981	0,988	0,996	1,011	1,000
San Martín	1,002	1,006	0,988	1,002	0,973	1,011	1,059	0,975	0,992	1,018	0,995
Tacna	1,059	1,021	0,974	0,946	1,043	1,045	0,974	1,078	1,043	0,973	1,083
Tumbes	0,994	0,953	0,943	0,977	0,935	1,000	1,002	1,018	1,007	0,987	0,926
Ucayali	1,016	1,013	0,961	1,012	1,003	1,032	0,996	0,918	1,018	1,025	1,080

Nota: Un índice mayor a 1 significa que hay mayor número de niñas que niños en el nivel calculado, menor a 1 significa que hay menor número de niñas que niños en el nivel calculado; e igual a 1 existe paridad, es una situación ideal.
1/ Lima Metropolitana, comprende los 43 distritos de la provincia de Lima.
2/ Región Lima, comprende las provincias de Barranca, Cajatambo, Canta, Cañete, Huaral, Huarochirí, Huaura, Oyón y Yauyos.
Fuente: Instituto Nacional de Estadística e Informática - Encuesta Nacional de Hogares (ENAHO).

4.5.1.3 Índice de paridad en la matrícula a educación primaria de la población de 6 a 11 años de edad según condición socioeconómico
(Índice)

Condición Socioeconómico	2014	2015	2016	2017	2018	2019	2020	2021	2022	2023	2024
Nacional	**0,991**	**0,996**	**1,006**	**0,996**	**1,014**	**1,002**	**1,002**	**1,002**	**1,012**	**1,005**	**1,012**
Condición socioeconómica											
Quintil I	1,000	1,005	0,976	1,017	1,007	1,005	0,997	0,999	1,003	1,000	1,003
Quintil II	0,974	0,998	1,015	0,969	0,990	0,982	0,995	0,989	1,006	1,009	1,010
Quintil III	0,996	0,972	1,000	0,983	1,014	1,019	1,036	1,011	1,020	1,008	1,036
Quintil IV	0,990	1,008	1,044	1,000	1,042	0,997	0,969	1,010	1,016	1,012	1,021
Quintil V	0,995	0,999	1,024	1,016	1,052	1,016	1,022	1,010	1,031	0,993	0,978

Nota: Un índice mayor a 1 significa que hay mayor número de niñas que niños en el nivel calculado, menor a 1 significa que hay menor número de niñas que niños en el nivel calculado; e igual a 1 existe paridad, es una situación ideal.
Fuente: Instituto Nacional de Estadística e Informática - Encuesta Nacional de Hogares (ENAHO).

4.5.1.4 PERÚ: Índice de paridad en la matrícula a educación secundaria de la población de 12 a 16 años de edad

(Índice)

Ámbito Geográfico	2014	2015	2016	2017	2018	2019	2020	2021	2022	2023	2024
Nacional	**1,016**	**1,003**	**0,987**	**0,990**	**1,007**	**1,001**	**0,996**	**1,033**	**1,028**	**1,010**	**1,006**
Área de residencia											
Urbana	1,023	1,008	0,991	0,995	1,018	1,010	0,986	1,045	1,019	1,011	1,002
Rural	0,994	0,986	0,977	0,973	0,974	0,972	1,022	0,991	1,057	1,002	1,021
Región natural											
Costa	1,033	0,998	0,984	1,001	1,009	1,038	1,003	1,053	1,030	1,014	1,010
Sierra	0,990	1,009	0,993	0,963	0,987	0,951	1,000	0,992	1,014	0,998	1,004
Selva	1,017	0,994	0,974	1,019	1,031	1,000	0,959	1,056	1,060	1,021	1,000
Departamento											
Amazonas	0,961	0,997	0,981	1,112	0,976	0,947	0,967	1,033	0,943	1,008	1,042
Áncash	1,100	1,038	0,992	0,978	1,003	0,981	0,993	0,925	0,913	1,091	0,961
Apurímac	0,901	0,981	0,963	0,975	1,001	1,015	1,092	0,992	1,008	1,002	1,011
Arequipa	1,030	0,949	1,041	1,000	1,008	0,949	0,955	0,966	0,978	1,012	1,002
Ayacucho	1,029	1,079	1,104	0,929	0,983	0,911	1,000	1,082	0,960	0,996	0,928
Cajamarca	0,917	0,957	0,891	0,923	0,922	0,961	1,041	0,974	1,046	1,007	1,011
Prov. Const. del Callao	1,049	0,960	1,015	1,025	1,001	1,110	0,995	1,070	1,032	0,950	0,969
Cusco	1,044	1,064	1,005	1,039	1,025	0,970	0,995	1,057	1,052	0,980	0,965
Huancavelica	1,029	0,953	1,061	1,040	0,995	0,936	1,013	1,024	1,033	0,915	1,009
Huánuco	1,057	1,025	1,000	1,014	1,006	0,966	0,997	0,965	1,292	0,973	1,088
Ica	1,118	1,075	1,050	0,983	1,038	1,016	0,967	1,098	1,042	0,974	0,983
Junín	0,977	0,994	1,017	0,966	1,043	1,013	0,995	1,086	0,937	1,012	0,980
La Libertad	1,065	1,011	0,943	1,021	1,083	1,022	1,012	0,985	0,996	1,022	1,038
Lambayeque	0,995	0,872	0,973	1,025	0,936	0,957	0,955	1,060	1,047	1,067	0,998
Lima Metropolitana 1/	1,001	1,023	0,974	0,999	1,006	1,054	0,970	1,065	1,055	1,011	1,014
Región Lima 2/	0,920	1,015	1,055	1,009	0,933	0,994	1,079	1,017	1,038	1,006	0,964
Loreto	1,098	1,012	0,984	1,008	0,978	0,960	0,921	1,098	0,985	1,028	0,934
Madre de Dios	1,025	1,146	1,008	1,011	1,031	0,926	1,039	1,125	1,016	1,163	0,842
Moquegua	1,002	1,046	1,019	0,994	1,051	1,005	1,006	1,046	1,069	1,088	1,049
Pasco	1,024	1,078	1,032	0,962	0,967	0,973	1,016	0,961	1,051	1,017	1,128
Piura	1,072	0,978	0,972	0,963	1,067	1,023	1,098	0,994	0,987	0,970	1,042
Puno	0,966	0,980	0,942	0,922	0,985	0,905	1,029	0,963	1,012	1,022	1,035
San Martín	1,032	0,972	0,999	0,938	1,026	1,026	0,984	1,099	1,129	1,001	1,099
Tacna	1,000	1,018	0,985	0,996	0,914	1,007	1,104	0,965	0,998	1,192	1,055
Tumbes	0,969	1,018	1,006	1,003	1,082	1,018	1,083	1,173	0,950	0,960	1,073
Ucayali	1,106	1,030	1,000	1,103	1,083	1,088	0,838	0,927	1,131	0,993	0,954

Nota: Un índice mayor a 1 significa que hay mayor número de niñas que niños en el nivel calculado, menor a 1 significa que hay menor número de niñas que niños en el nivel calculado; e igual a 1 existe paridad, es una situación ideal.
1/ Lima Metropolitana, comprende los 43 distritos de la provincia de Lima.
2/ Región Lima, comprende las provincias de Barranca, Cajatambo, Canta, Cañete, Huaral, Huarochirí, Huaura, Oyón y Yauyos.
Fuente: Instituto Nacional de Estadística e Informática - Encuesta Nacional de Hogares (ENAHO).

4.5.1.5 PERÚ: Índice de paridad en la matrícula a educación secundaria de la población de 12 a 16 años de edad según condición socioeconómico

(Índice)

Condición Socioeconómico	2014	2015	2016	2017	2018	2019	2020	2021	2022	2023	2024
Nacional	**1,016**	**1,003**	**0,987**	**0,990**	**1,007**	**1,001**	**0,996**	**1,033**	**1,028**	**1,010**	**1,006**
Condición socioeconómica											
Quintil I	1,008	0,973	0,961	0,976	1,000	0,948	1,010	1,019	1,062	0,959	0,995
Quintil II	1,026	0,996	0,988	1,024	0,994	0,972	1,023	1,009	1,048	1,013	1,000
Quintil III	1,046	1,003	1,035	0,971	1,033	1,029	0,969	1,042	1,004	1,009	0,994
Quintil IV	0,982	1,030	0,980	0,965	0,987	1,057	0,989	1,085	0,983	1,044	1,065
Quintil V	1,001	1,032	0,971	1,013	1,018	1,039	0,964	1,013	1,051	1,063	0,994

Nota: Un índice mayor a 1 significa que hay mayor número de niñas que niños en el nivel calculado, menor a 1 significa que hay menor número de niñas que niños en el nivel calculado; e igual a 1 existe paridad, es una situación ideal.
Fuente: Instituto Nacional de Estadística e Informática - Encuesta Nacional de Hogares (ENAHO).

4.5.1.6 PERÚ: Índice de paridad en la asistencia a educación inicial de la población de 3 a 5 años de edad

(Índice)

Ámbito Geográfico	2014	2015	2016	2017	2018	2019	2020	2021	2022	2023	2024
Nacional	**1,043**	**1,009**	**1,004**	**1,012**	**1,006**	**1,014**	**0,981**	**1,041**	**1,008**	**1,030**	**1,001**
Área de residencia											
Urbana	1,043	1,003	0,995	1,001	1,015	1,006	0,992	1,047	0,997	1,033	1,012
Rural	1,044	1,024	1,030	1,048	0,979	1,042	0,956	1,023	1,036	1,019	0,965
Región natural											
Costa	1,062	0,989	1,016	1,009	1,015	0,987	1,000	1,041	0,991	1,039	0,987
Sierra	1,016	1,033	0,998	1,013	0,997	1,036	0,928	1,082	1,018	1,008	1,015
Selva	1,041	1,026	0,977	1,027	0,997	1,075	1,042	0,949	1,053	1,049	1,025

Nota: Un índice mayor a 1 significa que hay mayor número de niñas que niños en el nivel calculado, menor a 1 significa que hay menor número de niñas que niños en el nivel calculado; e igual a 1 existe paridad, es una situación ideal.
Fuente: Instituto Nacional de Estadística e Informática - Encuesta Nacional de Hogares (ENAHO).

4.5.1.7 PERÚ: Índice de paridad en la asistencia a educación inicial de la población de 3 a 5 años de edad según condición socioeconómico

(Índice)

Condición Socioeconómico	2014	2015	2016	2017	2018	2019	2020	2021	2022	2023	2024
Nacional	**1,043**	**1,009**	**1,004**	**1,012**	**1,006**	**1,014**	**0,981**	**1,041**	**1,008**	**1,030**	**1,001**
Condición socioeconómica											
Quintil I	0,984	1,027	1,058	1,058	0,992	0,978	0,959	1,065	1,028	0,996	1,064
Quintil II	1,034	1,082	0,998	0,921	1,031	0,993	0,941	1,016	0,994	1,042	0,949
Quintil III	1,078	0,937	1,015	1,093	1,041	1,047	1,083	1,034	0,994	1,048	1,003
Quintil IV	1,146	0,949	0,977	0,947	0,968	1,049	0,909	1,133	0,995	0,955	0,986
Quintil V	1,002	1,057	0,939	1,038	0,991	1,006	1,175	0,890	1,035	1,164	0,985

Nota: Un índice mayor a 1 significa que hay mayor número de niñas que niños en el nivel calculado, menor a 1 significa que hay menor número de niñas que niños en el nivel calculado; e igual a 1 existe paridad, es una situación ideal.
Fuente: Instituto Nacional de Estadística e Informática - Encuesta Nacional de Hogares (ENAHO).

4.5.1.8 PERÚ: Índice de paridad en la asistencia a educación primaria de la población de 6 a 11 años de edad

(Índice)

Ámbito Geográfico	2014	2015	2016	2017	2018	2019	2020	2021	2022	2023	2024
Nacional	**0,988**	**0,997**	**1,007**	**0,996**	**1,014**	**1,003**	**0,998**	**1,004**	**1,017**	**1,008**	**1,011**
Área de residencia											
Urbana	0,981	0,995	1,014	0,993	1,014	1,005	0,998	1,007	1,018	1,014	1,011
Rural	1,005	1,000	0,990	1,002	1,013	0,998	0,999	0,996	1,016	0,987	1,014
Región natural											
Costa	0,980	0,983	1,025	0,988	1,028	1,014	1,005	1,014	1,016	1,015	1,015
Sierra	0,995	1,018	0,995	1,002	0,997	0,982	1,000	0,991	1,020	0,995	1,008
Selva	1,001	0,991	0,982	1,008	1,010	1,018	0,969	0,995	1,013	1,008	1,009
Departamento											
Amazonas	1,026	0,978	0,982	0,964	0,977	1,014	0,931	1,007	0,975	0,996	1,014
Áncash	0,968	1,051	0,972	0,973	0,962	0,995	1,007	0,950	1,021	1,003	1,034
Apurímac	1,034	1,061	1,010	0,976	0,996	0,979	1,004	0,963	0,937	1,013	1,004
Arequipa	1,036	1,026	0,972	1,005	1,032	0,953	1,022	0,953	0,943	0,984	0,988
Ayacucho	1,024	1,031	1,029	1,025	0,993	1,044	0,998	0,971	1,078	0,992	1,005
Cajamarca	1,011	0,974	0,998	1,030	1,044	1,021	0,969	1,003	1,088	0,998	1,008
Prov. Const. del Callao	0,945	0,935	1,007	0,932	1,039	1,029	0,981	1,031	1,061	1,066	0,993
Cusco	1,013	1,003	1,018	1,084	0,983	0,990	0,951	1,029	0,981	0,993	0,998
Huancavelica	0,995	1,048	1,004	0,957	0,942	1,049	1,029	1,038	0,993	0,919	1,013
Huánuco	0,987	1,018	0,984	0,972	0,989	1,025	1,000	0,965	1,052	0,990	0,996
Ica	0,990	0,970	1,037	1,009	1,070	0,964	1,034	1,004	0,992	1,020	1,022
Junín	0,969	1,014	0,950	0,974	0,970	0,989	1,011	0,990	1,082	1,062	0,968
La Libertad	0,987	1,021	0,987	0,968	0,970	1,006	1,023	1,028	1,012	1,074	1,095
Lambayeque	0,977	1,051	1,006	1,002	1,044	1,054	1,030	1,023	1,034	1,007	1,012
Lima Metropolitana 1/	0,973	0,973	1,050	0,997	1,044	1,009	0,995	1,019	1,011	1,015	1,011
Región Lima 2/	0,992	0,882	0,986	0,987	0,992	0,983	1,039	0,977	0,986	0,957	0,972
Loreto	0,992	1,006	0,995	1,017	1,032	1,002	0,955	1,032	0,987	0,961	1,009
Madre de Dios	1,081	1,017	1,073	1,015	1,029	1,065	0,917	0,990	1,058	0,983	1,056
Moquegua	1,002	1,049	1,036	1,036	1,073	1,040	1,018	0,999	1,026	1,011	0,953
Pasco	0,983	0,981	1,039	1,068	0,998	0,954	0,988	0,963	1,026	1,041	0,986
Piura	1,013	0,990	0,995	1,001	1,052	0,997	1,006	1,016	1,049	0,986	1,025
Puno	0,932	1,010	1,037	0,978	0,994	0,940	0,981	0,988	0,996	0,991	1,000
San Martín	1,000	1,012	0,986	1,017	0,959	1,018	1,063	0,996	0,998	1,036	0,993
Tacna	1,059	1,021	0,974	0,958	1,043	1,045	0,998	1,078	1,043	1,013	1,089
Tumbes	0,989	0,953	0,955	0,976	0,942	1,000	1,017	1,014	1,008	0,987	0,926
Ucayali	1,021	1,026	0,962	1,010	1,009	1,037	0,961	0,922	1,000	1,025	1,076

Nota: Un índice mayor a 1 significa que hay mayor número de niñas que niños en el nivel calculado, menor a 1 significa que hay menor número de niñas que niños en el nivel calculado; e igual a 1 existe paridad, es una situación ideal.
1/ Lima Metropolitana, comprende los 43 distritos de la provincia de Lima.
2/ Región Lima, comprende las provincias de Barranca, Cajatambo, Canta, Cañete, Huaral, Huarochirí, Huaura, Oyón y Yauyos.
Fuente: Instituto Nacional de Estadística e Informática - Encuesta Nacional de Hogares (ENAHO).

4.5.1.9 Índice de paridad en la asistencia a educación primaria de la población de 6 a 11 años de edad según condición socioeconómico

(Índice)

Condición Socioeconómico	2015	2016	2017	2018	2019	2020	2021	2022	2023	2024
Nacional	**0,997**	**1,007**	**0,996**	**1,014**	**1,003**	**0,998**	**1,004**	**1,017**	**1,008**	**1,011**
Condición socioeconómica										
Quintil I	1,007	0,977	1,018	1,007	1,007	0,994	1,003	1,006	0,964	0,998
Quintil II	1,000	1,014	0,965	0,985	0,981	0,981	0,992	0,994	1,045	1,013
Quintil III	0,973	1,005	0,985	1,016	1,021	1,047	1,013	1,026	0,943	1,039
Quintil IV	1,012	1,049	0,999	1,044	0,999	0,964	1,014	1,035	0,972	1,020
Quintil V	0,985	1,023	1,020	1,055	1,016	1,022	1,001	1,062	1,035	0,976

Nota: Un índice mayor a 1 significa que hay mayor número de niñas que niños en el nivel calculado, menor a 1 significa que hay menor número de niñas que niños en el nivel calculado; e igual a 1 existe paridad, es una situación ideal.
Fuente: Instituto Nacional de Estadística e Informática - Encuesta Nacional de Hogares (ENAHO).

4.5.1.10 PERÚ: Índice de paridad en la asistencia a educación secundaria de la población de 12 a 16 años de edad

(Índice)

Ámbito Geográfico	2014	2015	2016	2017	2018	2019	2020	2021	2022	2023	2024
Nacional	**1,013**	**1,008**	**0,987**	**0,988**	**1,003**	**1,006**	**1,004**	**1,038**	**1,030**	**1,006**	**1,005**
Área de residencia											
Urbana	1,021	1,011	0,991	0,993	1,015	1,014	0,992	1,048	1,020	1,008	1,000
Rural	0,989	0,994	0,977	0,970	0,969	0,977	1,038	1,004	1,057	0,997	1,021
Región natural											
Costa	1,028	1,001	0,984	0,994	1,009	1,045	1,006	1,057	1,030	1,014	1,008
Sierra	0,983	1,013	0,993	0,964	0,984	0,956	1,001	1,002	1,017	0,987	1,002
Selva	1,028	1,007	0,973	1,025	1,016	0,996	1,008	1,053	1,061	1,022	1,003
Departamento											
Amazonas	0,971	0,992	0,984	1,102	0,975	0,921	0,997	1,032	0,951	0,977	1,042
Áncash	1,107	1,036	0,995	0,977	1,003	0,986	0,988	0,939	0,910	1,091	0,967
Apurímac	0,896	0,981	0,963	0,957	1,001	1,017	1,091	0,990	1,000	1,002	1,011
Arequipa	1,030	0,954	1,041	1,000	1,004	0,952	0,949	0,966	1,004	0,969	1,002
Ayacucho	1,003	1,079	1,111	0,932	0,983	0,912	0,994	1,117	0,961	0,974	0,928
Cajamarca	0,923	0,963	0,886	0,933	0,913	0,974	1,082	0,987	1,046	0,991	1,005
Prov. Const. del Callao	1,067	0,960	1,001	1,027	0,998	1,130	1,040	1,113	1,032	0,962	0,969
Cusco	1,043	1,063	0,999	1,037	1,018	0,970	0,999	1,057	1,052	0,972	0,973
Huancavelica	1,041	0,969	1,065	1,040	0,995	0,942	1,002	1,034	1,023	0,909	1,001
Huánuco	1,054	1,020	0,997	1,007	0,996	0,976	1,023	0,977	1,286	0,985	1,080
Ica	1,109	1,056	1,050	0,977	1,026	1,031	0,970	1,121	1,042	0,976	0,975
Junín	0,962	1,006	1,020	0,961	1,019	1,030	1,000	1,079	0,964	1,017	0,971
La Libertad	1,053	1,030	0,962	1,012	1,080	1,015	1,008	1,010	0,996	1,008	1,029
Lambayeque	0,995	0,872	0,955	1,015	0,945	0,957	0,955	1,066	1,047	1,076	0,990
Lima Metropolitana 1/	0,988	1,021	0,973	0,997	1,011	1,060	0,969	1,066	1,055	1,008	1,011
Región Lima 2/	0,923	1,027	1,054	1,003	0,927	1,004	1,083	1,001	1,067	1,003	0,964
Loreto	1,120	1,052	0,990	1,000	0,972	0,948	0,960	1,073	0,956	1,037	0,935
Madre de Dios	1,017	1,163	1,014	1,005	1,042	0,924	1,087	1,206	0,956	1,163	0,841
Moquegua	0,966	1,058	0,996	0,981	1,051	1,005	1,006	1,046	1,069	1,088	1,049
Pasco	1,035	1,078	1,043	0,962	0,968	0,973	1,052	0,966	1,060	1,017	1,146
Piura	1,077	0,983	0,977	0,938	1,042	1,029	1,098	0,975	0,972	0,977	1,052
Puno	0,966	1,000	0,948	0,941	0,988	0,914	1,029	0,963	1,012	1,022	1,041
San Martín	1,041	0,972	0,982	0,978	1,023	1,023	1,086	1,100	1,137	0,989	1,104
Tacna	0,983	1,032	0,985	0,996	0,914	1,007	1,100	0,972	1,005	1,192	1,055
Tumbes	0,957	1,001	0,999	0,991	1,107	1,011	1,146	1,211	0,950	0,960	1,056
Ucayali	1,115	1,022	0,993	1,084	1,045	1,075	0,821	0,948	1,170	0,993	0,942

Nota: Un índice mayor a 1 significa que hay mayor número de niñas que niños en el nivel calculado, menor a 1 significa que hay menor número de niñas que niños en el nivel calculado; e igual a 1 existe paridad, es una situación ideal.
1/ Lima Metropolitana, comprende los 43 distritos de la provincia de Lima.
2/ Región Lima, comprende las provincias de Barranca, Cajatambo, Canta, Cañete, Huaral, Huarochirí, Huaura, Oyón y Yauyos.
Fuente: Instituto Nacional de Estadística e Informática - Encuesta Nacional de Hogares (ENAHO).

4.5.1.11 Índice de paridad en la asistencia a educación secundaria de la población de 12 a 16 años de edad según condición socioeconómico

(Índice)

Condición Socioeconómico	2014	2015	2016	2017	2018	2019	2020	2021	2022	2023	2024
Nacional	**1,013**	**1,008**	**0,987**	**0,988**	**1,003**	**1,006**	**1,004**	**1,038**	**1,030**	**1,006**	**1,005**
Condición socioeconómica											
Quintil I	1,007	0,978	0,960	0,973	0,988	0,947	1,027	1,024	1,065	0,954	0,990
Quintil II	1,019	1,000	0,986	1,022	0,991	0,980	1,039	1,022	1,054	1,004	0,996
Quintil III	1,052	1,009	1,026	0,971	1,037	1,029	0,967	1,044	1,003	1,015	0,991
Quintil IV	0,977	1,042	0,996	0,963	0,987	1,066	0,996	1,094	0,979	1,039	1,065
Quintil V	0,990	1,026	0,964	1,005	1,015	1,049	0,957	1,007	1,053	1,059	1,007

Nota: Un índice mayor a 1 significa que hay mayor número de niñas que niños en el nivel calculado, menor a 1 significa que hay menor número de niñas que niños en el nivel calculado; e igual a 1 existe paridad, es una situación ideal.

Fuente: Instituto Nacional de Estadística e Informática - Encuesta Nacional de Hogares (ENAHO).

Meta 4.6: De aquí a 2030, asegurar que todos los jóvenes y una proporción considerable de los adultos, tanto hombres como mujeres, estén alfabetizados y tengan nociones elementales de aritmética

4.6.1 PERÚ: Tasa de alfabetización de la población de 15 y más años de edad (Con cartilla de lectura)

(Porcentaje)

Área de residencia / Departamento	2014	2015	2016	2017	2018	2019	2020	2021	2022	2023	2024
Nacional	**93,1**	**93,6**	**93,5**	**93,6**	**93,9**	**93,8**	**94,0**	**94,3**	**94,3**	**94,7**	**94,9**
Área de residencia											
Urbana	96,0	96,2	96,0	96,1	96,3	96,1	96,1	96,2	96,1	96,2	96,5
Rural	83,0	84,1	84,1	83,7	84,2	84,3	85,1	86,0	86,6	87,5	87,4
Departamento											
Amazonas	89,9	90,7	90,1	90,8	91,0	91,2	91,0	93,4	92,0	93,3	92,7
Áncash	90,4	90,0	90,7	89,5	89,8	90,1	88,6	91,2	91,4	91,7	92,0
Apurímac	81,9	85,1	82,3	83,4	84,1	86,4	85,8	87,2	88,6	88,1	88,9
Arequipa	94,5	94,9	95,0	95,4	96,1	96,4	96,3	96,7	96,5	96,3	96,4
Ayacucho	87,0	87,7	87,7	87,9	87,2	87,4	89,6	89,5	90,2	91,2	90,4
Cajamarca	86,4	86,3	85,1	87,4	87,6	86,8	88,0	88,9	88,0	88,9	88,7
Prov. Const. del Callao	97,6	97,8	97,4	97,6	97,8	98,0	97,9	98,0	97,0	98,0	98,0
Cusco	85,9	87,5	88,9	87,8	88,6	89,1	90,2	89,4	89,1	89,6	90,2
Huancavelica	82,2	84,3	85,5	84,7	85,8	86,0	88,4	89,7	89,9	90,0	89,1
Huánuco	85,4	86,3	85,7	85,7	86,2	85,9	85,6	85,8	84,7	86,2	86,4
Ica	97,1	97,2	96,7	97,2	97,8	97,5	96,1	96,4	96,2	97,1	97,3
Junín	92,9	93,5	93,0	93,6	92,8	92,3	91,7	92,1	93,7	94,2	94,6
La Libertad	93,5	93,7	94,3	93,6	94,1	94,4	94,5	93,9	94,8	94,9	95,0
Lambayeque	93,3	94,0	93,0	93,5	93,4	94,2	93,5	94,7	94,4	94,8	95,6
Lima Metropolitana 1/	97,5	97,8	97,7	97,8	98,0	97,5	97,9	97,7	97,8	97,7	97,9
Región Lima 2/	95,3	95,3	94,6	95,1	95,0	95,0	95,1	95,5	94,3	95,1	95,9
Loreto	93,4	91,6	92,1	91,1	92,6	92,3	92,8	94,1	93,6	94,6	95,0
Madre de Dios	94,4	95,6	95,2	94,9	95,2	96,2	94,5	95,2	95,8	95,3	97,0
Moquegua	94,6	94,8	94,9	95,1	95,1	94,9	95,4	95,0	96,0	97,1	96,5
Pasco	92,6	92,8	92,7	91,8	92,6	93,0	93,4	94,7	93,0	94,4	94,8
Piura	91,5	91,8	91,5	91,5	91,3	92,4	92,4	92,8	93,4	92,8	93,5
Puno	88,8	90,0	90,2	90,1	90,7	90,6	89,8	92,3	92,2	93,1	92,8
San Martín	91,3	92,9	92,0	91,0	92,1	91,8	92,7	91,6	91,6	93,3	93,7
Tacna	95,9	95,6	95,1	96,1	96,5	96,5	96,5	96,4	96,6	96,2	95,5
Tumbes	95,7	96,8	96,6	96,2	96,3	96,3	95,7	94,3	95,4	95,2	95,5
Ucayali	93,1	94,9	94,8	94,6	95,0	94,7	96,5	94,5	95,4	95,0	95,5

Nota: La población alfabeta comprende aquella población de 15 y más años de edad que sabe leer y escribir con "Cartilla de lectura".
1/ Lima Metropolitana, comprende los 43 distritos de la provincia de Lima.
2/ Región Lima, comprende las provincias de Barranca, Cajatambo, Canta, Cañete, Huaral, Huarochirí, Huaura, Oyón y Yauyos.
Fuente: Instituto Nacional de Estadística e Informática - Encuesta Nacional de Hogares (ENAHO).

4.6.1.1 PERÚ: Tasa de alfabetización de la población de 15 y más años de edad, según sexo
(Porcentaje)

Ámbito geográfico / Sexo	2014	2015	2016	2017	2018	2019	2020	2021	2022	2023	2024
Nacional	**93,7**	**94,0**	**94,1**	**94,1**	**94,4**	**94,4**	**94,5**	**94,8**	**94,9**	**95,2**	**95,3**
Mujer	**90,4**	**91,0**	**91,0**	**91,3**	**91,7**	**91,9**	**92,0**	**92,4**	**92,5**	**93,0**	**93,1**
Hombre	**96,9**	**97,0**	**97,1**	**97,0**	**97,1**	**97,0**	**97,0**	**97,3**	**97,3**	**97,4**	**97,6**
Lima Metropolitana 1/ y Prov. Const. del Callao	**97,7**	**97,9**	**97,9**	**98,0**	**98,2**	**97,9**	**98,0**	**98,0**	**97,9**	**98,0**	**98,2**
Mujer	96,6	96,9	96,8	97,2	97,2	97,1	97,2	96,9	97,1	97,2	97,3
Hombre	98,9	99,1	99,1	99,1	99,3	98,8	99,0	99,1	98,9	98,8	99,1
Resto país	**91,7**	**92,1**	**92,1**	**92,2**	**92,5**	**92,7**	**92,7**	**93,2**	**93,3**	**93,8**	**93,9**
Mujer	87,2	88,0	87,9	89,1	88,7	89,0	89,2	89,9	89,9	90,7	90,8
Hombre	96,0	96,0	96,2	96,4	96,1	96,2	96,0	96,4	96,6	96,7	96,8
Área de Residencia											
Urbana	**96,3**	**96,4**	**96,3**	**96,5**	**96,6**	**96,6**	**96,4**	**96,6**	**96,5**	**96,6**	**96,8**
Mujer	94,4	94,7	94,5	95,1	94,9	95,1	94,8	94,9	94,8	95,1	95,4
Hombre	98,3	98,3	98,2	98,4	98,4	98,2	98,1	98,3	98,2	98,2	98,3
Rural	**84,3**	**85,2**	**85,4**	**85,1**	**85,5**	**85,5**	**86,2**	**87,2**	**87,8**	**88,7**	**88,4**
Mujer	75,3	76,6	76,6	78,9	77,4	77,2	78,8	80,1	80,7	82,4	81,2
Hombre	92,3	92,6	93,2	93,3	92,5	92,7	92,6	93,4	93,9	94,1	94,5
Región natural											
Costa	**96,7**	**96,9**	**96,8**	**96,9**	**97,0**	**97,0**	**97,0**	**97,0**	**97,1**	**97,1**	**97,3**
Mujer	95,2	95,5	95,4	95,8	95,8	95,9	95,9	95,7	96,0	96,1	96,3
Hombre	98,2	98,4	98,3	98,4	98,3	98,2	98,1	98,3	98,2	98,3	98,4
Sierra	**88,7**	**89,2**	**89,5**	**89,7**	**90,1**	**90,1**	**90,2**	**91,2**	**91,2**	**91,9**	**91,8**
Mujer	82,1	83,1	83,4	85,3	84,6	84,6	85,2	86,4	86,1	87,3	87,1
Hombre	95,3	95,1	95,5	95,8	95,5	95,6	95,2	96,0	96,3	96,3	96,5
Selva	**92,5**	**92,8**	**92,5**	**92,5**	**92,7**	**93,0**	**93,3**	**93,3**	**93,4**	**94,2**	**94,4**
Mujer	88,9	89,6	88,3	89,8	89,2	89,9	89,8	90,0	90,4	91,7	92,1
Hombre	95,4	95,5	96,1	95,9	95,7	95,6	96,4	96,2	96,0	96,4	96,4
Departamento											
Amazonas	**90,5**	**91,4**	**90,7**	**91,5**	**91,6**	**92,0**	**91,3**	**93,9**	**92,6**	**93,9**	**93,6**
Mujer	84,4	86,4	85,7	87,1	87,5	87,7	87,5	90,0	89,4	90,7	91,4
Hombre	95,7	95,7	95,1	95,3	95,1	95,7	94,6	97,3	95,3	96,6	95,4
Áncash	**90,9**	**90,5**	**91,3**	**90,0**	**90,4**	**91,0**	**89,7**	**91,7**	**92,3**	**92,7**	**92,7**
Mujer	85,4	85,4	86,8	85,2	84,9	86,3	85,7	87,8	88,3	88,7	88,5
Hombre	96,1	95,3	95,6	94,6	95,7	95,5	93,6	95,4	96,1	96,6	96,7
Apurímac	**82,9**	**86,2**	**83,7**	**84,8**	**86,0**	**87,4**	**86,5**	**88,5**	**89,1**	**88,8**	**89,8**
Mujer	73,0	77,3	75,4	76,4	77,4	80,0	80,6	80,5	82,6	81,6	84,0
Hombre	92,3	94,6	91,9	92,6	94,1	94,2	92,1	96,0	95,2	95,7	95,1
Arequipa	**95,4**	**95,3**	**95,6**	**96,1**	**96,5**	**96,9**	**96,9**	**97,0**	**97,1**	**96,7**	**96,8**
Mujer	92,5	92,9	93,3	93,7	94,0	95,3	95,0	95,3	95,5	94,6	94,6
Hombre	98,3	97,8	98,0	98,6	99,0	98,5	98,8	98,8	98,8	98,8	99,0
Ayacucho	**87,3**	**88,5**	**88,4**	**88,3**	**88,1**	**88,5**	**90,7**	**90,1**	**90,6**	**91,7**	**91,1**
Mujer	79,1	80,1	81,3	81,7	80,5	81,5	85,0	84,1	84,5	86,8	86,1
Hombre	94,9	96,3	95,1	94,6	95,1	94,9	96,2	95,8	96,1	96,2	95,7
Cajamarca	**86,9**	**86,9**	**86,0**	**88,5**	**88,5**	**87,9**	**88,6**	**89,6**	**89,3**	**90,1**	**89,4**
Mujer	80,3	80,9	79,0	82,1	82,8	82,1	83,2	84,5	83,8	85,7	84,6
Hombre	93,5	92,8	92,9	94,9	94,2	93,5	93,8	94,7	94,6	94,5	94,2
Prov. Const. del Callao	**98,1**	**97,9**	**97,7**	**97,8**	**98,0**	**98,1**	**98,0**	**98,2**	**97,2**	**98,1**	**98,1**
Mujer	97,2	97,0	96,5	96,7	96,9	96,9	96,8	97,2	96,3	97,5	97,4
Hombre	98,9	98,9	98,9	98,9	99,2	99,4	99,3	99,2	98,2	98,7	98,8
Cusco	**87,3**	**88,5**	**89,9**	**89,1**	**89,4**	**90,1**	**91,2**	**90,5**	**90,4**	**91,2**	**90,9**
Mujer	79,4	82,5	83,0	82,4	82,9	84,0	86,6	86,3	84,2	86,6	85,5
Hombre	94,9	94,3	96,5	95,7	95,8	96,2	95,7	94,6	96,3	95,5	96,0
Huancavelica	**84,4**	**85,7**	**87,4**	**86,2**	**87,6**	**87,5**	**89,1**	**91,3**	**91,2**	**90,9**	**90,0**

Continúa...

4.6.1.1 PERÚ: Tasa de alfabetización de la población de 15 y más años de edad, según sexo
(Porcentaje)

Conclusión.

Ámbito geográfico / Sexo	2014	2015	2016	2017	2018	2019	2020	2021	2022	2023	2024
Mujer	74,6	76,9	78,4	78,1	80,8	80,8	82,8	86,2	85,8	86,1	83,1
Hombre	94,3	94,2	96,1	94,4	94,3	94,1	95,2	96,3	96,4	95,5	96,4
Huánuco	**86,6**	**87,3**	**86,6**	**86,9**	**87,1**	**86,4**	**86,3**	**87,0**	**85,4**	**87,5**	**87,9**
Mujer	79,7	80,6	79,6	80,6	81,2	79,9	79,8	81,4	78,7	81,0	81,8
Hombre	93,4	93,7	93,4	93,1	92,7	92,8	92,5	92,3	92,0	93,7	93,8
Ica	**97,3**	**97,3**	**96,9**	**97,4**	**98,0**	**97,7**	**96,5**	**96,7**	**96,6**	**97,1**	**97,6**
Mujer	96,3	96,0	95,5	96,1	97,3	97,2	96,3	95,8	95,4	95,8	96,9
Hombre	98,3	98,5	98,3	98,6	98,7	98,2	96,6	97,6	97,8	98,4	98,2
Junín	**93,4**	**94,2**	**94,0**	**94,6**	**93,7**	**93,0**	**92,8**	**93,1**	**94,7**	**94,9**	**95,1**
Mujer	89,9	91,3	90,7	91,2	90,7	89,3	88,5	89,1	91,6	91,5	92,3
Hombre	96,9	97,1	97,1	97,9	96,5	96,7	97,1	96,9	97,7	98,2	97,8
La Libertad	**94,0**	**94,0**	**94,8**	**93,9**	**94,4**	**94,9**	**94,9**	**94,4**	**95,1**	**95,2**	**95,1**
Mujer	90,9	91,0	92,7	90,7	91,9	92,4	93,2	91,7	93,1	92,7	93,1
Hombre	97,2	97,0	97,0	97,0	97,0	97,4	96,6	97,1	97,1	97,7	97,2
Lambayeque	**93,7**	**94,2**	**93,5**	**93,9**	**93,9**	**94,8**	**93,7**	**95,1**	**94,8**	**95,2**	**95,9**
Mujer	91,4	91,8	90,6	92,1	92,4	92,4	90,6	92,9	92,9	93,1	94,2
Hombre	96,3	96,7	96,7	95,9	95,4	97,3	97,1	97,6	96,9	97,5	97,6
Lima Metropolitana 1/	**97,7**	**97,9**	**97,9**	**98,0**	**98,2**	**97,9**	**98,0**	**97,9**	**98,0**	**97,9**	**98,2**
Mujer	96,2	96,9	96,8	97,1	97,3	97,2	97,2	96,8	97,2	97,1	97,3
Hombre	98,9	99,1	99,1	99,0	99,3	98,7	98,9	99,1	98,9	98,8	99,1
Región Lima 2/	**95,5**	**95,5**	**95,0**	**95,5**	**95,6**	**95,6**	**95,6**	**96,1**	**94,8**	**95,6**	**96,3**
Mujer	93,1	93,0	92,8	93,1	93,7	93,6	93,7	94,4	92,7	93,9	94,8
Hombre	97,9	98,0	97,4	97,9	97,6	97,6	97,6	97,9	97,0	97,3	98,0
Loreto	**94,7**	**92,3**	**93,3**	**92,7**	**93,6**	**93,6**	**93,9**	**94,8**	**94,6**	**95,3**	**95,7**
Mujer	92,8	89,0	90,0	89,3	90,6	91,6	91,2	92,2	92,0	92,9	94,0
Hombre	96,3	95,3	96,2	95,6	96,2	95,4	96,4	97,1	96,9	97,4	97,3
Madre de Dios	**95,8**	**96,2**	**95,9**	**95,7**	**95,7**	**96,5**	**95,1**	**96,5**	**96,7**	**96,5**	**97,8**
Mujer	93,3	93,6	92,2	93,6	92,4	94,2	92,7	94,5	94,4	94,4	96,2
Hombre	97,5	98,0	98,4	97,1	97,9	98,1	96,6	97,9	98,2	97,9	98,9
Moquegua	**95,2**	**95,2**	**95,5**	**95,8**	**95,4**	**95,7**	**96,0**	**96,3**	**96,7**	**97,8**	**97,0**
Mujer	91,2	91,8	92,1	93,0	92,3	91,9	93,5	93,2	94,6	96,1	95,0
Hombre	98,4	98,1	98,3	98,2	98,1	98,9	98,2	99,0	98,5	99,4	98,7
Pasco	**93,7**	**93,7**	**93,7**	**92,7**	**93,7**	**94,0**	**94,6**	**95,4**	**93,8**	**94,9**	**95,5**
Mujer	90,1	89,6	90,3	89,8	89,7	90,0	90,8	92,8	90,4	93,5	93,5
Hombre	96,8	97,0	96,6	95,2	97,1	97,4	97,7	97,5	96,6	96,1	97,2
Piura	**92,3**	**92,4**	**92,1**	**92,4**	**92,0**	**92,9**	**92,9**	**93,5**	**94,0**	**93,7**	**94,3**
Mujer	89,4	89,3	89,6	89,5	89,6	90,7	90,5	91,6	92,1	92,0	92,2
Hombre	95,1	95,5	94,6	95,4	94,5	95,1	95,3	95,3	96,0	95,5	96,3
Puno	**89,5**	**90,6**	**90,8**	**90,5**	**91,3**	**91,4**	**90,1**	**92,6**	**92,7**	**93,7**	**93,0**
Mujer	81,7	84,5	84,6	84,5	85,7	85,8	84,6	87,5	87,4	89,7	88,1
Hombre	97,0	96,6	96,8	96,4	96,7	96,9	95,7	97,6	97,8	97,5	97,9
San Martín	**91,9**	**93,2**	**92,9**	**91,6**	**92,7**	**92,7**	**93,7**	**92,3**	**92,5**	**93,9**	**94,6**
Mujer	88,6	91,2	88,0	87,6	89,4	89,7	89,8	88,0	88,8	91,9	92,7
Hombre	94,4	94,8	96,7	94,8	95,4	95,0	96,8	95,7	95,5	95,6	96,2
Tacna	**96,6**	**96,1**	**95,5**	**96,6**	**96,8**	**96,7**	**96,9**	**96,8**	**97,1**	**96,6**	**95,9**
Mujer	94,4	93,6	92,2	93,8	94,4	94,7	95,5	95,5	95,2	94,6	94,3
Hombre	98,6	98,4	98,6	99,1	99,0	98,6	98,2	97,9	98,9	98,4	97,4
Tumbes	**96,3**	**97,0**	**97,0**	**96,3**	**97,0**	**96,5**	**96,1**	**94,6**	**95,9**	**95,7**	**96,2**
Mujer	95,8	96,6	96,5	96,8	96,7	96,7	95,5	94,7	94,4	95,9	95,8
Hombre	96,6	97,3	97,4	96,0	97,3	96,3	96,5	94,5	97,1	95,6	96,5
Ucayali	**94,0**	**95,4**	**95,3**	**95,5**	**95,5**	**95,3**	**96,9**	**95,1**	**95,7**	**95,5**	**96,2**
Mujer	91,6	93,1	92,8	94,1	94,2	92,3	95,3	92,2	94,2	94,1	93,7
Hombre	95,9	97,3	97,3	96,6	96,6	97,8	98,3	97,5	97,1	96,7	98,2

Nota: La población alfabeta comprende aquella población de 15 y más años de edad que sabe leer y escribir con "Cartilla de lectura".
1/ Lima Metropolitana, comprende los 43 distritos de la provincia de Lima.
2/ Región Lima, comprende las provincias de Barranca, Cajatambo, Canta, Cañete, Huaral, Huarochirí, Huaura, Oyón y Yauyos.
Fuente: Instituto Nacional de Estadística e Informática - Encuesta Nacional de Hogares (ENAHO).

4.6.1.2 PERÚ: Tasa de alfabetización de la población de 15 a 24 años de edad, según sexo
(Porcentaje)

Ámbito geográfico / Sexo	2014	2015	2016	2017	2018	2019	2020	2021	2022	2023	2024
Nacional	**99,0**	**99,0**	**98,9**	**99,1**	**99,0**	**99,1**	**99,4**	**99,1**	**99,2**	**99,3**	**99,5**
Mujer	**98,8**	**98,8**	**98,7**	**98,9**	**99,0**	**99,1**	**99,4**	**99,1**	**99,2**	**99,4**	**99,6**
Hombre	**99,2**	**99,2**	**99,1**	**99,3**	**99,1**	**99,1**	**99,5**	**99,1**	**99,2**	**99,2**	**99,4**
Lima Metropolitana 1/ y Prov. Const. del Callao	**99,1**	**99,5**	**99,3**	**99,7**	**99,4**	**99,3**	**99,8**	**99,4**	**99,5**	**99,2**	**99,8**
Mujer	99,0	99,2	99,2	99,7	99,5	99,5	99,9	99,7	99,5	99,5	99,9
Hombre	99,2	99,7	99,5	99,7	99,4	99,0	99,8	99,1	99,5	99,0	99,7
Resto país	**98,9**	**98,8**	**98,7**	**98,8**	**98,8**	**99,0**	**99,2**	**98,9**	**99,1**	**99,4**	**99,3**
Mujer	98,7	98,6	98,5	98,4	98,7	98,9	99,1	98,8	99,0	99,3	99,4
Hombre	99,1	99,1	98,9	99,1	98,9	99,1	99,4	99,1	99,1	99,4	99,3
Área de Residencia											
Urbana	**99,3**	**99,4**	**99,3**	**99,4**	**99,3**	**99,3**	**99,6**	**99,2**	**99,4**	**99,4**	**99,7**
Mujer	99,2	99,3	99,3	99,4	99,3	99,4	99,5	99,3	99,4	99,5	99,8
Hombre	99,4	99,4	99,3	99,5	99,3	99,3	99,7	99,2	99,4	99,3	99,5
Rural	**98,0**	**98,0**	**97,6**	**97,8**	**98,0**	**98,2**	**98,9**	**98,5**	**98,5**	**98,9**	**98,8**
Mujer	97,4	97,2	96,8	96,9	97,5	97,9	98,7	98,2	98,3	98,9	98,7
Hombre	98,6	98,7	98,3	98,5	98,5	98,4	99,0	98,7	98,7	98,9	98,9
Región natural											
Costa	**99,2**	**99,3**	**99,2**	**99,4**	**99,2**	**99,3**	**99,6**	**99,3**	**99,4**	**99,3**	**99,6**
Mujer	99,1	99,2	99,0	99,3	99,2	99,4	99,5	99,5	99,3	99,5	99,8
Hombre	99,3	99,5	99,3	99,5	99,2	99,2	99,6	99,1	99,4	99,1	99,4
Sierra	**98,9**	**99,0**	**98,9**	**99,0**	**99,1**	**99,0**	**99,3**	**99,1**	**99,3**	**99,5**	**99,4**
Mujer	98,5	98,8	98,7	98,7	98,9	98,9	99,1	99,0	99,2	99,5	99,4
Hombre	99,2	99,1	99,1	99,3	99,2	99,1	99,5	99,2	99,4	99,5	99,4
Selva	**98,4**	**97,9**	**97,8**	**97,7**	**98,2**	**98,3**	**99,2**	**98,1**	**98,2**	**99,1**	**99,1**
Mujer	98,3	97,2	97,5	97,1	98,2	98,3	99,1	97,8	98,5	98,7	98,9
Hombre	98,5	98,6	98,2	98,3	98,2	98,3	99,3	98,4	97,8	99,3	99,2
Departamento											
Amazonas	**98,8**	**97,5**	**98,2**	**98,8**	**97,8**	**97,8**	**98,0**	**99,1**	**99,1**	**99,0**	**98,5**
Mujer	98,6	96,9	97,5	98,5	98,1	97,6	96,7	98,5	99,1	98,6	97,6
Hombre	98,9	98,0	98,8	99,2	97,5	98,1	99,1	99,6	99,0	99,3	99,2
Áncash	**98,7**	**98,1**	**99,0**	**98,1**	**98,5**	**98,4**	**98,4**	**99,8**	**99,1**	**99,3**	**99,1**
Mujer	97,9	97,1	98,2	97,0	97,5	97,9	98,4	99,8	98,6	99,4	99,3
Hombre	99,4	98,9	99,8	99,0	99,5	98,8	98,4	99,8	99,6	99,1	98,8
Apurímac	**98,9**	**99,3**	**98,2**	**99,0**	**99,8**	**99,5**	**99,4**	**99,1**	**99,5**	**99,0**	**98,5**
Mujer	99,1	99,1	97,8	98,9	99,6	99,6	98,7	99,3	99,7	98,8	97,7
Hombre	98,7	99,4	98,7	99,1	100,0	99,4	100,0	98,9	99,3	99,1	99,3
Arequipa	**99,8**	**99,4**	**99,5**	**99,6**	**99,7**	**99,7**	**100,0**	**99,6**	**99,5**	**99,8**	**99,8**
Mujer	99,6	99,6	99,8	99,5	99,6	100,0	100,0	99,6	99,5	99,9	99,7
Hombre	100,0	99,2	99,1	99,8	99,8	99,3	100,0	99,5	99,5	99,6	99,8
Ayacucho	**99,5**	**99,7**	**99,0**	**99,3**	**99,4**	**98,9**	**98,6**	**99,4**	**99,1**	**100,0**	**99,2**
Mujer	99,0	99,4	99,4	99,0	99,5	98,9	98,8	99,2	99,1	100,0	99,2
Hombre	99,8	100,0	98,6	99,5	99,3	98,9	98,3	99,5	99,1	100,0	99,1
Cajamarca	**98,7**	**98,1**	**97,9**	**98,6**	**98,7**	**98,1**	**100,0**	**98,7**	**97,8**	**99,5**	**99,4**
Mujer	98,4	98,4	98,0	97,8	98,2	97,8	100,0	98,9	99,2	100,0	99,4
Hombre	99,0	97,9	97,7	99,5	99,3	98,4	100,0	98,6	96,5	99,0	99,3
Prov. Const. del Callao	**99,3**	**99,0**	**99,4**	**99,7**	**99,8**	**99,4**	**99,2**	**99,6**	**99,3**	**99,8**	**99,7**
Mujer	98,9	98,9	99,5	100,0	100,0	99,6	99,3	100,0	99,3	100,0	100,0
Hombre	99,8	99,1	99,4	99,4	99,6	99,2	99,1	99,3	99,3	99,6	99,4
Cusco	**99,7**	**99,4**	**99,2**	**98,9**	**98,7**	**99,7**	**99,4**	**99,0**	**99,4**	**99,7**	**99,9**
Mujer	99,4	99,2	99,1	99,6	99,0	99,8	99,6	99,7	99,7	99,7	100,0
Hombre	100,0	99,6	99,2	98,2	98,4	99,6	99,2	98,3	99,0	99,8	99,7
Huancavelica	**98,7**	**99,3**	**99,2**	**99,4**	**98,9**	**99,1**	**99,3**	**99,5**	**99,9**	**99,3**	**99,9**

Continúa...

4.6.1.2 PERÚ: Tasa de alfabetización de la población de 15 a 24 años de edad, según sexo

(Porcentaje)

Conclusión.

Ámbito geográfico / Sexo	2014	2015	2016	2017	2018	2019	2020	2021	2022	2023	2024
Mujer	98,3	100,0	99,1	99,0	98,9	99,5	99,2	100,0	100,0	98,8	100,0
Hombre	99,0	98,7	99,4	99,7	98,9	98,8	99,4	99,0	99,8	99,7	99,8
Huánuco	**97,4**	**98,2**	**97,9**	**98,2**	**98,4**	**98,1**	**99,1**	**98,8**	**97,8**	**98,3**	**98,3**
Mujer	96,4	97,6	97,8	98,1	99,1	98,1	98,8	98,2	97,1	97,0	97,9
Hombre	98,4	98,7	98,1	98,2	97,7	98,1	99,4	99,3	98,4	99,5	98,7
Ica	**99,7**	**99,6**	**99,6**	**98,7**	**99,6**	**99,1**	**97,7**	**98,4**	**99,2**	**99,6**	**99,5**
Mujer	99,8	99,9	99,6	98,8	99,4	99,5	99,0	98,2	99,0	99,5	99,7
Hombre	99,5	99,4	99,7	98,6	99,7	98,7	96,4	98,7	99,3	99,7	99,4
Junín	**98,4**	**99,5**	**99,1**	**99,3**	**99,6**	**98,7**	**99,0**	**97,6**	**99,4**	**99,2**	**99,0**
Mujer	98,9	99,4	98,5	99,0	99,6	98,3	97,9	96,4	99,1	99,0	99,2
Hombre	97,9	99,7	99,7	99,6	99,7	99,2	100,0	98,8	99,7	99,4	98,8
La Libertad	**98,7**	**98,6**	**98,9**	**98,8**	**99,0**	**99,3**	**99,7**	**99,5**	**99,1**	**99,7**	**99,4**
Mujer	98,1	98,6	98,4	97,9	98,7	99,3	99,4	99,2	98,2	99,5	99,4
Hombre	99,3	98,6	99,3	99,6	99,3	99,4	100,0	99,7	100,0	99,8	99,4
Lambayeque	**99,0**	**98,9**	**97,9**	**98,5**	**97,3**	**99,3**	**98,9**	**98,4**	**98,3**	**99,1**	**99,4**
Mujer	99,0	98,7	96,6	97,9	97,0	98,8	98,1	98,4	98,0	99,3	100,0
Hombre	99,0	99,0	99,3	99,0	97,6	99,8	99,8	98,5	98,6	98,9	98,8
Lima Metropolitana 1/	**99,1**	**99,5**	**99,3**	**99,7**	**99,4**	**99,3**	**99,9**	**99,3**	**99,5**	**99,2**	**99,8**
Mujer	99,0	99,3	99,2	99,7	99,4	99,5	99,9	99,6	99,5	99,5	99,9
Hombre	99,2	99,8	99,5	99,7	99,4	99,0	99,9	99,0	99,6	98,9	99,7
Región Lima 2/	**99,5**	**99,3**	**99,2**	**99,0**	**99,5**	**99,7**	**99,4**	**99,3**	**99,7**	**99,0**	**98,9**
Mujer	99,1	99,0	99,3	99,0	99,4	99,6	99,2	99,4	100,0	98,9	99,5
Hombre	99,8	99,6	99,1	99,0	99,6	99,8	99,5	99,1	99,5	99,1	98,4
Loreto	**98,5**	**96,3**	**97,0**	**95,9**	**97,2**	**97,4**	**98,2**	**98,3**	**97,8**	**99,1**	**99,5**
Mujer	98,0	94,3	96,2	94,0	96,6	97,3	98,6	98,4	97,0	99,0	99,7
Hombre	98,9	98,2	97,8	97,5	97,7	97,5	97,9	98,1	98,5	99,2	99,3
Madre de Dios	**99,3**	**99,3**	**99,6**	**99,5**	**99,3**	**99,6**	**100,0**	**98,5**	**100,0**	**99,2**	**99,3**
Mujer	99,0	99,6	99,4	98,9	99,9	99,3	100,0	98,4	100,0	98,2	100,0
Hombre	99,5	99,1	99,7	100,0	98,7	100,0	100,0	98,6	99,9	100,0	98,8
Moquegua	**99,2**	**99,0**	**99,5**	**99,7**	**99,2**	**100,0**	**99,4**	**99,1**	**100,0**	**100,0**	**100,0**
Mujer	99,3	100,0	99,4	100,0	98,8	100,0	100,0	98,3	100,0	99,9	100,0
Hombre	99,1	97,9	99,5	99,4	99,6	100,0	98,8	99,8	100,0	100,0	100,0
Pasco	**99,6**	**99,3**	**99,2**	**98,6**	**99,3**	**98,5**	**99,7**	**99,1**	**99,6**	**99,3**	**99,1**
Mujer	100,0	98,5	99,3	98,9	99,5	98,2	99,4	98,8	99,7	99,3	99,6
Hombre	99,2	100,0	99,0	98,2	99,1	98,8	100,0	99,5	99,5	99,4	98,7
Piura	**98,8**	**98,6**	**98,3**	**98,7**	**98,6**	**99,4**	**99,4**	**99,1**	**99,3**	**99,4**	**99,5**
Mujer	98,8	98,1	98,3	98,5	98,5	99,2	99,1	99,2	99,6	99,5	99,5
Hombre	98,9	99,0	98,4	98,8	98,6	99,5	99,6	98,9	99,0	99,3	99,6
Puno	**99,5**	**100,0**	**99,8**	**100,0**	**99,6**	**99,5**	**99,7**	**99,7**	**100,0**	**99,4**	**99,8**
Mujer	99,4	100,0	99,8	100,0	99,3	99,6	99,5	99,4	100,0	99,7	100,0
Hombre	99,6	100,0	99,7	100,0	99,8	99,5	100,0	100,0	100,0	99,1	99,6
San Martín	**97,6**	**98,3**	**97,7**	**98,7**	**98,1**	**98,8**	**99,9**	**97,6**	**98,5**	**99,3**	**99,3**
Mujer	97,1	98,4	97,3	98,5	98,7	99,1	99,7	96,5	99,4	99,1	98,6
Hombre	97,9	98,1	98,1	99,0	97,5	98,6	100,0	98,5	97,8	99,4	100,0
Tacna	**99,5**	**99,5**	**99,7**	**99,5**	**99,8**	**99,6**	**98,3**	**100,0**	**99,6**	**99,2**	**99,3**
Mujer	99,8	99,2	99,6	99,4	99,8	99,7	100,0	100,0	100,0	100,0	100,0
Hombre	99,3	99,8	99,9	99,5	99,7	99,6	96,6	100,0	99,3	98,5	98,6
Tumbes	**99,6**	**99,7**	**98,5**	**99,0**	**97,7**	**99,0**	**99,3**	**98,3**	**100,0**	**99,3**	**99,4**
Mujer	99,7	99,9	99,0	99,3	98,1	99,2	100,0	99,2	100,0	100,0	99,4
Hombre	99,5	99,6	98,1	98,6	97,3	98,9	98,7	97,5	100,0	98,6	99,5
Ucayali	**98,0**	**98,5**	**97,6**	**97,8**	**98,8**	**98,6**	**99,5**	**98,7**	**98,9**	**99,3**	**99,3**
Mujer	98,0	98,2	98,1	97,9	98,6	97,6	99,8	98,8	99,3	99,0	98,7
Hombre	98,0	98,6	97,3	97,8	99,0	99,4	99,2	98,7	98,6	99,6	99,8

Nota: La población alfabeta comprende aquella población de 15 y más años de edad que sabe leer y escribir con "Cartilla de lectura".
1/ Lima Metropolitana, comprende los 43 distritos de la provincia de Lima.
2/ Región Lima, comprende las provincias de Barranca, Cajatambo, Canta, Cañete, Huaral, Huarochirí, Huaura, Oyón y Yauyos.
Fuente: Instituto Nacional de Estadística e Informática - Encuesta Nacional de Hogares (ENAHO).

Meta 4.a: Construir y adecuar instalaciones educativas que tengan en cuenta las necesidades de los niños y las personas con discapacidad y las diferencias de género, y que ofrezcan entornos de aprendizaje seguros, no violentos, inclusivos y eficaces para todos

4.a.1.a PERÚ: Proporción de escuelas con acceso a electricidad.

(Porcentaje)

Área de residencia / Departamento	2013	2014	2015	2016	2017	2018	2019	2020	2021	2022	2023
Nacional	**70,2**	**75,4**	**71,2**	**73,1**	**70,3**	**77,2**	**78,1**	**79,4**	**78,8**	**78,9**	**79,5**
Área de residencia											
Urbana	92,6	92,8	91,0	90,7	87,5	90,9	91,4	93,3	93,4	93,5	94,1
Rural	60,1	66,2	60,8	63,9	61,2	69,8	71,0	75,6	74,9	75,0	75,6
Departamento											
Amazonas	55,1	62,0	57,4	59,6	53,6	61,6	61,7	60,3	60,2	60,3	59,6
Áncash	83,9	86,6	85,7	87,0	80,3	86,6	86,5	83,2	85,5	85,2	85,8
Apurímac	77,1	79,2	79,2	80,6	76,9	88,1	91,3	91,8	90,1	91,5	91,3
Arequipa	83,7	87,9	86,4	87,6	86,1	89,3	89,9	88,8	88,9	88,9	90,6
Ayacucho	77,6	80,4	78,3	80,1	77,6	83,7	85,7	88,3	86,4	88,4	88,8
Cajamarca	62,4	71,0	66,6	74,9	74,3	81,7	83,3	81,4	83,5	85,0	86,2
Prov. Const. del Callao	93,1	97,7	96,6	97,3	95,7	97,1	94,0	92,7	96,5	94,2	95,9
Cusco	80,0	82,0	80,0	81,9	78,6	83,3	85,8	88,7	88,3	88,6	89,5
Huancavelica	79,3	81,4	79,7	82,5	81,2	86,8	89,1	90,1	88,8	90,0	90,1
Huánuco	61,3	65,4	66,0	67,5	64,2	72,9	75,0	77,3	77,4	78,2	78,3
Ica	85,5	87,4	84,3	86,0	83,9	86,3	87,8	94,4	92,3	89,6	93,8
Junín	70,7	78,9	71,9	73,3	70,2	77,8	80,1	81,5	79,1	81,0	81,9
La Libertad	78,6	82,4	80,2	83,0	80,6	87,6	89,4	84,4	89,5	89,7	89,9
Lambayeque	83,7	84,5	81,4	82,3	76,8	83,6	84,1	82,3	84,4	83,4	84,2
Lima Metropolitana 1/	98,7	98,7	94,3	91,9	93,2	93,2	94,9	96,4	95,7	96,2	96,1
Región Lima 2/	90,9	93,6	91,2	91,4	82,9	90,6	86,8	89,8	91,8	91,2	92,2
Loreto	17,0	32,2	17,7	16,2	14,9	19,4	18,5	25,3	21,6	20,8	22,7
Madre de Dios	41,2	55,9	46,5	48,4	48,3	54,5	60,3	65,8	67,7	70,9	68,2
Moquegua	85,8	88,7	86,0	87,6	83,2	88,7	90,1	89,8	79,0	87,9	89,3
Pasco	59,7	64,6	59,8	62,9	62,2	67,3	73,2	70,3	68,4	72,5	72,9
Piura	83,1	87,5	84,8	84,6	81,5	85,8	87,6	89,2	89,9	90,0	90,7
Puno	76,2	77,8	70,8	73,0	68,7	79,9	80,0	81,9	75,3	76,6	75,8
San Martín	64,5	71,1	68,2	72,7	74,8	81,9	83,6	84,4	85,0	86,1	86,0
Tacna	75,1	84,5	83,5	83,0	76,3	87,9	89,8	84,4	86,0	87,4	89,4
Tumbes	88,1	90,8	94,9	92,5	91,9	88,8	90,9	93,6	91,3	93,1	91,9
Ucayali	29,4	38,3	29,6	31,9	29,0	30,9	32,8	39,6	39,6	38,2	38,8

Nota 1: Para el año 2020 se ha utilizado como fuentes consultadas: Sistema Integrado de Gestión Administrativa (SIGA) a noviembre de 2020, PREBIAE 2020 y Censo Educativo 2020.
Nota 2: Para el año 2021 se ha utilizado como fuentes consultadas: SIGA a febrero de 2021 y Censo Educativo 2021.
Nota 3: Para el año 2022 se ha utilizado como fuentes consultadas: SIGA al 2 de noviembre de 2021 y Censo Educativo 2022.
Nota 4: Para el año 2023 se ha utilizado como fuentes consultadas: SIGA al 01 de septiembre de 2023 y Censo Educativo 2023.
Nota 5: Este indicador considera los locales escolares públicos, en que funciona al menos un servicio de Educación Básica Regular (educación inicial, educación primaria, educación secundaria), Educación Básica Alternativa o Educación Básica Especial cuyo alumbrado eléctrico proviene de red pública (de una empresa distribuidora de energía eléctrica), según la declaración de los directores de las instituciones educativas informantes.
1/ Lima Metropolitana, comprende los 43 distritos de la provincia de Lima.
2/ Región Lima, comprende las provincias de Barranca, Cajatambo, Canta, Cañete, Huaral, Huarochirí, Huaura, Oyón y Yauyos.
Fuente: Ministerio de Educación-Unidad de Estadística. Censo educativo.

4.a.1.b PERÚ: Proporción de escuelas de nivel primaria con acceso a Internet

(Porcentaje)

Área de residencia / Departamento	2013	2014	2015	2016	2017	2018	2019	2020	2021	2022	2023
Nacional	**24,9**	**27,9**	**32,9**	**38,4**	**37,9**	**40,4**	**49,1**	**40,4**	**53,5**	**48,4**	**43,9**
Área de residencia											
Urbana	56,6	59,1	64,9	71,1	71,4	77,6	77,3	83,2	71,8	79,9	84,6
Rural	5,0	6,3	10,4	15,3	13,9	13,5	28,7	18,5	44,1	32,7	23,7
Departamento											
Amazonas	6,8	8,2	9,7	11,1	10,1	11,5	21,1	10,2	35,7	21,5	16,2
Áncash	17,5	21,5	28,2	35,8	34,4	37,4	49,9	37,3	57,3	46,3	38,7
Apurímac	11,5	14,7	19,6	23,3	23,3	27,1	48,2	34,6	50,7	40,6	34,5
Arequipa	45,9	48,4	54,5	57,5	57,7	63,0	66,1	61,9	60,8	64,1	63,9
Ayacucho	13,7	16,0	23,1	24,7	21,6	27,3	47,0	36,1	55,4	45,0	41,0
Cajamarca	7,2	9,6	12,4	23,0	21,6	21,6	37,1	18,8	50,0	33,7	22,2
Prov. Const. del Callao	69,0	76,0	76,4	77,6	80,8	83,1	79,7	79,9	61,5	75,6	87,8
Cusco	18,4	21,8	31,7	35,8	34,4	35,1	49,2	35,5	54,2	48,4	44,4
Huancavelica	9,6	15,1	19,1	21,0	19,3	20,8	41,4	26,6	48,3	41,1	25,6
Huánuco	9,6	12,4	20,4	23,1	23,3	23,2	38,1	22,8	49,7	36,7	28,7
Ica	58,1	62,4	66,0	69,5	71,0	75,3	74,5	76,4	73,1	76,7	74,6
Junín	19,7	21,9	24,5	30,7	30,2	32,4	41,7	36,5	49,4	44,6	39,6
La Libertad	29,9	33,7	42,4	44,5	43,1	46,6	56,1	45,9	58,5	53,4	46,5
Lambayeque	36,1	37,1	41,1	64,9	65,7	67,1	66,3	65,8	63,0	66,4	70,9
Lima Metropolitana 1/	68,7	74,3	75,4	80,8	81,6	88,3	85,2	86,5	73,1	83,8	87,3
Región Lima 2/	33,5	33,8	41,9	46,4	45,8	48,7	53,9	54,3	63,8	66,0	66,1
Loreto	4,6	4,2	7,0	14,4	15,3	15,0	18,0	14,3	20,8	22,7	21,3
Madre de Dios	16,7	17,8	23,5	27,0	25,2	32,4	34,5	27,3	49,8	36,2	39,6
Moquegua	31,1	33,7	36,9	40,2	44,0	41,8	55,3	40,4	57,6	63,4	59,4
Pasco	10,5	13,8	13,5	14,8	14,1	14,8	31,5	21,2	41,0	32,3	44,0
Piura	23,2	25,9	30,7	41,4	40,3	43,0	49,1	39,0	56,2	46,6	39,2
Puno	14,5	17,9	26,0	27,7	26,1	26,7	43,6	26,5	54,0	40,8	27,7
San Martín	9,9	12,7	23,7	27,8	27,4	28,7	37,5	28,8	53,1	38,0	32,7
Tacna	45,3	55,0	61,2	63,5	59,7	65,7	66,0	60,6	71,3	72,1	61,7
Tumbes	58,2	56,9	71,0	68,3	64,5	70,6	72,1	65,8	74,6	68,8	58,8
Ucayali	8,8	9,7	13,9	16,1	15,2	15,7	19,4	14,4	23,1	30,5	27,3

Nota: La información censal es complementada con la información procedente de los registros administrativos de la Oficina de Tecnologías de la Información y Comunicaciones del MINEDU.
1/ Lima Metropolitana, comprende los 43 distritos de la provincia de Lima.
2/ Región Lima, comprende las provincias de Barranca, Cajatambo, Canta, Cañete, Huaral, Huarochirí, Huaura, Oyón y Yauyos.
Fuente: Ministerio de Educación-Unidad de Estadística. Censo educativo.

4.a.1.c PERÚ: Proporción de escuelas de nivel secundaria con acceso a Internet

(Porcentaje)

Área de residencia / Departamento	2013	2014	2015	2016	2017	2018	2019	2020	2021	2022	2023
Nacional	**47,4**	**52,0**	**59,7**	**71,5**	**71,0**	**74,1**	**75,1**	**71,4**	**71,5**	**72,6**	**74,2**
Área de residencia											
Urbana	65,9	66,4	72,8	81,8	81,8	86,6	84,4	88,3	76,0	83,4	89,3
Rural	9,8	16,7	27,7	46,5	44,8	44,1	52,9	51,7	66,1	60,2	57,5
Departamento											
Amazonas	23,0	26,0	34,1	55,4	54,4	53,8	60,9	56,0	63,5	63,1	58,8
Áncash	39,2	48,5	60,8	73,4	71,2	76,1	79,5	72,7	77,0	78,6	79,1
Apurímac	28,5	34,1	50,6	82,4	78,9	82,2	85,8	78,6	83,4	77,7	77,6
Arequipa	68,5	69,9	75,1	80,4	81,8	86,7	83,6	83,1	73,5	80,6	85,5
Ayacucho	32,1	37,5	46,0	65,5	62,2	68,3	77,0	76,8	78,0	74,9	80,0
Cajamarca	18,4	23,3	29,8	50,4	50,1	50,3	56,4	45,2	63,7	52,8	49,3
Prov. Const. del Callao	80,8	84,2	86,7	88,2	88,0	89,4	85,9	87,9	64,4	81,1	91,4
Cusco	40,4	46,9	61,3	74,2	73,4	75,2	78,3	68,2	75,5	78,6	79,8
Huancavelica	20,6	29,7	39,5	61,7	62,0	66,0	80,2	77,3	81,1	77,4	73,4
Huánuco	23,9	29,6	48,4	56,6	58,5	58,6	66,4	55,3	69,9	63,8	63,6
Ica	76,0	82,2	82,2	87,1	87,8	93,3	90,0	92,3	83,1	84,4	89,5
Junín	42,0	47,5	48,9	63,7	65,3	68,0	69,1	66,0	64,8	70,1	70,1
La Libertad	46,3	52,7	64,0	67,6	67,0	71,9	72,9	68,7	71,4	71,0	69,3
Lambayeque	55,7	55,1	56,9	77,2	78,0	78,7	73,0	73,7	65,0	71,9	80,5
Lima Metropolitana 1/	81,0	83,9	84,9	88,7	88,5	93,8	90,0	90,8	77,5	87,6	92,0
Región Lima 2/	52,6	55,6	62,3	72,2	70,3	74,1	72,8	80,5	78,9	80,9	86,1
Loreto	16,8	15,2	23,7	40,1	40,6	40,0	42,6	36,3	41,0	35,4	38,4
Madre de Dios	47,3	40,8	55,6	63,9	61,3	66,2	63,0	56,8	72,5	58,5	65,5
Moquegua	53,3	56,5	62,0	70,5	72,9	72,2	78,1	69,8	69,4	78,1	72,6
Pasco	35,1	39,0	44,1	65,6	65,7	67,1	71,2	63,3	70,5	67,8	77,0
Piura	41,6	47,7	58,9	73,0	71,8	74,7	72,1	67,6	71,1	67,8	64,9
Puno	27,6	40,8	58,2	81,5	80,8	82,7	84,7	78,5	82,4	77,0	76,9
San Martín	29,9	30,6	49,6	62,1	59,2	62,7	66,3	59,9	73,0	65,5	66,1
Tacna	66,2	76,9	81,3	82,7	82,8	85,1	80,6	81,9	82,0	84,3	80,3
Tumbes	73,0	69,2	86,3	82,5	78,8	83,5	84,2	79,3	79,2	77,1	76,6
Ucayali	23,0	25,6	33,6	40,5	38,1	39,5	43,0	34,3	38,6	45,7	51,4

Nota: La información censal es complementada con la información procedente de los registros administrativos de la Oficina de Tecnologías de la Información y Comunicaciones del MINEDU.
1/ Lima Metropolitana, comprende los 43 distritos de la provincia de Lima.
2/ Región Lima, comprende las provincias de Barranca, Cajatambo, Canta, Cañete, Huaral, Huarochirí, Huaura, Oyón y Yauyos.
Fuente: Ministerio de Educación-Unidad de Estadística. Censo educativo.

4.a.1.d PERÚ: Proporción de escuelas de nivel primaria que cuenta con computadoras con fines pedagógicos

(Porcentaje)

Área de residencia / Departamento	2016	2017	2018	2019	2021
Nacional	**34,0**	**42,0**	**41,6**	**46,5**	**42,2**
Área de residencia					
Urbana	61,2	75,4	75,3	74,9	75,2
Rural	24,8	30,8	30,2	36,8	36,2
Departamento					
Amazonas	11,9	18,0	21,2	24,3	18,0
Áncash	37,0	46,4	37,5	56,1	40,2
Apurímac	18,9	31,0	54,4	45,3	42,2
Arequipa	52,3	78,6	61,3	80,6	65,7
Ayacucho	30,3	40,2	54,0	49,6	48,2
Cajamarca	20,4	27,9	27,4	32,6	31,1
Prov. Const. del Callao	95,6	86,2	89,5	89,3	88,4
Cusco	48,3	49,9	48,2	75,7	50,7
Huancavelica	91,0	92,9	91,0	94,8	87,5
Huánuco	11,0	22,9	26,2	29,8	66,1
Ica	27,4	56,9	58,4	55,3	64,9
Junín	48,0	45,1	47,5	64,3	37,5
La Libertad	25,3	34,8	41,7	37,2	39,1
Lambayeque	28,4	54,8	61,5	61,5	52,6
Lima Metropolitana 1/	84,4	86,6	94,3	94,4	85,0
Región Lima 2/	60,0	53,8	58,2	64,1	81,3
Loreto	4,5	15,3	12,8	12,5	9,4
Madre de Dios	19,8	14,8	26,2	18,3	12,3
Moquegua	94,5	100,0	97,9	96,4	92,9
Pasco	42,8	43,7	38,5	38,5	36,3
Piura	21,6	34,3	25,8	18,8	27,5
Puno	62,6	75,6	61,4	75,1	62,6
San Martín	19,7	26,5	20,4	22,8	12,9
Tacna	81,0	92,1	93,3	91,6	75,9
Tumbes	68,3	70,9	72,5	72,9	57,9
Ucayali	7,1	10,7	9,4	10,0	5,6

Nota 1: El valor del indicador comprende las instituciones educativas del nivel primaria que cuentan con computadoras de escritorio, computadora portatil y netbook para los años 2017 al 2019, para el año 2016 no se consideró al estudio Notebook.
Nota 2: En el año 2020, la Encuesta Nacional a Instituciones Educativas no se realizó debido al estado de emergencia originado por la pandemia del COVID 19.
Nota 3: En el año 2021 disminuyó el indicador debido a la ejecución de las clases virtuales por la pandemia del COVID 19.
Nota 4: En el año 2022, la Encuesta Nacional a Instituciones Educativas no se realizó.
1/ Lima Metropolitana, comprende los 43 distritos de la provincia de Lima.
2/ Región Lima, comprende las provincias de Barranca, Cajatambo, Canta, Cañete, Huaral, Huarochirí, Huaura, Oyón y Yauyos.
Fuente: Instituto Nacional de Estadística e Informática - Encuesta Nacional a Instituciones Educativas (ENEDU).

4.a.1.e PERÚ: Proporción de escuelas de nivel secundaria que cuenta con computadoras con fines pedagógicos

(Porcentaje)

Área de residencia / Departamento	2016	2017	2018	2019	2021
Nacional	**72,6**	**76,6**	**77,1**	**80,5**	**68,4**
Área de residencia					
Urbana	82,4	87,9	86,8	90,5	85,2
Rural	59,8	61,9	64,6	67,8	61,0
Departamento					
Amazonas	64,6	59,0	61,2	71,5	49,3
Áncash	83,1	84,4	91,6	79,3	74,5
Apurímac	62,6	70,9	85,1	79,9	78,6
Arequipa	60,4	99,7	86,4	95,4	93,0
Ayacucho	76,8	83,4	86,5	84,9	71,2
Cajamarca	69,9	66,8	61,7	76,5	55,1
Prov. Const. del Callao	84,9	89,8	94,5	100,0	89,2
Cusco	78,5	80,8	86,0	90,2	85,1
Huancavelica	95,8	99,5	96,8	92,2	94,0
Huánuco	51,6	44,0	53,9	75,0	52,9
Ica	91,7	81,5	87,4	98,2	94,6
Junín	70,9	82,9	82,9	80,8	62,1
La Libertad	62,8	70,7	71,0	73,2	69,2
Lambayeque	71,7	77,7	87,2	90,2	81,8
Lima Metropolitana 1/	94,5	96,5	97,1	99,6	91,2
Región Lima 2/	91,0	84,9	82,3	97,2	89,2
Loreto	55,0	50,1	60,7	44,8	21,8
Madre de Dios	60,3	62,2	72,6	80,0	56,3
Moquegua	96,6	100,0	98,6	100,0	98,6
Pasco	85,1	74,5	91,3	86,8	72,6
Piura	54,8	78,2	60,1	72,7	62,2
Puno	85,7	88,6	88,3	98,7	85,8
San Martín	57,3	71,7	65,7	66,7	47,3
Tacna	96,2	95,6	91,3	97,8	94,7
Tumbes	90,7	80,1	87,1	96,7	85,2
Ucayali	57,7	55,9	44,6	36,1	31,5

Nota 1: El valor del indicador comprende las instituciones educativas del nivel secundaria que cuentan con computadoras de escritorio, computadora portatil y netbook para los años 2017 al 2019, para el año 2016 no se consideró al estudio Notebook.
Nota 2: En el año 2020, la Encuesta Nacional a Instituciones Educativas no se realizó debido al estado de emergencia originado por la pandemia del COVID 19.
Nota 3: En el año 2021 disminuyó el indicador debido a la ejecución de las clases virtuales por la pandemia del COVID 19.
Nota 4: En el año 2022, la Encuesta Nacional a Instituciones Educativas no se realizó.
1/ Lima Metropolitana, comprende los 43 distritos de la provincia de Lima.
2/ Región Lima, comprende las provincias de Barranca, Cajatambo, Canta, Cañete, Huaral, Huarochirí, Huaura, Oyón y Yauyos.
Fuente: Instituto Nacional de Estadística e Informática - Encuesta Nacional a Instituciones Educativas (ENEDU).

4.a.1.f PERÚ: Proporción de escuelas con acceso a abastecimiento de agua mediante red pública dentro del local escolar.

(Porcentaje)

Área de residencia / Departamento	2011	2013	2014	2015	2016	2017	2018	2019	2020	2021	2022	2023
Nacional	**50,5**	**57,0**	**56,9**	**58,9**	**60,0**	**54,3**	**49,0**	**37,5**	**34,9**	**32,6**	**37,4**	**34,9**
Área de residencia												
Urbana	81,3	86,3	82,6	83,6	84,0	82,1	77,4	67,9	78,5	82,2	83,1	82,4
Rural	36,6	43,9	43,4	46,0	47,5	39,7	33,7	21,3	23,0	19,3	25,2	22,1
Departamento												
Amazonas	69,5	53,5	53,4	58,6	60,1	49,7	40,7	23,0	25,3	19,8	32,9	15,0
Áncash	62,1	79,9	80,8	82,4	85,1	81,5	72,9	54,8	46,5	44,0	50,2	47,2
Apurímac	51,2	55,5	55,9	57,7	60,2	56,4	58,1	45,3	43,8	30,7	41,3	36,8
Arequipa	65,3	74,6	75,9	76,3	76,3	72,4	70,4	59,0	59,1	61,6	64,3	61,7
Ayacucho	70,7	62,0	61,3	64,7	67,9	62,4	57,0	43,9	36,8	33,8	43,5	38,1
Cajamarca	51,0	62,5	62,6	62,1	62,8	51,5	41,3	27,9	23,5	20,6	26,4	24,0
Prov. Const. del Callao	90,3	79,2	78,0	81,0	85,3	83,5	77,1	79,2	76,7	87,0	89,1	89,7
Cusco	52,6	62,3	58,9	63,9	64,5	59,9	55,8	38,5	39,4	31,1	38,2	35,3
Huancavelica	66,5	64,0	62,5	67,6	70,4	63,9	52,2	35,0	19,0	25,1	34,4	31,5
Huánuco	32,1	44,6	47,8	52,8	53,9	45,1	39,4	31,6	27,1	22,5	25,4	23,6
Ica	82,1	80,9	80,2	80,3	81,8	81,9	77,3	69,8	76,6	80,3	78,7	82,5
Junín	55,4	57,7	57,7	57,5	59,6	54,9	49,2	35,6	35,6	31,1	36,4	35,4
La Libertad	65,4	69,4	68,7	70,7	71,6	61,3	56,1	43,0	32,0	35,1	39,9	39,6
Lambayeque	56,0	56,0	54,5	55,0	56,9	51,4	46,6	40,1	46,5	41,4	40,5	41,2
Lima Metropolitana 1/	95,9	93,7	92,5	90,3	88,6	89,0	87,9	86,8	88,1	92,0	93,6	93,1
Región Lima 2/	63,1	73,8	73,8	76,9	78,8	75,7	72,9	52,2	53,2	50,6	51,8	51,9
Loreto	8,5	9,4	10,7	11,7	10,5	8,8	9,4	7,7	9,3	9,0	10,1	12,1
Madre de Dios	31,7	24,6	28,7	32,6	35,9	34,2	37,6	28,5	25,5	28,4	31,2	27,6
Moquegua	43,1	82,7	80,3	81,8	84,7	79,4	71,7	49,7	67,7	50,5	59,8	56,0
Pasco	47,1	45,8	46,4	48,8	52,1	44,6	40,1	29,3	26,1	21,1	26,4	20,3
Piura	25,7	56,2	52,5	56,8	56,4	50,0	42,3	36,0	31,0	33,0	34,6	33,6
Puno	43,1	45,7	45,4	47,8	49,3	47,8	43,6	34,3	30,1	24,1	30,3	28,2
San Martín	39,6	48,1	49,2	51,3	53,0	47,3	39,1	32,7	32,2	31,4	34,8	31,8
Tacna	69,8	65,8	73,1	78,3	81,7	81,1	70,4	56,5	62,0	53,8	59,4	55,8
Tumbes	63,4	84,8	86,6	94,3	94,9	94,5	78,8	73,5	79,7	78,9	82,4	79,9
Ucayali	11,7	14,0	15,5	17,4	19,8	16,4	12,1	7,8	11,3	11,7	15,1	12,7

Nota 1: Para el año 2020 se ha utilizado como fuentes consultadas: SIGA a noviembre de 2020, PREBIAE 2020 y Censo Educativo 2020.
Nota 2: Para el año 2021 se ha utilizado como fuentes consultadas: SIGA a febrero de 2021 y Censo Educativo 2021.
Nota 3: Para el año 2022 se ha utilizado como fuentes consultadas: SIGA al 2 de noviembre de 2021 y Censo Educativo 2022.
Nota 4: Para el año 2023 se ha utilizado como fuentes consultadas: SIGA al 01 de septiembre de 2023 y Censo Educativo 2023.
Nota 5: Este indicador considera los locales escolares públicos, en que funciona al menos un servicio de Educación Básica Regular (educación inicial, educación primaria, educación secundaria), Educación Básica Alternativa y Educación Básica Especial, cuyo servicio de agua proviene de red pública dentro del local, según la declaración de los directores de las instituciones educativas informantes.
1/ Lima Metropolitana, comprende los 43 distritos de la provincia de Lima.
2/ Región Lima, comprende las provincias de Barranca, Cajatambo, Canta, Cañete, Huaral, Huarochirí, Huaura, Oyón y Yauyos.
Fuente: Ministerio de Educación - ESCALE, Censo Educativo, Unidad de Estadística.

4.a.1.g PERÚ: Proporción de escuelas con acceso a inodoro conectado a red pública

(Porcentaje)

Área de residencia / Departamento	2013	2014	2015	2016	2017	2018	2019	2020	2021	2022	2023
Nacional	**58,7**	**59,0**	**62,3**	**63,6**	**60,6**	**57,1**	**62,3**	**63,7**	**48,4**	**45,9**	**48,3**
Área de residencia											
Urbana	87,5	84,6	86,9	87,7	84,9	84,6	85,8	92,5	88,2	83,6	88,1
Rural	45,8	45,5	49,4	51,1	47,8	42,3	49,8	56,0	37,7	35,8	37,9
Departamento											
Amazonas	54,9	55,9	59,0	61,4	56,1	52,7	65,8	56,3	41,6	41,7	39,7
Áncash	72,7	72,2	75,5	77,3	74,5	72,6	73,7	75,4	59,5	57,2	61,3
Apurímac	54,7	53,5	60,5	64,9	57,0	61,8	64,0	68,0	46,0	49,3	46,7
Arequipa	78,1	80,1	82,7	81,3	82,3	79,3	82,2	82,9	72,6	70,3	73,4
Ayacucho	55,8	58,0	62,0	62,9	59,1	57,9	60,1	62,7	47,9	47,7	46,7
Cajamarca	59,7	59,9	64,7	66,1	65,0	60,3	68,4	70,3	40,1	37,0	40,1
Prov. Const. del Callao	92,2	95,5	95,5	97,7	95,3	91,6	94,8	98,8	92,5	84,7	93,3
Cusco	63,7	62,6	65,4	66,0	63,4	59,9	61,5	62,4	47,1	45,9	49,1
Huancavelica	52,9	55,0	58,6	61,1	58,2	54,9	56,2	60,4	45,1	47,6	49,3
Huánuco	55,8	56,9	59,8	62,5	57,1	53,0	56,1	58,0	45,7	41,5	44,5
Ica	80,6	84,7	84,3	86,8	86,7	87,8	90,8	90,9	81,6	80,5	85,2
Junín	55,1	57,5	56,6	56,2	55,7	49,4	55,3	55,4	41,2	43,3	43,8
La Libertad	68,7	68,3	71,9	73,3	71,9	68,4	73,8	75,1	52,8	50,6	53,6
Lambayeque	68,5	68,2	72,6	74,7	72,5	66,7	80,6	78,7	58,3	49,1	56,7
Lima Metropolitana 1/	95,8	95,9	94,5	93,4	94,8	94,6	97,4	97,3	95,0	94,1	95,2
Región Lima 2/	75,6	76,2	81,1	84,1	72,8	75,4	75,6	74,0	60,0	56,6	63,3
Loreto	25,0	24,4	25,2	26,7	21,3	20,8	21,4	28,8	30,1	23,9	29,8
Madre de Dios	43,4	31,8	48,8	50,6	42,6	46,2	45,4	45,7	36,3	36,3	40,6
Moquegua	83,1	79,4	84,7	84,4	82,6	83,0	82,2	82,0	67,4	70,7	69,7
Pasco	52,9	50,9	54,3	56,5	51,0	42,9	46,4	47,6	36,6	38,1	35,0
Piura	57,0	55,6	58,3	59,4	58,1	48,4	61,9	61,4	48,8	40,7	46,4
Puno	48,9	49,5	54,5	54,8	54,5	48,1	54,7	55,4	35,9	33,5	36,1
San Martín	53,8	53,0	59,4	62,5	58,1	48,7	62,4	61,1	48,0	47,3	47,9
Tacna	74,2	82,8	88,1	87,3	83,0	81,9	80,4	87,3	69,6	75,8	77,8
Tumbes	79,1	79,7	81,8	81,4	81,1	77,9	80,1	85,5	78,3	71,7	69,3
Ucayali	31,6	32,2	39,4	47,1	36,9	27,2	42,1	43,2	39,0	28,3	33,8

Nota 1: Para el año 2020 se ha utilizado como fuentes consultadas: SIGA a noviembre de 2020, PREBIAE 2020 y Censo Educativo 2020.
Nota 2: Para el año 2021 se ha utilizado como fuentes consultadas: SIGA a febrero de 2021 y Censo Educativo 2021.
Nota 3: Para el año 2022 se ha utilizado como fuentes consultadas: SIGA al 2 de noviembre de 2021 y Censo Educativo 2022.
Nota 4: Para el año 2023 se ha utilizado como fuentes consultadas: SIGA al 01 de septiembre de 2023 y Censo Educativo 2023.
Nota 5: Este indicador considera los locales escolares públicos, en que funciona al menos un servicio de Educación Básica Regular (educación inicial, educación primaria, educación secundaria), Educación Básica Alternativa o Educación Básica Especial, en que el baño o servicio higiénico está conectado a la red pública de desagüe dentro del local o a un pozo séptico, según la declaración de los directores de las instituciones educativas informantes.
1/ Lima Metropolitana, comprende los 43 distritos de la provincia de Lima.
2/ Región Lima, comprende las provincias de Barranca, Cajatambo, Canta, Cañete, Huaral, Huarochirí, Huaura, Oyón y Yauyos.
Fuente: Ministerio de Educación - ESCALE, Censo Educativo, Unidad de Estadística.

4.a.1.h PERÚ: Proporción de escuelas cuyos servicios higiénicos cuentan con lavaderos o lavatorios

(Porcentaje)

Área de residencia / Departamento	2010	2011	2012	2013	2014	2015	2016	2017	2018	2019	2021
Nacional	**94,2**	**89,2**	**92,1**	**74,6**	**89,4**	**89,2**	**88,1**	**91,4**	**91,6**	**91,7**	**92,2**
Área de residencia											
Urbana	97,0	96,7	97,2	91,1	95,3	96,1	92,5	96,8	96,5	96,8	96,6
Rural	87,3	82,5	87,6	64,0	85,4	84,5	85,1	87,7	88,7	88,8	90,8
Departamento											
Amazonas	76,9	87,1	93,8	68,9	91,7	88,6	91,6	72,7	95,2	92,9	97,3
Áncash	92,6	90,8	99,2	78,4	88,6	88,9	92,0	95,5	94,8	93,6	93,6
Apurímac	96,6	93,3	91,1	65,8	87,1	82,3	75,7	91,8	94,0	82,8	94,1
Arequipa	-	97,9	93,5	95,7	95,6	96,9	97,9	98,1	98,8	98,9	97,8
Ayacucho	94,5	95,1	94,8	76,4	92,2	91,7	77,7	93,2	92,9	90,1	87,9
Cajamarca	88,5	89,0	96,2	70,1	84,4	79,6	90,4	95,2	95,8	95,0	92,5
Prov. Const. del Callao	99,8	99,3	100,0	98,1	98,0	99,3	99,6	98,4	99,4	100,0	95,8
Cusco	98,1	96,3	92,3	86,4	94,5	92,9	94,6	97,3	94,7	89,7	85,8
Huancavelica	96,4	85,8	98,0	86,2	94,0	94,4	95,2	94,0	90,2	94,4	85,5
Huánuco	98,2	81,5	85,2	60,5	92,3	90,1	90,9	86,6	86,7	94,0	87,8
Ica	-	99,3	92,4	91,3	91,3	95,2	93,3	96,0	95,1	99,3	95,4
Junín	98,4	97,6	96,6	81,7	98,2	92,8	91,6	92,5	96,3	96,3	91,1
La Libertad	93,1	93,7	95,3	79,2	83,8	92,8	89,8	98,1	96,1	96,2	93,3
Lambayeque	-	95,0	96,6	70,7	88,0	96,2	89,9	93,6	95,5	92,0	90,5
Lima Metropolitana 1/	99,5	99,5	99,6	98,9	92,2	99,8	98,3	99,2	97,4	99,1	97,7
Región Lima 2/	97,5	97,3	95,5	94,3	99,7	97,3	98,9	96,9	99,3	98,0	96,8
Loreto	87,1	49,9	65,7	35,4	93,8	76,7	68,3	75,8	60,6	63,6	87,2
Madre de Dios	91,1	88,8	90,3	62,4	72,1	93,4	74,7	88,1	84,4	83,5	95,7
Moquegua	-	97,2	98,9	96,6	81,0	98,8	97,3	98,4	98,0	97,1	98,1
Pasco	97,3	97,9	93,9	71,9	98,3	90,9	94,0	92,5	92,9	96,1	95,0
Piura	91,2	90,9	86,2	74,2	78,8	87,8	85,1	92,1	92,3	92,8	96,1
Puno	92,1	87,3	93,8	43,1	87,9	84,9	91,7	89,5	87,7	95,3	90,6
San Martín	89,1	82,2	79,7	62,2	83,3	86,9	74,4	83,5	90,9	95,0	99,3
Tacna	-	88,1	99,7	96,6	94,8	97,7	96,0	95,3	99,1	100,0	99,0
Tumbes	-	96,0	92,7	94,3	92,9	95,5	95,1	92,7	99,4	96,2	98,1
Ucayali	87,1	83,4	80,7	57,5	91,0	77,4	65,3	67,9	79,5	70,2	83,6

Nota 1: En el año 2020, la Encuesta Nacional a Instituciones Educativas no se realizó debido al estado de emergencia originado por la pandemia del COVID 19.
Nota 2: En el año 2022, la Encuesta Nacional a Instituciones Educativas no se realizó.
1/ Lima Metropolitana, comprende los 43 distritos de la provincia de Lima.
2/ Región Lima, comprende las provincias de Barranca, Cajatambo, Canta, Cañete, Huaral, Huarochirí, Huaura, Oyón y Yauyos.
Fuente: Instituto Nacional de Estadística e Informática - Encuesta Nacional a Instituciones Educativas (ENEDU).

Meta 4.c: De aquí a 2030, aumentar considerablemente la oferta de docentes calificados, incluso mediante la cooperación internacional para la formación de docentes en los países en desarrollo, especialmente los países menos adelantados y los pequeños Estados insulares en desarrollo

4.c.1 PERÚ: Proporción de docentes de educación inicial que recibieron la mínima formación pedagógica durante el empleo

(Porcentaje)

Área de residencia / Departamento	2016	2017	2018	2019
Nacional	**28,3**	**43,8**	**56,7**	**63,2**
Área de residencia				
Urbana	33,4	47,2	62,0	65,0
Rural	19,3	37,4	47,5	59,7
Departamento				
Amazonas	10,3	24,9	43,9	58,0
Áncash	20,9	38,4	62,2	72,7
Apurímac	23,8	47,8	64,1	70,4
Arequipa	54,5	64,1	64,8	74,5
Ayacucho	26,2	47,9	62,8	67,0
Cajamarca	26,3	42,4	44,9	52,5
Prov. Const. del Callao	65,0	58,8	76,8	60,7
Cusco	27,3	35,5	63,0	66,5
Huancavelica	19,4	52,6	58,9	68,4
Huánuco	13,6	37,4	57,2	69,9
Ica	13,8	44,3	42,1	53,1
Junín	28,2	37,5	68,7	55,0
La Libertad	20,1	42,7	58,3	53,7
Lambayeque	15,6	17,9	51,4	54,7
Lima Metropolitana 1/	64,9	64,7	72,9	70,6
Región Lima 2/	25,2	54,0	73,1	79,8
Loreto	16,9	24,6	43,3	41,4
Madre de Dios	25,5	22,2	43,1	44,7
Moquegua	26,8	55,1	57,0	72,4
Pasco	26,0	44,9	43,2	74,0
Piura	25,2	49,3	53,0	65,9
Puno	22,9	38,6	49,8	84,7
San Martín	22,8	45,0	43,3	65,9
Tacna	43,7	54,1	53,1	68,0
Tumbes	21,4	35,5	51,1	53,5
Ucayali	13,9	23,3	33,9	42,6

Nota 1: El valor del indicador comprende los docentes del nivel inicial con formación pedagógica y que se están capacitando en la actualidad.
Nota 2: En el año 2020, la Encuesta Nacional a Instituciones Educativas no se realizó debido al estado de emergencia originado por la pandemia del COVID 19.
Nota 3: En el año 2021, no se recogió información, debido que MINEDU no consideró las preguntas en el cuestionario.
Nota 4: En el año 2022, la Encuesta Nacional a Instituciones Educativas no se realizó.
1/ Lima Metropolitana, comprende los 43 distritos de la provincia de Lima.
2/ Región Lima, comprende las provincias de Barranca, Cajatambo, Canta, Cañete, Huaral, Huarochirí, Huaura, Oyón y Yauyos.
Fuente: Instituto Nacional de Estadística e Informática - Encuesta Nacional a Instituciones Educativas (ENEDU).

4.c.1.b PERÚ: Proporción de docentes de segundo y cuarto grado de educación primaria que recibieron la mínima formación pedagógica durante el empleo

(Porcentaje)

Área de residencia / Departamento	2016	2017	2018	2019
Nacional	**24,7**	**42,1**	**56,8**	**60,1**
Área de residencia				
Urbana	30,1	49,7	59,6	64,2
Rural	21,6	35,6	54,7	56,4
Departamento				
Amazonas	7,6	33,5	56,5	60,2
Áncash	23,5	31,7	62,0	56,1
Apurímac	32,6	33,0	61,5	59,0
Arequipa	51,9	64,2	67,9	77,6
Ayacucho	33,1	35,2	62,3	62,2
Cajamarca	28,9	36,9	47,3	37,9
Prov. Const. del Callao	59,7	60,3	71,4	66,5
Cusco	27,1	39,9	62,9	71,6
Huancavelica	25,9	36,5	47,4	63,7
Huánuco	10,0	27,7	68,1	59,8
Ica	10,6	49,3	48,1	64,4
Junín	28,9	52,1	58,5	51,2
La Libertad	17,7	40,6	56,1	64,7
Lambayeque	29,7	33,7	58,4	53,3
Lima Metropolitana 1/	44,3	59,2	72,4	70,8
Región Lima 2/	7,0	46,3	48,8	72,0
Loreto	19,9	29,1	45,7	42,2
Madre de Dios	10,7	29,0	37,8	53,5
Moquegua	23,1	52,0	57,1	57,0
Pasco	14,0	43,8	60,1	71,7
Piura	26,0	47,4	57,0	77,0
Puno	17,9	53,7	44,0	64,9
San Martín	22,9	48,6	62,1	63,6
Tacna	48,0	56,9	61,3	63,7
Tumbes	14,6	43,6	61,4	66,2
Ucayali	26,8	29,6	44,5	60,7

Nota 1: El valor del indicador comprende los docentes del nivel primaria con formación pedagógica y que se están capacitando en la actualidad.
Nota 2: En el año 2020, la Encuesta Nacional a Instituciones Educativas no se realizó debido al estado de emergencia originado por la pandemia del COVID 19.
Nota 3: En el año 2021, no se recogió información, debido que MINEDU no consideró las preguntas en el cuestionario.
Nota 4: En el año 2022, la Encuesta Nacional a Instituciones Educativas no se realizó.
1/ Lima Metropolitana, comprende los 43 distritos de la provincia de Lima.
2/ Región Lima, comprende las provincias de Barranca, Cajatambo, Canta, Cañete, Huaral, Huarochirí, Huaura, Oyón y Yauyos.
Fuente: Instituto Nacional de Estadística e Informática - Encuesta Nacional a Instituciones Educativas (ENEDU).

4.c.1.b PERÚ: Proporción de docentes de segundo y cuarto grado de educación secundaria que recibieron la mínima formación pedagógica durante el empleo

(Porcentaje)

Área de residencia / Departamento	2016	2017	2018	2019
Nacional	**32,8**	**45,5**	**61,8**	**64,6**
Área de residencia				
Urbana	35,9	51,0	66,0	67,1
Rural	27,5	35,2	54,1	60,1
Departamento				
Amazonas	21,7	37,6	57,1	54,8
Áncash	33,2	40,1	66,4	63,1
Apurímac	35,2	31,6	61,0	74,0
Arequipa	45,3	61,3	85,1	73,8
Ayacucho	40,3	41,9	62,3	65,5
Cajamarca	23,0	46,3	53,3	49,9
Prov. Const. del Callao	60,8	68,1	85,0	63,4
Cusco	40,2	49,7	63,0	79,4
Huancavelica	26,6	48,5	60,0	69,3
Huánuco	32,3	23,5	70,9	72,7
Ica	46,0	54,8	71,9	73,3
Junín	35,5	34,3	71,6	60,0
La Libertad	12,3	47,9	61,9	73,8
Lambayeque	46,6	26,1	44,5	63,1
Lima Metropolitana 1/	60,7	67,5	78,0	76,8
Región Lima 2/	26,4	53,9	56,9	67,5
Loreto	24,8	37,8	43,0	36,2
Madre de Dios	7,6	12,0	34,6	53,0
Moquegua	32,9	49,5	58,1	70,2
Pasco	20,0	47,4	62,7	83,3
Piura	21,6	44,0	58,3	61,2
Puno	22,1	44,6	64,1	77,6
San Martín	23,3	39,9	40,9	43,7
Tacna	83,1	71,8	70,7	88,6
Tumbes	12,6	45,9	37,8	50,2
Ucayali	27,6	24,6	35,6	56,6

Nota 1: El valor del indicador comprende los docentes del nivel secundaria con formación pedagógica y que se están capacitando en la actualidad.
Nota 2: En el año 2020, la Encuesta Nacional a Instituciones Educativas no se realizó debido al estado de emergencia originado por la pandemia del COVID 19.
Nota 3: En el año 2021, no se recogió información, debido que MINEDU no consideró las preguntas en el cuestionario.
Nota 4: En el año 2022, la Encuesta Nacional a Instituciones Educativas no se realizó.
1/ Lima Metropolitana, comprende los 43 distritos de la provincia de Lima.
2/ Región Lima, comprende las provincias de Barranca, Cajatambo, Canta, Cañete, Huaral, Huarochirí, Huaura, Oyón y Yauyos.
Fuente: Instituto Nacional de Estadística e Informática - Encuesta Nacional a Instituciones Educativas (ENEDU).

ODS 5: IGUALDAD DE GÉNERO - 2024

Víctimas de violencia física, sexual, psicológica y/o verbal 1/

(Porcentaje)

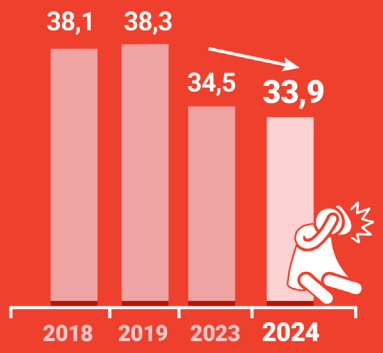

35,7%

Mujeres que ocuparon **cargos directivos** a nivel nacional. 2/

Tiempo dedicado a quehaceres domésticos no remunerados 3/

(Horas)

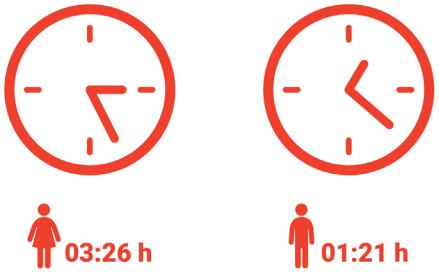

A nivel nacional se registraron **154 víctimas de feminicidio** 4/

Víctimas de feminicidios registradas, según departamento 4/

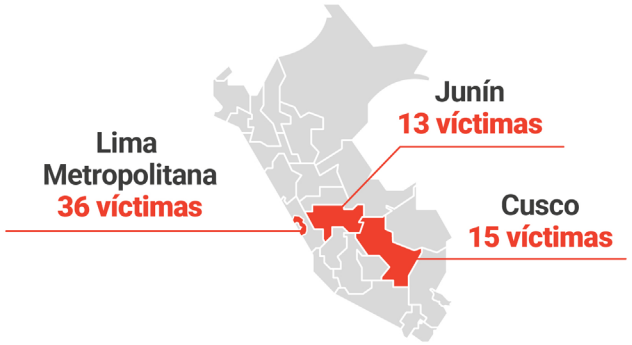

Tenencia de teléfono móvil en mujeres de 15 a más años de edad 2/



Fuente: INEI - ENDES 1/ - ENAHO 2/ - ENUT 3/.
Fuente: CEIC 4/

Objetivo 5. Lograr la igualdad de género y empoderar a todas las mujeres y las niñas

Meta 5.1: Poner fin a todas las formas de discriminación contra todas las mujeres y las niñas en todo el mundo

5.1.1 PERÚ: Determinar si existen o no marcos jurídicos para promover, hacer cumplir y supervisar la igualdad y la no discriminación por razón de sexo

Plan Nacional de Igualdad de Género PLANIG 2012-2017- Decreto Supremo Nº 004-2012 MIMP

Plan Nacional Contra la Violencia de Género 2016-2021-Decreto Supremo Nº 008-2016 MIMP

Meta 5.2: Eliminar todas las formas de violencia contra todas las mujeres y las niñas en los ámbitos público y privado, incluidas la trata y la explotación sexual y otros tipos de explotación

5.2.1 PERÚ: Proporción de mujeres de 15 a 49 años de edad que han sufrido violencia física, sexual, psicológica y/o verbal ejercida por el esposo o compañero en los últimos 12 meses

(Porcentaje)

Área de residencia / Departamento	2018	2019	2020	2021	2022	2023	2024
Nacional	**38,1**	**38,3**	**35,6**	**33,6**	**35,6**	**34,5**	**33,9**
Área de residencia							
Urbana	37,9	38,5	35,3	33,2	35,8	34,3	34,1
Rural	38,4	37,5	37,3	35,1	35,0	35,0	33,2
Departamento							
Amazonas	34,2	38,2	-	31,0	33,1	33,1	31,2
Áncash	44,0	33,6	-	28,2	37,1	39,9	38,6
Apurímac	50,7	50,5	-	43,3	44,2	47,1	50,1
Arequipa	39,2	39,8	-	36,0	42,1	40,5	37,4
Ayacucho	32,6	39,0	-	31,1	28,0	33,9	32,9
Cajamarca	40,6	43,0	-	30,9	34,0	27,4	21,7
Prov. Const. del Callao	40,3	41,6	-	35,7	33,8	37,1	42,3
Cusco	49,3	44,7	-	42,0	39,3	35,9	39,5
Huancavelica	51,6	48,4	-	33,6	39,0	33,7	35,3
Huánuco	43,0	37,6	-	33,0	26,9	37,0	30,1
Ica	36,5	33,9	-	32,3	37,2	31,6	36,8
Junín	38,0	35,0	-	36,4	45,7	36,2	38,9
La Libertad	32,2	35,9	-	34,9	36,7	37,7	35,1
Lambayeque	28,8	30,9	-	27,9	26,7	33,1	32,3
Lima Metropolitana 1/	36,4	37,2	-	33,9	36,1	36,1	33,7
Región Lima 2/	36,0	46,0	-	31,4	36,8	36,8	32,2
Loreto	34,7	32,0	-	26,8	37,4	37,4	34,5
Madre de Dios	36,8	47,9	-	43,1	42,3	42,3	39,0
Moquegua	35,8	31,3	-	36,6	34,9	34,9	32,2
Pasco	42,5	33,0	-	37,3	28,6	28,6	31,5
Piura	45,7	48,1	-	31,7	37,2	37,2	33,1
Puno	45,6	37,3	-	38,5	31,4	31,4	32,0
San Martín	33,3	34,0	-	38,5	34,2	34,2	33,1
Tacna	18,4	26,3	-	29,4	21,8	21,8	14,2
Tumbes	44,5	40,0	-	32,9	38,0	38,0	36,2
Ucayali	32,4	33,1	-	27,2	22,1	22,1	21,0

Nota 1: En el año 2020, debido a la pandemia del COVID 19, se realizaron adecuaciones para cumplir con la muestra generada. Se implementó las entrevistas vía telefónica, retornando paulatinamente a las entrevistas presenciales bajo aspectos de bioseguridad del personal de campo. En el cuadro son resultados obtenidos de entrevista presencial; y a nivel departamental no se presentan los resultados porque el número de casos en la muestra para este nivel no es suficiente.
Nota 2: Denominacion establecida mediante Ley N° 31140.
1/ Lima Metropolitana, comprende los 43 distritos de la provincia de Lima.
2/ Región Lima, comprende las provincias de Barranca, Cajatambo, Canta, Cañete, Huaral, Huarochirí, Huaura, Oyón y Yauyos.
Fuente: Instituto Nacional de Estadística e Informática - Encuesta Demográfica y de Salud Familiar (ENDES).

5.2.1.1 PERÚ: Proporción de mujeres de 15 a 49 años de edad que han sufrido violencia física, sexual, psicológica y/o verbal ejercida por el esposo o compañero en los últimos 12 meses, según grupos de edad

(Porcentaje)

Grupo de edad	2018	2019	2020	2021	2022	2023	2024
Nacional	**38,1**	**38,3**	**35,6**	**33,6**	**35,6**	**34,5**	**33,9**
Grupo de edad							
De 15 a 19 años	46,6	50,8	46,2	42,9	45,3	43,7	38,9
De 20 a 24 años	42,5	47,2	39,0	35,6	40,1	33,8	38,1
De 25 a 29 años	42,3	39,4	37,4	35,2	36,1	36,3	32,4
De 30 a 34 años	39,3	36,9	37,5	34,2	36,8	35,1	34,1
De 35 a 39 años	36,7	37,0	35,6	33,7	36,7	36,0	34,0
De 40 a 44 años	34,9	35,0	29,4	34,6	33,2	34,5	34,0
De 45 a 49 años	32,6	36,9	32,2	26,6	31,1	28,7	32,1

Nota: En el año 2020, debido a la pandemia del COVID 19, se realizaron adecuaciones para cumplir con la muestra generada. Se implementó las entrevistas vía telefónica, retornando paulatinamente a las entrevistas presenciales bajo aspectos de bioseguridad del personal de campo. En el cuadro son resultados obtenidos de entrevista presencial.
Fuente: Instituto Nacional de Estadística e Informática - Encuesta Demográfica y de Salud Familiar (ENDES).

5.2.1.2 PERÚ: Proporción de mujeres de 15 a 49 años de edad que han sufrido violencia física ejercida por el esposo o compañero en los últimos 12 meses

(Porcentaje)

Área de residencia / Departamento	2014	2015	2016	2017	2018	2019	2020	2021	2022	2023	2024
Nacional	**11,9**	**10,9**	**10,2**	**10,0**	**10,3**	**9,2**	**8,3**	**6,9**	**8,1**	**7,6**	**7,0**
Área de residencia											
Urbana	12,0	11,2	10,5	10,1	10,5	9,1	8,3	6,6	8,1	7,7	6,8
Rural	11,8	10,2	9,3	9,8	9,8	9,6	8,4	8,2	8,3	7,5	7,8
Departamento											
Amazonas	11,2	8,8	5,9	8,2	8,2	8,0	-	6,9 *	9,4	7,9	6,7
Áncash	13,5	12,5	8,9	9,8	9,3	5,7	-	5,8 *	6,6 *	9,3	5,1 *
Apurímac	19,4	13,9	17,0	16,5	15,1	12,0	-	11,0	11,6 *	12,0	10,4 *
Arequipa	16,1	17,5	12,6	13,4	11,6	11,1	-	8,8	12,2	9,2	10,1 *
Ayacucho	14,7	13,9	12,5	12,2	11,4	10,6	-	9,9 *	7,9	7,9 *	7,9 *
Cajamarca	11,5	8,3	8,9	10,0	8,1	6,1	-	6,3 *	7,4 *	5,3 *	5,2 *
Prov. Const. del Callao	10,0	9,0	10,7	8,6	11,3	10,6	-	5,9 *	7,2 *	10,1 *	8,6 *
Cusco	17,2	15,2	15,7	14,9	15,6	14,4	-	9,6 *	14,9	9,5 *	8,5 *
Huancavelica	18,2	12,4	11,8	13,9	11,9	12,9	-	11,1 *	11,8	8,3	8,0 *
Huánuco	6,6	11,7	8,5	6,8	8,9	8,2	-	8,4	6,1 *	10,4 *	4,6 *
Ica	11,6	9,7	8,3	9,3	9,8	8,1	-	6,0 *	6,7 *	6,3 *	6,8 *
Junín	12,1	16,5	14,6	15,6	13,6	9,5	-	9,5 *	10,7 *	8,7 *	10,5 *
La Libertad	7,7	7,7	7,4	8,6	7,4	4,7	-	6,5 *	6,4 *	5,8 *	6,8 *
Lambayeque	8,8	6,5	7,0	7,2	7,1	6,3	-	5,1 *	5,6 *	7,9 *	6,7 *
Lima Metropolitana 1/ y Lima 2/	11,7	10,1	9,1	9,1	9,2	9,0	-				
Lima Metropolitana 1/	11,6	10,1	8,9	8,8	9,1	8,8	-	5,8	7,9	7,0	5,930 *
Región Lima 2/	12,1	10,7	10,5	11,0	10,5	11,5	-	7,7 *	5,9 *	4,9 *	5,3 *
Loreto	11,4	12,1	10,8	8,3	11,7	10,0	-	6,5 *	9,2	13,3	8,9
Madre de Dios	15,6	18,2	17,1	11,9	10,5	11,0	-	12,3	10,3 *	9,2 *	8,3
Moquegua	11,4	10,2	9,9	8,4	8,1	6,4	-	6,7 *	5,9 *	8,1	8,1 *
Pasco	9,6	10,8	8,7	10,6	10,2	8,6	-	11,4 *	7,5 *	6,2 *	7,2 *
Piura	9,3	9,3	10,2	8,0	15,1	13,7	-	5,6 *	9,1 *	7,7 *	8,1
Puno	14,9	16,2	15,8	15,4	13,2	11,0	-	10,1	8,2	8,5 *	9,8 *
San Martín	14,4	8,9	12,6	11,7	10,5	11,7	-	9,1	5,7 *	7,2 *	6,1 *
Tacna	10,8	9,8	7,3	5,3	5,7	7,2	-	5,1 *	4,5 *	3,7 *	3,4 *
Tumbes	11,3	9,1	9,5	9,7	12,5	8,8	-	8,0 *	9,8 *	6,1 *	6,3 *
Ucayali	9,7	9,3	9,7	7,4	9,0	6,1	-	5,8 *	4,0 *	3,4 *	5,8 *

Nota 1: En el año 2020, debido a la pandemia del COVID 19, se realizaron adecuaciones para cumplir con la muestra generada. Se implementó las entrevistas vía telefónica, retornando paulatinamente a las entrevistas presenciales bajo aspectos de bioseguridad del personal de campo. En el cuadro son resultados obtenidos de entrevista presencial; y a nivel departamental no se presentan los resultados porque el número de casos en la muestra para este nivel no es suficiente.
Nota 2: Denominacion establecida mediante Ley N° 31140.
1/ Lima Metropolitana, comprende los 43 distritos de la provincia de Lima.
2/ Región Lima, comprende las provincias de Barranca, Cajatambo, Canta, Cañete, Huaral, Huarochirí, Huaura, Oyón y Yauyos.
(*) Los resultados son considerados referenciales porque el número de casos en la muestra para este nivel no es suficiente y presentan un coeficiente de variación mayor a 15%.
Fuente: Instituto Nacional de Estadística e Informática - Encuesta Demográfica y de Salud Familiar (ENDES).

5.2.1.3 PERÚ: Proporción de mujeres de 15 a 49 años de edad que han sufrido violencia física ejercida por el esposo o compañero en los últimos 12 meses, según grupos de edad

(Porcentaje)

Grupo de edad	2018	2019	2020	2021	2022	2023	2024
Nacional	**10,3**	**9,2**	**8,3**	**6,9**	**8,1**	**7,6**	**7,0**
Grupo de edad							
De 15 a 19 años	15,0	14,5	6,6	11,4 *	11,1	9,6	13,8 *
De 20 a 24 años	12,5	13,8	10,7	8,9	12,4	11,9	11,5
De 25 a 29 años	12,3	11,1	9,5	8,4	10,1	10,2	8,7
De 30 a 34 años	10,6	9,1	9,8	8,0	8,4	7,4	7,0
De 35 a 39 años	10,7	7,6	6,9	6,4	8,6	7,9	5,7
De 40 a 44 años	8,0	6,9	6,4	5,7	5,8	6,2	5,5
De 45 a 49 años	8,1	8,5	6,8	3,9	4,8 *	4,2 *	5,6 *

Nota: En el año 2020, debido a la pandemia del COVID 19, se realizaron adecuaciones para cumplir con la muestra generada. Se implementó las entrevistas vía telefónica, retornando paulatinamente a las entrevistas presenciales bajo aspectos de bioseguridad del personal de campo. En el cuadro son resultados obtenidos de entrevista presencial.
(*) Los resultados son considerados referenciales porque el número de casos en la muestra para este nivel no es suficiente y presentan un coeficiente de variación mayor a 15%.
Fuente: Instituto Nacional de Estadística e Informática - Encuesta Demográfica y de Salud Familiar (ENDES).

5.2.1.4 PERÚ: Proporción de mujeres de 15 a 49 años de edad que han sufrido violencia sexual ejercida por el esposo o compañero en los últimos 12 meses

(Porcentaje)

Área de residencia / Departamento	2014	2015	2016	2017	2018	2019	2020	2021	2022	2023	2024
Nacional	**3,4**	**2,9**	**2,5**	**2,4**	**2,6**	**2,5**	**2,0**	**1,8**	**2,2**	**1,9**	**1,7**
Área de residencia											
Urbana	3,1	2,7	2,4	2,2	2,5	2,2	2,0	1,4	2,1	1,7	1,5
Rural	4,2	3,6	2,7	3,2	3,1	3,6	2,1	2,9	2,4	2,5	2,6
Departamento											
Amazonas	4,6	2,4	1,8	3,9	2,5	3,2	-	-	-	-	-
Áncash	3,0	2,9	2,2	1,6	1,2	1,4	-	-	-	-	-
Apurímac	8,8	6,7	4,7	7,7	4,4	5,9	-	-	-	-	-
Arequipa	5,9	3,5	3,4	3,9	3,5	4,3	-	-	-	-	-
Ayacucho	5,0	4,7	2,9	3,8	3,7	2,3	-	-	-	-	-
Cajamarca	3,8	2,9	2,5	4,3	2,9	3,9	-	-	-	-	-
Prov. Const. del Callao	1,9	2,0	1,3	1,5	3,8	2,9	-	-	-	-	-
Cusco	3,1	5,8	5,1	5,9	4,1	5,7	-	-	-	-	-
Huancavelica	4,0	3,5	3,6	2,4	3,0	2,0	-	-	-	-	-
Huánuco	1,7	4,6	2,9	2,2	3,4	1,9	-	-	-	-	-
Ica	3,8	2,6	2,8	2,1	3,0	3,2	-	-	-	-	-
Junín	3,2	3,4	2,0	4,1	4,3	2,6	-	-	-	-	-
La Libertad	2,5	1,5	2,0	1,3	2,3	1,7	-	-	-	-	-
Lambayeque	1,6	1,9	1,1	1,2	3,0	2,4	-	-	-	-	-
Lima Metropolitana 1/	2,8	2,6	1,5	1,6	2,0	1,8	-	-	-	-	-
Región Lima 2/	3,7	2,8	4,1	2,0	2,8	2,6	-	-	-	-	-
Loreto	1,5	2,9	1,8	1,5	1,5	2,1	-	-	-	-	-
Madre de Dios	4,6	4,5	3,5	3,4	1,4	3,9	-	-	-	-	-
Moquegua	2,5	2,2	1,5	2,1	1,9	1,6	-	-	-	-	-
Pasco	4,2	2,0	2,4	3,2	2,0	2,2	-	-	-	-	-
Piura	3,6	2,5	1,9	1,7	2,9	1,8	-	-	-	-	-
Puno	7,1	5,7	5,8	3,3	3,4	3,4	-	-	-	-	-
San Martín	4,5	2,6	4,6	2,7	1,8	3,2	-	-	-	-	-
Tacna	1,4	1,4	2,5	0,8	1,0	1,1	-	-	-	-	-
Tumbes	3,5	1,1	2,6	3,6	3,5	2,6	-	-	-	-	-
Ucayali	2,0	1,8	2,0	1,4	1,6	0,6	-	-	-	-	-

Nota 1: En el año 2020, debido a la pandemia del COVID 19, se realizaron adecuaciones para cumplir con la muestra generada. Se implementó las entrevistas vía telefónica, retornando paulatinamente a las entrevistas presenciales bajo aspectos de bioseguridad del personal de campo. En el cuadro son resultados obtenidos de entrevista presencial; y a nivel departamental no se presentan los resultados porque el número de casos en la muestra para este nivel no es suficiente.
Nota 2: Denominacion establecida mediante Ley N° 31140.
1/ Lima Metropolitana, comprende los 43 distritos de la provincia de Lima.
2/ Región Lima, comprende las provincias de Barranca, Cajatambo, Canta, Cañete, Huaral, Huarochirí, Huaura, Oyón y Yauyos.
Fuente: Instituto Nacional de Estadística e Informática - Encuesta Demográfica y de Salud Familiar (ENDES).

5.2.1.5 PERÚ: Proporción de mujeres de 15 a 49 años de edad que han sufrido violencia sexual ejercida por el esposo o compañero en los últimos 12 meses, según grupos de edad

(Porcentaje)

Grupo de edad	2018	2019	2020	2021	2022	2023	2024
Nacional	**2,6**	**2,5**	**2,0**	**1,8**	**2,2**	**1,9**	**1,7**
Grupo de edad							
De 15 a 19 años	2,6	2,6	-	-	-	-	-
De 20 a 24 años	1,8	2,7	-	-	-	-	-
De 25 a 29 años	2,9	2,1	-	-	-	-	-
De 30 a 34 años	3,0	2,9	-	-	-	-	-
De 35 a 39 años	2,2	2,3	-	-	-	-	-
De 40 a 44 años	2,3	2,1	-	-	-	-	-
De 45 a 49 años	3,2	2,7	-	-	-	-	-

Nota 1: En el año 2020, debido a la pandemia del COVID 19, se realizaron adecuaciones para cumplir con la muestra generada. Se implementó las entrevistas vía telefónica, retornando paulatinamente a las entrevistas presenciales bajo aspectos de bioseguridad del personal de campo. En el cuadro son resultados obtenidos de entrevista presencial.
Nota 2: Los resultados por grupos de edad de los años 2021 y 2022 no se presentarán, porque el número de casos en la muestra para este nivel no es suficiente y presentan un coeficiente de variación mayor a 15%.
Fuente: Instituto Nacional de Estadística e Informática - Encuesta Demográfica y de Salud Familiar (ENDES).

5.2.1.6 PERÚ: Proporción de mujeres de 15 a 49 años de edad que han sufrido violencia psicológica y/o verbal ejercida por el esposo o compañero en los últimos 12 meses

(Porcentaje)

Área de residencia / Departamento	2018	2019	2020	2021	2022	2023	2024
Nacional	**36,9**	**37,0**	**34,5**	**32,5**	**34,8**	**33,5**	**33,1**
Área de residencia							
Urbana	36,8	37,2	34,2	32,1	35,0	33,4	33,4
Rural	37,2	36,0	35,8	33,9	34,0	33,8	32,0
Departamento							
Amazonas	33,2	37,1	-	29,8	31,9	32,6	30,3
Áncash	43,2	33,0	-	26,9	35,9	38,5	38,5
Apurímac	49,2	49,3	-	42,3	42,5	45,2	49,3
Arequipa	37,7	37,8	-	34,9	41,1	39,7	36,7
Ayacucho	31,7	36,8	-	29,8	26,8	32,6	32,2
Cajamarca	39,8	42,0	-	29,7	33,2	26,9	20,5
Prov. Const. del Callao	38,9	40,1	-	34,1	33,5	36,7	42,0
Cusco	47,9	42,9	-	40,6	37,9	34,6	38,4
Huancavelica	50,6	46,6	-	32,4	37,4	33,1	34,3
Huánuco	42,2	36,6	-	31,6	26,5	35,9	29,4
Ica	35,2	33,0	-	31,3	36,0	30,9	35,3
Junín	35,9	33,1	-	34,7	43,8	34,4	38,0
La Libertad	31,3	34,8	-	34,5	35,4	36,7	35,0
Lambayeque	28,1	30,1	-	27,7	25,8	32,2	31,5
Lima Metropolitana 1/	35,3	36,0	-	32,6	35,8	34,0	33,2
Región Lima 2/	35,3	44,8	-	30,0	35,9	34,7	30,6
Loreto	32,8	30,5	-	26,0	36,3	35,7	33,0
Madre de Dios	33,2	46,9	-	41,0	40,7	38,0	38,0
Moquegua	34,4	30,4	-	35,7	34,6	33,1	29,9
Pasco	40,4	31,6	-	35,2	28,0	26,3	31,0
Piura	44,4	46,4	-	31,0	35,9	28,7	31,9
Puno	44,6	36,7	-	37,6	30,6	26,0	30,9
San Martín	31,4	31,3	-	37,0	33,6	39,0	32,7
Tacna	17,0	24,7	-	28,8	21,5	20,5	12,9
Tumbes	42,8	38,7	-	31,4	36,2	35,7	35,5
Ucayali	31,7	32,5	-	26,6	22,0	23,4	20,6

Nota 1: En el año 2020, debido a la pandemia del COVID 19, se realizaron adecuaciones para cumplir con la muestra generada. Se implementó las entrevistas vía telefónica, retornando paulatinamente a las entrevistas presenciales bajo aspectos de bioseguridad del personal de campo. En el cuadro son resultados obtenidos de entrevista presencial; y a nivel departamental no se presentan los resultados porque el número de casos en la muestra para este nivel no es suficiente.
Nota 2: Denominacion establecida mediante Ley N° 31140.
1/ Lima Metropolitana, comprende los 43 distritos de la provincia de Lima.
2/ Región Lima, comprende las provincias de Barranca, Cajatambo, Canta, Cañete, Huaral, Huarochirí, Huaura, Oyón y Yauyos.
Fuente: Instituto Nacional de Estadística e Informática - Encuesta Demográfica y de Salud Familiar (ENDES).

5.2.1.7 PERÚ: Proporción de mujeres de 15 a 49 años de edad que han sufrido violencia psicológica y/o verbal ejercida por el esposo o compañero en los últimos 12 meses, según grupos de edad

(Porcentaje)

Grupo de edad	2018	2019	2020	2021	2022	2023	2024
Nacional	**36,9**	**37,0**	**34,5**	**32,5**	**34,8**	**33,5**	**33,1**
Grupo de edad							
De 15 a 19 años	44,5	49,7	46,0	40,2	43,6	42,9	37,6
De 20 a 24 años	40,5	45,9	38,1	33,9	38,7	32,8	37,4
De 25 a 29 años	40,8	37,9	36,1	33,9	35,1	34,7	31,6
De 30 a 34 años	37,9	35,4	36,4	33,3	35,8	34,0	33,2
De 35 a 39 años	35,8	35,9	34,5	32,6	35,9	34,8	33,4
De 40 a 44 años	34,0	33,6	28,1	33,8	32,8	34,1	33,6
De 45 a 49 años	32,3	35,7	30,9	25,8	30,7	28,4	31,2

Nota: En el año 2020, debido a la pandemia del COVID 19, se realizaron adecuaciones para cumplir con la muestra generada. Se implementó las entrevistas vía telefónica, retornando paulatinamente a las entrevistas presenciales bajo aspectos de bioseguridad del personal de campo. En el cuadro son resultados obtenidos de entrevista presencial.

Fuente: Instituto Nacional de Estadística e Informática - Encuesta Demográfica y de Salud Familiar (ENDES).

5.2.1.8 PERÚ: Tasa de feminicidio por cada 100 000 mujeres

(Por cada 100 000 mujeres)

Departamento	2015	2016	2017	2018	2019	2020	2021	2022	2023	2024
Nacional	**0,5**	**0,7**	**0,8**	**0,9**	**0,9**	**0,8**	**0,8**	**0,9**	**0,9**	**0,9**
Departamento										
Amazonas	0,5	0,5	1,0	2,0	1,0	1,9	1,9	1,4	1,0	1,0
Áncash	0,2	0,5	0,7	0,3	0,2	0,7	0,2	1,7	0,3	1,0
Apurímac	-	1,8	0,9	0,9	1,9	1,9	2,9	1,9	1,0	1,4
Arequipa	0,8	0,9	1,4	1,2	0,8	1,3	1,0	1,4	2,5	1,1
Ayacucho	0,6	0,9	1,7	2,6	0,6	2,1	1,5	0,3	1,2	-
Cajamarca	0,3	0,7	0,7	-	0,7	0,6	0,6	1,2	1,1	1,5
Prov. Const. del Callao	0,6	0,2	0,2	0,4	1,1	0,9	0,8	0,2	0,3	0,2
Cusco	0,5	0,6	1,5	2,0	1,5	1,0	1,2	1,9	1,3	2,2
Huancavelica	0,4	1,6	1,2	0,8	1,6	0,6	1,1	1,7	2,9	1,2
Huánuco	0,7	1,6	1,2	2,8	1,3	2,7	1,6	1,3	2,2	1,9
Ica	0,8	0,3	0,3	0,7	0,6	0,6	1,2	0,6	1,0	1,1
Junín	1,0	0,6	0,9	1,5	1,0	1,3	0,9	0,6	2,3	1,9
La Libertad	0,1	0,5	0,4	1,4	1,3	0,3	0,5	0,7	0,4	0,4
Lambayeque	-	-	1,1	0,6	0,3	0,6	0,3	0,7	0,4	0,6
Lima Metropolitana 1/	0,7	0,7	0,6	0,7	0,7	0,5	0,6	0,7	0,5	0,7
Región Lima 2/	1,1	0,8	1,3	1,2	2,0	1,5	1,5	1,3	1,0	1,0
Loreto	-	0,2	0,4	0,8	1,2	0,6	1,0	0,6	0,2	0,8
Madre de Dios	1,7	3,3	3,3	6,4	1,4	2,6	6,4	2,5	1,2	5,8
Moquegua	1,2	1,2	1,2	1,2	2,3	1,1	-	-	1,1	0,0
Pasco	0,7	0,7	2,8	-	0,8	1,5	0,8	-	1,5	0,8
Piura	0,2	0,3	0,5	0,3	0,4	0,6	0,5	0,4	0,5	0,7
Puno	0,4	0,1	1,1	1,4	1,3	1,0	0,8	1,6	1,0	1,0
San Martín	0,5	0,5	1,5	0,3	1,4	-	1,6	0,7	0,9	0,4
Tacna	1,2	2,4	-	2,3	1,7	2,7	0,5	1,1	1,0	0,5
Tumbes	-	2,7	1,8	-	0,9	1,7	1,7	-	-	0,8
Ucayali	1,7	0,8	-	-	0,7	1,1	1,0	0,3	1,0	1,0

Nota 1: La información corresponde a los departamentos donde ocurrió el hecho.
Nota 2: La tasa de feminicidios se obtiene dividiendo el número de mujeres víctimas de feminicidio entre el total de la población femenina de un determinado ámbito geográfico multiplicado por 100 000.
Nota 3: En los años 2015 - 2018, las tasas de homicidios fueron calculadas en base a las proyecciones de población del Censo 2007, a partir del año 2019 con las proyecciones de población del Censo 2017.
Nota 4: En el proceso de contrastación víctima por víctima de los casos de feminicidio del año 2022, se detectó un caso del año 2016, que se integró en el año correspondiente.
1/ Lima Metropolitana, comprende los 43 distritos de la provincia de Lima.
2/ Región Lima, comprende las provincias de Barranca, Cajatambo, Canta, Cañete, Huaral, Huarochirí, Huaura, Oyón y Yauyos.
Fuente: Observatorio de la Criminalidad – Ministerio Público Fiscalía de la Nación, Centros de Emergencia Mujer - Ministerio de la Mujer y Poblaciones Vulnerables, Sistema de Denuncias Policiales - Policía Nacional del Perú, y el Registro Nacional de Denuncias de Delitos y Faltas - Instituto Nacional de Estadística e Informática.

5.2.1.9 PERÚ: Víctimas de feminicidio
(Casos registrados)

Departamento	2015	2016	2017	2018	2019	2020	2021	2022	2023	2024
Nacional	**84**	**107**	**131**	**150**	**148**	**137**	**141**	**147**	**146**	**154**
Departamento										
Amazonas	1	1	2	4	2	4	4	3	2	2
Áncash	1	3	4	2	1	4	1	10	2	6
Apurímac	0	4	2	2	4	4	6	4	2	3
Arequipa	5	6	9	8	6	10	8	11	20	9
Ayacucho	2	3	6	9	2	7	5	1	4	-
Cajamarca	2	5	5	-	5	4	4	9	8	11
Prov. Const. del Callao	3	2	1	2	6	5	5	1	2	1
Cusco	3	4	10	13	10	7	8	13	9	15
Huancavelica	1	4	3	2	3	1	2	3	5	2
Huánuco	3	7	5	12	5	10	6	5	8	7
Ica	3	1	1	3	3	3	6	3	5	6
Junín	7	4	6	10	7	9	6	4	16	13
La Libertad	1	5	4	14	13	3	5	7	4	4
Lambayeque	0	0	7	4	2	4	2	5	3	4
Lima Metropolitana 1/	31	34	30	32	36	25	32	37	26	36
Región Lima 2/	5	4	6	6	9	7	7	6	5	5
Loreto	0	1	2	4	6	3	5	3	1	4
Madre de Dios	1	2	2	4	1	2	5	2	1	5
Moquegua	1	1	1	1	2	1	-	-	1	-
Pasco	1	1	4	-	1	2	1	-	2	1
Piura	2	3	5	3	4	6	5	4	5	7
Puno	3	1	8	10	8	6	5	10	6	6
San Martín	2	2	6	1	6	-	7	3	4	2
Tacna	2	4	0	4	3	5	1	2	2	1
Tumbes	0	3	2	-	1	2	2	-	-	1
Ucayali	4	2	-	-	2	3	3	1	3	3

Nota 1: La información corresponde a los departamentos donde ocurrió el hecho.
Nota 2: En el proceso de contrastación víctima por víctima de los casos de feminicidio del año 2022, se detectó un caso del año 2016, que se integró en el año correspondiente.
1/ Lima Metropolitana, comprende los 43 distritos de la provincia de Lima.
2/ Región Lima, comprende las provincias de Barranca, Cajatambo, Canta, Cañete, Huaral, Huarochirí, Huaura, Oyón y Yauyos.
Fuente: Observatorio de la Criminalidad – Ministerio Público Fiscalía de la Nación, Centros de Emergencia Mujer - Ministerio de la Mujer y Poblaciones Vulnerables, Sistema de Denuncias Policiales - Policía Nacional del Perú, y el Registro Nacional de Denuncias de Delitos y Faltas - Instituto Nacional de Estadística e Informática.

5.2.2 PERÚ: Proporción de mujeres de 18 y más años de edad que fueron alguna vez víctimas de violencia sexual, por parte de otra persona que no es su actual esposo o compañero

(Porcentaje)

Estado conyugal y situación con la pareja	2013	2015	2019	2024
Mujeres actualmente unidas que han sufrido violencia sexual por parte de otra persona que no es su esposo o compañero	11,9	10,3	11,4	16,6
Mujeres anteriormente unidas que han sufrido violencia sexual por parte de otra persona que no es su último esposo o compañero	12,6	15,0	12,6	18,0
Mujeres solteras que han sufrido violencia sexual por parte de alguna persona	15,4	13,8	16,0	27,2

Nota: En el año 2013, 2015 Y 2019 para la construccion de los indicadores se construyo con 9 alternativas de respuesta, para el 2024 se construyo con 20 alternativas de respuesta.
Fuente: Instituto Nacional de Estadística e Informática - Encuesta Nacional sobre Relaciones Sociales (ENARES).

Meta 5.3: Eliminar todas las prácticas nocivas, como el matrimonio infantil, precoz y forzado y la mutilación genital femenina

5.3.1 PERÚ: Proporción de mujeres entre 20 y 24 años de edad que estaban casadas o mantenían una unión estable antes de cumplir los 15 años y antes de cumplir los 18 años

(Porcentaje)

Antes de cumplir	2014	2015	2016	2017	2018	2019	2020	2021	2022	2023	2024
Los 15 años	2,6	3,0	2,7	2,6	2,5	2,0	2,0	2,2	2,4	2,9	1,8
Los 18 años	18,6	21,5	19,5	19,0	17,4	16,9	14,1	18,5	16,8	19,2	17,9

Fuente: Instituto Nacional de Estadística e Informática - Encuesta Demográfica y de Salud Familiar (ENDES).

Meta 5.4: Reconocer y valorar los cuidados y el trabajo doméstico no remunerados mediante servicios públicos, infraestructuras y políticas de protección social, y promoviendo la responsabilidad compartida en el hogar y la familia, según proceda en cada país

5.4.1 PERÚ: Proporción de tiempo dedicado a quehaceres domésticos y cuidados no remunerados según sexo

(Horas y minutos por día)

Área de residencia / Sexo	Tiempo dedicado			
	2010		2024	
	Quehaceres domésticos no remunerados 1/	Cuidados no remunerados 2/	Quehaceres domésticos no remunerados 1/	Cuidados no remunerados 2/
Nacional	**2:59**	**1:26**	**2:01**	**1:50**
Hombre	1:41	0:54	1:21	1:01
Mujer	4:16	1:52	3:01	2:18
Área de residencia				
Urbana	**2:45**	**1:31**	**2:01**	**1:01**
Hombre	1:33	0:56	1:01	1:01
Mujer	3:57	1:58	3:16	2:01
Rural	**3:41**	**1:12**	**2:47**	**1:01**
Hombre	2:07	0:49	1:01	1:01
Mujer	5:17	1:31	3:58	2:01

1/ Incluye la preparación de los alimentos, limpieza, compras, mantenimiento y otras actividades respecto al hogar.
2/ Incluye al cuidado de niños, adolescentes, enfermos, personas con alguna discapacidad o adulto mayor miembros del hogar.
Fuente: Instituto Nacional de Estadística e Informática - Encuesta Nacional de Uso del Tiempo (ENUT).

5.4.1.2 PERÚ: Proporción de tiempo dedicado a quehaceres domésticos y cuidados no remunerados por sexo según grupos de edad,
(Horas y minutos por día)

Área de residencia / Grupo de edad	Tiempo dedicado											
	2010						2024					
	Quehaceres domésticos no remunerados 1/			Cuidados no remunerados 2/			Quehaceres domésticos no remunerados 1/			Cuidados no remunerados 2/		
	Total	Hombre	Mujer	Total	Hombre	Mujer	Total	Hombre	Mujer	Total	Hombre	Mujer
Nacional	**2:59**	**1:41**	**4:16**	**1:26**	**0:54**	**1:52**	**2:31**	**1:21**	**3:26**	**1:50**	**1:10**	**2:18**
De 12 a 14 años	1:45	1:23	2:11	0:52	0:50	0:54	1:06	0:53	1:19	1:03	0:57	1:08
De 15 a 24 años	2:15	1:28	3:02	1:20	0:41	1:48	1:35	1:05	2:04	1:30	0:55	1:58
De 25 a 44 años	3:14	1:38	4:51	1:44	1:03	2:15	2:39	1:10	3:41	2:17	1:15	2:54
De 45 a 54 años	3:29	1:50	5:09	1:05	0:48	1:20	2:53	1:25	4:02	1:32	1:10	1:48
De 55 a 64 años	3:48	2:06	5:17	1:09	0:48	1:24	3:03	1:42	4:11	1:29	1:07	1:46
De 65 a más años	3:37	2:24	4:42	1:08	0:57	1:16	3:06	2:04	3:51	1:38	1:27	1:46
Área de residencia												
Urbana	**2:45**	**1:33**	**3:57**	**1:31**	**0:56**	**1:58**	**2:26**	**1:23**	**3:16**	**1:53**	**1:11**	**2:21**
De 12 a 14 años	1:36	1:17	1:59	0:54	0:52	0:55	1:04	0:54	1:14	1:00	0:55	1:03
De 15 a 24 años	2:03	1:23	2:44	1:22	0:41	1:52	1:29	1:06	1:51	1:28	0:54	1:55
De 25 a 44 años	2:59	1:29	4:28	1:49	1:05	2:22	2:31	1:10	3:27	2:21	1:15	2:58
De 45 a 54 años	3:14	1:41	4:48	1:09	0:48	1:29	2:51	1:26	3:57	1:35	1:13	1:51
De 55 a 64 años	3:38	1:56	5:05	1:16	0:52	1:33	3:02	1:47	4:05	1:35	1:12	1:53
De 65 a más años	3:22	2:13	4:19	1:14	1:02	1:23	3:06	2:10	3:48	1:41	1:26	1:52
Rural	**3:41**	**2:07**	**5:17**	**1:12**	**0:49**	**1:31**	**2:47**	**1:16**	**3:58**	**1:43**	**1:07**	**2:09**
De 12 a 14 años	2:02	1:34	2:39	0:49	0:47	0:52	1:13	0:50	1:33	1:13	1:02	1:21
De 15 a 24 años	2:59	1:48	4:09	1:13	0:43	1:35	2:01	1:02	2:58	1:38	0:56	2:08
De 25 a 44 años	4:05	2:08	6:08	1:27	0:54	1:53	3:08	1:08	4:32	2:05	1:14	2:41
De 45 a 54 años	4:17	2:21	6:14	0:53	0:48	0:57	3:01	1:19	4:22	1:21	1:01	1:38
De 55 a 64 años	4:18	2:33	5:58	0:44	0:35	0:51	3:06	1:24	4:27	1:09	0:52	1:23
De 65 a más años	4:11	2:45	5:35	0:51	0:45	0:56	3:04	1:49	4:00	1:23	1:35	1:14

1/ Incluye la preparación de los alimentos, limpieza, compras, mantenimiento y otras actividades respecto al hogar.
2/ Incluye al cuidado de niños, adolescentes, enfermos, personas con alguna discapacidad o adulto mayor miembros del hogar.
Fuente: Instituto Nacional de Estadística e Informática - Encuesta Nacional de Uso del Tiempo (ENUT).

5.4.1.3 PERÚ: Proporción de tiempo dedicado a quehaceres domésticos y cuidados no remunerados por sexo según nivel educativo

(Horas y minutos por día)

Área de residencia / Nivel educativo	Tiempo dedicado											
	2010						2024					
	Quehaceres domésticos no remunerados 1/			Cuidados no remunerados 2/			Quehaceres domésticos no remunerados 1/			Cuidados no remunerados 2/		
	Total	Hombre	Mujer	Total	Hombre	Mujer	Total	Hombre	Mujer	Total	Hombre	Mujer
Nacional	**2:59**	**1:41**	**4:16**	**1:26**	**0:54**	**1:52**	**2:31**	**1:21**	**3:26**	**1:50**	**1:10**	**2:18**
Sin nivel	**4:38**	**2:25**	**5:23**	**1:05**	**0:56**	**1:07**	**3:43**	**1:40**	**4:07**	**1:45**	**1:18**	**1:51**
Primaria	**3:35**	**1:51**	**5:01**	**1:20**	**0:47**	**1:42**	**3:02**	**1:26**	**4:02**	**1:44**	**1:05**	**2:05**
Secundaria	**2:43**	**1:37**	**4:00**	**1:27**	**0:53**	**1:58**	**2:42**	**1:16**	**3:24**	**1:54**	**1:09**	**2:26**
Superior 3/	**2:28**	**1:36**	**3:26**	**1:35**	**1:02**	**2:05**	**2:12**	**1:25**	**2:53**	**1:49**	**1:13**	**2:17**
Área de residencia												
Urbana	**2:45**	**1:33**	**3:57**	**1:31**	**0:56**	**1:58**	**2:26**	**1:23**	**3:16**	**1:53**	**1:11**	**2:21**
Sin nivel	4:04	1:57	4:39	1:10	0:55	1:12	3:39	1:41	4:02	1:59	0:43	2:16
Primaria	3:18	1:36	4:34	1:27	0:50	1:49	2:55	1:26	3:48	1:48	1:06	2:10
Secundaria	2:39	1:30	3:55	1:32	0:54	2:02	2:25	1:29	3:22	1:56	1:10	2:28
Superior 3/	2:27	1:35	3:23	1:36	1:02	2:06	2:12	1:27	2:52	1:49	1:13	2:16
Rural	**3:41**	**2:07**	**5:17**	**1:12**	**0:49**	**1:31**	**2:47**	**1:16**	**3:58**	**1:43**	**1:07**	**2:09**
Sin nivel	5:00	2:38	5:54	1:01	0:57	1:03	3:46	1:40	4:10	1:35	1:38	1:34
Primaria	3:56	2:07	5:37	1:13	0:44	1:33	3:11	1:25	4:19	1:39	1:04	1:58
Secundaria	3:00	2:05	4:23	1:10	0:49	1:36	2:19	1:09	3:36	1:44	1:06	2:19
Superior 3/	2:44	1:44	4:40	1:26	1:10	1:45	2:06	1:11	3:13	1:52	1:11	2:36

1/ Incluye la preparación de los alimentos, limpieza, compras, mantenimiento y otras actividades respecto al hogar.
2/ Incluye al cuidado de niños, adolescentes, enfermos, personas con alguna discapacidad o adulto mayor miembros del hogar.
3/ Incluye Superior No Universitario, Superior Universitario y Posgrado.
Fuente: Instituto Nacional de Estadística e Informática - Encuesta Nacional de Uso del Tiempo (ENUT).

5.4.1.4 PERÚ: Proporción de tiempo dedicado a quehaceres domésticos y cuidados no remunerados por sexo según estado civil

(Horas y minutos por día)

Área de residencia / Estado Civil	Tiempo dedicado											
	2010						2024					
	Quehaceres domésticos no remunerados 1/			Cuidados no remunerados 2/			Quehaceres domésticos no remunerados 1/			Cuidados no remunerados 2/		
	Total	Hombre	Mujer	Total	Hombre	Mujer	Total	Hombre	Mujer	Total	Hombre	Mujer
Nacional	**2:59**	**1:41**	**4:16**	**1:26**	**0:54**	**1:52**	**2:30**	**1:21**	**3:25**	**1:50**	**1:09**	**2:18**
Conviviente/Casada(o)	3:31	1:43	5:20	1:40	0:59	2:15	2:59	1:22	4:18	2:05	1:18	2:40
Separada(o)/Divorciada(o)	3:36	2:25	4:05	1:46	1:14	1:52	2:56	1:45	3:26	2:03	1:01	2:21
Viuda(o)	4:16	2:55	4:48	1:12	1:03	1:13	3:17	2:28	3:31	1:39	0:58	1:52
Soltera(o)	2:05	1:32	2:44	0:58	0:43	1:12	1:42	1:14	2:10	1:23	0:58	1:42
Área de residencia												
Urbana	**2:45**	**1:33**	**3:57**	**1:31**	**0:56**	**1:58**	**2:25**	**1:22**	**3:16**	**1:52**	**1:10**	**2:21**
Conviviente/Casada(o)	3:16	1:33	5:00	1:47	1:02	2:25	2:55	1:26	4:09	2:10	1:20	2:47
Separada(o)/Divorciada(o)	3:27	2:11	3:56	1:48	1:19	1:53	2:54	1:46	3:23	2:00	1:02	2:17
Viuda(o)	3:55	2:20	4:25	1:14	1:15	1:14	3:12	2:11	3:29	1:45	0:55	2:02
Soltera(o)	1:55	1:28	2:28	0:59	0:42	1:14	1:41	1:14	2:06	1:24	0:58	1:44
Rural	**3:41**	**2:07**	**5:17**	**1:12**	**0:49**	**0,1**	**2:47**	**1:15**	**3:58**	**1:42**	**1:07**	**2:08**
Conviviente/Casada(o)	4:11	2:10	6:15	1:19	0:51	1:44	3:09	1:10	4:45	1:50	1:11	2:20
Separada(o)/Divorciada(o)	4:28	3:24	5:07	1:33	1:01	1:45	3:02	1:39	3:36	2:18	0:56	2:41
Viuda(o)	4:56	3:37	5:40	1:05	0:49	1:10	3:31	3:07	3:38	1:18	1:09	1:21
Soltera(o)	2:38	1:48	3:40	0:56	0:44	1:07	1:48	1:12	2:27	1:17	0:59	1:33

1/ Incluye la preparación de los alimentos, limpieza, compras, mantenimiento y otras actividades respecto al hogar.
2/ Incluye al cuidado de niños, adolescentes, enfermos, personas con alguna discapacidad o adulto mayor miembros del hogar.
Fuente: Instituto Nacional de Estadística e Informática - Encuesta Nacional de Uso del Tiempo (ENUT).

5.4.1.5 PERÚ: Proporción de tiempo dedicado a quehaceres domésticos y cuidados no remunerados por sexo según lengua materna
(Horas y minutos por día)

Área de residencia / Lengua Materna	Tiempo dedicado											
	2010						2024					
	Quehaceres domésticos no remunerados 1/			Cuidados no remunerados 2/			Quehaceres domésticos no remunerados 1/			Cuidados no remunerados 2/		
	Total	Hombre	Mujer	Total	Hombre	Mujer	Total	Hombre	Mujer	Total	Hombre	Mujer
Nacional												
Lengua Nativa 3/	3:49	2:15	5:14	1:15	0:49	1:34	3:01	1:33	4:06	1:54	1:08	2:24
Castellano	2:49	1:35	4:04	1:28	0:55	1:55	2:24	1:19	3:16	1:50	1:10	2:17
Área de residencia												
Urbana												
Lengua Nativa 3/	3:31	1:58	4:50	1:22	0:55	1:40	3:01	1:37	4:00	1:58	1:07	2:28
Castellano	2:41	1:30	3:51	1:32	0:56	2:00	2:21	1:21	3:10	1:52	1:11	2:20
Rural												
Lengua Nativa 3/	4:02	2:26	5:33	1:10	0:46	1:29	3:02	1:29	4:14	1:49	1:08	2:19
Castellano	3:27	1:55	5:07	1:13	0:50	1:32	2:37	1:07	3:48	1:39	1:06	2:03

1/ Incluye la preparación de los alimentos, limpieza, compras, mantenimiento y otras actividades respecto al hogar.
2/ Incluye al cuidado de niños, adolescentes, enfermos, personas con alguna discapacidad o adulto mayor miembros del hogar.
3/ Incluye quechua, aymara, ashninka u otra lenguas nativas.
Fuente: Instituto Nacional de Estadística e Informática - Encuesta Nacional de Uso del Tiempo (ENUT).

5.4.1.6 PERÚ: Promedio de horas semanales dedicadas al trabajo no remunerado y remunerado (carga total de trabajo) por sexo
(Horas y minutos semanales)

Ámbito geográfico	2010						2024					
	Hombre			Mujer			Hombre			Mujer		
	Carga Total	Actividad Remunerada	Actividad Doméstica no remunerada	Carga Total	Actividad Remunerada	Actividad Doméstica no remunerada	Carga Total	Actividad Remunerada	Actividad Doméstica no remunerada	Carga Total	Actividad Remunerada	Actividad Doméstica no remunerada
Nacional	**66:39**	**50:46**	**15:54**	**75:54**	**36:27**	**39:28**	**52:01**	**40:01**	**12:01**	**58:01**	**23:01**	**34:01**
Área de residencia												
Urbana	67:30	53:01	14:29	76:06	39:03	37:03	52:01	39:01	13:01	57:01	23:01	33:01
Rural	64:48	44:37	20:11	76:15	29:06	47:09	53:01	41:01	12:01	61:01	23:01	37:01

Fuente: Instituto Nacional de Estadística e Informática - Encuesta Nacional de Uso del Tiempo (ENUT).

Meta 5.5: Asegurar la participación plena y efectiva de las mujeres y la igualdad de oportunidades de liderazgo a todos los niveles decisorios en la vida política, económica y pública

5.5.1.a PERÚ: Escaños ocupados por hombres y mujeres en los parlamentos nacionales por período congresal

(Personas)

Período Congresal	1950 / 1956	1956 / 1962	1963 / 1968	1980 / 1985	1985 / 1990	1990 / 1993	1995 / 2000	2000 / 2001	2001 / 2006	2006 / 2011	2011 / 2016	2016 / 2020	2020 / 2021	2021 / 2026
Nacional	**197**	**237**	**229**	**240**	**240**	**240**	**120**	**120**	**120**	**120**	**130**	**130**	**130**	**130**
Mujer	0	6	3	15	13	15	13	24	23	35	28	37	34	52
Hombre	197	231	226	225	227	225	107	96	97	85	102	93	96	78
% de Mujeres en el Parlamento	0,0	2,5	1,3	6,3	5,4	6,3	10,8	20,0	19,2	29,2	21,5	28,5	26,2	40,0

Nota 1: Del 1995 hasta 2010 según la Constitución del año 1993, el Congreso es unicameral e integrado por 120 parlamentarios.
Nota 2: A partir del 28 de Julio de 2011 se amplió el número de congresistas a 130, según la Ley 29402.
Nota 3: En junio de 2018, tres congresistas varones fueron suspendidos y acusados por los delitos de cohecho activo genérico y tráfico de influencias. Asimismo, dos congresistas varones y una mujer ostentarán el cargo mientras duren los procesos penales de los titulares.
Nota 4: Durante el periodo parlamentario 2021–2026, han fallecido cuatro congresistas de género masculino. En consecuencia, sus respectivos accesitarios asumieron funciones conforme al orden de prelación establecido en las listas electorales, en concordancia con la Ley Orgánica de Elecciones y el Reglamento del Congreso de la República. Asimismo, se registraron otros ingresos por accesitarios debido a causas como inhabilitación, vacancia del mandato y suspensión por proceso penal, siguiendo los procedimientos legales vigentes y las disposiciones del Jurado Nacional de Elecciones.
Fuente: Oficina Nacional de Procesos Electorales (ONPE) - Gerencia de Sistemas e Informática Electoral.
Elaboración: Instituto Nacional de Estadística e Informática.

5.5.1.a.1 PERÚ: Escaños ocupados por hombres y mujeres en los parlamentos nacionales por período congresal
(Personas)

Departamento / Sexo	1950 / 1956	1956 / 1962	1963 / 1968	1980 / 1985	1985 / 1990	1990 / 1993	1995 / 2000	2000 / 2001	2001 / 2006	2006 / 2011	2011 / 2016	2016 / 2020	2020 / 2021	2021 / 2026
Nacional	**197**	**237**	**229**	**240**	**240**	**240**	**120**	**120**	**120**	**120**	**130**	**130**	**130**	**130**
Hombre	197	231	226	225	227	225	107	96	97	85	102	93	96	78
Mujer	0	6	3	15	13	15	13	24	23	35	28	37	34	52
Departamento														
Amazonas									**2**	**2**	**2**	**2**	**2**	**2**
Hombre	-	-	-	-	-	-	-	-	2	1	2	1	2	1
Mujer	-	-	-	-	-	-	-	-	0	1	0	1	0	1
Áncash									**5**	**5**	**5**	**5**	**5**	**5**
Hombre	-	-	-	-	-	-	-	-	4	4	4	2	3	2
Mujer	-	-	-	-	-	-	-	-	1	1	1	3	2	3
Apurímac									**2**	**2**	**2**	**2**	**2**	**2**
Hombre	-	-	-	-	-	-	-	-	2	2	2	2	2	1
Mujer	-	-	-	-	-	-	-	-	0	0	0	0	0	1
Arequipa									**5**	**5**	**6**	**6**	**6**	**6**
Hombre	-	-	-	-	-	-	-	-	4	3	5	4	5	4
Mujer	-	-	-	-	-	-	-	-	1	2	1	2	1	2
Ayacucho									**3**	**3**	**3**	**3**	**3**	**3**
Hombre	-	-	-	-	-	-	-	-	2	1	3	2	3	2
Mujer	-	-	-	-	-	-	-	-	1	2	0	1	0	1
Cajamarca									**5**	**5**	**6**	**6**	**6**	**6**
Hombre	-	-	-	-	-	-	-	-	4	3	5	6	4	3
Mujer	-	-	-	-	-	-	-	-	1	2	1	0	2	3
Prov. Const. del Callao									**4**	**4**	**4**	**4**	**4**	**4**
Hombre	-	-	-	-	-	-	-	-	2	4	4	2	4	0
Mujer	-	-	-	-	-	-	-	-	2	0	0	2	0	4
Cusco									**5**	**5**	**5**	**5**	**5**	**5**
Hombre	-	-	-	-	-	-	-	-	5	3	3	4	4	3
Mujer	-	-	-	-	-	-	-	-	0	2	2	1	1	2
Huancavelica									**2**	**2**	**2**	**2**	**2**	**2**
Hombre	-	-	-	-	-	-	-	-	1	2	2	2	2	2
Mujer	-	-	-	-	-	-	-	-	1	0	0	0	0	0
Huánuco									**3**	**3**	**3**	**3**	**3**	**3**
Hombre	-	-	-	-	-	-	-	-	3	1	2	2	1	2
Mujer	-	-	-	-	-	-	-	-	0	2	1	1	2	1
Ica									**4**	**4**	**4**	**4**	**4**	**4**
Hombre	-	-	-	-	-	-	-	-	4	4	2	3	3	4
Mujer	-	-	-	-	-	-	-	-	0	0	2	1	1	0
Junín									**5**	**5**	**5**	**5**	**5**	**5**
Hombre	-	-	-	-	-	-	-	-	5	2	4	4	5	4
Mujer	-	-	-	-	-	-	-	-	0	3	1	1	0	1
La Libertad									**7**	**7**	**7**	**7**	**7**	**7**
Hombre	-	-	-	-	-	-	-	-	5	6	7	5	5	6
Mujer	-	-	-	-	-	-	-	-	2	1	0	2	2	1
Lambayeque									**5**	**5**	**5**	**5**	**5**	**5**
Hombre	-	-	-	-	-	-	-	-	5	5	5	4	3	2
Mujer	-	-	-	-	-	-	-	-	0	0	0	1	2	3

Continúa...

5.5.1.a.1 PERÚ: Escaños ocupados por hombres y mujeres en los parlamentos nacionales por período congresal
(Personas)

Conclusión.

Departamento / Sexo	1950 / 1956	1956 / 1962	1963 / 1968	1980 / 1985	1985 / 1990	1990 / 1993	1995 / 2000	2000 / 2001	2001 / 2006	2006 / 2011	2011 / 2016	2016 / 2020	2020 / 2021	2021 / 2026
Lima									**35**	**35**	**40**	**40**	**40**	**37**
Lima Metropolitana 1/									**-**	**-**	**36**	**36**	**36**	**33**
Hombre	-	-	-	-	-	-	-	-	-	-	24	24	23	18
Mujer	-	-	-	-	-	-	-	-	-	-	12	12	13	15
Lima 2/									**-**	**-**	**4**	**4**	**4**	**4**
Hombre	-	-	-	-	-	-	-	-	-	-	3	2	3	2
Mujer	-	-	-	-	-	-	-	-	-	-	1	2	1	2
Loreto									**3**	**3**	**4**	**4**	**4**	**4**
Hombre	-	-	-	-	-	-	-	-	3	3	4	2	3	2
Mujer	-	-	-	-	-	-	-	-	0	0	0	2	1	2
Madre de Dios									**1**	**1**	**1**	**1**	**1**	**1**
Hombre	-	-	-	-	-	-	-	-	1	1	1	1	1	1
Mujer	-	-	-	-	-	-	-	-	0	0	0	0	0	0
Moquegua									**2**	**2**	**2**	**2**	**2**	**2**
Hombre	-	-	-	-	-	-	-	-	2	1	2	2	2	2
Mujer	-	-	-	-	-	-	-	-	0	1	0	0	0	0
Pasco									**2**	**2**	**2**	**2**	**2**	**2**
Hombre	-	-	-	-	-	-	-	-	2	1	2	2	2	1
Mujer	-	-	-	-	-	-	-	-	0	1	0	0	0	1
Piura									**6**	**6**	**7**	**7**	**7**	**7**
Hombre	-	-	-	-	-	-	-	-	5	3	5	4	5	5
Mujer	-	-	-	-	-	-	-	-	1	3	2	3	2	2
Puno									**5**	**5**	**5**	**5**	**5**	**5**
Hombre	-	-	-	-	-	-	-	-	3	3	4	5	3	5
Mujer	-	-	-	-	-	-	-	-	2	2	1	0	2	0
San Martín									**3**	**3**	**4**	**4**	**4**	**4**
Hombre	-	-	-	-	-	-	-	-	3	2	3	3	3	1
Mujer	-	-	-	-	-	-	-	-	0	1	1	1	1	3
Tacna									**2**	**2**	**2**	**2**	**2**	**2**
Hombre	-	-	-	-	-	-	-	-	2	2	1	2	2	1
Mujer	-	-	-	-	-	-	-	-	0	0	1	0	0	1
Tumbes									**2**	**2**	**2**	**2**	**2**	**2**
Hombre	-	-	-	-	-	-	-	-	2	2	1	1	2	1
Mujer	-	-	-	-	-	-	-	-	0	0	1	1	0	1
Ucayali									**2**	**2**	**2**	**2**	**2**	**3**
Hombre	-	-	-	-	-	-	-	-	2	2	2	2	1	1
Mujer	-	-	-	-	-	-	-	-	0	0	0	0	1	2
Residentes en el extranjero	-	-	-	-	-	-	-	-	-	-	-	-	-	**2**
Hombre	-	-	-	-	-	-	-	-	-	-	-	-	-	2
Mujer	-	-	-	-	-	-	-	-	-	-	-	-	-	0

Nota 1: Del 1995 hasta 2010 según la Constitución del año 1993, el Congreso es unicameral e integrado por 120 parlamentarios.
Nota 2: A partir del 28 de Julio de 2011 se amplió el número de congresistas a 130, según la Ley 29402.
Nota 3: En junio de 2018, tres congresistas varones fueron suspendidos y acusados por los delitos de cohecho activo genérico y tráfico de influencias. Asimismo, dos congresistas varones y una mujer ostentarón el cargo.
Nota 4: Durante el periodo parlamentario 2021–2026, han fallecido cuatro congresistas de género masculino. En consecuencia, sus respectivos accesitarios asumieron funciones conforme al orden de prelación establecido en las listas electorales, en concordancia con la Ley Orgánica de Elecciones y el Reglamento del Congreso de la República. Asimismo, se registraron otros ingresos por accesitarios debido a causas como inhabilitación, vacancia del mandato y suspensión por proceso penal, siguiendo los procedimientos legales vigentes y las disposiciones del Jurado Nacional de Elecciones.
Nota 5: Denominación establecida mediante Ley N° 31140.
1/ Lima Metropolitana, comprende los 43 distritos de la provincia de Lima.
2/ Región Lima, comprende las provincias de Barranca, Cajatambo, Canta, Cañete, Huaral, Huarochirí, Huaura, Oyón y Yauyos.
Fuente: Oficina Nacional de Procesos Electorales (ONPE) - Gerencia de Sistemas e Informática Electoral.

5.5.1.b PERÚ: Proporción de alcaldías dirigidas por mujeres por período de alcaldía, según departamento

(Porcentaje)

Departamento	1983 / 1986	1995 / 1998	1999 / 2002	2003 / 2006	2007 / 2010	2011 / 2014	2015 / 2018	2019 / 2022	2023 / 2026
Nacional	**2,2**	**2,9**	**3,3**	**3,4**	**2,7**	**3,8**	**2,8**	**4,8**	**5,4**
Departamento									
Amazonas	1,4	1,2	1,2	1,2	6,0	3,6	3,8	6,0	4,8
Áncash	0,7	3,6	4,2	1,8	1,9	1,3	2,5	3,0	4,3
Apurímac	3,0	0,0	1,3	1,3	1,3	1,3	5,1	2,4	3,5
Arequipa	1,9	3,7	4,6	3,7	4,6	4,6	3,7	8,3	5,6
Ayacucho	9,4	2,7	0,9	0,9	4,5	2,7	0,0	3,4	3,2
Cajamarca	3,6	1,6	1,6	2,5	0,8	0,8	1,7	0,8	2,4
Prov. Const. del Callao	0,0	0,0	0,0	0,0	0,0	0,0	16,7	0,0	0,0
Cusco	1,0	5,6	6,5	7,4	2,8	1,9	0,9	1,8	7,8
Huancavelica	0,0	2,2	3,2	4,3	3,2	6,5	2,2	7,1	3,0
Huánuco	3,1	5,4	0,0	0,0	1,3	5,5	6,7	3,6	7,2
Ica	5,1	2,3	2,3	2,4	0,0	5,0	4,8	14,0	11,6
Junín	3,3	3,3	4,1	5,7	3,4	2,5	2,5	4,0	4,8
La Libertad	4,2	3,7	2,4	2,4	1,2	3,7	1,3	1,2	2,4
Lambayeque	3,2	0,0	2,6	2,6	0,0	2,8	0,0	5,3	7,9
Lima Metropolitana 1/ y Lima 2/	3,1	7,6	8,8	8,8	5,4	9,8	5,4	10,1	10,0
Lima Metropolitana 1/	-	-	-	-	0,0	11,6	2,3	2,3	14,0
Región Lima 2/	-	-	-	-	7,3	9,1	6,5	12,7	8,7
Loreto	2,5	2,1	2,0	2,0	6,0	3,9	8,2	1,9	9,4
Madre de Dios	0,0	0,0	0,0	0,0	0,0	9,1	0,0	0,0	9,1
Moquegua	5,3	5,0	0,0	0,0	5,0	5,0	5,3	0,0	9,5
Pasco	0,0	0,0	7,1	7,4	0,0	7,1	3,6	0,0	13,8
Piura	0,0	1,6	3,1	4,7	3,2	6,3	0,0	7,7	4,6
Puno	0,0	0,9	0,9	1,9	0,0	0,9	0,0	3,7	1,8
San Martín	1,4	0,0	2,7	1,4	1,3	4,1	4,2	10,4	3,8
Tacna	0,0	0,0	0,0	3,7	0,0	3,7	0,0	3,6	7,1
Tumbes	0,0	0,0	0,0	0,0	8,3	7,7	0,0	7,7	0,0
Ucayali	0,0	0,0	7,1	7,1	0,0	0,0	0,0	5,9	10,5

Nota: Denominación establecida mediante Ley N° 31140.
1/ Lima Metropolitana, comprende los 43 distritos de la provincia de Lima.
2/ Región Lima, comprende las provincias de Barranca, Cajatambo, Canta, Cañete, Huaral, Huarochirí, Huaura, Oyón y Yauyos.
Fuente: Jurado Nacional de Elecciones (JNE).
Elaboración: Instituto Nacional de Estadística e Informática.

5.5.1.b.1 PERÚ: Alcaldesas y alcaldes elegidos por período de alcaldía, según departamento
(Personas)

Departamento / Sexo	1983 / 1986	1995 / 1998	1999 / 2002	2003 / 2006	2007 / 2010	2011 / 2014	2015 / 2018	2019 / 2022	2023 / 2026
Nacional	**1553**	**1813**	**1816**	**1807**	**1800**	**1787**	**1793**	**1862**	**1878**
Mujer	34	53	60	62	49	68	50	90	102
Hombre	1 519	1 760	1 756	1 745	1 751	1 719	1 743	1 772	1 776
Departamento									
Amazonas	**74**	**83**	**83**	**83**	**83**	**83**	**80**	**83**	**83**
Mujer	1	1	1	1	5	3	3	5	4
Hombre	73	82	82	82	78	80	77	78	79
Áncash	**146**	**165**	**165**	**164**	**160**	**155**	**163**	**165**	**164**
Mujer	1	6	7	3	3	2	4	5	7
Hombre	145	159	158	161	157	153	159	160	157
Apurímac	**67**	**80**	**80**	**79**	**79**	**80**	**79**	**84**	**85**
Mujer	2	0	1	1	1	1	4	2	3
Hombre	65	80	79	78	78	79	75	82	82
Arequipa	**104**	**108**	**109**	**108**	**109**	**109**	**109**	**109**	**108**
Mujer	2	4	5	4	5	5	4	9	6
Hombre	102	104	104	104	104	104	105	100	102
Ayacucho	**32**	**110**	**110**	**110**	**112**	**110**	**114**	**118**	**124**
Mujer	3	3	1	1	5	3	0	4	4
Hombre	29	107	109	109	107	107	114	114	120
Cajamarca	**111**	**127**	**122**	**122**	**122**	**123**	**119**	**125**	**124**
Mujer	4	2	2	3	1	1	2	1	3
Hombre	107	125	120	119	121	122	117	124	121
Prov. Const. del Callao	**6**	**6**	**6**	**6**	**6**	**6**	**6**	**7**	**7**
Mujer	0	0	0	0	0	0	1	0	0
Hombre	6	6	6	6	6	6	5	7	7
Cusco	**98**	**108**	**108**	**108**	**108**	**107**	**107**	**112**	**115**
Mujer	1	6	7	8	3	2	1	2	9
Hombre	97	102	101	100	105	105	106	110	106
Huancavelica	**74**	**93**	**94**	**93**	**94**	**92**	**91**	**99**	**100**
Mujer	0	2	3	4	3	6	2	7	3
Hombre	74	91	91	89	91	86	89	92	97
Huánuco	**65**	**74**	**76**	**76**	**75**	**73**	**75**	**83**	**83**
Mujer	2	4	0	0	1	4	5	3	6
Hombre	63	70	76	76	74	69	70	80	77
Ica	**39**	**43**	**43**	**42**	**42**	**40**	**42**	**43**	**43**
Mujer	2	1	1	1	0	2	2	6	5
Hombre	37	42	42	41	42	38	40	37	38
Junín	**121**	**123**	**123**	**122**	**119**	**119**	**121**	**124**	**124**
Mujer	4	4	5	7	4	3	3	5	6
Hombre	117	119	118	115	115	116	118	119	118
La Libertad	**72**	**82**	**82**	**82**	**81**	**82**	**79**	**81**	**83**
Mujer	3	3	2	2	1	3	1	1	2
Hombre	69	79	80	80	80	79	78	80	81

Continúa…

5.5.1.b.1 PERÚ: Alcaldesas y alcaldes elegidos por período de alcaldía, según departamento
(Personas)

Conclusión.

Departamento / Sexo	1983 / 1986	1995 / 1998	1999 / 2002	2003 / 2006	2007 / 2010	2011 / 2014	2015 / 2018	2019 / 2022	2023 / 2026
Lambayeque	**31**	**33**	**38**	**38**	**38**	**36**	**37**	**38**	**38**
Mujer	1	0	1	1	0	1	0	2	3
Hombre	30	33	37	37	38	35	37	36	35
Lima Metropolitana 1/ y Lima 2/	**159**	**171**	**171**	**170**	**167**	**164**	**167**	**169**	**170**
Mujer	5	13	15	15	9	16	9	17	17
Hombre	154	158	156	155	158	148	158	152	153
Lima Metropolitana 1/	**-**	**-**	**-**	**-**	**43**	**43**	**43**	**43**	**43**
Mujer	-	-	-	-	0	5	1	1	6
Hombre	-	-	-	-	43	38	42	42	37
Región Lima 2/	**-**	**-**	**-**	**-**	**124**	**121**	**124**	**126**	**127**
Mujer	-	-	-	-	9	11	8	16	11
Hombre	-	-	-	-	115	110	116	110	116
Loreto	**40**	**47**	**49**	**49**	**50**	**51**	**49**	**53**	**53**
Mujer	1	1	1	1	3	2	4	1	5
Hombre	39	46	48	48	47	49	45	52	48
Madre de Dios	**6**	**10**	**10**	**11**	**11**	**11**	**11**	**11**	**11**
Mujer	0	0	0	0	0	1	0	0	1
Hombre	6	10	10	11	11	10	11	11	10
Moquegua	**19**	**20**	**20**	**20**	**20**	**20**	**19**	**20**	**21**
Mujer	1	1	0	0	1	1	1	0	2
Hombre	18	19	20	20	19	19	18	20	19
Pasco	**25**	**28**	**28**	**27**	**28**	**28**	**28**	**29**	**29**
Mujer	0	0	2	2	0	2	1	0	4
Hombre	25	28	26	25	28	26	27	29	25
Piura	**61**	**64**	**64**	**64**	**62**	**64**	**64**	**65**	**65**
Mujer	0	1	2	3	2	4	0	5	3
Hombre	61	63	62	61	60	60	64	60	62
Puno	**90**	**108**	**107**	**107**	**105**	**107**	**108**	**109**	**110**
Mujer	0	1	1	2	0	1	0	4	2
Hombre	90	107	106	105	105	106	108	105	108
San Martín	**69**	**77**	**75**	**73**	**76**	**74**	**72**	**77**	**78**
Mujer	1	0	2	1	1	3	3	8	3
Hombre	68	77	73	72	75	71	69	69	75
Tacna	**23**	**26**	**27**	**27**	**27**	**27**	**26**	**28**	**28**
Mujer	0	0	0	1	0	1	0	1	2
Hombre	23	26	27	26	27	26	26	27	26
Tumbes	**11**	**12**	**12**	**12**	**12**	**13**	**13**	**13**	**13**
Mujer	0	0	0	0	1	1	0	1	0
Hombre	11	12	12	12	11	12	13	12	13
Ucayali	**10**	**15**	**14**	**14**	**14**	**13**	**14**	**17**	**19**
Mujer	0	0	1	1	0	0	0	1	2
Hombre	10	15	13	13	14	13	14	16	17

Nota: Denominación establecida mediante Ley N° 31140.
1/ Lima Metropolitana, comprende los 43 distritos de la provincia de Lima.
2/ Región Lima, comprende las provincias de Barranca, Cajatambo, Canta, Cañete, Huaral, Huarochirí, Huaura, Oyón y Yauyos.
Fuente: Jurado Nacional de Elecciones (JNE).
Elaboración: Instituto Nacional de Estadística e Informática.

5.5.1.c PERÚ: Proporción de regidoras mujeres elegidas por período de la regidora, según departamento

(Porcentaje)

Departamento	1983 / 1986	1995 / 1998	1999 / 2002	2003 / 2006	2007 / 2010	2011 / 2014	2015 / 2018	2019 / 2022	2023 / 2026
Nacional	**6,3**	**8,5**	**26,2**	**26,3**	**27,8**	**27,3**	**28,5**	**29,9**	**47,7**
Departamento									
Amazonas	4,3	5,0	25,6	26,9	27,9	26,0	28,8	28,7	53,3
Áncash	6,2	6,6	26,8	25,7	27,6	27,9	30,0	29,6	51,7
Apurímac	4,6	7,9	23,8	24,2	24,9	25,0	24,6	25,8	46,8
Arequipa	6,7	10,4	29,0	28,3	31,6	32,2	30,7	34,1	48,9
Ayacucho	7,0	4,5	27,7	28,2	26,7	25,8	26,5	28,6	47,2
Cajamarca	6,5	5,8	23,1	22,8	23,5	25,3	25,6	23,9	45,1
Prov. Const. del Callao	10,9	26,7	26,8	27,3	35,7	28,6	24,1	28,4	40,0
Cusco	4,5	7,4	23,9	24,5	24,7	25,0	24,3	25,3	45,1
Huancavelica	5,3	4,1	25,9	25,7	25,6	24,0	23,8	25,4	46,3
Huánuco	5,0	6,3	25,4	25,4	25,9	24,2	24,7	26,9	49,2
Ica	7,1	8,9	29,3	29,8	32,1	30,5	35,2	36,5	51,7
Junín	4,9	8,8	28,6	29,4	29,8	29,9	30,5	33,3	48,6
La Libertad	10,4	8,6	24,5	24,7	28,1	26,8	29,0	29,5	45,7
Lambayeque	6,5	9,2	21,5	21,6	28,9	28,2	29,4	34,9	45,9
Lima Metropolitana 1/ y Lima 2/	7,9	14,4	27,3	27,2	32,5	30,6	34,5	36,0	48,1
Lima Metropolitana 1/	-	-	-	-	31,3	30,7	36,2	39,7	48,6
Región Lima 2/	-	-	-	-	33,3	30,5	33,4	33,5	47,7
Loreto	5,8	9,7	26,7	27,0	27,9	28,6	31,2	31,7	49,2
Madre de Dios	10,4	11,9	35,2	36,2	28,8	27,1	32,2	39,7	50,8
Moquegua	4,9	11,6	28,7	29,9	31,8	28,7	28,8	31,8	49,6
Pasco	4,8	12,0	27,6	27,2	24,7	26,0	26,3	28,8	49,1
Piura	8,7	12,0	26,3	26,6	27,8	25,0	29,2	27,6	47,2
Puno	3,9	3,7	23,2	23,2	23,8	23,9	24,1	24,9	42,4
San Martín	5,0	7,9	28,0	27,1	26,7	27,4	28,3	30,7	46,1
Tacna	6,8	14,1	29,9	29,7	30,2	31,5	29,9	36,7	46,2
Tumbes	7,8	17,1	29,4	29,9	32,4	31,5	28,0	34,7	49,3
Ucayali	10,5	8,4	26,1	25,3	24,4	26,4	27,7	36,9	53,7

Nota: Denominación establecida mediante Ley N° 31140.
1/ Lima Metropolitana, comprende los 43 distritos de la provincia de Lima.
2/ Región Lima, comprende las provincias de Barranca, Cajatambo, Canta, Cañete, Huaral, Huarochirí, Huaura, Oyón y Yauyos.
Fuente: Jurado Nacional de Elecciones (JNE).
Elaboración: Instituto Nacional de Estadística e Informática.

5.5.1.c.1 PERÚ: Regidoras y regidores elegidos por período del regidor/a, según departamento
(Personas)

Departamento / Sexo	2003 / 2006	2007 / 2010	2011 / 2014	2015 / 2018	2019 / 2022	2023 / 2026
Nacional	**10220**	**10258**	**10199**	**10384**	**10654**	**10688**
Mujer	**2685**	**2849**	**2784**	**2957**	**3186**	**5102**
Hombre	**7535**	**7409**	**7415**	**7427**	**7468**	**5586**
Departamento						
Amazonas	**446**	**451**	**443**	**430**	**443**	**441**
Mujer	120	126	115	124	127	235
Hombre	326	325	328	306	316	206
Áncash	**872**	**856**	**825**	**871**	**875**	**870**
Mujer	224	236	230	261	259	450
Hombre	648	620	595	610	616	420
Apurímac	**422**	**417**	**420**	**427**	**446**	**444**
Mujer	102	104	105	105	115	208
Hombre	320	313	315	322	331	236
Arequipa	**604**	**611**	**611**	**615**	**619**	**617**
Mujer	171	193	197	189	211	302
Hombre	433	418	414	426	408	315
Ayacucho	**571**	**580**	**582**	**601**	**618**	**650**
Mujer	161	155	150	159	177	307
Hombre	410	425	432	442	441	343
Cajamarca	**667**	**668**	**673**	**669**	**687**	**678**
Mujer	152	157	170	171	164	306
Hombre	515	511	503	498	523	372
Prov. Const. del Callao	**55**	**56**	**56**	**58**	**67**	**65**
Mujer	15	20	16	14	19	26
Hombre	40	36	40	44	48	39
Cusco	**605**	**608**	**607**	**613**	**632**	**649**
Mujer	148	150	152	149	160	293
Hombre	457	458	455	464	472	356
Huancavelica	**491**	**500**	**492**	**501**	**523**	**518**
Mujer	126	128	118	119	133	240
Hombre	365	372	374	382	390	278
Huánuco	**421**	**417**	**405**	**433**	**465**	**453**
Mujer	107	108	98	107	125	223
Hombre	314	309	307	326	340	230
Ica	**245**	**240**	**246**	**250**	**255**	**261**
Mujer	73	77	75	88	93	135
Hombre	172	163	171	162	162	126
Junín	**678**	**675**	**688**	**689**	**696**	**690**
Mujer	199	201	206	210	232	335
Hombre	479	474	482	479	464	355
La Libertad	**493**	**499**	**492**	**493**	**499**	**503**
Mujer	122	140	132	143	147	230
Hombre	371	359	360	350	352	273

Continúa...

5.5.1.c.1 PERÚ: Regidoras y regidores elegidos por período del regidor/a, según departamento
(Personas)

Conclusión.

Departamento / Sexo	2003 / 2006	2007 / 2010	2011 / 2014	2015 / 2018	2019 / 2022	2023 / 2026
Lambayeque	**227**	**232**	**220**	**231**	**238**	**242**
Mujer	49	67	62	68	83	111
Hombre	178	165	158	163	155	131
Lima Metropolitana 1/ y Lima 2/	**1114**	**1123**	**1105**	**1129**	**1135**	**1152**
Mujer	303	365	338	390	409	554
Hombre	811	758	767	739	726	598
Lima Metropolitana 1/	**-**	**441**	**446**	**459**	**461**	**467**
Mujer	-	138	137	166	183	227
Hombre	-	303	309	293	278	240
Región Lima 2/	**-**	**682**	**659**	**670**	**674**	**685**
Mujer	-	227	201	224	226	327
Hombre	-	455	458	446	448	358
Loreto	**289**	**298**	**301**	**301**	**315**	**315**
Mujer	78	83	86	94	100	155
Hombre	211	215	215	207	215	160
Madre de Dios	**58**	**59**	**59**	**59**	**63**	**61**
Mujer	21	17	16	19	25	31
Hombre	37	42	43	40	38	30
Moquegua	**107**	**110**	**108**	**111**	**110**	**113**
Mujer	32	35	31	32	35	56
Hombre	75	75	77	79	75	57
Pasco	**151**	**154**	**154**	**156**	**163**	**159**
Mujer	41	38	40	41	47	78
Hombre	110	116	114	115	116	81
Piura	**395**	**388**	**396**	**408**	**413**	**413**
Mujer	105	108	99	119	114	195
Hombre	290	280	297	289	299	218
Puno	**590**	**589**	**591**	**602**	**615**	**604**
Mujer	137	140	141	145	153	256
Hombre	453	449	450	457	462	348
San Martín	**420**	**424**	**416**	**414**	**433**	**436**
Mujer	114	113	114	117	133	201
Hombre	306	311	302	297	300	235
Tacna	**145**	**149**	**149**	**154**	**158**	**158**
Mujer	43	45	47	46	58	73
Hombre	102	104	102	108	100	85
Tumbes	**67**	**68**	**73**	**75**	**75**	**75**
Mujer	20	22	23	21	26	37
Hombre	47	46	50	54	49	38
Ucayali	**87**	**86**	**87**	**94**	**111**	**121**
Mujer	22	21	23	26	41	65
Hombre	65	65	64	68	70	56

Nota: Denominación establecida mediante Ley N° 31140.
1/ Lima Metropolitana, comprende los 43 distritos de la provincia de Lima.
2/ Región Lima, comprende las provincias de Barranca, Cajatambo, Canta, Cañete, Huaral, Huarochirí, Huaura, Oyón y Yauyos.
Fuente: Jurado Nacional de Elecciones (JNE).
Elaboración: Instituto Nacional de Estadística e Informática.

5.5.2 PERÚ: Proporción de mujeres en cargos directivos

(Porcentaje)

Área de residencia	2014	2015	2016	2017	2018	2019	2020	2021	2022	2023	2024
Nacional	**23,5**	**33,9**	**32,9**	**33,9**	**29,6**	**30,1**	**35,5**	**29,8**	**31,4**	**35,0**	**35,7**
Lima Metropolitana 1/ y Prov. Const. del Callao	22,4*	37,9*	35,1*	43,2*	33,7*	29,6*	46,7*	27,9*	29,2*	33,5*	28,6*
Resto País	24,3	29,8	31,3	29,4	26,4	30,7	29,3*	31,0*	32,5	35,8*	39,6
Área de residencia											
Urbana	24,5	36,0	33,5	34,6	30,4	29,7	36,6*	28,7	31,6	34,3	35,7
Rural	15,7*	14,2*	25,7*	26,9*	16,8*	36,1*	24,1*	46,0*	29,2*	44,1*	37,4*

Nota 1: La información no es desagregada a nivel región natural y departamental por presentar un coeficiente de variación mayor a 15%.
Nota 2: Denominación establecida mediante Ley N° 31140.
1/ Lima Metropolitana, comprende los 43 distritos de la provincia de Lima.
(*) Los resultados son considerados referenciales porque el número de casos en la muestra para este nivel no es suficiente y presentan un coeficiente de variación mayor a 15%.
Fuente: Instituto Nacional de Estadística e Informática - Encuesta Nacional de Hogares (ENAHO).

Meta 5.a: Emprender reformas para otorgar a las mujeres igualdad de derechos a los recursos económicos, así como acceso a la propiedad y control de la tierra y otras formas de propiedad, servicios financieros, herencia y recursos naturales, de conformidad con las leyes nacionales.

5.a.1 PERÚ: Proporción de productores que son propietarios de al menos una de las parcelas que conforman la Unidad Agropecuaria

(Porcentaje)

Nacional	2014	2015	2016	2017	2018	2019	2021	2022	2023	2024
Nacional	**70,4**	**73,8**	**71,0**	**70,9**	**71,5**	**75,1**	**75,6**	**75,6**	**70,0**	**70,8**

Nota: En el año 2020 la Encuesta Nacional Agropecuaria no se realizó debido al estado de emergencia originado por la pandemia del COVID 19.
Fuente: Instituto Nacional de Estadística e Informática - Encuesta Nacional Agropecuaria (ENA).

5.a.1.1 PERÚ: Proporción de productores que son propietarios de al menos una de las parcelas que conforman la Unidad Agropecuaria, según sexo

(Porcentaje)

Nacional	2014	2015	2016	2017	2018	2019	2021	2022	2023	2024
Total	**100,0**	**100,0**	**100,0**	**100,0**	**100,0**	**100,0**	**100,0**	**100,0**	**100,0**	**100,0**
Hombre	70,6	69,9	70,1	70,1	69,5	69,0	68,2	66,3	67,6	66,3
Mujer	29,4	30,1	29,9	29,9	30,5	31,0	31,8	33,7	32,4	33,7

Nota: En el año 2020 la Encuesta Nacional Agropecuaria no se realizó debido al estado de emergencia originado por la pandemia del COVID 19.
Fuente: Instituto Nacional de Estadística e Informática - Encuesta Nacional Agropecuaria (ENA).

5.a.1.2 PERÚ: Proporción de productores que cuentan con título de propiedad de al menos una de las parcelas que conforman la Unidad Agropecuaria

(Porcentaje)

Nacional	2014	2015	2016	2017	2018	2019	2021	2022	2023	2024
Nacional	**45,7**	**44,2**	**43,4**	**42,3**	**40,8**	**37,0**	**38,4**	**35,5**	**27,2**	**26,0**

Nota: En el año 2020 la Encuesta Nacional Agropecuaria no se realizó debido al estado de emergencia originado por la pandemia del COVID 19.
Fuente: Instituto Nacional de Estadística e Informática - Encuesta Nacional Agropecuaria (ENA).

5.a.1.3 PERÚ: Proporción de productores que cuentan con título de propiedad de al menos una de las parcelas que conforman la Unidad Agropecuaria, según sexo

(Porcentaje)

Nacional	2015	2016	2017	2018	2019	2021	2022	2023	2024
Total	**100,0**	**100,0**	**100,0**	**100,0**	**100,0**	**100,0**	**100,0**	**100,0**	**100,0**
Hombre	70,1	70,8	70,4	70,2	70,6	68,7	66,1	68,8	67,0
Mujer	29,9	29,2	29,6	29,8	29,4	31,3	33,9	31,2	33,0

Nota: En el año 2020 la Encuesta Nacional Agropecuaria no se realizó debido al estado de emergencia originado por la pandemia del COVID 19.
Fuente: Instituto Nacional de Estadística e Informática - Encuesta Nacional Agropecuaria (ENA).

5.a.1.4 PERÚ: Total de productores agropecuarios propietarios de tierras agrícolas, 2012
(Personas)

Departamento	Total	Hombre	Mujer
Nacional	**1504781**	**1021369**	**483 412**
Departamento			
Amazonas	46383	37792	8 591
Áncash	98010	58455	39 555
Apurímac	48900	32254	16 646
Arequipa	36564	23277	13 287
Ayacucho	81389	50747	30 642
Cajamarca	270912	175704	95 208
Prov. Const. del Callao	1382	665	717
Cusco	66045	44089	21 956
Huancavelica	49271	33723	15 548
Huánuco	79948	58371	21 577
Ica	22 715	14 072	8 643
Junín	77812	52316	25 496
La Libertad	94823	65086	29 737
Lambayeque	37149	24461	12 688
Región Lima 1/	44541	28562	15 979
Loreto	33966	29698	4 268
Madre de Dios	4347	3127	1 220
Moquegua	10357	6654	3 703
Pasco	11431	8350	3 081
Piura	107626	81530	26 096
Puno	173729	104370	69 359
San Martín	75517	65080	10 437
Tacna	12703	7424	5 279
Tumbes	5832	4854	978
Ucayali	13429	10708	2 721

1/ Región Lima, comprende las provincias de Barranca, Cajatambo, Canta, Cañete, Huaral, Huarochirí, Huaura, Oyón y Yauyos.
Fuente: Instituto Nacional de Estadística e Informática - IV Censo Nacional Agropecuario.

Meta 5.b: Mejorar el uso de la tecnología instrumental, en particular la tecnología de la información y las comunicaciones, para promover el empoderamiento de las mujeres

5.b.1 PERÚ: Proporción de personas de 15 a más años de edad que poseen un teléfono móvil por sexo

(Porcentaje)

Ámbito Geográfico	2020			2021			2022			2023			2024		
	Total	Hombre	Mujer	Total	Hombre	Mujer	Total	Hombre	Mujer	Total	Hombre	Mujer	Total	Hombre	Mujer
Nacional	**82,9**	**85,9**	**80,0**	**83,8**	**85,9**	**81,7**	**85,7**	**87,2**	**84,2**	**86,8**	**87,9**	**85,7**	**87,4**	**88,6**	**86,1**
Lima Metropolitana 1/ y Prov. Const. del Callao	88,0	89,9	86,3	87,5	88,9	86,3	89,4	90,3	88,5	91,0	91,6	90,6	91,1	92,0	90,3
Resto país	80,3	84,0	76,5	81,8	84,4	79,2	83,8	85,7	81,8	84,6	86,1	82,9	85,4	87,0	83,7
Área de residencia															
Urbana	85,8	88,1	83,7	86,3	87,9	84,8	88,2	89,2	87,2	89,2	89,9	88,5	89,5	90,4	88,7
Rural	70,5	77,3	62,7	72,6	77,8	66,6	74,4	79,0	69,0	75,7	79,6	71,1	77,2	81,2	72,5
Región natural															
Costa	86,0	88,5	83,5	86,1	87,9	84,4	88,1	89,3	86,9	89,4	90,4	88,4	89,6	90,8	88,5
Sierra	81,5	85,6	77,4	83,5	87,0	80,0	85,5	88,3	82,6	86,8	89,1	84,4	87,3	89,7	84,8
Selva	72,1	75,5	68,2	73,4	74,6	72,1	74,7	75,6	73,6	74,5	74,6	74,4	76,7	76,8	76,5
Departamento															
Amazonas	73,7	75,9	71,3	76,5	77,5	75,3	78,0	77,7	78,5	78,0	78,7	77,2	79,4	78,4	80,6
Áncash	81,1	85,1	76,9	83,4	85,7	80,9	86,1	87,8	84,3	87,6	90,6	84,5	86,9	88,8	84,9
Apurímac	82,0	84,5	79,3	82,4	86,5	78,0	84,4	87,6	81,1	84,0	86,6	81,2	85,6	87,9	83,1
Arequipa	89,6	91,3	87,9	90,5	92,4	88,7	92,4	93,1	91,7	92,7	93,8	91,6	92,9	94,9	91,1
Ayacucho	77,4	81,5	73,1	84,8	87,0	82,5	85,9	88,7	82,7	87,6	89,6	85,5	88,1	89,8	86,1
Cajamarca	75,1	83,4	66,7	78,5	84,1	72,8	79,7	84,1	75,1	81,1	84,2	78,0	82,1	85,9	78,3
Prov. Const. del Callao	87,3	88,9	85,8	87,1	87,9	86,4	89,3	89,6	89,0	90,3	90,7	89,9	90,0	90,5	89,5
Cusco	80,7	83,2	78,0	83,8	87,0	80,5	84,9	87,3	82,3	86,6	89,1	83,9	87,1	89,1	85,1
Huancavelica	78,8	84,4	73,1	84,7	89,1	80,2	85,1	89,9	80,1	87,4	91,9	82,9	87,5	91,7	83,0
Huánuco	77,8	80,7	74,8	80,7	83,5	77,7	83,0	85,8	80,1	83,9	84,9	82,9	85,3	87,4	83,1
Ica	88,5	92,1	84,9	86,9	88,8	85,1	87,7	88,9	86,5	90,7	91,7	89,7	89,7	90,7	88,7
Junín	81,4	83,1	79,6	81,5	82,9	80,2	84,4	86,0	82,7	86,5	87,4	85,7	87,1	88,2	85,9
La Libertad	84,1	88,0	80,3	86,0	89,3	82,6	87,8	89,6	85,9	87,8	89,5	86,1	88,6	90,5	86,6
Lambayeque	80,4	84,8	76,3	80,7	82,9	78,7	84,5	87,3	82,0	84,4	86,2	82,8	85,7	88,0	83,6
Lima Metropolitana 1/ y Lima 2/	87,8	89,7	86,0	87,2	88,8	85,8	89,2	90,2	88,2	90,8	91,3	90,3	91,0	91,9	90,2
Lima Metropolitana 1/	88,1	90,0	86,4	87,6	89,0	86,2	89,4	90,3	88,5	91,1	91,6	90,6	91,2	92,2	90,4
Región Lima 2/	84,7	87,2	82,2	83,7	86,4	81,2	86,9	88,6	85,4	87,2	88,2	86,2	88,7	88,8	88,6
Loreto	62,7	66,5	58,6	63,1	62,7	63,7	64,2	63,6	64,9	62,7	61,3	64,3	65,1	63,6	66,8
Madre de Dios	83,2	83,0	83,4	85,2	86,3	83,6	86,4	86,4	86,4	86,2	86,1	86,5	85,3	84,4	86,5
Moquegua	91,2	93,5	88,4	91,1	91,8	90,3	92,3	93,7	90,7	94,5	95,9	93,0	94,6	94,5	94,8
Pasco	84,7	88,2	80,6	83,1	84,4	81,6	85,7	85,8	85,5	85,2	85,2	85,2	88,0	88,4	87,5
Piura	75,9	81,5	70,3	77,3	80,9	73,7	79,6	82,0	77,1	80,6	83,8	77,4	80,9	83,6	78,1
Puno	84,7	89,7	79,9	85,4	90,0	80,8	87,8	90,7	84,8	88,6	91,1	85,9	89,6	92,2	87,0
San Martín	75,4	79,6	70,0	78,4	80,3	76,0	78,4	80,9	75,3	79,0	79,4	78,5	81,7	83,5	79,3
Tacna	91,5	91,9	91,1	89,8	90,5	89,0	92,0	94,1	89,7	91,5	94,0	88,8	92,1	93,1	91,0
Tumbes	79,0	81,4	76,0	81,5	83,9	78,6	80,6	81,8	79,1	83,5	82,3	85,0	84,4	84,5	84,3
Ucayali	73,0	74,8	70,9	73,2	72,8	73,6	76,4	75,6	77,4	75,5	74,8	76,3	77,4	76,5	78,5

Nota 1: Comprende teléfono celular propio y de su centro de trabajo.
Nota 2: En el año 2020 debido al estado de emergencia por la pandemia del COVID 19 hubo pérdidas de empleo por lo que varias personas dejaron de tener un teléfono móvil de su "centro de trabajo" considerablemente y pasaron usar a tener un teléfono móvil "de un familiar", pero este último tipo no está considerado en la construcción del indicador según la metodología internacional, por tal motivo la cifra del indicador no aumentó.
Nota 3: Denominacion establecida mediante Ley N° 31140.
1/ Lima Metropolitana, comprende los 43 distritos de la provincia de Lima.
2/ Región Lima, comprende las provincias de Barranca, Cajatambo, Canta, Cañete, Huaral, Huarochirí, Huaura, Oyón y Yauyos.
Fuente: Instituto Nacional de Estadística e Informática - Encuesta Nacional de Hogares (ENAHO).

5.b.1.1 PERÚ: Proporción de personas de 15 a más años de edad que poseen un teléfono móvil por sexo según grupo de edad
(Porcentaje)

Ámbito Geográfico / Grupo de edad	2020			2021			2022			2023			2024		
	Total	Hombre	Mujer	Total	Hombre	Mujer	Total	Hombre	Mujer	Total	Hombre	Mujer	Total	Hombre	Mujer
Nacional	**82,9**	**85,9**	**80,0**	**83,8**	**85,9**	**81,7**	**85,7**	**87,2**	**84,2**	**86,8**	**87,9**	**85,7**	**87,4**	**88,6**	**86,1**
De 15 a 24 años	79,8	80,5	79,0	83,5	83,7	83,4	85,8	86,1	85,6	87,0	86,7	87,2	87,0	87,7	86,4
De 25 a 44 años	88,5	90,8	86,1	89,6	90,9	88,2	91,1	91,8	90,4	91,9	92,3	91,4	92,3	92,5	92,1
De 45 a 64 años	85,4	89,2	81,7	85,0	87,8	82,2	86,4	88,0	84,9	87,8	89,1	86,6	88,7	90,0	87,5
De 65 a más años	61,6	69,4	55,1	58,4	64,4	53,4	62,2	68,0	57,4	64,2	68,7	60,5	66,0	71,0	61,8
Lima Metropolitana 1/ y Prov. Const. del Callao	**88,0**	**89,9**	**86,3**	**87,5**	**88,9**	**86,3**	**89,4**	**90,3**	**88,5**	**91,0**	**91,6**	**90,6**	**91,1**	**92,0**	**90,3**
De 15 a 24 años	83,9	82,8	84,9	83,7	81,1	86,2	87,2	85,9	88,6	89,3	88,0	90,6	89,8	90,2	89,3
De 25 a 44 años	93,9	94,8	93,0	94,1	94,5	93,7	95,0	94,3	95,6	96,1	95,0	97,3	95,9	95,0	96,8
De 45 a 64 años	90,9	93,5	88,6	90,4	92,6	88,5	92,2	93,5	91,1	94,3	95,5	93,3	93,6	94,8	92,4
De 65 a más años	67,6	75,9	61,2	64,1	74,0	56,5	66,8	75,8	59,9	68,7	75,6	63,4	71,5	77,5	67,0
Resto país	**80,3**	**84,0**	**76,5**	**81,8**	**84,4**	**79,2**	**83,8**	**85,7**	**81,8**	**84,6**	**86,1**	**82,9**	**85,4**	**87,0**	**83,7**
De 15 a 24 años	77,9	79,5	76,2	83,5	84,9	82,0	85,2	86,2	84,1	85,9	86,2	85,6	85,8	86,5	85,0
De 25 a 44 años	85,7	88,8	82,4	87,2	89,1	85,2	89,1	90,5	87,6	89,7	91,0	88,2	90,4	91,3	89,4
De 45 a 64 años	82,5	87,1	77,8	82,0	85,3	78,6	83,3	85,3	81,3	84,4	85,9	82,7	86,1	87,6	84,6
De 65 a más años	58,1	65,8	51,2	55,1	59,2	51,5	59,5	63,6	55,8	61,6	64,9	58,6	62,7	67,4	58,5
Área de residencia															
Urbana	**85,8**	**88,1**	**83,7**	**86,3**	**87,9**	**84,8**	**88,2**	**89,2**	**87,2**	**89,2**	**89,9**	**88,5**	**89,5**	**90,4**	**88,7**
De 15 a 24 años	82,0	81,8	82,2	84,6	83,8	85,5	87,3	86,7	88,0	88,3	87,3	89,3	88,3	88,5	88,1
De 25 a 44 años	91,5	92,9	90,1	92,3	92,6	92,0	93,6	93,5	93,8	94,4	94,2	94,6	94,4	93,8	94,9
De 45 a 64 años	88,2	91,5	85,1	87,9	90,7	85,3	89,3	90,8	88,0	90,6	91,8	89,4	91,2	92,4	90,0
De 65 a más años	64,9	73,0	58,2	61,8	69,1	55,9	65,6	72,3	60,0	67,4	72,2	63,4	69,2	74,6	64,7
Rural	**70,5**	**77,3**	**62,7**	**72,6**	**77,8**	**66,6**	**74,4**	**79,0**	**69,0**	**75,7**	**79,6**	**71,1**	**77,2**	**81,2**	**72,5**
De 15 a 24 años	71,5	75,8	66,5	79,5	83,4	74,9	80,2	84,0	75,8	81,9	84,6	78,7	82,1	84,8	79,1
De 25 a 44 años	75,1	82,4	66,0	77,1	83,6	69,1	79,3	84,6	72,8	79,9	84,4	74,4	82,1	86,8	76,2
De 45 a 64 años	71,6	78,8	63,5	70,1	74,3	65,3	71,5	75,2	67,2	73,4	76,3	70,0	75,4	78,3	72,0
De 65 a más años	47,9	55,0	41,6	43,9	45,4	42,6	47,6	49,7	45,8	50,0	53,7	46,7	51,1	55,0	47,6
Región natural															
Costa	**86,0**	**88,5**	**83,5**	**86,1**	**87,9**	**84,4**	**88,1**	**89,3**	**86,9**	**89,4**	**90,4**	**88,4**	**89,6**	**90,8**	**88,5**
De 15 a 24 años	82,2	82,3	82,1	83,7	82,8	84,6	86,6	86,1	87,1	88,1	87,7	88,6	88,5	88,9	88,0
De 25 a 44 años	91,9	93,5	90,5	92,6	93,0	92,3	93,9	93,7	94,1	94,8	94,4	95,2	94,7	94,2	95,2
De 45 a 64 años	88,4	92,0	85,1	88,1	91,3	85,2	89,7	91,5	88,0	91,4	93,2	89,7	91,7	93,2	90,3
De 65 a más años	64,8	73,6	57,5	61,5	69,7	54,8	65,9	73,3	59,7	67,5	73,2	62,8	69,1	75,3	64,0
Sierra	**81,5**	**85,6**	**77,4**	**83,5**	**87,0**	**80,0**	**85,5**	**88,3**	**82,6**	**86,8**	**89,1**	**84,4**	**87,3**	**89,7**	**84,8**
De 15 a 24 años	80,5	81,8	79,1	87,7	89,4	85,9	89,3	91,2	87,3	90,3	90,7	89,9	89,6	90,8	88,4
De 25 a 44 años	87,1	91,3	82,7	88,9	92,3	85,2	91,2	93,7	88,4	91,7	94,3	88,9	92,4	94,4	90,2
De 45 a 64 años	83,4	87,9	78,9	82,8	86,4	79,2	84,3	86,7	82,0	86,1	88,0	84,1	87,1	89,5	84,6
De 65 a más años	57,3	64,1	51,7	54,0	57,4	51,2	57,2	60,7	54,3	60,7	64,4	57,6	62,7	67,2	58,8
Selva	**72,1**	**75,5**	**68,2**	**73,4**	**74,6**	**72,1**	**74,7**	**75,6**	**73,6**	**74,5**	**74,6**	**74,4**	**76,7**	**76,8**	**76,5**
De 15 a 24 años	67,1	69,4	64,5	72,8	73,9	71,6	73,9	73,7	74,0	73,6	73,6	73,7	75,0	75,5	74,6
De 25 a 44 años	76,0	78,8	72,7	76,9	78,1	75,5	78,1	79,2	76,8	78,5	78,7	78,3	80,5	80,7	80,3
De 45 a 64 años	75,5	80,0	69,9	74,6	75,6	73,3	75,8	76,5	74,9	75,3	75,0	75,6	78,5	78,1	79,1
De 65 a más años	54,2	58,9	48,8	51,8	52,9	50,6	53,4	56,5	49,9	53,5	54,9	52,0	55,6	56,2	54,9
Departamento															
Amazonas	**73,7**	**75,9**	**71,3**	**76,5**	**77,5**	**75,3**	**78,0**	**77,7**	**78,5**	**78,0**	**78,7**	**77,2**	**79,4**	**78,4**	**80,6**
De 15 a 24 años	71,4	74,7	67,9	76,7	79,7	73,2	81,9	83,0	80,5	79,6	80,5	78,4	79,8	79,2	80,6
De 25 a 44 años	75,2	74,8	75,6	78,9	79,6	78,1	79,2	77,4	81,3	80,3	81,9	78,5	83,7	83,4	84,1
De 45 a 64 años	78,0	81,7	73,7	78,8	77,8	80,1	77,9	76,7	79,3	78,3	77,5	79,2	79,0	76,3	82,3
De 65 a más años	59,0	65,7	51,8	57,2	60,3	54,0	62,8	67,4	57,7	62,5	62,2	62,8	60,8	60,1	61,6

Continúa...

5.b.1.1 PERÚ: Proporción de personas de 15 a más años de edad que poseen un teléfono móvil, desglosada por sexo según grupo de edad

(Porcentaje)

Ámbito Geográfico / Grupo de edad	2020			2021			2022			2023			2023		
	Total	Hombre	Mujer	Total	Hombre	Mujer	Total	Hombre	Mujer	Total	Hombre	Mujer	Total	Hombre	Mujer
Áncash	**81,1**	**85,1**	**76,9**	**83,4**	**85,7**	**80,9**	**86,1**	**87,8**	**84,3**	**87,6**	**90,6**	**84,5**	**86,9**	**88,8**	**84,9**
De 15 a 24 años	78,2	79,6	76,9	87,1	86,9	87,2	86,8	88,6	84,9	88,9	91,3	86,3	87,6	89,3	85,8
De 25 a 44 años	86,7	90,1	82,8	87,0	89,0	84,7	90,6	91,3	89,8	92,7	95,6	89,6	90,2	91,4	88,9
De 45 a 64 años	83,0	87,5	78,4	84,5	88,4	80,6	88,6	89,4	87,7	86,9	89,3	84,5	91,5	92,5	90,4
De 65 a más años	61,8	70,9	53,8	59,6	62,4	57,1	62,5	67,7	58,0	68,0	72,2	64,4	62,3	67,1	58,1
Apurímac	**82,0**	**84,5**	**79,3**	**82,4**	**86,5**	**78,0**	**84,4**	**87,6**	**81,1**	**84,0**	**86,6**	**81,2**	**85,6**	**87,9**	**83,1**
De 15 a 24 años	87,1	90,9	83,2	91,6	95,3	87,7	92,2	94,4	89,9	86,5	87,3	85,6	87,9	88,2	87,6
De 25 a 44 años	86,2	87,4	84,9	86,7	93,4	79,3	89,2	93,4	84,4	90,2	93,7	86,1	89,7	93,4	85,4
De 45 a 64 años	79,5	84,0	74,8	78,8	79,5	78,2	81,5	81,0	81,9	82,7	83,9	81,4	84,8	86,3	83,1
De 65 a más años	55,2	51,3	58,4	48,3	45,0	51,1	50,8	56,7	45,9	53,5	55,5	51,9	64,1	64,2	63,9
Arequipa	**89,6**	**91,3**	**87,9**	**90,5**	**92,4**	**88,7**	**92,4**	**93,1**	**91,7**	**92,7**	**93,8**	**91,6**	**92,9**	**94,9**	**91,1**
De 15 a 24 años	84,7	85,2	84,1	90,8	90,2	91,3	92,6	93,6	91,7	94,8	94,3	95,3	92,4	93,5	91,1
De 25 a 44 años	95,6	96,0	95,3	96,4	96,6	96,2	97,5	96,8	98,3	96,6	97,7	95,5	98,3	98,8	97,9
De 45 a 64 años	92,1	94,9	89,3	91,6	95,7	87,6	93,9	93,8	94,0	95,0	95,7	94,4	93,8	95,8	91,9
De 65 a más años	72,0	77,8	67,1	67,3	73,2	62,2	71,5	77,4	66,3	71,0	74,5	67,9	75,0	82,4	68,4
Ayacucho	**77,4**	**81,5**	**73,1**	**84,8**	**87,0**	**82,5**	**85,9**	**88,7**	**82,7**	**87,6**	**89,6**	**85,5**	**88,1**	**89,8**	**86,1**
De 15 a 24 años	71,3	71,4	71,2	87,2	86,6	87,8	88,5	90,0	86,7	90,4	91,9	88,8	87,8	89,0	86,6
De 25 a 44 años	83,9	88,4	78,7	88,6	91,7	85,2	89,2	92,6	85,3	91,5	92,8	89,9	92,4	94,9	89,4
De 45 a 64 años	80,5	86,3	74,7	83,6	85,7	81,3	84,7	86,5	82,7	85,0	87,2	82,7	87,2	86,5	87,8
De 65 a más años	56,3	62,9	51,2	61,1	63,2	59,4	62,9	66,2	60,2	65,2	67,9	63,1	68,0	70,7	65,8
Cajamarca	**75,1**	**83,4**	**66,7**	**78,5**	**84,1**	**72,8**	**79,7**	**84,1**	**75,1**	**81,1**	**84,2**	**78,0**	**82,1**	**85,9**	**78,3**
De 15 a 24 años	76,0	82,6	68,7	82,0	85,4	78,3	83,5	84,4	82,5	84,7	84,6	84,8	83,6	85,9	81,3
De 25 a 44 años	78,8	87,5	69,8	84,6	90,8	78,2	85,6	91,1	79,8	88,3	92,6	83,8	88,2	92,1	84,0
De 45 a 64 años	76,0	84,4	67,8	76,2	81,6	71,0	77,5	81,7	73,3	77,6	80,2	75,0	81,3	85,2	77,6
De 65 a más años	53,0	61,1	46,4	47,0	52,0	42,9	48,3	53,6	43,9	50,4	52,7	48,5	54,6	57,8	51,9
Prov. Const. del Callao	**87,3**	**88,9**	**85,8**	**87,1**	**87,9**	**86,4**	**89,3**	**89,6**	**89,0**	**90,3**	**90,7**	**89,9**	**90,0**	**90,5**	**89,5**
De 15 a 24 años	80,9	80,8	80,9	84,0	81,5	86,5	86,8	84,2	89,2	88,0	86,0	89,8	87,7	87,5	88,0
De 25 a 44 años	92,8	93,9	91,6	94,4	93,5	95,3	95,4	95,6	95,2	95,6	95,0	96,1	97,0	96,8	97,3
De 45 a 64 años	91,1	92,8	89,5	89,3	90,0	88,5	90,9	88,8	93,0	93,9	94,8	93,0	90,5	91,7	89,5
De 65 a más años	70,2	74,8	66,6	62,1	73,2	53,0	68,7	79,5	59,8	68,1	73,2	63,9	70,0	70,8	69,3
Cusco	**80,7**	**83,2**	**78,0**	**83,8**	**87,0**	**80,5**	**84,9**	**87,3**	**82,3**	**86,6**	**89,1**	**83,9**	**87,1**	**89,1**	**85,1**
De 15 a 24 años	77,5	72,6	82,8	88,5	89,4	87,6	89,7	90,8	88,5	90,1	92,0	88,0	91,1	93,0	89,0
De 25 a 44 años	85,5	91,8	78,9	89,7	93,7	85,3	90,6	92,7	88,4	91,7	94,5	88,5	92,4	94,5	90,1
De 45 a 64 años	85,0	85,9	84,1	82,6	83,9	81,4	83,7	84,3	83,1	87,1	87,2	86,9	87,7	88,5	86,8
De 65 a más años	57,0	64,0	51,0	52,1	59,5	45,6	53,8	62,7	45,9	57,6	63,2	52,7	57,0	58,9	55,2
Huancavelica	**78,8**	**84,4**	**73,1**	**84,7**	**89,1**	**80,2**	**85,1**	**89,9**	**80,1**	**87,4**	**91,9**	**82,9**	**87,5**	**91,7**	**83,0**
De 15 a 24 años	79,3	81,3	77,1	87,8	88,3	87,2	88,8	92,6	84,7	92,9	95,3	90,4	90,1	91,7	88,3
De 25 a 44 años	83,3	89,2	77,2	88,2	93,9	82,1	89,5	94,5	84,0	89,1	94,8	82,9	90,5	95,2	85,3
De 45 a 64 años	78,3	86,3	70,5	81,6	86,6	77,0	80,6	86,4	75,0	84,4	87,7	81,1	84,4	89,8	79,3
De 65 a más años	52,8	60,6	46,8	61,6	68,8	55,7	56,7	55,5	57,7	63,6	68,7	59,7	67,7	73,3	63,3
Huánuco	**77,8**	**80,7**	**74,8**	**80,7**	**83,5**	**77,7**	**83,0**	**85,8**	**80,1**	**83,9**	**84,9**	**82,9**	**85,3**	**87,4**	**83,1**
De 15 a 24 años	77,1	80,6	73,4	84,8	87,8	81,6	88,2	91,7	84,5	87,4	87,4	87,3	87,0	90,3	83,8
De 25 a 44 años	82,0	84,5	79,3	83,2	86,6	79,5	86,9	91,6	82,0	84,1	86,0	82,2	88,8	90,3	87,1
De 45 a 64 años	79,0	81,2	76,8	80,1	81,8	78,4	78,8	80,0	77,6	86,3	88,0	84,6	84,5	87,4	81,6
De 65 a más años	57,1	60,3	54,3	60,0	60,9	59,2	63,6	58,4	68,0	67,4	63,2	71,0	68,6	66,2	70,7

Continúa...

5.b.1.1 PERÚ: Proporción de personas de 15 a más años de edad que poseen un teléfono móvil, desglosada por sexo según grupo de edad
(Porcentaje)

Ámbito Geográfico / Grupo de edad	2020			2021			2022			2023			2023		
	Total	Hombre	Mujer	Total	Hombre	Mujer	Total	Hombre	Mujer	Total	Hombre	Mujer	Total	Hombre	Mujer
Ica	**88,5**	**92,1**	**84,9**	**86,9**	**88,8**	**85,1**	**87,7**	**88,9**	**86,5**	**90,7**	**91,7**	**89,7**	**89,7**	**90,7**	**88,7**
De 15 a 24 años	87,6	92,1	83,2	87,6	90,1	85,1	86,9	85,9	87,9	90,7	91,4	90,0	87,8	88,7	86,8
De 25 a 44 años	92,8	94,1	91,4	91,9	92,0	91,8	94,8	95,7	93,9	96,2	95,6	96,8	96,5	95,9	97,1
De 45 a 64 años	91,4	95,8	87,2	89,3	92,9	85,9	87,6	90,2	85,1	91,2	93,1	89,3	91,9	92,6	91,3
De 65 a más años	67,1	75,2	59,6	61,6	62,7	60,6	64,4	66,2	62,8	70,4	74,6	66,6	65,1	71,2	59,5
Junín	**81,4**	**83,1**	**79,6**	**81,5**	**82,9**	**80,2**	**84,4**	**86,0**	**82,7**	**86,5**	**87,4**	**85,7**	**87,1**	**88,2**	**85,9**
De 15 a 24 años	75,9	75,6	76,2	82,8	84,5	80,9	84,8	85,9	83,6	87,4	86,2	88,8	86,9	85,8	88,0
De 25 a 44 años	87,1	87,8	86,4	84,8	84,9	84,8	88,6	90,8	86,3	90,9	91,9	89,9	91,0	91,7	90,3
De 45 a 64 años	86,4	91,0	81,7	83,7	86,5	80,8	84,7	86,6	82,7	86,3	86,8	85,8	88,2	89,4	87,1
De 65 a más años	59,3	62,4	56,5	59,3	59,1	59,4	65,2	62,9	67,2	66,9	72,3	62,1	68,9	76,2	62,5
La Libertad	**84,1**	**88,0**	**80,3**	**86,0**	**89,3**	**82,6**	**87,8**	**89,6**	**85,9**	**87,8**	**89,5**	**86,1**	**88,6**	**90,5**	**86,6**
De 15 a 24 años	84,7	87,2	82,1	87,5	89,2	85,7	88,7	89,9	87,4	87,4	89,3	85,4	88,7	89,7	87,6
De 25 a 44 años	89,5	92,8	86,2	92,3	94,4	90,2	93,2	92,7	93,8	94,4	94,8	94,1	93,0	93,3	92,8
De 45 a 64 años	85,3	88,6	82,2	86,2	91,6	81,1	86,8	89,6	84,2	86,9	89,5	84,4	90,7	92,3	89,2
De 65 a más años	58,1	67,6	50,0	56,7	61,8	52,4	66,3	75,8	58,0	64,9	67,8	62,4	66,2	76,0	58,1
Lambayeque	**80,4**	**84,8**	**76,3**	**80,7**	**82,9**	**78,7**	**84,5**	**87,3**	**82,0**	**84,4**	**86,2**	**82,8**	**85,7**	**88,0**	**83,6**
De 15 a 24 años	74,6	74,9	74,4	75,1	75,7	74,6	81,3	83,4	79,3	84,3	84,4	84,2	84,4	86,5	82,3
De 25 a 44 años	88,2	91,0	85,7	89,7	90,0	89,5	93,0	95,7	90,4	91,3	92,3	90,4	92,2	93,5	91,0
De 45 a 64 años	84,0	91,3	77,7	83,6	86,3	81,2	87,0	88,4	85,8	86,2	88,9	83,9	86,7	88,7	85,1
De 65 a más años	57,2	70,4	46,1	54,9	65,1	46,4	57,6	63,3	52,9	58,6	62,8	55,1	65,0	70,7	60,1
Lima Metropolitana 1/ y Lima 2/	**87,8**	**89,7**	**86,0**	**87,2**	**88,8**	**85,8**	**89,2**	**90,2**	**88,2**	**90,8**	**91,3**	**90,3**	**91,0**	**91,9**	**90,2**
De 15 a 24 años	84,0	83,1	84,9	83,7	81,6	85,7	87,3	86,2	88,3	89,1	87,9	90,4	89,8	90,0	89,6
De 25 a 44 años	93,8	94,7	93,0	93,9	94,3	93,5	94,8	94,3	95,4	96,0	94,9	97,0	95,8	94,8	96,7
De 45 a 64 años	90,4	93,3	87,9	90,2	92,8	87,9	92,0	93,7	90,5	94,0	95,1	93,0	93,6	94,9	92,4
De 65 a más años	66,7	75,2	60,1	63,3	72,6	56,1	66,1	74,3	59,7	68,2	75,1	62,9	71,1	77,3	66,4
Lima Metropolitana 1/	**88,1**	**90,0**	**86,4**	**87,6**	**89,0**	**86,2**	**89,4**	**90,3**	**88,5**	**91,1**	**91,6**	**90,6**	**91,2**	**92,2**	**90,4**
De 15 a 24 años	84,2	83,1	85,3	83,6	81,1	86,1	87,3	86,0	88,5	89,4	88,2	90,7	90,0	90,5	89,4
De 25 a 44 años	94,0	94,9	93,1	94,1	94,6	93,6	94,9	94,2	95,6	96,2	95,0	97,4	95,8	94,8	96,8
De 45 a 64 años	90,9	93,6	88,5	90,6	93,0	88,5	92,4	94,1	90,8	94,4	95,6	93,3	93,9	95,2	92,8
De 65 a más años	67,3	76,0	60,5	64,3	74,1	56,9	66,6	75,3	59,9	68,8	75,9	63,4	71,7	78,2	66,7
Región Lima 2/	**84,7**	**87,2**	**82,2**	**83,7**	**86,4**	**81,2**	**86,9**	**88,6**	**85,4**	**87,2**	**88,2**	**86,2**	**88,7**	**88,8**	**88,6**
De 15 a 24 años	81,9	83,7	79,9	84,1	86,4	81,7	87,2	88,2	86,4	86,0	85,0	86,9	88,0	85,1	91,1
De 25 a 44 años	92,2	92,7	91,7	91,9	91,5	92,3	93,8	95,0	92,7	93,9	94,5	93,3	95,8	95,0	96,5
De 45 a 64 años	86,2	90,9	81,5	86,2	91,3	81,5	88,2	89,4	87,0	90,0	90,6	89,4	89,8	92,0	87,7
De 65 a más años	61,8	68,3	55,5	53,7	59,9	48,3	61,1	64,6	58,3	62,8	68,3	58,0	65,2	68,2	62,6
Loreto	**62,7**	**66,5**	**58,6**	**63,1**	**62,7**	**63,7**	**64,2**	**63,6**	**64,9**	**62,7**	**61,3**	**64,3**	**65,1**	**63,6**	**66,8**
De 15 a 24 años	57,6	58,6	56,7	62,6	61,4	64,0	64,1	63,6	64,6	63,6	64,2	63,0	63,3	58,8	67,8
De 25 a 44 años	67,5	72,0	62,6	66,3	66,7	65,9	66,5	66,3	66,7	66,2	65,3	67,2	69,0	68,5	69,6
De 45 a 64 años	65,6	69,4	61,0	64,6	63,6	65,8	67,1	65,3	69,3	61,9	57,4	67,4	67,7	66,8	68,9
De 65 a más años	44,4	52,5	35,1	42,5	41,1	44,0	42,4	43,2	41,5	43,7	43,8	43,6	42,9	42,9	42,8
Madre de Dios	**83,2**	**83,0**	**83,4**	**85,2**	**86,3**	**83,6**	**86,4**	**86,4**	**86,4**	**86,2**	**86,1**	**86,5**	**85,3**	**84,4**	**86,5**
De 15 a 24 años	81,1	76,3	87,2	79,9	84,8	74,9	83,7	80,1	87,9	83,5	83,7	83,3	81,8	80,8	83,0
De 25 a 44 años	86,2	86,2	86,3	87,4	87,3	87,6	90,8	91,7	89,4	90,5	88,4	93,6	89,4	87,9	91,5
De 45 a 64 años	84,5	87,3	79,0	90,0	91,0	88,1	84,5	86,3	81,2	86,2	89,6	80,0	86,2	86,3	86,2
De 65 a más años	61,2	65,9 *	51,9 *	67,0	61,7 *	77,3	73,8	72,7	76,0	65,7	62,9	71,3	66,5	67,6	64,3

Continúa...

5.b.1.1 PERÚ: Proporción de personas de 15 a más años de edad que poseen un teléfono móvil, desglosada por sexo según grupo de edad

(Porcentaje)

Conclusión.

Ámbito Geográfico / Grupo de edad	2020			2021			2022			2023			2024		
	Total	Hombre	Mujer	Total	Hombre	Mujer	Total	Hombre	Mujer	Total	Hombre	Mujer	Total	Hombre	Mujer
Moquegua	**91,2**	**93,5**	**88,4**	**91,1**	**91,8**	**90,3**	**92,3**	**93,7**	**90,7**	**94,5**	**95,9**	**93,0**	**94,6**	**94,5**	**94,8**
De 15 a 24 años	90,0	93,1	86,9	92,8	92,4	93,2	94,1	94,2	94,0	95,8	96,9	94,8	96,0	95,0	97,1
De 25 a 44 años	94,6	95,8	93,1	95,9	95,6	96,2	96,7	95,9	97,5	96,9	97,1	96,7	97,7	96,6	98,9
De 45 a 64 años	94,6	96,8	91,9	90,9	92,4	89,0	93,8	95,5	91,6	95,9	97,6	93,7	96,2	97,3	94,8
De 65 a más años	71,0	76,3	64,8	72,1	75,9	67,7	70,7	81,0	58,0	81,1	85,3	76,2	78,5	79,4	77,5
Pasco	**84,7**	**88,2**	**80,6**	**83,1**	**84,4**	**81,6**	**85,7**	**85,8**	**85,5**	**85,2**	**85,2**	**85,2**	**88,0**	**88,4**	**87,5**
De 15 a 24 años	83,0	85,7	80,0	83,5	84,7	82,1	86,4	86,2	86,7	84,4	86,1	82,5	86,2	84,8	87,8
De 25 a 44 años	89,5	92,4	85,7	86,8	87,2	86,4	89,4	89,0	90,0	88,2	88,0	88,4	91,4	92,2	90,4
De 45 a 64 años	84,1	88,8	78,0	82,4	84,6	79,7	82,9	82,6	83,3	85,3	84,6	86,3	88,1	88,1	88,2
De 65 a más años	66,2	67,5	64,9	62,3	64,1	60,4	70,7	76,1	65,0	70,3	67,3	73,7	73,9	76,7	71,0
Piura	**75,9**	**81,5**	**70,3**	**77,3**	**80,9**	**73,7**	**79,6**	**82,0**	**77,1**	**80,6**	**83,8**	**77,4**	**80,9**	**83,6**	**78,1**
De 15 a 24 años	73,2	76,3	69,8	80,0	82,8	77,1	81,2	82,1	80,3	83,2	83,8	82,6	83,3	85,5	81,1
De 25 a 44 años	83,9	88,6	79,1	84,7	87,0	82,3	86,7	88,4	84,9	86,5	88,7	84,2	86,9	87,9	85,8
De 45 a 64 años	76,1	82,3	70,2	74,7	79,8	69,8	75,7	80,8	70,9	78,2	84,2	72,3	80,3	83,1	77,7
De 65 a más años	48,6	61,5	37,3	46,5	51,5	42,1	56,9	56,9	56,8	57,9	62,2	54,3	53,2	61,9	45,8
Puno	**84,7**	**89,7**	**79,9**	**85,4**	**90,0**	**80,8**	**87,8**	**90,7**	**84,8**	**88,6**	**91,1**	**85,9**	**89,6**	**92,2**	**87,0**
De 15 a 24 años	87,0	88,2	85,8	93,2	95,7	90,5	92,0	93,5	90,6	91,6	90,4	93,0	93,6	93,6	93,5
De 25 a 44 años	90,1	94,0	85,9	90,9	94,0	87,8	95,0	95,4	94,4	94,4	97,0	91,5	95,4	96,3	94,5
De 45 a 64 años	86,6	93,5	79,7	84,1	92,9	75,4	86,3	91,1	81,4	88,5	92,1	84,8	88,2	93,7	82,7
De 65 a más años	51,3	63,3	41,8	44,1	45,8	42,7	48,5	56,6	42,1	54,4	61,1	48,7	56,3	62,3	51,4
San Martín	**75,4**	**79,6**	**70,0**	**78,4**	**80,3**	**76,0**	**78,4**	**80,9**	**75,3**	**79,0**	**79,4**	**78,5**	**81,7**	**83,5**	**79,3**
De 15 a 24 años	72,7	77,1	67,5	79,9	82,5	76,9	80,4	80,8	80,0	78,0	76,4	79,9	82,9	88,5	76,9
De 25 a 44 años	79,1	83,0	74,4	82,6	84,7	80,0	82,2	85,1	78,6	83,9	84,7	83,0	86,3	88,6	83,5
De 45 a 64 años	77,5	83,0	69,8	77,3	78,4	75,8	77,7	81,9	71,7	79,3	80,0	78,2	79,8	79,4	80,5
De 65 a más años	55,2	55,7	54,6	55,3	57,0	53,4	55,3	55,5	55,1	56,6	59,6	52,9	61,7	60,4	63,3
Tacna	**91,5**	**91,9**	**91,1**	**89,8**	**90,5**	**89,0**	**92,0**	**94,1**	**89,7**	**91,5**	**94,0**	**88,8**	**92,1**	**93,1**	**91,0**
De 15 a 24 años	86,6	84,7	88,4	87,5	85,7	89,5	91,6	92,1	91,2	90,6	92,4	88,5	88,7	86,1	91,6
De 25 a 44 años	95,4	95,1	95,8	95,2	94,7	95,7	96,6	98,4	94,7	96,9	97,3	96,5	96,3	96,9	95,7
De 45 a 64 años	93,8	95,7	91,8	90,7	93,6	87,6	93,4	96,9	89,6	91,6	96,7	86,1	95,1	97,4	92,6
De 65 a más años	78,9	83,2	74,6	68,1	73,0	63,2	68,3	71,7	64,8	70,4	75,7	65,1	74,6	81,9	66,6
Tumbes	**79,0**	**81,4**	**76,0**	**81,5**	**83,9**	**78,6**	**80,6**	**81,8**	**79,1**	**83,5**	**82,3**	**85,0**	**84,4**	**84,5**	**84,3**
De 15 a 24 años	74,4	72,8	76,2	78,5	78,7	78,3	81,4	85,4	77,1	85,9	84,4	87,5	80,8	81,3	80,2
De 25 a 44 años	84,9	86,4	83,0	86,9	88,0	85,5	84,9	83,8	86,3	88,5	86,0	91,6	90,0	89,8	90,3
De 45 a 64 años	77,4	82,6	71,0	81,7	84,8	77,8	80,0	82,2	77,2	80,7	80,7	80,6	85,1	84,7	85,5
De 65 a más años	61,8	70,1	52,6	58,6	70,1	46,2	56,5	58,9	53,8	60,3	60,6	60,0	62,7	62,3	63,0
Ucayali	**73,0**	**74,8**	**70,9**	**73,2**	**72,8**	**73,6**	**76,4**	**75,6**	**77,4**	**75,5**	**74,8**	**76,3**	**77,4**	**76,5**	**78,5**
De 15 a 24 años	62,6	64,6	60,2	68,7	67,6	70,1	71,2	70,0	72,6	73,8	72,2	75,6	73,0	73,0	73,0
De 25 a 44 años	79,4	78,3	80,7	78,2	75,9	81,0	80,8	77,9	84,4	79,5	77,9	81,4	80,4	77,0	84,7
De 45 a 64 años	76,9	81,0	72,3	76,2	77,8	74,3	80,2	80,8	79,6	77,2	78,4	76,0	83,3	83,4	83,1
De 65 a más años	57,4	63,9	50,9	52,4	55,1	49,7	57,9	62,6	53,0	56,2	54,4	58,1	56,6	60,0	53,2

Nota 1: Comprende teléfono celular propio y de su centro de trabajo.
Nota 2: Para el año 2020, debido al estado de emergencia originado por la pandemia del COVID 19, varias personas que poseen un teléfono móvil de su "centro de trabajo" bajó considerablemente, aquellos pasaron usar el teléfono móvil "de un familiar", pero este tipo de uso no está considerado en la metodología global de los ODS, por tal motivo la cifra del indicador no aumentó.
Nota 3: Denominacion establecida mediante Ley N° 31140.
1/ Lima Metropolitana, comprende los 43 distritos de la provincia de Lima.
2/ Región Lima, comprende las provincias de Barranca, Cajatambo, Canta, Cañete, Huaral, Huarochirí, Huaura, Oyón y Yauyos.
(*) Los resultados son considerados referenciales porque el número de casos en la muestra para este nivel no es suficiente y presentan un coeficiente de variación mayor a 15%.
Fuente: Instituto Nacional de Estadística e Informática - Encuesta Nacional de Hogares (ENAHO).

5.b.1.2 PERÚ: Proporción de personas de 15 a más años de edad que poseen un teléfono móvil desglosada por sexo según lengua materna

(Porcentaje)

Ámbito Geográfico / Lengua materna	2020			2021			2022			2023			2024		
	Total	Hombre	Mujer	Total	Hombre	Mujer	Total	Hombre	Mujer	Total	Hombre	Mujer	Total	Hombre	Mujer
Nacional	**82,9**	**85,9**	**80,0**	**83,8**	**85,9**	**81,7**	**85,7**	**87,2**	**84,2**	**86,8**	**87,9**	**85,7**	**87,4**	**88,6**	**86,1**
Castellano	84,3	86,7	81,9	85,2	86,5	83,8	86,9	87,7	86,0	88,0	88,6	87,4	88,5	89,3	87,7
Lengua Nativa 1/	77,7	83,1	72,3	78,3	83,4	73,4	81,2	85,8	76,6	82,0	85,7	78,4	82,5	86,1	79,0
Lima Metropolitana 2/ y Prov. Const. del Callao	**88,0**	**89,9**	**86,3**	**87,5**	**88,9**	**86,3**	**89,4**	**90,3**	**88,5**	**91,0**	**91,6**	**90,6**	**91,1**	**92,0**	**90,3**
Castellano	88,8	90,1	87,6	88,5	89,2	87,8	89,9	90,2	89,7	91,9	92,0	91,8	92,0	92,5	91,4
Lengua Nativa 1/	81,8	88,7	75,7	78,6	85,5	73,2	84,8	91,9	78,9	84,1	90,3	79,6	82,9	87,6	79,0
Resto país	**80,3**	**84,0**	**76,5**	**81,8**	**84,4**	**79,2**	**83,8**	**85,7**	**81,8**	**84,6**	**86,1**	**82,9**	**85,4**	**87,0**	**83,7**
Castellano	81,6	84,8	78,3	83,1	85,0	81,2	85,0	86,3	83,6	85,6	86,6	84,5	86,4	87,5	85,2
Lengua Nativa 1/	76,8	82,0	71,5	78,3	83,0	73,5	80,4	84,6	76,1	81,6	85,0	78,2	82,4	85,9	78,9
Área de residencia															
Urbana	**85,8**	**88,1**	**83,7**	**86,3**	**87,9**	**84,8**	**88,2**	**89,2**	**87,2**	**89,2**	**89,9**	**88,5**	**89,5**	**90,4**	**88,7**
Castellano	86,4	88,3	84,5	86,9	87,9	85,9	88,6	89,1	88,1	89,7	90,1	89,4	90,0	90,6	89,5
Lengua Nativa 1/	83,3	87,5	79,4	83,2	87,9	79,0	86,5	90,9	82,3	86,8	89,8	84,1	86,7	89,6	84,1
Rural	**70,5**	**77,3**	**62,7**	**72,6**	**77,8**	**66,6**	**74,4**	**79,0**	**69,0**	**75,7**	**79,6**	**71,1**	**77,2**	**81,2**	**72,5**
Castellano	71,6	77,8	64,2	74,2	78,6	68,9	75,7	79,8	70,8	76,9	79,9	73,3	78,4	81,7	74,5
Lengua Nativa 1/	69,3	77,1	60,7	70,8	77,1	63,9	72,9	78,5	66,8	74,3	79,8	68,2	75,9	81,3	69,8
Región natural															
Costa	**86,0**	**88,5**	**83,5**	**86,1**	**87,9**	**84,4**	**88,1**	**89,3**	**86,9**	**89,4**	**90,4**	**88,4**	**89,6**	**90,8**	**88,5**
Castellano	86,4	88,6	84,2	86,7	88,1	85,3	88,5	89,3	87,7	89,9	90,6	89,2	90,2	91,1	89,3
Lengua Nativa 1/	82,2	89,0	76,1	79,3	85,7	74,0	85,0	91,4	79,5	84,5	90,1	80,0	83,8	88,2	80,1
Sierra	**81,5**	**85,6**	**77,4**	**83,5**	**87,0**	**80,0**	**85,5**	**88,3**	**82,6**	**86,8**	**89,1**	**84,4**	**87,3**	**89,7**	**84,8**
Castellano	84,2	87,3	80,9	86,0	88,2	83,7	87,9	89,7	86,0	89,1	90,7	87,4	89,4	91,1	87,6
Lengua Nativa 1/	78,2	83,5	72,9	80,4	85,5	75,4	82,4	86,7	77,9	83,6	86,9	80,3	84,4	88,1	80,7
Selva	**72,1**	**75,5**	**68,2**	**73,4**	**74,6**	**72,1**	**74,7**	**75,6**	**73,6**	**74,5**	**74,6**	**74,4**	**76,7**	**76,8**	**76,5**
Castellano	74,0	77,1	70,4	75,7	76,4	74,9	76,8	77,3	76,3	76,4	75,8	77,1	78,6	78,4	78,9
Lengua Nativa 1/	61,9	66,9	56,0	61,2	65,1	56,4	62,4	66,7	57,2	63,3	67,9	57,8	64,4	67,5	60,8

Nota 1: Comprende teléfono celular propio y de su centro de trabajo.

Nota 2: Para el año 2020, debido al estado de emergencia originado por la pandemia del COVID 19, varias personas que poseen un teléfono móvil de su "centro de trabajo" bajó considerablemente, aquellos pasaron usar el teléfono móvil "de un familiar", pero este tipo de uso no está considerado en la metodología global de los ODS, por tal motivo la cifra del indicador no aumentó.

1/ Lengua nativa incluye quechua, aymara y otra lengua nativa.

2/ Denominación establecida mediante Ley N° 31140, las publicaciones estadísticas referidas a la Provincia de Lima se denominarán en adelante, Lima Metropolitana y comprende los 43 distritos.

Fuente: Instituto Nacional de Estadística e Informática - Encuesta Nacional de Hogares (ENAHO).

ODS 6: AGUA LIMPIA Y SANEAMIENTO - 2024

Evolución del abastecimiento de agua y saneamiento
(Porcentaje)

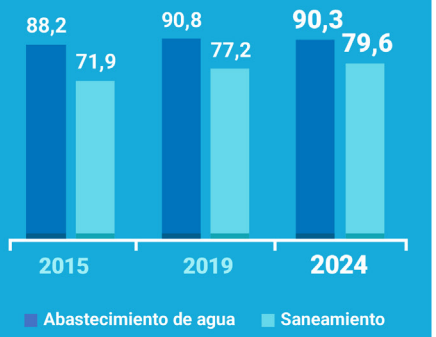

Abastecimiento de agua en Lima Metropolitana

92,7%

Saneamiento en Lima Metropolitana

91,2%

Área de residencia

Abastecimiento de agua

92,9% Área urbana

79,0% Área rural

Saneamiento

88,1% Área urbana

43,5% Área rural

Región natural

Abastecimiento de agua

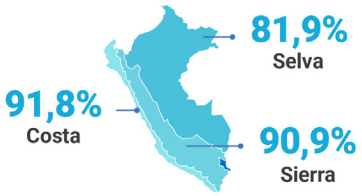

Saneamiento

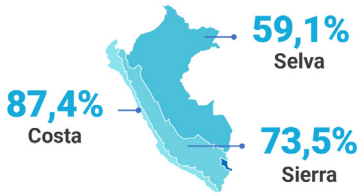

Prácticas adecuadas en limpieza y mantenimiento de letrinas

42,3% Nacional

52,4% Costa

38,7% Sierra

49,8% Selva

Fuente: INEI - ENAPRES.

Objetivo 6. Garantizar la disponibilidad y la gestión sostenible del agua y el saneamiento para todos

Meta 6.1: De aquí a 2030, lograr el acceso universal y equitativo al agua potable a un precio asequible para todos

6.1.1 PERÚ: Proporción de la población que dispone de agua por red pública

(Porcentaje)

Ámbito Geográfico	2014	2015	2016	2017	2018	2019	2020	2021	2022	2023	2024
Nacional	**87,6**	**88,2**	**89,2**	**89,4**	**90,7**	**90,8**	**91,2**	**90,5**	**89,9**	**90,7**	**90,3**
Lima Metropolitana 1/ y Prov. Const. del Callao	95,0	95,5	96,7	95,5	96,6	96,9	95,8	94,2	93,5	94,0	92,7
Resto país	84,1	84,8	85,6	86,5	87,9	87,8	88,9	88,7	88,0	89,0	89,1
Área de residencia											
Urbana	93,6	93,9	94,5	94,4	95,3	94,9	94,8	94,2	92,8	93,4	92,9
Rural	68,3	69,5	71,2	72,2	74,4	75,6	77,6	76,3	78,0	79,3	79,0
Región natural											
Costa	**92,9**	**93,4**	**94,2**	**93,9**	**95,0**	**95,0**	**94,4**	**93,7**	**92,2**	**92,7**	**91,8**
Costa urbana	94,4	94,6	95,3	95,0	96,0	95,7	95,2	94,4	92,9	93,4	92,6
Costa rural	63,7	68,7	71,8	70,7	73,7	78,3	76,1	77,0	74,3	74,1	70,0
Sierra	**84,8**	**85,4**	**86,3**	**87,3**	**88,7**	**88,8**	**89,8**	**89,5**	**90,6**	**90,8**	**90,9**
Sierra urbana	95,3	95,7	95,8	95,9	96,6	96,2	96,2	96,2	96,0	95,7	95,8
Sierra rural	74,2	74,6	76,1	77,8	79,7	80,1	82,1	81,3	83,8	84,4	84,2
Selva	**71,2**	**72,6**	**74,2**	**74,7**	**76,5**	**76,9**	**80,1**	**78,6**	**77,4**	**80,9**	**81,9**
Selva urbana	83,9	84,8	86,0	86,7	87,3	86,5	88,9	88,4	85,5	88,3	89,2
Selva rural	53,0	54,5	56,3	56,0	58,9	60,8	64,6	61,0	62,5	66,7	67,6
Departamento											
Amazonas	83,2	85,0	85,1	87,5	85,8	89,2	86,1	85,7	87,1	87,7	87,7
Áncash	93,6	93,8	96,3	96,6	97,1	96,4	95,5	95,0	91,8	92,8	91,8
Apurímac	93,9	93,2	92,0	95,2	94,9	96,9	96,0	96,3	97,6	97,9	95,8
Arequipa	93,3	95,1	95,1	95,3	96,6	96,8	96,6	96,1	96,6	96,0	95,2
Ayacucho	90,7	93,2	95,2	92,8	95,3	94,7	95,1	96,1	95,4	95,6	92,9
Cajamarca	86,4	84,3	82,4	86,0	89,7	89,7	91,4	85,1	84,8	88,6	89,7
Prov. Const. del Callao	95,1	95,6	95,8	96,1	96,8	97,6	97,6	97,0	97,5	96,5	94,9
Cusco	91,8	93,3	92,4	94,8	93,3	94,5	90,1	93,8	94,8	93,9	95,9
Huancavelica	85,2	88,6	87,4	89,4	90,1	90,6	93,6	93,2	93,0	92,3	95,5
Huánuco	70,6	70,6	75,8	75,6	76,1	73,1	84,3	80,2	85,8	83,5	82,6
Ica	91,7	92,7	92,0	92,7	93,3	93,8	93,5	94,3	91,8	91,9	93,4
Junín	90,5	91,0	91,8	90,7	92,4	91,5	93,2	89,6	91,6	92,7	91,8
La Libertad	90,8	90,7	91,6	91,4	91,9	91,6	94,6	94,3	93,2	90,9	92,4
Lambayeque	86,9	89,2	90,2	92,3	93,1	95,1	91,9	93,1	94,0	94,1	92,5
Lima Metropolitana 1/	95,0	95,5	96,8	95,4	96,6	96,8	95,6	93,9	93,1	93,7	92,4
Región Lima 2/	87,8	87,4	89,7	90,8	93,5	90,5	92,6	94,4	92,8	93,0	92,9
Loreto	52,4	52,8	53,4	55,2	56,6	56,3	60,7	61,9	60,3	65,7	72,2
Madre de Dios	81,4	84,8	87,0	88,0	87,7	87,9	86,6	86,1	86,7	89,4	89,5
Moquegua	95,5	96,7	96,5	97,0	98,1	97,9	97,5	96,7	97,8	98,5	97,4
Pasco	76,3	78,6	78,3	82,7	86,7	83,4	81,2	84,7	82,6	78,8	79,4
Piura	85,1	84,5	84,3	85,9	88,3	88,0	86,5	87,4	80,2	84,3	81,9
Puno	65,2	64,6	67,7	66,9	69,9	71,6	76,9	76,8	81,4	82,8	82,6
San Martín	80,8	83,2	87,7	87,1	87,7	87,8	90,2	91,2	89,8	91,7	92,1
Tacna	94,9	96,1	96,0	96,1	97,7	97,8	98,0	97,2	96,3	96,8	95,9
Tumbes	86,6	84,6	82,8	81,1	78,7	78,8	80,7	90,0	82,0	84,4	84,2
Ucayali	61,2	68,8	68,6	72,8	76,1	75,7	79,7	78,2	72,3	77,4	74,9

Nota: Red pública incluye dentro, fuera de la vivienda y pilón de uso público.
1/ Lima Metropolitana, comprende los 43 distritos de la provincia de Lima.
2/ Región Lima, comprende las provincias de Barranca, Cajatambo, Canta, Cañete, Huaral, Huarochirí, Huaura, Oyón y Yauyos.
Fuente: Instituto Nacional de Estadística e Informática - Encuesta Nacional de Programas Presupuestales (ENAPRES).

Meta 6.2: De aquí a 2030, lograr el acceso a servicios de saneamiento e higiene adecuados y equitativos para todos y poner fin a la defecación al aire libre, prestando especial atención a las necesidades de las mujeres y las niñas y las personas en situaciones de vulnerabilidad

6.2.1 PERÚ: Proporción de la población que utiliza servicios de saneamiento gestionados sin riesgos

(Porcentaje)

Ámbito Geográfico	2014	2015	2016	2017	2018	2019	2020	2021	2022	2023	2024
Nacional	**68,4**	**71,9**	**73,7**	**74,5**	**76,8**	**77,2**	**76,8**	**76,5**	**77,2**	**78,4**	**79,6**
Lima Metropolitana 1/ y Prov. Const. del Callao	91,5	93,8	94,7	94,5	95,8	96,2	94,4	91,8	90,9	91,2	91,2
Resto país	57,7	61,7	63,8	64,9	67,7	68,0	68,2	68,9	70,4	72,1	73,7
Área de residencia											
Urbana	84,0	87,3	88,3	88,9	90,2	90,4	89,2	87,3	86,8	87,7	88,1
Rural	18,5	21,5	24,6	24,3	29,0	28,3	30,2	34,3	39,1	40,1	43,5
Región natural											
Costa	**84,0**	**87,0**	**88,2**	**88,7**	**90,1**	**90,1**	**88,6**	**87,1**	**86,3**	**87,1**	**87,4**
Costa urbana	87,8	90,4	91,4	91,8	93,0	93,0	91,2	89,5	88,9	89,4	89,5
Costa rural	10,8	17,9	22,2	24,2	25,9	24,3	26,1	27,9	23,5	28,7	30,7
Sierra	**53,5**	**56,7**	**59,8**	**60,8**	**64,7**	**64,5**	**64,6**	**66,7**	**70,1**	**71,0**	**73,5**
Sierra urbana	85,2	88,4	89,5	90,8	91,5	92,1	91,4	89,2	89,1	89,7	90,3
Sierra rural	21,1	23,4	27,8	27,4	34,1	31,9	32,9	38,8	45,6	46,1	50,4
Selva	**38,4**	**44,9**	**45,3**	**45,6**	**47,9**	**50,6**	**53,6**	**52,5**	**53,3**	**57,4**	**59,1**
Selva urbana	54,9	63,5	64,3	65,1	67,9	69,1	70,9	68,4	67,7	73,0	74,5
Selva rural	14,6	17,3	16,2	15,0	15,5	19,6	23,9	24,2	27,0	27,6	28,7
Departamento											
Amazonas	44,0	49,1	50,3	51,5	58,8	57,9	59,7	60,1	68,3	68,8	73,8
Áncash	68,7	69,9	74,8	76,1	78,3	78,7	75,5	79,1	80,0	80,9	81,8
Apurímac	45,3	50,7	53,2	55,0	59,4	64,4	62,5	68,0	66,8	70,1	74,1
Arequipa	77,5	82,8	85,1	89,3	89,5	89,9	85,8	86,5	87,2	81,4	83,7
Ayacucho	56,0	62,9	59,3	62,4	68,7	70,7	68,7	77,2	71,8	73,4	75,8
Cajamarca	40,5	46,0	45,3	43,7	49,5	47,4	57,8	52,3	60,2	60,8	66,7
Prov. Const. del Callao	85,3	86,3	86,8	93,7	95,4	95,5	94,9	95,8	94,7	93,6	93,1
Cusco	66,1	66,8	72,4	71,4	74,8	72,7	70,1	76,4	79,8	79,2	81,4
Huancavelica	32,7	38,2	42,3	42,1	44,4	49,3	47,2	66,4	67,8	69,7	71,3
Huánuco	36,6	41,0	43,9	43,9	45,3	44,2	53,4	47,8	53,0	55,5	57,4
Ica	78,3	82,2	82,7	88,5	88,4	89,1	87,2	88,1	84,7	88,3	89,6
Junín	55,0	59,9	63,6	61,6	63,0	67,6	69,4	68,2	71,5	75,8	75,3
La Libertad	71,4	74,0	76,2	79,4	80,7	79,4	76,5	79,9	83,0	82,4	84,2
Lambayeque	73,2	77,1	79,4	80,1	80,9	80,7	80,9	80,4	80,8	80,2	81,9
Lima Metropolitana 1/	92,2	94,6	95,6	94,6	95,8	96,3	94,4	91,3	90,5	91,0	91,0
Región Lima 2/	69,4	72,6	74,7	73,9	78,4	76,7	80,2	80,4	81,8	84,1	85,7
Loreto	29,5	38,9	38,5	40,3	43,2	44,5	41,9	45,3	45,5	47,3	48,9
Madre de Dios	43,8	48,4	49,6	53,9	54,9	55,5	51,2	41,3	38,6	55,3	57,3
Moquegua	87,7	87,9	87,7	88,7	89,6	89,3	85,9	86,0	92,7	93,0	93,3
Pasco	54,1	54,7	58,8	64,5	67,4	67,1	62,6	69,9	70,8	69,0	71,5
Piura	55,5	60,8	64,6	64,9	69,9	68,5	64,4	64,6	61,5	64,2	61,9
Puno	56,0	53,4	56,5	56,6	59,0	59,7	62,2	59,9	63,1	67,5	70,4
San Martín	42,5	49,3	46,5	48,6	53,4	55,2	63,3	58,4	60,7	66,0	66,4
Tacna	88,5	90,0	91,2	90,2	91,8	91,8	91,9	83,8	86,3	85,1	86,0
Tumbes	68,1	71,7	68,5	72,1	71,4	70,4	68,4	71,1	72,0	78,9	77,3
Ucayali	27,1	39,6	42,5	42,2	45,7	48,2	50,8	45,0	40,4	50,4	53,9

Nota: Incluye dentro, fuera de la vivienda y letrina.
1/ Lima Metropolitana, comprende los 43 distritos de la provincia de Lima.
2/ Región Lima, comprende las provincias de Barranca, Cajatambo, Canta, Cañete, Huaral, Huarochirí, Huaura, Oyón y Yauyos.
Fuente: Instituto Nacional de Estadística e Informática - Encuesta Nacional de Programas Presupuestales (ENAPRES).

6.2.1.1 PERÚ: Proporción de hogares con letrinas que realizan prácticas adecuadas en limpieza y mantenimiento de letrina, pozo séptico y pozo ciego en el área rural

(Porcentaje)

Ámbito Geográfico	2014	2015	2016	2017	2018	2019	2020	2021	2022	2023	2024
Nacional	**25,9**	**26,8**	**26,1**	**27,0**	**29,4**	**30,5**	**32,8**	**35,4**	**37,1**	**38,1**	**42.3**
Región natural											
Costa	30,9	35,9	39,8	35,2	35,4	39,6	40,8	41,9	42,4	42,5	52.4
Sierra	25,1	24,5	22,8	23,4	27,9	27,5	29,4	31,3	33,7	34,8	38.7
Selva	26,0	30,0	29,7	35,7	32,0	36,2	41,5	46,6	46,1	47,5	49.8
Departamento											
Amazonas	15,2	23,5	25,1	33,9	28,3	32,0	-	37,1	37,2	44,0	38.5
Áncash	21,2	26,3	25,6	19,5	26,9	29,8 *	-	30,3 *	37,7 *	49,6	45.1
Apurímac	18,5	20,5	18,3	17,7	27,2	25,2	-	25,1 *	32,6 *	31,9 *	41.6
Arequipa	41,3	32,2	41,6	37,8	41,1	43,3	-	43,3	40,5	44,0 *	47.3
Ayacucho	17,2	5,9	6,6	27,3	31,0	31,3 *	-	49,0	40,8	38,1	37.7 *
Cajamarca	30,5	31,3	28,4	22,7	30,4	31,9	-	37,3	46,4	49,0	61.2
Cusco	39,1	37,7	27,9	33,8	27,6	42,9	-	36,4	41,2	34,4	37.9
Huancavelica	12,9	24,1	22,2	22,7	27,1	21,2	-	29,7	35,5	35,4	40.2
Huánuco	33,2	45,9	36,8	32,2	34,9	30,6	-	34,9	32,1	25,2	22.9
Ica	31,0	41,7	40,9	48,1	44,7	41,0	-	39,6	50,2	35,5	50.0
Junín	28,3	25,9	26,6	29,8	26,3	20,3	-	35,1	29,2	26,5	30.2 *
La Libertad	26,2	21,5	27,7	40,2	37,0	32,1	-	20,6 *	29,6 *	32,7	23.9 *
Lambayeque	22,3	32,8	24,2	24,0	25,2	35,7	-	26,3 *	18,7 *	15,3 *	28.9 *
Lima Metropolitana 1/ y Región Lima 2/	48,4	35,3	45,4	44,2	40,4	36,6 *	-	42,7 *	42,7	50,3	46.8
Loreto	21,3	20,9	25,4	27,6	24,9	39,8	-	32,7 *	35,3	43,3	35.8
Madre de Dios	32,9	19,1	21,3	25,7	24,1	23,5 *	-	40,5	40,4	31,4	36.8
Moquegua	35,3	31,8	31,8	39,6	23,7	40,4 *	-	28,3 *	44,9 *	45,2 *	46.4 *
Pasco	28,8	15,4	22,2	36,4	33,5	26,6 *	-	20,3 *	27,2 *	27,6	35.7 *
Piura	29,8	43,3	50,2	33,4	44,9	46,0	-	52,0	51,6	65,2	63.4
Puno	17,2	7,2	13,4	14,5	15,0	12,0 *	-	22,6	18,0 *	24,8	30.9
San Martín	28,7	28,3	29,4	35,3	43,4	42,9	-	72,6	68,4	68,6	67.3
Tacna	9,5	15,3	14,4	26,7	25,1	31,6 *	-	14,7 *	28,0 *	42,8	46.9
Tumbes	26,3	39,2	38,4	36,2	48,2	40,8	-	65,5	53,1	71,8	63.7
Ucayali	12,9	20,6	30,9	26,7	23,5	29,1 *	-	23,2 *	36,4 *	32,3 *	31.4 *

Nota: En el año 2020, el indicador contiene información tomada bajo la modalidad de entrevista presencial en los meses de enero a marzo y setiembre a diciembre, para los demás meses no se cuenta con información ya que no se hizo seguimiento a las preguntas que construyen el indicador, debido a la reducción del cuestionario por el aislamiento social. Los resultados a nivel departamento, no se presentan en el cuadro porque en más del 50% de ellos los coeficientes de variación son superiores al 15%.
1/ Lima Metropolitana, comprende los 43 distritos de la provincia de Lima.
2/ Región Lima, comprende las provincias de Barranca, Cajatambo, Canta, Cañete, Huaral, Huarochirí, Huaura, Oyón y Yauyos.
(*) Los resultados son considerados referenciales porque el número de casos en la muestra para este nivel no es suficiente y presentan un coeficiente de variación mayor al 15%.
Fuente: Instituto Nacional de Estadística e Informática - Encuesta Nacional de Programas Presupuestales (ENAPRES).

Meta 6.3: De aquí a 2030, mejorar la calidad del agua reduciendo la contaminación, eliminando el vertimiento y minimizando la emisión de productos químicos y materiales peligrosos, reduciendo a la mitad el porcentaje de aguas residuales sin tratar y aumentando considerablemente el reciclado y la reutilización sin riesgos a nivel mundial

6.3.1 PERÚ: Porcentaje de aguas residuales tratadas gestionadas de manera segura

(Porcentaje)

Ámbito Geográfico	2019A/	2020A/	2021A/	2022B/	2023B/	2024B/
Nacional	**62,4**	**59,7**	**50,0**	**53,1**	**55,5**	**53,6**
Área de residencia						
Urbana	64,8	61,7	51,2	55,4	57,6	55,5
Rural	40,9	40,6	39,7	34,4	35,6	34,7

A/ Reporte de la Superintendencia Nacional de Servicios de Saneamiento (SUNASS).
B/ Reporte del Ministerio de Vivienda, Construcción y Saneamiento (MVCS).
Fuente: Encuesta Nacional de Programas Presupuestales (ENAPRES módulos 100 y 200), SUNASS y Ministerio de Vivienda, Construcción y Saneamiento - Dirección de Saneamiento (MVCS - DS)

6.3.2 PERÚ: Porcentaje de cuerpos de agua con buena calidad de agua ambiental

(Porcentaje)

Cobertura geográfica	Porcentaje de cuerpos de agua de buena calidad ambiental (%) 2015 - 2017	Cobertura geográfica	Porcentaje de cuerpos de agua de buena calidad ambiental (%) 2023
Nacional	**25,6**	**Nacional**	**37,0**
Región Hidrográfica Pacífico	23,1	Región Hidrográfica Pacífico	32,8
Región Hidrográfica Amazonas	27,7	Región Hidrográfica Amazonas	41,1
Región Hidrográfica Titicaca	12,8	Región Hidrográfica Titicaca	12,4
Unidades Hidrograficas del Pacífico		**Unidades Hidrograficas del Pacífico**	
Cuenca Cañete	62,5	Chancay – Lambayeque	7,1
Cuenca Chancay Huaral	0,0	Olmos	7,7
Cuenca Chillón	16,7	Tambo	8,3
Cuenca Huaura	50,0	Locumba	10,0
Cuenca Lurín	14,3	Moche	10,0
Cuenca Mala	50,0	Nepeña	11,1
Cuenca Pativilca	91,7	Rimac	12,5
Cuenca Rimac	31,8	Huamansaña	14,3
Cuenca Caplina	0,0	Tumbes	15,4
Cuenca Ilo Moquegua	38,9	Casma	20,0
Cuenca Locumba	0,0	Huarmey	21,9
Cuenca Mauri	0,0	Ilo - Moquegua	26,7
Cuenca Ocoña	30,4	Sama	28,6
Cuenca Quilca Vitor Chili	17,6	Ica	29,4
Cuenca Sama	57,1	Quilca-Vitor-Chili	30,0
Cuenca Tambo	11,8	Camaná	31,0
Intercuenca 13155	0,0	Lacramarca	33,3
Cuenca Acarí	0,0	Virú	37,5
Cuenca Ica	0,0	Ocoña	41,2
Cuenca Pisco	8,3	Lurín	44,0
Cuenca San Juan	0,0	Cañete	44,4
Cuenca Yauca	0,0	Huaura	50,0
Cuenca Casma	0,0	San Juan	50,0
Cuenca Huarmey	6,7	Chira	54,5
Cuenca Moche	16,0	Santa	55,6
Cuenca Nepeña	0,0	Grande	56,6
Cuenca Santa	32,1	Motupe	57,1
Cuenca Cascajal	0,0	Zaña	63,0
Cuenca Chancay Lambayeque	0,0	Zarumilla	66,7
Cuenca Chira	42,1	Piura	66,7
Cuenca Jequetepeque	50,0	Jaquetepeque	69,2
Cuenca Motupe	32,0	Pativilca	78,3
Cuenca Olmos	0,0	Chancay-Hural	90,0
Cuenca Piura	30,8		
Cuenca Tumbes	62,5		
Cuenca Zaña	40,0		
Cuenca Zarumilla	50,0		

Continúa...

6.3.2 PERÚ: Porcentaje de cuerpos de agua con buena calidad de agua ambiental

(Porcentaje)

Cobertura geográfica	Porcentaje de cuerpos de agua de buena calidad ambiental (%) 2015 - 2017	Cobertura geográfica	Porcentaje de cuerpos de agua de buena calidad ambiental (%) 2023
Unidades Hidrograficas del Amazonas		**Unidades Hidrograficas del Amazonas**	
Cuenca Biabo	0,0	Int. Medio Bajo Marañón Marañón	5,9
Cuenca Huayllabamba	15,4	Mantaro	9,6
Cuenca Mayo	18,4	Itaya	15,0
Cuenca Paranapura	80,0	Mayo	17,5
Intercuenca Alto Huallaga	48,9	Int, 4977	17,6
Intercuenca Bajo Huallaga	11,1	Morona	18,4
Intercuenca Medio Alto Huallaga	25,0	Int. 49793	20,0
Intercuenca Medio Bajo Huallaga	47,1	Int. 49877	20,0
Intercuenca Medio Huallaga	53,8	Pastaza	21,9
Cuenca De las Piedras	100,0	Urubamba	23,6
Cuenca Inambari	65,4	Int. 49915	25,0
Cuenca Orthón	100,0	Int. Medio Alto Huallaga Huallaga	25,0
Cuenca Tambopata	93,3	Int. Medio Huallaga	25,0
Intercuenca Alto Acre	100,0	Pampas	25,0
Intercuenca Alto Madre de Dios	77,8	Int. Bajo Huallaga	28,6
Intercuenca Medio Alto Madre de Dios	80,0	Int,. Alto Huallaga	31,8
Intercuenca Medio Bajo Madre de Dios	50,0	Int. Alto Marañón III	33,3
Intercuenca Medio Madre de Dios	100,0	Napo	36,8
Cuenca Mantaro	31,8	Int. Bajo Marañon	37,5
Cuenca Cenepa	100,0	Int. 49917	38,5
Cuenca Chamaya	36,4	Huayabamba	42,1
Cuenca Crisnejas	41,4	Crisnejas	43,4
Cuenca Santiago	0,0	Int. Medio Bajo Huallaga	43,8
Cuenca Utcubamba	16,7	Inambari	46,2
Intercuenca 49879	0,0	Int. Alto Apurímac	46,5
Intercuenca Alto Marañón I	50,0	Int. Alto Marañón IV	46,9
Intercuenca Alto Marañón IV	31,3	Yaraví	50,0
Intercuenca Alto Marañón V	34,3	Int. 49797	50,0
Cuenca Pampas	4,0	Int. 49911	50,0
Intercuenca Alto Apurímac	7,5	Int. Alto Madre de Dios	50,0
Intercuenca Bajo Apurímac	64,7	Int. Medio Alto Madre de Dios	50,0
Cuenca Aguaytia	57,1	Int. Medio Bajo Ucayali	50,0
Cuenca Pachitea	0,0	Aguaytia	52,4
Cuenca Perené	0,0	Int. Alto Marañon V	55,6
Cuenca Poyeni	0,0	Pachilea	55,6
Cuenca Tapiche	0,0	Perené	58,7
Intercuenca 49799	0,0	Tigre	63,9
Intercuenca 49911	0,0	Potro	66,7
Intercuenca 49913	0,0	Chamaya	69,4
Intercuenca 49915	0,0	Int. 49913	72,7
Intercuenca 49917	0,0	Tambopata	73,3
Intercuenca 49919	0,0	Int. Bajo Apurimac	73,3
Intercuenca 49951	0,0	Paranapura	75,0
Intercuenca 49953	0,0	Int. Medio Bajo Madre de dios	75,0
Intercuenca Medio Bajo Ucayali	19,4	Chichipe	78,5
Cuenca Urubamba	31,6	Santiago	80,0
Cuenca Morona	2,9	Putumayo	81,8
Intecuenca 49877	0,0	Biabo	100,0
Cuenca Potro	0,0	Carhuapanas	100,0
Intecuenca 49873	0,0	Cenepa	100,0
Cuenca Carhuapana	0,0	Cushabatay	100,0
Intercuenca 49871	0,0	Manití	100,0
Intercuenca Medio Marañón	0,0	Poyeni	100,0

Continúa...

6.3.2 PERÚ: Porcentaje de cuerpos de agua con buena calidad de agua ambiental

(Porcentaje)

Conclusión.

Cobertura geográfica	Porcentaje de cuerpos de agua de buena calidad ambiental (%) 2015 - 2017	Cobertura geográfica	Porcentaje de cuerpos de agua de buena calidad ambiental (%) 2023
Intercuenca Medio Bajo Marañon	6,5	Tahuayo	100,0
Intercuenca Bajo Marañón	20,0	Utcubamba	100,0
Cuenca Pastaza	4,0	Int 49873	100,0
Cuenca Tigre	30,5	Int 49875	100,0
Cuenca Itaya	0,0	Int 49879	100,0
Cuenca Nanay	65,0	Int 49919	100,0
Cuenca Napo	0,0	Int 49951	100,0
Cuenca Yavari	0,0	Int 49953	100,0
Intercuenca 4977	0,0	Int. Alto Marañón	100,0
Cuenca Manití	0,0		
Intercuenca 49793	0,0		
Intercuenca 49797	0,0		
Intercuenca 49791	0,0		
Unidades Hidrograficas del Titicaca		**Unidades Hidrograficas del Titicaca**	
Cuenca Azángaro	37,5	Cuenca Azángaro	0,0
Cuenca Callaccame	100,0	Cuenca Illpa	0,0
Cuenca Ushusuma	16,7	Cuenca Pucará	0,0
Cuenca Coata	0,0	Cuenca Ushusuma	0,0
Cuenca Huancané	0,0	Intercuenca Ramis	0,0
Cuenca Ilave	36,4	Lago Titicaca (U.H. 015 y 017)	1,4
Cuenca Illpa	0,0	Cuenca Coata	16,7
Cuenca Pucará	29,4	Cuenca Ilave	57,1
Intercuenca Ramis	100,0	Cuenca Suches	10,0
Cuenca Suches	0,0	Intercuenca 0157	10,0
Intercuenca 0157	0,0		
Lago Titicaca (U.H. 015 y 017)	0,0		

Fuente: Autoridad Nacional del Agua (ANA).

Meta 6.4: De aquí a 2030, aumentar considerablemente el uso eficiente de los recursos hídricos en todos los sectores y asegurar la sostenibilidad de la extracción y el abastecimiento de agua dulce para hacer frente a la escasez de agua y reducir considerablemente el número de personas que sufren falta de agua

6.4.1 PERÚ: Cambio en cuanto a la eficiencia en el uso del agua con el tiempo

(Dólares por metros cúbicos)

Sector Productivo	2014	2015	2016	2017	2018	2019	2020	2021	2022	2023	2024
Indicador	**8,532**	**7,415**	**10,640**	**10,546**	**8,931**	**13,215**	**9,478**	**11,353**	**14,988**	**18,928**	**19,275**
Agricultura	0,396	0,357	0,502	0,481	0,350	0,603	0,481	0,539	0,801	0,915	0,950
Industria - Energía	2,219	1,840	2,532	2,564	2,121	3,313	2,297	3,003	3,738	4,730	4,671
Minería	0,843	0,672	1,038	1,103	1,252	1,227	0,945	1,495	2,038	2,429	2,631
Servicios	5,074	4,546	6,568	6,398	5,208	8,072	5,755	6,317	8,411	10,854	11,024

Fuente: Autoridad Nacional del Agua (ANA).
Instituto Nacional de Estadística e Informática.

Meta 6.4: De aquí a 2030, aumentar considerablemente el uso eficiente de los recursos hídricos en todos los sectores y asegurar la sostenibilidad de la extracción y el abastecimiento de agua dulce para hacer frente a la escasez de agua y reducir considerablemente el número de personas que sufren falta de agua

6.4.2 PERÚ: Nivel de estrés hídrico: extracción de agua dulce en un porcentaje de los recursos hídricos disponibles

(Porcentaje)

Región Hidrográfica		2015	2016	2017	2018	2019	2020	2021	2022	2023	2024
	Sin Requerimiento Ambiental	**1,79**	**1,33**	**1,44**	**1,28**	**1,42**	**1,50**	**1,43**	**1,29**	**1,15**	**1,29**
	Con Requerimiento Ambiental	**2.89**	**2.14**	**2.32**	**2.07**	**2.28**	**2.41**	**2.31**	**2,07**	**1,85**	**2,07**
Pacífico	**Sin Requerimiento Ambiental**	32.35	22.53	24.51	23.49	21.65	26.93	26.12	17,85	16,30	13,39
	Con Requerimiento Ambiental	52.10	32.32	39.47	37.83	34.86	43.37	42.06	28,75	26,26	21,56
Atlántico	**Sin Requerimiento Ambiental**	0.79	0.64	0.69	0.55	0.75	0.66	0.62	0,73	0,64	0,88
	Con Requerimiento Ambiental	1.27	0.92	1.11	0.88	1.20	1.06	0.99	1,18	1,03	1,41
Titicaca	**Sin Requerimiento Ambiental**	3.07	1.74	1.90	3.60	3.61	3.49	3.85	3,75	3,75	3,87
	Con Requerimiento Ambiental	4.95	2.81	3.05	5.80	5.81	5.62	6.21	6,04	6,04	6,24

Fuente: Autoridad Nacional del Agua (ANA).

Meta 6.6: De aquí a 2020, proteger y restablecer los ecosistemas relacionados con el agua, incluidos los bosques, las montañas, los humedales, los ríos, los acuíferos y los lagos

6.6.1 PERÚ: Cambio con el tiempo en la extensión de los ecosistemas relacionados con el agua

(Porcentaje)

Administración Local de Agua (ALA)	Ecosistemas relacionados con el agua (lagunas y humedales)	Año de referencia 1/	
	Tipo	Área (Km²)	Área (%)
Pisco	Humedales	83,5	84,2
	Lagunas	15,7	15,8
	Total	**99,2**	**100,0**
Sicuani	Humedales	259,7	64,2
	Lagunas	144,7	35,8
	Total	**404,4**	**100,0**
Cusco - UH Alto Urubamba	Humedales	8,3	36,7
	Lagunas	14,3	63,3
	Total	**22,6**	**100,0**
Ica	Humedales	19,1	89,7
	Lagunas	2,2	10,3
	Total	**21,3**	**100,0**
Grande	Humedales	36,3	94,0
	Lagunas	2,3	6,0
	Total	**38,6**	**100,0**
Chaparra - Acari	Humedales	148,1	57,7
	Lagunas	108,7	42,3
	Total	**256,8**	**100,0**

Nota: Avance de la Linea de Base o de referencia de lagunas y humedales.
1/ Pisco, Sicuani y Cusco el año de referencia es 2016, y para Ica, Grande y Chaparra-Acari es 2018.
Fuente: Autoridad Nacional del Agua.

Población con acceso a la electricidad

(Porcentaje)

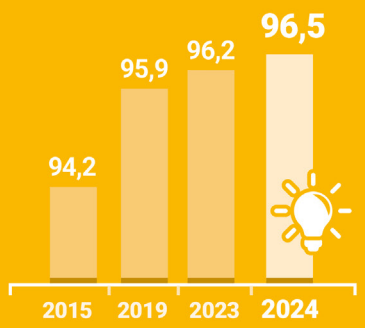

99,5%

Acceso a la energía eléctrica en Lima Metropolitana y la Provincia Constitucional del Callao

ODS 7: ENERGÍA ASEQUIBLE Y NO CONTAMINANTE - 2024

Área de residencia

Acceso a la energía eléctrica

99,0% Área urbana

86,0% Área rural

Combustible y tecnología limpia

88,9% Área urbana

25,4% Área rural

Región natural

Acceso a la energía eléctrica

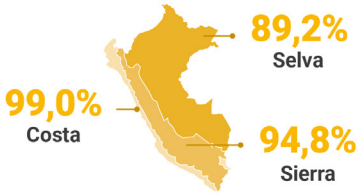

Combustible y tecnología limpia

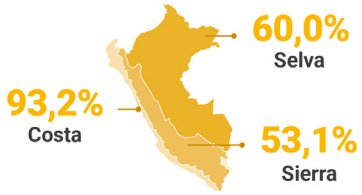

Población con acceso a combustibles y tecnologías limpias

- **98,8%** Lima Metropolitana y Prov. Const. del Callao
- **65,7%** Resto del país

Fuente: INEI - ENAHO.

Objetivo 7. Garantizar el acceso a una energía asequible, fiable, sostenible y moderna para todos

Meta 7.1: De aquí a 2030, garantizar el acceso universal a servicios energéticos asequibles, fiables y modernos

7.1.1 PERÚ: Proporción de la población que tiene acceso a la electricidad

(Porcentaje)

Ámbito Geográfico	2014	2015	2016	2017	2018	2019	2020	2021	2022	2023	2024
Nacional	**93,2**	**94,2**	**94,5**	**95,1**	**95,5**	**95,9**	**96,3**	**95,9**	**96,2**	**96,2**	**96,5**
Lima Metropolitana 1/ y Prov. Const. del Callao	99,7	99,8	99,7	99,7	99,7	99,7	99,8	99,4	99,7	99,5	99,5
Resto país	90,2	91,6	92,0	92,9	93,5	94,1	94,7	94,1	94,5	94,6	95,0
Área de residencia											
Urbana	99,1	99,1	99,1	99,2	99,3	99,3	99,2	99,0	99,0	98,9	99,0
Rural	74,6	78,0	78,8	81,0	82,2	83,3	85,4	83,5	85,1	85,0	86,0
Región natural											
Costa	98,8	98,9	99,0	99,0	99,1	99,2	99,3	99,0	99,2	98,9	99,0
Sierra	89,2	91,0	91,3	92,7	93,2	93,9	94,3	93,7	94,4	94,4	94,8
Selva	79,8	82,0	82,9	84,3	85,4	86,2	88,2	87,0	87,5	88,3	89,2
Departamento											
Amazonas	71,0	77,1	77,1	78,6	82,1	83,0	83,3	84,3	87,5	87,9	87,3
Áncash	94,3	95,2	96,6	95,8	96,8	97,4	97,8	98,6	97,6	97,3	97,8
Apurímac	90,2	93,4	95,1	94,2	95,3	95,9	96,0	95,4	97,4	96,9	96,0
Arequipa	98,4	98,2	98,2	98,2	98,6	98,9	97,5	97,7	98,4	97,1	97,7
Ayacucho	90,0	89,2	91,4	92,7	94,0	94,0	95,2	95,9	95,6	95,2	94,7
Cajamarca	77,3	85,6	85,7	89,2	90,2	90,6	93,9	92,5	94,2	95,2	95,4
Prov. Const. del Callao	99,9	99,2	99,8	99,7	99,7	99,7	99,8	99,8	99,4	99,7	99,8
Cusco	91,0	91,5	91,6	92,4	92,8	93,8	94,3	95,0	95,2	94,7	96,0
Huancavelica	87,9	88,6	91,1	91,9	91,2	92,7	92,8	91,1	93,8	93,4	94,6
Huánuco	80,6	86,8	85,0	87,5	87,0	89,4	88,8	85,5	85,6	90,7	88,0
Ica	98,5	98,9	98,3	98,6	98,6	99,0	98,0	97,3	96,3	96,4	96,7
Junín	92,4	92,0	91,3	93,0	93,2	92,5	92,4	91,3	92,3	93,3	94,8
La Libertad	93,8	94,5	95,6	96,0	97,1	97,6	98,6	98,4	98,4	97,6	98,3
Lambayeque	96,3	96,5	97,0	97,1	98,2	97,7	98,7	98,4	98,6	98,0	98,2
Lima Metropolitana 1/	99,7	99,8	99,7	99,7	99,7	99,7	99,8	99,3	99,8	99,5	99,5
Región Lima 2/	97,2	97,1	98,1	98,5	98,6	98,9	97,7	97,1	97,8	97,1	97,6
Loreto	76,2	75,4	76,6	77,7	76,9	78,6	83,6	81,1	80,7	81,6	83,6
Madre de Dios	88,8	92,2	91,8	92,6	94,9	94,5	95,2	93,7	94,7	94,3	95,0
Moquegua	97,2	96,4	95,0	95,7	95,9	95,8	96,7	96,5	97,1	96,8	97,0
Pasco	86,2	87,9	86,7	88,7	89,4	89,4	92,5	90,7	92,8	92,5	92,0
Piura	94,6	94,8	95,8	94,9	95,6	95,5	96,5	96,0	96,8	96,6	97,6
Puno	89,1	90,5	89,5	92,6	92,2	93,8	93,4	92,6	92,0	92,1	92,5
San Martín	88,4	90,2	91,7	93,6	94,8	95,3	93,5	94,1	93,9	94,5	94,8
Tacna	97,8	97,6	96,8	96,8	97,2	97,8	98,3	97,8	98,2	97,1	97,8
Tumbes	98,9	98,9	98,2	98,3	99,6	99,4	99,7	99,2	99,3	99,4	99,1
Ucayali	83,9	84,4	87,4	87,4	89,0	89,8	90,6	90,9	89,8	88,7	87,9

Nota: Denominación establecida mediante Ley N° 31140.
1/ Lima Metropolitana, comprende los 43 distritos de la provincia de Lima.
2/ Región Lima, comprende las provincias de Barranca, Cajatambo, Canta, Cañete, Huaral, Huarochirí, Huaura, Oyón y Yauyos.
Fuente: Instituto Nacional de Estadística e Informática - Encuesta Nacional de Hogares (ENAHO).

7.1.2 PERÚ: Proporción de la población cuya fuente primaria de energía para cocinar consiste en combustibles y tecnología limpios

(Porcentaje)

Ámbito Geográfico	2014	2015	2016	2017	2018	2019	2020	2021	2022	2023	2024
Nacional	**69,8**	**71,2**	**72,0**	**73,8**	**74,8**	**76,2**	**72,8**	**72,1**	**73,2**	**74,5**	**76,7**
Lima Metropolitana 1/ y Prov. Const. del Callao	98,5	98,0	98,7	98,9	99,2	99,4	98,6	98,4	98,4	99,1	98,8
Resto del país	56,7	58,8	59,6	62,0	63,2	65,1	60,3	59,2	60,7	62,4	65,7
Área de residencia											
Urbana	87,3	87,5	87,8	89,4	89,9	90,9	86,9	85,7	86,6	87,5	88,9
Rural	15,2	18,5	19,2	20,3	21,3	22,8	19,4	18,9	19,4	21,4	25,4
Región natural											
Costa	91,1	91,4	91,9	93,1	93,2	94,3	92,0	91,9	91,9	93,0	93,2
Sierra	44,4	46,5	47,3	49,8	51,7	52,6	47,1	45,2	47,6	49,1	53,1
Selva	44,0	47,0	48,2	49,9	52,3	55,3	51,3	49,5	51,8	54,2	60,0
Departamento											
Amazonas	31,7	37,9	41,8	43,1	44,5	44,1	40,3	45,2	46,9	49,3	56,7
Áncash	53,7	54,1	55,8	54,9	57,1	58,7	54,4	52,4	54,8	58,5	59,4
Apurímac	24,2	26,5	30,9	32,2	32,8	37,9	28,2	23,1	31,7	30,4	37,2
Arequipa	90,7	91,3	93,7	93,3	92,2	94,7	90,9	91,7	91,8	90,0	94,8
Ayacucho	32,6	35,0	37,5	38,0	42,5	40,6	34,4	36,0	35,9	39,0	39,9
Cajamarca	27,8	31,6	32,7	35,1	36,5	39,9	34,4	34,1	33,6	40,5	41,4
Prov. Const. del Callao	98,5	99,3	98,6	98,7	98,7	99,1	98,4	98,5	98,7	99,2	98,7
Cusco	46,6	50,0	51,5	56,0	61,0	60,4	51,3	46,5	52,6	53,3	60,7
Huancavelica	21,2	27,0	26,8	29,4	34,2	31,9	29,2	23,1	28,2	31,1	28,2
Huánuco	37,6	38,8	38,1	42,2	42,8	42,6	38,3	34,3	35,9	37,5	42,9
Ica	92,7	93,8	93,1	96,2	95,9	96,7	95,0	92,2	92,5	95,5	96,7
Junín	62,4	61,2	60,3	63,2	62,7	65,5	55,6	52,8	58,1	62,7	72,3
La Libertad	69,6	73,6	73,5	74,2	75,4	77,1	74,0	75,2	74,6	72,5	76,9
Lambayeque	76,2	78,9	78,2	81,9	80,8	83,2	81,9	81,8	79,8	84,7	84,0
Lima Metropolitana 1/	98,5	97,8	98,7	98,9	99,3	99,5	98,6	98,4	98,4	99,1	98,9
Región Lima 2/	81,6	82,1	82,3	82,3	83,8	86,2	80,6	80,7	80,4	80,3	82,0
Loreto	34,5	37,8	38,2	41,1	43,7	46,5	47,8	44,5	46,6	44,8	51,0
Madre de Dios	72,3	76,4	74,7	74,7	75,8	81,2	69,3	70,9	75,4	72,1	79,6
Moquegua	74,7	77,8	78,6	81,9	82,6	82,2	80,4	84,4	83,9	84,8	88,1
Pasco	51,4	50,9	52,1	52,7	55,2	61,5	51,7	46,5	49,1	56,3	57,2
Piura	56,6	57,8	60,3	64,2	64,3	68,0	61,3	61,4	63,9	65,9	65,9
Puno	53,9	55,4	51,4	57,7	58,2	58,5	54,9	53,6	55,9	52,5	56,8
San Martín	47,4	48,1	53,5	54,0	56,5	59,5	53,4	53,1	54,7	61,3	65,4
Tacna	88,0	89,3	89,5	90,3	91,0	92,8	89,4	89,1	88,0	85,3	88,5
Tumbes	90,2	93,5	93,0	94,2	91,6	95,5	85,6	87,2	89,2	93,9	91,1
Ucayali	60,7	67,1	65,6	70,9	73,1	74,5	73,4	67,9	64,8	69,2	71,4

Nota 1: Incluye en combustible que usan con mayor frecuencia para cocinar a Electricidad, Gas (GLP) y Gas Natural.
Nota 2: En el año 2021, el precio del balón de gas se ha incrementado, según el Organismo Peruano de Consumidores y Usuarios (OPECU), debido al comportamiento del precio internacional del combustible, por lo tanto, los hogares han dejado de utilizar Gas Licuado de Petróleo (GLP) para cocinar los alimentos.
Nota 3: Denominación establecida mediante Ley N°31140.
1/ Lima Metropolitana, comprende los 43 distritos de la provincia de Lima.
2/ Región Lima, comprende las provincias de Barranca, Cajatambo, Canta, Cañete, Huaral, Huarochirí, Huaura, Oyón y Yauyos.
Fuente: Instituto Nacional de Estadística e Informática - Encuesta Nacional de Hogares (ENAHO).

Meta 7.2: De aquí a 2030, aumentar considerablemente la proporción de energía renovable en el conjunto de fuentes energéticas

7.2.1 PERÚ: Proporción de la energía renovable en el consumo final total de energía

(Porcentaje)

Nacional	2014	2015	2016	2017	2018	2019	2020	2021	2022
Nacional	11,4	12,3	12,6	13,9	14,6	14,8	16,6	14,6	13,3

Nota: Energía renovable incluye energía derivada de: Hidroeléctrica, solar, eólica, biodiesel, leña, bosta, bagazo y carbón vegetal.
Fuente: Ministerio de Energía y Minas.

Meta 7.3: De aquí a 2030, duplicar la tasa mundial de mejora de la eficiencia energética

7.3.1 PERÚ: Intensidad energética medida en función de la energía primaria y el PBI

(Terajoule / Millones de soles)

Nacional	2015	2016	2017	2018	2019	2020	2021	2022
Nacional	0,29	0,27	0,24	0,24	0,24	0,26	0,26	0,26

Fuente: Ministerio de Energía y Minas.
Elaboración: Instituto Nacional de Estadística e Informática.

ODS 8: TRABAJO DECENTE Y CRECIMIENTO ECONÓMICO - 2024

Ingreso medio por hora de empleadas y empleados 1/

(Soles)

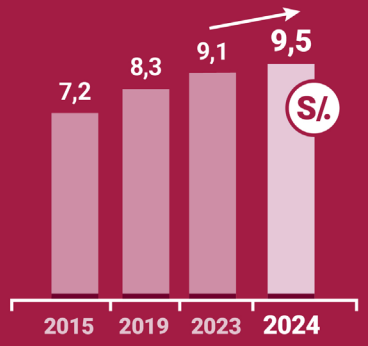

Tasa de desempleo en el área urbana 2/

5,4% Hombre

7,6% Mujer

Tasa de empleo formal e informal 2/

29,1% Empleo formal

70,9% Empleo informal

Entidades financieras 3/

3 979 Oficinas del Sistema Financiero

35 130 Cajeros automáticos

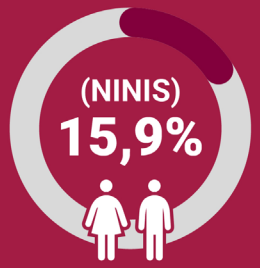

Jóvenes entre 15 y 24 años de edad que **ni estudiaron, ni trabajaron (NINIS)** 1/

Niños, niñas y adolescentes de 5 a 17 años que participan en actividades económicas, según región natural 1/

Costa



1 de cada 10

Sierra



4 de cada 10

Selva



3 de cada 10

Fuente: INEI - ENAHO 1/ - EPEN 2/
SBS 3/

Objetivo 8. Promover el crecimiento económico sostenido, inclusivo y sostenible, el empleo pleno y productivo y el trabajo decente para todos.

Meta 8.1: Mantener el crecimiento económico per cápita de conformidad con las circunstancias nacionales y, en particular, un crecimiento del producto interno bruto de al menos el 7% anual en los países menos adelantados

8.1.1 PERÚ: Tasa de crecimiento anual del PBI real per cápita

(Porcentaje)

Ámbito Geográfico	2014	2015	2016	2017	2018	2019	2020P/	2021E/	2022E/	2023E/	2024E/
Nacional	**1,4**	**2,1**	**2,4**	**0,7**	**2,0**	**0,4**	**-12,3**	**12,0**	**1,7**	**-1,4**	**2,4**
Amazonas	5,2	-1,8	-0,6	4,6	4,9	0,7	-5,0	2,6	-2,1	1,9	-2,7
Áncash	-13,6	9,0	3,5	3,9	5,8	-4,3	-7,4	13,7	0,7	-4,0	2,3
Apurímac	4,4	8,0	140,6	21,1	-8,2	0,0	-10,3	2,2	-4,3	6,7	7,7
Arequipa	-1,1	1,3	23,1	1,1	-0,1	-2,8	-17,5	10,9	3,4	-2,4	-1,1
Ayacucho	-0,5	5,6	-0,2	4,4	4,7	2,1	-12,9	11,3	3,3	-2,0	4,4
Cajamarca	-1,9	-0,6	-2,4	2,4	2,1	1,7	-10,5	11,3	3,7	-0,3	1,2
Cusco	-0,6	0,8	2,6	-2,9	-1,0	-0,1	-13,4	5,7	3,5	3,5	0,3
Huancavelica	5,9	1,7	0,1	5,9	6,5	1,4	-5,5	8,5	0,4	4,3	13,2
Huánuco	4,0	6,9	4,5	8,8	2,6	0,9	-10,6	10,1	4,7	6,5	5,3
Ica	0,7	0,9	-2,4	2,7	1,8	1,0	-13,9	22,7	4,1	-2,0	0,7
Junín	11,4	15,7	-1,7	3,5	2,1	-1,9	-10,3	14,3	2,0	-3,4	1,2
La Libertad	0,2	0,7	-1,0	-0,4	2,7	1,5	-8,0	9,2	0,1	-3,1	5,0
Lambayeque	1,2	3,2	1,0	0,9	2,2	0,6	-7,7	14,0	1,2	-4,4	3,8
Lima	2,3	1,3	0,6	-0,3	1,9	0,2	-13,7	12,2	1,3	-2,5	2,1
Loreto	2,6	-3,1	-12,5	4,8	8,7	3,0	-15,0	9,8	4,5	1,9	5,0
Madre de Dios	-16,8	18,0	9,4	-13,1	-10,0	-9,4	-27,0	5,5	-1,3	-2,1	0,9
Moquegua	-3,6	2,6	-2,2	-1,1	-0,9	-5,9	0,4	7,2	11,2	23,9	3,1
Pasco	4,1	3,8	2,4	-0,1	-0,2	1,8	-18,6	19,5	2,5	2,3	-2,2
Piura	4,4	-0,8	-1,4	-4,3	4,8	2,4	-10,0	10,4	-1,7	-0,2	-0,5
Puno	3,1	0,9	6,7	3,8	2,2	1,2	-11,1	11,8	4,1	-7,0	13,3
San Martín	5,9	4,2	0,5	4,2	-0,1	-1,7	-5,4	5,8	-0,8	0,8	0,7
Tacna	3,7	6,3	-3,5	-1,2	5,3	20,0	-4,8	2,5	-7,1	-0,7	4,1
Tumbes	3,2	-4,1	-3,2	3,3	1,6	3,7	-15,4	7,4	5,6	-5,8	7,1
Ucayali	-1,7	2,9	-2,2	0,2	0,2	1,3	-15,2	11,1	1,4	-0,7	-2,6

Nota: P/ Preliminar
E/ Estimado
Fuente: Instituto Nacional de Estadística e Informática.

Objetivo 8. Promover el crecimiento económico sostenido, inclusivo y sostenible, el empleo pleno y productivo y el trabajo decente para todos.

Meta 8.2: Lograr niveles más elevados de productividad económica mediante la diversificación, la modernización tecnológica y la innovación, entre otras cosas centrándose en los sectores con gran valor añadido y un uso intensivo de la mano de obra

8.2.1 PERÚ: Tasa de crecimiento anual del PBI real por persona empleada (ENAHO)

(Porcentaje)

Ámbito Geográfico	2008	2009	2010	2011	2012	2013	2014	2015	2016	2017	2018	2019	2020	2021
Nacional	**7,2**	**-1,0**	**6,0**	**4,8**	**4,5**	**4,9**	**1,6**	**2,5**	**2,2**	**0,6**	**2,3**	**0,1**	**2,5**	**-1,3**
Amazonas	8,9	4,1	4,7	1,9	15,6	3,0	6,5	-2,7	-2,6	3,3	5,8	-2,7	0,5	-5,4
Áncash	2,7	-1,2	-3,8	0,9	7,2	4,7	-16,8	9,7	3,9	4,7	6,7	-6,7	5,4	1,4
Apurímac	-8,9	-0,9	6,7	2,8	11,7	6,5	3,4	3,3	147,5	21,0	-9,2	-0,9	-7,6	-7,2
Arequipa	13,5	-0,7	2,7	1,3	5,8	-2,4	-0,5	3,8	27,6	0,5	-0,8	-1,3	8,5	-9,0
Ayacucho	9,7	12,1	3,3	1,0	13,1	3,2	-4,5	6,8	-0,3	3,4	1,9	2,4	-6,8	-0,3
Cajamarca	10,1	8,8	2,8	4,2	11,3	-4,6	-2,6	-1,2	-4,9	-2,3	4,3	0,9	-7,8	3,4
Cusco	1,3	14,0	14,5	9,3	-0,8	18,3	-0,8	-1,0	6,2	-3,9	3,1	-3,0	-7,0	-2,2
Huancavelica	4,1	1,5	4,9	-0,6	4,6	0,9	-0,4	0,7	-2,7	2,3	4,6	-1,9	-10,2	-0,7
Huánuco	6,4	-1,4	6,3	4,5	10,2	4,1	0,6	4,8	5,9	9,4	0,8	0,9	-5,8	-2,0
Ica	14,0	1,6	4,2	7,6	0,2	7,4	2,9	7,2	-5,1	6,7	1,4	-0,7	3,8	9,5
Junín	4,4	-9,9	3,1	2,2	6,6	3,4	10,7	14,2	-1,9	5,5	-0,4	-4,3	4,0	0,8
La Libertad	4,9	-6,2	2,8	6,1	3,6	6,0	-0,2	1,5	-2,0	-1,5	2,7	1,6	13,1	-4,2
Lambayeque	8,5	-0,1	5,4	6,4	8,4	3,4	4,6	2,2	-0,4	3,5	-0,1	0,8	9,5	-0,9
Lima	6,3	-1,7	7,2	6,4	3,0	5,8	4,2	1,1	0,1	-0,6	3,3	0,7	11,8	-4,1
Loreto	10,7	-0,7	5,4	-5,2	2,8	0,7	4,4	-2,6	-12,3	5,3	8,5	4,3	-11,3	-0,0
Madre de Dios	-1,9	3,1	5,7	11,2	-24,6	10,8	-15,2	17,2	15,2	-14,0	-10,8	-3,2	-20,6	-6,4
Moquegua	17,8	-5,9	-4,7	-7,0	-4,8	8,3	-2,3	4,4	-2,4	-0,1	0,3	-6,9	15,0	-6,2
Pasco	-0,8	-20,2	-7,1	-1,3	3,0	-0,7	4,6	2,4	-2,5	0,2	-4,4	5,3	-19,8	10,9
Piura	9,6	-1,3	6,5	10,5	1,3	3,8	3,2	0,9	-0,5	-3,5	2,4	-0,9	1,0	-1,9
Puno	6,9	1,4	2,7	5,0	4,7	5,1	0,4	3,0	7,2	3,4	-0,1	0,6	-10,5	0,0
San Martín	10,6	4,4	0,6	2,5	15,6	-1,5	6,7	8,7	-4,1	0,6	2,3	-3,8	-2,3	-3,2
Tacna	-7,9	0,6	4,3	0,6	1,3	2,8	2,2	11,2	-6,4	2,9	4,1	22,8	18,6	-12,4
Tumbes	20,1	8,1	7,1	-7,1	11,0	1,7	3,5	-2,3	-4,5	2,9	3,0	2,4	2,4	-8,3
Ucayali	-0,5	-3,0	0,1	4,1	7,3	1,2	-4,3	7,0	-2,5	4,6	0,6	2,3	-8,7	2,4

Fuente: Instituto Nacional de Estadística e Informática.

8.2.1.1 PERÚ: Tasa de crecimiento anual del PBI real por persona empleada EPEN

(Porcentaje)

Ámbito Geográfico	2022E/	2023E/	2024E/
Nacional	**1,5**	**0,5**	**2,5**
Amazonas	11,1	11,0	-7,5
Áncash	2,5	-1,2	2,6
Apurímac	11,1	5,7	7,3
Arequipa	-3,8	3,0	-1,3
Ayacucho	10,7	-1,8	5,5
Cajamarca	16,8	7,3	0,4
Cusco	5,6	6,5	-0,9
Huancavelica	49,3	12,7	12,3
Huánuco	30,6	9,5	9,0
Ica	-5,6	-2,9	5,1
Junín	8,4	-4,4	5,4
La Libertad	-9,6	-6,5	2,8
Lambayeque	0,4	-1,0	3,9
Lima	-5,7	-2,4	0,9
Loreto	13,8	8,2	3,7
Madre de Dios	-6,4	-1,7	3,4
Moquegua	23,3	24,1	-0,3
Pasco	21,2	3,4	3,5
Piura	-14,0	5,2	3,8
Puno	28,0	-3,9	18,2
San Martín	6,8	7,4	-2,1
Tacna	-15,9	2,6	4,1
Tumbes	10,9	-8,6	9,4
Ucayali	-1,8	3,9	-1,6

Nota 1: E/ Estimado.
Nota 2: La Encuesta Permanente de Empleo Nacional (EPEN) del INEI es la principal fuente de información sobre el mercado laboral desde el año 2022, que proporciona información detallada y periódica sobre las condiciones del empleo en Perú, incluyendo datos sobre fuerza de trabajo, ocupación, empleo informal, desempleo e ingreso promedio por trabajo. Su objetivo es ofrecer datos trimestrales y anuales para el análisis de la situación laboral del país, tanto a nivel nacional, área de residencia y en 29 ciudades investigadas.
Fuente: Instituto Nacional de Estadística e Informática.

Meta 8.3: Promover políticas orientadas al desarrollo que apoyen las actividades productivas, la creación de puestos de trabajo decentes, el emprendimiento, la creatividad y la innovación, y fomentar la formalización y el crecimiento de las microempresas y las pequeñas y medianas empresas, incluso mediante el acceso a servicios financieros

8.3.1 PERÚ: Tasa de empleo informal

(Porcentaje)

Ámbito Geográfico	2013	2014	2015	2016	2017	2018	2019	2020	2021
Nacional	**73,7**	**72,8**	**73,2**	**72,0**	**72,5**	**72,4**	**72,7**	**75,3**	**76,8**
Área de residencia									
Urbana	66,5	65,5	65,9	64,8	65,7	65,7	66,4	68,4	71,4
Rural	95,4	95,2	95,8	95,3	95,5	95,6	95,2	96,1	95,3
Región natural									
Costa	65,2	63,1	63,5	62,2	63,1	63,1	64,4	64,7	67,7
Sierra	83,5	83,9	84,6	83,4	83,6	83,2	82,8	86,2	86,5
Selva	84,6	84,6	83,9	84,6	84,6	84,9	83,4	87,3	88,3
Departamento									
Amazonas	87,6	87,6	87,2	86,6	84,9	85,4	86,6	88,1	88,3
Áncash	79,5	79,7	82,0	80,7	80,2	80,3	78,7	81,9	83,3
Apurímac	88,8	87,1	88,3	90,4	86,7	88,0	85,4	88,8	90,6
Arequipa	65,3	67,5	67,2	67,4	65,4	65,3	66,2	65,9	69,1
Ayacucho	88,7	89,3	89,7	87,6	88,9	87,1	87,3	87,5	88,8
Cajamarca	89,1	88,0	89,5	88,2	90,1	89,3	87,9	90,7	89,4
Prov. Const. del Callao	56,9	54,2	53,7	56,4	56,3	56,1	57,8	59,6	62,1
Cusco	80,2	81,6	83,0	82,3	82,5	81,6	81,7	89,6	87,2
Huancavelica	89,7	91,4	90,3	90,9	91,3	91,4	92,0	92,9	94,8
Huánuco	85,9	86,3	87,0	87,0	85,4	87,3	86,6	88,2	89,9
Ica	63,3	63,6	61,9	63,0	62,2	61,1	61,4	64,3	69,1
Junín	82,4	82,9	82,7	81,8	82,2	83,5	80,5	83,6	85,3
La Libertad	76,6	74,8	77,0	72,4	72,4	72,5	72,8	72,0	73,3
Lambayeque	79,2	79,2	77,1	75,5	75,0	74,2	75,4	72,5	76,2
Lima Metropolitana 1/	59,0	55,1	56,1	53,7	56,7	56,9	58,7	58,0	62,0
Región Lima 2/	73,8	76,1	75,0	76,5	77,4	74,6	75,0	77,3	78,3
Loreto	83,1	81,9	81,9	83,3	80,7	81,8	79,2	83,5	85,9
Madre de Dios	74,7	75,7	76,0	78,2	76,2	76,2	73,8	81,7	80,4
Moquegua	66,2	67,0	64,9	65,6	68,8	64,4	65,4	68,4	70,1
Pasco	79,8	79,7	81,4	80,4	79,2	80,9	78,1	87,0	85,5
Piura	81,2	82,2	81,4	81,2	77,7	78,3	78,9	81,6	82,1
Puno	88,9	88,8	89,3	85,3	88,1	87,6	87,6	89,6	90,4
San Martín	84,1	85,5	83,3	85,2	85,6	84,6	82,5	89,7	89,3
Tacna	69,1	71,1	71,7	73,9	73,2	74,2	72,8	70,2	77,9
Tumbes	78,4	77,5	78,3	80,9	77,3	76,0	79,4	82,0	81,9
Ucayali	81,1	80,8	79,2	79,0	79,9	77,6	80,5	82,2	85,3

Nota 1: Hasta el año 2021, la fuente oficial de empleo fue la Encuesta Nacional de Hogares.
Nota 2: Denominacion establecida mediante Ley N° 31140.
1/ Lima Metropolitana, comprende los 43 distritos de la provincia de Lima.
2/ Región Lima, comprende las provincias de Barranca, Cajatambo, Canta, Cañete, Huaral, Huarochirí, Huaura, Oyón y Yauyos.
Fuente: Instituto Nacional de Estadística e Informática - Encuesta Nacional de Hogares (ENAHO).

Meta 8.3: Promover políticas orientadas al desarrollo que apoyen las actividades productivas, la creación de puestos de trabajo decentes, el emprendimiento, la creatividad y la innovación, y fomentar la formalización y el crecimiento de las microempresas y las pequeñas y medianas empresas, incluso mediante el acceso a servicios financieros

8.3.1 PERÚ: Tasa de empleo informal

(Porcentaje)

Ámbito Geográfico	2022	2023	2024
Nacional	**74,0**	**71,1**	**70,9**
Área de residencia			
Urbana	68,5	65,5	65,4
Rural	95,4	94,1	94,5
Región natural			
Costa	66,7	63,4	63,4
Sierra	83,3	81,4	80,8
Selva	84,8	82,8	83,0
Departamento			
Amazonas	86,7	85,8	86,1
Áncash	80,9	78,2	78,3
Apurímac	87,2	86,7	87,5
Arequipa	67,0	63,6	62,2
Ayacucho	85,9	86,1	85,5
Cajamarca	89,5	86,6	87,0
Cusco	81,0	80,2	79,1
Huancavelica	89,3	86,4	85,3
Huánuco	85,7	83,2	82,9
Ica	61,1	59,2	59,0
Junín	80,2	78,7	79,0
La Libertad	73,8	72,8	73,9
Lambayeque	74,9	72,8	74,8
Lima Metropolitana 1/ y Prov. Const. Del Callao	60,6	56,7	56,9
Región Lima 2/	74,8	74,5	73,4
Loreto	83,9	80,3	80,5
Madre de Dios	77,0	76,4	76,3
Moquegua	65,5	63,0	59,4
Pasco	82,6	81,1	79,8
Piura	79,2	75,5	76,7
Puno	89,4	89,3	87,7
San Martín	86,1	82,2	83,7
Tacna	75,5	74,5	71,6
Tumbes	77,4	76,8	77,4
Ucayali	82,1	79,8	79,4

Nota 1: La Encuesta Permanente de Empleo Nacional (EPEN) del INEI es la principal fuente de información sobre el mercado laboral desde el año 2022, que proporciona información detallada y periódica sobre las condiciones del empleo en Perú, incluyendo datos sobre fuerza de trabajo, ocupación, empleo informal, desempleo e ingreso promedio por trabajo. Su objetivo es ofrecer datos trimestrales y anuales para el análisis de la situación laboral del país, tanto a nivel nacional, área de residencia y en 29 ciudades investigadas.
Nota 2: Denominacion establecida mediante Ley N° 31140.
1/ Lima Metropolitana, comprende los 43 distritos de la provincia de Lima.
2/ Región Lima, comprende las provincias de Barranca, Cajatambo, Canta, Cañete, Huaral, Huarochirí, Huaura, Oyón y Yauyos.
Fuente: Instituto Nacional de Estadística e Informática - Encuesta Permanente de Empleo Nacional (EPEN).

8.3.1.1 PERÚ: Tasa de empleo informal según sexo
(Porcentaje)

Ámbito Geográfico / Sexo	2012	2013	2014	2015	2016	2017	2018	2019	2020	2021
Nacional	**74,3**	**73,7**	**72,8**	**73,2**	**72,0**	**72,5**	**72,4**	**72,7**	**75,3**	**76,8**
Hombre	71,1	70,7	70,3	71,0	69,5	69,8	70,1	70,3	73,9	75,4
Mujer	78,4	77,6	76,1	75,9	75,1	76,1	75,3	75,8	77,2	78,8
Área de residencia										
Urbana	**66,8**	**66,5**	**65,5**	**65,9**	**64,8**	**65,7**	**65,7**	**66,4**	**68,4**	**71,4**
Hombre	62,6	62,7	62,2	63,1	61,4	61,9	62,6	63,3	66,6	69,6
Mujer	72,1	71,3	69,6	69,3	69,0	70,3	69,6	70,3	70,8	73,7
Rural	**95,9**	**95,4**	**95,2**	**95,8**	**95,3**	**95,5**	**95,6**	**95,2**	**96,1**	**95,3**
Hombre	94,8	94,0	93,9	94,6	94,5	94,7	94,8	94,1	95,3	94,4
Mujer	97,5	97,3	96,9	97,3	96,4	96,7	96,6	96,6	97,2	96,6
Región natural										
Costa	**65,9**	**65,2**	**63,1**	**63,5**	**62,2**	**63,1**	**63,1**	**64,4**	**64,7**	**67,7**
Hombre	61,7	61,6	60,1	61,3	58,9	59,1	60,0	61,5	63,1	66,4
Mujer	71,1	69,8	66,9	66,5	66,3	68,2	67,1	67,9	66,9	69,5
Sierra	**84,2**	**83,5**	**83,9**	**84,6**	**83,4**	**83,6**	**83,2**	**82,8**	**86,2**	**86,5**
Hombre	81,5	80,4	81,3	82,4	81,4	81,6	81,4	80,4	84,6	84,4
Mujer	87,5	87,0	87,1	87,1	85,8	86,0	85,5	85,6	88,1	89,1
Selva	**84,7**	**84,6**	**84,6**	**83,9**	**84,6**	**84,6**	**84,9**	**83,4**	**87,3**	**88,3**
Hombre	84,1	83,9	83,6	82,6	83,9	84,3	84,3	82,2	87,1	87,6
Mujer	85,6	85,8	86,2	86,1	85,7	85,2	85,9	85,2	87,6	89,3
Departamento										
Amazonas	**87,2**	**87,6**	**87,6**	**87,2**	**86,6**	**84,9**	**85,4**	**86,6**	**88,1**	**88,3**
Hombre	88,0	87,5	86,4	85,5	85,9	83,7	84,7	85,5	87,7	86,6
Mujer	86,0	87,8	89,5	89,6	87,6	86,6	86,3	88,1	88,7	90,5
Áncash	**80,1**	**79,5**	**79,7**	**82,0**	**80,7**	**80,2**	**80,3**	**78,7**	**81,9**	**83,3**
Hombre	78,1	75,7	75,5	78,8	78,1	76,9	78,1	74,6	80,3	82,0
Mujer	82,7	84,4	84,8	86,1	84,0	84,5	83,3	83,9	84,1	85,0
Apurímac	**94,2**	**88,8**	**87,1**	**88,3**	**90,4**	**86,7**	**88,0**	**85,4**	**88,8**	**90,6**
Hombre	92,7	87,1	86,1	87,0	88,8	86,1	86,0	83,5	86,0	89,8
Mujer	96,0	90,7	88,3	89,8	92,2	87,4	90,4	87,6	92,2	91,5

Continúa...

8.3.1.1 PERÚ: Tasa de empleo informal según sexo
(Porcentaje)

Ámbito Geográfico / Sexo	2012	2013	2014	2015	2016	2017	2018	2019	2020	2021
Arequipa	**67,0**	**65,3**	**67,5**	**67,2**	**67,4**	**65,4**	**65,3**	**66,2**	**65,9**	**69,1**
Hombre	62,8	59,9	63,4	63,5	64,6	63,0	61,4	63,5	64,6	65,5
Mujer	72,2	71,8	72,6	71,7	70,9	68,5	70,0	69,3	67,8	74,0
Ayacucho	**88,2**	**88,7**	**89,3**	**89,7**	**87,6**	**88,9**	**87,1**	**87,3**	**87,5**	**88,8**
Hombre	87,1	87,4	88,4	89,0	86,8	88,0	87,0	87,0	87,4	86,5
Mujer	89,6	90,2	90,4	90,6	88,5	90,0	87,3	87,6	87,5	91,7
Cajamarca	**87,4**	**89,1**	**88,0**	**89,5**	**88,2**	**90,1**	**89,3**	**87,9**	**90,7**	**89,4**
Hombre	86,6	88,0	87,1	88,0	86,9	89,8	88,4	85,5	88,7	87,5
Mujer	88,6	90,4	89,1	91,3	89,8	90,5	90,5	90,8	93,2	91,7
Prov. Const. del Callao	**59,3**	**56,9**	**54,2**	**53,7**	**56,4**	**56,3**	**56,1**	**57,8**	**59,6**	**62,1**
Hombre	52,3	51,4	49,3	49,2	50,1	52,1	48,3	51,5	56,3	59,2
Mujer	68,6	64,2	61,0	60,2	64,7	62,0	66,7	66,3	64,7	65,9
Cusco	**82,2**	**80,2**	**81,6**	**83,0**	**82,3**	**82,5**	**81,6**	**81,7**	**89,6**	**87,2**
Hombre	79,5	76,8	79,6	81,9	81,1	80,8	80,9	79,5	89,0	85,7
Mujer	85,4	84,2	84,0	84,3	83,7	84,4	82,4	84,3	90,2	89,0
Huancavelica	**91,6**	**89,7**	**91,4**	**90,3**	**90,9**	**91,3**	**91,4**	**92,0**	**92,9**	**94,8**
Hombre	89,0	86,9	89,6	87,5	88,7	89,3	89,8	90,0	92,1	93,7
Mujer	94,3	92,6	93,2	93,3	93,3	93,4	93,2	94,2	93,9	96,0
Huánuco	**86,4**	**85,9**	**86,3**	**87,0**	**87,0**	**85,4**	**87,3**	**86,6**	**88,2**	**89,9**
Hombre	86,3	84,6	84,7	86,2	86,3	84,8	86,7	85,9	88,0	89,0
Mujer	86,4	87,6	88,4	88,0	88,0	86,2	88,1	87,5	88,4	91,0
Ica	**66,8**	**63,3**	**63,6**	**61,9**	**63,0**	**62,2**	**61,1**	**61,4**	**64,3**	**69,1**
Hombre	62,0	58,8	59,4	60,5	58,9	59,1	59,4	58,6	62,5	67,1
Mujer	73,2	69,2	69,2	64,0	68,5	66,3	63,4	65,0	66,9	71,8
Junín	**83,2**	**82,4**	**82,9**	**82,7**	**81,8**	**82,2**	**83,5**	**80,5**	**83,6**	**85,3**
Hombre	79,6	78,7	79,4	80,3	80,6	79,4	81,2	76,9	83,1	83,3
Mujer	87,6	86,8	87,3	85,7	83,3	85,7	86,2	84,8	84,3	87,8
La Libertad	**76,5**	**76,6**	**74,8**	**77,0**	**72,4**	**72,4**	**72,5**	**72,8**	**72,0**	**73,3**
Hombre	72,8	72,2	71,9	75,2	68,2	68,2	69,8	70,6	71,2	72,5
Mujer	81,3	82,5	78,5	79,4	77,9	77,9	76,1	75,4	73,2	74,4
Lambayeque	**80,3**	**79,2**	**79,2**	**77,1**	**75,5**	**75,0**	**74,2**	**75,4**	**72,5**	**76,2**
Hombre	77,3	75,8	77,0	74,8	71,5	71,8	70,9	71,8	72,3	72,7
Mujer	84,1	83,3	81,9	80,2	80,4	79,0	78,2	80,0	72,8	80,6
Lima Metropolitana 1/	**59,9**	**59,0**	**55,1**	**56,1**	**53,7**	**56,7**	**56,9**	**58,7**	**58,0**	**62,0**
Hombre	54,8	55,6	51,3	53,7	50,1	51,4	53,1	56,3	55,9	61,0
Mujer	66,1	63,2	59,5	59,0	58,1	62,9	61,4	61,6	60,8	63,2

Continúa...

8.3.1.1 PERÚ: Tasa de empleo informal según sexo
(Porcentaje)

Conclusión.

Ámbito Geográfico / Sexo	2012	2013	2014	2015	2016	2017	2018	2019	2020	2021
Región Lima 2/	**73,0**	**73,8**	**76,1**	**75,0**	**76,5**	**77,4**	**74,6**	**75,0**	**77,3**	**78,3**
Hombre	69,0	70,4	75,4	73,3	73,7	75,5	73,1	71,1	77,1	76,6
Mujer	78,4	78,5	77,1	77,6	80,2	80,1	76,4	80,0	77,6	80,6
Loreto	**82,6**	**83,1**	**81,9**	**81,9**	**83,3**	**80,7**	**81,8**	**79,2**	**83,5**	**85,9**
Hombre	81,6	81,8	80,8	80,0	82,4	79,4	80,8	78,2	83,6	85,2
Mujer	84,0	85,2	83,7	84,8	84,8	82,7	83,3	80,8	83,4	87,1
Madre de Dios	**74,7**	**74,7**	**75,7**	**76,0**	**78,2**	**76,2**	**76,2**	**73,8**	**81,7**	**80,4**
Hombre	73,3	75,0	75,9	75,9	78,2	75,8	76,6	71,6	81,4	81,9
Mujer	77,3	74,1	75,4	76,4	78,3	76,8	75,3	78,0	82,4	77,6
Moquegua	**63,8**	**66,2**	**67,0**	**64,9**	**65,6**	**68,8**	**64,4**	**65,4**	**68,4**	**70,1**
Hombre	56,2	59,0	61,0	58,2	59,1	64,7	61,1	61,9	65,1	64,9
Mujer	75,0	76,9	76,2	75,2	75,3	74,9	69,4	70,7	73,4	77,9
Pasco	**79,5**	**79,8**	**79,7**	**81,4**	**80,4**	**79,2**	**80,9**	**78,1**	**87,0**	**85,5**
Hombre	76,6	76,7	75,1	78,9	77,6	75,7	76,1	73,7	85,3	82,9
Mujer	83,7	84,5	87,2	85,3	84,7	84,6	87,9	85,2	89,6	89,6
Piura	**80,9**	**81,2**	**82,2**	**81,4**	**81,2**	**77,7**	**78,3**	**78,9**	**81,6**	**82,1**
Hombre	79,4	79,0	81,0	80,3	80,3	76,2	77,6	77,2	80,0	80,7
Mujer	83,3	84,3	84,1	83,1	82,5	79,8	79,3	81,1	83,8	84,2
Puno	**90,3**	**88,9**	**88,8**	**89,3**	**85,3**	**88,1**	**87,6**	**87,6**	**89,6**	**90,4**
Hombre	87,5	85,0	85,4	85,1	83,4	85,9	85,0	85,6	86,6	87,8
Mujer	93,2	93,0	92,3	93,6	87,3	90,7	90,5	89,8	92,8	93,0
San Martín	**81,9**	**84,1**	**85,5**	**83,3**	**85,2**	**85,6**	**84,6**	**82,5**	**89,7**	**89,3**
Hombre	81,5	83,8	85,8	82,5	84,5	86,6	84,9	81,7	90,1	88,8
Mujer	82,6	84,8	84,8	84,8	86,6	84,0	84,2	83,8	89,0	90,2
Tacna	**68,8**	**69,1**	**71,1**	**71,7**	**73,9**	**73,2**	**74,2**	**72,8**	**70,2**	**77,9**
Hombre	65,9	65,8	67,5	67,9	72,0	71,7	73,7	69,3	69,9	75,3
Mujer	72,7	73,4	75,8	76,7	76,5	75,1	74,8	77,2	70,6	81,4
Tumbes	**78,2**	**78,4**	**77,5**	**78,3**	**80,9**	**77,3**	**76,0**	**79,4**	**82,0**	**81,9**
Hombre	77,0	76,7	76,9	77,6	81,6	78,2	76,0	78,7	82,5	81,9
Mujer	80,3	81,4	78,6	79,5	79,6	75,8	76,0	80,7	81,0	81,7
Ucayali	**80,6**	**81,1**	**80,8**	**79,2**	**79,0**	**79,9**	**77,6**	**80,5**	**82,2**	**85,3**
Hombre	79,9	80,2	78,3	77,7	77,5	78,4	76,0	79,0	81,2	85,0
Mujer	81,6	82,5	84,8	81,5	81,3	82,1	80,0	82,9	84,0	85,6

Nota 1: Hasta el año 2021, la fuente oficial de empleo fue la Encuesta Nacional de Hogares.
Nota 2: Denominacion establecida mediante Ley N° 31140.
1/ Lima Metropolitana, comprende los 43 distritos de la provincia de Lima.
2/ Región Lima, comprende las provincias de Barranca, Cajatambo, Canta, Cañete, Huaral, Huarochirí, Huaura, Oyón y Yauyos.
Fuente: Instituto Nacional de Estadística e Informática - Encuesta Nacional de Hogares (ENAHO).

8.3.1.1 PERÚ: Tasa de empleo informal según sexo
(Porcentaje)

Ámbito Geográfico / Sexo	2022	2023	2024
Nacional	**74,0**	**71,1**	**70,9**
Hombre	71,7	69,3	69,1
Mujer	76,8	73,4	73,3
Área de residencia			
Urbana	**68,5**	**65,5**	**65,4**
Hombre	66,0	63,5	63,4
Mujer	71,6	68,0	67,9
Rural	**95,4**	**94,1**	**94,5**
Hombre	94,3	92,8	93,1
Mujer	96,8	95,9	96,3
Región natural			
Costa	**66,7**	**63,4**	**63,4**
Hombre	63,8	61,2	61,4
Mujer	70,3	66,2	66,0
Sierra	**83,3**	**81,4**	**80,8**
Hombre	81,8	79,7	78,6
Mujer	85,2	83,5	83,5
Selva	**84,8**	**82,8**	**83,0**
Hombre	83,9	82,2	82,8
Mujer	86,1	83,6	83,2
Departamento			
Amazonas	**86,7**	**85,8**	**86,1**
Hombre	86,5	86,5	85,9
Mujer	86,9	84,6	86,5
Áncash	**80,9**	**78,2**	**78,3**
Hombre	79,5	77,1	77,9
Mujer	82,8	79,7	78,9
Apurímac	**87,2**	**86,7**	**87,5**
Hombre	85,1	85,6	86,8
Mujer	89,8	88,1	88,3

Continúa...

8.3.1.1 PERÚ: Tasa de empleo informal según sexo
(Porcentaje)

Ámbito Geográfico / Sexo	2022	2023	2024
Arequipa	**67,0**	**63,6**	**62,2**
Hombre	66,6	61,9	61,2
Mujer	67,4	65,8	63,7
Ayacucho	**85,9**	**86,1**	**85,5**
Hombre	87,0	86,0	83,9
Mujer	84,7	86,1	87,6
Cajamarca	**89,5**	**86,6**	**87,0**
Hombre	88,0	85,9	85,4
Mujer	91,2	87,5	88,9
Cusco	**81,0**	**80,2**	**79,1**
Hombre	78,0	78,7	75,5
Mujer	84,5	81,9	83,2
Huancavelica	**89,3**	**86,4**	**85,3**
Hombre	88,0	83,6	83,5
Mujer	90,8	89,5	87,4
Huánuco	**85,7**	**83,2**	**82,9**
Hombre	85,2	82,3	82,4
Mujer	86,3	84,2	83,6
Ica	**61,1**	**59,2**	**59,0**
Hombre	61,4	58,2	57,5
Mujer	60,7	60,5	61,2
Junín	**80,2**	**78,7**	**79,0**
Hombre	78,9	77,1	77,4
Mujer	81,7	80,5	80,9
La Libertad	**73,8**	**72,8**	**73,9**
Hombre	71,4	69,1	70,1
Mujer	76,9	77,3	78,5
Lambayeque	**74,9**	**72,8**	**74,8**
Hombre	73,9	70,9	72,1
Mujer	76,2	75,1	78,1
Lima Metropolitana 1/ y Prov. Const. Del Callao	**60,6**	**56,7**	**56,9**
Hombre	57,1	53,9	54,5
Mujer	64,8	59,9	59,7

Continúa...

8.3.1.1 PERÚ: Tasa de empleo informal según sexo
(Porcentaje)

Conclusión.

Ámbito Geográfico / Sexo	2022	2023	2024
Región Lima 2/	**74,8**	**56,7**	**73,4**
Hombre	69,3	53,9	70,7
Mujer	81,6	59,9	76,8
Loreto	**83,9**	**80,3**	**80,5**
Hombre	82,9	78,7	79,7
Mujer	85,3	82,7	81,5
Madre de Dios	**77,0**	**76,4**	**76,3**
Hombre	77,8	77,6	76,5
Mujer	75,7	74,3	76,1
Moquegua	**65,5**	**63,0**	**59,4**
Hombre	62,6	57,3	55,5
Mujer	69,9	71,4	65,2
Pasco	**82,6**	**81,1**	**79,8**
Hombre	80,3	77,5	77,6
Mujer	85,8	86,2	83,1
Piura	**79,2**	**75,5**	**76,7**
Hombre	76,6	73,4	74,8
Mujer	82,7	78,4	79,4
Puno	**89,4**	**89,3**	**87,7**
Hombre	87,3	88,1	85,5
Mujer	91,6	90,7	90,0
San Martín	**86,1**	**82,2**	**83,7**
Hombre	84,9	81,2	84,3
Mujer	87,9	83,8	82,7
Tacna	**75,5**	**74,5**	**71,6**
Hombre	75,5	74,4	69,7
Mujer	75,5	74,7	74,1
Tumbes	**77,4**	**76,8**	**77,4**
Hombre	78,4	77,8	77,5
Mujer	75,7	75,1	77,3
Ucayali	**82,1**	**79,8**	**79,4**
Hombre	80,9	79,1	78,8
Mujer	83,9	80,9	80,4

Nota 1: La Encuesta Permanente de Empleo Nacional (EPEN) del INEI es la principal fuente de información sobre el mercado laboral desde el año 2022, que proporciona información detallada y periódica sobre las condiciones del empleo en Perú, incluyendo datos sobre fuerza de trabajo, ocupación, empleo informal, desempleo e ingreso promedio por trabajo. Su objetivo es ofrecer datos trimestrales y anuales para el análisis de la situación laboral del país, tanto a nivel nacional, área de residencia y en 29 ciudades investigadas.
Nota 2: Denominacion establecida mediante Ley N° 31140.
1/ Lima Metropolitana, comprende los 43 distritos de la provincia de Lima.
2/ Región Lima, comprende las provincias de Barranca, Cajatambo, Canta, Cañete, Huaral, Huarochirí, Huaura, Oyón y Yauyos.
Fuente: Instituto Nacional de Estadística e Informática - Encuesta Permanente de Empleo Nacional (EPEN).

8.3.1.2 PERÚ: Proporción de la población con empleo informal en el sector no agrícola

(Porcentaje)

Ámbito Geográfico	2007	2012	2013	2014	2015	2016	2017	2018	2019	2020	2021
Nacional	**72,9**	**66,9**	**66,2**	**65,0**	**65,2**	**63,8**	**64,9**	**64,8**	**65,5**	**65,6**	**69,5**
Lima Metropolitana 1/ y Prov. Const. del Callao	66,6	59,7	58,5	54,8	55,6	53,8	56,5	56,7	58,4	57,9	61,7
Resto país	77,2	72,0	71,5	71,9	71,9	70,9	70,8	70,5	70,5	70,9	74,8
Área de residencia											
Urbana	71,1	64,9	64,3	63,0	63,3	62,0	63,2	63,1	64,1	64,3	68,3
Rural	88,8	86,4	85,4	84,4	85,9	84,6	85,2	85,1	84,2	82,9	84,8
Región natural											
Costa	70,6	64,1	63,1	61,1	61,4	60,1	61,4	61,4	63,0	62,6	66,1
Sierra	76,1	71,9	71,0	71,5	72,1	70,0	70,8	70,4	69,7	69,5	74,6
Selva	80,4	73,6	74,4	74,3	72,9	73,8	73,8	74,2	72,5	75,6	79,2
Departamento											
Amazonas	77,7	67,7	70,8	70,3	67,1	68,6	64,9	65,8	70,6	67,3	72,8
Áncash	75,5	71,2	68,9	69,2	72,1	70,9	70,5	70,8	68,9	68,6	72,9
Apurímac	74,8	86,3	73,9	70,8	72,4	77,2	69,8	72,0	68,4	68,9	73,6
Arequipa	69,6	62,1	60,4	62,5	62,2	62,3	60,6	60,5	62,0	58,7	64,5
Ayacucho	80,0	74,5	76,1	78,5	79,4	75,2	78,4	74,6	74,6	71,9	78,0
Cajamarca	82,2	73,2	76,1	74,0	76,1	73,4	76,9	75,1	73,2	74,9	76,6
Prov. Const. del Callao	65,1	59,1	56,6	54,1	53,5	56,4	56,2	55,9	57,7	59,3	61,9
Cusco	76,1	71,8	67,6	69,2	70,7	69,7	70,4	68,2	68,2	75,2	76,1
Huancavelica	77,2	73,5	70,5	70,2	71,4	73,9	75,1	77,7	78,6	73,2	84,1
Huánuco	80,2	71,3	71,8	72,7	73,8	73,7	71,1	74,4	73,1	69,3	75,2
Ica	70,1	66,7	62,6	63,8	62,8	64,8	62,8	61,5	62,1	66,2	72,0
Junín	75,6	73,8	73,0	73,7	72,1	69,2	71,0	73,1	68,9	66,9	74,6
La Libertad	77,4	70,7	71,5	70,4	71,7	66,9	67,7	68,5	69,1	66,8	69,6
Lambayeque	81,8	76,7	76,7	76,3	74,0	71,9	71,6	71,0	72,8	68,8	74,9
Lima Metropolitana 1/	66,8	59,7	58,7	54,9	55,8	53,5	56,5	56,7	58,5	57,7	61,7
Región Lima 2/	77,6	69,3	68,1	68,8	68,6	70,8	72,8	68,0	70,7	68,3	71,7
Loreto	80,5	75,1	77,2	76,0	75,3	76,9	73,5	75,3	72,2	76,7	80,3
Madre de Dios	70,6	68,7	68,0	68,7	70,6	72,9	70,4	71,4	66,8	73,9	74,8
Moquegua	59,7	52,6	55,7	55,6	54,9	55,4	59,5	54,0	56,8	57,7	61,3
Pasco	66,1	63,4	65,4	65,5	65,8	64,0	59,8	65,5	62,6	69,0	70,7
Piura	80,4	75,8	75,7	77,9	76,5	76,4	73,2	74,0	75,1	78,9	78,7
Puno	82,5	82,7	81,1	80,8	81,4	75,5	80,3	79,1	79,4	78,1	83,4
San Martín	76,4	66,7	71,5	71,9	69,2	72,1	73,3	70,7	68,7	76,5	78,2
Tacna	72,9	64,0	63,9	65,3	66,6	69,2	68,1	69,4	68,0	62,0	73,3
Tumbes	82,6	75,7	76,1	75,2	76,0	78,8	74,7	72,9	77,6	79,2	78,4
Ucayali	80,4	74,7	76,1	75,6	73,0	73,6	75,1	72,3	75,7	76,7	79,7

Nota 1: Hasta el año 2021, la fuente oficial de empleo fue la Encuesta Nacional de Hogares - ENAHO.
Nota 2: Denominacion establecida mediante Ley N° 31140.
1/ Lima Metropolitana, comprende los 43 distritos de la provincia de Lima.
2/ Región Lima, comprende las provincias de Barranca, Cajatambo, Canta, Cañete, Huaral, Huarochirí, Huaura, Oyón y Yauyos.
Fuente: Instituto Nacional de Estadística e Informática - Encuesta Nacional de Hogares (ENAHO).

8.3.1.2 PERÚ: Proporción de la población con empleo informal en el sector no agrícola

(Porcentaje)

Ámbito Geográfico	2022	2023	2024
Nacional	**67,5**	**64,6**	**64,2**
Lima Metropolitana 1/ y Prov. Const. del Callao	60,4	56,6	56,8
Resto país	71,8	69,7	69,3
Área de residencia			
Urbana	66,3	63,3	63,1
Rural	84,6	81,8	81,2
Región natural			
Costa	65,0	61,9	61,8
Sierra	71,0	68,4	67,7
Selva	75,6	73,2	73,0
Departamento			
Amazonas	70,3	69,5	69,8
Áncash	71,7	67,6	67,4
Apurímac	75,0	72,8	74,2
Arequipa	63,3	58,6	57,2
Ayacucho	75,0	74,5	73,9
Cajamarca	74,5	72,1	72,1
Cusco	69,1	67,4	65,9
Huancavelica	71,6	67,3	65,2
Huánuco	74,4	69,7	70,3
Ica	65,0	63,9	62,8
Junín	71,9	69,7	70,5
La Libertad	68,9	67,9	69,1
Lambayeque	74,0	71,1	72,2
Lima Metropolitana 1/ y Prov. Const. del Callao	60,4	56,6	56,8
Región Lima 2/	70,8	71,6	68,8
Loreto	78,7	74,3	73,0
Madre de Dios	72,6	72,8	71,9
Moquegua	58,0	56,1	51,9
Pasco	70,1	68,7	65,2
Piura	74,8	71,7	73,0
Puno	79,7	80,5	79,3
San Martín	75,8	71,5	71,7
Tacna	69,8	69,4	67,3
Tumbes	74,0	74,2	74,6
Ucayali	76,7	74,0	73,9

Nota 1: La Encuesta Permanente de Empleo Nacional (EPEN) del INEI es la principal fuente de información sobre el mercado laboral desde el año 2022, que proporciona información detallada y periódica sobre las condiciones del empleo en Perú, incluyendo datos sobre fuerza de trabajo, ocupación, empleo informal, desempleo e ingreso promedio por trabajo. Su objetivo es ofrecer datos trimestrales y anuales para el análisis de la situación laboral del país, tanto a nivel nacional, área de residencia y en 29 ciudades investigadas.
Nota 2: Para el año 2020, debido al estado de emergencia originado por la pandemia del COVID 19, varias personas que poseen un teléfono móvil de su "centro de trabajo" bajó considerablemente, aquellos pasaron usar el teléfono móvil "de un familiar", pero este tipo de uso no está considerado en la metodología global de los ODS, por tal motivo la cifra del indicador no aumentó.
Nota 3: Denominacion establecida mediante Ley N° 31140.
1/ Lima Metropolitana, comprende los 43 distritos de la provincia de Lima.
2/ Región Lima, comprende las provincias de Barranca, Cajatambo, Canta, Cañete, Huaral, Huarochirí, Huaura, Oyón y Yauyos.
Fuente: Instituto Nacional de Estadística e Informática - Encuesta Permanente de Empleo Nacional (EPEN).

8.3.1.3 PERÚ: Proporción de la población con empleo informal en el sector no agrícola según sexo
(Porcentaje)

Ámbito Geográfico / Sexo	2012	2013	2014	2015	2016	2017	2018	2019	2020	2021
Nacional	**66,9**	**66,2**	**65,0**	**65,2**	**63,8**	**64,9**	**64,8**	**65,5**	**65,6**	**69,5**
Hombre	**61,8**	**61,6**	**60,8**	**61,6**	**59,7**	**60,3**	**60,7**	**61,8**	**62,9**	**67,1**
Mujer	**73,0**	**71,7**	**69,9**	**69,5**	**68,7**	**70,2**	**69,5**	**70,0**	**68,9**	**72,5**
Lima Metropolitana 1/ y Prov. Const. del Callao	**59,7**	**58,5**	**54,8**	**55,6**	**53,8**	**56,5**	**56,7**	**58,4**	**57,9**	**61,7**
Hombre	54,3	54,7	50,9	52,9	49,9	51,2	52,4	55,5	55,6	60,6
Mujer	66,2	63,1	59,5	58,9	58,6	62,6	61,7	61,9	61,0	63,2
Resto País	**72,0**	**71,5**	**71,9**	**71,9**	**70,9**	**70,8**	**70,5**	**70,5**	**70,9**	**74,8**
Hombre	67,2	66,4	67,6	67,7	66,9	66,7	66,6	66,2	68,2	71,6
Mujer	77,7	77,6	77,0	76,9	75,7	75,6	75,0	75,5	74,4	78,9
Área de Residencia										
Urbana	**64,9**	**64,3**	**63,0**	**63,3**	**62,0**	**63,2**	**63,1**	**64,1**	**64,3**	**68,3**
Hombre	59,9	59,8	59,0	59,9	57,9	58,7	59,2	60,4	61,9	66,0
Mujer	71,0	69,7	67,8	67,4	66,9	68,5	67,7	68,4	67,4	71,1
Rural	**86,4**	**85,4**	**84,4**	**85,9**	**84,6**	**85,2**	**85,1**	**84,2**	**82,9**	**84,8**
Hombre	81,4	80,0	79,1	80,9	80,9	80,4	80,0	79,0	77,8	81,3
Mujer	92,1	91,7	90,6	91,5	88,8	90,3	90,2	89,8	88,9	89,3
Región Natural										
Costa	**64,1**	**63,1**	**61,1**	**61,4**	**60,1**	**61,4**	**61,4**	**63,0**	**62,6**	**66,1**
Hombre	59,1	58,9	57,4	58,5	56,1	56,7	57,5	59,8	60,5	64,4
Mujer	70,1	68,3	65,5	65,0	65,0	67,0	65,9	66,8	65,4	68,3
Sierra	**71,9**	**71,0**	**71,5**	**72,1**	**70,0**	**70,8**	**70,4**	**69,7**	**69,5**	**74,6**
Hombre	66,4	65,3	66,6	67,7	65,9	66,4	65,8	64,8	65,6	70,9
Mujer	78,1	77,5	77,2	77,0	74,7	75,7	75,3	75,2	74,3	79,2
Selva	**73,6**	**74,4**	**74,3**	**72,9**	**73,8**	**73,8**	**74,2**	**72,5**	**75,6**	**79,2**
Hombre	69,2	70,4	69,4	67,3	69,7	70,0	69,9	67,7	73,0	75,8
Mujer	79,0	79,4	80,4	79,8	78,7	78,3	79,3	78,3	78,8	83,3
Departamento										
Amazonas	**67,7**	**70,8**	**70,3**	**67,1**	**68,6**	**64,9**	**65,8**	**70,6**	**67,3**	**72,8**
Hombre	64,6	67,6	62,8	57,5	64,2	58,0	58,4	64,0	64,2	65,9
Mujer	71,1	74,6	78,6	77,4	73,8	72,5	73,2	77,4	71,2	80,2
Áncash	**71,2**	**68,9**	**69,2**	**72,1**	**70,9**	**70,5**	**70,8**	**68,9**	**68,6**	**72,9**
Hombre	67,7	63,2	62,6	67,2	67,0	64,8	67,3	63,2	66,4	70,9
Mujer	75,5	76,1	77,1	78,4	75,7	77,5	75,2	75,7	71,5	75,6
Apurímac	**86,3**	**73,9**	**70,8**	**72,4**	**77,2**	**69,8**	**72,0**	**68,4**	**68,9**	**73,6**
Hombre	80,9	68,6	68,1	70,1	72,2	66,7	64,1	61,8	60,6	71,9
Mujer	91,6	79,5	73,8	75,2	82,6	73,2	79,6	75,1	78,7	75,8
Arequipa	**62,1**	**60,4**	**62,5**	**62,2**	**62,3**	**60,6**	**60,5**	**62,0**	**58,7**	**64,5**
Hombre	57,1	53,9	58,0	57,9	58,6	57,9	56,2	59,0	57,3	60,5
Mujer	68,5	68,2	68,0	67,4	66,8	64,1	65,7	65,6	60,8	69,8

Continúa...

8.3.1.3 PERÚ: Proporción de empleo informal en el sector no agrícola según sexo
(Porcentaje)

Ámbito Geográfico / Sexo	2012	2013	2014	2015	2016	2017	2018	2019	2020	2021
Ayacucho	**74,5**	**76,1**	**78,5**	**79,4**	**75,2**	**78,4**	**74,6**	**74,6**	**71,9**	**78,0**
Hombre	70,7	70,7	75,3	76,8	71,5	75,6	71,4	72,1	69,5	72,5
Mujer	78,8	81,2	82,0	82,4	79,1	81,5	77,8	77,2	74,7	84,6
Cajamarca	**73,2**	**76,1**	**74,0**	**76,1**	**73,4**	**76,9**	**75,1**	**73,2**	**74,9**	**76,6**
Hombre	69,0	70,2	68,7	70,1	67,9	73,5	69,8	66,5	65,4	71,8
Mujer	78,0	81,8	79,3	82,4	78,9	80,1	80,2	80,7	83,9	82,2
Prov. Const. del Callao	**59,1**	**56,6**	**54,1**	**53,5**	**56,4**	**56,2**	**55,9**	**57,7**	**59,3**	**61,9**
Hombre	52,0	51,0	49,2	49,0	50,0	52,1	48,2	51,4	56,0	59,1
Mujer	68,6	64,0	60,8	60,0	64,7	61,9	66,5	66,2	64,4	65,7
Cusco	**71,8**	**67,6**	**69,2**	**70,7**	**69,7**	**70,4**	**68,2**	**68,2**	**75,2**	**76,1**
Hombre	67,1	60,9	65,6	67,7	66,9	65,5	65,6	63,3	72,2	73,3
Mujer	77,0	74,9	73,3	73,8	72,6	75,2	71,0	73,5	78,2	79,2
Huancavelica	**73,5**	**70,5**	**70,2**	**71,4**	**73,9**	**75,1**	**77,7**	**78,6**	**73,2**	**84,1**
Hombre	64,8	60,7	61,4	61,8	66,1	66,6	71,3	70,1	68,5	79,2
Mujer	82,2	79,7	78,2	80,9	81,6	82,5	83,7	86,1	77,9	88,5
Huánuco	**71,3**	**71,8**	**72,7**	**73,8**	**73,7**	**71,1**	**74,4**	**73,1**	**69,3**	**75,2**
Hombre	68,4	67,3	66,8	68,6	67,9	65,7	69,1	66,8	65,1	70,5
Mujer	74,4	76,9	79,0	79,0	79,4	76,4	79,4	79,0	73,8	80,3
Ica	**66,7**	**62,6**	**63,8**	**62,8**	**64,8**	**62,8**	**61,5**	**62,1**	**66,2**	**72,0**
Hombre	61,0	57,1	59,3	60,6	59,7	59,2	60,0	59,2	64,9	70,0
Mujer	74,0	69,5	69,5	66,0	71,0	67,2	63,4	65,6	68,0	74,8
Junín	**73,8**	**73,0**	**73,7**	**72,1**	**69,2**	**71,0**	**73,1**	**68,9**	**66,9**	**74,6**
Hombre	66,7	67,3	67,1	67,2	66,2	65,5	67,5	63,4	64,4	70,2
Mujer	81,6	79,9	81,5	77,6	72,6	77,3	79,0	75,7	69,9	79,9
La Libertad	**70,7**	**71,5**	**70,4**	**71,7**	**66,9**	**67,7**	**68,5**	**69,1**	**66,8**	**69,6**
Hombre	65,2	65,1	66,7	68,9	61,3	62,2	64,8	66,0	65,3	68,2
Mujer	77,0	78,9	74,8	74,9	73,5	74,1	72,8	72,5	68,7	71,6
Lambayeque	**76,7**	**76,7**	**76,3**	**74,0**	**71,9**	**71,6**	**71,0**	**72,8**	**68,8**	**74,9**
Hombre	73,3	73,0	74,0	71,2	67,3	67,3	66,6	68,9	67,7	71,5
Mujer	81,0	80,9	79,0	77,2	77,4	76,3	76,2	77,5	70,4	79,2
Lima Metropolitana 1/	**59,7**	**58,7**	**54,9**	**55,8**	**53,5**	**56,5**	**56,7**	**58,5**	**57,7**	**61,7**
Hombre	54,5	55,2	51,1	53,4	49,9	51,1	52,9	56,0	55,5	60,7
Mujer	65,9	63,0	59,4	58,8	57,9	62,7	61,2	61,4	60,6	62,9

Continúa...

8.3.1.3 PERÚ: Proporción de empleo informal en el sector no agrícola según sexo
(Porcentaje)

Conclusión.

Ámbito Geográfico / Sexo	2012	2013	2014	2015	2016	2017	2018	2019	2020	2021
Región Lima 2/	**69,3**	**68,1**	**68,8**	**68,6**	**70,8**	**72,8**	**68,0**	**70,7**	**68,3**	**71,7**
Hombre	63,6	65,3	66,3	66,8	66,5	70,5	65,6	66,7	68,3	69,3
Mujer	75,8	71,5	71,8	71,2	75,7	75,5	70,7	75,6	68,2	74,6
Loreto	**75,1**	**77,2**	**76,0**	**75,3**	**76,9**	**73,5**	**75,3**	**72,2**	**76,7**	**80,3**
Hombre	71,8	73,7	72,8	70,8	73,8	69,4	72,1	68,7	75,1	77,7
Mujer	79,2	81,7	80,2	81,1	81,0	78,7	79,5	76,8	78,7	83,7
Madre de Dios	**68,7**	**68,0**	**68,7**	**70,6**	**72,9**	**70,4**	**71,4**	**66,8**	**73,9**	**74,8**
Hombre	64,9	66,4	66,5	68,4	71,4	67,8	70,6	61,2	70,9	74,7
Mujer	74,8	70,6	72,2	74,4	75,7	74,4	72,7	75,4	78,6	75,0
Moquegua	**52,6**	**55,7**	**55,6**	**54,9**	**55,4**	**59,5**	**54,0**	**56,8**	**57,7**	**61,3**
Hombre	42,1	47,0	47,7	46,9	47,7	53,7	49,7	52,7	52,8	54,8
Mujer	67,5	69,2	67,8	67,4	67,4	68,0	60,7	63,0	65,0	71,2
Pasco	**63,4**	**65,4**	**65,5**	**65,8**	**64,0**	**59,8**	**65,5**	**62,6**	**69,0**	**70,7**
Hombre	55,9	58,2	55,4	59,2	56,1	50,4	56,2	52,9	62,1	63,9
Mujer	73,1	75,0	79,7	75,0	74,1	72,4	78,8	76,4	77,9	80,4
Piura	**75,8**	**75,7**	**77,9**	**76,5**	**76,4**	**73,2**	**74,0**	**75,1**	**78,9**	**78,7**
Hombre	71,6	70,8	75,0	73,4	72,7	69,0	70,7	71,0	75,6	75,0
Mujer	80,6	81,5	81,5	80,3	80,6	78,1	77,6	79,5	82,6	82,6
Puno	**82,7**	**81,1**	**80,8**	**81,4**	**75,5**	**80,3**	**79,1**	**79,4**	**78,1**	**83,4**
Hombre	78,7	77,0	77,3	76,0	74,5	78,2	76,2	77,1	74,2	81,5
Mujer	87,3	86,4	85,2	87,9	76,7	83,2	82,9	82,1	83,3	86,1
San Martín	**66,7**	**71,5**	**71,9**	**69,2**	**72,1**	**73,3**	**70,7**	**68,7**	**76,5**	**78,2**
Hombre	59,4	65,8	66,3	61,2	65,9	69,9	64,4	62,9	74,8	72,9
Mujer	75,5	78,5	78,1	78,4	79,6	76,9	77,4	75,6	78,8	84,1
Tacna	**64,0**	**63,9**	**65,3**	**66,6**	**69,2**	**68,1**	**69,4**	**68,0**	**62,0**	**73,3**
Hombre	60,3	59,9	60,3	61,5	66,3	66,3	68,8	63,3	61,1	70,1
Mujer	68,8	69,1	71,5	73,2	72,8	70,3	70,2	73,6	63,2	77,5
Tumbes	**75,7**	**76,1**	**75,2**	**76,0**	**78,8**	**74,7**	**72,9**	**77,6**	**79,2**	**78,4**
Hombre	73,0	73,3	73,6	74,2	78,7	74,7	71,2	75,9	78,6	77,3
Mujer	79,8	80,5	77,8	78,9	78,9	74,6	75,4	80,1	80,2	80,1
Ucayali	**74,7**	**76,1**	**75,6**	**73,0**	**73,6**	**75,1**	**72,3**	**75,7**	**76,7**	**79,7**
Hombre	72,1	73,8	71,0	69,1	70,1	71,9	68,3	72,5	74,2	78,1
Mujer	78,3	79,3	82,0	78,3	78,2	79,4	77,4	80,0	80,4	82,0

Nota 1: La Encuesta Permanente de Empleo Nacional (EPEN) del INEI es la principal fuente de información sobre el mercado laboral desde el año 2022, que proporciona información detallada y periódica sobre las condiciones del empleo en Perú, incluyendo datos sobre fuerza de trabajo, ocupación, empleo informal, desempleo e ingreso promedio por trabajo. Su objetivo es ofrecer datos trimestrales y anuales para el análisis de la situación laboral del país, tanto a nivel nacional, área de residencia y en 29 ciudades investigadas.
Nota 2: Denominacion establecida mediante Ley N° 31140.
1/ Lima Metropolitana, comprende los 43 distritos de la provincia de Lima.
2/ Región Lima, comprende las provincias de Barranca, Cajatambo, Canta, Cañete, Huaral, Huarochirí, Huaura, Oyón y Yauyos.
Fuente: Instituto Nacional de Estadística e Informática - Encuesta Nacional de Hogares (ENAHO).

8.3.1.3 PERÚ: Proporción de la población con empleo informal en el sector no agrícola según sexo
(Porcentaje)

Ámbito Geográfico / Sexo	2022	2023	2024
Nacional	**67,5**	**64,6**	**64,2**
Hombre	**64,8**	**61,8**	**61,5**
Mujer	**70,8**	**67,8**	**67,5**
Lima Metropolitana 1/ y Prov. Const. del Callao	**60,4**	**56,6**	**56,8**
Hombre	56,9	53,8	54,4
Mujer	64,8	59,8	59,6
Resto País	**71,8**	**69,7**	**69,3**
Hombre	69,6	66,9	66,3
Mujer	74,6	73,1	72,9
Área de Residencia			
Urbana	**66,3**	**63,3**	**63,1**
Hombre	63,5	60,7	60,6
Mujer	69,7	66,4	66,2
Rural	**84,6**	**81,8**	**81,2**
Hombre	81,9	77,2	76,1
Mujer	88,4	87,2	87,5
Región Natural			
Costa	**65,0**	**61,9**	**61,7**
Hombre	61,8	59,2	59,2
Mujer	68,8	65,2	64,8
Sierra	**71,0**	**68,4**	**67,7**
Hombre	69,3	65,6	64,4
Mujer	73,1	71,7	71,7
Selva	**75,6**	**73,2**	**73,0**
Hombre	73,3	70,5	70,9
Mujer	78,4	76,7	75,6
Departamento			
Amazonas	**70,3**	**69,5**	**69,8**
Hombre	68,8	68,3	64,2
Mujer	72,2	70,9	75,5
Áncash	**71,7**	**67,6**	**67,4**
Hombre	70,4	65,4	66,5
Mujer	73,3	70,3	68,4
Apurímac	**75,0**	**72,8**	**74,2**
Hombre	71,7	69,6	71,8
Mujer	79,3	76,4	76,8
Arequipa	**63,3**	**58,6**	**57,2**
Hombre	62,9	56,5	55,7
Mujer	63,8	61,4	59,3

Continúa...

8.3.1.3 PERÚ: Proporción de empleo informal en el sector no agrícola según sexo
(Porcentaje)

Ámbito Geográfico / Sexo	2022	2023	2024
Ayacucho	**75,0**	**74,5**	**73,9**
Hombre	76,1	72,5	69,9
Mujer	73,8	76,7	78,5
Cajamarca	**74,5**	**72,1**	**72,1**
Hombre	72,7	69,3	67,7
Mujer	76,8	75,1	76,8
Cusco	**69,1**	**67,4**	**65,9**
Hombre	65,6	64,7	60,5
Mujer	73,5	70,6	72,3
Huancavelica	**71,6**	**67,3**	**65,2**
Hombre	68,6	60,6	60,3
Mujer	75,1	74,8	70,6
Huánuco	**74,4**	**69,7**	**70,3**
Hombre	73,0	66,4	69,2
Mujer	76,1	73,3	71,7
Ica	**65,0**	**63,9**	**62,8**
Hombre	65,2	62,3	61,0
Mujer	64,9	66,0	65,5
Junín	**71,9**	**69,7**	**70,5**
Hombre	69,5	67,0	68,1
Mujer	74,5	72,8	73,3
La Libertad	**68,9**	**67,9**	**69,1**
Hombre	66,1	63,2	64,7
Mujer	72,5	73,3	74,4
Lambayeque	**74,0**	**71,1**	**72,2**
Hombre	72,9	68,9	70,0
Mujer	75,3	73,7	74,9
Lima Metropolitana 1/ y Prov. Const. Del Callao	**60,4**	**56,6**	**56,8**
Hombre	56,9	53,8	54,4
Mujer	64,8	59,8	59,6

Continúa...

8.3.1.3 PERÚ: Proporción de empleo informal en el sector no agrícola según sexo
(Porcentaje)

Conclusión.

Ámbito Geográfico / Sexo	2022	2023	2024
Región Lima 2/	**70,8**	**71,6**	**68,8**
Hombre	65,8	69,0	65,5
Mujer	77,0	74,9	73,0
Loreto	**78,7**	**74,3**	**73,0**
Hombre	77,3	71,2	70,8
Mujer	80,5	78,2	75,8
Madre de Dios	**72,6**	**72,8**	**71,9**
Hombre	72,1	72,9	70,2
Mujer	73,5	72,7	74,3
Moquegua	**58,0**	**56,1**	**51,9**
Hombre	54,6	49,1	47,5
Mujer	63,4	66,2	58,6
Pasco	**70,1**	**68,7**	**65,2**
Hombre	65,4	61,2	58,1
Mujer	76,4	78,3	74,1
Piura	**74,8**	**71,7**	**73,0**
Hombre	71,1	68,4	69,4
Mujer	79,1	75,4	77,2
Puno	**79,7**	**80,5**	**79,3**
Hombre	77,8	79,5	77,5
Mujer	82,1	81,7	81,5
San Martín	**75,8**	**71,5**	**71,7**
Hombre	72,8	66,8	68,9
Mujer	79,6	77,2	75,0
Tacna	**69,8**	**69,4**	**67,3**
Hombre	69,5	68,6	64,9
Mujer	70,0	70,5	70,5
Tumbes	**74,0**	**74,2**	**74,6**
Hombre	74,2	74,0	73,3
Mujer	73,6	74,5	76,6
Ucayali	**76,7**	**74,0**	**73,9**
Hombre	74,2	72,4	72,5
Mujer	80,1	76,4	75,8

Nota 1: La Encuesta Permanente de Empleo Nacional (EPEN) del INEI es la principal fuente de información sobre el mercado laboral desde el año 2022, que proporciona información detallada y periódica sobre las condiciones del empleo en Perú, incluyendo datos sobre fuerza de trabajo, ocupación, empleo informal, desempleo e ingreso promedio por trabajo. Su objetivo es ofrecer datos trimestrales y anuales para el análisis de la situación laboral del país, tanto a nivel nacional, área de residencia y en 29 ciudades investigadas.
Nota 2: Denominacion establecida mediante Ley N° 31140.
1/ Lima Metropolitana, comprende los 43 distritos de la provincia de Lima.
2/ Región Lima, comprende las provincias de Barranca, Cajatambo, Canta, Cañete, Huaral, Huarochirí, Huaura, Oyón y Yauyos.
Fuente: Instituto Nacional de Estadística e Informática - Encuesta Permanente de Empleo Nacional (EPEN).

8.3.1.4 PERÚ: Tasa de empleo formal
(Porcentaje)

Ámbito Geográfico	2013	2014	2015	2016	2017	2018	2019	2020	2021
Nacional	**26,3**	**27,2**	**26,8**	**28,0**	**27,5**	**27,6**	**27,3**	**24,7**	**23,2**
Área de residencia									
Urbana	33,5	34,5	34,1	35,2	34,3	34,3	33,6	31,6	28,6
Rural	4,6	4,8	4,2	4,7	4,5	4,4	4,8	3,9	4,7
Región natural									
Costa	34,8	36,9	36,5	37,8	36,9	36,9	35,6	35,3	32,3
Sierra	16,5	16,1	15,4	16,6	16,4	16,8	17,2	13,8	13,5
Selva	15,4	15,4	16,1	15,4	15,4	15,1	16,6	12,7	11,7
Departamento									
Amazonas	12,4	12,4	12,8	13,4	15,1	14,6	13,4	11,9	11,7
Áncash	20,5	20,3	18,0	19,3	19,8	19,7	21,3	18,1	16,7
Apurímac	11,2	12,9	11,7	9,6	13,3	12,0	14,6	11,2	9,4
Arequipa	34,7	32,5	32,8	32,6	34,6	34,7	33,8	34,1	30,9
Ayacucho	11,3	10,7	10,3	12,4	11,1	12,9	12,7	12,5	11,2
Cajamarca	10,9	12,0	10,5	11,8	9,9	10,7	12,1	9,3	10,6
Prov. Const. del Callao	43,1	45,8	46,3	43,6	43,7	43,9	42,2	40,4	37,9
Cusco	19,8	18,4	17,0	17,7	17,5	18,4	18,3	10,4	12,8
Huancavelica	10,3	8,6	9,7	9,1	8,7	8,6	8,0	7,1	5,2
Huánuco	14,1	13,7	13,0	13,0	14,6	12,7	13,4	11,8	10,1
Ica	36,7	36,4	38,1	37,0	37,8	38,9	38,6	35,7	30,9
Junín	17,6	17,1	17,3	18,2	17,8	16,5	19,5	16,4	14,7
La Libertad	23,4	25,2	23,0	27,6	27,6	27,5	27,2	28,0	26,7
Lambayeque	20,8	20,8	22,9	24,5	25,0	25,8	24,6	27,5	23,8
Lima Metropolitana 1/	41,0	44,9	43,9	46,3	43,3	43,1	41,3	42,0	38,0
Región Lima 2/	26,2	23,9	25,0	23,5	22,6	25,4	25,0	22,7	21,7
Loreto	16,9	18,1	18,1	16,7	19,3	18,2	20,8	16,5	14,1
Madre de Dios	25,3	24,3	24,0	21,8	23,8	23,8	26,2	18,3	19,6
Moquegua	33,8	33,0	35,1	34,4	31,2	35,6	34,6	31,6	29,9
Pasco	20,2	20,3	18,6	19,6	20,8	19,1	21,9	13,0	14,5
Piura	18,8	17,8	18,6	18,8	22,3	21,7	21,1	18,4	17,9
Puno	11,1	11,2	10,7	14,7	11,9	12,4	12,4	10,4	9,6
San Martín	15,9	14,5	16,7	14,8	14,4	15,4	17,5	10,3	10,7
Tacna	30,9	28,9	28,3	26,1	26,8	25,8	27,2	29,8	22,1
Tumbes	21,6	22,5	21,7	19,1	22,7	24,0	20,6	18,0	18,1
Ucayali	18,9	19,2	20,8	21,0	20,1	22,4	19,5	17,8	14,7

Nota 1: Hasta el año 2021, la fuente oficial de empleo fue la Encuesta Nacional de Hogares.
Nota 2: Denominacion establecida mediante Ley N° 31140.
1/ Lima Metropolitana, comprende los 43 distritos de la provincia de Lima.
2/ Región Lima, comprende las provincias de Barranca, Cajatambo, Canta, Cañete, Huaral, Huarochirí, Huaura, Oyón y Yauyos.
(*) Los resultados son considerados referenciales porque el número de casos en la muestra para este nivel no es suficiente y presentan un coeficiente de variación mayor a 15%.
Fuente: Instituto Nacional de Estadística e Informática - Encuesta Nacional de Hogares (ENAHO).

8.3.1.4 PERÚ: Tasa de empleo formal
(Porcentaje)

Ámbito Geográfico	2022	2023	2024
Nacional	**26,0**	**28,9**	**29,1**
Área de residencia			
Urbana	31,5	34,5	34,6
Rural	4,6	5,9	5,5
Región natural			
Costa	33,3	36,6	36,6
Sierra	16,7	18,6	19,2
Selva	15,2	17,2	17,0
Departamento			
Amazonas	13,3	14,2	13,9
Áncash	19,1	21,8	21,7
Apurímac	12,8	13,3	12,5
Arequipa	33,0	36,4	37,8
Ayacucho	14,1	13,9	14,5
Cajamarca	10,5	13,4	13,0
Cusco	19,0	19,8	20,9
Huancavelica	10,7	13,6	14,7
Huánuco	14,3	16,8	17,1
Ica	38,9	40,8	41,0
Junín	19,8	21,3	21,0
La Libertad	26,2	27,2	26,1
Lambayeque	25,1	27,2	25,2
Lima Metropolitana 1/ y Provincia Const. Del Callao	39,4	43,3	43,1
Región Lima 2/	25,2	25,5	26,6
Loreto	16,1	19,7	19,5
Madre de Dios	23,0	23,6	23,7
Moquegua	34,5	37,0	40,6
Pasco	17,4	18,9	20,2
Piura	20,8	24,5	23,3
Puno	10,6	10,7	12,3
San Martín	13,9	17,8	16,3
Tacna	24,5	25,5	28,4
Tumbes	22,6	23,2	22,6
Ucayali	17,9	20,2	20,6

Nota 1: La Encuesta Permanente de Empleo Nacional (EPEN) del INEI es la principal fuente de información sobre el mercado laboral desde el año 2022, que proporciona información detallada y periódica sobre las condiciones del empleo en Perú, incluyendo datos sobre fuerza de trabajo, ocupación, empleo informal, desempleo e ingreso promedio por trabajo. Su objetivo es ofrecer datos trimestrales y anuales para el análisis de la situación laboral del país, tanto a nivel nacional, área de residencia y en 29 ciudades investigadas.
Nota 2: Denominacion establecida mediante Ley N° 31140.
1/ Lima Metropolitana, comprende los 43 distritos de la provincia de Lima.
2/ Región Lima, comprende las provincias de Barranca, Cajatambo, Canta, Cañete, Huaral, Huarochirí, Huaura, Oyón y Yauyos.
Fuente: Instituto Nacional de Estadística e Informática - Encuesta Permanente de Empleo Nacional (EPEN).

8.3.1.5 PERÚ: Tasa de empleo formal según sexo
(Porcentaje)

Ámbito Geográfico / Sexo	2012	2013	2014	2015	2016	2017	2018	2019	2020	2021
Nacional	**25,7**	**26,3**	**27,2**	**26,8**	**28,0**	**27,5**	**27,6**	**27,3**	**24,7**	**23,2**
Hombre	**28,9**	**29,3**	**29,7**	**29,0**	**30,5**	**30,2**	**29,9**	**29,7**	**26,1**	**24,6**
Mujer	**21,6**	**22,4**	**23,9**	**24,1**	**24,9**	**23,9**	**24,7**	**24,2**	**22,8**	**21,2**
Área de residencia										
Urbana	**33,2**	**33,5**	**34,5**	**34,1**	**35,2**	**34,3**	**34,3**	**33,6**	**31,6**	**28,6**
Hombre	37,4	37,3	37,8	36,9	38,6	38,1	37,4	36,7	33,4	30,4
Mujer	27,9	28,7	30,4	30,7	31,0	29,7	30,4	29,7	29,2	26,3
Rural	**4,1**	**4,6**	**4,8**	**4,2**	**4,7**	**4,5**	**4,4**	**4,8**	**3,9**	**4,7**
Hombre	5,2	6,0	6,1	5,4	5,5	5,3	5,2	5,9	4,7	5,6
Mujer	2,5	2,7	3,1	2,7	3,6	3,3	3,4	3,4	2,8	3,4
Región natural										
Costa	**34,1**	**34,8**	**36,9**	**36,5**	**37,8**	**36,9**	**36,9**	**35,6**	**35,3**	**32,3**
Hombre	38,3	38,4	39,9	38,7	41,1	40,9	40,0	38,5	36,9	33,6
Mujer	28,9	30,2	33,1	33,5	33,7	31,8	32,9	32,1	33,1	30,5
Sierra	**15,8**	**16,5**	**16,1**	**15,4**	**16,6**	**16,4**	**16,8**	**17,2**	**13,8**	**13,5**
Hombre	18,5	19,6	18,7	17,6	18,6	18,4	18,6	19,6	15,4	15,6
Mujer	12,5	13,0	12,9	12,9	14,2	14,0	14,5	14,4	11,9	10,9
Selva	**15,3**	**15,4**	**15,4**	**16,1**	**15,4**	**15,4**	**15,1**	**16,6**	**12,7**	**11,7**
Hombre	15,9	16,1	16,4	17,4	16,1	15,7	15,7	17,8	12,9	12,4
Mujer	14,4	14,2	13,8	13,9	14,3	14,8	14,1	14,8	12,4	10,7
Departamento										
Amazonas	**12,8**	**12,4**	**12,4**	**12,8**	**13,4**	**15,1**	**14,6**	**13,4**	**11,9**	**11,7**
Hombre	12,0	12,5	13,6	14,5	14,1	16,3	15,3	14,5	12,3	13,4
Mujer	14,0	12,2	10,5	10,4	12,4	13,4	13,7	11,9	11,3 *	9,5
Áncash	**19,9**	**20,5**	**20,3**	**18,0**	**19,3**	**19,8**	**19,7**	**21,3**	**18,1**	**16,7**
Hombre	21,9	24,3	24,5	21,2	21,9	23,1	21,9	25,4	19,7	18,0
Mujer	17,3	15,6	15,2	13,9	16,0	15,5	16,7	16,1	15,9	15,0
Apurímac	**5,8**	**11,2**	**12,9**	**11,7**	**9,6**	**13,3***	**12,0**	**14,6**	**11,2 ***	**9,4 ***
Hombre	7,3	12,9	13,9	13,0	11,2	13,9*	14,0	16,5	14,0 *	10,2 *
Mujer	4,0	9,3	11,7	10,2	7,8	12,6*	9,6	12,4	7,8 *	8,5 *
Arequipa	**33,0**	**34,7**	**32,5**	**32,8**	**32,6**	**34,6**	**34,7**	**33,8**	**34,1**	**30,9**
Hombre	37,2	40,1	36,6	36,5	35,4	37,0	38,6	36,5	35,4	34,5
Mujer	27,8	28,2	27,4	28,3	29,1	31,5	30,0	30,7	32,2	26,0

Continúa...

8.3.1.5 PERÚ: Tasa de empleo formal según sexo
(Porcentaje)

Ámbito Geográfico / Sexo	2012	2013	2014	2015	2016	2017	2018	2019	2020	2021
Ayacucho	**11,8**	**11,3**	**10,7**	**10,3**	**12,4**	**11,1**	**12,9**	**12,7**	**12,5**	**11,2**
Hombre	12,9	12,6	11,6	11,0	13,2	12,0	13,0	13,0	12,6	13,5
Mujer	10,4	9,8	9,6	9,4	11,5	10,0*	12,7	12,4	12,5 *	8,3 *
Cajamarca	**12,6**	**10,9**	**12,0**	**10,5**	**11,8**	**9,9**	**10,7**	**12,1**	**9,3**	**10,6**
Hombre	13,4	12,0	12,9	12,0	13,1	10,2	11,6	14,5	11,3	12,5
Mujer	11,4	9,6	10,9	8,7	10,2	9,5	9,5	9,2	6,8 *	8,3 *
Prov. Const. del Callao	**40,7**	**43,1**	**45,8**	**46,3**	**43,6**	**43,7**	**43,9**	**42,2**	**40,4**	**37,9**
Hombre	47,7	48,6	50,7	50,8	49,9	47,9	51,7	48,5	43,7	40,8
Mujer	31,4	35,8	39,0	39,8	35,3	38,0	33,3	33,7	35,3	34,1
Cusco	**17,8**	**19,8**	**18,4**	**17,0**	**17,7**	**17,5**	**18,4**	**18,3**	**10,4**	**12,8**
Hombre	20,5	23,2	20,4	18,1	18,9	19,2	19,1	20,5	11,0	14,3
Mujer	14,6	15,8	16,0	15,7	16,3	15,6	17,6	15,7	9,8 *	11,0
Huancavelica	**8,4**	**10,3**	**8,6**	**9,7**	**9,1**	**8,7***	**8,6**	**8,0**	**7,1 ***	**5,2 ***
Hombre	11,0	13,1	10,4	12,5	11,3	10,7*	10,2	10,0	7,9 *	6,3 *
Mujer	5,7	7,4	6,8	6,7	6,7	6,6*	6,8	5,8	6,1 *	4,0 *
Huánuco	**13,6**	**14,1**	**13,7**	**13,0**	**13,0**	**14,6**	**12,7**	**13,4**	**11,8**	**10,1**
Hombre	13,7	15,4	15,3	13,8	13,7	15,2	13,3	14,1	12,0	11,0
Mujer	13,6	12,4	11,6	12,0	12,0	13,8	11,9	12,5	11,6	9,0 *
Ica	**33,2**	**36,7**	**36,4**	**38,1**	**37,0**	**37,8**	**38,9**	**38,6**	**35,7**	**30,9**
Hombre	38,0	41,2	40,6	39,5	41,1	40,9	40,6	41,4	37,5	32,9
Mujer	26,8	30,8	30,8	36,0	31,5	33,7	36,6	35,0	33,1	28,2
Junín	**16,8**	**17,6**	**17,1**	**17,3**	**18,2**	**17,8**	**16,5**	**19,5**	**16,4**	**14,7**
Hombre	20,4	21,3	20,6	19,7	19,4	20,6	18,8	23,1	16,9	16,7
Mujer	12,4	13,2	12,7	14,3	16,7	14,3	13,8	15,2	15,7	12,2
La Libertad	**23,5**	**23,4**	**25,2**	**23,0**	**27,6**	**27,6**	**27,5**	**27,2**	**28,0**	**26,7**
Hombre	27,2	27,8	28,1	24,8	31,8	31,8	30,2	29,4	28,8	27,5
Mujer	18,7	17,5	21,5	20,6	22,1	22,1	23,9	24,6	26,8	25,6
Lambayeque	**19,7**	**20,8**	**20,8**	**22,9**	**24,5**	**25,0**	**25,8**	**24,6**	**27,5**	**23,8**
Hombre	22,7	24,2	23,0	25,2	28,5	28,2	29,1	28,2	27,7	27,3
Mujer	15,9	16,7	18,1	19,8	19,6	21,0	21,8	20,0	27,2	19,4
Lima Metropolitana 1/	**40,1**	**41,0**	**44,9**	**43,9**	**46,3**	**43,3**	**43,1**	**41,3**	**58,0**	**38,0**
Hombre	45,2	44,4	48,7	46,3	49,9	48,6	46,9	43,7	55,9	39,0
Mujer	33,9	36,8	40,5	41,0	41,9	37,1	38,6	38,4	60,8	36,8

Continúa...

8.3.1.5 PERÚ: Tasa de empleo formal según sexo
(Porcentaje)

Conclusión.

Ámbito Geográfico / Sexo	2012	2013	2014	2015	2016	2017	2018	2019	2020	2021
Región Lima 2/	**27,0**	**26,2**	**23,9**	**25,0**	**23,5**	**22,6**	**25,4**	**25,0**	**77,3**	**21,7**
Hombre	31,0	29,6	24,6	26,7	26,3	24,5	26,9	28,9	77,1	23,4
Mujer	21,6	21,5	22,9	22,4	19,8	19,9	23,6	20,0	77,6	19,4
Loreto	**17,4**	**16,9**	**18,1**	**18,1**	**16,7**	**19,3**	**18,2**	**20,8**	**16,5**	**14,1**
Hombre	18,4	18,2	19,2	20,0	17,6	20,6	19,2	21,8	16,4	14,8
Mujer	16,0	14,8	16,3	15,2	15,2	17,3	16,7	19,2	16,6	12,9
Madre de Dios	**25,3**	**25,3**	**24,3**	**24,0**	**21,8**	**23,8**	**23,8**	**26,2**	**18,3**	**19,6**
Hombre	26,7	25,0	24,1	24,1	21,8	24,2	23,4	28,4	18,6 *	18,1
Mujer	22,7	25,9	24,6	23,6	21,7	23,2	24,7	22,0	17,6 *	22,4 *
Moquegua	**36,2**	**33,8**	**33,0**	**35,1**	**34,4**	**31,2**	**35,6**	**34,6**	**31,6**	**29,9**
Hombre	43,8	41,0	39,0	41,8	40,9	35,3	38,9	38,1	34,9	35,1
Mujer	25,0	23,1	23,8	24,8	24,7	25,1	30,6	29,3	26,6	22,1
Pasco	**20,5**	**20,2**	**20,3**	**18,6**	**19,6**	**20,8**	**19,1**	**21,9**	**13,0**	**14,5**
Hombre	23,4	23,3	24,9	21,1	22,4	24,3	23,9	26,3	14,7	17,1
Mujer	16,3	15,5	12,8	14,7	15,3	15,4	12,1	14,8	10,4	10,4 *
Piura	**19,1**	**18,8**	**17,8**	**18,6**	**18,8**	**22,3**	**21,7**	**21,1**	**18,4**	**17,9**
Hombre	20,6	21,0	19,0	19,7	19,7	23,8	22,4	22,8	20,0	19,3
Mujer	16,7	15,7	15,9	16,9	17,5	20,2	20,7	18,9	16,2	15,8
Puno	**9,7**	**11,1**	**11,2**	**10,7**	**14,7**	**11,9**	**12,4**	**12,4**	**10,4**	**9,6**
Hombre	12,5	15,0	14,6	14,9	16,6	14,1	15,0	14,4	13,4	12,2
Mujer	6,8	7,0	7,7	6,4	12,7	9,3*	9,5	10,2	7,2 *	7,0 *
San Martín	**18,1**	**15,9**	**14,5**	**16,7**	**14,8**	**14,4**	**15,4**	**17,5**	**10,3**	**10,7**
Hombre	18,5	16,2	14,2	17,5	15,5	13,4	15,1	18,3	9,9	11,2
Mujer	17,4	15,2	15,2	15,2	13,4	16,0	15,8	16,2	11,0	9,8
Tacna	**31,2**	**30,9**	**28,9**	**28,3**	**26,1**	**26,8**	**25,8**	**27,2**	**29,8**	**22,1**
Hombre	34,1	34,2	32,5	32,1	28,0	28,3	26,3	30,7	30,1	24,7
Mujer	27,3	26,6	24,2	23,3	23,5	24,9	25,2	22,8	29,4	18,6
Tumbes	**21,8**	**21,6**	**22,5**	**21,7**	**19,1**	**22,7**	**24,0**	**20,6**	**18,0**	**18,1**
Hombre	23,0	23,3	23,1	22,4	18,4	21,8	24,0	21,3	17,5	18,1
Mujer	19,7	18,6	21,4	20,5	20,4	24,2	24,0	19,3	19,0	18,3
Ucayali	**19,4**	**18,9**	**19,2**	**20,8**	**21,0**	**20,1**	**22,4**	**19,5**	**17,8**	**14,7**
Hombre	20,1	19,8	21,7	22,3	22,5	21,6	24,0	21,0	18,8	15,0
Mujer	18,4	17,5	15,2	18,5	18,7	17,9	20,0	17,1	16,0	14,4

Nota 1: Hasta el año 2021, la fuente oficial de empleo fue la Encuesta Nacional de Hogares.
Nota 2: Denominacion establecida mediante Ley N° 31140.
1/ Lima Metropolitana, comprende los 43 distritos de la provincia de Lima.
2/ Región Lima, comprende las provincias de Barranca, Cajatambo, Canta, Cañete, Huaral, Huarochirí, Huaura, Oyón y Yauyos.
(*) Los resultados son considerados referenciales porque el número de casos en la muestra para este nivel no es suficiente y presentan un coeficiente de variación mayor a 15%.
Fuente: Instituto Nacional de Estadística e Informática - Encuesta Nacional de Hogares (ENAHO).

8.3.1.5 PERÚ: Tasa de empleo formal según sexo
(Porcentaje)

Ámbito Geográfico / Sexo	2022	2023	2024
Nacional	**26,0**	**28,9**	**29,1**
Hombre	**28,3**	**30,7**	**30,9**
Mujer	**23,2**	**26,6**	**26,7**
Área de residencia			
Urbana	**31,5**	**34,5**	**34,6**
Hombre	34,0	36,5	36,6
Mujer	28,4	32,0	32,1
Rural	**4,6**	**5,9**	**5,5**
Hombre	5,7	7,2	6,9
Mujer	3,2	4,1	3,7
Región natural			
Costa	**33,3**	**36,6**	**36,6**
Hombre	36,2	38,8	38,6
Mujer	29,7	33,8	34,0
Sierra	**16,7**	**18,6**	**19,2**
Hombre	18,2	20,3	21,4
Mujer	14,8	16,5	16,5
Selva	**15,2**	**17,2**	**17,0**
Hombre	16,1	17,8	17,2
Mujer	13,9	16,4	16,8
Departamento			
Amazonas	**13,3**	**14,2**	**13,9**
Hombre	13,5	13,5	14,1
Mujer	13,1	15,4	13,5
Áncash	**19,1**	**21,8**	**21,7**
Hombre	20,5	22,9	22,1
Mujer	17,2	20,3	21,1
Apurímac	**12,8**	**13,3**	**12,5**
Hombre	14,9	14,4	13,2
Mujer	10,2	11,9	11,7
Arequipa	**33,0**	**36,4**	**37,8**
Hombre	33,4	38,1	38,8
Mujer	32,6	34,2	36,3

Continúa...

8.3.1.5 PERÚ: Tasa de empleo formal según sexo
(Porcentaje)

Ámbito Geográfico / Sexo	2022	2023	2024
Ayacucho	**14,1**	**13,9**	**14,5**
Hombre	13,0	14,0	16,1
Mujer	15,3	13,9	12,4
Cajamarca	**10,5**	**13,4**	**13,0**
Hombre	12,0	14,1	14,6
Mujer	8,8	12,5	11,1
Cusco	**19,0**	**19,8**	**20,9**
Hombre	22,0	21,3	24,5
Mujer	15,5	18,1	16,8
Huancavelica	**10,7**	**13,6**	**14,7**
Hombre	12,0	16,4	16,5
Mujer	9,2	10,5	12,6
Huánuco	**14,3**	**16,8**	**17,1**
Hombre	14,8	17,7	17,6
Mujer	13,7	15,8	16,4
Ica	**38,9**	**40,8**	**41,0**
Hombre	38,6	41,8	42,5
Mujer	39,3	39,5	38,8
Junín	**19,8**	**21,3**	**21,0**
Hombre	21,1	22,9	22,6
Mujer	18,3	19,5	19,1
La Libertad	**26,2**	**27,2**	**26,1**
Hombre	28,6	30,9	29,9
Mujer	23,1	22,7	21,5
Lambayeque	**25,1**	**27,2**	**25,2**
Hombre	26,1	29,1	27,9
Mujer	23,8	24,9	21,9
Lima Metropolitana 1/ y Prov. Const. Del Callao	**39,4**	**43,3**	**43,1**
Hombre	42,9	46,1	45,5
Mujer	35,2	40,1	40,3

Continúa…

8.3.1.5 PERÚ: Tasa de empleo formal según sexo
(Porcentaje)

Conclusión.

Ámbito Geográfico / Sexo	2022	2023	2024
Región Lima 2/	**25,2**	**25,5**	**26,6**
Hombre	30,7	27,7	29,3
Mujer	18,4	22,6	23,2
Loreto	**16,1**	**19,7**	**19,5**
Hombre	17,1	21,3	20,3
Mujer	14,7	17,3	18,5
Madre de Dios	**23,0**	**23,6**	**23,7**
Hombre	22,2	22,4	23,5
Mujer	24,3	25,7	23,9
Moquegua	**34,5**	**37,0**	**40,6**
Hombre	37,4	42,7	44,5
Mujer	30,1	28,6	34,8
Pasco	**17,4**	**18,9**	**20,2**
Hombre	19,7	22,5	22,4
Mujer	14,2	13,8	16,9
Piura	**20,8**	**24,5**	**23,3**
Hombre	23,4	26,6	25,2
Mujer	17,3	21,6	20,6
Puno	**10,6**	**10,7**	**12,3**
Hombre	12,7	11,9	14,5
Mujer	8,4	9,3	10,0
San Martín	**13,9**	**17,8**	**16,3**
Hombre	15,1	18,8	15,7
Mujer	12,1	16,2	17,3
Tacna	**24,5**	**25,5**	**28,4**
Hombre	24,5	25,6	30,3
Mujer	24,5	25,3	25,9
Tumbes	**22,6**	**23,2**	**22,6**
Hombre	21,6	22,2	22,5
Mujer	24,3	24,9	22,7
Ucayali	**17,9**	**20,2**	**20,6**
Hombre	19,1	20,9	21,2
Mujer	16,1	19,1	19,6

Nota 1: La Encuesta Permanente de Empleo Nacional (EPEN) del INEI es la principal fuente de información sobre el mercado laboral desde el año 2022, que proporciona información detallada y periódica sobre las condiciones del empleo en Perú, incluyendo datos sobre fuerza de trabajo, ocupación, empleo informal, desempleo e ingreso promedio por trabajo. Su objetivo es ofrecer datos trimestrales y anuales para el análisis de la situación laboral del país, tanto a nivel nacional, área de residencia y en 29 ciudades investigadas.
Nota 2: Denominacion establecida mediante Ley N° 31140.
1/ Lima Metropolitana, comprende los 43 distritos de la provincia de Lima.
2/ Región Lima, comprende las provincias de Barranca, Cajatambo, Canta, Cañete, Huaral, Huarochirí, Huaura, Oyón y Yauyos.
(*) Los resultados son considerados referenciales porque el número de casos en la muestra para este nivel no es suficiente y presentan un coeficiente de variación mayor a 15%.
Fuente: Instituto Nacional de Estadística e Informática - Encuesta Permanente de Empleo Nacional (EPEN).

Meta 8.5: De aquí a 2030, lograr el empleo pleno y productivo y el trabajo decente para todas las mujeres y los hombres, incluidos los jóvenes y las personas con discapacidad, así como la igualdad de remuneración por trabajo de igual valor

8.5.1 PERÚ: Ingreso medio por hora de las personas empleadas

(Soles)

Área de residencia / Departamento	2013	2014	2015	2016	2017	2018	2019	2020	2021	2022	2023	2024
Nacional	6,6	7,0	7,2	7,8	7,8	8,0	8,3	7,9	7,9	8,5	9,1	9,5
Área de residencia												
Urbana	6,9	7,4	7,6	8,2	8,2	8,4	8,7	8,3	8,2	8,8	9,4	9,8
Rural	4,1	4,4	4,4	4,6	4,8	4,8	5,0	4,9	5,3	5,9	6,5	6,7
Departamento												
Amazonas	5,5	5,6	6,1	6,3	6,4	6,4	6,7	7,2	7,8	7,5	7,4	7,8
Áncash	6,1	6,1	5,9	6,6	6,4	6,5	7,3	6,8	7,6	8,1	8,8	9,4
Apurímac	5,4	5,8	5,6	5,3	6,0	6,1	7,4	6,8	6,9	8,4	10,8	9,2
Arequipa	6,7	7,3	7,4	7,8	7,8	8,3	9,0	8,1	8,4	9,8	9,6	10,0
Ayacucho	5,6	5,4	5,5	6,2	6,8	7,0	6,9	9,7	6,8	7,3	8,1	7,8
Cajamarca	6,4	5,9	6,4	6,2	6,5	6,2	7,7	7,2	7,6	7,5	8,1	9,4
Prov. Const. del Callao	6,6	7,2	7,2	7,6	7,7	7,7	7,8	7,5	7,7	8,3	8,6	8,8
Cusco	6,3	7,1	6,3	7,4	7,4	8,1	7,9	7,0	6,9	7,5	8,0	8,7
Huancavelica	4,9	4,9	5,8	5,7	5,7	5,8	5,6	5,9	5,9	7,2	7,7	7,7
Huánuco	5,7	5,7	6,2	6,6	6,8	7,0	6,8	7,4	7,2	6,8	8,5	9,9
Ica	5,7	6,1	6,3	6,4	6,8	7,2	7,4	7,4	7,8	8,7	9,1	9,5
Junín	5,4	5,9	6,4	6,7	6,5	6,8	7,1	6,5	6,5	7,4	8,4	8,2
La Libertad	5,6	5,8	6,0	6,7	6,7	7,0	7,3	6,9	7,7	7,5	8,2	8,5
Lambayeque	4,8	5,2	5,5	6,4	6,4	6,7	6,5	6,9	7,1	7,6	8,2	8,4
Lima Metropolitana 1/	7,8	8,4	8,8	9,7	9,6	9,7	10,0	8,3	9,1	9,5	10,1	10,7
Región Lima 2/	5,4	5,9	5,9	6,1	6,1	6,8	6,7	9,4	6,7	7,5	8,1	8,1
Loreto	6,0	6,5	6,5	7,5	8,2	8,2	8,9	6,9	8,6	9,5	9,2	9,6
Madre de Dios	6,9	7,4	7,0	7,7	7,3	7,8	8,0	7,8	8,3	9,0	9,4	9,8
Moquegua	9,0	9,8	9,3	9,6	10,1	10,0	10,5	10,6	10,4	11,5	11,5	11,7
Pasco	5,1	5,1	5,3	5,7	6,3	6,1	6,6	5,9	6,2	7,4	8,1	8,1
Piura	5,4	5,6	5,4	5,6	6,5	6,7	7,2	6,2	7,1	7,9	8,1	8,6
Puno	5,4	5,9	6,2	6,0	6,1	6,0	6,4	6,0	5,5	6,6	7,5	7,0
San Martín	5,9	5,8	6,0	6,4	6,6	6,9	6,9	6,2	6,6	7,3	7,6	8,7
Tacna	6,6	6,9	7,1	7,3	7,6	7,4	8,0	7,9	7,3	8,4	8,8	9,3
Tumbes	6,1	6,6	7,2	7,3	7,0	7,4	7,4	7,0	7,1	8,1	7,9	8,6
Ucayali	5,6	5,5	6,4	6,4	6,7	7,2	6,9	6,9	7,1	7,8	8,1	8,1

Nota 1: Las cifras fueron modificadas y sigue las pautas de la metodología global de los ODS (considera el ingreso de los ocupados en condición de empleado y obrero).
Nota 2: Denominacion establecida mediante Ley N° 31140.
1/ Lima Metropolitana, comprende los 43 distritos de la provincia de Lima.
2/ Región Lima, comprende las provincias de Barranca, Cajatambo, Canta, Cañete, Huaral, Huarochirí, Huaura, Oyón y Yauyos.
Fuente: Instituto Nacional de Estadística e Informática - Encuesta Nacional de Hogares (ENAHO).

8.5.1.1 PERÚ: Ingreso medio por hora de empleadas y empleados según sexo

(Soles)

Área de residencia / Departamento / Sexo	2014	2015	2016	2017	2018	2019	2020	2021	2022	2023	2024
Nacional	**7,0**	**7,2**	**7,8**	**7,8**	**8,0**	**8,3**	**7,9**	**7,9**	**8,5**	**9,1**	**9,5**
Hombre	7,2	7,4	8,0	8,1	8,3	8,5	7,9	8,0	8,7	9,3	9,6
Mujer	6,6	6,8	7,4	7,4	7,5	8,0	7,8	7,6	8,0	8,7	9,2
Área de residencia											
Urbana	**7,4**	**7,6**	**8,2**	**8,2**	**8,4**	**8,7**	**8,3**	**8,2**	**8,8**	**9,4**	**9,8**
Hombre	7,6	7,8	8,5	8,5	8,8	8,9	8,3	8,4	9,1	9,6	9,2
Mujer	6,9	7,1	7,7	7,7	7,8	8,3	8,1	7,9	8,3	8,9	9,5
Rural	**4,4**	**4,4**	**4,6**	**4,8**	**4,8**	**5,0**	**4,9**	**5,3**	**5,9**	**6,5**	**6,7**
Hombre	4,6	4,7	4,9	5,1	5,1	5,3	5,1	5,6	6,3	6,8	7,0
Mujer	3,5	3,6	3,5	3,8	4,0	4,1	4,2	4,5	4,8	5,6	5,8
Departamento											
Amazonas	**5,6**	**6,1**	**6,3**	**6,4**	**6,4**	**6,7**	**7,2**	**7,8**	**7,5**	**7,4**	**7,8**
Hombre	5,9	6,3	6,4	6,7	6,3	6,8	7,2	8,3	7,9	7,7	7,8
Mujer	4,8	5,6	6,1	5,8	6,5	6,4	6,9	6,8	6,6	6,8	8,0
Áncash	**6,1**	**5,9**	**6,6**	**6,4**	**6,5**	**7,3**	**6,8**	**7,6**	**8,1**	**8,8**	**9,4**
Hombre	6,6	6,2	6,9	6,8	6,7	7,6	6,8	7,6	8,1	8,9	9,4
Mujer	5,2	5,3	5,9	5,7	6,0	6,6	7,1	7,7	8,0	8,6	9,3
Apurímac	**5,8**	**5,6**	**5,3**	**6,0**	**6,1**	**7,4**	**6,8**	**6,9**	**8,4**	**10,8**	**9,2**
Hombre	5,6	5,6	5,5	5,8	6,3	7,4	7,4	7,1	8,6	11,2	9,6
Mujer	6,0	5,5	4,9	6,3	5,5	7,3	5,6	6,2	8,1	10,1	8,4
Arequipa	**7,3**	**7,4**	**7,8**	**7,8**	**8,3**	**9,0**	**8,1**	**8,4**	**9,8**	**9,6**	**10,0**
Hombre	8,2	8,2	8,5	8,6	9,2	9,7	8,7	8,9	10,7	10,1	10,9
Mujer	5,9	6,2	6,7	6,3	6,9	7,6	7,0	7,4	8,2	8,8	8,5
Ayacucho	**5,4**	**5,5**	**6,2**	**6,8**	**7,0**	**6,9**	**9,7**	**6,8**	**7,3**	**8,1**	**7,8**
Hombre	5,5	5,7	6,3	6,9	6,9	7,2	11,1	7,3	7,4	8,6	8,3
Mujer	5,1	5,2	6,1	6,6	7,1	6,5	6,9	5,9	7,0	7,1	7,0
Cajamarca	**5,9**	**6,4**	**6,2**	**6,5**	**6,2**	**7,7**	**7,2**	**7,6**	**7,5**	**8,1**	**9,4**
Hombre	6,1	6,6	6,2	6,6	6,3	8,0	7,5	7,9	7,5	8,5	9,4
Mujer	5,6	5,9	6,1	6,5	6,0	6,8	6,6	6,9	7,4	7,2	9,2
Prov. Const. del Callao	**7,2**	**7,2**	**7,6**	**7,7**	**7,7**	**7,8**	**7,5**	**7,7**	**8,3**	**8,6**	**8,8**
Hombre	7,3	7,4	8,0	8,0	8,1	8,1	7,6	7,8	8,7	9,1	9,0
Mujer	7,0	6,7	6,8	7,3	6,9	7,3	7,5	7,5	7,6	7,9	9,0
Cusco	**7,1**	**6,3**	**7,4**	**7,4**	**8,1**	**7,9**	**7,0**	**6,9**	**7,5**	**8,0**	**8,7**
Hombre	7,2	6,4	7,5	7,9	8,6	8,0	7,3	7,2	7,6	8,3	9,0
Mujer	6,9	6,2	7,2	6,4	7,2	7,7	6,3	6,1	7,2	7,6	8,4
Huancavelica	**4,9**	**5,8**	**5,7**	**5,7**	**5,8**	**5,6**	**5,9**	**5,9**	**7,2**	**7,7**	**7,7**
Hombre	5,2	6,1	6,0	5,9	6,2	6,1	5,7	6,6	7,8	7,6	8,2
Mujer	4,4	5,0	5,2	5,2	5,1	4,8	6,3	4,8	6,3	7,7	6,9
Huánuco	**5,7**	**6,2**	**6,6**	**6,8**	**7,0**	**6,8**	**7,4**	**7,2**	**6,8**	**8,5**	**9,9**
Hombre	6,0	6,4	6,9	7,6	7,4	6,7	7,0	7,2	7,0	8,9	9,7
Mujer	5,1	5,9	5,9	5,6	6,3	7,1	8,0	7,1	6,5	7,8	10,2
Ica	**6,1**	**6,3**	**6,4**	**6,8**	**7,2**	**7,4**	**7,4**	**7,8**	**8,7**	**9,1**	**9,5**
Hombre	6,3	6,5	6,6	7,0	7,5	7,5	7,4	7,9	8,8	9,3	9,2
Mujer	5,7	5,9	6,0	6,3	6,5	7,2	7,3	7,5	8,4	8,7	9,2

Continúa...

8.5.1.1 PERÚ: Ingreso medio por hora de empleadas y empleados según sexo
(Porcentaje)

Conclusión.

Área de residencia / Departamento / Sexo	2014	2015	2016	2017	2018	2019	2020	2021	2022	2023	2024
Junín	**5,9**	**6,4**	**6,7**	**6,5**	**6,8**	**7,1**	**6,5**	**6,5**	**7,4**	**8,4**	**8,2**
Hombre	6,2	6,9	7,5	7,1	7,5	7,6	7,0	6,9	7,7	8,6	8,9
Mujer	5,0	5,5	5,4	5,4	5,8	6,1	5,5	5,6	6,8	8,0	7,1
La Libertad	**5,8**	**6,0**	**6,7**	**6,7**	**7,0**	**7,3**	**6,9**	**7,7**	**7,5**	**8,2**	**8,5**
Hombre	5,8	6,1	6,8	7,0	7,1	7,5	6,9	7,8	7,8	8,4	8,6
Mujer	5,7	5,9	6,5	6,1	6,7	7,0	6,9	7,4	7,0	7,8	8,3
Lambayeque	**5,2**	**5,5**	**6,4**	**6,4**	**6,7**	**6,5**	**6,9**	**7,1**	**7,6**	**8,2**	**8,4**
Hombre	5,3	5,5	6,6	6,5	6,7	6,5	6,7	7,1	7,7	8,2	8,4
Mujer	5,0	5,5	6,1	6,1	6,6	6,6	7,3	7,0	7,5	8,1	8,4
Lima Metropolitana 1/	**8,4**	**8,8**	**9,7**	**9,6**	**9,7**	**10,0**	**9,4**	**9,1**	**9,5**	**10,1**	**10,7**
Hombre	8,8	9,1	10,0	9,8	10,2	10,2	9,5	9,2	9,8	10,4	10,8
Mujer	7,9	8,2	9,3	9,2	8,9	9,6	9,2	8,8	9,0	9,6	10,5
Región Lima 2/	**5,9**	**5,9**	**6,1**	**6,1**	**6,8**	**6,7**	**6,9**	**6,7**	**7,5**	**8,1**	**8,1**
Hombre	6,1	6,2	6,3	6,4	7,1	6,8	6,9	6,7	7,7	8,4	8,2
Mujer	5,4	5,3	5,7	5,6	6,3	6,5	7,0	6,6	7,2	7,6	8,0
Loreto	**6,5**	**6,5**	**7,5**	**8,2**	**8,2**	**8,9**	**8,3**	**8,6**	**9,5**	**9,2**	**9,6**
Hombre	6,6	6,4	7,6	8,4	8,3	8,7	8,0	8,5	9,7	8,8	9,1
Mujer	6,5	6,6	7,3	7,6	7,9	9,3	9,1	8,7	9,1	10,0	10,7
Madre de Dios	**7,4**	**7,0**	**7,7**	**7,3**	**7,8**	**8,0**	**7,8**	**8,3**	**9,0**	**9,4**	**9,8**
Hombre	7,8	7,6	8,0	7,4	8,3	8,2	8,1	8,5	9,6	9,7	10,3
Mujer	6,5	5,3	6,6	7,2	6,7	7,3	6,7	7,7	7,1	8,7	8,5
Moquegua	**9,8**	**9,3**	**9,6**	**10,1**	**10,0**	**10,5**	**10,6**	**10,4**	**11,5**	**11,5**	**11,7**
Hombre	10,7	10,3	10,5	11,1	11,0	11,6	11,6	11,1	12,9	12,6	12,7
Mujer	7,4	7,0	7,2	7,5	8,0	8,1	8,2	8,8	9,0	9,3	9,8
Pasco	**5,1**	**5,3**	**5,7**	**6,3**	**6,1**	**6,6**	**5,9**	**6,2**	**7,4**	**8,1**	**8,1**
Hombre	5,4	5,6	6,0	6,7	6,3	6,7	6,1	6,4	7,8	8,6	8,3
Mujer	3,9	4,5	4,9	5,4	5,6	6,6	5,4	5,5	6,3	6,7	7,5
Piura	**5,6**	**5,4**	**5,6**	**6,5**	**6,7**	**7,2**	**6,2**	**7,1**	**7,9**	**8,1**	**8,6**
Hombre	5,7	5,4	5,7	6,7	6,7	7,3	6,0	7,2	7,9	8,1	8,6
Mujer	5,1	5,6	5,5	6,2	6,7	7,0	6,7	6,9	7,8	8,1	8,5
Puno	**5,9**	**6,2**	**6,0**	**6,1**	**6,0**	**6,4**	**6,0**	**5,5**	**6,6**	**7,5**	**7,0**
Hombre	6,0	6,6	6,3	6,2	6,1	6,7	6,2	5,5	7,1	7,7	7,4
Mujer	5,9	5,3	5,2	5,6	5,8	5,9	5,5	5,4	5,6	6,9	6,0
San Martín	**5,8**	**6,0**	**6,4**	**6,6**	**6,9**	**6,9**	**6,2**	**6,6**	**7,3**	**7,6**	**8,7**
Hombre	5,7	6,2	6,4	7,0	7,0	6,9	6,4	7,0	7,5	7,7	9,2
Mujer	5,9	5,6	6,1	5,8	6,6	6,9	5,5	5,8	6,7	7,4	7,7
Tacna	**6,9**	**7,1**	**7,3**	**7,6**	**7,4**	**8,0**	**7,9**	**7,3**	**8,4**	**8,8**	**9,3**
Hombre	7,5	7,8	7,8	8,0	7,9	8,9	8,1	7,8	9,1	9,4	8,8
Mujer	5,8	6,1	6,5	7,1	6,6	6,7	7,6	6,2	7,2	7,8	8,8
Tumbes	**6,6**	**7,2**	**7,3**	**7,0**	**7,4**	**7,4**	**7,0**	**7,1**	**8,1**	**7,9**	**8,6**
Hombre	7,2	7,5	7,8	7,1	7,5	7,8	7,0	7,3	8,1	8,0	9,2
Mujer	5,4	6,3	6,4	6,9	7,1	6,8	7,2	6,7	8,0	7,9	7,5
Ucayali	**5,5**	**6,4**	**6,4**	**6,7**	**7,2**	**6,9**	**6,9**	**7,1**	**7,8**	**8,1**	**8,1**
Hombre	5,7	6,4	6,6	7,1	7,2	7,0	6,8	7,1	8,0	8,1	8,0
Mujer	5,2	6,2	6,1	6,0	7,2	6,7	7,0	7,2	7,1	8,3	8,4

Nota 1: Las cifras fueron modificadas y sigue las pautas de la metodología global de los ODS (considera el ingreso de los ocupados en condición de empleado y obrero).
Nota 2: Denominacion establecida mediante Ley N° 31140.
1/ Lima Metropolitana, comprende los 43 distritos de la provincia de Lima.
2/ Región Lima, comprende las provincias de Barranca, Cajatambo, Canta, Cañete, Huaral, Huarochirí, Huaura, Oyón y Yauyos.
Fuente: Instituto Nacional de Estadística e Informática - Encuesta Nacional de Hogares (ENAHO).

8.5.1.2 PERÚ: Ingreso medio por hora de empleadas y empleados en el sector agricultura/ pesca / minería
(Soles)

Área de residencia / Departamento	2014	2015	2016	2017	2018	2019	2020	2021	2022	2023	2024
Nacional	**5,5**	**5,5**	**5,7**	**6,0**	**5,7**	**6,1**	**5,4**	**6,0**	**7,1**	**7,6**	**8,1**
Área de residencia											
Urbana	6,9	6,6	6,8	7,2	6,9	7,3	6,3	6,9	8,1	8,5	9,1
Rural	3,5	3,6	3,8	4,0	3,9	4,1	3,7	4,5	5,1	5,7	5,9
Departamento											
Amazonas	2,6	2,8	3,1	2,6	2,7	3,3	2,9	4,0	4,3	4,0	4,3
Áncash	5,3	4,1	4,5	4,5	4,7	5,3	4,9	4,6	6,6	6,5	7,8
Apurímac	2,6	3,1	3,0	2,8	3,5	4,1	2,9	4,8	5,4	5,4	7,0
Arequipa	8,3	7,4	8,2	8,3	8,6	8,9	7,2	8,7	11,2	11,0	12,5
Ayacucho	2,8	3,6	3,4	4,6	3,2	3,8	3,0	4,1	5,3	5,6	5,8
Cajamarca	3,9	5,0	4,4	4,8	4,2	5,5	5,0	4,0	5,3	5,2	7,0
Prov. Const. del Callao	10,3	8,1	10,5	9,7	13,1	10,5	10,2	9,3	6,3	9,0	6,7
Cusco	3,4	4,2	4,0	5,8	5,4	5,4	3,7	3,8	5,2	5,4	7,4
Huancavelica	2,8	3,3	3,0	3,7	3,4	3,3	2,7	4,1	4,6	5,4	6,5
Huánuco	3,8	3,0	4,2	3,8	4,3	3,9	4,1	3,6	4,1	6,3	6,1
Ica	5,4	5,8	5,8	6,0	6,8	6,6	6,6	7,6	8,6	9,0	9,4
Junín	5,2	5,4	5,6	5,7	6,2	5,1	4,9	5,9	6,5	7,4	7,7
La Libertad	6,0	4,8	5,6	5,8	5,7	6,8	6,0	7,3	7,6	7,5	8,0
Lambayeque	3,8	4,2	4,6	4,7	4,7	4,8	4,9	6,0	6,7	7,1	7,3
Lima Metropolitana 1/	18,4	15,0	15,2	16,5	12,4	14,8	11,2	12,1	14,1	17,8	16,8
Región Lima 2/	4,7	4,8	5,4	5,4	5,3	5,5	5,2	5,9	6,4	7,7	7,3
Loreto	4,2	5,6	5,1	6,0	5,6	5,4	4,8	5,5	5,4	6,8	7,6
Madre de Dios	5,8	7,1	6,3	6,8	6,9	6,9	7,2	7,2	9,3	7,8	10,6
Moquegua	14,3	12,9	13,4	17,0	16,1	17,6	17,4	15,0	18,1	14,7	19,5
Pasco	5,1	5,0	5,5	6,3	5,9	7,3	4,8	5,7	7,4	8,7	9,1
Piura	4,5	4,4	4,1	5,1	5,7	5,6	5,0	6,1	6,5	6,8	7,5
Puno	5,6	5,7	5,7	5,7	4,2	4,9	5,0	3,9	6,4	7,5	6,2
San Martín	3,9	3,8	4,6	4,5	4,9	3,8	3,8	4,3	4,8	5,0	5,6
Tacna	7,8	7,3	7,5	9,1	8,5	9,9	6,7	7,1	8,5	8,0	9,4
Tumbes	5,2	6,8	5,6	5,9	6,5	7,2	5,2	6,2	6,3	7,1	7,7
Ucayali	4,6	5,0	5,3	5,9	5,2	4,9	4,5	5,5	6,2	5,8	6,1

Nota 1: Las cifras fueron modificadas y sigue las pautas de la metodología global de los ODS (considera el ingreso de los ocupados en condición de empleado y obrero).
Nota 2: Denominacion establecida mediante Ley N° 31140.
1/ Lima Metropolitana, comprende los 43 distritos de la provincia de Lima.
2/ Región Lima, comprende las provincias de Barranca, Cajatambo, Canta, Cañete, Huaral, Huarochirí, Huaura, Oyón y Yauyos.
Fuente: Instituto Nacional de Estadística e Informática - Encuesta Nacional de Hogares (ENAHO).

8.5.1.3 PERÚ: Ingreso medio por hora de empleadas y empleados en el sector manufactura
(Soles)

Área de residencia	2014	2015	2016	2017	2018	2019	2020	2021	2022	2023	2024
Nacional	**5,5**	**5,5**	**5,7**	**6,0**	**7,2**	**7,5**	**7,0**	**7,3**	**7,5**	**8,1**	**8,4**
Área de residencia											
Urbana	6,9	6,6	6,8	7,2	7,3	7,6	7,1	7,3	7,5	8,2	8,5
Rural	3,5	3,6	3,8	4,0	4,7	5,0	5,3	5,3	6,0	6,3	5,9

Nota 1: Las cifras fueron modificadas y sigue las pautas de la metodología global de los ODS (considera el ingreso de los ocupados en condición de empleado y obrero).
Nota 2: La información no es desagregada a nivel departamental por presentar un coeficiente de variación mayor a 15%
Fuente: Instituto Nacional de Estadística e Informática - Encuesta Nacional de Hogares (ENAHO).

8.5.1.4 PERÚ: Ingreso medio por hora de empleadas y empleados en el sector construcción
(Soles)

Área de residencia / Departamento	2014	2015	2016	2017	2018	2019	2020	2021	2022	2023	2024
Nacional	**7,1**	**8,0**	**7,8**	**7,7**	**8,1**	**7,9**	**7,0**	**7,3**	**8,4**	**8,6**	**9,3**
Área de residencia											
Urbana	7,5	8,4	8,3	8,1	8,6	8,2	7,3	7,6	8,7	8,9	9,5
Rural	5,2	5,2	5,1	5,5	5,6	5,6	5,1	5,7	6,6	7,1	7,4
Departamento											
Amazonas	5,9	5,7	5,7	6,2	6,0	5,9	5,8	7,0	7,4	7,6	6,7
Áncash	6,3	6,2	7,3	7,1	6,2	6,6	5,1	6,8	7,5	9,2	9,0
Apurímac	4,9	5,5	5,1	5,7	6,2	6,0	5,9	5,3	6,9	8,7	10,6
Arequipa	8,3	9,0	9,4	8,3	10,0	10,4	7,8	8,1	9,2	9,2	10,6
Ayacucho	5,0	5,3	5,5	6,6	6,1	5,6	4,6	5,9	6,6	7,3	8,3
Cajamarca	5,7	5,5	6,0	5,6	5,0	6,3	5,6	7,3	6,7	6,5	8,0
Prov. Const. del Callao	8,4	8,7	8,5	8,5	8,2	8,0	7,0	7,3	10,2	8,5	9,6
Cusco	6,0	6,3	6,8	7,0	7,6	7,1	6,0	6,9	6,4	7,1	8,0
Huancavelica	4,7	5,2	3,6	6,0	5,7	5,3	4,1	6,6	7,1	7,1	7,1
Huánuco	5,3	6,4	6,0	7,1	6,9	6,4	6,2	6,3	7,1	8,3	8,4
Ica	6,8	7,0	6,5	7,0	7,0	7,9	8,0	8,5	9,7	9,3	10,3
Junín	6,2	7,7	7,5	7,2	7,7	7,2	6,8	6,8	7,6	8,1	7,8
La Libertad	5,5	6,1	8,1	6,9	7,7	7,1	6,3	7,4	7,6	8,4	8,1
Lambayeque	5,9	5,7	7,9	7,4	7,3	6,8	6,0	7,0	7,7	7,9	7,9
Lima Metropolitana 1/	9,0	10,8	9,8	9,5	10,9	9,7	9,0	8,5	10,0	10,3	10,9
Región Lima 2/	7,9	7,1	6,5	7,1	7,4	6,9	7,5	7,0	7,7	8,5	7,4
Loreto	4,9	5,4	7,1	6,7	6,8	6,8	6,6	6,6	8,1	7,0	8,3
Madre de Dios	9,3	6,3	7,4	6,2	8,8	6,3	6,2	7,0	7,7	9,2	8,9
Moquegua	10,2	10,1	11,1	9,8	9,7	11,0	9,8	11,1	12,6	11,3	9,7
Pasco	4,3	4,8	4,8	4,2	4,7	5,4	5,3	5,3	6,6	6,5	7,7
Piura	6,4	6,5	6,1	7,0	6,7	7,8	4,8	7,8	7,8	8,4	9,7
Puno	5,3	5,7	5,1	5,6	5,3	4,7	4,8	4,7	6,4	6,4	6,1
San Martín	6,4	5,3	6,2	7,3	7,4	6,5	5,9	7,3	7,1	8,6	11,5
Tacna	7,2	6,8	7,0	7,6	7,0	8,4	7,3	6,9	8,8	9,7	10,1
Tumbes	5,5	7,0	7,3	6,0	7,5	7,4	6,6	7,1	8,1	7,4	8,4
Ucayali	5,3	6,2	6,8	6,5	6,5	6,9	5,6	6,8	7,0	6,4	7,3

Nota 1: Las cifras fueron modificadas y sigue las pautas de la metodología global de los ODS (considera el ingreso de los ocupados en condición de empleado y obrero).
Nota 2: Denominacion establecida mediante Ley N° 31140.
1/ Lima Metropolitana, comprende los 43 distritos de la provincia de Lima.
2/ Región Lima, comprende las provincias de Barranca, Cajatambo, Canta, Cañete, Huaral, Huarochirí, Huaura, Oyón y Yauyos.
Fuente: Instituto Nacional de Estadística e Informática - Encuesta Nacional de Hogares (ENAHO).

8.5.1.5 PERÚ: Ingreso medio por hora de empleadas y empleados en el sector comercio
(Soles)

Área de residencia / Departamento	2014	2015	2016	2017	2018	2019	2020	2021	2022	2023	2024
Nacional	**5,5**	**5,7**	**6,3**	**6,1**	**6,3**	**6,3**	**5,6**	**5,8**	**6,2**	**7,0**	**6,9**
Área de residencia											
Urbana	5,6	5,8	6,4	6,2	6,4	6,4	5,7	5,8	6,2	7,0	6,9
Rural	3,5	3,4	3,7	4,4	4,1	3,8	3,8	4,2	4,6	5,2	5,3
Departamento											
Amazonas	3,4	3,0	3,8	4,2	3,9	4,2	6,1	3,8	4,4	4,6	4,2
Áncash	4,8	4,2	5,0	4,5	5,0	4,9	5,0	4,8	4,8	6,0	6,2
Apurímac	4,4	4,2	3,6	4,1	3,6	3,8	4,0	4,4	4,6	6,2	5,5
Arequipa	5,8	5,1	5,3	5,4	5,7	6,5	5,3	5,6	7,0	6,6	6,9
Ayacucho	3,3	4,1	3,6	3,5	4,1	3,7	3,8	3,3	4,6	4,1	4,7
Cajamarca	3,6	3,7	4,5	6,5	4,8	5,0	5,3	4,1	4,1	5,2	5,3
Prov. Const. del Callao	6,3	6,0	6,9	6,7	6,6	6,2	6,4	6,4	6,2	7,3	7,3
Cusco	5,3	4,8	6,5	5,8	5,3	5,3	5,2	4,4	4,7	4,9	5,7
Huancavelica	3,7	3,7	4,1	3,1	4,2	4,3	6,8	4,3	5,2	6,4	4,7
Huánuco	3,8	4,3	4,1	3,7	5,1	4,8	5,1	5,0	4,3	4,8	6,3
Ica	4,5	4,9	5,0	5,0	5,3	5,6	6,1	5,6	6,0	7,0	7,2
Junín	4,9	4,0	5,0	4,8	5,7	4,5	5,1	4,0	5,7	5,8	6,1
La Libertad	4,3	5,1	5,2	5,9	5,6	5,2	4,8	6,2	5,3	5,9	6,3
Lambayeque	3,7	4,5	4,7	5,1	4,6	4,4	4,8	5,0	5,1	6,5	5,8
Lima Metropolitana 1/	6,6	7,0	7,6	7,2	7,8	7,5	6,3	6,5	7,0	8,2	7,9
Región Lima 2/	4,4	4,7	4,6	5,0	5,1	5,7	6,5	5,1	5,8	7,1	5,8
Loreto	4,4	4,1	4,6	5,2	5,0	4,9	4,5	4,9	4,9	5,6	5,2
Madre de Dios	6,9	4,5	5,7	5,8	5,7	6,0	6,7	6,6	5,9	8,0	6,7
Moquegua	5,5	5,8	5,4	5,2	6,2	7,6	6,1	6,1	6,4	6,2	5,7
Pasco	3,3	3,4	3,6	5,0	4,9	4,4	4,8	3,6	4,8	5,7	5,0
Piura	4,0	4,4	4,6	4,4	4,8	5,2	4,7	5,5	6,5	5,6	5,9
Puno	3,6	4,0	3,8	4,9	3,8	3,6	3,4	5,2	5,0	4,8	4,4
San Martín	4,2	4,1	5,3	4,5	5,1	5,4	4,8	5,9	5,3	5,6	6,9
Tacna	4,3	4,5	4,5	4,6	4,6	5,5	4,3	4,6	4,4	6,7	6,4
Tumbes	4,9	3,9	4,9	3,8	4,6	4,4	4,5	4,3	4,9	5,6	5,7
Ucayali	4,1	4,8	4,6	5,1	5,4	6,1	4,8	5,0	5,4	5,2	5,8

Nota 1: Las cifras fueron modificadas y sigue las pautas de la metodología global de los ODS (considera el ingreso de los ocupados en condición de empleado y obrero).
Nota 2: Denominacion establecida mediante Ley N° 31140.
1/ Lima Metropolitana, comprende los 43 distritos de la provincia de Lima.
2/ Región Lima, comprende las provincias de Barranca, Cajatambo, Canta, Cañete, Huaral, Huarochirí, Huaura, Oyón y Yauyos.
Fuente: Instituto Nacional de Estadística e Informática - Encuesta Nacional de Hogares (ENAHO).

8.5.1.6 PERÚ: Ingreso medio por hora de empleadas y empleados en el sector transportes y comunicaciones
(Soles)

Área de residencia	2013	2014	2015	2016	2017	2018	2019	2020	2021	2022	2023	2024
Nacional	**6,2**	**7,0**	**7,2**	**7,5**	**7,8**	**7,8**	**7,6**	**8,0**	**7,2**	**7,9**	**8,9**	**9,2**
Área de residencia												
Urbana	6,3	7,2	7,4	7,7	8,0	8,0	7,7	8,1	7,3	8,0	9,0	9,2
Rural	3,7	3,9	3,8	4,4	4,5	4,5	4,3	4,7	5,1	6,6	6,5	7,0

Nota 1: Las cifras fueron modificadas y sigue las pautas de la metodología global de los ODS (considera el ingreso de los ocupados en condición de empleado y obrero).
Nota 2: La información no es desagregada a nivel departamental por presentar un coeficiente de variación mayor a 15%
Fuente: Instituto Nacional de Estadística e Informática - Encuesta Nacional de Hogares (ENAHO).

8.5.1.7 PERÚ: Ingreso medio por hora de empleadas y empleados en el sector servicios
(Soles)

Área de residencia / Departamento	2014	2015	2016	2017	2018	2019	2020	2021	2022	2023	2024
Nacional	**8,2**	**8,3**	**9,3**	**9,3**	**9,6**	**10,2**	**10,3**	**10,1**	**10,4**	**10,9**	**11,4**
Área de residencia											
Urbana	8,5	8,5	9,5	9,5	9,8	10,4	10,5	10,3	10,6	11,1	11,6
Rural	5,7	6,0	5,9	6,2	6,7	6,9	8,0	7,4	7,4	8,2	8,2
Departamento											
Amazonas	8,4	8,9	9,0	9,3	9,3	9,8	11,7	11,6	10,2	10,3	11,4
Áncash	6,7	6,9	8,2	7,9	8,7	9,4	9,6	10,6	10,0	10,5	11,6
Apurímac	8,5	7,3	7,4	8,1	8,4	9,9	9,5	9,5	10,9	14,0	12,1
Arequipa	7,7	7,9	8,6	8,8	9,1	9,9	10,1	10,3	11,3	11,6	10,9
Ayacucho	7,2	7,5	8,7	8,8	10,1	9,8	16,9	9,9	9,9	11,3	10,9
Cajamarca	8,0	8,9	8,4	8,3	9,4	11,2	11,0	12,0	10,3	12,4	13,0
Prov. Const. del Callao	7,3	7,2	7,7	8,1	7,9	8,4	8,1	8,2	8,5	9,3	9,6
Cusco	8,5	7,3	8,7	8,4	9,7	9,4	8,5	8,4	9,5	10,1	10,0
Huancavelica	6,4	7,8	8,1	7,5	7,9	7,6	9,1	8,3	9,5	9,9	9,3
Huánuco	7,5	8,7	8,8	9,6	9,5	9,5	10,8	12,0	9,3	11,3	13,6
Ica	7,2	7,3	7,2	7,9	8,6	8,9	9,5	8,9	9,9	10,1	10,6
Junín	7,3	7,8	8,2	8,0	7,6	9,3	8,8	9,0	9,3	10,8	9,7
La Libertad	6,9	7,4	8,1	7,7	8,4	9,0	8,7	9,4	8,9	10,7	10,6
Lambayeque	7,0	7,4	8,3	8,2	9,1	9,0	9,9	9,4	10,3	10,1	10,5
Lima Metropolitana 1/	9,5	9,4	11,1	10,7	10,6	11,6	11,3	10,9	11,3	11,3	12,5
Región Lima 2/	6,7	7,0	7,5	7,0	8,6	8,2	9,3	8,0	9,1	8,8	9,4
Loreto	8,4	7,7	8,7	9,7	10,4	10,7	10,6	11,3	12,4	11,8	12,0
Madre de Dios	8,2	8,8	9,9	8,8	9,6	10,1	9,9	11,0	10,8	11,3	11,0
Moquegua	9,1	8,3	9,3	10,2	9,8	10,0	10,0	10,3	11,3	12,5	12,2
Pasco	6,3	6,4	6,8	7,3	7,8	7,5	8,0	8,2	8,5	9,1	8,8
Piura	6,5	6,7	7,3	8,3	8,5	9,1	8,9	9,0	9,7	10,5	10,6
Puno	7,4	7,7	7,6	7,6	9,0	9,6	9,1	8,3	8,5	10,2	9,3
San Martín	8,1	9,4	8,9	9,4	9,5	10,2	10,5	9,7	10,5	11,1	11,4
Tacna	8,2	8,7	8,9	8,9	8,8	8,9	9,6	9,3	10,4	9,9	10,8
Tumbes	7,7	8,6	8,8	8,6	8,7	8,8	9,2	8,6	10,0	9,4	10,2
Ucayali	6,7	8,0	7,9	8,1	9,2	8,6	9,7	9,6	10,0	11,4	10,8

Nota 1: Las cifras fueron modificadas y sigue las pautas de la metodología global de los ODS (considera el ingreso de los ocupados en condición de empleado y obrero).
Nota 2: Denominacion establecida mediante Ley N° 31140.
1/ Lima Metropolitana, comprende los 43 distritos de la provincia de Lima.
2/ Región Lima, comprende las provincias de Barranca, Cajatambo, Canta, Cañete, Huaral, Huarochirí, Huaura, Oyón y Yauyos.
Fuente: Instituto Nacional de Estadística e Informática - Encuesta Nacional de Hogares (ENAHO).

8.5.1.8 PERÚ: Ingreso medio por hora de empleadas y empleados según grupo de edad
(Soles)

Ámbito geográfico / Grupo de edad	2014	2015	2016	2017	2018	2019	2020	2021	2022	2023	2024
Nacional	**7,0**	**7,2**	**7,8**	**7,8**	**8,0**	**8,3**	**7,9**	**7,9**	**8,5**	**9,1**	**9,5**
De 14 a 24 años	4,6	4,8	5,0	5,1	5,1	5,2	5,0	5,1	5,7	6,2	6,5
De 25 a 44 años	7,3	7,4	8,0	8,0	8,2	8,5	7,8	8,0	8,6	9,1	9,6
De 45 a más años	8,4	8,9	9,6	9,7	9,8	10,2	9,9	9,7	10,3	11,0	11,3
Área de residencia											
Urbana	**7,4**	**7,6**	**8,2**	**8,2**	**8,4**	**8,7**	**8,3**	**8,2**	**8,8**	**9,4**	**9,8**
De 14 a 24 años	4,8	5,0	5,3	5,4	5,4	5,5	5,3	5,4	5,9	6,4	6,7
De 25 a 44 años	7,6	7,7	8,3	8,3	8,5	8,8	8,1	8,3	8,8	9,3	9,8
De 45 a más años	8,8	9,3	10,0	10,1	10,2	10,5	10,2	10,1	10,6	11,3	11,6
Rural	**4,4**	**4,4**	**4,6**	**4,8**	**4,8**	**5,0**	**4,9**	**5,3**	**5,9**	**6,5**	**6,7**
De 14 a 24 años	3,4	3,6	3,8	3,8	3,8	3,9	3,9	4,2	5,0	5,4	5,4
De 25 a 44 años	4,8	4,8	4,9	5,2	5,1	5,4	5,2	5,9	6,4	7,0	7,3
De 45 a más años	4,8	4,9	5,1	5,2	5,5	5,5	5,8	5,9	6,4	7,2	7,1
Departamento											
Amazonas	**5,6**	**6,1**	**6,3**	**6,4**	**6,4**	**6,7**	**7,2**	**7,8**	**7,5**	**7,4**	**7,8**
De 14 a 24 años	2,8	3,6	3,7	3,6	3,6	4,2	3,6	4,3	4,2	5,1	4,3
De 25 a 44 años	5,9	6,6	6,4	6,7	6,5	6,8	6,9	6,8	7,3	7,5	8,2
De 45 a más años	7,5	6,7	7,7	7,2	8,2	8,3	9,3	11,4	10,2	9,0	9,5
Áncash	**6,1**	**5,9**	**6,6**	**6,4**	**6,5**	**7,3**	**6,8**	**7,6**	**8,1**	**8,8**	**9,4**
De 14 a 24 años	3,8	3,6	4,4	4,5	4,2	4,6	4,4	4,6	5,0	6,1	6,0
De 25 a 44 años	6,4	6,2	7,2	6,6	6,4	6,9	6,5	7,5	7,9	8,8	9,0
De 45 a más años	7,4	7,3	7,2	7,9	8,5	9,7	9,3	9,9	10,3	10,4	11,9
Apurímac	**5,8**	**5,6**	**5,3**	**6,0**	**6,1**	**7,4**	**6,8**	**6,9**	**8,4**	**10,8**	**9,2**
De 14 a 24 años	3,4	3,1	3,2	3,1	4,0	4,0	3,9	4,3	5,1	5,6	4,8
De 25 a 44 años	6,4	6,0	5,5	6,5	6,6	8,0	7,3	7,4	9,2	11,9	9,8
De 45 a más años	7,1	7,0	7,1	6,9	6,5	9,7	8,5	9,0	10,8	14,0	12,7
Arequipa	**7,3**	**7,4**	**7,8**	**7,8**	**8,3**	**9,0**	**8,1**	**8,4**	**9,8**	**9,6**	**10,0**
De 14 a 24 años	4,9	5,5	5,7	5,7	5,7	5,6	5,4	5,7	6,3	6,4	6,8
De 25 a 44 años	7,9	7,8	7,9	7,9	8,5	9,2	8,4	8,4	10,2	9,6	10,4
De 45 a más años	7,8	8,0	9,0	8,9	9,6	10,4	9,1	9,9	10,7	11,5	10,7
Ayacucho	**5,4**	**5,5**	**6,2**	**6,8**	**7,0**	**6,9**	**9,7**	**6,8**	**7,3**	**8,1**	**7,8**
De 14 a 24 años	3,3	3,9	3,6	4,2	3,8	4,1	3,5	3,9	4,6	4,8	5,0
De 25 a 44 años	6,1	5,9	6,8	7,2	7,4	7,2	12,6	6,9	7,6	8,3	7,6
De 45 a más años	7,1	7,0	8,0	8,9	9,5	10,0	9,3	10,1	10,0	11,6	12,2
Cajamarca	**5,9**	**6,4**	**6,2**	**6,5**	**6,2**	**7,7**	**7,2**	**7,6**	**7,5**	**8,1**	**9,4**
De 14 a 24 años	3,7	3,1	3,3	3,5	3,4	3,8	3,2	3,9	4,9	5,1	5,0
De 25 a 44 años	6,1	6,8	6,5	6,8	6,7	7,7	7,1	8,2	7,5	7,9	9,2
De 45 a más años	7,8	8,5	8,0	8,4	8,2	11,0	10,6	10,4	9,7	11,4	13,1
Prov. Const. del Callao	**7,2**	**7,2**	**7,6**	**7,7**	**7,7**	**7,8**	**7,5**	**7,7**	**8,3**	**8,6**	**8,8**
De 14 a 24 años	5,3	5,6	5,4	5,6	6,1	5,7	5,3	5,7	6,0	6,6	6,9
De 25 a 44 años	7,4	7,3	7,6	8,2	7,9	8,1	7,6	8,1	8,6	9,2	9,1
De 45 a más años	7,9	7,9	8,8	8,2	8,2	8,4	8,6	8,1	9,0	8,7	9,4
Cusco	**7,1**	**6,3**	**7,4**	**7,4**	**8,1**	**7,9**	**7,0**	**6,9**	**7,5**	**8,0**	**8,7**
De 14 a 24 años	4,3	4,4	4,4	4,5	5,0	4,8	4,6	4,3	4,8	5,0	5,6
De 25 a 44 años	7,7	6,6	7,5	7,5	8,5	7,8	6,8	7,0	7,6	8,2	8,8
De 45 a más años	9,0	7,9	10,2	9,9	9,7	9,9	8,8	9,1	9,0	9,9	10,9

Continúa...

8.5.1.8 PERÚ: Ingreso medio por hora de empleadas y empleados según grupo de edad
(Porcentaje)

Ámbito Geográfico / Grupo de edad	2014	2015	2016	2017	2018	2019	2020	2021	2022	2023	2024
Huancavelica	**4,9**	**5,8**	**5,7**	**5,7**	**5,8**	**5,6**	**5,9**	**5,9**	**7,2**	**7,7**	**7,7**
De 14 a 24 años	3,2	3,9	4,1	3,6	4,4	3,4	3,5	4,1	5,0	5,5	5,5
De 25 a 44 años	4,9	6,3	6,3	6,6	6,0	6,0	6,1	6,1	8,0	8,1	8,0
De 45 a más años	7,8	6,9	6,4	6,7	7,6	7,9	9,5	8,5	8,4	9,8	10,3
Huánuco	**5,7**	**6,2**	**6,6**	**6,8**	**7,0**	**6,8**	**7,4**	**7,2**	**6,8**	**8,5**	**9,9**
De 14 a 24 años	3,7	3,4	4,1	3,7	3,8	4,0	3,8	4,3	4,4	4,8	5,5
De 25 a 44 años	6,2	6,9	6,9	7,3	7,3	7,2	7,9	6,8	7,4	9,3	10,0
De 45 a más años	6,9	8,4	9,0	9,2	9,7	9,0	10,6	11,8	8,4	11,6	14,4
Ica	**6,1**	**6,3**	**6,4**	**6,8**	**7,2**	**7,4**	**7,4**	**7,8**	**8,7**	**9,1**	**9,5**
De 14 a 24 años	4,6	4,9	4,9	5,2	5,3	5,7	6,0	6,4	7,3	7,6	7,9
De 25 a 44 años	6,4	6,4	6,5	6,6	7,1	7,4	7,3	7,9	8,7	9,2	9,5
De 45 a más años	6,7	7,1	7,1	7,9	8,2	8,6	8,3	8,4	9,5	9,7	10,5
Junín	**5,9**	**6,4**	**6,7**	**6,5**	**6,8**	**7,1**	**6,5**	**6,5**	**7,4**	**8,4**	**8,2**
De 14 a 24 años	3,4	4,1	3,9	4,7	4,6	4,3	4,2	4,4	5,8	6,2	6,0
De 25 a 44 años	6,5	6,9	7,1	6,5	7,3	7,5	6,3	6,5	7,8	8,5	8,5
De 45 a más años	7,2	7,7	9,1	8,4	7,9	8,7	8,6	8,3	8,0	9,9	9,4
La Libertad	**5,8**	**6,0**	**6,7**	**6,7**	**7,0**	**7,3**	**6,9**	**7,7**	**7,5**	**8,2**	**8,5**
De 14 a 24 años	4,6	4,5	4,8	5,0	5,1	5,4	5,1	5,8	5,8	6,2	6,3
De 25 a 44 años	6,1	6,4	7,0	7,0	6,9	7,5	7,1	7,9	7,6	8,5	8,6
De 45 a más años	6,0	6,8	7,5	7,9	9,0	8,6	7,9	8,7	8,8	9,3	9,8
Lambayeque	**5,2**	**5,5**	**6,4**	**6,4**	**6,7**	**6,5**	**6,9**	**7,1**	**7,6**	**8,2**	**8,4**
De 14 a 24 años	3,8	4,1	4,6	4,5	4,4	4,6	4,6	5,0	5,8	6,3	6,1
De 25 a 44 años	5,3	5,6	6,5	6,2	6,6	6,4	7,2	7,2	7,4	8,2	8,6
De 45 a más años	6,1	6,5	7,6	8,1	8,5	8,1	7,7	8,2	9,2	9,1	9,4
Lima Metropolitana 1/	**8,4**	**8,8**	**9,7**	**9,6**	**9,7**	**10,0**	**9,4**	**9,1**	**9,5**	**10,1**	**10,7**
De 14 a 24 años	5,4	5,6	6,2	5,8	5,8	5,8	5,7	5,6	6,2	6,7	7,3
De 25 a 44 años	8,6	8,7	9,7	9,6	9,9	10,0	8,9	9,0	9,4	9,8	10,7
De 45 a más años	10,5	11,4	12,2	12,2	11,9	12,3	12,4	11,4	11,8	13,0	12,7
Región Lima 2/	**5,9**	**5,9**	**6,1**	**6,1**	**6,8**	**6,7**	**6,9**	**6,7**	**7,5**	**8,1**	**8,1**
De 14 a 24 años	4,7	4,6	4,9	5,0	5,2	5,5	5,6	5,6	6,0	6,6	6,4
De 25 a 44 años	6,0	6,2	6,4	6,4	7,0	7,0	7,0	6,7	7,7	8,2	8,2
De 45 a más años	6,4	6,2	6,5	6,4	7,5	7,0	7,4	7,2	8,0	8,8	8,8
Loreto	**6,5**	**6,5**	**7,5**	**8,2**	**8,2**	**8,9**	**8,3**	**8,6**	**9,5**	**9,2**	**9,6**
De 14 a 24 años	3,8	4,3	4,4	5,4	5,4	5,3	5,4	4,8	5,9	6,2	5,8
De 25 a 44 años	7,0	6,8	7,9	8,2	8,4	9,2	8,7	9,8	8,8	9,2	9,4
De 45 a más años	8,5	8,1	8,9	10,0	10,0	10,7	9,8	10,3	13,7	11,6	12,5
Madre de Dios	**7,4**	**7,0**	**7,7**	**7,3**	**7,8**	**8,0**	**7,8**	**8,3**	**9,0**	**9,4**	**9,8**
De 14 a 24 años	4,7	4,4	5,9	5,6	6,0	5,3	5,9	5,4	7,0	6,8	7,8
De 25 a 44 años	8,2	7,6	8,1	7,7	8,1	8,5	7,8	8,3	9,0	10,1	9,9
De 45 a más años	8,3	8,0	8,5	8,0	8,8	9,1	9,0	10,2	10,6	10,1	10,9

Continúa...

8.5.1.8 PERÚ: Ingreso medio por hora de empleadas y empleados según grupo de edad
(Porcentaje)

Conclusión.

Ámbito Geográfico / Grupo de edad	2014	2015	2016	2017	2018	2019	2020	2021	2022	2023	2024
Moquegua	**9,8**	**9,3**	**9,6**	**10,1**	**10,0**	**10,5**	**10,6**	**10,4**	**11,5**	**11,5**	**11,7**
De 14 a 24 años	6,2	5,3	5,9	6,2	5,7	6,0	6,5	7,8	6,3	7,4	7,5
De 25 a 44 años	9,1	9,5	9,9	10,1	9,9	10,8	11,1	10,1	11,6	11,8	11,8
De 45 a más años	12,8	10,9	10,7	11,5	11,7	11,7	11,4	11,7	13,5	12,6	12,8
Pasco	**5,1**	**5,3**	**5,7**	**6,3**	**6,1**	**6,6**	**5,9**	**6,2**	**7,4**	**8,1**	**8,1**
De 14 a 24 años	3,3	3,6	3,7	3,7	4,1	4,1	3,5	4,0	4,7	6,2	6,3
De 25 a 44 años	5,4	5,6	6,1	6,6	6,5	7,0	5,6	6,3	8,1	8,1	8,1
De 45 a más años	6,7	6,2	6,9	8,0	7,3	7,4	9,2	8,3	8,0	9,6	9,2
Piura	**5,6**	**5,4**	**5,6**	**6,5**	**6,7**	**7,2**	**6,2**	**7,1**	**7,9**	**8,1**	**8,6**
De 14 a 24 años	4,1	4,2	4,2	5,1	5,0	5,3	5,2	5,7	6,3	6,5	6,5
De 25 a 44 años	6,0	5,6	5,7	6,6	6,9	7,7	6,3	7,3	8,1	8,1	9,0
De 45 a más años	6,3	6,3	7,0	7,7	7,7	7,9	6,8	8,0	8,9	9,6	9,7
Puno	**5,9**	**6,2**	**6,0**	**6,1**	**6,0**	**6,4**	**6,0**	**5,5**	**6,6**	**7,5**	**7,0**
De 14 a 24 años	3,7	4,0	3,9	4,1	4,3	4,5	4,1	3,8	4,7	5,5	4,9
De 25 a 44 años	6,6	6,8	6,4	6,3	6,0	6,6	5,9	5,6	6,8	8,0	7,1
De 45 a más años	6,8	7,6	7,1	8,0	8,0	7,9	8,0	7,2	8,7	8,3	8,7
San Martín	**5,8**	**6,0**	**6,4**	**6,6**	**6,9**	**6,9**	**6,2**	**6,6**	**7,3**	**7,6**	**8,7**
De 14 a 24 años	3,7	4,3	4,1	4,6	5,0	4,6	4,1	4,3	4,5	5,5	6,1
De 25 a 44 años	6,3	6,5	7,2	7,0	6,9	7,3	6,3	7,0	7,5	8,0	9,1
De 45 a más años	6,6	6,4	6,8	7,8	8,8	7,8	8,1	8,8	9,5	8,7	10,3
Tacna	**6,9**	**7,1**	**7,3**	**7,6**	**7,4**	**8,0**	**7,9**	**7,3**	**8,4**	**8,8**	**9,3**
De 14 a 24 años	4,3	4,8	4,7	4,9	4,7	5,6	6,1	4,8	5,1	6,7	6,3
De 25 a 44 años	7,4	6,8	7,5	8,0	7,4	7,9	7,3	7,1	8,2	8,8	9,3
De 45 a más años	8,0	10,2	8,9	8,9	9,1	9,4	10,0	9,1	10,6	9,9	10,8
Tumbes	**6,6**	**7,2**	**7,3**	**7,0**	**7,4**	**7,4**	**7,0**	**7,1**	**8,1**	**7,9**	**8,6**
De 14 a 24 años	4,3	4,5	4,9	4,9	4,9	5,5	5,6	5,5	5,8	5,9	6,4
De 25 a 44 años	6,8	7,5	7,5	7,0	7,4	7,1	6,4	7,0	8,0	7,5	8,5
De 45 a más años	7,9	8,2	8,6	8,3	9,2	9,1	9,0	8,2	9,4	9,5	9,7
Ucayali	**5,5**	**6,4**	**6,4**	**6,7**	**7,2**	**6,9**	**6,9**	**7,1**	**7,8**	**8,1**	**8,1**
De 14 a 24 años	4,2	4,4	4,6	5,0	5,5	5,0	4,5	5,2	5,6	5,2	6,0
De 25 a 44 años	6,0	6,8	7,0	7,2	7,5	7,1	7,2	7,2	8,1	8,2	8,1
De 45 a más años	6,0	7,4	7,0	7,2	7,9	7,9	7,9	8,5	9,0	10,4	9,8

Nota 1: Las cifras fueron modificadas y sigue las pautas de la metodología global de los ODS (considera el ingreso de los ocupados en condición de empleado y obrero).
Nota 2: Denominacion establecida mediante Ley N° 31140.
1/ Lima Metropolitana, comprende los 43 distritos de la provincia de Lima.
2/ Región Lima, comprende las provincias de Barranca, Cajatambo, Canta, Cañete, Huaral, Huarochirí, Huaura, Oyón y Yauyos.
Fuente: Instituto Nacional de Estadística e Informática - Encuesta Nacional de Hogares (ENAHO).

8.5.1.9 PERÚ: Ingreso medio por hora de empleadas y empleados según condición de discapacidad

(Soles)

Ámbito geográfico / Condición discapacidad	2014	2015	2016	2017	2018	2019	2020	2021	2022	2023	2024
Nacional	**7,0**	**7,2**	**7,8**	**7,8**	**8,0**	**8,3**	**7,9**	**7,9**	**8,5**	**9,1**	**9,5**
Con discapacidad	**5,6**	**5,8**	**5,9**	**6,1**	**6,3**	**7,3**	**6,2**	**6,7**	**6,9**	**7,9**	**7,8**
Sin discapacidad	**7,0**	**7,2**	**7,8**	**7,9**	**8,1**	**8,3**	**7,9**	**7,9**	**8,5**	**9,1**	**9,5**
Área de residencia											
Urbana	**7,4**	**7,6**	**8,2**	**8,2**	**8,4**	**8,7**	**8,3**	**8,2**	**8,8**	**9,4**	**9,8**
Con discapacidad	6,1	6,2	6,4	6,6	6,7	8,0	6,6	7,2	7,3	8,4	8,0
Sin discapacidad	7,4	7,6	8,2	8,2	8,4	8,7	8,3	8,2	8,8	9,4	9,8
Rural	**4,4**	**4,4**	**4,6**	**4,8**	**4,8**	**5,0**	**4,9**	**5,3**	**5,9**	**6,5**	**6,7**
Con discapacidad	3,2	3,0	3,5	3,5	4,2	4,1	3,7	3,9	4,7	5,3	5,7
Sin discapacidad	4,4	4,5	4,6	4,8	4,8	5,0	4,9	5,4	6,0	6,6	6,7

Nota: Las cifras fueron modificadas y sigue las pautas de la metodología global de los ODS (considera el ingreso de los ocupados en condición de empleado y obrero).
Fuente: Instituto Nacional de Estadística e Informática - Encuesta Nacional de Hogares (ENAHO).

8.5.2 PERÚ: Tasa de desempleo en el área urbana según sexo

(Porcentaje)

Ámbito Geográfico / Sexo	2012	2013	2014	2015	2016	2017	2018	2019	2020	2021
Nacional urbana	**4,7**	**4,8**	**4,5**	**4,4**	**5,2**	**5,0**	**4,8**	**4,8**	**9,4**	**7,0**
Hombre	4,0	4,1	4,2	4,2	4,9	4,8	4,3	4,3	9,1	6,1
Mujer	5,5	5,6	5,0	4,5	5,6	5,4	5,4	5,4	9,7	8,2
Lima Metropolitana 1/ y Prov. Const. del Callao	**5,0**	**4,7**	**4,9**	**5,1**	**6,6**	**6,7**	**6,3**	**6,4**	**12,7**	**9,8**
Hombre	4,0	4,2	4,6	4,7	5,8	6,0	5,6	5,4	12,1	8,4
Mujer	6,2	5,4	5,3	5,6	7,4	7,5	7,0	7,5	13,5	11,5
Resto país urbana	**4,4**	**4,8**	**4,3**	**3,8**	**4,2**	**3,9**	**3,7**	**3,7**	**7,2**	**5,2**
Hombre	4,0	4,1	3,9	3,9	4,2	3,9	3,4	3,5	7,2	4,7
Mujer	5,0	5,7	4,8	3,7	4,2	3,8	4,2	3,9	7,1	5,9
Región natural										
Costa urbana	**4,9**	**4,9**	**4,7**	**4,6**	**5,4**	**5,5**	**5,3**	**5,4**	**10,5**	**8,1**
Hombre	4,1	4,2	4,3	4,4	4,9	5,0	4,7	4,7	10,1	7,0
Mujer	6,0	5,8	5,2	5,0	6,2	6,2	5,9	6,3	11,0	9,5
Sierra urbana	**4,4**	**5,2**	**4,5**	**4,1**	**5,2**	**4,4**	**4,3**	**3,8**	**8,7**	**5,8**
Hombre	4,4	4,8	4,2	4,6	5,6	4,8	3,7	4,0	8,8	5,1
Mujer	4,4	5,6	4,9	3,6	4,7	3,9	4,9	3,7	8,6	6,8
Selva urbana	**3,4**	**3,2**	**3,5**	**3,0**	**3,4**	**3,1**	**2,7**	**2,6**	**4,3**	**3,3**
Hombre	2,9	2,5	3,3	2,8	3,4	3,0	2,6	2,4	4,3	3,4
Mujer	4,1	4,2	3,8	3,4	3,5	3,2	2,7	3,0	4,1	3,2

Nota 1: Hasta el año 2021, la fuente oficial de empleo fue la Encuesta Nacional de Hogares.
Nota 2: Denominacion establecida mediante Ley N° 31140.
1/ Lima Metropolitana, comprende los 43 distritos de la provincia de Lima.
Fuente: Instituto Nacional de Estadística e Informática - Encuesta Nacional de Hogares (ENAHO).

8.5.2 PERÚ: Tasa de desempleo en el área urbana según sexo

(Porcentaje)

Ámbito Geográfico / Sexo	2022	2023	2024
Nacional urbana	**5,6**	**6,3**	**6,4**
Hombre	4,5	5,3	5,4
Mujer	6,9	7,5	7,6
Lima Metropolitana 1/ y Prov. Const. del Callao	**7,8**	**6,8**	**6,4**
Hombre	6,0	5,8	5,7
Mujer	9,8	7,9	7,3
Resto país urbana	**4,3**	**6,0**	**6,4**
Hombre	3,6	5,0	5,2
Mujer	5,1	7,2	7,8
Región natural			
Costa urbana	**6,2**	**6,5**	**6,5**
Hombre	4,9	5,4	5,4
Mujer	7,8	7,8	7,9
Sierra urbana	**4,6**	**6,2**	**6,9**
Hombre	4,1	5,5	6,1
Mujer	5,3	7,1	7,8
Selva urbana	**3,4**	**5,1**	**5,3**
Hombre	2,9	4,4	4,4
Mujer	4,1	6,0	6,5

Nota 1: La Encuesta Permanente de Empleo Nacional (EPEN) del INEI es la principal fuente de información sobre el mercado laboral desde el año 2022, que proporciona información detallada y periódica sobre las condiciones del empleo en Perú, incluyendo datos sobre fuerza de trabajo, ocupación, empleo informal, desempleo e ingreso promedio por trabajo. Su objetivo es ofrecer datos trimestrales y anuales para el análisis de la situación laboral del país, tanto a nivel nacional, área de residencia y en 29 ciudades investigadas.
Nota 2: Denominacion establecida mediante Ley N° 31140.
1/ Lima Metropolitana, comprende los 43 distritos de la provincia de Lima.
Fuente: Instituto Nacional de Estadística e Informática - Encuesta Permanente de Empleo Nacional (EPEN).

8.5.2.1 PERÚ: Tasa de desempleo en el área urbana según grupos de edad

(Porcentaje)

Ámbito Geográfico / Grupo de edad	2012	2013	2014	2015	2016	2017	2018	2019	2020	2021
Nacional urbana										
De 14 a 24 años	12,3	11,1	13,1	11,2	14,1	13,7	13,6	13,1	19,9	16,5
De 25 a 59 años	2,8	3,3	2,6	2,9	3,3	3,2	3,0	3,2	7,6	5,2
Lima Metropolitana 1/ y Prov. Const. del Callao										
De 14 a 24 años	13,3	12,0	14,4	13,5	16,8	16,8	16,8	15,7	25,9	20,8
De 25 a 59 años	3,1	3,1	2,9	3,1	4,4	4,5	4,1	4,5	10,6	7,8
Resto país										
De 14 a 24 años	11,6	10,5	12,3	9,6	12,2	11,5	11,4	11,3	16,5	14,0
De 25 a 59 años	2,6	3,5	2,4	2,7	2,5	2,3	2,3	2,3	5,7	3,5
Región natural										
Costa urbana										
De 14 a 24 años	13,0	11,6	13,4	11,9	14,7	14,2	14,4	14,2	22,1	18,5
De 25 a 59 años	3,0	3,4	2,8	3,0	3,5	3,7	3,5	3,7	8,6	6,1
Sierra urbana										
De 14 a 24 años	11,9	11,8	13,5	10,2	13,7	14,0	13,5	12,6	18,1	14,3
De 25 a 59 años	2,5	3,5	2,4	2,9	3,5	2,5	2,6	2,3	7,3	4,2
Selva urbana										
De 14 a 24 años	8,7	6,6	10,4	8,9	10,7	10,3	8,8	7,2	12,0	10,6
De 25 a 59 años	2,0	2,4	1,7	1,8	1,7	1,4	1,2	1,7	2,7	1,6

Nota 1: Hasta el año 2021, la fuente oficial de empleo fue la Encuesta Nacional de Hogares.
Nota 2: Denominación establecida mediante Ley N° 31140.
1/ Lima Metropolitana y comprende los 43 distritos de la provincia de Lima.
Fuente: Instituto Nacional de Estadística e Informática - Encuesta Nacional de Hogares (ENAHO).

8.5.2.2 PERÚ: Tasa de desempleo en el área urbana por condición de discapacidad

(Porcentaje)

Condición de discapacidad	2014	2015	2016	2017	2018	2019	2020	2021
Nacional urbana	**4,5**	**4,4**	**5,2**	**5,0**	**4,8**	**4,8**	**9,4**	**7,0**
Sin discapacidad	4,5	4,4	5,1	5,0	4,8	4,8	9,2	7,0
Con discapacidad	3,9*	3,9*	6,9*	5,4*	4,3*	5,6*	14,5*	8,9*

(*) Los resultados son considerados referenciales porque el número de casos en la muestra para este nivel no es suficiente y presentan un coeficiente de variación mayor a 15%.
Fuente: Instituto Nacional de Estadística e Informática - Encuesta Nacional de Hogares (ENAHO).

8.5.2.1 PERÚ: Tasa de desempleo en el área urbana según grupos de edad

(Porcentaje)

Ámbito Geográfico / Grupo de edad	2022	2023	2024
Nacional urbana			
De 14 a 24 años	11,1	12,7	13,2
De 25 a 59 años	4,5	5,3	5,3
Lima Metropolitana 1/ y Prov. Const. del Callao			
De 14 a 24 años	15,6	14,3	14,4
De 25 a 59 años	6,0	5,4	4,9
Resto país			
De 14 a 24 años	8,2	11,8	12,6
De 25 a 59 años	3,6	5,2	5,5
Región natural			
Costa urbana			
De 14 a 24 años	12,7	13,6	14,0
De 25 a 59 años	4,9	5,3	5,2
Sierra urbana			
De 14 a 24 años	9,3	11,4	12,8
De 25 a 59 años	4,0	5,7	6,2
Selva urbana			
De 14 a 24 años	5,7	10,5	11,0
De 25 a 59 años	3,0	4,0	4,2

Nota 1: La Encuesta Permanente de Empleo Nacional (EPEN) se constituye en la principal fuente de información especializada sobre el mercado laboral peruano desde el año 2022, diseñado para ofrecer al país datos trimestrales y anuales de la fuerza de trabajo, la ocupación, la informalidad laboral y la desocupación, entre otras variables.
Nota 2: Denominación establecida mediante Ley N° 31140.
1/ Lima Metropolitana y comprende los 43 distritos.
Fuente: Instituto Nacional de Estadística e Informática - Encuesta Permanente de Empleo Nacional (EPEN).

Meta 8.6: De aquí a 2020, reducir considerablemente la proporción de jóvenes que no están empleados y no cursan estudios ni reciben capacitación

8.6.1 PERÚ: Proporción de jóvenes (entre 15 y 24 años) que no cursan estudios, no están empleados ni reciben capacitación

(Porcentaje)

Ámbito Geográfico	2014	2015	2016	2017	2018	2019	2020	2021	2022	2023	2024
Nacional	**16,3**	**17,3**	**16,8**	**17,0**	**16,9**	**15,7**	**24,5**	**18,0**	**17,4**	**17,3**	**15,9**
Lima Metropolitana 1/ y Prov. Const. del Callao	18,1	20,6	18,0	19,5	19,4	18,1	31,4	22,4	20,1	19,4	16,5
Resto País	15,4	15,8	16,2	15,8	15,6	14,6	21,3	15,8	16,1	16,3	15,6
Área de residencia											
Urbana	17,2	18,5	17,6	18,0	17,8	16,3	27,1	19,4	18,2	18,1	16,5
Rural	13,0	13,3	13,8	13,3	13,2	13,6	14,8	12,3	14,2	14,1	13,4
Región natural											
Costa	17,9	19,6	18,3	18,9	18,7	17,4	28,7	21,0	19,5	18,3	16,5
Sierra	13,4	13,3	13,9	14,2	14,0	12,7	18,9	13,5	14,0	15,5	14,8
Selva	16,3	17,2	17,1	15,1	15,7	15,9	20,3	15,5	17,0	17,7	16,2
Departamento											
Amazonas	16,2	15,6	15,0	14,5	15,5	13,5	15,7	10,0 *	14,9	11,9	13,9
Áncash	12,9	13,1	15,2	13,2	14,4	13,8	21,6	13,4	11,2	14,5	16,5
Apurímac	11,4	10,0	9,0	12,4	11,6	11,6	11,6	8,7 *	11,7	7,5 *	15,1
Arequipa	15,3	16,5	15,7	15,9	13,6	13,8	24,6	17,2	16,5	18,9	15,0
Ayacucho	13,4	15,8	17,3	13,6	16,8	17,0	19,0	16,2	14,7	15,6	17,8
Cajamarca	14,4	14,1	14,9	13,2	12,2	14,2	19,8	11,8	15,6	18,0	15,0
Prov. Const. del Callao	20,6	22,2	24,2	20,2	20,8	17,8	29,7	21,3	21,2	19,3	20,1
Cusco	12,5	12,0	15,7	13,3	17,0	13,8	18,2	14,3	16,3	14,3	12,5
Huancavelica	7,7	9,0	9,0	8,9 *	8,3	10,6	8,7	6,0 *	9,0 *	11,2 *	9,9 *
Huánuco	11,8	13,8	14,5	14,3	15,2	12,3	20,5	14,1	15,3	13,4 *	19,7
Ica	14,4	20,3	16,7	16,6	17,3	13,3	23,9	15,3	15,8	11,9	16,6
Junín	14,0	11,7	11,9	13,8	11,6	10,3	17,7	14,3	13,7	12,7	11,6
La Libertad	15,8	16,4	17,2	16,9	15,7	16,4	24,6	19,4	18,3	18,4	15,7
Lambayeque	19,8	19,7	21,0	20,2	20,5	18,2	24,1	19,5	18,4	16,4	17,2
Lima Metropolitana 1/	17,8	20,4	17,3	19,5	19,2	18,2	30,7	22,5	20,0	19,4	16,2
Región Lima 2/	17,2	15,3	13,9	17,8	17,8	15,3	31,6	17,8	16,6	15,2	16,4
Loreto	24,1	22,4	23,0	18,4	18,5	20,1	26,6	20,3	22,0	25,1	23,4
Madre de Dios	11,8	17,0	13,0	16,1 *	11,4	12,0	18,0	17,5	16,7 *	18,3 *	14,6 *
Moquegua	12,7	14,4	13,0	13,9	13,6	9,4	18,7	14,6	18,4	13,7 *	11,8 *
Pasco	15,7	16,6	16,4	17,3	16,9	17,9	18,4	16,4	11,5 *	10,7 *	13,1
Piura	19,0	18,8	20,3	19,9	17,9	16,0	21,0	19,6	21,2	18,0	14,1
Puno	13,1	12,7	13,7	15,0	15,5	11,9	19,3	11,8 *	13,2	19,5	16,0
San Martín	16,6	20,3	15,8	13,5	17,0	13,4	19,4	13,5	13,0	14,5	12,0
Tacna	13,9	16,5	17,4	16,1	14,3	15,3	24,4	21,3	15,8	17,5	21,2
Tumbes	19,2	22,8	21,2	18,5	17,2	15,9	28,8	21,8	18,0	20,5	24,4
Ucayali	15,4	14,8	15,7	17,5	16,9	17,5	20,2	19,7	18,6	14,5	14,5 *

Nota: Denominación establecida mediante Ley N° 31140.
1/ Lima Metropolitana, comprende los 43 distritos de la provincia de Lima.
2/ Región Lima, comprende las provincias de Barranca, Cajatambo, Canta, Cañete, Huaral, Huarochirí, Huaura, Oyón y Yauyos.
(*) Los resultados son considerados referenciales porque el número de casos en la muestra para este nivel no es suficiente y presentan un coeficiente de variación mayor a 15%.
Fuente: Instituto Nacional de Estadística e Informática - Encuesta Nacional de Hogares (ENAHO).

8.6.1.1 PERÚ: Proporción de jóvenes (entre 15 y 24 años) que no cursan estudios, no están empleados ni reciben capacitación según sexo
(Porcentaje)

Ámbito Geográfico	2014	2015	2016	2017	2018	2019	2020	2021	2022	2023	2024
Nacional	**16,3**	**17,3**	**16,8**	**17,0**	**16,9**	**15,7**	**24,5**	**18,0**	**17,4**	**17,3**	**15,9**
Hombre	11,7	13,0	12,8	12,7	12,5	11,9	20,0	13,8	12,9	13,5	11,8
Mujer	21,0	21,7	20,9	21,3	21,3	19,7	29,2	22,3	22,1	21,3	20,2
Lima Metropolitana 1/ y Prov. Const. del Callao	**18,1**	**20,6**	**18,0**	**19,5**	**19,4**	**18,1**	**31,4**	**22,4**	**20,2**	**19,4**	**16,5**
Hombre	15,6	17,7	16,4	16,4	16,2	14,6	28,1	20,8	16,9	16,6	13,9
Mujer	20,5	23,3	19,5	22,5	22,4	21,6	34,7	24,0	23,5	22,1	19,2
Resto País	**15,4**	**15,8**	**16,2**	**15,8**	**15,6**	**14,6**	**21,3**	**15,8**	**16,1**	**16,3**	**15,6**
Hombre	9,8	10,8	11,1	11,0	10,8	10,6	16,3	10,5	11,0	12,1	10,8
Mujer	21,2	20,9	21,5	20,8	20,8	18,8	26,6	21,5	21,4	20,8	20,7
Área de residencia											
Urbana	**17,2**	**18,5**	**17,6**	**18,0**	**17,8**	**16,3**	**27,1**	**19,4**	**18,3**	**18,1**	**16,5**
Hombre	13,0	14,6	14,2	14,2	14,0	12,9	23,2	15,7	14,1	14,7	12,6
Mujer	21,4	22,3	21,0	21,8	21,6	19,8	31,0	23,2	22,5	21,5	20,5
Rural	**13,0**	**13,3**	**13,8**	**13,3**	**13,2**	**13,6**	**14,8**	**12,3**	**14,2**	**14,1**	**13,4**
Hombre	7,3	7,9	7,9	7,7	7,1	8,3	8,6	6,7	8,7	8,9	8,6
Mujer	19,4	19,4	20,5	19,7	20,1	19,6	21,9	18,7	20,6	20,2	19,0
Región natural											
Costa	**17,9**	**19,6**	**18,3**	**18,9**	**18,7**	**17,4**	**28,7**	**21,0**	**19,5**	**18,3**	**16,5**
Hombre	13,8	15,1	14,6	14,9	14,6	13,3	24,2	17,5	14,9	14,6	12,9
Mujer	22,0	24,0	22,0	23,0	22,9	21,5	33,3	24,6	24,1	22,0	20,1
Sierra	**13,4**	**13,3**	**13,9**	**14,2**	**14,0**	**12,7**	**18,9**	**13,5**	**14,0**	**15,5**	**14,8**
Hombre	9,6	10,7	11,2	10,9	10,6	10,4	16,1	9,5	10,8	12,4	10,4
Mujer	17,3	16,1	16,6	17,7	17,4	15,1	21,9	17,7	17,3	18,8	19,5
Selva	**16,3**	**17,2**	**17,1**	**15,1**	**15,7**	**15,9**	**20,3**	**15,5**	**17,0**	**17,7**	**16,2**
Hombre	7,8	9,7	8,6	7,8	8,3	9,1	12,0	8,4	9,8	11,7	10,6
Mujer	26,1	25,8	26,5	23,1	24,0	23,3	29,0	23,5	25,1	24,4	22,1
Departamento											
Amazonas	**16,2**	**15,6**	**15,0**	**14,5**	**15,5**	**13,5**	**15,7**	**10,0 ***	**14,9 ***	**11,9**	**13,9**
Hombre	10,5	10,4	8,4	9,1 *	12,2	7,9	10,5 *	5,6 *	10,4 *	8,2 *	7,3 *
Mujer	22,7	21,1	22,2	20,6	18,9	19,4	21,4 *	15,1 *	19,9 *	16,3 *	21,0
Áncash	**12,9**	**13,1**	**15,2**	**13,2**	**14,4**	**13,8**	**21,6**	**13,4**	**11,2**	**14,5**	**16,5**
Hombre	8,9	8,9	10,8	10,6 *	10,8	11,7	19,0	9,0 *	8,3 *	9,8 *	11,3 *
Mujer	17,1	17,7	19,7	15,9	18,3	16,1	24,4	18,0 *	14,4 *	19,5	22,0
Apurímac	**11,4**	**10,0**	**9,0**	**12,4**	**11,6**	**11,6**	**11,6**	**8,7 ***	**11,7 ***	**7,5 ***	**15,1**
Hombre	8,1	7,6	8,8	9,9 *	9,2	8,1	7,7 *	6,8 *	10,6 *	7,4 *	10,4 *
Mujer	14,9	12,4	9,1	15,3 *	14,1	15,4	15,8 *	10,8 *	12,9 *	7,6 *	20,1
Arequipa	**15,3**	**16,5**	**15,7**	**15,9**	**13,6**	**13,8**	**24,6**	**17,2**	**16,5**	**18,9**	**15,0**
Hombre	10,7	16,0	13,1	12,8 *	10,9	13,4	20,9	11,8	14,3	16,3 *	7,9 *
Mujer	19,9	17,1	18,2	19,0	16,4	14,1	28,4	22,7	18,8	21,6	22,6
Ayacucho	**13,4**	**15,8**	**17,3**	**13,6**	**16,8**	**17,0**	**19,0**	**16,2**	**14,7**	**15,6**	**17,8**
Hombre	10,3	11,6	13,2	9,2 *	14,3	11,6	16,6 *	10,3 *	6,8 *	10,6 *	13,2 *
Mujer	16,8	20,2	21,6	18,1 *	19,7	22,7	21,5	22,7	23,6	21,1 *	22,7

Continúa...

8.6.1.1 PERÚ: Proporción de jóvenes (entre 15 y 24 años) que no cursan estudios, no están empleados ni reciben capacitación según sexo
(Porcentaje)

Ámbito Geográfico	2014	2015	2016	2017	2018	2019	2020	2021	2022	2023	2024
Cajamarca	**14,4**	**14,1**	**14,9**	**13,2**	**12,2**	**14,2**	**19,8**	**11,8**	**15,6**	**18,0**	**15,0**
Hombre	7,4	9,8	10,8	8,6*	6,9	9,9	13,8*	7,0*	9,0*	14,5*	9,4*
Mujer	21,2	18,8	19,2	18,1	17,7	18,7	26,3	17,0*	22,9	21,9*	20,7
Prov. Const. del Callao	**20,6**	**22,2**	**24,2**	**20,2**	**20,8**	**17,8**	**29,7**	**21,3**	**21,2**	**19,3**	**20,1**
Hombre	16,1	18,1	21,7	17,9	15,5	15,1	28,4	17,2*	19,7	14,9	18,0*
Mujer	25,2	26,5	26,7	22,6	26,0	20,5	31,0	25,4	22,7	23,7	22,2
Cusco	**12,5**	**12,0**	**15,7**	**13,3**	**17,0**	**13,8**	**18,2**	**14,3**	**16,3***	**14,3**	**12,5**
Hombre	9,8	10,7	15,2	15,7	13,1	13,2	19,0*	14,4*	16,2*	13,2*	14,6
Mujer	15,4	13,3	16,2	10,9*	20,9	14,3	17,5*	14,1*	16,4*	15,5*	10,5*
Huancavelica	**7,7**	**9,0**	**9,0**	**8,9***	**8,3**	**10,6**	**8,7***	**6,0***	**9,0***	**11,2***	**9,9***
Hombre	6,9	8,0	7,2	8,4*	6,0	9,7	6,7*	5,1*	6,2*	12,0*	9,2*
Mujer	8,5	10,1	10,9	9,3*	10,6	11,5	10,7*	7,0*	12,1*	10,3*	10,6
Huánuco	**11,8**	**13,8**	**14,5**	**14,3**	**15,2**	**12,3**	**20,5**	**14,1**	**15,3**	**13,4***	**19,7**
Hombre	5,5	9,2	9,9	10,2*	10,7	7,4	15,0	10,4*	10,8*	7,9*	13,5*
Mujer	18,2	18,5	19,5	18,6	20,0	17,4	26,3	18,1	20,3	19,4*	26,2
Ica	**14,4**	**20,3**	**16,7**	**16,6**	**17,3**	**13,3**	**23,9**	**15,3**	**15,8**	**11,9**	**16,6**
Hombre	8,5	14,2	11,1	9,8*	10,8	12,6	21,0	10,6*	11,2	9,2*	10,1*
Mujer	20,6	26,7	22,7	23,7	23,9	14,1	26,8	20,2	20,9	14,8*	23,2
Junín	**14,0**	**11,7**	**11,9**	**13,8**	**11,6**	**10,3**	**17,7**	**14,3**	**13,7**	**12,7**	**11,6**
Hombre	8,4	8,4	9,4	8,6*	8,6	7,9	12,4*	9,9*	9,7*	9,3*	9,2*
Mujer	19,9	15,2	14,5	19,3	14,6	12,8	23,1	19,1	17,9	16,3	14,0
La Libertad	**15,8**	**16,4**	**17,2**	**16,9**	**15,7**	**16,4**	**24,6**	**19,4**	**18,3**	**18,4**	**15,7**
Hombre	8,8	10,4	11,5	13,2*	11,2	12,7	17,2	11,7	14,0	11,7	10,4*
Mujer	23,3	22,6	22,9	21,0	20,3	20,4	32,2	27,1	22,6	25,5	21,0
Lambayeque	**19,8**	**19,7**	**21,0**	**20,2**	**20,5**	**18,2**	**24,1**	**19,5**	**18,4**	**16,4**	**17,2**
Hombre	14,6	12,2	14,6	15,0	14,6	9,4	15,2	15,3	10,6*	11,9	12,6*
Mujer	24,9	27,2	27,4	25,5	26,5	27,2	33,3	23,5	25,9	21,0	21,8
Lima Metropolitana 1/	**17,8**	**20,4**	**17,3**	**19,5**	**19,2**	**18,2**	**31,6**	**22,5**	**20,1**	**19,4**	**16,2**
Hombre	15,6	17,7	15,9	16,3	16,3	14,5	28,1	21,2	16,6	16,8	13,4
Mujer	20,0	23,0	18,8	22,5	22,0	21,7	35,1	23,9	23,6	22,0	18,8
Región Lima 2/	**17,2**	**15,3**	**13,9**	**17,8**	**17,8**	**15,3**	**30,7**	**17,8**	**16,6**	**15,2**	**16,4**
Hombre	11,1	9,2	7,7	11,6	12,7	7,3	29,4	11,2	12,1	12,8	13,5*
Mujer	23,4	21,3	20,5	25,0	23,4	24,5	32,1	24,7	20,6	17,7	19,4
Loreto	**24,1**	**22,4**	**23,0**	**18,4**	**18,5**	**20,1**	**26,6**	**20,3**	**22,0**	**25,1**	**23,4**
Hombre	13,7	12,9	12,9	9,9*	8,4	11,7	16,8	11,0*	12,8	15,9	17,8
Mujer	35,1	32,3	33,1	27,3	29,2	28,7	36,4	30,2	32,0	34,7	29,1
Madre de Dios	**11,8**	**17,0**	**13,0**	**16,1***	**11,4**	**12,0**	**18,0***	**17,5**	**16,7***	**18,3***	**14,6***
Hombre	4,3	8,6	3,8	7,4*	9,4	10,4	15,0*	8,1*	10,8*	12,0*	11,3*
Mujer	20,0	26,3	22,6	25,8	13,6	13,7	21,5*	26,8*	23,4*	26,0*	18,3

Continúa...

8.6.1.1 PERÚ: Proporción de jóvenes (entre 15 y 24 años) que no cursan estudios, no están empleados ni reciben capacitación según sexo

(Porcentaje)

Conclusión.

Ámbito Geográfico	2014	2015	2016	2017	2018	2019	2020	2021	2022	2023	2024
Moquegua	**12,7**	**14,4**	**13,0**	**13,9**	**13,6**	**9,4**	**18,7**	**14,6**	**18,4**	**13,7***	**11,8***
Hombre	9,9	11,3	9,5	9,7*	10,0	4,4	16,0*	10,4*	14,5	11,4*	13,1*
Mujer	15,7	17,7	16,8	18,3	17,0	14,9	21,4	19,0*	22,5	15,9*	10,5
Pasco	**15,7**	**16,6**	**16,4**	**17,3**	**16,9**	**17,9**	**18,4**	**16,4**	**11,5***	**10,7***	**13,1**
Hombre	9,5	9,9	9,5	14,7*	11,2	12,6	13,9*	10,3*	7,7*	7,6*	5,1*
Mujer	22,4	23,9	23,7	20,0	23,3	23,8	23,1*	23,3*	15,6*	14,2*	21,7
Piura	**19,0**	**18,8**	**20,3**	**19,9**	**17,9**	**16,0**	**21,0**	**19,6**	**21,2**	**18,0**	**14,1**
Hombre	10,8	9,5	10,6	11,2	10,6	11,3	12,2	9,8	9,9	9,7*	7,3*
Mujer	27,7	28,6	30,6	29,3	25,7	20,9	30,4	30,1	32,9	26,8	21,4
Puno	**13,1**	**12,7**	**13,7**	**15,0**	**15,5**	**11,9**	**19,3**	**11,8***	**13,2***	**19,5**	**16,0**
Hombre	14,4	12,9	12,8	10,5*	11,6	11,5	20,1*	10,6*	12,0*	19,0*	10,9*
Mujer	11,7	12,5	14,5	19,7*	19,7	12,3	18,5*	13,0*	14,4*	20,0*	21,4*
San Martín	**16,6**	**20,3**	**15,8**	**13,5**	**17,0**	**13,4**	**19,4**	**13,5**	**13,0**	**14,5**	**12,0**
Hombre	3,3	11,0	5,3	4,8*	7,7	6,6	9,2*	4,5*	6,6*	9,8*	4,7*
Mujer	31,5	31,1	27,3	23,3	27,7	21,3	31,3	24,1	20,3	20,0*	20,1
Tacna	**13,9**	**16,5**	**17,4**	**16,1**	**14,3**	**15,3**	**24,4**	**21,3**	**15,8**	**17,5**	**21,2**
Hombre	12,6	14,1	12,1	15,4*	12,8	15,2	23,3	21,0	13,8*	17,2*	22,1*
Mujer	15,4	19,0	22,8	16,8	15,9	15,3	25,5	21,6*	18,1*	17,8*	20,2*
Tumbes	**19,2**	**22,8**	**21,2**	**18,5**	**17,2**	**15,9**	**28,8**	**21,8**	**18,0**	**20,5**	**24,4**
Hombre	11,8	15,3	13,5	11,7*	13,2	8,9	19,7*	19,3*	11,7*	13,7*	18,6*
Mujer	27,5	31,7	29,8	25,7	21,7	23,9	38,9	24,7*	24,8	27,8	30,7
Ucayali	**15,4**	**14,8**	**15,7**	**17,5**	**16,9**	**17,5**	**20,2**	**19,7**	**18,6**	**14,5**	**14,5***
Hombre	7,2	7,1	7,0	10,1*	12,1	8,5	12,0*	9,4*	10,7	8,1*	5,3*
Mujer	26,2	24,5	26,7	26,2	22,9	28,4	29,8	32,0	28,3	22,0	25,3

Nota: Denominacion establecida mediante Ley N° 31140.
1/ Lima Metropolitana, comprende los 43 distritos de la provincia de Lima.
2/ Región Lima, comprende las provincias de Barranca, Cajatambo, Canta, Cañete, Huaral, Huarochirí, Huaura, Oyón y Yauyos.
(*) Los resultados son considerados referenciales porque el número de casos en la muestra para este nivel no es suficiente y presentan un coeficiente de variación mayor a 15%.
Fuente: Instituto Nacional de Estadística e Informática - Encuesta Nacional de Hogares (ENAHO).

8.6.1.2 PERÚ: Proporción de jóvenes (entre 15 y 24 años) que no cursan estudios, no están empleados ni reciben capacitación y no realizan trabajo doméstico no remunerado de manera exclusiva

(Porcentaje)

Ámbito Geográfico	2014	2015	2016	2017	2018	2019	2020	2021	2022	2023	2024
Nacional	**7,6**	**8,0**	**8,2**	**8,4**	**8,2**	**7,6**	**9,8**	**7,9**	**8,0**	**8,6**	**8,3**
Lima Metropolitana 1/ y Prov. Const. del Callao	9,9	10,8	11,0	11,3	10,3	9,5	13,8	11,2	10,7	10,4	9,8
Resto País	6,5	6,7	6,8	7,0	7,2	6,7	7,9	6,3	6,8	7,7	7,6
Área de residencia											
Urbana	8,6	9,0	9,1	9,4	9,0	8,1	11,1	9,0	8,7	9,3	9,1
Rural	4,2	4,7	4,9	4,8	5,3	5,5	4,7	3,8	5,4	5,5	5,1
Región natural											
Costa	8,9	9,2	9,5	9,6	9,0	8,5	11,4	9,4	9,1	9,2	8,8
Sierra	6,6	7,1	7,4	7,9	8,2	7,2	8,9	6,9	7,2	8,5	8,6
Selva	4,4	4,8	4,4	4,4	4,6	4,7	4,9	3,9	5,4	6,1	5,4

Nota: Denominacion establecida mediante Ley N° 31140.
1/ Lima Metropolitana, comprende los 43 distritos de la provincia de Lima.
Fuente: Instituto Nacional de Estadística e Informática - Encuesta Nacional de Hogares (ENAHO).

8.6.1.3 PERÚ: Proporción de jóvenes (entre 15 y 24 años) que no cursan estudios, no están empleados ni reciben capacitación y no realizan trabajo doméstico no remunerado de manera exclusiva, según sexo

(Porcentaje)

Ámbito Geográfico	2014	2015	2016	2017	2018	2019	2020	2021	2022	2023	2024
Nacional	**7,6**	**8,0**	**8,2**	**8,4**	**8,2**	**7,6**	**9,8**	**7,9**	**8,0**	**8,6**	**8,3**
Hombre	8,5	9,3	9,6	9,2	8,8	8,6	10,6	8,5	8,7	9,0	8,3
Mujer	6,7	6,7	6,7	7,6	7,6	6,6	9,0	7,3	7,3	8,1	8,3
Lima Metropolitana 1/ y Prov. Const. del Callao	**9,9**	**10,8**	**11,0**	**11,3**	**10,3**	**9,5**	**13,8**	**11,2**	**10,7**	**10,4**	**9,8**
Hombre	12,1	12,7	12,8	12,2	11,0	10,5	14,4	12,6	11,6	11,0	10,3
Mujer	7,8	8,9	9,3	10,4	9,5	8,5	13,2	9,8	9,8	9,7	9,2
Resto País	**6,5**	**6,7**	**6,8**	**7,0**	**7,2**	**6,7**	**7,9**	**6,3**	**6,8**	**7,7**	**7,6**
Hombre	6,9	7,7	8,1	7,8	7,8	7,7	8,8	6,6	7,4	8,0	7,4
Mujer	6,1	5,6	5,5	6,2	6,7	5,6	6,9	6,0	6,1	7,4	7,8
Área de residencia											
Urbana	**8,6**	**9,0**	**9,1**	**9,4**	**9,0**	**8,1**	**11,1**	**9,0**	**8,7**	**9,3**	**9,1**
Hombre	9,7	10,4	10,7	10,3	9,8	9,3	12,2	9,7	9,4	9,8	9,1
Mujer	7,5	7,6	7,5	8,5	8,3	7,0	10,0	8,3	8,0	8,8	9,0
Rural	**4,2**	**4,7**	**4,9**	**4,8**	**5,3**	**5,5**	**4,7**	**3,8**	**5,4**	**5,5**	**5,1**
Hombre	4,7	5,8	5,9	5,3	5,4	6,0	4,9	4,2	6,4	5,8	5,2
Mujer	3,7	3,4	3,8	4,2	5,1	4,8	4,6	3,3	4,3	5,2	5,1
Región natural											
Costa	**8,9**	**9,2**	**9,5**	**9,6**	**9,0**	**8,5**	**11,4**	**9,4**	**9,1**	**9,2**	**8,8**
Hombre	10,4	10,7	10,9	10,7	9,9	9,5	12,2	10,3	9,8	9,7	9,4
Mujer	7,4	7,8	8,0	8,5	8,1	7,4	10,5	8,4	8,5	8,7	8,2
Sierra	**6,6**	**7,1**	**7,4**	**7,9**	**8,2**	**7,2**	**8,9**	**6,9**	**7,2**	**8,5**	**8,6**
Hombre	7,0	8,2	9,0	8,3	8,3	8,0	9,9	7,1	8,0	8,5	7,4
Mujer	6,2	6,0	5,7	7,4	8,1	6,3	7,8	6,6	6,4	8,4	9,8
Selva	**4,4**	**4,8**	**4,4**	**4,4**	**4,6**	**4,7**	**4,9**	**3,9**	**5,4**	**6,1**	**5,4**
Hombre	4,3	6,0	5,5	4,7	5,2	6,1	5,3	4,3	6,2	7,1	5,8
Mujer	4,5	3,4	3,2	4,1	4,1	3,2	4,5*	3,5*	4,5	4,9	5,0

Nota: Denominacion establecida mediante Ley N° 31140.
1/ Lima Metropolitana y comprende los 43 distritos.
(*) Los resultados son considerados referenciales porque el número de casos en la muestra para este nivel no es suficiente y presentan un coeficiente de variación mayor a 15%.
Fuente: Instituto Nacional de Estadística e Informática - Encuesta Nacional de Hogares (ENAHO).

Meta 8.7: Adoptar medidas inmediatas y eficaces para erradicar el trabajo forzoso, poner fin a las formas contemporáneas de esclavitud y la trata de personas y asegurar la prohibición y eliminación de las peores formas de trabajo infantil, incluidos el reclutamiento y la utilización de niños soldados, y, de aquí a 2025, poner fin al trabajo infantil en todas sus formas

8.7.1 PERÚ: Proporción de niños y adolescentes de 5 a 17 años en trabajo infantil
(Porcentaje)

Ámbito Geográfico	2014	2015	2016	2017	2018	2019	2020	2021	2022	2023	2024
Nacional	**13,0**	**11,4**	**11,5**	**10,5**	**10,5**	**10,4**	**12,0**	**12,1**	**9,8**	**9,0**	**8,8**
Área de residencia											
Urbana	5,7	4,6	4,9	4,4	4,7	4,9	5,2	5,8	4,5	4,2	4,3
Rural	30,3	27,7	27,6	25,9	25,6	25,1	32,1	32,5	27,3	25,5	24,5
Región natural											
Costa	4,8	4,1	3,8	3,5	3,8	3,8	3,7	4,3	3,4	3,1	3,0
Sierra	22,8	21,1	20,8	19,1	18,8	18,3	23,0	22,1	19,0	17,9	16,7
Selva	16,7	12,8	14,8	13,6	13,2	14,2	16,3	17,3	12,9	11,5	12,3

Nota: Trabajo infantil, refiere aquellos niños y niñas de 5 a 11 años que realizan al menos una hora a la semana, una o más actividades económicas, adolescentes de 12 a 13 años que trabajan 24 a más horas, y aquellos adolescentes de 14 a 17 años que trabajan 36 a más horas durante la semana.
Fuente: Instituto Nacional de Estadística e Informática - Encuesta Nacional de Hogares (ENAHO).

8.7.1.1 PERÚ: Proporción de niños y adolescentes de 5 a 17 años en trabajo infantil, según sexo
(Porcentaje)

Ámbito Geográfico / Sexo	2014	2015	2016	2017	2018	2019	2020	2021	2022	2023	2024
Nacional	**13,0**	**11,4**	**11,5**	**10,5**	**10,5**	**10,4**	**12,0**	**12,1**	**9,8**	**9,0**	**8,8**
Hombre	**14,0**	**12,1**	**12,0**	**10,9**	**11,1**	**11,1**	**13,1**	**12,7**	**10,3**	**9,8**	**9,1**
Mujer	**12,1**	**10,7**	**10,9**	**10,1**	**9,8**	**9,6**	**10,8**	**11,4**	**9,2**	**8,2**	**8,3**
Área de residencia											
Urbana	**5,7**	**4,6**	**4,9**	**4,4**	**4,7**	**4,9**	**5,2**	**5,8**	**4,5**	**4,2**	**4,3**
Hombre	6,2	4,9	5,2	4,5	5,1	5,2	5,8	5,9	4,6	4,6	4,4
Mujer	5,1	4,3	4,6	4,2	4,2	4,7	4,7	5,6	4,3	3,8	4,1
Rural	**30,3**	**27,7**	**27,6**	**25,9**	**25,6**	**25,1**	**32,1**	**32,5**	**27,3**	**25,5**	**24,5**
Hombre	32,0	29,3	28,6	26,9	26,6	26,9	34,6	35,2	29,1	27,2	25,8
Mujer	28,5	26,1	26,5	24,8	24,5	23,3	29,4	29,8	25,5	23,8	23,1
Región natural											
Costa	**4,8**	**4,1**	**3,8**	**3,5**	**3,8**	**3,8**	**3,7**	**4,3**	**3,4**	**3,1**	**3,0**
Hombre	5,2	4,5	4,0	3,8	3,9	4,2	4,0	4,5	3,3	3,7	3,2
Mujer	4,4	3,8	3,6	3,3	3,6	3,4	3,5	4,0	3,5	2,4	2,7
Sierra	**22,8**	**21,1**	**20,8**	**19,1**	**18,8**	**18,3**	**23,0**	**22,1**	**19,0**	**17,9**	**16,7**
Hombre	23,3	21,7	21,3	19,3	19,7	19,1	24,0	22,7	20,1	18,6	17,3
Mujer	22,3	20,5	20,4	18,9	18,0	17,6	21,9	21,5	17,9	17,2	16,1
Selva	**16,7**	**12,8**	**14,8**	**13,6**	**13,2**	**14,2**	**16,3**	**17,3**	**12,9**	**11,5**	**12,3**
Hombre	19,9	14,4	16,3	14,4	14,7	15,6	20,1	19,9	14,6	12,6	13,7
Mujer	13,1	11,0	13,2	12,7	11,6	12,6	12,4	14,7	11,0	10,3	10,9

Nota: Trabajo infantil, refiere aquellos niños y niñas de 5 a 11 años que realizan al menos una hora a la semana, una o más actividades económicas, adolescentes de 12 a 13 años que trabajan 24 a más horas, y aquellos adolescentes de 14 a 17 años que trabajan 36 a más horas durante la semana.
Fuente: Instituto Nacional de Estadística e Informática - Encuesta Nacional de Hogares (ENAHO).

8.7.1.2 PERÚ: Proporción de niños y adolescentes de 5 a 17 años en trabajo infantil, según grupo de edad
(Porcentaje)

Ámbito Geográfico / Grupo de edad	2014	2015	2016	2017	2018	2019	2020	2021	2022	2023	2024
Nacional	**13,0**	**11,4**	**11,5**	**10,5**	**10,5**	**10,4**	**12,0**	**12,1**	**9,8**	**9,0**	**8,8**
De 5 a 11 años	17,8	15,1	16,0	14,2	14,0	14,4	16,8	12,7	13,3	13,0	12,8
De 12 a 17 años	8,1	7,3	6,6	6,6	6,8	6,2	6,9	10,6	5,8	4,7	4,3
Área de residencia											
Urbana	**5,7**	**4,6**	**4,9**	**4,4**	**4,7**	**4,9**	**5,2**	**5,8**	**4,5**	**4,2**	**4,3**
De 5 a 11 años	5,2	3,9	4,9	3,8	4,0	5,0	6,5	5,0	4,9	4,8	5,3
De 12 a 17 años	6,1	5,4	5,0	5,0	5,4	4,8	3,9	7,4	4,0	3,5	3,1
Rural	**30,3**	**27,7**	**27,6**	**25,9**	**25,6**	**25,1**	**32,1**	**32,5**	**27,3**	**25,5**	**24,5**
De 5 a 11 años	47,6	42,5	44,1	41,3	41,7	41,2	48,3	38,3	42,7	42,2	40,9
De 12 a 17 años	12,5	11,8	10,3	10,3	10,1	9,8	15,7	20,4	11,5	8,4	8,3
Región natural											
Costa	**4,8**	**4,1**	**3,8**	**3,5**	**3,8**	**3,8**	**3,7**	**4,3**	**3,4**	**3,1**	**3,0**
De 5 a 11 años	4,2	3,5	3,5	2,5	2,8	3,6	4,6	3,5	3,3	3,3	3,2
De 12 a 17 años	5,5	4,9	4,3	4,7	4,8	4,0	2,8	5,9	3,4	2,8	2,7
Sierra	**22,8**	**21,1**	**20,8**	**19,1**	**18,8**	**18,3**	**23,0**	**22,1**	**19,0**	**17,9**	**16,7**
De 5 a 11 años	36,9	32,3	33,2	30,5	30,3	29,8	35,3	25,7	29,6	29,1	27,2
De 12 a 17 años	9,2	9,5	8,2	7,9	8,1	7,5	10,8	14,4	8,1	6,5	5,8
Selva	**16,7**	**12,8**	**14,8**	**13,6**	**13,2**	**14,2**	**16,3**	**17,3**	**12,9**	**11,5**	**12,3**
De 5 a 11 años	19,1	15,2	18,6	16,9	16,1	17,4	19,5	16,6	16,0	15,3	17,2
De 12 a 17 años	13,8	9,8	10,2	9,6	9,9	10,4	12,4	19,2	9,1	7,2	6,7

Nota: Trabajo infantil, refiere aquellos niños y niñas de 5 a 11 años que realizan al menos una hora a la semana, una o más actividades económicas, adolescentes de 12 a 13 años que trabajan 24 a más horas, y aquellos adolescentes de 14 a 17 años que trabajan 36 a más horas durante la semana.
Fuente: Instituto Nacional de Estadística e Informática - Encuesta Nacional de Hogares (ENAHO).

8.7.1.3 PERÚ: Promedio de horas en trabajo infantil de niños y adolescentes de 5 a 17 años, según sexo
(Horas y minutos por semana)

Ámbito Geográfico / Sexo	2014	2015	2016	2017	2018	2019	2020	2021	2022	2023	2024
Nacional	**22:08**	**21:51**	**19:54**	**21:14**	**21:56**	**20:19**	**20:01**	**23:27**	**20:35**	**18:26**	**17:01**
Hombre	**22:43**	**22:53**	**20:48**	**22:24**	**23:05**	**21:12**	**21:01**	**24:36**	**21:18**	**19:59**	**18:01**
Mujer	**21:26**	**20:38**	**18:53**	**19:55**	**20:36**	**19:15**	**19:01**	**22:06**	**19:45**	**16:30**	**16:01**
Área de residencia											
Urbana	**31:45**	**32:30**	**28:30**	**31:59**	**32:43**	**28:05**	**23:01**	**28:56**	**26:02**	**24:24**	**21:01**
Hombre	31:34	32:31	29:25	33:27	32:29	28:49	23:01	29:02	26:36	26:23	22:01
Mujer	31:59	32:30	27:26	30:23	33:00	27:17	23:01	28:49	25:25	21:55	20:01
Rural	**17:55**	**17:34**	**16:10**	**16:39**	**16:43**	**16:10**	**19:01**	**20:18**	**17:36**	**15:01**	**14:01**
Hombre	18:41	19:00	17:03	17:46	18:20	17:20	20:01	22:09	18:31	16:18	15:01
Mujer	17:00	15:53	15:10	15:24	14:55	14:44	17:01	18:07	16:29	13:27	13:01
Región natural											
Costa	**32:53**	**32:28**	**30:17**	**35:59**	**34:52**	**29:26**	**24:01**	**28:06**	**27:27**	**25:24**	**25:01**
Hombre	33:25	34:07	31:56	37:41	36:12	30:53	24:01	29:25	27:09	27:46	27:01
Mujer	32:15	30:31	28:24	34:00	33:25	27:38	23:01	26:31	27:44	21:44	23:01
Sierra	**18:25**	**18:34**	**16:48**	**17:21**	**18:06**	**16:47**	**18:01**	**21:28**	**17:54**	**15:48**	**14:01**
Hombre	18:39	19:17	17:19	18:10	19:03	17:47	19:01	22:29	18:38	16:41	15:01
Mujer	18:10	17:48	16:14	16:27	17:03	15:39	17:01	20:23	17:02	14:48	14:01
Selva	**23:50**	**22:59**	**21:13**	**21:10**	**22:07**	**22:20**	**22:01**	**24:52**	**22:32**	**20:22**	**17:01**
Hombre	24:41	24:01	22:19	22:35	23:51	22:05	23:01	25:53	24:12	22:15	19:01
Mujer	22:25	21:28	19:46	19:27	19:46	22:40	21:01	23:27	20:11	17:58	15:01

Nota: Trabajo infantil, refiere aquellos niños y niñas de 5 a 11 años que realizan al menos una hora a la semana, una o más actividades económicas, adolescentes de 12 a 13 años que trabajan 24 a más horas, y aquellos adolescentes de 14 a 17 años que trabajan 36 a más horas durante la semana.
Fuente: Instituto Nacional de Estadística e Informática - Encuesta Nacional de Hogares (ENAHO).

8.7.1.4 PERÚ: Promedio de horas en trabajo infantil de niños y adolescentes de 5 a 17 años, según grupo de edad

(Horas y minutos por semana)

Ámbito Geográfico / Grupo de edad	2014	2015	2016	2017	2018	2019	2020	2021	2022	2023	2024
Nacional	**22:08**	**21:51**	**19:54**	**21:14**	**21:56**	**20:19**	**20:01**	**23:27**	**20:35**	**18:26**	**17:01**
De 5 a 11 años	10:58	10:37	9:38	9:39	9:49	9:02	10:01	14:04	9:58	9:05	8:01
De 12 a 17 años	47:57	47:38	47:33	47:55	48:00	47:19	44:01	48:28	47:38	46:49	47:01
Área de residencia											
Urbana	**31:45**	**32:30**	**28:30**	**31:59**	**32:43**	**28:05**	**23:01**	**28:56**	**26:02**	**24:24**	**21:01**
De 5 a 11 años	11:26	9:29	9:19	9:18	9:47	8:43	9:01	15:06	9:29	8:40	7:01
De 12 a 17 años	50:18	51:21	49:39	50:28	50:54	49:41	47:01	50:05	49:11	48:28	48:01
Rural	**17:55**	**17:34**	**16:10**	**16:39**	**16:43**	**16:10**	**19:01**	**20:18**	**17:36**	**15:01**	**14:01**
De 5 a 11 años	10:51	10:52	9:44	9:44	9:49	9:09	11:01	13:37	10:10	9:15	8:01
De 12 a 17 años	45:18	43:36	45:11	44:52	44:08	44:21	42:01	46:38	45:57	44:34	44:01
Región natural											
Costa	**32:53**	**32:28**	**30:17**	**35:59**	**34:52**	**29:26**	**24:01**	**28:06**	**27:27**	**25:24**	**25:01**
De 5 a 11 años	9:56	8:22	7:43	7:08	8:27	7:31	8:01	11:32	8:10	7:46	7:01
De 12 a 17 años	51:50	51:44	51:01	52:19	51:23	50:24	51:01	49:59	49:11	49:04	49:01
Sierra	**18:25**	**18:34**	**16:48**	**17:21**	**18:06**	**16:47**	**18:01**	**21:28**	**17:54**	**15:48**	**14:01**
De 5 a 11 años	11:24	11:06	10:00	10:07	10:12	9:20	11:01	14:34	10:25	9:26	8:01
De 12 a 17 años	45:36	44:43	45:06	45:11	46:04	44:45	42:01	47:30	45:50	44:52	45:01
Selva	**23:50**	**22:59**	**21:13**	**21:10**	**22:07**	**22:20**	**22:01**	**24:52**	**22:32**	**20:22**	**17:01**
De 5 a 11 años	9:59	10:03	9:24	9:03	9:09	9:00	10:01	14:15	9:40	8:47	8:01
De 12 a 17 años	46:48	47:46	47:39	46:12	46:26	47:48	44:01	48:27	49:11	47:38	46:01

Nota: Trabajo infantil, refiere aquellos niños y niñas de 5 a 11 años que realizan al menos una hora a la semana, una o más actividades económicas, adolescentes de 12 a 13 años que trabajan 24 a más horas, y aquellos adolescentes de 14 a 17 años que trabajan 36 a más horas durante la semana.
Fuente: Instituto Nacional de Estadística e Informática - Encuesta Nacional de Hogares (ENAHO).

8.7.1.5 PERÚ: Proporción de niños y adolescentes de 5 a 17 años en actividad económica

(Porcentaje)

Ámbito Geográfico	2014	2015	2016	2017	2018	2019	2020	2021	2022	2023	2024
Nacional	**29,7**	**26,4**	**26,8**	**25,2**	**26,1**	**25,8**	**25,3**	**25,3**	**23,6**	**23,0**	**22,0**
Área de residencia											
Urbana	15,4	13,2	13,3	12,7	13,9	14,0	12,8	14,1	13,2	13,3	12,5
Rural	63,2	58,0	59,7	56,7	58,0	57,8	62,6	61,8	58,3	56,4	55,4
Región natural											
Costa	12,6	10,9	10,7	10,4	11,7	11,6	9,4	10,8	10,4	10,3	9,4
Sierra	50,6	46,2	46,9	43,7	44,3	43,9	46,9	44,6	43,2	41,4	39,3
Selva	36,0	30,9	32,5	31,4	31,6	31,8	32,6	33,7	29,6	28,8	30,0
Departamento											
Amazonas	46,8	43,8	50,5	50,7	47,7	42,8	46,2	48,8	39,1	39,1	41,2
Áncash	50,4	43,3	40,9	43,8	45,9	43,0	42,4	43,0	47,5	43,9	43,3
Apurímac	54,7	58,3	53,5	50,2	54,3	56,0	67,8	63,9	59,7	51,8	46,9
Arequipa	12,1	9,0	8,6	8,3	10,7	9,3	8,6	9,1	8,9	9,5	9,5
Ayacucho	42,9	38,2	31,8	31,0	33,6	31,3	30,1	37,2	33,1	30,3	29,6
Cajamarca	65,5	59,8	62,5	62,7	62,6	58,8	69,0	57,4	51,5	52,2	49,8
Prov. Const. del Callao	7,6	6,4	4,3	6,3	6,7	6,0	5,8	6,5	5,8	6,9	7,0
Cusco	51,5	45,4	54,0	46,7	41,1	45,5	55,0	39,7	37,3	37,5	37,1
Huancavelica	70,3	66,4	67,1	67,9	64,6	63,2	64,2	67,5	66,3	66,9	58,3
Huánuco	48,4	51,9	49,8	42,0	45,8	48,6	50,1	51,1	48,5	51,7	49,7
Ica	14,8	9,9	9,6	8,8	7,6	10,5	7,1	10,3	10,3	10,2	10,2
Junín	33,6	26,7	30,9	28,8	33,6	30,2	31,2	32,0	32,4	32,6	39,9
La Libertad	30,7	24,8	26,4	26,1	28,1	28,7	22,7	22,4	25,7	16,3	17,2
Lambayeque	23,4	23,4	23,7	22,4	23,9	22,8	20,0	22,4	21,4	17,4	14,9
Lima Metropolitana 1/	6,9	6,5	5,8	6,5	8,1	7,1	4,6	6,3	5,4	6,7	5,5
Lima 2/	13,0	14,3	14,0	13,3	13,4	11,9	9,9	11,0	12,0	13,0	11,9
Loreto	32,2	27,2	29,5	27,3	27,0	23,8	24,5	28,2	26,0	23,4	24,2
Madre de Dios	24,8	21,2	17,1	17,5	15,4	13,9	16,2	18,1	18,8	15,5	16,2
Moquegua	18,7	18,5	16,4	15,3*	13,1	16,8	13,3	14,9	16,2	16,1	13,2
Pasco	46,7	36,0	36,5	39,2	46,6	43,6	42,8	43,1	44,2	41,8	43,6
Piura	25,8	22,2	22,7	17,3	23,7	25,3	25,9	26,7	23,5	25,1	21,6
Puno	59,4	50,2	51,0	40,3	34,9	40,4	42,0	43,4	41,5	35,7	33,5
San Martín	21,6	20,2	20,8	25,3	25,2	30,8	32,1	34,5	25,8	23,7	24,5
Tacna	18,1	14,3	14,1	12,5	13,7	16,8	13,7	11,3	11,6	14,9	13,8
Tumbes	13,2	7,3	12,5	12,6	8,7	10,1	6,2	11,1	10,4	6,5	6,9
Ucayali	29,6	21,0	23,2	20,8	18,5	22,1	18,0	20,8	17,2	23,1	22,1

Nota 1: Actividad económica, refiere a niños, niñas y adolescentes de 5 a 17 años que realizan al menos una hora a la semana, una o más actividades económicas.
Nota 2: Denominacion establecida mediante Ley N° 31140.
1/ Lima Metropolitana y comprende los 43 distritos.
2/ Región Lima se denominarán en adelante Departamento de Lima y comprende las provincias de: Barranca, Cajatambo, Canta, Cañete, Huaral, Huarochirí, Huaura, Oyón y Yauyos.
(*) Los resultados son considerados referenciales porque el número de casos en la muestra para este nivel no es suficiente y presentan un coeficiente de variación mayor a 15%.
Fuente: Instituto Nacional de Estadística e Informática - Encuesta Nacional de Hogares (ENAHO).

8.7.1.6 PERÚ: Proporción de niños y adolescentes de 5 a 17 años en actividad económica, según sexo

(Porcentaje)

Ámbito Geográfico / Sexo	2014	2015	2016	2017	2018	2019	2020	2021	2022	2023	2024
Nacional	**29,7**	**26,4**	**26,8**	**25,2**	**26,1**	**25,8**	**25,3**	**25,3**	**23,6**	**23,0**	**22,0**
Hombre	**31,1**	**27,4**	**27,6**	**26,0**	**27,1**	**26,7**	**26,8**	**26,0**	**24,6**	**23,6**	**22,8**
Mujer	**28,3**	**25,3**	**25,9**	**24,4**	**25,0**	**24,9**	**23,7**	**24,6**	**22,6**	**22,3**	**21,2**
Área de residencia											
Urbana	**15,4**	**13,2**	**13,3**	**12,7**	**13,9**	**14,0**	**12,8**	**14,1**	**13,2**	**13,3**	**12,5**
Hombre	16,1	13,7	13,8	12,7	14,7	14,1	13,6	14,4	13,7	13,5	13,1
Mujer	14,7	12,7	12,7	12,7	13,2	13,9	11,9	13,7	12,8	13,0	11,9
Rural	**63,2**	**58,0**	**59,7**	**56,7**	**58,0**	**57,8**	**62,6**	**61,8**	**58,3**	**56,4**	**55,4**
Hombre	66,0	60,3	60,9	59,0	59,7	60,0	65,5	64,0	60,8	57,9	56,8
Mujer	60,3	55,6	58,5	54,4	56,2	55,4	59,6	59,5	55,6	54,8	54,0
Región natural											
Costa	**12,6**	**10,9**	**10,7**	**10,4**	**11,7**	**11,6**	**9,4**	**10,8**	**10,4**	**10,3**	**9,4**
Hombre	13,1	11,6	11,3	10,8	12,2	11,7	10,1	11,2	10,6	11,0	10,2
Mujer	12,1	10,2	10,0	10,0	11,2	11,6	8,7	10,4	10,1	9,7	8,6
Sierra	**50,6**	**46,2**	**46,9**	**43,7**	**44,3**	**43,9**	**46,9**	**44,6**	**43,2**	**41,4**	**39,3**
Hombre	51,5	46,4	46,8	44,0	45,0	44,7	47,8	44,8	44,5	41,4	40,2
Mujer	49,7	46,1	47,0	43,4	43,7	43,2	46,1	44,4	41,9	41,4	38,5
Selva	**36,0**	**30,9**	**32,5**	**31,4**	**31,6**	**31,8**	**32,6**	**33,7**	**29,6**	**28,8**	**30,0**
Hombre	40,5	34,0	35,6	32,7	35,0	34,7	37,8	37,2	32,9	30,2	32,2
Mujer	31,1	27,3	29,1	29,9	28,0	28,8	27,3	30,2	26,2	27,3	27,7
Departamento											
Amazonas	**46,8**	**43,8**	**50,5**	**50,7**	**47,7**	**42,8**	**46,2**	**48,8**	**39,1**	**39,1**	**41,2**
Hombre	47,9	45,9	52,6	49,0	46,8	46,2	49,2	50,1	40,1	43,8	41,8
Mujer	45,5	41,5	48,3	52,4	48,6	39,1	43,2	47,6	38,0	34,7	40,6
Áncash	**50,4**	**43,3**	**40,9**	**43,8**	**45,9**	**43,0**	**42,4**	**43,0**	**47,5**	**43,9**	**43,3**
Hombre	47,9	45,9	52,6	44,8	46,1	42,4	47,4	42,9	48,7	44,7	43,2
Mujer	45,5	41,5	48,3	42,7	45,7	43,6	37,7	43,0	46,1	43,3	43,5
Apurímac	**54,7**	**58,3**	**53,5**	**50,2**	**54,3**	**56,0**	**67,8**	**63,9**	**59,7**	**51,8**	**46,9**
Hombre	54,2	55,8	53,4	51,1	57,4	55,4	67,2	65,5	62,1	51,8	48,0
Mujer	55,2	61,1	53,5	49,2	50,8	56,8	68,4	62,0	56,8	51,8	45,8
Arequipa	**12,1**	**9,0**	**8,6**	**8,3**	**10,7**	**9,3**	**8,6**	**9,1**	**8,9**	**9,5**	**9,5**
Hombre	11,2	8,0	10,2	8,4*	9,5	10,1	8,2	9,3	8,6	8,7	10,1 *
Mujer	13,1	10,0	6,9	8,2*	12,0	8,5	9,0	8,9	9,1	10,2	8,8 *
Ayacucho	**42,9**	**38,2**	**31,8**	**31,0**	**33,6**	**31,3**	**30,1**	**37,2**	**33,1**	**30,3**	**29,6**
Hombre	46,7	41,0	36,5	33,7	37,4	37,0	35,7	39,0	35,9	32,7	32,4
Mujer	38,7	35,1	27,1	28,1	29,8	25,8	24,5	35,3	30,1	27,6	26,9
Cajamarca	**65,5**	**59,8**	**62,5**	**62,7**	**62,6**	**58,8**	**69,0**	**57,4**	**51,5**	**52,2**	**49,8**
Hombre	69,4	62,4	60,7	63,6	63,3	61,0	69,1	59,0	55,2	50,9	52,3
Mujer	61,5	56,8	64,3	61,8	61,9	56,8	68,8	55,8	47,7	53,6	47,5
Prov. Const. del Callao	**7,6**	**6,4**	**4,3**	**6,3**	**6,7**	**6,0**	**5,8**	**6,5**	**5,8**	**6,9**	**7,0**
Hombre	7,8	5,9	3,4	6,8*	5,9	5,5	4,9	5,7	6,4	6,8	8,6 *
Mujer	7,3	6,8	5,3	5,8*	7,4	6,6	6,7	7,2	5,2	6,9	5,5 *

Continúa...

8.7.1.6 PERÚ: Proporción de niños y adolescentes de 5 a 17 años en actividad económica, según sexo
(Porcentaje)

Ámbito Geográfico / Sexo	2014	2015	2016	2017	2018	2019	2020	2021	2022	2023	2024	
Cusco	**51,5**	**45,4**	**54,0**	**46,7**	**41,1**	**45,5**	**55,0**	**39,7**	**37,3**	**37,5**	**37,1**	
Hombre	52,8	43,6	50,5	46,6	41,9	47,0	56,9	40,0	33,3	36,9	33,4	
Mujer	50,3	47,2	57,6	46,7	40,3	44,0	53,2	39,5	40,8	38,1	40,3	
Huancavelica	**70,3**	**66,4**	**67,1**	**67,9**	**64,6**	**63,2**	**64,2**	**67,5**	**66,3**	**66,9**	**58,3**	
Hombre	68,1	64,6	67,2	68,1	64,1	61,2	62,5	66,3	67,6	62,3	59,1	
Mujer	72,7	68,3	67,0	67,7	65,0	65,3	66,2	68,6	65,0	71,9	57,4	
Huánuco	**48,4**	**51,9**	**49,8**	**42,0**	**45,8**	**48,6**	**50,1**	**51,1**	**48,5**	**51,7**	**49,7**	
Hombre	51,3	52,9	51,4	46,0	46,8	50,7	53,5	54,8	48,3	53,8	49,3	
Mujer	45,4	50,8	48,1	37,4	44,8	46,3	46,5	47,5	48,7	49,5	50,1	
Ica	**14,8**	**9,9**	**9,6**	**8,8**	**7,6**	**10,5**	**7,1**	**10,3**	**10,3**	**10,2**	**10,2**	
Hombre	17,4	10,7	9,6	9,9*	11,0	10,6	7,5	12,5	10,4	11,2	11,1	
Mujer	12,4	9,1	9,5	7,6*	4,2	10,3	6,8	8,2	10,2	9,2	9,3	*
Junín	**33,6**	**26,7**	**30,9**	**28,8**	**33,6**	**30,2**	**31,2**	**32,0**	**32,4**	**32,6**	**39,9**	
Hombre	34,2	26,8	33,0	29,6	37,6	32,2	31,6	34,1	34,0	33,1	40,5	
Mujer	33,0	26,5	28,7	28,0	28,9	28,3	30,8	29,8	30,8	32,1	39,2	
La Libertad	**30,7**	**24,8**	**26,4**	**26,1**	**28,1**	**28,7**	**22,7**	**22,4**	**25,7**	**16,3**	**17,2**	
Hombre	30,7	25,4	27,6	27,0	29,9	30,3	26,5	22,2	26,5	15,2	18,0	
Mujer	30,7	24,3	25,1	25,1	26,2	27,1	18,5	22,6	25,0	17,4	16,2	
Lambayeque	**23,4**	**23,4**	**23,7**	**22,4**	**23,9**	**22,8**	**20,0**	**22,4**	**21,4**	**17,4**	**14,9**	
Hombre	23,7	23,6	24,4	23,8	25,2	24,2	23,8	24,0	21,8	18,9	15,4	
Mujer	23,1	23,2	23,1	20,9	22,5	21,3	15,9	20,7	20,8	15,7	14,4	
Lima Metropolitana 1/	**6,9**	**6,5**	**5,8**	**6,5**	**8,1**	**7,1**	**4,6**	**6,3**	**5,4**	**6,7**	**5,5**	
Hombre	7,5	7,3	6,4	6,4	7,4	6,6	4,7	6,9	5,3	7,8	6,3	
Mujer	6,4	5,7	5,3	6,6	8,7	7,6	4,5	5,6	5,6	5,6	4,6	*
Región Lima 2/	**13,0**	**14,3**	**14,0**	**13,3**	**13,4**	**11,9**	**9,9**	**11,0**	**12,0**	**13,0**	**24,2**	
Hombre	13,3	17,5	14,8	15,7	18,5	12,9	11,5	11,4	12,5	14,5	12,7	
Mujer	12,8	11,2	13,2	10,8	8,2	10,9	7,9	10,5	11,5	11,5	11,1	
Loreto	**32,2**	**27,2**	**29,5**	**27,3**	**27,0**	**23,8**	**24,5**	**28,2**	**26,0**	**23,4**	**16,2**	
Hombre	36,5	30,2	31,6	28,8	29,9	25,2	28,0	30,0	29,3	24,1	26,7	
Mujer	27,6	24,1	27,1	25,7	23,8	22,3	21,0	26,4	22,5	22,6	21,5	
Madre de Dios	**24,8**	**21,2**	**17,1**	**17,5**	**15,4**	**13,9**	**16,2**	**18,1**	**18,8**	**15,5**	**13,2**	
Hombre	31,6	24,0	14,9	17,9	16,1	15,8	19,9	20,8	21,7	14,3	16,2	*
Mujer	18,3	18,1	20,0	17,0*	14,6	11,7	11,7	15,1	15,9	16,8	16,2	*
Moquegua	**18,7**	**18,5**	**16,4**	**15,3**	**13,1**	**16,8**	**13,3**	**14,9**	**16,2**	**16,1**	**43,6**	
Hombre	17,7	18,8	16,2	16,3*	14,7	21,0	14,4	14,5	15,3	16,3	13,2	*
Mujer	19,8	18,2	16,7	14,1*	11,5	12,7	11,8	15,4	17,3	15,9	13,2	*
Pasco	**46,7**	**36,0**	**36,5**	**39,2**	**46,6**	**43,6**	**42,8**	**43,1**	**44,2**	**41,8**	**21,6**	
Hombre	49,7	39,5	41,7	38,4	47,2	43,6	45,7	41,7	45,6	37,0	43,1	
Mujer	43,6	31,9	30,6	40,3	46,0	43,7	39,7	44,6	42,5	47,2	44,2	

Continúa...

8.7.1.6 PERÚ: Proporción de niños y adolescentes de 5 a 17 años en actividad económica, según sexo

(Porcentaje)

Conclusión.

Ámbito Geográfico / Sexo	2014	2015	2016	2017	2018	2019	2020	2021	2022	2023	2024	
Piura	**25,8**	**22,2**	**22,7**	**17,3**	**23,7**	**25,3**	**25,9**	**26,7**	**23,5**	**25,1**	**33,5**	
Hombre	26,4	24,1	23,8	18,7	23,8	26,0	26,2	28,7	23,5	25,4	23,3	
Mujer	25,1	20,4	21,6	15,7	23,6	24,7	25,7	24,8	23,5	24,8	19,8	
Puno	**59,4**	**50,2**	**51,0**	**40,3**	**34,9**	**40,4**	**42,0**	**43,4**	**41,5**	**35,7**	**24,5**	
Hombre	58,5	47,2	47,6	34,6	34,2	39,2	43,0	39,9	45,2	34,4	33,9	
Mujer	60,3	53,2	54,9	46,4	35,6	41,6	40,9	47,0	37,1	37,4	32,9	
San Martín	**21,6**	**20,2**	**20,8**	**25,3**	**25,2**	**30,8**	**32,1**	**34,5**	**25,8**	**23,7**	**13,8**	
Hombre	28,0	24,5	27,3	29,3	31,8	35,5	41,3	41,2	31,1	26,9	30,3	
Mujer	14,9	15,3	14,1	20,8	18,5	25,9	22,1	27,9	20,3	20,5	18,3	
Tacna	**18,1**	**14,3**	**14,1**	**12,5**	**13,7**	**16,8**	**13,7**	**11,3**	**11,6**	**14,9**	**6,9**	
Hombre	21,7	15,7	16,4	12,0*	13,6	19,8	13,0	10,4	13,2	16,8	14,3	*
Mujer	14,5	12,7	11,7	12,9	13,8	14,1	14,5	12,0	10,1	13,0	13,2	*
Tumbes	**13,2**	**7,3**	**12,5**	**12,6**	**8,7**	**10,1**	**6,2**	**11,1**	**10,4**	**6,5**	**22,1**	
Hombre	17,6	7,4	15,2	13,6	10,5	12,9	8,4	10,4	11,1	7,7	8,2	*
Mujer	8,6	7,2	9,5	11,5*	6,7	7,3	4,2	11,8	9,7	5,3	5,5	*
Ucayali	**29,6**	**21,0**	**23,2**	**20,8**	**18,5**	**22,1**	**18,0**	**20,8**	**17,2**	**23,1**	**11,9**	
Hombre	37,2	27,8	25,8	24,7	21,9	23,9	23,7	25,9	20,9	26,1	23,6	
Mujer	21,1	13,1	20,3	16,3	14,8	20,2	12,1	15,7	13,4	19,6	20,6	

Nota 1: Actividad económica, refiere a niños, niñas y adolescentes de 5 a 17 años que realizan al menos una hora a la semana, una o más actividades económicas.
Nota 2: Denominacion establecida mediante Ley N° 31140.
1/ Lima Metropolitana, comprende los 43 distritos de la provincia de Lima.
2/ Región Lima, comprende las provincias de Barranca, Cajatambo, Canta, Cañete, Huaral, Huarochirí, Huaura, Oyón y Yauyos.
(*) Los resultados son considerados referenciales porque el número de casos en la muestra para este nivel no es suficiente y presentan un coeficiente de variación mayor a 15%.
Fuente: Instituto Nacional de Estadística e Informática - Encuesta Nacional de Hogares (ENAHO).

8.7.1.7 PERÚ: Proporción de niños y adolescentes de 5 a 17 años en actividad económica, según grupo de edad

(Porcentaje)

Ámbito Geográfico / Grupo de edad	2014	2015	2016	2017	2018	2019	2020	2021	2022	2023	2024	
Nacional	**29,7**	**26,4**	**26,8**	**25,2**	**26,1**	**25,8**	**25,3**	**25,3**	**23,6**	**23,0**	**22,0**	
De 5 a 13 años	**21,2**	**18,3**	**19,0**	**16,9**	**17,0**	**17,2**	**20,1**	**17,7**	**16,1**	**15,3**	**14,8**	
De 14 a 17 años	**46,6**	**43,2**	**43,3**	**42,7**	**44,7**	**42,9**	**36,1**	**42,4**	**40,7**	**40,5**	**38,0**	
Área de residencia												
Urbana	**15,4**	**13,2**	**13,3**	**12,7**	**13,9**	**14,0**	**12,8**	**14,1**	**13,2**	**13,3**	**12,5**	
De 5 a 13 años	7,6	5,9	6,6	5,4	5,9	6,6	8,5	7,4	6,8	6,5	6,5	
De 14 a 17 años	30,9	28,4	27,7	28,3	31,0	29,2	21,6	29,2	28,1	29,1	26,2	
Rural	**63,2**	**58,0**	**59,7**	**56,7**	**58,0**	**57,8**	**62,6**	**61,8**	**58,3**	**56,4**	**55,4**	
De 5 a 13 años	53,0	48,0	49,7	46,6	47,4	47,1	54,6	51,7	47,8	46,7	45,1	
De 14 a 17 años	83,2	78,7	80,1	77,2	78,4	77,5	79,6	83,0	80,4	77,1	76,5	
Región natural												
Costa	**12,6**	**10,9**	**10,7**	**10,4**	**11,7**	**11,6**	**9,4**	**10,8**	**10,4**	**10,3**	**9,4**	
De 5 a 13 años	5,8	4,7	4,7	3,7	4,2	4,6	5,4	5,1	4,6	4,3	4,0	
De 14 a 17 años	25,9	23,8	23,7	24,8	27,6	26,0	17,6	23,2	23,6	24,2	21,7	
Sierra	**50,6**	**46,2**	**46,9**	**43,7**	**44,3**	**43,9**	**46,9**	**44,6**	**43,2**	**41,4**	**39,3**	
De 5 a 13 años	41,3	37,1	38,2	34,8	34,7	34,7	41,4	35,1	34,1	32,2	30,6	
De 14 a 17 años	68,3	64,1	63,8	61,3	62,3	60,7	58,2	64,6	61,9	61,2	57,6	
Selva	**36,0**	**30,9**	**32,5**	**31,4**	**31,6**	**31,8**	**32,6**	**33,7**	**29,6**	**28,8**	**30,0**	
De 5 a 13 años	24,2	19,9	22,6	20,6	20,4	21,3	24,3	23,4	19,9	19,2	20,6	
De 14 a 17 años	63,7	57,1	55,9	56,1	57,7	55,4	53,1	60,4	53,8	52,3	52,5	
Departamento												
Amazonas	**46,8**	**43,8**	**50,5**	**50,7**	**47,7**	**42,8**	**46,2**	**48,8**	**39,1**	**39,1**	**41,2**	
De 5 a 13 años	38,1	33,0	43,4	41,1	38,8	32,8	37,7	40,4	30,6	27,8	30,7	
De 14 a 17 años	68,8	70,2	69,5	73,4	68,3	68,9	67,3	69,3	60,5	68,0	64,3	
Áncash	**50,4**	**43,3**	**40,9**	**43,8**	**45,9**	**43,0**	**42,4**	**43,0**	**47,5**	**43,9**	**43,3**	
De 5 a 13 años	38,1	33,0	43,4	35,7	37,6	34,2	37,1	36,8	41,1	37,2	36,6	
De 14 a 17 años	68,8	70,2	69,5	62,3	63,3	60,0	54,0	56,2	61,1	59,9	58,8	
Apurímac	**54,7**	**58,3**	**53,5**	**50,2**	**54,3**	**56,0**	**67,8**	**63,9**	**59,7**	**51,8**	**46,9**	
De 5 a 13 años	49,1	50,8	46,1	40,8	46,2	47,6	63,0	54,7	48,9	42,7	36,9	
De 14 a 17 años	66,4	76,6	69,6	71,8	70,4	71,6	78,8	82,1	79,3	72,8	66,7	
Arequipa	**12,1**	**9,0**	**8,6**	**8,3**	**10,7**	**9,3**	**8,6**	**9,1**	**8,9**	**9,5**	**9,5**	
De 5 a 13 años	1,9	2,3	2,3	3,3*	2,0	2,8	4,4	3,6	3,5	3,2	2,9	*
De 14 a 17 años	34,0	22,6	21,2	19,0	27,7	22,6	16,8	22,5	21,2	22,9	24,0	
Ayacucho	**42,9**	**38,2**	**31,8**	**31,0**	**33,6**	**31,3**	**30,1**	**37,2**	**33,1**	**30,3**	**29,6**	
De 5 a 13 años	28,8	24,6	18,3	18,2	17,7	17,9	20,7	24,0	21,1	18,3	16,6	*
De 14 a 17 años	70,0	64,4	57,3	55,5	62,1	57,5	51,4	66,3	61,1	57,2	56,4	

Continúa...

8.7.1.7 PERÚ: Proporción de niños y adolescentes de 5 a 17 años en actividad económica, según grupo de edad
(Porcentaje)

Ámbito Geográfico / Grupo de edad	2014	2015	2016	2017	2018	2019	2020	2021	2022	2023	2024	
Cajamarca	**65,5**	**59,8**	**62,5**	**62,7**	**62,6**	**58,8**	**69,0**	**57,4**	**51,5**	**52,2**	**49,8**	
De 5 a 13 años	58,8	50,6	58,2	54,1	54,1	52,9	66,3	49,9	42,9	45,8	39,9	
De 14 a 17 años	77,7	76,9	70,8	78,2	78,4	69,5	74,2	73,0	70,0	65,7	69,6	
Prov. Const. del Callao	**7,6**	**6,4**	**4,3**	**6,3**	**6,7**	**6,0**	**5,8**	**6,5**	**5,8**	**6,9**	**7,0**	
De 5 a 13 años	4,3	0,7	1,2	1,0 *	1,4	1,1	3,0	1,6	2,0	1,5	2,4	
De 14 a 17 años	14,9	19,8	13,2	19,0	19,3	17,9	12,5	18,1	15,2	18,9	17,2	
Cusco	**51,5**	**45,4**	**54,0**	**46,7**	**41,1**	**45,5**	**55,0**	**39,7**	**37,3**	**37,5**	**37,1**	
De 5 a 13 años	44,5	37,9	49,8	42,6	33,5	37,6	53,1	29,7	28,0	29,1	29,6	
De 14 a 17 años	65,2	59,7	62,4	55,5	57,1	59,6	59,1	62,2	57,4	56,3	53,6	
Huancavelica	**70,3**	**66,4**	**67,1**	**67,9**	**64,6**	**63,2**	**64,2**	**67,5**	**66,3**	**66,9**	**58,3**	
De 5 a 13 años	62,4	59,3	60,5	59,9	54,9	53,7	57,5	58,8	59,9	59,6	55,5	
De 14 a 17 años	82,4	78,3	77,7	81,0	79,1	78,1	76,9	86,1	81,5	83,2	64,1	
Huánuco	**48,4**	**51,9**	**49,8**	**42,0**	**45,8**	**48,6**	**50,1**	**51,1**	**48,5**	**51,7**	**49,7**	
De 5 a 13 años	38,9	43,8	41,1	32,5	37,7	38,5	43,2	43,9	40,4	44,1	40,5	
De 14 a 17 años	69,3	70,0	70,5	62,5	63,2	68,5	64,6	67,4	66,8	68,7	70,3	
Ica	**14,8**	**9,9**	**9,6**	**8,8**	**7,6**	**10,5**	**7,1**	**10,3**	**10,3**	**10,2**	**10,2**	
De 5 a 13 años	2,5	2,6	2,3	0,1	1,2	1,1	1,4	2,0	0,8	1,7	3,1	
De 14 a 17 años	37,8	24,7	24,3	25,6	21,1	30,0	20,6	30,0	31,6	32,0	27,5	
Junín	**33,6**	**26,7**	**30,9**	**28,8**	**33,6**	**30,2**	**31,2**	**32,0**	**32,4**	**32,6**	**39,9**	
De 5 a 13 años	20,3	13,9	17,7	14,6	19,5	18,3	25,5	19,6	20,2	18,8	31,0	
De 14 a 17 años	59,3	52,1	54,7	55,3	60,0	52,9	42,8	60,5	56,2	61,4	58,1	
La Libertad	**30,7**	**24,8**	**26,4**	**26,1**	**28,1**	**28,7**	**22,7**	**22,4**	**25,7**	**16,3**	**17,2**	
De 5 a 13 años	20,3	16,3	16,4	17,5	18,9	20,4	18,3	16,1	16,1	9,1	10,8	
De 14 a 17 años	50,7	43,3	48,4	45,7	48,1	45,9	32,2	37,0	48,7	33,4	32,9	
Lambayeque	**23,4**	**23,4**	**23,7**	**22,4**	**23,9**	**22,8**	**20,0**	**22,4**	**21,4**	**17,4**	**14,9**	
De 5 a 13 años	14,2	16,0	15,5	15,4 *	16,3	15,1	15,1	16,1	13,7	10,4	7,8	*
De 14 a 17 años	40,5	39,8	41,3	38,1	40,5	38,8	29,8	35,9	38,3	33,6	28,8	
Lima Metropolitana 1/	**6,9**	**6,5**	**5,8**	**6,5**	**8,1**	**7,1**	**4,6**	**6,3**	**5,4**	**6,7**	**5,5**	
De 5 a 13 años	2,9	1,8	2,2	1,4	1,9	1,9	1,9	1,7	1,8	2,2	1,5	*
De 14 a 17 años	14,6	15,8	13,3	17,2	20,5	17,2	9,6	15,5	13,6	16,8	14,1	

Continúa...

8.7.1.7 PERÚ: Proporción de niños y adolescentes de 5 a 17 años en actividad económica, según grupo de edad
(Porcentaje)

Conclusión.

Ámbito Geográfico / Grupo de edad	2014	2015	2016	2017	2018	2019	2020	2021	2022	2023	2024	
Región Lima 2/	**13,0**	**14,3**	**14,0**	**13,3**	**13,4**	**11,9**	**9,9**	**11,0**	**12,0**	**13,0**	**24,2**	
De 5 a 13 años	5,5	5,8	5,2	5,1	3,4	2,4	4,8	4,2	5,1	7,3	3,9	*
De 14 a 17 años	28,6	32,3	33,1	30,5	33,3	31,3	20,1	25,5	27,2	24,5	28,8	
Loreto	**32,2**	**27,2**	**29,5**	**27,3**	**27,0**	**23,8**	**24,5**	**28,2**	**26,0**	**23,4**	**16,2**	
De 5 a 13 años	21,3	16,8	19,3	17,7	14,8	13,1	15,8	17,8	16,6	15,9	15,9	
De 14 a 17 años	61,3	54,0	55,6	50,7	55,9	48,5	46,7	53,5	48,5	42,6	43,9	
Madre de Dios	**24,8**	**21,2**	**17,1**	**17,5**	**15,4**	**13,9**	**16,2**	**18,1**	**18,8**	**15,5**	**13,2**	
De 5 a 13 años	14,4	10,9	9,0	7,1*	6,1	7,7	10,6	8,6	10,4	7,7	8,6	*
De 14 a 17 años	49,8	49,1	39,2	42,4	38,6	29,0	32,1	43,1	41,4	35,7	36,6	*
Moquegua	**18,7**	**18,5**	**16,4**	**15,3**	**13,1**	**16,8**	**13,3**	**14,9**	**16,2**	**16,1**	**43,6**	
De 5 a 13 años	5,7	10,3	8,6	8,6*	4,1	6,3	4,8	5,6	5,9	6,0	6,2	*
De 14 a 17 años	42,9	36,6	33,1	29,2*	31,2	37,7	30,9	34,5	39,8	39,9	31,9	
Pasco	**46,7**	**36,0**	**36,5**	**39,2**	**46,6**	**43,6**	**42,8**	**43,1**	**44,2**	**41,8**	**21,6**	
De 5 a 13 años	38,8	27,5	27,3	31,5	38,0	37,2	32,8	34,7	38,3	34,3	38,2	
De 14 a 17 años	62,1	52,0	56,7	56,3	64,3	56,0	65,8	64,1	58,9	60,0	56,7	
Piura	**25,8**	**22,2**	**22,7**	**17,3**	**23,7**	**25,3**	**25,9**	**26,7**	**23,5**	**25,1**	**33,5**	
De 5 a 13 años	14,5	12,7	13,5	5,8*	11,7	13,1	16,7	16,0	13,2	13,0	11,0	*
De 14 a 17 años	50,2	42,1	44,7	41,7	48,9	51,3	47,1	54,1	50,2	55,3	48,3	
Puno	**59,4**	**50,2**	**51,0**	**40,3**	**34,9**	**40,4**	**42,0**	**43,4**	**41,5**	**35,7**	**24,5**	
De 5 a 13 años	48,8	39,7	37,3	27,5	24,3	30,2	32,8	32,0	33,1	23,2	23,4	
De 14 a 17 años	77,3	70,5	72,4	62,9	53,4	56,8	59,8	66,1	56,6	62,0	54,8	
San Martín	**21,6**	**20,2**	**20,8**	**25,3**	**25,2**	**30,8**	**32,1**	**34,5**	**25,8**	**23,7**	**13,8**	
De 5 a 13 años	9,3	9,8	9,7	14,2	13,8	19,4	22,4	22,0	12,5	12,7	12,8	
De 14 a 17 años	50,0	44,8	45,7	51,3	52,6	56,4	56,2	68,9	57,8	49,9	53,9	
Tacna	**18,1**	**14,3**	**14,1**	**12,5**	**13,7**	**16,8**	**13,7**	**11,3**	**11,6**	**14,9**	**6,9**	
De 5 a 13 años	12,1	8,6	8,4	6,3*	5,4	6,3	12,0	5,8	7,1	8,4	9,0	*
De 14 a 17 años	31,5	27,1	25,8	24,1	30,5	37,7	17,0	22,6	20,0	27,7	24,0	*
Tumbes	**13,2**	**7,3**	**12,5**	**12,6**	**8,7**	**10,1**	**6,2**	**11,1**	**10,4**	**6,5**	**22,1**	
De 5 a 13 años	2,9	2,0	4,3	2,6*	1,2	1,1	2,8	4,7	3,0	1,8	2,2	*
De 14 a 17 años	34,3	19,5	32,6	36,7	27,6	31,9	15,7	28,7	30,8	19,5	17,9	*
Ucayali	**29,6**	**21,0**	**23,2**	**20,8**	**18,5**	**22,1**	**18,0**	**20,8**	**17,2**	**23,1**	**11,9**	
De 5 a 13 años	18,5	10,9	13,5	12,3	8,6	11,5	10,5	11,8	7,7	13,6	13,8	
De 14 a 17 años	59,1	48,6	50,0	42,1	43,1	48,1	36,8	44,6	43,4	48,3	43,6	

Nota 1: Actividad económica, refiere a niños, niñas y adolescentes de 5 a 17 años que realizan al menos una hora a la semana, una o más actividades económicas.
Nota 2: Denominacion establecida mediante Ley N° 31140.
1/ Lima Metropolitana, comprende los 43 distritos de la provincia de Lima.
2/ Región Lima, comprende las provincias de Barranca, Cajatambo, Canta, Cañete, Huaral, Huarochirí, Huaura, Oyón y Yauyos.
(*) Los resultados son considerados referenciales porque el número de casos en la muestra para este nivel no es suficiente y presentan un coeficiente de variación mayor a 15%.
Fuente: Instituto Nacional de Estadística e Informática - Encuesta Nacional de Hogares (ENAHO).

8.7.1.8 PERÚ: Promedio de horas ocupadas en actividad económica de niños y adolescentes de 5 a 17 años, según sexo

(Horas y minutos por semana)

Ámbito Geográfico / Sexo	2014	2015	2016	2017	2018	2019	2020	2021	2022	2023	2024
Nacional	**17:43**	**17:36**	**16:27**	**16:53**	**17:04**	**16:17**	**17:47**	**19:10**	**16:28**	**15:07**	**14:01**
Hombre	**18:18**	**18:09**	**17:01**	**17:36**	**17:41**	**16:57**	**18:41**	**20:07**	**17:01**	**16:03**	**15:01**
Mujer	**17:03**	**16:59**	**15:50**	**16:06**	**16:24**	**15:33**	**16:44**	**18:07**	**15:50**	**14:06**	**13:01**
Área de residencia											
Urbana	**20:16**	**20:23**	**19:00**	**19:54**	**19:57**	**18:26**	**18:04**	**20:18**	**17:30**	**16:21**	**15:01**
Hombre	20:55	20:33	19:30	20:36	19:56	18:50	18:28	20:35	17:54	17:32	16:01
Mujer	19:31	20:12	18:25	19:11	19:57	18:01	17:35	19:59	17:04	15:05	15:01
Rural	**16:16**	**16:04**	**15:05**	**15:11**	**15:15**	**14:53**	**17:37**	**18:20**	**15:41**	**14:08**	**13:01**
Hombre	16:48	16:50	15:39	15:59	16:14	15:48	18:49	19:47	16:22	14:54	14:01
Mujer	15:38	15:12	14:27	14:16	14:11	13:49	16:13	16:45	14:52	13:17	12:01
Región natural											
Costa	**20:48**	**20:37**	**19:10**	**20:59**	**20:11**	**18:21**	**17:20**	**18:57**	**17:10**	**15:47**	**16:01**
Hombre	22:03	21:46	20:04	22:08	20:43	19:41	17:44	20:16	16:56	17:23	16:01
Mujer	19:25	19:17	18:07	19:45	19:37	17:01	16:51	17:27	17:25	13:55	16:01
Sierra	**16:21**	**16:30**	**15:18**	**15:23**	**15:52**	**15:07**	**17:28**	**18:42**	**15:46**	**14:32**	**13:01**
Hombre	16:34	16:48	15:38	15:57	16:29	15:46	18:27	19:26	16:24	15:06	14:01
Mujer	16:07	16:10	14:58	14:45	15:13	14:24	16:23	17:58	15:04	13:55	13:01
Selva	**18:39**	**17:55**	**17:22**	**17:11**	**17:06**	**17:19**	**19:09**	**20:41**	**17:44**	**16:04**	**14:01**
Hombre	19:28	18:22	18:01	17:51	17:43	17:22	20:06	21:43	18:50	17:05	15:01
Mujer	17:30	17:16	16:31	16:24	16:16	17:16	17:47	19:21	16:15	14:53	13:01
Departamento											
Amazonas	**15:20**	**14:56**	**15:35**	**15:17**	**16:16**	**17:36**	**19:41**	**19:11**	**17:12**	**16:17**	**15:01**
Hombre	16:00	16:01	17:31	16:44	17:58	17:48	19:27	19:57	17:35	16:30	16:01
Mujer	14:33	13:41	13:27	13:51	14:41	17:20	19:56	18:29	16:47	16:03	14:01
Áncash	**17:13**	**17:52**	**16:08**	**15:44**	**16:12**	**15:00**	**17:31**	**16:28**	**15:12**	**13:36**	**13:01**
Hombre	16:00	16:01	17:31	15:35	17:32	15:42	17:19	17:49	15:39	14:55	14:01
Mujer	14:33	13:41	13:27	15:54	14:51	14:15	17:45	15:02	14:41	12:22	12:01
Apurímac	**16:26**	**15:59**	**15:59**	**15:44**	**15:26**	**16:18**	**18:45**	**20:07**	**19:56**	**16:03**	**14:01**
Hombre	16:55	16:27	16:58	17:07	15:24	16:56	18:39	20:39	20:35	17:43	16:01
Mujer	15:54	15:31	15:02	14:16	15:29	15:36	18:51	19:30	19:05	14:04	11:01
Arequipa	**23:24**	**25:22**	**20:17**	**20:15**	**21:06**	**19:50**	**18:55**	**23:27**	**17:32**	**16:41**	**15:01**
Hombre	22:59	23:27	20:47	18:19	20:08	20:06	23:55	20:06	19:32	18:25	15:01
Mujer	23:48	26:52	19:31	22:20	21:54	19:29	14:16	27:25	15:36	15:11	14:01
Ayacucho	**19:58**	**18:35**	**17:32**	**18:52**	**17:58**	**15:26**	**18:39**	**19:49**	**15:39**	**17:33**	**17:01**
Hombre	19:13	18:28	16:08	18:26	17:05	14:58	19:14	19:57	16:29	18:31	17:01
Mujer	20:57	18:45	19:26	19:26	19:03	16:05	17:49	19:40	14:33	16:18	18:01
Cajamarca	**13:42**	**14:39**	**13:26**	**14:12**	**13:40**	**13:26**	**13:29**	**15:52**	**12:06**	**11:28**	**10:01**
Hombre	14:38	15:07	13:36	15:35	15:15	15:27	15:00	17:22	12:45	11:31	12:01
Mujer	12:37	14:05	13:18	12:50	12:02	11:25	12:00	14:18	11:21	11:24	9:01
Prov. Const. del Callao	**23:08**	**22:13**	**27:29**	**31:17**	**24:18**	**18:39**	**27:45**	**19:54**	**19:20**	**18:33**	**17:01**
Hombre	26:33	24:01	28:03	36:45	23:53	13:45	25:06	18:25	16:24	19:43	15:01
Mujer	19:46	20:47	27:05	25:08*	24:37	22:45	29:39	21:02	23:05	17:28	21:01
Cusco	**15:46**	**16:53**	**13:34**	**12:43**	**14:10**	**15:16**	**15:16**	**18:39**	**17:35**	**14:50**	**13:01**
Hombre	15:46	16:34	14:54	12:25	13:51	15:23	16:27	17:36	17:22	15:04	12:01
Mujer	15:47	17:12	12:20	13:01	14:31	15:08	13:58	19:43	17:45	14:36	14:01

Continúa...

8.7.1.8 PERÚ: Promedio de horas ocupadas en actividad económica de niños y adolescentes de 5 a 17 años, según sexo
(Horas y minutos por semana)

Ámbito Geográfico / Sexo	2014	2015	2016	2017	2018	2019	2020	2021	2022	2023	2024
Huancavelica	**15:53**	**14:27**	**14:20**	**15:05**	**14:07**	**15:22**	**16:57**	**16:45**	**14:56**	**13:34**	**11:01**
Hombre	16:08	14:27	15:06	15:11	14:25	15:52	17:24	18:26	14:57	13:42	12:01
Mujer	15:39	14:28	13:31	15:00	13:49	14:52	16:28	15:19	14:55	13:27	11:01
Huánuco	**17:22**	**17:31**	**16:57**	**17:21**	**18:08**	**16:20**	**23:09**	**22:14**	**16:43**	**16:20**	**15:01**
Hombre	19:12	18:10	17:44	17:01	18:15	17:21	24:29	22:32	17:14	16:49	15:01
Mujer	15:15	16:51	16:02	17:49	18:00	15:07	21:32	21:55	16:07	15:45	14:01
Ica	**23:54**	**25:41**	**27:29**	**26:47**	**27:44**	**21:44**	**23:17**	**21:42**	**19:51**	**21:00**	**18:01**
Hombre	24:11	26:48	32:07	29:25	28:39	19:58	21:57	24:57	19:20	22:55	19:01
Mujer	23:31	24:25	21:57	23:13	25:18	23:42	24:50	16:51	20:25	18:32	16:01
Junín	**20:04**	**18:50**	**19:42**	**17:45**	**17:44**	**19:06**	**20:57**	**21:41**	**17:50**	**16:33**	**12:01**
Hombre	20:47	18:14	19:43	18:20	17:16	18:49	22:34	21:54	19:48	17:50	13:01
Mujer	19:16	19:29	19:41	17:05	18:27	19:25	19:15	21:24	15:34	15:09	12:01
La Libertad	**20:03**	**19:50**	**18:01**	**17:59**	**17:14**	**14:48**	**16:49**	**18:37**	**16:02**	**16:51**	**16:01**
Hombre	20:32	20:57	17:37	19:35	19:03	15:08	18:02	22:47	16:01	20:32	17:01
Mujer	19:34	18:44	18:30	16:17	15:08	14:27	14:55	14:41	16:02	13:38	16:01
Lambayeque	**18:31**	**16:25**	**15:11**	**15:34**	**16:00**	**14:28**	**19:05**	**17:47**	**16:37**	**16:32**	**14:01**
Hombre	19:30	18:49	17:20	17:27	17:47	16:50	19:21	17:43	17:38	17:53	14:01
Mujer	17:34	13:42	12:47	13:25	13:55	11:36	18:39	17:50	15:20	14:43	14:01
Lima Metropolitana 1/	**24:16**	**23:53**	**23:20**	**23:36**	**22:53**	**24:04**	**19:39**	**20:51**	**17:04**	**14:04**	**17:01**
Hombre	24:18	23:34	22:23	24:34	20:58	27:18	18:54	21:45	17:13	16:16	17:01
Mujer	24:13	24:18	24:28	22:41	24:31	21:16	20:31	19:34	16:56	10:56	18:01
Región Lima 2/	**18:47**	**20:36**	**19:37**	**20:04**	**21:03**	**17:32**	**18:39**	**24:09**	**18:56**	**18:10**	**17:01**
Hombre	19:55	19:41	18:50	19:05	21:16	17:16	18:23	23:56	18:17	19:08	19:01
Mujer	17:37	22:01	20:34	21:30 *	20:34	17:51	19:08	24:23	19:39	16:57	15:01
Loreto	**18:48**	**18:43**	**17:02**	**15:56**	**17:19**	**17:46**	**16:41**	**19:37**	**17:56**	**15:18**	**14:01**
Hombre	18:35	19:08	18:01	15:18	17:21	16:42	16:21	21:03	18:17	15:35	15:01
Mujer	19:06	18:11	15:48	16:41	17:16	19:04	17:09	17:59	17:29	15:00	13:01
Madre de Dios	**20:00**	**19:53**	**25:34**	**25:12**	**23:13**	**22:21**	**18:41**	**23:18**	**22:58**	**23:10**	**22:01**
Hombre	19:26	22:38	27:24	26:24	20:06	21:55	20:35	23:37	24:18	22:49	25:01
Mujer	20:55	15:54	23:51	23:43	27:01	23:01	14:45	22:49	21:14	23:29	19:01
Moquegua	**19:33**	**16:26**	**14:14**	**14:55**	**15:03**	**13:15**	**14:54**	**17:24**	**15:42**	**11:39**	**12:01**
Hombre	18:55	18:08	13:19	12:24 *	13:33	14:15	16:44	17:01	15:58	10:52	13:01
Mujer	20:08	14:40	15:07	18:15 *	16:51	11:40	11:54	17:50	15:26	12:28	11:01
Pasco	**16:00**	**17:03**	**16:17**	**15:46**	**16:57**	**14:42**	**18:28**	**17:25**	**16:08**	**14:04**	**14:01**
Hombre	18:41	17:54	17:31	16:52	17:06	15:14	20:57	19:44	16:31	15:40	15:01
Mujer	12:54	15:50	14:23	14:29	16:48	14:10	15:30	15:04	15:40	12:37	14:01
Piura	**16:57**	**16:46**	**12:34**	**17:53**	**16:00**	**13:53**	**14:12**	**16:15**	**14:51**	**15:28**	**16:01**
Hombre	19:14	20:27	14:42	18:30	17:48	15:42	16:59	18:29	15:50	15:41	17:01
Mujer	14:18	12:37	10:09	17:05	13:59	12:01	11:26	13:42	13:51	15:15	15:01

Continúa...

8.7.1.8 PERÚ: Promedio de horas ocupadas en actividad económica de niños y adolescentes de 5 a 17 años, según sexo

(Horas y minutos por semana)

Conclusión.

Ámbito Geográfico / Sexo	2014	2015	2016	2017	2018	2019	2020	2021	2022	2023	2024
Puno	**15:42**	**15:56**	**15:18**	**15:39**	**17:27**	**13:57**	**18:03**	**19:16**	**17:08**	**13:56**	**14:01**
Hombre	15:10	16:39	14:26	17:02	19:44	13:49	17:20	18:42	17:27	13:42	13:01
Mujer	16:13	15:16	16:07	14:31	15:25	14:05	18:52	19:46	16:41	14:12	15:01
San Martín	**21:48**	**18:58**	**22:02**	**21:47**	**19:40**	**18:49**	**22:42**	**23:33**	**18:08**	**16:59**	**17:01**
Hombre	21:24	17:08	21:52	22:23	19:22	16:51	23:58	23:36	19:21	19:05	19:01
Mujer	22:38	22:17	22:24	20:49	20:13	21:33	20:09	23:29	16:11	14:14	14:01
Tacna	**13:54**	**12:40**	**14:58**	**13:45**	**18:26**	**13:48**	**16:50**	**13:52**	**20:43**	**13:43**	**12:01**
Hombre	14:28	11:16	15:51	12:13	20:35	13:39	12:21	13:25	18:59	12:50	13:01
Mujer	13:01	14:43	13:43	15:11 *	16:10	14:00	21:50	14:13	23:04	14:53	11:01
Tumbes	**18:50**	**20:31**	**18:54**	**23:23**	**27:46**	**26:56**	**26:26**	**25:35**	**24:24**	**19:40**	**16:01**
Hombre	21:50	26:45	19:36	25:59	26:48	28:44	24:38	26:09	23:30	16:57	15:01
Mujer	12:29	13:32	17:39	20:03 *	29:28	23:41	29:47	25:02	25:26	23:18	18:01
Ucayali	**22:37**	**23:47**	**22:26**	**20:45**	**22:05**	**21:47**	**25:02**	**26:39**	**23:48**	**18:57**	**18:01**
Hombre	23:31	24:52	23:08	21:03	22:45	23:33	25:37	27:35	25:57	19:36	17:01
Mujer	20:53	21:09	21:24	20:14	20:59	19:33	23:51	25:06	20:27	17:58	19:01

Nota 1: Actividad económica, refiere a niños, niñas y adolescentes de 5 a 17 años que realizan al menos una hora a la semana, una o más actividades económicas.
Nota 2: Denominacion establecida mediante Ley N° 31140.
1/ Lima Metropolitana, comprende los 43 distritos de la provincia de Lima.
2/ Región Lima, comprende las provincias de Barranca, Cajatambo, Canta, Cañete, Huaral, Huarochirí, Huaura, Oyón y Yauyos.
(*) Los resultados son considerados referenciales porque el número de casos en la muestra para este nivel no es suficiente y presentan un coeficiente de variación mayor a 15%.
Fuente: Instituto Nacional de Estadística e Informática - Encuesta Nacional de Hogares (ENAHO).

8.7.1.9 PERÚ: Promedio de horas ocupadas en actividad económica de niños y adolescentes de 5 a 17 años, según grupo de edad

(Horas y minutos por semana)

Ámbito Geográfico / Grupo de edad	2014	2015	2016	2017	2018	2019	2020	2021	2022	2023	2024
Nacional	**17:43**	**17:36**	**16:27**	**16:53**	**17:04**	**16:17**	**17:47**	**19:10**	**16:28**	**15:07**	**14:01**
De 5 a 13 años	**11:58**	**11:47**	**10:48**	**10:48**	**11:02**	**10:17**	**12:52**	**13:16**	**11:04**	**10:11**	**9:01**
De 14 a 17 años	**22:54**	**22:43**	**21:44**	**21:59**	**21:48**	**21:06**	**23:31**	**24:38**	**21:16**	**19:23**	**19:01**
Área de residencia											
Urbana	**20:16**	**20:23**	**19:00**	**19:54**	**19:57**	**18:26**	**18:04**	**20:18**	**17:30**	**16:21**	**15:01**
De 5 a 13 años	12:24	11:28	10:41	10:52	11:14	10:24	11:51	13:36	10:42	10:01	8:01
De 14 a 17 años	24:07	24:15	23:18	23:38	23:26	22:12	23:11	24:08	21:19	19:38	19:01
Rural	**16:16**	**16:04**	**15:05**	**15:11**	**15:15**	**14:53**	**17:37**	**18:20**	**15:41**	**14:08**	**13:01**
De 5 a 13 años	11:49	11:52	10:50	10:46	10:58	10:15	13:20	13:07	11:15	10:16	9:01
De 14 a 17 años	21:51	21:23	20:27	20:31	20:13	20:05	23:48	25:09	21:12	19:06	18:01
Región natural											
Costa	**20:48**	**20:37**	**19:10**	**20:59**	**20:11**	**18:21**	**17:20**	**18:57**	**17:10**	**15:47**	**16:01**
De 5 a 13 años	11:14	10:11	8:52	9:48	10:03	9:23	9:25	10:54	9:32	8:02	7:01
De 14 a 17 años	24:58	24:51	23:40	24:39	23:26	21:38	22:17	22:51	20:37	19:00	20:01
Sierra	**16:21**	**16:30**	**15:18**	**15:23**	**15:52**	**15:07**	**17:28**	**18:42**	**15:46**	**14:32**	**13:01**
De 5 a 13 años	12:07	12:14	11:05	10:58	11:18	10:21	13:29	13:45	11:28	10:30	9:01
De 14 a 17 años	21:12	21:20	20:13	20:17	20:37	20:03	23:12	24:23	20:39	19:06	18:01
Selva	**18:39**	**17:55**	**17:22**	**17:11**	**17:06**	**17:19**	**19:09**	**20:41**	**17:44**	**16:04**	**14:01**
De 5 a 13 años	11:54	11:10	11:02	10:46	10:44	10:41	13:13	13:31	10:58	10:49	9:01
De 14 a 17 años	24:37	23:30	23:26	22:37	22:22	23:04	25:51	27:47	23:58	20:47	19:01
Departamento											
Amazonas	**15:20**	**14:56**	**15:35**	**15:17**	**16:16**	**17:36**	**19:41**	**19:11**	**17:12**	**16:17**	**15:01**
De 5 a 13 años	11:42	9:41	11:09	10:56	11:56	12:49	14:31	12:49	12:03	11:11	11:01
De 14 a 17 años	20:25	20:59	23:05	21:05	21:55	23:34	26:46	28:21	23:49	21:39	20:01
Áncash	**17:13**	**17:52**	**16:08**	**15:44**	**16:12**	**15:00**	**17:31**	**16:28**	**15:12**	**13:36**	**13:01**
De 5 a 13 años	11:42	9:41	11:09	11:53	12:01	11:20	15:13	13:01	11:53	10:47	10:01
De 14 a 17 años	20:25	20:59	23:05	20:45	21:25	19:03	21:00	21:17	19:55	17:44	18:01
Apurímac	**16:26**	**15:59**	**15:59**	**15:44**	**15:26**	**16:18**	**18:45**	**20:07**	**19:56**	**16:03**	**14:01**
De 5 a 13 años	12:07	12:08	12:21	11:53	12:26	10:51	15:57	13:41	14:33	11:49	8:01
De 14 a 17 años	23:13	22:11	21:18	20:43	19:24	22:59	23:48	28:39	26:00	21:50	20:01
Arequipa	**23:24**	**25:22**	**20:17**	**20:15**	**21:06**	**19:50**	**18:55**	**23:27**	**17:32**	**16:41**	**15:01**
De 5 a 13 años	20:38	13:50	18:44	12:57 *	13:40	16:00	13:07	15:07	7:18	9:17	11:01
De 14 a 17 años	23:44	27:48	20:37	22:59	22:07	20:48	21:56	26:37	21:22	18:52	16:01
Ayacucho	**19:58**	**18:35**	**17:32**	**18:52**	**17:58**	**15:26**	**18:39**	**19:49**	**15:39**	**17:33**	**17:01**
De 5 a 13 años	15:53	13:35	11:41	14:48	12:57	12:21	14:33	14:57	10:56	13:32	13:01
De 14 a 17 años	23:11	22:14	21:04	21:25	20:31	17:20	22:24	23:42	19:24	20:27	20:01
Cajamarca	**13:42**	**14:39**	**13:26**	**14:12**	**13:40**	**13:26**	**13:29**	**15:52**	**12:06**	**11:28**	**10:01**
De 5 a 13 años	8:50	9:53	9:23	8:00	7:35	8:17	8:43	10:31	7:27	7:33	6:01
De 14 a 17 años	20:26	20:32	19:53	22:01	21:28	20:23	21:50	23:28	18:17	17:16	15:01
Prov. Const. del Callao	**23:08**	**22:13**	**27:29**	**31:17**	**24:18**	**18:39**	**27:45**	**19:54**	**19:20**	**18:33**	**17:01**
De 5 a 13 años	12:06	6:26	16:56	11:54 *	19:28	6:49	16:58	12:23	9:38	8:58	9:01
De 14 a 17 años	30:26	23:38	30:21	33:50	25:09	20:20	33:53	21:28	22:29	20:16	20:01
Cusco	**15:46**	**16:53**	**13:34**	**12:43**	**14:10**	**15:16**	**15:16**	**18:39**	**17:35**	**14:50**	**13:01**
De 5 a 13 años	11:06	12:38	9:23	8:03	9:40	9:30	10:02	11:54	13:09	10:18	8:01
De 14 a 17 años	22:01	22:04	20:21	20:37	19:45	21:42	25:06	25:54	22:15	20:06	19:01

Continúa...

8.7.1.9 PERÚ: Promedio de horas ocupadas en actividad económica de niños y adolescentes de 5 a 17 años, según grupo de edad

(Horas y minutos por semana)

Ámbito Geográfico / Grupo de edad	2014	2015	2016	2017	2018	2019	2020	2021	2022	2023	2024
Huancavelica	**15:53**	**14:27**	**14:20**	**15:05**	**14:07**	**15:22**	**16:57**	**16:45**	**14:56**	**13:34**	**11:01**
De 5 a 13 años	11:44	11:21	10:18	11:35	10:54	10:58	13:08	12:31	10:53	9:43	7:01
De 14 a 17 años	20:41	18:24	19:20	19:20	17:29	20:10	22:20	22:57	22:03	19:45	19:01
Huánuco	**17:22**	**17:31**	**16:57**	**17:21**	**18:08**	**16:20**	**23:09**	**22:14**	**16:43**	**16:20**	**15:01**
De 5 a 13 años	12:16	13:56	13:25	15:15	15:56	14:25	21:31	20:21	14:12	12:51	11:01
De 14 a 17 años	23:41	22:35	21:48	19:42	20:57	18:26	25:27	25:01	20:10	21:18	19:01
Ica	**23:54**	**25:41**	**27:29**	**26:47**	**27:44**	**21:44**	**23:17**	**21:42**	**19:51**	**21:00**	**18:01**
De 5 a 13 años	18:13	11:30	15:45	20:00	12:36	13:05	13:36	14:04	10:42	14:25	13:01
De 14 a 17 años	24:35	28:43	29:46	26:48	29:34	22:24	24:51	22:53	20:21	21:53	19:01
Junín	**20:04**	**18:50**	**19:42**	**17:45**	**17:44**	**19:06**	**20:57**	**21:41**	**17:50**	**16:33**	**12:01**
De 5 a 13 años	13:11	13:07	12:56	11:14	13:04	11:08	16:40	17:26	11:23	11:14	7:01
De 14 a 17 años	24:38	21:52	23:38	20:57	20:37	24:21	26:05	24:51	22:20	19:55	18:01
La Libertad	**20:03**	**19:50**	**18:01**	**17:59**	**17:14**	**14:48**	**16:49**	**18:37**	**16:02**	**16:51**	**16:01**
De 5 a 13 años	14:21	13:48	11:23	11:40	11:20	8:33	12:15	12:17	9:00	12:30	8:01
De 14 a 17 años	24:28	24:45	22:57	23:32	22:18	20:37	22:29	24:58	21:33	19:41	23:01
Lambayeque	**18:31**	**16:25**	**15:11**	**15:34**	**16:00**	**14:28**	**19:05**	**17:47**	**16:37**	**16:32**	**14:01**
De 5 a 13 años	9:00	8:05	7:37	8:17	7:36	8:43	11:54	9:19	7:54	6:40	6:01
De 14 a 17 años	24:48	23:48	21:17	22:13	23:27	19:06	26:25	25:57	23:30	23:29	19:01
Lima Metropolitana 1/	**24:16**	**23:53**	**23:20**	**23:36**	**22:53**	**24:04**	**19:39**	**20:51**	**17:04**	**14:04**	**17:01**
De 5 a 13 años	14:27	12:21	11:01	12:31	12:33	14:07	9:34	14:41	11:02	6:42	4:01
De 14 a 17 años	27:52	26:32	27:43	25:32	24:49	26:16	23:20	22:14	18:50	16:14	20:01
Región Lima 2/	**18:47**	**20:36**	**19:37**	**20:04**	**21:03**	**17:32**	**18:39**	**24:09**	**18:56**	**18:10**	**17:01**
De 5 a 13 años	10:31	13:29	10:51	11:00	13:59	11:33	13:04	14:02	15:03	12:32	11:01
De 14 a 17 años	22:02	23:17	22:34	23:18	22:30	18:27	21:22	27:46	20:32	21:36	19:01
Loreto	**18:48**	**18:43**	**17:02**	**15:56**	**17:19**	**17:46**	**16:41**	**19:37**	**17:56**	**15:18**	**14:01**
De 5 a 13 años	12:28	11:00	10:08	10:31	11:09	10:43	11:40	11:21	11:26	10:24	9:01
De 14 a 17 años	24:43	24:52	23:10	20:32	21:10	22:09	21:01	26:17	23:16	19:59	17:01
Madre de Dios	**20:00**	**19:53**	**25:34**	**25:12**	**23:13**	**22:21**	**18:41**	**23:18**	**22:58**	**23:10**	**22:01**
De 5 a 13 años	12:26	11:43	18:55	13:19*	13:48	16:50	9:25	17:06	13:30	18:02	18:01
De 14 a 17 años	25:19	24:49	29:44	30:00	26:55	25:57	27:19	26:34	29:25	26:04	25:01
Moquegua	**19:33**	**16:26**	**14:14**	**14:55**	**15:03**	**13:15**	**14:54**	**17:24**	**15:42**	**11:39**	**12:01**
De 5 a 13 años	16:56	8:51	10:38	12:23*	9:31	6:42	15:45	10:58	11:10	7:29	6:01
De 14 a 17 años	20:12	21:05	16:13	16:28	16:30	15:25	14:38	19:37	17:14	13:08	15:01
Pasco	**16:00**	**17:03**	**16:17**	**15:46**	**16:57**	**14:42**	**18:28**	**17:25**	**16:08**	**14:04**	**14:01**
De 5 a 13 años	9:29	9:41	10:23	10:54	11:42	9:37	14:41	12:07	10:09	11:05	10:01
De 14 a 17 años	23:57	24:20	22:32	21:47	23:17	21:13	22:48	24:36	25:54	18:17	20:01

Continúa...

8.7.1.9 PERÚ: Promedio de horas ocupadas en actividad económica de niños y adolescentes de 5 a 17 años, según grupo de edad

(Horas y minutos por semana)

Conclusión.

Ámbito Geográfico / Grupo de edad	2014	2015	2016	2017	2018	2019	2020	2021	2022	2023	2024
Piura	**16:57**	**16:46**	**12:34**	**17:53**	**16:00**	**13:53**	**14:12**	**16:15**	**14:51**	**15:28**	**16:01**
De 5 a 13 años	9:42	9:33	6:13	8:24	8:35	6:47	7:25	8:19	8:41	8:09	11:01
De 14 a 17 años	21:28	21:18	17:09	20:44	19:43	17:45	19:42	22:15	19:01	19:44	19:01
Puno	**15:42**	**15:56**	**15:18**	**15:39**	**17:27**	**13:57**	**18:03**	**19:16**	**17:08**	**13:56**	**14:01**
De 5 a 13 años	13:08	12:38	12:26	12:07	12:09	9:45	13:52	15:03	12:50	9:27	11:01
De 14 a 17 años	18:27	19:30	17:36	18:22	21:39	17:33	22:27	23:22	21:40	17:28	16:01
San Martín	**21:48**	**18:58**	**22:02**	**21:47**	**19:40**	**18:49**	**22:42**	**23:33**	**18:08**	**16:59**	**17:01**
De 5 a 13 años	14:26	11:47	14:24	14:11	13:14	11:24	15:45	15:07	11:38	12:15	9:01
De 14 a 17 años	24:59	22:41	25:41	26:42	23:44	24:34	29:37	31:01	21:32	19:51	22:01
Tacna	**13:54**	**12:40**	**14:58**	**13:45**	**18:26**	**13:48**	**16:50**	**13:52**	**20:43**	**13:43**	**12:01**
De 5 a 13 años	8:51	8:23	7:22	9:11	9:34	8:08	14:14	9:33	12:15	8:09	5:01
De 14 a 17 años	18:11	15:42	20:01	15:59	21:33	15:40	20:24	16:11	26:17	17:01	17:01
Tumbes	**18:50**	**20:31**	**18:54**	**23:23**	**27:46**	**26:56**	**26:26**	**25:35**	**24:24**	**19:40**	**16:01**
De 5 a 13 años	10:19	11:34	8:43	11:36 *	22:57	11:02	17:12	21:04	14:03	11:13	8:01
De 14 a 17 años	20:18	22:36	22:13	25:21	28:16	28:16	31:04	27:38	27:13	21:46	18:01
Ucayali	**22:37**	**23:47**	**22:26**	**20:45**	**22:05**	**21:47**	**25:02**	**26:39**	**23:48**	**18:57**	**18:01**
De 5 a 13 años	13:22	15:06	14:31	12:57	13:18	11:50	16:01	18:17	16:56	11:49	11:01
De 14 a 17 años	30:20	29:04	28:17	26:29	26:26	27:33	31:26	32:31	27:11	24:17	23:01

Nota 1: Actividad económica, refiere a niños, niñas y adolescentes de 5 a 17 años que realizan al menos una hora a la semana, una o más actividades económicas.
Nota 2: Denominacion establecida mediante Ley N° 31140.
1/ Lima Metropolitana, comprende los 43 distritos de la provincia de Lima.
2/ Región Lima, comprende las provincias de Barranca, Cajatambo, Canta, Cañete, Huaral, Huarochirí, Huaura, Oyón y Yauyos.
(*) Los resultados son considerados referenciales porque el número de casos en la muestra para este nivel no es suficiente y presentan un coeficiente de variación mayor a 15%.
Fuente: Instituto Nacional de Estadística e Informática - Encuesta Nacional de Hogares (ENAHO).

8.7.1.10 PERÚ: Proporción de niños y adolescentes de 5 a 17 años en trabajo intensivo en horas, según sexo

(Porcentaje)

Ámbito Geográfico / Sexo	2014	2015	2016	2017	2018	2019	2020	2021	2022	2023	2024
Nacional	**4,6**	**4,0**	**3,6**	**3,6**	**3,6**	**3,4**	**4,2**	**5,0**	**3,2**	**2,6**	**2,3**
Hombre	**5,3**	**4,6**	**4,0**	**4,2**	**4,2**	**3,9**	**4,8**	**5,7**	**3,6**	**3,1**	**2,7**
Mujer	**3,9**	**3,3**	**3,1**	**3,1**	**3,1**	**2,8**	**3,5**	**4,3**	**2,7**	**2,0**	**2,0**
Área de residencia											
Urbana	**3,2**	**2,7**	**2,5**	**2,5**	**2,7**	**2,5**	**2,1**	**3,2**	**2,0**	**1,8**	**1,6**
Hombre	3,7	2,9	2,8	2,8	2,9	2,7	2,3	3,3	2,2	2,1	1,7
Mujer	2,8	2,5	2,3	2,2	2,5	2,2	2,0	3,0	1,9	1,5	1,4
Rural	**7,8**	**7,1**	**6,1**	**6,4**	**6,1**	**5,8**	**10,2**	**11,1**	**7,0**	**5,3**	**5,0**
Hombre	9,0	8,8	7,1	7,5	7,5	7,0	12,2	13,7	8,1	6,5	6,0
Mujer	6,4	5,4	5,0	5,1	4,7	4,4	8,2	8,4	5,7	3,9	3,9
Región natural											
Costa	**2,8**	**2,4**	**2,1**	**2,3**	**2,4**	**2,0**	**1,5**	**2,2**	**1,7**	**1,4**	**1,3**
Hombre	3,3	2,8	2,5	2,6	2,5	2,4	1,7	2,6	1,7	1,8	1,6
Mujer	2,4	2,0	1,8	1,9	2,2	1,6	1,4	1,9	1,7	0,9	1,1
Sierra	**6,0**	**5,8**	**4,9**	**5,0**	**4,9**	**4,4**	**7,1**	**8,1**	**5,1**	**4,0**	**3,5**
Hombre	6,4	6,5	5,3	5,5	5,7	5,0	7,8	9,0	5,7	4,5	3,8
Mujer	5,7	5,1	4,5	4,4	4,1	3,8	6,5	7,1	4,3	3,4	3,2
Selva	**6,8**	**4,8**	**5,0**	**4,9**	**4,9**	**5,4**	**6,7**	**8,0**	**4,6**	**3,9**	**3,4**
Hombre	8,8	5,9	6,1	5,9	6,1	6,1	8,8	9,7	5,9	4,7	4,4
Mujer	4,6	3,5	3,9	3,8	3,7	4,6	4,6	6,2	3,2	3,0	2,4

Nota: Trabajo intensivo en horas, refiere a niños, niñas de 5 a 13 años que trabajan 24 a más horas, y adolescentes de 14 a 17 años que trabajan 36 a más horas durante la semana.
Fuente: Instituto Nacional de Estadística e Informática - Encuesta Nacional de Hogares (ENAHO).

8.7.1.11 PERÚ: Proporción de niños y adolescentes de 5 a 17 años en trabajo intensivo en horas, según grupo de edad
(Porcentaje)

Ámbito Geográfico / Grupo de edad	2014	2015	2016	2017	2018	2019	2020	2021	2022	2023	2024
Nacional	**4,6**	**4,0**	**3,6**	**3,6**	**3,6**	**3,4**	**4,2**	**5,0**	**3,2**	**2,6**	**2,3**
De 5 a 13 años	2,0	1,6	1,4	1,3	1,3	1,2	2,7	2,5	1,3	1,1	0,9
De 14 a 17 años	9,8	8,9	8,2	8,4	8,5	7,7	7,2	10,6	7,4	6,0	5,5
Área de residencia											
Urbana	**3,2**	**2,7**	**2,5**	**2,5**	**2,7**	**2,5**	**2,1**	**3,2**	**2,0**	**1,8**	**1,6**
De 5 a 13 años	0,9	0,6	0,6	0,5*	0,5	0,6	1,0	1,3	0,6	0,5	0,4
De 14 a 17 años	7,9	7,0	6,7	6,9	7,3	6,2	4,4	7,4	5,4	4,8	4,3
Rural	**7,8**	**7,1**	**6,1**	**6,4**	**6,1**	**5,8**	**10,2**	**11,1**	**7,0**	**5,3**	**5,0**
De 5 a 13 años	4,5	4,1	3,4	3,5	3,3	2,7	7,7	6,6	3,8	3,1	2,7
De 14 a 17 años	14,3	13,5	11,7	12,1	11,5	11,4	15,6	20,4	13,6	9,9	9,6
Región natural											
Costa	**2,8**	**2,4**	**2,1**	**2,3**	**2,4**	**2,0**	**1,5**	**2,2**	**1,7**	**1,4**	**1,3**
De 5 a 13 años	0,6	0,4	0,4	0,3*	0,3	0,4	0,4	0,6	0,4	0,2	0,2
De 14 a 17 años	7,1	6,6	6,0	6,6	6,7	5,3	3,7	5,9	4,7	4,1	4,0
Sierra	**6,0**	**5,8**	**4,9**	**5,0**	**4,9**	**4,4**	**7,1**	**8,1**	**5,1**	**4,0**	**3,5**
De 5 a 13 años	3,6	3,4	2,8	2,8	2,6	2,0	5,8	5,1	2,9	2,3	2,0
De 14 a 17 años	10,6	10,6	9,1	9,2	9,3	8,7	9,8	14,4	9,5	7,8	6,6
Selva	**6,8**	**4,8**	**5,0**	**4,9**	**4,9**	**5,4**	**6,7**	**8,0**	**4,6**	**3,9**	**3,4**
De 5 a 13 años	2,3	1,4	1,6	1,6	1,7	1,9	3,8	3,6	1,5	1,7	1,3
De 14 a 17 años	17,1	12,9	13,1	12,5	12,4	13,2	14,0	19,2	12,4	9,1	8,5

Nota: Trabajo intensivo en horas, refiere a niños, niñas de 5 a 13 años que trabajan 24 a más horas, y adolescentes de 14 a 17 años que trabajan 36 a más horas durante la semana.
(*) Los resultados son considerados referenciales porque el número de casos en la muestra para este nivel no es suficiente y presentan un coeficiente de variación mayor a 15%.
Fuente: Instituto Nacional de Estadística e Informática - Encuesta Nacional de Hogares (ENAHO).

8.7.1.12 PERÚ: Promedio de horas en trabajo intensivo de niños y adolescentes de 5 a 17 años, según sexo
(Horas y minutos por semana)

Ámbito Geográfico / Sexo	2014	2015	2016	2017	2018	2019	2020	2021	2022	2023	2024
Nacional	**46:03**	**45:41**	**45:51**	**46:15**	**46:34**	**46:00**	**42:01**	**43:30**	**45:31**	**44:47**	**45:01**
Hombre	**45:08**	**45:11**	**45:24**	**45:48**	**46:51**	**45:24**	**42:01**	**43:20**	**45:03**	**45:19**	**45:01**
Mujer	**47:21**	**46:24**	**46:29**	**46:52**	**46:11**	**46:50**	**41:01**	**43:44**	**46:10**	**43:56**	**46:01**
Área de residencia											
Urbana	**49:02**	**50:38**	**48:32**	**49:47**	**50:16**	**48:33**	**45:01**	**45:33**	**47:21**	**47:10**	**47:01**
Hombre	47:37	50:07	48:12	49:18	50:47	47:51	46:01	45:05	47:10	48:33	47:01
Mujer	50:58	51:15	48:58	50:26	49:40	49:26	44:01	46:05	47:35	45:04	47:01
Rural	**43:09**	**41:13**	**43:09**	**42:42**	**42:17**	**43:02**	**40:01**	**41:36**	**43:44**	**42:00**	**43:01**
Hombre	42:46	41:19	42:47	42:33	42:53	42:55	40:01	41:55	43:10	41:44	42:01
Mujer	43:42	41:02	43:42	42:56	41:16	43:13	40:01	41:05	44:36	42:27	44:01
Región natural											
Costa	**50:29**	**51:11**	**49:57**	**52:03**	**51:05**	**49:32**	**49:01**	**46:50**	**48:10**	**48:16**	**49:01**
Hombre	48:33	50:43	48:32	51:17	52:23	49:01	49:01	46:05	47:13	48:26	48:01
Mujer	53:14	51:49	51:58	53:05	49:37	50:17	48:01	47:54	49:10	47:54	50:01
Sierra	**43:21**	**42:05**	**43:04**	**43:00**	**43:57**	**43:33**	**40:01**	**42:09**	**43:03**	**42:18**	**43:01**
Hombre	42:59	41:42	43:16	43:00	44:04	43:39	41:01	42:06	43:01	42:30	42:01
Mujer	43:47	42:35	42:49	42:59	43:47	43:24	39:01	42:13	43:05	42:01	44:01
Selva	**45:42**	**46:40**	**46:28**	**44:58**	**45:27**	**46:04**	**41:01**	**43:12**	**47:48**	**45:50**	**45:01**
Hombre	44:41	45:32	45:31	44:04	45:27	44:06	41:01	43:15	46:58	46:46	44:01
Mujer	47:47	48:49	48:06	46:25	45:27	48:49	41:01	43:06	49:26	44:19	45:01

Nota: Trabajo intensivo en horas, refiere a niños, niñas de 5 a 13 años que trabajan 24 a más horas, y adolescentes de 14 a 17 años que trabajan 36 a más horas durante la semana.
Fuente: Instituto Nacional de Estadística e Informática - Encuesta Nacional de Hogares (ENAHO).

8.7.1.13 PERÚ: Promedio de horas en trabajo intensivo de niños y adolescentes de 5 a 17 años, según grupo de edad

(Horas y minutos por semana)

Ámbito Geográfico / Grupo de edad	2014	2015	2016	2017	2018	2019	2020	2021	2022	2023	2024
Nacional	**46:03**	**45:41**	**45:51**	**46:15**	**46:34**	**46:00**	**42:01**	**43:30**	**45:31**	**44:47**	**45:01**
De 5 a 13 años	**35:26**	**33:51**	**34:56**	**34:58**	**32:11**	**33:56**	**34:01**	**34:04**	**33:53**	**34:29**	**34:01**
De 14 a 17 años	**50:15**	**50:05**	**49:47**	**50:01**	**51:03**	**49:40**	**48:01**	**48:28**	**50:12**	**48:58**	**49:01**
Área de residencia											
Urbana	**49:02**	**50:38**	**48:32**	**49:47**	**50:16**	**48:33**	**45:01**	**45:33**	**47:21**	**47:10**	**47:01**
De 5 a 13 años	36:36	37:14	35:53	35:51	30:30	32:16	32:01	33:47	32:14	35:48	32:01
De 14 a 17 años	51:48	52:55	50:58	51:53	53:19	51:55	52:01	50:05	51:15	49:56	50:01
Rural	**43:09**	**41:13**	**43:09**	**42:42**	**42:17**	**43:02**	**40:01**	**41:36**	**43:44**	**42:00**	**43:01**
De 5 a 13 años	34:53	32:41	34:31	34:40	32:56	35:00	35:01	34:14	34:47	33:43	36:01
De 14 a 17 años	48:14	46:32	48:12	47:25	47:30	46:34	46:01	46:38	48:55	47:26	47:01
Región natural											
Costa	**50:29**	**51:11**	**49:57**	**52:03**	**51:05**	**49:32**	**49:01**	**46:50**	**48:10**	**48:16**	**49:01**
De 5 a 13 años	36:11	39:32	33:54	35:53	29:21	34:44	36:01	32:48	32:16	31:28	33:01
De 14 a 17 años	52:52	52:39	52:04	53:30	53:10	51:55	52:01	49:59	51:08	50:04	50:01
Sierra	**43:21**	**42:05**	**43:04**	**43:00**	**43:57**	**43:33**	**40:01**	**42:09**	**43:03**	**42:18**	**43:01**
De 5 a 13 años	35:17	32:44	34:54	34:58	32:49	34:09	34:01	34:57	33:40	33:27	35:01
De 14 a 17 años	48:36	48:01	47:56	47:43	49:41	47:29	47:01	47:30	48:55	47:49	48:01
Selva	**45:42**	**46:40**	**46:28**	**44:58**	**45:27**	**46:04**	**41:01**	**43:12**	**47:48**	**45:50**	**45:01**
De 5 a 13 años	35:20	34:34	35:44	34:30	31:49	32:57	32:01	32:14	36:09	38:14	32:01
De 14 a 17 años	49:01	49:51	49:35	48:04	49:47	50:12	48:01	48:27	51:14	49:23	49:01

Nota: Trabajo intensivo en horas, refiere a niños, niñas de 5 a 13 años que trabajan 24 a más horas, y adolescentes de 14 a 17 años que trabajan 36 a más horas durante la semana.
Fuente: Instituto Nacional de Estadística e Informática - Encuesta Nacional de Hogares (ENAHO).

Meta 8.9: De aquí a 2030, elaborar y poner en práctica políticas encaminadas a promover un turismo sostenible que cree puestos de trabajo y promueva la cultura y los productos locales

8.9.1 PERÚ: Participación del PBI de turismo en el PBI total

(Porcentaje)

Año	2014	2015	2016	2017	2018P/	2019P/	2020P/	2021P/	2022E/	2023P/	2024P/
Nacional	3,8	3,9	3,9	3,9	3,9	3,9	1,5	1,7	2,3	2,5	2,9

E/Estimado
P/ Preliminar
Fuente: Ministerio de Comercio Exterior y Turismo - Cuenta Satélite de Turismo.
Elaboración: Ministerio de Comercio Exterior y Turismo.

Meta 8.10: Fortalecer la capacidad de las instituciones financieras nacionales para fomentar y ampliar el acceso a los servicios ~~bancarios,~~ financieros y de seguros para todos

8.10.1 PERÚ: Número de oficinas y cajeros automáticos del sistema financiero por cada 100 000 adultos

(Número y por cada 100 000 adultos)

Nacional	2014	2015	2016	2017	2018	2019	2020	2021	2022	2023	2024
Nacional de oficinas (Número)	4324	4426	4617	4653	4697	4717	4563	4291	4298	4206	3979
Nacional de oficinas (por 100 mil adultos)	22	22	23	23	21	22	21	20	19	17	16
Nacional Cajeros automáticos (Número)	12226	27207	24956	24892	29465	30790	30863	29461	30604	31913	35130
Nacional Cajeros automáticos (por 100 mil adultos)	63	137	124	122	133	135	133	125	128	132	144

Fuente: SBS - Reporte de Indicadores de Inclusión Financiera. Link: https://www.sbs.gob.pe/app/stats_net/stats/EstadisticaBoletinEstadistico.aspx?p=49#.
Nota 1: Para este cuadro, el Sistema Financiero comprende a las empresas de la Banca Múltiple, Empresas Financieras, Cajas Municipales, Cajas Rurales, Empresas de Crédito, Empresas de Arrendamiento Financiero, Empresas de Factoring, Administradoras Hipotecarias, Banco de la Nación y Agrobanco.
Elaboración: Instituto Nacional de Estadística e Informática (INEI).

8.10.1.1 PERÚ: Número de oficinas del sistema financiero por cada 100 000 adultos

(Porcentaje)

Departamento	2014	2015	2016	2017	2018	2019	2020	2021	2022	2023	2024
Nacional	**22**	**22**	**23**	**23**	**21**	**21**	**20**	**18**	**18**	**17**	**16**
Departamento											
Amazonas	18	18	19	20	18	18	18	17	18	17	18
Áncash	20	20	20	20	18	17	17	15	15	16	15
Apurímac	24	24	26	28	24	23	23	22	23	24	23
Arequipa	29	29	30	30	27	27	25	24	23	22	21
Ayacucho	15	15	17	18	19	20	20	19	19	19	18
Cajamarca	16	17	18	18	19	19	18	17	17	17	17
Prov. Const. del Callao	18	17	17	17	15	15	13	11	11	10	9
Cusco	23	24	26	26	23	23	22	21	21	21	19
Huancavelica	12	13	13	14	18	18	18	18	19	20	20
Huánuco	15	15	16	16	17	18	18	17	17	17	17
Ica	26	25	28	27	25	23	21	19	19	18	17
Junín	24	23	25	25	25	25	24	24	24	23	23
La Libertad	20	21	22	21	19	18	17	15	15	14	13
Lambayeque	22	22	22	22	19	19	18	17	17	17	15
Lima	25	25	25	24	22	21	20	18	18	17	15
Loreto	12	12	12	12	11	11	11	10	11	12	11
Madre de Dios	30	29	29	29	24	23	23	21	21	22	22
Moquegua	36	36	38	39	38	37	35	34	33	35	32
Pasco	21	21	21	22	26	27	27	27	29	28	27
Piura	23	24	26	26	23	23	21	20	19	18	16
Puno	19	19	20	20	21	21	20	19	19	18	17
San Martín	18	18	19	20	18	19	18	17	17	17	17
Tacna	30	29	28	28	26	25	24	22	21	21	20
Tumbes	24	24	25	25	27	26	25	23	22	21	19
Ucayali	19	18	18	18	16	16	15	15	15	15	13

Fuente: SBS - Reporte de Indicadores de Inclusión Financiera. Link: https://www.sbs.gob.pe/app/stats_net/stats/EstadisticaBoletinEstadistico.aspx?p=49#.
Nota 1: Para este cuadro, el Sistema Financiero comprende a las empresas de la Banca Múltiple, Empresas Financieras, Cajas Municipales, Cajas Rurales, Empresas de Crédito, Empresas de Arrendamiento Financiero, Empresas de Factoring, Administradoras Hipotecarias, Banco de la Nación y Agrobanco.
Elaboración: Instituto Nacional de Estadística e Informática

8.10.1.2 PERÚ: Número de cajeros automáticos del sistema financiero por cada 100 000 adultos

(Porcentaje)

Departamento	2014	2015	2016	2017	2018	2019	2020	2021	2022	2023	2024
Nacional	**63**	**137**	**124**	**122**	**133**	**135**	**133**	**125**	**128**	**132**	**144**
Departamento											
Amazonas	14	20	20	20	21	46	44	50	53	60	55
Áncash	32	72	67	64	71	62	62	59	60	60	64
Apurímac	18	58	44	53	65	66	63	67	75	75	75
Arequipa	65	148	138	143	172	160	156	157	164	173	171
Ayacucho	26	57	53	52	60	52	53	52	53	55	58
Cajamarca	24	47	44	44	50	62	59	60	65	71	78
Prov. Const. del Callao	70	151	138	136	139	133	131	120	127	123	138
Cusco	54	155	141	121	138	144	138	137	143	143	150
Huancavelica	7	37	36	33	63	30	36	37	34	37	35
Huánuco	21	42	37	39	45	48	51	51	57	62	67
Ica	78	190	158	150	160	145	142	140	147	151	170
Junín	38	84	74	75	88	84	85	84	89	97	101
La Libertad	52	113	97	94	101	97	96	86	89	90	103
Lambayeque	56	121	102	90	95	108	105	100	105	105	109
Lima	102	219	198	196	205	201	197	178	179	181	204
Loreto	29	56	49	42	47	48	48	45	54	67	74
Madre de Dios	47	100	97	103	107	103	102	102	103	122	136
Moquegua	54	129	119	128	157	153	160	171	160	176	190
Pasco	18	35	30	33	45	55	55	59	63	71	71
Piura	45	101	94	89	98	136	132	125	129	137	137
Puno	19	40	37	38	57	62	60	64	68	70	70
San Martín	26	43	39	41	42	83	80	84	91	104	100
Tacna	63	151	148	147	143	150	142	140	133	138	153
Tumbes	43	76	79	85	88	121	116	118	116	135	120
Ucayali	39	76	70	67	69	79	76	76	80	93	90

Nota 1: El indicador mide la disponibilidad de la red de cajeros automáticos del Sistema Financiero. Para el cálculo del indicador, cada cajero automático es contado tantas veces como entidades que ofrecen sus servicios financieros a través de este.
Nota 2: Para este cuadro, el Sistema Financiero comprende a las empresas de la Banca Múltiple, Empresas Financieras, Cajas Municipales, Cajas Rurales, Empresas de Crédito, Empresas de Arrendamiento Financiero, Empresas de Factoring, Administradoras Hipotecarias, Banco de la Nación y Agrobanco.
Fuente: SBS - Reporte de Indicadores de Inclusión Financiera. Link: https://www.sbs.gob.pe/app/stats_net/stats/EstadisticaBoletinEstadistico.aspx?p=49#.
Elaboración: Instituto Nacional de Estadística e Informática

Meta 8.10: Fortalecer la capacidad de las instituciones financieras nacionales para fomentar y ampliar el acceso a los servicios bancarios, financieros y de seguros para todos

8.10.2 PERÚ: Proporción de adultos (de 15 años o más) con una cuenta en un banco u otra institución financiera o con un proveedor móvil de servicios monetarios

(Porcentaje)

Nacional	2014	2015	2016	2017	2018	2019	2020	2021	2022	2023	2024
Nacional	**20,4**	**20,3**	**20,3**	**20,2**	**18,4**	**19,0**	**18,0**	**17,5**	**18,9**	**18,3**	**18,3**

Fuente: Superintendencia de Banca, Seguros y AFP (SBS).
Elaboración: Instituto Nacional de Estadística e Informática.

Meta 8.10: Fortalecer la capacidad de las instituciones financieras nacionales para fomentar y ampliar el acceso a los servicios bancarios, financieros y de seguros para todos

8.10.2 PERÚ: Proporción de adultos (de 15 años o más) con una cuenta en un banco u otra institución financiera o con un proveedor móvil de servicios monetarios

(Porcentaje)

Nacional	2014	2015	2016	2017	2018	2019	2020	2021	2022	2023	2024
Nacional	20,4	20,3	20,3	20,2	18,4	19,0	18,0	17,5	18,9	18,3	18,3

Fuente: Superintendencia de Banca, Seguros y AFP (SBS).
Elaboración: Instituto Nacional de Estadística e Informática.

Meta 8.b: De aquí a 2020, desarrollar y poner en marcha una estrategia mundial para el empleo de los jóvenes y aplicar el Pacto Mundial para el Empleo de la Organización Internacional del Trabajo

8.b.1 PERÚ: Gasto público en programas de protección social y de empleo como proporción del PBI

(Porcentaje)

Nacional	2014	2015	2016	2017	2018	2019	2020	2021	2022	2023	2024
Nacional	1,1	1,0	0,9	0,9	0,9	0,9	3,3	2,1	1,2	1,1	1,0

Fuente: Ministerio de Economía y Finanzas (MEF).
Elaboración: Instituto Nacional de Estadística e Informática.

ODS 9: INDUSTRIA , INNOVACIÓN E INFRAESTRUCTURA - 2024

Valor tecnológico en manufactura 1/
(Porcentaje)

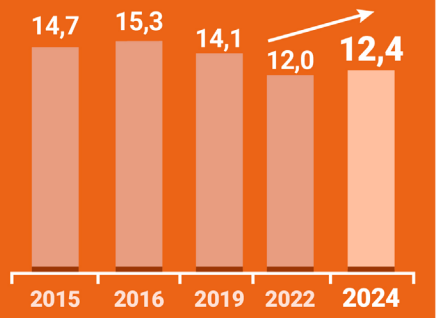

12,3%
Valor agregado bruto de manufactura 1/
(porcentaje del PBI)

Empleo en el sector manufacturero 2/

10,5%
Área urbana

3,0%
Área rural

Créditos MYPEs en el sector financiero 3/
32,7%

Gastos en investigación y desarrollo 4/
0,12%

Transporte de pasajeros
(Miles de pasajeros)

15 550
Transporte aéreo 5/

3 151
Transporte ferroviario 6/

79 671
Transporte interprovincial 5/

98 372
Transporte de pasajeros 5/

Fuente: INEI 1/ - ENAHO 2/
SBS 3/ - Sistema Integrado de Administración Financiera 4/ - Ministerio de Transportes y Comunicaciones 5/ - Empresas Ferroviarias 6/

Objetivo 9. Construir infraestructuras resilientes, promover la industrialización inclusiva y sostenible y fomentar la innovación

Meta 9.1: Desarrollar infraestructuras fiables, sostenibles, resilientes y de calidad, incluidas infraestructuras regionales y transfronterizas, para apoyar el desarrollo económico y el bienestar humano, haciendo especial hincapié en el acceso asequible y equitativo para todos

9.1.2 PERÚ: Transporte total de pasajeros

(Miles de pasajeros)

Nacional	2014	2015	2016	2017	2018	2019	2020	2021	2022	2023	2024
Nacional	90 360	95 736	96 867	98 763	100 671	103 037	42 834	58 060	90 299	92 181	98 372

Fuente: Ministerio de Transportes y Comunicaciones.
Elaboración: Instituto Nacional de Estadística e Informática.

9.1.2.1 PERÚ: Transporte total de carga

(Miles de pasajeros)

Nacional	2014	2015	2016	2017	2018	2019	2020	2021	2022	2023	2024
Nacional	48 565	49 553	55 088	58 545	61 629	66 762	59 987	64 936	68 138	72 838	74 797

Fuente: Ministerio de Transportes y Comunicaciones.
Elaboración: Instituto Nacional de Estadística e Informática.

9.1.2.2 PERÚ: Transporte interprovincial de pasajeros

(Miles de pasajeros)

Nacional	2014	2015	2016	2017	2018	2019	2020	2021	2022	2023	2024
Nacional	79 065	83 144	83 300	84 195	84 969	86 283	37 323	48 662	75 660	76 359	79 671

Nota: La información mostrada para el Tráfico de Pasajeros en el Transporte Interprovincial, es una estimación considerando la oferta y demanda del parque automotor autorizado y operativo - Resultados de la Encuesta Económica Anual. A partir del año 2009, se está incluyendo información del transporte regular Intradepartamental (Región Lima).
Fuente: Ministerio de Transportes y Comunicaciones.
Elaboración: MTC - OGPP - Oficina de Estadística.

9.1.2.3 PERÚ: Transporte ferroviario de pasajeros

(Miles de pasajeros)

Nacional	2014	2015	2016	2017	2018	2019	2020	2021	2022	2023	2024
Nacional	2 345	2 586	2 773	2 860	2 992	2 926	635	1 263	2 238	2 053	3 151

Fuente: Empresas Ferroviarias.
Elaboración: MTC - OGPP - Oficina de Estadística.

9.1.2.4 PERÚ: Transporte aéreo de pasajeros

(Miles de pasajeros)

Nacional	2014	2015	2016	2017	2018	2019	2020	2021	2022	2023	2024
Nacional	8 950	10 005	10 794	11 708	12 711	13 828	4 877	8 135	12 402	13 769	15 550

Fuente: Ministerio de Transportes y Comunicaciones.
Elaboración: MTC - OGPP - Oficina de Estadística.

9.1.2.5 PERÚ: Transporte ferroviario de carga

(Miles de toneladas métricas)

Nacional	2014	2015	2016	2017	2018	2019	2020	2021	2022	2023	2024
Nacional	7 527	8 204	10 295	10 497	10 759	10 981	10 973	11 220	10 946	11 189	11 232

Fuente: Ministerio de Transportes y Comunicaciones.
Elaboración: MTC - OGPP - Oficina de Estadística.

9.1.2.6 PERÚ: Transporte aéreo neto de carga

(Miles de toneladas métricas)

Nacional	2014	2015	2016	2017	2018	2019	2020	2021	2022	2023	2024
Nacional	32	32	28	30	28	30	18	25	25	26	29

Fuente: Ministerio de Transportes y Comunicaciones - Dirección General de Aeronaútica Civil.
Elaboración: MTC - OGPP - Oficina de Estadística

9.1.2.7 PERÚ: Transporte de carga en terminales portuarios de uso público y privado

(Miles de toneladas métricas)

Nacional	2014	2015	2016	2017	2018	2019	2020	2021	2022	2023	2024
Nacional	41 005	41 318	44 765	48 018	50 842	55 750	48 996	53 691	57 168	61 623	63 537

Nota: La información mostrada excluye el Terminal Portuario de MASP Arica.
Fuente: Autoridad Portuaria Nacional (APN) y Terminales Privados.
Elaboración: MTC - OGPP - Oficina de Estadística.

Objetivo 9. Construir infraestructuras resilientes, promover la industrialización inclusiva y sostenible y fomentar la innovación

Meta 9.2: Promover una industrialización inclusiva y sostenible y, de aquí a 2030, aumentar significativamente la contribución de la industria al empleo y al producto interno bruto, de acuerdo con las circunstancias nacionales, y duplicar esa contribución en los países menos adelantados

9.2.1 PERÚ: Valor agregado de la manufactura como proporción del PBI a precios corrientes

(Porcentaje)

Nacional	2014	2015	2016	2017	2018	2019	2020	2021	2022	2023	2024
Nacional	13,9	13,8	13,3	13,0	13,2	12,8	12,3	12,1	12,4	12,7	12,1

Fuente: Instituto Nacional de Estadística e Informática.

9.2.1.1 PERÚ: Valor agregado bruto de manufactura como porcentaje del PBI a valores constantes

(Porcentaje)

Nacional	2014	2015	2016	2017	2018	2019	2020	2021	2022	2023	2024
Nacional	14,4	13,8	13,3	13,1	13,3	12,8	12,6	13,2	13,1	12,2	12,3

Fuente: Instituto Nacional de Estadística e Informática.

9.2.1.2 PERÚ: Valor agregado bruto per capita de manufactura a valores corrientes

(Soles)

Nacional	2014	2015	2016	2017	2018	2019	2020	2021	2022	2023	2024
Nacional	2687	2781	2841	2881	3052	3047	2644	3208	3502	3740	3864

Fuente: Instituto Nacional de Estadística e Informática.

9.2.1.3 PERÚ: Valor agregado bruto per cápita de manufactura a valores constantes

(Soles)

Nacional	2014	2015	2016	2017	2018	2019	2020	2021	2022	2023	2024
Nacional	2276	2230	2195	2168	2251	2185	1883	2205	2219	2051	2113

Fuente: Instituto Nacional de Estadística e Informática.

9.2.1.4 PERÚ: Valor agregado bruto per cápita de manufactura a valores constantes

(Variación porcentual del indice de volumen fisico)

Nacional	2014	2015	2016	2017	2018	2019	2020	2021	2022	2023	2024
Nacional	-2,0	-2,0	-1,6	-1,2	3,8	-2,9	-13,8	17,1	0,6	-7,6	3,0

Fuente: Instituto Nacional de Estadística e Informática.

9.2.2 PERÚ: Empleo del sector manufacturero en proporción al empleo total

(Porcentaje)

Área de residencia / Departamento	2014	2015	2016	2017	2018	2019	2020	2021
Nacional	**9,5**	**9,4**	**9,5**	**9,4**	**9,0**	**8,9**	**8,5**	**8,8**
Área de residencia								
Urbana	11,3	11,3	11,2	11,1	10,5	10,3	10,4	10,5
Rural	4,1	3,8	3,9	3,8	3,7	3,7	2,7	3,0
Departamento								
Amazonas	4,1	3,7	4,4	3,1*	2,8*	3,6*	2,9*	3,5*
Áncash	7,2	6,6	8,1	7,7	6,4	6,6	7,4	4,6
Apurímac	2,5	2,2	2,0	2,6*	2,5*	3,0*	3,3*	2,1*
Arequipa	10,1	10,0	10,0	9,2	10,0	9,3	10,8	11,0
Ayacucho	4,3	4,8	4,3	3,4*	3,0*	3,1*	3,7*	2,6*
Cajamarca	7,2	7,5	7,1	6,2	6,9	6,8	5,1	7,1
Prov. Const. del Callao	13,4	16,4	14,1	15,4	13,2	13,0	12,0	11,6
Cusco	7,7	6,3	7,0	7,4	5,2	5,7	3,5*	3,5*
Huancavelica	1,9	2,6	2,9	3,7*	4,2*	4,4*	1,4*	3,9*
Huánuco	4,7	4,1	3,7	5,2	4,6	4,6	3,8*	5,3*
Ica	9,9	8,2	8,8	10,8	11,6	12,3	10,0	10,5
Junín	8,0	6,3	5,9	5,8	6,6	5,8	4,7*	5,2*
La Libertad	11,8	8,7	11,6	10,6	12,5	10,1	11,3	10,4
Lambayeque	10,1	11,1	10,7	10,1	9,6	9,5	8,5	9,2
Lima Metropolitana 1/	14,5	14,7	14,4	14,0	12,6	12,5	13,8	13,9
Lima 2/	4,8	5,3	5,6	5,5	6,0	6,4	5,6	5,4
Loreto	6,0	5,3	5,7	5,1	5,6	5,2	5,3	3,8
Madre de Dios	4,9	5,2	6,5	9,3*	5,1*	8,9*	5,4*	7,0*
Moquegua	4,4	8,0	5,9	5,6	5,4	6,3	5,1	4,7*
Pasco	5,1	4,5	4,5	4,5	5,2	4,7*	4,1*	4,8*
Piura	8,1	9,4	8,6	8,5	9,7	9,8	8,8	9,3
Puno	7,1	7,5	8,6	8,1	6,8	7,3*	5,7*	6,6*
San Martín	3,9	4,3	4,0	5,5	5,6	4,6	5,6	6,2
Tacna	8,1	6,8	6,6	7,0	6,5	7,6	6,8	7,5
Tumbes	7,1	5,8	6,3	4,7	5,9	6,6*	6,6*	7,5
Ucayali	8,8	8,1	7,5	8,5	6,1	8,0	7,5	6,7

Nota 1: Hasta el año 2021, la fuente oficial de empleo fue la Encuesta Nacional de Hogares.
Nota 2: Denominación establecida mediante Ley N° 31140
1/ Lima Metropolitana, comprende los 43 distritos de la provincia de Lima.
2/ Región Lima, comprende las provincias de Barranca, Cajatambo, Canta, Cañete, Huaral, Huarochirí, Huaura, Oyón y Yauyos.
(*) Los resultados son considerados referenciales porque el número de casos en la muestra para este nivel no es suficiente y presentan un coeficiente de variación mayor a 15%.
Fuente: Instituto Nacional de Estadística e Informática - Encuesta Nacional de Hogares (ENAHO).

9.2.2 PERÚ: Empleo del sector manufacturero en proporción al empleo total

(Porcentaje)

Área de residencia / Departamento	2022	2023	2024
Nacional	**8,3**	**8,4**	**8,7**
Área de residencia			
Urbana	9,8	9,7	10,1
Rural	2,6	3,0	2,8
Departamento			
Amazonas	3,6	4,2	3,3*
Áncash	5,4	5,2	5,8
Apurímac	2,7	3,6	4,2*
Arequipa	9,2	9,8	10,0
Ayacucho	4,3	4,6	3,4
Cajamarca	6,6	5,9	5,1
Cusco	6,8	5,6	5,8
Huancavelica	4,1	3,0	3,4
Huánuco	3,8	2,6	3,1
Ica	8,0	8,1	8,5
Junín	6,0	6,3	6,8
La Libertad	6,7	7,9	8,7
Lambayeque	8,2	7,4	6,7
Lima Metropolitana 1/ y Prov. Const. Del Callao	13,4	12,9	13,4
Lima 2/	6,3	6,1	6,9
Loreto	5,3	5,0	4,7
Madre de Dios	6,0	6,8	7,1
Moquegua	4,1	4,8	5,9
Pasco	4,0	5,2	5,6
Piura	6,9	7,8	7,4
Puno	6,2	6,8	6,6
San Martín	4,7	5,3	6,8
Tacna	6,4	7,2	6,7
Tumbes	4,5	4,8	5,7
Ucayali	7,2	6,5	7,0

Nota 1: La Encuesta Permanente de Empleo Nacional (EPEN) del INEI es la principal fuente de información sobre el mercado laboral desde el año 2022, que proporciona información detallada y periódica sobre las condiciones del empleo en Perú, incluyendo datos sobre fuerza de trabajo, ocupación, empleo informal, desempleo e ingreso promedio por trabajo. Su objetivo es ofrecer datos trimestrales y anuales para el análisis de la situación laboral del país, tanto a nivel nacional, área de residencia y en 27 ciudades investigadas.
Nota 2: Denominación establecida mediante Ley N° 31140
1/ Lima Metropolitana, comprende los 43 distritos de la provincia de Lima.
2/ Región Lima, comprende las provincias de Barranca, Cajatambo, Canta, Cañete, Huaral, Huarochirí, Huaura, Oyón y Yauyos.
Fuente: Instituto Nacional de Estadística e Informática - Encuesta Permanente de Empleo (EPEN).

Meta 9.3: Aumentar el acceso de las pequeñas industrias y otras empresas, particularmente en los países en desarrollo, a los servicios financieros, incluidos créditos asequibles, y su integración en las cadenas de valor y los mercados

9.3.1 PERÚ: Proporción correspondiente a las industrias a pequeña escala del valor añadido total

(Porcentaje)

Nacional	2014	2015	2016	2017	2018P/	2019E/	2020E/	2021E/	2022E/	2023E/
Nacional	**19,4**	**18,3**	**19,5**	**20,1**	**19,3**	**19,2**	**20,0**	**18,3**	**18,0**	**17,6**

Nota: P/ Preliminar
E/ Estimado
Fuente: Instituto Nacional de Estadística e Informática.

9.3.2 PERÚ: Proporción de los créditos empresariales obtenidos por las MYPEs en el sistema financiero

(Porcentaje)

Nacional	2018	2019	2020	2021	2022	2023	2024
Nacional	19,2	20,5	21,2	19,9	22,1	23,5	32,7

Nota 1: Este indicador define saldo de créditos MYPE entre saldo de créditos empresariales (%)
Nota 2: MYPE es la micro y pequeña empresa (persona natural y jurídica) de acuerdo a la Resolución SBS N° 11356-2008.
Nota 3: La Resolución SBS N° 2368-2023, que modifica el "Reglamento para la Evaluación y Clasificación del Deudor y la Exigencia de Provisiones" (Resolución SBS N° 11356-2008), establece nuevos criterios para la tipificación de créditos, los cuales entraron en vigor en octubre de 2024. Entre los principales cambios se incluyen la incorporación del nivel de ventas o ingresos como criterio para todos los créditos empresariales, así como la consideración del tipo de crédito de la empresa con mayores ventas cuando el deudor pertenezca a un grupo económico. Estos ajustes afectan la distribución de los créditos empresariales por tipo, por lo que la data por tipo de crédito empresarial ya no es comparable con la información publicada hasta setiembre 2024.
Nota 4: Créditos a microempresas: créditos destinados a financiar actividades de producción, comercialización, prestación de servicios u otras actividades empresariales, otorgados a personas jurídicas o naturales que hayan registrado un nivel de ventas o ingresos anuales en el último período no mayor a S/ 5 millones, y siempre que su nivel de endeudamiento total en el SF (sin incluir los créditos hipotecarios para vivienda) sea no mayor a S/ 20 mil en los últimos 6 meses, y que el nuevo crédito desembolsado sea no mayor a dicho monto.
Nota 5: Créditos a pequeñas empresas: créditos destinados a financiar actividades de producción, comercialización, prestación de servicios u otras actividades empresariales, otorgados a personas jurídicas o naturales que hayan registrado un nivel de ventas o ingresos anuales en el último período no mayor a S/ 5 millones, y siempre que su nivel de endeudamiento total en el SF (sin incluir créditos hipotecarios para vivienda) sea mayor a S/ 20 mil en al menos uno de los últimos 6 meses, o siempre que el nuevo crédito desembolsado sea mayor a dicho monto.
Nota 6: Para este cuadro, el Sistema Financiero comprende a las empresas de la Banca Múltiple, Empresas Financieras, Cajas Municipales, Cajas Rurales, Empresas de Crédito, Empresas de Arrendamiento Financiero, Empresas de Factoring, Administradoras Hipotecarias, Banco de la Nación y Agrobanco.
Fuente: SBS - Reporte de Indicadores de Inclusión Financiera. Link: https://www.sbs.gob.pe/app/stats_net/stats/EstadisticaBoletinEstadistico.aspx?p=49#.

Meta 9.5: Aumentar la investigación científica y mejorar la capacidad tecnológica de los sectores industriales de todos los países, en particular los países en desarrollo, entre otras cosas fomentando la innovación y aumentando considerablemente, de aquí a 2030, el número de personas que trabajan en investigación y desarrollo por millón de habitantes y los gastos de los sectores público y privado en investigación y desarrollo

9.5.1 PERÚ: Gastos en Investigación y Desarrollo como proporción del PBI

(Porcentaje)

Nacional	2014	2015	2016	2017	2018	2019	2020	2021	2022	2023	2024
% gasto en ciencia y tecnología/PBI	0,08	0,08	0,07	0,07	0,08	0,10	0,11	0,09	0,10	0,11	0,12

Nota: Incluye público en ciencia y tecnología.
Fuente: Sistema Integrado de Administración Financiera.
Elaboración: Instituto Nacional de Estadística e Informática.

Meta 9.b: Apoyar el desarrollo de tecnologías, la investigación y la innovación nacionales en los países en desarrollo, incluso garantizando un entorno normativo propicio a la diversificación industrial y la adición de valor a los productos básicos, entre otras cosas

9.b.1 PERÚ: Porcentaje del valor agregado de actividades de tecnología mediana y alta en el valor agregado de la actividad manufactura

(Porcentaje)

Nacional	2014	2015	2016	2017	2018	2019	2020	2021	2022	2023	2024
Nacional	14,6	14,7	15,3	14,5	14,3	14,1	12,7	12,4	12,0	12,1	12,4

Fuente: Instituto Nacional de Estadística e Informática.

ODS 10: REDUCCIÓN DE LAS DESIGUALDADES - 2024

Gasto real promedio per cápita mensual del 40% más pobre de la población y la población total

(Soles)

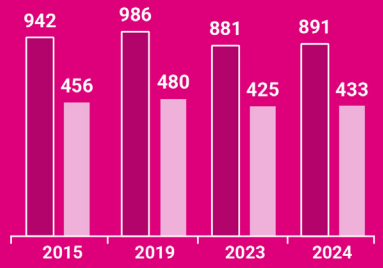

Gasto real promedio per cápita mensual de la población

Gasto real promedio per cápita mensual del 40% más pobre de la población



Ingreso real promedio per cápita mensual del 40% más pobre de la población

S/.510
Área urbana

S/.421
Área rural

Personas que perciben por debajo del 50% de la mediana del ingreso proveniente del trabajo

20,6%
Hombre

28,0%
Mujer

1 de cada 10 personas en la región costa y sierra, declararon haberse sentido discriminados.

Ica tiene el **ingreso más** alto a nivel departamenal con

S/.605

Personas de 18 y más años de edad que reportaron discriminación

10,8%
Área urbana

7,1%
Área rural

Fuente: INEI - ENAHO.

Objetivo 10. Reducir la desigualdad en los países y entre ellos

Meta 10.1: De aquí a 2030, lograr progresivamente y mantener el crecimiento de los ingresos del 40% más pobre de la población a una tasa superior a la media nacional

10.1.1.a PERÚ: Tasa de crecimiento del gasto real promedio per cápita mensual del 40% más pobre de la población

(Variación porcentual)

Ámbito Geográfico	2015	2016	2017	2018	2019	2020	2021	2022	2023	2024
Nacional	**1,5**	**3,2**	**-1,4**	**2,6**	**1,0**	**-15,1**	**7,8**	**-2,3**	**-0,9**	**1,8**
Área de residencia										
Urbana	1,0	3,1	-2,1	2,0	0,3	-17,4	7,6	-2,5	-1,3	1,9
Rural	1,7	2,9	-0,7	2,8	1,3	-12,8	7,5	-2,7	-0,7	1,5
Región natural										
Costa	1,0	3,2	-2,5	2,4	0,1	-18,0	8,2	-2,7	-1,2	1,6
Sierra	2,8	3,3	-0,8	2,6	0,8	-14,2	7,9	-2,0	-0,8	2,0
Selva	-0,2	3,1	-1,5	3,5	2,4	-12,6	5,0	-3,0	-0,4	2,4
Dominio geográfico										
Costa urbana	1,0	3,9	-1,3	3,8	-0,9	-17,1	10,6	-2,5	-1,2	1,6
Costa rural	2,2	0,8	2,8	1,5	3,2	-16,4	11,5	-7,3	2,3	1,1
Sierra urbana	2,1	2,6	-0,1	1,0	0,5	-17,3	8,1	-2,3	-0,1	2,1
Sierra rural	2,4	3,3	-1,0	2,9	0,9	-12,9	7,6	-1,8	-2,1	1,8
Selva urbana	0,5	3,6	-1,7	3,0	2,0	-14,7	4,3	-3,2	-3,1	3,4
Selva rural	-1,0	2,5	-1,3	3,3	2,0	-11,0	5,9	-3,6	2,3	0,7
Lima Metropolitana 1/ y Prov. Const. del Callao	0,9	2,8	-4,5	1,5	0,3	-18,9	6,5	-2,3	-1,7	1,7
Departamento										
Amazonas	4,9	2,1	1,2	4,6	3,8	-13,6	3,3	-2,0	3,4	3,4
Áncash	2,4	1,7	0,2	2,3	0,2	-12,8	8,3	-1,6	-3,3	-0,3
Apurímac	4,4	3,1	-1,2	6,1	-1,1	-15,6	10,4	4,8	0,3	-0,0
Arequipa	1,8	6,0	-2,2	-1,3	5,2	-20,8	12,1	-4,6	-0,0	0,4
Ayacucho	7,0	1,7	2,0	0,4	-2,3	-11,6	9,5	-6,0	3,0	5,8
Cajamarca	0,0	5,7	0,2	6,4	2,3	-10,8	4,9	-5,7	1,2	0,1
Prov. Const. del Callao	1,0	5,7	-8,9	1,9	3,5	-21,7	8,5	-5,6	1,8	-1,1
Cusco	2,8	0,7	-0,6	-1,2	1,3	-16,7	15,6	-0,6	-4,5	5,2
Huancavelica	5,3	2,1	2,1	0,2	4,8	-17,1	8,8	2,0	-4,5	3,5
Huánuco	5,7	4,9	-1,1	2,7	0,8	-18,4	13,8	-7,4	1,7	0,3
Ica	1,9	2,0	2,6	1,3	-0,3	-18,1	9,0	-0,2	1,1	4,1
Junín	-1,6	5,0	-5,3	5,0	0,3	-17,2	9,0	1,3	-1,6	3,3
La Libertad	-0,5	4,5	0,0	7,5	-8,1	-11,2	9,8	0,2	-3,8	0,1
Lambayeque	4,2	3,1	-2,7	9,1	1,1	-16,1	10,2	-6,1	1,9	2,9
Lima Metropolitana 1/	0,9	2,5	-4,0	1,4	-0,1	-18,5	6,2	-1,9	-2,2	2,1
Región Lima 2/	-3,4	8,0	-4,7	0,1	1,1	-16,9	4,8	0,2	-1,5	3,3
Loreto	-2,8	2,5	-3,8	4,7	2,2	-10,4	2,5	-4,6	-0,4	1,4
Madre de Dios	4,0	4,1	1,2	4,6	-5,1	-16,8	10,7	-6,8	-5,6	9,5
Moquegua	8,6	-0,8	-2,6	2,7	-1,5	-16,1	10,8	-0,4	-2,2	5,9
Pasco	2,1	2,6	2,4	-0,6	6,1	-17,7	10,7	-4,5	-1,0	3,1
Piura	4,6	0,2	1,8	3,4	1,4	-15,7	12,5	-3,0	1,7	-0,8
Puno	0,5	0,1	-0,6	-1,4	3,5	-12,3	0,1	0,7	-2,0	5,2
San Martín	-1,0	3,8	-0,8	0,1	1,6	-7,7	1,5	-1,3	2,8	0,7
Tacna	-5,2	6,9	-3,1	-1,4	1,3	-17,2	13,1	-8,0	1,4	2,4
Tumbes	1,2	2,6	1,8	0,1	-0,1	-23,5	19,1	-0,6	-1,4	0,6
Ucayali	1,7	3,7	-5,2	9,2	-0,4	-18,2	11,9	-7,1	-0,6	1,9

Nota 1: Soles constantes al año base 2024 a precios de Lima Metropolitana.
Nota 2: Denominación establecida mediante Ley N° 31140
1/ Lima Metropolitana, comprende los 43 distritos de la provincia de Lima.
2/ Región Lima, comprende las provincias de Barranca, Cajatambo, Canta, Cañete, Huaral, Huarochirí, Huaura, Oyón y Yauyos.
Fuente: Instituto Nacional de Estadística e Informática - Encuesta Nacional de Hogares (ENAHO).

10.1.1.a.1 PERÚ: Gasto real promedio per cápita mensual del 40% más pobre de la población

(Soles constantes base=2024 a precios de Lima Metropolitana)

Ámbito Geográfico	2014	2015	2016	2017	2018	2019	2020	2021	2022	2023	2024
Nacional	**449**	**456**	**470**	**463**	**475**	**480**	**407**	**439**	**429**	**425**	**433**
Área de residencia											
Urbana	498	504	519	509	519	520	430	462	451	445	453
Rural	391	397	408	405	417	422	368	396	385	382	388
Región natural											
Costa	507	512	529	515	528	529	433	469	457	451	458
Sierra	415	426	440	437	448	452	388	418	410	406	414
Selva	416	415	428	421	436	447	390	410	397	396	405
Dominio geográfico											
Costa urbana	502	507	526	519	539	534	442	489	477	472	479
Costa rural	430	440	444	456	463	478	399	445	413	422	427
Sierra urbana	475	485	497	497	502	504	417	451	440	440	449
Sierra rural	389	398	412	407	419	423	368	396	389	381	388
Selva urbana	462	465	481	473	487	497	424	443	428	415	429
Selva rural	380	377	386	381	394	402	357	379	365	373	376
Lima Metropolitana 1/ y Prov. Const. del Callao	529	534	549	524	532	533	433	461	450	442	450
Departamento											
Amazonas	385	404	412	417	436	453	391	404	396	409	423
Áncash	445	456	464	465	476	477	416	450	443	429	427
Apurímac	416	435	448	443	470	465	392	433	454	455	455
Arequipa	496	505	535	523	517	543	430	482	460	460	461
Ayacucho	401	429	436	445	447	437	386	423	397	409	433
Cajamarca	357	357	377	378	402	411	367	385	363	367	368
Prov. Const. del Callao	529	534	564	514	524	542	425	461	435	443	438
Cusco	462	475	478	475	470	476	396	458	455	434	457
Huancavelica	396	417	426	435	436	457	378	411	420	401	415
Huánuco	403	426	447	443	455	459	374	426	394	401	402
Ica	553	563	574	589	597	595	488	532	531	536	558
Junín	470	462	485	459	482	484	400	436	442	435	449
La Libertad	437	435	454	454	488	449	399	438	439	422	423
Lambayeque	471	490	505	492	537	543	455	502	471	480	494
Lima Metropolitana 1/	529	534	547	525	533	532	434	461	452	442	451
Región Lima 2/	509	492	531	506	506	512	425	446	447	440	455
Loreto	397	386	395	380	398	407	364	374	356	355	360
Madre de Dios	469	487	507	513	537	510	424	470	438	414	453
Moquegua	470	511	507	493	506	499	418	463	462	452	478
Pasco	417	425	436	447	445	472	388	430	411	407	419
Piura	435	455	456	464	480	486	410	461	448	455	452
Puno	448	450	450	447	441	456	400	401	404	395	416
San Martín	448	444	460	457	457	464	428	435	429	441	445
Tacna	522	495	529	512	505	512	423	479	441	447	457
Tumbes	516	522	536	545	546	545	417	497	494	487	489
Ucayali	459	467	484	459	501	499	408	456	424	422	430

Nota 1: Soles constantes al año base 2024 a precios de Lima Metropolitana.
Nota 2: Denominación establecida mediante Ley N° 31140
1/ Lima Metropolitana, comprende los 43 distritos de la provincia de Lima.
2/ Región Lima, comprende las provincias de Barranca, Cajatambo, Canta, Cañete, Huaral, Huarochirí, Huaura, Oyón y Yauyos.
Fuente: Instituto Nacional de Estadística e Informática - Encuesta Nacional de Hogares (ENAHO).

10.1.1.b PERÚ: Tasa de crecimiento del gasto real promedio per cápita mensual de la población

(Variación porcentual)

Ámbito Geográfico	2015	2016	2017	2018	2019	2020	2021	2022	2023	2024
Nacional	**0,6**	**2,1**	**-0,2**	**1,7**	**1,1**	**-15,9**	**6,2**	**0,7**	**-0,7**	**1,2**
Área de residencia										
Urbana	0,2	1,8	-0,4	1,3	0,5	-17,4	5,4	0,7	-1,2	1,0
Rural	0,9	1,2	-1,3	2,0	3,0	-6,9	9,4	-0,3	1,4	1,0
Región natural										
Costa	0,7	2,5	-0,2	1,1	0,6	-17,8	5,4	-0,0	-0,8	0,7
Sierra	0,4	1,1	-1,0	2,7	2,5	-13,4	7,0	3,7	-0,7	2,2
Selva	0,4	0,7	0,9	2,3	0,6	-10,5	7,9	-2,4	-0,5	1,6
Dominio geográfico										
Costa urbana	0,2	3,6	-0,5	2,2	1,7	-15,2	7,0	0,6	-1,5	1,5
Costa rural	-0,3	1,9	3,0	2,9	4,2	-11,0	13,9	-1,5	-1,3	1,4
Sierra urbana	-1,0	-0,1	-1,1	1,9	1,6	-16,8	5,7	4,5	-2,0	2,2
Sierra rural	1,6	1,7	-2,1	2,7	2,7	-6,8	8,6	1,1	1,1	1,0
Selva urbana	-0,0	0,6	1,2	2,8	-0,9	-13,1	7,2	-2,5	-2,3	1,4
Selva rural	-0,5	-0,6	-1,4	-0,7	3,5	-3,9	8,8	-3,8	4,2	0,8
Lima Metropolitana 1/ y Prov. Const. del Callao	0,9	1,7	-0,2	0,3	-0,3	-19,8	3,9	-0,4	-0,4	0,1
Departamento										
Amazonas	6,6	5,4	7,1	1,2	3,0	-8,0	12,0	1,6	0,4	1,4
Áncash	-1,3	1,0	-3,5	1,6	8,4	-16,0	12,4	1,9	-1,1	0,9
Apurímac	1,7	-0,9	1,5	0,8	10,1	-7,6	10,2	3,6	-2,1	1,9
Arequipa	-1,2	-0,8	0,4	0,5	3,4	-17,2	9,8	3,3	-0,1	0,0
Ayacucho	2,9	5,5	-0,4	2,2	0,6	-10,8	12,4	3,2	2,8	-0,1
Cajamarca	2,2	3,4	1,3	9,9	7,6	-15,1	10,7	-4,3	-1,4	0,9
Prov. Const. del Callao	0,2	1,6	-1,9	-0,6	0,8	-19,7	4,8	-2,7	0,2	1,1
Cusco	-3,5	1,4	-9,1	3,5	-2,4	-13,3	10,4	6,4	0,2	1,1
Huancavelica	8,6	2,1	-0,2	1,2	4,7	-11,5	8,3	5,0	2,6	1,5
Huánuco	6,8	2,1	-1,6	5,3	0,5	-15,4	5,1	-1,9	4,4	-0,0
Ica	-0,0	3,5	-0,3	2,6	3,6	-11,4	1,1	3,9	-0,7	0,9
Junín	4,3	-1,2	-3,2	0,7	1,0	-14,6	7,7	4,3	-0,3	4,5
La Libertad	1,9	3,9	1,7	-1,8	0,6	-15,2	9,3	0,1	-2,5	3,7
Lambayeque	4,5	6,0	-0,2	8,6	5,2	-14,0	3,7	3,2	-3,7	0,5
Lima Metropolitana 1/	1,0	1,7	-0,1	0,4	-0,4	-19,8	3,9	-0,2	-0,4	-0,0
Región Lima 2/	-0,5	2,8	-4,7	3,7	-2,1	-9,7	1,2	8,8	-0,2	0,1
Loreto	-2,5	-1,5	6,2	0,3	-1,2	-8,6	0,8	-3,7	-4,4	3,4
Madre de Dios	-3,6	-0,7	4,4	2,6	-3,6	-13,2	11,7	-7,2	-5,0	3,9
Moquegua	1,1	0,8	0,5	1,4	0,2	-14,8	8,4	2,5	1,7	-0,9
Pasco	1,8	3,3	1,2	6,5	-0,3	-14,1	7,0	8,0	-1,9	2,5
Piura	-1,5	2,9	1,3	3,1	1,5	-14,6	13,1	-4,5	-2,0	4,1
Puno	-7,2	2,1	2,6	-0,8	2,4	-12,1	0,9	3,1	-2,1	5,9
San Martín	-2,3	5,3	0,8	4,2	-1,2	-9,6	7,8	-1,6	1,2	0,6
Tacna	-0,2	-0,9	1,4	2,3	-0,3	-16,7	1,6	7,2	-3,9	1,5
Tumbes	2,0	2,2	0,4	-0,1	-1,7	-16,8	6,2	0,2	-2,5	-0,1
Ucayali	4,2	-4,2	-1,0	1,5	-1,5	-7,7	2,2	-5,4	2,6	-2,0

Nota 1: Soles constantes al año base 2024 a precios de Lima Metropolitana.
Nota 2: Denominación establecida mediante Ley N° 31140
1/ Lima Metropolitana, comprende los 43 distritos de la provincia de Lima.
2/ Región Lima, comprende las provincias de Barranca, Cajatambo, Canta, Cañete, Huaral, Huarochirí, Huaura, Oyón y Yauyos.
Fuente: Instituto Nacional de Estadística e Informática - Encuesta Nacional de Hogares (ENAHO).

10.1.1.b.1 PERÚ: PERÚ: Gasto real promedio per cápita mensual de la población

(Soles constantes base=2024 a precios de Lima Metropolitana)

Ámbito Geográfico	2014	2015	2016	2017	2018	2019	2020	2021	2022	2023	2024
Nacional	**936**	**942**	**961**	**959**	**976**	**986**	**830**	**881**	**887**	**881**	**891**
Área de residencia											
Urbana	1 066	1 068	1 087	1 083	1 097	1 103	911	960	966	954	964
Rural	529	534	540	533	544	560	522	571	569	577	583
Región natural											
Costa	1 087	1 094	1 121	1 119	1 131	1 138	935	985	985	977	984
Sierra	766	769	777	770	790	809	701	751	778	772	790
Selva	724	726	731	738	755	759	680	733	715	712	723
Dominio geográfico											
Costa urbana	1 019	1 021	1 058	1 052	1 075	1 094	927	992	999	984	998
Costa rural	652	650	662	682	701	731	651	741	730	721	731
Sierra urbana	1 014	1 004	1 003	992	1 010	1 027	854	903	943	924	944
Sierra rural	516	524	533	522	536	550	512	557	563	569	575
Selva urbana	877	877	883	893	918	909	790	847	826	807	818
Selva rural	505	503	500	493	490	507	487	530	510	531	536
Lima Metropolitana 1/ y Prov. Const. del Callao	1 169	1 179	1 200	1 197	1 200	1 196	959	997	993	989	990
Departamento											
Amazonas	598	638	672	720	728	750	690	773	785	789	799
Áncash	889	877	886	855	869	942	791	889	906	896	904
Apurímac	615	625	619	628	633	697	644	710	736	720	734
Arequipa	1 119	1 106	1 097	1 101	1 106	1 144	948	1 040	1 075	1 074	1 074
Ayacucho	628	647	682	680	694	698	623	700	722	742	742
Cajamarca	559	571	591	599	658	708	601	665	637	628	634
Prov. Const. del Callao	1 018	1 021	1 037	1 018	1 012	1 020	819	858	835	837	846
Cusco	934	902	915	832	860	840	728	803	855	856	865
Huancavelica	526	571	583	582	589	616	546	591	621	637	646
Huánuco	694	741	756	744	783	787	666	701	687	717	717
Ica	1 093	1 093	1 131	1 128	1 157	1 198	1 061	1 073	1 114	1 106	1 117
Junín	899	938	926	897	904	913	779	840	875	873	913
La Libertad	936	954	991	1 007	989	995	844	922	924	900	933
Lambayeque	922	964	1 021	1 020	1 107	1 165	1 002	1 039	1 072	1 033	1 038
Lima Metropolitana 1/	1 186	1 197	1 218	1 217	1 221	1 216	975	1 013	1 010	1 006	1 006
Región Lima 2/	887	883	908	865	897	878	792	802	872	871	871
Loreto	690	673	663	704	706	697	637	642	618	591	611
Madre de Dios	1 068	1 030	1 023	1 069	1 096	1 057	917	1 024	950	902	937
Moquegua	1 172	1 185	1 194	1 199	1 216	1 218	1 038	1 126	1 154	1 174	1 164
Pasco	615	626	646	654	696	694	596	638	689	676	692
Piura	839	826	850	861	888	902	770	871	831	814	848
Puno	721	669	683	701	695	711	625	631	650	637	674
San Martín	779	762	802	809	843	833	753	811	798	807	812
Tacna	1 011	1 009	1 000	1 015	1 038	1 035	862	875	938	902	915
Tumbes	979	998	1 020	1 024	1 023	1 005	836	887	890	868	867
Ucayali	793	827	792	784	795	783	723	738	699	717	702

Nota 1: Soles constantes al año base 2024 a precios de Lima Metropolitana.
Nota 2: Denominación establecida mediante Ley N° 31140
1/ Lima Metropolitana, comprende los 43 distritos de la provincia de Lima.
2/ Región Lima, comprende las provincias de Barranca, Cajatambo, Canta, Cañete, Huaral, Huarochirí, Huaura, Oyón y Yauyos.
Fuente: Instituto Nacional de Estadística e Informática - Encuesta Nacional de Hogares (ENAHO).

10.1.1.c PERÚ: Tasa de crecimiento del ingreso real promedio per cápita mensual del 40% más pobre de la población

(Variación porcentual)

Ámbito Geográfico	2015	2016	2017	2018	2019	2020	2021	2022	2023	2024
Nacional	**2,2**	**1,8**	**-1,1**	**5,5**	**3,8**	**-28,6**	**29,9**	**0,1**	**-1,3**	**4,0**
Área de residencia										
Urbana	2,7	1,1	-1,4	3,4	3,1	-33,4	33,3	0,0	-1,3	4,4
Rural	0,9	2,7	-1,2	8,0	3,7	-20,3	22,6	-0,3	-2,0	2,8
Región natural										
Costa	3,3	0,5	-0,9	4,0	2,9	-34,9	33,8	0,9	-0,5	3,9
Sierra	1,4	3,3	-1,1	6,7	4,3	-25,8	28,1	-0,1	-3,2	4,2
Selva	0,2	4,4	-2,8	5,3	4,1	-20,5	22,6	-2,5	0,9	2,3
Dominio geográfico										
Costa urbana	3,6	0,4	-0,3	3,0	6,1	-35,3	38,5	-1,4	-1,3	5,8
Costa rural	3,4	2,7	-0,8	11,1	5,0	-28,9	30,7	-4,4	3,4	0,5
Sierra urbana	1,7	2,0	-1,4	3,5	4,2	-33,3	35,0	-0,9	-3,5	5,2
Sierra rural	1,1	2,9	-1,2	8,4	3,4	-20,6	23,2	0,6	-3,4	3,7
Selva urbana	1,0	5,5	-3,3	3,6	3,2	-25,0	25,9	-4,3	0,8	3,6
Selva rural	-1,1	2,1	-0,7	5,2	4,6	-15,7	18,0	-1,1	-0,2	1,1
Lima Metropolitana 1/ y Prov. Const. del Callao	3,2	0,2	-1,9	3,5	0,2	-35,3	31,7	2,7	-0,5	2,9
Departamento										
Amazonas	6,5	-0,1	6,8	-0,3	4,3	-20,4	24,4	-0,7	-0,7	-0,2
Áncash	6,3	-2,9	-0,9	9,4	6,2	-29,6	31,2	-0,4	-0,5	-1,2
Apurímac	5,8	2,7	-2,5	8,3	7,6	-29,9	31,4	4,4	-4,9	5,4
Arequipa	-1,1	-1,4	7,8	-1,9	7,7	-39,2	46,2	-9,2	11,9	-1,1
Ayacucho	5,7	2,5	0,4	8,7	-1,7	-24,2	34,1	-2,3	-5,1	10,2
Cajamarca	1,5	4,9	0,4	9,9	6,7	-19,9	19,7	-2,7	-1,3	1,0
Prov. Const. del Callao	0,2	4,3	-6,0	2,2	6,5	-36,4	30,2	3,3	-3,7	2,7
Cusco	1,4	1,4	-3,2	2,4	9,5	-27,2	32,6	1,8	-3,6	5,6
Huancavelica	9,4	2,3	1,2	8,9	2,8	-22,6	22,2	4,0	-5,4	7,5
Huánuco	-0,5	5,8	-3,2	7,7	4,9	-28,2	28,2	-2,7	4,6	-4,8
Ica	-0,8	4,3	1,5	1,1	6,1	-46,4	59,8	-3,5	3,9	4,1
Junín	2,9	-1,0	-4,6	6,6	4,1	-29,6	32,4	3,3	-4,5	12,8
La Libertad	0,2	1,5	3,0	5,3	-1,3	-25,7	27,6	1,4	-1,0	8,3
Lambayeque	1,2	4,4	-0,0	5,5	6,0	-33,3	39,2	-3,2	-1,2	7,1
Lima Metropolitana 1/	3,6	-0,3	-1,4	3,8	-0,7	-35,1	31,8	2,6	-0,1	3,0
Región Lima 2/	4,1	3,2	-2,0	-0,6	7,0	-32,8	30,9	-1,7	-0,2	7,3
Loreto	-1,9	2,2	-6,4	6,0	4,0	-15,9	20,7	-3,8	-0,9	3,0
Madre de Dios	2,9	2,7	-12,8	20,7	-3,5	-26,7	27,1	-1,8	-2,2	10,5
Moquegua	17,9	-1,4	-2,7	3,1	9,9	-33,0	31,8	-1,2	-1,0	8,4
Pasco	2,4	6,9	-3,2	2,5	0,2	-29,0	37,9	-0,3	-4,2	4,1
Piura	5,8	-0,2	-3,8	11,6	5,4	-29,6	34,3	0,6	-2,8	3,1
Puno	-3,4	6,7	-4,7	1,8	6,3	-23,6	20,8	1,8	-8,5	4,9
San Martín	2,9	6,1	4,7	0,4	3,1	-18,5	24,1	-5,7	7,4	-0,4
Tacna	-0,9	3,4	-1,6	2,4	6,3	-35,7	41,1	1,4	-7,9	5,9
Tumbes	5,0	2,4	-1,5	2,1	5,6	-36,8	42,6	-5,2	2,6	2,1
Ucayali	-4,8	9,1	-8,2	13,0	0,7	-28,9	27,7	-1,2	-1,8	4,2

Nota 1: Soles constantes al año base 2024 a precios de Lima Metropolitana.
Nota 2: Denominación establecida mediante Ley N° 31140
1/ Lima Metropolitana, comprende los 43 distritos de la provincia de Lima.
2/ Región Lima, comprende las provincias de Barranca, Cajatambo, Canta, Cañete, Huaral, Huarochirí, Huaura, Oyón y Yauyos.
Fuente: Instituto Nacional de Estadística e Informática - Encuesta Nacional de Hogares (ENAHO).

10.1.1.c.1 PERÚ: Ingreso real promedio per cápita mensual del 40% más pobre de la población

(Soles constantes base=2024 a precios de Lima Metropolitana)

Ámbito Geográfico	2014	2015	2016	2017	2018	2019	2020	2021	2022	2023	2024
Nacional	**449**	**459**	**467**	**462**	**488**	**506**	**361**	**469**	**469**	**463**	**482**
Área de residencia											
Urbana	511	525	531	523	541	558	371	495	495	488	510
Rural	373	377	387	382	413	428	341	419	417	409	421
Región natural											
Costa	522	540	542	537	559	575	374	501	506	503	523
Sierra	406	412	425	421	449	468	347	445	445	431	449
Selva	405	406	424	412	434	451	359	440	429	433	443
Dominio geográfico											
Costa urbana	522	541	543	541	558	592	383	530	523	516	546
Costa rural	426	440	452	449	498	523	372	486	465	481	483
Sierra urbana	484	492	502	495	512	534	356	481	476	459	483
Sierra rural	373	377	388	383	415	430	341	420	423	409	424
Selva urbana	467	472	498	482	499	515	387	487	466	470	487
Selva rural	357	353	361	358	377	394	332	392	387	387	391
Lima Metropolitana 1/ y Prov. Const. del Callao	543	560	561	551	570	571	370	487	500	497	512
Departamento											
Amazonas	398	424	423	452	450	469	374	465	462	458	457
Áncash	445	473	459	455	498	529	372	488	486	484	478
Apurímac	414	438	450	438	475	511	358	471	491	467	492
Arequipa	532	526	519	559	548	590	359	525	476	533	527
Ayacucho	379	401	411	413	449	441	334	448	438	415	458
Cajamarca	357	362	380	381	419	447	358	429	417	412	416
Prov. Const. del Callao	548	550	573	539	551	586	373	486	502	483	496
Cusco	435	441	447	433	443	486	354	469	478	461	486
Huancavelica	356	390	399	403	439	452	350	427	444	420	452
Huánuco	412	410	434	420	452	475	341	436	425	444	423
Ica	602	597	622	631	638	677	363	580	559	581	605
Junín	462	475	471	449	479	498	351	465	480	458	517
La Libertad	440	441	448	461	486	479	356	455	461	456	494
Lambayeque	492	498	520	520	549	582	388	540	523	516	553
Lima Metropolitana 1/	542	562	560	552	573	569	369	487	499	499	514
Región Lima 2/	504	524	541	530	527	564	379	496	488	487	522
Loreto	375	368	376	352	373	388	326	394	379	376	387
Madre de Dios	499	513	527	459	554	535	392	498	489	479	529
Moquegua	432	509	502	488	503	553	371	489	483	478	518
Pasco	430	440	471	456	467	468	332	458	457	438	456
Piura	445	471	470	452	504	531	374	502	506	492	507
Puno	431	417	444	424	431	458	350	423	430	393	413
San Martín	399	411	436	456	458	473	385	478	451	485	483
Tacna	518	513	531	522	535	568	365	515	522	481	510
Tumbes	536	564	577	568	580	612	387	552	523	537	548
Ucayali	479	456	498	457	516	520	369	472	466	458	477

Nota 1: Soles constantes al año base 2024 a precios de Lima Metropolitana.
Nota 2: Denominación establecida mediante Ley N° 31140.
1/ Lima Metropolitana, comprende los 43 distritos de la provincia de Lima.
2/ Región Lima, comprende las provincias de Barranca, Cajatambo, Canta, Cañete, Huaral, Huarochirí, Huaura, Oyón y Yauyos.
Fuente: Instituto Nacional de Estadística e Informática - Encuesta Nacional de Hogares (ENAHO).

10.1.1.d PERÚ: Tasa de crecimiento del ingreso real promedio per cápita mensual de la población

(Variación porcentual)

Ámbito Geográfico	2015	2016	2017	2018	2019	2020	2021	2022	2023	2024
Nacional	**0,2**	**3,2**	**-1,5**	**2,2**	**1,3**	**-20,7**	**12,9**	**1,4**	**-1,0**	**2,3**
Área de residencia										
Urbana	-0,1	3,1	-1,7	1,2	0,4	-22,5	11,9	1,7	-1,4	2,1
Rural	-0,1	0,3	-2,8	7,8	5,9	-9,0	18,4	-2,5	0,3	1,1
Región natural										
Costa	0,6	4,0	-1,6	1,0	0,3	-23,4	12,3	0,7	-0,8	1,6
Sierra	-1,2	1,4	-2,5	5,5	3,8	-17,1	13,6	3,5	-1,0	2,9
Selva	0,9	1,0	0,6	1,6	0,8	-13,0	14,2	-0,1	-2,9	4,5
Dominio geográfico										
Costa urbana	-0,4	3,1	0,5	2,1	1,5	-19,5	15,6	-0,1	-2,7	1,3
Costa rural	-5,6	6,1	-0,7	5,8	2,7	-11,5	24,8	-4,0	-7,6	-1,0
Sierra urbana	-2,9	1,4	-3,3	3,3	1,5	-20,6	10,9	5,7	-2,2	2,9
Sierra rural	1,0	-1,1	-2,4	9,0	7,5	-10,0	18,3	-2,5	0,5	1,4
Selva urbana	0,2	0,6	1,7	-0,2	-0,5	-16,3	13,8	-0,4	-5,8	4,9
Selva rural	0,7	0,4	-5,7	5,6	2,9	-3,3	14,1	-1,2	5,8	1,6
Lima Metropolitana 1/ y Prov. Const. del Callao	1,4	4,3	-2,8	0,1	-0,5	-26,0	9,7	1,4	0,7	1,8
Departamento										
Amazonas	9,8	3,3	1,4	2,7	1,6	-6,7	14,5	0,1	-0,8	0,8
Áncash	-6,2	3,5	-4,8	3,4	9,9	-21,3	18,1	3,9	-3,3	5,0
Apurímac	5,6	-4,7	-1,8	5,6	17,3	-11,3	18,0	11,2	-8,1	4,3
Arequipa	-2,8	-0,2	0,2	4,9	0,7	-24,5	16,8	10,6	-3,0	2,8
Ayacucho	10,3	-1,2	-3,8	8,9	1,1	-1,2	4,5	-1,6	3,9	-2,1
Cajamarca	2,2	-2,0	4,7	5,2	9,5	-13,1	19,9	-10,3	-0,3	5,5
Prov. Const. del Callao	0,0	3,8	-2,2	-4,1	2,2	-27,8	19,3	0,2	-0,8	1,8
Cusco	-6,4	4,0	-7,9	7,1	-2,0	-23,4	21,4	2,7	0,6	6,6
Huancavelica	8,1	4,6	-4,3	10,5	2,0	-12,5	16,1	3,9	5,1	2,3
Huánuco	1,2	-1,4	-0,6	5,7	4,0	-18,9	13,7	-5,2	5,1	-5,7
Ica	-0,7	2,8	-1,5	4,3	3,0	-12,7	9,0	3,7	-1,6	-0,8
Junín	4,6	3,9	-8,0	0,1	3,5	-16,9	12,2	13,4	-3,7	2,1
La Libertad	0,1	3,1	3,3	-1,0	2,2	-21,6	26,7	-10,1	-2,8	5,8
Lambayeque	6,5	7,9	-3,1	6,0	2,0	-14,5	8,2	5,0	-6,4	-3,9
Lima Metropolitana 1/	1,5	4,3	-2,8	0,5	-0,7	-25,9	8,9	1,5	0,8	1,8
Región Lima 2/	2,6	2,8	-2,4	6,8	-5,7	-17,1	7,0	11,6	-1,0	-0,4
Loreto	-1,4	-0,1	6,5	-0,4	-1,2	-12,8	8,2	0,3	-6,9	6,2
Madre de Dios	-9,8	-9,0	0,9	5,2	-2,2	-17,4	13,8	-5,0	-2,8	2,9
Moquegua	-3,3	-4,2	-7,0	3,1	2,3	-9,9	13,3	2,6	-3,8	-1,8
Pasco	-0,2	12,9	-1,2	1,1	4,6	-24,2	9,9	17,0	-2,2	1,7
Piura	-3,6	1,5	4,6	6,0	4,9	-20,4	22,1	-4,6	-2,5	4,2
Puno	-10,3	2,1	-2,5	-0,5	3,5	-9,8	0,9	4,3	0,2	1,9
San Martín	-1,8	5,4	5,6	1,3	-0,0	-16,8	19,0	-3,0	0,1	6,8
Tacna	-2,9	-0,6	1,7	0,4	0,2	-20,3	8,7	9,8	-6,5	0,8
Tumbes	0,5	6,3	-2,5	2,7	-3,8	-20,9	14,3	0,1	-4,6	-1,7
Ucayali	5,3	-0,1	-2,6	5,7	-2,3	-8,1	8,2	-4,5	-0,1	1,9

Nota 1: Soles constantes al año base 2024 a precios de Lima Metropolitana.
Nota 2: Denominación establecida mediante Ley N° 31140
1/ Lima Metropolitana, comprende los 43 distritos de la provincia de Lima.
2/ Región Lima, comprende las provincias de Barranca, Cajatambo, Canta, Cañete, Huaral, Huarochirí, Huaura, Oyón y Yauyos.
Fuente: Instituto Nacional de Estadística e Informática - Encuesta Nacional de Hogares (ENAHO).

10.1.1.d.1 PERÚ: Ingreso real promedio per cápita mensual de la población

(Soles constantes base=2024 a precios de Lima Metropolitana)

Ámbito Geográfico	2014	2015	2016	2017	2018	2019	2020	2021	2022	2023	2024
Nacional	**1 234**	**1 237**	**1 277**	**1 258**	**1 286**	**1 302**	**1 032**	**1 166**	**1 182**	**1 170**	**1 196**
Área de residencia											
Urbana	1 433	1 432	1 476	1 450	1 468	1 473	1 142	1 278	1 300	1 281	1 309
Rural	609	608	610	592	638	676	615	728	709	711	719
Región natural											
Costa	1 457	1 466	1 525	1 501	1 516	1 521	1 165	1 309	1 318	1 308	1 329
Sierra	989	978	991	966	1 019	1 058	877	996	1 031	1 020	1 050
Selva	902	911	920	925	940	947	824	941	940	913	954
Dominio geográfico											
Costa urbana	1 305	1 301	1 340	1 347	1 375	1 396	1 123	1 298	1 296	1 261	1 277
Costa rural	861	813	863	856	906	930	823	1 027	986	911	902
Sierra urbana	1 387	1 346	1 366	1 320	1 363	1 383	1 098	1 218	1 288	1 260	1 297
Sierra rural	587	593	586	572	623	670	603	713	695	698	708
Selva urbana	1 152	1 154	1 161	1 181	1 179	1 174	982	1 117	1 113	1 049	1 101
Selva rural	547	551	553	522	551	567	548	625	617	654	664
Lima Metropolitana 1/ y Prov. Const. del Callao	1 607	1 629	1 699	1 652	1 653	1 645	1 217	1 336	1 355	1 364	1 388
Departamento											
Amazonas	805	884	913	926	952	966	901	1 032	1 033	1 025	1 032
Áncash	1 151	1 079	1 117	1 063	1 099	1 208	951	1 123	1 167	1 129	1 185
Apurímac	779	823	785	770	814	954	846	999	1 111	1 021	1 064
Arequipa	1 609	1 564	1 560	1 563	1 640	1 652	1 247	1 457	1 612	1 563	1 608
Ayacucho	778	858	847	815	888	898	887	927	912	948	927
Cajamarca	739	755	739	774	814	892	775	929	833	831	877
Prov. Const. del Callao	1 330	1 330	1 381	1 350	1 294	1 323	954	1 139	1 140	1 131	1 152
Cusco	1 102	1 032	1 073	988	1 058	1 037	794	964	990	997	1 063
Huancavelica	584	632	661	633	699	713	624	724	753	791	809
Huánuco	934	946	932	927	979	1 018	826	938	890	934	881
Ica	1 372	1 363	1 400	1 379	1 438	1 482	1 293	1 410	1 462	1 438	1 426
Junín	1 111	1 162	1 207	1 111	1 112	1 151	956	1 073	1 218	1 172	1 197
La Libertad	1 261	1 263	1 302	1 344	1 331	1 360	1 066	1 350	1 215	1 181	1 249
Lambayeque	1 088	1 159	1 250	1 211	1 283	1 309	1 119	1 211	1 272	1 190	1 145
Lima Metropolitana 1/	1 639	1 663	1 735	1 686	1 694	1 682	1 246	1 358	1 378	1 390	1 414
Región Lima 2/	1 153	1 183	1 217	1 187	1 268	1 195	990	1 060	1 182	1 170	1 165
Loreto	850	838	837	892	888	877	765	827	830	772	820
Madre de Dios	1 558	1 405	1 278	1 290	1 357	1 327	1 097	1 248	1 186	1 153	1 186
Moquegua	1 881	1 819	1 742	1 620	1 671	1 709	1 540	1 745	1 791	1 723	1 692
Pasco	847	845	954	943	954	997	756	831	972	951	966
Piura	1 024	987	1 002	1 048	1 110	1 164	927	1 132	1 080	1 052	1 097
Puno	928	833	850	829	825	853	770	777	810	811	827
San Martín	991	973	1 026	1 083	1 097	1 097	913	1 086	1 054	1 055	1 127
Tacna	1 361	1 323	1 315	1 338	1 343	1 346	1 073	1 166	1 281	1 198	1 208
Tumbes	1 259	1 265	1 345	1 311	1 347	1 295	1 024	1 171	1 172	1 118	1 100
Ucayali	863	909	908	884	934	913	838	907	866	865	881

Nota 1: Soles constantes al año base 2024 a precios de Lima Metropolitana.
Nota 2: Denominación establecida mediante Ley N° 31140
1/ Lima Metropolitana, comprende los 43 distritos de la provincia de Lima.
2/ Región Lima, comprende las provincias de Barranca, Cajatambo, Canta, Cañete, Huaral, Huarochirí, Huaura, Oyón y Yauyos.
Fuente: Instituto Nacional de Estadística e Informática - Encuesta Nacional de Hogares (ENAHO).

Meta 10.2: De aquí a 2030, potenciar y promover la inclusión social, económica y política de todas las personas, independientemente de su edad, sexo, discapacidad, raza, etnia, origen, religión o situación económica u otra condición

10.2.1 PERÚ: Proporción de personas que perciben por debajo del 50% de la mediana del ingreso proveniente del trabajo

(Porcentaje)

Ámbito Geográfico	2014	2015	2016	2017	2018	2019	2020	2021	2022	2023	2024
Nacional	**26,3**	**25,4**	**26,2**	**26,1**	**25,7**	**25,7**	**27,9**	**25,7**	**24,8**	**24,7**	**24,4**
Área de residencia											
Urbana	22,7	21,7	22,3	22,2	22,5	22,4	25,0	23,4	22,5	22,2	21,9
Rural	27,7	27,6	28,3	27,1	27,6	27,0	24,9	27,3	27,1	27,9	27,1
Departamento											
Amazonas	25,9	27,6	25,3	24,6	23,8	25,5	22,3	22,9	23,6	22,9	22,5
Áncash	28,5	29,4	29,2	28,7	26,2	27,9	28,6	29,2	27,2	27,9	25,7
Apurímac	24,8	23,1	25,7	23,2	23,8	25,1	25,5	22,7	26,3	23,1	23,9
Arequipa	23,3	21,4	21,0	19,6	20,3	22,2	23,9	20,8	23,0	21,6	21,6
Ayacucho	30,5	27,9	26,9	27,0	28,4	28,5	26,1	24,8	23,8	24,6	25,1
Cajamarca	29,4	30,7	29,6	27,4	27,4	27,0	27,0	27,6	29,1	29,2	28,6
Prov. Const. del Callao	17,1	16,3	18,3	18,7	20,1	17,7	22,0	20,8	20,2	19,1	17,3
Cusco	27,7	29,3	27,6	26,5	27,8	26,4	24,6	26,4	26,8	26,8	24,8
Huancavelica	28,0	29,6	27,8	25,4	29,9	27,8	23,6	28,2	26,0	29,0	24,0
Huánuco	26,8	27,2	27,9	28,3	29,0	28,4	25,3	27,2	26,6	26,1	28,8
Ica	20,9	17,4	17,2	18,4	15,9	15,6	17,2	18,9	18,8	19,0	17,9
Junín	26,2	25,7	27,4	27,3	28,1	25,9	26,5	26,5	24,8	24,8	22,1
La Libertad	27,9	26,9	28,5	26,4	26,0	26,0	30,0	25,7	25,3	26,3	24,3
Lambayeque	27,4	24,7	27,2	27,0	24,5	24,1	26,0	22,6	25,3	23,6	24,7
Lima Metropolitana y Lima	18,3	16,0	16,9	17,3	17,6	18,6	21,8	18,9	17,9	18,1	18,6
Lima Metropolitana 1/	17,5	15,1	16,5	16,5	16,7	17,9	20,7	18,2	17,2	17,6	18,0
Lima 2/	21,8	21,6	20,7	22,1	22,8	23,2	25,3	24,6	25,7	23,2	23,7
Loreto	28,9	28,4	30,4	30,7	30,3	30,4	26,8	29,0	29,5	28,5	28,4
Madre de Dios	20,5	21,6	20,8	22,6	22,1	23,0	18,9	18,6	17,9	17,7	20,3
Moquegua	27,8	26,8	25,9	26,4	27,7	27,5	32,0	25,2	27,3	25,0	24,2
Pasco	30,3	27,7	28,0	29,9	27,3	27,8	29,5	25,0	28,7	29,7	26,2
Piura	29,0	27,1	29,3	29,8	30,0	29,3	30,5	29,9	26,8	28,2	28,2
Puno	27,4	31,1	29,9	29,4	27,9	28,1	29,8	30,4	29,3	29,2	28,5
San Martín	27,5	25,3	25,4	25,3	25,3	25,6	26,0	24,6	25,1	22,2	25,0
Tacna	19,1	19,2	21,6	21,4	20,1	23,0	25,7	22,8	21,0	22,0	19,2
Tumbes	25,2	22,2	23,4	23,3	23,1	21,7	20,4	22,3	22,0	17,4	19,2
Ucayali	23,7	20,0	21,2	23,0	22,3	24,0	21,9	19,9	21,4	24,3	22,3

Nota: Denominacion establecida mediante Ley N° 31140.
1/ Lima Metropolitana y comprende los 43 distritos.
2/ Región Lima se denominarán en adelante Departamento de Lima y comprende las provincias de: Barranca, Cajatambo, Canta, Cañete, Huaral, Huarochirí, Huaura, Oyón y Yauyos.
Fuente: Instituto Nacional de Estadística e Informática - Encuesta Nacional de Hogares (ENAHO).

10.2.1.1 PERÚ: Proporción de personas que perciben por debajo del 50% de la mediana del ingreso proveniente del trabajo, según sexo

(Porcentaje)

Sexo	2014	2015	2016	2017	2018	2019	2020	2021	2022	2023	2024
Nacional	**26,3**	**25,4**	**26,2**	**26,1**	**25,7**	**25,7**	**27,9**	**25,7**	**24,8**	**24,7**	**24,4**
Hombre	23,2	22,5	22,8	23,2	22,1	22,1	25,5	21,1	20,0	20,2	20,6
Mujer	30,1	29,4	29,9	30,3	29,9	29,4	30,1	29,9	30,0	29,6	28,0

Fuente: Instituto Nacional de Estadística e Informática - Encuesta Nacional de Hogares (ENAHO).

10.2.1.2 PERÚ: Proporción de personas que perciben por debajo del 50% de la mediana del ingreso proveniente del trabajo, según grupos de edad

(Porcentaje)

Grupos de edad	2014	2015	2016	2017	2018	2019	2020	2021	2022	2023	2024
Nacional	**26,3**	**25,4**	**26,2**	**26,1**	**25,7**	**25,7**	**27,9**	**25,7**	**24,8**	**24,7**	**24,4**
De 14 a 29 años	24,3	23,4	23,9	24,4	24,7	24,5	27,3	25,0	24,0	24,0	23,0
De 30 a 44 años	24,6	23,6	23,8	24,6	23,6	23,4	26,0	23,5	21,5	21,5	21,9
De 45 a 64 años	27,0	28,3	28,0	26,6	26,2	25,9	27,9	25,1	25,1	24,9	24,6
De 65 a más años	28,7	28,6	28,9	29,5	28,7	29,9	27,7	27,5	29,0	29,9	29,0

Fuente: Instituto Nacional de Estadística e Informática - Encuesta Nacional de Hogares (ENAHO)

10.2.1.3 PERÚ: Proporción de personas que perciben por debajo del 50% de la mediana del ingreso proveniente del trabajo, según condición de discapacidad

(Porcentaje)

Condición de discapacidad	2014	2015	2016	2017	2018	2019	2020	2021	2022	2023	2024
Nacional	**26,3**	**25,4**	**26,2**	**26,1**	**25,7**	**25,7**	**27,9**	**25,7**	**24,8**	**24,7**	**24,4**
Con discapacidad	30,0	34,4	31,4	31,0	29,6	31,5	27,7	27,1	32,5	30,0	32,5
Sin discapacidad	26,0	25,0	25,9	25,0	25,4	25,3	23,0	26,0	25,0	22,5	24,0

Fuente: Instituto Nacional de Estadística e Informática - Encuesta Nacional de Hogares (ENAHO).

Meta 10.3: Garantizar la igualdad de oportunidades y reducir la desigualdad de resultados, incluso eliminando las leyes, políticas y prácticas discriminatorias y promoviendo legislaciones, políticas y medidas adecuadas a ese respecto

10.3.1 PERÚ: Proporción de la población de 18 y más años de edad que declara haberse sentido discriminada

(Porcentaje)

Ámbito Geográfico	Últimos 12 meses				
	2020	2021	2022	2023	2024
Nacional	**9,1**	**9,9**	**10,1**	**10,2**	**10,0**
Lima Metropolitana 1/ y Prov. Const. del Callao	11,8	12,8	14,0	12,3	13,4
Resto del país	7,7	8,3	8,0	9,0	8,3
Área de residencia					
Urbana	9,6	10,6	11,1	10,7	10,8
Rural	7,3	6,9	6,2	8,0	7,1
Región natural					
Costa	9,4	10,4	11,6	10,3	10,9
Sierra	9,5	10,2	9,1	11,2	9,9
Selva	6,5	5,9	5,4	6,3	6,2

Nota 1: A partir del año 2020, se ha modificado la pregunta del cuestionario ENAHO.01B a solicitud del Ministerio de Cultura, el periodo que se considera son los últimos 12 meses y antes era en relación a los últimos 5 años. Otro cambio es que no se realiza en función al lugar como era hasta el 2019, sino en función del motivo que puede ser de raza, sexo edad, entre otros.
Nota 2: Los resultados a nivel departamental de los años 2020 - 2022 no se presentarán, porque el número de casos en la muestra para este nivel no es suficiente y presentan un coeficiente de variación mayor a 15%.
Nota 3: Denominacion establecida mediante Ley N° 31140.
1/ Lima Metropolitana y comprende los 43 distritos.
Fuente: Instituto Nacional de Estadística e Informática - Encuesta Nacional de Hogares (ENAHO).

10.3.1.1 PERÚ: Proporción de la población de 18 y más años de edad que declara haberse sentido discriminada, según sexo
(Porcentaje)

Ámbito Geográfico / Sexo	Últimos 12 meses				
	2020	2021	2022	2023	2024
Nacional	**9,1**	**9,9**	**10,1**	**10,2**	**10,0**
Hombre	**9,6**	**8,6**	**9,6**	**10,8**	**9,3**
Mujer	**8,8**	**10,9**	**10,6**	**9,7**	**10,6**
Lima Metropolitana 1/ y Prov. Const. del Callao	**11,8**	**12,8**	**14,0**	**12,3**	**13,4**
Hombre	13,2	10,2	13,3	13,4	11,5
Mujer	10,9	14,9	14,6	11,4	14,7
Resto del país	**7,7**	**8,3**	**8,0**	**9,0**	**8,3**
Hombre	7,8	7,8	7,6	9,4	8,1
Mujer	7,7	8,7	8,4	8,8	8,5
Área de residencia					
Urbana	**9,6**	**10,6**	**11,1**	**10,7**	**10,8**
Hombre	10,1	9,1	10,3	11,3	9,7
Mujer	9,2	11,8	11,6	10,2	11,7
Rural	**7,3**	**6,9**	**6,2**	**8,0**	**7,1**
Hombre	7,5	6,7	6,5	8,8	7,4
Mujer	7,1	7,0	6,0	7,3	6,8
Región natural					
Costa	**9,4**	**10,4**	**11,6**	**10,3**	**10,9**
Hombre	9,9	8,7	10,9	11,1	9,4
Mujer	9,0	11,8	12,1	9,7	12,0
Sierra	**9,5**	**10,2**	**9,1**	**11,2**	**9,9**
Hombre	9,7	9,4	8,8	11,8	10,4
Mujer	9,4	10,9	9,4	10,8	9,6
Selva	**6,5**	**5,9**	**5,4**	**6,3**	**6,2**
Hombre	7,4	6,2	5,3	6,6	5,9
Mujer	5,7	5,6	5,4	6,1	6,4

Nota 1: A partir del año 2020, se ha modificado la pregunta del cuestionario ENAHO.01B a solicitud del Ministerio de Cultura, el periodo que se considera son los últimos 12 meses y antes era en relación a los últimos 5 años. Otro cambio es que no se realiza en función al lugar como era hasta el 2019, sino en función del motivo que puede ser de raza, sexo edad, entre otros.
Nota 2: Los resultados a nivel departamental de los años 2020 - 2022 no se presentarán, porque el número de casos en la muestra para este nivel no es suficiente y presentan un coeficiente de variación mayor a 15%.
Nota 3: Denominacion establecida mediante Ley N° 31140.
1/ Lima Metropolitana y comprende los 43 distritos.
Fuente: Instituto Nacional de Estadística e Informática - Encuesta Nacional de Hogares (ENAHO).

10.3.1.2 PERÚ: Proporción de la población de 18 y más años de edad que declara haberse sentido discriminada, según grupo de edad
(Porcentaje)

Ámbito Geográfico / Grupo de edad	Últimos 12 meses				
	2020	2021	2022	2023	2024
Nacional	**9,1**	**9,9**	**10,1**	**10,2**	**10,0**
De 18 a 29 años	8,1	10,6	9,8	9,9	10,0
De 30 a 44 años	10,5	11,0	10,9	10,8	10,0
De 45 a 64 años	9,7	9,6	10,5	10,5	10,7
De 65 a más años	7,4	7,4	8,7	8,8	8,9
Lima Metropolitana 1/ y Prov. Const. del Callao	**11,8**	**12,8**	**14,0**	**12,3**	**13,4**
De 18 a 29 años	12,5*	15,0*	14,7	12,7	14,6*
De 30 a 44 años	12,5*	15,0	15,5	14,2	13,5
De 45 a 64 años	12,3*	11,0	13,5	11,7	12,7
De 65 a más años	8,7*	8,9*	11,2*	9,4*	12,5*
Resto del país	**7,7**	**8,3**	**8,0**	**9,0**	**8,3**
De 18 a 29 años	5,7	7,9	7,0	8,4	7,5
De 30 a 44 años	9,4	9,0	8,4	9,0	8,2
De 45 a 64 años	8,4	8,8	8,9	9,8	9,7
De 65 a más años	6,8	6,6	7,4	8,5	7,1
Área de residencia					
Urbana	**9,6**	**10,6**	**11,1**	**10,7**	**10,8**
De 18 a 29 años	8,6	11,5	10,6	10,5	10,9
De 30 a 44 años	11,0	12,0	12,0	11,5	10,8
De 45 a 64 años	10,1	10,0	11,2	10,8	11,2
De 65 a más años	7,6*	7,6	9,8	9,3	9,8
Rural	**7,3**	**6,9**	**6,2**	**8,0**	**7,1**
De 18 a 29 años	5,1*	5,2	5,3	6,7	4,5
De 30 a 44 años	8,5	6,8	5,9	7,6	6,3
De 45 a 64 años	7,9	7,9	7,5	9,3	9,2
De 65 a más años	6,7	6,7	5,3	7,4	6,3
Región natural					
Costa	**9,4**	**10,4**	**11,6**	**10,3**	**10,9**
De 18 a 29 años	9,6	11,9	11,3	10,2	11,4
De 30 a 44 años	10,8	12,2	12,8	11,8	11,1
De 45 a 64 años	9,2	9,3	11,6	10,3	10,9
De 65 a más años	7,2*	7,1*	9,7	8,1	9,8
Sierra	**9,5**	**10,2**	**9,1**	**11,2**	**9,9**
De 18 a 29 años	6,2*	9,5	8,7	10,7	8,1
De 30 a 44 años	11,4	10,7	9,6	10,8	9,8
De 45 a 64 años	11,1	11,3	9,9	12,1	12,1
De 65 a más años	8,2	8,5	7,8	10,8	8,5
Selva	**6,5**	**5,9**	**5,4**	**6,3**	**6,2**
De 18 a 29 años	4,7*	5,9	4,5*	6,7*	7,2
De 30 a 44 años	7,0*	6,1	5,0	6,4	5,7
De 45 a 64 años	7,8*	6,1	6,3	6,4	6,3
De 65 a más años	5,2*	4,4*	5,4*	5,2*	4,9*

Nota 1: A partir del año 2020, se ha modificado la pregunta del cuestionario ENAHO.01B a solicitud del Ministerio de Cultura, el periodo que se considera son los últimos 12 meses y antes era en relación a los últimos 5 años. Otro cambio es que no se realiza en función al lugar como era hasta el 2019, sino en función del motivo que puede ser de raza, sexo edad, entre otros.
Nota 2: Denominacion establecida mediante Ley N° 31140.
1/ Lima Metropolitana y comprende los 43 distritos.
(*) Los resultados son considerados referenciales porque el número de casos en la muestra para este nivel no es suficiente y presentan un coeficiente de variación mayor a 15%.
Fuente: Instituto Nacional de Estadística e Informática - Encuesta Nacional de Hogares (ENAHO).

10.3.1.3 PERÚ: Proporción de la población de 18 y más años de edad que declara haberse sentido discriminada, según lengua materna
(Porcentaje)

Ámbito Geográfico / Lengua materna	Últimos 12 meses				
	2020	2021	2022	2023	2024
Nacional	**9,1**	**9,9**	**10,1**	**10,2**	**10,0**
Lengua nativa 1/	12,9	13,3	13,2	12,1	12,5
Castellano	8,1	9,0	9,3	9,6	9,4
Lima Metropolitana 2/ y Prov. Const. del Callao	**11,8**	**12,8**	**14,0**	**12,3**	**13,4**
Lengua nativa 1/	15,2*	17,8*	25,3	10,7*	16,6*
Castellano	11,4	12,2	12,4	12,5	13,0
Resto del país	**7,7**	**8,3**	**8,0**	**9,0**	**8,3**
Lengua nativa 1/	12,3	12,3	10,3	12,4	11,6
Castellano	6,2	7,0	7,2	7,9	7,2
Área de residencia					
Urbana	**9,6**	**10,6**	**11,1**	**10,7**	**10,8**
Lengua nativa 1/	14,3	15,7	16,5	12,8	14,6
Castellano	8,6	9,7	10,0	10,3	10,1
Rural	**7,3**	**6,9**	**6,2**	**8,0**	**7,1**
Lengua nativa 1/	10,6	9,8	8,2	10,9	9,4
Castellano	5,0	4,7	4,6	5,7	5,3
Región natural					
Costa	**9,4**	**10,4**	**11,6**	**10,3**	**10,9**
Lengua nativa 1/	15,4*	16,9	22,6	11,9	17,0
Castellano	8,7	9,8	10,4	10,2	10,3
Sierra	**9,5**	**10,2**	**9,1**	**11,2**	**9,9**
Lengua nativa 1/	12,4	12,4	10,2	12,7	11,2
Castellano	7,0	8,4	8,2	10,1	8,9
Selva	**6,5**	**5,9**	**5,4**	**6,3**	**6,2**
Lengua nativa 1/	7,1*	8,8*	7,3	7,7	9,0
Castellano	6,6	5,5	5,0	6,1	5,6

Nota 1: A partir del año 2020, se ha modificado la pregunta del cuestionario ENAHO.01B a solicitud del Ministerio de Cultura, el periodo que se considera son los últimos 12 meses y antes era en relación a los últimos 5 años. Otro cambio es que no se realiza en función al lugar como era hasta el 2019, sino en función del motivo que puede ser de raza, sexo edad, entre otros.
Nota 2: Denominacion establecida mediante Ley N° 31140.
2/ Lima Metropolitana y comprende los 43 distritos.
1/ Lengua nativa incluye quechua, aymara y otras lenguas nativas.
(*) Los resultados son considerados referenciales porque el número de casos en la muestra para este nivel no es suficiente y presentan un coeficiente de variación mayor a 15%.
Fuente: Instituto Nacional de Estadística e Informática - Encuesta Nacional de Hogares (ENAHO).

10.3.1.4 PERÚ: Proporción de la población de 18 y más años de edad que declara haberse sentido discriminada, según autopercepción étnica

(Porcentaje)

Área de residencia / Autopercepción étnica	Últimos 12 meses				
	2020	2021	2022	2023	2024
Nacional	**9,1**	**9,9**	**10,1**	**10,2**	**10,0**
Origen nativo 1/	12,1	13,3	11,6	13,2	12,9
Afrodescendientes 2/	9,3*	8,6	10,2	8,0	7,3
Blanco	7,8*	8,7	6,5	8,4*	8,2
Mestizo	7,7	8,3	9,8	9,1	8,9
Área de residencia					
Urbana	**9,6**	**10,6**	**11,1**	**10,7**	**10,8**
Origen nativo 1/	13,2	15,5	13,4	14,3	14,9
Afrodescendientes 2/	10,4*	10,3	12,4*	10,0	8,4
Blanco	8,1*	9,4*	7,0*	9,5*	9,2*
Mestizo	8,2	8,7	10,4	9,4	9,2
Rural	**7,3**	**6,9**	**6,2**	**8,0**	**7,1**
Origen nativo 1/	9,9	9,3	8,2	10,8	8,9
Afrodescendientes 2/	6,1*	4,3*	4,4*	3,0*	4,2*
Blanco	6,6*	5,6*	4,4*	4,3*	4,6*
Mestizo	4,5*	4,6	4,8	6,2	5,8

Nota: A partir del año 2020, se ha modificado la pregunta del cuestionario ENAHO.01B a solicitud del Ministerio de Cultura, el periodo que se considera son los últimos 12 meses y antes era en relación a los últimos 5 años. Otro cambio es que no se realiza en función al lugar como era hasta el 2019, sino en función del motivo que puede ser de raza, sexo edad, entre otros.
1/ Incluye quechua, aimara y amazónico.
2/ Incluye negro o mulato o zambo
(*) Los resultados son considerados referenciales porque el número de casos en la muestra para este nivel no es suficiente y presentan un coeficiente de variación mayor a 15%.
Fuente: Instituto Nacional de Estadística e Informática - Encuesta Nacional de Hogares (ENAHO).

10.3.1.5 PERÚ: Proporción de la población de 18 y más años de edad que declara haberse sentido discriminada, según condición de discapacidad

(Porcentaje)

Ámbito Geográfico / Condición de discapacidad	Últimos 12 meses				
	2020	2021	2022	2023	2024
Nacional	**9,1**	**9,9**	**10,1**	**10,2**	**10,0**
Con discapacidad	14,8	17,0	16,4	18,5	17,6
Sin discapacidad	8,8	9,5	9,8	9,7	9,6
Área de residencia					
Urbana	**9,6**	**10,6**	**11,1**	**10,7**	**10,8**
Con discapacidad	15,0*	18,1	17,7	18,9	19,4
Sin discapacidad	9,3	10,3	10,8	10,3	10,3
Rural	**7,3**	**6,9**	**6,2**	**8,0**	**7,1**
Con discapacidad	14,3	14,4	13,0	17,4	11,6
Sin discapacidad	6,8	6,2	5,7	7,3	6,7
Región natural					
Costa	**9,4**	**10,4**	**11,6**	**10,3**	**10,9**
Con discapacidad	9,5*	16,2*	15,7*	17,3*	19,5
Sin discapacidad	9,4	10,2	11,4	10,0	10,3
Sierra	**9,5**	**10,2**	**9,1**	**11,2**	**9,9**
Con discapacidad	18,1*	19,2	18,2	20,9	14,8
Sin discapacidad	8,9	9,5	8,5	10,5	9,6
Selva	**6,5**	**5,9**	**5,4**	**6,3**	**6,2**
Con discapacidad	22,5*	10,0*	11,8*	15,8*	15,8*
Sin discapacidad	5,8	5,7	5,1	5,8	5,7

Nota: A partir del año 2020, se ha modificado la pregunta del cuestionario ENAHO.01B a solicitud del Ministerio de Cultura, el periodo que se considera son los últimos 12 meses y antes era en relación a los últimos 5 años. Otro cambio es que no se realiza en función al lugar como era hasta el 2019, sino en función del motivo que puede ser de raza, sexo edad, entre otros.
(*) Los resultados son considerados referenciales porque el número de casos en la muestra para este nivel no es suficiente y presentan un coeficiente de variación mayor a 15%.
Fuente: Instituto Nacional de Estadística e Informática - Encuesta Nacional de Hogares (ENAHO).

Meta 10.4: Adoptar políticas, especialmente fiscales, salariales y de protección social, y lograr progresivamente una mayor igualdad

10.4.1 PERÚ: Proporción del PBI generada por el trabajo

(Porcentaje)

Nacional	2014	2015	2016	2017	2018	2019P/	2020P/	2021E/	2022E/	2023E/
Nacional	**53,4**	**54,1**	**54,2**	**53,6**	**53,2**	**53,8**	**51,4**	**47,6**	**48,6**	**49,0**

E/ Estimado
P/ Preliminar
Fuente: Instituto Nacional de Estadísitca e Informática.
Elaboración: Instituto Nacional de Estadísitca e Informática.

Meta 10.5: Mejorar la reglamentación y vigilancia de las instituciones y los mercados financieros mundiales y fortalecer la aplicación de esos reglamentos

10.5.1 PERÚ: Indicadores del sistema financiero

(Porcentaje)

Nacional	2014	2015	2016	2017	2018	2019	2020	2021	2022	2023	2024
Cartera atrasada sobre cartera directa	2,9	2,9	3,1	3,3	3,3	3,4	4,2	4,0	4,2	4,6	4,0
Cartera atrasada neta de provisiones sobre capital regulatorio	-8,9	-9,3	-9,0	-8,6	-8,7	-8,4	-17,2	-12,6	-10,6	-9,5	-9,5
Rentabilidad de los activos	1,9	2,1	2,0	2,1	2,2	2,2	0,4	1,3	1,9	1,7	1,8
Capital regulatorio de nivel 1 sobre activos	9,3	8,8	9,6	10,0	10,6	11,1	9,3	9,5	10,5	11,9	11,9
Capital regulatorio de nivel 1 sobre activos ponderados por riesgo	10,5	10,3	11,1	11,5	11,3	11,6	11,8	11,0	11,0	13,1	13,6
Activos líquidos sobre los pasivos de corto plazo	39,4	37,7	35,4	38,5	34,6	36,4	50,3	40,4	35,2	35,1	38,9
Posición abierta neta en divisas sobre el capital regulatorio	5,5	8,1	2,7	2,8	2,3	1,9	1,5	2,5	1,6	1,6	1,9

*El valor negativo, significa que las provisiones que la entidad financiera ha hecho para cubrir los préstamos atrasados superan el valor total de estos préstamos
Fuente: SBS
Nota 1: Para este cuadro, se considera información del sistema financiero privado compuesto por la banca múltiple, empresas financieras, cajas municipales, cajas rurales y empresas de crédito.

Meta 10.a: Aplicar el principio del trato especial y diferenciado para los países en desarrollo, en particular los países menos adelantados, de conformidad con los acuerdos de la Organización Mundial del Comercio

10.a.1 PERÚ: Proporción de líneas arancelarias que se aplican a las importaciones de los países menos adelantados y los países en desarrollo con arancel cero

(Porcentaje)

Nacional	2017	2018	2019	2020	2021	2022	2023	2024
Nacional	70,4	70,4	70,4	71,6	70,6	71,6	70,6	70,6

Fuentes: Superntendencia Nacional de Aduanas y Administración Tributaria. Ministerio de Economía y Finanzas.

10.a.1.1 PERÚ: Subpartida nacional con cero arancel

(Número)

Nacional	2015	2016	2017	2018	2019	2020	2021	2022	2023	2024
Nacional	5 309	5 487	5 487	5 487	5 726	5 650	5 727	5 727	5 650	5 650

Fuente: Instituto Nacional de Estadística e Informática.

ODS 11: CIUDADES Y COMUNIDADES SOSTENIBLES - 2024

Población urbana que vive en barrios marginales, asentamientos informales o viviendas inadecuadas 1/

(Porcentaje)

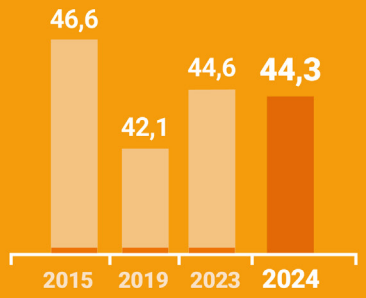

Departamentos con mayor número de personas afectadas por desastres (2024) 3/



Población en viviendas inadecuadas, según regiones 1/

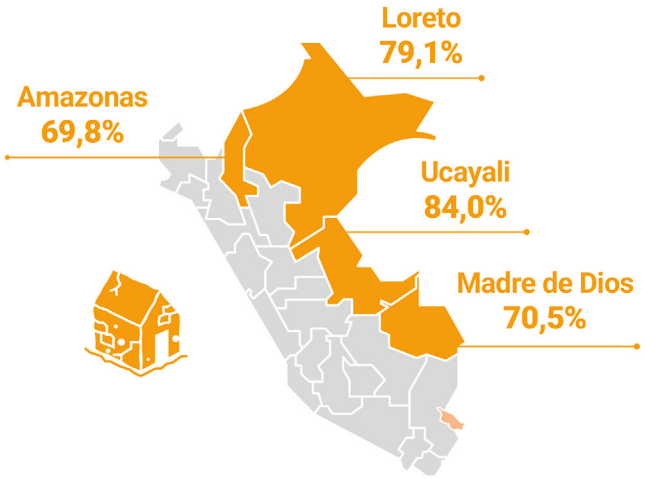

Mujeres de 15 a 49 años de edad, que han sufrido violencia ejercida por el esposo o compañero, en los últimos 12 meses 2/

7,5%	7,0%	1,7%
Violencia física o sexual	Violencia física	Violencia sexual

Violencia física y/o sexual, según área de residencia 2/

7,2%	8,6%
Área urbana	Área rural

Número de personas muertas, desaparecidas y afectadas por desastres 3/

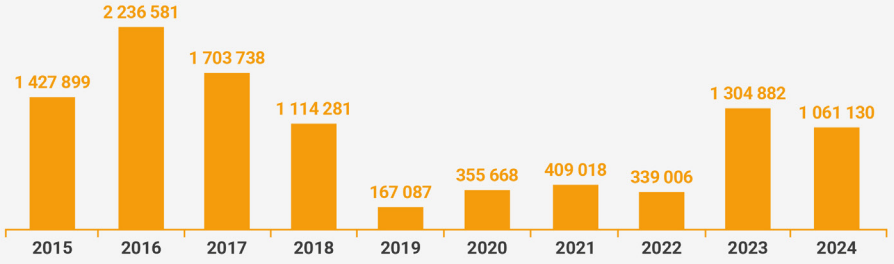

Fuente: INEI - ENAHO 1/ - ENDES 2/
Instituto Nacional de Defensa Civil 3/

Objetivo 11. Lograr que las ciudades y los asentamientos humanos sean inclusivos, seguros, resilientes y sostenibles

Meta 11.1: De aquí a 2030, asegurar el acceso de todas las personas a viviendas y servicios básicos adecuados, seguros y asequibles y mejorar los barrios marginales

11.1.1 PERÚ: Proporción de la población urbana que vive en barrios marginales, asentamientos informales o viviendas inadecuadas

(Porcentaje)

Departamento	2014	2015	2016	2017	2018	2019	2020	2021	2022	2023	2024
Nacional	**47,1**	**46,6**	**45,9**	**45,5**	**44,2**	**42,1**	**43,7**	**44,9**	**45,1**	**44,6**	**44,3**
Departamento											
Amazonas	80,5	78,6	78,6	72,0	77,4	75,3	76,8	73,3	75,6	65,3	69,8
Áncash	52,0	55,5	50,7	54,8	48,9	46,5	49,5	56,7	53,7	51,6	51,9
Apurímac	77,4	71,5	74,7	72,0	70,7	63,8	64,6	64,3	64,3	63,0	57,8
Arequipa	26,0	26,5	26,7	21,2	21,9	18,6	22,4	24,8	25,7	29,2	28,0
Ayacucho	71,1	73,6	70,6	70,0	67,6	66,2	66,9	66,9	75,0	65,1	68,3
Cajamarca	64,3	61,1	61,9	59,3	59,7	51,3	56,2	56,6	56,4	51,1	52,7
Prov. Const. del Callao	40,6	39,6	36,6	37,1	36,1	29,4	33,5	35,7	36,4	35,2	34,9
Cusco	74,9	71,6	76,0	75,7	69,8	64,9	71,6	69,1	66,7	67,8	67,5
Huancavelica	80,2	75,6	74,8	67,0	77,2	74,4	73,8	75,3	74,4	74,8	69,7
Huánuco	60,7	59,3	59,9	65,2	61,4	60,4	61,9	67,8	66,3	64,5	63,0
Ica	48,1	46,4	43,3	41,9	43,6	42,4	43,2	49,9	49,3	47,1	44,8
Junín	56,8	55,9	56,3	58,4	61,0	53,6	54,8	51,2	54,0	49,4	48,7
La Libertad	58,3	60,0	57,3	55,3	58,5	51,3	52,9	53,3	54,3	54,7	54,4
Lambayeque	54,7	53,9	52,4	54,6	47,8	46,4	45,3	43,2	40,4	39,4	40,6
Lima Metropolitana 1/	29,3	28,4	27,6	29,3	27,5	26,9	27,4	29,1	28,7	28,2	27,5
Región Lima 2/	68,0	61,3	62,4	61,5	59,6	62,2	57,7	59,3	61,0	61,6	59,9
Loreto	73,8	73,8	73,7	71,8	71,2	69,1	67,4	77,0	77,4	76,4	79,1
Madre de Dios	69,7	74,7	71,4	69,9	69,0	73,3	72,6	61,0	63,7	66,3	70,5
Moquegua	31,8	42,5	44,4	40,6	34,7	33,3	37,7	45,0	36,4	40,7	43,7
Pasco	65,2	68,6	71,8	65,4	63,7	61,5	61,9	63,3	65,0	57,6	58,0
Piura	61,8	60,1	63,8	55,9	54,5	54,2	59,5	56,5	59,7	61,0	59,7
Puno	63,4	66,4	60,4	58,5	59,4	54,1	62,8	63,4	58,9	64,3	68,4
San Martín	61,0	65,4	60,0	58,8	58,2	57,5	61,0	55,1	57,7	54,5	51,6
Tacna	19,5	19,6	24,9	19,9	17,7	16,3	15,5	19,9	26,5	23,6	25,9
Tumbes	68,9	70,4	72,8	71,2	69,4	70,6	66,4	71,2	70,4	73,0	68,8
Ucayali	90,2	86,3	85,0	86,3	79,5	82,4	84,0	85,1	83,0	85,2	84,0

Nota 1: Este indicador representa la población urbana cuyo hogar presenta al menos una de las siguientes cinco características:

1. No tenencia segura de la vivienda.
2. Baja calidad estructural y poca durabilidad de la vivienda.
3. Falta de acceso a mejores fuentes de abastecimiento de agua.
4. Falta de acceso a mejores servicios de saneamiento.
5. Hacinamiento (3,4 personas por habitación excluye cocina, pasadizo, baño y cochera).

Nota 2: Denominación establecida mediante Ley N° 31140

1/ Lima Metropolitana, comprende los 43 distritos de la provincia de Lima.

2/ Región Lima, comprende las provincias de Barranca, Cajatambo, Canta, Cañete, Huaral, Huarochirí, Huaura, Oyón y Yauyos.

Fuente: Instituto Nacional de Estadística e Informática - Encuesta Nacional de Hogares (ENAHO).

Meta 11.4: Redoblar los esfuerzos para proteger y salvaguardar el patrimonio cultural y natural del mundo

11.4.1 PERÚ: Total de gastos per cápita destinados a la preservación, protección y conservación de todo el patrimonio cultural y natural

(Soles por habitante)

Nacional	2020	2021	2022	2023
Nacional	**22,8**	**24,2**	**27,4**	**31,9**
Por Fuente de Financiamiento				
Gasto Público per cápita en patrimonio cultural y natural	22,8	24,2	27,4	32,0
Por Nivel de Gobierno				
Gasto Público per cápita a nivel nacional en patrimonio cultural y natural	17,0	16,6	17,7	20,5
Gasto Público per cápita a nivel regional en patrimonio cultural y natural	3,7	4,5	4,7	6,4
Gasto Público per cápita a nivel local/municipal en patrimonio cultural y natural	2,0	3,0	5,1	4,9
Por Tipo de Patrimonio				
Gasto Público per cápita en patrimonio cultural	8,2	8,5	10,0	11,0
Gasto Público per cápita en patrimonio natural	14,6	15,7	17,5	21,0

Fuente: Ministerio de Economía y Finanzas (MEF).
Instituto Nacional de Estadística e Informática.

Meta 11.5: De aquí a 2030, reducir significativamente el número de muertes causadas por los desastres, incluidos los relacionados con el agua, y de personas afectadas por ellos, y reducir considerablemente las pérdidas económicas directas provocadas por los desastres en comparación con el producto interno bruto mundial, haciendo especial hincapié en la protección de los pobres y las personas en situaciones de vulnerabilidad

11.5.1 PERÚ: Número de personas muertas, desaparecidas y afectadas por desastres

(Personas)

Departamento	2014	2015	2016	2017	2018	2019	2020	2021	2022	2023	2024
Nacional	**310 074**	**1 427 899**	**2 236 581**	**1 703 738**	**1 114 281**	**167 087**	**355 668**	**409 018**	**339 006**	**1 304 882**	**1 061 130**
Amazonas	2 408	2 301	7 708	774	1 771	1 723	1 850	10 717	4 642	3 198	2 352
Áncash	1 309	292	96	117 391	866	4 242	2 712	2 915	2 650	40 185	11 084
Apurímac	68 585	199 799	127 220	6 538	123 666	8 930	17 671	4 168	11 125	49 860	41 909
Arequipa	9 038	72 051	59 650	80 123	75 591	15 737	45 541	31 504	22 819	20 205	21 709
Ayacucho	15 586	52 778	62 281	28 366	27 481	5 299	12 312	6 906	7 387	20 595	31 962
Cajamarca	2 008	29 083	5 753	14 165	13 262	3 818	2 392	5 841	4 579	19 181	6 299
Prov. Const. del Callao	6 897	123	122	157	109	1	76	159	53	2 106	2 359
Cusco	49 559	152 220	363 340	81 965	246 209	1 211	42 634	39 642	61 764	118 062	140 047
Huancavelica	6 528	116 723	169 978	86 973	161 463	32 219	39 816	54 360	31 829	137 600	232 740
Huánuco	6 961	13 276	24 221	33 286	57 787	13 199	29 154	14 241	14 251	21 932	55 024
Ica	7 594	24 065	2 765	116 908	16 799	982	8 011	2 723	1 184	20 054	6 320
Junín	12 163	9 370	118 609	22 147	30 425	3 855	38 617	35 643	58 785	55 506	60 405
La Libertad	558	2 019	22 875	214 746	2 489	1 509	3 405	19 127	9 737	70 265	16 973
Lambayeque	2 252	5 732	29 798	119 102	25 887	5 002	6 547	5 667	1 285	94 917	27 834
Lima	42 639	10 811	26 032	73 537	18 715	1 220	15 837	8 626	5 554	33 710	23 158
Loreto	1 676	201 166	87 072	141 378	26 335	30 886	1 971	46 309	28 760	23 026	140 566
Madre de Dios	16 877	12 135	26 174	8 875	2 641	6	1 201	7 544	366	978	2 728
Moquegua	3 001	43 150	10 731	19 146	16 429	6 293	12 474	6 645	6 030	12 869	17 288
Pasco	23 063	10 703	76 595	24 429	55 511	4 663	20 503	25 852	10 656	35 618	19 844
Piura	57	113 349	388 833	315 803	10 228	12 940	9 850	48 922	13 340	307 718	52 107
Puno	13 869	251 191	582 723	20 283	178 915	175	19 207	11 023	14 086	135 571	57 849
San Martín	14 097	33 506	2 512	8 648	3 502	2 262	2 828	4 432	2 475	14 032	22 475
Tacna	2 010	15 017	19 818	15 292	15 710	6 158	18 538	12 126	17 191	33 788	46 868
Tumbes	56	54 865	17 589	145 689	2 078	2 375	298	1 293	1 136	23 172	2 437
Ucayali	1 283	2 174	4 086	8 017	412	2 382	2 223	2 633	7 322	10 734	18 793

Nota: El indicador se construyó en base a la suma del número de personas fallecidas, desaparecidas y afectadas. Cabe señalar que la persona pudo ser afectada una o más veces por diversos tipos de eventos durante el año.
Fuente: Instituto Nacional de Defensa Civil.

11.5.1.1 PERÚ: Número de personas fallecidas
(Personas)

Ámbito Geográfico	2014	2015	2016	2017	2018	2019	2020	2021	2022	2023	2024
Nacional	**73**	**162**	**103**	**225**	**162**	**79**	**110**	**87**	**102**	**163**	**125**
Amazonas	1	2	3	0	0	0	0	7	1	2	2
Áncash	0	0	0	28	4	4	2	3	8	14	10
Apurímac	1	4	15	3	3	16	8	3	4	18	15
Arequipa	0	2	5	17	3	2	2	0	0	22	4
Ayacucho	12	3	4	13	17	4	3	5	7	4	10
Cajamarca	2	27	2	8	2	0	6	1	12	3	2
Prov. Const. del Callao	20	3	2	8	12	2	14	14	6	15	13
Cusco	1	0	1	12	7	8	2	6	3	8	4
Huancavelica	0	3	3	2	8	5	4	8	3	1	3
Huánuco	1	0	0	2	1	1	0	3	12	2	2
Ica	5	9	1	3	4	9	5	3	1	1	3
Junín	2	4	2	23	0	2	0	0	8	1	0
La Libertad	1	6	3	12	3	3	0	1	0	7	0
Lambayeque	12	34	12	30	71	9	46	16	11	23	11
Lima	0	2	19	1	2	6	2	1	5	6	0
Loreto	0	8	9	4	2	0	1	1	3	1	5
Madre de Dios	2	2	1	1	0	0	0	3	2	1	0
Moquegua	0	7	1	3	4	1	0	2	1	0	0
Pasco	5	24	3	33	4	4	0	1	5	17	4
Piura	0	2	0	1	3	0	0	1	3	3	0
Puno	0	10	12	6	3	0	5	5	2	2	8
San Martín	5	1	3	6	2	0	4	0	2	4	0
Tacna	1	0	2	2	0	2	2	0	0	2	0
Tumbes	0	2	0	4	1	0	0	1	0	0	0
Ucayali	2	7	0	3	6	1	4	2	3	6	29

Fuente: Instituto Nacional de Defensa Civil.

11.5.1.2 PERÚ: Número de personas desaparecidas
(Personas)

Departamento	2014	2015	2016	2017	2018	2019	2020	2021	2022	2023	2024
Nacional	**17**	**18**	**5**	**23**	**6**	**13**	**14**	**6**	**16**	**15**	**11**
Amazonas	7	0	0	4	0	0	0	0	1	2	0
Áncash	0	0	0	1	0	0	0	0	0	0	0
Apurímac	0	0	0	0	0	0	0	0	0	0	2
Arequipa	0	0	0	5	0	1	0	0	0	3	0
Ayacucho	7	0	0	0	0	2	1	1	0	0	0
Cajamarca	0	4	1	2	0	0	0	0	2	0	0
Prov. Const. del Callao	1	0	0	0	2	0	8	3	1	0	0
Cusco	0	0	0	0	0	1	0	0	1	0	0
Huancavelica	0	3	1	0	1	1	3	1	0	0	1
Huánuco	0	0	0	1	0	0	0	0	0	0	1
Ica	0	1	0	0	0	3	0	1	2	1	0
Junín	0	0	0	4	0	0	0	0	0	1	3
La Libertad	0	0	0	2	0	0	0	0	0	2	0
Lambayeque	0	3	0	1	0	0	0	0	0	1	0
Lima	0	0	0	0	0	0	0	0	0	1	0
Loreto	0	0	0	0	2	0	0	0	0	0	2
Madre de Dios	0	0	0	0	0	0	0	0	2	0	0
Moquegua	0	0	0	1	0	1	0	0	3	0	0
Pasco	0	0	0	2	0	3	0	0	1	2	0
Piura	0	0	0	0	0	0	0	0	0	0	0
Puno	1	0	0	0	0	0	0	0	0	2	0
San Martín	0	0	0	0	0	0	2	0	0	0	0
Tacna	0	0	0	0	0	1	0	0	0	0	0
Tumbes	0	0	0	0	0	0	0	0	0	0	0
Ucayali	1	7	3	0	1	0	0	0	3	0	2

Fuente: Instituto Nacional de Defensa Civil.

11.5.1.3 PERÚ: Número de personas afectadas
(Personas)

Departamento	2014	2015	2016	2017	2018	2019	2020	2021	2022	2023	2024
Nacional	**309 984**	**1 427 719**	**2 236 473**	**1 703 490**	**1 114 113**	**166 995**	**355 544**	**408 925**	**338 888**	**1 304 704**	**1 060 994**
Amazonas	2 400	2 299	7 705	770	1 771	1 723	1 850	10 710	4 640	3 194	2 350
Áncash	1 309	292	96	117 362	862	4 238	2 710	2 912	2 642	40 171	11 074
Apurímac	68 584	199 795	127 205	6 535	123 663	8 914	17 663	4 165	11 121	49 842	41 892
Arequipa	9 038	72 049	59 645	80 101	75 588	15 734	45 539	31 504	22 819	20 180	21 705
Ayacucho	15 567	52 775	62 277	28 353	27 464	5 293	12 308	6 900	7 380	20 591	31 952
Cajamarca	2 006	29 052	5 750	14 155	13 260	3 818	2 386	5 840	4 565	19 178	6 297
Prov. Const. del Callao	6 876	121	122	156	106	1	76	158	50	2 103	2 359
Cusco	49 558	152 217	363 338	81 957	246 195	1 209	42 612	39 625	61 757	118 047	140 034
Huancavelica	6 528	116 723	169 977	86 961	161 456	32 210	39 814	54 354	31 825	137 592	232 735
Huánuco	6 960	13 270	24 217	33 284	57 778	13 193	29 147	14 232	14 248	21 931	55 020
Ica	7 589	24 065	2 765	116 905	16 798	981	8 011	2 720	1 172	20 052	6 318
Junín	12 161	9 360	118 608	22 144	30 421	3 843	38 612	35 639	58 782	55 504	60 399
La Libertad	557	2 015	22 873	214 719	2 489	1 507	3 405	19 127	9 729	70 263	16 973
Lambayeque	2 240	5 726	29 795	119 088	25 884	4 999	6 547	5 666	1 285	94 908	27 834
Lima	42 639	10 774	26 020	73 506	18 644	1 211	15 791	8 610	5 543	33 686	23 147
Loreto	1 676	201 164	87 053	141 377	26 333	30 880	1 969	46 308	28 755	23 019	140 564
Madre de Dios	16 875	12 127	26 165	8 871	2 637	6	1 200	7 543	363	977	2 723
Moquegua	3 001	43 148	10 730	19 145	16 429	6 293	12 474	6 642	6 026	12 868	17 288
Pasco	23 058	10 696	76 594	24 425	55 507	4 661	20 503	25 850	10 652	35 618	19 844
Piura	57	113 325	388 830	315 768	10 224	12 933	9 850	48 921	13 334	307 699	52 103
Puno	13 868	251 181	582 711	20 277	178 912	175	19 202	11 018	14 084	135 567	57 841
San Martín	14 092	33 505	2 509	8 642	3 500	2 262	2 822	4 432	2 473	14 028	22 475
Tacna	2 009	15 017	19 816	15 290	15 710	6 155	18 536	12 126	17 191	33 786	46 868
Tumbes	56	54 863	17 589	145 685	2 077	2 375	298	1 292	1 136	23 172	2 437
Ucayali	1 280	2 160	4 083	8 014	405	2 381	2 219	2 631	7 316	10 728	18 762

Fuente: Instituto Nacional de Defensa Civil.

Meta 11.6: De aquí a 2030, reducir el impacto ambiental negativo per cápita de las ciudades, incluso prestando especial atención a la calidad del aire y la gestión de los desechos municipales y de otro tipo

11.6.1 PERÚ: Residuos sólidos generados en la Provincia de Lima

(Toneladas)

Distrito	2014	2015	2016	2017	2018	2019	2020	2021	2022	2023	2024
Total	**2 828 128**	**2 924 779**	**3 164 584**	**3 276 748**	**3 454 688**	**3 613 906**	**3 880 894**	**3 862 551**	**3 584 173**	**3 824 813**	**3 953 110**
Ancón	10 319	10 728	11 151	12 007	12 410	22 550	44 140	15 266	41 153	18 484	20 484
Ate	182 500	204 400	212 864	200 750	207 775	202 035	207 580	257 831	235 184	250 842	250 842
Barranco	19 999	19 775	26 240	20 075	19 924	25 268	22 448	16 747	16 219	23 049	18 686
Breña	36 978	36 773	47 602	47 948	48 034	60 330	60 958	36 321	34 364	36 994	36 034
Carabayllo	86 284	90 692	95 280	97 779	71 085	75 716	126 645	169 412	142 242	158 158	144 855
Chaclacayo	8 520	8 622	8 723	8 799	9 056	9 067	9 120	14 367	16 985	13 038	13 496
Chorrillos	80 086	81 797	83 508	98 225	100 796	104 314	98 994	127 346	180 353	147 792	116 522
Cieneguilla	8 315	8 995	7 765	7 980	8 062	8 434	10 800	26 306	10 926	11 932	12 434
Comas	157 763	160 063	162 323	169 425	173 129	182 176	244 889	253 119	63 590	195 699	224 611
El Agustino	95 933	97 140	98 319	99 323	102 359	115 249	117 201	91 256	85 744	93 854	93 854
Independencia	70 344	71 083	69 235	69 797	72 646	74 035	74 469	46 364	90 022	91 077	93 934
Jesús María	29 534	29 861	32 492	32 492	35 028	36 090	36 704	31 348	30 925	47 579	44 637
La Molina	64 883	67 420	70 025	71 671	71 589	73 644	60 957	56 393	56 840	58 573	60 887
La Victoria	125 742	136 875	143 938	141 809	142 453	165 528	195 297	143 790	132 691	145 707	175 348
Lima	230 065	244 148	238 335	243 449	235 316	230 673	234 524	207 516	208 079	179 250	225 946
Lince	25 456	25 261	26 645	26 339	26 551	32 739	32 941	24 962	24 514	28 579	31 084
Los Olivos	103 730	111 487	114 235	116 293	132 104	128 451	129 512	142 330	135 125	136 889	148 136
Lurigancho	34 200	35 529	36 893	37 756	39 410	45 874	47 799	58 741	58 115	91 181	95 604
Lurín	26 949	28 161	29 415	30 149	31 516	36 037	42 445	31 970	67 298	116 802	46 226
Magdalena del Mar	28 616	28 950	29 288	29 114	29 478	34 528	28 404	26 040	26 329	27 794	29 130
Miraflores	55 151	55 140	63 062	59 770	59 946	66 056	63 354	65 625	65 301	60 863	66 228
Pachacámac	15 918	17 377	18 960	19 487	30 999	33 289	35 282	48 063	32 424	40 120	39 783
Pucusana	4 547	4 857	9 749	10 021	8 431	8 853	9 175	5 276	9 148	5 451	10 145
Pueblo Libre	32 501	32 695	34 214	34 218	34 909	42 720	33 371	31 275	30 952	31 902	32 427
Puente Piedra	59 276	62 842	93 440	96 050	100 643	100 607	118 715	135 585	136 277	128 979	131 703
Punta Hermosa	1 441	1 501	1 563	1 601	1 672	4 096	4 561	5 161	4 228	4 983	4 983

Continúa...

11.6.1 PERÚ: Residuos sólidos generados en la Provincia de Lima

(Toneladas)

Conclusión.

Distrito	2014	2015	2016	2017	2018	2019	2020	2021	2022	2023	2024
Punta Negra	698	740	783	805	843	771	799	2 271	2 462	3 147	4 750
Rímac	64 620	64 369	79 176	78 697	79 782	89 528	89 711	83 095	79 300	86 020	68 470
San Bartolo	1 933	2 015	1 931	1 977	2 065	2 130	2 201	3 170	2 632	2 832	0
San Borja	35 179	38 567	39 232	40 906	38 816	43 017	43 676	40 787	30 922	41 528	96 713
San Isidro	52 859	52 635	53 483	55 667	59 987	61 523	62 282	42 104	49 300	48 231	62 820
San Juan de Lurigancho	259 820	267 889	301 418	307 876	345 483	357 745	365 622	413 557	374 682	371 391	383 177
San Juan de Miraflores	99 044	100 921	102 788	104 285	163 874	167 792	164 758	191 784	178 526	161 912	151 119
San Luis	23 758	24 027	24 297	24 476	25 156	24 170	24 216	29 505	26 727	28 569	28 462
San Martín de Porres	161 773	166 680	208 966	213 376	267 666	276 688	293 358	299 245	285 517	290 952	289 496
San Miguel	60 164	60 829	75 497	58 400	59 364	73 479	75 227	55 955	53 783	64 723	73 571
Santa Anita	73 651	75 683	78 489	80 170	83 525	75 737	91 597	97 160	88 512	90 326	100 220
Santa María del Mar	748	828	917	941	841	880	909	1 006	1 286	2 773	2 773
Santa Rosa	2 962	3 195	3 445	3 540	3 711	6 089	6 723	5 851	1 360	2 833	5 887
Santiago de Surco	152 107	144 306	172 743	176 062	139 073	144 805	195 337	170 521	162 188	158 278	158 673
Surquillo	38 744	38 993	39 237	39 264	40 081	44 145	43 745	43 802	47 151	53 746	47 634
Villa El Salvador	110 918	114 273	117 678	120 074	145 718	148 907	150 185	134 549	134 413	133 896	163 179
Villa María del Triunfo	94 100	96 657	99 240	187 905	193 382	178 141	180 263	179 779	130 384	138 088	148 149

Fuente: Municipalidad Metropolitana de Lima.

11.6.2 PERÚ: Promedio de partículas inferiores a 2.5 micras y 10 micras en el aire del Cercado de Lima

(Microgramo por metro cúbico)

Distrito de Cercado de Lima	2014	2015	2016	2017	2018	2019	2020	2021	2022	2023
PM2.5	**32,6**	**25,0**	**22,1**	**-**	**-**	**-**	**-**	**-**	**-**	**-**
PM10	**42,1**	**50,6**	**44,6**	**54,6**	**63,6**	**60,0**	**38,2**	**60,1**	**75,7**	**50,1**

Nota 1: PM2.5: Nota: PM2.5: No se reportaron datos para los años 2010-2012 y 2017-2023. El promedio anual de los años 2013, 2016 y 2018 se consideran de modo referencial.
Nota 2: PM10: No se reportaron datos para el año 2011-2012.
Fuente: Ministerio de Salud (MINSA).

Meta 11.7: De aquí a 2030, proporcionar acceso universal a zonas verdes y espacios públicos seguros, inclusivos y accesibles, en particular para las mujeres y los niños, las personas de edad y las personas con discapacidad

11.7.2 PERÚ: Proporción de mujeres de 15 a 49 años de edad que han sufrido violencia física y/o sexual ejercida por el esposo o compañero en los últimos 12 meses

(Porcentaje)

Ámbito Geográfico	2014	2015	2016	2017	2018	2019	2020	2021	2022	2023	2024
Nacional	**12,8**	**11,7**	**10,8**	**10,6**	**10,9**	**10,0**	**8,8**	**7,6**	**8,6**	**8,3**	**7,5**
Área de residencia											
Urbana	12,8	11,9	11,1	10,6	11,0	9,8	8,8	7,1	8,4	8,2	7,2
Rural	12,9	10,9	10,0	10,7	10,6	10,7	9,0	9,2	9,1	8,4	8,6
Región Natural											
Costa	12,0	10,5	9,6	9,4	10,2	9,6	8,7	6,4	7,9	7,6	7,0
Sierra	14,0	13,6	12,7	12,9	12,5	10,4	8,8	9,3	10,1	9,4	8,3
Selva	13,6	12,8	11,9	11,3	10,9	10,7	9,3	9,4	8,6	8,9	8,1
Departamento											
Amazonas	12,5	9,6	6,5	9,4	8,7	9,0	-	7,7 *	10,2	8,2	7,0
Áncash	14,4	13,0	9,5	9,9	9,6	6,1 *	-	6,1 *	6,9*	9,6	5,8*
Apurímac	21,9	16,1	18,2	19,3	16,2	14,0	-	13,9	14,4	14,2	11,0*
Arequipa	16,7	18,1	13,9	14,0	12,9	12,2	-	9,7	13,5	9,6	10,3*
Ayacucho	16,0	14,9	13,2	13,1	11,9	11,2	-	10,4	7,9	8,8	8,2
Cajamarca	12,7	8,9	9,3	10,9	8,4 *	7,7 *	-	6,7 *	8,4*	6,0*	5,6*
Prov. Const. del Callao	11,0	9,7	11,0	8,8	12,3	12,1	-	7,2 *	7,3*	10,3*	8,7*
Cusco	17,4	17,4	16,9	16,0	16,9	15,1	-	11,5	15,5	10,8	9,3*
Huancavelica	19,1	12,9	12,4	14,3	12,7	12,9	-	11,6 *	12,9	8,8	8,4*
Huánuco	7,1	12,8	9,2	7,3	9,6	8,5	-	8,9	6,3*	10,5*	4,8*
Ica	12,9	10,1	9,5	9,5	10,3	8,3	-	7,0 *	6,7*	6,6*	8,1*
Junín	13,2	17,4	15,1	16,4	15,2	10,1	-	10,4 *	11,3*	10,1*	11,1*
La Libertad	9,0	8,1	7,9	8,8	8,2	5,8 *	-	6,8 *	6,8*	6,5*	6,9*
Lambayeque	9,0	7,2	7,2	7,3	7,8 *	6,9 *	-	5,7 *	5,8*	9,1*	8,3*
Lima Metropolitana 1/	12,3	11,0	9,1	9,5	9,5	9,6	-	6,3	8,2	7,4	6,3
Región Lima 2/	12,6	11,1	11,9	11,7	11,0	12,0	-	7,7 *	6,2*	5,5*	6,3*
Loreto	11,9	12,6	11,0	9,0	11,7	10,0	-	6,6 *	10,4	13,4	9,5
Madre de Dios	16,7	19,4	17,6	12,3	10,8 *	11,4	-	13,1	10,5*	9,7*	9,9
Moquegua	12,1	10,9	10,6	8,9	8,4	6,9 *	-	6,9 *	6,4*	8,2*	8,3*
Pasco	11,0	11,2	9,8	11,5	11,3	9,1 *	-	11,9	7,9*	6,6*	7,2*
Piura	10,3	9,9	10,5	8,4	15,3	13,9	-	6,0	9,1*	8,6	8,5
Puno	16,9	16,5	17,0	16,2	13,5	12,0	-	11,8	8,5	9,3*	10,8*
San Martín	15,5	9,4	13,7	11,9	10,8	12,6	-	9,5	6,5*	8,2	6,8*
Tacna	11,1	10,3	7,9	5,6	5,7 *	7,3 *	-	5,3 *	4,9*	4,4*	3,4*
Tumbes	12,3	9,4	10,2	10,5	12,9	9,8	-	8,6 *	10,1*	6,8*	6,5*
Ucayali	10,0	9,7	10,5	7,4	9,2	6,2 *	-	5,9 *	4,2*	3,7*	5,8*

Nota 1: En el año 2020, debido a la pandemia del COVID 19, se realizaron adecuaciones para cumplir con la muestra generada. Se implementó las entrevistas vía telefónica, retornando paulatinamente a las entrevistas presenciales bajo aspectos de bioseguridad del personal de campo. En el cuadro son resultados obtenidos de entrevista presencial; y a nivel departamental no se presentan los resultados porque el número de casos en la muestra para este nivel no es suficiente.
* Comprende a estimadores con coeficiente de variación mayor a 15% considerados como referenciales.
Nota 2: Denominación establecida mediante Ley N° 31140
1/ Lima Metropolitana, comprende los 43 distritos de la provincia de Lima.
2/ Región Lima, comprende las provincias de Barranca, Cajatambo, Canta, Cañete, Huaral, Huarochirí, Huaura, Oyón y Yauyos.
Fuente: Instituto Nacional de Estadística e Informática - Encuesta Demográfica y de Salud Familiar (ENDES).

11.7.2.1 PERÚ: Proporción de mujeres de 15 a 49 años de edad que han sufrido violencia física ejercida por el esposo o compañero en los últimos 12 meses

(Porcentaje)

Área de residencia / Departamento	2014	2015	2016	2017	2018	2019	2020	2021	2022	2023	2024
Nacional	**11,9**	**10,9**	**10,2**	**10,0**	**10,3**	**9,2**	**8,3**	**6,9**	**8,1**	**7,6**	**7,0**
Área de residencia											
Urbana	12,0	11,2	10,5	10,1	10,5	9,1	8,3	6,6	8,1	7,7	6,8
Rural	11,8	10,2	9,3	9,8	9,8	9,6	8,4	8,2	8,3	7,5	7,8
Departamento											
Amazonas	11,2	8,8	5,9	8,2	8,2	8,0	-	6,9 *	9,4	7,9	6,7
Áncash	13,5	12,5	8,9	9,8	9,3	5,7	-	5,8 *	6,6 *	9,3	5,1 *
Apurímac	19,4	13,9	17,0	16,5	15,1	12,0	-	11,0	11,6 *	12,0	10,4 *
Arequipa	16,1	17,5	12,6	13,4	11,6	11,1	-	8,8	12,2	9,2	10,1 *
Ayacucho	14,7	13,9	12,5	12,2	11,4	10,6	-	9,9 *	7,9	7,9 *	7,9 *
Cajamarca	11,5	8,3	8,9	10,0	8,1	6,1	-	6,3 *	7,4 *	5,3 *	5,2 *
Prov. Const. del Callao	10,0	9,0	10,7	8,6	11,3	10,6	-	5,9 *	7,2 *	10,1 *	8,6 *
Cusco	17,2	15,2	15,7	14,9	15,6	14,4	-	9,6 *	14,9	9,5 *	8,5 *
Huancavelica	18,2	12,4	11,8	13,9	11,9	12,9	-	11,1 *	11,8	8,3	8,0 *
Huánuco	6,6	11,7	8,5	6,8	8,9	8,2	-	8,4	6,1 *	10,4 *	4,6 *
Ica	11,6	9,7	8,3	9,3	9,8	8,1	-	6,0 *	6,7 *	6,3 *	6,8 *
Junín	12,1	16,5	14,6	15,6	13,6	9,5	-	9,5 *	10,7 *	8,7 *	10,5 *
La Libertad	7,7	7,7	7,4	8,6	7,4	4,7	-	6,5 *	6,4 *	5,8 *	6,8 *
Lambayeque	8,8	6,5	7,0	7,2	7,1	6,3	-	5,1 *	5,6 *	7,9 *	6,7 *
Lima Metropolitana 1/	11,6	10,1	8,9	8,8	9,1	8,8	-	5,8	7,9	7,0	5,9 *
Región Lima 2/	12,1	10,7	10,5	11,0	10,5	11,5	-	7,7 *	5,9 *	4,9 *	5,3 *
Loreto	11,4	12,1	10,8	8,3	11,7	10,0	-	6,5 *	9,2	13,3	8,9
Madre de Dios	15,6	18,2	17,1	11,9	10,5	11,0	-	12,3	10,3 *	9,2 *	8,3
Moquegua	11,4	10,2	9,9	8,4	8,1	6,4	-	6,7 *	5,9 *	8,1 *	8,1 *
Pasco	9,6	10,8	8,7	10,6	10,2	8,6	-	11,4 *	7,5 *	6,2 *	7,2 *
Piura	9,3	9,3	10,2	8,0	15,1	13,7	-	5,6 *	9,1 *	7,7 *	8,1
Puno	14,9	16,2	15,8	15,4	13,2	11,0	-	10,1	8,2	8,5 *	9,8 *
San Martín	14,4	8,9	12,6	11,7	10,5	11,7	-	9,1	5,7 *	7,2 *	6,1 *
Tacna	10,8	9,8	7,3	5,3	5,7	7,2	-	5,1 *	4,5 *	3,7 *	3,4 *
Tumbes	11,3	9,1	9,5	9,7	12,5	8,8	-	8,0 *	9,8 *	6,1 *	6,3 *
Ucayali	9,7	9,3	9,7	7,4	9,0	6,1	-	5,8 *	4,0 *	3,4 *	5,8 *

Nota 1: En el año 2020, debido a la pandemia del COVID 19, se realizaron adecuaciones para cumplir con la muestra generada. Se implementó las entrevistas vía telefónica, retornando paulatinamente a las entrevistas presenciales bajo aspectos de bioseguridad del personal de campo. En el cuadro son resultados obtenidos de entrevista presencial; y a nivel departamental no se presentan los resultados porque el número de casos en la muestra para este nivel no es suficiente.

* Comprende a estimadores con coeficiente de variación mayor a 15% considerados como referenciales.

Nota 2: Denominación establecida mediante Ley N° 31140

1/ Lima Metropolitana, comprende los 43 distritos de la provincia de Lima.

2/ Región Lima, comprende las provincias de Barranca, Cajatambo, Canta, Cañete, Huaral, Huarochirí, Huaura, Oyón y Yauyos.

Fuente: Instituto Nacional de Estadística e Informática - Encuesta Demográfica y de Salud Familiar (ENDES).

11.7.2.2 PERÚ: Proporción de mujeres de 15 a 49 años de edad que han sufrido violencia sexual ejercida por el esposo o compañero en los últimos 12 meses

(Porcentaje)

Área de residencia / Departamento	2014	2015	2016	2017	2018	2019	2020	2021	2022	2023	2024
Nacional	**3,4**	**2,9**	**2,5**	**2,4**	**2,6**	**2,5**	**2,0**	**1,8**	**2,2**	**1,9**	**1,7**
Área de residencia											
Urbana	3,1	2,7	2,4	2,2	2,5	2,2	2,0	1,4	2,1	1,7	1,5
Rural	4,2	3,6	2,7	3,2	3,1	3,6	2,1	2,9	2,4	2,5	2,6
Departamento											
Amazonas	4,6	2,4	1,8	3,9	2,5	3,2	-	-	-	-	-
Áncash	3,0	2,9	2,2	1,6	1,2	1,4	-	-	-	-	-
Apurímac	8,8	6,7	4,7	7,7	4,4	5,9	-	-	-	-	-
Arequipa	5,9	3,5	3,4	3,9	3,5	4,3	-	-	-	-	-
Ayacucho	5,0	4,7	2,9	3,8	3,7	2,3	-	-	-	-	-
Cajamarca	3,8	2,9	2,5	4,3	2,9	3,9	-	-	-	-	-
Prov. Const. del Callao	1,9	2,0	1,3	1,5	3,8	2,9	-	-	-	-	-
Cusco	3,1	5,8	5,1	5,9	4,1	5,7	-	-	-	-	-
Huancavelica	4,0	3,5	3,6	2,4	3,0	2,0	-	-	-	-	-
Huánuco	1,7	4,6	2,9	2,2	3,4	1,9	-	-	-	-	-
Ica	3,8	2,6	2,8	2,1	3,0	3,2	-	-	-	-	-
Junín	3,2	3,4	2,0	4,1	4,3	2,6	-	-	-	-	-
La Libertad	2,5	1,5	2,0	1,3	2,3	1,7	-	-	-	-	-
Lambayeque	1,6	1,9	1,1	1,2	3,0	2,4	-	-	-	-	-
Lima Metropolitana 1/	2,8	2,6	1,5	1,6	2,0	1,8	-	-	-	-	-
Región Lima 2/	3,7	2,8	4,1	2,0	2,8	2,6	-	-	-	-	-
Loreto	1,5	2,9	1,8	1,5	1,5	2,1	-	-	-	-	-
Madre de Dios	4,6	4,5	3,5	3,4	1,4	3,9	-	-	-	-	-
Moquegua	2,5	2,2	1,5	2,1	1,9	1,6	-	-	-	-	-
Pasco	4,2	2,0	2,4	3,2	2,0	2,2	-	-	-	-	-
Piura	3,6	2,5	1,9	1,7	2,9	1,8	-	-	-	-	-
Puno	7,1	5,7	5,8	3,3	3,4	3,4	-	-	-	-	-
San Martín	4,5	2,6	4,6	2,7	1,8	3,2	-	-	-	-	-
Tacna	1,4	1,4	2,5	0,8	1,0	1,1	-	-	-	-	-
Tumbes	3,5	1,1	2,6	3,6	3,5	2,6	-	-	-	-	-
Ucayali	2,0	1,8	2,0	1,4	1,6	0,6	-	-	-	-	-

Nota 1: En el año 2020, debido a la pandemia del COVID 19, se realizaron adecuaciones para cumplir con la muestra generada. Se implementó las entrevistas vía telefónica, retornando paulatinamente a las entrevistas presenciales bajo aspectos de bioseguridad del personal de campo. En el cuadro son resultados obtenidos de entrevista presencial; y a nivel departamental no se presentan los resultados porque el número de casos en la muestra para este nivel no es suficiente.
Nota 2: Los resultados a nivel departamental de los años 2021 - 2024 no se presentarán, porque el número de casos en la muestra para este nivel no es suficiente y presentan un coeficiente de variación mayor a 15% en todos los departamentos.
Nota 3: Denominación establecida mediante Ley N° 31140
1/ Lima Metropolitana, comprende los 43 distritos de la provincia de Lima.
2/ Región Lima, comprende las provincias de Barranca, Cajatambo, Canta, Cañete, Huaral, Huarochirí, Huaura, Oyón y Yauyos.
Fuente: Instituto Nacional de Estadística e Informática - Encuesta Demográfica y de Salud Familiar (ENDES).

ODS 12: PRODUCCIÓN Y CONSUMO RESPONSABLES - 2024

Subsidios a combustibles fósiles respecto al PBI y gasto nacional

(Porcentaje)

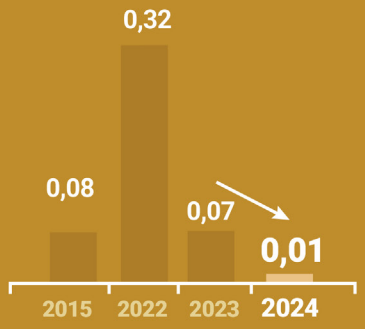

-63,00

Millones de soles

Total del subsidio a combustibles derivados del petróleo

Subsidio a combustibles derivados del diésel.

-93,00

Millones de soles

Subsidio a combustibles derivados del petróleo industrial.

13,00

Millones de soles

Subsidio a combustibles derivados de gases licuados, excepto gas natural.

17,00

Millones de soles

El mayor subsidio se dio en 2011 (0,51% del PBI). Tras una reducción sostenida, en 2022 hubo un repunte (0,32%) debido al alza internacional del petróleo. Para 2024, los subsidios casi desaparecieron (0,01%).

COVID 19

Durante 2019 y 2020, el FEPC registró saldos positivos que representaron un ahorro fiscal para el Estado peruano. Sin embargo, tras la llegada de la COVID-19, el fondo pasó a convertirse en un gasto significativo (subsidio).

Fuente: INEI
Ministerio de Energía y Minas.

Objetivo 12. Garantizar modalidades de consumo y producción sostenibles

Meta 12.c: Racionalizar los subsidios ineficientes a los combustibles fósiles que fomentan el consumo antieconómico eliminando las distorsiones del mercado, de acuerdo con las circunstancias nacionales, incluso mediante la reestructuración de los sistemas tributarios y la eliminación gradual de los subsidios perjudiciales, cuando existan, para reflejar su impacto ambiental, teniendo plenamente en cuenta las necesidades y condiciones específicas de los países en desarrollo y minimizando los posibles efectos adversos en su desarrollo, de manera que se proteja a los pobres y a las comunidades afectadas

12.c.1 PERÚ: Cuantía de los subsidios a los combustibles fósiles por unidad de PIB (producción y consumo) y en proporción al total de los gastos nacionales en combustibles fósiles

(Porcentaje)

Nacional	2014	2015	2016	2017	2018	2019	2020	2021	2022	2023	2024
Nacional	0,01	0,08	0,06	0,06	0,06	0,00	0,00	0,06	0,32	0,07	0,01

Nota: Se refiere a la relación de los subsidios a los combustibles respecto al PBI a precios corrientes.
Fuente: Ministerio de Energía y Minas.
Elaboración: Instituto Nacional de Estadística e Informática.

12.c.1.1 Derivado del petroleo

(Millones de soles)

Descripción	2014	2015	2016	2017	2018	2019	2020	2021	2022	2023	2024
Total	**159,00**	**- 472,00**	**- 413,00**	**- 407,00**	**- 464,00**	**306,00**	**283,00**	**- 495,00**	**-2 951,00**	**- 704,00**	**- 63,00**
Gasolina	0,00	0,00	0,00	0,00	0,00	0,00	0,00	0,00	44,00	0,00	0,00
Petróleo Industrial	6,00	2,00	- 4,00	- 15,00	- 21,00	1,00	25,00	- 11,00	- 16,00	11,00	13,00
Gases licuados, excepto gas natural	- 36,00	- 17,00	- 88,00	- 299,00	- 299,00	204,00	73,00	- 288,00	- 128,00	- 160,00	17,00
Diesel	189,00	- 457,00	- 321,00	- 93,00	- 144,00	101,00	185,00	- 196,00	-2 851,00	- 555,00	- 93,00
Kerosene	0,00	0,00	0,00	0,00	0,00	0,00	0,00	0,00	0,00	0,00	0,00

Fuente: Ministerio de Energía y Minas.
Elaboración: Instituto Nacional de Estadística e Informática.

ODS 13: ACCIÓN POR EL CLIMA -2024

Personas afectadas y fallecidas por desastres - Nacional 1/

(Personas)

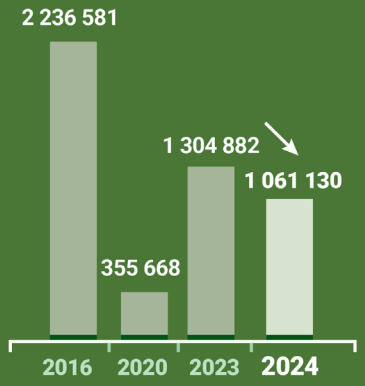

Número de personas fallecidas por desastres - 2024 1/

125

Personas afectadas y fallecidas por desastres, Nacional - 2024 1/

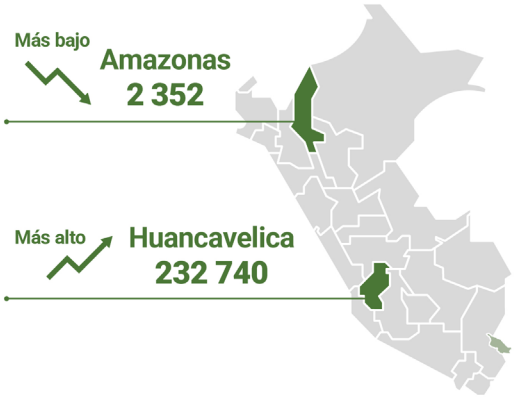

Número de personas desaparecidas - 2024 1/

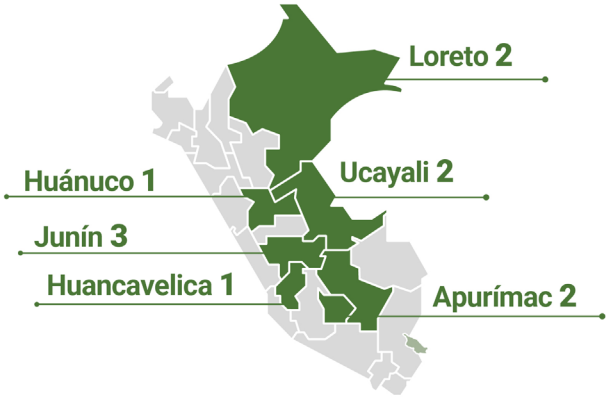

Emisiones totales de gases de efecto invernadero por año - 2019 2/

(Gg CO2eq)

210 404	63 238	7 475	129 272	10 418
Nacional	Energía	Procesos industriales y uso de productos	Agricultura, silvicultura y otros usos de la tierra	Desechos

Fuente: Instituto Nacional de Defensa Civil 1/ - Ministerio del Ambiente (MINAM) 2/

Objetivo 13. Adoptar medidas urgentes para combatir el cambio climático y sus efectos

Meta 13.1: Fortalecer la resiliencia y la capacidad de adaptación a los riesgos relacionados con el clima y los desastres naturales en todos los países

13.1.1 PERÚ: Número de personas muertas, desaparecidas y afectadas por desastres

(Personas)

Departamento	2014	2015	2016	2017	2018	2019	2020	2021	2022	2023	2024
Nacional	**310 074**	**1 427 899**	**2 236 581**	**1 703 738**	**1 114 281**	**167 087**	**355 668**	**409 018**	**339 006**	**1 304 882**	**1 061 130**
Amazonas	2 408	2 301	7 708	774	1 771	1 723	1 850	10 717	4 642	3 198	2 352
Áncash	1 309	292	96	117 391	866	4 242	2 712	2 915	2 650	40 185	11 084
Apurímac	68 585	199 799	127 220	6 538	123 666	8 930	17 671	4 168	11 125	49 860	41 909
Arequipa	9 038	72 051	59 650	80 123	75 591	15 737	45 541	31 504	22 819	20 205	21 709
Ayacucho	15 586	52 778	62 281	28 366	27 481	5 299	12 312	6 906	7 387	20 595	31 962
Cajamarca	2 008	29 083	5 753	14 165	13 262	3 818	2 392	5 841	4 579	19 181	6 299
Prov. Const. del Callao	6 897	123	122	157	109	1	76	159	53	2 106	2 359
Cusco	49 559	152 220	363 340	81 965	246 209	1 211	42 634	39 642	61 764	118 062	140 047
Huancavelica	6 528	116 723	169 978	86 973	161 463	32 219	39 816	54 360	31 829	137 600	232 740
Huánuco	6 961	13 276	24 221	33 286	57 787	13 199	29 154	14 241	14 251	21 932	55 024
Ica	7 594	24 065	2 765	116 908	16 799	982	8 011	2 723	1 184	20 054	6 320
Junín	12 163	9 370	118 609	22 147	30 425	3 855	38 617	35 643	58 785	55 506	60 405
La Libertad	558	2 019	22 875	214 746	2 489	1 509	3 405	19 127	9 737	70 265	16 973
Lambayeque	2 252	5 732	29 798	119 102	25 887	5 002	6 547	5 667	1 285	94 917	27 834
Lima	42 639	10 811	26 032	73 537	18 715	1 220	15 837	8 626	5 554	33 710	23 158
Loreto	1 676	201 166	87 072	141 378	26 335	30 886	1 971	46 309	28 760	23 026	140 566
Madre de Dios	16 877	12 135	26 174	8 875	2 641	6	1 201	7 544	366	978	2 728
Moquegua	3 001	43 150	10 731	19 146	16 429	6 293	12 474	6 645	6 030	12 869	17 288
Pasco	23 063	10 703	76 595	24 429	55 511	4 663	20 503	25 852	10 656	35 618	19 844
Piura	57	113 349	388 833	315 803	10 228	12 940	9 850	48 922	13 340	307 718	52 107
Puno	13 869	251 191	582 723	20 283	178 915	175	19 207	11 023	14 086	135 571	57 849
San Martín	14 097	33 506	2 512	8 648	3 502	2 262	2 828	4 432	2 475	14 032	22 475
Tacna	2 010	15 017	19 818	15 292	15 710	6 158	18 538	12 126	17 191	33 788	46 868
Tumbes	56	54 865	17 589	145 689	2 078	2 375	298	1 293	1 136	23 172	2 437
Ucayali	1 283	2 174	4 086	8 017	412	2 382	2 223	2 633	7 322	10 734	18 793

Nota: El indicador se construyó en base a la suma del número de personas fallecidas, desaparecidas y afectadas. Cabe señalar que la persona pudo ser afectada una o más veces por diversos tipos de eventos durante el año.
Fuente: Instituto Nacional de Defensa Civil.

13.1.1.1 PERÚ: Número de personas fallecidas
(Personas)

Ámbito Geográfico	2014	2015	2016	2017	2018	2019	2020	2021	2022	2023	2024
Nacional	**73**	**162**	**103**	**225**	**162**	**79**	**110**	**87**	**102**	**163**	**125**
Amazonas	1	2	3	0	0	0	0	7	1	2	2
Áncash	0	0	0	28	4	4	2	3	8	14	10
Apurímac	1	4	15	3	3	16	8	3	4	18	15
Arequipa	0	2	5	17	3	2	2	0	0	22	4
Ayacucho	12	3	4	13	17	4	3	5	7	4	10
Cajamarca	2	27	2	8	2	0	6	1	12	3	2
Prov. Const. del Callao	20	3	2	8	12	2	14	14	6	15	13
Cusco	1	0	1	12	7	8	2	6	3	8	4
Huancavelica	0	3	3	2	8	5	4	8	3	1	3
Huánuco	1	0	0	2	1	1	0	3	12	2	2
Ica	5	9	1	3	4	9	5	3	1	1	3
Junín	2	4	2	23	0	2	0	0	8	1	0
La Libertad	1	6	3	12	3	3	0	1	0	7	0
Lambayeque	12	34	12	30	71	9	46	16	11	23	11
Lima	0	2	19	1	2	6	2	1	5	6	0
Loreto	0	8	9	4	2	0	1	1	3	1	5
Madre de Dios	2	2	1	1	0	0	0	3	2	1	0
Moquegua	0	7	1	3	4	1	0	2	1	0	0
Pasco	5	24	3	33	4	4	0	1	5	17	4
Piura	0	2	0	1	3	0	0	1	3	3	0
Puno	0	10	12	6	3	0	5	5	2	2	8
San Martín	5	1	3	6	2	0	4	0	2	4	0
Tacna	1	0	2	2	0	2	2	0	0	2	0
Tumbes	0	2	0	4	1	0	0	1	0	0	0
Ucayali	2	7	0	3	6	1	4	2	3	6	29

Fuente: Instituto Nacional de Defensa Civil.

13.1.1.2 PERÚ: Número de personas desaparecidas
(Personas)

Departamento	2014	2015	2016	2017	2018	2019	2020	2021	2022	2023	2024
Nacional	**17**	**18**	**5**	**23**	**6**	**13**	**14**	**6**	**16**	**15**	**11**
Amazonas	7	-	-	4	-	-	-	-	1	2	0
Áncash	0	-	-	1	-	-	-	-	-	-	0
Apurímac	0	-	-	-	-	-	-	-	-	-	2
Arequipa	0	-	-	5	-	1	-	-	-	3	0
Ayacucho	7	-	-	-	-	2	1	1	-	-	0
Cajamarca	0	4	1	2	-	-	-	-	2	-	0
Prov. Const. del Callao	0	-	-	-	2	-	8	3	1	-	0
Cusco	0	-	-	-	-	1	-	-	1	-	1
Huancavelica	0	3	1	-	1	1	3	1	-	-	1
Huánuco	0	-	-	1	-	-	-	-	-	-	0
Ica	0	1	-	-	-	3	-	1	2	1	3
Junín	0	-	-	4	-	-	-	-	-	1	0
La Libertad	0	-	-	2	-	-	-	-	-	2	0
Lambayeque	0	3	-	1	-	-	-	-	-	1	0
Lima	0	-	-	-	-	-	-	-	-	1	2
Loreto	0	-	-	-	2	-	-	-	-	-	0
Madre de Dios	0	-	-	-	-	-	-	-	2	-	0
Moquegua	0	-	-	1	-	1	-	-	3	-	0
Pasco	0	-	-	2	-	3	-	-	1	2	0
Piura	1	-	-	-	-	-	-	-	-	-	-
Puno	1	-	-	-	-	-	-	-	-	2	0
San Martín	0	-	-	-	-	-	2	-	-	-	0
Tacna	0	-	-	-	-	1	-	-	-	-	0
Tumbes	0	-	-	-	-	-	-	-	-	-	0
Ucayali	1	7	3	-	1	-	-	-	3	-	2

Fuente: Instituto Nacional de Defensa Civil.

13.1.1.3 PERÚ: Número de personas afectadas

(Personas)

Departamento	2014	2015	2016	2017	2018	2019	2020	2021	2022	2023	2024
Nacional	**309 984**	**1 427 719**	**2 236 473**	**1 703 490**	**1 114 113**	**166 995**	**355 544**	**408 925**	**338 888**	**1 304 704**	**1 060 994**
Amazonas	2 400	2 299	7 705	770	1 771	1 723	1 850	10 710	4 640	3 194	2 350
Áncash	1 309	292	96	117 362	862	4 238	2 710	2 912	2 642	40 171	11 074
Apurímac	68 584	199 795	127 205	6 535	123 663	8 914	17 663	4 165	11 121	49 842	41 892
Arequipa	9 038	72 049	59 645	80 101	75 588	15 734	45 539	31 504	22 819	20 180	21 705
Ayacucho	15 567	52 775	62 277	28 353	27 464	5 293	12 308	6 900	7 380	20 591	31 952
Cajamarca	2 006	29 052	5 750	14 155	13 260	3 818	2 386	5 840	4 565	19 178	6 297
Prov. Const. del Callao	6 876	121	122	156	106	1	76	158	50	2 103	2 359
Cusco	49 558	152 217	363 338	81 957	246 195	1 209	42 612	39 625	61 757	118 047	140 034
Huancavelica	6 528	116 723	169 977	86 961	161 456	32 210	39 814	54 354	31 825	137 592	232 735
Huánuco	6 960	13 270	24 217	33 284	57 778	13 193	29 147	14 232	14 248	21 931	55 020
Ica	7 589	24 065	2 765	116 905	16 798	981	8 011	2 720	1 172	20 052	6 318
Junín	12 161	9 360	118 608	22 144	30 421	3 843	38 612	35 639	58 782	55 504	60 399
La Libertad	557	2 015	22 873	214 719	2 489	1 507	3 405	19 127	9 729	70 263	16 973
Lambayeque	2 240	5 726	29 795	119 088	25 884	4 999	6 547	5 666	1 285	94 908	27 834
Lima	42 639	10 774	26 020	73 506	18 644	1 211	15 791	8 610	5 543	33 686	23 147
Loreto	1 676	201 164	87 053	141 377	26 333	30 880	1 969	46 308	28 755	23 019	140 564
Madre de Dios	16 875	12 127	26 165	8 871	2 637	6	1 200	7 543	363	977	2 723
Moquegua	3 001	43 148	10 730	19 145	16 429	6 293	12 474	6 642	6 026	12 868	17 288
Pasco	23 058	10 696	76 594	24 425	55 507	4 661	20 503	25 850	10 652	35 618	19 844
Piura	57	113 325	388 830	315 768	10 224	12 933	9 850	48 921	13 334	307 699	52 103
Puno	13 868	251 181	582 711	20 277	178 912	175	19 202	11 018	14 084	135 567	57 841
San Martín	14 092	33 505	2 509	8 642	3 500	2 262	2 822	4 432	2 473	14 028	22 475
Tacna	2 009	15 017	19 816	15 290	15 710	6 155	18 536	12 126	17 191	33 786	46 868
Tumbes	56	54 863	17 589	145 685	2 077	2 375	298	1 292	1 136	23 172	2 437
Ucayali	1 280	2 160	4 083	8 014	405	2 381	2 219	2 631	7 316	10 728	18 762

Fuente: Instituto Nacional de Defensa Civil.

Objetivo 13. Adoptar medidas urgentes para combatir el cambio climático y sus efectos

Meta 13.2: Integrar las medidas relativas al cambio climático en las políticas, estrategias y planes nacionales

13.2.2 PERÚ: Emisiones totales de gases de efecto invernadero por año

(Gg CO_2eq)

Nacional	2008	2009	2010	2011	2012	2013	2014	2015	2016	2017	2018	2019
Nacional	188 646	186 053	183 400	186 441	189 342	209 040	188 745	182 674	204 253	181 047	181 131	210 404
1. Energía	45 051	47 672	50 292	51 210	52 128	54 318	56 509	58 126	59 744	60 138	60 532	63 238
2. Procesos industriales y uso de productos	4 108	4 298	4 505	4 825	5 163	5 722	6 249	6 376	6 564	6 831	7 137	7 475
3. Agricultura, silvicultura y otros usos de la tierra	131 377	125 880	120 282	121 917	123 361	140 064	116 645	108 602	128 244	104 060	103 104	129 272
4. Desechos	8 109	8 203	8 322	8 489	8 691	8 936	9 343	9 570	9 701	10 017	10 359	10 418

Nota: Para el sector agricultura, silvicultura y otros usos de la tierra, a partir del 2000 incluye las estimaciones de GEI del uso de la tierra, cambio de uso de la tierra y silvicultura (UTCUTS).
Fuente: Ministerio del Ambiente (MINAM).
Elaboración: Instituto Nacional de Estadísitca e Informática (INEI).

ODS 14: VIDA SUBMARINA - 2024

Acidez del mar en estaciones de muestreo

IMARPE – Callao
(pH total 0-10m)

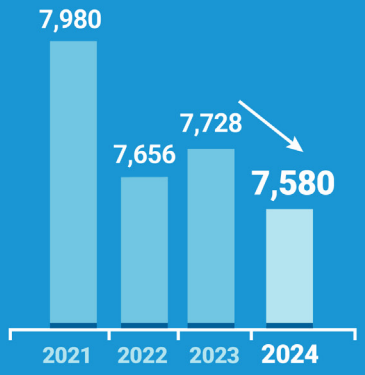

Acidez media del mar (pH) medida en un conjunto convenido de estaciones de muestreo representativas

IMARPE – Callao (pH total 0-10m)

pH 7.98
2021 - Nacional

pH 7.58
2024 - Nacional

La participación de la pesca sostenible en el PBI se mantiene baja y sin una tendencia definida de crecimiento en los últimos 15 años.

El ODS 14 busca **conservar y utilizar sostenible los océanos.** En Perú, el reto está en enfrentar la acidificación marina y potenciar los beneficios económicos de la pesca sostenible hacia 2030.



El reto está en promover la sostenibilidad y aumentar su valor agregado para la economía nacional.

0,4%

Proporción de la pesca sostenible respecto al PBI - Nacional

En el Perú, la **acidificación marina afecta** especialmente a moluscos de importancia económica como la **concha de abanico y a los corales del norte,** poniendo en riesgo la biodiversidad y las pesquerías.



Fuente: INEI
Instituto del Mar del Perú.

Objetivo 14. Conservar y utilizar sosteniblemente los océanos, los mares y los recursos marinos para el desarrollo sostenible

Meta 14.3 : Acidez media del mar (pH) medida en un conjunto convenido de estaciones de muestreo representativas

14.3.1 PERÚ: Acidez media del mar (pH) medida en un conjunto convenido de estaciones de muestreo representativas

(pH total 0-10m)

Estaciones de Muestreo	2021			2022			2023			2024		
	Promedio	Mínimo	Máximo	Promedio	Mínimo	Máximo	Promedio	Mínimo	Máximo	Promedio	Mínimo	Máximo
IMARPE - Callao	7,980	7,669	8,313	7,656	7,387	7,957	7,728	7,416	8,053	7,580	7,466	7,933

Fuente: Instituto del Mar del Perú.

Meta 14.7: De aquí a 2030, aumentar los beneficios económicos que los pequeños Estados insulares en desarrollo y los países menos adelantados obtienen del uso sostenible de los recursos marinos, en particular mediante la gestión sostenible de la pesca, la acuicultura y el turismo

14.7.1 PERÚ: Proporción de la pesca sostenible respecto al PBI

(Porcentaje)

Nacional	2014	2015	2016	2017	2018	2019	2020	2021	2022	2023	2024
Nacional	0,3	0,4	0,3	0,4	0,6	0,4	0,6	0,6	0,5	0,3	0,4

Fuente: Instituto Nacional de Estadística e Informática.

ODS 15: VIDA DE ECOSISTEMAS TERRESTRES - 2024

Disminución de la superficie forestal en el Perú - Nacional 1/

(Porcentaje)

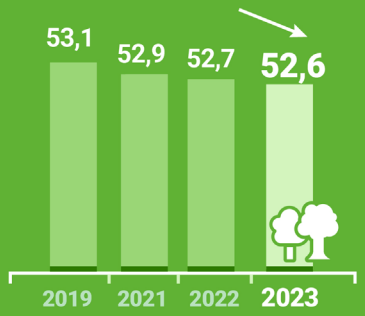

76,3%

Índice de cobertura verde de las montañas en el 2017 2/

Proporción de la superficie forestal, según departamento - 2023 1/

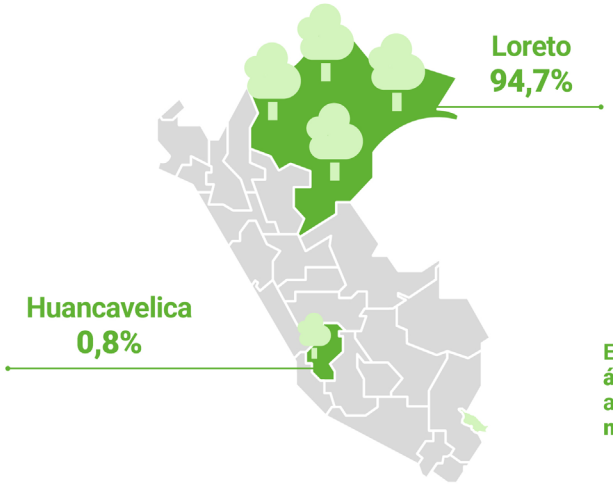

Áreas degradadas en ecosistemas terrestres (Nacional) - 2022 1/

16 834 241,6
(Hectáreas)

En los últimos 8 años, el área degradada en el Perú aumentó en más de 1,7 millones de hectáreas. 1/

1,7 millones
(Hectáreas)

En 2022, la fragmentación de bosques fue la principal causa de degradación, afectando 13.063.436,6 hectáreas a nivel nacional. 1/

77,6%
Nacional

Fuente: INEI
Ministerio del Ambiente (MINAM) 1/ - Organización de las Naciones Unidas para la Alimentación (FAO) 2/

Objetivo 15. Proteger, restablecer y promover el uso sostenible de los ecosistemas terrestres, gestionar sosteniblemente los bosques, luchar contra la desertificación, detener e invertir la degradación de las tierras y detener la pérdida de biodiversidad

Meta 15.1 : De aquí a 2020, asegurar la conservación, el restablecimiento y el uso sostenible de los ecosistemas terrestres y los ecosistemas interiores de agua dulce y sus servicios, en particular los bosques, los humedales, las montañas y las zonas áridas, en consonancia con las obligaciones contraídas en virtud de acuerdos internacionales

15.1.1 PERÚ: Superficie forestal como proporción de la superficie total del país

(Porcentaje)

Departamento	2014	2015	2016	2017	2018	2019	2020	2021	2022	2023	2024
Nacional	**53,7**	**53,6**	**53,5**	**53,4**	**53,2**	**53,1**	**53,0**	**52,9**	**52,7**	**52,6**	**52,5**
Loreto	95,3	95,3	95,2	95,1	95,0	95,0	94,9	94,8	94,7	94,7	94,6
Ucayali	92,3	92,0	91,7	91,4	91,2	90,8	90,3	90,0	89,6	89,4	89,0
Madre de Dios	93,6	93,4	93,2	93,0	92,7	92,4	92,2	91,9	91,6	91,4	91,0
Puno	20,0	20,0	19,9	19,9	19,8	19,7	19,6	19,6	19,6	19,6	19,6
Cusco	43,0	42,9	42,9	42,7	42,6	42,5	42,3	42,3	42,2	42,2	42,2
San Martín	66,7	66,2	65,8	65,6	65,2	65,0	64,6	64,3	64,0	63,7	63,3
Junín	42,8	42,6	42,2	41,9	41,8	41,4	41,0	40,7	40,5	40,3	40,0
Ayacucho	4,9	4,9	4,9	4,8	4,8	4,7	4,7	4,7	4,6	4,6	4,6
Amazonas	72,9	72,7	72,6	72,3	72,1	72,0	71,7	71,6	71,4	71,3	71,0
Huánuco	43,8	43,2	42,7	42,2	41,8	41,4	40,9	40,5	40,0	39,6	39,2
Piura	1,2	1,2	1,2	1,2	1,2	1,2	1,2	1,2	1,2	1,2	1,1
Cajamarca	10,6	10,6	10,5	10,5	10,4	10,4	10,3	10,3	10,3	10,3	10,2
La Libertad	2,7	2,7	2,7	2,7	2,7	2,7	2,7	2,7	2,7	2,7	2,7
Pasco	56,6	56,3	56,0	55,7	55,5	55,2	54,9	54,7	54,5	54,3	54,1
Huancavelica	0,8	0,8	0,8	0,8	0,8	0,8	0,8	0,8	0,8	0,8	0,8

Fuentes: Ministerio del Ambiente.

Meta 15.3 : De aquí a 2030, luchar contra la desertificación, rehabilitar las tierras y los suelos degradados, incluidas las tierras afectadas por la desertificación, la sequía y las inundaciones, y procurar lograr un mundo con efecto neutro en la degradación de las tierras

15.3.1 PERÚ: Áreas degradadas en ecosistemas terrestres

(Hectáreas)

Clases del Mapa de Ecosistemas	2015	2016	2017	2018	2019	2020	2021	2022	2023	2024
Total Región Costa	**267 029,37**	**227 931,75**	**252 797,51**	**194 154,03**	**220 197,33**	**192 828,69**	**200 030,31**	**233 710,02**	**324 520,65**	**226 472,22**
Bosque estacionalmente seco de colina y montaña	52 349,22	49 167,63	36 434,07	35 836,11	42 793,20	43 641,81	46 732,23	61 822,17	75 706,56	64 916,10
Bosque estacionalmente seco de llanura	99 230,04	94 582,89	94 957,11	78 388,83	98 972,01	64 900,98	62 860,86	68 045,31	118 362,06	49 689,63
Bosque estacionalmente seco ribereño	13 535,19	10 967,76	9 718,83	8 872,83	10 149,21	9 249,48	9 875,61	11 822,04	12 668,13	10 474,65
Bosque tropical del Pacífico	8,64	8,46	45 695,00	5,31	7,38	3,69	4,14	4,86	9,54	5,40
Desierto costero	89 317,71	62 038,98	56 329,65	61 595,73	58 294,17	67 792,95	74 069,01	84 628,98	105 487,83	93 712,59
Humedal costero	3 419,55	2 646,90	2 706,75	2 888,55	2 456,64	3 166,20	3 576,60	3 859,56	4 011,84	3 462,12
Loma costera	3 719,61	3 447,90	3 194,10	3 035,43	3 259,71	2 162,16	1 330,29	1 657,17	3 380,04	2 076,66
Manglar	189,18	111,60	129,60	142,74	128,88	169,29	202,95	235,26	180,09	339,75
Matorral xérico	5 260,23	4 959,63	3 632,40	3 388,50	4 136,13	1 742,13	1 378,62	1 634,67	4 714,56	1 795,32
Total Región Sierra	**1 492 447,32**	**1 636 851,33**	**1 505 388,51**	**1 655 589,24**	**1 658 827,44**	**1 674 431,19**	**1 791 385,92**	**2 119 270,23**	**2 674 754,37**	**2 815 325,46**
Bofedal	27 659,61	31 878,63	34 017,39	31 386,33	35 818,29	32 994,81	36 430,20	39 071,52	42 068,97	49 553,73
Bosque estacionalmente seco interandino	30 979,08	32 629,95	38 119,86	40 702,14	41 843,70	43 794,27	45 172,08	54 195,84	69 256,44	64 620,27
Bosque relicto altoandino	5 557,32	7 135,56	7 686,27	7 633,71	9 221,13	8 430,84	7 848,27	10 069,02	14 842,44	15 321,69
Bosque relicto mesoandino	964,98	1 001,97	983,97	907,20	1 248,03	1 075,32	1 183,41	1 325,52	3 053,43	3 134,07
Bosque relicto montano de vertiente occidental	5 933,97	6 165,81	6 181,92	6 176,34	6 157,80	6 437,52	6 444,90	6 842,79	9 889,83	9 391,23
Jalca	56 185,38	70 481,88	74 166,84	81 003,24	84 325,86	87 606,18	88 118,19	106 820,73	149 687,10	165 829,59
Matorral andino	773 239,77	755 649,36	762 933,06	675 766,80	735 193,35	793 806,48	878 342,58	1 070 051,22	1 344 490,02	1 313 079,93
Pajonal de puna húmeda	494 201,97	625 788,54	625 949,73	567 279,00	634 929,93	592 281,18	622 420,47	709 894,17	920 941,02	1 037 490,39
Pajonal de puna seca	93 116,52	101 213,10	103 383,18	89 062,65	100 979,64	101 657,34	99 921,78	115 723,17	113 981,58	150 552,81
Páramo	4 608,72	4 906,53	5 405,22	5 471,10	5 871,51	6 347,25	5 504,04	5 276,25	6 543,54	6 351,75
Total Región Selva	**5 373 465,03**	**5 723 297,82**	**6 469 601,04**	**6 881 519,52**	**6 039 296,55**	**7 343 145,45**	**7 627 178,61**	**7 885 245,15**	**8 074 516,14**	**8 272 678,50**
Bosque altimontano (Pluvial) de Yunga	181 854,00	198 449,73	211 579,83	228 746,16	233 994,15	242 617,50	251 467,20	260 793,27	275 172,21	275 523,75
Bosque aluvial inundable	896 518,89	962 544,96	999 000,90	1 057 511,70	1 105 349,04	1 169 756,28	1 209 196,44	1 252 708,74	1 284 013,17	1 309 877,82
Bosque basimontano de Yunga	1 153 322,19	1 199 275,65	1 256 132,61	1 342 054,98	1 409 162,31	1 492 081,29	1 527 844,59	1 549 997,73	1 565 819,64	1 590 581,34
Bosque de colina alta	616 341,06	650 519,73	674 781,84	711 382,50	748 590,93	785 434,23	806 192,01	823 373,91	837 537,39	850 118,22
Bosque de colina baja	1 300 507,56	1 401 901,20	1 504 864,80	1 622 283,21	1 786 252,23	1 940 584,86	2 060 704,17	2 146 174,20	2 205 502,20	2 289 733,74
Bosque de colina de Sierra del Divisor	299,61	341,10	591,75	591,75	591,75	591,75	626,31	667,80	668,79	668,79
Bosque de terraza no inundable	525 461,49	555 000,57	592 815,33	640 237,59	693 973,62	756 852,93	794 143,26	832 066,56	862 616,16	892 067,76
Bosque estacionalmente seco oriental	35 551,89	36 948,06	38 104,65	39 566,70	40 276,35	41 102,82	42 777,72	44 213,67	44 562,06	44 347,50
Bosque montano de Yunga	545 773,68	576 625,77	611 011,89	656 605,26	686 506,77	727 550,37	740 709,81	777 095,55	794 725,83	816 946,11
Pacal	1 000,62	1 207,44	1 234,35	1 584,27	2 034,99	2 322,27	2 473,56	2 740,86	2 985,75	3 282,84
Pantano de palmeras	61 547,85	75 567,60	79 524,90	95 332,41	100 320,39	106 391,16	110 034,90	112 109,94	114 964,29	116 546,76
Pantano herbáceo-arbustivo	53 458,47	63 024,48	67 752,45	71 699,31	72 354,87	75 569,76	78 705,81	80 955,36	83 357,46	80 392,77
Sabana húmeda con palmeras (Pampa del Heath)	198,72	211,59	213,30	204,93	201,15	201,15	201,15	201,15	358,47	335,34
Varillal	1 629,00	1 679,94	1 687,95	1 800,27	1 910,97	2 089,08	2 101,68	2 146,41	2 232,72	2 255,76
Total Areas intervenidas	**2 941 642,62**	**2 917 459,98**	**2 975 688,45**	**3 035 063,88**	**2 948 427,45**	**3 084 782,94**	**3 144 046,32**	**3 232 774,35**	**3 304 126,98**	**3 300 213,15**
Plantación forestal*	6 280,02	6 055,11	6 521,76	6 321,87	6 207,57	6 619,14	6 606,81	7 117,83	10 289,97	10 536,57
Vegetación secundaria*	1 750 777,29	1 774 057,41	1 829 566,26	1 847 188,62	1 798 455,87	1 870 836,93	1 883 738,52	1 901 343,69	1 919 359,35	1 914 149,07
Zona agrícola*	1 128 005,64	1 080 810,09	1 081 717,02	1 122 931,35	1 086 747,84	1 148 879,25	1 195 230,42	1 265 948,46	1 316 706,03	1 318 541,31
Zona minera*	56 579,67	56 537,37	57 883,41	58 622,04	57 016,17	58 447,62	58 470,57	58 364,37	57 771,63	56 986,20
Total general	**10 074 584,34**	**10 505 540,88**	**11 203 475,51**	**11 766 326,67**	**10 866 748,77**	**12 295 188,27**	**12 762 641,16**	**13 470 999,75**	**14 377 918,14**	**14 614 689,33**

*Areas intervenidas (No ecosistemas naturales)

Nota: La información considera en el enfoque de Neutralidad de la Degradación de las Tierra (NDT) que permite estimar las areas degradadas a partir de tres (3) indicadores: Cambios en la Cobertura de la Tierra, Cambios en la productividad de la tierra y Cambios en el stock de carbono. Esto no excluye a otros indicadores de ser tomados en cuenta de considerarse pertinentes. En este caso, se consideró como indicador la información de degradación por fragmentación del bosque amazónico.

Esta tabla muestra las superficies degradadas en ecosisitemas naturales terrestres y areas ya intervenidas (vegetación secundaria, plantaciones forestales, áreas agricolas, áreas urbanas y áreas mineras).

Los datos forman parte de una nueva colección de datos mejorada, que utiliza un periodo de analisis de 15 años (2001-2015), estableciendo una linea de base en el año 2015, a partir del cual es calculado anualmente.

Para el año 2025, con el apoyo tecnico de FAO, se viene actualizando la estimación de las áreas degradadas mediante el uso de datos nacionales con mas detalle y una mejora en la integración de los datos. Por lo cual, ahora se cuenta con una nueva colecciom de datos espaciales de areas degradadas para el periodo 2015 - 2024. Esta información puede sufrir cambios a partir de próximas mejoras en el cálculo de los cambios de la productividad de la tierra

Fuente: Ministerio del Ambiente (MINAM)

Meta 15.4 : De aquí a 2030, asegurar la conservación de los ecosistemas montañosos, incluida su diversidad biológica, a fin de mejorar su capacidad de proporcionar beneficios esenciales para el desarrollo sostenible

15.4.2 PERÚ: Índice de cobertura verde de las montañas

(Porcentaje)

Nacional	2017
Nacional	76,3

Fuentes: Organización de las Naciones Unidas para la Alimentación (FAO).

ODS 16: PAZ, JUSTICIA E INSTITUCIONES SÓLIDAS - 2024

Violencia física en mujeres de 15 a 49 años ejercida por el esposo o compañero en los últimos 12 meses 1/

(Porcentaje)

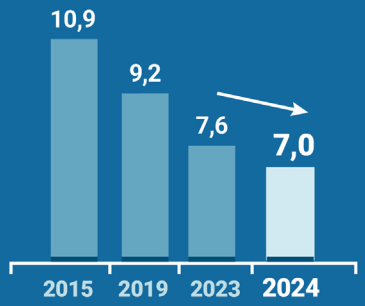

A nivel nacional

1 de cada 3 mujeres de 15 a 49 años, sufrió violencia psicológica/verbal de su esposo o compañero en los últimos 12 meses. 1/

Hogares que han tenido al menos un contacto con algún funcionario público y pagaron un soborno 2/

2,8%
Área urbana

1,5%
Área rural

16,1%
Población urbana de 15 y más años de edad que denunció tras ser víctima de delito. 3/

Personas de 15 años a más que se sienten seguras al caminar de noche en el área urbana, por sexo. 3/

48,0%
Hombre

39,2%
Mujer

Población que siente confianza en las instituciones 2/

44,9%	41,6%	33,1%	29,7%	17,6%
RENIEC	Iglesia Católica	Ministerio de Educación (Centros Educativos, etc.)	Fuerzas Armadas	Policía Nacional del Perú

Fuente: INEI - ENDES 1/ - ENAHO 2/ - ENAPRES 3/

Objetivo 16. Promover sociedades pacíficas e inclusivas para el desarrollo sostenible, facilitar el acceso a la justicia para todos y construir a todos los niveles instituciones eficaces e inclusivas que rindan cuentas

Meta 16.1 : Reducir significativamente todas las formas de violencia y las correspondientes tasas de mortalidad en todo el mundo

16.1.1 PERÚ: Tasa de homicidios dolosos por cada 100 000 habitantes

(Por cada 100 000 habitantes)

Departamento	2014	2015	2016	2017	2018	2019	2020	2021
Nacional	**6,7**	**7,2**	**7,7**	**7,8**	**7,6**	**7,4**	**5,8**	**8,6**
Departamento								
Amazonas	4,0	8,0	6,6	9,9	8,5	7,8	6,3	6,1
Áncash	10,2	7,6	7,4	5,1	4,3	5,6	3,9	6,9
Apurímac	3,1	3,9	8,5	3,7	6,0	9,5	6,3	9,5
Arequipa	5,3	5,6	4,5	6,0	6,9	7,4	5,7	7,8
Ayacucho	3,7	7,4	7,5	8,8	6,5	4,1	5,5	6,9
Cajamarca	6,6	6,8	6,1	5,5	4,9	4,8	4,3	4,3
Prov. Const. del Callao	14,8	15,2	12,7	13,1	15,7	15,6	12,0	25,5
Cusco	4,2	8,7	8,2	9,2	7,2	8,1	6,4	6,5
Huancavelica	2,2	4,8	7,0	4,6	4,7	5,9	5,5	7,5
Huánuco	7,7	9,9	11,2	8,1	9,4	6,3	7,2	5,7
Ica	7,2	8,3	9,6	7,4	7,0	7,4	6,6	6,8
Junín	4,0	4,5	7,9	7,6	7,4	10,1	7,8	11,2
La Libertad	14,0	11,7	9,3	7,3	10,1	7,5	4,7	10,1
Lambayeque	5,2	4,3	4,7	4,9	4,9	4,4	4,7	4,5
Lima Metropolitana 1/	4,7	5,0	7,2	7,4	7,7	7,1	5,6	9,4
Lima 2/	14,4	13,3	14,3	14,0	11,6	9,9	8,1	9,0
Loreto	3,1	3,7	3,7	2,8	4,7	3,1	2,5	2,5
Madre de Dios	20,1	18,9	22,8	46,6	34,7	19,7	13,8	27,3
Moquegua	5,6	4,4	7,1	8,1	3,8	9,0	6,2	6,7
Pasco	11,3	12,8	7,2	13,3	7,1	8,8	7,7	13,3
Piura	5,5	6,1	6,0	5,3	5,2	6,8	4,6	5,8
Puno	6,7	6,8	6,7	10,0	8,0	8,6	5,7	8,8
San Martín	9,2	12,0	8,3	8,3	5,0	4,7	3,9	4,9
Tacna	5,9	5,6	4,9	3,1	8,8	6,3	5,4	6,4
Tumbes	23,0	20,6	22,9	28,8	14,6	13,4	10,7	16,0
Ucayali	6,9	9,5	9,6	12,1	9,6	11,0	7,0	9,5

Nota 1: La tasa de homicidios es el número de muertes violentas asociadas a hechos delictivos dolosos dividido entre la población, multiplicado por 100,000.
Nota 2: En los años 2011 - 2018, las tasas de homicidios fueron calculadas en base a las proyecciones de población del Censo 2007; a partir del año 2019 con las proyecciones de población del Censo 2017.
Nota 3: Las cifras del año 2019 en adelante no son estrictamente comparables con los años anteriores por el ajuste metodológico en las modalidades del homicidio doloso acorde al Código Penal y al Clasificador Internacional de Delitos de la Oficina de las Naciones Unidas contra la Droga y el Delito-UNODC.
Nota 4: Denominación establecida mediante Ley N° 31140.
1/ Lima Metropolitana, comprende los 43 distritos de la provincia de Lima.
2/ Región Lima, comprende las provincias de Barranca, Cajatambo, Canta, Cañete, Huaral, Huarochirí, Huaura, Oyón y Yauyos.
Fuente: Comité Estadístico Interinstitucional de la Criminalidad (CEIC).

16.1.1.1 PERÚ: Número de víctimas de homicidios dolosos
(Casos registrados)

Departamento	2014	2015	2016	2017	2018	2019	2020	2021
Nacional	**2 076**	**2 247**	**2 435**	**2 487**	**2 452**	**2 385**	**1 903**	**2 853**
Departamento								
Amazonas	17	34	28	42	36	33	27	26
Áncash	117	87	85	59	50	65	46	82
Apurímac	14	18	39	17	28	41	27	41
Arequipa	67	72	59	79	92	109	86	119
Ayacucho	25	51	52	62	46	27	37	46
Cajamarca	100	104	94	84	76	70	63	62
Prov. Const. del Callao	148	154	131	137	166	172	136	294
Cusco	55	115	108	122	96	108	87	89
Huancavelica	11	24	35	23	24	22	20	27
Huánuco	66	85	97	71	83	48	55	43
Ica	56	65	76	59	57	70	64	68
Junín	53	61	108	104	102	136	106	154
La Libertad	258	218	175	140	194	149	95	206
Lambayeque	65	54	60	63	63	57	62	60
Lima Metropolitana 1/	408	443	648	678	720	676	544	929
Lima 2/	134	126	136	135	113	93	77	87
Loreto	32	38	39	30	50	31	26	26
Madre de Dios	27	26	32	67	51	33	24	49
Moquegua	10	8	13	15	7	17	12	13
Pasco	34	39	22	41	22	24	21	36
Piura	101	113	111	100	99	137	95	120
Puno	94	96	96	145	117	106	70	109
San Martín	76	101	71	72	44	42	35	45
Tacna	20	19	17	11	31	23	20	24
Tumbes	54	49	55	70	36	33	27	41
Ucayali	34	47	48	61	49	63	41	57

Nota 1: Corresponde al número de personas fallecidas por muerte violenta asociada a un hecho delictivo doloso.
Nota 2: Las cifras del año 2019 en adelante no son estrictamente comparables con los años anteriores por ajuste metodológico en las modalidades del homicidio doloso acorde al Código Penal y al Clasificador Internacional de Delitos de la Oficina de las Naciones Unidas contra la Droga y el Delito-UNODC.
Nota 3: La información corresponde al lugar de la denuncia.
Nota 4: Denominación establecida mediante Ley N° 31140.
1/ Lima Metropolitana, comprende los 43 distritos de la provincia de Lima.
2/ Región Lima, comprende las provincias de Barranca, Cajatambo, Canta, Cañete, Huaral, Huarochirí, Huaura, Oyón y Yauyos.
Fuente: Comité Estadístico Interinstitucional de la Criminalidad (CEIC).

16.1.1.2 PERÚ: Número de víctimas de homicidios dolosos, según sexo
(Casos registrados)

Sexo	2014	2015	2016	2017	2018	2019	2020	2021
Nacional	**2 076**	**2 247**	**2 435**	**2 487**	**2 452**	**2 385**	**1 903**	**2 853**
Hombre	1 713	1 807	1 851	1 800	1 906	1 883	1 517	2 167
Mujer	342	400	500	511	531	473	359	665
No precisa	21	40	84	176	15	29	27	21

Nota 1: Corresponde al número de personas fallecidas por muerte violenta asociada a un hecho delictivo doloso.
Nota 2: Las cifras del año 2019 en adelante no son estrictamente comparables con los años anteriores por ajuste metodológico en las modalidades del homicidio doloso acorde al Código Penal y al Clasificador Internacional de Delitos de la Oficina de las Naciones Unidas contra la Droga y el Delito-UNODC.
Nota 3: "No precisa" se refiere a que no se encontró información relacionada al sexo de la víctima en las fuentes policiales.
Fuentes: Comité Estadístico Interinstitucional de la Criminalidad (CEIC).

16.1.1.3 PERÚ: Número de víctimas de homicidios dolosos, según grupos de edad
(Casos registrados)

Grupos de edad	2014	2015	2016	2017	2018	2019	2020	2021
Nacional	**2 076**	**2 247**	**2 435**	**2 487**	**2 452**	**2 385**	**1 903**	**2 853**
Grupos de edad								
Menores de 15 años	90	91	87	112	95	97	95	96
De 15 a 29 años	758	776	835	759	828	786	618	810
De 30 a 44 años	608	584	639	587	754	668	538	750
De 45 a 64 años	351	386	392	382	505	494	405	519
De 65 a más años	95	137	150	157	158	240	151	229
No precisa	174	273	332	490	112	100	96	449

Nota 1: Corresponde al número de personas fallecidas por muerte violenta asociada a un hecho delictivo doloso.
Nota 2: Las cifras del año 2019 en adelante no son estrictamente comparables con los años anteriores por ajuste metodológico en las modalidades del homicidio doloso acorde al Código Penal y al Clasificador Internacional de Delitos de la Oficina de las Naciones Unidas contra la Droga y el Delito-UNODC.
Nota 3: "No precisa" se refiere a que no se encontró información relacionada a la edad de la víctima en las fuentes policiales.
Fuente: Comité Estadístico Interinstitucional de la Criminalidad (CEIC).

16.1.1.4 PERÚ: Número de víctimas de homicidios dolosos según modalidad
(Casos registrados)

Modalidad	2014	2015	2016	2017	2018	2019	2020	2021
Nacional	**2 076**	**2 247**	**2 435**	**2 487**	**2 452**	**2 385**	**1 903**	**2 853**
Homicidio calificado - asesinato	1 191	1 063	1 043	1 347	1152	1 125	869	1131
Homicidio piadoso	1	-	-	-	-	-	-	-
Homicidio por emoción violenta	28	15	39	20	23	-	4	10
Homicidio simple	187	294	416	302	384	347	276	593
Infanticidio	11	8	-	-	9	6	11	10
Feminicidio	83	84	106	131	150	148	137	141
Aborto provocado con subsecuente muerte de la madre	-	7	22	4	2	10	5	2
Instigacion y/o ayuda al suicidio	3	17	30	28	8	-	-	-
Lesiones graves seguido de muerte	211	218	269	271	245	226	178	59
Parricidio	67	61	52	73	61	21	15	36
Robo agravado con subsecuente muerte	136	126	133	121	133	136	97	89
Sicariato	-	97	102	93	45	33	16	102
Otros homicidios 1/	158	257	223	97	240	333	295	680

Nota 1: Corresponde al número de personas fallecidas por muerte violenta asociada a un hecho delictivo doloso.
Nota 2: Las cifras del año 2019 en adelante no son estrictamente comparables con los años anteriores por ajuste metodológico en las modalidades del homicidio doloso acorde al Código Penal y al Clasificador Internacional de Delitos de la Oficina de las Naciones Unidas contra la Droga y el Delito-UNODC.
Nota 3: Para el año 2019 en adelante, las cifras no incluyen casos de "instigación o ayuda al suicidio" y "homicidio piadoso" e incluyen los casos de "acciones terroristas seguido de muerte", acorde a la mejora metodológica aprobada por el CEIC y a los estándares de la UNODC.
Nota 4: Otros homicidios: para los años del 2011 al 2018 ,comprende los homicidios por arma de fuego, homicidio por arma blanca, violación sexual con subsecuente a muerte, trata de personas con subsecuente muerte, hallazgo de cadáver con signo de violencia o en investigación.
Fuentes: Comité Estadístico Interinstitucional de la Criminalidad (CEIC).

16.1.1.5 PERÚ: Número de víctimas de homicidios dolosos según medio o instrumento utilizado
(Casos registrados)

Medio Utilizado	2014	2015	2016	2017	2018	2019	2020	2021
Nacional	**2 076**	**2 247**	**2 435**	**2 487**	**2 452**	**2 385**	**1 903**	**2 853**
Acción de fuego directo	8	81	55	20	-	33	5	-
Arma blanca	268	262	273	246	292	485	207	155
Arma de fuego	1 273	1 049	1 031	984	1081	751	978	1272
Estrangulamiento, asfixia, ahogamiento	121	95	119	65	147	101	41	-
Objeto contundente	99	118	75	234	161	264	174	73
Precipitación o caída	26	27	29	5	10	7	1	-
Suministro de sustancias tóxicas o envenenamiento	39	52	59	28	47	91	46	38
Otro	115	355	132	204	133	55	114	150
No precisa	127	208	662	701	581	598	337	1165

Nota 1: Corresponde al número de personas fallecidas por muerte violenta asociada a un hecho delictivo doloso.
Nota 2: Las cifras de los años 2019 en adelante no son estrictamente comparables con los años anteriores por ajuste metodológico en las modalidades del homicidio doloso acorde al Código Penal y al Clasificador Internacional de Delitos de la Oficina de las Naciones Unidas contra la Droga y el Delito-UNODC.
Nota 3: "Otro" comprende negligencia médica, accidente de tránsito, pandillaje, cable de luz o artefacto explosivo.
Nota 4: "No precisa" se refiere a que no se encontró información del instrumento o elemento utilizado en las fuentes policiales.
Fuentes: Comité Estadístico Interinstitucional de la Criminalidad -(CEIC).

16.1.2 PERÚ: Muertes producidas por acciones terroristas

(Casos registrados)

Nacional	2014	2015	2016	2017	2018	2019	2020	2021	2022	2023	2024
Nacional	**10**	**21**	**27**	**29**	**21**	**7**	**4**	**20**	**2**	**16**	**1**

Nota: La información de los años 2015 - 2019 corresponde a la Dirección General de Inteligencia y la información de los años 2020 - 2023 corresponde a la Oficina de Planeamiento y Estadística.
Fuente: Ministerio del Interior (MININTER) - Dirección General de Inteligencia. Oficina de Planeamiento y Estadística.

16.1.3.a PERÚ: Proporción de mujeres de 15 a 49 años de edad que han sufrido violencia física ejercida por el esposo o compañero en los últimos 12 meses

(Porcentaje)

Ámbito Geográfico	2014	2015	2016	2017	2018	2019	2020	2021	2022	2023	2024
Nacional	**11,9**	**10,9**	**10,2**	**10,0**	**10,3**	**9,2**	**8,3**	**6,9**	**8,1**	**7,6**	**7,0**
Área de residencia											
Urbana	12,0	11,2	10,5	10,1	10,5	9,1	8,3	6,6	8,1	7,7	6,8
Rural	11,8	10,2	9,3	9,8	9,8	9,6	8,4	8,2	8,3	7,5	7,8
Región natural											
Costa	11,2	9,8	9,1	8,9	9,7	9,1	8,3	6,0	7,6	7,1	6,5
Sierra	13,0	12,7	11,9	12,3	11,8	11,9	7,9	8,2	9,5	8,4	7,7
Selva	12,5	12,0	11,2	10,4	10,3	11,2	8,8	8,9	7,8	8,3	7,7
Departamento											
Amazonas	11,2	8,8	5,9	8,2	8,2	8,0	-	6,9 *	9,4	7,9	6,7
Áncash	13,5	12,5	8,9	9,8	9,3	5,7	-	5,8 *	6,6 *	9,3	5,1 *
Apurímac	19,4	13,9	17,0	16,5	15,1	12,0	-	11,0	11,6 *	12,0	10,4 *
Arequipa	16,1	17,5	12,6	13,4	11,6	11,1	-	8,8	12,2	9,2	10,1 *
Ayacucho	14,7	13,9	12,5	12,2	11,4	10,6	-	9,9 *	7,9	7,9 *	7,9 *
Cajamarca	11,5	8,3	8,9	10,0	8,1	6,1	-	6,3 *	7,4 *	5,3 *	5,2 *
Prov. Const. del Callao	10,0	9,0	10,7	8,6	11,3	10,6	-	5,9 *	7,2 *	10,1 *	8,6 *
Cusco	17,2	15,2	15,7	14,9	15,6	14,4	-	9,6 *	14,9	9,5 *	8,5 *
Huancavelica	18,2	12,4	11,8	13,9	11,9	12,9	-	11,1 *	11,8	8,3	8,0 *
Huánuco	6,6	11,7	8,5	6,8	8,9	8,2	-	8,4	6,1 *	10,4 *	4,6 *
Ica	11,6	9,7	8,3	9,3	9,8	8,1	-	6,0 *	6,7 *	6,3 *	6,8 *
Junín	12,1	16,5	14,6	15,6	13,6	9,5	-	9,5 *	10,7 *	8,7 *	10,5 *
La Libertad	7,7	7,7	7,4	8,6	7,4	4,7	-	6,5 *	6,4 *	5,8 *	6,8 *
Lambayeque	8,8	6,5	7,0	7,2	7,1	6,3	-	5,1 *	5,6 *	7,9 *	6,7 *
Lima Metropolitana 1/	11,6	10,1	8,9	8,8	9,1	8,8	-	5,8	7,9	7,0	5,9 *
Región Lima 2/	12,1	10,7	10,5	11,0	10,5	11,5	-	7,7 *	5,9 *	4,9 *	5,3 *
Loreto	11,4	12,1	10,8	8,3	11,7	10,0	-	6,5 *	9,2	13,3	8,9
Madre de Dios	15,6	18,2	17,1	11,9	10,5	11,0	-	12,3	10,3 *	9,2 *	8,3
Moquegua	11,4	10,2	9,9	8,4	8,1	6,4	-	6,7 *	5,9 *	8,1 *	8,1 *
Pasco	9,6	10,8	8,7	10,6	10,2	8,6	-	11,4 *	7,5 *	6,2 *	7,2 *
Piura	9,3	9,3	10,2	8,0	15,1	13,7	-	5,6 *	9,1 *	7,7 *	8,1
Puno	14,9	16,2	15,8	15,4	13,2	11,0	-	10,1	8,2	8,5 *	9,8 *
San Martín	14,4	8,9	12,6	11,7	10,5	11,7	-	9,1	5,7 *	7,2 *	6,1 *
Tacna	10,8	9,8	7,3	5,3	5,7	7,2	-	5,1 *	4,5 *	3,7 *	3,4 *
Tumbes	11,3	9,1	9,5	9,7	12,5	8,8	-	8,0 *	9,8 *	6,1 *	6,3 *
Ucayali	9,7	9,3	9,7	7,4	9,0	6,1	-	5,8 *	4,0 *	3,4 *	5,8 *

Nota 1: En el año 2020, debido a la pandemia del COVID 19, se realizaron adecuaciones para cumplir con la muestra generada. Se implementó las entrevistas vía telefónica, retornando paulatinamente a las entrevistas presenciales bajo aspectos de bioseguridad del personal de campo. En el cuadro son resultados obtenidos de entrevista presencial; y a nivel departamental no se presentan los resultados porque el número de casos en la muestra para este nivel no es suficiente.
Nota 2: Denominación establecida mediante Ley N° 31140.
1/ Lima Metropolitana comprende los 43 distritos de la provincia de Lima.
2/ Región Lima, comprende las provincias de Barranca, Cajatambo, Canta, Cañete, Huaral, Huarochirí, Huaura, Oyón y Yauyos
(*) Los resultados son considerados referenciales porque el número de casos en la muestra para este nivel no es suficiente y presentan un coeficiente de variación mayor a 15%.
Fuente: Instituto Nacional de Estadística e Informática - Encuesta Demográfica y de Salud Familiar (ENDES).

16.1.3.a.1 PERÚ: Proporción de mujeres de 15 a 49 años de edad que han sufrido violencia física ejercida por el esposo o compañero, según grupo de edad, estado conyugal, nivel de educación y nivel socioeconómico

(Porcentaje)

Características seleccionadas	2014	2015	2016	2017	2018	2019	2020	2021	2022	2023	2024
Nacional	**11,9**	**10,9**	**10,2**	**10,0**	**10,3**	**9,2**	**8,3**	**6,9**	**8,1**	**7,6**	**7,0**
Grupo de edad											
De 15 a 19 años	20,6	12,5	17,4	14,7	15,0	14,5	6,6	11,4 *	11,1	9,6	13,8 *
De 20 a 24 años	16,7	15,4	14,5	15,0	12,5	13,8	10,7	8,9	12,4	11,9	11,5
De 25 a 29 años	14,2	13,0	12,0	11,4	12,3	11,1	9,5	8,4	10,1	10,2	8,7
De 30 a 34 años	11,6	12,2	10,3	11,2	10,6	9,1	9,8	8,0	8,4	7,4	7,0
De 35 a 39 años	11,4	8,2	8,5	9,1	10,7	7,6	6,9	6,4	8,6	7,9	5,7
De 40 a 44 años	9,3	8,9	9,2	6,5	8,0	6,9	6,4	5,7	5,8	6,2	5,5
De 45 a 49 años	8,1	9,2	6,5	7,1	8,1	8,5	6,8	3,9 *	4,8 *	4,2 *	5,6 *
Estado conyugal											
Casada o Conviviente	11,8	10,7	10,0	9,3	10,0	8,8	7,5	6,4	7,6	7,0	6,0
Divorciada o Separada o Viuda	13,0	12,4	11,5	13,5	12,2	11,4	11,9	9,1	10,3	9,7	10,9
Nivel de educación											
Sin educación	11,6	8,1	9,2	7,7	9,3	9,7	8,8	4,6 *	7,8 *	7,8 *	8,0 *
Primaria	11,6	12,1	10,1	9,7	10,4	8,6	8,9	7,2	9,5	6,5	7,3
Secundaria	14,3	12,1	11,7	12,1	12,2	10,6	9,3	7,7	8,5	9,7	8,2
Superior	8,7	8,5	8,3	7,6	8,3	7,8	6,7	5,9	7,0	5,7	5,4
Condición Socioeconómico											
Quintil I	11,5	10,8	10,3	10,2	11,3	9,8	8,5	8,4	9,9	9,2	8,5
Quintil II	14,3	14,1	12,6	12,0	13,2	11,8	10,9	8,6	9,6	9,5	8,1
Quintil III	13,5	12,2	12,1	12,1	11,5	9,5	9,4	7,0	6,9	7,7	7,2
Quintil IV	12,6	10,2	10,1	9,1	8,8	8,2	6,9	5,6	7,5	5,4	5,2 *
Quintil V	6,3	6,4	4,8	5,5	5,7	6,0	5,7	4,5 *	6,1 *	5,4 *	5,5 *

Nota: En el año 2020, debido a la pandemia del COVID 19, se realizaron adecuaciones para cumplir con la muestra generada. Se implementó las entrevistas vía telefónica, retornando paulatinamente a las entrevistas presenciales bajo aspectos de bioseguridad del personal de campo. En el cuadro son resultados obtenidos de entrevista presencial.
(*) Los resultados son considerados referenciales porque el número de casos en la muestra para este nivel no es suficiente y presentan un coeficiente de variación mayor a 15%.
Fuente: Instituto Nacional de Estadística e Informática - Encuesta Demográfica y de Salud Familiar (ENDES).

16.1.3.b PERÚ: Proporción de mujeres de 15 a 49 años de edad que han sufrido violencia psicológica y/o verbal ejercida por el esposo o compañero en los últimos 12 meses

(Porcentaje)

Ámbito Geográfico	2018	2019	2020	2021	2022	2023	2024
Nacional	**36,9**	**37,0**	**34,5**	**32,5**	**34,8**	**33,5**	**33,1**
Área de residencia							
Urbana	36,8	37,2	34,2	32,1	35,0	33,4	33,4
Rural	37,2	36,0	35,8	33,9	34,0	33,8	32,0
Región natural							
Lima Metropolitana 1/ y Prov. Const. del Callao	35,7	36,4	34,7	-	-	-	-
Resto Costa	35,2	37,4	34,9	31,6	34,8	33,5	33,4
Sierra	41,0	39,0	35,7	34,9	35,2	32,8	33,3
Selva	35,5	34,3	31,2	32,2	34,1	34,7	31,7
Departamento							
Amazonas	33,2	37,1	-	29,8	31,9	32,6	30,3
Áncash	43,2	33,0	-	26,9	35,9	38,5	38,5
Apurímac	49,2	49,3	-	42,3	42,5	45,2	49,3
Arequipa	37,7	37,8	-	34,9	41,1	39,7	36,7
Ayacucho	31,7	36,8	-	29,8	26,8	32,6	32,2
Cajamarca	39,8	42,0	-	29,7	33,2	26,9	20,5
Prov. Const. del Callao	38,9	40,1	-	34,1	33,5	36,7	42,0
Cusco	47,9	42,9	-	40,6	37,9	34,6	38,4
Huancavelica	50,6	46,6	-	32,4	37,4	33,1	34,3
Huánuco	42,2	36,6	-	31,6	26,5	35,9	29,4
Ica	35,2	33,0	-	31,3	36,0	30,9	35,3
Junín	35,9	33,1	-	34,7	43,8	34,4	38,0
La Libertad	31,3	34,8	-	34,5	35,4	36,7	35,0
Lambayeque	28,1	30,1	-	27,7	25,8	32,2	31,5
Lima Metropolitana 1/	35,3	36,0	-	32,6	35,8	34,0	33,2
Región Lima 2/	35,3	44,8	-	30,0	35,9	34,7	30,6
Loreto	32,8	30,5	-	26,0	36,3	35,7	33,0
Madre de Dios	33,2	46,9	-	41,0	40,7	38,0	38,0
Moquegua	34,4	30,4	-	35,7	34,6	33,1	29,9
Pasco	40,4	31,6	-	35,2	28,0	26,3	31,0
Piura	44,4	46,4	-	31,0	35,9	28,7	31,9
Puno	44,6	36,7	-	37,6	30,6	26,0	30,9
San Martín	31,4	31,3	-	37,0	33,6	39,0	32,7
Tacna	17,0	24,7	-	28,8	21,5	20,5	12,9
Tumbes	42,8	38,7	-	31,4	36,2	35,7	35,5
Ucayali	31,7	32,5	-	26,6	22,0	23,4	20,6

Nota 1: En el año 2020, debido a la pandemia del COVID 19, se realizaron adecuaciones para cumplir con la muestra generada. Se implementó las entrevistas vía telefónica, retornando paulatinamente a las entrevistas presenciales bajo aspectos de bioseguridad del personal de campo. En el cuadro son resultados obtenidos de entrevista presencial; y a nivel departamental no se presentan los resultados porque el número de casos en la muestra para este nivel no es suficiente.
Nota 2: En los años 2021 - 2023, en la región natural "Resto Costa" considera a "Lima Metropolitana y Prov. Const. del Callao".
Nota 3: Denominación establecida mediante Ley N° 31140.
1/ Lima Metropolitana comprende los 43 distritos de la provincia de Lima.
2/ Región Lima, comprende las provincias de Barranca, Cajatambo, Canta, Cañete, Huaral, Huarochirí, Huaura, Oyón y Yauyos
Fuente: Instituto Nacional de Estadística e Informática - Encuesta Demográfica y de Salud Familiar (ENDES).

16.1.3.b.1 PERÚ: Proporción de mujeres de 15 a 49 años de edad que han sufrido violencia psicológica y/o verbal ejercida por el esposo o compañero, según grupo de edad, estado conyugal, nivel de educación y nivel socioeconómico

(Porcentaje)

Características seleccionadas	2018	2019	2020	2021	2022	2023	2024
Nacional	**36,9**	**37,0**	**34,5**	**32,5**	**34,8**	**33,5**	**33,1**
Grupo de edad							
De 15 a 19 años	44,5	49,7	46,0	40,2	43,6	42,9	37,6
De 20 a 24 años	40,5	45,9	38,1	33,9	38,7	32,8	37,4
De 25 a 29 años	40,8	37,9	36,1	33,9	35,1	34,7	31,6
De 30 a 34 años	37,9	35,4	36,4	33,3	35,8	34,0	33,2
De 35 a 39 años	35,8	35,9	34,5	32,6	35,9	34,8	33,4
De 40 a 44 años	34,0	33,6	28,1	33,8	32,8	34,1	33,6
De 45 a 49 años	32,3	35,7	30,9	25,8	30,7	28,4	31,2
Estado conyugal							
Casada o Conviviente	39,2	38,8	35,6	34,6	36,2	34,5	33,5
Divorciada o Separada o Viuda	25,5	28,6	29,4	24,2	29,1	29,9	31,6
Nivel de educación							
Sin educación	33,1	29,9	33,4	32,9	28,9	31,1	30,0
Primaria	38,0	36,6	35,2	32,9	36,0	35,9	33,7
Secundaria	40,9	40,8	37,7	35,9	37,2	35,1	36,1
Superior	31,8	32,8	30,0	27,9	31,5	30,5	29,4
Condición Socioeconómico							
Quintil I	39,1	36,4	32,9	33,7	35,8	33,3	33,1
Quintil II	41,0	39,7	39,2	34,4	37,7	36,3	34,9
Quintil III	39,2	38,9	36,1	34,6	36,5	36,0	34,8
Quintil IV	35,8	38,8	33,6	33,4	34,3	33,0	34,1
Quintil V	26,8	29,5	29,9	24,6	28,0	26,9	27,5

Nota: En el año 2020, debido a la pandemia del COVID 19, se realizaron adecuaciones para cumplir con la muestra generada. Se implementó las entrevistas vía telefónica, retornando paulatinamente a las entrevistas presenciales bajo aspectos de bioseguridad del personal de campo. En el cuadro son resultados obtenidos de entrevista presencial.
Fuente: Instituto Nacional de Estadística e Informática - Encuesta Demográfica y de Salud Familiar (ENDES).

16.1.3.c PERÚ: Proporción de mujeres de 15 a 49 años de edad que han sufrido violencia sexual ejercida por el esposo o compañero en los últimos 12 meses

(Porcentaje)

Ámbito Geográfico	2014	2015	2016	2017	2018	2019	2020	2021	2022	2023	2024
Nacional	**3,4**	**2,9**	**2,5**	**2,4**	**2,6**	**2,5**	**2,0**	**1,8**	**2,2**	**1,9**	**1,7**
Área de residencia											
Urbana	3,1	2,7	2,4	2,2	2,5	2,2	2,0	1,4	2,1	1,7	1,5
Rural	4,2	3,6	2,7	3,2	3,1	3,6	2,1	2,9	2,4	2,5	2,6
Región natural											
Costa	3,0	2,4	1,9	1,7	2,3	1,9	1,7	1,3*	2,0*	1,5*	1,4*
Sierra	4,2	4,0	3,4	3,5	3,2	3,4	2,6	2,7	2,6	2,6	2,4
Selva	3,4	3,1	2,9	3,2	2,7	2,9	2,2	2,1	2,2	2,1	1,7
Departamento											
Amazonas	4,6	2,4	1,8	3,9	2,5	3,2	-	-	-	-	-
Áncash	3,0	2,9	2,2	1,6	1,2	1,4	-	-	-	-	-
Apurímac	8,8	6,7	4,7	7,7	4,4	5,9	-	-	-	-	-
Arequipa	5,9	3,5	3,4	3,9	3,5	4,3	-	-	-	-	-
Ayacucho	5,0	4,7	2,9	3,8	3,7	2,3	-	-	-	-	-
Cajamarca	3,8	2,9	2,5	4,3	2,9	3,9	-	-	-	-	-
Prov. Const. del Callao	1,9	2,0	1,3	1,5	3,8	2,9	-	-	-	-	-
Cusco	3,1	5,8	5,1	5,9	4,1	5,7	-	-	-	-	-
Huancavelica	4,0	3,5	3,6	2,4	3,0	2,0	-	-	-	-	-
Huánuco	1,7	4,6	2,9	2,2	3,4	1,9	-	-	-	-	-
Ica	3,8	2,6	2,8	2,1	3,0	3,2	-	-	-	-	-
Junín	3,2	3,4	2,0	4,1	4,3	2,6	-	-	-	-	-
La Libertad	2,5	1,5	2,0	1,3	2,3	1,7	-	-	-	-	-
Lambayeque	1,6	1,9	1,1	1,2	3,0	2,4	-	-	-	-	-
Lima Metropolitana 1/	2,8	2,6	1,5	1,6	2,0	1,8	-	-	-	-	-
Región Lima 2/	3,7	2,8	4,1	2,0	2,8	2,6	-	-	-	-	-
Loreto	1,5	2,9	1,8	1,5	1,5	2,1	-	-	-	-	-
Madre de Dios	4,6	4,5	3,5	3,4	1,4	3,9	-	-	-	-	-
Moquegua	2,5	2,2	1,5	2,1	1,9	1,6	-	-	-	-	-
Pasco	4,2	2,0	2,4	3,2	2,0	2,2	-	-	-	-	-
Piura	3,6	2,5	1,9	1,7	2,9	1,8	-	-	-	-	-
Puno	7,1	5,7	5,8	3,3	3,4	3,4	-	-	-	-	-
San Martín	4,5	2,6	4,6	2,7	1,8	3,2	-	-	-	-	-
Tacna	1,4	1,4	2,5	0,8	1,0	1,1	-	-	-	-	-
Tumbes	3,5	1,1	2,6	3,6	3,5	2,6	-	-	-	-	-
Ucayali	2,0	1,8	2,0	1,4	1,6	0,6	-	-	-	-	-

Nota 1: En el año 2020, debido a la pandemia del COVID 19, se realizaron adecuaciones para cumplir con la muestra generada. Se implementó las entrevistas vía telefónica, retornando paulatinamente a las entrevistas presenciales bajo aspectos de bioseguridad del personal de campo. En el cuadro son resultados obtenidos de entrevista presencial; y a nivel departamental no se presentan los resultados porque el número de casos en la muestra para este nivel no es suficiente.
Nota 2: Los resultados a nivel departamental de los años 2021 - 2023 no se presentarán, porque el número de casos en la muestra para este nivel no es suficiente y presentan un coeficiente de variación mayor a 15% en todos los departamentos.
Nota 3: Denominación establecida mediante Ley N° 31140.
1/ Lima Metropolitana comprende los 43 distritos de la provincia de Lima.
2/ Región Lima, comprende las provincias de Barranca, Cajatambo, Canta, Cañete, Huaral, Huarochirí, Huaura, Oyón y Yauyos
Fuente: Instituto Nacional de Estadística e Informática - Encuesta Demográfica y de Salud Familiar (ENDES).

16.1.3.c.1 PERÚ: Proporción de mujeres de 15 a 49 años de edad que han sufrido violencia sexual ejercida por el esposo o compañero, según grupo de edad, estado conyugal, nivel de educación y nivel socioeconómico

(Porcentaje)

Características seleccionadas	2014	2015	2016	2017	2018	2019	2020	2021	2022	2023	2024
Nacional	**3,4**	**2,9**	**2,5**	**2,4**	**2,6**	**2,5**	**2,0**	**1,8**	**2,2**	**1,9**	**1,7**
Grupo de edad											
De 15 a 19 años	2,9	2,5	2,9	1,9	2,6	2,6	0,9	2,6	1,5	1,8	1,7
De 20 a 24 años	3,2	1,9	2,5	2,4	1,8	2,7	2,0	1,7	2,4	2,6	1,3
De 25 a 29 años	3,6	2,6	2,4	2,5	2,9	2,1	2,0	2,2	1,9	2,1	1,3
De 30 a 34 años	3,4	2,6	1,8	2,2	3,0	2,9	2,4	1,9	2,2	2,2	1,5
De 35 a 39 años	3,3	2,9	2,8	2,2	2,2	2,3	1,5	1,1	2,9	1,4	2,1
De 40 a 44 años	3,7	4,1	3,1	2,2	2,3	2,1	1,0	2,0	1,8	2,1	2,0
De 45 a 49 años	3,0	3,4	2,1	3,1	3,2	2,7	3,6	1,7	1,9	1,2	1,8
Nivel de educación											
Sin educación	6,0	4,7	2,5	4,4	6,4	3,2	2,1	4,1	3,6	1,7	2,9
Primaria	4,3	4,7	3,3	3,7	3,4	3,3	2,8	2,3	3,8	2,5	2,3
Secundaria	3,6	2,9	2,7	2,5	3,2	2,9	2,4	1,9	2,1	2,4	2,0
Superior	2,0	1,4	1,5	1,3	1,2	1,5	1,2	1,2	1,4	0,9	1,0
Estado conyugal											
Casada o Conviviente	3,2	2,8	2,3	2,1	2,2	2,3	2,0	1,7	2,1	1,5	1,5
Divorciada o Separada o Viuda	4,6	3,7	3,1	4,2	4,5	3,0	1,8	1,8	2,6	3,2	2,7
Condición Socioeconómico											
Quintil I	4,2	4,0	3,1	3,1	3,4	3,5	2,3	2,8	3,0	2,9	2,6
Quintil II	3,9	3,4	3,3	2,9	3,4	2,8	2,8	2,4	2,9	2,3	1,9
Quintil III	4,1	3,6	2,7	3,0	2,6	3,1	1,9	1,4	1,4	2,3	2,4
Quintil IV	2,7	1,9	1,8	1,5	2,4	1,5	2,1	1,2	2,1	0,8	0,8
Quintil V	1,7	1,6	1,0	1,1	0,8	1,1	1,0	0,6	1,3	0,6	0,6

Nota: En el año 2020, debido a la pandemia del COVID 19, se realizaron adecuaciones para cumplir con la muestra generada. Se implementó las entrevistas vía telefónica, retornando paulatinamente a las entrevistas presenciales bajo aspectos de bioseguridad del personal de campo. En el cuadro son resultados obtenidos de entrevista presencial.
Fuente: Instituto Nacional de Estadística e Informática - Encuesta Demográfica y de Salud Familiar (ENDES).

16.1.3.c.2 PERÚ: Denuncias por violencia sexual a personas menores de 18 años de edad, según sexo

(Casos registrados)

Departamento / Sexo	2015	2016	2017	2018	2019	2020	2021	2022	2023	2024
Nacional	**4 088**	**4 090**	**4 872**	**5 055**	**5 276**	**5 196**	**6 263**	**6 662**	**6 442**	**6 495**
Hombre	335	322	386	414	374	372	443	455	448	494
Mujer	3 753	3 768	4 486	4 641	4 902	4 824	5 820	6 207	5994	6001
Amazonas	**61**	**47**	**54**	**63**	**66**	**53**	**45**	**78**	**97**	**147**
Hombre	3	-	5	-	-	1	-	-	0	26
Mujer	58	47	49	63	66	52	45	78	97	121
Áncash	**110**	**106**	**119**	**137**	**113**	**99**	**194**	**234**	**165**	**116**
Hombre	17	10	15	5	13	7	8	21	8	8
Mujer	93	96	104	132	100	92	186	213	157	108
Apurímac	**54**	**57**	**68**	**87**	**114**	**130**	**151**	**132**	**172**	**102**
Hombre	4	5	5	3	9	7	10	5	7	7
Mujer	50	52	63	84	105	123	141	127	165	95
Arequipa	**117**	**54**	**197**	**353**	**434**	**325**	**488**	**347**	**269**	**445**
Hombre	6	-	7	26	22	17	23	20	29	20
Mujer	111	54	190	327	412	308	465	327	240	425
Ayacucho	**196**	**140**	**160**	**111**	**54**	**97**	**113**	**128**	**120**	**130**
Hombre	7	2	13	8	-	2	1	5	6	2
Mujer	189	138	147	103	54	95	112	123	114	128
Cajamarca	**119**	**83**	**138**	**193**	**194**	**235**	**302**	**229**	**215**	**263**
Hombre	8	10	15	16	7	12	12	12	8	20
Mujer	111	73	123	177	187	223	290	217	207	243
Prov. Const. del Callao	**260**	**248**	**314**	**237**	**148**	**132**	**194**	**175**	**165**	**204**
Hombre	64	76	57	17	12	18	18	15	9	28
Mujer	196	172	257	220	136	114	176	160	156	176
Cusco	**156**	**257**	**285**	**331**	**255**	**313**	**329**	**385**	**355**	**300**
Hombre	5	6	25	19	19	17	22	26	16	21
Mujer	151	251	260	312	236	296	307	359	339	279
Huancavelica	**55**	**53**	**41**	**31**	**26**	**48**	**66**	**96**	**95**	**81**
Hombre	2	1	-	-	-	5	4	3	2	3
Mujer	53	52	41	31	26	43	62	93	93	78
Huánuco	**58**	**49**	**67**	**73**	**132**	**245**	**292**	**314**	**226**	**209**
Hombre	3	-	-	1	7	15	17	13	9	3
Mujer	55	49	67	72	125	230	275	301	217	206
Ica	**110**	**110**	**147**	**160**	**143**	**121**	**161**	**222**	**212**	**275**
Hombre	22	13	15	21	17	6	18	18	12	26
Mujer	88	97	132	139	126	115	143	204	200	249
Junín	**165**	**228**	**330**	**300**	**417**	**366**	**466**	**527**	**469**	**427**
Hombre	9	4	37	17	26	16	26	37	27	29
Mujer	156	224	293	283	391	350	440	490	442	398
La Libertad	**243**	**272**	**292**	**252**	**275**	**240**	**290**	**332**	**360**	**296**
Hombre	27	25	28	26	21	21	33	32	32	15
Mujer	216	247	264	226	254	219	257	300	328	281
Lambayeque	**154**	**180**	**248**	**218**	**290**	**218**	**222**	**246**	**277**	**264**
Hombre	15	10	15	13	12	8	16	17	29	29
Mujer	139	170	233	205	278	210	206	229	248	235

Continúa...

16.1.3.c.2 PERÚ: Denuncias por violencia sexual a personas menores de 18 años de edad, según sexo

(Casos registrados)

Conclusión.

Departamento / Sexo	2015	2016	2017	2018	2019	2020	2021	2022	2023	2024
Lima Metropolitana 1/ y Lima 2/	**1 187**	**1 131**	**1 120**	**1 577**	**1 474**	**1 353**	**1 505**	**1 598**	**1 643**	**1 664**
Hombre	56	87	67	173	134	123	143	146	129	166
Mujer	1 131	1 044	1 053	1 404	1 340	1 230	1 362	1 452	1514	1498
Lima Metropolitana 1/	**-**	**-**	**-**	**-**	**1 218**	**1 118**	**1 269**	**1 348**	**1 355**	**1 396**
Hombre	-	-	-	-	105	96	115	126	110	151
Mujer	-	-	-	-	1 113	1 022	1 154	1 222	1 245	1 245
Región Lima 2/	**-**	**-**	**-**	**-**	**256**	**235**	**236**	**250**	**288**	**268**
Hombre	-	-	-	-	29	27	28	20	19	15
Mujer	-	-	-	-	227	208	208	230	269	253
Loreto	**201**	**188**	**246**	**181**	**214**	**160**	**210**	**216**	**231**	**172**
Hombre	13	8	18	11	17	14	9	10	12	5
Mujer	188	180	228	170	197	146	201	206	219	167
Madre de Dios	**100**	**89**	**104**	**60**	**56**	**105**	**98**	**76**	**61**	**114**
Hombre	6	5	10	5	1	8	6	2	4	4
Mujer	94	84	94	55	55	97	92	74	57	110
Moquegua	**32**	**27**	**14**	**30**	**31**	**32**	**28**	**39**	**35**	**31**
Hombre	-	3	-	-	-	2	1	1	0	1
Mujer	32	24	14	30	31	30	27	38	35	30
Pasco	**22**	**19**	**50**	**56**	**60**	**92**	**89**	**93**	**87**	**73**
Hombre	-	-	3	6	1	12	4	6	4	3
Mujer	22	19	47	50	59	80	85	87	83	70
Piura	**176**	**118**	**143**	**158**	**178**	**230**	**231**	**276**	**256**	**241**
Hombre	24	18	12	9	10	14	23	19	33	37
Mujer	152	100	131	149	168	216	208	257	223	204
Puno	**91**	**59**	**94**	**46**	**44**	**83**	**141**	**180**	**189**	**223**
Hombre	4	4	1	3	3	1	4	4	15	3
Mujer	87	55	93	43	41	82	137	176	174	220
San Martín	**191**	**374**	**463**	**214**	**226**	**241**	**310**	**341**	**315**	**324**
Hombre	15	18	23	17	17	15	21	26	28	16
Mujer	176	356	440	197	209	226	289	315	287	308
Tacna	**66**	**60**	**65**	**82**	**159**	**98**	**103**	**124**	**159**	**172**
Hombre	4	5	2	5	3	7	11	3	3	6
Mujer	62	55	63	77	156	91	92	121	156	166
Tumbes	**46**	**42**	**44**	**37**	**41**	**48**	**50**	**53**	**47**	**36**
Hombre	4	6	4	9	10	6	3	7	4	0
Mujer	42	36	40	28	31	42	47	46	43	36
Ucayali	**118**	**99**	**69**	**68**	**132**	**132**	**185**	**221**	**222**	**186**
Hombre	17	6	9	4	13	18	10	7	22	16
Mujer	101	93	60	64	119	114	175	214	200	170

Nota 1: El sector en los años 2015 al 2018 no tiene incorporada la desagregación en Lima Metropolitana (43 distritos) y Lima (comprende las provincias de: Barranca, Cajatambo, Canta, Cañete, Huaral, Huarochirí, Huaura, Oyón y Yauyos).
Nota 2: Denominación establecida mediante Ley N° 31140
1/ Lima Metropolitana, comprende los 43 distritos de la provincia de Lima.
2/ Región Lima, comprende las provincias de Barranca, Cajatambo, Canta, Cañete, Huaral, Huarochirí, Huaura, Oyón y Yauyos.
Fuente: Ministerio del Interior (MININTER) - Oficina de Planeamiento y Estadística.

16.1.3.c.3 PERÚ: Denuncias por violencia sexual a personas de 18 y más años de edad, según sexo
(Casos registrados)

Departamento / Sexo	2015	2016	2017	2018	2019	2020	2021	2022	2023	2024
Nacional	**1 614**	**1 593**	**2 241**	**2 734**	**2 979**	**2 791**	**3 577**	**3 658**	**4104**	**4324**
Hombre	56	73	106	113	121	114	177	167	279	214
Mujer	1 558	1 520	2 135	2 621	2 858	2 677	3 400	3 491	3825	4110
Amazonas	**20**	**24**	**12**	**46**	**35**	**73**	**72**	**57**	**46**	**48**
Hombre	-	-	-	-	-	-	-	-	0	2
Mujer	20	24	12	46	35	73	72	57	46	46
Áncash	**50**	**56**	**92**	**53**	**61**	**43**	**95**	**120**	**138**	**93**
Hombre	5	5	6	2	6	4	4	15	21	12
Mujer	45	51	86	51	55	39	91	105	117	81
Apurímac	**23**	**31**	**28**	**72**	**80**	**64**	**88**	**87**	**115**	**97**
Hombre	-	2	2	1	3	-	4	1	1	8
Mujer	23	29	26	71	77	64	84	86	114	89
Arequipa	**117**	**51**	**179**	**300**	**352**	**309**	**384**	**327**	**291**	**471**
Hombre	2	2	10	4	8	11	9	7	7	18
Mujer	115	49	169	296	344	298	375	320	284	453
Ayacucho	**70**	**43**	**63**	**47**	**33**	**43**	**74**	**89**	**172**	**150**
Hombre	1	-	3	1	1	-	-	-	18	4
Mujer	69	43	60	46	32	43	74	89	154	146
Cajamarca	**21**	**27**	**72**	**82**	**68**	**93**	**114**	**120**	**151**	**109**
Hombre	-	-	1	2	2	1	10	10	42	4
Mujer	21	27	71	80	66	92	104	110	109	105
Prov. Const. del Callao	**98**	**72**	**79**	**113**	**55**	**55**	**80**	**67**	**88**	**92**
Hombre	12	3	6	8	6	5	3	3	3	1
Mujer	86	69	73	105	49	50	77	64	85	91
Cusco	**77**	**110**	**162**	**198**	**207**	**221**	**258**	**265**	**240**	**243**
Hombre	1	7	3	7	24	8	19	10	6	11
Mujer	76	103	159	191	183	213	239	255	234	232
Huancavelica	**31**	**46**	**29**	**18**	**35**	**52**	**67**	**55**	**40**	**45**
Hombre	-	2	1	-	-	2	-	5	1	0
Mujer	31	44	28	18	35	50	67	50	39	45
Huánuco	**25**	**16**	**8**	**60**	**92**	**122**	**173**	**160**	**155**	**178**
Hombre	7	-	1	-	2	4	10	5	4	5
Mujer	18	16	7	60	90	118	163	155	151	173
Ica	**38**	**49**	**91**	**79**	**66**	**66**	**90**	**100**	**100**	**139**
Hombre	1	3	13	6	6	6	6	3	9	4
Mujer	37	46	78	73	60	60	84	97	91	135
Junín	**90**	**103**	**146**	**183**	**183**	**149**	**222**	**319**	**282**	**297**
Hombre	-	2	4	5	5	4	3	10	8	5
Mujer	90	101	142	178	178	145	219	309	274	292
La Libertad	**109**	**133**	**122**	**98**	**125**	**88**	**142**	**156**	**182**	**160**
Hombre	6	8	3	3	2	4	6	18	4	2
Mujer	103	125	119	95	123	84	136	138	178	158
Lambayeque	**26**	**52**	**81**	**80**	**117**	**92**	**118**	**127**	**257**	**165**
Hombre	-	3	3	4	-	2	7	14	43	16
Mujer	26	49	78	76	117	90	111	113	214	149

Continúa...

16.1.3.c.3 PERÚ: Denuncias por violencia sexual a personas de 18 y más años de edad, según sexo
(Casos registrados)

Conclusión.

Departamento / Sexo	2015	2016	2017	2018	2019	2020	2021	2022	2023	2024
Lima Metropolitana 1/ y Lima 2/	**574**	**495**	**601**	**963**	**1005**	**813**	**1015**	**1021**	**1178**	**1274**
Hombre	15	21	16	55	45	44	64	41	70	95
Mujer	559	474	585	908	960	769	951	980	1108	1179
Lima Metropolitana 1/	-	-	-	-	**877**	**707**	**927**	**907**	**1043**	**1133**
Hombre	-	-	-	-	37	27	58	35	62	84
Mujer	-	-	-	-	840	680	869	872	981	1049
Región Lima 2/	-	-	-	-	**128**	**106**	**88**	**114**	**135**	**141**
Hombre	-	-	-	-	8	17	6	6	8	11
Mujer	-	-	-	-	120	89	82	108	127	130
Loreto	**26**	**22**	**47**	**27**	**23**	**20**	**20**	**42**	**37**	**35**
Hombre	1	-	3	-	-	1	2	3	1	0
Mujer	25	22	44	27	23	19	18	39	36	35
Madre de Dios	**16**	**28**	**30**	**33**	**28**	**12**	**67**	**45**	**62**	**56**
Hombre	-	1	2	3	2	2	4	-	16	0
Mujer	16	27	28	30	26	10	63	45	46	56
Moquegua	**30**	**12**	**17**	**20**	**30**	**16**	**36**	**43**	**42**	**60**
Hombre	-	-	2	-	-	-	-	2	0	3
Mujer	30	12	15	20	30	16	36	41	42	57
Pasco	**1**	**19**	**21**	**22**	**29**	**24**	**22**	**28**	**33**	**36**
Hombre	-	8	-	2	1	1	1	2	0	2
Mujer	1	11	21	20	28	23	21	26	33	34
Piura	**40**	**56**	**166**	**86**	**76**	**88**	**90**	**96**	**100**	**83**
Hombre	4	2	22	3	6	3	7	3	3	5
Mujer	36	54	144	83	70	85	83	93	97	78
Puno	**46**	**28**	**63**	**35**	**43**	**85**	**82**	**86**	**101**	**202**
Hombre	-	1	1	1	1	-	2	5	9	5
Mujer	46	27	62	34	42	85	80	81	92	197
San Martín	**32**	**55**	**75**	**46**	**60**	**60**	**93**	**74**	**86**	**101**
Hombre	1	2	1	1	1	5	4	4	6	4
Mujer	31	53	74	45	59	55	89	70	80	97
Tacna	**30**	**32**	**29**	**42**	**112**	**146**	**120**	**114**	**127**	**113**
Hombre	-	1	-	3	-	6	10	2	3	2
Mujer	30	31	29	39	112	140	110	112	124	111
Tumbes	**14**	**16**	**10**	**16**	**17**	**14**	**10**	**13**	**17**	**15**
Hombre	-	-	2	-	-	-	1	-	0	1
Mujer	14	16	8	16	17	14	9	13	17	14
Ucayali	**10**	**17**	**18**	**15**	**47**	**43**	**45**	**47**	**64**	**62**
Hombre	-	-	1	2	-	1	1	4	4	5
Mujer	10	17	17	13	47	42	44	43	60	57

Nota 1: El sector en los años 2015 al 2018 no tiene incorporada la desagregación en Lima Metropolitana (43 distritos) y Lima (comprende las provincias de: Barranca, Cajatambo, Canta, Cañete, Huaral, Huarochirí, Huaura, Oyón y Yauyos).
Nota 2: Denominación establecida mediante Ley N° 31140
1/ Lima Metropolitana, comprende los 43 distritos de la provincia de Lima.
2/ Región Lima, comprende las provincias de Barranca, Cajatambo, Canta, Cañete, Huaral, Huarochirí, Huaura, Oyón y Yauyos.
Fuente: Ministerio del Interior (MININTER) - Oficina de Planeamiento y Estadística.

16.1.4 PERÚ: Proporción de la población de 15 a más años de edad que se siente segura al caminar de noche en su zona o barrio en el área urbana

(Porcentaje)

Ámbito Geográfico	camina con o sin acompañante								camina solo		
	2014	2015	2016	2017	2018	2019	2020	2021	2022	2023	2024
Nacional urbana	**41,5**	**41,7**	**42,0**	**45,8**	**44,7**	**44,2**	**43,0**	**43,2**	**38,8**	**42,4**	**43,4**
Región natural											
Costa urbana	40,5	40,1	39,8	43,9	42,8	41,9	40,0	39,6	35,5	40,0	40,9
Sierra urbana	39,7	41,8	43,1	45,6	45,4	44,9	45,3	46,8	43,1	44,3	43,7
Selva urbana	53,6	53,3	54,7	59,8	57,3	58,7	60,1	60,3	52,1	54,5	58,8
Departamento											
Amazonas	61,4	64,2	63,4	63,3	66,4	71,1	71,1	71,5	62,4	73,2	74,4
Áncash	51,2	58,7	65,9	69,9	70,3	65,6	66,3	70,3	62,5	71,2	68,6
Apurímac	33,4	35,8	38,4	45,2	50,9	45,4	46,4	51,1	51,0	56,8	54,3
Arequipa	42,2	42,1	39,5	42,7	43,2	40,0	38,8	39,1	38,4	34,8	34,7
Ayacucho	40,9	42,9	44,4	51,6	51,8	55,0	51,4	52,9	43,9	50,2	49,1
Cajamarca	43,0	49,6	52,6	60,8	59,7	60,9	55,0	56,4	53,8	48,6	53,7
Prov. Const. del Callao	37,0	32,7	36,0	44,2	42,6	38,6	38,6	38,7	33,9	42,2	39,2
Cusco	38,4	38,1	41,2	46,2	43,5	43,2	45,9	46,7	39,8	44,4	50,2
Huancavelica	54,2	52,4	56,4	58,2	56,8	57,7	62,7	61,5	57,9	64,3	66,9
Huánuco	43,8	44,2	53,8	56,1	54,5	61,9	63,2	62,0	59,6	61,2	58,1
Ica	36,9	36,2	36,2	37,9	38,8	44,7	46,8	43,5	40,0	37,9	35,4
Junín	42,9	44,3	46,8	45,6	42,5	40,3	38,7	45,8	40,8	40,9	42,5
La Libertad	47,5	50,4	53,8	56,5	50,6	49,1	49,7	49,1	41,9	42,3	40,8
Lambayeque	36,5	35,7	39,0	43,2	34,3	45,3	35,4	42,9	34,9	35,6	44,0
Lima Metropolitana 1/	39,8	38,2	36,7	40,7	40,0	37,3	34,7	33,8	31,7	37,7	38,8
Región Lima 2/	42,2	45,5	43,4	47,8	51,0	49,2	51,3	47,5	40,7	50,4	49,9
Loreto	54,2	51,3	53,1	59,2	55,8	57,5	61,0	58,3	50,3	54,2	55,8
Madre de Dios	38,0	30,6	35,4	39,8	29,4	24,1	30,6	32,3	24,6	25,0	25,6
Moquegua	49,8	51,1	50,9	59,3	56,7	54,4	51,3	53,3	51,2	56,8	53,5
Pasco	50,7	51,5	54,7	57,0	60,6	60,7	60,1	62,2	60,6	63,0	60,1
Piura	40,2	40,9	37,4	40,4	44,4	49,7	45,6	46,0	36,4	37,0	38,6
Puno	29,9	32,0	31,5	31,0	28,3	31,2	32,3	32,0	28,5	29,5	23,3
San Martín	65,3	69,1	68,2	73,6	72,9	73,1	80,1	76,8	70,8	73,9	76,9
Tacna	32,3	36,1	36,1	40,7	40,3	36,0	44,6	41,7	36,7	37,7	39,3
Tumbes	41,7	45,4	44,7	49,0	49,6	53,6	57,6	58,3	49,1	51,7	57,2
Ucayali	41,4	41,0	43,7	48,2	48,0	48,0	47,8	49,5	40,7	38,2	41,8

Nota 1: En los años 2020 y 2021, debido al aislamiento social obligatorio por la pandemia del COVID 19, se tomó como medida reducir el número de preguntas del cuestionario y hacer la entrevista solo de manera telefónica, no pudiéndose hacer seguimiento a las preguntas que generan este indicador, esto ocurrió en los meses de abril a agosto en el año 2020; y en el mes de febrero del año 2021 para algunos departamentos (Áncash, Apurímac, Ayacucho, Prov. Const. del Callao, Cusco, Huancavelica, Huánuco, Ica, Junín, Lima, Loreto, Madre de Dios, Pasco y Puno).
Nota 2: A partir del año 2022 se ajusta el indicador según la metodología internacional por el cambio en la formulación de la pregunta en la Encuesta Nacional de Programas Presupuestales.
Nota 3: Denominacion establecida mediante Ley N° 31140.
1/ Lima Metropolitana y comprende los 43 distritos.
2/ Región Lima, comprende las provincias de Barranca, Cajatambo, Canta, Cañete, Huaral, Huarochirí, Huaura, Oyón y Yauyos.
Fuente: Instituto Nacional de Estadística e Informática - Encuesta Nacional de Programas Presupuestales (ENAPRES).

16.1.4.1 PERÚ: Proporción de la población de 15 a más años de edad que se siente segura al caminar de noche en su zona o barrio en el área urbana, según sexo
(Porcentaje)

Ámbito Geográfico / Sexo	camina con o sin acompañante								camina solo		
	2014	2015	2016	2017	2018	2019	2020	2021	2022	2023	2024
Nacional urbana	**41,5**	**41,7**	**42,0**	**45,8**	**44,7**	**44,2**	**43,0**	**43,2**	**38,8**	**42,4**	**43,4**
Hombre	**46,0**	**46,7**	**46,9**	**50,1**	**49,6**	**48,7**	**47,0**	**47,5**	**45,6**	**49,4**	**48,0**
Mujer	**37,6**	**37,4**	**37,6**	**41,8**	**40,2**	**40,1**	**39,4**	**39,2**	**32,5**	**36,1**	**39,2**
Región natural											
Costa urbana	**40,5**	**40,1**	**39,8**	**43,9**	**42,8**	**41,9**	**40,0**	**39,6**	**35,5**	**40,0**	**40,9**
Hombre	45,1	45,2	44,8	48,1	48,0	46,7	44,0	44,2	42,2	47,2	45,6
Mujer	36,5	35,7	35,6	40,0	37,9	37,6	36,3	35,6	29,4	33,6	36,6
Sierra urbana	**39,7**	**41,8**	**43,1**	**45,6**	**45,4**	**44,9**	**45,3**	**46,8**	**43,1**	**44,3**	**43,7**
Hombre	43,9	46,3	48,1	50,4	49,3	48,7	49,1	50,7	50,0	51,1	48,0
Mujer	35,9	38,1	38,6	41,5	41,9	41,6	41,8	43,4	36,9	38,4	40,1
Selva urbana	**53,6**	**53,3**	**54,7**	**59,8**	**57,3**	**58,7**	**60,1**	**60,3**	**52,1**	**54,5**	**58,8**
Hombre	57,3	58,6	58,5	64,0	61,4	62,6	64,1	64,5	59,3	60,1	64,0
Mujer	50,1	48,5	50,7	55,9	53,3	54,9	56,4	56,3	45,2	49,0	54,2
Departamento											
Amazonas	**61,4**	**64,2**	**63,4**	**63,3**	**66,4**	**71,1**	**71,1**	**71,5**	**62,4**	**73,2**	**74,4**
Hombre	66,5	67,5	68,3	68,5	71,6	74,9	77,3	74,9	73,4	77,4	78,7
Mujer	56,9	61,2	58,5	58,7	61,8	67,3	65,5	68,2	52,6	69,6	70,7
Áncash	**51,2**	**58,7**	**65,9**	**69,9**	**70,3**	**65,6**	**66,3**	**70,3**	**62,5**	**71,2**	**68,6**
Hombre	56,6	63,9	69,7	73,2	74,3	69,8	69,1	74,3	68,2	76,3	70,8
Mujer	46,5	54,2	62,3	66,9	66,7	62,0	63,8	66,3	57,5	66,5	66,6
Apurímac	**33,4**	**35,8**	**38,4**	**45,2**	**50,9**	**45,4**	**46,4**	**51,1**	**51,0**	**56,8**	**54,3**
Hombre	37,6	39,2	41,4	51,2	54,9	49,3	48,8	54,0	57,1	62,2	56,0
Mujer	29,5	32,8	35,7	39,6	47,2	41,9	44,1	48,3	45,7	52,0	53,0
Arequipa	**42,2**	**42,1**	**39,5**	**42,7**	**43,2**	**40,0**	**38,8**	**39,1**	**38,4**	**34,8**	**34,7**
Hombre	49,9	48,4	46,5	49,2	47,7	45,1	45,0	44,3	46,9	42,7	39,5
Mujer	34,9	36,5	32,9	36,6	39,1	35,2	32,5	34,1	29,6	27,7	30,3
Ayacucho	**40,9**	**42,9**	**44,4**	**51,6**	**51,8**	**55,0**	**51,4**	**52,9**	**43,9**	**50,2**	**49,1**
Hombre	45,9	47,6	50,1	55,9	55,6	57,6	52,5	57,3	48,3	56,9	49,1
Mujer	36,7	39,2	39,0	48,2	48,7	53,0	50,5	48,8	40,0	44,3	49,1
Cajamarca	**43,0**	**49,6**	**52,6**	**60,8**	**59,7**	**60,9**	**55,0**	**56,4**	**53,8**	**48,6**	**53,7**
Hombre	46,8	55,4	59,1	65,5	65,0	63,4	60,0	61,1	62,6	56,9	60,1
Mujer	39,8	45,0	46,9	56,9	55,0	58,6	50,3	52,4	45,7	41,4	48,7
Prov. Const. del Callao	**37,0**	**32,7**	**36,0**	**44,2**	**42,6**	**38,6**	**38,6**	**38,7**	**33,9**	**42,2**	**39,2**
Hombre	41,1	37,2	40,7	49,4	47,5	43,1	42,0	45,3	40,4	50,5	45,0
Mujer	33,5	28,7	31,7	39,6	38,4	34,3	35,3	33,0	27,9	35,2	34,1

Continúa...

16.1.4.1 PERÚ: Proporción de la población de 15 a más años de edad que se siente segura al caminar de noche en su zona o barrio en el área urbana, según sexo
(Porcentaje)

Ámbito Geográfico / Sexo	camina con o sin acompañante								camina solo		
	2014	2015	2016	2017	2018	2019	2020	2021	2022	2023	2024
Cusco	**38,4**	**38,1**	**41,2**	**46,2**	**43,5**	**43,2**	**45,9**	**46,7**	**39,8**	**44,4**	**50,2**
Hombre	41,2	41,2	45,1	50,7	48,1	47,2	48,3	50,7	45,6	49,1	57,4
Mujer	35,9	35,6	37,7	42,3	39,5	39,8	43,8	43,3	35,2	40,2	44,6
Huancavelica	**54,2**	**52,4**	**56,4**	**58,2**	**56,8**	**57,7**	**62,7**	**61,5**	**57,9**	**64,3**	**66,9**
Hombre	56,3	56,0	60,8	59,9	59,8	60,2	63,9	66,1	63,4	68,2	71,9
Mujer	52,4	49,6	52,5	56,8	54,1	55,7	61,7	57,3	53,2	60,9	62,3
Huánuco	**43,8**	**44,2**	**53,8**	**56,1**	**54,5**	**61,9**	**63,2**	**62,0**	**59,6**	**61,2**	**58,1**
Hombre	47,5	46,8	59,7	58,9	59,0	67,1	66,3	65,2	63,1	66,7	59,7
Mujer	40,8	42,3	48,8	53,9	50,5	57,5	60,8	59,1	56,5	56,4	56,5
Ica	**36,9**	**36,2**	**36,2**	**37,9**	**38,8**	**44,7**	**46,8**	**43,5**	**40,0**	**37,9**	**35,4**
Hombre	42,7	43,7	43,9	43,6	44,9	50,4	51,6	46,8	48,1	45,6	39,0
Mujer	31,6	30,3	28,8	32,8	33,4	39,9	42,4	40,7	33,4	31,0	32,0
Junín	**42,9**	**44,3**	**46,8**	**45,6**	**42,5**	**40,3**	**38,7**	**45,8**	**40,8**	**40,9**	**42,5**
Hombre	46,6	49,9	50,2	50,4	46,8	46,8	45,2	50,3	49,9	49,9	50,1
Mujer	39,7	39,9	43,7	41,6	38,6	35,0	33,4	42,4	32,6	33,1	36,2
La Libertad	**47,5**	**50,4**	**53,8**	**56,5**	**50,6**	**49,1**	**49,7**	**49,1**	**41,9**	**42,3**	**40,8**
Hombre	51,8	55,6	59,1	61,0	56,6	53,3	54,6	55,4	49,8	49,1	44,9
Mujer	43,7	46,1	49,1	52,7	45,3	45,5	45,1	43,7	34,8	36,2	36,7
Lambayeque	**36,5**	**35,7**	**39,0**	**43,2**	**34,3**	**45,3**	**35,4**	**42,9**	**34,9**	**35,6**	**44,0**
Hombre	39,4	39,5	45,1	47,6	40,1	49,5	36,8	45,5	41,0	41,1	44,3
Mujer	33,9	32,3	33,7	39,4	29,1	41,8	34,3	40,6	29,2	30,8	43,8
Lima Metropolitana 1/	**39,8**	**38,2**	**36,7**	**40,7**	**40,0**	**37,3**	**34,7**	**33,8**	**31,7**	**37,7**	**38,8**
Hombre	44,1	42,9	40,9	44,5	45,1	42,1	38,9	37,7	37,8	45,1	43,8
Mujer	35,9	34,2	33,2	37,1	35,2	32,9	30,8	30,2	26,2	31,0	34,3
Región Lima 2/	**42,2**	**45,5**	**43,4**	**47,8**	**51,0**	**49,2**	**51,3**	**47,5**	**40,7**	**50,4**	**49,9**
Hombre	46,3	52,0	48,6	52,5	54,2	54,2	56,5	56,5	49,8	54,3	57,8
Mujer	38,4	39,5	39,1	43,2	47,9	44,3	46,7	40,0	30,3	47,3	42,5
Loreto	**54,2**	**51,3**	**53,1**	**59,2**	**55,8**	**57,5**	**61,0**	**58,3**	**50,3**	**54,2**	**55,8**
Hombre	57,5	56,2	56,2	61,8	59,8	60,6	64,4	61,0	58,0	60,6	60,2
Mujer	51,1	46,7	49,8	56,7	51,9	54,6	58,1	55,8	43,1	48,1	51,9
Madre de Dios	**38,0**	**30,6**	**35,4**	**39,8**	**29,4**	**24,1**	**30,6**	**32,3**	**24,6**	**25,0**	**25,6**
Hombre	44,6	38,2	41,1	45,1	34,5	27,1	35,6	35,9	29,5	29,0	31,2
Mujer	31,5	23,6	27,9	34,5	24,2	21,0	25,6	28,9	19,7	20,8	19,3

Continúa...

16.1.4.1 PERÚ: Proporción de la población de 15 a más años de edad que se siente segura al caminar de noche en su zona o barrio en el área urbana, según sexo
(Porcentaje)

Conclusión.

Ámbito Geográfico / Sexo	camina con o sin acompañante								camina solo		
	2014	2015	2016	2017	2018	2019	2020	2021	2022	2023	2024
Moquegua	**49,8**	**51,1**	**50,9**	**59,3**	**56,7**	**54,4**	**51,3**	**53,3**	**51,2**	**56,8**	**53,5**
Hombre	55,4	54,4	55,8	64,6	62,2	61,1	55,7	58,2	58,2	61,6	56,3
Mujer	44,7	48,2	45,8	54,4	51,7	48,0	46,9	48,5	44,6	52,4	50,1
Pasco	**50,7**	**51,5**	**54,7**	**57,0**	**60,6**	**60,7**	**60,1**	**62,2**	**60,6**	**63,0**	**60,1**
Hombre	52,3	55,6	56,3	60,3	64,3	62,1	63,0	65,5	66,3	70,1	65,5
Mujer	49,3	48,3	53,1	54,2	57,2	59,3	57,2	59,3	55,5	56,8	54,9
Piura	**40,2**	**40,9**	**37,4**	**40,4**	**44,4**	**49,7**	**45,6**	**46,0**	**36,4**	**37,0**	**38,6**
Hombre	45,5	46,7	42,3	45,5	50,6	54,2	47,6	50,2	43,4	44,9	43,1
Mujer	35,5	36,0	33,0	35,9	38,9	45,3	43,6	42,3	30,0	29,4	34,7
Puno	**29,9**	**32,0**	**31,5**	**31,0**	**28,3**	**31,2**	**32,3**	**32,0**	**28,5**	**29,5**	**23,3**
Hombre	32,2	36,2	36,5	34,5	30,5	32,6	34,8	33,6	33,5	34,8	27,0
Mujer	27,7	28,2	27,0	28,0	26,2	29,9	30,1	30,7	23,7	24,7	19,8
San Martín	**65,3**	**69,1**	**68,2**	**73,6**	**72,9**	**73,1**	**80,1**	**76,8**	**70,8**	**73,9**	**76,9**
Hombre	70,1	73,6	71,7	78,1	76,3	76,6	83,5	81,5	76,8	78,6	83,8
Mujer	60,9	64,8	64,3	69,3	69,5	69,6	77,1	71,8	64,6	69,4	71,3
Tacna	**32,3**	**36,1**	**36,1**	**40,7**	**40,3**	**36,0**	**44,6**	**41,7**	**36,7**	**37,7**	**39,3**
Hombre	40,0	45,6	43,1	49,1	46,9	41,5	52,6	44,0	44,3	47,8	43,2
Mujer	25,2	27,9	29,2	32,9	34,4	31,2	37,0	39,6	30,2	28,5	35,5
Tumbes	**41,7**	**45,4**	**44,7**	**49,0**	**49,6**	**53,6**	**57,6**	**58,3**	**49,1**	**51,7**	**57,2**
Hombre	46,3	50,2	48,0	54,5	53,6	58,6	59,5	65,0	58,9	61,7	63,6
Mujer	37,1	41,1	40,8	43,6	45,9	48,4	55,8	51,8	39,1	42,1	50,1
Ucayali	**41,4**	**41,0**	**43,7**	**48,2**	**48,0**	**48,0**	**47,8**	**49,5**	**40,7**	**38,2**	**41,8**
Hombre	45,9	47,2	48,9	54,8	53,7	53,6	53,2	52,7	49,4	46,3	48,8
Mujer	37,1	35,6	38,1	42,1	42,2	42,4	42,4	46,6	32,1	30,0	34,7

Nota 1: En los años 2020 y 2021, debido al aislamiento social obligatorio por la pandemia del COVID 19, se tomó como medida reducir el número de preguntas del cuestionario y hacer la entrevista solo de manera telefónica, no pudiéndose hacer seguimiento a las preguntas que generan este indicador, esto ocurrió en los meses de abril a agosto en el año 2020; y en el mes de febrero del año 2021 para algunos departamentos (Áncash, Apurímac, Ayacucho, Prov. Const. del Callao, Cusco, Huancavelica, Huánuco, Ica, Junín, Lima, Loreto, Madre de Dios, Pasco y Puno).
Nota 2: A partir del año 2022 se ajusta el indicador según la metodología internacional por el cambio de formulación de la pregunta de la encuesta.
Nota 3: Denominacion establecida mediante Ley N° 31140.
1/ Lima Metropolitana y comprende los 43 distritos.
2/ Región Lima, comprende las provincias de Barranca, Cajatambo, Canta, Cañete, Huaral, Huarochirí, Huaura, Oyón y Yauyos.
Fuente: Instituto Nacional de Estadística e Informática - Encuesta Nacional de Programas Presupuestales (ENAPRES).

16.1.4.2 PERÚ: Proporción de la población de 15 a más años de edad que se siente segura al caminar de noche en su zona o barrio en el área urbana, según grupo de edad
(Porcentaje)

Ámbito Geográfico / Grupo de edad	Camina con o sin acompañante								Camina solo		
	2014	2015	2016	2017	2018	2019	2020	2021	2022	2023	2024
Nacional urbana	**41,5**	**41,7**	**42,0**	**45,8**	**44,7**	**44,2**	**43,0**	**43,2**	**38,8**	**42,4**	**43,4**
De 15 a 24 años	**45,8**	**45,1**	**46,0**	**49,5**	**50,3**	**47,2**	**46,5**	**45,5**	**43,6**	**46,8**	**49,5**
De 25 a 44 años	**38,4**	**38,7**	**39,7**	**43,5**	**41,1**	**39,6**	**38,2**	**37,2**	**36,4**	**39,8**	**39,5**
De 45 a 64 años	**39,6**	**40,8**	**40,7**	**42,9**	**41,9**	**42,0**	**41,6**	**41,0**	**35,1**	**38,6**	**40,3**
De 65 a más años	**47,2**	**46,0**	**45,0**	**51,8**	**50,5**	**54,8**	**52,0**	**53,4**	**45,0**	**49,9**	**49,8**
Región natural											
Costa urbana	**40,5**	**40,1**	**39,8**	**43,9**	**42,8**	**41,9**	**40,0**	**39,6**	**35,5**	**40,0**	**40,9**
De 15 a 24 años	45,1	43,4	43,9	46,8	48,4	45,3	43,0	42,2	40,9	44,3	47,2
De 25 a 44 años	37,1	37,0	37,5	42,0	39,1	37,4	35,3	33,2	33,5	37,7	35,6
De 45 a 64 años	38,9	39,6	38,9	41,0	39,9	39,0	38,5	37,4	31,0	36,1	38,3
De 65 a más años	45,9	43,9	42,4	50,3	48,5	52,8	49,1	49,8	41,8	47,5	48,5
Sierra urbana	**39,7**	**41,8**	**43,1**	**45,6**	**45,4**	**44,9**	**45,3**	**46,8**	**43,1**	**44,3**	**43,7**
De 15 a 24 años	42,7	44,9	46,7	50,9	50,0	46,9	49,3	47,2	46,0	49,2	50,5
De 25 a 44 años	37,4	38,5	40,7	42,3	41,1	39,0	39,1	41,5	39,0	40,7	42,4
De 45 a 64 años	37,2	40,3	41,8	42,8	42,8	44,4	44,1	45,4	42,4	40,6	38,5
De 65 a más años	46,1	48,9	48,8	51,7	54,0	57,5	56,6	59,4	50,7	53,8	48,4
Selva urbana	**53,6**	**53,3**	**54,7**	**59,8**	**57,3**	**58,7**	**60,1**	**60,3**	**52,1**	**54,5**	**58,8**
De 15 a 24 años	57,4	57,0	59,1	63,3	63,4	60,2	64,4	62,3	54,0	57,0	60,7
De 25 a 44 años	50,0	50,6	52,3	57,2	53,7	55,1	55,8	55,2	49,7	51,4	57,6
De 45 a 64 años	51,6	51,5	52,8	57,6	55,4	58,5	58,8	57,5	50,3	53,3	56,6
De 65 a más años	63,6	59,4	63,0	67,2	62,1	68,2	67,9	72,4	61,3	61,3	64,4
Departamento											
Amazonas	**61,4**	**64,2**	**63,4**	**63,3**	**66,4**	**71,1**	**71,1**	**71,5**	**62,4**	**73,2**	**74,4**
De 15 a 24 años	67,9	67,8	68,6	70,0	72,7	74,6	79,4	72,0	72,5	77,6	73,0
De 25 a 44 años	58,5	64,6	60,6	58,7	65,4	68,0	68,2	67,9	55,5	66,5	72,9
De 45 a 64 años	60,0	60,3	62,2	60,0	59,5	69,6	66,9	69,6	57,9	72,5	71,4
De 65 a más años	62,5	65,4	70,9	71,3	73,7	77,5	73,7	81,0	74,2	83,4	86,3
Áncash	**51,2**	**58,7**	**65,9**	**69,9**	**70,3**	**65,6**	**66,3**	**70,3**	**62,5**	**71,2**	**68,6**
De 15 a 24 años	51,4	56,7	63,0	71,0	72,5	66,9	65,7	69,2	63,4	74,3	74,3
De 25 a 44 años	49,1	56,3	64,3	66,3	67,8	59,3	60,8	67,4	57,8	67,9	68,3
De 45 a 64 años	52,1	58,3	68,6	68,0	67,3	66,4	65,3	68,7	61,6	69,3	62,2
De 65 a más años	54,1	68,2	71,5	81,0	76,9	75,3	79,0	80,6	72,2	76,8	72,9
Apurímac	**33,4**	**35,8**	**38,4**	**45,2**	**50,9**	**45,4**	**46,4**	**51,1**	**51,0**	**56,8**	**54,3**
De 15 a 24 años	31,8	36,8	43,3	51,5	56,6	50,6	46,5	55,7	55,4	62,3	58,9
De 25 a 44 años	27,5	35,3	36,1	40,4	48,2	40,5	44,1	43,5	46,6	52,6	53,2
De 45 a 64 años	33,9	32,9	33,3	39,8	45,8	42,9	42,0	46,9	49,3	50,6	46,2
De 65 a más años	53,8	44,1	56,2	56,5	61,8	57,0	60,9	64,0	63,4	74,2	66,6
Arequipa	**42,2**	**42,1**	**39,5**	**42,7**	**43,2**	**40,0**	**38,8**	**39,1**	**38,4**	**34,8**	**34,7**
De 15 a 24 años	49,8	48,1	43,5	50,6	44,8	42,1	42,9	35,5	39,1	40,5	45,4
De 25 a 44 años	41,3	39,3	39,5	40,4	42,2	35,3	30,4	36,8	34,5	31,7	31,7
De 45 a 64 años	37,1	40,9	35,8	39,3	39,7	39,0	40,8	38,0	40,1	30,4	30,2
De 65 a más años	42,8	42,4	39,8	43,4	50,3	50,9	48,1	51,6	43,6	42,3	36,6

Continúa...

16.1.4.2 PERÚ: Proporción de la población de 15 a más años de edad que se siente segura al caminar de noche en su zona o barrio en el área urbana, según grupo de edad
(Porcentaje)

Ámbito Geográfico / Grupos de edad	Camina con o sin acompañante								camina solo		
	2014	2015	2016	2017	2018	2019	2020	2021	2022	2023	2024
Ayacucho	**40,9**	**42,9**	**44,4**	**51,6**	**51,8**	**55,0**	**51,4**	**52,9**	**43,9**	**50,2**	**49,1**
De 15 a 24 años	40,7	39,6	44,3	55,2	56,3	53,5	49,4	49,3	41,6	53,5	49,6
De 25 a 44 años	35,4	42,0	42,2	45,8	45,3	47,8	45,3	49,7	41,7	43,9	45,5
De 45 a 64 años	44,8	40,9	43,1	52,0	51,9	55,1	50,2	52,4	41,0	45,7	45,7
De 65 a más años	50,5	55,8	62,8	60,4	61,5	73,9	71,2	70,2	62,0	68,1	62,3
Cajamarca	**43,0**	**49,6**	**52,6**	**60,8**	**59,7**	**60,9**	**55,0**	**56,4**	**53,8**	**48,6**	**53,7**
De 15 a 24 años	48,0	55,9	61,6	69,1	65,9	62,0	62,1	58,1	49,7	51,3	57,9
De 25 a 44 años	41,3	44,0	49,9	55,3	57,2	55,2	50,3	54,8	52,2	47,5	56,2
De 45 a 64 años	38,9	49,5	48,8	59,0	54,5	61,9	54,0	50,9	55,0	44,7	46,6
De 65 a más años	49,3	55,9	53,1	65,2	67,7	70,8	58,5	69,6	64,2	55,2	58,5
Prov. Const. del Callao	**37,0**	**32,7**	**36,0**	**44,2**	**42,6**	**38,6**	**38,6**	**38,7**	**33,9**	**42,2**	**39,2**
De 15 a 24 años	44,6	38,7	38,0	50,1	48,0	42,0	39,0	39,8	36,6	46,7	49,1
De 25 a 44 años	33,0	29,7	34,9	41,1	38,8	34,9	34,4	31,5	33,1	40,6	36,9
De 45 a 64 años	35,2	31,7	35,1	40,5	38,1	37,4	34,9	36,4	28,9	37,9	33,3
De 65 a más años	40,3	34,6	38,4	50,5	53,4	45,1	53,1	52,1	41,7	47,9	43,2
Cusco	**38,4**	**38,1**	**41,2**	**46,2**	**43,5**	**43,2**	**45,9**	**46,7**	**39,8**	**44,4**	**50,2**
De 15 a 24 años	39,7	40,8	44,1	54,0	46,8	45,3	54,8	48,1	49,3	55,4	53,2
De 25 a 44 años	34,0	36,9	39,0	43,0	37,8	38,3	40,2	38,0	35,0	43,8	48,8
De 45 a 64 años	37,7	35,8	41,6	41,2	41,9	42,1	40,4	47,0	35,6	35,3	41,9
De 65 a más años	53,1	42,2	43,1	52,0	56,3	55,0	58,2	58,8	45,7	48,9	64,3
Huancavelica	**54,2**	**52,4**	**56,4**	**58,2**	**56,8**	**57,7**	**62,7**	**61,5**	**57,9**	**64,3**	**66,9**
De 15 a 24 años	55,3	57,4	59,3	61,1	53,1	57,6	63,4	59,6	56,8	69,5	74,1
De 25 a 44 años	46,8	44,6	53,7	50,7	51,2	53,0	56,7	52,5	49,4	56,2	64,4
De 45 a 64 años	54,2	52,5	54,5	57,9	56,7	55,8	60,2	62,8	60,2	61,5	58,5
De 65 a más años	73,6	72,5	69,9	75,3	81,0	77,2	82,1	82,9	78,9	86,4	78,7
Huánuco	**43,8**	**44,2**	**53,8**	**56,1**	**54,5**	**61,9**	**63,2**	**62,0**	**59,6**	**61,2**	**58,1**
De 15 a 24 años	48,6	45,7	53,3	61,0	59,0	62,3	60,3	65,2	64,0	58,5	65,9
De 25 a 44 años	42,3	41,7	54,6	52,8	52,7	60,7	60,1	56,4	55,7	57,8	58,6
De 45 a 64 años	41,3	43,3	52,2	54,3	51,9	59,5	60,6	61,6	57,4	65,0	54,3
De 65 a más años	45,3	49,7	54,9	60,2	57,5	68,5	76,6	66,1	66,4	66,1	56,6
Ica	**36,9**	**36,2**	**36,2**	**37,9**	**38,8**	**44,7**	**46,8**	**43,5**	**40,0**	**37,9**	**35,4**
De 15 a 24 años	44,8	37,8	41,2	45,0	45,2	51,8	54,9	41,3	51,6	43,9	47,8
De 25 a 44 años	35,1	34,2	36,0	38,0	36,7	42,3	38,9	37,3	38,3	36,1	34,9
De 45 a 64 años	33,0	33,7	34,7	32,4	36,3	38,4	42,2	41,6	33,8	34,3	31,6
De 65 a más años	36,6	43,0	28,9	38,6	38,9	51,5	57,8	58,5	39,0	41,2	31,4 *

Continúa…

16.1.4.2 PERÚ: Proporción de la población de 15 a más años de edad que se siente segura al caminar de noche en su zona o barrio en el área urbana, según grupo de edad
(Porcentaje)

Ámbito Geográfico / Grupos de edad	Camina con o sin acompañante								camina solo		
	2014	2015	2016	2017	2018	2019	2020	2021	2022	2023	2024
Junín	**42,9**	**44,3**	**46,8**	**45,6**	**42,5**	**40,3**	**38,7**	**45,8**	**40,8**	**40,9**	**42,5**
De 15 a 24 años	43,1	48,4	50,6	48,0	47,2	41,6	41,8	47,3	39,1	42,3	52,6
De 25 a 44 años	42,5	40,3	43,7	46,1	37,3	36,7	36,1	39,6	39,0	39,2	40,5
De 45 a 64 años	40,0	40,9	43,7	40,7	41,2	39,1	36,3	44,6	40,5	37,7	38,7
De 65 a más años	50,3	55,3	57,5	50,2	49,4	48,6	45,5 *	56,3	47,9	49,8	42,6
La Libertad	**47,5**	**50,4**	**53,8**	**56,5**	**50,6**	**49,1**	**49,7**	**49,1**	**41,9**	**42,3**	**40,8**
De 15 a 24 años	52,4	52,1	57,3	58,3	52,9	49,8	50,8	49,9	49,2	46,1	44,4
De 25 a 44 años	42,7	47,2	49,0	52,5	46,7	42,9	45,1	43,1	38,3	37,8	34,4
De 45 a 64 años	46,6	50,3	57,6	56,4	48,8	49,7	47,0	49,6	42,1	40,7	42,4
De 65 a más años	53,3	56,3	54,8	64,1	58,7	60,5	62,3	55,6	39,0	49,7	47,5
Lambayeque	**36,5**	**35,7**	**39,0**	**43,2**	**34,3**	**45,3**	**35,4**	**42,9**	**34,9**	**35,6**	**44,0**
De 15 a 24 años	41,2	37,5	41,3	49,9	37,3	47,3	36,0	42,1	42,4	36,0	48,3
De 25 a 44 años	33,1	33,9	36,3	40,3	31,4	40,6	32,0	39,3	30,3	33,7	39,1
De 45 a 64 años	34,6	34,3	39,3	39,3	33,4	43,0	38,7	42,2	33,3	35,6	44,7
De 65 a más años	40,5	40,1	43,3	47,7	37,8	55,8	36,0	52,0	37,8	38,8	47,3
Lima Metropolitana 1/	**39,8**	**38,2**	**36,7**	**40,7**	**40,0**	**37,3**	**34,7**	**33,8**	**31,7**	**37,7**	**38,8**
De 15 a 24 años	43,5	41,3	40,8	42,0	47,0	39,7	37,8	37,5	37,1	41,9	43,6
De 25 a 44 años	36,3	34,8	34,3	38,8	35,5	32,4	29,9	27,0	29,6	36,1	32,7
De 45 a 64 años	38,4	38,3	35,7	38,1	37,2	33,8	33,8	31,2	27,0	33,0	36,9
De 65 a más años	46,6	41,9	39,5	48,3	46,1	50,7	42,7	43,5	38,8	45,8	48,8
Región Lima 2/	**42,2**	**45,5**	**43,4**	**47,8**	**51,0**	**49,2**	**51,3**	**47,5**	**40,7**	**50,4**	**49,9**
De 15 a 24 años	48,5	47,3	50,5	53,7	57,6	58,2	55,1	49,0	41,1	65,5	67,2 *
De 25 a 44 años	38,4	42,6	39,0	48,3	50,0	42,2	47,6	43,8	44,5	43,3	42,4 *
De 45 a 64 años	41,5	45,7	40,5	40,7	46,5	47,6	46,7	45,3	31,0	41,9	42,1 *
De 65 a más años	43,0	49,9	49,9	51,6	51,9	53,9	64,4	52,9	48,5	63,4	59,5 *
Loreto	**54,2**	**51,3**	**53,1**	**59,2**	**55,8**	**57,5**	**61,0**	**58,3**	**50,3**	**54,2**	**55,8**
De 15 a 24 años	58,7	57,4	59,7	63,1	62,7	62,7	65,9	60,4	55,6	57,6	60,8
De 25 a 44 años	51,0	48,3	50,2	56,6	52,0	55,4	56,8	52,0	46,6	50,4	57,7
De 45 a 64 años	50,4	48,1	47,7	53,6	54,0	53,5	58,5	57,6	47,4	54,2	49,3
De 65 a más años	65,9	55,4	66,0	71,7	58,5	64,5	70,3	67,4	58,0	59,0	58,5
Madre de Dios	**38,0**	**30,6**	**35,4**	**39,8**	**29,4**	**24,1**	**30,6**	**32,3**	**24,6**	**25,0**	**25,6**
De 15 a 24 años	50,8	36,6	42,8	45,9	38,2	32,0	32,9 *	36,0	25,0	29,2	35,2 *
De 25 a 44 años	32,6	25,5	30,4	35,5	25,2	21,4	29,6	28,2	22,6	21,1	24,0 *
De 45 a 64 años	33,6	30,5	36,9	39,2	26,7	21,7	27,0	30,6	23,7	23,5	17,5 *
De 65 a más años	38,6	42,3	41,8	49,0	39,6	28,1	44,6	41,8	36,5 *	35,0	39,6 *

Continúa...

16.1.4.2 PERÚ: Proporción de la población de 15 a más años de edad que se siente segura al caminar de noche en su zona o barrio en el área urbana, según grupo de edad
(Porcentaje)

Conclusión.

Ámbito Geográfico / Grupos de edad	Camina con o sin acompañante								camina solo			
	2014	2015	2016	2017	2018	2019	2020	2021	2022	2023	2024	
Moquegua	**49,8**	**51,1**	**50,9**	**59,3**	**56,7**	**54,4**	**51,3**	**53,3**	**51,2**	**56,8**	**53,5**	
De 15 a 24 años	58,2	53,9	58,4	63,3	61,7	62,5	57,7	56,4	55,8	70,3	67,1	
De 25 a 44 años	45,0	51,2	49,1	58,2	54,9	48,2	47,3	49,4	53,1	47,8	50,6	
De 45 a 64 años	46,0	47,9	45,7	55,6	56,1	52,0	48,1	46,1	47,8	55,0	47,3	
De 65 a más años	59,0	53,0	58,4	64,8	55,8	62,2	59,8	69,7	49,3	64,3	55,8	
Pasco	**50,7**	**51,5**	**54,7**	**57,0**	**60,6**	**60,7**	**60,1**	**62,2**	**60,6**	**63,0**	**60,1**	
De 15 a 24 años	58,3	51,6	58,1	61,0	64,2	62,8	60,2	63,5	63,2	68,9	72,4	
De 25 a 44 años	44,9	46,5	50,7	52,8	57,4	54,1	60,9	58,5	59,3	57,7	53,7	
De 45 a 64 años	49,9	49,3	55,1	55,5	57,2	58,1	54,1	57,5	56,4	59,4	53,9	
De 65 a más años	55,3	73,9	65,7	67,7	71,7	78,9	73,5	78,5	69,7	73,8	67,7	
Piura	**40,2**	**40,9**	**37,4**	**40,4**	**44,4**	**49,7**	**45,6**	**46,0**	**36,4**	**37,0**	**38,6**	
De 15 a 24 años	43,3	47,0	41,1	42,2	48,8	51,7	50,5	46,6	42,4	40,4	43,4	
De 25 a 44 años	39,2	38,5	35,8	39,2	42,9	49,7	41,3	39,8	35,1	33,6	38,2	
De 45 a 64 años	36,8	38,0	35,3	38,7	42,7	46,0	43,4	44,6	30,4	36,3	35,9	
De 65 a más años	45,6	42,7	40,7	44,4	45,4	55,0	53,7	61,4	44,0	41,3	38,5	
Puno	**29,9**	**32,0**	**31,5**	**31,0**	**28,3**	**31,2**	**32,3**	**32,0**	**28,5**	**29,5**	**23,3**	
De 15 a 24 años	31,5	36,5	40,9	33,6	36,9	35,9	36,9	35,9	33,0	30,9	27,6	*
De 25 a 44 años	29,1	29,0	25,3	28,9	22,1	22,8	23,1	23,2	24,6	25,0	21,9	*
De 45 a 64 años	29,4	31,5	31,3	31,8	26,1	32,7	35,7	30,7	25,4	30,2	21,2	*
De 65 a más años	29,9	33,1	37,4	31,2	36,1	45,4	44,7	50,0	39,3	39,8	26,5	*
San Martín	**65,3**	**69,1**	**68,2**	**73,6**	**72,9**	**73,1**	**80,1**	**76,8**	**70,8**	**73,9**	**76,9**	
De 15 a 24 años	68,1	69,7	68,6	76,8	77,1	76,5	84,3	77,1	67,8	76,1	75,7	
De 25 a 44 años	61,6	64,5	67,4	71,8	68,6	68,5	75,6	74,7	68,2	70,9	77,1	
De 45 a 64 años	63,2	71,5	67,1	71,8	72,4	73,5	79,3	74,4	70,4	72,5	76,5	
De 65 a más años	76,2	78,1	76,1	78,8	81,4	81,0	87,6	86,5	84,6	81,3	79,0	
Tacna	**32,3**	**36,1**	**36,1**	**40,7**	**40,3**	**36,0**	**44,6**	**41,7**	**36,7**	**37,7**	**39,3**	
De 15 a 24 años	44,5	39,9	43,3	46,9	51,4	39,0	48,9	45,8	39,5	42,9	38,5	*
De 25 a 44 años	28,2	34,8	33,7	36,5	36,1	36,8	40,4	33,1	37,8	40,4	36,7	*
De 45 a 64 años	27,0	34,0	33,1	38,0	34,6	31,5	40,7	40,8	32,5	29,6	29,8	*
De 65 a más años	36,5	38,5	39,3	48,4	47,5	40,6	58,7	50,4	39,8	44,6	61,8	
Tumbes	**41,7**	**45,4**	**44,7**	**49,0**	**49,6**	**53,6**	**57,6**	**58,3**	**49,1**	**51,7**	**57,2**	
De 15 a 24 años	52,5	53,0	49,8	54,6	53,8	62,5	64,0	60,8	50,2	53,7	69,2	
De 25 a 44 años	35,4	43,3	42,4	47,1	50,0	47,3	53,9	55,1	44,3	50,7	48,3	
De 45 a 64 años	37,4	43,0	43,1	44,4	42,7	51,1	54,4	53,6	48,7	48,2	55,5	
De 65 a más años	51,4	45,4	50,5	56,9	60,4	61,2	64,9	71,0	61,9	59,9	63,6	
Ucayali	**41,4**	**41,0**	**43,7**	**48,2**	**48,0**	**48,0**	**47,8**	**49,5**	**40,7**	**38,2**	**41,8**	
De 15 a 24 años	42,4	46,2	48,4	51,5	55,2	44,0	46,3	49,8	47,2	47,5	38,5	
De 25 a 44 años	39,7	39,2	41,2	45,0	47,7	45,1	50,4	44,7	38,8	34,6	42,7	
De 45 a 64 años	41,8	37,2	43,2	49,2	44,8	48,6	41,4	48,4	37,1	36,5	45,1	
De 65 a más años	44,0	46,1	46,0	49,2	42,9	62,9	60,0	63,7	41,2	34,3	36,8	*

Nota 1: En los años 2020 y 2021, debido al aislamiento social obligatorio por la pandemia del COVID 19, se tomó como medida reducir el número de preguntas del cuestionario y hacer la entrevista solo de manera telefónica, no pudiéndose hacer seguimiento a las preguntas que generan este indicador, esto ocurrió en los meses de abril a agosto en el año 2020; y en el mes de febrero del año 2021 para algunos departamentos (Áncash, Apurímac, Ayacucho, Prov. Const. del Callao, Cusco, Huancavelica, Huánuco, Ica, Junín, Lima, Loreto, Madre de Dios, Pasco y Puno).
Nota 2: A partir del año 2022 se ajusta el indicador según la metodología internacional por el cambio de formulación de la pregunta de la encuesta.
Nota 3: Denominación establecida mediante Ley N° 31140
1/ Lima Metropolitana, comprende los 43 distritos de la provincia de Lima.
2/ Región Lima, comprende las provincias de Barranca, Cajatambo, Canta, Cañete, Huaral, Huarochirí, Huaura, Oyón y Yauyos.
(*) Los resultados son considerados referenciales porque el número de casos en la muestra para este nivel no es suficiente y presentan un coeficiente de variación mayor a 15%.
Fuente: Instituto Nacional de Estadística e Informática - Encuesta Nacional de Programas Presupuestales (ENAPRES).

Meta 16.2 : Poner fin al maltrato, la explotación, la trata y todas las formas de violencia y tortura contra los niños

16.2.1 PERÚ: Proporción de niños, niñas y adolescentes de 9 a 17 años de edad que han sufrido violencia física o psicológica en los últimos 12 meses por parte de las personas con las que vive por sexo y grupos de edad, según ámbito geográfico

(Porcentaje)

Ámbito Geográfico	2015					2019					2024				
	Total	Sexo		Grupos de edad		Total	Sexo		Grupos de edad		Total	Sexo		Grupos de edad	
		Mujer	Hombre	De 9 a 11 años	De 12 a 17 años		Mujer	Hombre	De 9 a 11 años	De 12 a 17 años		Mujer	Hombre	De 9 a 11 años	De 12 a 17 años
Nacional	**39,8**	**43,0**	**36,8**	**41,5**	**38,9**	**39,9**	**46,2**	**33,7**	**38,7**	**40,5**	**34,0**	**37,6**	**30,2**	**34,7**	**33,5**
Lima Metropolitana 1/ y Prov. Const. del Callao	44,8	46,5	43,1	46,1	44,1	41,4	50,0	32,7	40,5	41,9	37,6	41,9	33,0	38,1	37,2
Resto país	37,9	41,6	34,4	39,8	36,9	39,3	44,6	34,1	38,0	39,9	32,6	35,9	29,1	33,4	32,1
Área de residencia															
Urbana	40,1	43,7	36,7	42,2	39,1	40,5	47,3	33,9	38,1	41,6	35,4	39,2	31,3	35,5	35,3
Rural	38,9	41,1	36,8	39,6	38,5	35,7	38,6	32,7	41,4	30,6	29,0	31,9	26,2	32,2	26,8

Nota 1: Se considera violencia física a los actos de golpear, morder, dar patadas, abofetear, empujar, apalear, ahogar, agredir con diversos objetos o armas.
Nota 2: Se considera violencia psicológica a los insultos, humillaciones, amenazas, encierro, abandono y aislamiento.
1/ Denominación establecida mediante Ley N° 31140, las publicaciones estadísticas referidas a la Provincia de Lima se denominarán en adelante, Lima Metropolitana y comprende los 43 distritos.
Fuente: Instituto Nacional de Estadística e Informática - Encuesta Nacional sobre Relaciones Sociales (ENARES).

16.2.1.1 PERÚ: Proporción de niños, niñas y adolescentes de 9 a 17 años de edad que han sufrido violencia física o psicológica en los últimos 12 meses por parte de las personas con las que vive por sexo, según ámbito geográfico y tipo de violencia
(Porcentaje)

Ámbito Geográfico / Tipo de violencia	2015			2019			2024		
	Total	Hombre	Mujer	Total	Hombre	Mujer	Total	Hombre	Mujer
Nacional									
Violencia física	**22,4**	**19,7**	**25,3**	**22,4**	**20,2**	**24,8**	**18,9**	**17,2**	**20,6**
Violencia psicológica	**33,1**	**29,3**	**37,1**	**32,9**	**26,4**	**39,6**	**26,8**	**22,5**	**30,9**
Lima Metropolitana 1/ y Prov. Const. del Callao									
Violencia física	23,9	22,0	25,8	21,4	19,4	23,3	19,4	17,4	21,4
Violencia psicológica	38,4	36,3	40,6	34,9	27,1	42,6	30,9	25,7	35,9
Resto país									
Violencia física	21,8	18,9	25,1	22,9	20,5	25,4	18,7	17,1	20,3
Violencia psicológica	31,1	26,8	35,7	32,2	26,1	38,4	25,2	21,2	28,9
Área de residencia									
Urbana									
Violencia física	22,4	19,6	25,3	22,6	20,4	24,9	19,4	17,7	21,0
Violencia psicológica	33,7	29,8	37,9	33,5	26,5	40,7	28,2	23,7	32,5
Rural									
Violencia física	22,6	19,9	25,2	21,2	18,3	24,1	17,4	15,7	19,0
Violencia psicológica	31,5	27,9	35,1	28,8	25,6	32,1	21,8	18,6	25,1

Nota 1: Se considera violencia física a los actos de golpear, morder, dar patadas, abofetear, empujar, apalear, ahogar, agredir con diversos objetos o armas.
Nota 2: Se considera violencia psicológica a los insultos, humillaciones, amenazas, encierro, abandono y aislamiento.
1/ Denominación establecida mediante Ley N° 31140, las publicaciones estadísticas referidas a la Provincia de Lima se denominarán en adelante, Lima Metropolitana y comprende los 43 distritos.
Fuente: Instituto Nacional de Estadística e Informática - Encuesta Nacional sobre Relaciones Sociales (ENARES).

16.2.1.2 PERÚ: Situaciones de violencia física de los niños, niñas y adolescentes de 9 a 17 años de edad en los últimos 12 meses por parte de las personas con las que vive por sexo

(Porcentaje del total de la población que ha sufrido violencia física)

Ámbito Geográfico / Tipos de situación de violencia física	2015			2019			2024		
	Total	Hombre	Mujer	Total	Hombre	Mujer	Total	Hombre	Mujer
Nacional									
Jalones de cabello, orejas	70,3	66,2	73,6	67,1	56,8	75,7	67,9	63,7	71,3
Cachetadas, nalgadas	35,5	30,2	39,9	34,7	27,6	40,5	37,1	29,8	43,0
Pateado, mordido, puñetazos	25,5	26,2	24,9	21,5	22,4	20,7	17,0	18,0	16,2
Golpes con correa, soga u otros	80,6	79,6	81,3	78,6	79,5	77,9	82,3	83,9	81,1
Lima Metropolitana 1/ y Prov. Const. del Callao									
Jalones de cabello, orejas	77,6	68,0	85,9	74,9	68,6	80,1	76,3	72,2	79,4
Cachetadas, nalgadas	46,1	46,4	45,7	52,1	45,3	57,5	44,0	37,4	49,1
Pateado, mordido, puñetazos	26,0	28,6	23,8	21,8	25,4	18,8	17,3	19,9	15,3
Golpes con correa, soga u otros	78,9	79,9	77,9	68,6	69,5	67,8	78,0	78,1	77,8
Resto país									
Jalones de cabello, orejas	67,2	65,5	68,6	64,3	52,5	74,0	64,5	60,3	67,8
Cachetadas, nalgadas	31,2	23,2	37,6	28,3	21,2	34,2	34,3	26,8	40,4
Pateado, mordido, puñetazos	25,3	25,1	25,4	21,3	21,3	21,4	16,9	17,2	16,6
Golpes con correa, soga u otros	81,3	79,5	82,7	82,3	83,1	81,6	84,2	86,2	82,5
Área de residencia									
Urbana									
Jalones de cabello, orejas	72,0	67,2	76,0	68,9	58,7	77,4	69,9	65,2	73,6
Cachetadas, nalgadas	37,0	33,4	40,0	36,6	29,6	42,5	39,3	31,7	45,3
Pateado, mordido, puñetazos	23,8	24,5	23,2	20,8	22,2	19,6	16,9	18,4	15,7
Golpes con correa, soga u otros	79,0	78,1	79,8	77,5	77,6	77,4	81,7	83,5	80,3
Rural									
Jalones de cabello, orejas	65,6	63,4	67,3	54,3	42,4	63,3	60,0	58,0	61,6
Cachetadas, nalgadas	31,7	21,4 *	39,9	20,5	12,1 *	26,8	28,3	22,4	33,2
Pateado, mordido, puñetazos	30,0	30,8 *	29,3	26,6	24,3	28,4	17,4	16,3	18,3
Golpes con correa, soga u otros	84,8	84,0	85,4	87,1	94,4	81,5	85,0	85,4	84,7

1/ Denominación establecida mediante Ley N° 31140, las publicaciones estadísticas referidas a la Provincia de Lima se denominarán en adelante, Lima Metropolitana y comprende los 43 distritos.

(*) Los resultados son considerados referenciales porque el número de casos en la muestra para este nivel no es suficiente y presentan un coeficiente de variación mayor a 15%.

Fuente: Instituto Nacional de Estadística e Informática - Encuesta Nacional sobre Relaciones Sociales (ENARES).

16.2.1.3 PERÚ: Situaciones de violencia psicológica de los niños, niñas y adolescentes de 9 a 17 años de edad en los últimos 12 meses por parte de las personas con las que vive por sexo

(Porcentaje del total de la población que ha sufrido violencia psicológica)

Ámbito Geográfico / Tipos de situación de violencia psicológica	2015			2019			2024		
	Total	Hombre	Mujer	Total	Hombre	Mujer	Total	Hombre	Mujer
Nacional									
Insultos, lisuras	63,1	56,8	68,4	64,3	59,5	67,6	69,6	64,2	73,3
Apodos que hacen sentir mal	33,7	29,6	37,1	31,8	24,0	37,1	25,9	19,1	30,6
Expresiones de que todo lo que hace está mal	48,5	48,9	48,0	45,5	39,4	49,6	51,6	45,9	55,6
Burlas	21,5	20,1	22,7	21,1	21,4	21,0	22,0	19,8	23,5
Humillar o avergonzar	49,2	44,7	52,9	50,4	42,0	56,1	54,9	47,7	59,9
Amenaza de golpar o abandonarlo	30,5	30,0	31,0	30,7	28,0	32,6	30,3	27,6	32,2
Amenaza de botarlo de la casa	13,5	14,4	12,8	16,0	13,5	17,7	15,7	13,8	17,0
Prohibición de jugar con amigos	29,0	25,4	32,0	27,3	28,4	26,6	26,0	25,2	26,5
Lima Metropolitana 1/ y Prov. Const. del Callao									
Insultos, lisuras	65,7	64,2	67,0	64,8	58,6	68,7	70,8	64,1	75,3
Apodos que hacen sentir mal	25,0	22,6	27,2	25,3	14,2	32,2	24,7	16,5	30,3
Expresiones de que todo lo que hace está mal	49,2	50,8	47,8	47,1	40,1	51,4	49,2	42,6	53,6
Burlas	21,1	18,5	23,3	15,5	16,2	15,0	23,3	23,8	23,0
Humillar o avergonzar	53,7	46,6	60,0	48,2	39,3	53,9	61,3	54,8	65,7
Amenaza de golpar o abandonarlo	28,2	26,9	29,3	27,2	26,6	27,6	29,5	24,6	32,7
Amenaza de botarlo de la casa	11,7	12,3	11,1	13,9	13,4	14,1	13,7	13,5	13,8
Prohibición de jugar con amigos	24,3	16,9	30,9	18,6	19,0	18,4	20,9	20,9	20,8
Resto país									
Insultos, lisuras	61,9	53,1	69,0	64,1	59,9	67,1	69,0	64,3	72,4
Apodos que hacen sentir mal	37,8	33,1	41,6	34,6	27,8	39,3	26,5	20,4	30,7
Expresiones de que todo lo que hace está mal	48,1	48,0	48,2	44,8	39,2	48,8	52,8	47,6	56,5
Burlas	21,7	20,9	22,4	23,5	23,4	23,6	21,3	17,8	23,8
Humillar o avergonzar	47,0	43,7	49,7	51,3	43,1	57,1	51,8	44,3	57,0
Amenaza de golpar o abandonarlo	31,7	31,6	31,7	32,2	28,6	34,8	30,7	29,1	31,9
Amenaza de botarlo de la casa	14,4	15,4	13,6	16,9	13,5	19,2	16,7	14,0	18,6
Prohibición de jugar con amigos	31,2	29,7	32,4	31,0	32,1	30,2	28,5	27,3	29,4
Área de residencia									
Urbana									
Insultos, lisuras	62,7	56,8	67,7	65,4	61,0	68,2	70,5	65,1	74,1
Apodos que hacen sentir mal	30,4	25,2	34,8	30,8	22,2	36,6	25,2	17,8	30,3
Expresiones de que todo lo que hace está mal	50,5	52,2	49,1	46,6	40,6	50,6	52,4	46,1	56,8
Burlas	20,5	18,1	22,5	20,8	19,9	21,3	22,0	19,7	23,6
Humillar o avergonzar	49,6	45,0	53,6	51,6	42,9	57,4	57,2	50,4	61,8
Amenaza de golpar o abandonarlo	28,2	30,1	26,6	30,2	28,4	31,4	29,5	27,2	31,0
Amenaza de botarlo de la casa	13,3	15,7	11,2	16,0	14,1	17,3	15,1	13,7	16,2
Prohibición de jugar con amigos	26,8	22,5	30,4	25,7	26,9	25,0	24,0	23,5	24,3
Rural									
Insultos, lisuras	64,3	56,7	70,4	56,3	48,7	62,3	65,5	60,2	69,5
Apodos que hacen sentir mal	43,2	42,7	43,7	39,4	36,6	41,7	29,0	25,2	31,8
Expresiones de que todo lo que hace está mal	42,5	39,2	45,1	36,7	31,1	41,1	47,8	45,3	49,6
Burlas	24,5	26,0 *	23,4	24,2	31,9	18,0	22,0	20,3	23,2
Humillar o avergonzar	47,7	43,9	50,8	40,6	35,4	44,6	44,5	36,2	50,7
Amenaza de golpar o abandonarlo	37,4	29,7 *	43,5	34,8	25,5	42,3	34,3	29,6	37,8
Amenaza de botarlo de la casa	14,3 *	10,5 *	17,3 *	15,8	9,3 *	20,9	18,2	14,5	21,1
Prohibición de jugar con amigos	35,5	34,4 *	36,4	39,8	39,2	40,4	35,3	32,6	37,2

1/ Denominación establecida mediante Ley N° 31140, las publicaciones estadísticas referidas a la Provincia de Lima se denominarán en adelante, Lima Metropolitana y comprende los 43 distritos.

(*) Los resultados son considerados referenciales porque el número de casos en la muestra para este nivel no es suficiente y presentan un coeficiente de variación mayor a 15%.

Fuente: Instituto Nacional de Estadística e Informática - Encuesta Nacional sobre Relaciones Sociales (ENARES).

16.2.2 PERÚ: Tasa de denuncias de trata de personas registradas por la Policía Nacional del Perú

(Por cada 100 000 habitantes y casos registrados)

Características seleccionadas	2015	2016	2017	2018	2019	2020	2021	2022	2023	2024
Tasa de denuncias de trata de personas por cada 100 mil habitantes	**1,6**	**1,8**	**2,3**	**2,3**	**1,6**	**1,1**	**1,6**	**1,9**	**1,7**	**1,9**
Número de denuncias										
Nacional	**476**	**539**	**725**	**734**	**509**	**372**	**535**	**631**	**583**	**669**
Hombre	132	40	130	79	67	52	109	93	34	72
Mujer	344	499	595	655	442	320	426	538	549	597
Departamento										
Amazonas	8	9	7	2	-	-	1	-	3	4
Áncash	1	-	18	-	-	4	2	3	4	2
Apurímac	-	2	1	2	2	4	4	3	0	9
Arequipa	11	-	18	21	18	14	19	32	19	38
Ayacucho	37	36	45	32	11	3	40	1	8	12
Cajamarca	-	5	10	12	9	6	23	4	17	30
Prov. Const. del Callao	1	4	10	3	-	4	-	-	-	-
Cusco	45	43	28	46	-	21	32	36	24	14
Huancavelica	1	1	-	3	-	1	-	-	-	-
Huánuco	6	19	14	18	9	12	16	32	32	27
Ica	-	-	-	3	1	-	-	-	-	-
Junín	18	49	21	29	12	9	11	5	5	9
La Libertad	8	12	7	11	5	13	9	7	5	2
Lambayeque	1	-	3	39	56	25	33	49	8	12
Lima Metropolitana 1/ y Lima 2/	11	206	413	355	238	206	291	390	323	361
Loreto	263	21	28	28	31	13	16	3	7	4
Madre de Dios	19	33	23	8	17	5	7	10	22	66
Moquegua	2	2	1	3	4	1	-	-	-	-
Pasco	2	4	-	2	-	8	6	12	2	4
Piura	5	5	8	21	11	4	2	6	9	3
Puno	5	8	12	46	39	1	-	-	-	-
San Martín	20	26	13	23	14	9	15	6	22	41
Tacna	6	32	34	3	12	8	5	15	8	19
Tumbes	3	19	6	18	11	-	2	11	15	1
Ucayali	3	3	5	6	9	1	1	2	5	2
Tipo de explotación										
Explotación sexual	96	292	400	504	335	223	327	331	308	280
Explotación laboral	123	227	262	140	116	62	100	161	57	113
Mendicidad	244	4	18	6	10	20	24	16	2	1
Trabajos y servicio forzado	-	-	-	9	5	2	9	12	10	53
Venta de niños	2	2	6	8	3	4	5	3	3	4
Tráfico de órganos o tejido humano	-	2	-	3	-	1	-	1	-	-
No especificado	11	12	39	64	40	60	70	107	203	218
Modalidad de Captación										
Oferta de trabajo	214	387	568	589	398	258	368	464	277	370
Oferta de estudio	4	11	12	8	14	4	24	2	-	7
Seducción	2	7	16	10	4	5	11	2	15	9
Internet	1	5	6	10	24	13	13	23	41	67
Padrinazgo	-	-	-	5	-	2	3	3	5	5
No especificado	255	129	123	112	69	90	116	137	245	211

Nota 1: El sector no tiene incorporada la desagregación en Lima Metropolitana (43 distritos) y Lima (comprende las provincias de: Barranca, Cajatambo, Canta, Cañete, Huaral, Huarochirí, Huaura, Oyón y Yauyos).
Nota 2: Denominación establecida mediante Ley N° 31140.
1/ Lima Metropolitana, comprende los 43 distritos de la provincia de Lima.
2/ Región Lima, comprende las provincias de Barranca, Cajatambo, Canta, Cañete, Huaral, Huarochirí, Huaura, Oyón y Yauyos.
Fuente: Ministerio del Interior (MININTER) - Oficina de Planeamiento y Estadística.

16.2.2.1 PERÚ: Denuncias registradas por el delito de trata de personas, según distrito fiscal
(Casos registrados)

Distrito Fiscal	2014	2015	2016	2017	2018	2019	2020	2021	2022	2023	2024
Nacional	**501**	**1082**	**1371**	**1480**	**1358**	**1365**	**692**	**917**	**897**	**1076**	**1196**
Distrito fiscal											
Amazonas	2	3	29	32	21	7	2	8	10	6	20
Áncash	4	7	12	10	11	10	9	8	9	5	4
Apurimac	3	4	9	3	4	11	5	12	8	8	17
Arequipa	22	38	59	84	83	38	20	95	70	96	50
Ayacucho	15	9	22	30	28	19	9	17	29	21	23
Cajamarca	5	8	23	8	19	7	10	15	12	17	13
Callao	10	72	85	46	69	43	9	13	16	7	12
Cañete	7	7	4	2	4	3	2	1	5	1	2
Cusco	14	49	82	69	50	51	24	38	40	26	22
Huancavelica	2	1	22	37	17	17	7	21	40	46	48
Huánuco	7	25	33	46	18	27	13	41	86	70	94
Huaura	4	13	8	7	5	9	5	2	3	8	7
Ica	12	15	21	28	22	10	8	16	16	17	17
Junín	26	23	60	64	59	69	22	30	20	39	19
La Libertad	8	21	24	36	31	27	19	34	24	36	46
Lambayeque	8	27	16	21	24	31	18	34	17	11	43
Lima	108	392	287	326	293	295	132	106	19	91	83
Lima Este	28	9	9	6	8	7	7	10	10	21	31
Lima Noroeste 1/	-	-	9	7	7	9	11	5	8	7	16
Lima Norte	1	8	6	8	8	84	39	66	59	61	106
Lima Sur	6	10	4	3	3	11	1	4	3	2	13
Loreto	80	98	57	79	84	92	68	58	61	115	72
Madre de Dios	54	81	147	144	98	101	51	50	81	71	69
Moquegua	7	9	5	10	5	3	3	2	4	2	5
Pasco	5	1	3	5	5	1	5	7	2	2	5
Piura	13	21	42	46	54	32	22	35	43	69	78
Puno	7	30	98	111	113	156	53	75	50	51	97
San Martín	5	21	47	45	47	24	13	15	23	30	44
Santa	4	5	15	7	17	7	11	7	11	13	8
Selva Central 2/	-	-	-	-	5	6	16	16	12	24	19
Sullana	10	16	14	12	10	4	5	13	13	18	3
Tacna	3	22	75	87	83	79	36	38	44	26	78
Tumbes	17	27	35	43	33	38	19	11	30	27	12
Ucayali	4	10	9	18	20	37	18	14	19	32	20

1/ En marzo de 2020 las Fiscalías de Puente Piedra que pertenecen al Distrito Fiscal de Lima Norte pasan a pertenecer al Distrito Fiscal de Ventanilla que a su vez cambia de denominación a Distrito Fiscal de Lima Noroeste.
2/ Los Fiscales del Distrito Fiscal Selva Central antes del año 2018 estaban considerados dentro del Distrito Fiscal de Junín, se creó con Resolución de Junta de Fiscales Supremos N° 190-2017-MP-FN-JFS, de fecha 28 de Diciembre del 2018.
Fuente: Ministerio Público - Sistema de Información de Apoyo al Trabajo Fiscal (SIATF) y el Sistema de Gestión Fiscal (SGF).
Elaborado: Oficina de Racionalización y Estadística.

16.2.3 PERÚ: Proporción de mujeres de 18 a más años de edad que alguna vez han sido víctimas de violencia sexual

(Porcentaje)

Nacional		2015	2019	2024 *
Proporción de mujeres de 18 a más años de edad que alguna vez han sido víctimas de violencia sexual		24,4	23,4	27,4
Mujeres actualmente unidas	Víctima por parte de su esposo o compañero	15,1	12,3	9,7
	Víctima por otra persona que no es su actual esposo o compañero	10,3	11,4	16,6
Mujeres anteriormente unidas	Víctima por parte de su último esposo o compañero	33,3	31,4	25,9
	Víctima por otra persona que no es su último esposo o compañero	15,0	12,6	18,0
Mujeres solteras	Víctima por parte de alguna persona	13,8	16,0	27,4

Nota: Se considera violencia sexual a obligar a tener relaciones sexuales usando la fuerza física o el chantaje, obligar a realizar prácticas que desaprueba, dentro de la relación sexual; ser objeto de tocamientos en contra de su voluntad, entre otros.
* Para el año 2024 se incluyen otras situaciones que no se evaluaron anteriormente
Fuente: Instituto Nacional de Estadística e Informática - Encuesta Nacional sobre Relaciones Sociales (ENARES).

16.2.3.1 PERÚ: Proporción de mujeres actualmente unidas de 18 a más años de edad que fueron alguna vez víctimas de violencia sexual por parte de su esposo o compañero según situación de violencia sexual

(Porcentaje)

Situaciones de violencia sexual	2015	2019	2024
Nacional	**15,1**	**12,3**	**9,7**
Utilizó fuerza física para obligarla a tener relaciones sexuales, aunque ella no quería	53,7	51,4	57,8
Dentro de la relación sexual, las obligó a tener prácticas que no aprueba	25,7	23,7	21,6
Intentó tener relaciones sexuales, utilizando la fuerza física, aunque ella no quería	46,3	41,5	53,3
La obligó a tener actos sexuales a cambio de dinero o bienes	5,5	4,9	9,2
La tocó en sus partes íntimas en contra de su voluntad	26,6	38,7	30,3
Quiso tener relaciones sexuales, pero ella no deseaba hacerlo y lo hizo por miedo a lo que le podría hacerle	51,5	37,6	42,1
La llevó con engaños a algún lugar y ahí la obligó a tener relaciones sexuales con otra persona	-	-	2,8
La amenazó o golpeó para que tenga relaciones sexuales con otra persona	-	-	2,0
La obligó a ver personas desnudas o teniendo relaciones sexuales en revistas, fotos, figuras o por internet	-	-	3,9
La ha amenazado con publicar fotos y/o videos de usted mostrando sus partes íntimas	-	-	0,8
Ha compartido fotos y/o videos de usted mostrando sus partes íntimas sin su permiso	-	-	0,1
Alguna situación parecida	0,0	0,6	0,3

Nota: Cada situación de violencia sexual es la proporción del total de mujeres actualmente unidas de 18 a más años de edad que fueron alguna vez víctimas de violencia sexual por parte de su esposo o compañero.
Fuente: Instituto Nacional de Estadística e Informática - Encuesta Nacional sobre Relaciones Sociales (ENARES).

16.2.3.2 PERÚ: Proporción de mujeres actualmente unidas de 18 a más años de edad que fueron alguna vez víctimas de violencia sexual por parte de otra persona que no es su actual esposo o compañero según situación de violencia sexual
(Porcentaje)

Situaciones de violencia sexual	2015	2019	2024
Nacional	**10,3**	**11,4**	**16,6**
Utilizó fuerza física para obligarla a tener relaciones sexuales, aunque ella no quería	41,6	37,4	29,5
Dentro de la relación sexual, las obligó a tener prácticas que no aprueba	8,3	12,0	10,0
Intentó tener relaciones sexuales, utilizando la fuerza física, aunque ella no queria	43,7	32,8	25,9
La obligó a tener actos sexuales a cambio de dinero o bienes	5,4	10,8	6,1
La tocó en sus partes íntimas en contra de su voluntad	32,9	37,8	25,7
Se masturbó delante de usted o le mostró sus genitales sin que usted lo haya deseado	28,7	29,4	13,9
La llevó con engaños a algún lugar y ahí la obligó a tener relaciones sexuales con otra persona	9,4	8,6	4,4
La amenazó o golpeó para que tenga relaciones sexuales con otra persona	4,0	2,5	4,9
La obligó/ forzó a tener relaciones sexuales, aunque usted no quería	-	-	19,8
Ha intentado o le ha quitado la ropa en contra de su voluntad	-	-	15,0
La ha obligado a realizar tocamientos o manoseos al cuerpo de otra persona?	-	-	2,5
Le ha realizado tocamientos incómodos en alguna parte de su cuerpo?	-	-	26,0
Miró tus partes íntimas de forma que te han hecho sentir mal o incómoda/o	-	-	17,4
Le realizó comentarios o bromas de tipo sexual	-	-	36,7
La obligó a ver personas desnudas o teniendo relaciones sexuales en revistas, fotos, figuras o por internet	-	-	2,5
Se ha ganado su confianza y luego ha intentado aprovecharse sexualmente	-	-	13,3
La ha llamado o enviado mensajes privados de tipo sexual	-	-	13,7
La ha amenazado con publicar fotos y/o videos de usted mostrando sus partes íntimas	-	-	2,0
Ha compartido fotos y/o videos de usted mostrando sus partes íntimas sin su permiso	-	-	0,5
Alguna situación parecida	0,0	3,1	1,6

Nota: Cada situación de violencia sexual es la proporción del total de mujeres actualmente unidas de 18 a más años de edad que fueron alguna vez víctimas de violencia sexual por parte de otra persona que no es su actual esposo o compañero
Fuente: Instituto Nacional de Estadística e Informática - Encuesta Nacional sobre Relaciones Sociales (ENARES).

16.2.3.3 PERÚ: Proporción de mujeres anteriormente unidas de 18 a más años de edad que fueron alguna vez víctimas de violencia sexual por parte de su último esposo o compañero según situación de violencia sexual

(Porcentaje)

Situaciones de violencia sexual	2015	2019	2024
Nacional	**33,3**	**31,4**	**25,9**
Utilizó fuerza física para obligarla a tener relaciones sexuales, aunque ella no quería	73,7	72,2	66,8
Dentro de la relación sexual, las obligó a tener prácticas que no aprueba	26,6	28,7	32,1
Intentó tener relaciones sexuales, utilizando la fuerza física, aunque ella no queria	51,2	63,3	62,1
La obligó a tener actos sexuales a cambio de dinero o bienes	12,4	17,9	16,4
La tocó en sus partes íntimas en contra de su voluntad	29,6	41,7	37,5
Quiso tener relaciones sexuales, pero ella no deseaba hacerlo y lo hizo por miedo a lo que le podría hacerle	54,5	56,5	54,5
La llevó con engaños a algún lugar y ahí la obligó a tener relaciones sexuales con otra persona	-	-	6,2
La amenazó o golpeó para que tenga relaciones sexuales con otra persona	-	-	7,3
La obligó a ver personas desnudas o teniendo relaciones sexuales en revistas, fotos, figuras o por internet	-	-	6,5
La amenazó con publicar fotos y/o videos de usted mostrando sus partes íntimas	-	-	3,7
Compartió fotos y/o videos de usted mostrando sus partes íntimas sin su permiso	-	-	1,9
Alguna situación parecida	0,0	0,0	1,1

Nota: Cada situación de violencia sexual es la proporción del total de mujeres anteriormente unidas de 18 a más años de edad que fueron alguna vez víctimas de violencia sexual por parte de su último esposo o compañero.
Fuente: Instituto Nacional de Estadística e Informática - Encuesta Nacional sobre Relaciones Sociales (ENARES).

16.2.3.4 PERÚ:Proporción de mujeres anteriormente unidas de 18 a más años de edad que fueron alguna vez víctimas de violencia sexual por parte de otra persona que no es su último esposo o compañero según situación de violencia sexual

(Porcentaje)

Situaciones de violencia sexual	2015	2019	2024
Nacional	**15,0**	**12,6**	**18,0**
Utilizó fuerza física para obligarla a tener relaciones sexuales, aunque ella no quería	30,6	40,6	23,7
Dentro de la relación sexual, las obligó a tener prácticas que no aprueba	7,9	4,8	12,0
Intentó tener relaciones sexuales, utilizando la fuerza física, aunque ella no queria	26,9	45,0	22,8
La obligó a tener actos sexuales a cambio de dinero o bienes	19,1	4,6	6,5
La tocó en sus partes íntimas en contra de su voluntad	36,8	36,0	20,6
Se masturbó delante de usted o le mostró sus genitales sin que usted lo haya deseado	22,3	17,2	11,7
La llevó con engaños a algún lugar y ahí la obligó a tener relaciones sexuales con otra persona	6,7	6,3	5,8
La amenazó o golpeó para que tenga relaciones sexuales con otra persona	9,3	3,3	3,1
La obligó/ forzó a tener relaciones sexuales, aunque usted no quería	-	-	14,3
Ha intentado o le ha quitado la ropa en contra de su voluntad	-	-	14,4
La ha obligado a realizar tocamientos o manoseos al cuerpo de otra persona?	-	-	2,8
Le ha realizado tocamientos incómodos en alguna parte de su cuerpo?	-	-	20,9
Miró tus partes íntimas de forma que te han hecho sentir mal o incómoda/o	-	-	14,8
Le realizó comentarios o bromas de tipo sexual	-	-	45,8
La obligó a ver personas desnudas o teniendo relaciones sexuales en revistas, fotos, figuras o por internet	-	-	4,6
Se ha ganado su confianza y luego ha intentado aprovecharse sexualmente	-	-	17,2
La ha llamado o enviado mensajes privados de tipo sexual	-	-	18,6
La ha amenazado con publicar fotos y/o videos de usted mostrando sus partes íntimas	-	-	4,4
Ha compartido fotos y/o videos de usted mostrando sus partes íntimas sin su permiso	-	-	0,7
Alguna situación parecida	0,0	4,6	0,9

Nota: Cada situación de violencia sexual es la proporción del total de mujeres anteriormente unidas de 18 a más años de edad que fueron alguna vez víctimas de violencia sexual por parte de otra persona que no es su último esposo o compañero.
Fuente: Instituto Nacional de Estadística e Informática - Encuesta Nacional sobre Relaciones Sociales (ENARES).

16.2.3.5 PERÚ: Proporción de mujeres solteras de 18 a más años de edad que fueron alguna vez víctimas de violencia sexual por parte de alguna persona según situación de violencia sexual

(Porcentaje)

Situaciones de violencia sexual	2015	2019	2024 *
Nacional	**13,8**	**16,0**	**27,2**
Utilizó fuerza física para obligarla a tener relaciones sexuales, aunque ella no quería	34,2	19,1	16,8
Dentro de la relación sexual, las obligó a tener prácticas que no aprueba	22,9	11,1	8,5
Intentó tener relaciones sexuales, utilizando la fuerza física, aunque ella no queria	28,8	41,4	22,5
La obligó a tener actos sexuales a cambio de dinero o bienes	9,0	5,6	6,0
La tocó en sus partes íntimas en contra de su voluntad	41,6	29,4	21,9
Se masturbó delante de usted o le mostró sus genitales sin que usted lo haya deseado	30,1	48,0	14,2
La llevó con engaños a algún lugar y ahí la obligó a tener relaciones sexuales con otra persona	9,0	2,7	3,1
La amenazó o golpeó para que tenga relaciones sexuales con otra persona	3,6	0,0	0,7
La obligó/ forzó a tener relaciones sexuales, aunque usted no quería	-	-	10,4
Ha intentado o le ha quitado la ropa en contra de su voluntad	-	-	10,7
La ha obligado a realizar tocamientos o manoseos al cuerpo de otra persona?	-	-	1,6
Le ha realizado tocamientos incómodos en alguna parte de su cuerpo?	-	-	26,5
Miró tus partes íntimas de forma que te han hecho sentir mal o incómoda/o	-	-	16,0
Le realizó comentarios o bromas de tipo sexual	-	-	44,9
La obligó a ver personas desnudas o teniendo relaciones sexuales en revistas, fotos, figuras o por internet	-	-	2,3
Se ha ganado su confianza y luego ha intentado aprovecharse sexualmente	-	-	19,2
La ha llamado o enviado mensajes privados de tipo sexual	-	-	27,1
La ha amenazado con publicar fotos y/o videos de usted mostrando sus partes íntimas	-	-	4,8
Ha compartido fotos y/o videos de usted mostrando sus partes íntimas sin su permiso	-	-	1,3
Quiso tener relaciones sexuales, pero ella no deseaba hacerlo y lo hizo por miedo a lo que él le podía hacer.	-	-	0,6
Alguna situación parecida	0,0	9,0	0,1

Nota: Cada situación de violencia sexual es la proporción del total de mujeres solteras de 18 a más años de edad que fueron alguna vez víctimas de violencia sexual por parte de alguna persona.

* Para el año 2024 se incluyen casos de violencia ejercida específicamente por la pareja (novio, enamorado o pareja sexual)

Fuente: Instituto Nacional de Estadística e Informática - Encuesta Nacional sobre Relaciones Sociales (ENARES).

Meta 16.3 : Promover el estado de derecho en los planos nacional e internacional y garantizar la igualdad de acceso a la justicia para todos

16.3.1 PERÚ: Proporción de la población de 15 a más años de edad del área urbana víctima de algún hecho delictivo que realizó la denuncia

(Porcentaje)

Ámbito Geográfico	2014	2015	2016	2017	2018	2019	2020	2021	2022	2023	2024
Nacional urbana	**13,8**	**14,0**	**12,8**	**14,5**	**16,2**	**16,7**	**17,0**	**15,3**	**14,9**	**15,6**	**16,1**
Lima Metropolitana 1/ y Prov. Const. del Callao	13,7	13,3	11,9	15,4	17,5	18,3	18,8	15,4	16,6	16,9	17,2
Región natural											
Costa urbana	14,2	14,3	12,6	15,2	17,6	17,8	18,4	15,9	16,0	16,5	16,9
Sierra urbana	11,6	12,0	11,9	11,8	12,3	13,3	13,0	13,3	12,4	13,0	14,5
Selva urbana	17,5	18,3	17,0	16,7	16,6	18,0	17,2	15,3	13,0	14,9	14,1
Departamento											
Amazonas	19,4	22,6	19,4	25,8	25,6	20,6	16,2*	21,8*	19,1*	15,8*	16,6
Áncash	11,7	10,5	10,0	12,5	14,8	14,3	12,8*	17,3*	12,5*	12,0*	15,7
Apurímac	15,6	15,4	20,4	15,5	20,4	16,0	19,6*	21,9	13,5*	15,9	13,8
Arequipa	12,9	16,2	8,7	12,3	14,1	17,0	14,8*	17,0*	13,4	14,1	16,5
Ayacucho	15,3	14,9	15,1	15,0	15,3	14,1	13,4	12,3*	11,6	15,2	14,8
Cajamarca	16,9	12,3	16,0	17,5	20,3	19,2	21,8*	17,6*	18,9*	17,2*	22,3*
Prov. Const. del Callao	14,1	16,4	13,7	17,3	17,8	17,6	21,4	20,0	16,4	16,3	18,2
Cusco	12,3	10,4	14,3	10,9	11,5	14,2	14,0	12,0*	13,7*	11,8	13,0
Huancavelica	8,7	10,3	9,5	9,4*	12,6	11,2	9,7*	8,2*	8,7*	13,7	10,4
Huánuco	16,2	23,9	17,1	17,2*	16,8	14,3	18,5*	17,9*	23,3	15,2*	17,7*
Ica	20,9	17,4	13,5	18,5	23,9	17,0	24,4	19,0*	13,9*	14,8	13,2*
Junín	10,1	10,2	12,1	9,6	10,3	14,0	9,6*	13,1*	11,7*	14,5	16,5
La Libertad	11,5	11,8	10,9	14,0	12,9	16,7	14,3	14,9	14,7	11,8	15,7
Lambayeque	19,3	22,9	20,1	16,2	26,8	22,8	25,1	19,6	20,0	25,1	23,3
Lima Metropolitana 1/	13,6	13,0	11,7	15,2	17,5	18,3	18,6	15,0	16,6	17,0	17,1
Región Lima 2/	12,5	13,4	13,1	15,2	16,5	16,5	12,3*	17,0	9,4*	14,7*	13,8*
Loreto	17,2	19,0	16,3	15,3	16,1	14,9	20,7*	11,5	10,7*	12,7	12,3
Madre de Dios	26,3	24,9	18,8	16,7	17,3	20,2	23,9	20,4	20,2	19,5	21,0
Moquegua	18,3	15,5	11,8	20,2	14,2*	11,3*	17,8*	20,4*	12,8*	15,1*	17,3
Pasco	17,1	16,0	13,5	16,9	13,7	20,6	12,3*	16,3*	17,9	18,1	15,9*
Piura	16,9	22,0	16,9	17,4	22,0	16,8	20,1*	20,1	17,8*	15,4	17,1
Puno	8,1	6,5*	9,0	9,0	9,6	8,2	10,2*	7,7*	6,7*	9,8	9,4*
San Martín	15,7	20,9	14,9	18,3	15,0	18,5*	12,4*	15,4*	10,8*	16,0	12,3
Tacna	11,0	10,0*	12,2	9,1	10,1	8,4	9,9*	13,7*	10,6*	11,9*	12,5*
Tumbes	24,0	29,3	23,9	25,9	18,7	24,4	20,5*	20,8*	16,7*	18,0	22,6
Ucayali	17,9	16,9	19,3	16,8	14,4*	14,5*	17,1*	18,0*	15,5	13,9	12,4

Nota 1: Se considera como denuncia toda aquella que el informante asegura que realizó en alguna Comisaría (PNP), Ministerio público/fiscalía o ante alguna otra autoridad facultada para ello.
Nota 2: A partir del año 2024, el cálculo del indicador de victimización, incluye las tentativas de extorsión, con el fin de ofrecer una visión más completa de la actividad delictiva que vive el país.
Nota 3: Denominación establecida mediante Ley N° 31140
1/ Lima Metropolitana, comprende los 43 distritos de la provincia de Lima.
2/ Región Lima, comprende las provincias de Barranca, Cajatambo, Canta, Cañete, Huaral, Huarochirí, Huaura, Oyón y Yauyos.
(*) Los resultados son considerados referenciales porque el número de casos en la muestra para este nivel no es suficiente y presentan un coeficiente de variación mayor a 15%.
Fuente: Instituto Nacional de Estadística e Informática - Encuesta Nacional de Programas Presupuestales (ENAPRES).

16.3.2 PERÚ: Proporción de detenidos que no han sido condenados en el conjunto de la población reclusa total, según departamento

(Porcentaje)

Departamento	2014	2015	2016	2017	2018	2019	2020	2021	2022	2023	2024
Nacional	**51,6**	**51,1**	**43,3**	**41,0**	**39,3**	**36,5**	**33,6**	**37,1**	**37,9**	**37,0**	**37,9**
Departamento											
Amazonas	26,6	30,6	33,7	34,1	30,0	27,5	23,8	24,7	28,6	28,9	32,0
Áncash	43,7	40,8	37,4	36,1	37,7	37,8	38,0	42,3	45,0	48,3	49,7
Apurímac	50,8	53,5	46,9	50,3	46,6	48,9	48,1	48,1	44,7	44,4	41,9
Arequipa	22,4	21,0	19,4	22,3	21,4	20,0	15,9	17,3	17,5	19,0	23,1
Ayacucho	43,6	43,2	38,7	32,9	29,1	28,1	27,5	26,5	25,3	23,1	27,6
Cajamarca	50,7	50,4	48,9	35,6	34,8	29,0	22,9	33,5	32,6	27,0	28,3
Prov. Const. del Callao	50,3	46,6	36,7	35,1	35,5	36,5	40,4	45,4	48,3	43,4	35,0
Cusco	37,9	40,4	40,2	35,9	35,2	35,9	34,9	35,2	36,2	33,3	32,3
Huancavelica	45,6	30,4	41,8	35,2	31,2	18,2	16,7	17,6	17,8	19,9	23,9
Huánuco	53,3	54,4	55,5	52,0	47,2	52,4	42,8	44,1	38,7	37,3	36,3
Ica	61,1	52,1	37,4	32,0	28,5	33,8	38,2	43,6	49,9	45,4	45,7
Junín	42,2	39,4	33,9	30,2	31,3	27,2	25,5	24,2	24,0	19,6	19,7
La Libertad	58,8	55,2	41,4	38,0	35,3	32,3	31,2	35,6	25,3	23,6	26,4
Lambayeque	63,3	51,9	47,2	43,4	41,2	37,4	35,6	32,8	36,4	41,0	45,5
Lima Metropolitana 1/	62,0	65,7	51,9	53,2	51,6	38,4	32,9	38,0	40,5	40,5	40,3
Región Lima 2/	50,6	43,8	28,6	21,7	18,2	27,0	26,9	34,2	38,0	33,1	41,0
Loreto	34,0	40,9	34,0	29,1	32,0	39,8	33,2	38,4	42,2	46,6	45,4
Madre de Dios	77,5	72,6	69,5	64,0	55,9	51,4	45,7	48,6	59,2	60,2	58,2
Moquegua	48,5	-	36,3	25,6	20,6	22,1	10,5	13,6	23,0	16,2	18,6
Pasco	69,9	75,9	69,4	56,6	59,6	50,1	39,7	43,0	45,9	39,8	38,4
Piura	41,8	47,1	61,2	54,9	52,9	53,7	40,9	46,2	46,4	52,6	55,0
Puno	37,7	36,4	36,7	40,7	34,3	33,1	25,4	25,2	22,9	21,0	20,2
San Martín	33,0	36,5	36,2	36,6	35,1	34,5	33,0	33,0	33,5	35,7	34,4
Tacna	39,6	41,7	33,4	30,4	28,0	24,7	23,5	28,0	32,5	38,4	38,4
Tumbes	34,4	42,7	34,2	36,7	41,4	38,8	37,4	42,6	32,9	23,3	25,5
Ucayali	59,1	66,6	67,5	66,2	61,1	64,1	59,7	60,3	50,4	52,6	46,5

Nota 1: El establecimiento penitenciario de Moquegua no se encontraba activo en el año 2015.
Nota 2: Denominación establecida mediante Ley N° 31140
1/ Lima Metropolitana, comprende los 43 distritos de la provincia de Lima.
2/ Región Lima, comprende las provincias de Barranca, Cajatambo, Canta, Cañete, Huaral, Huarochirí, Huaura, Oyón y Yauyos.
Elaboración: Instituto Nacional de Estadística e Informática.

16.3.2.1 PERÚ: Población penitenciaria, según departamento
(Personas)

Departamento	2014	2015	2016	2017	2018	2019	2020	2021	2022	2023	2024
Nacional	**71 961**	**77 242**	**82 023**	**85 811**	**90 934**	**95 548**	**86 955**	**87 245**	**89 877**	**94 759**	**99 448**
Departamento											
Amazonas	759	759	882	979	1 049	1 111	996	1 008	1 008	1 082	1 216
Áncash	2 683	3 107	3 717	4 162	4 567	4 700	4 201	4 111	4 146	4 199	4 341
Apurímac	553	559	631	775	912	1 039	864	923	959	1 015	1 075
Arequipa	2 055	2 338	2 429	2 601	2 738	2 875	2 432	2 434	2 539	2 820	2 946
Ayacucho	2 439	2 560	2 757	2 883	2 954	2 980	2 575	2 543	2 656	2 845	2 840
Cajamarca	1 534	1 793	1 935	1 970	1 999	1 986	1 797	2 237	2 484	2 615	2 800
Prov. Const. del Callao	3 202	3 303	3 315	3 056	3 096	3 228	3 093	3 248	3 461	3 450	3 272
Cusco	2 709	2 858	3 170	3 400	3 605	3 826	3 487	3 386	3 628	3 834	4 157
Huancavelica	171	181	220	230	247	280	209	239	292	292	339
Huánuco	2 285	2 500	2 939	3 116	3 231	3 370	3 015	3 098	3 022	3 071	3 195
Ica	4 954	5 494	6 607	7 078	7 300	7 794	7 242	7 189	7 343	7 856	8 525
Junín	2 852	3 019	3 175	3 466	3 903	4 004	3 528	3 655	3 759	3 911	4 023
La Libertad	4 025	4 716	5 050	5 323	5 581	5 838	5 432	5 730	5 913	6 099	6 603
Lambayeque	3 019	3 286	3 720	3 947	4 285	4 601	4 163	3 412	3 382	3 674	3 976
Lima Metropolitana 1/	17 774	19 779	19 387	20 309	21 771	21 983	19 606	19 233	19 083	20 679	20 806
Región Lima 2/	8 147	7 254	6 889	6 395	6 231	7 490	7 366	7 617	8 013	7 949	9 197
Loreto	1 241	1 356	1 372	1 364	1 470	1 609	1 530	1 461	1 489	1 626	1 706
Madre de Dios	743	747	820	894	909	1 001	950	1 015	1 157	1 185	1 218
Moquegua	233	-	157	227	252	271	219	242	269	303	322
Pasco	176	191	242	415	670	714	701	745	948	993	1 062
Piura	2 975	3 171	3 607	3 737	4 047	4 213	3 807	3 903	4 007	4 429	4 672
Puno	1 507	1 641	1 904	1 977	2 272	2 408	2 208	2 297	2 365	2 514	2 589
San Martín	2 311	2 547	2 699	2 807	2 970	3 158	2 935	2 930	3 080	3 112	3 276
Tacna	1 008	1 154	1 185	1 238	1 271	1 323	1 102	1 111	1 199	1 265	1 357
Tumbes	758	861	929	1 041	1 139	1 178	1 107	1 121	1 186	1 255	1 198
Ucayali	1 848	2 068	2 285	2 421	2 465	2 568	2 390	2 357	2 489	2 686	2 737

Nota 1: El establecimiento penitenciario de Moquegua no se encontraba activo en el año 2015.
Nota 2: Denominación establecida mediante Ley N° 31140
1/ Lima Metropolitana, comprende los 43 distritos de la provincia de Lima.
2/ Región Lima, comprende las provincias de Barranca, Cajatambo, Canta, Cañete, Huaral, Huarochirí, Huaura, Oyón y Yauyos.
Fuente: Instituto Nacional Penitenciario (INPE) - Establecimiento Penitenciarios y Oficinas Regionales.
Elaboración: Instituto Nacional Penitenciario (INPE) - Unidad de Estadística.

16.3.2.2 PERÚ: Población penitenciaria en situación jurídica de procesado, según departamento
(Personas)

Departamento	2014	2015	2016	2017	2018	2019	2020	2021	2022	2023	2024
Nacional	**37 109**	**39 439**	**35 499**	**35 191**	**35 717**	**34 879**	**29 254**	**32 405**	**34 071**	**35 040**	**37 650**
Departamento											
Amazonas	202	232	297	334	315	305	237	249	288	313	389
Áncash	1 172	1 269	1 391	1 502	1 724	1 777	1 598	1 737	1 865	2 030	2 158
Apurímac	281	299	296	390	425	508	416	444	429	451	450
Arequipa	461	492	472	579	585	576	386	420	445	536	680
Ayacucho	1 063	1 106	1 067	949	859	836	709	673	673	658	785
Cajamarca	778	903	946	701	695	576	411	749	810	706	791
Prov. Const. del Callao	1 612	1 538	1 216	1 073	1 100	1 177	1 249	1 476	1 672	1 496	1 146
Cusco	1 027	1 156	1 273	1 219	1 269	1 375	1 217	1 193	1 313	1 277	1 342
Huancavelica	78	55	92	81	77	51	35	42	52	58	81
Huánuco	1 219	1 361	1 632	1 620	1 525	1 766	1 290	1 366	1 169	1 146	1 161
Ica	3 029	2 861	2 474	2 265	2 082	2 638	2 766	3 131	3 663	3 563	3 892
Junín	1 204	1 190	1 075	1 047	1 223	1 088	899	885	901	766	794
La Libertad	2 367	2 604	2 091	2 022	1 970	1 883	1 696	2 042	1 497	1 442	1 740
Lambayeque	1 911	1 706	1 754	1 713	1 767	1 720	1 481	1 120	1 232	1 508	1 811
Lima Metropolitana 1/	11 020	12 999	10 056	10 805	11 243	8 432	6 452	7 308	7 738	8 384	8 395
Región Lima 2/	4 124	3 178	1 967	1 387	1 131	2 020	1 981	2 603	3 048	2 628	3 769
Loreto	422	555	466	397	470	641	508	561	628	758	774
Madre de Dios	576	542	570	572	508	515	434	493	685	713	709
Moquegua	113	-	57	58	52	60	23	33	62	49	60
Pasco	123	145	168	235	399	358	278	320	435	395	408
Piura	1 243	1 494	2 206	2 050	2 142	2 263	1 558	1 804	1 858	2 331	2 568
Puno	568	598	699	805	779	797	560	579	542	529	522
San Martín	763	929	978	1 027	1 043	1 088	970	968	1 032	1 111	1 127
Tacna	399	481	396	376	356	327	259	311	390	486	521
Tumbes	261	368	318	382	471	457	414	477	390	293	305
Ucayali	1 093	1 378	1 542	1 602	1 507	1 645	1 427	1 421	1 254	1 413	1 272

Nota 1: El establecimiento penitenciario de Moquegua no se encontraba activo en el año 2015.
Nota 2: Denominación establecida mediante Ley N° 31140
1/ Lima Metropolitana, comprende los 43 distritos de la provincia de Lima.
2/ Región Lima, comprende las provincias de Barranca, Cajatambo, Canta, Cañete, Huaral, Huarochirí, Huaura, Oyón y Yauyos.
Fuente: Instituto Nacional Penitenciario (INPE) - Establecimiento Penitenciarios y Oficinas Regionales.
Elaboración: Instituto Nacional Penitenciario (INPE) - Unidad de Estadística.

16.3.2.3 PERÚ: Población penitenciaria en situación jurídica de sentenciado, según departamento
(Personas)

Departamento	2014	2015	2016	2017	2018	2019	2020	2021	2022	2023	2024
Nacional	**34 852**	**37 803**	**46 524**	**50 620**	**55 217**	**60 669**	**57 701**	**54 840**	**55 806**	**59 719**	**61 798**
Departamento											
Amazonas	557	527	585	645	734	806	759	759	720	769	827
Áncash	1 511	1 838	2 326	2 660	2 843	2 923	2 603	2 374	2 281	2 169	2 183
Apurímac	272	260	335	385	487	531	448	479	530	564	625
Arequipa	1 594	1 846	1 957	2 022	2 153	2 299	2 046	2 014	2 094	2 284	2 266
Ayacucho	1 376	1 454	1 690	1 934	2 095	2 144	1 866	1 870	1 983	2 187	2 055
Cajamarca	756	890	989	1 269	1 304	1 410	1 386	1 488	1 674	1 909	2 009
Prov. Const. del Callao	1 590	1 765	2 099	1 983	1 996	2 051	1 844	1 772	1 789	1 954	2 126
Cusco	1 682	1 702	1 897	2 181	2 336	2 451	2 270	2 193	2 315	2 557	2 815
Huancavelica	93	126	128	149	170	229	174	197	240	234	258
Huánuco	1 066	1 139	1 307	1 496	1 706	1 604	1 725	1 732	1 853	1 925	2 034
Ica	1 925	2 633	4 133	4 813	5 218	5 156	4 476	4 058	3 680	4 293	4 633
Junín	1 648	1 829	2 100	2 419	2 680	2 916	2 629	2 770	2 858	3 145	3 229
La Libertad	1 658	2 112	2 959	3 301	3 611	3 955	3 736	3 688	4 416	4 657	4 863
Lambayeque	1 108	1 580	1 966	2 234	2 518	2 881	2 682	2 292	2 150	2 166	2 165
Lima Metropolitana 1/	6 754	6 780	9 331	9 504	10 528	13 551	13 154	11 925	11 345	12 295	12 411
Región Lima 2/	4 023	4 076	4 922	5 008	5 100	5 470	5 385	5 014	4 965	5 321	5 428
Loreto	819	801	906	967	1 000	968	1 022	900	861	868	932
Madre de Dios	167	205	250	322	401	486	516	522	472	472	509
Moquegua	120	-	100	169	200	211	196	209	207	254	262
Pasco	53	46	74	180	271	356	423	425	513	598	654
Piura	1 732	1 677	1 401	1 687	1 905	1 950	2 249	2 099	2 149	2 098	2 104
Puno	939	1 043	1 205	1 172	1 493	1 611	1 648	1 718	1 823	1 985	2 067
San Martín	1 548	1 618	1 721	1 780	1 927	2 070	1 965	1 962	2 048	2 001	2 149
Tacna	609	673	789	862	915	996	843	800	809	779	836
Tumbes	497	493	611	659	668	721	693	644	796	962	893
Ucayali	755	690	743	819	958	923	963	936	1 235	1 273	1 465

Nota 1: El establecimiento penitenciario de Moquegua no se encontraba activo en el año 2015.
Nota 2: Denominación establecida mediante Ley N° 31140
1/ Lima Metropolitana, comprende los 43 distritos de la provincia de Lima.
2/ Región Lima, comprende las provincias de Barranca, Cajatambo, Canta, Cañete, Huaral, Huarochirí, Huaura, Oyón y Yauyos.
Fuente: Instituto Nacional Penitenciario (INPE) - Establecimiento Penitenciarios y Oficinas Regionales.
Elaboración: Instituto Nacional Penitenciario (INPE) - Unidad de Estadística.

16.3.2.4 PERÚ: Situación de la capacidad de albergue, sobrepoblación y la Tasa de hacinamiento
(Personas y porcentaje)

Años	Capacidad del establecimiento penitenciario (C)	Población Penitenciario (P)	Sobre Población (P - C)	% Sobre Población (%S=P/C)	Tasa de hacinamiento (%H= %S - 20%)
2014	32 190	71 961	39 771	124%	**104%**
2015	32 986	77 242	44 256	134%	**114%**
2016	35 126	82 023	46 897	134%	**114%**
2017	39 158	85 811	46 653	119%	**99%**
2018	39 156	90 934	51 778	132%	**112%**
2019	40 137	95 548	55 411	138%	**118%**
2020	40 827	86 955	46 128	113%	**93%**
2021	41 123	87 245	46 122	112%	**92%**
2022	41 018	89 877	48 859	119%	**99%**
2023	41 019	94 759	53 740	131%	**111%**
2024	41 764	99 448	57 684	138%	**118%**

Nota: Tasa de hacinamiento está definido como la sobrepoblación que excede más o igual al 20% de la capacidad del establecimiento penitenciario según el Comité Europeo para los Problemas Criminales, también lo denominan como sobrepoblación crítica.
Fuente: Instituto Nacional Penitenciario (INPE) - Oficina General de Infraestructura.
Elaboración: Instituto Nacional Penitenciario (INPE) - Publicación "Informe Estadístico."

16.3.3 PERÚ: Proporción de jefes de hogar que expresaron que algún miembro de su hogar en los últimos 12 meses acudió a una autoridad de justicia por consecuencia de haber tenido algún desacuerdo o conflicto

(Porcentaje)

Área de residencia	2018	2019	2020	2021	2022	2023	2024
Nacional	**78,0**	**77,2**	**77,6**	**71,9**	**70,1**	**67,5**	**72,8**
Área de residencia							
Urbana	78,5	77,2	78,0	72,1	69,6	67,4	73,5
Rural	76,0	77,1	76,3	70,9	73,1	68,4	69,1

Nota 1: Se refiere a la autoridad de justicia a un líder de la comunidad, conciliación o arbitraje, Defensoría del Pueblo, municipalidad distrital, Subprefecto, Teniente Gobernador, Poder Judicial, Juez de paz, Ministerio Público, Policía Nacional, Ministerio de Justicia y Derechos Humanos, Justicia indígena y otros.
Nota 2: Se refiere al desacuerdo o conflicto a pensión de alimentos, tenencia de menor o patria potestad, el régimen de visitas, desalojo, indemnización, división y partición de bienes, violencia familiar, robo, hurto, violación sexual y otros.
Fuente: Instituto Nacional de Estadística e Informática - Encuesta Nacional de Hogares (ENAHO).

16.3.3.1 PERÚ: Proporción de jefes de hogar que expresaron que algún miembro de su hogar en los últimos 12 meses acudió a una autoridad de justicia por consecuencia de haber tenido algún desacuerdo o conflicto, según sexo

(Porcentaje)

Sexo	2018	2019	2020	2021	2022	2023	2024
Nacional	**78,0**	**77,2**	**77,6**	**71,9**	**70,1**	**67,5**	**72,8**
Hombre	78,6	76,3	74,3	69,1	65,7	63,6	69,1
Mujer	77,6	77,6	79,4	73,1	72,4	69,4	74,5

Nota 1: Se refiere a la autoridad de justicia a un líder de la comunidad, conciliación o arbitraje, Defensoría del Pueblo, municipalidad distrital, Subprefecto, Teniente Gobernador, Poder Judicial, Juez de paz, Ministerio Público, Policía Nacional, Ministerio de Justicia y Derechos Humanos, Justicia indígena y otros.
Nota 2: Se refiere al desacuerdo o conflicto a pensión de alimentos, tenencia de menor o patria potestad, el régimen de visitas, desalojo, indemnización, división y partición de bienes, violencia familiar, robo, hurto, violación sexual y otros.
Fuente: Instituto Nacional de Estadística e Informática - Encuesta Nacional de Hogares (ENAHO).

16.3.3.2 PERÚ: Proporción de jefes de hogar que expresaron que algún miembro de su hogar en los últimos 12 meses ha tenido algún desacuerdo o conflicto

(Porcentaje)

Área de residencia	2018	2019	2020	2021	2022	2023	2024
Nacional	**6,1**	**5,5**	**5,3**	**4,8**	**5,6**	**6,3**	**5,4**
Área de residencia							
Urbana	6,7	6,1	5,4	5,2	6,2	6,8	5,9
Rural	4,6	4,1	4,7	3,8	3,8	4,3	3,8

Nota: Se refiere al desacuerdo o conflicto a pensión de alimentos, tenencia de menor o patria potestad, el régimen de visitas, desalojo, indemnización, división y partición de bienes, violencia familiar, robo, hurto, violación sexual y otros.
Fuente: Instituto Nacional de Estadística e Informática - Encuesta Nacional de Hogares (ENAHO).

16.3.3.3 PERÚ: Proporción de jefes de hogar que expresaron que algún miembro de su hogar en los últimos 12 meses ha tenido algún desacuerdo o conflicto, según sexo

(Porcentaje)

Sexo	2018	2019	2020	2021	2022	2023	2024
Nacional	**6,1**	**5,5**	**5,3**	**4,8**	**5,6**	**6,3**	**5,4**
Hombre	4,6	4,1	4,1	3,4	4,3	4,8	3,9
Mujer	7,4	6,8	6,2	6,0	6,6	7,3	6,6

Nota: Se refiere al desacuerdo o conflicto a pensión de alimentos, tenencia de menor o patria potestad, el régimen de visitas, desalojo, indemnización, división y partición de bienes, violencia familiar, robo, hurto, violación sexual y otros.
Fuente: Instituto Nacional de Estadística e Informática - Encuesta Nacional de Hogares (ENAHO).

Meta 16.4: De aquí a 2030, reducir significativamente las corrientes financieras y de armas ilícitas, fortalecer la recuperación y devolución de los activos robados y luchar contra todas las formas de delincuencia organizada

16.4.2 PERÚ: Almacenamiento y custodia de armas de fuego que han sido incautadas, decomisadas, halladas o entregadas por parte de la autoridad policial cuyo contexto ilícito haya sido determinado por la autoridad jurisdiccional competente

(Casos registrados)

Tipo de situación decomisado	2016	2017	2018	2019	2020	2021	2022	2023	2024
Nacional	**1 508**	**6 544**	**16 830**	**6 417**	**3 703**	**6 019**	**9 924**	**6 890**	**9 986**
Armas incautadas	27	1 842	6 895	3 425	1 992	3 126	5 229	2 949	3 257
Armas encontradas	-	777	2 547	2 323	1 423	2 166	2 454	1 548	1 119
Armas entregadas	1 481	3 925	7 388	669	288	727	2 241	2 393	5 610

Nota: En el año 2018, se realizó una campaña de "Regulariza Tu Arma", con el objetivo de dar facilidades a los usuarios con licencia cancelada puedan actualizar los datos del propietario y del arma de fuego; o depositar sus armas de manera voluntaria para culminar sus trámites. A partir del mes de julio se realizó las acciones de decomiso masivo a las armas de fuego que no estaban regularizadas, por lo tanto, la cifra aumentó.
Fuente: La Superintendencia Nacional de Control de Servicios de Seguridad, Armas, Municiones y Explosivos de Uso Civil (SUCAMEC).

Meta 16.5: Reducir considerablemente la corrupción y el soborno en todas sus formas

16.5.1 PERÚ: Proporción de hogares que han tenido al menos un contacto con un funcionario público y que han pagado un soborno

(Porcentaje)

Ámbito Geográfico	2014	2015	2016	2017	2018	2019	2020	2021	2022	2023	2024
Nacional	**2,9**	**2,8**	**3,6**	**2,7**	**3,0**	**3,0**	**3,0**	**3,0**	**3,2**	**2,7**	**2,5**
Lima Metropolitana 1/ y Prov. Const. del Callao	3,3	4,1	5,7	3,6	3,1	4,7	2,6 *	5,4	4,4	4,0	3,1
Resto País	2,7	2,4	2,9	2,4	3,0	2,6	3,2	2,2	2,7	2,2	2,3
Área de residencia											
Urbana	3,3	3,2	4,2	3,1	3,4	3,6	3,0	3,4	3,6	3,1	2,8
Rural	1,8	1,8	1,9	1,4	2,0	1,6	3,0	1,8	1,8	1,4	1,5
Región natural											
Costa	3,0	3,2	4,6	3,0	3,2	3,6	2,6	3,9	3,7	3,2	2,8
Sierra	2,8	2,6	2,8	2,5	2,8	2,7	3,8	2,2	2,8	2,2	2,2
Selva	2,6	2,0	2,2	2,1	3,3	2,0	2,3 *	1,7	2,3	1,9	2,4

Nota 1: Incluye regalos, propinas, sobornos o coimas.
Nota 2: Denominacion establecida mediante Ley N° 31140.
1/ Lima Metropolitana y comprende los 43 distritos.
(*) Los resultados son considerados referenciales porque el número de casos en la muestra para este nivel no es suficiente y presentan un coeficiente de variación mayor a 15%.
Fuente: Instituto Nacional de Estadística e Informática - Encuesta Nacional de Hogares (ENAHO).

Meta 16.6 : Crear a todos los niveles instituciones eficaces y transparentes que rindan cuentas

16.6.1 PERÚ: Gastos primarios del gobierno como proporción del presupuesto aprobado original

(Porcentaje)

Gasto Primario	2014	2015	2016	2017	2018	2019	2020	2021	2022	2023	2024
Nacional	**109,2**	**104,2**	**98,9**	**106,1**	**101,0**	**96,4**	**103,8**	**109,9**	**107,7**	**105,6**	**100,0**

Fuente: Instituto Nacional de Estadística e Informática.

16.6.2 PERÚ: Proporción de la población que siente confianza en las instituciones

(Porcentaje)

Ámbito Geográfico / Instituciones	2014	2015	2016	2017	2018	2019	2020	2021	2022	2023	2024
Nacional											
1. El Jurado Nacional de Elecciones- JNE	22,1	22,6	19,0	17,8	13,7	14,9	16,4	17,1	14,3	15,0	12,6
2. La Oficina Nacional de Procesos Electorales - ONPE	27,7	27,3	24,0	21,9	17,4	18,9	20,5	19,9	17,6	18,1	15,5
3. Registro Nacional de Identificación y Estado Civil - RENIEC	58,0	57,8	56,3	54,6	52,5	51,8	51,2	51,9	49,0	48,5	44,9
4. La Municipalidad Provincial	20,0	20,9	18,9	14,9	11,7	14,4	13,8	15,2	13,7	15,0	13,8
5. La Municipalidad Distrital	21,4	22,4	19,8	16,7	13,6	15,3	14,6	16,0	14,2	16,4	15,2
6. Policía Nacional del Perú	18,0	19,3	18,0	18,7	17,2	18,8	20,7	24,6	21,2	20,5	17,6
7. Las Fuerzas Armadas	32,6	32,3	30,7	31,0	29,4	30,3	36,0	40,5	36,2	32,2	29,7
8. El Gobierno Regional	15,0	15,3	13,5	11,0	8,9	10,7	11,5	11,9	9,3	10,8	10,5
9. El Poder Judicial (Juzgados, Juez de Paz, etc.)	14,3	14,3	13,9	12,5	10,2	10,5	12,9	15,0	12,7	12,6	11,7
10. El Ministerio de Educación (centros educativos, etc.)	36,8	41,2	42,5	38,3	34,7	34,1	34,8	37,8	37,0	34,9	33,1
11. La Defensoría del Pueblo	27,6	27,0	24,3	22,1	19,5	19,7	20,8	21,8	19,7	18,8	17,2
12. Congreso de la República	9,1	9,7	9,2	7,3	4,6	4,5	5,7	6,9	5,0	4,6	4,2
13. Los Partidos Políticos	5,9	6,1	5,9	4,8	3,6	3,5	3,8	4,4	3,2	3,1	3,0
14. La Prensa Escrita	19,5	19,3	19,1	17,1	15,7	14,2	13,0	12,9	11,9	10,6	10,9
15. La Radio o Televisión	31,5	30,0	29,2	26,4	24,3	22,7	21,5	19,0	17,2	16,1	16,8
16. La Iglesia Católica	55,0	54,8	53,2	49,3	47,1	46,7	45,8	49,2	45,4	42,5	41,6
17. La Procuraduría Anticorrupción	13,6	13,4	12,8	11,6	10,0	12,7	12,3	11,9	10,2	9,2	8,6
18. Ministerio Público - Fiscalía de la Nación	16,0	15,3	15,4	13,2	11,2	12,8	14,0	14,5	12,8	11,7	10,6
19. Contraloría General de la República	16,1	15,4	14,1	12,6	10,7	12,1	12,6	13,3	11,3	10,5	10,0
20. Superintendencia Nacional de Aduanas y Administración Tributaria (ADUANAS-SUNAT)	23,1	23,4	22,1	20,0	17,3	18,6	18,7	18,2	18,1	17,8	16,4
21. La Comisión de Alto Nivel Anticorrupción	14,1	14,5	12,3	11,2	9,2	11,8	12,2	11,8	10,0	9,2	8,3

Continúa...

16.6.2 PERÚ: Proporción de la población que siente confianza en las instituciones

(Porcentaje)

Ámbito Geográfico / Instituciones	2014	2015	2016	2017	2018	2019	2020	2021	2022	2023	2024
Lima Metropolitana 1/ y Prov. Const. del Callao											
1. El Jurado Nacional de Elecciones- JNE	29,2	32,0	23,0	22,4	15,8	17,8	20,7	22,6	16,6	17,3	13,2
2. La Oficina Nacional de Procesos Electorales - ONPE	36,2	35,3	29,3	25,8	19,4	21,9	25,5	25,6	20,7	20,1	15,8
3. Registro Nacional de Identificación y Estado Civil - RENIEC	65,9	66,6	62,4	58,7	57,1	55,6	55,9	55,2	49,1	50,5	42,6
4. La Municipalidad Provincial	25,4	25,3	22,9	17,2	12,6	18,4	16,1	19,6	17,0	17,4	15,1
5. La Municipalidad Distrital	27,0	27,6	23,7	20,4	16,3	17,8	17,1	19,7	17,0	19,0	17,9
6. Policía Nacional del Perú	18,9	19,5	17,2	19,7	18,1	19,3	21,0	28,7	24,5	24,0	17,9
7. Las Fuerzas Armadas	40,4	39,3	33,1	34,9	34,6	33,8	42,0	47,1	41,3	37,9	32,3
8. El Gobierno Regional	17,2	15,6	14,0	11,8	9,2	11,7	13,2	14,9	9,6	10,4	10,1
9. El Poder Judicial (Juzgados, Juez de Paz, etc.)	12,5	12,5	11,7	9,7	8,5	8,1	12,2	16,2	12,2	10,5	9,5
10. El Ministerio de Educación (centros educativos, etc.)	34,0	40,2	41,6	34,5	29,1	28,1	31,5	36,6	33,1	26,5	24,8
11. La Defensoría del Pueblo	31,1	29,6	24,8	21,9	19,3	20,6	21,1	23,9	19,5	17,1	15,1
12. Congreso de la República	8,0	8,7	7,2	6,3	3,5 *	4,2	4,7 *	7,5	4,8	4,4	4,1
13. Los Partidos Políticos	6,2	6,2	4,9	4,9	3,5	3,8	4,0	4,7	3,4	3,1	3,0 *
14. La Prensa Escrita	23,5	23,0	20,7	16,9	16,4	14,9	14,6	14,3	14,3	11,8	11,4
15. La Radio o Televisión	36,4	33,1	31,2	26,1	24,3	22,2	21,0	19,4	17,8	16,3	15,1
16. La Iglesia Católica	60,8	58,4	56,5	49,2	47,3	47,1	46,4	54,6	46,9	43,4	40,1
17. La Procuraduría Anticorrupción	17,8	16,9	12,6	11,5	10,6	15,6	14,6	14,3	11,6	9,7	8,2
18. Ministerio Público - Fiscalía de la Nación	18,4	17,2	16,6	13,1	10,5	13,1	15,3	16,4	13,8	12,1	9,7
19. Contraloría General de la República	20,0	18,9	15,0	13,4	11,6	13,6	13,8	15,1	12,3	10,4	9,8
20. Superintendencia Nacional de Aduanas y Administración Tributaria (ADUANAS-SUNAT)	30,0	31,3	27,7	23,9	20,4	22,5	22,3	22,0	22,0	19,7	18,1
21. La Comisión de Alto Nivel Anticorrupción	17,9	17,5	12,6	10,9	9,3	13,5	13,5	13,9	11,0	9,4	7,5

Continúa...

16.6.2 PERÚ: Proporción de la población que siente confianza en las instituciones

(Porcentaje)

Ámbito Geográfico / Instituciones	2014	2015	2016	2017	2018	2019	2020	2021	2022	2023	2024
Resto País											
1. El Jurado Nacional de Elecciones- JNE	18,7	18,0	17,0	15,5	12,7	13,4	14,2	14,4	13,1	13,8	12,2
2. La Oficina Nacional de Procesos Electorales - ONPE	23,5	23,4	21,4	19,9	16,4	17,5	17,9	17,2	15,9	17,1	15,4
3. Registro Nacional de Identificación y Estado Civil - RENIEC	54,1	53,5	53,2	52,6	50,2	49,9	48,9	50,2	48,9	47,4	46,1
4. La Municipalidad Provincial	17,4	18,7	16,9	13,7	11,3	12,3	12,6	13,1	11,9	13,7	13,1
5. La Municipalidad Distrital	18,7	19,9	17,9	14,9	12,3	14,1	13,4	14,1	12,7	15,0	13,9
6. Policía Nacional del Perú	17,6	19,2	18,4	18,2	16,7	18,5	20,5	22,4	19,5	18,6	17,4
7. Las Fuerzas Armadas	28,8	28,8	29,6	29,0	26,7	28,5	33,0	37,0	33,4	29,2	28,3
8. El Gobierno Regional	13,9	15,2	13,2	10,5	8,8	10,1	10,6	10,4	9,2	11,0	10,7
9. El Poder Judicial (Juzgados, Juez de Paz, etc.)	15,1	15,3	15,0	13,9	11,1	11,8	13,2	14,5	13,0	13,7	12,9
10. El Ministerio de Educación (centros educativos, etc.)	38,2	41,7	42,9	40,1	37,5	37,1	36,5	38,4	39,0	39,3	37,3
11. La Defensoría del Pueblo	25,8	25,7	24,0	22,1	19,6	19,3	20,7	20,8	19,8	19,7	18,3
12. Congreso de la República	9,6	10,2	10,2	7,8	5,1	4,7	6,3	6,6	5,1	4,6	4,3
13. Los Partidos Políticos	5,8	6,1	6,3	4,7	3,7	3,4	3,7	4,2	3,1	3,1	3,0
14. La Prensa Escrita	17,5	17,6	18,4	17,2	15,4	13,9	12,2	12,2	10,6	9,9	10,7
15. La Radio o Televisión	29,0	28,4	28,2	26,5	24,3	23,0	21,7	18,7	17,0	16,0	17,8
16. La Iglesia Católica	52,1	53,1	51,6	49,3	47,0	46,5	45,5	46,5	44,6	42,0	42,4
17. La Procuraduría Anticorrupción	11,6	11,6	12,9	11,7	9,7	11,3	11,1	10,7	9,4	8,9	8,7
18. Ministerio Público - Fiscalía de la Nación	14,9	14,3	14,8	13,3	11,6	12,6	13,4	13,5	12,3	11,5	11,1
19. Contraloría General de la República	14,1	13,7	13,6	12,2	10,3	11,4	12,0	12,3	10,7	10,6	10,1
20. Superintendencia Nacional de Aduanas y Administración Tributaria (ADUANAS-SUNAT)	19,8	19,6	19,3	18,0	15,8	16,7	16,8	16,2	16,0	16,8	15,5
21. La Comisión de Alto Nivel Anticorrupción	12,2	13,0	12,1	11,4	9,2	11,0	11,6	10,7	9,5	9,2	8,7

Continúa...

16.6.2 PERÚ: Proporción de la población que siente confianza en las instituciones

(Porcentaje)

Ámbito Geográfico / Instituciones	2014	2015	2016	2017	2018	2019	2020	2021	2022	2023	2024
Área de residencia											
Urbana											
1. El Jurado Nacional de Elecciones- JNE	24,5	25,0	20,5	19,6	14,6	16,0	17,7	18,8	15,4	16,3	13,6
2. La Oficina Nacional de Procesos Electorales - ONPE	30,4	29,9	25,9	23,9	18,6	20,5	22,3	21,7	18,8	19,5	16,6
3. Registro Nacional de Identificación y Estado Civil - RENIEC	61,2	61,0	59,1	57,6	55,1	54,4	53,7	54,3	50,9	50,4	46,3
4. La Municipalidad Provincial	20,7	21,7	19,8	15,4	12,0	15,0	14,3	16,0	14,4	15,5	14,3
5. La Municipalidad Distrital	21,6	22,8	20,2	17,2	13,8	15,4	14,8	16,5	14,5	16,6	15,8
6. Policía Nacional del Perú	18,0	19,6	17,9	19,2	17,5	19,1	21,4	25,8	22,2	21,6	18,2
7. Las Fuerzas Armadas	35,0	34,7	32,3	33,2	31,4	32,2	38,9	43,4	38,9	34,9	31,8
8. El Gobierno Regional	15,1	15,5	13,6	11,3	8,9	10,8	11,8	12,4	9,4	10,9	10,8
9. El Poder Judicial (Juzgados, Juez de Paz, etc.)	13,8	14,2	13,7	12,5	9,9	10,2	13,1	15,7	12,9	12,9	11,8
10. El Ministerio de Educación (centros educativos, etc.)	35,3	40,8	41,9	37,6	33,4	33,0	34,1	37,9	36,5	34,3	32,3
11. La Defensoría del Pueblo	28,9	28,3	25,2	23,0	20,2	20,5	21,6	22,9	20,4	19,4	17,7
12. Congreso de la República	8,6	9,3	8,9	7,1	4,3	4,3	5,5	6,9	4,8	4,5	4,3
13. Los Partidos Políticos	5,7	6,0	5,7	4,7	3,4	3,4	3,6	4,4	3,1	3,0	3,0
14. La Prensa Escrita	21,1	20,6	20,0	17,8	16,6	14,8	13,4	13,5	12,6	11,2	11,5
15. La Radio o Televisión	32,8	30,8	29,8	26,7	24,8	22,7	21,2	19,0	17,3	16,4	17,2
16. La Iglesia Católica	57,6	57,0	55,1	50,5	47,7	47,7	46,7	51,2	46,8	43,5	42,5
17. La Procuraduría Anticorrupción	14,9	14,6	13,7	12,6	10,8	13,8	13,3	12,8	11,0	9,8	9,1
18. Ministerio Público - Fiscalía de la Nación	17,2	16,4	16,4	14,1	11,8	13,6	15,0	15,4	13,6	12,4	11,2
19. Contraloría General de la República	17,8	17,0	15,2	13,6	11,6	13,1	13,5	14,3	12,0	11,2	10,8
20. Superintendencia Nacional de Aduanas y Administración Tributaria (ADUANAS-SUNAT)	26,5	26,7	24,7	22,4	19,3	20,6	20,6	20,0	20,0	19,6	18,0
21. La Comisión de Alto Nivel Anticorrupción	15,6	16,1	13,3	12,3	9,9	12,8	13,2	12,7	10,8	9,9	8,9

Continúa...

16.6.2 PERÚ: Proporción de la población que siente confianza en las instituciones

(Porcentaje)

Ámbito Geográfico / Instituciones	2014	2015	2016	2017	2018	2019	2020	2021	2022	2023	2024
Rural											
1. El Jurado Nacional de Elecciones- JNE	13,9	14,2	13,4	11,2	10,3	10,3	11,1	10,3	9,8	9,6	8,2
2. La Oficina Nacional de Procesos Electorales - ONPE	18,5	18,1	17,2	14,5	12,8	13,1	13,4	13,0	12,4	12,3	11,1
3. Registro Nacional de Identificación y Estado Civil - RENIEC	46,8	46,3	46,1	43,6	42,5	41,7	41,8	42,1	41,1	40,3	39,3
4. La Municipalidad Provincial	17,7	17,9	15,6	13,0	10,9	11,8	11,7	11,9	10,8	12,6	11,4
5. La Municipalidad Distrital	20,9	21,0	18,5	14,8	12,8	14,9	14,1	13,6	12,8	15,6	12,7
6. Policía Nacional del Perú	18,0	18,4	18,3	16,8	16,0	17,6	17,9	19,8	17,3	15,7	15,3
7. Las Fuerzas Armadas	24,5	23,7	25,1	22,7	21,5	22,6	24,8	28,5	24,9	20,9	21,0
8. El Gobierno Regional	14,8	14,5	13,1	9,7	8,8	10,0	10,1	10,2	8,9	10,3	9,3
9. El Poder Judicial (Juzgados, Juez de Paz, etc.)	15,7	14,8	14,9	12,7	11,5	12,1	11,9	12,5	12,0	11,4	11,4
10. El Ministerio de Educación (centros educativos, etc.)	42,0	42,5	44,5	40,8	39,5	38,4	37,3	37,5	38,7	37,4	36,4
11. La Defensoría del Pueblo	23,1	22,5	21,1	18,4	16,7	16,7	17,8	17,4	16,9	16,1	14,9
12. Congreso de la República	10,5	10,9	10,5	8,0	5,9	5,3	6,6	6,8	5,8	4,8	4,2
13. Los Partidos Políticos	6,6	6,6	6,3	4,8	4,3	4,3	4,5	4,5	3,8	3,6	3,3
14. La Prensa Escrita	14,2	14,7	15,7	14,2	12,4	11,9	11,3	10,2	8,9	7,8	8,4
15. La Radio o Televisión	27,0	27,0	27,1	25,3	22,6	23,0	22,5	18,6	16,9	15,0	15,6
16. La Iglesia Católica	46,0	47,0	46,3	44,4	44,8	42,9	42,3	41,0	39,7	38,3	37,9
17. La Procuraduría Anticorrupción	9,1	8,9	9,4	8,2	7,1	8,3	8,2	8,1	7,1	6,6	6,3
18. Ministerio Público - Fiscalía de la Nación	12,0	11,3	11,4	10,1	8,9	9,6	10,5	10,8	9,4	8,6	8,1
19. Contraloría General de la República	10,0	9,9	9,8	8,7	7,4	8,4	9,1	9,3	8,4	7,7	6,6
20. Superintendencia Nacional de Aduanas y Administración Tributaria (ADUANAS-SUNAT)	11,6	11,8	12,5	11,0	9,8	10,9	11,3	10,9	10,0	10,4	9,9
21. La Comisión de Alto Nivel Anticorrupción	8,8	8,9	8,5	7,3	6,8	8,1	8,5	7,9	6,6	6,4	5,7

Continúa...

16.6.2 PERÚ: Proporción de la población que siente confianza en las instituciones

(Porcentaje)

Ámbito Geográfico / Instituciones	2014	2015	2016	2017	2018	2019	2020	2021	2022	2023	2024
Región natural											
Costa											
1. El Jurado Nacional de Elecciones- JNE	26,7	27,9	22,3	20,8	15,5	17,1	19,3	21,0	16,4	17,4	14,1
2. La Oficina Nacional de Procesos Electorales - ONPE	32,9	32,4	28,0	25,0	19,6	21,6	24,0	23,9	20,1	20,5	17,0
3. Registro Nacional de Identificación y Estado Civil - RENIEC	63,7	63,6	61,3	59,1	57,4	56,6	56,0	56,5	51,8	51,4	45,7
4. La Municipalidad Provincial	23,1	23,7	21,8	16,4	12,6	16,6	15,3	17,8	16,0	16,8	14,8
5. La Municipalidad Distrital	24,5	25,2	22,8	19,0	15,3	16,7	16,1	18,1	16,0	17,9	16,5
6. Policía Nacional del Perú	19,1	20,6	19,0	20,3	18,7	20,4	21,9	27,8	24,2	23,1	18,6
7. Las Fuerzas Armadas	38,1	37,3	34,2	35,4	33,9	34,4	41,4	46,6	41,0	37,7	33,3
8. El Gobierno Regional	16,5	16,7	15,1	12,2	9,8	11,9	13,0	13,9	10,0	11,2	10,7
9. El Poder Judicial (Juzgados, Juez de Paz, etc.)	14,3	14,5	14,4	12,3	10,6	10,4	13,2	16,7	13,5	12,6	11,5
10. El Ministerio de Educación (centros educativos, etc.)	35,7	42,4	43,8	38,1	33,3	33,1	34,0	39,0	36,7	32,7	31,0
11. La Defensoría del Pueblo	30,3	29,7	26,7	23,5	20,8	21,4	22,3	24,4	20,8	19,2	17,0
12. Congreso de la República	9,1	9,8	9,3	7,3	4,5	4,5	5,5	7,2	5,0	4,7	4,3
13. Los Partidos Políticos	6,5	6,8	6,3	5,1	3,7	3,6	3,8	4,5	3,5	3,3	3,1
14. La Prensa Escrita	22,6	22,8	21,4	18,9	17,5	15,8	14,5	14,9	14,0	12,4	12,2
15. La Radio o Televisión	34,5	32,5	31,8	28,1	26,2	23,6	22,1	20,4	18,6	17,8	17,6
16. La Iglesia Católica	59,6	58,6	57,1	51,6	48,8	48,3	47,9	54,3	48,5	45,2	43,1
17. La Procuraduría Anticorrupción	16,5	16,2	14,7	12,9	11,3	15,1	14,5	13,9	11,6	10,3	9,0
18. Ministerio Público - Fiscalía de la Nación	18,3	17,4	17,7	14,6	12,3	14,4	15,7	16,5	14,3	12,8	10,8
19. Contraloría General de la República	19,0	18,4	16,4	14,4	12,4	14,0	14,2	15,5	12,7	11,1	10,4
20. Superintendencia Nacional de Aduanas y Administración Tributaria (ADUANAS-SUNAT)	28,6	28,8	27,1	24,1	20,9	22,6	22,3	21,5	21,5	19,9	17,9
21. La Comisión de Alto Nivel Anticorrupción	17,2	17,4	14,5	12,9	10,4	13,8	14,0	14,2	11,5	10,2	8,5

Continúa...

16.6.2 PERÚ: Proporción de la población que siente confianza en las instituciones

(Porcentaje)

Ámbito Geográfico / Instituciones	2014	2015	2016	2017	2018	2019	2020	2021	2022	2023	2024
Sierra											
1. El Jurado Nacional de Elecciones- JNE	15,7	15,3	14,3	13,5	10,7	11,7	12,2	11,4	11,2	11,3	10,1
2. La Oficina Nacional de Procesos Electorales - ONPE	19,8	19,6	18,2	17,1	13,8	15,2	14,9	14,2	13,6	14,5	12,9
3. Registro Nacional de Identificación y Estado Civil - RENIEC	48,2	49,2	48,6	47,5	44,7	43,9	42,7	44,2	43,0	41,7	41,1
4. La Municipalidad Provincial	14,3	15,7	14,1	11,5	9,3	10,4	10,8	11,0	9,6	11,3	11,1
5. La Municipalidad Distrital	16,2	17,7	15,1	13,0	10,3	12,7	12,4	12,8	11,2	13,5	12,6
6. Policía Nacional del Perú	15,2	16,7	15,6	15,4	14,1	15,3	18,6	19,4	16,3	15,8	15,0
7. Las Fuerzas Armadas	22,5	23,2	23,7	21,9	21,1	21,5	26,4	30,0	27,1	21,5	22,1
8. El Gobierno Regional	11,5	12,3	10,5	8,2	6,7	8,0	8,8	8,6	7,6	9,0	8,7
9. El Poder Judicial (Juzgados, Juez de Paz, etc.)	12,4	12,6	11,8	11,4	8,6	9,8	11,6	11,3	10,2	10,9	10,5
10. El Ministerio de Educación (centros educativos, etc.)	36,5	39,2	40,2	37,1	35,7	34,2	34,3	34,7	34,3	35,5	33,7
11. La Defensoría del Pueblo	21,0	21,2	18,9	18,2	15,8	15,6	16,9	16,4	16,6	16,1	15,7
12. Congreso de la República	7,5	8,2	7,7	6,0	3,8	4,0	4,9	5,3	4,1	3,6	3,1
13. Los Partidos Políticos	4,3	4,5	4,7	3,7	3,0	3,3	3,3	3,8	2,6	2,6	2,4
14. La Prensa Escrita	14,6	13,9	15,2	13,2	12,4	11,0	10,2	8,9	8,1	7,3	8,1
15. La Radio o Televisión	26,5	26,3	25,5	23,2	20,9	20,7	19,7	15,8	14,3	12,3	14,3
16. La Iglesia Católica	49,2	50,8	49,5	47,0	46,2	45,3	43,5	43,0	41,9	39,0	40,7
17. La Procuraduría Anticorrupción	8,6	8,9	9,3	8,9	7,4	8,9	8,3	8,3	7,5	7,0	7,2
18. Ministerio Público - Fiscalía de la Nación	11,1	11,3	10,7	10,0	8,8	9,5	10,7	10,3	9,6	8,9	9,3
19. Contraloría General de la República	10,1	10,1	9,6	8,9	7,8	8,8	9,4	9,2	8,2	8,6	8,2
20. Superintendencia Nacional de Aduanas y Administración Tributaria (ADUANAS-SUNAT)	13,2	14,8	13,9	12,7	10,8	11,9	12,2	12,3	11,7	13,3	12,3
21. La Comisión de Alto Nivel Anticorrupción	7,9	9,6	8,2	7,9	6,5	8,4	8,6	7,4	7,1	6,9	7,0

Continúa...

16.6.2 PERÚ: Proporción de la población que siente confianza en las instituciones

(Porcentaje)

Ámbito Geográfico / Instituciones	2014	2015	2016	2017	2018	2019	2020	2021	2022	2023	2024
Selva											
1. El Jurado Nacional de Elecciones- JNE	17,2	16,7	15,3	14,5	13,2	12,4	13,1	13,0	12,3	12,7	11,8
2. La Oficina Nacional de Procesos Electorales - ONPE	23,8	23,6	19,9	19,2	16,3	16,0	18,0	15,6	15,2	15,6	15,2
3. Registro Nacional de Identificación y Estado Civil - RENIEC	56,3	52,7	52,4	51,8	49,4	49,3	51,0	49,4	51,2	51,4	51,4
4. La Municipalidad Provincial	20,4	21,2	17,5	16,4	13,9	14,3	14,3	13,8	12,9	15,6	15,9
5. La Municipalidad Distrital	20,8	21,6	17,9	15,4	14,6	15,4	13,8	13,7	13,1	16,5	16,0
6. Policía Nacional del Perú	20,3	20,4	19,6	20,1	18,0	20,5	20,5	22,2	19,8	20,1	19,6
7. Las Fuerzas Armadas	33,4	32,1	32,7	33,7	29,3	33,3	35,5	37,5	36,3	32,9	32,2
8. El Gobierno Regional	17,2	16,7	13,6	12,4	10,6	11,6	11,4	11,1	10,2	13,9	14,4
9. El Poder Judicial (Juzgados, Juez de Paz, etc.)	19,3	18,5	17,3	16,8	13,1	13,6	14,8	16,8	15,5	17,1	16,6
10. El Ministerio de Educación (centros educativos, etc.)	43,1	41,1	42,6	42,2	38,4	39,0	40,2	40,0	45,8	44,4	41,6
11. La Defensoría del Pueblo	32,2	29,8	27,2	25,4	22,8	22,4	24,4	23,4	22,7	24,0	22,0
12. Congreso de la República	13,4	13,6	13,0	10,7	7,1	6,1	8,9	9,0	7,3	6,3	6,9
13. Los Partidos Políticos	7,4	7,1	6,8	5,9	4,8	3,8	4,7	5,2	3,7	3,8	4,4
14. La Prensa Escrita	17,9	17,2	18,3	18,6	16,0	15,0	13,3	13,1	11,7	9,9	12,2
15. La Radio o Televisión	30,4	27,6	26,7	26,5	24,3	24,2	23,2	20,2	18,4	17,8	19,7
16. La Iglesia Católica	47,8	47,3	44,2	43,7	41,2	42,2	41,3	40,6	39,6	38,2	36,7
17. La Procuraduría Anticorrupción	13,3	11,9	13,0	12,7	10,4	11,3	12,2	11,3	10,6	9,3	10,2
18. Ministerio Público - Fiscalía de la Nación	18,3	15,6	16,4	15,3	12,3	13,8	15,0	15,5	14,2	13,9	13,5
19. Contraloría General de la República	18,2	15,6	14,7	13,3	10,4	11,8	13,7	13,0	12,9	13,0	12,6
20. Superintendencia Nacional de Aduanas y Administración Tributaria (ADUANAS-SUNAT)	23,5	20,5	19,4	19,2	16,9	17,3	18,3	17,4	18,2	19,7	19,8
21. La Comisión de Alto Nivel Anticorrupción	15,7	13,8	12,3	11,7	10,4	11,3	13,5	11,3	10,5	10,8	10,9

Continúa...

16.6.2 PERÚ: Proporción de la población que siente confianza en las instituciones

(Porcentaje)

Ámbito Geográfico / Instituciones	2014	2015	2016	2017	2018	2019	2020	2021	2022	2023	2024
Departamento											
Amazonas											
1. El Jurado Nacional de Elecciones- JNE	18,1	17,1	17,9	15,2	13,7	15,4	16,4	20,3	14,2	17,4	13,4
2. La Oficina Nacional de Procesos Electorales - ONPE	24,4	22,6	24,9	21,0	17,8	19,7	19,8	23,6	18,7	21,5	16,1
3. Registro Nacional de Identificación y Estado Civil - RENIEC	58,5	58,0	57,5	54,9	56,1	57,7	55,6	55,7	61,4	57,9	57,2
4. La Municipalidad Provincial	24,9	25,7	24,0	19,4	17,7	19,1	20,2	22,1	22,9	22,2	20,5
5. La Municipalidad Distrital	27,1	25,6	22,6	19,8	20,5	20,0	21,1	22,0	24,9	24,8	22,3
6. Policía Nacional del Perú	23,2	25,2	25,8	23,9	22,7	28,2	24,5	28,4	29,8	27,0	26,1
7. Las Fuerzas Armadas	36,6	34,8	39,1	40,3	34,9	37,6	38,0	41,0	45,3	38,7	33,7
8. El Gobierno Regional	21,1	23,5	19,6	16,1	14,9	14,8	18,8	16,7	13,7	18,1	18,1
9. El Poder Judicial (Juzgados, Juez de Paz, etc.)	20,4	20,1	18,8	18,2	18,1	16,2	18,8	19,6	20,0	17,3	18,3
10. El Ministerio de Educación (centros educativos, etc.)	53,2	56,8	59,1	52,0	56,8	54,2	48,6	50,5	54,1	54,5	51,4
11. La Defensoría del Pueblo	33,6	34,2	32,0	28,3	23,4	26,5	26,8	25,3	27,6	24,7	25,4
12. Congreso de la República	12,8	15,0	14,8	10,7	7,4	5,5	7,3 *	9,3	8,2	5,2	6,6
13. Los Partidos Políticos	6,9	8,2	6,8	5,6	5,1	4,4	4,5	4,8	4,8	4,6	3,7 *
14. La Prensa Escrita	18,3	16,3	21,0	17,7	14,1	18,2	13,9	11,2	13,1	10,8	12,3
15. La Radio o Televisión	31,9	28,8	32,4	29,0	28,1	31,4	24,4	19,7	25,0	23,4	24,1
16. La Iglesia Católica	56,1	56,1	52,5	53,3	45,7	51,6	45,8	51,2	53,3	52,6	50,9
17. La Procuraduría Anticorrupción	13,7	10,0	12,2	9,7	10,7	11,7	11,9 *	12,4	11,0	7,5	10,5
18. Ministerio Público - Fiscalía de la Nación	19,7	16,0	15,2	15,9	11,8	12,1	12,7	15,4	13,3	11,9	14,2
19. Contraloría General de la República	16,4	13,3	13,4	9,5	9,2	13,4	12,3	12,2	12,9	10,1	11,9
20. Superintendencia Nacional de Aduanas y Administración Tributaria (ADUANAS-SUNAT)	20,1	18,6	21,2	19,3	14,1	17,4	15,0 *	16,7	18,2	17,3	19,5
21. La Comisión de Alto Nivel Anticorrupción	12,1	10,1	13,5	8,4	8,6	11,6	9,2	11,3	12,7	7,3	9,5

Continúa...

16.6.2 PERÚ: Proporción de la población que siente confianza en las instituciones

(Porcentaje)

Ámbito Geográfico / Instituciones	2014	2015	2016	2017	2018	2019	2020	2021	2022	2023	2024
Áncash											
1. El Jurado Nacional de Elecciones- JNE	18,0	16,8	15,6	13,7	12,2	14,8	14,1	15,8	13,3	14,9	13,0
2. La Oficina Nacional de Procesos Electorales - ONPE	21,3	18,9	18,4	19,0	14,1	18,3	16,4	17,5	14,2	17,3	14,9
3. Registro Nacional de Identificación y Estado Civil - RENIEC	54,3	53,3	52,7	51,9	48,4	51,0	50,7	53,8	53,1	48,9	45,2
4. La Municipalidad Provincial	14,4	12,4	14,0	13,0	9,3	10,6	10,2	15,1	13,0	15,1	14,8
5. La Municipalidad Distrital	15,1	14,7	15,2	12,7	9,7	12,3	11,1	16,0	13,5	15,6	14,9
6. Policía Nacional del Perú	15,0	15,3	15,1	16,5	15,3	16,4	18,3	25,1	19,2	20,2	17,8
7. Las Fuerzas Armadas	26,0	24,0	27,9	28,6	22,2	26,4	27,3	35,4	33,0	30,0	28,0
8. El Gobierno Regional	7,6	6,5	6,4	5,8	4,0	5,7	8,7 *	10,3	7,3	8,1	9,5
9. El Poder Judicial (Juzgados, Juez de Paz, etc.)	12,3	10,6	10,8	10,5	8,6	10,7	10,7 *	14,7	13,2	13,5	13,4
10. El Ministerio de Educación (centros educativos, etc.)	39,1	42,9	44,7	40,6	37,2	34,2	31,2	32,1	34,8	36,0	34,3
11. La Defensoría del Pueblo	21,3	21,6	25,3	22,3	18,0	15,5	15,9	15,1	15,6	16,3	16,7
12. Congreso de la República	7,7	6,7	8,3	8,2	3,9	3,3	7,9 *	6,8	3,8 *	4,8 *	4,8 *
13. Los Partidos Políticos	4,8	3,3	4,2	3,7	2,1	2,9	2,8	3,6	2,7 *	2,7 *	2,5 *
14. La Prensa Escrita	12,3	12,8	10,9	12,1	12,6	12,9	9,4	9,4	10,0	6,9	9,3
15. La Radio o Televisión	22,3	22,5	22,9	20,8	20,6	18,2	17,2	13,4	13,6	12,3	13,5
16. La Iglesia Católica	49,5	50,6	47,3	42,1	43,3	40,5	47,6	44,0	39,4	39,3	41,4
17. La Procuraduría Anticorrupción	9,3	8,0	10,5	9,1	7,2	9,8	10,3 *	10,9	8,0	7,3	8,9
18. Ministerio Público - Fiscalía de la Nación	12,2	10,3	13,3	11,3	9,0	12,0	12,4	13,3	11,6	12,0	13,6
19. Contraloría General de la República	12,3	9,4	11,3	10,2	6,5	9,1	11,1 *	9,8	8,2	9,6	9,6
20. Superintendencia Nacional de Aduanas y Administración Tributaria (ADUANAS-SUNAT)	21,0	20,3	22,8	20,2	13,8	17,8	16,5	13,4	16,9	17,0	18,4
21. La Comisión de Alto Nivel Anticorrupción	11,1	9,0	12,5	9,1	7,0	10,3	12,7	9,9	9,4	8,3	10,3

Continúa...

16.6.2 PERÚ: Proporción de la población que siente confianza en las instituciones

(Porcentaje)

Ámbito Geográfico / Instituciones	2014	2015	2016	2017	2018	2019	2020	2021	2022	2023	2024
Apurímac											
1. El Jurado Nacional de Elecciones- JNE	18,4	12,1	10,5	12,2	8,6	9,5	6,6	10,5	10,3	9,1	5,0 *
2. La Oficina Nacional de Procesos Electorales - ONPE	23,6	16,3	14,5	15,0	9,8	13,3	11,6	13,1	13,5	11,9	9,2
3. Registro Nacional de Identificación y Estado Civil - RENIEC	68,8	63,2	55,7	57,2	45,1	41,5	45,7	48,1	57,0	51,7	44,1
4. La Municipalidad Provincial	17,7	8,4	11,1	8,7	5,4	7,4	7,4 *	8,9	11,4	12,7	8,2
5. La Municipalidad Distrital	19,4	14,6	16,1	11,1	7,1	9,2	9,9	11,2	11,3	11,8	9,4
6. Policía Nacional del Perú	25,1	12,6	17,4	12,2	10,6	11,4	16,9	15,1	16,7	12,3	12,0
7. Las Fuerzas Armadas	27,7	16,2	18,6	16,9	11,2	12,5	14,6	21,6	21,4	12,7	12,2
8. El Gobierno Regional	13,3	6,0	8,0	5,9	2,4	5,2	5,9 *	5,4 *	8,4 *	8,5 *	4,9
9. El Poder Judicial (Juzgados, Juez de Paz, etc.)	14,0	10,3	12,6	7,4	4,1	6,4	8,2 *	8,5 *	12,0	9,1	5,8 *
10. El Ministerio de Educación (centros educativos, etc.)	54,8	48,3	47,9	42,0	38,6	32,8	33,1	35,7	39,6	35,8	24,0
11. La Defensoría del Pueblo	21,1	16,5	15,7	11,2	7,7	10,2	12,3	15,2	16,4	11,4	10,5
12. Congreso de la República	6,0	3,9	5,6	3,3	0,6	2,1	2,5 *	2,2 *	4,1 *	1,8 *	1,8 *
13. Los Partidos Políticos	1,9	1,5	3,6	2,6	1,0	2,1	2,5	2,6	1,4 *	1,7 *	1,7 *
14. La Prensa Escrita	11,8	11,0	14,5	12,6	12,3	10,8	7,6	9,3	8,8 *	6,2 *	4,7
15. La Radio o Televisión	38,3	36,5	31,4	25,5	25,1	22,2	15,6	17,4	17,5	12,5	10,9
16. La Iglesia Católica	66,3	63,7	59,9	60,5	59,9	62,3	48,3	53,0	58,1	56,4	47,9
17. La Procuraduría Anticorrupción	5,6	6,7	8,3	5,9	5,2	7,4	7,0 *	5,8 *	8,4 *	6,8 *	7,3
18. Ministerio Público - Fiscalía de la Nación	9,4	5,9	7,2	5,0	4,0	5,7	5,8 *	7,7 *	8,8 *	7,0 *	4,7 *
19. Contraloría General de la República	5,3	6,3	6,4	5,4	3,8	5,3	4,9 *	6,3 *	6,9 *	7,1 *	4,7 *
20. Superintendencia Nacional de Aduanas y Administración Tributaria (ADUANAS-SUNAT)	15,2	13,7	12,1	10,8	8,6	6,8	5,9 *	11,3	10,5 *	8,1 *	6,0
21. La Comisión de Alto Nivel Anticorrupción	4,1	6,0	4,7	5,5	3,7	4,8	4,8	6,2	4,6 *	3,3 *	3,1 *

Continúa...

16.6.2 PERÚ: Proporción de la población que siente confianza en las instituciones

(Porcentaje)

Ámbito Geográfico / Instituciones	2014	2015	2016	2017	2018	2019	2020	2021	2022	2023	2024
Arequipa											
1. El Jurado Nacional de Elecciones- JNE	23,5	24,5	23,7	19,6	16,7	18,9	19,7	17,0	14,9	15,9	14,6
2. La Oficina Nacional de Procesos Electorales - ONPE	28,1	33,2	28,5	22,9	20,2	22,3	22,0	20,2	18,5	19,9	18,5
3. Registro Nacional de Identificación y Estado Civil - RENIEC	58,6	60,4	62,7	57,7	52,8	58,8	54,1	53,4	54,5	51,1	48,3
4. La Municipalidad Provincial	18,8	22,5	19,5	15,8	12,7	12,1	10,3	14,2	10,7	12,4	13,7
5. La Municipalidad Distrital	18,4	22,6	17,0	17,0	12,0	15,0	12,7	17,4	13,7	17,5	18,0
6. Policía Nacional del Perú	19,2	24,4	21,0	21,7	18,5	17,8	23,0	22,0	19,2	19,7	18,4
7. Las Fuerzas Armadas	32,6	34,1	32,8	31,9	30,5	29,1	36,5	38,7	34,7	30,6	31,7
8. El Gobierno Regional	15,5	17,5	17,2	13,7	10,2	9,1	5,6 *	9,0	7,2	9,3	11,4
9. El Poder Judicial (Juzgados, Juez de Paz, etc.)	13,1	16,3	13,5	12,1	9,8	9,0	13,0 *	11,8	12,5	11,5	11,7
10. El Ministerio de Educación (centros educativos, etc.)	35,4	36,9	35,6	33,0	30,2	32,2	26,9	31,8	31,6	30,6	30,3
11. La Defensoría del Pueblo	26,4	24,7	21,8	20,2	16,5	16,0	19,7	19,7	21,3	19,6	18,8
12. Congreso de la República	7,6	9,1	8,0	6,5	2,8	3,2	4,6 *	5,7 *	4,1 *	2,5 *	2,6 *
13. Los Partidos Políticos	4,6	6,3	6,3	3,3	2,7	2,1	2,8	3,0	2,1 *	1,5 *	1,5 *
14. La Prensa Escrita	18,9	19,7	17,5	17,5	16,4	13,2	12,0	11,2	9,4	8,5	10,2
15. La Radio o Televisión	35,1	33,0	26,7	25,4	23,4	20,5	18,4	17,3	14,7	11,6	17,0
16. La Iglesia Católica	63,2	59,0	57,7	56,3	46,5	49,2	47,8	48,4	49,3	41,4	43,0
17. La Procuraduría Anticorrupción	11,7	11,0	12,4	11,5	10,6	12,1	10,7 *	11,6	11,0	7,7	12,0
18. Ministerio Público - Fiscalía de la Nación	15,1	17,7	14,5	13,4	12,9	12,6	13,7	15,1	13,3	11,0	12,4
19. Contraloría General de la República	13,8	15,5	11,7	11,7	8,8	12,3	14,7 *	13,4	11,5	9,9	12,7
20. Superintendencia Nacional de Aduanas y Administración Tributaria (ADUANAS-SUNAT)	20,2	23,2	21,1	16,5	15,3	17,1	16,5	19,4	18,4	19,3	19,2
21. La Comisión de Alto Nivel Anticorrupción	10,1	16,0	12,0	10,9	8,6	12,1	10,0	9,9	10,1	8,4	13,7

Continúa...

16.6.2 PERÚ: Proporción de la población que siente confianza en las instituciones

(Porcentaje)

Ámbito Geográfico / Instituciones	2014	2015	2016	2017	2018	2019	2020	2021	2022	2023	2024
Ayacucho											
1. El Jurado Nacional de Elecciones- JNE	6,9	11,1	9,6	8,8	5,6	7,4	6,6	5,5	5,9 *	4,7 *	4,5 *
2. La Oficina Nacional de Procesos Electorales - ONPE	11,5	14,4	13,3	10,1	6,8	11,2	7,0	6,7	8,2	8,0	6,5
3. Registro Nacional de Identificación y Estado Civil - RENIEC	38,9	43,1	39,1	38,0	32,6	34,7	36,7	42,2	38,1	40,4	36,5
4. La Municipalidad Provincial	9,9	16,1	12,0	11,9	7,5	9,5	8,8 *	9,3	7,5 *	9,6 *	6,4
5. La Municipalidad Distrital	10,5	19,9	14,8	13,8	9,7	10,8	12,0	9,8	8,8 *	12,5 *	8,0
6. Policía Nacional del Perú	9,1	13,9	14,9	12,4	9,3	11,1	10,3	14,8	12,5	10,9	9,3
7. Las Fuerzas Armadas	14,9	19,5	19,8	16,4	15,5	15,0	19,2	24,8	23,8	14,0	11,5
8. El Gobierno Regional	6,8	9,7	6,1	6,5	5,1	6,5	6,3 *	4,8 *	4,5 *	7,9 *	3,8
9. El Poder Judicial (Juzgados, Juez de Paz, etc.)	9,5	12,4	11,5	10,2	5,5	7,9	8,3	7,0	5,8 *	9,2 *	5,2
10. El Ministerio de Educación (centros educativos, etc.)	34,5	43,8	41,1	39,4	35,1	41,8	38,1	39,4	39,5	39,6	34,9
11. La Defensoría del Pueblo	15,4	25,0	19,4	18,8	13,7	14,7	14,7	15,0	15,9	16,3	14,5
12. Congreso de la República	6,5	8,6	6,7	4,6	2,9	2,4	3,7 *	4,2 *	2,0 *	2,2 *	1,2
13. Los Partidos Políticos	2,3	2,5	2,6	2,1	1,5	1,7	1,6	1,9	0,9 *	1,6 *	0,6
14. La Prensa Escrita	10,7	7,4	10,2	9,5	8,4	8,2	7,5	5,2	4,0 *	5,0 *	3,0
15. La Radio o Televisión	21,8	17,3	16,3	17,2	17,2	17,6	18,2	12,2	12,8	11,8	10,6
16. La Iglesia Católica	43,5	47,0	49,2	44,7	45,0	47,7	47,1	40,6	36,2	37,1	39,9
17. La Procuraduría Anticorrupción	6,5	8,1	8,0	5,7	5,3	9,2	5,7 *	5,1 *	4,3 *	4,6 *	3,8
18. Ministerio Público - Fiscalía de la Nación	8,1	8,2	9,8	5,5	6,5	7,6	7,3 *	5,5 *	4,6 *	7,2 *	4,4
19. Contraloría General de la República	7,0	8,2	9,5	6,1	5,9	6,7	6,5 *	4,6 *	3,5 *	5,9 *	3,7
20. Superintendencia Nacional de Aduanas y Administración Tributaria (ADUANAS-SUNAT)	6,8	10,2	12,5	9,2	7,8	10,6	9,9 *	7,0 *	7,4 *	9,8 *	7,2
21. La Comisión de Alto Nivel Anticorrupción	6,3	8,0	8,0	4,2	4,3	6,9	5,6	2,5	2,2 *	6,1 *	2,8

Continúa...

16.6.2 PERÚ: Proporción de la población que siente confianza en las instituciones

(Porcentaje)

Ámbito Geográfico / Instituciones	2014	2015	2016	2017	2018	2019	2020	2021	2022	2023	2024
Cajamarca											
1. El Jurado Nacional de Elecciones- JNE	17,1	15,1	14,2	15,8	10,0	11,9	14,8	11,5	11,8	11,7	10,6
2. La Oficina Nacional de Procesos Electorales - ONPE	21,4	21,7	20,4	20,0	14,4	16,4	17,7	15,9	13,5	15,7	15,4
3. Registro Nacional de Identificación y Estado Civil - RENIEC	57,2	56,6	54,3	55,8	50,3	55,4	53,4	51,4	44,7	42,8	50,2
4. La Municipalidad Provincial	21,1	21,8	19,0	18,2	13,2	15,0	17,3	14,1	10,8	14,3	14,8
5. La Municipalidad Distrital	24,3	23,7	22,8	18,2	13,7	16,8	18,0	13,9	11,5	15,6	14,9
6. Policía Nacional del Perú	21,9	25,6	23,2	27,4	22,6	27,8	31,2	33,0	21,4	21,8	24,9
7. Las Fuerzas Armadas	29,7	31,7	31,6	34,2	30,8	38,1	39,5	40,1	32,3	27,6	30,9
8. El Gobierno Regional	23,1	21,2	18,9	13,5	10,5	12,7	13,9	10,2	8,2	13,4	15,1
9. El Poder Judicial (Juzgados, Juez de Paz, etc.)	23,2	20,0	18,3	18,6	15,4	15,5	16,8	17,3	12,2	15,3	16,8
10. El Ministerio de Educación (centros educativos, etc.)	53,3	51,2	53,4	54,1	45,8	46,9	53,2	47,7	43,1	45,8	51,1
11. La Defensoría del Pueblo	35,0	33,8	30,0	30,2	24,1	26,3	25,7	24,4	18,7	22,8	24,5
12. Congreso de la República	13,8	16,2	13,0	11,7	6,9	4,7	7,8	8,3	3,5 *	5,8 *	6,5
13. Los Partidos Políticos	8,0	7,5	6,9	6,3	4,8	3,4	5,0	5,6	2,4 *	3,8 *	4,5
14. La Prensa Escrita	19,2	22,5	24,1	22,6	14,1	13,7	12,6	10,6	8,0	9,7	11,7
15. La Radio o Televisión	34,3	35,4	38,2	36,4	28,5	31,0	29,5	23,5	19,2	17,8	21,7
16. La Iglesia Católica	54,5	57,2	54,6	57,2	52,0	54,1	54,3	48,2	46,9	46,5	46,6
17. La Procuraduría Anticorrupción	10,4	11,2	12,7	13,9	9,2	12,1	12,5 *	11,1	6,6	11,0	11,5
18. Ministerio Público - Fiscalía de la Nación	16,9	17,5	16,3	16,7	12,6	14,1	16,1	14,7	8,7	11,8	12,0
19. Contraloría General de la República	14,1	13,0	13,5	14,6	10,9	12,9	14,5	12,3	7,8	12,0	11,6
20. Superintendencia Nacional de Aduanas y Administración Tributaria (ADUANAS-SUNAT)	15,4	16,0	16,9	16,2	13,3	14,9	17,2	14,1	11,3	14,4	14,9
21. La Comisión de Alto Nivel Anticorrupción	11,0	12,4	12,0	13,9	9,2	11,7	13,4	10,9	6,3	10,0	10,0

Continúa...

16.6.2 PERÚ: Proporción de la población que siente confianza en las instituciones

(Porcentaje)

Ámbito Geográfico / Instituciones	2014	2015	2016	2017	2018	2019	2020	2021	2022	2023	2024
Prov. Const. del Callao											
1. El Jurado Nacional de Elecciones- JNE	27,0	27,4	24,8	20,5	15,3	11,3	15,7	21,2	15,8	17,5	13,0
2. La Oficina Nacional de Procesos Electorales - ONPE	34,0	34,0	30,2	25,7	19,8	15,5	19,3	28,1	20,6	21,4	17,4
3. Registro Nacional de Identificación y Estado Civil - RENIEC	67,2	68,5	64,1	58,3	58,5	51,3	50,1	53,4	50,6	54,4	44,1
4. La Municipalidad Provincial	28,8	24,2	24,4	16,5	13,2	10,9	13,9 *	15,4	13,5	18,7	17,4
5. La Municipalidad Distrital	28,6	22,5	22,2	17,9	15,0	12,6	15,1	17,4	16,6	21,7	19,4
6. Policía Nacional del Perú	17,5	17,8	19,0	19,7	17,5	20,4	21,3	26,2	24,2	28,6	20,0
7. Las Fuerzas Armadas	34,8	45,2	38,0	35,8	34,5	33,3	40,5	46,0	41,6	41,6	33,3
8. El Gobierno Regional	24,3	23,7	21,8	13,8	10,3	9,0	14,2 *	15,0	10,2	11,3	15,2
9. El Poder Judicial (Juzgados, Juez de Paz, etc.)	11,9	12,2	11,9	11,7	5,5	7,9	9,2 *	13,5	12,5	13,4	13,1
10. El Ministerio de Educación (centros educativos, etc.)	33,7	48,1	42,7	37,6	29,1	30,2	25,4	35,9	34,8	32,9	27,1
11. La Defensoría del Pueblo	29,8	32,3	26,8	23,1	19,1	17,2	17,6	23,7	18,3	23,5	17,3
12. Congreso de la República	8,8	7,5	7,0	7,2	2,7	3,2	5,3 *	5,6 *	4,1 *	5,5 *	4,7 *
13. Los Partidos Políticos	5,4	4,7	6,4	5,2	3,1	3,5	4,7	2,6	2,9 *	5,0 *	3,5 *
14. La Prensa Escrita	24,7	26,5	20,5	14,6	15,3	14,2	12,7	10,2	13,7	14,2	15,6
15. La Radio o Televisión	33,5	38,5	29,6	25,2	25,9	24,2	18,4	17,9	15,4	20,6	20,6
16. La Iglesia Católica	57,5	59,8	57,7	51,2	42,0	47,5	44,9	53,2	40,4	42,1	42,5
17. La Procuraduría Anticorrupción	15,9	17,1	14,3	12,7	12,5	15,6	13,0 *	12,6	10,6	12,7	9,8
18. Ministerio Público - Fiscalía de la Nación	15,3	16,7	18,0	12,0	12,1	13,3	13,3 *	14,0	14,9	13,7	13,2
19. Contraloría General de la República	19,8	19,8	16,4	10,7	11,2	11,3	9,6 *	12,7 *	9,8	13,3	11,8
20. Superintendencia Nacional de Aduanas y Administración Tributaria (ADUANAS-SUNAT)	28,4	34,9	30,4	25,3	21,8	22,3	15,2 *	19,7	26,7	25,0	22,0
21. La Comisión de Alto Nivel Anticorrupción	14,9	17,7	12,7	14,0	10,5	11,6	8,6	10,8	11,0	12,6	10,3

Continúa...

16.6.2 PERÚ: Proporción de la población que siente confianza en las instituciones

(Porcentaje)

Ámbito Geográfico / Instituciones	2014	2015	2016	2017	2018	2019	2020	2021	2022	2023	2024
Cusco											
1. El Jurado Nacional de Elecciones- JNE	17,0	15,8	14,0	10,6	7,3	8,0	7,7	8,9	10,4	9,0	10,4
2. La Oficina Nacional de Procesos Electorales - ONPE	23,8	18,7	18,9	12,4	10,2	12,1	10,9	13,3	12,8	11,9	12,6
3. Registro Nacional de Identificación y Estado Civil - RENIEC	58,8	61,1	58,1	50,6	42,8	34,2	32,5	40,3	37,0	34,3	32,5
4. La Municipalidad Provincial	12,5	14,1	9,8	7,2	7,1	7,9	9,0 *	7,2	6,9	11,7	10,2
5. La Municipalidad Distrital	15,5	14,9	11,9	8,4	7,9	11,9	10,7	10,6	9,6	13,5	10,4
6. Policía Nacional del Perú	15,0	16,1	13,6	11,0	13,4	16,6	19,7	18,7	13,7	14,1	13,9
7. Las Fuerzas Armadas	20,8	22,9	20,7	13,4	14,7	20,0	19,0	25,3	19,2	17,5	19,5
8. El Gobierno Regional	9,2	10,5	6,4	3,9	5,8	6,6	10,6 *	7,0	7,9	8,8	7,9
9. El Poder Judicial (Juzgados, Juez de Paz, etc.)	11,1	10,9	9,3	8,0	6,9	9,3	10,7 *	9,0	7,3	8,8	8,2
10. El Ministerio de Educación (centros educativos, etc.)	39,2	45,2	49,9	37,5	33,8	33,5	33,9	31,2	31,9	29,6	25,9
11. La Defensoría del Pueblo	19,5	17,1	15,7	10,0	12,3	8,4	7,7	10,5	8,7	12,2	11,6
12. Congreso de la República	4,0	4,9	4,7	1,9	1,4	2,8	3,8 *	2,5 *	3,3 *	2,4 *	3,0 *
13. Los Partidos Políticos	4,1	1,8	2,5	1,9	1,8	3,7	3,5	3,8	2,5 *	2,7 *	4,3 *
14. La Prensa Escrita	16,2	11,1	15,6	10,5	11,1	9,8	9,0	8,2	5,3 *	6,6 *	6,6
15. La Radio o Televisión	32,1	33,6	29,9	23,3	20,4	19,8	19,7	13,2	13,3	11,6	11,8
16. La Iglesia Católica	60,7	64,0	57,4	52,8	54,0	54,4	47,1	48,8	44,3	44,9	44,0
17. La Procuraduría Anticorrupción	9,9	9,1	8,7	6,9	6,9	9,3	8,8 *	7,9	6,3 *	7,8 *	6,9
18. Ministerio Público - Fiscalía de la Nación	11,8	9,9	8,8	7,5	8,4	9,2	8,8 *	7,8	7,9 *	7,9 *	9,0
19. Contraloría General de la República	11,9	11,1	7,0	7,0	8,9	8,9	6,4 *	8,1	8,0 *	9,6 *	7,6
20. Superintendencia Nacional de Aduanas y Administración Tributaria (ADUANAS-SUNAT)	14,0	12,3	11,0	11,0	10,3	9,6	9,0 *	11,9	10,1	12,4	11,0
21. La Comisión de Alto Nivel Anticorrupción	8,7	8,3	7,1	6,1	7,0	7,6	7,8	6,8	6,7 *	5,9 *	5,2 *

Continúa...

16.6.2 PERÚ: Proporción de la población que siente confianza en las instituciones

(Porcentaje)

Ámbito Geográfico / Instituciones	2014	2015	2016	2017	2018	2019	2020	2021	2022	2023	2024
Huancavelica											
1. El Jurado Nacional de Elecciones- JNE	10,5	16,9	20,4	14,0	13,3	17,3	17,7	16,5	15,7	11,2	7,4 *
2. La Oficina Nacional de Procesos Electorales - ONPE	15,4	19,2	23,7	17,4	15,6	22,2	21,3	19,1	18,4	12,9	8,6
3. Registro Nacional de Identificación y Estado Civil - RENIEC	35,9	44,6	48,5	51,3	56,1	62,3	52,6	57,6	57,8	55,4	40,6
4. La Municipalidad Provincial	14,0	17,7	17,8	11,1	10,4	18,6	13,1 *	11,8	9,5	9,8	6,3 *
5. La Municipalidad Distrital	17,4	20,4	19,9	13,7	11,7	18,9	16,5	14,8	12,4	11,4	7,6
6. Policía Nacional del Perú	12,5	14,8	17,0	13,2	15,1	21,5	22,2	24,4	20,2	11,7	9,5
7. Las Fuerzas Armadas	10,0	17,8	22,7	19,0	19,1	22,0	23,2	30,0	26,2	18,4	12,8
8. El Gobierno Regional	10,0	13,4	14,6	8,2	7,0	14,2	13,1 *	9,0 *	7,6 *	6,3 *	4,7 *
9. El Poder Judicial (Juzgados, Juez de Paz, etc.)	8,8	13,6	19,2	10,2	12,3	17,6	14,8 *	10,0 *	11,0	10,5	6,8 *
10. El Ministerio de Educación (centros educativos, etc.)	36,9	36,3	40,4	42,2	45,6	49,5	35,0	46,0	42,9	40,7	33,1
11. La Defensoría del Pueblo	12,1	16,0	20,0	12,5	13,5	15,0	13,9	13,5	12,7	11,8	8,4
12. Congreso de la República	8,0	9,8	13,3	6,5	5,3	9,2	7,2 *	5,0 *	6,5 *	3,3 *	2,5
13. Los Partidos Políticos	7,4	9,9	11,4	6,3	6,5	10,3	7,6	5,4	4,7 *	3,7 *	2,4 *
14. La Prensa Escrita	12,2	13,2	18,0	14,2	15,2	16,2	13,6	11,7	9,8	5,6	3,9 *
15. La Radio o Televisión	15,3	19,9	28,3	27,3	25,2	28,0	22,0	16,4	14,7	10,5	8,3
16. La Iglesia Católica	30,6	44,8	50,8	47,5	47,3	48,3	46,4	46,4	39,9	36,6	27,8
17. La Procuraduría Anticorrupción	9,6	12,1	16,6	7,5	6,6	12,7	11,8 *	6,2 *	7,3	6,0	4,4 *
18. Ministerio Público - Fiscalía de la Nación	7,6	9,0	15,1	7,5	8,9	12,0	11,7 *	7,6 *	12,4	7,5	5,1 *
19. Contraloría General de la República	8,4	10,6	16,2	6,4	8,2	12,6	10,9 *	7,5 *	11,0	7,1	5,3 *
20. Superintendencia Nacional de Aduanas y Administración Tributaria (ADUANAS-SUNAT)	7,8	11,9	16,0	7,5	9,4	14,3	12,5 *	10,0 *	13,1	10,9	7,4 *
21. La Comisión de Alto Nivel Anticorrupción	6,0	10,5	13,0	5,0	6,9	12,6	10,1	5,7	9,0 *	7,1 *	3,5 *

Continúa...

16.6.2 PERÚ: Proporción de la población que siente confianza en las instituciones

(Porcentaje)

Ámbito Geográfico / Instituciones	2014	2015	2016	2017	2018	2019	2020	2021	2022	2023	2024
Huánuco											
1. El Jurado Nacional de Elecciones- JNE	11,0	10,4	12,6	11,4	10,8	10,3	11,7	12,9	10,3	10,7	8,9
2. La Oficina Nacional de Procesos Electorales - ONPE	15,8	11,7	15,5	12,0	13,6	14,4	14,6	14,1	13,7	10,3	9,9
3. Registro Nacional de Identificación y Estado Civil - RENIEC	42,3	41,4	44,4	39,9	40,0	44,1	46,0	43,7	42,7	36,4	38,0
4. La Municipalidad Provincial	11,6	12,6	13,6	9,0	8,0	13,0	17,1	11,8	12,0	9,2	10,2
5. La Municipalidad Distrital	11,6	15,3	16,6	10,4	11,5	15,8	16,0	12,9	12,1	12,4	11,2
6. Policía Nacional del Perú	11,7	12,9	15,5	11,4	13,6	17,6	18,7	16,8	17,7	16,4	13,6
7. Las Fuerzas Armadas	18,6	19,4	23,5	18,8	19,4	24,0	29,5	30,8	27,6	23,4	21,2
8. El Gobierno Regional	8,1	8,2	9,4	5,4	8,2	10,1	11,4	11,8	9,3	7,9	6,2 *
9. El Poder Judicial (Juzgados, Juez de Paz, etc.)	10,1	11,5	15,4	10,8	9,0	12,4	17,5	14,5	13,9	9,0	11,9
10. El Ministerio de Educación (centros educativos, etc.)	33,5	31,3	34,8	32,7	31,8	35,7	39,0	40,1	34,8	33,0	31,9
11. La Defensoría del Pueblo	22,7	21,6	23,6	20,8	22,4	22,0	27,1	23,2	21,2	17,6	17,8
12. Congreso de la República	8,3	7,6	8,5	6,0	4,7	7,3	9,1	8,5 *	6,6 *	3,6 *	2,7 *
13. Los Partidos Políticos	3,0	3,8	4,9	3,1	3,9	4,2	4,9	5,0	2,9 *	2,5 *	2,1 *
14. La Prensa Escrita	14,0	12,5	11,9	7,6	9,6	11,1	13,4	11,4	7,7 *	7,0 *	6,7 *
15. La Radio o Televisión	23,7	19,3	20,4	16,2	16,4	20,9	24,9	19,0	13,9	10,4	13,3
16. La Iglesia Católica	37,8	34,7	37,0	33,9	34,2	35,3	37,0	37,5	30,0	28,5	28,6
17. La Procuraduría Anticorrupción	7,3	8,3	7,2	8,7	7,8	10,0	10,9	8,9	8,4 *	5,6 *	5,3 *
18. Ministerio Público - Fiscalía de la Nación	10,7	9,8	10,4	10,5	8,8	12,4	15,4	13,4	11,7	9,4	8,0 *
19. Contraloría General de la República	9,4	8,3	8,2	8,0	7,9	9,8	12,0	11,9	10,6 *	7,0 *	7,3 *
20. Superintendencia Nacional de Aduanas y Administración Tributaria (ADUANAS-SUNAT)	15,5	15,3	13,0	13,6	13,6	15,1	18,2	15,2	12,1	11,6	13,5
21. La Comisión de Alto Nivel Anticorrupción	8,8	7,4	6,1	8,5	8,0	11,2	11,0	9,8	8,9	5,9	7,3 *

Continúa...

16.6.2 PERÚ: Proporción de la población que siente confianza en las instituciones

(Porcentaje)

Ámbito Geográfico / Instituciones	2014	2015	2016	2017	2018	2019	2020	2021	2022	2023	2024
Ica											
1. El Jurado Nacional de Elecciones- JNE	21,9	18,4	18,2	19,5	13,5	12,8	15,3	14,9	13,7	13,7	13,3
2. La Oficina Nacional de Procesos Electorales - ONPE	24,9	25,8	21,5	21,8	19,2	16,3	19,9	16,6	15,1	16,7	15,6
3. Registro Nacional de Identificación y Estado Civil - RENIEC	51,0	45,2	41,1	47,4	44,8	52,4	46,2	49,1	47,3	48,3	43,6
4. La Municipalidad Provincial	14,2	22,2	14,7	13,4	12,2	12,2	12,0	12,5	10,5	10,8	9,9
5. La Municipalidad Distrital	14,3	19,7	17,7	14,4	12,6	13,7	12,9	13,6	12,0	14,1	11,5
6. Policía Nacional del Perú	17,0	20,4	17,3	18,6	20,1	21,1	19,9	23,7	21,1	21,0	20,9
7. Las Fuerzas Armadas	29,0	26,8	25,5	25,7	26,0	29,3	31,1	36,1	33,5	29,9	28,8
8. El Gobierno Regional	13,2	18,4	14,7	10,5	10,3	10,8	13,0	11,2	7,7	9,7	9,3
9. El Poder Judicial (Juzgados, Juez de Paz, etc.)	14,1	16,0	15,6	12,9	11,2	10,0	13,2	13,2	10,9	11,2	11,5
10. El Ministerio de Educación (centros educativos, etc.)	28,0	31,8	29,0	29,8	30,5	33,6	30,6	36,9	35,8	34,7	29,8
11. La Defensoría del Pueblo	21,9	24,4	18,0	15,4	14,3	15,2	17,0	18,7	15,8	14,8	11,9
12. Congreso de la República	8,9	13,5	10,0	6,9	5,1	4,0	5,8 *	4,5 *	3,8 *	2,3 *	2,3 *
13. Los Partidos Políticos	6,9	12,1	11,2	6,5	5,1	4,3	4,9	3,5	1,9 *	2,2 *	1,9 *
14. La Prensa Escrita	22,3	24,0	26,0	22,3	20,5	17,9	12,0	11,7	12,3	9,6	10,3
15. La Radio o Televisión	29,0	32,0	31,5	27,1	27,8	24,4	19,5	15,1	14,7	12,8	16,9
16. La Iglesia Católica	64,6	63,5	63,1	57,5	54,0	55,9	50,7	53,8	55,8	50,0	53,0
17. La Procuraduría Anticorrupción	13,6	13,5	13,9	14,1	13,1	13,4	13,8	11,3	9,3	9,8	7,6
18. Ministerio Público - Fiscalía de la Nación	15,1	14,0	13,1	13,9	13,3	12,0	13,3	11,6	10,5	10,8	7,7
19. Contraloría General de la República	18,4	19,3	13,6	15,3	13,0	13,1	12,3	12,1	11,0	9,6	9,1
20. Superintendencia Nacional de Aduanas y Administración Tributaria (ADUANAS-SUNAT)	26,5	19,7	18,1	20,2	19,9	18,2	17,4	17,1	16,2	17,3	13,8
21. La Comisión de Alto Nivel Anticorrupción	18,3	20,3	12,9	13,9	13,4	12,8	12,8	13,6	9,9	8,4	8,4

Continúa...

16.6.2 PERÚ: Proporción de la población que siente confianza en las instituciones

(Porcentaje)

Ámbito Geográfico / Instituciones	2014	2015	2016	2017	2018	2019	2020	2021	2022	2023	2024
Junín											
1. El Jurado Nacional de Elecciones- JNE	17,7	15,7	13,0	12,9	12,2	11,9	13,7	11,9	12,9	14,6	11,8
2. La Oficina Nacional de Procesos Electorales - ONPE	22,7	21,0	16,2	16,8	13,9	15,0	16,1	13,7	14,6	17,4	14,2
3. Registro Nacional de Identificación y Estado Civil - RENIEC	51,5	47,7	46,0	40,4	40,0	37,0	43,3	40,1	41,2	45,7	48,1
4. La Municipalidad Provincial	13,9	16,6	12,0	12,2	8,3	9,5	12,2	10,3	10,3	12,2	12,8
5. La Municipalidad Distrital	14,1	19,1	12,5	13,6	9,3	11,2	12,3	11,5	11,1	14,7	14,4
6. Policía Nacional del Perú	14,8	16,1	13,9	14,1	10,3	11,6	17,9	17,1	17,9	19,0	16,2
7. Las Fuerzas Armadas	24,5	25,4	21,3	21,3	20,2	18,7	26,0	29,0	29,8	27,7	28,3
8. El Gobierno Regional	12,2	14,9	7,4	8,3	4,4	6,1	7,2 *	9,8	8,7	9,3	9,9
9. El Poder Judicial (Juzgados, Juez de Paz, etc.)	11,8	13,9	9,9	9,5	6,2	8,2	11,0 *	10,3	12,0	13,5	11,8
10. El Ministerio de Educación (centros educativos, etc.)	32,3	35,9	34,3	30,3	28,2	29,8	32,7	28,6	34,5	37,4	33,9
11. La Defensoría del Pueblo	20,7	23,9	16,8	16,2	14,2	15,7	16,4	13,8	21,5	18,6	16,2
12. Congreso de la República	7,2	9,3	5,9	5,5	3,0	3,9	4,0 *	4,3 *	4,4 *	5,1 *	2,9 *
13. Los Partidos Políticos	3,6	3,9	3,5	3,0	2,2	3,0	2,4	3,8	3,3 *	2,7 *	2,2 *
14. La Prensa Escrita	15,1	16,3	15,1	12,5	11,7	10,1	11,3	7,6	9,5	6,9	10,2
15. La Radio o Televisión	26,1	26,1	21,0	20,9	18,1	17,2	18,8	10,0	12,7	11,3	15,1
16. La Iglesia Católica	45,9	46,4	44,6	42,1	42,8	44,3	43,0	35,7	43,1	37,6	40,2
17. La Procuraduría Anticorrupción	10,0	10,1	8,6	9,7	7,2	8,4	8,9 *	7,8 *	9,1	8,5	8,0
18. Ministerio Público - Fiscalía de la Nación	9,5	12,2	8,7	8,5	7,7	8,7	11,6 *	8,2	9,9	9,8	9,4
19. Contraloría General de la República	10,4	12,0	9,3	6,8	6,4	7,2	11,5 *	7,3	8,9	9,3	8,2
20. Superintendencia Nacional de Aduanas y Administración Tributaria (ADUANAS-SUNAT)	16,2	18,7	14,3	13,1	10,2	10,7	14,5 *	11,3	12,1	16,2	15,1
21. La Comisión de Alto Nivel Anticorrupción	8,4	11,1	5,9	7,4	5,3	7,4	11,3	6,0	8,1	7,8	6,6

Continúa...

16.6.2 PERÚ: Proporción de la población que siente confianza en las instituciones

(Porcentaje)

Ámbito Geográfico / Instituciones	2014	2015	2016	2017	2018	2019	2020	2021	2022	2023	2024
La Libertad											
1. El Jurado Nacional de Elecciones- JNE	22,1	19,1	17,7	17,0	12,5	12,4	14,5	16,8	13,0	14,3	11,4
2. La Oficina Nacional de Procesos Electorales - ONPE	25,7	25,0	23,9	23,3	17,9	16,8	19,4	19,2	16,8	18,6	17,1
3. Registro Nacional de Identificación y Estado Civil - RENIEC	63,2	62,4	64,4	60,5	54,7	54,4	51,7	55,2	49,9	44,2	42,9
4. La Municipalidad Provincial	22,7	23,8	23,1	14,6	12,7	14,2	14,6	17,2	13,1	17,0	13,7
5. La Municipalidad Distrital	26,0	25,8	25,5	17,9	14,4	13,7	13,8	17,6	13,2	15,8	13,3
6. Policía Nacional del Perú	18,1	21,4	22,8	19,0	17,8	16,9	20,0	25,3	20,6	18,7	17,4
7. Las Fuerzas Armadas	38,2	35,7	38,1	36,3	30,0	34,6	40,2	45,1	39,4	36,4	34,7
8. El Gobierno Regional	17,1	21,0	18,9	13,5	10,9	12,1	11,6	13,7	11,3	14,5	10,3
9. El Poder Judicial (Juzgados, Juez de Paz, etc.)	14,8	16,8	18,8	13,8	10,7	10,7	13,4	14,1	13,5	15,7	12,7
10. El Ministerio de Educación (centros educativos, etc.)	40,8	46,6	52,9	41,9	36,5	36,6	37,4	37,8	36,6	39,3	38,5
11. La Defensoría del Pueblo	35,2	34,7	36,3	30,7	24,9	25,3	27,8	28,8	25,2	26,3	21,2
12. Congreso de la República	9,2	11,9	14,8	10,6	6,4	5,6	7,7 *	8,0	5,9	6,8	5,3
13. Los Partidos Políticos	6,4	7,5	7,7	5,5	3,3	2,6	3,7	4,5	3,3 *	4,5 *	4,1 *
14. La Prensa Escrita	20,5	20,8	20,8	21,5	16,5	15,6	11,9	14,5	13,3	13,9	12,8
15. La Radio o Televisión	31,7	26,6	32,5	31,6	26,2	23,9	23,0	21,1	17,9	20,7	19,8
16. La Iglesia Católica	52,1	44,7	49,0	40,7	35,6	34,3	32,9	35,8	33,9	34,2	32,2
17. La Procuraduría Anticorrupción	13,3	16,6	19,1	15,8	10,6	14,8	13,2	10,6	12,1	11,6	9,9
18. Ministerio Público - Fiscalía de la Nación	19,1	20,7	21,8	16,9	14,5	14,8	14,7	14,6	13,2	15,2	11,2
19. Contraloría General de la República	17,1	17,7	20,4	16,6	12,4	13,8	11,7	13,2	11,0	13,8	9,8
20. Superintendencia Nacional de Aduanas y Administración Tributaria (ADUANAS-SUNAT)	28,0	26,8	28,8	27,3	21,5	22,0	22,2	19,9	20,8	21,2	17,3
21. La Comisión de Alto Nivel Anticorrupción	15,6	20,2	21,7	16,2	10,4	14,3	12,2	11,7	12,5	13,3	10,0

Continúa...

16.6.2 PERÚ: Proporción de la población que siente confianza en las instituciones

(Porcentaje)

Ámbito Geográfico / Instituciones	2014	2015	2016	2017	2018	2019	2020	2021	2022	2023	2024
Lambayeque											
1. El Jurado Nacional de Elecciones- JNE	22,0	18,0	22,4	17,7	18,5	21,7	20,3	22,3	16,6	16,6	19,8
2. La Oficina Nacional de Procesos Electorales - ONPE	28,4	25,7	29,2	25,4	22,7	28,3	27,4	25,4	20,5	20,2	22,3
3. Registro Nacional de Identificación y Estado Civil - RENIEC	60,9	61,1	65,5	67,9	67,0	69,1	71,8	71,4	65,9	57,8	56,3
4. La Municipalidad Provincial	18,3	19,4	19,6	15,9	10,9	11,2	12,5	8,6	11,2	12,5	10,5
5. La Municipalidad Distrital	24,1	22,8	22,8	18,7	13,5	14,4	13,9	8,9	9,9	13,1	11,3
6. Policía Nacional del Perú	19,3	21,4	24,8	21,4	18,2	25,5	28,9	27,9	22,9	22,6	17,4
7. Las Fuerzas Armadas	32,8	35,5	41,7	37,5	32,1	38,6	43,8	44,6	35,3	36,4	31,6
8. El Gobierno Regional	16,3	16,2	18,9	13,3	9,8	15,6	11,9	9,1	10,0	10,8	8,9
9. El Poder Judicial (Juzgados, Juez de Paz, etc.)	18,7	16,2	20,2	17,3	15,4	17,9	16,4	16,7	15,9	14,0	11,4
10. El Ministerio de Educación (centros educativos, etc.)	42,5	45,0	57,4	49,9	49,5	52,2	48,1	55,7	45,3	45,0	42,9
11. La Defensoría del Pueblo	26,7	25,9	29,3	24,4	22,9	27,7	26,4	21,0	20,1	17,5	14,8
12. Congreso de la República	10,6	10,3	9,2	7,9	4,6	2,9	5,3 *	3,0 *	3,6 *	3,9 *	3,5 *
13. Los Partidos Políticos	7,2	5,8	5,3	3,6	4,2	3,4	3,1	2,5	2,8 *	1,8 *	3,1 *
14. La Prensa Escrita	24,7	22,6	23,4	21,5	18,7	17,2	16,9	18,2	10,3	13,8	17,1
15. La Radio o Televisión	35,4	35,1	36,9	32,0	30,1	29,5	27,8	26,6	20,2	24,1	27,0
16. La Iglesia Católica	58,0	65,3	65,0	64,8	63,9	64,3	66,2	69,6	60,9	58,2	62,0
17. La Procuraduría Anticorrupción	14,6	11,5	18,2	15,9	12,9	15,5	14,8	12,6	10,9	10,6	10,7
18. Ministerio Público - Fiscalía de la Nación	16,6	17,0	20,0	17,3	17,9	16,5	16,1	15,5	14,0	12,3	13,1
19. Contraloría General de la República	14,3	16,3	19,5	16,1	14,9	17,3	17,4	16,7	14,9	11,8	13,6
20. Superintendencia Nacional de Aduanas y Administración Tributaria (ADUANAS-SUNAT)	22,1	24,4	29,2	24,4	23,5	25,9	25,3	22,3	19,2	17,0	16,3
21. La Comisión de Alto Nivel Anticorrupción	14,6	15,7	18,6	16,9	15,2	18,9	18,2	17,4	15,5	11,2	9,3

Continúa...

16.6.2 PERÚ: Proporción de la población que siente confianza en las instituciones

(Porcentaje)

Ámbito Geográfico / Instituciones	2014	2015	2016	2017	2018	2019	2020	2021	2022	2023	2024
Lima Metropolitana 1/											
1. El Jurado Nacional de Elecciones- JNE	29,5	32,6	22,8	22,6	15,9	18,6	21,2	22,8	16,7	17,3	13,3
2. La Oficina Nacional de Procesos Electorales - ONPE	36,4	35,5	29,2	25,8	19,4	22,6	26,2	25,3	20,7	20,0	15,7
3. Registro Nacional de Identificación y Estado Civil - RENIEC	65,7	66,4	62,3	58,7	57,0	56,1	56,6	55,5	48,9	50,0	42,4
4. La Municipalidad Provincial	25,0	25,4	22,7	17,3	12,5	19,3	16,4	20,1	17,4	17,2	14,9
5. La Municipalidad Distrital	26,9	28,2	23,9	20,7	16,4	18,4	17,4	20,1	17,1	18,8	17,7
6. Policía Nacional del Perú	19,0	19,7	17,0	19,7	18,1	19,2	21,0	29,0	24,5	23,6	17,7
7. Las Fuerzas Armadas	41,0	38,6	32,5	34,8	34,6	33,9	42,2	47,3	41,2	37,5	32,2
8. El Gobierno Regional	16,5	14,7	13,1	11,6	9,0	12,0	13,1	15,0	9,5	10,3	9,6
9. El Poder Judicial (Juzgados, Juez de Paz, etc.)	12,5	12,5	11,7	9,5	8,9	8,1	12,6	16,6	12,1	10,2	9,1
10. El Ministerio de Educación (centros educativos, etc.)	34,1	39,3	41,5	34,2	29,1	27,9	32,2	36,8	32,9	25,8	24,5
11. La Defensoría del Pueblo	31,3	29,3	24,6	21,8	19,3	21,0	21,5	24,0	19,6	16,4	14,8
12. Congreso de la República	7,9	8,8	7,3	6,2	3,6	4,3	4,6 *	7,8	4,9	4,3	4,0
13. Los Partidos Políticos	6,3	6,4	4,7	4,9	3,5	3,8	3,9	5,0	3,5	2,9	2,9 *
14. La Prensa Escrita	23,4	22,6	20,7	17,1	16,6	14,9	14,8	14,8	14,4	11,6	10,9
15. La Radio o Televisión	36,8	32,4	31,4	26,2	24,1	22,0	21,3	19,6	18,0	15,8	14,4
16. La Iglesia Católica	61,2	58,2	56,4	49,0	47,9	47,0	46,6	54,9	47,6	43,6	39,8
17. La Procuraduría Anticorrupción	18,0	16,9	12,3	11,4	10,3	15,6	14,8	14,5	11,7	9,4	8,0
18. Ministerio Público - Fiscalía de la Nación	18,8	17,3	16,4	13,2	10,3	13,1	15,6	16,8	13,7	11,9	9,3
19. Contraloría General de la República	20,0	18,8	14,9	13,7	11,6	13,9	14,3	15,5	12,6	10,1	9,6
20. Superintendencia Nacional de Aduanas y Administración Tributaria (ADUANAS-SUNAT)	30,2	30,9	27,4	23,7	20,3	22,5	23,1	22,3	21,5	19,1	17,7
21. La Comisión de Alto Nivel Anticorrupción	18,2	17,5	12,6	10,6	9,2	13,7	14,0	14,3	11,0	9,0	7,2

Continúa...

16.6.2 PERÚ: Proporción de la población que siente confianza en las instituciones

(Porcentaje)

Ámbito Geográfico / Instituciones	2014	2015	2016	2017	2018	2019	2020	2021	2022	2023	2024
Región Lima 2/											
1. El Jurado Nacional de Elecciones- JNE	25,6	31,9	25,6	21,8	14,2	15,2	17,8	22,8	17,3	18,6	13,9
2. La Oficina Nacional de Procesos Electorales - ONPE	29,8	38,4	28,9	25,5	18,6	18,7	17,8	23,6	18,8	20,5	16,9
3. Registro Nacional de Identificación y Estado Civil - RENIEC	59,1	60,8	57,1	55,3	56,2	46,5	44,3	52,1	48,0	44,8	41,1
4. La Municipalidad Provincial	23,7	25,1	19,9	13,1	11,8	11,3	11,1	14,1	13,6	15,0	13,1
5. La Municipalidad Distrital	22,6	26,2	21,5	15,6	12,4	14,1	13,4	15,3	14,7	14,3	13,2
6. Policía Nacional del Perú	21,4	24,1	17,7	18,4	17,7	18,3	16,0	27,9	25,0	22,5	15,9
7. Las Fuerzas Armadas	31,6	37,3	32,4	32,4	33,3	26,3	30,3	43,9	37,1	32,6	26,7
8. El Gobierno Regional	16,3	21,7	14,9	14,7	12,5	8,8	11,6	14,8	9,4	12,5	10,1
9. El Poder Judicial (Juzgados, Juez de Paz, etc.)	15,6	12,8	14,4	15,8	14,3	10,8	10,4	18,1	14,8	13,3	11,1
10. El Ministerio de Educación (centros educativos, etc.)	33,9	52,2	41,2	40,3	32,3	26,9	25,6	39,0	37,5	31,1	28,5
11. La Defensoría del Pueblo	27,6	25,3	24,4	22,6	21,7	14,7	14,4	24,1	18,1	15,7	14,3
12. Congreso de la República	9,3	7,3	11,5	6,9	7,2	3,8	4,4 *	9,3	5,4 *	5,7 *	3,5 *
13. Los Partidos Políticos	4,8	6,9	8,0	6,2	3,8	4,0	2,6	6,1	4,0 *	4,1 *	2,0 *
14. La Prensa Escrita	17,6	23,8	19,4	16,9	17,1	11,1	10,9	12,1	11,7	9,8	7,6
15. La Radio o Televisión	26,4	31,9	29,2	23,7	26,0	19,0	16,1	19,2	16,3	13,0	11,9
16. La Iglesia Católica	52,6	60,4	52,4	55,1	49,3	47,2	48,1	53,4	49,4	43,1	38,8
17. La Procuraduría Anticorrupción	11,8	10,8	15,0	11,8	9,2	10,2	9,1 *	13,8	9,6	8,7	6,5
18. Ministerio Público - Fiscalía de la Nación	14,7	13,3	14,4	12,6	10,6	12,5	9,4 *	15,6	13,0	10,0	8,6
19. Contraloría General de la República	14,7	12,9	16,0	12,6	8,9	9,6	8,9 *	14,3	10,4	9,0	8,1
20. Superintendencia Nacional de Aduanas y Administración Tributaria (ADUANAS-SUNAT)	23,2	24,5	23,2	19,6	17,6	18,0	15,1	20,4	17,7	17,1	13,5
21. La Comisión de Alto Nivel Anticorrupción	12,8	10,2	12,4	13,9	6,4	8,7	7,7	13,4	8,3 *	8,8 *	6,9 *

Continúa...

16.6.2 PERÚ: Proporción de la población que siente confianza en las instituciones

(Porcentaje)

Ámbito Geográfico / Instituciones	2014	2015	2016	2017	2018	2019	2020	2021	2022	2023	2024	
Loreto												
1. El Jurado Nacional de Elecciones- JNE	20,4	20,3	17,7	15,8	12,1	15,0	15,4	14,5	13,8	12,5	10,7	
2. La Oficina Nacional de Procesos Electorales - ONPE	27,3	28,9	22,7	21,8	16,3	16,7	20,6	19,1	17,7	15,8	15,5	
3. Registro Nacional de Identificación y Estado Civil - RENIEC	61,0	57,8	51,6	55,7	48,3	49,6	53,2	49,7	53,2	49,2	51,6	
4. La Municipalidad Provincial	20,8	22,6	16,1	15,8	11,6	13,0	10,2	13,8	13,8	15,1	13,5	
5. La Municipalidad Distrital	20,5	22,9	16,1	12,7	12,5	11,7	8,9	11,1	14,2	14,6	12,9	
6. Policía Nacional del Perú	25,6	25,9	23,1	22,4	20,6	19,4	23,0	24,6	22,1	19,5	17,8	
7. Las Fuerzas Armadas	41,4	39,8	36,0	37,2	31,6	33,3	39,9	39,7	42,7	37,2	34,1	
8. El Gobierno Regional	16,7	17,0	16,1	11,7	9,6	11,6	10,7	10,5	11,4	14,9	14,9	
9. El Poder Judicial (Juzgados, Juez de Paz, etc.)	24,4	23,7	21,3	20,6	14,0	16,2	17,7	22,7	19,8	20,9	17,1	
10. El Ministerio de Educación (centros educativos, etc.)	41,7	43,0	39,3	37,0	32,5	32,6	35,1	34,2	43,4	39,6	35,9	
11. La Defensoría del Pueblo	36,2	37,2	31,3	26,6	23,9	22,5	25,0	24,6	28,2	26,3	22,5	
12. Congreso de la República	18,3	17,2	17,0	13,9	8,7	6,4	10,3	11,7	12,9	9,8	8,2	
13. Los Partidos Políticos	9,8	9,5	7,6	4,8	4,2	3,7	3,8	5,6	5,7	6,1	4,9	*
14. La Prensa Escrita	21,3	22,5	18,8	21,0	17,4	17,8	16,5	16,8	15,8	12,0	12,9	
15. La Radio o Televisión	32,8	31,0	26,2	27,5	23,2	25,3	26,1	23,0	22,0	19,8	19,3	
16. La Iglesia Católica	50,7	50,4	42,6	40,8	37,7	36,3	40,1	40,2	41,2	38,3	36,6	
17. La Procuraduría Anticorrupción	16,3	16,1	15,3	14,0	12,0	10,9	11,1	12,9	13,4	9,4	8,4	
18. Ministerio Público - Fiscalía de la Nación	24,7	20,0	21,8	18,2	12,9	14,4	15,5	18,4	21,5	17,5	14,8	
19. Contraloría General de la República	24,4	22,2	21,3	17,8	12,9	11,7	14,7	16,8	17,7	15,7	14,4	
20. Superintendencia Nacional de Aduanas y Administración Tributaria (ADUANAS-SUNAT)	30,4	26,4	26,6	24,3	20,6	18,6	20,2	22,4	23,9	22,7	23,1	
21. La Comisión de Alto Nivel Anticorrupción	23,0	18,2	16,5	15,8	11,2	11,7	14,8	13,6	13,5	13,6	11,0	

Continúa...

16.6.2 PERÚ: Proporción de la población que siente confianza en las instituciones

(Porcentaje)

Ámbito Geográfico / Instituciones	2014	2015	2016	2017	2018	2019	2020	2021	2022	2023	2024
Madre de Dios											
1. El Jurado Nacional de Elecciones- JNE	14,7	18,4	13,8	12,8	10,5	12,5	8,9	14,8	10,4 *	8,4 *	8,6 *
2. La Oficina Nacional de Procesos Electorales - ONPE	22,7	22,9	17,5	20,0	13,9	15,5	10,9	18,3	16,5	12,0	9,6 *
3. Registro Nacional de Identificación y Estado Civil - RENIEC	56,2	60,6	56,1	53,8	49,5	42,8	44,2	56,1	48,6	42,0	42,0
4. La Municipalidad Provincial	13,2	15,9	12,4	14,9	12,0	11,2	10,6 *	14,2 *	13,1	9,2	8,2 *
5. La Municipalidad Distrital	11,9	15,8	12,6	14,6	11,5	10,8	8,2	13,0	12,6	8,1	9,1 *
6. Policía Nacional del Perú	9,6	10,5	9,6	12,3	9,0	8,2	5,4 *	10,5 *	9,6 *	9,3 *	7,2 *
7. Las Fuerzas Armadas	22,2	24,5	24,4	29,3	21,3	26,4	23,4	33,3	31,2	21,4	17,6 *
8. El Gobierno Regional	8,0	9,4	8,1	8,0	7,0	8,3	8,2 *	11,6 *	5,7 *	6,7 *	8,8 *
9. El Poder Judicial (Juzgados, Juez de Paz, etc.)	9,1	14,7	13,8	12,9	10,7	10,5	11,2 *	9,3 *	13,1	13,4	7,5 *
10. El Ministerio de Educación (centros educativos, etc.)	33,7	40,0	46,1	33,2	25,6	23,3	23,5	26,0	30,0	30,9	37,5
11. La Defensoría del Pueblo	26,9	30,5	19,5	25,6	19,5	21,8	23,0	26,5	19,3	18,0	14,4 *
12. Congreso de la República	10,3	6,8	10,3	8,3	4,0	5,0	8,3 *	6,1 *	7,3 *	3,4 *	4,9 *
13. Los Partidos Políticos	1,3	2,9	2,2	3,0	1,8	1,9	2,6	3,4	3,6 *	4,2 *	2,6 *
14. La Prensa Escrita	9,6	13,5	9,7	12,5	8,1	6,2	6,0	8,6	6,3 *	7,2 *	5,3 *
15. La Radio o Televisión	20,6	23,7	19,0	18,0	19,6	12,8	11,3	13,1	12,3 *	9,5 *	11,1 *
16. La Iglesia Católica	44,5	47,8	43,9	42,2	34,8	35,4	38,8	33,9	35,1	27,5	33,0
17. La Procuraduría Anticorrupción	8,8	9,9	9,4	12,7	11,4	9,6	8,3 *	13,3 *	10,9 *	9,5 *	6,2 *
18. Ministerio Público - Fiscalía de la Nación	15,4	14,1	14,2	16,6	11,4	14,2	13,3 *	13,2 *	13,9	11,7	8,1 *
19. Contraloría General de la República	11,1	12,9	10,5	15,2	10,2	12,8	11,8 *	11,8 *	16,9	10,9	8,7 *
20. Superintendencia Nacional de Aduanas y Administración Tributaria (ADUANAS-SUNAT)	24,0	25,9	17,6	18,8	17,4	16,9	19,2 *	18,4 *	18,7	13,2	11,0 *
21. La Comisión de Alto Nivel Anticorrupción	10,6	11,6	8,4	12,3	11,6	8,1	12,2	12,2	11,1 *	8,8 *	7,8 *

Continúa...

16.6.2 PERÚ: Proporción de la población que siente confianza en las instituciones

(Porcentaje)

Ámbito Geográfico / Instituciones	2014	2015	2016	2017	2018	2019	2020	2021	2022	2023	2024
Moquegua											
1. El Jurado Nacional de Elecciones- JNE	28,4	22,7	21,4	18,6	14,2	18,3	19,9	17,9	15,2	16,9	14,1
2. La Oficina Nacional de Procesos Electorales - ONPE	30,6	24,9	24,6	22,2	17,1	21,1	19,7	19,3	17,1	21,4	15,8
3. Registro Nacional de Identificación y Estado Civil - RENIEC	63,9	58,2	61,6	51,5	50,8	48,6	50,4	50,9	44,7	45,1	43,0
4. La Municipalidad Provincial	14,5	14,2	14,5	10,0	10,0	9,8	11,2 *	16,0	13,2	17,1	12,6
5. La Municipalidad Distrital	16,1	17,4	16,5	13,0	10,7	12,8	12,3	16,8	12,1	15,7	13,9
6. Policía Nacional del Perú	19,7	20,4	19,6	17,8	15,9	15,6	20,3	19,4	18,0	17,4	17,1
7. Las Fuerzas Armadas	35,9	30,9	37,1	27,7	27,1	27,9	35,8	41,6	31,6	29,9	25,6
8. El Gobierno Regional	17,3	14,1	12,2	7,1	6,4	9,0	11,1	14,2	9,1	14,2	13,8
9. El Poder Judicial (Juzgados, Juez de Paz, etc.)	20,1	13,8	16,0	12,7	8,3	10,7	12,8	14,8	12,4	16,6	13,2
10. El Ministerio de Educación (centros educativos, etc.)	42,4	43,0	42,9	35,8	32,7	37,1	37,1	40,5	34,8	40,9	37,7
11. La Defensoría del Pueblo	34,2	26,1	24,0	17,3	13,5	17,7	20,7	23,8	17,5	22,4	18,7
12. Congreso de la República	12,2	9,7	10,3	5,6	3,3	4,0	5,1 *	7,0 *	3,1 *	3,0 *	3,7 *
13. Los Partidos Políticos	7,3	5,0	4,9	3,2	2,0	1,9	3,5	4,1	4,4 *	2,1 *	2,2 *
14. La Prensa Escrita	20,8	17,6	20,3	15,6	16,0	14,7	16,1	11,8	11,6	11,8	9,6 *
15. La Radio o Televisión	32,4	26,5	27,0	21,7	20,1	22,9	20,4	15,8	13,6	16,6	15,6
16. La Iglesia Católica	62,8	58,7	59,4	54,5	60,0	58,5	55,5	54,4	48,8	43,4	41,7
17. La Procuraduría Anticorrupción	17,7	12,1	13,7	8,9	9,5	12,7	12,9	11,5	9,6	12,7	10,9
18. Ministerio Público - Fiscalía de la Nación	23,0	15,6	16,8	11,8	9,4	14,3	17,3	16,4	11,1	14,1	10,9
19. Contraloría General de la República	20,0	15,6	13,9	11,0	7,4	10,2	13,5	13,8	10,2	12,1	10,8
20. Superintendencia Nacional de Aduanas y Administración Tributaria (ADUANAS-SUNAT)	25,2	20,5	19,3	13,4	11,6	13,3	16,0	14,5	16,6	16,2	14,2
21. La Comisión de Alto Nivel Anticorrupción	16,8	15,5	12,8	6,5	6,4	11,2	11,0	12,1	7,9	9,9	7,9 *

Continúa...

16.6.2 PERÚ: Proporción de la población que siente confianza en las instituciones

(Porcentaje)

Ámbito Geográfico / Instituciones	2014	2015	2016	2017	2018	2019	2020	2021	2022	2023	2024
Pasco											
1. El Jurado Nacional de Elecciones- JNE	10,5	15,6	11,8	12,3	10,0	10,1	8,1	8,8	8,6	9,4	8,5 *
2. La Oficina Nacional de Procesos Electorales - ONPE	15,5	19,0	15,7	18,0	14,8	14,6	16,6	10,7	12,6	15,0	11,7
3. Registro Nacional de Identificación y Estado Civil - RENIEC	44,9	48,6	51,1	54,9	46,7	48,3	47,1	49,9	47,9	48,7	53,5
4. La Municipalidad Provincial	10,9	11,2	13,5	15,3	10,7	10,7	9,9 *	9,7 *	11,7	12,4	12,3
5. La Municipalidad Distrital	12,1	13,6	14,4	13,9	11,2	14,3	10,1	10,6	11,5	12,3	13,9
6. Policía Nacional del Perú	14,2	13,5	14,2	18,6	14,3	13,0	17,4	18,6	20,2	18,1	17,6
7. Las Fuerzas Armadas	19,7	19,6	22,3	22,9	21,5	20,5	24,0	33,3	34,4	26,9	25,9
8. El Gobierno Regional	11,3	9,5	9,3	9,1	7,5	6,3	5,7 *	9,0 *	7,9 *	9,2 *	8,8 *
9. El Poder Judicial (Juzgados, Juez de Paz, etc.)	13,2	12,1	12,9	15,7	10,8	6,9	11,1 *	13,2	13,3	14,9	13,6
10. El Ministerio de Educación (centros educativos, etc.)	36,6	35,9	46,6	47,4	41,3	38,2	36,4	39,3	38,6	38,5	37,6
11. La Defensoría del Pueblo	19,0	21,5	21,9	19,3	20,2	18,6	19,1	21,3	24,5	20,4	19,5
12. Congreso de la República	7,9	6,7	9,6	9,6	4,6	5,0	5,1 *	6,5 *	5,5 *	4,6 *	4,4 *
13. Los Partidos Políticos	2,3	3,4	1,8	2,4	2,5	1,6	4,3	2,5	1,8 *	2,7 *	2,4 *
14. La Prensa Escrita	11,0	8,4	11,3	12,5	11,2	6,6	6,4	7,9	6,6 *	7,7 *	8,9
15. La Radio o Televisión	17,7	18,7	19,7	22,0	18,7	14,3	21,1	13,6	14,7	14,0	16,6
16. La Iglesia Católica	34,7	37,6	37,7	34,7	34,7	33,8	29,8	27,2	32,4	25,4	29,4
17. La Procuraduría Anticorrupción	7,9	7,8	9,3	10,0	6,3	6,8	8,5 *	7,4 *	9,4 *	8,3 *	6,7 *
18. Ministerio Público - Fiscalía de la Nación	10,2	10,7	11,5	12,7	10,2	8,6	13,0 *	10,7 *	11,3	10,8	12,0
19. Contraloría General de la República	9,9	10,9	9,6	9,3	6,5	8,7	8,7 *	9,9	9,8	10,6	8,6 *
20. Superintendencia Nacional de Aduanas y Administración Tributaria (ADUANAS-SUNAT)	16,0	17,1	13,3	16,8	12,8	13,4	18,9 *	14,1	15,2	17,6	16,3
21. La Comisión de Alto Nivel Anticorrupción	7,3	10,7	7,8	9,8	6,1	8,2	8,9	9,7	9,1 *	7,1 *	6,5 *

Continúa...

16.6.2 PERÚ: Proporción de la población que siente confianza en las instituciones

(Porcentaje)

Ámbito Geográfico / Instituciones	2014	2015	2016	2017	2018	2019	2020	2021	2022	2023	2024
Piura											
1. El Jurado Nacional de Elecciones- JNE	23,3	21,8	22,0	19,5	17,6	16,0	19,1	18,0	17,7	19,6	14,7
2. La Oficina Nacional de Procesos Electorales - ONPE	28,9	27,1	27,4	24,4	22,5	22,7	23,5	23,0	22,0	24,1	18,5
3. Registro Nacional de Identificación y Estado Civil - RENIEC	60,8	56,0	57,3	59,1	60,8	61,1	58,8	57,3	55,9	59,5	55,3
4. La Municipalidad Provincial	23,2	22,9	23,1	17,5	16,9	18,4	20,4	19,4	19,3	18,6	18,3
5. La Municipalidad Distrital	22,4	20,5	21,3	18,9	18,7	20,0	20,3	20,0	19,4	19,9	18,2
6. Policía Nacional del Perú	22,5	23,8	23,5	25,4	23,8	26,0	27,5	26,5	26,6	22,2	23,0
7. Las Fuerzas Armadas	37,7	34,5	34,8	37,6	37,2	38,6	47,6	51,7	46,0	42,7	42,2
8. El Gobierno Regional	18,0	19,2	19,8	14,4	14,9	16,1	18,6	14,3	14,1	14,0	15,5
9. El Poder Judicial (Juzgados, Juez de Paz, etc.)	20,8	23,3	21,1	20,1	16,2	18,0	20,6	24,2	19,0	19,6	20,2
10. El Ministerio de Educación (centros educativos, etc.)	43,7	49,2	47,8	49,9	46,3	50,0	48,3	48,6	50,4	51,4	53,3
11. La Defensoría del Pueblo	29,9	32,9	29,9	29,3	27,0	26,6	30,4	30,0	27,8	30,0	28,0
12. Congreso de la República	15,1	16,2	15,6	9,8	8,2	8,2	9,2	9,9	7,7	7,4	7,4
13. Los Partidos Políticos	10,7	11,1	12,8	7,5	7,0	5,7	6,3	6,4	6,0	5,1	4,6
14. La Prensa Escrita	24,5	25,6	27,1	26,7	24,3	23,1	19,9	22,4	18,2	18,8	16,4
15. La Radio o Televisión	38,2	40,2	36,9	39,1	37,3	33,7	32,8	30,6	28,9	28,4	27,9
16. La Iglesia Católica	68,0	66,9	65,4	62,8	62,0	59,0	57,8	63,3	61,7	59,5	57,7
17. La Procuraduría Anticorrupción	18,7	20,5	19,2	16,9	16,1	15,6	17,2	17,3	12,7	12,9	11,1
18. Ministerio Público - Fiscalía de la Nación	20,4	20,4	22,5	19,8	18,1	20,5	22,3	22,5	18,7	16,0	15,2
19. Contraloría General de la República	20,1	20,9	19,3	18,4	18,5	17,6	19,6	21,6	15,3	12,9	12,4
20. Superintendencia Nacional de Aduanas y Administración Tributaria (ADUANAS-SUNAT)	26,8	26,6	25,6	25,7	24,3	25,5	26,3	23,1	21,9	22,0	19,1
21. La Comisión de Alto Nivel Anticorrupción	18,2	19,4	15,0	16,4	15,6	15,0	17,9	17,7	11,4	13,3	10,3

Continúa...

16.6.2 PERÚ: Proporción de la población que siente confianza en las instituciones

(Porcentaje)

Ámbito Geográfico / Instituciones	2014	2015	2016	2017	2018	2019	2020	2021	2022	2023	2024
Puno											
1. El Jurado Nacional de Elecciones- JNE	8,9	10,9	7,9	8,9	7,1	8,8	6,6	5,7	8,0	9,5	9,9 *
2. La Oficina Nacional de Procesos Electorales - ONPE	11,3	12,8	10,3	14,1	10,2	10,3	9,5	6,9	9,6	13,1	11,7 *
3. Registro Nacional de Identificación y Estado Civil - RENIEC	25,2	30,2	31,2	35,8	37,0	32,1	27,6	28,8	32,0	34,6	37,2
4. La Municipalidad Provincial	4,8	7,3	8,8	6,7	5,2	4,2	4,1 *	6,9 *	7,6 *	8,5 *	10,2
5. La Municipalidad Distrital	7,1	8,1	8,4	7,5	6,0	5,3	5,0	7,7	8,3 *	10,4 *	12,9
6. Policía Nacional del Perú	4,5	6,0	5,7	6,7	6,0	5,7	6,1 *	8,0 *	7,2 *	8,5 *	7,4 *
7. Las Fuerzas Armadas	13,2	13,1	15,7	16,6	15,2	11,0	20,5	20,1	23,0	13,3	15,5
8. El Gobierno Regional	2,9	5,1	4,1	4,4	1,6	3,4	4,0 *	4,6 *	5,3 *	7,8 *	7,6 *
9. El Poder Judicial (Juzgados, Juez de Paz, etc.)	4,3	6,1	6,0	9,0	4,7	5,1	4,5 *	7,2 *	5,1 *	8,0 *	8,3 *
10. El Ministerio de Educación (centros educativos, etc.)	17,5	24,2	24,2	25,2	31,6	19,7	17,4	21,3	24,1	31,9	25,9
11. La Defensoría del Pueblo	9,5	11,2	9,8	13,6	9,2	10,1	11,2	11,2	12,8	11,2	10,8
12. Congreso de la República	2,6	3,1	3,4	3,4	2,8	2,0	1,9 *	2,5 *	2,8 *	2,7 *	1,4 *
13. Los Partidos Políticos	2,0	2,1	1,9	2,5	1,9	1,6	0,4	2,0	1,6 *	1,5 *	1,4 *
14. La Prensa Escrita	8,1	8,2	13,1	10,9	10,6	8,1	4,5	5,9	7,7 *	5,6 *	8,1 *
15. La Radio o Televisión	13,5	14,2	19,1	16,6	15,6	13,7	9,2	10,8	10,1	8,3	12,8
16. La Iglesia Católica	29,3	37,8	39,4	35,6	36,3	28,5	25,8	32,0	33,2	28,3	34,1
17. La Procuraduría Anticorrupción	4,0	4,4	5,8	6,8	5,0	3,7	2,7 *	4,2 *	5,9 *	4,4 *	4,1 *
18. Ministerio Público - Fiscalía de la Nación	5,4	5,8	6,7	8,5	4,8	5,6	6,7 *	6,3 *	9,0 *	6,4 *	7,8 *
19. Contraloría General de la República	4,0	4,6	6,5	7,4	4,6	4,3	4,0 *	6,5 *	6,1 *	6,7 *	7,3 *
20. Superintendencia Nacional de Aduanas y Administración Tributaria (ADUANAS-SUNAT)	4,9	8,5	6,6	6,8	5,1	6,5	4,9 *	6,8 *	8,2 *	10,1 *	8,0 *
21. La Comisión de Alto Nivel Anticorrupción	2,7	4,9	5,2	5,8	3,3	3,8	6,2	4,5	5,3 *	3,7 *	4,9 *

Continúa...

16.6.2 PERÚ: Proporción de la población que siente confianza en las instituciones

(Porcentaje)

Ámbito Geográfico / Instituciones	2014	2015	2016	2017	2018	2019	2020	2021	2022	2023	2024
San Martín											
1. El Jurado Nacional de Elecciones- JNE	18,6	15,6	16,2	16,5	17,2	11,0	10,3	12,6	12,8	14,1	15,3
2. La Oficina Nacional de Procesos Electorales - ONPE	25,0	24,7	20,1	20,7	21,7	15,6	17,3	14,9	14,9	15,6	18,1
3. Registro Nacional de Identificación y Estado Civil - RENIEC	57,3	49,2	52,2	52,9	55,3	51,9	55,1	55,6	55,5	56,7	56,4
4. La Municipalidad Provincial	22,4	20,3	21,0	16,1	16,8	15,1	15,3	14,8	14,5	17,3	18,4
5. La Municipalidad Distrital	24,4	21,4	21,7	17,8	15,7	16,8	16,5	16,1	13,1	18,3	18,2
6. Policía Nacional del Perú	19,9	20,2	19,4	21,3	19,5	22,1	18,7	23,4	23,5	22,0	24,5
7. Las Fuerzas Armadas	33,0	30,6	35,3	36,4	30,5	33,4	34,7	38,4	34,2	34,8	38,0
8. El Gobierno Regional	20,6	16,7	12,7	13,7	12,5	12,8	10,7	10,6	12,5	15,2	16,7
9. El Poder Judicial (Juzgados, Juez de Paz, etc.)	22,0	18,5	15,9	18,0	13,1	12,5	13,8	16,5	15,9	17,3	19,7
10. El Ministerio de Educación (centros educativos, etc.)	47,2	39,4	41,1	45,7	39,9	41,9	50,5	48,6	56,5	52,5	54,9
11. La Defensoría del Pueblo	36,3	28,7	26,9	28,8	29,2	24,4	29,2	24,5	20,7	25,0	28,0
12. Congreso de la República	14,5	12,7	11,6	9,8	7,2	6,2	6,1 *	8,6	5,3 *	5,7 *	7,4
13. Los Partidos Políticos	7,2	6,8	7,2	7,3	6,0	4,1	4,4	3,9	2,8 *	2,3 *	3,9 *
14. La Prensa Escrita	18,7	15,8	16,6	18,0	19,2	16,5	15,1	15,3	12,7	10,7	15,7
15. La Radio o Televisión	30,1	26,3	22,6	23,4	26,1	24,7	24,2	23,5	19,9	19,3	24,3
16. La Iglesia Católica	47,0	43,5	44,3	41,5	42,3	42,1	40,7	42,4	36,1	38,0	37,9
17. La Procuraduría Anticorrupción	13,4	11,4	12,1	11,7	10,6	11,1	12,9	11,6	9,8	9,2	13,2
18. Ministerio Público - Fiscalía de la Nación	20,9	15,4	14,8	16,2	13,7	12,8	16,2	16,5	12,4	12,5	18,4
19. Contraloría General de la República	21,7	14,9	14,0	12,9	11,8	12,1	14,1	13,9	10,5	13,5	15,7
20. Superintendencia Nacional de Aduanas y Administración Tributaria (ADUANAS-SUNAT)	25,4	19,5	18,9	21,7	20,3	19,0	19,6	17,7	16,2	20,5	24,4
21. La Comisión de Alto Nivel Anticorrupción	16,0	13,9	11,6	10,7	12,4	12,3	15,5	10,2	9,5	10,6	15,0

Continúa...

16.6.2 PERÚ: Proporción de la población que siente confianza en las instituciones

(Porcentaje)

Ámbito Geográfico / Instituciones	2014	2015	2016	2017	2018	2019	2020	2021	2022	2023	2024
Tacna											
1. El Jurado Nacional de Elecciones- JNE	21,9	17,8	18,7	19,6	11,6	14,7	17,4	16,2	18,5	19,4	14,8
2. La Oficina Nacional de Procesos Electorales - ONPE	28,7	25,3	22,7	25,0	16,0	19,4	23,6	17,1	20,9	24,6	19,7
3. Registro Nacional de Identificación y Estado Civil - RENIEC	47,8	47,1	50,0	50,1	45,8	44,6	44,9	43,2	47,2	48,4	42,7
4. La Municipalidad Provincial	11,0	14,4	16,1	14,5	11,4	10,2	10,2 *	11,2 *	12,6	15,7	17,5
5. La Municipalidad Distrital	11,5	14,3	13,9	15,4	11,6	12,9	13,1	14,3	14,9	16,1	17,8
6. Policía Nacional del Perú	14,7	14,7	16,7	16,9	17,1	15,5	19,7	13,5	17,4	16,6	16,2 *
7. Las Fuerzas Armadas	28,6	25,2	30,2	28,3	32,7	31,2	33,0	33,7	39,6	27,8	30,6
8. El Gobierno Regional	8,1	13,8	11,9	8,8	8,1	9,9	8,7 *	9,9 *	11,2	9,5	17,3
9. El Poder Judicial (Juzgados, Juez de Paz, etc.)	14,6	12,9	13,0	14,7	14,2	10,2	12,5 *	11,2	14,6	16,7	16,2
10. El Ministerio de Educación (centros educativos, etc.)	28,5	29,5	38,0	36,1	29,6	29,2	28,9	36,1	38,3	33,3	32,7
11. La Defensoría del Pueblo	26,5	25,5	22,0	22,3	19,2	20,8	24,3	22,0	21,6	21,9	22,4
12. Congreso de la República	8,5	6,4	9,0	6,9	3,4	3,2	9,1 *	5,6 *	4,9 *	3,7 *	4,9 *
13. Los Partidos Políticos	2,7	3,0	5,1	4,0	1,8	1,6	3,6	2,5	2,5 *	3,3 *	2,7 *
14. La Prensa Escrita	15,1	12,0	13,4	14,1	12,4	12,3	13,7	8,0	9,0 *	10,2 *	12,6 *
15. La Radio o Televisión	19,9	16,9	23,6	22,6	16,4	16,2	16,9	11,7	10,8	10,0	18,7
16. La Iglesia Católica	48,7	46,7	44,1	43,9	34,9	34,7	35,8	41,5	39,5	31,9	40,2
17. La Procuraduría Anticorrupción	14,8	15,5	14,5	11,4	12,1	11,0	16,0 *	12,5	10,1 *	10,7 *	11,5 *
18. Ministerio Público - Fiscalía de la Nación	19,3	16,8	16,7	12,2	10,7	12,4	13,4	10,9	14,4	11,6	16,1
19. Contraloría General de la República	16,5	15,6	14,2	13,3	12,8	14,3	13,8	14,2	16,7	12,1	13,7
20. Superintendencia Nacional de Aduanas y Administración Tributaria (ADUANAS-SUNAT)	19,9	17,6	16,1	18,1	16,5	14,6	15,3 *	16,8	17,9	20,0	18,6
21. La Comisión de Alto Nivel Anticorrupción	14,9	10,1	13,2	11,4	11,2	10,5	11,7	11,4	12,0	11,9	13,7 *

Continúa...

16.6.2 PERÚ: Proporción de la población que siente confianza en las instituciones

(Porcentaje)

Conclusión.

Ámbito Geográfico / Instituciones	2014	2015	2016	2017	2018	2019	2020	2021	2022	2023	2024
Tumbes											
1. El Jurado Nacional de Elecciones- JNE	28,3	21,8	22,0	17,9	13,3	13,6	12,3	12,7	16,2	22,7	18,9
2. La Oficina Nacional de Procesos Electorales - ONPE	34,6	25,3	26,2	21,4	19,4	16,3	15,9	17,0	20,1	25,5	20,9
3. Registro Nacional de Identificación y Estado Civil - RENIEC	66,0	63,4	64,1	66,5	66,1	66,4	56,1	58,6	69,9	68,2	67,6
4. La Municipalidad Provincial	16,3	14,4	12,8	10,9	7,8	22,4	12,5 *	12,7	8,1 *	10,2 *	12,1
5. La Municipalidad Distrital	17,4	15,3	12,2	10,9	7,7	22,2	12,7	11,5	8,3	9,6	11,8
6. Policía Nacional del Perú	23,3	24,4	24,2	28,7	25,1	32,0	31,6	29,8	30,0	34,6	37,7
7. Las Fuerzas Armadas	43,2	44,6	41,6	47,4	44,2	42,5	53,5	54,4	49,9	44,0	38,7
8. El Gobierno Regional	9,4	9,2	8,8	5,4	6,8	10,2	6,2 *	8,5 *	6,5	8,6	5,9 *
9. El Poder Judicial (Juzgados, Juez de Paz, etc.)	17,7	17,1	16,1	12,7	15,7	15,0	9,6 *	12,7	20,1	19,7	17,3
10. El Ministerio de Educación (centros educativos, etc.)	42,3	47,5	45,1	47,1	55,1	52,9	39,2	41,4	58,3	65,3	70,8
11. La Defensoría del Pueblo	32,8	29,5	26,3	24,9	28,1	23,5	21,0	19,0	26,1	26,3	24,9
12. Congreso de la República	14,2	12,5	12,2	9,8	8,8	9,4	5,0 *	5,0 *	5,5 *	2,5 *	2,5 *
13. Los Partidos Políticos	7,4	5,0	5,8	4,3	3,9	1,7	2,7	1,9	3,1 *	5,7 *	3,1 *
14. La Prensa Escrita	17,9	15,5	17,2	17,5	18,0	12,5	14,0	8,2	14,2	10,5	12,8
15. La Radio o Televisión	28,5	24,9	27,0	27,5	26,2	20,1	17,9	15,9	20,8	25,3	27,3
16. La Iglesia Católica	61,4	63,2	59,4	60,2	59,5	62,6	58,4	58,3	62,0	60,3	59,5
17. La Procuraduría Anticorrupción	16,1	13,4	13,1	11,6	9,5	12,7	9,0 *	9,8 *	11,8	6,3	6,5 *
18. Ministerio Público - Fiscalía de la Nación	18,5	13,4	13,2	12,0	14,6	14,8	10,5 *	14,0	18,6	14,3	9,9
19. Contraloría General de la República	18,7	15,1	13,4	11,9	13,3	15,0	10,0 *	11,7	15,7	10,5	8,6
20. Superintendencia Nacional de Aduanas y Administración Tributaria (ADUANAS-SUNAT)	24,6	17,7	17,5	14,2	21,4	20,2	16,1	18,6	25,0	20,3	15,5
21. La Comisión de Alto Nivel Anticorrupción	19,7	12,6	12,1	10,7	11,8	15,0	9,0	8,8	15,7	7,7	5,6 *

Continúa...

16.6.2 PERÚ: Proporción de la población que siente confianza en las instituciones

(Porcentaje)

Conclusión.

Ámbito Geográfico / Instituciones	2014	2015	2016	2017	2018	2019	2020	2021	2022	2023	2024
Ucayali											
1. El Jurado Nacional de Elecciones- JNE	14,8	16,2	14,3	15,7	16,8	13,7	17,0	12,6	11,5	14,8	13,0
2. La Oficina Nacional de Procesos Electorales - ONPE	20,9	26,4	17,2	22,0	20,3	18,1	24,7	15,1	14,3	16,5	16,2
3. Registro Nacional de Identificación y Estado Civil - RENIEC	49,8	50,6	51,6	52,7	57,1	50,8	50,8	42,7	50,7	54,4	48,6
4. La Municipalidad Provincial	28,2	29,9	23,2	24,4	22,9	19,7	16,4	13,5	12,0	17,3	19,5
5. La Municipalidad Distrital	26,9	28,4	19,5	21,8	21,2	22,6	15,1	16,1	12,5	16,4	18,7
6. Policía Nacional del Perú	24,8	22,6	18,4	22,4	21,4	23,1	25,1	22,6	16,9	21,0	21,8
7. Las Fuerzas Armadas	32,7	31,4	31,3	37,9	40,2	44,8	45,1	45,0	38,9	34,5	32,8
8. El Gobierno Regional	18,1	18,7	13,7	17,5	13,2	14,7	13,8	13,2	9,2	12,0	15,9
9. El Poder Judicial (Juzgados, Juez de Paz, etc.)	17,4	17,3	15,2	20,4	15,8	14,8	15,4	14,1	14,5	18,2	20,0
10. El Ministerio de Educación (centros educativos, etc.)	30,6	28,9	36,7	40,9	46,3	34,1	37,0	38,7	46,8	47,1	39,1
11. La Defensoría del Pueblo	27,2	22,1	21,2	24,0	22,9	19,8	23,4	21,9	23,0	21,5	21,7
12. Congreso de la República	12,9	14,5	12,8	13,9	10,5	8,8	13,9 *	11,0	6,2	4,2	10,2
13. Los Partidos Políticos	8,4	9,5	9,7	10,9	6,3	4,9	7,3	8,5	3,6 *	3,8 *	5,9 *
14. La Prensa Escrita	18,9	15,5	19,0	22,6	19,0	15,7	12,8	12,0	12,5	10,9	13,7
15. La Radio o Televisión	30,5	24,9	29,0	32,2	28,8	26,3	26,6	18,2	17,9	18,7	19,8
16. La Iglesia Católica	41,1	40,6	37,4	43,0	43,6	39,0	42,3	36,6	33,2	33,7	34,3
17. La Procuraduría Anticorrupción	12,2	12,1	15,3	18,0	15,2	16,0	15,6	14,5	13,0	12,2	13,0
18. Ministerio Público - Fiscalía de la Nación	16,5	12,2	15,9	17,3	15,9	17,8	17,2	17,8	14,8	15,9	15,5
19. Contraloría General de la República	19,6	16,0	14,5	16,6	14,9	13,1	17,3	13,5	14,5	14,1	14,6
20. Superintendencia Nacional de Aduanas y Administración Tributaria (ADUANAS-SUNAT)	24,1	18,6	19,1	22,2	19,3	20,4	20,6	16,7	25,3	27,1	22,3
21. La Comisión de Alto Nivel Anticorrupción	18,8	17,9	12,2	14,9	13,7	11,3	12,1	13,2	13,6	15,9	13,9

Nota 1: A partir del año 2014, en el cuestionario se ha aumentado más preguntas sobre la confianza hacia otras instituciones.
Nota 2: El nivel de confianza incluye suficiente y bastante.
Nota 3: Denominación establecida mediante Ley N° 31140
1/ Lima Metropolitana, comprende los 43 distritos de la provincia de Lima.
2/ Región Lima, comprende las provincias de Barranca, Cajatambo, Canta, Cañete, Huaral, Huarochirí, Huaura, Oyón y Yauyos.
(*) Los resultados son considerados referenciales porque el número de casos en la muestra para este nivel no es suficiente y presentan un coeficiente de variación mayor a 15%.
Fuente: Instituto Nacional de Estadística e Informática - Encuesta Nacional de Hogares (ENAHO).

16.6.2.1 PERÚ: Proporción de la población que opina sobre la gestión del *gobierno central* de manera favorable
(Porcentaje)

Área de residencia / Departamento	2014	2015	2016	2017	2018	2019	2020	2021	2022	2023	2024
Nacional	**42,8**	**35,1**	**34,9**	**32,7**	**30,3**	**44,0**	**44,8**	**33,6**	**24,6**	**13,5**	**10,3**
Área de residencia											
Urbana	41,2	31,9	33,4	33,0	30,4	44,0	44,7	33,1	23,0	13,8	10,2
Rural	48,5	46,5	40,4	31,5	29,9	44,1	45,4	35,4	31,3	12,0	10,7
Departamento											
Amazonas	63,4	65,9	51,9	36,3	34,7	47,1	45,5	39,6	30,1	14,1	9,2
Áncash	47,0	38,4	37,0	31,2	29,4	48,0	52,5	40,6	28,3	15,7	11,7
Apurímac	65,8	67,2	48,2	27,5	27,5	40,6	43,6	38,0	47,3	7,7	8,0
Arequipa	29,6	21,7	32,1	29,3	27,7	38,8	40,1	28,3	27,6	10,9	9,2
Ayacucho	54,9	56,1	39,9	28,3	25,2	37,2	39,4	26,8	32,6	7,0	5,5
Cajamarca	40,6	40,9	44,6	42,5	37,1	60,1	59,8	42,9	26,4	12,5	12,0
Prov. Const. del Callao	40,9	27,5	28,6	34,5	28,1	42,6	38,2	32,3	21,0	14,9	14,5
Cusco	31,0	33,1	29,7	24,5	25,5	46,0	51,8	33,9	29,5	8,4	9,9
Huancavelica	44,5	50,7	47,7	18,5	26,9	38,3	37,0	34,3	33,5	8,2	9,4
Huánuco	51,7	39,4	34,6	26,8	25,2	40,0	41,2	32,1	25,6	10,7	9,6
Ica	28,4	17,4	26,1	27,5	30,8	47,8	48,0	29,2	23,7	11,9	8,2
Junín	44,5	44,1	41,8	32,3	28,2	42,8	39,5	27,2	22,9	14,5	8,9
La Libertad	39,9	36,6	32,2	32,3	29,6	43,7	46,0	27,5	17,5	15,8	10,6
Lambayeque	29,0	24,1	38,7	29,7	26,9	49,8	55,8	35,4	18,0	11,0	7,6
Lima Metropolitana 1/	43,2	27,7	28,0	33,9	30,8	41,4	43,2	32,9	18,0	13,1	8,7
Región Lima 2/	46,6	27,6	30,1	29,9	31,1	37,4	37,7	37,4	24,5	13,1	8,4
Loreto	72,0	70,7	62,0	58,0	50,8	63,0	65,0	56,1	40,1	31,0	25,3
Madre de Dios	35,0	28,0	30,6	29,6	26,3	37,6	45,3	31,7	43,0	15,7	12,7
Moquegua	54,2	45,3	46,6	43,4	50,6	60,8	55,7	39,0	35,0	10,6	9,0
Pasco	42,7	38,2	38,0	28,4	23,4	42,1	45,2	31,9	39,7	13,0	9,6
Piura	42,9	42,1	44,7	34,1	32,4	46,1	46,9	33,4	22,1	17,3	15,0
Puno	36,2	33,0	30,9	24,1	19,8	33,3	21,6	27,9	44,2	8,0	8,2
San Martín	55,2	56,5	43,8	34,2	33,2	44,8	51,3	32,4	26,8	21,6	14,5
Tacna	45,0	31,0	39,7	31,3	31,1	45,7	42,6	31,4	32,9	10,7	11,9
Tumbes	24,9	28,1	23,2	20,2	25,9	44,6	38,7	34,9	17,5	14,3	9,4
Ucayali	46,2	42,6	47,2	46,0	39,9	60,3	56,1	40,1	30,0	19,5	10,6

Nota 1: Considera que la gestión es buena y muy buena.
Nota 2: En el año 2010, la informacion corresponde del mes de abril a diciembre.
Nota 3: Denominación establecida mediante Ley N° 31140
1/ Lima Metropolitana, comprende los 43 distritos de la provincia de Lima.
2/ Región Lima, comprende las provincias de Barranca, Cajatambo, Canta, Cañete, Huaral, Huarochirí, Huaura, Oyón y Yauyos.
Fuente: Instituto Nacional de Estadística e Informática - Encuesta Nacional de Hogares (ENAHO).

16.6.2.2 PERÚ: Proporción de la población que opina sobre la gestión del *gobierno central* de manera favorable, según grupo de edad, sexo y nivel educativo
(Porcentaje)

Grupo de edad / Sexo / Nivel educativo	2014	2015	2016	2017	2018	2019	2020	2021	2022	2023	2024
Nacional	**42,8**	**35,1**	**34,9**	**32,7**	**30,3**	**44,0**	**44,8**	**33,6**	**24,6**	**13,5**	**10,3**
Grupo de edad											
De 18 a 24 años	47,6	38,7	41,6	41,7	33,1	47,2	50,4	43,1	29,0	20,3	18,2
De 25 a 44 años	43,2	34,6	34,6	31,6	28,4	42,3	45,9	33,1	24,3	13,2	10,2
De 45 a más años	40,7	34,2	32,7	30,3	30,8	44,4	42,3	31,0	23,4	11,5	8,0
Sexo											
Hombre	44,8	35,9	36,4	35,6	33,9	48,5	48,5	35,5	28,0	14,7	10,8
Mujer	41,2	34,5	33,7	30,4	27,5	40,4	41,9	32,1	21,8	12,5	9,8
Nivel educativo											
Primaria 1/	43,2	40,6	35,5	27,3	27,6	39,4	42,4	30,6	25,2	11,2	9,0
Secundaria	42,6	33,1	33,6	33,3	31,4	44,5	44,1	33,9	25,5	13,9	10,4
Superior	42,8	32,1	36,0	37,2	31,6	47,8	48,0	36,1	22,7	14,9	11,3

Nota: Considera que la gestión es buena y muy buena.
1/ Incluye sin nivel e inicial.
Fuente: Instituto Nacional de Estadística e Informática - Encuesta Nacional de Hogares (ENAHO).

16.6.2.3 PERÚ: Proporción de la población que opina sobre la gestión del *gobierno regional* de manera favorable
(Porcentaje)

Área de residencia / Departamento	2014	2015	2016	2017	2018	2019	2020	2021	2022	2023	2024
Nacional	**33,0**	**29,4**	**27,9**	**23,4**	**18,6**	**24,1**	**22,0**	**21,3**	**15,7**	**18,5**	**17,4**
Área de residencia											
Urbana	31,7	27,7	26,7	23,2	17,9	23,2	21,1	21,1	15,6	18,2	17,2
Rural	37,4	35,5	32,2	24,1	21,4	27,9	25,7	22,4	16,4	19,9	18,2
Departamento											
Amazonas	52,8	56,6	49,6	40,2	32,4	34,7	39,3	34,1	21,2	23,0	26,6
Áncash	21,2	18,0	16,2	13,0	12,2	20,6	19,1	14,7	12,1	18,9	16,7
Apurímac	41,2	30,2	27,6	17,9	11,0	18,8	18,6	18,4	24,3	16,4	15,7
Arequipa	26,7	25,4	28,5	25,7	23,5	15,6	9,3	12,6	10,5	18,4	17,2
Ayacucho	37,5	39,4	22,7	25,4	22,2	23,6	26,8	15,5	15,4	18,8	12,8
Cajamarca	49,7	49,2	42,6	31,6	26,5	40,6	36,3	30,6	15,5	22,0	24,5
Prov. Const. del Callao	52,5	34,5	39,1	35,7	24,7	24,8	22,4	24,2	19,0	18,2	21,9
Cusco	22,8	28,1	25,8	15,0	10,4	15,6	13,7	16,6	14,3	22,9	18,7
Huancavelica	23,4	35,5	30,1	15,7	17,0	22,2	21,9	19,1	16,0	15,2	13,6
Huánuco	37,8	25,1	23,7	20,0	15,9	24,1	22,7	21,1	14,1	18,6	19,7
Ica	15,8	16,2	14,7	15,5	14,3	26,3	27,0	19,3	18,3	18,8	15,8
Junín	41,5	38,8	32,3	28,3	16,7	24,0	24,7	19,8	20,3	20,3	18,3
La Libertad	37,3	37,4	32,6	26,5	19,9	26,0	22,8	18,6	15,2	23,9	17,3
Lambayeque	23,8	27,0	33,4	20,6	14,0	28,8	23,8	13,3	9,9	11,1	11,1
Lima Metropolitana 1/	28,2	19,3	21,3	19,4	14,9	19,1	19,4	23,2	13,8	11,1	10,6
Región Lima 2/	39,0	28,2	25,6	29,2	19,4	19,7	17,2	24,1	16,6	16,1	15,9
Loreto	51,8	60,1	48,4	43,7	40,1	46,9	39,2	36,0	29,6	43,4	40,4
Madre de Dios	32,7	33,2	28,3	33,0	28,4	27,3	27,4	26,9	28,8	30,7	26,3
Moquegua	47,2	38,9	28,5	21,7	15,8	22,1	28,8	25,0	23,9	33,3	37,0
Pasco	34,9	25,3	23,1	18,1	19,5	23,7	20,4	18,7	19,1	23,2	21,0
Piura	37,0	37,8	40,6	30,3	27,1	32,4	29,3	25,8	21,2	25,2	25,7
Puno	24,2	24,2	16,9	14,3	12,3	17,5	7,3	11,7	14,1	29,2	22,8
San Martín	51,2	47,6	36,4	27,9	24,7	34,4	36,7	23,3	17,7	24,2	28,2
Tacna	14,7	21,4	24,5	13,0	13,6	16,2	15,3	16,4	17,6	23,7	34,0
Tumbes	14,6	21,6	20,7	11,7	13,5	33,7	19,5	21,0	9,6	9,2	8,5
Ucayali	39,4	42,2	43,6	46,3	38,9	49,6	36,4	25,3	15,8	26,8	18,0

Nota 1: Considera que la gestión es buena y muy buena.
Nota 2: Denominación establecida mediante Ley N° 31140.
1/ Lima Metropolitana, comprende los 43 distritos de la provincia de Lima.
2/ Región Lima, comprende las provincias de Barranca, Cajatambo, Canta, Cañete, Huaral, Huarochirí, Huaura, Oyón y Yauyos.
Fuente: Instituto Nacional de Estadística e Informática - Encuesta Nacional de Hogares (ENAHO).

16.6.2.4 PERÚ: Proporción de la población que opina sobre la gestión del *gobierno regional* de manera favorable, según grupo de edad, sexo y nivel educativo
(Porcentaje)

Grupo de edad / Sexo / Nivel educativo	2014	2015	2016	2017	2018	2019	2020	2021	2022	2023	2024
Nacional	**33,0**	**29,4**	**27,9**	**23,4**	**18,6**	**24,1**	**22,0**	**21,3**	**15,7**	**18,5**	**17,4**
Grupo de edad											
De 18 a 24 años	41,2	38,7	37,3	32,7	26,3	33,8	31,1	32,3	28,7	29,5	30,9
De 25 a 44 años	33,5	29,1	28,7	24,4	18,8	24,6	22,4	22,0	16,0	19,8	17,7
De 45 a más años	29,4	26,0	23,7	19,2	15,9	20,7	18,9	17,4	11,5	14,1	13,1
Sexo											
Hombre	34,4	30,1	29,7	25,4	19,4	26,3	23,7	22,2	17,6	20,3	19,2
Mujer	31,9	28,8	26,4	21,8	18,1	22,3	20,7	20,7	14,2	17,1	16,0
Nivel educativo											
Primaria 1/	33,1	30,3	26,9	20,8	17,6	21,9	21,5	17,2	11,9	14,7	13,5
Secundaria	34,1	28,4	28,9	24,6	20,0	25,3	22,1	22,8	17,4	19,7	17,9
Superior	31,4	29,7	27,6	24,3	18,0	24,8	22,5	23,4	17,0	20,3	20,0

Nota: Considera que la gestión es buena y muy buena.
1/ Incluye sin nivel e inicial.
Fuente: Instituto Nacional de Estadística e Informática - Encuesta Nacional de Hogares (ENAHO).

16.6.2.5 PERÚ: Proporción de la población que opina sobre la gestión del *gobierno local distrital* de manera favorable
(Porcentaje)

Área de residencia / Departamento	2014	2015	2016	2017	2018	2019	2020	2021	2022	2023	2024
Nacional	**41,4**	**38,8**	**36,9**	**31,8**	**25,5**	**32,5**	**29,1**	**28,4**	**24,2**	**31,4**	**29,8**
Área de residencia											
Urbana	40,9	38,2	36,2	31,6	25,2	31,3	27,8	27,6	24,1	30,4	29,6
Rural	43,3	40,9	39,8	32,6	26,9	37,1	34,6	31,3	24,9	35,3	30,5
Departamento											
Amazonas	47,3	53,7	45,1	32,6	27,9	39,3	36,3	33,4	25,7	33,2	37,2
Áncash	35,8	34,4	35,2	28,2	22,2	32,3	26,5	24,9	24,2	39,1	32,5
Apurímac	33,9	39,4	35,2	27,4	22,6	28,3	34,6	34,5	36,8	25,5	26,0
Arequipa	32,0	36,8	32,1	27,1	25,0	27,8	23,8	25,9	29,6	31,5	33,6
Ayacucho	41,6	43,5	38,2	35,6	28,6	33,9	33,5	24,2	19,3	29,6	25,8
Cajamarca	47,0	44,6	40,8	36,1	28,2	42,5	42,8	29,9	18,9	35,1	31,6
Prov. Const. del Callao	54,0	37,4	40,6	41,8	34,8	32,2	26,9	29,7	34,0	32,2	35,2
Cusco	40,4	37,7	37,2	24,1	18,7	26,5	24,3	27,5	23,4	41,3	37,9
Huancavelica	29,0	38,1	32,8	28,0	25,5	31,1	28,2	31,9	24,3	27,5	26,5
Huánuco	39,2	40,3	34,8	30,2	24,4	34,5	33,7	30,8	24,2	30,1	29,8
Ica	24,1	20,4	23,7	21,1	18,9	31,0	24,2	21,6	21,2	30,4	25,1
Junín	45,6	46,3	42,2	37,5	28,0	35,9	34,4	28,1	25,8	30,2	27,2
La Libertad	51,2	39,3	36,9	31,2	22,9	31,2	27,3	24,6	21,4	29,6	22,1
Lambayeque	24,7	29,0	29,3	23,6	20,6	23,3	22,5	12,4	11,4	19,3	16,1
Lima Metropolitana 1/	45,8	40,2	38,6	35,3	27,7	31,7	29,3	31,8	25,3	29,8	29,6
Región Lima 2/	37,0	28,8	27,7	25,0	19,5	24,8	21,9	24,4	20,4	25,3	24,8
Loreto	56,4	62,4	49,2	43,3	38,1	50,4	39,6	39,3	33,0	40,3	35,8
Madre de Dios	31,6	39,5	33,6	38,0	21,6	32,9	31,4	32,3	32,5	29,0	19,5
Moquegua	38,3	45,1	38,9	34,6	28,5	34,7	33,5	33,4	32,5	42,2	44,5
Pasco	22,8	32,7	38,0	28,6	20,8	30,1	28,3	25,0	22,5	34,1	29,3
Piura	37,4	38,8	39,1	28,3	24,4	38,1	31,0	31,0	26,4	36,8	34,1
Puno	32,0	29,4	31,0	23,7	16,5	23,9	17,0	21,9	21,4	34,4	34,7
San Martín	51,5	47,4	44,5	35,4	29,8	39,1	39,2	28,0	23,8	31,5	32,3
Tacna	21,3	28,2	33,6	23,5	21,8	25,4	19,5	26,1	23,7	33,8	38,2
Tumbes	24,6	26,2	19,5	14,1	12,8	40,1	25,2	22,5	13,5	12,6	11,0
Ucayali	47,2	44,8	44,0	42,0	39,1	51,8	37,9	25,8	15,9	31,3	30,4

Nota 1: Considera que la gestión es buena y muy buena.
Nota 2: Denominación establecida mediante Ley N° 31140
1/ Lima Metropolitana, comprende los 43 distritos de la provincia de Lima.
2/ Región Lima, comprende las provincias de Barranca, Cajatambo, Canta, Cañete, Huaral, Huarochirí, Huaura, Oyón y Yauyos.
Fuente: Instituto Nacional de Estadística e Informática - Encuesta Nacional de Hogares (ENAHO).

16.6.2.6 PERÚ: Proporción de la población que opina sobre la gestión del *gobierno local distrital* de manera favorable, según grupo de edad, sexo y nivel educativo
(Porcentaje)

Grupo de edad / Sexo / Nivel educativo	2014	2015	2016	2017	2018	2019	2020	2021	2022	2023	2024
Nacional	**41,4**	**38,8**	**36,9**	**31,8**	**25,5**	**32,5**	**29,1**	**28,4**	**24,2**	**31,4**	**29,8**
Grupo de edad											
De 18 a 24 años	45,3	46,6	44,1	38,7	32,9	39,8	35,0	38,8	34,4	41,4	43,8
De 25 a 44 años	41,4	39,4	36,7	31,4	24,5	32,3	29,3	28,5	24,5	32,2	29,2
De 45 a más años	39,9	35,3	34,5	29,6	23,9	30,3	27,1	24,9	20,8	27,6	26,0
Sexo											
Hombre	42,9	39,7	38,5	33,7	26,0	34,0	30,7	29,3	27,2	33,4	30,9
Mujer	40,2	38,1	35,7	30,2	25,2	31,3	27,9	27,6	21,8	29,8	28,9
Nivel educativo											
Primaria 1/	40,2	37,1	35,0	30,3	23,7	30,7	29,5	25,5	20,2	26,7	25,5
Secundaria	41,5	38,2	37,1	32,3	26,6	33,4	29,1	28,9	25,6	32,3	30,2
Superior	42,7	41,6	38,7	32,5	26,1	33,1	28,8	30,5	26,1	34,3	33,0

Nota: Considera que la gestión es buena y muy buena.
1/ Incluye sin nivel e inicial.
Fuente: Instituto Nacional de Estadística e Informática - Encuesta Nacional de Hogares (ENAHO).

Meta 16.7: Garantizar la adopción en todos los niveles de decisiones inclusivas, participativas y representativas que respondan a las necesidades

16.7.1.a PERÚ: Proporción de plazas en los parlamentos nacionales por período congresal, en comparación con la distribución nacional, desglosadas por sexo

(Cantidad, porcentaje y ratio)

Nacional	Cantidad			Porcentaje			Ratio		Clasificación según metodología del Marco de indicadores ODS	
	Total	Mujer	Hombre	Total	Mujer	Hombre	Mujer	Hombre	Mujer	Hombre
1950 / 1956	197	0	197	100,0	0,0	100,0	0,0	2,0	No hay representación	Representación excesiva
1956 / 1962	237	6	231	100,0	2,5	97,5	0,1	1,9	Representación insuficiente	Representación excesiva
1963 / 1968	229	3	226	100,0	1,3	98,7	0,0	2,0	No hay representación	Representación excesiva
1980 / 1985	240	15	225	100,0	6,3	93,8	0,1	1,9	Representación insuficiente	Representación excesiva
1985 / 1990	240	13	227	100,0	5,4	94,6	0,1	1,9	Representación insuficiente	Representación excesiva
1990 / 1993	240	15	225	100,0	6,3	93,8	0,1	1,9	Representación insuficiente	Representación excesiva
1993 / 1995	80	7	73	100,0	8,8	91,3	0,2	1,8	Representación insuficiente	Representación excesiva
1995 / 2000	120	13	107	100,0	10,8	89,2	0,2	1,8	Representación insuficiente	Representación excesiva
2000 / 2001	120	24	96	100,0	20,0	80,0	0,4	1,6	Representación insuficiente	Representación excesiva
2001 / 2006	120	23	97	100,0	19,2	80,8	0,4	1,6	Representación insuficiente	Representación excesiva
2006 / 2011	120	35	85	100,0	29,2	70,8	0,6	1,4	Representación insuficiente	Representación excesiva
2011 / 2016	130	28	102	100,0	21,5	78,5	0,4	1,6	Representación insuficiente	Representación excesiva
2016 / 2020	130	37	93	100,0	28,5	71,5	0,6	1,4	Representación insuficiente	Representación excesiva
2020 / 2021	130	34	96	100,0	26,2	73,8	0,5	1,5	Representación insuficiente	Representación excesiva
2021 / 2026	130	52	78	100,0	40,0	60,0	0,7	1,5	Representación insuficiente	Representación excesiva

Nota: La metodología que brinda El Programa de las Naciones Unidas para el Desarrollo (PNUD), clasifica al ratio normalizado (porcentaje de mujeres/hombres parlamentarias/os entre distribución nacional) en los valores: 0 significa no hay representación de mujeres respecto a la distribución nacional, entre 0 y 1 significa una representación insuficiente, 1 significa una representación igual, y mayor a 1 significa una representación excesiva.

Fuentes: Oficina Nacional de Procesos Electorales (ONPE) - Gerencia de Sistemas e Informática Electoral.
Instituto Nacional de Estadística e Informática (INEI) - Publicación "Perú: Estimaciones y Proyecciones de Población Departamental por Años Calendario y Edad Simple 1995 - 2030 - Boletin Especial N 25".
Publicación "Perú: Estimaciones y Proyecciones de la Población Nacional, por Años Calendario y Edad Simple 1950 - 2050 - Boletín Especial N 24".
Elaboración: Instituto Nacional de Estadística e Informática (INEI).

16.7.1.a.1 PERÚ: Proporción de plazas en los parlamentos nacionales, en comparación con la distribución nacional, desglosadas por sexo según departamentos

(Cantidad, porcentaje y ratio)

Nacional	2021 / 2026									
	Cantidad			Porcentaje			Ratio		Clasificación según metodología del Marco de indicadores ODS	
	Total	Mujer	Hombre	Total	Mujer	Hombre	Mujer	Hombre	Mujer	Hombre
Nacional	**130**	52	78	**100,0**	40,0	60,0	0,7	1,5	Representación insuficiente	Representación excesiva
Amazonas	**2**	1	1	**100,0**	50,0	50,0	1,0	1,0	Representación igual	Representación igual
Áncash	**5**	3	2	**100,0**	60,0	40,0	1,5	0,7	Representación excesiva	Representación insuficiente
Apurímac	**2**	1	1	**100,0**	50,0	50,0	1,0	1,0	Representación igual	Representación igual
Arequipa	**6**	2	4	**100,0**	33,3	66,7	0,5	2,0	Representación insuficiente	Representación excesiva
Ayacucho	**3**	1	2	**100,0**	33,3	66,7	0,5	2,0	Representación insuficiente	Representación excesiva
Cajamarca	**6**	3	3	**100,0**	50,0	50,0	1,0	1,0	Representación igual	Representación igual
Prov. Const. del Callao	**4**	4	0	**100,0**	75,0	25,0	3,0	0,3	Representación excesiva	Representación insuficiente
Cusco	**5**	2	3	**100,0**	40,0	60,0	0,7	1,5	Representación insuficiente	Representación excesiva
Huancavelica	**2**	0	2	**100,0**	0,0	100,0	0,0	2,0	No hay representación	Representación excesiva
Huánuco	**3**	1	2	**100,0**	33,3	66,7	0,5	2,0	Representación insuficiente	Representación excesiva
Ica	**4**	0	4	**100,0**	0,0	100,0	0,0	2,0	No hay representación	Representación excesiva
Junín	**5**	1	4	**100,0**	20,0	80,0	0,3	4,0	Representación insuficiente	Representación excesiva
La Libertad	**7**	1	6	**100,0**	14,3	85,7	0,2	6,0	Representación insuficiente	Representación excesiva
Lambayeque	**5**	3	2	**100,0**	60,0	40,0	1,5	0,7	Representación excesiva	Representación insuficiente
Lima Metropolitana 1/	**33**	15	18	**100,0**	45,5	54,5	0,8	1,2	Representación insuficiente	Representación excesiva
Lima 2/	**4**	2	2	**100,0**	50,0	50,0	1,0	1,0	Representación igual	Representación igual
Loreto	**4**	2	2	**100,0**	25,0	75,0	0,3	3,0	Representación insuficiente	Representación excesiva
Madre de Dios	**1**	0	1	**100,0**	0,0	100,0	0,0	2,0	No hay representación	Representación excesiva
Moquegua	**2**	0	2	**100,0**	0,0	100,0	0,0	2,0	No hay representación	Representación excesiva
Pasco	**2**	1	1	**100,0**	0,0	100,0	0,0	2,0	No hay representación	Representación excesiva
Piura	**7**	2	5	**100,0**	28,6	71,4	0,4	2,5	Representación insuficiente	Representación excesiva
Puno	**5**	0	5	**100,0**	0,0	100,0	0,0	2,0	No hay representación	Representación excesiva
San Martín	**4**	3	1	**100,0**	75,0	25,0	3,0	0,3	Representación excesiva	Representación insuficiente
Tacna	**2**	1	1	**100,0**	50,0	50,0	1,0	1,0	Representación igual	Representación igual
Tumbes	**2**	1	1	**100,0**	50,0	50,0	1,0	1,0	Representación igual	Representación igual
Ucayali	**3**	2	1	**100,0**	66,7	33,3	2,0	0,5	Representación excesiva	Representación insuficiente
Residentes en el extranjero	**2**	0	2	**100,0**	0,0	100,0	0,0	2,0	No hay representación	Representación excesiva

Nota: La metodología que brinda El Programa de las Naciones Unidas para el Desarrollo (PNUD), clasifica al ratio normalizado (porcentaje de mujeres/hombres parlamentarias/os entre distribución nacional) en los valores: 0 significa no hay representación de mujeres respecto a la distribución nacional, entre 0 y 1 significa una representación insuficiente, 1 significa una representación igual, y mayor a 1 significa una representación excesiva.

Fuentes: Oficina Nacional de Procesos Electorales (ONPE) - Gerencia de Sistemas e Informática Electoral.

Instituto Nacional de Estadística e Informática (INEI) - Publicación "Perú: Estimaciones y Proyecciones de Población Departamental por Años Calendario y Edad Simple 1995 - 2030 - Boletín Especial N 25".

Elaboración: Instituto Nacional de Estadística e Informática (INEI).

16.7.1.c PERÚ: Proporción de plazas en las instituciones nacionales en el poder judicial, en comparación con la distribución nacional, desglosadas por sexo

16.7.1.c.1 PERÚ: Presidencia en el Poder Judicial por sexo

(Cantidad, porcentaje y ratio)

Nacional	2023										2024									
	Cantidad			Porcentaje			Ratio		Clasificación según metodología del Marco de indicadores ODS		Cantidad			Porcentaje			Ratio		Clasificación según metodología del Marco de indicadores ODS	
	Total	Mujer	Hombre	Total	Mujer	Hombre	Mujer	Hombre	Mujer	Hombre	Total	Mujer	Hombre	Total	Mujer	Hombre	Mujer	Hombre	Mujer	Hombre
Corte Suprema	**1**	0	1	**100,0**	0,0	100,0	0,0	2,0	No hay representación	Representación excesiva	**1**	1	0	**100**	100,0	0,0	2,0	0,0	Representación excesiva	No hay representación
Cortes Superiores	**35**	9	26	**100,0**	25,7	74,3	0,3	2,9	Representación insuficiente	Representación excesiva	**35**	9	26	**100**	25,7	74,3	0,3	2,9	Representación insuficiente	Representación excesiva

Nota: La metodología que brinda El Programa de las Naciones Unidas para el Desarrollo (PNUD), clasifica al ratio normalizado (porcentaje de mujeres/hombres juezas/ces entre distribución nacional) en los valores: 0 significa no hay representación de mujeres respecto a la distribución nacional, entre 0 y 1 significa una representación insuficiente, 1 significa una representación igual, y mayor a 1 significa una representación excesiva.
Fuentes: Poder Judicial del Perú (PJ) - Gerencia de Recursos Humanos y Bienestar.
Instituto Nacional de Estadística e Informática (INEI) - Publicación "Perú: Estimaciones y Proyecciones de Población Departamental por Años Calendario y Edad Simple 1995 - 2030 - Boletín Especial N 25".
Elaboración: Instituto Nacional de Estadística e Informática (INEI).

16.7.1.c.2 PERÚ: Integrantes del Consejo Ejecutivo del Poder Judicial por sexo

(Cantidad, porcentaje y ratio)

Nacional	2023										2024									
	Cantidad			Porcentaje			Ratio		Clasificación según metodología del Marco de indicadores ODS		Cantidad			Porcentaje			Ratio		Clasificación según metodología del Marco de indicadores ODS	
	Total	Mujer	Hombre	Total	Mujer	Hombre	Mujer	Hombre	Mujer	Hombre	Total	Mujer	Hombre	Total	Mujer	Hombre	Mujer	Hombre	Mujer	Hombre
Consejo Ejecutivo del Poder Judicial	**5**	1	4	**100,0**	20,0	80,0	0,3	4,0	Representación insuficiente	Representación excesiva	**5**	1	4	**100,0**	20	80	0,3	4,0	Representación insuficiente	Representación excesiva

Nota: La metodología que brinda El Programa de las Naciones Unidas para el Desarrollo (PNUD), clasifica al ratio normalizado (porcentaje de mujeres/hombres juezas/ces entre distribución nacional) en los valores: 0 significa no hay representación de mujeres respecto a la distribución nacional, entre 0 y 1 significa una representación insuficiente, 1 significa una representación igual, y mayor a 1 significa una representación excesiva.
Fuentes: Poder Judicial del Perú (PJ) - Gerencia de Recursos Humanos y Bienestar.
Instituto Nacional de Estadística e Informática (INEI) - Publicación "Perú: Estimaciones y Proyecciones de Población Departamental por Años Calendario y Edad Simple 1995 - 2030 - Boletín Especial N 25".
Elaboración: Instituto Nacional de Estadística e Informática (INEI).

16.7.1.c.3 PERÚ: Oficina de Control de la Magistratura (OCMA) por sexo

(Cantidad, porcentaje y ratio)

Nacional	2023										2024									
	Cantidad			Porcentaje			Ratio		Clasificación según metodología del Marco de indicadores ODS		Cantidad			Porcentaje			Ratio		Clasificación según metodología del Marco de indicadores ODS	
	Total	Mujer	Hombre	Total	Mujer	Hombre	Mujer	Hombre	Mujer	Hombre	Total	Mujer	Hombre	Total	Mujer	Hombre	Mujer	Hombre	Mujer	Hombre
Primera Instancia	**6**	4	2	**100,0**	66,7	33,3	2,0	0,5	Representación excesiva	Representación insuficiente	**5**	3	2	**100**	60	40	1,5	0,7	Representación excesiva	Representación insuficiente
Segunda Instancia	**11**	5	6	**100,0**	45,5	54,5	0,8	1,2	Representación insuficiente	Representación excesiva	**11**	5	6	**100**	45	55	0,8	1,2	Representación insuficiente	Representación excesiva

Nota: La metodología que brinda El Programa de las Naciones Unidas para el Desarrollo (PNUD), clasifica al ratio normalizado (porcentaje de mujeres/hombres juezas/ces entre distribución nacional) en los valores: 0 significa no hay representación de mujeres respecto a la distribución nacional, entre 0 y 1 significa una representación insuficiente, 1 significa una representación igual, y mayor a 1 significa una representación excesiva.

Fuentes: Poder Judicial del Perú (PJ) - Gerencia de Recursos Humanos y Bienestar.

Instituto Nacional de Estadística e Informática (INEI) - Publicación "Perú: Estimaciones y Proyecciones de Población Departamental por Años Calendario y Edad Simple 1995 - 2030 - Boletín Especial N 25".

Elaboración: Instituto Nacional de Estadística e Informática (INEI).

16.7.1.c.4 PERÚ: Oficina de Control de la Magistratura (OCMA) - Oficina Desconcentradas de Control de la Magistratura (ODECMA) por sexo

(Cantidad, porcentaje y ratio)

Nacional	2023										2024									
	Cantidad			Porcentaje			Ratio		Clasificación según metodología del Marco de indicadores ODS		Cantidad			Porcentaje			Ratio		Clasificación según metodología del Marco de indicadores ODS	
	Total	Mujer	Hombre	Total	Mujer	Hombre	Mujer	Hombre	Mujer	Hombre	Total	Mujer	Hombre	Total	Mujer	Hombre	Mujer	Hombre	Mujer	Hombre
OCMA - ODECMA	-	-	-	-	-	-	-	-	-	-	-	-	-	-	-	-	-	-	-	-

Nota: La metodología que brinda El Programa de las Naciones Unidas para el Desarrollo (PNUD), clasifica al ratio normalizado (porcentaje de mujeres/hombres juezas/ces entre distribución nacional) en los valores: 0 significa no hay representación de mujeres respecto a la distribución nacional, entre 0 y 1 significa una representación insuficiente, 1 significa una representación igual, y mayor a 1 significa una representación excesiva.
Fuentes: Poder Judicial del Perú (PJ) - Gerencia de Recursos Humanos y Bienestar.
Instituto Nacional de Estadística e Informática (INEI) - Publicación "Perú: Estimaciones y Proyecciones de Población Departamental por Años Calendario y Edad Simple 1995 - 2030 - Boletín Especial N 25".
Elaboración: Instituto Nacional de Estadística e Informática (INEI).

16.7.1.c.5 PERÚ: Nivel de juezas y jueces titulares por sexo

(Cantidad, porcentaje y ratio)

Nacional	2023										2024									
	Cantidad			Porcentaje			Ratio		Clasificación según metodología del Marco de indicadores ODS		Cantidad			Porcentaje			Ratio		Clasificación según metodología del Marco de indicadores ODS	
	Total	Mujer	Hombre	Total	Mujer	Hombre	Mujer	Hombre	Mujer	Hombre	Total	Mujer	Hombre	Total	Mujer	Hombre	Mujer	Hombre	Mujer	Hombre
Salas Superiores	494	139	355	100,0	28,1	71,9	0,4	2,6	Representación insuficiente	Representación excesiva	508	149	359	100	29,3	70,7	0,4	2,4	Representación insuficiente	Representación excesiva
Juzgados Especializados	879	314	565	100,0	35,7	64,3	0,6	1,8	Representación insuficiente	Representación excesiva	879	316	563	100	35,9	64,1	0,6	1,8	Representación insuficiente	Representación excesiva
Juzgados de Paz Letrado	124	53	71	100,0	42,7	57,3	0,7	1,3	Representación insuficiente	Representación excesiva	128	53	75	100	41,4	58,6	0,7	1,4	Representación insuficiente	Representación excesiva

Nota: La metodología que brinda El Programa de las Naciones Unidas para el Desarrollo (PNUD), clasifica al ratio normalizado (porcentaje de mujeres/hombres juezas/ces entre distribución nacional) en los valores: 0 significa no hay representación de mujeres respecto a la distribución nacional, entre 0 y 1 significa una representación insuficiente, 1 significa una representación igual, y mayor a 1 significa una representación excesiva.
Fuentes: Poder Judicial del Perú (PJ) - Gerencia de Recursos Humanos y Bienestar.
Instituto Nacional de Estadística e Informática (INEI) - Publicación "Perú: Estimaciones y Proyecciones de Población Departamental por Años Calendario y Edad Simple 1995 - 2030 - Boletín Especial N 25".
Elaboración: Instituto Nacional de Estadística e Informática (INEI).

16.7.1.c.6 PERÚ: Nivel de juezas y jueces titulares y provinciales por sexo

(Cantidad, porcentaje y ratio)

Nacional	2023										2024									
	Cantidad			Porcentaje			Ratio		Clasificación según metodología del Marco de indicadores ODS		Cantidad			Porcentaje			Ratio		Clasificación según metodología del Marco de indicadores ODS	
	Total	Mujer	Hombre	Total	Mujer	Hombre	Mujer	Hombre	Mujer	Hombre	Total	Mujer	Hombre	Total	Mujer	Hombre	Mujer	Hombre	Mujer	Hombre
Supremo	**60**	19	41	**100,0**	31,7	68,3	0,5	2,2	Representación insuficiente	Representación excesiva	**61**	17	44	**100**	27,9	72,1	0,4	2,6	Representación insuficiente	Representación excesiva
Superior	**814**	274	540	**100,0**	33,7	66,3	0,5	2,0	Representación insuficiente	Representación excesiva	**816**	273	543	**100**	33,5	66,5	0,5	2,0	Representación insuficiente	Representación excesiva
Especializado o Mixto	**1204**	491	713	**100,0**	40,8	59,2	0,7	1,5	Representación insuficiente	Representación excesiva	**2182**	973	1209	**100**	44,6	55,4	0,8	1,2	Representación insuficiente	Representación excesiva
Paz Letrado	**124**	53	71	**100,0**	42,7	57,3	0,7	1,3	Representación insuficiente	Representación excesiva	**656**	348	308	**100**	53,0	47,0	1,1	0,9	Representación excesiva	Representación insuficiente
Paz	-	-	-	-	-	-	-	-	-	-	-	-	-	-	-	-	-	-	-	-

Nota 1: La metodología que brinda El Programa de las Naciones Unidas para el Desarrollo (PNUD), clasifica al ratio normalizado (porcentaje de mujeres/hombres juezas/ces entre distribución nacional) en los valores: 0 significa no hay representación de mujeres respecto a la distribución nacional, entre 0 y 1 significa una representación insuficiente, 1 significa una representación igual, y mayor a 1 significa una representación excesiva.

Nota 2: Para los año 2022 y 2023, no se tiene información por parte de juezas y jueces titulares de Paz

Fuentes: Poder Judicial del Perú (PJ) - Gerencia de Recursos Humanos y Bienestar.

Instituto Nacional de Estadística e Informática (INEI) - Publicación "Perú: Estimaciones y Proyecciones de Población Departamental por Años Calendario y Edad Simple 1995 - 2030 - Boletín Especial N 25".

Elaboración: Instituto Nacional de Estadística e Informática (INEI).

16.7.1.c.7 PERÚ: Juezas y jueces titulares según especialidad por sexo

(Cantidad, porcentaje y ratio)

Nacional	2023										2024									
	Cantidad			Porcentaje			Ratio		Clasificación según metodología del Marco de indicadores ODS		Cantidad			Porcentaje			Ratio		Clasificación según metodología del Marco de indicadores ODS	
	Total	Mujer	Hombre	Total	Mujer	Hombre	Mujer	Hombre	Mujer	Hombre	Total	Mujer	Hombre	Total	Mujer	Hombre	Mujer	Hombre	Mujer	Hombre
Civil	**200**	87	113	**100,0**	43,5	56,5	0,8	1,3	Representación insuficiente	Representación excesiva	**193**	80	113	100	41,45	58,55	0,7	1,4	Representación insuficiente	Representación excesiva
Familia	**105**	68	37	**100,0**	64,8	35,2	1,8	0,5	Representación excesiva	Representación insuficiente	**112**	73	39	100	65,18	34,82	1,9	0,5	Representación excesiva	Representación insuficiente
Laboral	**71**	25	46	**100,0**	35,2	64,8	0,5	1,8	Representación insuficiente	Representación excesiva	**84**	31	53	100	36,90	63,10	0,6	1,7	Representación insuficiente	Representación excesiva
Mixto	**47**	10	37	**100,0**	21,3	78,7	0,3	3,7	Representación insuficiente	Representación excesiva	**42**	10	32	100	23,81	76,19	0,3	3,2	Representación insuficiente	Representación excesiva
Penal	**456**	124	332	**100,0**	27,2	72,8	0,4	2,7	Representación insuficiente	Representación excesiva	**453**	125	328	100	27,59	72,41	0,4	2,6	Representación insuficiente	Representación excesiva

Nota 1: Información actualizada a Julio del año 2024.
Nota 2: La metodología que brinda El Programa de las Naciones Unidas para el Desarrollo (PNUD), clasifica al ratio normalizado (porcentaje de mujeres/hombres juezas/ces entre distribución nacional) en los valores: 0 significa no hay representación de mujeres respecto a la distribución nacional, entre 0 y 1 significa una representación insuficiente, 1 significa una representación igual, y mayor a 1 significa una representación excesiva.
Fuentes: Poder Judicial del Perú (PJ) - Gerencia de Recursos Humanos y Bienestar.
Instituto Nacional de Estadística e Informática (INEI) - Publicación "Perú: Estimaciones y Proyecciones de Población Departamental por Años Calendario y Edad Simple 1995 - 2030 - Boletín Especial N 25".
Elaboración: Instituto Nacional de Estadística e Informática (INEI).

16.7.1.c.8 PERÚ: Juezas y jueces titulares y provinciales según especialidad por sexo

(Cantidad, porcentaje y ratio)

Nacional	2023										2024									
	Cantidad			Porcentaje			Ratio		Clasificación según metodología del Marco de indicadores ODS		Cantidad			Porcentaje			Ratio		Clasificación según metodología del Marco de indicadores ODS	
	Total	Mujer	Hombre	Total	Mujer	Hombre	Mujer	Hombre	Mujer	Hombre	Total	Mujer	Hombre	Total	Mujer	Hombre	Mujer	Hombre	Mujer	Hombre
Penal	-	-	-	-	-	-	-	-	-	-	530	159	371	100,0	30,0	70,0	0,43	2,33	Representación insuficiente	Representación excesiva
Civil	**545**	162	383	**100,0**	29,7	70,3	0,4	2,4	Representación insuficiente	Representación excesiva	265	110	155	100,0	41,5	58,5	0,71	1,41	Representación insuficiente	Representación excesiva
Laboral	**276**	114	162	**100,0**	41,3	58,7	0,7	1,4	Representación insuficiente	Representación excesiva	140	64	76	100,0	45,7	54,3	0,84	1,19	Representación insuficiente	Representación excesiva
Familia	**118**	54	64	**100,0**	45,8	54,2	0,8	1,2	Representación excesiva	Representación insuficiente	209	143	66	100,0	68,4	31,6	2,17	0,46	Representación excesiva	Representación insuficiente
Mixto	**207**	145	62	**100,0**	70,0	30,0	2,3	0,4	Representación insuficiente	Representación excesiva	50	14	36	100,0	28,0	72,0	0,39	2,57	Representación insuficiente	Representación excesiva
Contencioso Administrativo	**58**	16	42	**100,0**	27,6	72,4	0,4	2,6	Representación excesiva	Representación insuficiente	-	-	-	-	-	-	-	-	-	-

Nota: La metodología que brinda El Programa de las Naciones Unidas para el Desarrollo (PNUD), clasifica al ratio normalizado (porcentaje de mujeres/hombres juezas/ces entre distribución nacional) en los valores: 0 significa no hay representación de mujeres respecto a la distribución nacional, entre 0 y 1 significa una representación insuficiente, 1 significa una representación igual, y mayor a 1 significa una representación excesiva.

Fuentes: Poder Judicial del Perú (PJ) - Gerencia de Recursos Humanos y Bienestar.

Instituto Nacional de Estadística e Informática (INEI) - Publicación "Perú: Estimaciones y Proyecciones de Población Departamental por Años Calendario y Edad Simple 1995 - 2030 - Boletín Especial N 25".

Elaboración: Instituto Nacional de Estadística e Informática (INEI).

16.7.1.c.9 PERÚ: Juezas y jueces provisionales por sexo

(Cantidad, porcentaje y ratio)

Nacional	2023										2024									
	Cantidad			Porcentaje			Ratio		Clasificación según metodología del Marco de indicadores ODS		Cantidad			Porcentaje			Ratio		Clasificación según metodología del Marco de indicadores ODS	
	Total	Mujer	Hombre	Total	Mujer	Hombre	Mujer	Hombre	Mujer	Hombre	Total	Mujer	Hombre	Total	Mujer	Hombre	Mujer	Hombre	Mujer	Hombre
Corte Suprema	**38**	13	25	**100,0**	34,2	65,8	0,5	1,9	Representación insuficiente	Representación excesiva	**39**	11	28	**100,0**	28,2	71,8	0,4	2,5	Representación insuficiente	Representación excesiva
Cortes Superiores	**320**	135	185	**100,0**	42,2	57,8	0,7	1,4	Representación insuficiente	Representación excesiva	**293**	118	175	**100,0**	40,3	59,7	0,7	1,5	Representación insuficiente	Representación excesiva
Juzgados Especializados	**325**	177	148	**100,0**	54,5	45,5	1,2	0,8	Representación excesiva	Representación insuficiente	**310**	171	139	**100,0**	55,2	44,8	1,2	0,8	Representación excesiva	Representación insuficiente

Nota: La metodología que brinda El Programa de las Naciones Unidas para el Desarrollo (PNUD), clasifica al ratio normalizado (porcentaje de mujeres/hombres juezas/ces entre distribución nacional) en los valores: 0 significa no hay representación de mujeres respecto a la distribución nacional, entre 0 y 1 significa una representación insuficiente, 1 significa una representación igual, y mayor a 1 significa una representación excesiva.

Fuentes: Poder Judicial del Perú (PJ) - Gerencia de Recursos Humanos y Bienestar.

Instituto Nacional de Estadística e Informática (INEI) - Publicación "Perú: Estimaciones y Proyecciones de Población Departamental por Años Calendario y Edad Simple 1995 - 2030 - Boletín Especial N 25".

Elaboración: Instituto Nacional de Estadística e Informática (INEI).

16.7.1.c.10 PERÚ: Juezas y jueces especializados provisionales por sexo

(Cantidad, porcentaje y ratio)

Nacional	2023										2024									
	Cantidad			Porcentaje			Ratio		Clasificación según metodología del Marco de indicadores ODS		Cantidad			Porcentaje			Ratio		Clasificación según metodología del Marco de indicadores ODS	
	Total	Mujer	Hombre	Total	Mujer	Hombre	Mujer	Hombre	Mujer	Hombre	Total	Mujer	Hombre	Total	Mujer	Hombre	Mujer	Hombre	Mujer	Hombre
Civil	**76**	27	49	**100,0**	35,5	64,5	0,6	1,8	Representación insuficiente	Representación excesiva	**72**	30	42	**100,0**	41,7	58,3	0,7	1,4	Representación insuficiente	Representación excesiva
Familia	**102**	77	25	**100,0**	75,5	24,5	3,1	0,3	Representación excesiva	Representación insuficiente	**97**	70	27	**166,5**	97,2	69,2	1,4	0,7	Representación excesiva	Representación insuficiente
Laboral	**47**	29	18	**100,0**	61,7	38,3	1,6	0,6	Representación excesiva	Representación insuficiente	**56**	33	23	**104,8**	45,8	59,0	0,8	1,3	Representación insuficiente	Representación excesiva
Mixto	**11**	6	5	**100,0**	54,5	45,5	1,2	0,8	Representación excesiva	Representación insuficiente	**8**	4	4	**15,8**	5,6	10,3	0,5	1,8	Representación insuficiente	Representación excesiva
Penal	**89**	38	51	**100,0**	42,7	57,3	0,7	1,3	Representación insuficiente	Representación excesiva	**77**	34	43	**157,5**	47,2	110,3	0,4	2,3	Representación insuficiente	Representación excesiva

Nota: La metodología que brinda El Programa de las Naciones Unidas para el Desarrollo (PNUD), clasifica al ratio normalizado (porcentaje de mujeres/hombres juezas/ces entre distribución nacional) en los valores: 0 significa no hay representación de mujeres respecto a la distribución nacional, entre 0 y 1 significa una representación insuficiente, 1 significa una representación igual, y mayor a 1 significa una representación excesiva.

Fuentes: Poder Judicial del Perú (PJ) - Gerencia de Recursos Humanos y Bienestar.

Instituto Nacional de Estadística e Informática (INEI) - Publicación "Perú: Estimaciones y Proyecciones de Población Departamental por Años Calendario y Edad Simple 1995 - 2030 - Boletín Especial N 25".

Elaboración: Instituto Nacional de Estadística e Informática (INEI).

16.7.1.c.11 Cantidad de jueces, según distrito judicial
(Cantidad)

Distrito Judicial	2019	2020	2021	2022	2023	2024
Nacional	**3 314**	**3 275**	**3 380**	**3 413**	**3 552**	**3 715**
Amazonas	55	53	54	54	55	56
Áncash	81	99	97	97	99	100
Apurímac	66	66	66	66	66	68
Arequipa	172	187	188	197	201	207
Ayacucho	94	93	94	95	99	100
Cajamarca	93	93	95	98	103	103
Callao	95	100	98	98	101	95
Cañete	36	36	36	36	38	38
Cusco	142	139	156	165	170	172
Huancavelica	42	42	43	43	46	46
Huánuco	79	78	79	83	85	90
Huaura	63	62	63	63	66	69
Ica	106	106	106	104	108	112
Junín	107	107	114	115	121	121
La Libertad	164	166	165	168	176	184
Lambayeque	154	152	150	153	167	174
Lima	411	415	464	468	466	462
Lima Este	172	180	181	181	198	197
Lima Norte	163	170	178	172	182	175
Lima Sur	87	88	110	111	121	116
Loreto	57	60	60	57	58	57
Madre de Dios	39	38	38	38	44	41
Moquegua	41	39	39	39	37	39
Pasco	26	26	26	26	26	26
Piura	103	105	104	101	105	107
Puno	94	87	87	91	95	103
San Martín	86	81	81	81	85	97
Santa	82	43	43	45	50	90
Selva Central	43	52	51	49	58	49
Sullana	51	53	53	51	53	57
Tacna	54	44	44	44	44	58
Tumbes	44	55	56	59	63	47
Ucayali	52	67	67	67	67	63
Ventanilla	50	93	94	98	99	65
Corte Nacional	0	41	51	50	51	48
Suprema	92	51	57	54	60	61
OCMA	14	15	14	12	17	17
Consejo Ejecutivo	4	4	4	5	5	5

Fuente: Poder Judicial del Perú (PJ) - Gerencia de Recursos Humanos y Bienestar.

16.7.1.c.12 Cantidad de jueces de la Sala Superior, según distrito judicial

(Cantidad)

Distrito Judicial	2019	2020	2021	2022	2023	2024
Nacional	**829**	**740**	**758**	**765**	**774**	**816**
Amazonas	14	14	14	14	14	14
Áncash	17	17	17	18	17	17
Apurímac	11	11	11	11	11	11
Arequipa	42	40	41	39	42	42
Ayacucho	20	20	20	21	20	20
Cajamarca	18	17	17	20	23	23
Callao	27	26	27	26	26	26
Cañete	8	8	8	8	8	8
Cusco	23	23	24	25	26	26
Huancavelica	11	11	11	11	11	11
Huánuco	14	14	14	14	14	18
Huaura	11	11	11	12	11	11
Ica	26	26	26	26	27	27
Junín	23	23	23	23	23	23
La Libertad	40	38	42	44	42	41
Lambayeque	31	31	30	30	34	33
Lima	127	132	138	140	135	136
Lima Este	33	30	30	30	33	33
Lima Norte	33	34	36	37	36	32
Lima Sur	21	20	23	23	23	23
Loreto	11	14	14	12	11	11
Madre de Dios	8	8	7	8	12	11
Moquegua	11	10	11	11	11	11
Pasco	8	8	8	8	8	8
Piura	23	23	23	23	23	23
Puno	21	17	17	17	21	23
San Martín	17	20	20	20	19	20
Santa	20	11	11	11	10	21
Selva Central	11	11	11	11	11	11
Sullana	11	13	14	14	14	11
Tacna	14	11	11	11	11	14
Tumbes	11	14	14	13	14	10
Ucayali	14	14	14	14	13	14
Ventanilla	14	20	20	20	20	14
Corte Nacional	0	23	28	27	28	25
Suprema	72	49	54	3	3	3
OCMA	9	10	9	6	11	11
Consejo Ejecutivo	4	4	4	-	-	

Fuentes: Poder Judicial del Perú (PJ) - Gerencia de Recursos Humanos y Bienestar.

16.7.1.c.13 Cantidad de jueces del Juzgado Especializado y Mixto, según distrito judicial
(Cantidad)

Distrito Judicial	2019	2020	2021	2022	2023	2024
Nacional	**1 843**	**1 903**	**1 987**	**2 011**	**2 121**	**2 182**
Amazonas	28	27	28	28	29	30
Áncash	45	63	61	60	63	64
Apurímac	39	38	38	38	38	40
Arequipa	100	116	115	126	124	131
Ayacucho	51	50	51	51	55	56
Cajamarca	51	54	56	56	57	57
Callao	58	64	61	63	64	58
Cañete	20	20	20	20	21	21
Cusco	83	79	94	101	106	109
Huancavelica	21	21	22	22	23	23
Huánuco	48	47	47	52	52	53
Huaura	40	40	40	39	42	45
Ica	58	59	59	58	58	64
Junín	64	64	71	72	78	78
La Libertad	96	103	97	96	105	109
Lambayeque	93	93	92	94	102	110
Lima	226	225	268	270	272	265
Lima Este	103	115	116	117	128	126
Lima Norte	103	110	116	110	121	118
Lima Sur	42	42	62	63	70	70
Loreto	28	30	30	28	29	30
Madre de Dios	21	22	23	22	24	23
Moquegua	22	21	20	20	19	20
Pasco	11	12	12	12	12	12
Piura	60	62	61	60	66	65
Puno	47	52	53	56	57	52
San Martín	51	47	47	47	52	59
Santa	47	20	20	22	28	55
Selva Central	20	31	30	28	37	28
Sullana	30	34	33	31	33	37
Tacna	33	25	25	25	25	38
Tumbes	25	25	26	29	33	29
Ucayali	24	45	45	45	46	33
Puente Piedra- Ventanilla	30	47	48	50	52	43
Corte Nacional	0	18	23	5	23	23
Suprema	20	2	3	23	6	3
OCMA	5	5	5	2	2	5
Consejo Ejecutivo	0	0	0	-	-	-

Fuente: Poder Judicial del Perú (PJ) - Gerencia de Recursos Humanos y Bienestar.

16.7.1.c.14 Cantidad de jueces de los Juzgados de Paz Letrados, según distrito judicial
(Cantidad)

Distrito Judicial	2019	2020	2021	2022	2023	2024
Nacional	**642**	**632**	**635**	**637**	**657**	**656**
Amazonas	13	12	12	12	12	12
Áncash	19	19	19	19	19	19
Apurímac	16	17	17	17	17	17
Arequipa	30	31	32	32	35	34
Ayacucho	23	23	23	23	24	24
Cajamarca	24	22	22	22	23	23
Callao	10	10	10	9	11	11
Cañete	8	8	8	8	9	9
Cusco	36	37	38	39	38	37
Huancavelica	10	10	10	10	12	12
Huánuco	17	17	18	17	19	19
Huaura	12	11	12	12	13	13
Ica	22	21	21	20	23	21
Junín	20	20	20	20	20	20
La Libertad	28	25	26	28	29	34
Lambayeque	30	28	28	29	31	31
Lima	58	58	58	58	59	61
Lima Este	36	35	35	34	37	38
Lima Norte	27	26	26	25	25	25
Lima Sur	24	26	25	25	28	23
Loreto	18	16	16	17	18	16
Madre de Dios	10	8	8	8	8	7
Moquegua	8	8	8	8	7	8
Pasco	7	6	6	6	6	6
Piura	20	20	20	18	16	19
Puno	26	26	26	18	17	28
San Martín	18	18	17	14	14	18
Santa	15	14	14	12	12	14
Selva Central	12	12	12	10	10	10
Sullana	10	10	10	6	6	9
Tacna	7	6	6	8	8	6
Tumbes	8	8	8	17	16	8
Ucayali	14	16	16	8	8	16
Ventanilla	6	8	8	28	27	8

Fuentes: Poder Judicial del Perú (PJ) - Gerencia de Recursos Humanos y Bienestar.

Meta 16.9: De aquí a 2030, proporcionar acceso a una identidad jurídica para todos, en particular mediante el registro de nacimientos

16.9.1 PERÚ: Proporción de la población menor de 5 años de edad con DNI

(Porcentaje)

Ámbito Geográfico	2015	2016	2017	2018	2019	2020	2021	2022	2023	2024
Nacional	**93,7**	**95,5**	**96,1**	**96,5**	**96,9**	**93,7**	**91,8**	**94,5**	**96,6**	**97,3**
Lima Metropolitana 1/ y Prov. Const. del Callao	97,2	97,6	96,7	97,5	97,1	95,4	91,7	94,7	97,2	98,1
Área de residencia										
Urbana	95,1	96,5	97,2	97,5	97,4	94,6	92,8	95,2	97,2	98,1
Rural	89,6	92,3	92,6	93,3	95,1	90,7	88,5	91,8	94,5	94,7
Región natural										
Costa	95,9	96,9	97,0	97,4	97,4	94,9	91,8	94,8	97,0	97,8
Sierra	93,9	96,0	97,1	97,6	98,0	94,0	94,4	96,4	97,7	98,4
Selva	86,1	89,8	91,5	91,5	93,5	89,3	87,3	90,4	93,2	94,4
Departamento										
Amazonas	89,7	93,3	92,2	91,1	95,8	85,5	83,5	87,8	91,6	95,1
Áncash	92,8	96,9	96,4	98,3	97,9	92,7	94,0	92,3	95,2	97,1
Apurímac	97,1	98,8	99,3	98,1	96,9	95,5	96,0	98,3	99,0	99,4
Arequipa	94,6	98,2	98,2	98,7	99,8	91,8	95,1	97,7	98,5	97,9
Ayacucho	95,9	97,1	99,5	98,8	99,3	95,1	93,4	96,0	97,1	98,3
Cajamarca	96,2	96,8	96,3	97,9	96,5	96,3	96,0	95,4	97,7	96,8
Prov. Const. del Callao	97,1	97,7	96,6	97,8	98,9	94,2	93,5	94,7	95,9	98,0
Cusco	94,0	94,9	98,2	97,2	97,6	95,8	96,0	99,6	98,5	98,4
Huancavelica	97,3	98,5	99,1	98,0	100,0	96,2	93,6	99,4	97,7	98,6
Huánuco	92,4	94,8	96,1	96,9	98,6	96,5	93,1	94,2	96,6	98,4
Ica	97,5	97,6	98,2	99,1	98,9	94,2	94,0	95,0	98,2	99,0
Junín	88,4	90,6	94,3	94,3	95,4	96,4	93,5	97,6	99,1	97,3
La Libertad	92,1	95,5	95,5	97,1	95,9	93,4	91,3	96,5	96,1	99,1
Lambayeque	94,7	96,5	96,9	96,3	97,6	95,3	95,6	95,6	98,1	98,2
Lima Metropolitana 1/	97,2	97,6	96,7	97,4	96,9	95,5	91,5	94,7	97,4	98,1
Región Lima 2/	95,9	96,1	96,1	98,3	98,6	94,6	89,6	95,1	98,4	97,3
Loreto	80,8	87,3	87,5	86,9	89,0	82,2	81,9	87,0	91,1	89,9
Madre de Dios	89,1	91,9	92,7	96,6	96,0	94,7	85,3	92,7	92,8	97,9
Moquegua	95,8	99,2	96,5	99,1	97,5	98,6	94,3	97,3	96,4	98,0
Pasco	91,7	94,2	96,5	97,6	97,9	95,6	95,5	96,3	93,0	96,8
Piura	91,4	93,8	97,0	96,1	97,7	92,0	86,9	91,9	95,5	95,9
Puno	92,0	95,9	97,5	97,7	99,3	92,2	94,9	96,8	98,2	99,5
San Martín	92,1	93,5	96,9	95,7	96,6	92,9	93,0	93,9	96,3	97,9
Tacna	94,9	93,5	100,0	95,9	99,5	94,7	94,9	96,4	95,2	94,0
Tumbes	92,6	93,7	90,9	94,5	93,8	90,4	89,1	95,7	98,0	96,6
Ucayali	85,6	87,4	90,5	92,6	93,6	91,9	87,3	85,0	91,8	96,1

Nota 1: Hasta el año 2022, la fuente del indicador 16.9.1 fue la Encuesta Nacional de Programas Presupuestales (ENAPRES) del INEI, pero al haber sido retirada la pregunta del cuestionario, la cual permitía calcular el indicador según metodología de los ODS. Se ha visto conveniente, utilizar la información procedente de la Encuesta Nacional de Hogares (ENAHO), referida a la tenencia del Documento Nacional de Identidad (DNI), cambiando la serie.
Nota 2: Denominación establecida mediante Ley N° 31140
1/ Lima Metropolitana, comprende los 43 distritos de la provincia de Lima.
2/ Región Lima, comprende las provincias de Barranca, Cajatambo, Canta, Cañete, Huaral, Huarochirí, Huaura, Oyón y Yauyos.
Fuente: Instituto Nacional de Estadística e Informática - Encuesta Nacional de Hogares (ENAHO).

16.9.1.1 PERÚ: Proporción de la población menor de 5 años de edad con DNI según sexo
(Porcentaje)

Ámbito Geográfico / Sexo	2015	2016	2017	2018	2019	2020	2021	2022	2023	2024
Nacional	**93,7**	**95,5**	**96,1**	**96,5**	**96,9**	**93,7**	**91,8**	**94,5**	**96,6**	**97,3**
Hombre	**93,7**	**95,3**	**96,3**	**96,7**	**97,0**	**94,4**	**92,1**	**94,5**	**96,5**	**97,1**
Mujer	**93,6**	**95,7**	**95,9**	**96,4**	**96,9**	**93,0**	**91,5**	**94,5**	**96,6**	**97,6**
Lima Metropolitana 1/ y Prov. Const. del Callao	**97,2**	**97,6**	**96,7**	**97,5**	**97,1**	**95,4**	**91,7**	**94,7**	**97,2**	**98,1**
Hombre	97,2	98,5	97,0	98,0	98,1	96,0	91,9	94,6	96,9	97,6
Mujer	97,2	96,5	96,4	97,0	96,2	94,7	91,5	94,9	97,5	98,5
Área de residencia										
Urbana	**95,1**	**96,5**	**97,2**	**97,5**	**97,4**	**94,6**	**92,8**	**95,2**	**97,2**	**98,1**
Hombre	95,1	96,6	97,2	97,6	97,7	95,5	92,8	94,9	97,1	97,8
Mujer	95,2	96,5	97,3	97,4	97,2	93,7	92,7	95,6	97,2	98,4
Rural	**89,6**	**92,3**	**92,6**	**93,3**	**95,1**	**90,7**	**88,5**	**91,8**	**94,5**	**94,7**
Hombre	89,8	91,4	93,7	93,7	94,6	90,6	89,5	93,0	94,5	94,4
Mujer	89,4	93,2	91,4	93,0	95,7	90,7	87,4	90,6	94,6	94,9
Región natural										
Costa	**95,9**	**96,9**	**97,0**	**97,4**	**97,4**	**94,9**	**91,8**	**94,8**	**97,0**	**97,8**
Hombre	95,8	97,4	97,0	97,7	98,0	95,7	92,0	94,4	96,7	97,5
Mujer	96,1	96,4	96,9	97,2	96,8	94,1	91,6	95,2	97,4	98,1
Sierra	**93,9**	**96,0**	**97,1**	**97,6**	**98,0**	**94,0**	**94,4**	**96,4**	**97,7**	**98,4**
Hombre	94,3	94,9	97,4	97,7	97,5	94,4	94,4	97,0	98,1	98,4
Mujer	93,5	97,1	96,8	97,6	98,5	93,7	94,4	95,8	97,3	98,3
Selva	**86,1**	**89,8**	**91,5**	**91,5**	**93,5**	**89,3**	**87,3**	**90,4**	**93,2**	**94,4**
Hombre	86,0	88,9	92,2	91,5	92,7	90,2	88,4	90,7	93,5	93,8
Mujer	86,2	90,7	90,8	91,6	94,3	88,4	86,2	90,1	92,9	95,0
Departamento										
Amazonas	**89,7**	**93,3**	**92,2**	**91,1**	**95,8**	**85,5**	**83,5**	**87,8**	**91,6**	**95,1**
Hombre	89,4	92,4	91,2	89,6	94,9	86,1	83,2	89,6	95,7	94,3
Mujer	90,1	94,2	93,5	92,9	97,0	84,7	83,7	85,5	86,4	96,0
Áncash	**92,8**	**96,9**	**96,4**	**98,3**	**97,9**	**92,7**	**94,0**	**92,3**	**95,2**	**97,1**
Hombre	89,6	96,1	96,6	98,9	98,3	98,1	93,2	91,9	95,4	96,8
Mujer	95,7	97,7	96,2	97,6	97,5	86,9	94,9	92,8	95,0	97,4
Apurímac	**97,1**	**98,8**	**99,3**	**98,1**	**96,9**	**95,5**	**96,0**	**98,3**	**99,0**	**99,4**
Hombre	97,6	98,4	99,2	100,0	99,1	100,0	94,8	96,3	99,0	98,7
Mujer	96,3	99,1	99,3	96,3	94,8	90,5	97,5	100,0	98,9	100,0
Arequipa	**94,6**	**98,2**	**98,2**	**98,7**	**99,8**	**91,8**	**95,1**	**97,7**	**98,5**	**97,9**
Hombre	95,7	98,5	99,5	98,7	99,6	92,2	95,1	97,9	98,6	98,4
Mujer	93,4	98,0	96,8	98,6	100,0	91,4	95,0	97,6	98,3	97,4
Ayacucho	**95,9**	**97,1**	**99,5**	**98,8**	**99,3**	**95,1**	**93,4**	**96,0**	**97,1**	**98,3**
Hombre	95,8	96,6	99,5	98,6	98,8	95,4	94,3	94,9	98,5	100,0
Mujer	96,1	97,7	99,5	99,1	100,0	94,9	92,5	97,2	95,7	97,2
Cajamarca	**96,2**	**96,8**	**96,3**	**97,9**	**96,5**	**96,3**	**96,0**	**95,4**	**97,7**	**96,8**
Hombre	97,3	96,6	97,7	97,7	95,2	96,8	93,1	97,4	98,9	96,3
Mujer	95,2	97,0	94,6	98,2	98,0	95,7	99,0	93,2	96,4	97,3

Continúa...

16.9.1.1 PERÚ: Proporción de la población menor de 5 años de edad con DNI según sexo
(Porcentaje)

Ámbito Geográfico / Sexo	2015	2016	2017	2018	2019	2020	2021	2022	2023	2024
Prov. Const. del Callao	**97,1**	**97,7**	**96,6**	**97,8**	**98,9**	**94,2**	**93,5**	**94,7**	**95,9**	**98,0**
Hombre	97,7	96,2	98,1	98,7	98,7	95,6	97,1	94,6	94,8	96,7
Mujer	96,6	99,2	95,1	96,9	99,1	92,9	90,3	94,7	97,1	99,1
Cusco	**94,0**	**94,9**	**98,2**	**97,2**	**97,6**	**95,8**	**96,0**	**99,6**	**98,5**	**98,4**
Hombre	96,3	92,7	97,6	97,2	96,8	97,4	96,3	100,0	96,9	100,0
Mujer	91,5	97,0	99,0	97,3	98,4	94,5	95,8	99,1	100,0	96,3
Huancavelica	**97,3**	**98,5**	**99,1**	**98,0**	**100,0**	**96,2**	**93,6**	**99,4**	**97,7**	**98,6**
Hombre	98,0	96,7	98,5	98,8	100,0	97,8	95,7	98,6	96,0	98,0
Mujer	96,6	100,0	99,7	97,3	100,0	95,3	91,6	100,0	99,2	99,1
Huánuco	**92,4**	**94,8**	**96,1**	**96,9**	**98,6**	**96,5**	**93,1**	**94,2**	**96,6**	**98,4**
Hombre	94,6	95,5	94,8	96,2	97,6	94,0	94,4	95,3	97,1	97,8
Mujer	90,2	94,0	97,5	97,5	99,5	99,2	91,7	92,9	96,2	98,9
Ica	**97,5**	**97,6**	**98,2**	**99,1**	**98,9**	**94,2**	**94,0**	**95,0**	**98,2**	**99,0**
Hombre	97,8	97,8	97,2	99,7	99,2	93,0	95,3	96,2	97,7	98,2
Mujer	97,3	97,4	99,0	98,6	98,6	95,3	92,7	93,9	98,7	99,7
Junín	**88,4**	**90,6**	**94,3**	**94,3**	**95,4**	**96,4**	**93,5**	**97,6**	**99,1**	**97,3**
Hombre	89,8	89,6	95,8	94,4	93,8	96,4	96,6	98,6	100,0	97,0
Mujer	86,9	91,6	92,9	94,2	97,1	96,3	90,5	96,8	98,2	97,6
La Libertad	**92,1**	**95,5**	**95,5**	**97,1**	**95,9**	**93,4**	**91,3**	**96,5**	**96,1**	**99,1**
Hombre	92,6	95,0	96,8	97,1	96,1	93,7	88,6	96,1	97,0	98,8
Mujer	91,6	95,9	94,2	97,0	95,8	93,0	94,1	96,9	95,3	99,5
Lambayeque	**94,7**	**96,5**	**96,9**	**96,3**	**97,6**	**95,3**	**95,6**	**95,6**	**98,1**	**98,2**
Hombre	93,7	96,3	95,8	95,2	97,5	96,2	96,4	95,2	97,6	98,2
Mujer	95,8	96,6	97,9	97,4	97,7	94,5	94,9	96,1	98,6	98,2
Lima Metropolitana 1/	**97,2**	**97,6**	**96,7**	**97,4**	**96,9**	**95,5**	**91,5**	**94,7**	**97,4**	**98,1**
Hombre	97,1	98,8	96,9	97,9	98,1	96,1	91,3	94,6	97,2	97,7
Mujer	97,3	96,2	96,5	97,0	95,8	94,9	91,6	94,9	97,5	98,4
Región Lima 2/	**95,9**	**96,1**	**96,1**	**98,3**	**98,6**	**94,6**	**89,6**	**95,1**	**98,4**	**97,3**
Hombre	96,9	94,5	95,2	98,5	99,2	94,0	91,2	95,9	97,9	96,1
Mujer	94,9	97,7	96,9	98,1	97,9	95,4	88,1	94,6	98,9	98,3
Loreto	**80,8**	**87,3**	**87,5**	**86,9**	**89,0**	**82,2**	**81,9**	**87,0**	**91,1**	**89,9**
Hombre	77,9	87,1	86,9	86,9	87,3	85,0	82,4	85,6	90,4	89,4
Mujer	83,9	87,6	88,2	86,9	90,7	79,3	81,5	88,5	91,9	90,5
Madre de Dios	**89,1**	**91,9**	**92,7**	**96,6**	**96,0**	**94,7**	**85,3**	**92,7**	**92,8**	**97,9**
Hombre	88,3	89,7	94,9	96,9	94,6	98,4	85,1	95,0	97,1	99,1
Mujer	90,1	94,6	89,6	96,4	97,2	90,9	85,5	89,2	88,6	96,7

Continúa...

16.9.1.1 PERÚ: Proporción de la población menor de 5 años de edad con DNI según sexo
(Porcentaje)

Conclusión.

Ámbito Geográfico / Sexo	2015	2016	2017	2018	2019	2020	2021	2022	2023	2024
Moquegua	**95,8**	**99,2**	**96,5**	**99,1**	**97,5**	**98,6**	**94,3**	**97,3**	**96,4**	**98,0**
Hombre	97,3	99,0	96,2	100,0	100,0	97,2	97,0	94,8	93,3	97,1
Mujer	94,3	99,4	96,8	98,1	95,3	100,0	91,9	99,7	100,0	99,0
Pasco	**91,7**	**94,2**	**96,5**	**97,6**	**97,9**	**95,6**	**95,5**	**96,3**	**93,0**	**96,8**
Hombre	94,7	92,9	96,4	97,8	96,7	94,0	96,7	95,5	93,9	97,9
Mujer	88,8	95,6	96,6	97,4	99,3	97,0	94,2	96,9	91,8	95,4
Piura	**91,4**	**93,8**	**97,0**	**96,1**	**97,7**	**92,0**	**86,9**	**91,9**	**95,5**	**95,9**
Hombre	90,7	93,7	97,2	95,9	98,1	92,5	87,4	90,4	94,6	95,4
Mujer	92,2	93,8	96,7	96,3	97,3	91,7	86,4	93,3	96,2	96,3
Puno	**92,0**	**95,9**	**97,5**	**97,7**	**99,3**	**92,2**	**94,9**	**96,8**	**98,2**	**99,5**
Hombre	91,0	93,8	97,8	97,5	98,6	90,0	97,6	98,3	99,6	99,1
Mujer	92,8	98,3	97,1	97,9	100,0	94,7	92,2	95,5	96,6	100,0
San Martín	**92,1**	**93,5**	**96,9**	**95,7**	**96,6**	**92,9**	**93,0**	**93,9**	**96,3**	**97,9**
Hombre	92,1	90,2	98,1	97,1	96,3	91,2	93,8	95,4	95,3	98,5
Mujer	92,1	97,1	95,7	94,3	96,9	94,9	92,2	92,4	97,3	97,2
Tacna	**94,9**	**93,5**	**100,0**	**95,9**	**99,5**	**94,7**	**94,9**	**96,4**	**95,2**	**94,0**
Hombre	95,5	94,2	100,0	95,9	99,4	97,5	95,6	94,1	91,4	93,9
Mujer	94,2	92,7	99,9	96,1	99,6	91,5	94,2	98,5	99,3	94,1
Tumbes	**92,6**	**93,7**	**90,9**	**94,5**	**93,8**	**90,4**	**89,1**	**95,7**	**98,0**	**96,6**
Hombre	93,4	91,6	90,6	93,8	94,5	94,1	88,7	94,0	96,6	95,9
Mujer	91,6	96,1	91,2	95,0	93,3	86,3	89,7	97,5	99,7	97,1
Ucayali	**85,6**	**87,4**	**90,5**	**92,6**	**93,6**	**91,9**	**87,3**	**85,0**	**91,8**	**96,1**
Hombre	84,5	88,0	90,0	91,7	93,9	94,7	86,7	85,4	92,1	94,3
Mujer	86,6	86,6	91,0	93,6	93,3	88,4	88,1	84,5	91,4	98,0

Nota 1: Hasta el año 2022, la fuente del indicador 16.9.1 fue la Encuesta Nacional de Programas Presupuestales (ENAPRES) del INEI, pero al haber sido retirada la pregunta del cuestionario, la cual permitía calcular el indicador según metodología de los ODS. Se ha visto conveniente, utilizar la información procedente de la Encuesta Nacional de Hogares (ENAHO), referida a la tenencia del Documento Nacional de Identidad (DNI), cambiando la serie.
Nota 2: Denominación establecida mediante Ley N° 31140
1/ Lima Metropolitana, comprende los 43 distritos de la provincia de Lima.
2/ Región Lima, comprende las provincias de Barranca, Cajatambo, Canta, Cañete, Huaral, Huarochirí, Huaura, Oyón y Yauyos.
Fuente: Instituto Nacional de Estadística e Informática - Encuesta Nacional de Hogares (ENAHO).

16.9.1.2 PERÚ: Proporción de la población menor de 5 años de edad con DNI según edad
(Porcentaje)

Ámbito Geográfico / Edad Simple	2015	2016	2017	2018	2019	2020	2021	2022	2023	2024
Nacional	**93,7**	**95,5**	**96,1**	**96,5**	**96,9**	**93,7**	**91,8**	**94,5**	**96,6**	**97,3**
Menor de un año	**80,7**	**85,4**	**86,8**	**88,1**	**90,4**	**69,6**	**66,1**	**81,0**	**86,5**	**90,3**
De 1 año	**94,4**	**95,5**	**97,2**	**97,8**	**97,0**	**97,6**	**94,2**	**95,1**	**98,2**	**98,2**
De 2 años	**96,6**	**97,6**	**97,8**	**98,0**	**99,0**	**97,6**	**98,3**	**98,1**	**97,5**	**98,9**
De 3 años	**97,7**	**98,5**	**98,4**	**98,7**	**98,0**	**98,8**	**97,5**	**98,8**	**99,0**	**98,6**
De 4 años	**98,0**	**98,9**	**98,9**	**98,8**	**99,0**	**99,4**	**99,2**	**98,2**	**99,3**	**99,1**
Lima Metropolitana 1/ y Prov. Const. del Callao	**97,2**	**97,6**	**96,7**	**97,5**	**97,1**	**95,4**	**91,7**	**94,7**	**97,2**	**98,1**
Menor de un año	92,6	93,0	87,1	90,7	91,8	77,6	69,3	82,1	89,1	94,5
De 1 año	97,3	96,7	98,0	99,6	97,2	97,3	96,5	95,1	98,4	97,9
De 2 años	98,6	99,1	98,0	98,3	100,0	99,3	96,9	100,0	96,8	98,9
De 3 años	98,5	98,6	99,2	99,3	97,1	100,0	95,4	97,7	99,9	97,9
De 4 años	98,9	100,0	99,0	98,8	98,5	99,3	98,5	96,7	99,6	100,0
Área de residencia										
Urbana	**95,1**	**96,5**	**97,2**	**97,5**	**97,4**	**94,6**	**92,8**	**95,2**	**97,2**	**98,1**
Menor de un año	85,3	89,3	90,5	91,3	91,9	73,6	69,8	83,2	88,8	93,1
De 1 año	95,9	96,2	98,4	98,7	97,9	97,8	95,6	95,7	98,7	98,7
De 2 años	97,7	98,3	98,3	98,5	99,5	98,1	98,4	98,7	97,7	99,3
De 3 años	97,9	98,8	98,8	99,2	98,0	99,1	97,4	99,0	99,2	98,8
De 4 años	98,2	99,2	99,0	99,1	99,0	99,5	99,3	98,3	99,4	99,2
Rural	**89,6**	**92,3**	**92,6**	**93,3**	**95,1**	**90,7**	**88,5**	**91,8**	**94,5**	**94,7**
Menor de un año	66,9	73,7	75,8	77,7	85,4	56,7	53,7	72,9	79,3	80,6
De 1 año	90,3	93,6	93,1	94,8	94,3	96,8	88,9	92,9	96,8	96,3
De 2 años	93,2	95,6	96,4	96,4	96,9	96,1	97,8	95,7	97,0	97,7
De 3 años	97,0	97,6	97,2	97,3	98,0	97,8	97,7	98,1	98,1	97,6
De 4 años	97,4	98,1	98,6	97,9	98,9	99,2	98,9	98,0	99,2	98,7
Región natural										
Costa	**95,9**	**96,9**	**97,0**	**97,4**	**97,4**	**94,9**	**91,8**	**94,8**	**97,0**	**97,8**
Menor de un año	88,4	89,9	88,9	90,3	92,2	74,9	67,8	82,7	88,7	92,6
De 1 año	96,3	96,8	98,3	99,1	97,5	98,0	94,9	94,5	98,4	98,0
De 2 años	97,8	98,7	97,9	98,4	99,6	98,9	98,3	98,8	97,3	99,4
De 3 años	98,2	98,9	99,2	99,4	97,9	99,0	96,7	98,6	99,1	98,5
De 4 años	98,8	99,6	99,2	99,1	98,9	99,1	99,1	97,6	99,6	99,3
Sierra	**93,9**	**96,0**	**97,1**	**97,6**	**98,0**	**94,0**	**94,4**	**96,4**	**97,7**	**98,4**
Menor de un año	76,3	84,6	89,5	90,3	92,7	67,2	70,1	83,8	88,0	92,1
De 1 año	96,3	97,2	97,6	98,7	98,6	99,8	96,8	98,6	99,6	100,0
De 2 años	97,3	98,1	98,6	99,1	98,9	98,0	99,7	99,5	99,6	98,8
De 3 años	98,6	99,2	98,8	99,5	98,5	99,7	99,8	99,7	99,4	99,8
De 4 años	99,0	99,1	99,8	99,3	99,9	100,0	99,7	99,7	99,6	99,6
Selva	**86,1**	**89,8**	**91,5**	**91,5**	**93,5**	**89,3**	**87,3**	**90,4**	**93,2**	**94,4**
Menor de un año	62,2	71,9	76,1	77,1	81,8	57,4	54,8	71,2	77,3	81,4
De 1 año	85,2	88,2	92,6	91,9	92,5	92,5	87,3	90,7	95,2	95,9
De 2 años	91,3	93,3	96,4	94,7	97,0	92,8	95,7	93,8	95,0	97,9
De 3 años	94,4	95,9	95,0	95,2	97,5	96,5	95,8	97,9	97,6	97,1
De 4 años	93,8	96,7	96,4	96,8	97,5	99,3	98,6	97,8	98,0	97,5

Nota: Hasta el año 2022, la fuente del indicador 16.9.1 fue la Encuesta Nacional de Programas Presupuestales (ENAPRES) del INEI, pero al haber sido retirada la pregunta del cuestionario, la cual permitía calcular el indicador según metodología de los ODS. Se ha visto conveniente, utilizar la información procedente de la Encuesta Nacional de Hogares (ENAHO), referida a la tenencia del Documento Nacional de Identidad (DNI), cambiando la serie.
1/ Denominación establecida mediante Ley N° 31140, las publicaciones estadísticas referidas a la Provincia de Lima se denominarán en adelante, Lima Metropolitana y comprende los 43 distritos.
Fuente: Instituto Nacional de Estadística e Informática - Encuesta Nacional de Hogares (ENAHO).

Meta 16.b: Promover y aplicar leyes y políticas no discriminatorias en favor del desarrollo sostenible

16.b.1 PERÚ: Proporción de la población de 18 y más años de edad que declara haberse sentido discriminada

(Porcentaje)

Ámbito Geográfico	Últimos 12 meses				
	2020	2021	2022	2023	2024
Nacional	**9,1**	**9,9**	**10,1**	**10,2**	**10,0**
Lima Metropolitana 1/ y Prov. Const. del Callao	11,8	12,8	14,0	12,3	13,4
Resto del país	7,7	8,3	8,0	9,0	8,3
Área de residencia					
Urbana	9,6	10,6	11,1	10,7	10,8
Rural	7,3	6,9	6,2	8,0	7,1
Región natural					
Costa	9,4	10,4	11,6	10,3	10,9
Sierra	9,5	10,2	9,1	11,2	9,9
Selva	6,5	5,9	5,4	6,3	6,2

Nota: A partir del año 2020, se ha modificado la pregunta del cuestionario ENAHO.01B a solicitud del Ministerio de Cultura, el periodo que se considera son los últimos 12 meses y antes era en relación a los últimos 5 años. Otro cambio es que no se realiza en función al lugar como era hasta el 2019, sino en función del motivo que puede ser de raza, sexo edad, entre otros.
1/ Denominación establecida mediante Ley N° 31140, las publicaciones estadísticas referidas a la Provincia de Lima se denominarán en adelante, Lima Metropolitana y comprende los 43 distritos.
Fuente: Instituto Nacional de Estadística e Informática - Encuesta Nacional de Hogares (ENAHO).

16.b.1.1 PERÚ: Proporción de la población de 18 y más años de edad que declara haberse sentido discriminada, según sexo
(Porcentaje)

Ámbito Geográfico / Sexo	Últimos 12 meses				
	2020	2021	2022	2023	2024
Nacional	**9,1**	**9,9**	**10,1**	**10,2**	**10,0**
Hombre	**9,6**	**8,6**	**9,6**	**10,8**	**9,3**
Mujer	**8,8**	**10,9**	**10,6**	**9,7**	**10,6**
Lima Metropolitana 1/ y Prov. Const. del Callao	**11,8**	**12,8**	**14,0**	**12,3**	**13,4**
Hombre	13,2	10,2	13,3	13,4	11,5
Mujer	10,9	14,9	14,6	11,4	14,7
Resto del país	**7,7**	**8,3**	**8,0**	**9,0**	**8,3**
Hombre	7,8	7,8	7,6	9,4	8,1
Mujer	7,7	8,7	8,4	8,8	8,5
Área de residencia					
Urbana	**9,6**	**10,6**	**11,1**	**10,7**	**10,8**
Hombre	10,1	9,1	10,3	11,3	9,7
Mujer	9,2	11,8	11,6	10,2	11,7
Rural	**7,3**	**6,9**	**6,2**	**8,0**	**7,1**
Hombre	7,5	6,7	6,5	8,8	7,4
Mujer	7,1	7,0	6,0	7,3	6,8
Región natural					
Costa	**9,4**	**10,4**	**11,6**	**10,3**	**10,9**
Hombre	9,9	8,7	10,9	11,1	9,4
Mujer	9,0	11,8	12,1	9,7	12,0
Sierra	**9,5**	**10,2**	**9,1**	**11,2**	**9,9**
Hombre	9,7	9,4	8,8	11,8	10,4
Mujer	9,4	10,9	9,4	10,8	9,6
Selva	**6,5**	**5,9**	**5,4**	**6,3**	**6,2**
Hombre	7,4	6,2	5,3	6,6	5,9
Mujer	5,7	5,6	5,4	6,1	6,4

Nota: A partir del año 2020, se ha modificado la pregunta del cuestionario ENAHO.01B a solicitud del Ministerio de Cultura, el periodo que se considera son los últimos 12 meses y antes era en relación a los últimos 5 años. Otro cambio es que no se realiza en función al lugar como era hasta el 2019, sino en función del motivo que puede ser de raza, sexo edad, entre otros.
1/ Denominación establecida mediante Ley N° 31140, las publicaciones estadísticas referidas a la Provincia de Lima se denominarán en adelante, Lima Metropolitana y comprende los 43 distritos.
Fuente: Instituto Nacional de Estadística e Informática - Encuesta Nacional de Hogares (ENAHO).

16.b.1.2 PERÚ: Proporción de la población de 18 y más años de edad que declara haberse sentido discriminada, según grupo de edad

(Porcentaje)

Ámbito Geográfico / Grupo de edad	Últimos 12 meses				
	2020	2021	2022	2023	2024
Nacional	**9,1**	**9,9**	**10,1**	**10,2**	**10,0**
De 18 a 29 años	8,1	10,6	9,8	9,9	10,0
De 30 a 44 años	10,5	11,0	10,9	10,8	10,0
De 45 a 64 años	9,7	9,6	10,5	10,5	10,7
De 65 a más años	7,4	7,4	8,7	8,8	8,9
Lima Metropolitana 1/ y Prov. Const. del Callao	**11,8**	**12,8**	**14,0**	**12,3**	**13,4**
De 18 a 29 años	12,5*	15,0*	14,7	12,7	14,6*
De 30 a 44 años	12,5*	15,0	15,5	14,2	13,5
De 45 a 64 años	12,3*	11,0	13,5	11,7	12,7
De 65 a más años	8,7*	8,9*	11,2*	9,4*	12,5*
Resto del país	**7,7**	**8,3**	**8,0**	**9,0**	**8,3**
De 18 a 29 años	5,7	7,9	7,0	8,4	7,5
De 30 a 44 años	9,4	9,0	8,4	9,0	8,2
De 45 a 64 años	8,4	8,8	8,9	9,8	9,7
De 65 a más años	6,8	6,6	7,4	8,5	7,1
Área de residencia					
Urbana	**9,6**	**10,6**	**11,1**	**10,7**	**10,8**
De 18 a 29 años	8,6	11,5	10,6	10,5	10,9
De 30 a 44 años	11,0	12,0	12,0	11,5	10,8
De 45 a 64 años	10,1	10,0	11,2	10,8	11,2
De 65 a más años	7,6*	7,6	9,8	9,3	9,8
Rural	**7,3**	**6,9**	**6,2**	**8,0**	**7,1**
De 18 a 29 años	5,1*	5,2	5,3	6,7	4,5
De 30 a 44 años	8,5	6,8	5,9	7,6	6,3
De 45 a 64 años	7,9	7,9	7,5	9,3	9,2
De 65 a más años	6,7	6,7	5,3	7,4	6,3
Región natural					
Costa	**9,4**	**10,4**	**11,6**	**10,3**	**10,9**
De 18 a 29 años	9,6	11,9	11,3	10,2	11,4
De 30 a 44 años	10,8	12,2	12,8	11,8	11,1
De 45 a 64 años	9,2	9,3	11,6	10,3	10,9
De 65 a más años	7,2*	7,1*	9,7	8,1	9,8
Sierra	**9,5**	**10,2**	**9,1**	**11,2**	**9,9**
De 18 a 29 años	6,2*	9,5	8,7	10,7	8,1
De 30 a 44 años	11,4	10,7	9,6	10,8	9,8
De 45 a 64 años	11,1	11,3	9,9	12,1	12,1
De 65 a más años	8,2	8,5	7,8	10,8	8,5
Selva	**6,5**	**5,9**	**5,4**	**6,3**	**6,2**
De 18 a 29 años	4,7*	5,9	4,5*	6,7*	7,2
De 30 a 44 años	7,0*	6,1	5,0	6,4	5,7
De 45 a 64 años	7,8*	6,1	6,3	6,4	6,3
De 65 a más años	5,2*	4,4*	5,4*	5,2*	4,9*

Nota: A partir del año 2020, se ha modificado la pregunta del cuestionario ENAHO.01B a solicitud del Ministerio de Cultura, el periodo que se considera son los últimos 12 meses y antes era en relación a los últimos 5 años. Otro cambio es que no se realiza en función al lugar como era hasta el 2019, sino en función del motivo que puede ser de raza, sexo edad, entre otros.

1/ Denominación establecida mediante Ley N° 31140, las publicaciones estadísticas referidas a la Provincia de Lima se denominarán en adelante, Lima Metropolitana y comprende los 43 distritos.

(*) Los resultados son considerados referenciales porque el número de casos en la muestra para este nivel no es suficiente y presentan un coeficiente de variación mayor a 15%.

Fuente: Instituto Nacional de Estadística e Informática - Encuesta Nacional de Hogares (ENAHO).

16.b.1.3 PERÚ: Proporción de la población de 18 y más años de edad que declara haberse sentido discriminada, según lengua materna
(Porcentaje)

Ámbito Geográfico / Lengua materna	Últimos 12 meses				
	2020	2021	2022	2023	2024
Nacional	**9,1**	**9,9**	**10,1**	**10,2**	**10,0**
Lengua nativa 1/	12,9	13,3	13,2	12,1	12,5
Castellano	8,1	9,0	9,3	9,6	9,4
Lima Metropolitana 2/ y Prov. Const. del Callao	**11,8**	**12,8**	**14,0**	**12,3**	**13,4**
Lengua nativa 1/	15,2 *	17,8 *	25,3	10,7 *	16,6 *
Castellano	11,4	12,2	12,4	12,5	13,0
Resto del país	**7,7**	**8,3**	**8,0**	**9,0**	**8,3**
Lengua nativa 1/	12,3	12,3	10,3	12,4	11,6
Castellano	6,2	7,0	7,2	7,9	7,2
Área de residencia					
Urbana	**9,6**	**10,6**	**11,1**	**10,7**	**10,8**
Lengua nativa 1/	14,3	15,7	16,5	12,8	14,7
Castellano	8,6	9,7	10,0	10,3	10,1
Rural	**7,3**	**6,9**	**6,2**	**8,0**	**7,1**
Lengua nativa 1/	10,6	9,8	8,2	10,9	9,3
Castellano	5,0	4,7	4,6	5,7	5,3
Región natural					
Costa	**9,4**	**10,4**	**11,6**	**10,3**	**10,9**
Lengua nativa 1/	15,4 *	16,9	22,6	11,9	17,0
Castellano	8,7	9,8	10,4	10,2	10,3
Sierra	**9,5**	**10,2**	**9,1**	**11,2**	**9,9**
Lengua nativa 1/	12,4	12,4	10,2	12,7	11,2
Castellano	7,0	8,4	8,2	10,1	8,9
Selva	**6,5**	**5,9**	**5,4**	**6,3**	**6,2**
Lengua nativa 1/	7,1 *	8,8 *	7,3	7,7	9,0
Castellano	6,6	5,5	5,0	6,1	5,7

Nota: A partir del año 2020, se ha modificado la pregunta del cuestionario ENAHO.01B a solicitud del Ministerio de Cultura, el periodo que se considera son los últimos 12 meses y antes era en relación a los últimos 5 años. Otro cambio es que no se realiza en función al lugar como era hasta el 2019, sino en función del motivo que puede ser de raza, sexo edad, entre otros.
1/ Lengua nativa incluye quechua, aymara y otras lenguas nativas.
2/ Denominación establecida mediante Ley N° 31140, las publicaciones estadísticas referidas a la Provincia de Lima se denominarán en adelante, Lima Metropolitana y comprende los 43 distritos.
(*) Los resultados son considerados referenciales porque el número de casos en la muestra para este nivel no es suficiente y presentan un coeficiente de variación mayor a 15%.
Fuente: Instituto Nacional de Estadística e Informática - Encuesta Nacional de Hogares (ENAHO).

16.b.1.4 PERÚ: Proporción de la población de 18 y más años de edad que declara haberse sentido discriminada, según autopercepción étnica

(Porcentaje)

Ámbito Geográfico / Autopercepción étnica	Últimos 12 meses				
	2020	2021	2022	2023	2024
Nacional	**9,1**	**9,9**	**10,1**	**10,2**	**10,0**
Origen nativo 1/	12,1	13,3	11,6	13,2	12,9
Afrodescendientes 2/	9,3*	8,6	10,2	8,0	7,3
Blanco	7,8*	8,7	6,5	8,4*	8,2*
Mestizo	7,7	8,3	9,8	9,1	8,9
Área de residencia					
Urbana	**9,6**	**10,6**	**11,1**	**10,7**	**10,8**
Origen nativo 1/	13,2	15,5	13,4	14,3	14,9
Afrodescendientes 2/	10,4*	10,3	12,4*	10,0	8,4
Blanco	8,1*	9,4*	7,0*	9,5*	9,2*
Mestizo	8,2	8,7	10,4	9,4	9,2
Rural	**7,3**	**6,9**	**6,2**	**8,0**	**7,1**
Origen nativo 1/	9,9	9,3	8,2	10,8	8,9
Afrodescendientes 2/	6,1*	4,3*	4,4*	3,0*	4,2*
Blanco	6,6*	5,6*	4,4*	4,3*	4,6*
Mestizo	4,5*	4,6	4,8	6,2	5,8

Nota: A partir del año 2020, se ha modificado la pregunta del cuestionario ENAHO.01B a solicitud del Ministerio de Cultura, el periodo que se considera son los últimos 12 meses y antes era en relación a los últimos 5 años. Otro cambio es que no se realiza en función al lugar como era hasta el 2019, sino en función del motivo que puede ser de raza, sexo edad, entre otros.

1/ Incluye quechua, aimara y amazónico.

2/ Incluye negro o mulato o zambo.

(*) Los resultados son considerados referenciales porque el número de casos en la muestra para este nivel no es suficiente y presentan un coeficiente de variación mayor a 15%.

Fuente: Instituto Nacional de Estadística e Informática - Encuesta Nacional de Hogares (ENAHO).

16.b.1.5 PERÚ: Proporción de la población de 18 y más años de edad que declara haberse sentido discriminada, según condición de discapacidad
(Porcentaje)

Ámbito Geográfico / Condición de discapacidad	Últimos 12 meses				
	2020	2021	2022	2023	2024
Nacional	**9,1**	**9,9**	**10,1**	**10,2**	**10,0**
Con discapacidad	14,8	17,0	16,4	18,5	17,6
Sin discapacidad	8,8	9,5	9,8	9,7	9,6
Área de residencia					
Urbana	**9,6**	**10,6**	**11,1**	**10,7**	**10,8**
Con discapacidad	15,0*	18,1	17,7	18,9	19,4
Sin discapacidad	9,3	10,3	10,8	10,3	10,2
Rural	**7,3**	**6,9**	**6,2**	**8,0**	**7,1**
Con discapacidad	14,3	14,4	13,0	17,4	11,6
Sin discapacidad	6,8	6,2	5,7	7,3	6,7
Región natural					
Costa	**9,4**	**10,4**	**11,6**	**10,3**	**10,9**
Con discapacidad	9,5*	16,2*	15,7*	17,3*	19,5
Sin discapacidad	9,4	10,2	11,4	10,0	10,3
Sierra	**9,5**	**10,2**	**9,1**	**11,2**	**9,9**
Con discapacidad	18,1*	19,2	18,2	20,9	14,8
Sin discapacidad	8,9	9,5	8,5	10,5	9,6
Selva	**6,5**	**5,9**	**5,4**	**6,3**	**6,2**
Con discapacidad	22,5*	10,0*	11,8*	15,8*	15,8*
Sin discapacidad	5,8	5,7	5,1	5,8	5,7

Nota: A partir del año 2020, se ha modificado la pregunta del cuestionario ENAHO.01B a solicitud del Ministerio de Cultura, el periodo que se considera son los últimos 12 meses y antes era en relación a los últimos 5 años. Otro cambio es que no se realiza en función al lugar como era hasta el 2019, sino en función del motivo que puede ser de raza, sexo edad, entre otros.
(*) Los resultados son considerados referenciales porque el número de casos en la muestra para este nivel no es suficiente y presentan un coeficiente de variación mayor a 15%.
Fuente: Instituto Nacional de Estadística e Informática - Encuesta Nacional de Hogares (ENAHO).

ODS 17: ALIANZAS PARA LOGRAR LOS OBJETIVOS - 2024

Total de los ingresos del gobierno como proporción del PBI 1/

(Porcentaje)

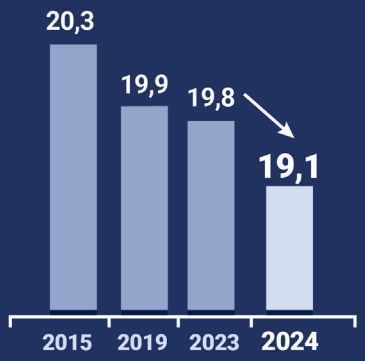

50,4%

Presupuesto nacional financiado por impuestos internos 1/

Remesas en dólares como proporción del PBI 3/

1,7%

Inversión extranjera directa como proporción del presupuesto nacional total 3/

10,7%

Proporción de la población de 6 y más años de edad que usan Internet 2/

Área de residencia

79,4% Nacional

84,2% Área urbana

58,4% Área rural

Departamentos

Mayor acceso **88,9%** Lima Metropolitana

Menor acceso **61,4%** Loreto

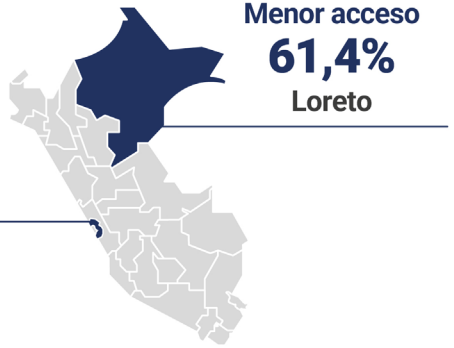

Fuente: INEI - ENAHO 2/
Ministerio de Economía y Finanzas (MEF) 1/ - Banco Central de Reserva del Perú 3/

Objetivo 17. Fortalecer los medios de implementación y revitalizar la Alianza Mundial para el Desarrollo Sostenible

Meta 17.1: Fortalecer la movilización de recursos internos, incluso mediante la prestación de apoyo internacional a los países en desarrollo, con el fin de mejorar la capacidad nacional para recaudar ingresos fiscales y de otra índole

17.1.1 PERÚ: Total de los ingresos del gobierno como proporción del PBI, desglosado por fuente

(Porcentaje)

Nacional	2014	2015	2016	2017	2018	2019	2020	2021	2022	2023	2024
Total	**22,4**	**20,3**	**18,9**	**18,4**	**19,5**	**19,9**	**18,2**	**20,9**	**22,0**	**19,8**	**19,1**
I. INGRESOS TRIBUTARIOS	**17,1**	**15,4**	**14,2**	**13,6**	**14,7**	**14,9**	**13,6**	**16,3**	**17,1**	**15,1**	**14,7**
1. Impuesto a la renta	7,0	5,7	5,7	5,3	5,7	5,8	5,4	6,2	7,4	6,3	6,1
2. Impuestos a las importaciones	0,3	0,3	0,2	0,2	0,2	0,2	0,2	0,2	0,2	0,2	0,1
3. Impuesto general a las ventas (IGV)	8,8	8,5	8,1	7,9	8,3	8,3	7,9	8,9	9,4	8,3	8,1
4. Impuesto selectivo al consumo (ISC)	0,9	0,9	0,9	0,9	0,9	1,1	1,0	1,0	1,0	0,9	0,8
5. Otros ingresos tributarios	1,9	1,8	1,7	1,7	1,8	1,9	1,6	2,2	1,9	1,8	1,8
6. Devoluciones de impuestos	-1,9	-1,9	-2,5	-2,5	-2,3	-2,4	-2,4	-2,3	-2,7	-2,4	-2,2
II. INGRESOS NO TRIBUTARIOS	**5,3**	**5,0**	**4,7**	**4,8**	**4,8**	**5,0**	**4,6**	**4,6**	**4,9**	**4,7**	**4,4**

Fuentes: Ministerio de Economía y Finanzas .
Elaboración: Instituto Nacional de Estadística e Informática.

Objetivo 17. Fortalecer los medios de implementación y revitalizar la Alianza Mundial para el Desarrollo Sostenible

Meta 17.1: Fortalecer la movilización de recursos internos, incluso mediante la prestación de apoyo internacional a los países en desarrollo, con el fin de mejorar la capacidad nacional para recaudar ingresos fiscales y de otra índole

17.1.2 PERÚ: Presupuesto nacional financiado por impuestos internos

(Porcentaje)

Nacional	2014	2015	2016	2017	2018	2019	2020	2021	2022	2023	2024
Nacional	**56,8**	**52,6**	**49,8**	**47,7**	**51,1**	**53,8**	**39,3**	**52,0**	**56,3**	**52,0**	**50,4**

Fuentes: Ministerio de Economía y Finanzas.
Elaboración: Instituto Nacional de Estadística e Informática.

Objetivo 17. Fortalecer los medios de implementación y revitalizar la Alianza Mundial para el Desarrollo Sostenible

Meta 17.3: Movilizar recursos financieros adicionales de múltiples fuentes para los países en desarrollo

17.3.1 PERÚ: Inversión extranjera Directa como proporción del presupuesto nacional total

(Porcentaje)

Nacional	2014	2015	2016	2017	2018	2019	2020	2021	2022	2023	2024
Nacional	9,4	17,3	16,8	16,1	12,1	9,9	1,3	13,9	20,5	7,3	10,7

Fuentes: Ministerio de Economía y Finanzas.
Banco Central de Reserva del Perú.
Elaboración: Instituto Nacional de Estadística e Informática.

Objetivo 17. Fortalecer los medios de implementación y revitalizar la Alianza Mundial para el Desarrollo Sostenible

Meta 17.3: Movilizar recursos financieros adicionales de múltiples fuentes para los países en desarrollo

17.3.2 PERÚ: Remesas en dólares como proporción del PBI

(Porcentaje)

Nacional	2014	2015	2016	2017	2018	2019	2020	2021	2022	2023	2024
Nacional	1,3	1,4	1,5	1,4	1,4	1,5	1,4	1,6	1,5	1,7	1,7

Fuente: Banco Central de Reserva del Perú.
Elaboración: Instituto Nacional de Estadísitca e Informática.

Meta 17.4: Ayudar a los países en desarrollo a lograr la sostenibilidad de la deuda a largo plazo con políticas coordinadas orientadas a fomentar la financiación, el alivio y la reestructuración de la deuda, según proceda, y hacer frente a la deuda externa de los países pobres muy endeudados a fin de reducir el endeudamiento excesivo

17.4.1 PERÚ: Servicio de la deuda como proporción de las exportaciones de bienes y servicios

(Porcentaje)

Nacional	2014	2015	2016	2017	2018
Nacional	10,7	11,7	11,7	11,2	10,9

Fuente: Banco Central de Reserva del Perú (BCRP).
Elaboración: Instituto Nacional de Estadísitca e Informática.

Meta 17.8: Poner en pleno funcionamiento, a más tardar en 2017, el banco de tecnología y el mecanismo de apoyo a la creación de capacidad en materia de ciencia, tecnología e innovación para los países menos adelantados y aumentar la utilización de tecnologías instrumentales, en particular la tecnología de la información y las comunicaciones

17.8.1 PERÚ: Proporción de la población de 6 y más años de edad que usan Internet

(Porcentaje)

Área de residencia / Departamento	2014	2015	2016	2017	2018	2019	2020	2021	2022	2023	2024
Nacional	**40,2**	**40,9**	**45,5**	**48,7**	**52,5**	**57,1**	**64,5**	**71,8**	**72,7**	**77,1**	**79,4**
Área de residencia											
Urbana	49,1	49,6	54,6	58,2	62,2	66,4	71,7	77,9	79,1	82,5	84,2
Rural	11,5	12,0	14,2	15,4	17,7	22,6	35,9	46,8	45,6	54,0	58,4
Departamento											
Amazonas	16,6	19,7	21,8	25,5	26,1	33,6	45,1	55,1	53,9	59,5	64,3
Áncash	33,7	36,5	40,1	41,9	48,0	56,2	63,0	70,5	71,8	76,5	78,1
Apurímac	19,1	21,0	22,0	22,0	19,2	31,6	40,5	57,0	55,7	60,7	65,6
Arequipa	46,0	45,4	50,1	53,5	57,3	66,1	74,3	79,9	81,0	84,1	85,7
Ayacucho	23,9	26,6	29,2	28,3	32,8	36,9	43,4	59,9	58,5	65,5	69,6
Cajamarca	15,3	15,2	19,5	23,3	25,6	31,1	44,8	53,3	50,4	59,9	62,3
Prov. Const. del Callao	57,1	59,4	65,4	67,1	70,7	73,6	77,6	84,1	82,4	87,3	87,3
Cusco	31,9	32,4	35,5	31,5	33,6	36,5	39,6	53,1	56,3	66,0	70,0
Huancavelica	14,0	18,1	21,6	25,7	26,3	30,0	47,3	55,7	55,1	65,5	65,8
Huánuco	20,2	23,7	26,7	30,5	33,6	38,2	50,8	57,4	58,2	63,8	66,2
Ica	44,9	48,7	53,6	57,6	59,7	67,9	75,3	80,2	83,6	86,7	87,1
Junín	36,5	36,3	37,5	38,1	41,4	41,0	49,0	59,6	62,4	72,4	80,8
La Libertad	38,8	41,1	47,4	49,2	56,5	62,2	70,8	76,3	78,0	79,4	83,4
Lambayeque	34,1	36,3	45,1	49,3	53,4	57,6	63,2	69,9	73,5	74,5	77,2
Lima Metropolitana 1/	60,5	59,4	64,3	69,5	72,8	76,1	80,2	84,1	85,3	88,3	88,9
Región Lima 2/	40,5	39,7	45,6	49,8	53,3	58,0	66,0	74,3	75,7	79,9	82,5
Loreto	19,6	21,8	25,1	28,3	31,8	34,1	38,4	45,4	47,7	53,9	61,4
Madre de Dios	36,0	34,9	38,8	45,0	52,5	62,3	63,8	75,3	73,9	76,0	77,4
Moquegua	46,0	44,6	50,0	53,2	57,3	62,0	70,7	78,2	80,7	84,7	87,4
Pasco	27,4	27,6	33,9	37,2	36,4	40,2	51,9	63,3	68,8	76,2	78,1
Piura	30,9	31,8	35,4	40,0	47,1	53,5	65,1	72,0	72,5	73,6	76,6
Puno	30,1	29,7	32,0	32,6	37,0	40,1	54,3	66,2	62,6	66,5	67,7
San Martín	22,9	22,6	30,2	32,4	35,5	41,6	49,5	63,3	63,4	70,0	74,5
Tacna	46,0	46,8	52,1	55,2	62,1	68,5	74,1	78,0	79,9	82,8	82,3
Tumbes	41,9	46,9	50,1	54,0	61,0	64,5	68,7	73,4	77,3	80,7	81,7
Ucayali	28,0	31,3	36,9	41,8	46,2	49,7	55,0	61,9	62,2	66,2	72,0

Nota 1: Se refiere a la población que accede a Internet en cabina pública, en el centro de estudios, el trabajo, hogar, etc.
Nota 2: Denominación establecida mediante Ley N° 31140
1/ Lima Metropolitana, comprende los 43 distritos de la provincia de Lima.
2/ Región Lima, comprende las provincias de Barranca, Cajatambo, Canta, Cañete, Huaral, Huarochirí, Huaura, Oyón y Yauyos.
Fuente: Instituto Nacional de Estadística e Informática - Encuesta Nacional de Hogares (ENAHO).

Meta 17.11 Aumentar significativamente las exportaciones de los países en desarrollo, en particular con miras a duplicar la participación de los países menos adelantados en las exportaciones mundiales de aquí a 2020

17.11.1 PERÚ: Participación de los países en desarrollo y los países menos adelantados en las exportaciones mundiales de bienes

(Porcentaje)

Nacional	2014	2015	2016	2017	2018	2019	2020	2021	2022	2023
Nacional	**0,20**	**0,20**	**0,23**	**0,24**	**0,25**	**0,24**	**0,22**	**0,27**	**0,25**	**0,26**

Fuente: Base de datos ODS de Naciones Unidas.
Elaboración: Instituto Nacional de Estadística e Informática (INEI).

Meta 17.13 Aumentar la estabilidad macroeconómica mundial, incluso mediante la coordinación y coherencia de las políticas

17.13.1 PERÚ: Tablero Macroeconómico

Nacional	2014	2015	2016	2017	2018
Balanza por cuenta corriente como proporción del PIB (%)	-4,28	-4,61	-2,20	-0,86	-1,17
Inversión de cartera, neta (balanza de pagos, US$ a precios actuales)	1 690 514 128	-2 201 655 987	-796 870 178	-5 183 909 768	1 140 339 042
Inversión extranjera directa, entradas netas, como proporción del PIB (%)	2,12	3,87	3,55	3,51	2,64
PSD bruto, Gobierno Central-D2, Todos los vencimientos, D1+ DEG + moneda y depósitos, Valor nominal, como proporción del PIB (%)	18,38	21,44	22,46	22,55	23,00
Saldo de la deuda externa como proporción del INB (%)	35,42	36,65	37,85	33,58	31,55
Ratio de capital bancario/activos (%)	9,16	8,61	9,48	9,84	10,45
Reservas totales en meses de importaciones (ratio)	12,46	13,57	13,85	12,68	11,13
Relación entre el dinero en sentido amplio y las reservas totales (ratio)	1,45	1,49	1,44	1,57	1,74
Crecimiento anual del dinero en sentido amplio (%)	6,27	13,39	2,76	9,33	5,43
Inflación anual, precios al consumidor (%)	3,41	3,40	3,56	2,99	1,51
Ingresos tributarios como proporción del PIB (%)	16,72	14,92	13,79	13,17	14,29
Crecimiento anual del gasto en consumo final de las administraciones públicas (%)	6,51	8,04	5,17	3,26	2,72
Crecimiento anual del gasto en consumo final de los hogares y de las ISFLSH (%)	4,22	4,02	3,74	2,64	3,83
Crecimiento anual de las exportaciones de bienes y servicios (%)	-3,80	4,26	11,75	8,81	3,36
Crecimiento anual de la formación bruta de capital (%)	-1,06	-3,58	-5,77	0,03	5,19
Crecimiento anual de las importaciones de bienes y servicios (%)	-0,99	0,97	1,57	7,10	3,51
Crecimiento anual del PIB (%)	2,38	3,25	3,95	2,52	3,97
Comercio de mercancías como proporción del PIB (%)	40,32	37,65	37,92	39,50	41,01

Fuente: Base de datos ODS de Naciones Unidas.
Elaboración: Instituto Nacional de Estadística e Informática (INEI).

Meta 17.13 Aumentar la estabilidad macroeconómica mundial, incluso mediante la coordinación y coherencia de las políticas

17.13.1 PERÚ: Tablero Macroeconómico

Nacional	2019	2020	2021	2022	2023
Balanza por cuenta corriente como proporción del PIB (%)	-0,62	0,94	-2,07	-3,95	0,83
Inversión de cartera, neta (balanza de pagos, US$ a precios actuales)	-3 681 276 024	-9 832 958 950	-23 805 132 606	1 222 492 211	6 296 138 339
Inversión extranjera directa, entradas netas, como proporción del PIB (%)	2,09	0,33	3,16	4,54	1,46
PSD bruto, Gobierno Central-D2, Todos los vencimientos, D1+ DEG + moneda y depósitos, Valor nominal, como proporción del PIB (%)	24,05	31,84	32,72	30,81	30,03
Saldo de la deuda externa como proporción del INB (%)	29,19	37,51	41,56	38,66	35,54
Ratio de capital bancario/activos (%)	10,92	9,12	9,36	10,34	10,34
Reservas totales en meses de importaciones (ratio)	12,85	17,84	12,12	9,75	10,37
Relación entre el dinero en sentido amplio y las reservas totales (ratio)	1,64	1,97	1,74	2,10	
Crecimiento anual del dinero en sentido amplio (%)	8,32	38,29	2,88	9,31	
Inflación anual, precios al consumidor (%)	2,25	2,00	4,27	8,33	6,46
Ingresos tributarios como proporción del PIB (%)	14,53	13,22	15,92		
Crecimiento anual del gasto en consumo final de las administraciones públicas (%)	3,59	8,54	5,05	-0,20	3,18
Crecimiento anual del gasto en consumo final de los hogares y de las ISFLSH (%)	3,24	-9,86	12,54	3,58	0,14
Crecimiento anual de las exportaciones de bienes y servicios (%)	0,33	-15,99	14,38	4,51	5,13
Crecimiento anual de la formación bruta de capital (%)	0,36	-23,96	37,26	1,70	-12,48
Crecimiento anual de las importaciones de bienes y servicios (%)	1,66	-15,55	25,57	3,97	-1,82
Crecimiento anual del PIB (%)	2,24	-10,93	13,36	2,73	-0,55
Comercio de mercancías como proporción del PIB (%)	38,86	37,60	48,83	50,26	43,12

Fuente: Base de datos ODS de Naciones Unidas.
Elaboración: Instituto Nacional de Estadística e Informática (INEI).