INEI
INSTITUTO NACIONAL DE ESTADISTICA E INFORMATICA

Perú: Indicadores de Educación según Departamentos, 2013 - 2023

Créditos

Dirección General
Peter Abad Altamirano
Jefe(e)
Instituto Nacional de Estadística e Informática

Dirección y supervisión
Cirila Gutiérrez Espino
Directora Técnica
Dirección Técnica de Demografía e Indicadores Sociales

Arturo Arias Chumpitaz
Director Técnico Adjunto
Dirección Técnica de Demografía e Indicadores Sociales

Zoraida Castro Angeles
Directora Ejecutiva
de Indicadores Sociales

Elaboración, procesamiento y revisión
Susana Florian Contreras
Moisés Elías Paredes
Zoraida Castro Ángeles
César Centeno Díaz

Diagramación y Diseño de carátula
Freddy Ccopa Paucar

Instituto Nacional de Estadística e Informática
Av. General Garzón N° 658, Jesús María, Lima 11 PERÚ
Teléfono: (01) 743-4949 Anexo: 9242
Web: www.gob.pe/inei
Setiembre, 2024

La información contenida en este documento puede ser reproducida total o parcialmente, siempre y cuando se mencione la fuente de origen: **Instituto Nacional de Estadística e Informática.**

Presentación

El Instituto Nacional de Estadística e Informática (INEI), ente rector del Sistema Estadístico Nacional, pone a disposición del público usuario, el documento **Perú: Indicadores de Educación según Departamentos, 2013-2023**, elaborado con los resultados de la Encuesta Nacional de Hogares (ENAHO), que se ejecuta todos los años de manera continua y de la Evaluación Muestral de Estudiantes del Ministerio de Educación (MINEDU).

El documento presenta indicadores de educación en serie histórica en los nueve capítulos que lo compone. En el primero se muestra la evolución de la matrícula escolar en Educación Básica Regular. El segundo capítulo incorpora los indicadores de asistencia escolar en educación inicial, primaria, secundaria y superior. La tercera sección presenta los tipos de asistencia escolar respecto a la edad normativa, diferenciando a los estudiantes que presentan atraso o adelanto escolar. El cuarto capítulo muestra los indicadores de resultado o logro educativo, expresado en años promedio de estudios y el nivel de educación alcanzado. El quinto trata sobre la preferencia de la población de 17 y más años de edad en carreras universitarias y no universitarias. En el sexto capítulo se presenta la evolución de la tasa de analfabetismo, desagregado por sexo, grupos de edad, ámbito geográfico, condición socio económica y lengua materna.

En la séptima sección se incorpora información sobre el nivel educativo y laboral de la población de 15 a 29 años de edad, así como los que no estudian ni trabajan conocida como “Generación Nini” y desagregado por sexo, área de residencia, lengua materna y estado civil.

En el octavo capítulo se incluye los resultados de la Evaluación Muestral de Estudiantes, que es una evaluación estandarizada que realiza el Ministerio de Educación (MINEDU), para conocer los logros de aprendizaje alcanzados por los estudiantes de todo el país; el mismo que se vio interrumpido por el estado de emergencia sanitaria y luego de dos años de clases virtuales, el MINEDU, evaluará los aprendizajes de los alumnos/as, tras el retorno a clases presenciales. Finalmente, el noveno capítulo presenta las características educativas de la población de 15 a 29 años de edad desagregada por sexo, ámbito geográfico, lengua materna y condición de pobreza.

El Instituto Nacional de Estadística e Informática expresa su reconocimiento y agradecimiento a los hogares que fueron entrevistados y brindaron su valiosa información, quienes han hecho posible la elaboración y publicación del presente documento.

Lima, setiembre 2024

Peter Abad Altamirano
Jefe(e)
Instituto Nacional de Estadística e Informática

Contenido

Presentación **03**
RESUMEN EJECUTIVO **17**

Capítulo 1: Evolución de la Matrícula Escolar **37**

1.1 Tasa de matrícula escolar a educación inicial 37
1.1.1 Tasa de matrícula escolar a educación inicial, según sexo 39
1.1.2 Tasa neta de matrícula escolar a educación inicial, según condición socioeconómica 40
1.2 Tasa bruta y neta de matrícula escolar de la población de 6 a 11 años de edad 40
1.2.1 Tasa bruta y neta de matrícula escolar de la población de 6 a 11 años de edad, según sexo 42
1.2.2 Tasa neta de matrícula escolar de la población de 6 a 11 años de edad, según departamento 43
1.2.3 Tasa bruta y neta de matrícula escolar de la población de 6 a 11 años de edad, según condición socioeconómica 43
1.3 Tasa bruta y neta de matrícula escolar de la población de 12 a 16 años de edad 44
1.3.1 Tasa bruta y neta de matrícula escolar de la población de 12 a 16 años de edad, según ámbito geográfico 45
1.3.2 Tasa bruta y neta de matrícula escolar de la población de 12 a 16 años de edad, según sexo 45
1.3.3 Tasa bruta y neta de matrícula escolar de la población de 12 a 16 años de edad, según departamento 46
1.3.4 Tasa bruta y neta de matrícula escolar de la población de 12 a 16 años de edad, según condición socioeconómica 47
1.3.5 Tasa bruta y neta de matrícula escolar de la población de 12 a 16 años de edad, según lengua materna 48
1.4 Tasa de matrícula a educación superior de la población de 17 a 24 años de edad 49
1.4.1 Tasa de matrícula a educación superior, según sexo y ámbito geográfico 50
1.4.2 Tasa de matrícula a educación superior, según departamento 51
1.4.3 Tasa de matrícula a educación superior, según condición socioeconómica 52
1.4.4 Tasa de matrícula a educación superior, según lengua materna 53

Capítulo 2: Tasa de Asistencia Escolar **57**

2.1 Tasa neta de asistencia escolar de la población de 3 a 5 años de edad 57
2.1.1 Tasa neta de asistencia escolar a educación inicial, según sexo 59
2.1.2 Tasa neta de asistencia escolar a educación inicial, según condición socioeconómica 60
2.2 Tasa bruta y neta de asistencia escolar de la población de 6 a 11 años de edad 61
2.2.1 Tasa bruta y neta de asistencia escolar de la población de 6 a 11 años de edad, según sexo 62
2.2.2 Tasa neta de asistencia escolar a educación primaria, según departamento 63
2.2.3 Tasa neta de asistencia escolar a educación primaria, según condición socioeconómica 64
2.3 Tasa de asistencia escolar de la población de 12 a 16 años de edad 64
2.3.1 Tasa bruta y neta de asistencia escolar de la población de 12 a 16 años de edad, según sexo 66
2.3.2 Tasa neta de asistencia escolar de la población de 12 a 16 años de edad, según departamento 68
2.3.3 Tasa bruta y neta de asistencia escolar de la población de 12 a 16 años de edad, según condición socioeconómica 68
2.3.4 Tasa bruta y neta de asistencia escolar de la población de 12 a 16 años de edad, según lengua materna 70
2.4 Tasa de asistencia a educación superior de la población de 17 a 24 años de edad 71

2.4.1 Tasa de asistencia a educación superior de la población de 17 a 24 años de edad, según sexo y área de residencia 73
2.4.2 Tasa de asistencia a educación superior de la población de 17 a 24 años de edad, según departamento 74
2.4.3 Tasa de asistencia a educación superior de la población de 17 a 24 años de edad, según condición socioeconómica 75
2.4.4 Tasa de asistencia a educación superior de la población de 17 a 24 años de edad, según lengua materna 76

Capítulo 3: Asistencia Escolar en Edad Normativa, con Atraso y Adelanto Escolar 81

3.1 Asistencia escolar en edad normativa 81
3.1.1 Asistencia escolar a educación primaria en edad normativa 81
3.1.2 Asistencia escolar a primaria en edad normativa, según departamento 82
3.1.3 Asistencia escolar a primaria en edad normativa, según sexo 83
3.1.4 Asistencia escolar a primaria en edad normativa, según condición socioeconómica 83
3.1.5 Asistencia escolar a secundaria en edad normativa 84
3.1.6 Asistencia escolar a secundaria en edad normativa, según departamento 85
3.1.7 Asistencia escolar a secundaria en edad normativa, según sexo 86
3.1.8 Asistencia escolar a secundaria en edad normativa, según condición socioeconómica 86
3.1.9 Asistencia escolar a secundaria en edad normativa, según lengua materna 87
3.2 Asistencia con atraso escolar 88
3.2.1 Asistencia con atraso escolar a educación primaria 88
3.2.2 Asistencia a educación a primaria con atraso escolar, según departamento 89
3.2.3 Asistencia a educación primaria con atraso escolar, según sexo 90
3.2.4 Asistencia a educación primaria con atraso escolar, según condición socioeconómica 91
3.2.5 Asistencia a educación secundaria con atraso escolar 92
3.2.6 Asistencia a educación secundaria con atraso escolar, según departamento 93
3.2.7 Asistencia a educación secundaria con atraso escolar, según sexo 94
3.2.8 Asistencia a educación secundaria con atraso escolar, según condición socioeconómica 94
3.2.9 Asistencia a educación secundaria con atraso escolar, según lengua materna 95
3.3 Asistencia con adelanto escolar 96
3.3.1 Asistencia a educación primaria con adelanto escolar 96
3.3.2 Asistencia a educación primaria con adelanto escolar, según sexo 96
3.3.3 Asistencia a educación primaria con adelanto escolar, según condición socioeconómica 97
3.3.4 Asistencia a educación secundaria con adelanto escolar, según ámbito geográfico 98
3.3.5 Asistencia a educación secundaria con adelanto escolar, según sexo 99
3.3.6 Asistencia a educación secundaria con adelanto escolar, según condición socioeconómica 99
3.3.7 Asistencia a educación secundaria con adelanto escolar, según lengua materna 100

Capítulo 4: Indicadores de Logro Educativo 105

4.1 Promedio de años de estudio alcanzado 105
4.1.1 Promedio de años de estudio alcanzado, según ámbito geográfico 105
4.1.2 Promedio de años de estudio alcanzado, según sexo 106
4.1.3 Promedio de años de estudio alcanzado, según departamento 107
4.1.4 Promedio de años de estudio alcanzado, según condición socioeconómica 108
4.1.5 Promedio de años de estudio alcanzado, según lengua materna 109
4.2 Nivel de educación 110
4.2.1 Nivel de educación alcanzado 110
4.2.2 Nivel de educación alcanzado, según sexo 110
4.2.3 Nivel de educación alcanzado, según área de residencia 111

Capítulo 5: Profesiones o Carreras Universitarias 115

5.1 Preferencias de profesiones o carreras universitarias 115
5.1.1 Preferencias de profesiones o carreras universitarias de mujeres y hombres 116
5.1.2 Preferencias de profesiones o carreras universitarias, según área de residencia 118
5.2 Carreras no universitarias 120
5.2.1 Carreras no universitarias de mujeres y hombres 122
5.2.2 Carreras no universitarias, según área de residencia 123

Capítulo 6: Tasa de Analfabetismo 127

6.1 Magnitud del analfabetismo 127
6.2 Tasa de analfabetismo, según sexo 128
6.3 Tasa de analfabetismo, según grupos de edad 129
6.4 Tasa de analfabetismo, según departamento 131
6.5 Tasa de analfabetismo, según condición socioeconómica 132
6.6 Tasa de analfabetismo, según lengua materna 133

Capítulo 7: Características Educativas y Laborales de la Población Joven de 15 a 29 años de edad 137

7.1 Nivel educativo de la población joven de 15 a 29 años de edad 137
7.2 Nivel educativo de la población joven de 15 a 29 años, según sexo 138
7.3 Nivel educativo de la población joven de 15 a 29 años, según área de residencia 140
7.4 Nivel educativo de la población joven de 15 a 29 años, según lengua materna 141
7.5 Actividad que realizan los jóvenes de 15 a 29 años, según sexo 142
7.6 Actividad que realizan los jóvenes de 15 a 29 años, según área de residencia 143
7.7 Actividad que realizan los jóvenes de 15 a 29 años, según lengua materna 144
7.8 Nivel de educación alcanzado por los jóvenes de 15 a 29 años que trabajan 144
7.9 Nivel de educación alcanzado por los jóvenes de 15 a 29 años que estudian y trabajan 146
7.10 Población joven de 15 a 29 años que ni estudian ni trabajan (NiNi) 147
7.11 Jóvenes que ni estudian ni trabajan (NiNi), según sexo 148
7.12 Jóvenes que ni estudian ni trabajan (NiNi), según región natural 149
7.13 Jóvenes que ni estudian ni trabajan (NiNi), según grupos de edad 150
7.14 Jóvenes que ni estudian ni trabajan (NiNi), según nivel educativo 151
7.15 Jóvenes que ni estudian ni trabajan (NiNi), según lengua materna 152
7.16 Jóvenes que ni estudian ni trabajan (NiNi), según condición socioeconómica 153
7.17 Jóvenes que ni estudian ni trabajan (NiNi), según estado civil 154

Capítulo 8: Calidad Educativa 159

8.1 Evaluación Censal de Estudiantes – Cuarto grado de primaria – Matemática y Lectura 159
8.1.1 Cuarto grado de primaria – Matemática y Lectura, según sexo 160
8.1.2 Cuarto grado de primaria – Matemática y Lectura, según área de residencia 161
8.1.3 Cuarto grado de primaria – Matemática y Lectura, según departamento 161
8.2 Evaluación Censal de Estudiantes – Segundo Grado de Secundaria – Matemática y Lectura 163
8.2.1 Segundo grado de secundaria – Matemática y Lectura, según sexo 164
8.2.2 Segundo grado de secundaria – Matemática y Lectura, según área de residencia 165
8.2.3 Segundo grado de secundaria – Matemática y Lectura, según departamento 165

Capítulo 9: Características Educativas de la Población de 15 a 29 años de edad.....171

9.1 Nivel educativo alcanzado de la población de 15 a 29 años 171
9.2 Nivel de educación alcanzado por la población de 15 a 29 años, según sexo.....173
9.3 Asistencia a educación superior de la población de 15 a 29 años 173
9.4 Asistencia de la población de 15 a 29 años a educación superior, según lengua materna.....174
9.5 Población de 15 a 29 años que asiste a educación superior, según condición de pobreza.....175
9.6 Población de 15 a 29 años que asistió a educación superior no universitaria, según resultado obtenido 176
9.7 Población joven que aprobó educación superior no universitaria, según departamento.....176
9.8 Población de 15 a 29 años que asistió a educación universitaria, según resultado obtenido 177
9.9 Población joven que aprobó educación universitaria, según departamento.....178

Anexo 1: Evolución de la Matrícula Escolar

Cuadro Nº 1.1 Perú: Tasa bruta de matrícula escolar de la población de 6 a 11 años de edad, según ámbito geográfico, 2013-2023.....183
Cuadro Nº 1.2 Perú: Tasa bruta de matrícula escolar de la población masculina de 6 a 11 años de edad, según ámbito geográfico, 2013-2023.....184
Cuadro Nº 1.3 Perú: Tasa bruta de matrícula escolar de la población femenina de 6 a 11 años de edad, según ámbito geográfico, 2013-2023.....185
Cuadro Nº 1.4 Perú: Tasa bruta de matrícula escolar de la población de 6 a 11 años de edad, según sexo, condición socioeconómica y ámbito geográfico, 2013-2023.....186
Cuadro Nº 1.5 Perú: Tasa bruta de matrícula escolar de la población de 12 a 16 años de edad, según ámbito geográfico, 2013-2023 187
Cuadro Nº 1.6 Perú: Tasa bruta de matrícula escolar de la población masculina de 12 a 16 años de edad, según ámbito geográfico, 2013-2023.....188
Cuadro Nº 1.7 Perú: Tasa bruta de matrícula escolar de la población femenina de 12 a 16 años de edad, según ámbito geográfico, 2013-2023.....189
Cuadro Nº 1.8 Perú: Tasa bruta de matrícula escolar de la población de 12 a 16 años de edad, según sexo y condición socioeconómica, 2013-2023.....190
Cuadro Nº 1.9 Perú: Tasa bruta de matrícula escolar de la población de 12 a 16 años de edad, por lengua aprendida de la niñez, según sexo y ámbito geográfico, 2013-2023.....191
Cuadro Nº 1.10 Perú: Tasa neta de matrícula escolar a educación inicial de 3 a 5 años de edad, según sexo y ámbito geográfico, 2013-2023.....192
Cuadro Nº 1.11 Perú: Tasa neta de matrícula escolar a educación inicial de 3 a 5 años de edad, según sexo y condición socioeconómica, 2013-2023 193
Cuadro Nº 1.12 Perú: Tasa neta de matrícula a educación inicial de la población de 3 a 5 años de edad, según ámbito geográfico, 2013-2023.....194
Cuadro Nº 1.13 Perú: Tasa neta de matrícula escolar a educación primaria de la población de 6 a 11 años de edad, según ámbito geográfico, 2013-2023.....195
Cuadro Nº 1.14 Perú: Tasa neta de matrícula escolar de la población masculina de 6 a 11 años de edad, a educación primaria, según ámbito geográfico, 2013-2023 196
Cuadro Nº 1.15 Perú: Tasa neta de matrícula escolar de la población femenina de 6 a 11 años de edad, a educación primaria, según ámbito geográfico, 2013-2023 197
Cuadro Nº 1.16 Perú: Tasa neta de matrícula de la población de 6 a 11 años de edad a educación primaria, según sexo, condición socioeconómica y ámbito geográfico, 2013-2023 198
Cuadro Nº 1.17 Perú: Tasa de neta de matrícula de la población de 12 a 16 años de edad, a educación secundaria, según ámbito geográfico, 2013-2023 199
Cuadro Nº 1.18 Perú: Tasa neta de matrícula de la población masculina de 12 a 16 años de edad a educación secundaria, según ámbito geográfico, 2013-2023.....200
Cuadro Nº 1.19 Perú: Tasa neta de matrícula de la población femenina de 12 a 16 años de edad a educación secundaria, según ámbito geográfico 2013-2023.....201

Cuadro Nº 1.20 Perú: Tasa neta de matrícula de la población de 12 a 16 años de edad a educación secundaria, según sexo, condición socioeconómica y ámbito geográfico, 2013-2023 202
Cuadro Nº 1.21 Perú: Tasa neta de matrícula de la población de 12 a 16 años de edad a educación secundaria, por lengua aprendida en la niñez, según sexo y ámbito geográfico, 2013-2023 203
Cuadro Nº 1.22 Perú: Tasa de matrícula de la población de 17 a 24 años de edad a educación superior, según ámbito geográfico, 2013-2023 204
Cuadro Nº 1.23 Perú: Tasa de matrícula de la población de 17 a 24 años de edad a educación superior, según sexo y ámbito geográfico, 2013-2023 205
Cuadro Nº 1.24 Perú: Tasa de matrícula de la población de 17 a 24 años de edad, según sexo, área de residencia y condición socioeconómica, 2013-2023 206
Cuadro Nº 1.25 Perú: Tasa de matrícula de la población de 17 a 24 años de edad a educación superior, por lengua materna, según ámbito geográfico, 2013-2023 207

Anexo 2: Tasa de Asistencia Escolar

Cuadro Nº 2.1 Perú: Tasa bruta de asistencia escolar de la población de 6 a 11 años de edad, según ámbito geográfico, 2013-2023 211
Cuadro Nº 2.2 Perú: Tasa bruta de asistencia escolar de la población masculina de 6 a 11 años de edad, según ámbito geográfico, 2013-2023 212
Cuadro Nº 2.3 Perú: Tasa bruta de asistencia escolar de la población femenina de 6 a 11 años de edad, según ámbito geográfico, 2013-2023 213
Cuadro Nº 2.4 Perú: Tasa bruta de asistencia escolar de la población de 6 a 11 años de edad, según sexo, condición socioeconómica y ámbito geográfico, 2013-2023 214
Cuadro Nº 2.5 Perú: Tasa bruta de asistencia escolar de la población de 12 a 16 años de edad, según ámbito geográfico, 2013-2023 215
Cuadro Nº 2.6 Perú: Tasa bruta de asistencia escolar de la población masculina de 12 a 16 años de edad, según ámbito geográfico, 2013-2023 216
Cuadro Nº 2.7 Perú: Tasa bruta de asistencia escolar de la población femenina de 12 a 16 años de edad, según ámbito geográfico, 2013-2023 217
Cuadro Nº 2.8 Perú: Tasa bruta de asistencia escolar de la población de 12 a 16 años de edad, según sexo, condición socioeconómica y ámbito geográfico, 2013-2023 218
Cuadro Nº 2.9 Perú: Tasa bruta de asistencia escolar de la población de 12 a 16 años de edad por lengua materna aprendida en la niñez, según sexo y ámbito geográfico, 2013-2023 219
Cuadro Nº 2.10 Perú: Tasa neta de asistencia de la población de 3 a 5 años de de edad a educación inicial, según sexo y ámbito geográfico, 2013-2023 220
Cuadro Nº 2.11 Perú: Tasa neta de asistencia de la población de 3 a 5 años a educación inicial, según sexo y condición socioeconómica, 2013-2023 221
Cuadro Nº 2.12 Perú: Tasa neta de asistencia de la población de 6 a 11 años de edad a educación primaria, según ámbito geográfico, 2013-2023 222
Cuadro Nº 2.13 Perú: Tasa neta de asistencia de la población masculina de 6 a 11 años de edad a educación primaria, según ámbito geográfico, 2013-2023 223
Cuadro Nº 2.14 Perú: Tasa neta de asistencia de la población femenina de 6 a 11 años de edad a educación primaria, según ámbito geográfico, 2013-2023 224
Cuadro Nº 2.15 Perú: Tasa neta de asistencia de la población de 6 a 11 años de edad a educación primaria, según sexo y condición socioeconómica, 2013-2023 225
Cuadro Nº 2.16 Perú: Tasa neta de asistencia de la población de 12 a 16 años de edad a educación secundaria, según ámbito geográfico, 2013-2023 226
Cuadro Nº 2.17 Perú: Tasa neta de asistencia de la población masculina de 12 a 16 años de edad a educación secundaria, según ámbito geográfico, 2013-2023 227
Cuadro Nº 2.18 Perú: Tasa neta de asistencia de la población femenina de 12 a 16 años de edad a educación secundaria, según ámbito geográfico, 2013-2023 228

Cuadro Nº 2.19 Perú: Tasa neta de asistencia de la población 12 a 16 años de edad a educación secundaria, según lengua aprendida en la niñez, ámbito geográfico y sexo, 2013-2023 229
Cuadro Nº 2.20 Perú: Tasa neta de asistencia a educación secundaria de la población de 12 a 16 años de edad, según sexo y condición socioeconómica, 2013-2023 230
Cuadro Nº 2.21 Perú: Tasa de asistencia de la población de 17 a 24 años de edad a educación superior, según ámbito geográfico, 2013-2023 231
Cuadro Nº 2.22 Perú: Tasa de asistencia de la población de 17 a 24 años de edad a educación superior, según sexo y ámbito geográfico, 2013-2023 232
Cuadro Nº 2.23 Perú: Tasa de asistencia de la población de 17 a 24 años de edad a educación superior, según sexo y condición socioeconómica, 2013-2023 232
Cuadro Nº 2.24 Perú: Tasa de asistencia a educación superior de la población 17 a 24 años de edad, según lengua materna aprendida en la niñez, ámbito geográfico y sexo, 2013-2023 233

Anexo 3: Asistencia Escolar en Edad Normativa, con Atraso y Adelanto Escolar

Cuadro Nº 3.1 Perú: Población de 6 a 11 años de edad que asiste a educación primaria al grado que le corresponde para la edad, según ámbito geográfico, 2013-2023 237
Cuadro Nº 3.2 Perú: Población de 6 a 11 años de edad que asiste a educación primaria al grado que le corresponde para la edad, según sexo y ámbito geográfico, 2013-2023 238
Cuadro Nº 3.3 Perú: Población de 6 a 11 años de edad que asiste a educación primaria al grado que le corresponde para la edad, según condición socioeconómica y ámbito geográfico, 2013-2023 239
Cuadro Nº 3.4 Perú: Población de 12 a 16 años de edad que asiste a educación secundaria al año que le corresponde para la edad, según ámbito geográfico, 2013-2023 240
Cuadro Nº 3.5 Perú: Población de 12 a 16 años que asiste a educación secundaria al año que le corresponde para la edad, según sexo y ámbito geográfico, 2013-2023 241
Cuadro Nº 3.6 Perú: Población de 12 a 16 años de edad que asiste a educación secundaria al año que le corresponde para la edad, según condición socioeconómica y ámbito geográfico, 2013-2023 242
Cuadro Nº 3.7 Perú: Población de 6 a 11 años de edad que asiste a educación primaria con atraso escolar, según ámbito geográfico, 2013-2023 243
Cuadro Nº 3.8 Perú: Población de 12 a 16 años de edad que asiste a educación secundaria con atraso escolar, según ámbito geográfico, 2013-2023 244

Anexo 4: Indicadores de Logro Educativo

Cuadro Nº 4.1 Perú: Promedio de años de estudio alcanzado por la población de 15 y más años de edad, según ámbito geográfico, 2013-2023 247
Cuadro Nº 4.2 Perú: Promedio de años de estudio alcanzado por la población masculina de 15 y más años de edad, según ámbito geográfico, 2013-2023 248
Cuadro Nº 4.3 Perú: Promedio de años de estudio alcanzado por la población femenina de 15 y más años de edad, según ámbito geográfico, 2013-2023 249
Cuadro Nº 4.4 Perú: Promedio de años de estudio alcanzado por la población de 15 y más años de edad, según grupos de edad y sexo, 2013-2023 250
Cuadro Nº 4.5 Perú: Promedio de años de estudio alcanzado por la población de 15 y más años de edad, según sexo, condición socioeconómica y ámbito geográfico, 2013-2023 251
Cuadro Nº 4.6 Perú: Promedio de años de estudio alcanzado por la población de 15 y más años de edad, según lengua aprendida en la niñez y ámbito geográfico, 2013-2023 252
Cuadro Nº 4.7 Perú: Promedio de años de estudio alcanzado por la población masculina de 15 y más años de edad, según lengua aprendida en la niñez y ámbito geográfico, 2013-2023 252
Cuadro Nº 4.8 Perú: Promedio de años de estudio alcanzado por la población femenina de 15 y más años de edad, según lengua aprendida en la niñez y ámbito geográfico, 2013-2023 253
Cuadro Nº 4.9 Perú: Promedio de años de estudio alcanzado por la población de 25 y mas años de edad, según ámbito geográfico, 2013-2023 254

Cuadro Nº 4.10 Perú: Promedio de años de estudio alcanzado por la población masculina de 25 y más años de edad, según ámbito geográfico, 2013-2023 255
Cuadro Nº 4.11 Perú: Promedio de años de estudio alcanzado por la población femenina de 25 y más años de edad, según ámbito geográfico, 2013-2023 256
Cuadro Nº 4.12 Perú: Promedio de años de estudio alcanzado por la población de 25 y más años de edad, según grupos de edad y sexo, 2013-2023 257
Cuadro Nº 4.13 Perú: Promedio de años de estudio alcanzado por la población de 25 y más años de edad, según sexo, condición socioeconómica y ámbito geográfico, 2013-2023 258
Cuadro Nº 4.14 Perú: Nivel de educación de la población de 15 y más años de edad, según ámbito geográfico, 2013-2023 259
Cuadro Nº 4.15 Perú: Nivel de educación de la población masculina de 15 y más años de edad, según ámbito geográfico, 2013-2023 260
Cuadro Nº 4.16 Perú: Nivel de educación de la población femenina de 15 y más años de edad, según ámbito geográfico, 2013-2023 261
Cuadro Nº 4.17 Perú: Nivel de educación de la población de 15 y más años de edad, según departamento, 2013-2023 262
Cuadro Nº 4.18 Perú: Nivel de educación de la población masculina de 15 y más años de edad, según departamento, 2013-2023 265
Cuadro Nº 4.19 Perú: Nivel de educación de la población femenina de 15 y más años de edad, según departamento, 2013-2023 268
Cuadro Nº 4.20 Perú: Nivel de educación de la población de 25 y más años de edad, según ámbito geográfico, 2013-2023 271
Cuadro Nº 4.21 Perú: Nivel de educación de la población masculina de 25 y más años de edad, según ámbito geográfico, 2013-2023 272
Cuadro Nº 4.22 Perú: Nivel de educación de la población femenina de 25 y más años de edad, según ámbito geográfico, 2013-2023 273
Cuadro Nº 4.23 Perú: Nivel de educación de la población de 25 y más años de edad, según departamento, 2013-2023 274
Cuadro Nº 4.24 Perú: Nivel de educación de la población masculina de 25 y más años de edad, según departamento, 2013-2023 277
Cuadro Nº 4.25 Perú: Nivel de educación de la población femenina de 25 y más años de edad, según departamento, 2013-2023 280

Anexo 5: Profesiones o Carreras Universitarias

Cuadro Nº 5.1 Perú: Población de 17 y más años de edad que estudió o estudia educación superior universitaria por sexo, según carrera profesional, 2013-2023 285
Cuadro Nº 5.2 Perú: Población de 17 y más años de edad que estudió o estudia educación superior no universitaria por sexo, según carrera técnica, 2013-2023 286

Anexo 6: Tasa de Analfabetismo

Cuadro Nº 6.1 Perú: Tasa de analfabetismo de la población de 15 y más años de edad, según ámbito geográfico, 2013-2023 289
Cuadro Nº 6.2 Perú: Tasa de analfabetismo de la población de 15 y más años de edad, según ámbito geográfico, 2013-2023 290
Cuadro Nº 6.3 Perú: Tasa de analfabetismo de la población masculina de 15 y más años de edad, según ámbito geográfico, 2013-2023 291
Cuadro Nº 6.4 Perú: Tasa de analfabetismo de la población masculina de 15 y más años de edad, según ámbito geográfico, 2013-2023 292
Cuadro Nº 6.5 Perú: Tasa de analfabetismo de la población femenina de 15 y más años de edad, según ámbito geográfico, 2013-2023 293

Cuadro Nº 6.6 Perú: Tasa de analfabetismo de la población femenina de 15 y más años de edad, según ámbito geográfico, 2013-2023 294
Cuadro Nº 6.7 Perú: Tasa de analfabetismo de la población de 15 y más años de edad, según grupos de edad, área de residencia y sexo, 2013-2023 295
Cuadro Nº 6.8 Perú: Tasa de analfabetismo de la población de 15 y más años de edad, según grupos de edad y sexo, 2013-2023 296
Cuadro Nº 6.9 Perú: Tasa de analfabetismo de la población de 15 y más años de edad, según condición socioeconómica y sexo, 2013-2023 297
Cuadro Nº 6.10 Perú: Tasa de analfabetismo de la población de 15 y más años de edad, según lengua materna aprendida en la niñez, sexo y ámbito geográfico, 2013-2023 298

Anexo 7: Características Educativas y Laborales de la Población Joven de 15 y 29 años de edad

Cuadro Nº 7.1 Perú: Población de 15 y 29 años de edad que ni estudia ni trabaja, según ámbito geográfico y grupos de edad, 2013-2023 301
Cuadro Nº 7.2 Perú: Población de 15 y 29 años de edad que ni estudia ni trabaja, según sexo y grupos de edad, 2013-2023 302

Anexo 8: Calidad Educativa

Cuadro Nº 8.1 Perú: Niños del cuarto grado de educación primaria con nivel satisfactorio en matemática y lectura, según sexo, sector y ámbito geográfico 305
Cuadro Nº 8.2 Perú: Niños del segundo grado de educación secundaria con nivel satisfactorio en matemáticas y lectura, según sexo, sector y ámbito geográfico 306

Anexo 9: Características de la Educación

Cuadro Nº 9.1 Perú: Población de 15 a 29 años que asistió el año pasado a educación superior no universitaria y resultado que obtuvo, según departamento, 2023 309
Cuadro Nº 9.2 Perú: Población de 15 a 29 años que asistió el año pasado a educación superior universitaria y resultado que obtuvo, según departamento, 2023 310
Cuadro Nº 9.3 Perú: Nivel de educación de la población de 15 a 29 años de edad, según sexo y área de residencia, 2013 y 2023 311

Anexo 10: Niveles de Confianza

Cuadro Nº 1 Perú: Tasa bruta de matrícula escolar de la población de 6 a 11 años de edad, según ámbito geográfico, 2023 315
Cuadro Nº 2 Perú: Tasa bruta de matrícula escolar de la población de 12 a 16 años de edad, según ámbito geográfico, 2023 316
Cuadro Nº 3 Perú: Tasa neta de asistencia a educación primaria de la población de 6 a 11 años de edad, según ámbito geográfico, 2023 317
Cuadro Nº 4 Perú: Tasa neta de asistencia a educación secundaria de la población de 12 a 16 años de edad, según ámbito geográfico, 2023 318
Cuadro Nº 5 Perú: Promedio de año de estudios alcanzados por la población de 15 y mas años de edad, según ámbito geográfico, 2023 319
Cuadro Nº 6 Perú: Nivel de educación de la población de 15 y más años de edad, según ámbito geográfico, 2023 320
Cuadro Nº 7 Perú: Población de 6 a 11 años de edad que asiste a educación primaria al grado que le corresponde para la edad, según ámbito geográfico, 2023 321
Cuadro Nº 8 Perú: Población de 12 a 16 años de edad que asiste a educación secundaria al año que le corresponde para la edad, según ámbito geográfico, 2023 322

Cuadro Nº 9 Perú: Tasa de analfabetismo de la población de 15 y más años de edad, según ámbito geográfico, 2023 323
Cuadro Nº 10 Perú: Tasa de analfabetismo de la población masculina de 15 y más años de edad, según ámbito geográfico, 2023 324
Cuadro Nº 11 Perú: Tasa de analfabetismo de la población femenina de 15 y más años de edad, según ámbito geográfico, 2023 325
Cuadro Nº 12 Perú: Tasa de analfabetismo de la población de 15 y más años de edad, según grupo de edad y sexo, 2023 326
Cuadro Nº 13 Perú: Tasa de analfabetismo de la población de 15 y más años de edad, según grupo de edad y área de residencia, 2023 327

RESUMEN EJECUTIVO

RESUMEN EJECUTIVO

A. Matrícula escolar

- **Matrícula en educación inicial.** En el año 2023, se observó un aumento en la matrícula a educación inicial. De cada 100 niñas y niños de 3 a 5 años de edad 82 estuvieron matriculados en educación inicial, mientras que en el año 2022, era 79 de cada 100, mayor en 3,2 puntos porcentuales respecto al 2022. A pesar que la matrícula se viene recuperando, aún no alcanzó los valores obtenidos en el año 2019 (pre pandemia).

PERÚ: EVOLUCIÓN DE LA TASA NETA DE MATRÍCULA ESCOLAR A EDUCACIÓN INICIAL, 2013-2023
(Porcentaje)

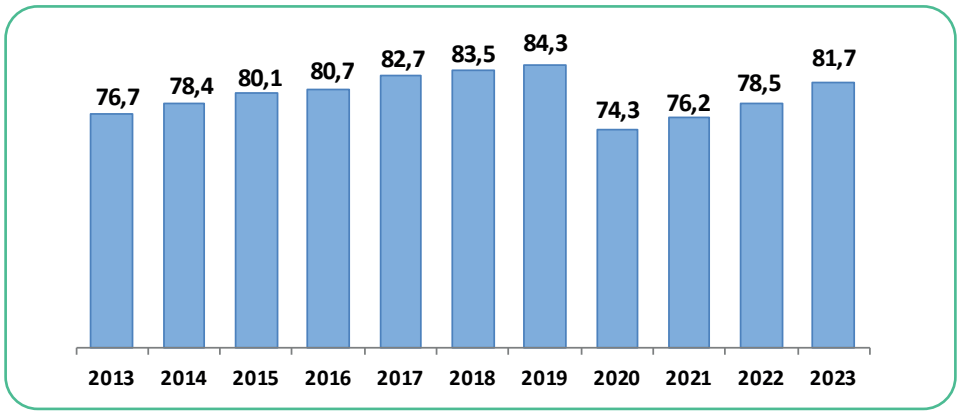

Fuente: Instituto Nacional de Estadística e Informática - Encuesta Nacional de Hogares.

- Por área de residencia, en el año 2023, en el área urbana y rural, 82 de cada 100 niñas y niños de 3 a 5 años de edad, en cada caso, se matricularon en educación inicial. En el año 2022, la brecha entre áreas de residencia en la matrícula escolar fue de 6,6 puntos porcentuales, a favor del área rural y en el año 2023 la brecha disminuyó (0,3 punto porcentual).

PERÚ: EVOLUCIÓN DE LA TASA NETA DE MATRÍCULA ESCOLAR A EDUCACIÓN INICIAL, SEGÚN ÁREA DE RESIDENCIA, 2013-2023
(Porcentaje)

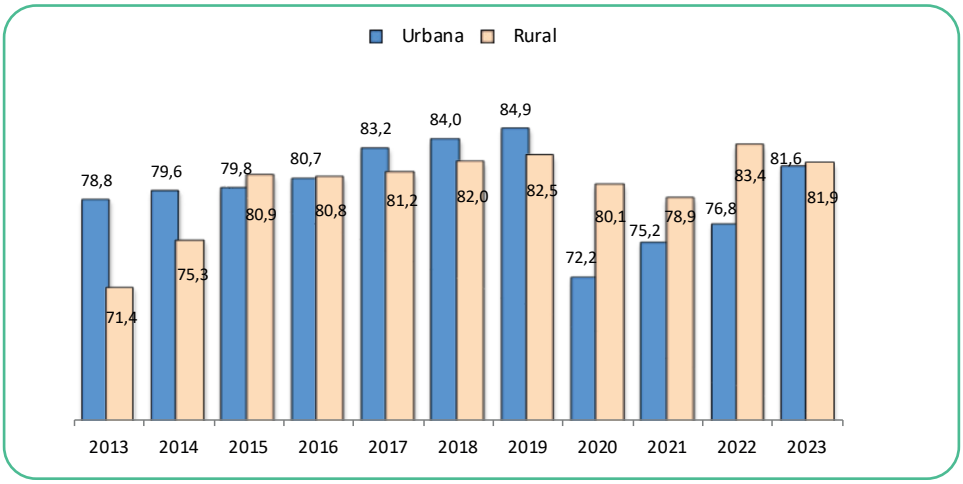

Fuente: Instituto Nacional de Estadística e Informática - Encuesta Nacional de Hogares.

- Por condición socioeconómica del hogar, se evidencian aún diferencias. Así, en el quintil más rico de la población (V quintil) la tasa de matrícula en el año 2023 fue de 89,6%; mientras que, en el quintil más pobre (I quintil) se ubicó en 77,4%, registrando una brecha de 12,2 puntos porcentuales, a favor del quintil más rico.

PERÚ: EVOLUCIÓN DE LA TASA NETA DE MATRÍCULA ESCOLAR A EDUCACIÓN INICIAL, SEGÚN CONDICIÓN SOCIOECONÓMICA, 2013-2023
(Porcentaje)

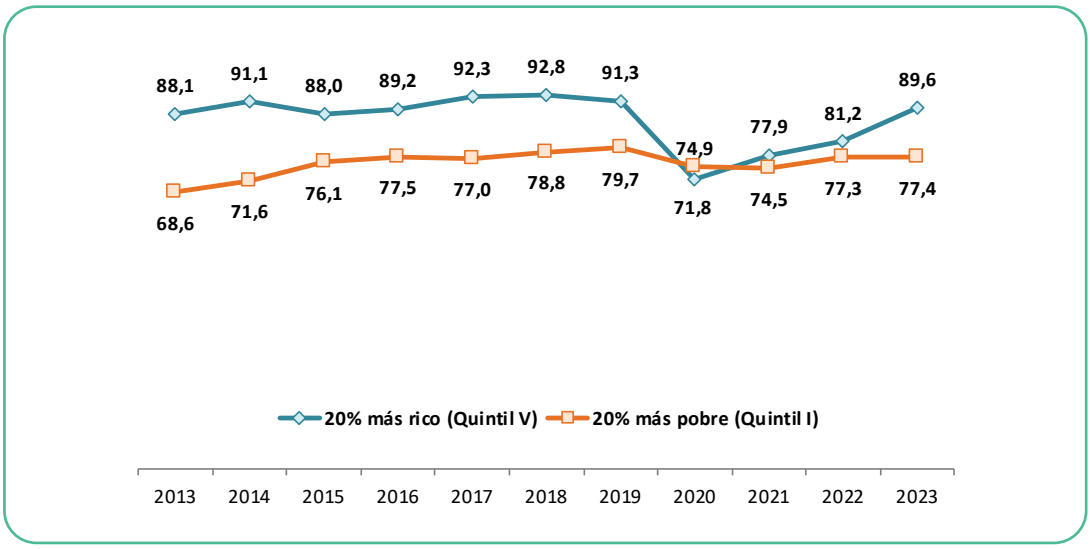

Fuente: Instituto Nacional de Estadística e Informática - Encuesta Nacional de Hogares.

- **Matrícula de la población de 6 a 11 años de edad.** En el año 2023, casi la totalidad (99,4%) de niñas y niños de 6 a 11 años de edad estuvieron matriculados en el sistema educativo. Mientras que, 93,7% se matricularon en algún grado de educación primaria.

PERÚ: TASA BRUTA Y NETA DE MATRÍCULA ESCOLAR DE LA POBLACIÓN DE 6 A 11 AÑOS DE EDAD, 2013-2023
(Porcentaje)

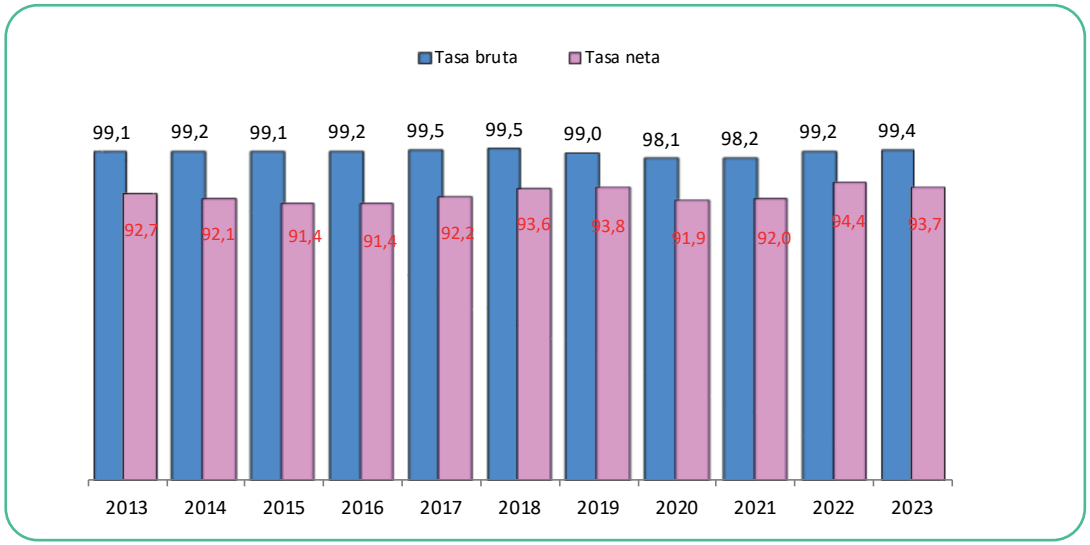

Fuente: Instituto Nacional de Estadística e Informática - Encuesta Nacional de Hogares.

- Por área de residencia, se mostró altas tasas de matrícula escolar de la población de 6 a 11 años de edad y no había diferencias significativas. Así, tanto en el área urbana y rural casi la totalidad de niñas y niños de 6 a 11 años de edad se matricularon en algún grado o año de estudios.

PERÚ: TASA BRUTA DE MATRÍCULA ESCOLAR DE LA POBLACIÓN DE 6 A 11 AÑOS DE EDAD A EDUCACIÓN PRIMARIA, SEGÚN ÁREA DE RESIDENCIA, 2013-2023
(Porcentaje)

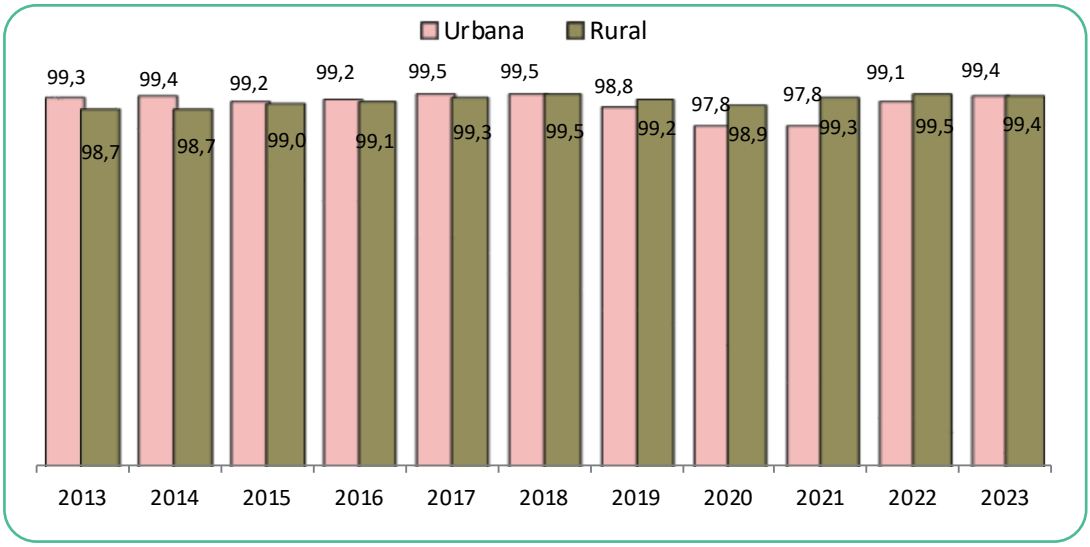

Fuente: Instituto Nacional de Estadística e Informática - Encuesta Nacional de Hogares.

- De acuerdo con la condición socioeconómica de la población de 6 a 11 años de edad, se presentó alta cobertura en la matrícula escolar en todos los estratos sociales, existiendo pocas diferencias. Lo que evidencia el acceso igualitario y universal al sistema educativo.

PERÚ: TASA BRUTA DE MATRÍCULA ESCOLAR DE LA POBLACIÓN DE 6 A 11 AÑOS DE EDAD, SEGÚN CONDICIÓN SOCIOECONÓMICA, 2013-2023
(Porcentaje)

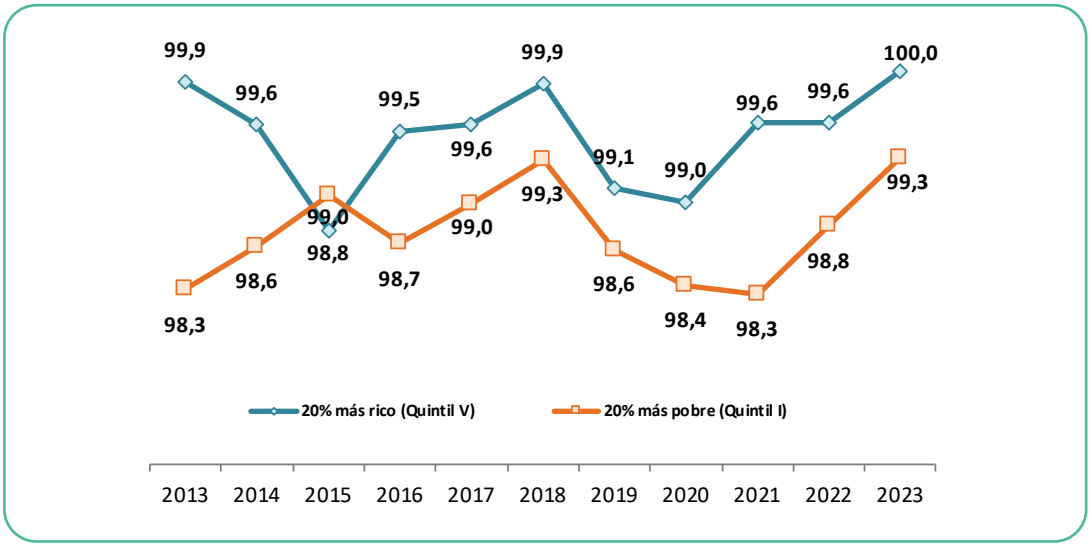

Fuente: Instituto Nacional de Estadística e Informática - Encuesta Nacional de Hogares.

- **Matrícula de la población de 12 a 16 años.** Al año 2023, la tasa bruta de matrícula escolar de la población de 12 a 16 años de edad (edad normativa para asistir a educación secundaria) se ubicó en 97,1%; en tanto que, el 85,8% (tasa neta) estuvieron matriculados en algún año de educación secundaria. Comparado con el año 2022, la tasa neta aumentó en 1,1 puntos porcentuales y la tasa bruta en 0,7 punto porcentual.

PERÚ: TASA BRUTA Y NETA DE MATRÍCULA DE LA POBLACIÓN DE 12 A 16 AÑOS DE EDAD, A EDUCACIÓN SECUNDARIA, 2013-2023
(Porcentaje)

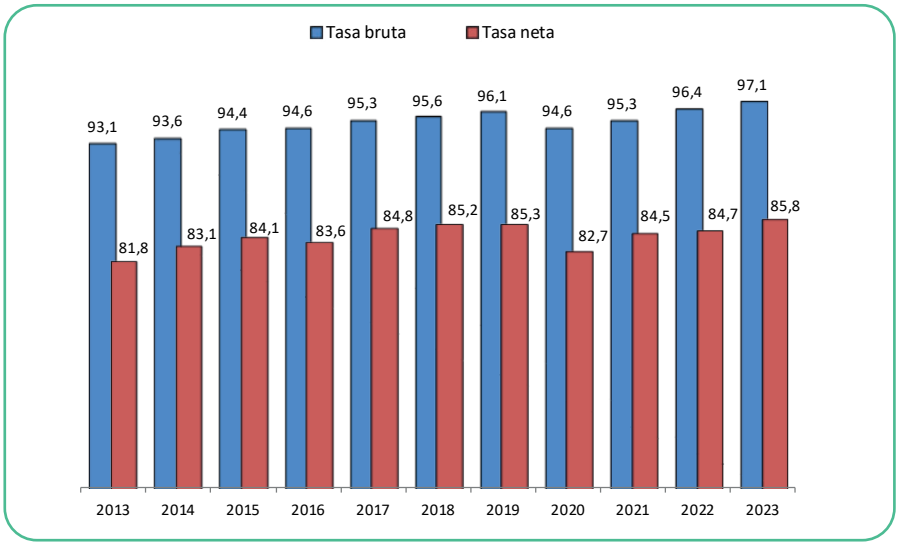

Fuente: Instituto Nacional de Estadística e Informática - Encuesta Nacional de Hogares.

PERÚ: TASA BRUTA Y NETA DE MATRÍCULA ESCOLAR DE LA POBLACIÓN DE 12 A 16 AÑOS DE EDAD, SEGÚN TASA Y ÁREA DE RESIDENCIA, 2013-2023
(Porcentaje)

Área de residencia / tasa	2013	2014	2015	2016	2017	2018	2019	2020	2021	2022	2023
Total											
Tasa bruta	**93,1**	**93,6**	**94,4**	**94,6**	**95,3**	**95,6**	**96,1**	**94,6**	**95,3**	**96,4**	**97,1**
Tasa neta	**81,8**	**83,1**	**84,1**	**83,6**	**84,8**	**85,2**	**85,3**	**82,7**	**84,5**	**84,7**	**85,8**
Área de residencia											
Urbana											
Tasa bruta	94,2	94,4	95,2	95,5	95,6	96,1	96,9	94,8	95,8	96,9	97,5
Tasa neta	86,4	87,1	87,4	86,6	87,1	87,7	87,5	83,6	85,7	86,0	86,7
Rural											
Tasa bruta	90,8	91,8	92,6	92,4	94,6	94,5	94,0	94,0	93,9	95,1	95,9
Tasa neta	72,0	74,4	76,5	76,7	79,4	79,6	79,9	80,1	80,8	81,0	83,3

Nota 1: Tasa bruta de matrícula escolar se refiere a la matrícula de la población de 12 a 16 años de edad a algún grado del Sistema de Enseñanza Regular, respecto de la población del mismo grupo de edad, se expresa en porcentaje.
Nota 2: Tasa neta de matrícula escolar se refiere a la matrícula de la población de 12 a 16 años de edad a educación secundaria, respecto de la población del mismo grupo de edad, se expresa en porcentaje.
Fuente: Instituto Nacional de Estadística e Informática - Encuesta Nacional de Hogares.

- De acuerdo con la condición socioeconómica, aún se observa diferencias en la cobertura de la matrícula de estos grupos. Así, los que pertenecen al quintil más pobre presentaron una tasa de matrícula de 81,8%, siendo 7,4 puntos porcentuales menos que el quintil más rico (89,2%). Comparado con el año 2022, la tasa de matrícula aumentó en 1,4 puntos porcentuales en el quintil más rico, y 0,5 punto porcentual en el quintil más pobre.

PERÚ: TASA NETA DE MATRÍCULA ESCOLAR A EDUCACIÓN SECUNDARIA DE LA POBLACIÓN DE 12 A 16 AÑOS DE EDAD, SEGÚN CONDICIÓN SOCIOECONÓMICA, 2013-2023
(Porcentaje)

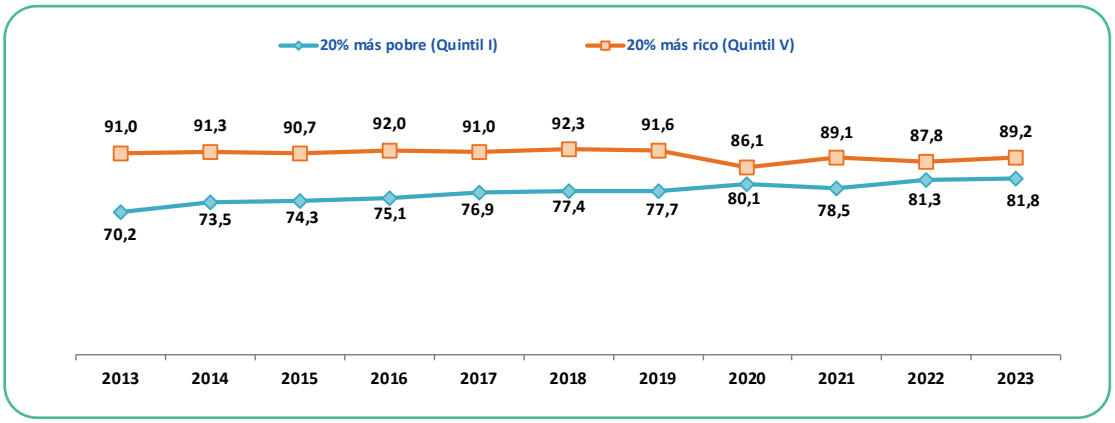

Fuente: Instituto Nacional de Estadística e Informática - Encuesta Nacional de Hogares.

B. Asistencia escolar

- **Asistencia a educación inicial.** Se observó desde el año 2013 al 2019, un incremento sostenido en la asistencia escolar a educación inicial; por efecto de la emergencia sanitaria, el año 2020 se reduce significativamente la asistencia con relación al año 2019 en 13,1 puntos porcentuales (de 83,4% el 2019 a 70,3% el 2020). A partir del año 2021 la tasa de asistencia a educación inicial registra crecimiento, alcanzando el 2023, el 80,5%. A pesar de este incremento, aún no se alcanzan los valores obtenidos el 2019.

PERÚ: TASA NETA DE ASISTENCIA ESCOLAR DE LA POBLACIÓN DE 3 A 5 AÑOS DE EDAD, A EDUCACIÓN INICIAL, 2013-2023
(Porcentaje)

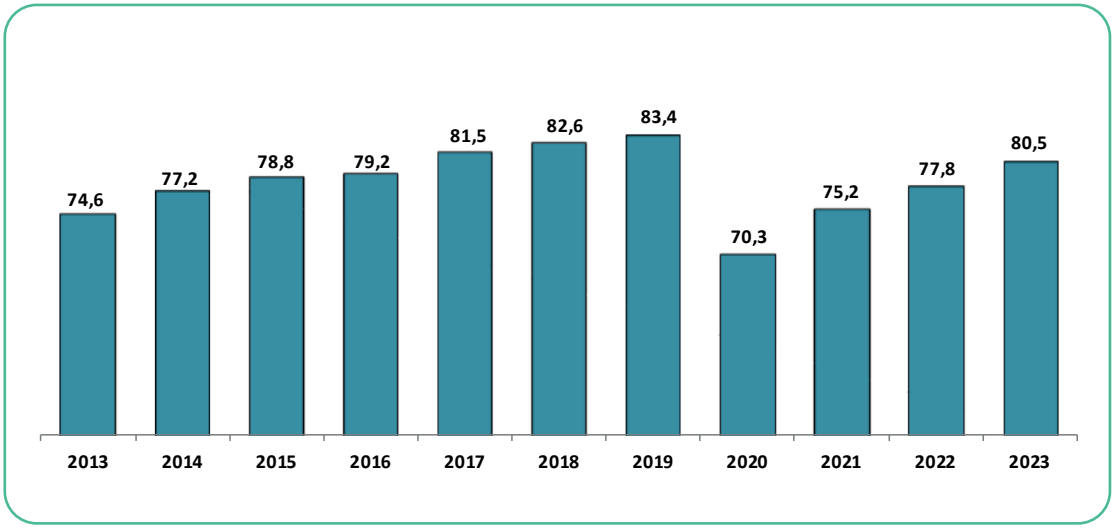

Fuente: Instituto Nacional de Estadística e Informática - Encuesta Nacional de Hogares.

- Se observa en los últimos años (2013 al 2023), que la brecha en la asistencia a educación inicial, entre el área urbana y rural, se ha reducido considerablemente, así, en el año 2013 la brecha era de 8,2 puntos porcentuales, a favor del área urbana y en el 2023 fue de solo 0.3 punto porcentual; lo cual evidencia el acceso igualitario, que otorga las mismas oportunidades para todos los peruanos, tanto en el área urbana como rural.

PERÚ: TASA NETA DE ASISTENCIA ESCOLAR A EDUCACIÓN INICIAL DE LA POBLACIÓN DE 3 A 5 AÑOS DE EDAD, SEGÚN ÁREA DE RESIDENCIA, 2013-2023
(Porcentaje)

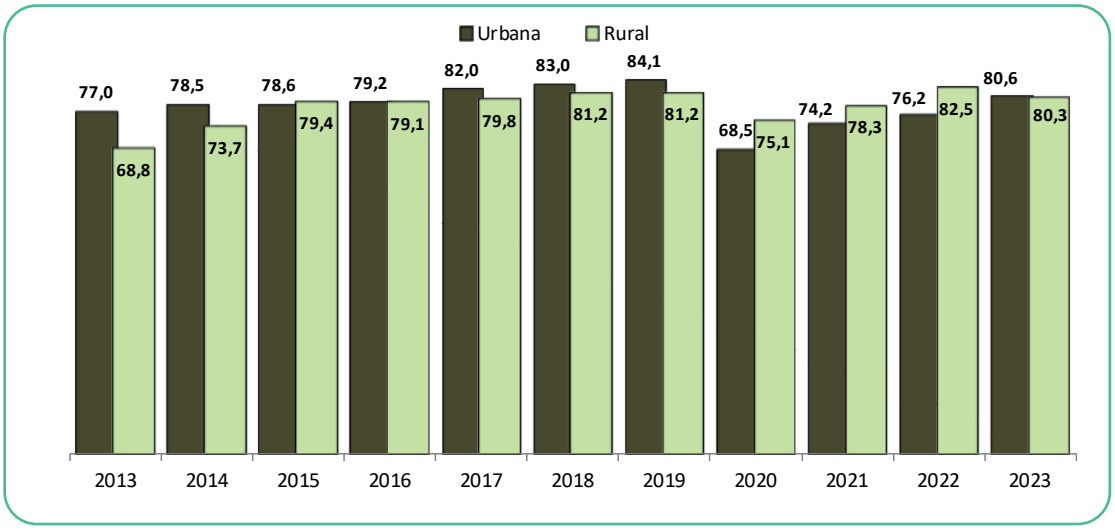

Fuente: Instituto Nacional de Estadística e Informática - Encuesta Nacional de Hogares.

- Según condición socioeconómica, en los últimos años la brecha en la tasa de asistencia a educación inicial, entre el quintil I (más pobre) y el quintil V (más rico) se ha reducido, así en los años 2013 y 2023 la brecha fue de 19,3 y 13,1 puntos porcentuales, respectivamente, a favor del quintil más rico; sin embargo, en el año 2020, la brecha fue de 4,8 puntos porcentuales a favor del quintil más pobre, este comportamiento se debió a que la asistencia en el quintil más rico cayó en 24,5 puntos porcentuales, al pasar de 90,8% en el 2019 a 66,3% en el 2020.

PERÚ: TASA NETA DE ASISTENCIA ESCOLAR A EDUCACIÓN INICIAL, SEGÚN CONDICIÓN SOCIOECONÓMICA, 2013-2023
(Porcentaje)

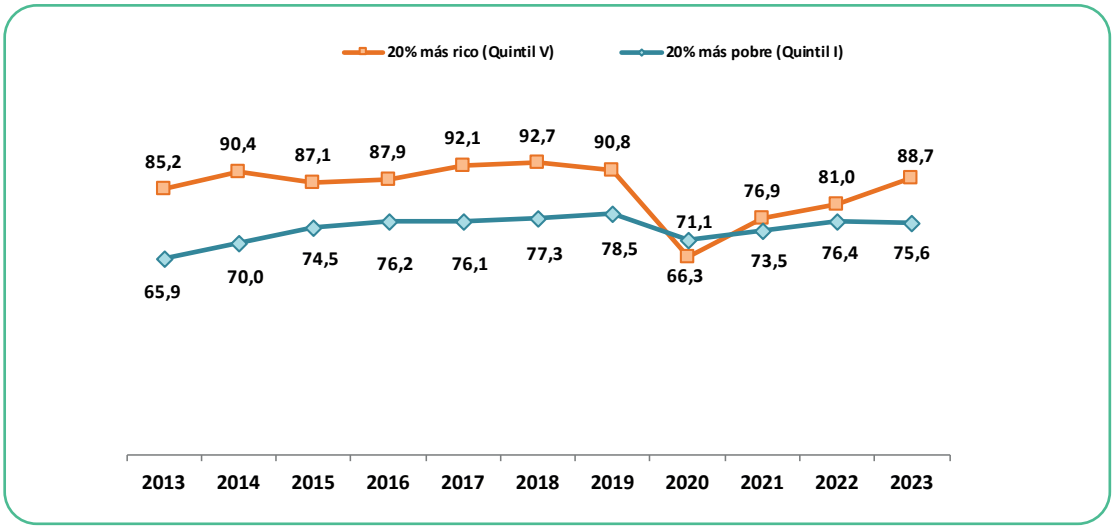

Fuente: Instituto Nacional de Estadística e Informática - Encuesta Nacional de Hogares.

- **Asistencia a educación primaria.** En el año 2023, se registró una tasa neta de asistencia a educación primaria de la población de 6 a 11 años de edad de 92,8%. Asimismo, la tasa bruta de asistencia de la población de este grupo de edad se ubicó en 98,5%. Al compararlo con el año anterior, la tasa neta de asistencia disminuyó en 0,3 punto porcentual; mientras que, la tasa bruta aumentó en 0,6 punto porcentual.

PERÚ: TASA BRUTA Y NETA DE ASISTENCIA ESCOLAR DE LA POBLACIÓN DE 6 A 11 AÑOS DE EDAD, 2013-2023
(Porcentaje)

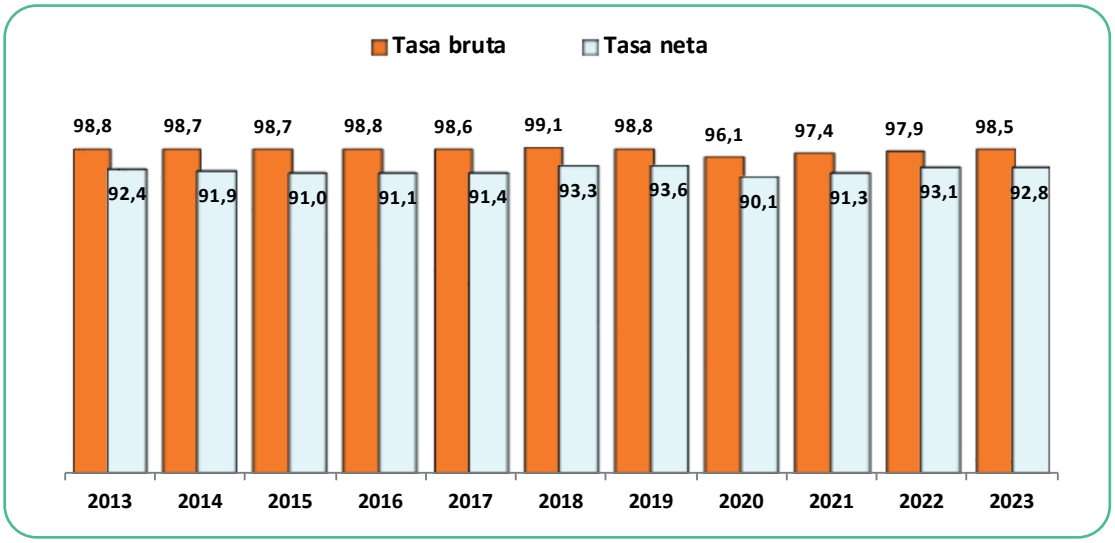

Fuente: Instituto Nacional de Estadística e Informática - Encuesta Nacional de Hogares.

- Según área de residencia, en el año 2023, la tasa neta de asistencia a educación primaria en el área rural fue de 93,0% y del área urbana 92,8%, con una brecha de 0,2 punto porcentual, a favor del área rural. Si lo comparamos con el año 2022, la tasa de asistencia disminuyó en el área urbana y rural en 0,2 y 0,5 punto porcentual, respectivamente.

PERÚ: TASA NETA DE ASISTENCIA A EDUCACIÓN PRIMARIA, SEGÚN ÁREA DE RESIDENCIA, 2013-2023
(Porcentaje)

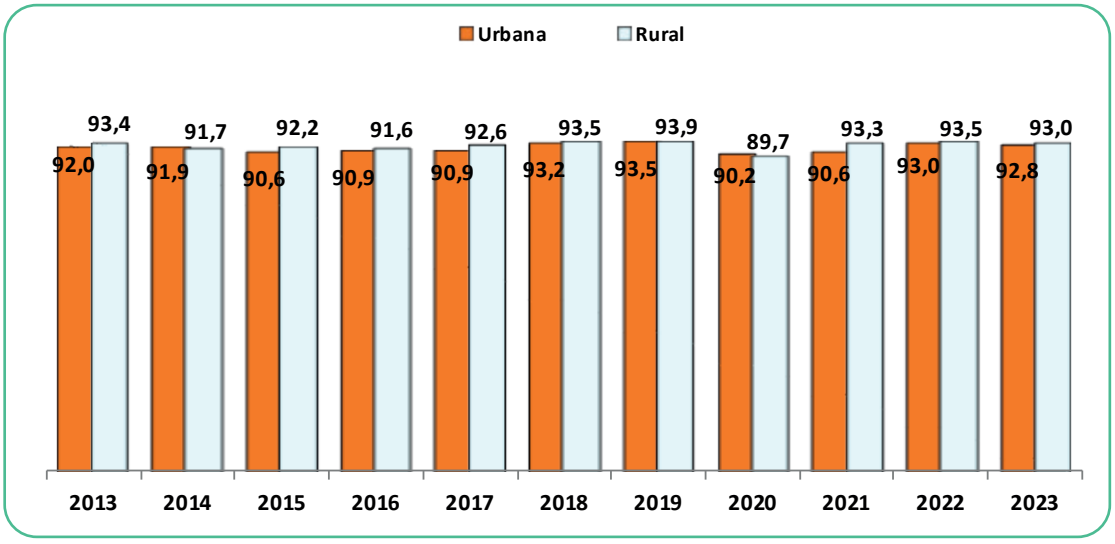

Fuente: Instituto Nacional de Estadística e Informática - Encuesta Nacional de Hogares.

- Según sexo, se observó que asisten en igualdad de proporción tanto niñas como niños a educación primaria. Así en el año 2023, 93 de cada 100 niñas y niños, asistían a este nivel educativo, en cada caso; en el año 2022, asistieron 94 de cada 100 niñas y 92 de cada 100 niños, lo cual evidencia que se ha logrado la igualdad de género en la asistencia escolar a este nivel educativo.

PERÚ: TASA NETA DE ASISTENCIA A EDUCACIÓN PRIMARIA, SEGÚN SEXO, 2013-2023
(Porcentaje)

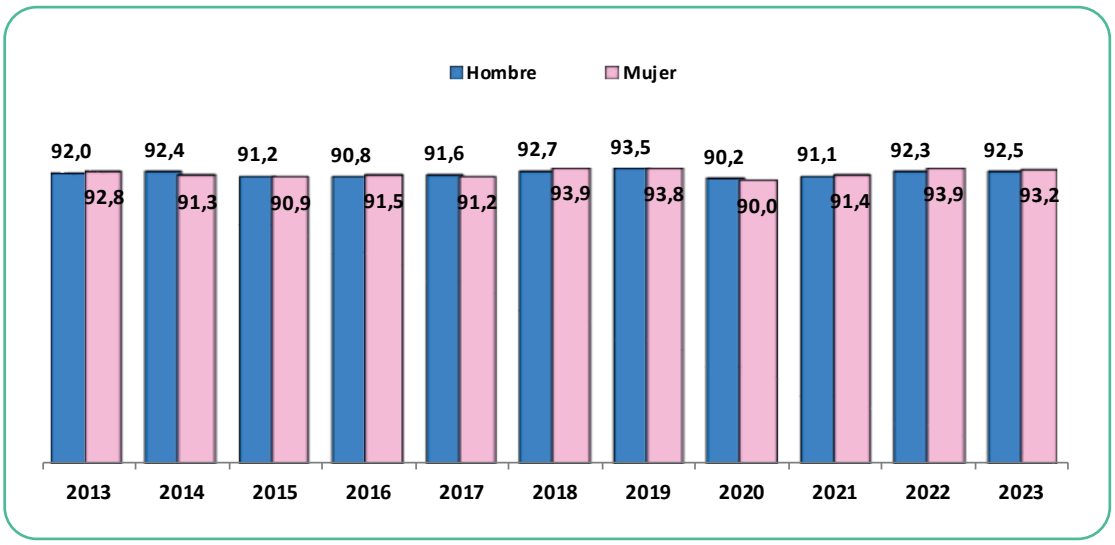

Fuente: Instituto Nacional de Estadística e Informática - Encuesta Nacional de Hogares.

- **Asistencia a educación secundaria.** En el año 2023, la tasa neta de asistencia a educación secundaria, de la población de 12 a 16 años de edad fue de 85,3%, comparado con el año 2022, aumentó en 1,0 punto porcentual. La tasa bruta de asistencia alcanzó el 96,4%.

PERÚ: TASA BRUTA Y NETA DE ASISTENCIA ESCOLAR DE LA POBLACIÓN DE 12 A 16 AÑOS DE EDAD, 2013-2023
(Porcentaje)

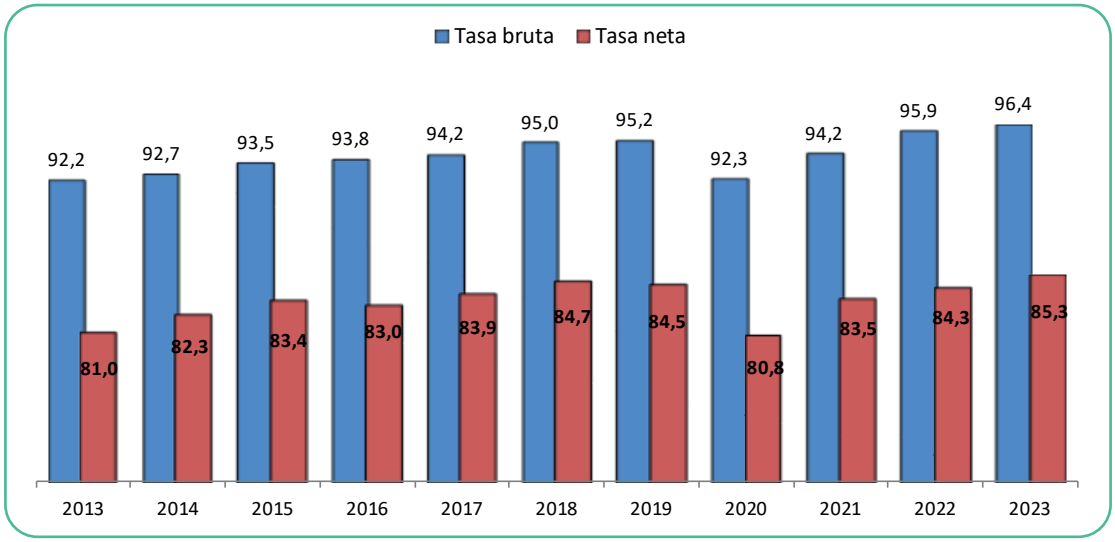

Fuente: Instituto Nacional de Estadística e Informática - Encuesta Nacional de Hogares.

- Según área de residencia, en el año 2023 el 86,2% de la población de 12 a 16 años de edad del área urbana, asistió a educación secundaria, 3,8 puntos porcentuales más que los del área rural (82,4%), comparado con el año 2022, la tasa neta de asistencia aumentó en el área urbana y rural en 0,6 y 2,0 puntos porcentuales, respectivamente.

PERÚ: TASA NETA DE ASISTENCIA A EDUCACIÓN SECUNDARIA, SEGÚN ÁREA DE RESIDENCIA, 2013-2023
(Porcentaje)

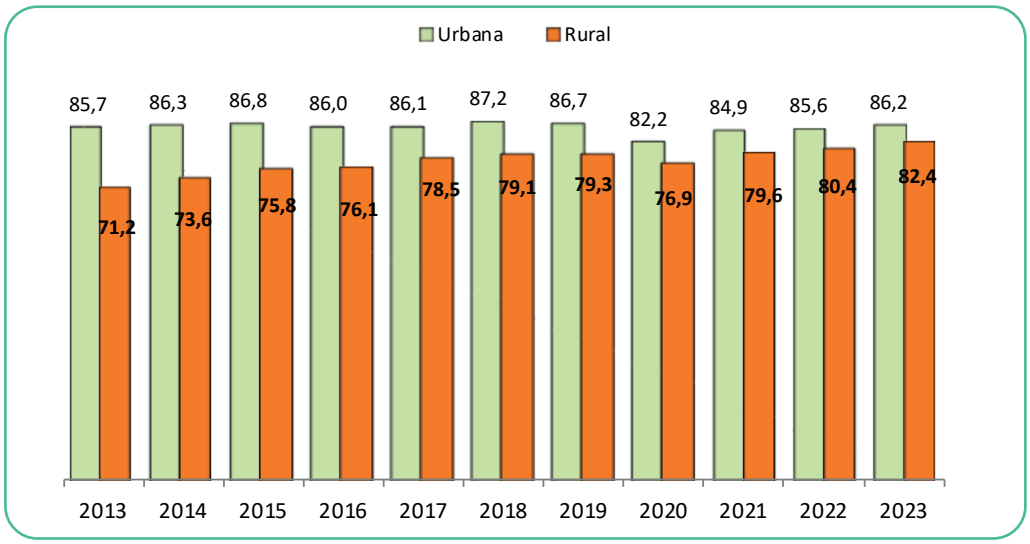

Fuente: Instituto Nacional de Estadística e Informática - Encuesta Nacional de Hogares.

- Según condición socioeconómica se observó brechas importantes entre el primer y quinto quintil. La asistencia en el año 2023, a educación secundaria del quintil más pobre (quintil I) fue de 81,2% y del quintil más rico (quintil V) fue 88,9%, siendo la brecha de 7,7 puntos porcentuales, a favor del quintil más rico, en tanto en el año 2022, esta brecha fue de 6,8 puntos porcentuales.

PERÚ: TASA NETA DE ASISTENCIA ESCOLAR A EDUCACIÓN SECUNDARIA, SEGÚN CONDICIÓN SOCIOECONÓMICA, 2013-2023
(Porcentaje)

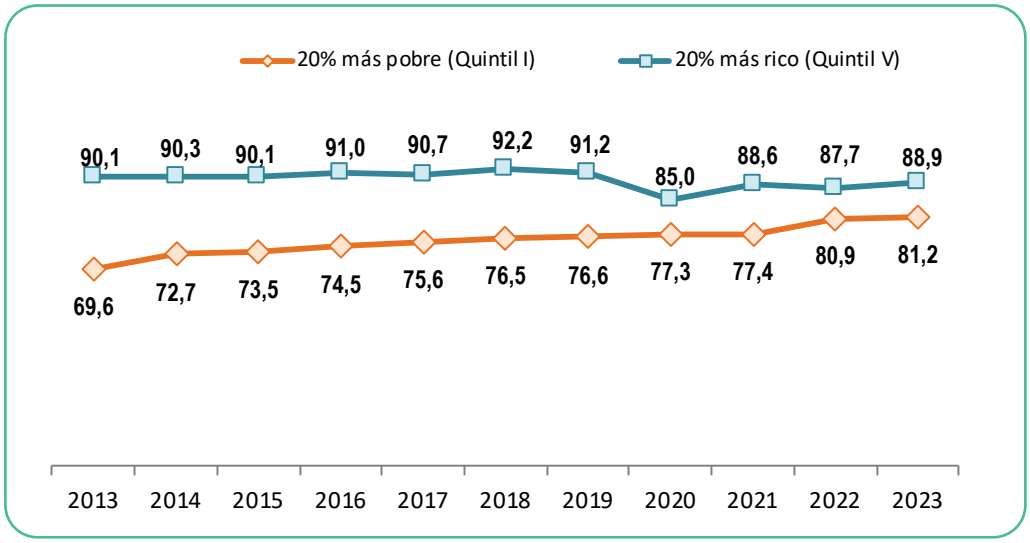

Fuente: Instituto Nacional de Estadística e Informática - Encuesta Nacional de Hogares.

C. Promedio de años de estudio

- Al año 2023, el promedio de años de estudio de un peruano de 25 a más años de edad fue de 10,3 años, es decir, ha estudiado en promedio hasta el cuarto año de secundaria.

- Según área de residencia, se observó mayor promedio de años de estudio en los residentes del área urbana (10,8 años) que los del área rural (7,6 años), existiendo una brecha de 3,2 años de estudio entre la población de ambas áreas.

PERÚ: PROMEDIO DE AÑOS DE ESTUDIO ALCANZADO POR LA POBLACIÓN DE 25 Y MÁS AÑOS DE EDAD, SEGÚN ÁREA DE RESIDENCIA, 2013-2023
(Años de estudio)

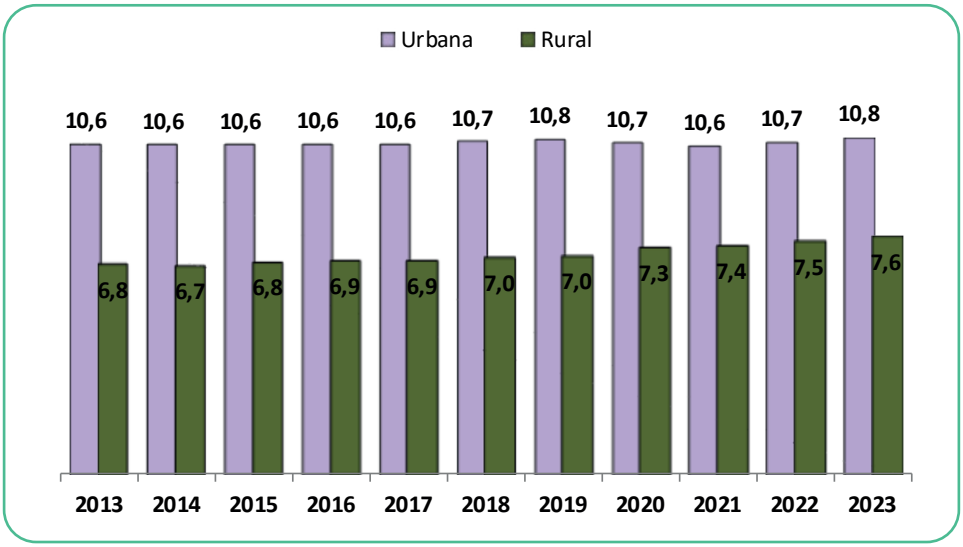

Fuente: Instituto Nacional de Estadística e Informática - Encuesta Nacional de Hogares.

- Según sexo, se observó en los últimos años, que continúa la desigualdad en el logro educativo entre mujeres y hombres. En el año 2023, una peruana de 25 y más años de edad, estudió en promedio 10,1 años; mientras que, los hombres lograron estudiar 10,6 años, siendo la brecha de 0,5 años a favor de los hombres, este mismo comportamiento se presentó en años anteriores.

PERÚ: PROMEDIO DE AÑOS DE ESTUDIO ALCANZADO POR LA POBLACIÓN DE 25 Y MÁS AÑOS DE EDAD, SEGÚN SEXO, 2013-2023
(Años de estudio)

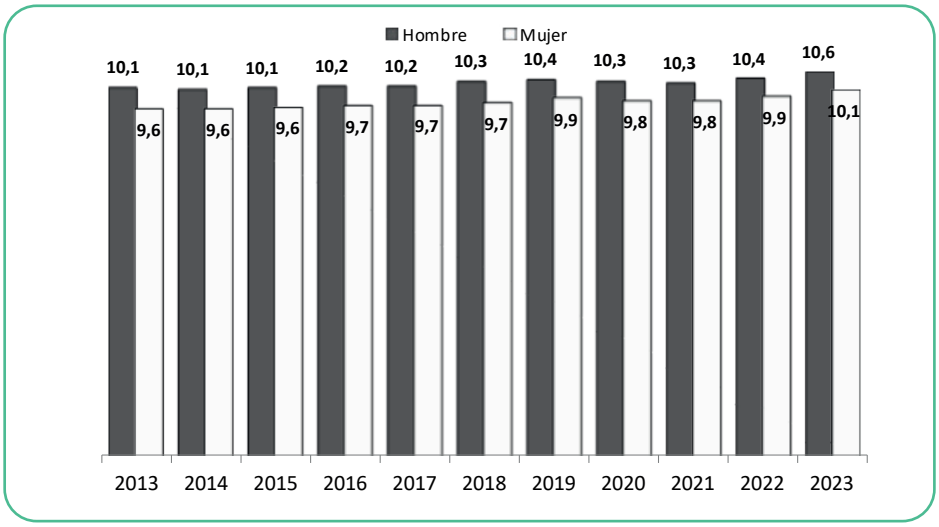

Fuente: Instituto Nacional de Estadística e Informática - Encuesta Nacional de Hogares.

- Según lengua materna aprendida en la niñez, se observó brechas entre los que tienen como lengua materna al castellano con los que tienen como lengua materna, una nativa (quechua, aimara, lenguas amazónicas); Así, los que tienen lengua materna castellano obtuvieron en promedio 10,8 años de estudio y los que tienen una lengua nativa, 8,3 años de estudio, es decir, 2,5 años menos.

PERÚ: PROMEDIO DE AÑOS DE ESTUDIO ALCANZADO POR LA POBLACIÓN DE 25 Y MÁS AÑOS DE EDAD, SEGÚN LENGUA MATERNA APRENDIDA EN LA NIÑEZ, 2013-2023
(Años de estudio)

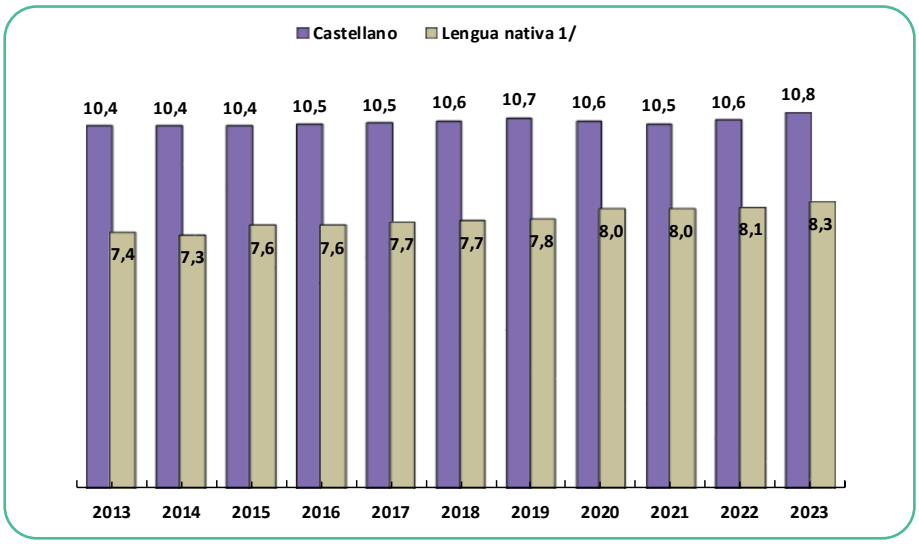

1/ Comprende: Quechua, aimara y otra lengua amazónica.
Fuente: Instituto Nacional de Estadística e Informática - Encuesta Nacional de Hogares.

- Según condición socioeconómica, se observó brechas en el logro educativo entre pobres y ricos. En el año 2023, la población que pertenece al 20% más rico, obtuvo en promedio 12,4 años de estudio, 4,2 años más que una persona del 20% más pobre (8,2 años de estudio). Similar comportamiento se presentó en años anteriores, en el año 2022 la brecha entre quintiles pobres y ricos, era de 4,3 años de estudio, a favor del quintil más rico.

PERÚ: PROMEDIO DE AÑOS DE ESTUDIO ALCANZADO POR LA POBLACIÓN DE 25 Y MÁS AÑOS DE EDAD, SEGÚN CONDICIÓN SOCIOECONÓMICA, 2013-2023
(Años de estudio)

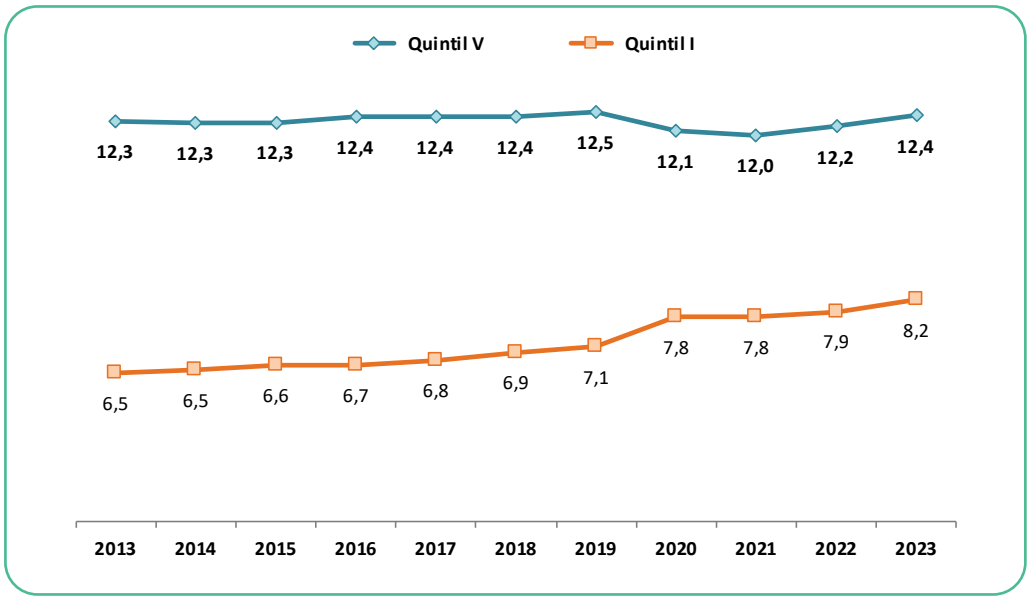

Fuente: Instituto Nacional de Estadística e Informática - Encuesta Nacional de Hogares.

D. Nivel de educación logrado

- En el año 2023, el 4,2% de la población de 25 y más años de edad tenía a lo más nivel de educación inicial, el 23,1% alcanzó estudiar algún grado o año de educación primaria, el 40,8% algún año de educación secundaria y el 32,0% educación superior (15,5% no universitaria y 16,5% universitaria).

PERÚ: NIVEL DE EDUCACIÓN ALCANZADO POR LA POBLACIÓN DE 25 Y MÁS AÑOS DE EDAD, 2023
(Porcentaje)

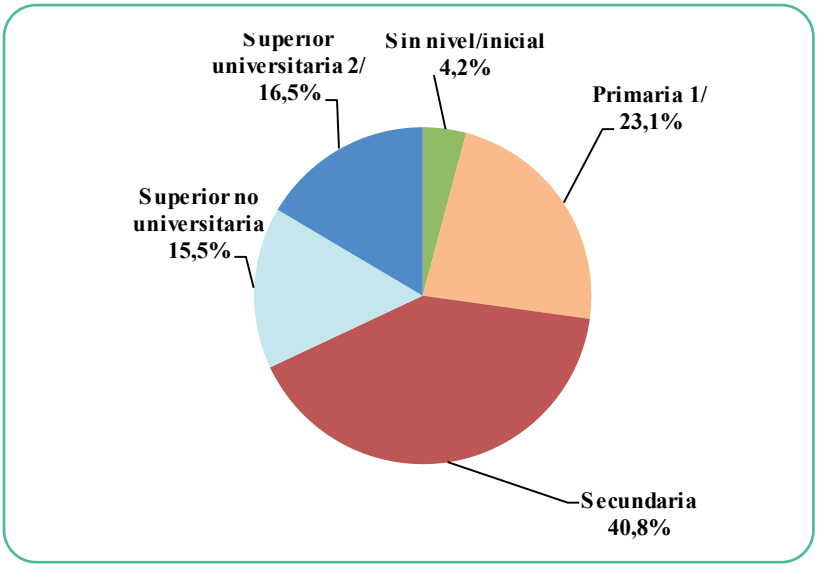

1/ Incluye educación básica especial.
2/ Incluye Post grado.
Fuente: Instituto Nacional de Estadística e Informática - Encuesta Nacional de Hogares.

- Según área de residencia se observó diferencias. Así, la población de 25 y más años de edad residente del área urbana presentó mejor nivel educativo que la población del área rural.

PERÚ: NIVEL DE EDUCACIÓN ALCANZADO DE LA POBLACIÓN DE 25 Y MÁS AÑOS DE EDAD, SEGÚN ÁREA DE RESIDENCIA, 2023
(Porcentaje)

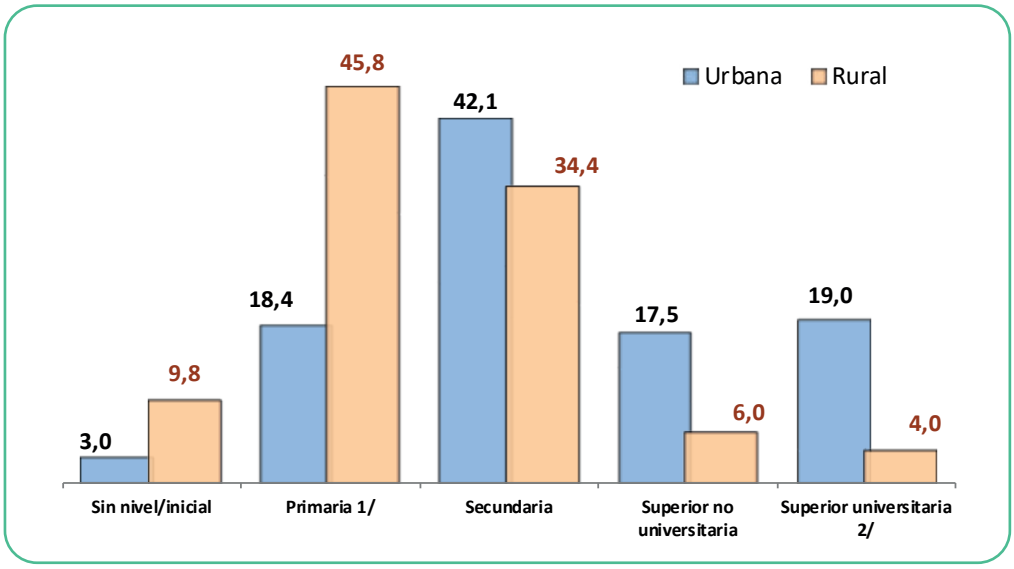

1/ Incluye educación básica especial.
2/ Incluye Post grado.
Fuente: Instituto Nacional de Estadística e Informática - Encuesta Nacional de Hogares.

- Según género, los hombres obtuvieron mejores niveles educativos que las mujeres. Así, el 45,4% de los hombres lograron estudiar educación secundaria; mientras que, en las mujeres fue el 36,3%; el 17,4% de los hombres estudiaron educación superior universitaria; en tanto que, en las mujeres fue el 15,6%; mientras que, a educación superior no universitaria, los hombres representaron el 15,1% y las mujeres el 16,0%.

PERÚ: NIVEL DE EDUCACIÓN ALCANZADO DE LA POBLACIÓN DE 25 Y MÁS AÑOS DE EDAD, SEGÚN SEXO, 2023
(Porcentaje)

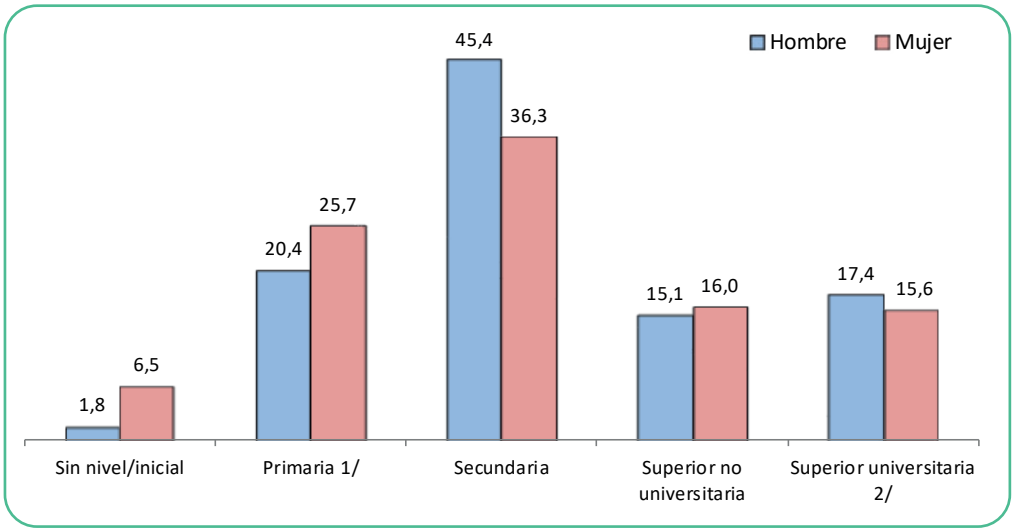

1/ Incluye educación básica especial.
2/ Incluye Post grado.
Fuente: Instituto Nacional de Estadística e Informática - Encuesta Nacional de Hogares.

E. Analfabetismo

- En el año 2023, se estima que el 4,8% de la población de 15 y más años de edad, no sabe leer ni escribir, comparado con el nivel observado en el año 2013, disminuyó en 1,4 puntos porcentuales y respecto al año 2022, en 0,3 punto porcentual.

PERÚ: TASA DE ANALFABETISMO DE LA POBLACIÓN DE 15 Y MÁS AÑOS DE EDAD, 2013-2023
(Porcentaje)

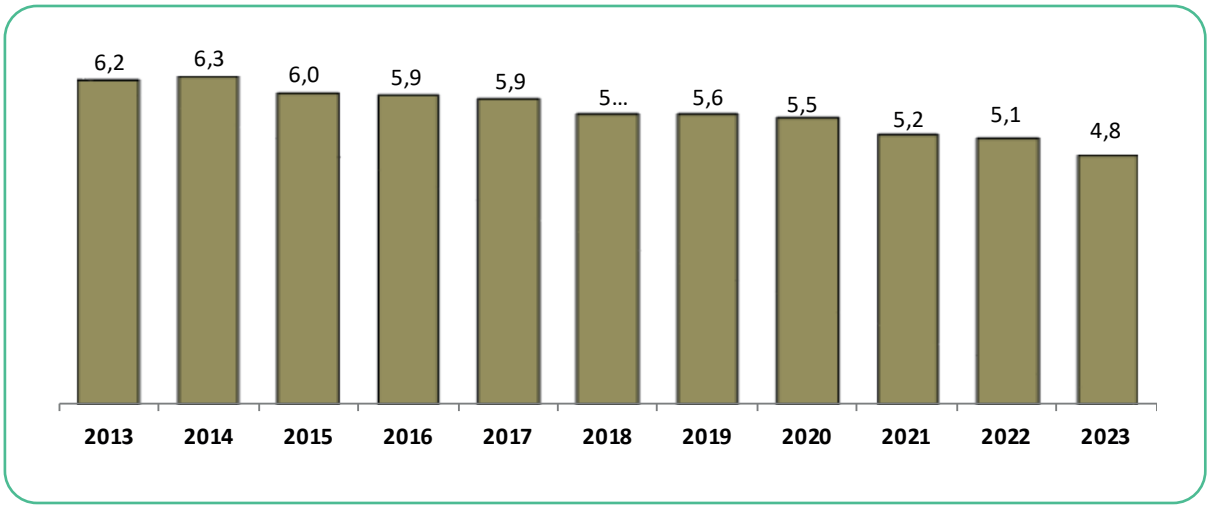

1/ Incluye educación básica especial.
2/ Incluye Post grado.
Fuente: Instituto Nacional de Estadística e Informática - Encuesta Nacional de Hogares.

- Según área de residencia, el analfabetismo fue más elevado en el área rural en donde afectó al 11,3% de la población de 15 y más años de edad, siendo 3,4 veces más que en el área urbana (3,4%); respecto al año 2022, la tasa de analfabetismo en el área rural disminuyó en 0,9 punto porcentual.

PERÚ: TASA DE ANALFABETISMO DE LA POBLACIÓN DE 15 Y MÁS AÑOS DE EDAD, SEGÚN ÁMBITO GEOGRÁFICO, 2013-2023
(Porcentaje)

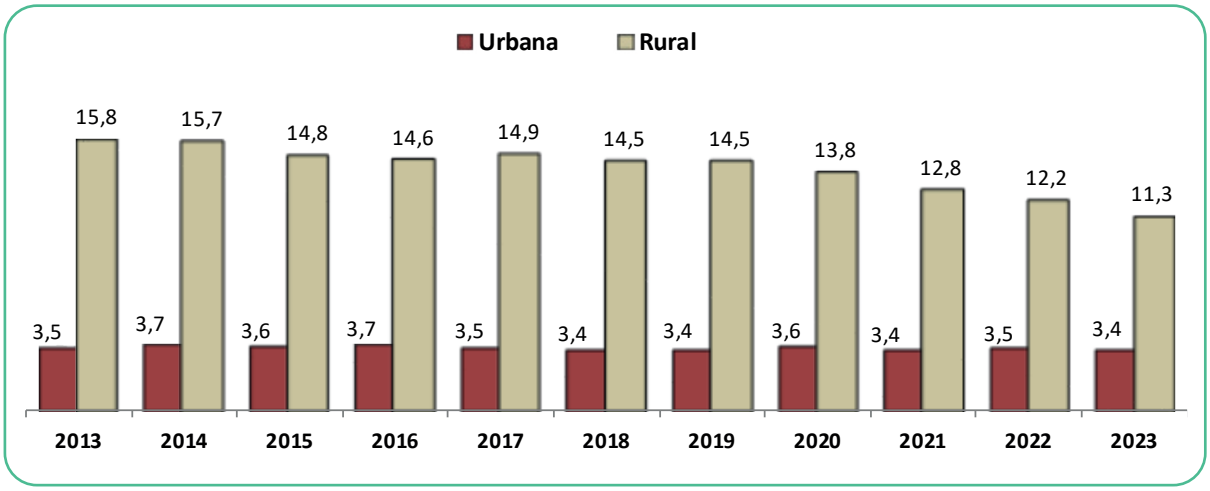

Fuente: Instituto Nacional de Estadística e Informática - Encuesta Nacional de Hogares.

- Según lengua materna aprendida en la niñez, el analfabetismo afectó más a las personas con lengua materna nativa con 12,5%, siendo 4,3 veces más que la población que tiene como lengua materna al castellano (2,9%).

PERÚ: TASA DE ANALFABETISMO DE LA POBLACIÓN DE 15 Y MÁS AÑOS DE EDAD POR LENGUA MATERNA APRENDIDA EN LA NIÑEZ, 2013-2023
(Porcentaje)

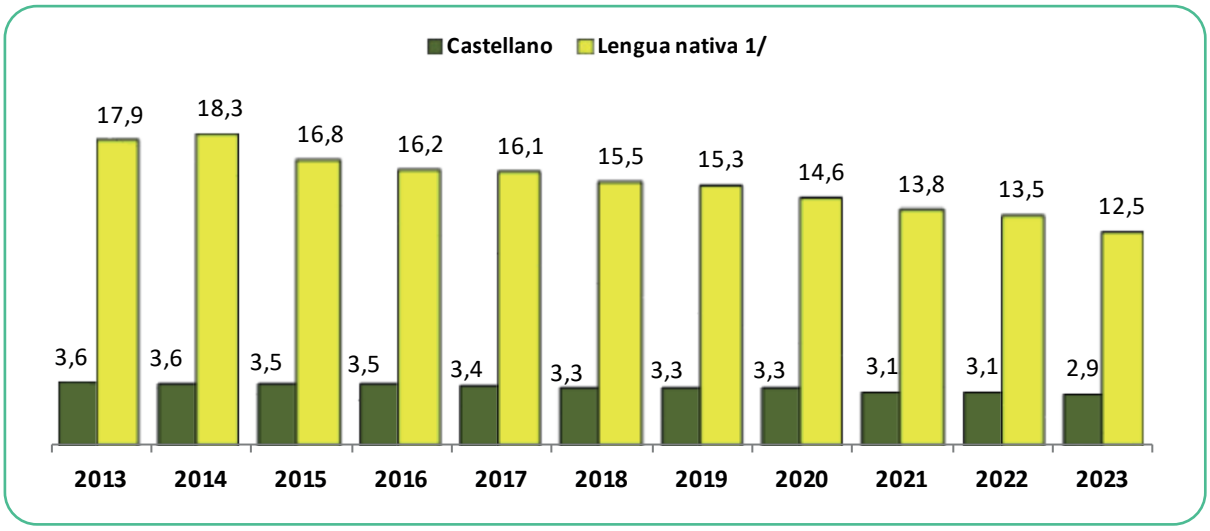

1/ Comprende: Quechua, aimara y lenguas amazónicas.
Fuente: Instituto Nacional de Estadística e Informática - Encuesta Nacional de Hogares.

F. Población que no estudia ni trabaja (NINI)

- En el año 2023, el 18,2% de la población de 15 a 29 años de edad no estudia ni trabaja (NINI). Comparado con el año 2022 no mostró variación alguna y respecto al año 2019 aumentó en 1,4 puntos porcentuales.

PERÚ: POBLACIÓN DE 15 A 29 AÑOS DE EDAD QUE NI ESTUDIA NI TRABAJA, 2013-2023
(Porcentaje)

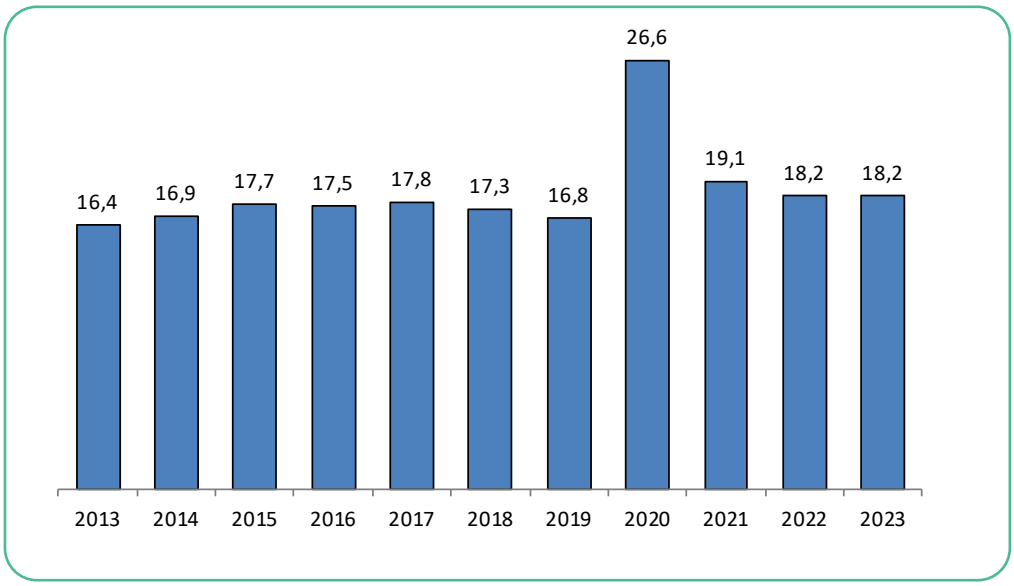

Fuente: Instituto Nacional de Estadística e Informática - Encuesta Nacional de Hogares.

- Según área de residencia se observó en el año 2023, mayor proporción de población del área urbana (18,9%) que ni estudia ni trabaja, superior en 3,9 puntos porcentuales a los residentes del área rural (15,0%). Comparado con el año 2022, la población NiNi no mostró variación en ninguna de las áreas.

PERÚ: POBLACIÓN DE 15 A 29 AÑOS DE EDAD QUE NI ESTUDIA NI TRABAJA, SEGÚN ÁREA DE RESIDENCIA, 2013-2023
(Porcentaje)

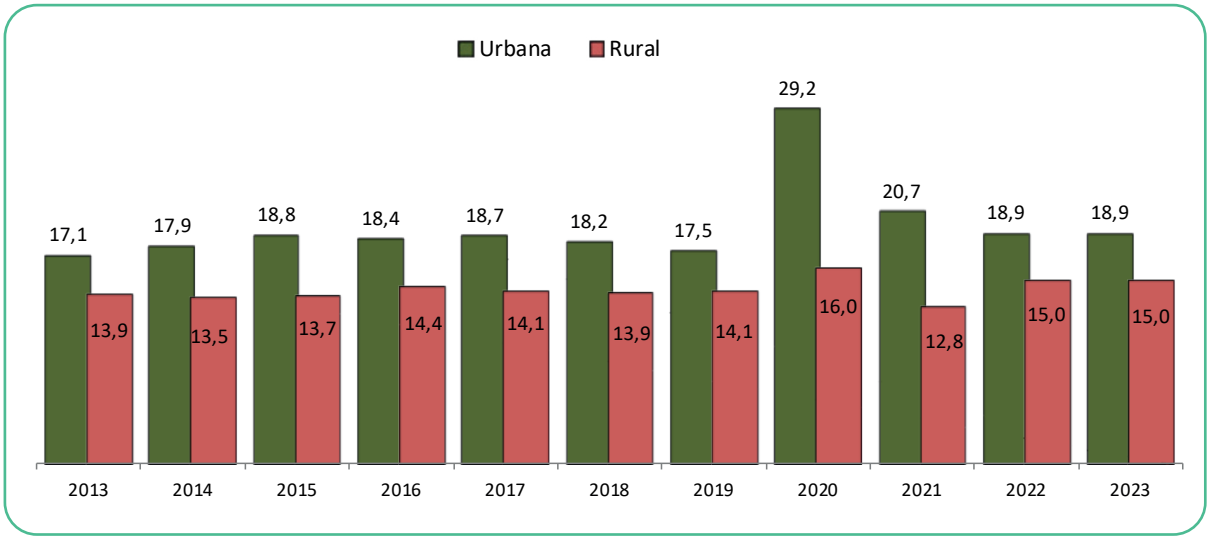

Fuente: Instituto Nacional de Estadística e Informática - Encuesta Nacional de Hogares.

- Según sexo, en el año 2023, las mujeres de 15 a 29 años de edad, que ni estudia ni trabaja, registró el 23,9%, superior en 11,2 puntos porcentuales a los hombres de ese grupo etario (12,7%). Comparado con el año 2022, la población NiNi disminuyó en las mujeres en 0,8 punto porcentual, mientras que, en los hombres aumentó en 0,8 punto porcentual.

PERÚ: POBLACIÓN DE 15 A 29 AÑOS DE EDAD QUE NI ESTUDIA NI TRABAJA, POR SEXO, 2013-2023
(Porcentaje)

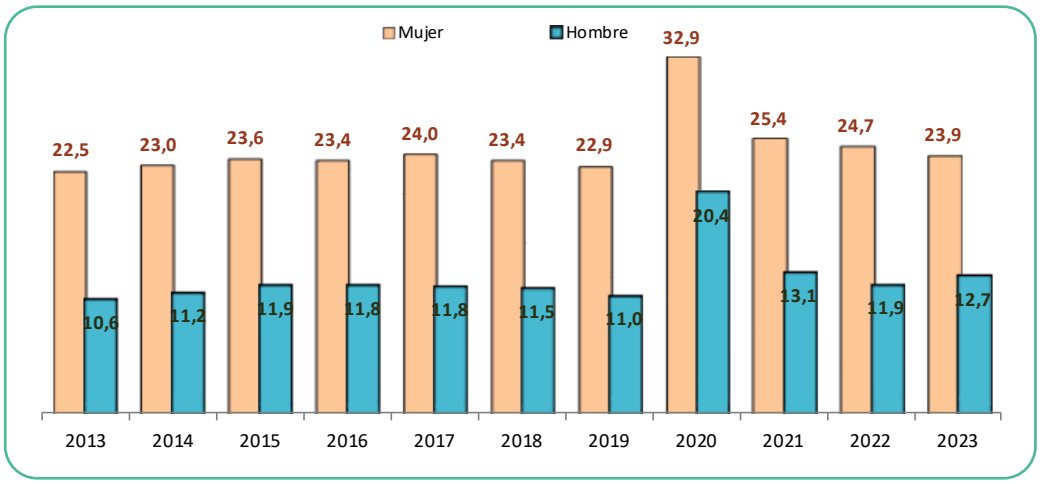

Fuente: Instituto Nacional de Estadística e Informática - Encuesta Nacional de Hogares.

Resultados de la Evaluación Censal de Estudiantes

- ### Cuarto grado de Primaria – Matemática y Lectura

En el año 2023, el 22.5% de niñas y niños que cursaban el cuarto grado de educación primaria logró en forma satisfactoria los aprendizajes esperados en Matemática, al comparar con lo obtenido en el año 2019 (34,0%) disminuyó en 11,5 puntos porcentuales.

Asimismo, el 33,0% de niñas y niños del mismo grado de estudios, lograron en forma satisfactoria los aprendizajes esperados en Lectura, al compararlo con el año 2019 (34,5%) disminuyó en 1,5 puntos porcentuales.

PERÚ: NIÑAS/OS DEL CUARTO GRADO DE EDUCACIÓN PRIMARIA CON NIVEL SATISFACTORIO EN MATEMÁTICA Y LECTURA, SEGÚN SEXO, SECTOR Y ÁREA DE RESIDENCIA
(Porcentaje del total de evaluados)

Sexo / Sector / Área de residencia	Matemática					Lectura				
	2016	2018	2019	2022	2023	2016	2018	2019	2022	2023
Total	**25,2**	**30,7**	**34,0**	**23,3**	**22,5**	**31,4**	**34,8**	**34,5**	**30,0**	**33,0**
Sexo										
Hombre	27,0	32,5	34,7	25,4	25,4	29,7	33,4	32,4	28,5	31,9
Mujer	23,3	28,9	33,3	21,0	19,4	33,2	36,3	36,8	31,6	34,3
Sector										
Estatal	24,3	29,4	32,4	20,8	21,7	27,3	31,9	30,1	24,6	29,2
No Estatal	27,5	34,4	38,1	30,2	24,3	42,6	42,9	45,5	44,9	42,8
Área de residencia										
Urbana	27,1	33,1	36,0	25,7	24,2	34,4	37,8	37,1	33,7	36,8
Rural	12,1	13,0	15,5	11,3	13,7	11,2	13,0	11,4	12,2	13,9

Nivel Satisfactorio: El estudiante logró los aprendizajes esperados para el grado y está listo para seguir aprendiendo.
Fuente: MINEDU - Unidad de Medición de la Calidad Educativa- Evaluación Censal de Estudiantes, Cuarto grado de primaria.

En cuanto a la evaluación en el nivel satisfactorio de Lectura, se observó que son las niñas las que obtienen mayores porcentajes (34,3%) que los niños (31,9%), con una brecha de 2,4 puntos porcentuales a favor de ellas.

PERÚ: NIÑOS Y NIÑAS DEL CUARTO GRADO DE EDUCACIÓN PRIMARIA CON NIVEL SATISFACTORIO EN LECTURA
(Porcentaje)

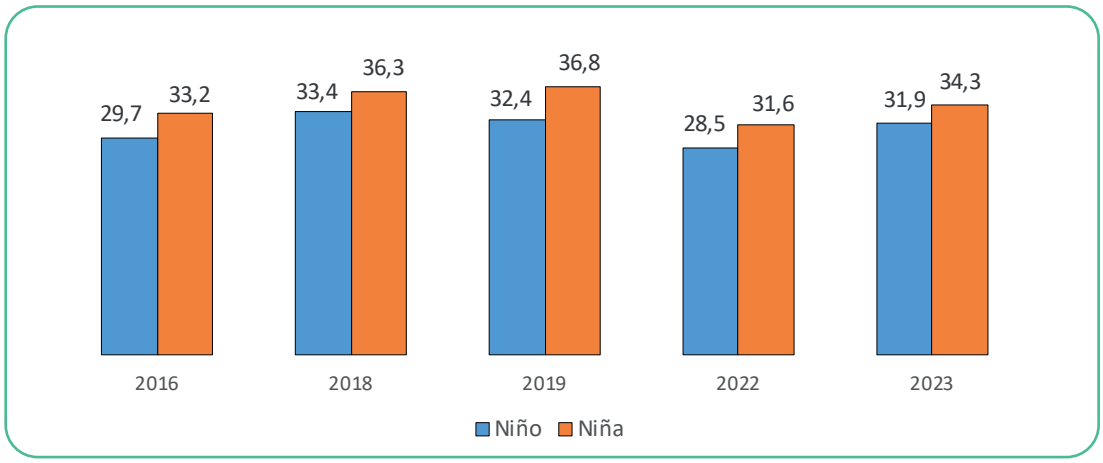

Nivel Satisfactorio: El estudiante logró los aprendizajes esperados para el grado y está listo para seguir aprendiendo.
Fuente: Ministerio de Educación - Unidad de Medición de la Calidad Educativa - Evaluación Censal de Estudiantes - Cuarto grado de Primaria.

- ## Segundo grado de Secundaria – Matemática y Lectura

En el año 2023, el 11,3% de niñas y niños que cursaban el segundo grado de educación secundaria logró en forma satisfactoria los aprendizajes esperados en Matemática, al comparar con lo obtenido en el año 2019 (17,7%) disminuyó en 6,4 puntos porcentuales.

El 18,4% de niñas y niños del mismo grado de estudios, lograron en forma satisfactoria los aprendizajes esperados en Lectura, al compararlo con el año 2019 (14,5%) aumentó en 3,9 puntos porcentuales.

PERÚ: NIÑAS/OS DEL SEGUNDO GRADO DE EDUCACIÓN SECUNDARIA CON NIVEL SATISFACTORIO EN MATEMÁTICA Y LECTURA, SEGÚN SEXO, SECTOR Y ÁREA DE RESIDENCIA
(Porcentaje del total de evaluados)

Sexo / Sector / Área de residencia										
	2016	2018	2019	2022	2023	2016	2018	2019	2022	2023
Total	**11,5**	**14,1**	**17,7**	**12,7**	**11,3**	**14,3**	**16,2**	**14,5**	**19,1**	**18,4**
Sexo										
Hombre	12,8	15,8	19,7	15,3	14,1	12,6	15,3	13,1	17,7	17,3
Mujer	10,2	12,3	15,6	10,1	8,5	16,0	17,2	16,0	20,7	19,6
Sector										
Estatal	8,7	10,8	13,7	9,4	8,8	10,2	12,3	10,6	14,6	14,4
No Estatal	20,0	24,1	30,0	24,2	18,4	26,7	28,3	26,7	34,7	29,9
Área de residencia										
Urbana	12,7	15,4	19,3	15,2	12,9	15,8	17,9	16,0	23,1	20,9
Rural	2,5	3,1	4,8	4,1	4,1	2,0	2,9	2,4	5,4	7,0

Nivel Satisfactorio: El estudiante logró los aprendizajes esperados para el grado y está listo para seguir aprendiendo.
Fuente: MINEDU - Unidad de Medición de la Calidad Educativa- Evaluación Censal de Estudiantes, Cuarto grado de primaria.

En cuanto a la evaluación en el nivel satisfactorio de Lectura, se observó que son las niñas las que obtienen mayores porcentajes (19,6%) que los niños (17,3%), con una brecha de 2,3 puntos porcentuales.

PERÚ: NIÑOS Y NIÑAS DEL SEGUNDO GRADO DE EDUCACIÓN SECUNDARIA CON NIVEL SATISFACTORIO EN LECTURA
(Porcentaje)

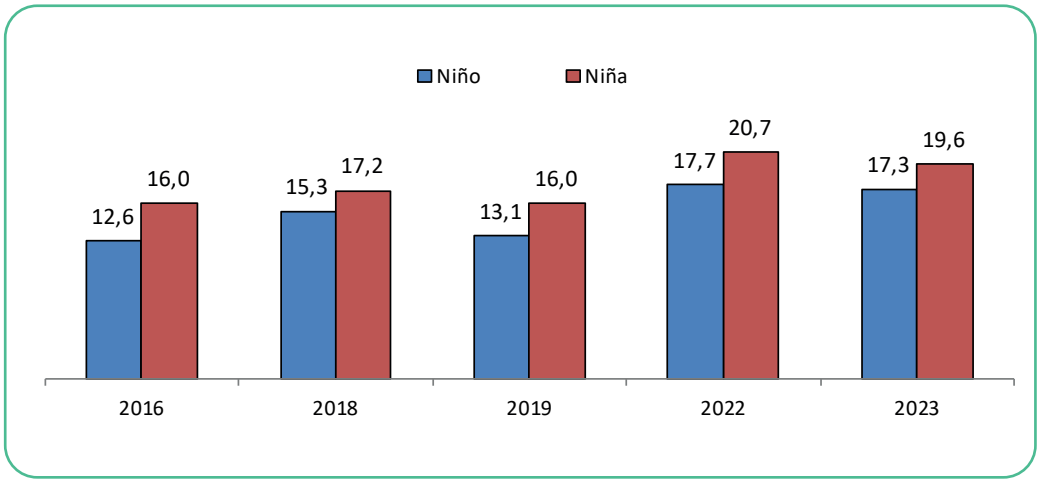

Nivel Satisfactorio: El estudiante logró los aprendizajes esperados para el grado y está listo para seguir aprendiendo.
Fuente: Ministerio de Educación - Unidad de Medición de la Calidad Educativa - Evaluación Censal de Estudiantes - Segundo grado de Secundaria.

Capítulo

1 EVOLUCIÓN DE LA MATRÍCULA ESCOLAR

Capítulo 1 EVOLUCIÓN DE LA MATRÍCULA ESCOLAR

La educación forma parte del tejido institucional y social de un país y es cimiento de su potencial humano, por lo que es uno de los soportes para superar con éxito los desafíos más importantes y garantizar a todas las niñas y niños, adolescentes y jóvenes del país una educación de calidad.

En este primer capítulo se aborda la matrícula escolar de los diferentes niveles educativos: inicial, primaria y secundaria, así como, la matrícula en educación superior.

La tasa de matrícula está referida a la tasa bruta y neta. La tasa bruta es la matrícula de la población en edad escolar a algún nivel o grado de estudios del sistema educativo. En cambio, la tasa neta refleja la matrícula de la población en edad normativa al nivel de estudios que le corresponde.

1.1 Tasa de matrícula escolar a educación inicial

La educación inicial escolarizada constituye el primer nivel de la Educación Básica Regular (EBR), atiende a niñas y niños de tres a cinco años de edad. Está orientada a crear las condiciones adecuadas para el desarrollo de las potencialidades, mediante el aprestamiento para la lecto escritura de niños y niñas de tres a cinco años.

GRÁFICO Nº 1.1
PERÚ: EVOLUCIÓN DE LA TASA NETA DE MATRÍCULA ESCOLAR A EDUCACIÓN INICIAL, 2013-2023
(Porcentaje)

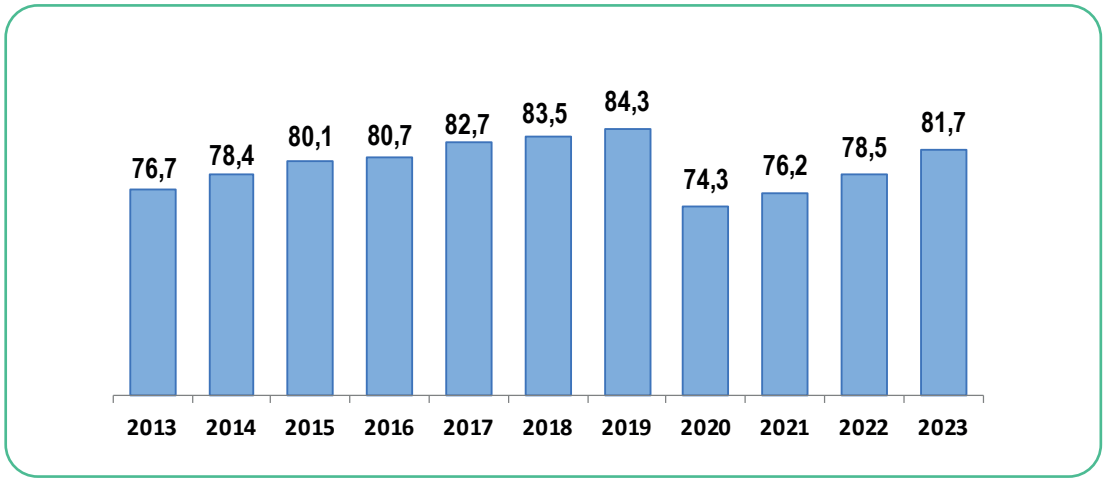

Fuente: Instituto Nacional de Estadística e Informática - Encuesta Nacional de Hogares.

A lo largo de los últimos años la tasa neta de matrícula a educación inicial se venía incrementando paulatinamente; sin embargo, en el año 2020, año de la pandemia, cayó a 74,3%, lo cual significó una disminución de 10,0 puntos porcentuales, respecto al año 2019 (84,3%); en tanto que, en los años 2021, 2022 y 2023, se dio la recuperación, con 76,2%, 78,5% y 81,7% respectivamente, que si bien la matrícula aún no alcanza los valores logrados en el año 2019 (84,3%), se observó, una marcada tendencia hacia el incremento.

Según área de residencia, la brecha de la tasa de matrícula a educación inicial, a lo largo de la última década, entre el área urbana y rural se fue reduciendo gradualmente, hasta el año 2019 (2,4 puntos porcentuales a favor del área urbana); mientras que, en el año 2023, la brecha fue de 0,3 punto porcentual, pero a favor del área rural.

CUADRO Nº 1.1
PERÚ: TASA NETA DE MATRÍCULA ESCOLAR A EDUCACIÓN INICIAL, SEGÚN ÁMBITO GEOGRÁFICO, 2013-2023
(Porcentaje)

Ámbito geográfico	2013	2014	2015	2016	2017	2018	2019	2020	2021	2022	2023	Variación (pp)	
												2023/2019	2023/2022
Total	**76,7**	**78,4**	**80,1**	**80,7**	**82,7**	**83,5**	**84,3**	**74,3**	**76,2**	**78,5**	**81,7**	**-2,6**	**3,2**
Área de residencia													
Urbana	78,8	79,6	79,8	80,7	83,2	84,0	84,9	72,2	75,2	76,8	81,6	-3,3	4,8
Rural	71,4	75,3	80,9	80,8	81,2	82,0	82,5	80,1	78,9	83,4	81,9	-0,6	-1,5
Región natural													
Costa	78,9	82,3	79,6	82,7	83,7	86,1	86,4	73,8	74,3	75,7	82,5	-3,9	6,8
Sierra	76,8	77,3	82,7	80,2	83,0	82,0	83,4	76,3	80,2	83,6	81,5	-1,9	-2,1
Selva	69,6	68,1	76,4	75,1	78,5	77,1	78,6	71,4	73,3	77,6	78,7	0,1	1,1

Tasa neta de matrícula escolar, se refiere a la matrícula de la población de 3 a 5 años de edad a educación inicial, respecto de la población del mismo grupo de edad, se expresa en porcentaje.
Fuente: Instituto Nacional de Estadística e Informática - Encuesta Nacional de Hogares.

Así mismo, por región natural, se observó que la mayor tasa de matrícula se presentó, en la región Costa (82,5%), seguido de la región Sierra (81,5%), y en tercer lugar la Selva (78,7%).

GRÁFICO Nº 1.2
PERÚ: EVOLUCIÓN DE LA TASA NETA DE MATRÍCULA ESCOLAR A EDUCACIÓN INICIAL, SEGÚN ÁREA DE RESIDENCIA, 2013-2023
(Porcentaje)

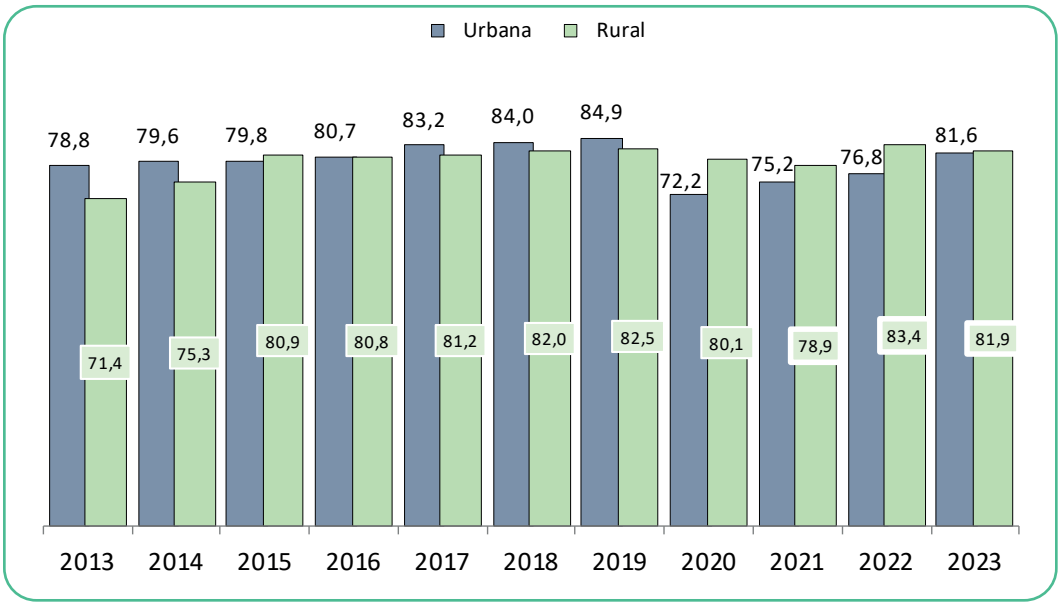

Fuente: Instituto Nacional de Estadística e Informática - Encuesta Nacional de Hogares.

1.1.1 Tasa de matrícula escolar a educación inicial, según sexo

Según sexo, en el año 2023 se observó mayor tasa de matrícula a educación inicial en las niñas (83,1%) que en los niños (80,4%). Al compararlo con el año 2022, la tasa de matrícula, aumentó en las niñas en 4,5 puntos porcentuales y en los niños en 2,0 puntos porcentuales. Respecto al año 2019, la tasa de matrícula a educación inicial disminuyó en 3,3 puntos porcentuales en los niños y en 1,8 puntos porcentuales en las niñas.

Por área de residencia, en el área urbana se observó que la matrícula en educación inicial se incrementó 7,0 puntos porcentuales en las niñas y 2,8 puntos porcentuales en los niños. En tanto, en el área rural, la matrícula escolar a educación inicial de las niñas disminuyó en 2,8 puntos porcentuales y en los niños no mostró variación significativa.

CUADRO Nº 1.2
PERÚ: TASA NETA DE MATRÍCULA ESCOLAR A EDUCACIÓN INICIAL, SEGÚN ÁREA DE RESIDENCIA Y SEXO, 2013-2023
(Porcentaje)

Área de residencia/ Sexo	2013	2014	2015	2016	2017	2018	2019	2020	2021	2022	2023	Variación (pp)	
												2023/2019	2023/2022
Total													
Niño	**76,9**	**76,7**	**79,2**	**80,4**	**82,5**	**83,2**	**83,7**	**75,5**	**74,7**	**78,4**	**80,4**	**-3,3**	**2,0**
Niña	**76,5**	**80,1**	**81,1**	**81,0**	**82,9**	**83,8**	**84,9**	**73,0**	**77,7**	**78,6**	**83,1**	**-1,8**	**4,5**
Urbana													
Niño	79,1	77,9	79,1	80,5	83,4	83,4	84,5	72,9	73,6	77,1	79,9	-4,6	2,8
Niña	78,5	81,3	80,6	80,9	82,9	84,6	85,3	71,6	76,9	76,4	83,4	-1,9	7,0
Rural													
Niño	71,3	73,4	79,5	80,1	79,5	82,7	81,3	82,8	78,0	81,9	81,7	0,4	-0,2
Niña	71,4	77,1	82,4	81,5	83,0	81,2	83,8	77,1	79,7	85,0	82,2	-1,6	-2,8

Fuente: Instituto Nacional de Estadística e Informática - Encuesta Nacional de Hogares.

GRÁFICO Nº 1.3
PERÚ: EVOLUCIÓN DE LA TASA NETA DE MATRÍCULA ESCOLAR A EDUCACIÓN INICIAL, SEGÚN SEXO, 2013-2023
(Porcentaje)

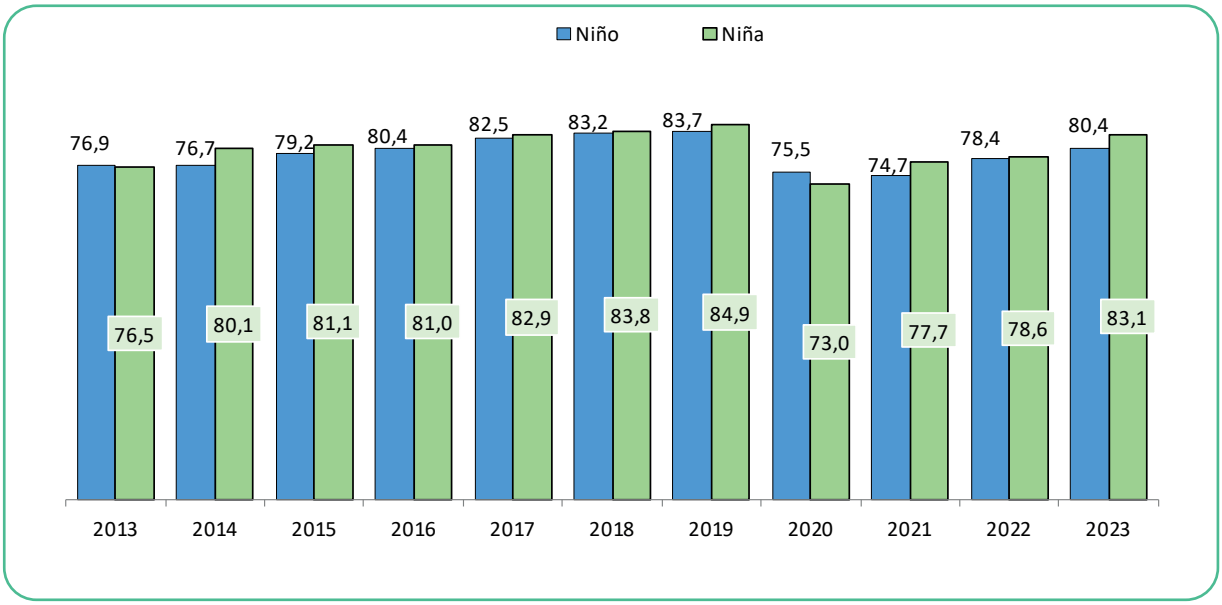

Fuente: Instituto Nacional de Estadística e Informática - Encuesta Nacional de Hogares.

1.1.2 Tasa neta de matrícula escolar a educación inicial, según condición socioeconómica

En el año 2023, al analizar la matrícula por condición socioeconómica del hogar, se observan diferencias significativas. La mayor tasa neta de matrícula se presentó en el estrato socioeconómico más alto (V quintil) con 89,6%, frente a 77,4% registrado en el quintil más pobre (I quintil), con una brecha de 12,2 puntos porcentuales, a favor de la población con mayor ingreso. Asimismo, se aprecia que a pesar que la matrícula escolar se está recuperando, aún no alcanza los niveles obtenidos en el año 2019.

Respecto al año 2022, los mayores incrementos de la tasa de matrícula se dieron en los quintiles más ricos, 6,3 y 8,4 puntos porcentuales en el IV y V quintil, respectivamente. Mientras que, en el quintil I, no se registró variación significativa.

CUADRO Nº 1.3
PERÚ: TASA NETA DE MATRÍCULA ESCOLAR A EDUCACIÓN INICIAL, SEGÚN CONDICIÓN SOCIOECONÓMICA, 2013-2023
(Porcentaje)

Condición Socioeconómica	2013	2014	2015	2016	2017	2018	2019	2020	2021	2022	2023	Variación (pp)	
												2023/2019	2023/2022
Total	**76,7**	**78,4**	**80,1**	**80,7**	**82,7**	**83,5**	**84,3**	**74,3**	**76,2**	**78,5**	**81,7**	**-2,6**	**3,2**
Quintil I	68,6	71,6	76,1	77,5	77,0	78,8	79,7	74,9	74,5	77,3	77,4	-2,3	0,1
Quintil II	71,2	75,4	79,6	76,6	79,9	80,5	80,9	72,6	77,9	78,4	80,2	-0,7	1,8
Quintil III	80,8	84,8	81,8	83,7	85,0	86,1	85,9	73,9	73,0	78,9	82,5	-3,4	3,6
Quintil IV	86,0	80,6	81,7	83,4	88,5	85,8	90,5	77,9	79,9	78,4	84,7	-5,8	6,3
Quintil V	88,1	91,1	88,0	89,2	92,3	92,8	91,3	71,8	77,9	81,2	89,6	-1,7	8,4

Fuente: Instituto Nacional de Estadística e Informática - Encuesta Nacional de Hogares.

GRÁFICO Nº 1.4
PERÚ: EVOLUCIÓN DE LA TASA NETA DE MATRÍCULA ESCOLAR A EDUCACIÓN INICIAL, SEGÚN CONDICIÓN SOCIOECONÓMICA, 2013-2023
(Porcentaje)

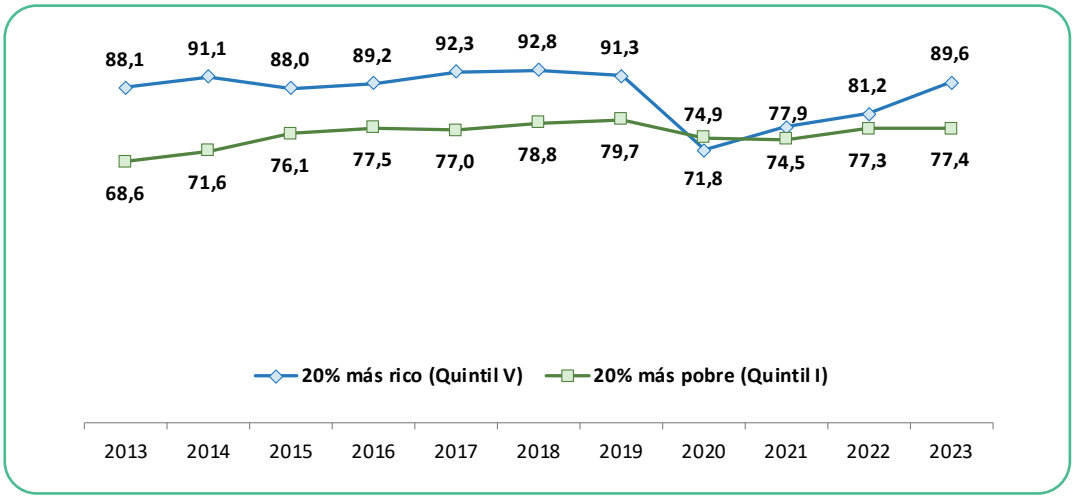

Fuente: Instituto Nacional de Estadística e Informática - Encuesta Nacional de Hogares.

1.2 Tasa bruta y neta de matrícula escolar de la población de 6 a 11 años de edad

La población del grupo de edad de 6 a 11 años es la que tiene edad normativa para matricularse en algún grado de educación primaria. Sin embargo, no todos están matriculados en ese nivel, existen personas de este grupo de edad que pueden estar matriculados en algún otro nivel de educación. Para visibilizar dicha situación, se presentan indicadores de la matrícula de este grupo de edad a algún nivel de educación (tasa bruta) e indicadores de matrícula en primaria correspondiente con la edad normativa (tasa neta).

En el año 2023, la tasa bruta de matrícula de este grupo de edad alcanzó el 99,4%. En cambio el 93,7% de la población de 6 a 11 años de edad estuvo matriculada en el nivel de estudios que le corresponde a su edad normativa. De cada 100 niñas y niños de 6 a 11 años de edad 94 están matriculados en el nivel que le corresponde a su edad normativa, y 99 estuvieron matriculados en algún nivel de educación.

CUADRO Nº 1.4
PERÚ: TASA BRUTA Y NETA DE MATRÍCULA ESCOLAR DE LA POBLACIÓN DE 6 A 11 AÑOS DE EDAD, SEGÚN ÁREA DE RESIDENCIA, 2013-2023
(Porcentaje)

Área de residencia	2013	2014	2015	2016	2017	2018	2019	2020	2021	2022	2023	Variación (pp)	
												2023/2019	2023/2022
Total													
Tasa bruta 1/	**99,1**	**99,2**	**99,1**	**99,2**	**99,5**	**99,5**	**99,0**	**98,1**	**98,2**	**99,2**	**99,4**	**0,4**	**0,2**
Tasa neta 2/	**92,7**	**92,1**	**91,4**	**91,4**	**92,2**	**93,6**	**93,8**	**91,9**	**92,0**	**94,4**	**93,7**	**-0,1**	**-0,7**
Área de residencia													
Urbana													
Tasa bruta	99,3	99,4	99,2	99,1	99,5	99,5	98,8	97,8	97,8	99,1	99,4	0,6	0,3
Tasa neta	92,2	92,2	91,0	91,3	91,8	93,6	93,6	91,6	91,3	94,3	93,7	0,1	-0,6
Rural													
Tasa bruta	98,7	98,7	99,0	99,1	99,3	99,5	99,2	98,9	99,3	99,5	99,4	0,2	-0,1
Tasa neta	93,8	92,1	92,6	91,9	93,4	93,7	94,1	92,9	94,0	94,6	93,8	-0,3	-0,8

1/ **Tasa bruta de matrícula escolar** se refiere a la matrícula de la población de 6 a 11 años de edad a algún grado del Sistema de Enseñanza Regular, respecto de la población del mismo grupo de edad, se expresa en porcentaje.
2/ **Tasa neta de matrícula escolar** se refiere a la matrícula de la población de 6 a 11 años de edad a educación primaria, respecto de la población del mismo grupo de edad, se expresa en porcentaje.
Fuente: Instituto Nacional de Estadística e Informática - Encuesta Nacional de Hogares.

GRÁFICO Nº 1.5
PERÚ: TASA BRUTA Y NETA DE MATRÍCULA ESCOLAR DE LA POBLACIÓN DE 6 A 11 AÑOS DE EDAD, 2013-2023
(Porcentaje)

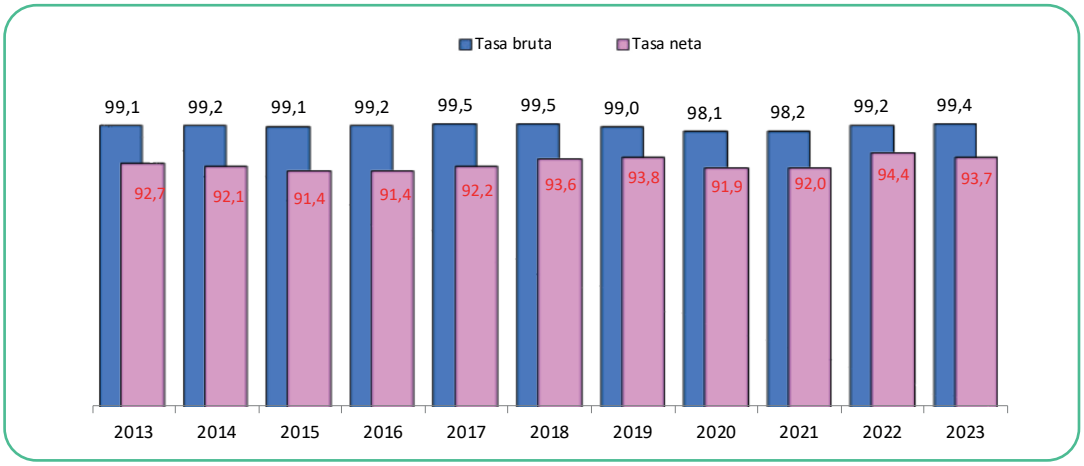

1/ Tasa bruta de matrícula escolar se refiere a la matrícula de la población de 6 a 11 años de edad a algún grado del Sistema de Enseñanza Regular, respecto de la población del mismo grupo de edad, se expresa en porcentaje.
2/ Tasa neta de matrícula escolar se refiere a la matrícula de la población de 6 a 11 años de edad a educación primaria, respecto de la población del mismo grupo de edad, se expresa en porcentaje.
Fuente: Instituto Nacional de Estadística e Informática - Encuesta Nacional de Hogares.

Por área de residencia y región natural existen altas tasas de matrícula escolar y las diferencias no son relevantes. Así, en el área urbana la tasa neta de matrícula a primaria alcanzó el 93,7% y en el área rural el 93,8%. Las tasas brutas en ambas áreas alcanzaron casi a la totalidad de población de 6 a 11 años de edad (99,4%, en cada caso).

Similar comportamiento presentó la tasa neta de matrícula por región natural, la Sierra se ubicó en 95,1%, la Costa en 93,1% y la Selva en 93,0%.

GRÁFICO Nº 1.6
PERÚ: TASA BRUTA Y NETA DE MATRÍCULA ESCOLAR DE LA POBLACIÓN DE 6 A 11 AÑOS DE EDAD, SEGÚN REGIÓN NATURAL, 2023
(Porcentaje)

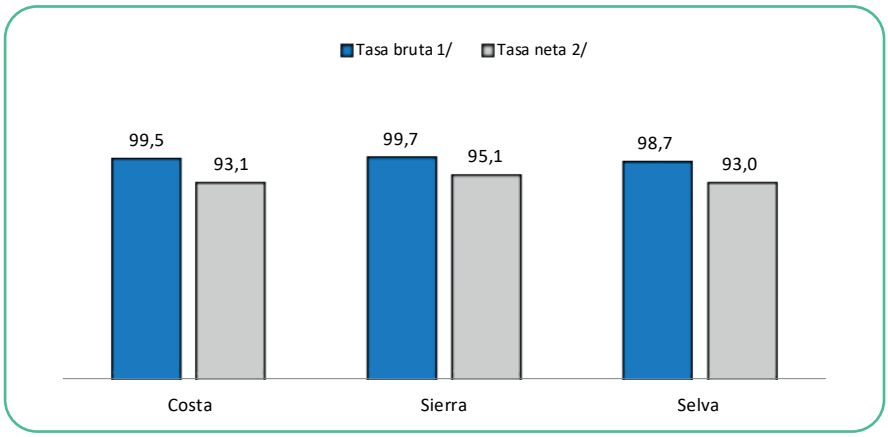

1/ Tasa bruta de matrícula escolar se refiere a la matrícula de la población de 6 a 11 años de edad a algún grado del Sistema de Enseñanza Regular, respecto de la población del mismo grupo de edad, se expresa en porcentaje.
2/ Tasa neta de matrícula escolar se refiere a la matrícula de la población de 6 a 11 años de edad a educación primaria, respecto de la población del mismo grupo de edad, se expresa en porcentaje.
Fuente: Instituto Nacional de Estadística e Informática - Encuesta Nacional de Hogares.

1.2.1 Tasa bruta y neta de matrícula escolar de la población de 6 a 11 años de edad, según sexo

En el año 2023, la tasa bruta de matrícula de este grupo de edad fue de 99,3% en los niños y 99,6% en las niñas, es decir, casi la totalidad de niños y niñas de este grupo etario estuvieron comprendidos en el sistema educativo. La tasa neta de matrícula escolar a educación primaria de niños y niñas alcanzaron la paridad, 93,5% los niños y 94,0% las niñas.

Estas cifras evidencian que se ha eliminado la brecha de género en la matrícula escolar en educación primaria, es decir, se presentaron las mismas oportunidades de estudiar para niñas y niños y por lo tanto, mejorar su futuro. Esta situación favorable se observó en todos los ámbitos geográficos.

CUADRO Nº 1.5
PERÚ: TASA BRUTA Y NETA DE MATRÍCULA ESCOLAR DE LA POBLACIÓN DE 6 A 11 AÑOS DE EDAD, SEGÚN SEXO Y ÁREA DE RESIDENCIA, 2013-2023
(Porcentaje)

Sexo/ Área de residencia	2013	2014	2015	2016	2017	2018	2019	2020	2021	2022	2023	Variación (pp)	
												2023/2019	2023/2022
Niño													
Tasa bruta	**99,2**	**99,2**	**99,1**	**99,2**	**99,4**	**99,5**	**98,8**	**97,8**	**98,6**	**99,3**	**99,3**	**0,5**	**0,0**
Tasa neta	**92,2**	**92,6**	**91,6**	**91,2**	**92,3**	**93,1**	**93,7**	**91,8**	**91,9**	**93,9**	**93,5**	**-0,2**	**-0,4**
Área de residencia													
Urbana													
Tasa bruta	99,4	99,4	99,2	99,1	99,4	99,4	98,7	97,4	98,3	99,3	99,3	0,6	0,0
Tasa neta	91,7	92,9	91,2	90,7	91,9	93,0	93,5	91,5	91,1	93,8	93,2	-0,3	-0,6
Rural													
Tasa bruta	98,7	98,7	99,0	99,3	99,2	99,7	99,2	98,7	99,3	99,3	99,3	0,1	0,0
Tasa neta	93,6	91,9	92,6	92,4	93,3	93,1	94,2	92,9	94,3	93,9	94,5	0,3	0,6
Niña													
Tasa bruta	**99,1**	**99,2**	**99,1**	**99,2**	**99,5**	**99,5**	**99,1**	**98,4**	**97,8**	**99,1**	**99,6**	**0,5**	**0,5**
Tasa neta	**93,2**	**91,7**	**91,3**	**91,7**	**92,1**	**94,3**	**93,9**	**92,0**	**92,1**	**95,0**	**94,0**	**0,1**	**-1,0**
Área de residencia													
Urbana													
Tasa bruta	99,2	99,3	99,1	99,3	99,6	99,6	99,0	98,2	97,3	98,9	99,6	0,6	0,7
Tasa neta	92,8	91,4	90,7	91,8	91,6	94,2	93,8	91,6	91,6	94,8	94,2	0,4	-0,6
Rural													
Tasa bruta	98,7	98,7	99,0	98,9	99,3	99,3	99,3	99,1	99,2	99,7	99,6	0,3	-0,1
Tasa neta	94,1	92,3	92,6	91,4	93,4	94,4	94,0	92,9	93,7	95,3	93,1	-0,9	-2,2

Fuente: Instituto Nacional de Estadística e Informática - Encuesta Nacional de Hogares.

1.2.2 Tasa neta de matrícula escolar de la población de 6 a 11 años de edad, según departamento

En el año 2023, en 17 departamentos, la tasa neta de matrícula a educación primaria superó el 93,0%. Los departamentos que presentaron las tasas más altas fueron: Pasco (96,5%), Arequipa (96,3%), Áncash (96,1%) y Apurímac (96,0%), entre los principales, y los que presentaron las tasas más bajas: La Libertad (91,3%), San Martín (91,0%) y Madre de Dios (90,5%).

GRÁFICO Nº 1.7
PERÚ: TASA BRUTA Y NETA DE MATRÍCULA ESCOLAR DE LA POBLACIÓN DE 6 A 11 AÑOS DE EDAD, SEGÚN DEPARTAMENTO, 2023
(Porcentaje)

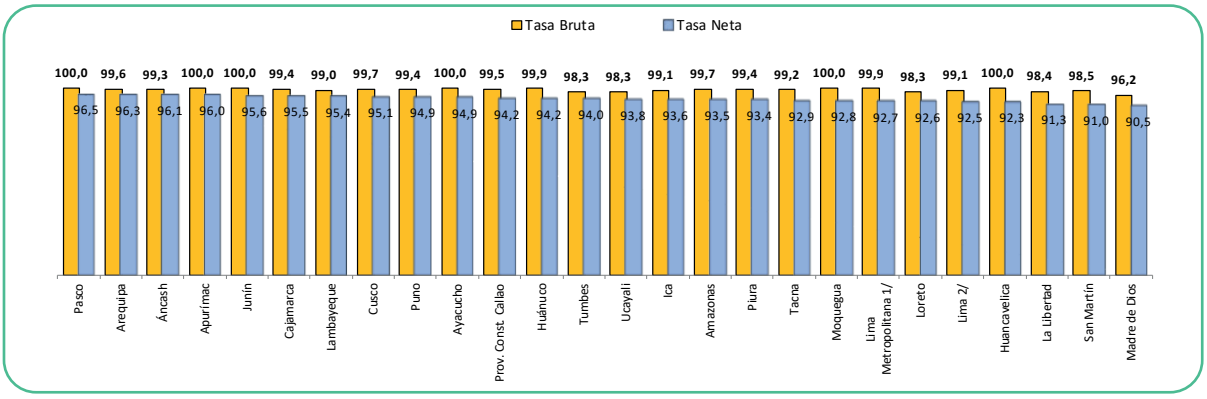

1/ Denominación establecida mediante Ley N° 31140, las publicaciones estadísticas referidas a la provincia de Lima se denominaran en adelante Lima Metropolitana y comprende los 43 distritos.
2/ Denominación establecida mediante Ley N° 31140, las publicaciones estadísticas referidas a la Región Lima, se denominaran en adelante Departamento de Lima y comprende las provincias de: Barranca, Cajatambo, Canta, Cañete, Huaral, Huarochirí, Huaura, Oyón y Yauyos.
Fuente: Instituto Nacional de Estadística e Informática - Encuesta Nacional de Hogares.

1.2.3 Tasa bruta y neta de matrícula escolar de la población de 6 a 11 años de edad, según condición socioeconómica

Según condición socioeconómica, en todos los estratos sociales el acceso al sistema educativo de la población de 6 a 11 años de edad fue casi universal, no existiendo diferencias significativas entre estratos sociales. En el caso de la tasa neta de matrícula a educación primaria es superior al 92%, existiendo pocas diferencias entre quintiles.
Así, tanto en el primer quintil (más pobre), como en el quinto quintil (más rico), la tasa bruta se ubicó por encima del 99,0%. Lo cual evidenció el acceso igualitario y universal a la educación primaria.

CUADRO Nº 1.6
PERÚ: TASA BRUTA Y NETA DE MATRÍCULA ESCOLAR DE LA POBLACIÓN DE 6 A 11 AÑOS DE EDAD, SEGÚN CONDICIÓN SOCIOECONÓMICA, 2013-2023
(Porcentaje)

Condición Socioeconómica	2013	2014	2015	2016	2017	2018	2019	2020	2021	2022	2023	Variación (pp)	
												2023/2019	2023/2022
Total													
Tasa bruta	**99,1**	**99,2**	**99,1**	**99,2**	**99,5**	**99,5**	**99,0**	**98,1**	**98,2**	**99,2**	**99,4**	**0,4**	**0,2**
Tasa neta	**92,7**	**92,1**	**91,4**	**91,4**	**92,2**	**93,6**	**93,8**	**91,9**	**92,0**	**94,4**	**93,7**	**-0,1**	**-0,7**
Quintil I													
Tasa bruta	98,3	98,6	99,0	98,7	99,0	99,3	98,6	98,4	98,3	98,8	99,3	0,7	0,5
Tasa neta	93,1	92,2	92,7	92,4	92,9	93,6	93,7	92,9	93,4	94,1	93,8	0,1	-0,3
Quintil II													
Tasa bruta	99,3	99,2	99,0	99,3	99,6	99,6	98,8	97,4	97,5	99,6	99,1	0,3	-0,5
Tasa neta	92,6	92,0	91,1	92,3	91,8	94,5	93,2	91,1	90,5	94,7	93,8	0,6	-0,9
Quintil III													
Tasa bruta	99,7	99,3	99,3	99,4	99,8	99,8	99,0	97,9	97,7	99,1	99,7	0,7	0,6
Tasa neta	91,1	91,8	90,1	89,7	92,2	93,2	93,8	90,9	91,3	94,2	94,0	0,2	-0,2
Quintil IV													
Tasa bruta	99,2	99,6	99,3	99,4	99,6	99,1	99,7	98,5	98,6	99,4	99,5	-0,2	0,1
Tasa neta	91,9	92,6	92,3	90,2	92,0	93,2	94,3	91,8	92,3	95,0	94,5	0,2	-0,5
Quintil V													
Tasa bruta	99,9	99,6	98,8	99,5	99,6	99,9	99,1	99,0	99,6	99,6	100,0	0,9	0,4
Tasa neta	95,9	92,4	89,5	92,0	91,6	93,3	94,6	93,1	92,2	94,1	91,6	-3,0	-2,5

Fuente: Instituto Nacional de Estadística e Informática - Encuesta Nacional de Hogares.

GRÁFICO Nº 1.8
PERÚ: TASA NETA DE MATRÍCULA ESCOLAR DE LA POBLACIÓN DE 6 A 11 AÑOS DE EDAD, SEGÚN CONDICIÓN SOCIOECONÓMICA, 2013-2023
(Porcentaje)

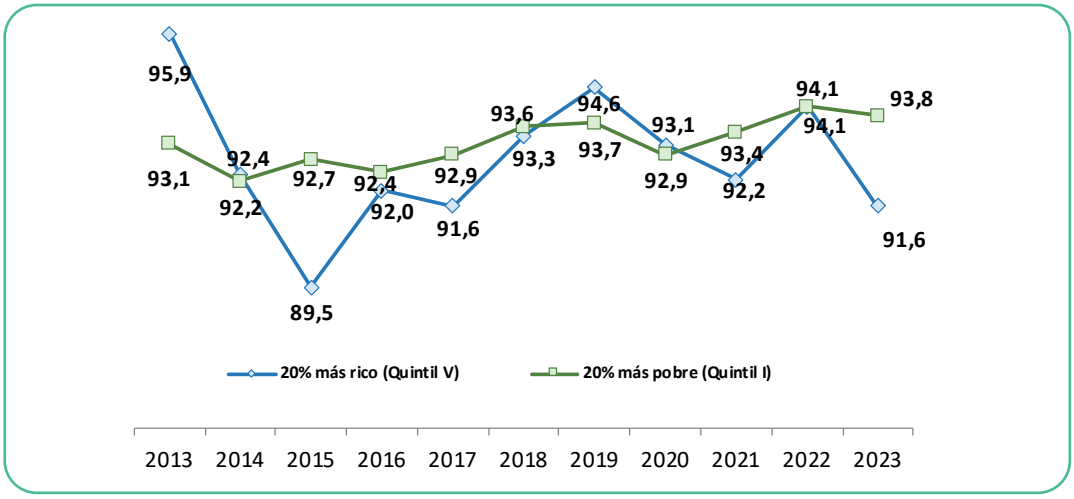

Fuente: Instituto Nacional de Estadística e Informática - Encuesta Nacional de Hogares.

1.3 Tasa bruta y neta de matrícula escolar de la población de 12 a 16 años de edad

A lo largo de los años se observó un incremento sostenido de la tasa bruta y neta de matrícula. La tasa neta de matrícula a educación secundaria de la población de 12 a 16 años de edad, en el año 2023, se situó en 85,8%, mostrando un incremento de 1,1 puntos porcentuales respecto al año 2022 (84,7%); y comparado con el año 2019 (85,3%) se incrementó en 0,5 punto porcentual.

CUADRO Nº 1.7
PERÚ: TASA BRUTA Y NETA DE MATRÍCULA ESCOLAR DE LA POBLACIÓN DE 12 A 16 AÑOS DE EDAD, SEGÚN ÁREA DE RESIDENCIA, 2013-2023
(Porcentaje)

Área de residencia	2013	2014	2015	2016	2017	2018	2019	2020	2021	2022	2023	Variación (pp)	
												2023/2019	2023/2022
Total													
Tasa bruta 1/	**93,1**	**93,6**	**94,4**	**94,6**	**95,3**	**95,6**	**96,1**	**94,6**	**95,3**	**96,4**	**97,1**	**1,0**	**0,7**
Tasa neta 2/	**81,8**	**83,1**	**84,1**	**83,6**	**84,8**	**85,2**	**85,3**	**82,7**	**84,5**	**84,7**	**85,8**	**0,5**	**1,1**
Área de residencia													
Urbana													
Tasa bruta	94,2	94,4	95,2	95,5	95,6	96,1	96,9	94,8	95,8	96,9	97,5	0,6	0,6
Tasa neta	86,4	87,1	87,4	86,6	87,1	87,7	87,5	83,6	85,7	86,0	86,7	-0,8	0,7
Rural													
Tasa bruta	90,8	91,8	92,6	92,4	94,6	94,5	94,0	94,0	93,9	95,1	95,9	1,9	0,8
Tasa neta	72,0	74,4	76,5	76,7	79,4	79,6	79,9	80,1	80,8	81,0	83,3	3,4	2,3

1/ **Tasa bruta de matrícula escolar** se refiere a la matrícula de la población de 12 a 16 años de edad a algún grado del Sistema de Enseñanza Regular, respecto de la población del mismo grupo de edad, se expresa en porcentaje.
2/ **Tasa neta de matrícula escolar** se refiere a la matrícula de la población de 12 a 16 años de edad a educación secundaria, respecto de la población del mismo grupo de edad, se expresa en porcentaje.
Fuente: Instituto Nacional de Estadística e Informática - Encuesta Nacional de Hogares.

Al analizar por área de residencia al año 2023, se observa mayor tasa neta de matrícula escolar a educación secundaria en el área urbana, 86,7% que en el área rural, 83,3%, con una brecha de 3,4 puntos porcentuales entre ambas áreas.

1.3.1 Tasa bruta y neta de matrícula escolar de la población de 12 a 16 años de edad, según ámbito geográfico

Por región natural, en la Sierra la tasa neta de matrícula fue de 86,9%, mayor que en la Costa 85,7% y en la Selva 83,9%.

GRÁFICO Nº 1.9
PERÚ: TASA BRUTA Y NETA DE MATRÍCULA ESCOLAR DE LA POBLACIÓN DE 12 A 16 AÑOS DE EDAD, SEGÚN REGIÓN NATURAL, 2023
(Porcentaje)

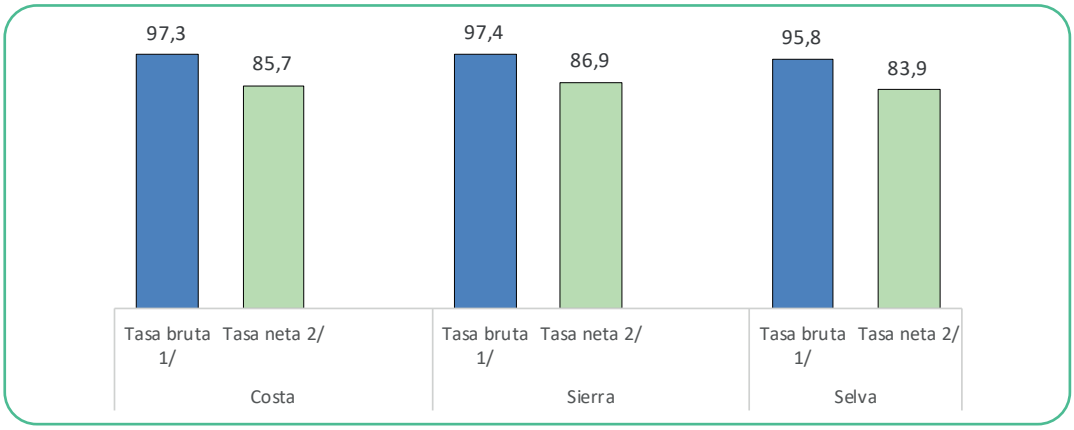

1/ Tasa bruta de matrícula escolar se refiere a la matrícula de la población de 12 a 16 años de edad a algún grado del Sistema de Enseñanza Regular, respecto de la población del mismo grupo de edad, se expresa en porcentaje.
2/ Tasa neta de matrícula escolar se refiere a la matrícula de la población de 12 a 16 años de edad a educación secundaria, respecto de la población del mismo grupo de edad, se expresa en porcentaje.
Fuente: Instituto Nacional de Estadística e Informática - Encuesta Nacional de Hogares.

1.3.2 Tasa bruta y neta de matrícula escolar de la población de 12 a 16 años de edad, según sexo

Al año 2023, la tasa bruta de matrícula a educación secundaria, fue de 97,0% y 97,2%, entre los adolescentes hombres y mujeres, respectivamente; en tanto que, la tasa neta fue de 85,4% en los adolescentes y de 86,2% en las adolescentes. La tasa neta de matrícula de los adolescentes del área urbana fue de 86,2%, siendo 3,0 puntos porcentuales más que del área rural (83,2%) y en el caso de las mujeres esta diferencia fue mayor, 3,9 puntos porcentuales, puesto que, en el área urbana la tasa fue 87,2% y en el área rural 83,3%.

CUADRO Nº 1.8
PERÚ: TASA BRUTA Y NETA DE MATRÍCULA A EDUCACIÓN SECUNDARIA DE LA POBLACIÓN DE 12 A 16 AÑOS DE EDAD, SEGÚN SEXO Y ÁREA DE RESIDENCIA, 2013-2023
(Porcentaje)

Sexo / Área residencia	2013	2014	2015	2016	2017	2018	2019	2020	2021	2022	2023	Variación (pp)	
												2023/2019	2023/2022
Hombre													
Tasa bruta	**93,3**	**93,4**	**94,5**	**95,2**	**96,2**	**96,1**	**96,1**	**94,8**	**94,7**	**95,8**	**97,0**	**0,9**	**1,2**
Tasa neta	**81,0**	**82,5**	**84,0**	**84,1**	**85,3**	**84,9**	**85,2**	**82,9**	**83,1**	**83,6**	**85,4**	**0,2**	**1,8**
Área de residencia													
Urbana													
Tasa bruta	94,1	93,9	95,0	95,8	96,5	96,3	96,7	95,0	95,0	96,0	97,2	0,5	1,2
Tasa neta	85,6	86,1	87,1	87,0	87,3	86,9	87,0	84,2	83,8	85,2	86,2	-0,8	1,0
Rural													
Tasa bruta	91,7	92,1	93,4	93,9	95,4	95,7	94,7	94,1	94,0	95,2	96,5	1,8	1,3
Tasa neta	71,8	74,6	77,0	77,5	80,4	80,6	81,0	79,2	81,2	78,9	83,2	2,2	4,3
Mujer													
Tasa bruta	**92,9**	**93,8**	**94,3**	**93,9**	**94,4**	**95,1**	**96,1**	**94,3**	**95,9**	**97,0**	**97,2**	**1,1**	**0,2**
Tasa neta	**82,6**	**83,8**	**84,2**	**83,0**	**84,4**	**85,5**	**85,3**	**82,5**	**85,8**	**85,9**	**86,2**	**0,9**	**0,3**
Área de residencia													
Urbana													
Tasa bruta	94,3	94,9	95,3	95,2	94,7	95,8	97,2	94,5	96,6	97,7	97,9	0,7	0,2
Tasa neta	87,3	88,1	87,8	86,2	86,9	88,5	87,9	83,1	87,6	86,8	87,2	-0,7	0,4
Rural													
Tasa bruta	89,8	91,4	91,7	90,8	93,6	93,3	93,3	93,8	93,9	94,9	95,2	1,9	0,3
Tasa neta	72,1	74,1	76,0	75,8	78,3	78,5	78,7	81,0	80,4	83,4	83,3	4,6	-0,1

Fuente: Instituto Nacional de Estdística e Informática - Encuesta Nacional de Hogares.

Por región natural, la tasa neta de matrícula de las adolescentes, en la Sierra (86,8%), fue mayor que en la Costa (86,3%) y la Selva (84,8%), y en el caso de los adolescentes, en la Sierra (86,9%) fue mayor que en la Costa (85,1%) y Selva (83,1%), lo cual indica que las brechas entre las regiones del país se han ido acortando cada vez más, especialmente en la región de la Sierra.

GRÁFICO Nº 1.10
PERÚ: TASA BRUTA Y NETA DE MATRÍCULA ESCOLAR DE MUJERES Y HOMBRES DE 12 A 16 AÑOS DE EDAD, SEGÚN REGIÓN NATURAL, 2023
(Porcentaje)

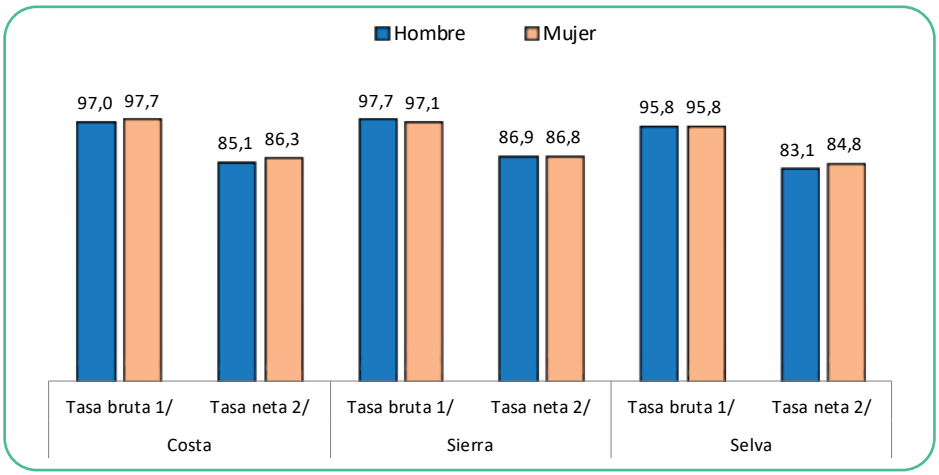

1/ Tasa bruta de matrícula escolar se refiere a la matrícula de la población de 12 a 16 años de edad a algún grado del Sistema de Enseñanza Regular, respecto de la población del mismo grupo de edad, se expresa en porcentaje.
2/ Tasa neta de matrícula escolar se refiere a la matrícula de la población de 12 a 16 años de edad a educación secundaria, respecto de la población del mismo grupo de edad, se expresa en porcentaje.
Fuente: Instituto Nacional de Estadística e Informática - Encuesta Nacional de Hogares.

1.3.3 Tasa bruta y neta de matrícula escolar de la población de 12 a 16 años de edad, según departamento

En el año 2023, en 12 departamentos y en la Provincia Constitucional del Callao se registraron tasas netas de matrícula superiores al promedio nacional (85,8%): Moquegua (91,0%), Puno (90,5%), Ayacucho (90,3%), la Provincia Constitucional del Callao (90,1%), Lima 2/ (89,8%), Cusco (89,1%), Arequipa (88,4%), Tumbes (87,9%), Pasco (87,6%), Lima Metropolitana (87,0%), San Martin (86,4%), Amazonas (86,3%), Huánuco (86,2%) y Apurímac (85,9%). Las tasas más bajas de matrícula escolar se registraron en los departamentos de: Piura (82,4%), Loreto (81,2%) y La Libertad (79,7%).

GRÁFICO Nº 1.11
PERÚ: TASA BRUTA Y NETA DE MATRÍCULA ESCOLAR DE LA POBLACIÓN DE 12 A 16 AÑOS DE EDAD, SEGÚN DEPARTAMENTO, 2023
(Porcentaje)

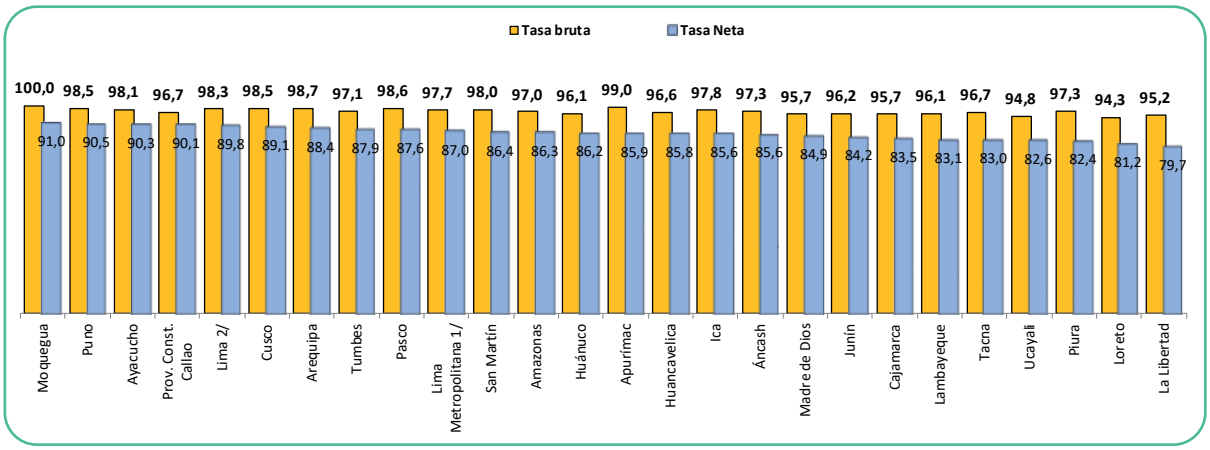

1/ Comprende los 43 distritos que conforman la provincia de Lima.
2/ Comprende las provincias de Barranca, Cajatambo, Canta, Cañete, Huaral, Huarochirí, Huaura, Oyón y Yauyos.
Fuente: Instituto Nacional de Estadística e Informática - Encuesta Nacional de Hogares.

1.3.4 Tasa bruta y neta de matrícula escolar de la población de 12 a 16 años de edad, según condición socioeconómica

Según condición socioeconómica, en el año 2023, se observó brechas importantes entre los estratos sociales. Así, la tasa neta de matrícula a educación secundaria del primer quintil (20% más pobre) fue de 81,8%, siendo 7,4 puntos porcentuales menos respecto del quinto quintil (20% más rico) que alcanzó el 89,2%.

Comparado con el año 2022, la tasa neta de matrícula creció en el V quintil (20% más rico) y en el I quintil y II quintil (quintiles más pobres), en 1,4, 0,5 y 5,4 puntos porcentuales, respectivamente. Mientras que, disminuyó en el III quintil y IV quintil, en 0,6 y 2,6 puntos porcentuales, respectivamente.

CUADRO Nº 1.9
PERÚ: TASA BRUTA Y NETA DE MATRÍCULA ESCOLAR DE LA POBLACIÓN DE 12 A 16 AÑOS DE EDAD, SEGÚN CONDICIÓN SOCIOECONÓMICA, 2013-2023
(Porcentaje)

Condición Socioeconómica	2013	2014	2015	2016	2017	2018	2019	2020	2021	2022	2023	Variación (pp)	
												2023/2019	2023/2022
Total													
Tasa bruta	**93,1**	**93,6**	**94,4**	**94,6**	**95,3**	**95,6**	**96,1**	**94,6**	**95,3**	**96,4**	**97,1**	**1,0**	**0,7**
Tasa neta	**81,8**	**83,1**	**84,1**	**83,6**	**84,8**	**85,2**	**85,3**	**82,7**	**84,5**	**84,7**	**85,8**	**0,5**	**1,1**
Quintil I													
Tasa bruta	89,7	91,9	91,7	92,4	94,1	93,9	93,4	93,6	93,1	95,5	95,5	2,1	0,0
Tasa neta	70,2	73,5	74,3	75,1	76,9	77,4	77,7	80,1	78,5	81,3	81,8	4,1	0,5
Quintil II													
Tasa bruta	93,3	92,6	94,8	94,0	95,1	95,5	96,1	94,0	94,7	96,1	96,9	0,8	0,8
Tasa neta	83,8	82,3	84,0	83,0	85,8	85,6	85,2	82,0	84,3	81,2	86,6	1,4	5,4
Quintil III													
Tasa bruta	93,8	95,1	95,3	95,3	95,7	95,8	96,5	95,3	96,0	96,2	98,4	1,9	2,2
Tasa neta	84,0	86,1	88,8	87,0	88,1	87,3	87,2	84,3	87,3	87,4	86,8	-0,4	-0,6
Quintil IV													
Tasa bruta	95,1	94,1	95,7	95,3	96,7	96,8	98,5	94,8	97,1	97,7	97,5	-1,0	-0,2
Tasa neta	88,5	91,7	90,3	89,4	88,9	90,4	91,5	84,8	87,1	89,7	87,1	-4,4	-2,6
Quintil V													
Tasa bruta	96,5	95,5	96,5	98,6	96,5	97,8	98,1	97,4	97,3	97,2	98,4	0,3	1,2
Tasa neta	91,0	91,3	90,7	92,0	91,0	92,3	91,6	86,1	89,1	87,8	89,2	-2,4	1,4

Fuente: Instituto Nacional de Estadística e Informática - Encuesta Nacional de Hogares.

GRÁFICO Nº 1.12
PERÚ: TASA NETA DE MATRÍCULA ESCOLAR A EDUCACIÓN SECUNDARIA DE LA POBLACIÓN DE 12 A 16 AÑOS DE EDAD, SEGÚN CONDICIÓN SOCIOECONÓMICA, 2013-2023
(Porcentaje)

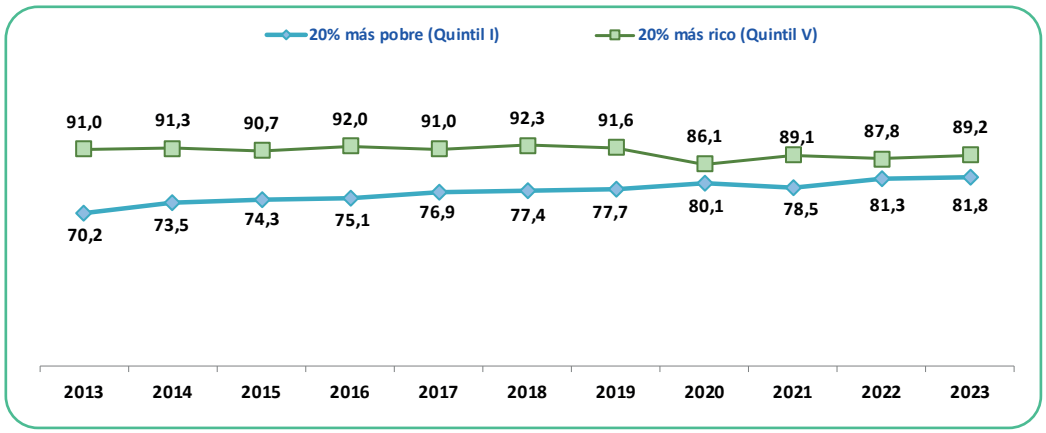

Fuente: Instituto Nacional de Estadística e Informática - Encuesta Nacional de Hogares.

1.3.5 Tasa bruta y neta de matrícula escolar de la población de 12 a 16 años de edad, según lengua materna

En el año 2023, la tasa neta de matrícula de la población de 12 a 16 años que tiene como lengua materna al castellano, fue de 85,9%, respecto de los que tienen como idioma una lengua nativa, 84,9%, mostró una diferencia de 1,0 punto porcentual. Respecto al año 2022, se observó que la tasa neta de matrícula de la población con lengua castellano se incrementó en 0,8 punto porcentual, al pasar de 85,1% en el 2022 a 85,9% en el 2023 y de la población con lengua nativa aumentó en 2,5 puntos porcentuales (pasó de 82,4% a 84,9%).

Por área de residencia, se observó que, en el área urbana, la tasa neta de matrícula escolar de la población de 12 a 16 años con lengua materna nativa (87,6%) y los que tienen como lengua materna el castellano (86,6%) mostraron una brecha de 1,0 punto porcentual, a favor de los que tienen una lengua nativa. En el área rural, la tasa de matrícula escolar de los adolescentes con lengua materna nativa alcanzó el 84,0% y los que tienen como lengua materna el castellano el 83,2%, siendo la brecha de 0,8 punto porcentual, a favor de los que tienen lengua nativa.

CUADRO Nº 1.10
PERÚ: TASA BRUTA Y NETA DE MATRÍCULA ESCOLAR DE LA POBLACIÓN DE 12 A 16 AÑOS DE EDAD, SEGÚN LENGUA MATERNA Y ÁREA DE RESIDENCIA, 2013-2023
(Porcentaje)

Lengua materna / Área de residencia	2013	2014	2015	2016	2017	2018	2019	2020	2021	2022	2023	Variación (pp)	
												2023/2019	2023/2022
Total													
Tasa bruta													
-Castellano	93,1	93,6	94,7	94,7	95,3	95,5	96,1	94,5	95,6	96,6	97,2	1,1	0,6
-Lengua Nativa 1/	93,6	94,4	93,1	94,0	95,7	96,4	95,9	95,7	93,8	96,4	96,7	0,8	0,3
Tasa neta													
-Castellano	83,2	84,3	85,3	84,6	85,5	85,7	85,9	82,7	85,0	85,1	85,9	0,0	0,8
-Lengua Nativa 1/	72,5	75,6	74,9	76,2	80,0	81,0	81,1	83,5	80,5	82,4	84,9	3,8	2,5
Urbana													
Tasa bruta													
-Castellano	94,3	94,6	95,2	95,6	95,7	96,0	97,1	94,8	96,0	97,0	97,6	0,5	0,6
-Lengua Nativa 1/	94,7	93,4	94,9	93,7	94,4	97,5	92,3	96,5	93,3	97,4	98,3	6,0	0,9
Tasa neta													
-Castellano	86,7	87,5	87,8	86,9	87,2	87,7	87,8	83,4	85,9	86,0	86,6	-1,2	0,6
-Lengua Nativa 1/	81,3	78,8	78,2	77,4	87,7	86,9	83,6	92,4	86,0	91,5	87,6	4,0	-3,9
Rural													
Tasa bruta													
-Castellano	89,8	90,8	92,9	91,8	94,0	94,1	93,1	93,5	94,1	94,8	95,9	2,8	1,1
-Lengua Nativa 1/	93,3	94,6	92,6	94,1	96,0	96,1	96,6	95,4	93,9	96,1	96,1	-0,5	0,0
Tasa neta													
-Castellano	72,7	74,4	77,8	77,3	79,9	79,7	79,8	80,1	81,7	81,7	83,2	3,4	1,5
-Lengua Nativa 1/	70,6	74,8	73,9	75,9	78,3	79,6	80,6	80,4	78,9	79,5	84,0	3,4	4,5

1/ Comprende: Quechua, aimara y lenguas amazónicas.
Fuente: Instituto Nacional de Estadística e Informática - Encuesta Nacional de Hogares.

GRÁFICO Nº 1.13
PERÚ: TASA NETA DE MATRÍCULA ESCOLAR A EDUCACIÓN SECUNDARIA DE LA POBLACIÓN DE 12 A 16 AÑOS DE EDAD, SEGÚN LENGUA MATERNA, 2013-2023
(Porcentaje)

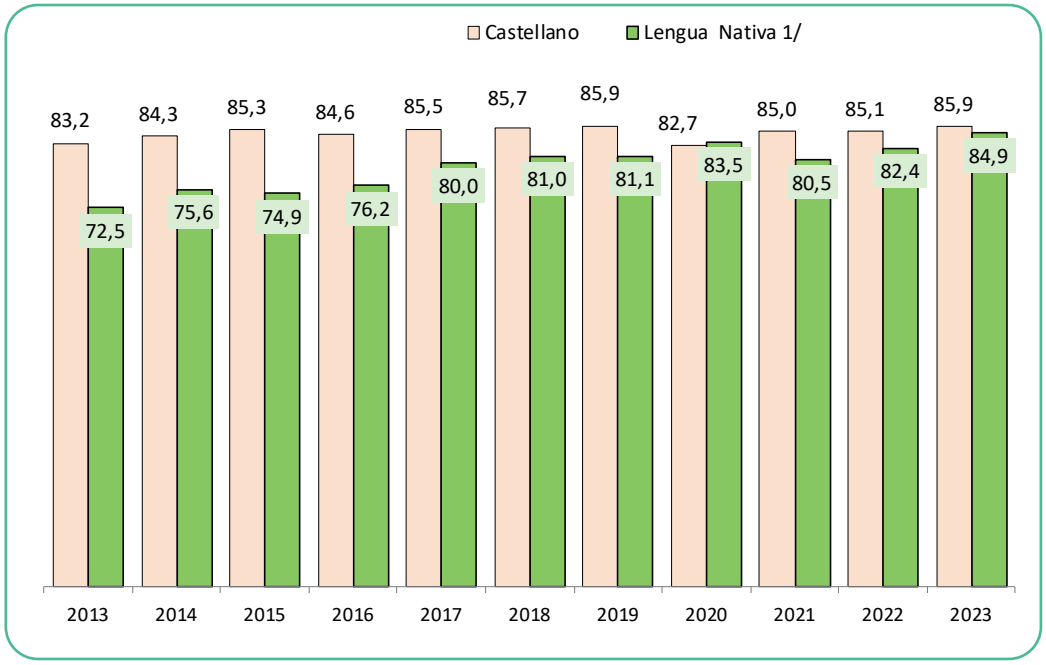

1/ Comprende: Quechua, aimara y lenguas amazónicas.
Fuente: Instituto Nacional de Estadística e Informática . Encuesta Nacional de Hogares.

1.4 Tasa de matrícula a educación superior de la población de 17 a 24 años de edad

Los resultados de la Encuesta Nacional de Hogares del año 2023, revelaron que el 33,3% de la población de 17 a 24 años de edad estaba matriculada en educación superior (universitaria y no universitaria). Comparado con el año anterior, aumentó en 2,9 puntos porcentuales y en relación con el año 2019, creció en 2,1 puntos porcentuales.

CUADRO Nº 1.11
PERÚ: TASA DE MATRÍCULA A EDUCACIÓN SUPERIOR DE LA POBLACIÓN DE 17 A 24 AÑOS DE EDAD, SEGÚN ÁMBITO GEOGRÁFICO, 2013-2023
(Porcentaje)

Ámbito geográfico	2013	2014	2015	2016	2017	2018	2019	2020	2021	2022	2023	Variación (pp)	
												2023/2019	2023/2022
Total	**29,0**	**29,7**	**29,1**	**30,8**	**30,7**	**31,2**	**31,2**	**25,0**	**28,2**	**30,4**	**33,3**	**2,1**	**2,9**
Urbana	33,1	33,7	32,6	34,6	34,4	34,7	34,4	27,1	31,0	33,2	35,9	1,5	2,7
Rural	14,6	15,8	16,1	16,1	16,0	16,1	17,5	16,9	16,7	19,0	22,6	5,1	3,6
Costa	30,5	32,2	31,0	33,0	32,4	33,8	33,1	26,0	29,3	31,5	34,9	1,8	3,4
Sierra	28,8	28,0	28,7	30,6	30,8	30,3	30,9	25,7	30,2	31,5	34,2	3,3	2,7
Selva	22,6	22,9	21,0	20,6	22,2	20,9	22,5	19,0	18,3	22,3	23,3	0,8	1,0

Fuente: Instituto Nacional de Estadística e Informática - Encuesta Nacional de Hogares.

Por área de residencia, se observó que la tasa de matrícula a educación superior en el área urbana (35,9%) fue mayor a la registrada en el área rural (22,6%), en 13,3 puntos porcentuales. En general, se apreció en los últimos años una tendencia hacia el incremento, en todos los ámbitos geográficos.

GRÁFICO Nº 1.14
PERÚ: TASA DE MATRÍCULA EN EDUCACIÓN SUPERIOR DE LA POBLACIÓN DE 17 A 24 AÑOS DE EDAD, SEGÚN ÁREA DE RESIDENCIA, 2013-2023
(Porcentaje)

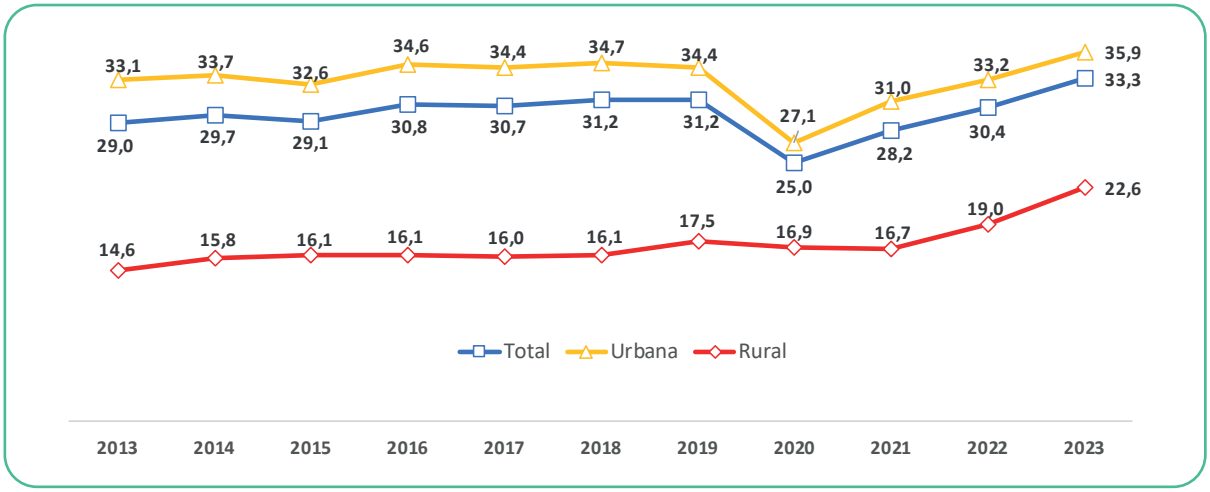

Fuente: Instituto Nacional de Estadística e Informática . Encuesta Nacional de Hogares.

1.4.1 Tasa de matrícula a educación superior, según sexo y ámbito geográfico

En el año 2023, la tasa de matrícula a educación superior fue mayor en las mujeres (36,0%) que en los hombres (30,6%). Por área de residencia, se presentó el mismo comportamiento, fue mayor en la población femenina de 17 a 24 años de edad que en la masculina. Así, el 38,5% de las mujeres del área urbana y el 25,1% del área rural estaban matriculadas en educación superior y en el caso de los hombres el 33,3% del área urbana y 20,6% del área rural.

Según región natural, las mujeres residentes en la Costa (37,8%), Sierra (36,2%) y Selva (27,0%) tenían tasas de matrícula a educación superior, con valores por encima de las tasas registradas por los hombres, de la Costa (32,1%), Sierra (32,4%) y Selva (20,2%), con diferencias en 5,7, 3,8 y 6,8 puntos porcentuales en la Costa, Sierra y Selva, respectivamente, a favor de las mujeres.

CUADRO Nº 1.12
PERÚ: TASA DE MATRÍCULA A EDUCACIÓN SUPERIOR DE LA POBLACIÓN DE 17 A 24 AÑOS DE EDAD, SEGÚN SEXO Y ÁMBITO GEOGRÁFICO, 2013-2023
(Porcentaje)

Sexo /Ámbito geográfico	2013	2014	2015	2016	2017	2018	2019	2020	2021	2022	2023	Variación (pp)	
												2023/2019	2023/2022
Hombre	**27,4**	**27,9**	**27,4**	**28,6**	**28,6**	**29,9**	**30,1**	**23,1**	**25,4**	**28,1**	**30,6**	**0,5**	**2,5**
Urbana	31,5	32,0	31,0	32,2	32,1	33,6	33,3	24,8	28,1	31,0	33,3	0,0	2,3
Rural	14,1	14,2	15,1	15,7	15,7	16,0	17,1	16,6	15,3	17,5	20,6	3,5	3,1
Costa	28,6	31,0	29,2	30,2	30,3	33,0	32,7	24,7	26,7	28,7	32,1	-0,6	3,4
Sierra	28,1	25,5	27,7	29,6	28,9	28,4	29,2	22,8	27,5	31,4	32,4	3,2	1,0
Selva	21,1	20,5	18,6	19,1	20,3	19,7	19,8	16,8	15,1	17,2	20,2	0,4	3,0
Mujer	**30,6**	**31,7**	**30,9**	**33,1**	**32,8**	**32,4**	**32,3**	**27,1**	**31,1**	**32,8**	**36,0**	**3,7**	**3,2**
Urbana	34,8	35,4	34,3	37,0	36,7	35,9	35,4	29,3	34,0	35,5	38,5	3,1	3,0
Rural	15,2	17,7	17,3	16,5	16,3	16,3	17,9	17,3	18,2	20,9	25,1	7,2	4,2
Costa	32,5	33,5	32,9	35,9	34,5	34,5	33,4	27,2	31,9	34,4	37,8	4,4	3,4
Sierra	29,6	30,7	29,8	31,7	32,7	32,4	32,7	28,8	33,0	31,6	36,2	3,5	4,6
Selva	24,4	25,7	23,7	22,3	24,2	22,2	25,6	21,4	22,0	28,0	27,0	1,4	-1,0

Fuente: Instituto Nacional de Estadística e Informática - Encuesta Nacional de Hogares.

GRÁFICO Nº 1.15
PERÚ: TASA DE MATRÍCULA A EDUCACIÓN SUPERIOR DE MUJERES Y HOMBRES DE 17 A 24 AÑOS DE EDAD, 2013-2023
(Porcentaje)

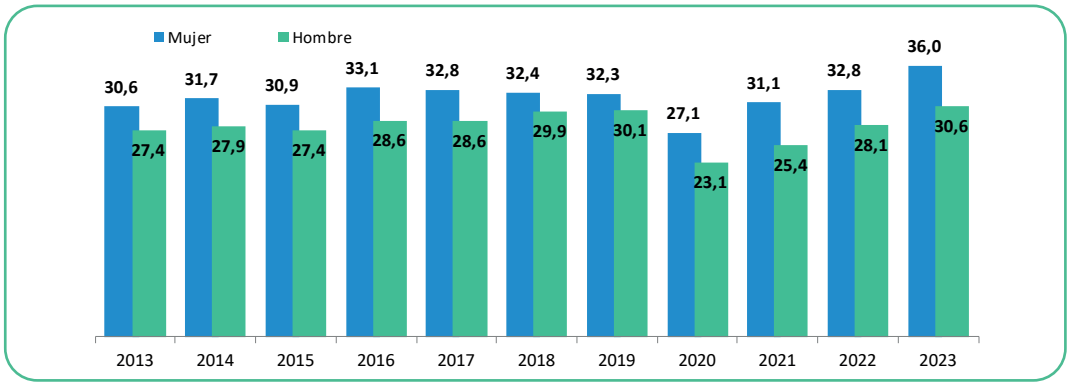

Fuente: Instituto Nacional de Estadística e Informática . Encuesta Nacional de Hogares.

1.4.2 Tasa de matrícula a educación superior, según departamento

En los siguientes departamentos, la cobertura de matrícula a educación superior en el año 2023, fue mayor al promedio nacional (33,3%): Moquegua (42,6%), Ica (41,3%), Cusco (41,1%), Arequipa (40,3%), Tacna (40,2%), Apurímac (39,9%), Áncash (37,3%), Junín (36,9%), Lima Metropolitana (36,7%), Lambayeque (35,5%), Lima 2/ (35,3%), Pasco (34,3%), Tumbes (33,8%) y la Provincia Constitucional del Callao (33,6%).

En el extremo opuesto, con menores tasas de matrícula a educación superior de la población de 17 a 24 años de edad, se encontraban: Loreto (19,3%), Piura (19,9%) y Ucayali (24,2%).

GRÁFICO Nº 1.16
PERÚ: TASA DE MATRÍCULA A EDUCACIÓN SUPERIOR, SEGÚN DEPARTAMENTO, 2013 Y 2023
(Porcentaje)

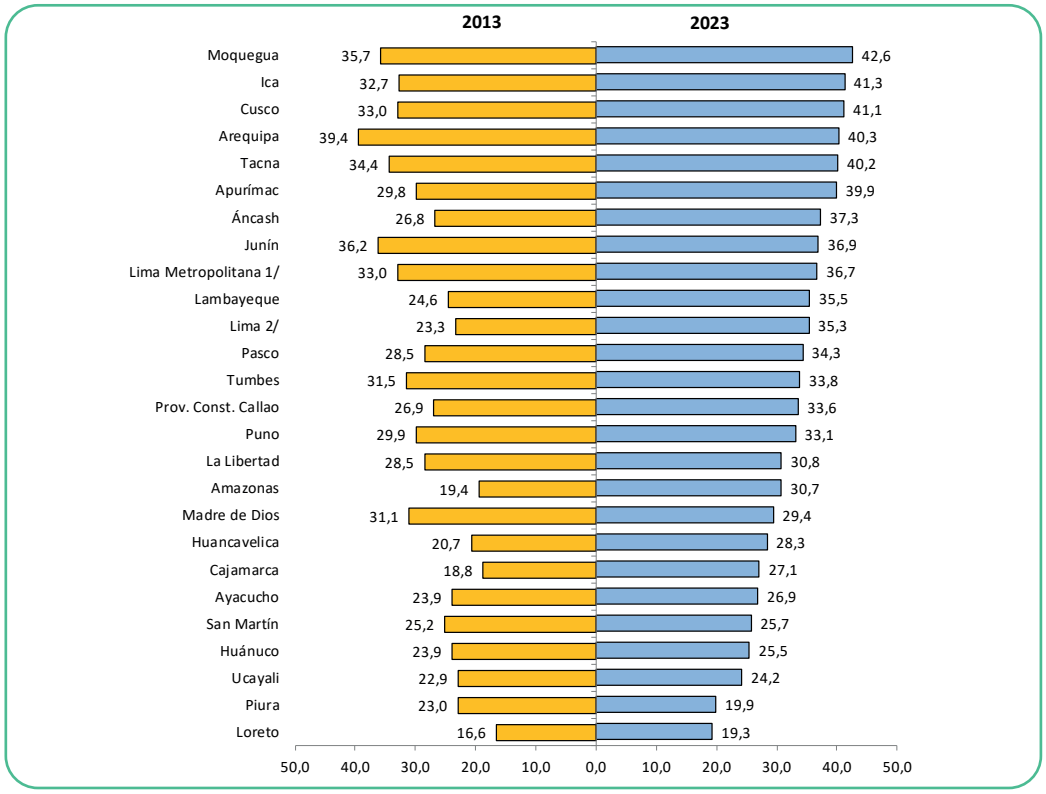

1/ Comprende los 43 distritos que conforman la provincia de Lima.
2/ Comprende las provincias de Barranca, Cajatambo, Canta, Cañete, Huaral, Huarochirí, Huaura, Oyón y Yauyos.
Fuente: Instituto Nacional de Estadística e Informática - Encuesta Nacional de Hogares.

1.4.3 Tasa de matrícula a educación superior, según condición socioeconómica

Según condición socioeconómica, se observó brechas importantes entre los estratos sociales. Así, en el año 2023, la matrícula escolar a educación superior del quintil más rico (56,3%) fue casi cuatro veces más que el quintil más pobre (15,6%), siendo la brecha de 40,7 puntos porcentuales, a favor del quintil más rico.

Respecto al año 2022, se observó incrementos en todos los estratos sociales, principalmente en el V quintil, en 5,7 puntos porcentuales.

CUADRO Nº 1.13
PERÚ: TASA DE MATRÍCULA DE LA POBLACIÓN DE 17 A 24 AÑOS DE EDAD, SEGÚN CONDICIÓN SOCIOECONÓMICA, 2013-2023
(Porcentaje)

Condición Socioeconómica	2013	2014	2015	2016	2017	2018	2019	2020	2021	2022	2023	Variación (pp)	
												2023/2019	2023/2022
Total	**29,0**	**29,7**	**29,1**	**30,8**	**30,7**	**31,2**	**31,2**	**25,0**	**28,2**	**30,4**	**33,3**	**2,1**	**2,9**
Quintil I	9,0	10,2	9,3	10,5	10,4	10,9	12,1	14,8	12,7	14,4	15,6	3,5	1,2
Quintil II	19,2	19,9	20,7	20,9	21,1	22,0	21,3	20,3	20,4	22,8	24,1	2,8	1,3
Quintil III	26,2	24,4	27,4	28,6	28,9	27,8	26,8	21,3	24,3	28,2	31,6	4,8	3,4
Quintil IV	35,0	36,8	34,1	35,6	35,8	35,6	37,5	27,9	35,1	34,8	38,8	1,3	4,0
Quintil V	51,0	53,4	50,6	53,7	52,9	55,0	54,1	41,4	46,3	50,6	56,3	2,2	5,7

Fuente: Instituto Nacional de Estadística e Informática -Encuesta Nacional de Hogares.

GRÁFICO Nº 1.17
PERÚ: TASA DE MATRÍCULA EN EDUCACIÓN SUPERIOR DE LA POBLACIÓN DE 17 A 24 AÑOS DE EDAD, SEGÚN CONDICIÓN SOCIOECONÓMICA, 2013-2023
(Porcentaje)

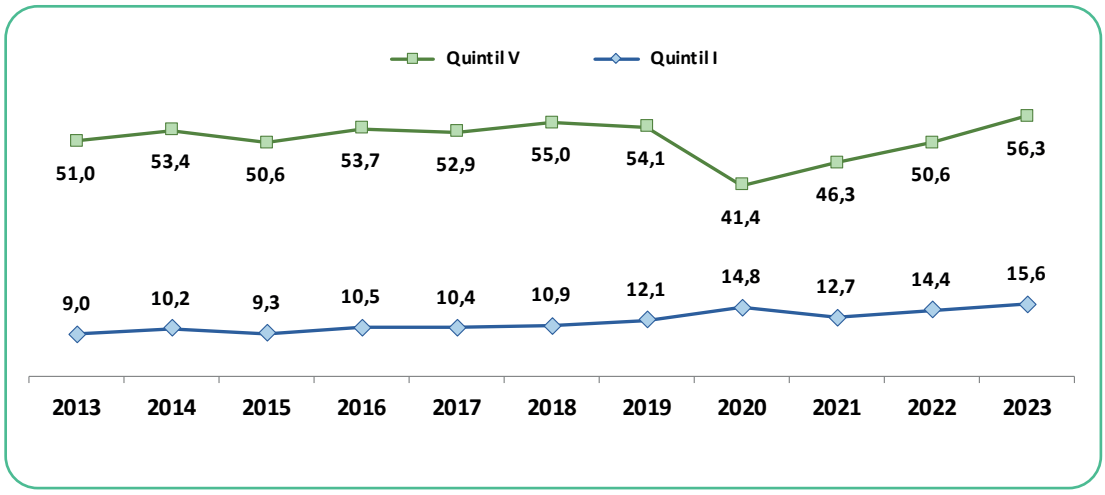

Fuente: Instituto Nacional de Estadística e Informática . Encuesta Nacional de Hogares.

1.4.4 Tasa de matrícula a educación superior, según lengua materna

De acuerdo a la lengua materna que aprendieron en su niñez, la tasa de matrícula en educación superior de los que tienen como lengua materna el castellano fue 34,6% y de aquellos con lengua materna nativa 22,2%, existiendo una diferencia de 12,4 puntos porcentuales.

CUADRO Nº 1.14
PERÚ: TASA DE MATRÍCULA A EDUCACIÓN SUPERIOR DE LA POBLACIÓN DE 17 A 24 AÑOS DE EDAD, SEGÚN LENGUA MATERNA Y ÁREA DE RESIDENCIA, 2013-2023
(Porcentaje)

Lengua Materna/ Área de residencia	2013	2014	2015	2016	2017	2018	2019	2020	2021	2022	2023	Variación (pp)	
												2023/2019	2023/2022
Total													
Castellano	**30,3**	**31,2**	**30,5**	**33,2**	**32,3**	**32,7**	**32,4**	**26,0**	**29,2**	**31,5**	**34,6**	**2,2**	**3,1**
Lengua Nativa 1/	**17,8**	**17,0**	**17,3**	**19,8**	**19,6**	**17,5**	**20,0**	**17,1**	**18,7**	**21,0**	**22,2**	**2,2**	**1,2**
Urbana													
Castellano	33,4	34,1	33,1	35,2	35,0	35,4	34,8	27,6	31,3	33,7	36,6	1,8	2,9
Lengua Nativa 1/	27,4	24,4	23,7	25,7	26,5	24,5	26,6	18,6	25,7	24,8	26,2	-0,4	1,4
Rural													
Castellano	15,2	17,0	17,3	16,3	16,6	17,6	18,5	17,4	17,9	19,4	24,2	5,7	4,8
Lengua Nativa 1/	13,3	13,0	13,6	15,7	14,8	12,9	15,2	16,0	14,1	18,3	19,2	4,0	0,9

1/ Comprende: Quechua, aimara y lenguas amazónicas.
Fuente: Instituto Nacional de Estadística e Informática -Encuesta Nacional de Hogares.

Según área de residencia, la mayor brecha en la matrícula a educación superior se presentó en el área urbana entre los que tienen como lengua materna el castellano (36,6%) respecto a los que tienen una lengua nativa (26,2%), mostrando una diferencia de 10,4 puntos porcentuales. Asimismo, en el área rural, la tasa de matrícula fue de 24,2% entre los que tienen como lengua materna el castellano y de 19,2% los que tienen una lengua nativa, existiendo una brecha de 5,0 puntos porcentuales.

GRÁFICO Nº 1.18
PERÚ: TASA DE MATRÍCULA A EDUCACIÓN SUPERIOR DE LA POBLACIÓN DE 17 A 24 AÑOS DE EDAD, SEGÚN LENGUA MATERNA, 2013-2023
(Porcentaje)

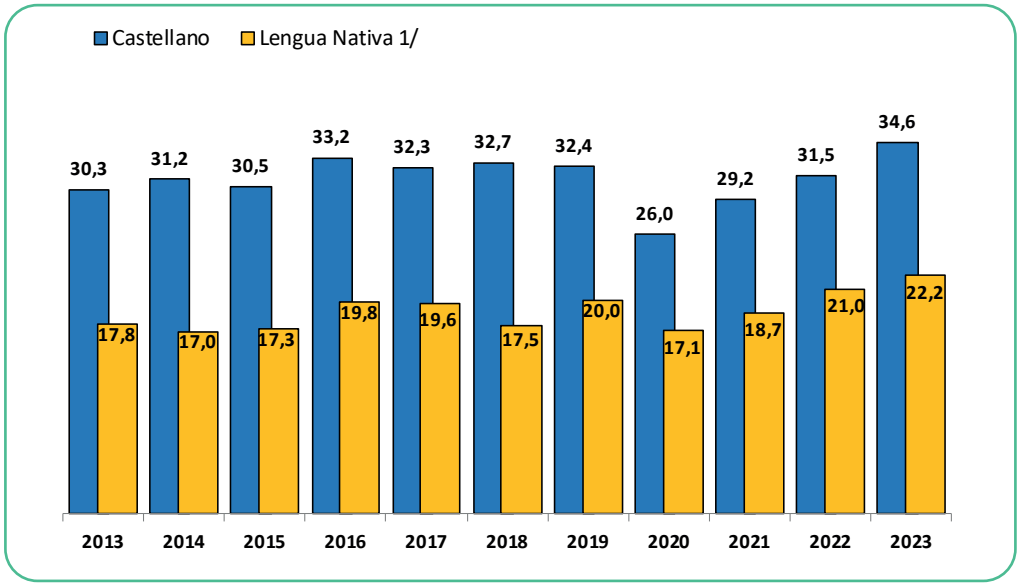

1/ Comprende: Quechua, aimara y lenguas amazónicas.
Fuente: Instituto Nacional de Estadística e Informática -Encuesta Nacional de Hogares.

Capítulo

2 TASA DE ASISTENCIA ESCOLAR

Capítulo 2 TASA DE ASISTENCIA ESCOLAR

En este capítulo se aborda la asistencia de la población en edad escolar (de 3 a 24 años de edad) a los niveles de la Educación Básica Regular (EBR): inicial, primaria, secundaria, así como a educación superior (universitaria y no universitaria).

La tasa de asistencia es presentada en sus dos formas: bruta y neta. Se entiende por tasa bruta, a la asistencia de la población en edad escolar a algún grado o nivel de educación de la enseñanza formal. En cambio, la tasa neta, se refiere a la asistencia de la población con edad normativa al nivel o grado de estudios que le corresponde a la edad.

2.1 Tasa neta de asistencia escolar de la población de 3 a 5 años de edad

En el año 2023, la tasa neta de asistencia escolar a educación inicial de la población de 3 a 5 años de edad, registró el 80,5%, lo cual al compararlo con el año 2022, significó un aumento de 2,7 puntos porcentuales; sin embargo, respecto al año 2019, disminuyó en 2,9 puntos porcentuales.

GRÁFICO N° 2.1
PERÚ: TASA NETA DE ASISTENCIA ESCOLAR DE LA POBLACIÓN DE 3 A 5 AÑOS DE EDAD, A EDUCACIÓN INICIAL, 2013-2023
(Porcentaje)

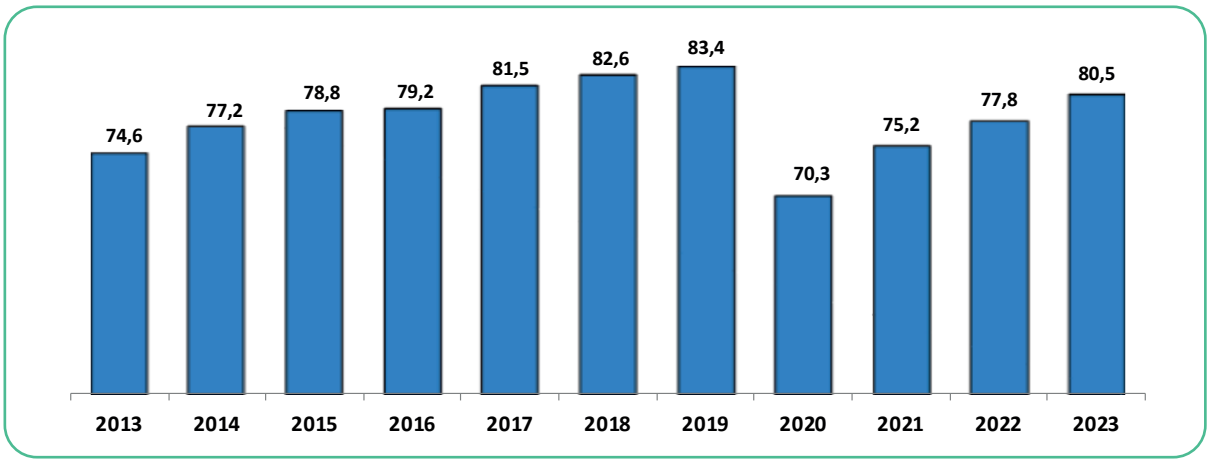

Fuente: Instituto Nacional de Estadística e Informática - Encuesta Nacional de Hogares.

Según área de residencia, en el año 2023 la tasa de asistencia en el área urbana (80,6%) fue ligeramente mayor que en el área rural (80,3%), con una brecha de 0,3 punto porcentual, a favor del área urbana. Si comparamos la tasa de asistencia del año 2023, respecto al 2022, en el área urbana se incrementó en 4,4 puntos porcentuales; mientras que, en el área rural disminuyó en 2,2 puntos porcentuales; en tanto que, al compararlo con el año 2019, disminuyó en 3,5 puntos porcentuales en el área urbana y en 0,9 punto porcentual en el área rural.

Por región natural, en el año 2023, respecto al año 2022, la tasa de asistencia a inicial aumentó en casi todas las regiones naturales. Así, en la Costa se incrementó en 6,3 puntos porcentuales y en la Selva en 0,8 punto porcentual; mientras que, disminuyó en la Sierra en 2,8 puntos porcentuales. Al compararlo con el año 2019 disminuyó en todas las regiones. Si analizamos las brechas entre regiones, la población de 3 a 5 años de edad que reside en la Costa (81,6%) es quien registró la tasa más alta, seguido de la región Sierra (80,0%) y Selva (77,1%), siendo las brechas de 1,6 y 4,5 puntos porcentuales respectivamente.

CUADRO Nº 2.1
PERÚ: TASA NETA DE ASISTENCIA ESCOLAR A EDUCACIÓN INICIAL, SEGÚN ÁMBITO GEOGRÁFICO, 2013-2023
(Porcentaje)

Ámbito geográfico	2013	2014	2015	2016	2017	2018	2019	2020	2021	2022	2023	Variación (pp)	
												2023/2019	2023/2022
Total	**74,6**	**77,2**	**78,8**	**79,2**	**81,5**	**82,6**	**83,4**	**70,3**	**75,2**	**77,8**	**80,5**	**-2,9**	**2,7**
Área de residencia													
Urbana	77,0	78,5	78,6	79,2	82,0	83,0	84,1	68,5	74,2	76,2	80,6	-3,5	4,4
Rural	68,8	73,7	79,4	79,1	79,8	81,2	81,2	75,1	78,3	82,5	80,3	-0,9	-2,2
Región natural													
Costa	77,5	81,9	78,5	81,3	82,5	84,9	85,8	69,4	73,6	75,3	81,6	-4,2	6,3
Sierra	74,0	75,2	81,1	78,3	82,0	81,3	82,2	73,7	79,8	82,8	80,0	-2,2	-2,8
Selva	66,9	66,3	74,9	73,8	76,9	76,6	77,2	65,1	70,8	76,3	77,1	-0,1	0,8

Nota 1. Tasa neta de asistencia escolar se refiere a la asistencia de la población de 3 a 5 años de edad a educación inicial, respecto de la población del mismo grupo de edad, se expresa en porcentaje.
Nota 2. En el año 2015, debido al fenómeno El Niño, el MINEDU dispuso que el cierre del año escolar se programe para el 30 de noviembre, por lo que el cálculo de la tasa de asistencia escolar, se consideró desde el mes de Abril a Noviembre 2015.
Fuente: Instituto Nacional de Estadística e Informática - Encuesta Nacional de Hogares.

GRÁFICO N° 2.2
PERÚ: TASA NETA DE ASISTENCIA ESCOLAR A EDUCACIÓN INICIAL DE LA POBLACIÓN DE 3 A 5 AÑOS DE EDAD SEGÚN ÁREA DE RESIDENCIA, 2013-2023
(Porcentaje)

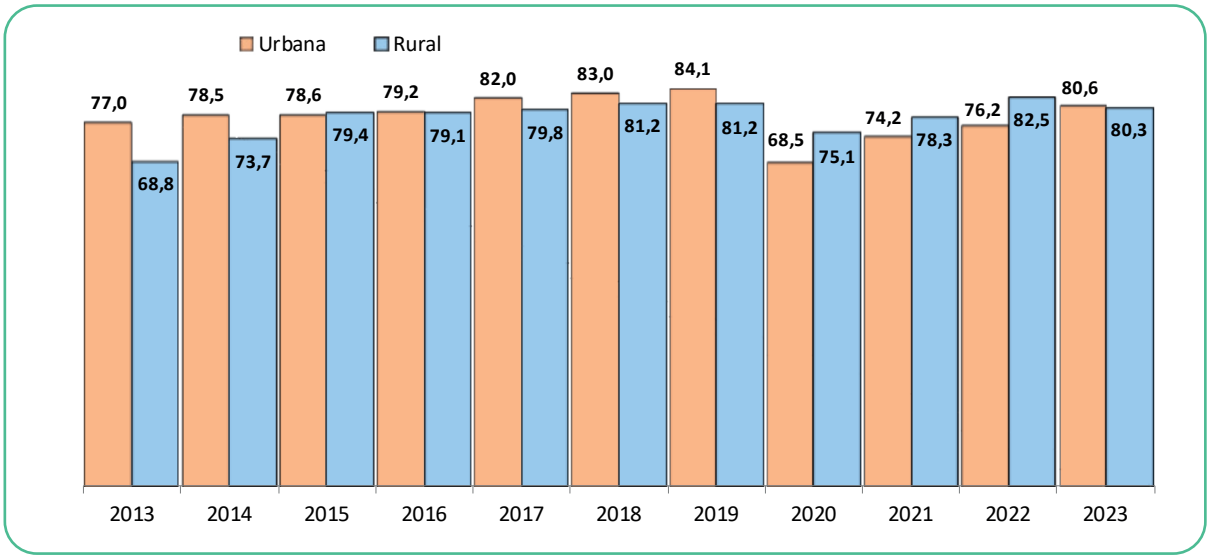

Fuente: Instituto Nacional de Estadística e Informática - Encuesta Nacional de Hogares.

2.1.1 Tasa neta de asistencia escolar a educación inicial, según sexo

En el año 2023, se observó mayor tasa de asistencia escolar a educación inicial de las niñas (81,7%) que de los niños (79,4%). Comparado con el año 2022 aumentó en 3,6 y 1,8 puntos porcentuales en las niñas y en los niños, respectivamente.

CUADRO Nº 2.2
PERÚ: TASA NETA DE ASISTENCIA ESCOLAR A EDUCACIÓN INICIAL, SEGÚN SEXO Y ÁREA DE RESIDENCIA, 2013-2023
(Porcentaje)

Sexo/ Área de residencia	2013	2014	2015	2016	2017	2018	2019	2020	2021	2022	2023	Variación (pp)	
												2023/2019	2023/2022
Total	**74,6**	**77,2**	**78,8**	**79,2**	**81,5**	**82,6**	**83,4**	**70,3**	**75,2**	**77,8**	**80,5**	**-2,9**	**2,7**
Niño	**74,6**	**75,6**	**78,5**	**79,0**	**81,0**	**82,3**	**82,8**	**70,9**	**73,8**	**77,6**	**79,4**	**-3,4**	**1,8**
Niña	**74,7**	**78,8**	**79,2**	**79,3**	**82,0**	**82,8**	**84,0**	**69,6**	**76,8**	**78,1**	**81,7**	**-2,3**	**3,6**
Urbana	77,0	78,5	78,6	79,2	82,0	83,0	84,1	68,5	74,2	76,2	80,6	-3,5	4,4
Niño	77,4	76,9	78,5	79,4	82,0	82,4	83,9	68,8	72,5	76,3	79,3	-4,6	3,0
Niña	76,5	80,2	78,8	79,0	82,1	83,7	84,3	68,2	75,9	76,1	81,9	-2,4	5,8
Rural	68,8	73,7	79,4	79,1	79,8	81,2	81,2	75,1	78,3	82,5	80,3	-0,9	-2,2
Niño	67,4	72,1	78,5	78,0	78,0	82,1	79,6	76,7	77,4	81,1	79,5	-0,1	-1,6
Niña	70,3	75,2	80,3	80,4	81,8	80,4	82,9	73,4	79,2	84,0	81,1	-1,8	-2,9

Nota. En el año 2015, debido al fenómeno El Niño, el MINEDU dispuso que el cierre del año escolar se programe para el 30 de noviembre, por lo que el cálculo de la tasa de asistencia escolar, se consideró desde el mes de Abril a Noviembre 2015.
Fuente: Instituto Nacional de Estadística e Informática - Encuesta Nacional de Hogares.

GRÁFICO N° 2.3
PERÚ: TASA NETA DE ASISTENCIA ESCOLAR A EDUCACIÓN INICIAL DE NIÑOS Y NIÑAS DE 3 A 5 AÑOS DE EDAD, 2013-2023
(Porcentaje)

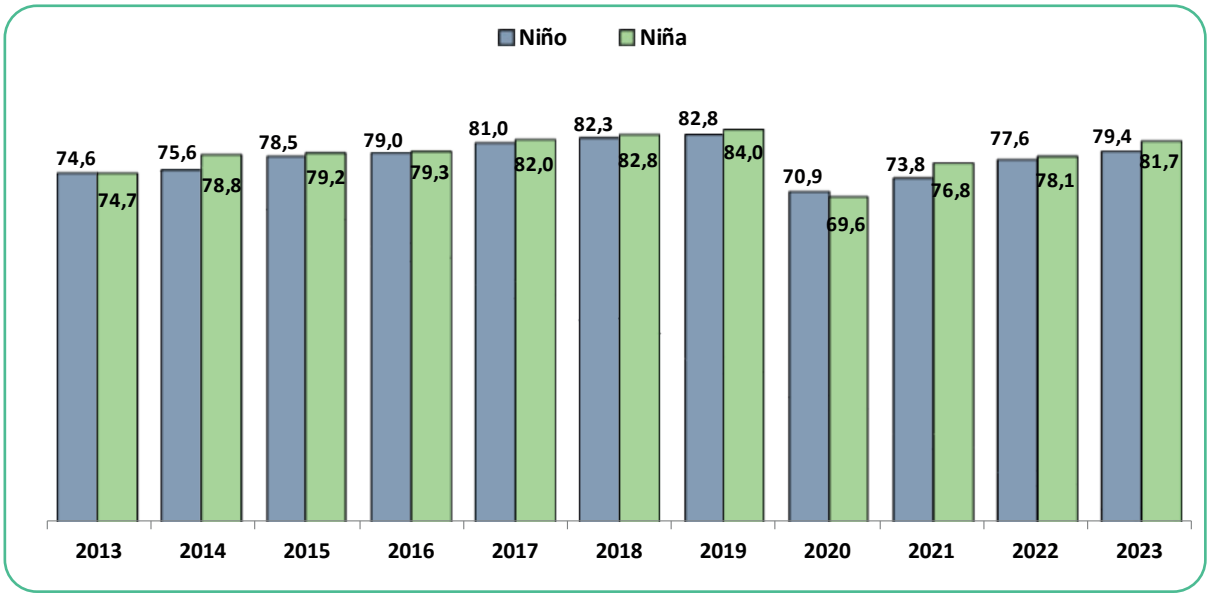

Fuente: Instituto Nacional de Estadística e Informática - Encuesta Nacional de Hogares.

2.1.2 Tasa neta de asistencia escolar a educación inicial, según condición socioeconómica

En el año 2023, la tasa neta de asistencia a educación inicial por condición socioeconómica, mostró diferencias, entre la tasa neta del quintil más rico (Quintil V) que registró 88,7% y el quintil más pobre (Quintil I) que fue 75,6%, mostrando una brecha de 13,1 puntos porcentuales a favor del quintil más alto, lo cual refiere que, a pesar que la asistencia escolar se viene recuperando, aún no alcanzó los niveles logrados en el año 2019 (año pre pandemia), cuya brecha entre ambos quintiles fue de 12,3 puntos porcentuales, a favor del quintil más rico.

CUADRO Nº 2.3
PERÚ: TASA NETA DE ASISTENCIA ESCOLAR A EDUCACIÓN INICIAL SEGÚN CONDICIÓN SOCIOECONÓMICA, 2013-2023
(Porcentaje)

Condición Socioeconómica	2013	2014	2015	2016	2017	2018	2019	2020	2021	2022	2023	Variación (pp)	
												2023/2019	2023/2022
Total	**74,6**	**77,2**	**78,8**	**79,2**	**81,5**	**82,6**	**83,4**	**70,3**	**75,2**	**77,8**	**80,5**	**-2,9**	**2,7**
Quintil I	65,9	70,0	74,5	76,2	76,1	77,3	78,5	71,1	73,5	76,4	75,6	-2,9	-0,8
Quintil II	69,5	73,7	78,2	74,8	77,8	79,0	79,3	68,1	77,4	78,0	79,5	0,2	1,5
Quintil III	79,5	84,2	80,3	82,5	83,8	86,1	85,6	70,5	72,3	78,2	80,7	-4,9	2,5
Quintil IV	84,4	79,9	81,0	81,2	87,5	85,1	90,1	73,9	78,3	77,8	84,5	-5,6	6,7
Quintil V	85,2	90,4	87,1	87,9	92,1	92,7	90,8	66,3	76,9	81,0	88,7	-2,1	7,7

Fuente: Instituto Nacional de Estadística e Informática - Encuesta Nacional de Hogares.

GRÁFICO N° 2.4
PERÚ: TASA NETA DE ASISTENCIA ESCOLAR A EDUCACIÓN INICIAL, SEGÚN CONDICIÓN SOCIOECONÓMICA, 2013-2023
(Porcentaje)

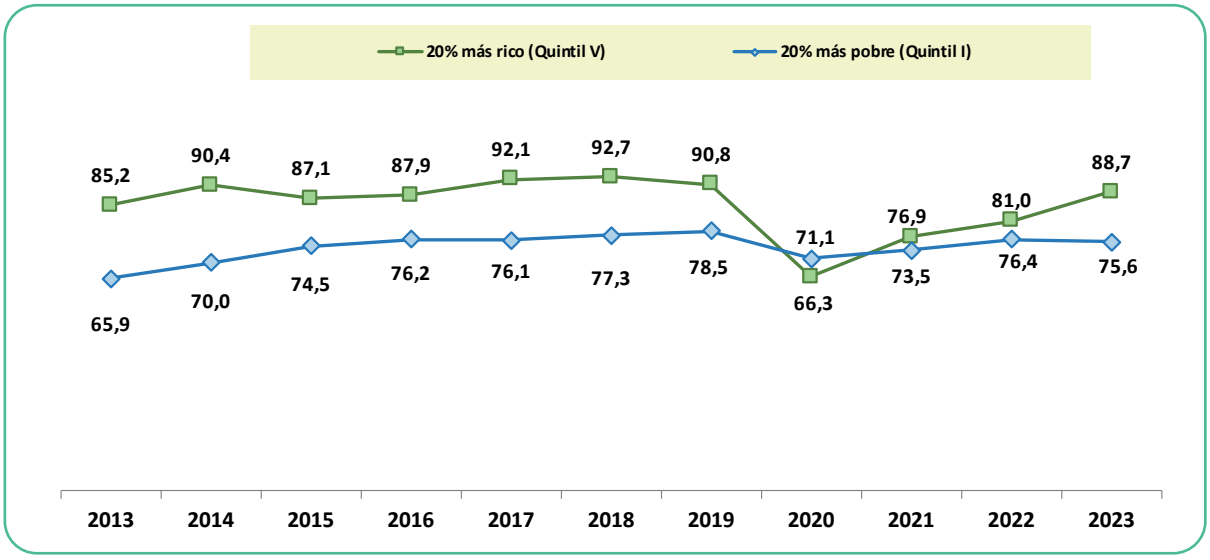

Fuente: Instituto Nacional de Estadística e Informática - Encuesta Nacional de Hogares.

2.2 Tasa bruta y neta de asistencia escolar de la población de 6 a 11 años de edad

En el año 2023, la tasa bruta de asistencia de la población de 6 a 11 años de edad, alcanzó el 98,5% y la tasa neta registró 92,8%; es decir, de cada 100 niños y niñas de 6 a 11 años de edad, 93 asistían al grado que le corresponde para su edad, 6 asistían a otros niveles de educación y uno no asistía al colegio.

GRÁFICO N° 2.5
PERÚ: TASA BRUTA Y NETA DE ASISTENCIA ESCOLAR DE LA POBLACIÓN DE 6 A 11 AÑOS DE EDAD, 2013-2023
(Porcentaje)

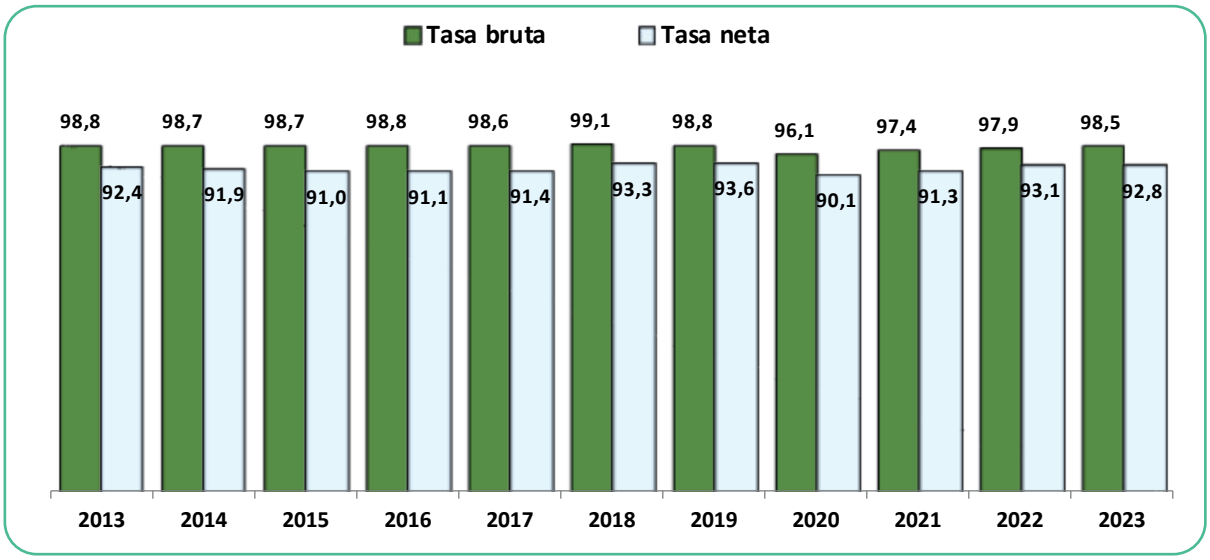

Fuente: Instituto Nacional de Estadística e Informática - Encuesta Nacional de Hogares.

Por área de residencia y región natural existían altas tasas de asistencia escolar de este grupo poblacional y las diferencias no fueron significativas. Así, en el área urbana la tasa neta de asistencia a primaria llegó a 92,8% y en el área rural a 93,0%. Las tasas brutas también fueron elevadas y no guardaban diferencias significativas por área de residencia.

CUADRO Nº 2.4
PERÚ: TASA BRUTA Y NETA DE ASISTENCIA ESCOLAR A EDUCACIÓN PRIMARIA, SEGÚN ÁREA DE RESIDENCIA, 2013 - 2023
(Porcentaje)

Área de residencia	2013	2014	2015	2016	2017	2018	2019	2020	2021	2022	2023	Variación (pp)	
												2023/2019	2023/2022
Total													
Tasa bruta 1/	**98,8**	**98,7**	**98,7**	**98,8**	**98,6**	**99,1**	**98,8**	**96,1**	**97,4**	**97,9**	**98,5**	**-0,3**	**0,6**
Tasa neta 2/	**92,4**	**91,9**	**91,0**	**91,1**	**91,4**	**93,3**	**93,6**	**90,1**	**91,3**	**93,1**	**92,8**	**-0,8**	**-0,3**
Urbana													
Tasa bruta 1/	99,1	99,0	98,7	98,9	98,7	99,1	98,7	96,3	97,0	97,8	98,5	-0,2	0,7
Tasa neta 2/	92,0	91,9	90,6	90,9	90,9	93,2	93,5	90,2	90,6	93,0	92,8	-0,7	-0,2
Rural													
Tasa bruta 1/	98,3	98,2	98,6	98,8	98,4	99,3	99,1	95,4	98,6	98,3	98,6	-0,5	0,3
Tasa neta 2/	93,4	91,7	92,2	91,6	92,6	93,5	93,9	89,7	93,3	93,5	93,0	-0,9	-0,5

Nota. En el año 2015, debido al fenómeno El Niño, el MINEDU dispuso que el cierre del año escolar se programe para el 30 de noviembre, por lo que el cálculo de la tasa de asistencia escolar, se consideró desde el mes de Abril a Noviembre 2015.
1/ **Tasa bruta de asistencia escolar** se refiere a la asistencia de la población de 6 a 11 años de edad a algún grado o año escolar, respecto de la población del mismo grupo de edad, se expresa en porcentaje.
2/ **Tasa neta de asistencia escolar** se refiere a la asistencia de la población de 6 a 11 años de edad a educación primaria, respecto de la población del mismo grupo de edad, se expresa en porcentaje.
Fuente: Instituto Nacional de Estadística e Informática - Encuesta Nacional de Hogares.

2.2.1 Tasa bruta y neta de asistencia escolar de la población de 6 a 11 años de edad, según sexo

Según sexo, en el año 2023, la tasa neta de asistencia escolar a educación primaria de los niños (6 a 11 años de edad) fue de 92,5% y de las niñas de 93,2%; al comparar con el año 2022, se observó un incremento de 0,2 punto porcentual en los niños; mientras que, disminuyó en 0,7 punto porcentual en las niñas. Respecto al año 2019, disminuyó en 1,0 punto porcentual en los niños y en 0,6 punto porcentual en las niñas. Por su parte, la tasa bruta de asistencia de este grupo de edad alcanzó el 98,3% y 98,8% para los niños y niñas, respectivamente.

Estas cifras evidencian que se ha eliminado la brecha de género en la asistencia escolar a educación primaria, es decir se presentaron las mismas oportunidades para niñas y niños de estudiar y mejorar su futuro. Esta situación favorable se observó en todos los ámbitos geográficos.

CUADRO Nº 2.5
PERÚ: TASA BRUTA Y NETA DE ASISTENCIA ESCOLAR DE LOS NIÑOS A EDUCACIÓN PRIMARIA, SEGÚN ÁREA DE RESIDENCIA, 2013-2023
(Porcentaje)

Área de residencia	2013	2014	2015	2016	2017	2018	2019	2020	2021	2022	2023	Variación (pp)	
												2023/2019	2023/2022
Tasa bruta 1/	**98,8**	**98,7**	**98,7**	**98,8**	**98,6**	**99,1**	**98,7**	**95,9**	**97,7**	**97,8**	**98,3**	**-0,4**	**0,5**
Tasa neta 2/	**92,0**	**92,4**	**91,2**	**90,8**	**91,6**	**92,7**	**93,5**	**90,2**	**91,1**	**92,3**	**92,5**	**-1,0**	**0,2**
Urbana													
Tasa bruta 1/	99,1	99,1	98,8	98,7	98,6	99,0	98,5	96,2	97,4	97,7	98,3	-0,2	0,6
Tasa neta 2/	91,4	92,8	90,8	90,3	91,2	92,7	93,3	90,3	90,3	92,2	92,1	-1,2	-0,1
Rural													
Tasa bruta 1/	98,5	98,0	98,6	98,9	98,3	99,5	99,0	95,4	98,5	98,0	98,4	-0,6	0,4
Tasa neta 2/	93,3	91,5	92,2	92,1	92,5	92,9	94,0	89,7	93,5	92,8	93,6	-0,4	0,8

Nota. En el año 2015, debido al fenómeno El Niño, el MINEDU dispuso que el cierre del año escolar se programe para el 30 de noviembre, por lo que el cálculo de la tasa de asistencia escolar, se consideró desde el mes de Abril a Noviembre 2015.
1/ **Tasa bruta de asistencia escolar** se refiere a la asistencia de la población de 6 a 11 años de edad a algún grado o año escolar, respecto de la población del mismo grupo de edad, se expresa en porcentaje.
2/ **Tasa neta de asistencia escolar** se refiere a la asistencia de la población de 6 a 11 años de edad a educación primaria, respecto de la población del mismo grupo de edad, se expresa en porcentaje.
Fuente: Instituto Nacional de Estadística e Informática - Encuesta Nacional de Hogares.

CUADRO Nº 2.6
PERÚ: TASA BRUTA Y NETA DE ASISTENCIA ESCOLAR DE LAS NIÑAS A EDUCACIÓN PRIMARIA, SEGÚN ÁREA DE RESIDENCIA, 2013-2023
(Porcentaje)

Área de residencia	2013	2014	2015	2016	2017	2018	2019	2020	2021	2022	2023	Variación (pp)	
												2023/2019	2023/2022
Tasa bruta 1/	**98,7**	**98,7**	**98,7**	**98,9**	**98,7**	**99,2**	**99,0**	**96,2**	**97,1**	**98,1**	**98,8**	**-0,2**	**0,7**
Tasa neta 2/	**92,8**	**91,3**	**90,9**	**91,5**	**91,2**	**93,9**	**93,8**	**90,0**	**91,4**	**93,9**	**93,2**	**-0,6**	**-0,7**
Urbana													
Tasa bruta 1/	99,0	98,9	98,7	99,0	98,8	99,2	99,0	96,5	96,6	97,9	98,7	-0,3	0,8
Tasa neta 2/	92,5	91,0	90,4	91,6	90,6	93,9	93,8	90,2	90,9	93,8	93,5	-0,3	-0,3
Rural													
Tasa bruta 1/	98,2	98,3	98,6	98,6	98,6	99,1	99,1	95,5	98,6	98,5	99,0	-0,1	0,5
Tasa neta 2/	93,5	92,0	92,2	91,2	92,7	94,2	93,8	89,6	93,1	94,2	92,4	-1,4	-1,8

Nota. En el año 2015, debido al fenómeno El NIño, el MINEDU dispuso que el cierre del año escolar se programe para el 30 de noviembre, por lo que el cálculo de la tasa de asistencia escolar, se consideró desde el mes de Abril a Noviembre 2015.
1/ **Tasa bruta de asistencia escolar** se refiere a la asistencia de la población de 6 a 11 años de edad a algún grado o año escolar, respecto de la población del mismo grupo de edad, se expresa en porcentaje.
2/ **Tasa neta de asistencia escolar** se refiere a la asistencia de la población de 6 a 11 años de edad a educación primaria, respecto de la población del mismo grupo de edad, se expresa en porcentaje.
Fuente: Instituto Nacional de Estadística e Informática - Encuesta Nacional de Hogares.

2.2.2 Tasa neta de asistencia escolar a educación primaria, según departamento

En el año 2023, en 15 departamentos se registraron tasas superiores al promedio nacional (92,8%): Pasco (96,5%), Arequipa (96,3%), Áncash (96,1%), Cajamarca (95,5%), Junín (95,4%), Ayacucho (94,9%), Apurímac (94,8%), Lambayeque (94,7%), Cusco, Tumbes y Puno (94,0%, en cada caso), Amazonas (93,5%), Huánuco (93,4%), Ica (93,1%) y Ucayali (92,9%). En cambio, los departamentos de Madre de Dios (90,5%) y San Martín (89,9%), presentaron las tasas más bajas de asistencia escolar.

GRÁFICO N° 2.6
PERÚ: TASA NETA DE ASISTENCIA ESCOLAR A EDUCACIÓN PRIMARIA DE LA POBLACIÓN DE 6 A 11 AÑOS DE EDAD, SEGÚN DEPARTAMENTO, 2023
(Porcentaje)

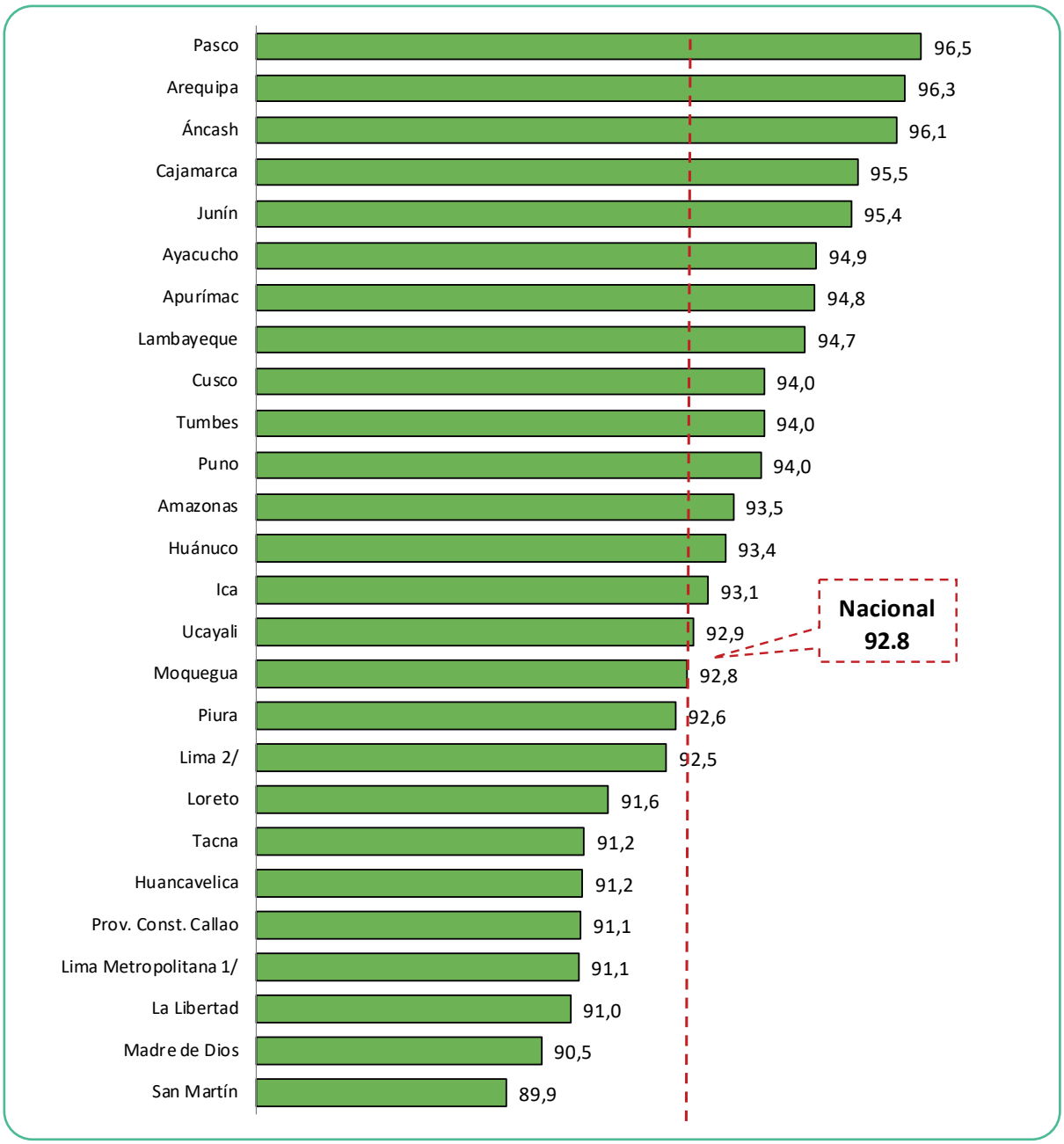

1/ Denominación establecida mediante Ley N° 31140, las publicaciones estadísticas referidas a la provincia de Lima se denominaran en adelante Lima Metropolitana y comprende los 43 distritos.
2/ Denominación establecida mediante Ley N° 31140, las publicaciones estadísticas referidas a la Región Lima, se denominaran en adelante Departamento de Lima y comprende las provincias de: Barranca, Cajatambo, Canta, Cañete, Huaral, Huarochirí, Huaura, Oyón y Yauyos.
Fuente: Instituto Nacional de Estadística e Informática - Encuesta Nacional de Hogares.

2.2.3 Tasa neta de asistencia escolar a educación primaria, según condición socioeconómica

Según condición socioeconómica, en el año 2023 el 93,0% del quintil I (estrato más pobre) y el 89,3% del quintil V (estrato más rico), de las niñas y niños de 6 a 11 años de edad, asistieron a educación primaria, lo que muestra igualdad de oportunidades para toda la población que asistió a este nivel educativo.

Al compararlo con el año 2022, se observó una disminución de la tasa de asistencia en el quintil más pobre (quintil I) y en el quintil más rico (quintil V), de 0,3 punto porcentual y 3,0 puntos porcentuales, respectivamente.

GRÁFICO N° 2.7
PERÚ: TASA NETA DE ASISTENCIA ESCOLAR A EDUCACIÓN PRIMARIA DE LA POBLACIÓN DE 6 A 11 AÑOS DE EDAD, SEGÚN CONDICIÓN SOCIOECONÓMICA, 2013-2023
(Porcentaje)

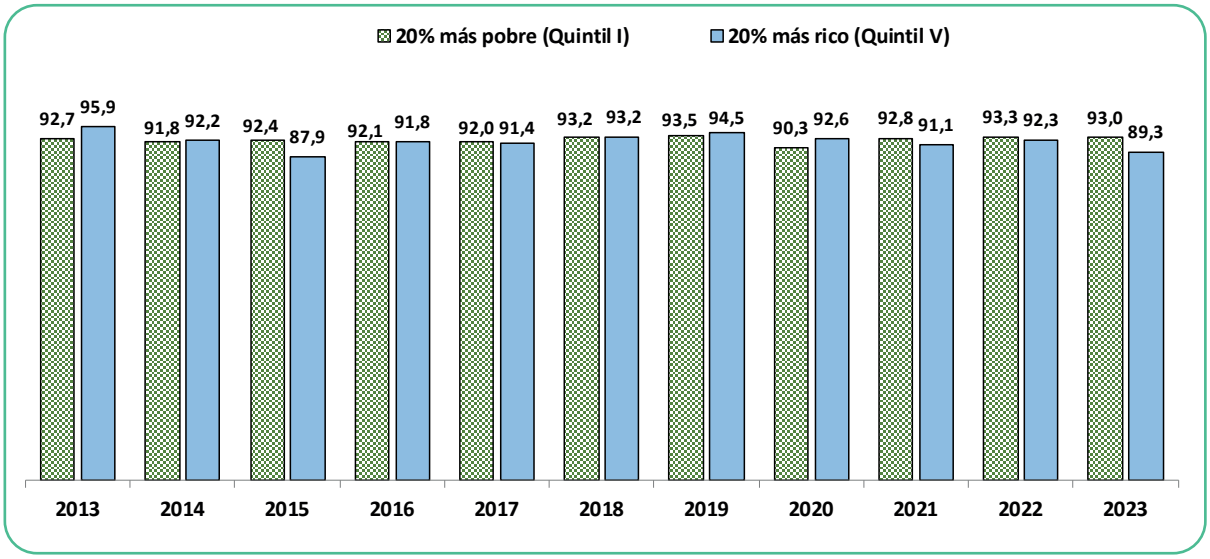

Fuente: Instituto Nacional de Estadística e Informática - Encuesta Nacional de Hogares.

2.3 Tasa de asistencia escolar de la población de 12 a 16 años de edad

Al año 2023, la tasa bruta de asistencia escolar de la población de 12 a 16 años de edad se ubicó en 96,4% y la tasa neta en 85,3%, es decir, de cada 100 adolescentes de 12 a 16 años de edad que asistían al colegio, 85 se encontraban en educación secundaria y 11 en otros niveles educativos. Al comparar la asistencia neta con el año 2022, aumentó en 1,0 punto porcentual.

Según área de residencia, se observó mayor asistencia neta escolar a educación secundaria en el área urbana (86,2%) que, en el área rural (82,4%), con una brecha de 3,8 puntos porcentuales, a favor del área urbana.

Por región natural, en la Sierra la asistencia neta (86,1%) fue mayor que en la Costa (85,4%) y Selva (83,1%); siendo la brecha de 0,7 y 3,0 puntos porcentuales, a favor de la Sierra.

CUADRO Nº 2.7
PERÚ: TASA BRUTA Y NETA DE ASISTENCIA ESCOLAR DE LA POBLACIÓN DE 12 A 16 AÑOS DE EDAD, SEGÚN ÁREA DE RESIDENCIA, 2013-2023
(Porcentaje)

Área de residencia	2013	2014	2015	2016	2017	2018	2019	2020	2021	2022	2023	Variación (pp)	
												2023/2019	2023/2022
Total													
Tasa bruta 1/	**92,2**	**92,7**	**93,5**	**93,8**	**94,2**	**95,0**	**95,2**	**92,3**	**94,2**	**95,9**	**96,4**	**1,2**	**0,5**
Tasa neta 2/	**81,0**	**82,3**	**83,4**	**83,0**	**83,9**	**84,7**	**84,5**	**80,8**	**83,5**	**84,3**	**85,3**	**0,8**	**1,0**
Urbana													
Tasa bruta	93,4	93,5	94,4	94,7	94,5	95,4	96,0	93,1	94,8	96,4	96,9	0,9	0,5
Tasa neta	85,7	86,3	86,8	86,0	86,1	87,2	86,7	82,2	84,9	85,6	86,2	-0,5	0,6
Rural													
Tasa bruta	89,8	90,9	91,6	91,7	93,5	94,0	93,3	90,1	92,4	94,3	94,8	1,5	0,5
Tasa neta	71,2	73,6	75,8	76,1	78,5	79,1	79,3	76,9	79,6	80,4	82,4	3,1	2,0

Nota. En el año 2015, debido al fenómeno El Niño, el MINEDU dispuso que el cierre del año escolar se programe para el 30 de noviembre, por lo que el cálculo de la tasa de asistencia escolar, se consideró desde el mes de Abril a Noviembre 2015.
1/ **Tasa bruta de asistencia escolar** se refiere a la asistencia de la población de 12 a 16 años de edad a algún grado o año escolar, respecto de la población del mismo grupo de edad, se expresa en porcentaje.
2/ **Tasa neta de asistencia escolar** se refiere a la asistencia de la población de 12 a 16 años de edad a educación secundaria, respecto de la población del mismo grupo de edad, se expresa en porcentaje.
Fuente: Instituto Nacional de Estadística e Informática - Encuesta Nacional de Hogares.

GRÁFICO N° 2.8
PERÚ: TASA BRUTA Y NETA DE ASISTENCIA ESCOLAR DE LA POBLACIÓN DE 12 A 16 AÑOS DE EDAD, SEGÚN REGIÓN NATURAL, 2023
(Porcentaje)

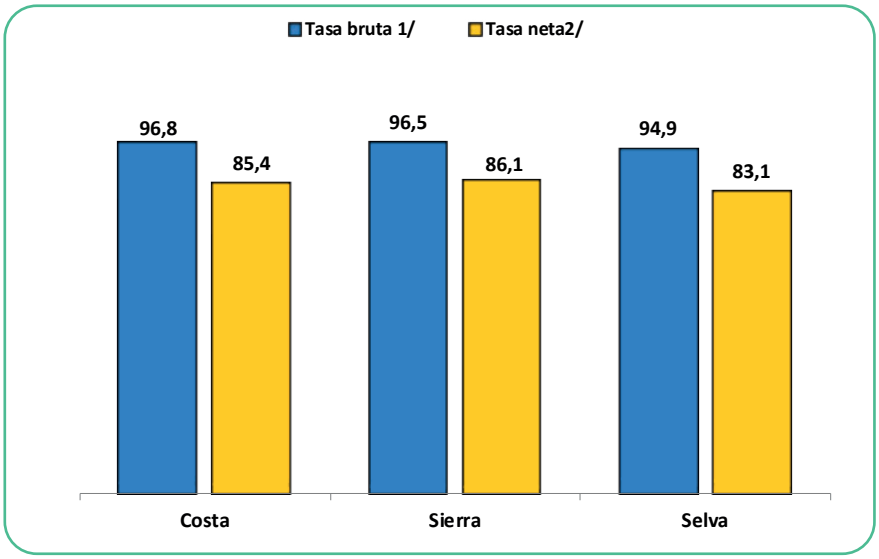

A Tasa bruta de asistencia escolar se refiere a la asistencia de la población de 12 a 16 años de edad a algún grado o año escolar, respecto de la población del mismo grupo de edad, se expresa en porcentaje.
2/ Tasa neta de asistencia escolar se refiere a la asistencia de la población de 12 a 16 años de edad a educación secundaria, respecto de la población del mismo grupo de edad, se expresa en porcentaje.
Fuente: Instituto Nacional de Estadística e Informática - Encuesta Nacional de Hogares.

2.3.1 Tasa bruta y neta de asistencia escolar de la población de 12 a 16 años de edad, según sexo

En el año 2023, la tasa neta de asistencia a educación secundaria de los adolescentes fue 85,0% y de las adolescentes 85,5%, es decir de cada 100 adolescentes de cada sexo, asistían al colegio 85 hombres y 86 mujeres al nivel secundario. La tasa neta de asistencia de los adolescentes del área urbana fue de 85,9%, y de las adolescentes 86,6%, en el área rural los hombres (82,5%) y las mujeres (82,2%), mostraron similar asistencia.

Al comparar la tasa neta de asistencia con el año 2022, se observó un aumento de 1,9 puntos porcentuales en los hombres; mientras que, entre las mujeres no se observó variaciones. Así, se tenía que las mujeres registraban mayores tasas de asistencia, que sus pares los hombres, a nivel nacional y en el área urbana.

CUADRO N° 2.8
PERÚ: TASA BRUTA Y NETA DE ASISTENCIA ESCOLAR DE LA POBLACIÓN DE 12 A 16 AÑOS DE EDAD, SEGÚN SEXO Y ÁREA DE RESIDENCIA, 2013-2023
(Porcentaje)

Área de residencia/ Sexo	2013	2014	2015	2016	2017	2018	2019	2020	2021	2022	2023	Variación (pp)	
												2023/2019	2023/2022
Hombre													
Tasa bruta 1/	**92,3**	**92,6**	**93,5**	**94,4**	**95,1**	**95,6**	**95,0**	**92,1**	**93,3**	**95,2**	**96,4**	**1,4**	**1,2**
Tasa neta 2/	**80,2**	**81,8**	**83,1**	**83,5**	**84,4**	**84,6**	**84,3**	**80,6**	**82,0**	**83,1**	**85,0**	**0,7**	**1,9**
Área de residencia													
Urbana													
Tasa bruta 1/	93,1	93,2	94,1	94,9	95,3	95,8	95,5	93,0	93,8	95,5	96,7	1,2	1,2
Tasa neta 2/	84,7	85,4	86,3	86,4	86,4	86,5	86,1	82,5	82,9	84,8	85,9	-0,2	1,1
Rural													
Tasa bruta 1/	90,7	91,5	92,1	93,2	94,5	95,4	93,7	89,7	91,8	94,3	95,6	1,9	1,3
Tasa neta 2/	71,1	74,1	76,0	77,0	79,6	80,3	80,2	75,5	79,4	78,2	82,5	2,3	4,3
Mujer													
Tasa bruta 1/	**92,1**	**92,7**	**93,6**	**93,1**	**93,2**	**94,4**	**95,5**	**92,5**	**95,0**	**96,6**	**96,4**	**0,9**	**-0,2**
Tasa neta 2/	**81,9**	**82,8**	**83,8**	**82,4**	**83,3**	**84,8**	**84,7**	**81,0**	**85,1**	**85,6**	**85,5**	**0,8**	**-0,1**
Área de residencia													
Urbana													
Tasa bruta 1/	93,6	93,8	94,7	94,5	93,6	95,1	96,5	93,2	95,7	97,3	97,2	0,7	-0,1
Tasa neta 2/	86,6	87,2	87,3	85,6	85,8	87,8	87,3	81,8	86,8	86,5	86,6	-0,7	0,1
Rural													
Tasa bruta 1/	88,8	90,3	91,0	90,1	92,4	92,6	92,8	90,6	92,9	94,2	93,9	1,1	-0,3
Tasa neta 2/	71,4	73,2	75,5	75,2	77,2	77,8	78,3	78,4	79,8	82,7	82,2	3,9	-0,5

Nota. En el año 2015, debido al fenómeno El Niño, el MINEDU dispuso que el cierre del año escolar se programe para el 30 de noviembre, por lo que el cálculo de la tasa de asistencia escolar, se consideró desde el mes de Abril a Noviembre 2015.
1/ **Tasa bruta de asistencia escolar** se refiere a la asistencia de la población de 12 a 16 años de edad a algún grado o año escolar, respecto de la población del mismo grupo de edad, se expresa en porcentaje.
2/ **Tasa neta de asistencia escolar** se refiere a la asistencia de la población de 12 a 16 años de edad a educación primaria, respecto de la población del mismo grupo de edad, se expresa en porcentaje.
Fuente: Instituto Nacional de Estadística e Informática - Encuesta Nacional de Hogares.

GRÁFICO N° 2.9
PERÚ: TASA BRUTA Y NETA DE ASISTENCIA ESCOLAR DE MUJERES Y HOMBRES DE 12 A 16 AÑOS DE EDAD, SEGÚN REGIÓN NATURAL, 2023
(Porcentaje)

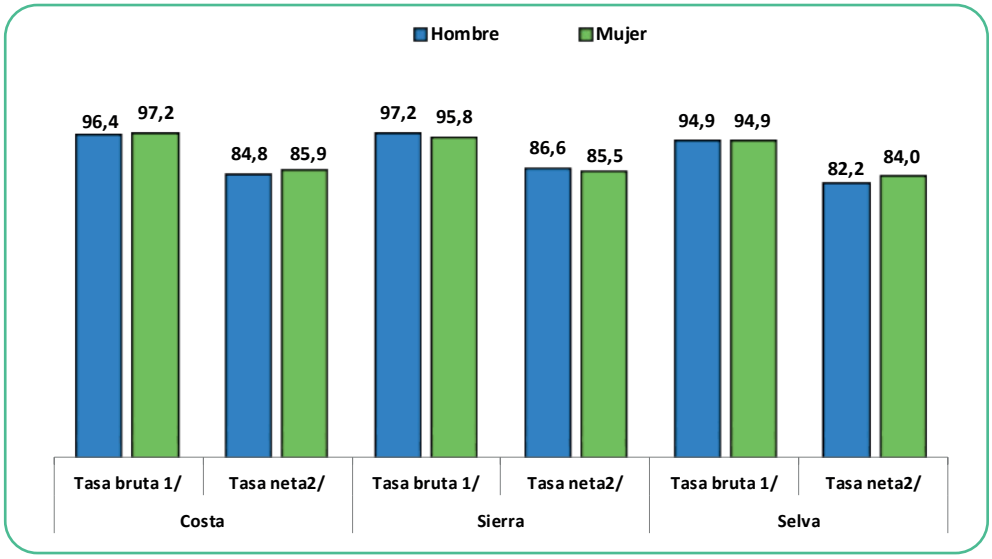

1/ Tasa bruta de asistencia escolar se refiere a la asistencia de la población de 12 a 16 años de edad a algún grado o año escolar, respecto de la población del mismo grupo de edad, se expresa en porcentaje.
2/ Tasa neta de asistencia escolar se refiere a la asistencia de la población de 12 a 16 años de edad a educación secundaria, respecto de la población del mismo grupo de edad, se expresa en porcentaje.
Fuente: Instituto Nacional de Estadística e Informática - Encuesta Nacional de Hogares.

Por región natural, podemos observar que en la Costa (85,9%) la asistencia de las adolescentes fue mayor que la Sierra (85,5%) y la Selva (84,0%). Mientras que, entre los adolescentes, la asistencia en la Sierra (86,6%) fue mayor que en la Costa (84,8%) y la Selva (82,2%).

GRÁFICO N° 2.10
PERÚ: TASA NETA DE ASISTENCIA A EDUCACIÓN SECUNDARIA DE LA POBLACIÓN DE 12 A 16 AÑOS DE EDAD, SEGÚN SEXO, 2013-2023
(Porcentaje)

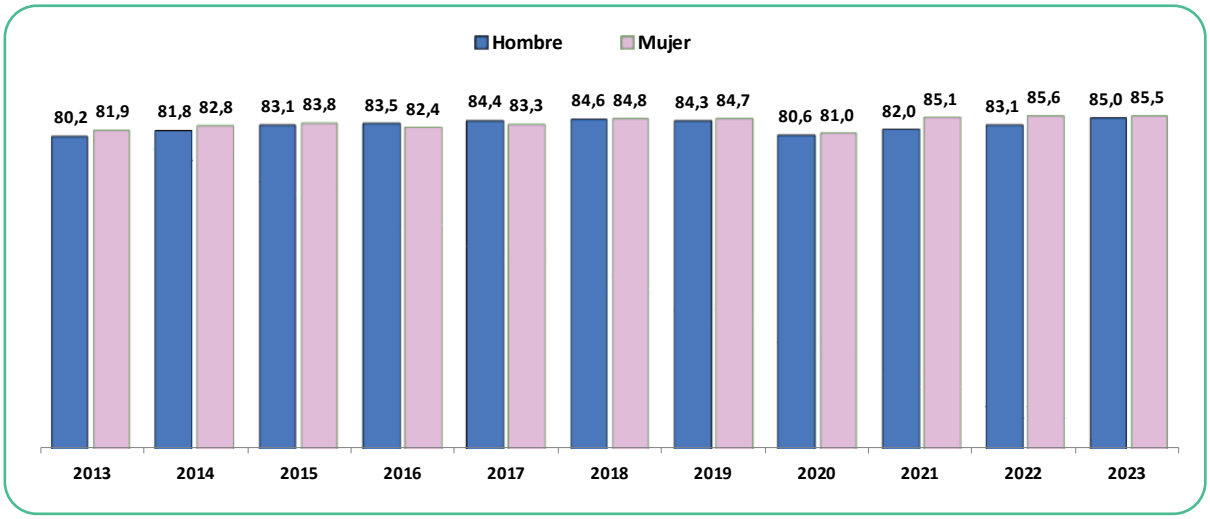

Fuente: Instituto Nacional de Estadística e Informática - Encuesta Nacional de Hogares.

2.3.2 Tasa neta de asistencia escolar de la población de 12 a 16 años de edad, según departamento

En el año 2023, en 12 departamentos y en la Provincia Constitucional del Callao, se registraron tasas superiores al promedio nacional (85,3%), así tenemos: Moquegua (91,0%), Puno (90,5%), Lima 2/ (89,6%), la Provincia Constitucional del Callao (89,5%), Ayacucho (89,4%), Cusco (88,8%), Tumbes (87,9%), Pasco (87,6%), Arequipa y Lima Metropolitana (86,6%, en cada caso), San Martín y Apurímac (85,9%, en cada caso), Áncash (85,6%) e Ica (85,5%). En cambio, los departamentos de Loreto (79,4%) y La Libertad (78,8%) presentaban las tasas más bajas de asistencia escolar.

GRÁFICO N° 2.11
PERÚ: TASA NETA DE ASISTENCIA ESCOLAR A EDUCACIÓN SECUNDARIA DE LA POBLACIÓN DE 12 A 16 AÑOS DE EDAD, SEGÚN DEPARTAMENTO, 2023
(Porcentaje)

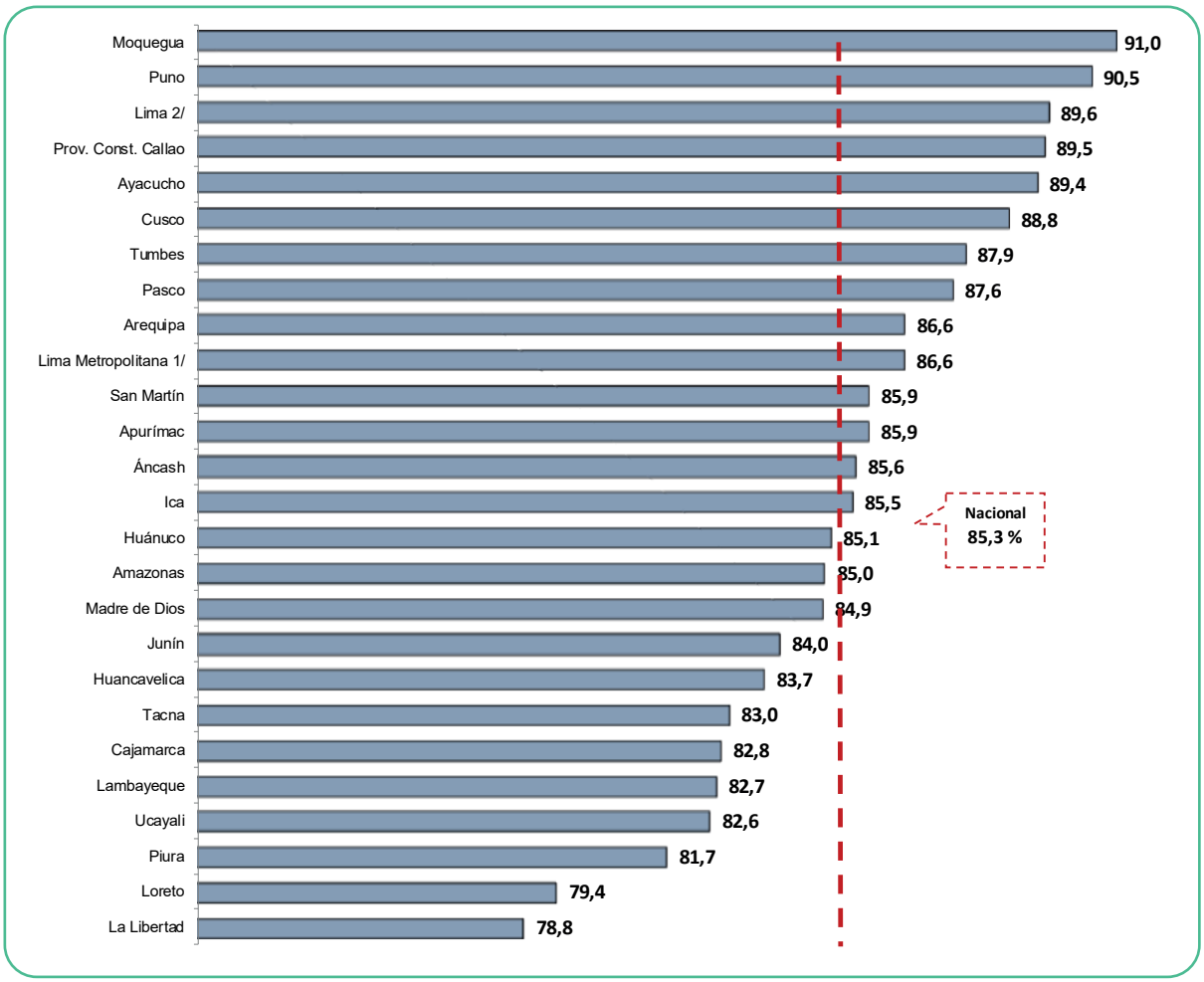

1/ Denominación establecida mediante Ley N° 31140, las publicaciones estadísticas referidas a la provincia de Lima se denominaran en adelante Lima Metropolitana y comprende los 43 distritos.
2/ Denominación establecida mediante Ley N° 31140, las publicaciones estadísticas referidas a la Región Lima, se denominaran en adelante Departamento de Lima y comprende las provincias de: Barranca, Cajatambo, Canta, Cañete, Huaral, Huarochirí, Huaura, Oyón y Yauyos.
Fuente: Instituto Nacional de Estadística e Informática - Encuesta Nacional de Hogares.

2.3.3 Tasa bruta y neta de asistencia escolar de la población de 12 a 16 años de edad, según condición socioeconómica

En el año 2023, según condición socioeconómica, se observó brechas importantes entre los estratos sociales. Así, la tasa neta de asistencia a educación secundaria del primer quintil (20% más pobre) fue de 81,2%, siendo 7,7 puntos porcentuales menos que en el quinto quintil (20% más rico) que alcanzó el 88,9%.

Al comparar la asistencia con el año 2022, esta aumentó en los quintiles I, II, y V y si lo comparamos con el año 2019, solo se incrementó en los estratos I y II (más pobres) en 4,6 y 1,6 puntos porcentuales, respectivamente.

CUADRO Nº 2.9
PERÚ: TASA BRUTA Y NETA DE ASISTENCIA ESCOLAR DE LA POBLACIÓN DE 12 A 16 AÑOS DE EDAD, SEGÚN CONDICIÓN SOCIOECONÓMICA, 2013-2023
(Porcentaje)

Condición socioeconómica	2013	2014	2015	2016	2017	2018	2019	2020	2021	2022	2023	Variación (pp)	
												2023/2019	2023/2022
Total													
Tasa bruta 1/	**92,2**	**92,7**	**93,5**	**93,8**	**94,2**	**95,0**	**95,2**	**92,3**	**94,2**	**95,9**	**96,4**	**1,2**	**0,5**
Tasa neta 2/	**81,0**	**82,3**	**83,4**	**83,0**	**83,9**	**84,7**	**84,5**	**80,8**	**83,5**	**84,3**	**85,3**	**0,8**	**1,0**
Quintil I													
Tasa bruta 1/	88,9	90,4	90,6	91,6	92,4	93,0	92,3	90,3	91,8	95,0	94,7	2,4	-0,3
Tasa neta 2/	69,6	72,7	73,5	74,5	75,6	76,5	76,6	77,3	77,4	80,9	81,2	4,6	0,3
Quintil II													
Tasa bruta 1/	92,3	92,9	93,9	93,6	93,5	95,0	95,2	91,7	93,5	95,4	96,2	1,0	0,8
Tasa neta 2/	82,9	81,3	83,2	82,8	84,2	85,2	84,4	80,2	83,3	80,6	86,0	1,6	5,4
Quintil III													
Tasa bruta 1/	93,0	92,4	94,5	94,8	95,2	95,4	95,7	93,4	94,4	95,4	97,9	2,2	2,5
Tasa neta 2/	83,1	85,5	88,4	86,5	87,7	87,0	86,7	82,5	85,8	86,7	86,3	-0,4	-0,4
Quintil IV													
Tasa bruta 1/	94,6	94,8	95,1	94,2	95,6	96,1	98,0	93,6	96,6	97,5	96,6	-1,4	-0,9
Tasa neta 2/	88,0	91,0	89,7	88,6	88,0	89,8	91,0	83,7	86,7	89,5	86,5	-4,5	-3,0
Quintil V													
Tasa bruta 1/	95,3	95,3	95,8	97,3	96,0	97,6	97,6	96,2	96,8	97,1	97,6	0,0	0,5
Tasa neta 2/	90,1	90,3	90,1	91,0	90,7	92,2	91,2	85,0	88,6	87,7	88,9	-2,3	1,2

1/ **Tasa bruta de asistencia escolar** se refiere a la asistencia de la población de 12 a 16 años de edad a algún grado o año escolar, respecto de la población del mismo grupo de edad, se expresa en porcentaje.
2/ **Tasa neta de asistencia escolar** se refiere a la asistencia de la población de 12 a 16 años de edad a educación primaria, respecto de la población del mismo grupo de edad, se expresa en porcentaje.
Fuente: Instituto Nacional de Estadística e Informática - Encuesta Nacional de Hogares.

GRÁFICO N° 2.12
PERÚ: TASA NETA DE ASISTENCIA ESCOLAR A EDUCACIÓN SECUNDARIA, SEGÚN CONDICIÓN SOCIOECONÓMICA, 2013-2023
(Porcentaje)

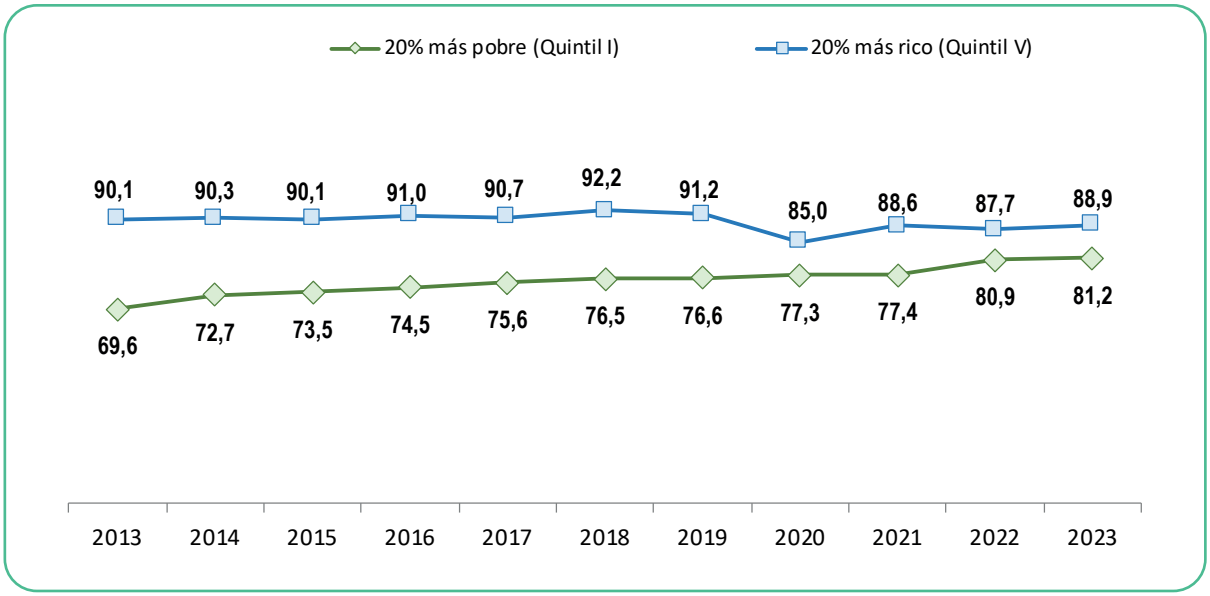

Fuente: Instituto Nacional de Estadística e Informática - Encuesta Nacional de Hogares.

2.3.4 Tasa bruta y neta de asistencia escolar de la población de 12 a 16 años de edad, según lengua materna

En el año 2023, la tasa neta de asistencia a educación secundaria de los adolescentes que tienen como lengua materna el castellano fue de 85,4%; mientras que, la población con lengua nativa tuvo una tasa de 84,3%, existiendo una brecha de 1,1 puntos porcentuales, a favor de la población con lengua castellano.

En el área urbana la asistencia en la población con lengua nativa (86,4%), así como aquella con lengua castellano (86,2%) fueron similares; mientras que, en el área rural la asistencia fue más alta en la población con lengua nativa (83,5%), respecto de la población con lengua castellano (82,1%). Si lo comparamos con el año 2022, la asistencia aumentó más en la población con lengua nativa (2,8 puntos porcentuales), respecto de los que tienen como lengua materna el castellano (0,7 punto porcentual). Asimismo, al compararlo con el año 2019, la asistencia se incrementó en aquellos con lengua nativa (3,8 puntos porcentuales) y en los que tienen como lengua materna el castellano (0,3 punto porcentual).

CUADRO Nº 2.10
PERÚ: TASA BRUTA Y NETA DE ASISTENCIA ESCOLAR DE LA POBLACIÓN DE 12 A 16 AÑOS DE EDAD, SEGÚN LENGUA MATERNA Y ÁREA DE RESIDENCIA, 2013-2023
(Porcentaje)

Área de residencia y Lengua materna	2013	2014	2015	2016	2017	2018	2019	2020	2021	2022	2023	Variación (pp)	
												2023/2019	2023/2022
Total													
Tasa bruta 1/													
Castellano	92,3	92,8	93,9	93,9	94,2	95,0	95,3	92,4	94,5	96,1	96,5	1,2	0,4
Lengua Nativa 3/	92,2	93,3	91,5	93,6	94,9	95,9	95,2	92,8	92,4	95,4	96,1	0,9	0,7
Tasa neta 2/													
Castellano	82,4	83,5	84,7	84,0	84,5	85,2	85,1	80,9	84,1	84,7	85,4	0,3	0,7
Lengua Nativa 3/	71,5	74,6	73,8	75,7	79,2	80,6	80,5	81,3	79,5	81,5	84,3	3,8	2,8
Urbana													
Tasa bruta 1/													
Castellano	93,5	93,7	94,5	94,8	94,5	95,4	96,1	93,1	95,0	96,6	97,0	0,9	0,4
Lengua Nativa 3/	93,9	92,0	91,0	93,7	94,3	96,8	91,7	95,0	92,7	96,0	97,1	5,4	1,1
Tasa neta 2/													
Castellano	86,0	86,7	87,2	86,3	86,2	87,2	87,0	82,0	85,1	85,7	86,2	-0,8	0,5
Lengua Nativa 3/	80,6	77,6	76,0	77,4	87,6	86,3	83,0	91,6	85,3	90,0	86,4	3,4	-3,6
Rural													
Tasa bruta 1/													
Castellano	89,1	90,0	91,9	91,1	92,9	93,6	92,4	89,5	92,6	94,0	94,7	2,3	0,7
Lengua Nativa 3/	91,8	93,6	91,7	93,5	95,1	95,6	95,9	92,0	92,3	95,2	95,7	-0,2	0,5
Tasa neta 2/													
Castellano	72,1	73,7	77,0	76,7	79,0	79,3	79,2	76,7	80,4	81,0	82,1	2,9	1,1
Lengua Nativa 3/	69,6	73,9	73,2	75,3	77,4	79,2	80,0	77,8	77,8	78,8	83,5	3,5	4,7

Nota. En el año 2015, debido al fenómeno El Niño, el MINEDU dispuso que el cierre del año escolar se programe para el 30 de noviembre, por lo que el cálculo de la tasa de asistencia escolar, se consideró desde el mes de Abril a Noviembre 2015.
1/ **Tasa bruta de asistencia escolar** se refiere a la asistencia de la población de 12 a 16 años de edad a algún grado o año escolar, respecto de la población del mismo grupo de edad, se expresa en porcentaje.
2/ **Tasa neta de asistencia escolar** se refiere a la asistencia de la población de 12 a 16 años de edad a educación primaria, respecto de la población del mismo grupo de edad, se expresa en porcentaje.
3/ Comprende: Quechua, Aimara y lenguas amazónicas.
Fuente: Instituto Nacional de Estadística e Informática - Encuesta Nacional de Hogares.

GRÁFICO N° 2.13
PERÚ: TASA NETA DE ASISTENCIA ESCOLAR A EDUCACIÓN SECUNDARIA DE LA POBLACIÓN DE 12 A 16 AÑOS DE EDAD, SEGÚN LENGUA MATERNA, 2013-2023
(Porcentaje)

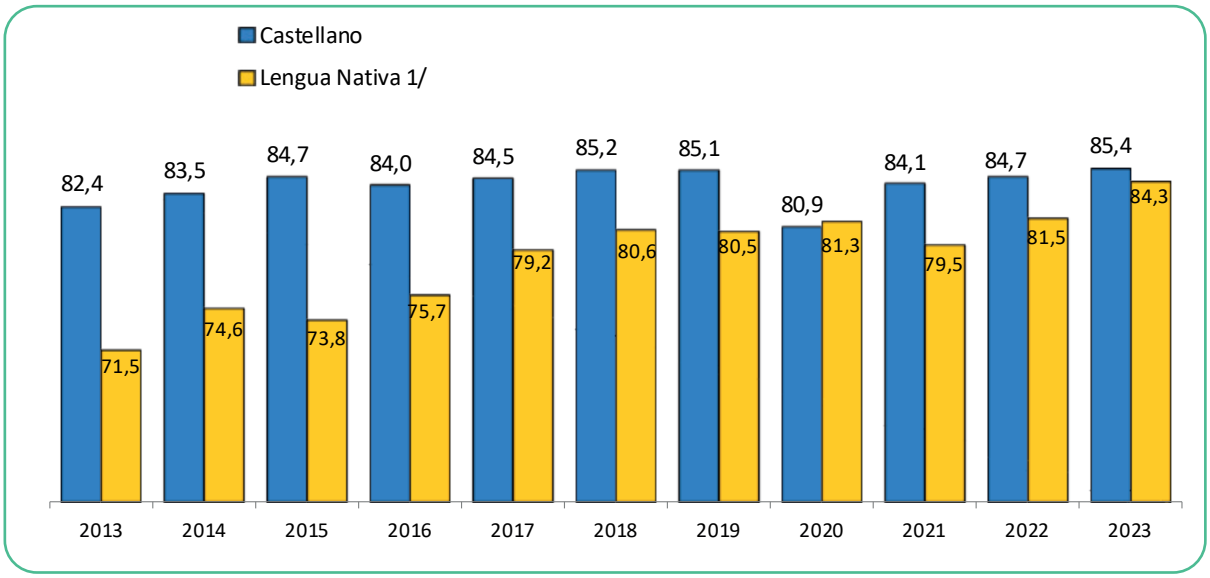

1/ Comprende: Quechua, aimara y lenguas amazónicas.
Fuente: Instituto Nacional de Estadística e Informática - Encuesta Nacional de Hogares.

2.4 Tasa de asistencia a educación superior de la población de 17 a 24 años de edad

Los resultados de la Encuesta Nacional de Hogares del año 2023, revelaron que el 29,9% de la población de 17 a 24 años de edad, asistió a educación superior (18,7% universitaria y 11,2% no universitaria). Comparado con el año anterior se observó un incremento en la educación superior no universitaria y universitaria, de 1,5 y 1,1 puntos porcentuales,respectivamente.

Por área de residencia, fue mayor la tasa de asistencia a este nivel educativo en el área urbana (32,2%) que en la rural (20,7%) y por región natural, la tasa de asistencia de la Sierra (31,7%) fue mayor que en la Costa (31,0%) y en la Selva (20,8%).

CUADRO Nº 2.11
PERÚ: TASA DE ASISTENCIA A EDUCACIÓN SUPERIOR DE LA POBLACIÓN DE 17 A 24 AÑOS DE EDAD, SEGÚN ÁMBITO GEOGRÁFICO, 2013-2023
(Porcentaje)

Ámbito geográfico	2013	2014	2015	2016	2017	2018	2019	2020	2021	2022	2023	Variación (pp)	
												2023/2019	2023/2022
Total	**26,6**	**27,2**	**27,1**	**28,4**	**28,0**	**28,9**	**28,8**	**19,7**	**25,8**	**27,2**	**29,9**	**1,1**	**2,7**
Universitaria 1/	18,0	18,2	18,2	19,4	19,2	19,9	19,5	14,0	17,8	17,6	18,7	-0,8	1,1
No Universitaria	8,6	8,9	8,9	9,0	8,8	9,0	9,4	5,7	7,9	9,7	11,2	1,8	1,5
Área de residencia													
Urbana	**30,4**	**30,7**	**30,4**	**32,0**	**31,4**	**32,1**	**31,7**	**21,3**	**28,4**	**29,8**	**32,2**	**0,5**	**2,4**
Universitaria 1/	21,4	21,2	21,1	22,7	22,3	22,9	22,1	15,7	20,1	19,7	21,1	-1,0	1,4
No Universitaria	9,0	9,5	9,4	9,3	9,1	9,3	9,6	5,6	8,2	10,1	11,2	1,6	1,1
Rural	**13,5**	**14,8**	**14,8**	**14,6**	**15,0**	**15,2**	**16,5**	**13,3**	**15,1**	**16,8**	**20,7**	**4,2**	**3,9**
Universitaria 1/	6,4	7,8	7,7	6,7	7,1	7,5	8,1	7,3	8,4	9,2	9,2	1,1	0,0
No Universitaria	7,1	7,0	7,1	7,9	7,9	7,8	8,5	6,0	6,7	7,7	11,5	3,0	3,8
Región natural													
Costa	**27,7**	**29,4**	**28,9**	**30,6**	**29,5**	**31,3**	**30,1**	**20,4**	**26,9**	**27,9**	**31,0**	**0,9**	**3,1**
Universitaria 1/	19,0	19,7	19,3	21,4	20,7	22,0	20,8	15,0	19,4	18,2	20,4	-0,4	2,2
No Universitaria	8,7	9,7	9,6	9,2	8,8	9,4	9,3	5,4	7,5	9,7	10,5	1,2	0,8
Sierra	**26,9**	**25,8**	**26,7**	**28,3**	**28,6**	**28,2**	**29,3**	**20,9**	**27,6**	**29,1**	**31,7**	**2,4**	**2,6**
Universitaria 1/	18,3	18,0	18,5	18,9	19,2	19,3	19,4	14,4	18,8	19,4	18,8	-0,6	-0,6
No Universitaria	8,6	7,9	8,2	9,4	9,4	8,9	9,9	6,4	8,8	9,7	12,9	3,0	3,2
Selva	**20,8**	**20,6**	**19,1**	**17,7**	**19,7**	**18,7**	**21,2**	**13,6**	**16,2**	**19,5**	**20,8**	**-0,4**	**1,3**
Universitaria 1/	13,1	12,2	12,0	10,9	12,2	11,7	13,0	8,4	8,4	10,4	11,1	-1,9	0,7
No Universitaria	7,8	8,4	7,0	6,8	7,5	7,0	8,2	5,2	7,9	9,1	9,8	1,6	0,7

1/ Incluye Maestría / Doctorado.
Fuente: Instituto Nacional de Estadística e Informática - Encuesta Nacional de Hogares.

GRÁFICO N° 2.14
PERÚ: TASA DE ASISTENCIA A EDUCACIÓN SUPERIOR DE LA POBLACIÓN DE 17 A 24 AÑOS DE EDAD, SEGÚN ÁREA DE RESIDENCIA, 2013-2023
(Porcentaje)

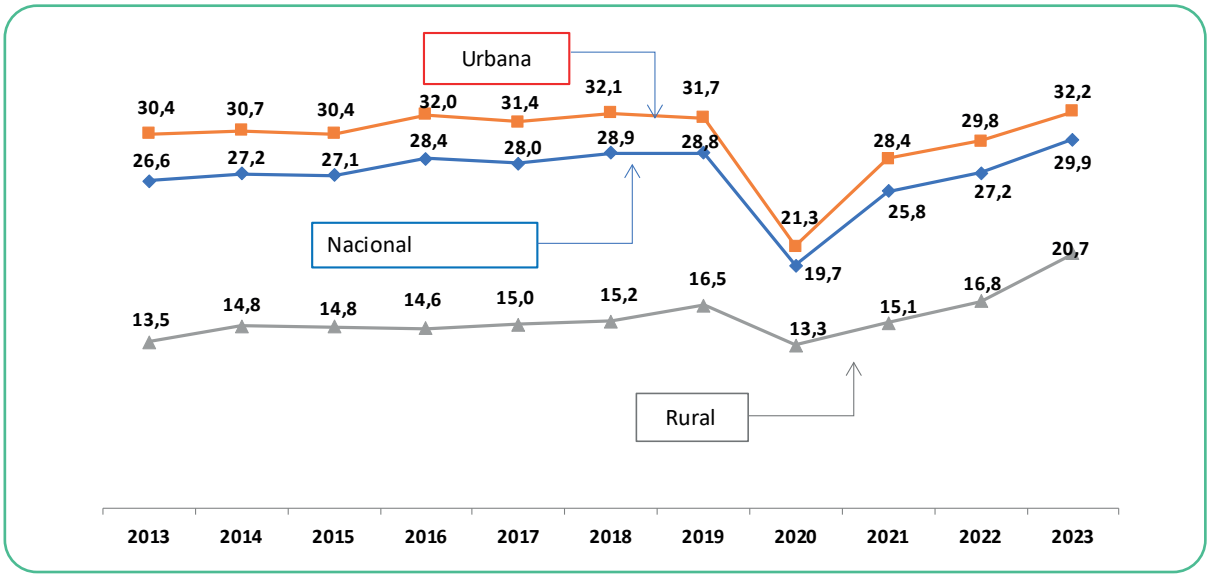

Nota: Educación Superior comprende no universitaria, universitaria y maestría/doctorado.
Fuente: Instituto Nacional de Estadística e Informática - Encuesta Nacional de Hogares.

2.4.1 Tasa de asistencia a educación superior de la población de 17 a 24 años de edad, según sexo y área de residencia

Por sexo, en el año 2023 la tasa de asistencia a educación superior tanto universitaria como no universitaria, fue mayor en las mujeres (32,7%) que en los hombres (27,4%).

Por área de residencia, la asistencia presentó la misma tendencia. Así, el 34,9% de las mujeres del área urbana y el 22,9% del área rural, asistieron a educación superior y, en el caso de los hombres, el 29,6% del área urbana y 18,9% del área rural.

Al comparar con el año 2022, la tasa de asistencia a educación superior aumentó en las mujeres y en los hombres en 3,1 y 2,4 puntos porcentuales, respectivamente; este crecimiento en el caso de los varones, aún no superó el valor obtenido en el año 2019.

CUADRO Nº 2.12
PERÚ: TASA DE ASISTENCIA A EDUCACIÓN SUPERIOR DE LA POBLACIÓN DE 17 A 24 AÑOS DE EDAD, SEGÚN SEXO Y ÁREA DE RESIDENCIA, 2013-2023
(Porcentaje)

Sexo / Área de residencia	2013	2014	2015	2016	2017	2018	2019	2020	2021	2022	2023	Variación (pp)	
												2023/2019	2023/2022
Hombre	**25,3**	**25,7**	**25,3**	**26,2**	**26,0**	**27,4**	**27,8**	**17,5**	**23,2**	**25,0**	**27,4**	**-0,4**	**2,4**
Universitaria 1/	16,6	16,9	16,8	17,4	17,0	18,6	18,5	12,7	16,2	16,0	17,2	-1,3	1,2
No Universitaria	8,7	8,8	8,4	8,8	8,9	8,8	9,3	4,8	7,0	9,0	10,2	0,9	1,2
Área de residencia													
Urbana	**29,0**	**29,4**	**28,6**	**29,5**	**29,1**	**30,6**	**30,6**	**18,9**	**25,6**	**27,6**	**29,6**	**-1,0**	**2,0**
Universitaria 1/	19,8	19,8	19,7	20,4	19,8	21,7	21,1	14,2	18,2	18,0	19,4	-1,7	1,4
No Universitaria	9,2	9,7	8,8	9,1	9,2	9,0	9,5	4,6	7,3	9,6	10,2	0,7	0,6
Rural	**13,0**	**13,5**	**14,1**	**14,3**	**14,6**	**15,0**	**16,3**	**12,5**	**14,0**	**15,2**	**18,9**	**2,6**	**3,7**
Universitaria 1/	6,1	7,4	7,0	6,4	6,7	6,9	7,9	7,0	8,3	8,6	8,9	1,0	0,3
No Universitaria	6,9	6,0	7,1	7,9	7,9	8,1	8,4	5,5	5,7	6,6	10,0	1,6	3,4
Mujer	**28,0**	**28,7**	**28,9**	**30,7**	**30,1**	**30,4**	**29,9**	**22,0**	**28,5**	**29,6**	**32,7**	**2,8**	**3,1**
Universitaria 1/	19,5	19,6	19,6	21,5	21,4	21,2	20,5	15,4	19,6	19,3	20,3	-0,2	1,0
No Universitaria	8,5	9,1	9,3	9,1	8,7	9,1	9,5	6,6	8,9	10,3	12,3	2,8	2,0
Área de residencia													
Urbana	**31,8**	**31,9**	**32,3**	**34,4**	**33,6**	**33,6**	**32,8**	**23,8**	**31,3**	**32,0**	**34,9**	**2,1**	**2,9**
Universitaria 1/	23,0	22,6	22,4	25,0	24,7	24,1	23,2	17,2	22,1	21,4	22,7	-0,5	1,3
No Universitaria	8,9	9,3	9,9	9,5	8,9	9,5	9,7	6,6	9,2	10,7	12,2	2,5	1,5
Rural	**14,1**	**16,4**	**15,6**	**15,0**	**15,4**	**15,5**	**16,8**	**14,2**	**16,3**	**18,8**	**22,9**	**6,1**	**4,1**
Universitaria 1/	6,9	8,3	8,6	7,1	7,6	8,2	8,3	7,6	8,5	9,9	9,7	1,4	-0,2
No Universitaria	7,2	8,1	7,1	7,9	7,8	7,3	8,5	6,6	7,8	8,9	13,2	4,7	4,3

1/ Incluye Maestría / Doctorado.
Fuente: Instituto Nacional de Estadística e Informática - Encuesta Nacional de Hogares.

GRÁFICO N° 2.15A
PERÚ: TASA DE ASISTENCIA A EDUCACIÓN UNIVERSITARIA DE LA POBLACIÓN DE 17 A 24 AÑOS, SEGÚN SEXO, 2013 Y 2023
(Porcentaje)

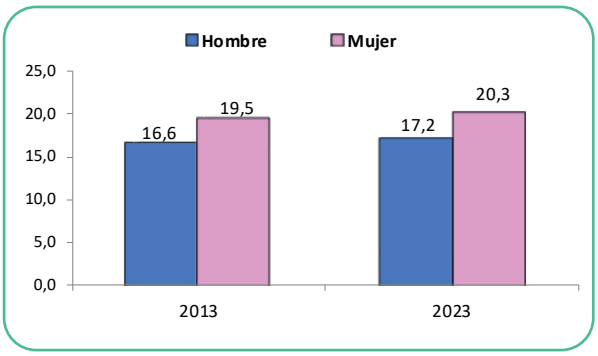

Fuente: Instituto Nacional de Estadística e Informática - Encuesta Nacional de Hogares.

GRÁFICO N° 2.15B
PERÚ: TASA DE ASISTENCIA A EDUCACIÓN NO UNIVERSITARIA DE LA POBLACIÓN DE 17 A 24 AÑOS, SEGÚN SEXO, 2013 Y 2023
(Porcentaje)

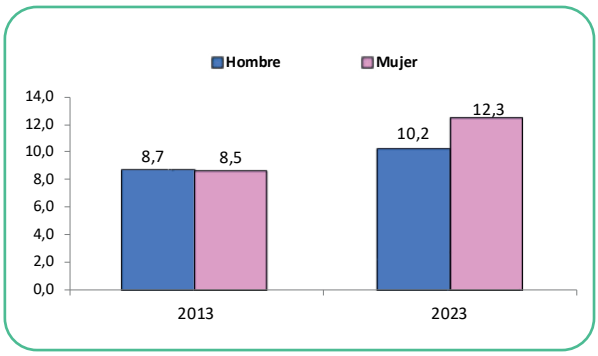

Fuente: Instituto Nacional de Estadística e Informática - Encuesta Nacional de Hogares.

2.4.2 Tasa de asistencia a educación superior de la población de 17 a 24 años de edad, según departamento

En el año 2023, en 12 departamentos se presentaron tasas de asistencia superiores al promedio nacional (29,9%), tales como Moquegua (39,1%), Arequipa (38,8%), Cusco (38,0%), Ica (35,7%), Tacna (35,5%), Apurímac (34,9%), Junín (34,5%), Áncash (33,5%), Pasco (33,2%), Lima Metropolitana (32,7%), Lima 2/ (32,0%), Puno (31,9%) y Lambayeque (31,5%). En cambio, los departamentos de Piura (17,3%) y Loreto (16,9%), presentaron las tasas más bajas de asistencia.

GRÁFICO N° 2.16
PERÚ: TASA DE ASISTENCIA A EDUCACIÓN SUPERIOR DE LA POBLACIÓN DE 17 A 24 AÑOS DE EDAD, SEGÚN DEPARTAMENTO, 2023
(Porcentaje)

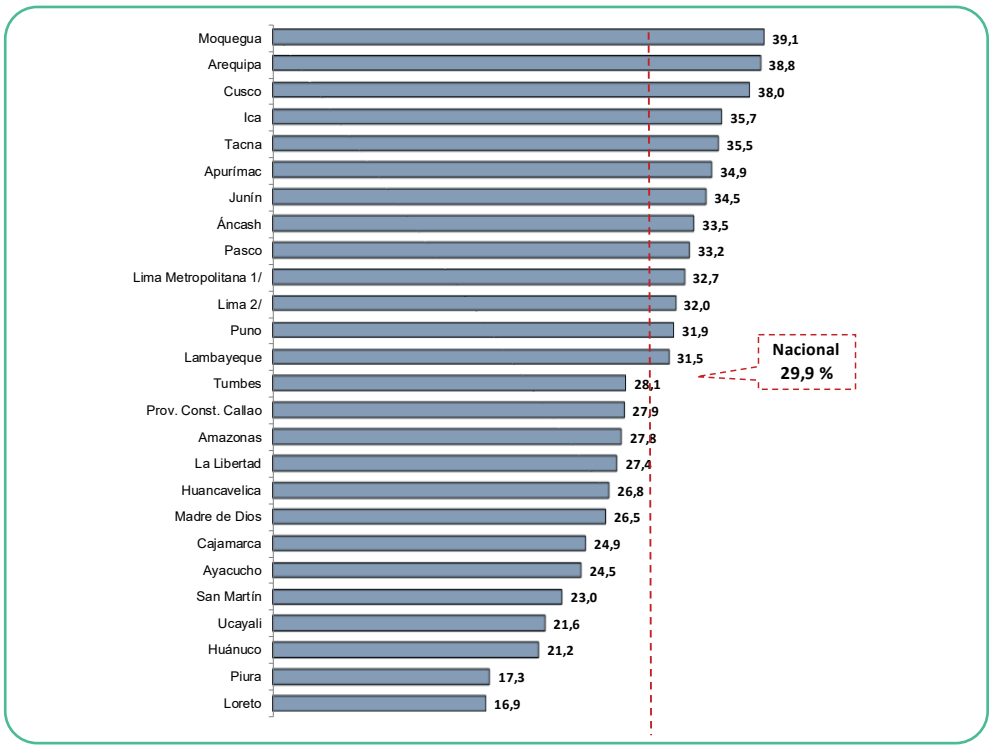

Nota: Educación Superior comprende no universitaria, universitaria y maestría/doctorado.
1/ Denominación establecida mediante Ley N° 31140, las publicaciones estadísticas referidas a la provincia de Lima se denominaran en adelante Lima Metropolitana y comprende los 43 distritos.
2/ Denominación establecida mediante Ley N° 31140, las publicaciones estadísticas referidas a la Región Lima, se denominaran en adelante Departamento de Lima y comprende las provincias de: Barranca, Cajatambo, Canta, Cañete, Huaral, Huarochirí, Huaura, Oyón y Yauyos.
Fuente: Instituto Nacional de Estadística e Informática - Encuesta Nacional de Hogares.

2.4.3 Tasa de asistencia a educación superior de la población de 17 a 24 años de edad, según condición socioeconómica

Según condición socioeconómica, en el año 2023, se observó brechas importantes entre los estratos sociales. Así, la asistencia escolar a educación superior del quinto quintil (20% más rico) fue casi cuatro veces más que el primer quintil (20% más pobre). Así, el quintil V alcanzó una tasa de asistencia de 50,3% y el quintil I de 14,1%, siendo la brecha de 36,2 puntos porcentuales, a favor del quintil más rico.

Al comparar con el año 2022, la tasa de asistencia a educación superior aumentó en 2,7 puntos porcentuales, como resultado del crecimiento de la educación no universitaria y universitaria que aumentó 1,5 y 1,1 puntos porcentuales, respectivamente. Respecto al año 2019, se observó que, la tasa de asistencia universitaria, aún no alcanzó los niveles logrados en el año 2019.

CUADRO Nº 2.13
PERÚ: TASA DE ASISTENCIA A EDUCACIÓN SUPERIOR DE LA POBLACIÓN DE 17 A 24 AÑOS DE EDAD, SEGÚN CONDICIÓN SOCIOECONÓMICA, 2013-2023
(Porcentaje)

Condición socioeconómica	2013	2014	2015	2016	2017	2018	2019	2020	2021	2022	2023	Variación (pp)	
												2023/2019	2023/2022
Total	**26,6**	**27,2**	**27,1**	**28,4**	**28,0**	**28,9**	**28,8**	**19,7**	**25,8**	**27,2**	**29,9**	**1,1**	**2,7**
Quintil I	8,2	9,6	8,8	9,6	9,7	10,1	11,4	10,9	11,6	12,8	14,1	2,7	1,3
Quintil II	17,3	18,5	19,2	19,2	19,7	20,2	19,8	15,3	18,5	20,8	21,8	2,0	1,0
Quintil III	24,4	22,6	25,3	26,0	26,4	25,7	24,7	17,1	22,2	25,5	28,0	3,3	2,5
Quintil IV	32,4	33,2	31,4	32,8	32,0	32,9	34,4	21,4	31,7	31,4	35,7	1,3	4,3
Quintil V	46,5	48,4	47,7	49,8	48,7	51,4	50,3	34,4	42,9	44,5	50,3	0,0	5,8
Universitaria 1/	**18,0**	**18,2**	**18,2**	**19,4**	**19,2**	**19,9**	**19,5**	**14,0**	**17,8**	**17,6**	**18,7**	**-0,8**	**1,1**
Quintil I	2,9	4,1	4,2	4,3	4,6	4,4	4,8	5,0	5,9	5,9	5,3	0,5	-0,6
Quintil II	8,9	9,8	10,0	10,4	10,4	10,5	9,5	9,1	9,7	11,4	9,9	0,4	-1,5
Quintil III	14,0	13,9	15,8	14,9	16,2	16,3	14,1	11,2	13,5	15,7	14,9	0,8	-0,8
Quintil IV	22,7	21,1	21,5	23,3	21,3	23,6	23,7	16,1	22,8	20,3	24,3	0,6	4,0
Quintil V	38,0	39,8	37,5	40,5	40,6	41,3	42,1	29,2	35,8	34,1	39,9	-2,2	5,8
No Universitaria	**8,6**	**8,9**	**8,9**	**9,0**	**8,8**	**9,0**	**9,4**	**5,7**	**7,9**	**9,7**	**11,2**	**1,8**	**1,5**
Quintil I	5,3	5,5	4,6	5,3	5,2	5,7	6,6	5,9	5,7	6,9	8,8	2,2	1,9
Quintil II	8,4	8,7	9,2	8,9	9,2	9,7	10,3	6,2	8,7	9,5	11,9	1,6	2,4
Quintil III	10,4	8,8	9,5	11,1	10,2	9,4	10,6	5,9	8,7	9,8	13,1	2,5	3,3
Quintil IV	9,7	12,1	9,9	9,4	10,7	9,3	10,7	5,3	8,9	11,2	11,4	0,7	0,2
Quintil V	8,4	8,6	10,2	9,3	8,1	10,0	8,2	5,2	7,1	10,4	10,4	2,2	0,0

1/ Incluye Maestría / Doctorado.
Fuente: Instituto Nacional de Estadística e Informática - Encuesta Nacional de Hogares.

GRÁFICO N° 2.17A
PERÚ: TASA DE ASISTENCIA A EDUCACIÓN UNIVERSITARIA DE LA POBLACIÓN DE 17 A 24 AÑOS DE EDAD, SEGÚN QUINTIL, 2013-2023
(Porcentaje)

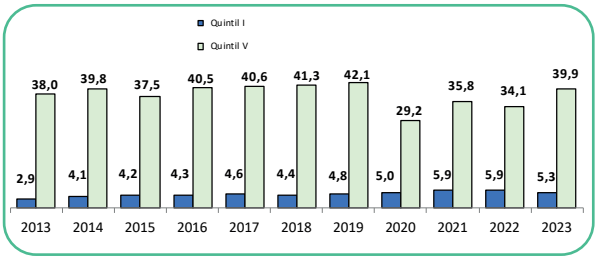

Nota: Incluye Maestría / Doctorado.
Fuente: Instituto Nacional de Estadística e Informática - Encuesta Nacional de Hogares.

GRÁFICO N° 2.17B
PERÚ: TASA DE ASISTENCIA A EDUCACIÓN NO UNIVERSITARIA DE LA POBLACIÓN DE 17 A 24 AÑOS DE EDAD, SEGÚN QUINTIL, 2013-2023
(Porcentaje)

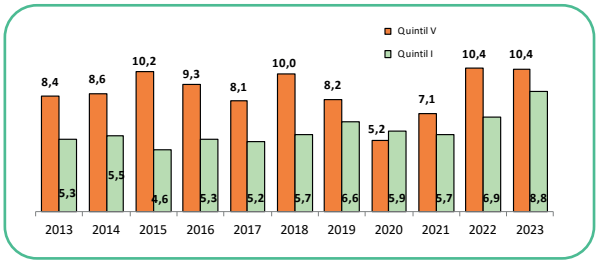

Fuente: Instituto Nacional de Estadística e Informática - Encuesta Nacional de Hogares.

2.4.4 Tasa de asistencia a educación superior de la población de 17 a 24 años de edad, según lengua materna

En el año 2023, de acuerdo a la lengua materna que aprendieron en su niñez, la tasa de asistencia de los que tienen como lengua materna al castellano fue 31,2%, mayor al de los que tienen como lengua materna una nativa (20,3%), existiendo una diferencia de 10,9 puntos porcentuales.

CUADRO Nº 2.14
PERÚ: TASA DE ASISTENCIA A EDUCACIÓN SUPERIOR DE LA POBLACIÓN DE 17 A 24 AÑOS DE EDAD, SEGÚN LENGUA MATERNA Y ÁREA DE RESIDENCIA, 2013-2023
(Porcentaje)

Lengua materna/ Área de residencia	2013	2014	2015	2016	2017	2018	2019	2020	2021	2022	2023	Variación (pp)	
												2023/2019	2023/2022
Total													
Castellano	**27,8**	**28,5**	**28,4**	**29,7**	**29,3**	**30,3**	**29,9**	**20,5**	**26,8**	**28,3**	**31,2**	**1,3**	**2,9**
Universitaria 1/	19,0	19,4	19,4	20,7	20,4	21,3	20,6	14,8	18,7	18,5	19,7	-0,9	1,2
No Universitaria	8,8	9,1	9,0	9,0	8,8	9,0	9,4	5,6	8,1	9,8	11,5	2,1	1,7
Lengua Nativa 2/	**16,4**	**16,0**	**16,0**	**18,4**	**18,3**	**16,6**	**18,9**	**14,0**	**16,2**	**18,8**	**20,3**	**1,4**	**1,5**
Universitaria 1/	9,1	8,3	7,9	9,2	9,2	8,2	9,1	7,6	9,5	9,9	10,9	1,8	1,0
No Universitaria	7,3	7,7	8,1	9,1	9,1	8,4	9,8	6,4	6,7	8,9	9,4	-0,4	0,5
Urbana													
Castellano	**30,6**	**31,1**	**30,9**	**32,5**	**31,8**	**32,7**	**32,1**	**21,7**	**28,7**	**30,4**	**32,8**	**0,7**	**2,4**
Universitaria 1/	21,5	21,6	21,6	23,2	22,8	23,4	22,6	16,2	20,5	20,2	21,5	-1,1	1,3
No Universitaria	9,1	9,5	9,3	9,3	9,0	9,2	9,5	5,6	8,2	10,1	11,4	1,9	1,3
Lengua Nativa 2/	**24,6**	**23,2**	**22,3**	**24,1**	**24,4**	**23,0**	**25,5**	**14,9**	**21,9**	**21,8**	**23,8**	**-1,7**	**2,0**
Universitaria 1/	17,6	12,7	10,9	13,8	14,2	13,4	13,8	8,2	13,3	10,7	14,9	1,1	4,2
No Universitaria	7,0	10,5	11,3	10,3	10,3	9,6	11,7	6,7	8,6	11,2	8,9	-2,8	-2,3
Rural													
Castellano	**13,9**	**16,0**	**15,9**	**14,6**	**15,4**	**16,6**	**17,6**	**13,4**	**16,3**	**16,9**	**22,1**	**4,5**	**5,2**
Universitaria 1/	7,0	8,6	8,4	7,0	7,7	8,7	9,0	7,4	9,0	9,1	9,9	0,9	0,8
No Universitaria	7,0	7,3	7,4	7,6	7,7	7,9	8,6	6,0	7,2	7,8	12,2	3,6	4,4
Lengua Nativa 2/	**12,6**	**12,1**	**12,4**	**14,7**	**14,2**	**12,5**	**14,2**	**13,3**	**12,5**	**16,7**	**17,5**	**3,3**	**0,8**
Universitaria 1/	5,2	5,9	6,2	6,4	6,0	4,9	5,8	7,1	7,0	9,4	7,7	1,9	-1,7
No Universitaria	7,4	6,1	6,2	8,4	8,3	7,7	8,4	6,2	5,5	7,3	9,8	1,4	2,5

1/ Incluye Maestría / Doctorado.
2/ Comprende: Quechua, aimara y otras lenguas amazónicas.
Fuente: Instituto Nacional de Estadística e Informática - Encuesta Nacional de Hogares.

Según área de residencia, la mayor brecha en la asistencia a educación superior se observó en el área urbana, entre los que tienen como lengua materna el castellano (32,8%), respecto a los que tienen lengua nativa (23,8%), existiendo una diferencia de 9,0 puntos porcentuales. Mientras que, en el área rural, la tasa de asistencia a educación superior de los jóvenes que tienen como lengua materna al castellano (22,1%), registraron una diferencia de 4,6 puntos porcentuales, respecto de los que tienen una lengua nativa (17,5%).

GRÁFICO N° 2.18
PERÚ: TASA DE ASISTENCIA A EDUCACIÓN SUPERIOR UNIVERSITARIA DE LA POBLACIÓN DE 17 A 24 AÑOS DE EDAD, SEGÚN LENGUA MATERNA, 2013-2023
(Porcentaje)

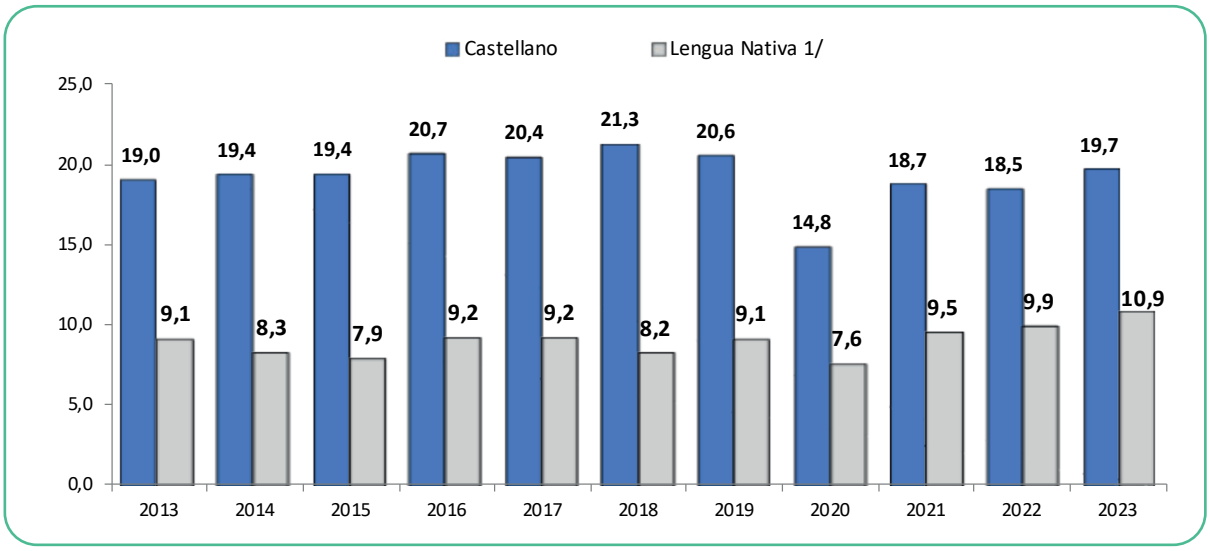

Nota: Incluye Maestría / Doctorado.
1/ Comprende: Quechua, aimara y lenguas amazónicas.
Fuente: Instituto Nacional de Estadística e Informática - Encuesta Nacional de Hogares.

Capítulo

3 ASISTENCIA ESCOLAR EN EDAD NORMATIVA, CON ATRASO Y ADELANTO ESCOLAR

Capítulo 3 ASISTENCIA ESCOLAR EN EDAD NORMATIVA, CON ATRASO Y ADELANTO ESCOLAR

En este capítulo se analiza la asistencia escolar en educación primaria y secundaria considerando tres aspectos: i) en edad normativa, ii) con atraso escolar y iii) con adelanto escolar.
Se considera que un estudiante está asistiendo al nivel de educación en edad normativa, cuando asiste al grado o año de estudio que corresponde para su edad.
La asistencia con atraso escolar, describe si el educando asiste a un grado o año de estudio inferior para su edad y la asistencia con adelanto escolar, cuando el estudiante asiste a un grado o año de estudio superior para su edad.

3.1 Asistencia escolar en edad normativa

3.1.1 Asistencia escolar a educación primaria en edad normativa

La edad normativa para estudiar educación primaria es entre 6 y 11 años de edad, es decir, iniciar el primer grado a los 6 años y culminar a los 11 años el sexto grado de primaria. Según la Encuesta Nacional de Hogares (ENAHO) en el año 2023, el 58,1% de la población entre 6 y 11 años de edad asistió a un grado de educación primaria que le corresponde, según su edad normativa. Al compararlo con el año 2022, esta aumentó en 0,4 punto porcentual y en comparación con el 2019, en 0,5 punto porcentual.

CUADRO Nº 3.1
PERÚ: POBLACIÓN DE 6 A 11 AÑOS QUE ASISTE AL GRADO DE EDUCACIÓN PRIMARIA QUE LE CORRESPONDE A SU EDAD, SEGÚN ÁMBITO GEOGRÁFICO, 2013-2023
(Porcentaje)

Ámbito geográfico	2013	2014	2015	2016	2017	2018	2019	2020	2021	2022	2023	Variación (pp)	
												2023/2019	2023/2022
Total	**60,3**	**58,9**	**59,1**	**57,2**	**56,3**	**57,5**	**57,6**	**52,2**	**54,7**	**57,7**	**58,1**	**0,5**	**0,4**
Área de residencia													
Urbana	62,9	61,5	60,8	59,3	57,0	58,8	58,9	52,8	54,6	58,2	58,1	-0,8	-0,1
Rural	54,2	52,9	55,1	52,2	54,7	54,3	54,1	50,4	55,2	56,6	58,2	4,1	1,6
Región natural													
Costa	63,6	61,1	60,7	58,6	56,4	59,7	58,7	50,9	53,0	56,8	57,5	-1,2	0,7
Sierra	58,2	57,5	59,1	57,5	57,5	56,6	57,7	55,9	57,5	60,6	59,7	2,0	-0,9
Selva	54,2	55,1	54,0	52,3	53,8	52,9	53,9	48,1	54,8	54,6	56,8	2,9	2,2

Fuente: Instituto Nacional de Estadística e Informática - Encuesta Nacional de Hogares.

Según área de residencia, en el área urbana el 58,1% y en el área rural el 58,2% de la población de 6 a 11 años, de edad, asistieron al grado de educación primaria que le corresponde según su edad normativa, y según región natural, la Sierra (59,7%) fue mayor que la Costa (57,5%) y la Selva (56,8%).

GRÁFICO N° 3.1
PERÚ: POBLACIÓN DE 6 A 11 AÑOS QUE ASISTE AL GRADO DE EDUCACIÓN PRIMARIA QUE LE CORRESPONDE A SU EDAD, SEGÚN ÁREA DE RESIDENCIA, 2013-2023
(Porcentaje)

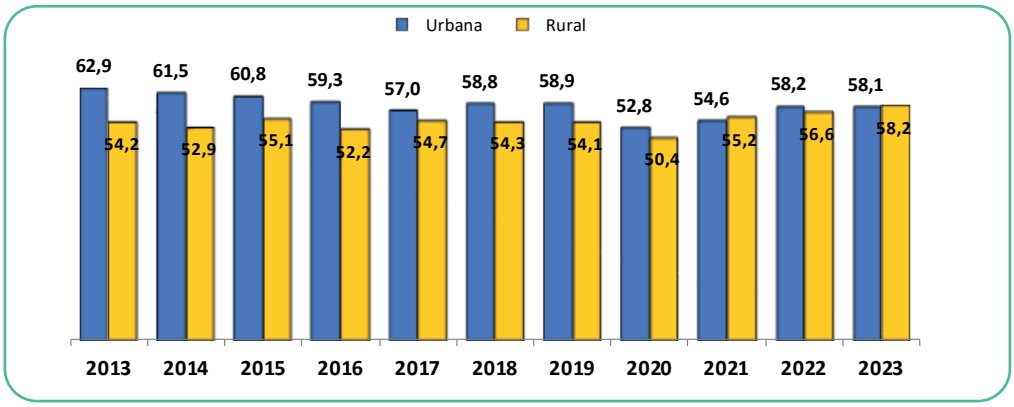

Fuente: Instituto Nacional de Estadística e Informática - Encuesta Nacional de Hogares.

3.1.2 Asistencia escolar a primaria en edad normativa, según departamento

A nivel departamental, en Apurímac se concentró la mayor proporción de alumnos que asisten al grado de educación primaria que le corresponde a su edad (64,4%), seguido de Cajamarca (64,3%), Puno (63,7%), Amazonas (63,0%), Áncash (62,7%), Ucayali (61,3%), Huánuco y Arequipa (60,5%, en cada caso), entre otros; en cambio, en los departamentos de Loreto (54,5%), Cusco (54,2%) y Pasco (50,4%) se observaron las tasas más bajas de población que asistió a un grado de educación primaria con la edad normativa.

GRÁFICO N° 3.2
PERÚ: POBLACIÓN DE 6 A 11 AÑOS QUE ASISTE AL GRADO DE EDUCACIÓN PRIMARIA QUE LE CORRESPONDE A SU EDAD, SEGÚN DEPARTAMENTO, 2023
(Porcentaje)

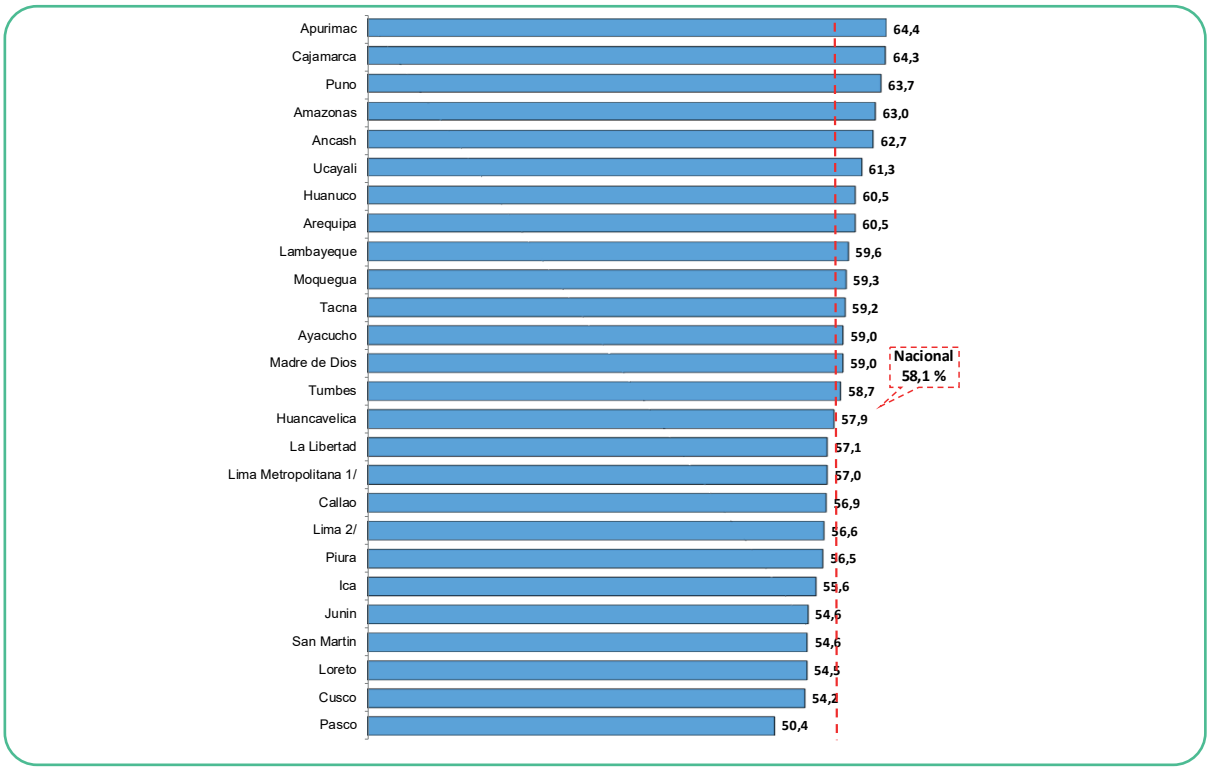

1/ Denominación establecida mediante Ley N° 31140, las publicaciones estadísticas referidas a la provincia de Lima se denominaran en adelante Lima Metropolitana y comprende los 43 distritos.
2/ Denominación establecida mediante Ley N° 31140, las publicaciones estadísticas referidas a la Región Lima, se denominaran en adelante Departamento de Lima y comprende las provincias de: Barranca, Cajatambo, Canta, Cañete, Huaral, Huarochirí, Huaura, Oyón y Yauyos.
Fuente: Instituto Nacional de Estadística e Informática - Encuesta Nacional de Hogares.

3.1.3 Asistencia escolar a primaria en edad normativa, según sexo

En el año 2023, el 58,2% de las niñas y el 58,0% de los niños asistieron al grado de educación primaria que le corresponde a su edad normativa, lo que evidencia igualdad entre ambos sexos. Al compararlo con el año 2022, se observó un incremento a nivel nacional de 0,4 punto porcentual, siendo el área rural (1,6 puntos porcentuales) la que aumentó; en tanto, si lo comparamos con el año 2019, se observó que la asistencia se ha recuperado en el área rural, incrementándose en 4,1 puntos porcentuales; mientras que, en el área urbana decreció en 0,8 punto porcentual.

Por área de residencia, en el área urbana, el 58,1% de las niñas y el 58,0% de los niños asistieron a educación primaria en edad normativa; y en el área rural las niñas (58,3%) y los niños (58,1%) asistieron, con una brecha de 0,2 punto porcentual, a favor de las niñas.

CUADRO Nº 3.2
PERÚ: POBLACIÓN DE 6 A 11 AÑOS QUE ASISTE AL GRADO DE EDUCACIÓN PRIMARIA QUE CORRESPONDE A SU EDAD, SEGÚN SEXO Y ÁREA DE RESIDENCIA, 2013 - 2023
(Porcentaje)

Sexo / Área de residencia	2013	2014	2015	2016	2017	2018	2019	2020	2021	2022	2023	Variación (pp)	
												2023/2019	2023/2022
Total	**60,3**	**58,9**	**59,1**	**57,2**	**56,3**	**57,5**	**57,6**	**52,2**	**54,7**	**57,7**	**58,1**	**0,5**	**0,4**
Hombre	59,5	60,1	59,2	56,6	56,1	56,6	56,2	52,7	53,3	56,1	58,0	1,8	1,9
Mujer	61,0	57,7	59,0	57,9	56,6	58,5	59,1	51,6	56,3	59,5	58,2	-0,9	-1,3
Urbana	**62,9**	**61,5**	**60,8**	**59,3**	**57,0**	**58,8**	**58,9**	**52,8**	**54,6**	**58,2**	**58,1**	**-0,8**	**-0,1**
Hombre	62,2	62,7	61,0	58,2	56,8	57,4	57,4	53,9	52,6	56,5	58,0	0,6	1,5
Mujer	63,6	60,3	60,5	60,3	57,2	60,4	60,5	51,7	56,5	59,8	58,1	-2,4	-1,7
Rural	**54,2**	**52,9**	**55,1**	**52,2**	**54,7**	**54,3**	**54,1**	**50,4**	**55,2**	**56,6**	**58,2**	**4,1**	**1,6**
Hombre	53,4	53,9	55,0	52,4	54,2	54,6	52,9	49,2	55,0	54,7	58,1	5,2	3,4
Mujer	55,1	51,8	55,2	52,1	55,1	54,0	55,4	51,6	55,4	58,6	58,3	2,9	-0,3

Fuente: Instituto Nacional de Estadística e Informática - Encuesta Nacional de Hogares.

3.1.4 Asistencia escolar a primaria en edad normativa, según condición socioeconómica

Según la condición socioeconómica, se observaron diferencias entre el estrato más alto (quintil V) con el estrato más pobre (quintil I), así mientras que en el quintil V el 60,1% de la población de 6 a 11 años asistió al grado de educación primaria que le corresponde según su edad normativa, en el quintil I, este llegó al 57,9%, siendo menor en 2,2 puntos porcentuales que el quintil más rico. Sin embargo, se observó que la tendencia es ir cerrando las brechas entre estratos, así mientras en el año 2019 la brecha era de 7,4 puntos porcentuales, a favor del quintil más rico, en el año 2023 la brecha fue de 2,2 puntos porcentuales.

CUADRO Nº 3.3
PERÚ: POBLACIÓN DE 6 A 11 AÑOS QUE ASISTE A EDUCACIÓN PRIMARIA DE ACUERDO AL GRADO QUE CORRESPONDE PARA LA EDAD, SEGÚN CONDICIÓN SOCIOECONÓMICA, 2013-2023
(Porcentaje)

Condición socioeconómica	2013	2014	2015	2016	2017	2018	2019	2020	2021	2022	2023	Variación (pp)	
												2023/2019	2023/2022
Total	**60,3**	**58,9**	**59,1**	**57,2**	**56,3**	**57,5**	**57,6**	**52,2**	**54,7**	**57,7**	**58,1**	**0,5**	**0,4**
Quintil I	51,4	53,7	54,5	52,1	52,0	53,6	53,1	55,2	54,6	57,5	57,9	4,8	0,4
Quintil II	61,3	57,2	59,1	57,3	55,0	56,6	58,5	51,8	55,1	57,5	56,8	-1,7	-0,7
Quintil III	63,3	62,0	60,9	57,6	58,5	58,8	57,7	47,6	53,9	58,2	58,4	0,7	0,2
Quintil IV	64,1	64,7	62,7	60,0	61,9	59,4	62,6	52,1	55,6	59,6	58,7	-3,9	-0,9
Quintil V	71,0	64,1	63,8	67,5	60,0	65,4	60,5	52,1	54,5	55,5	60,1	-0,4	4,6

Fuente: Instituto Nacional de Estadística e Informática - Encuesta Nacional de Hogares.

GRÁFICO N° 3.3
PERÚ: POBLACIÓN DE 6 A 11 AÑOS QUE ASISTE A EDUCACIÓN PRIMARIA DE ACUERDO AL GRADO QUE CORRESPONDE PARA LA EDAD, SEGÚN CONDICIÓN SOCIOECONÓMICA, 2013-2023
(Porcentaje)

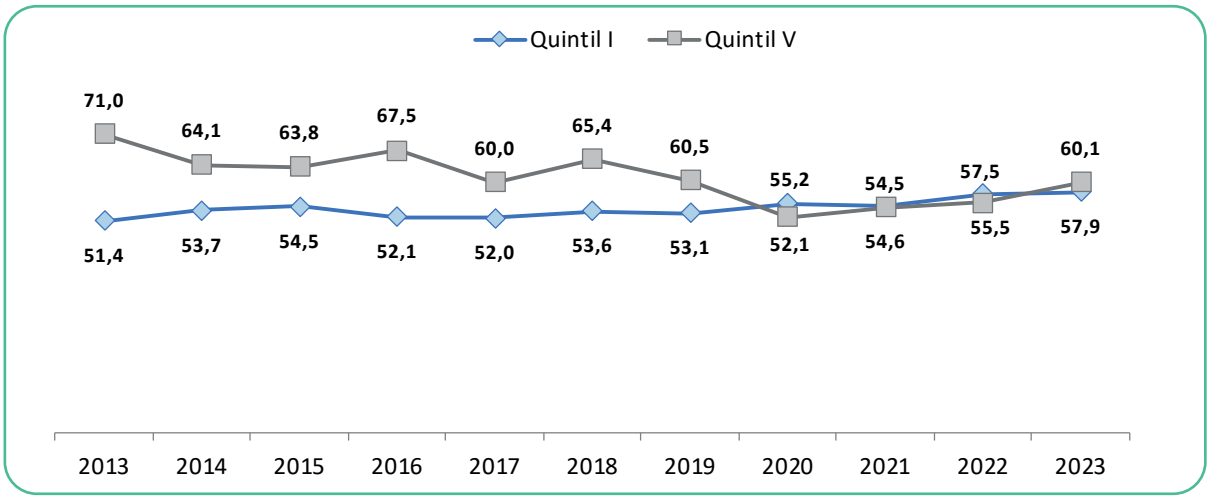

Fuente: Instituto Nacional de Estadística e Informática - Encuesta Nacional de Hogares.

3.1.5 Asistencia escolar a secundaria en edad normativa

La edad normativa que corresponde a educación secundaria es entre 12 y 16 años de edad; es decir, la persona que tiene 12 años debe asistir a primer año de educación secundaria y culminar a los 16 años de edad, el quinto año de secundaria.

En el año 2023, el 51,8% de adolescentes de 12 a 16 años de edad asistieron al año de educación secundaria que le corresponde según su edad normativa. Al comparar con el año 2022 (51,8%), no presentó variación alguna y en relación al año 2019 presentó una disminución de 2,2 puntos porcentuales.

Según área de residencia, la mayor asistencia acorde con la edad se observó en el área urbana (53,5%) siendo 6,8 puntos porcentuales más que en el área rural (46,7%).

Por región natural, la tasa más elevada se presentó en la Sierra (53,2%) seguido de la Costa (52,4%) y Selva (46,7%).

CUADRO Nº 3.4
PERÚ: POBLACIÓN DE 12 A 16 AÑOS QUE ASISTE A EDUCACIÓN SECUNDARIA DE ACUERDO AL AÑO QUE LE CORRESPONDE PARA SU EDAD, SEGÚN ÁMBITO GEOGRÁFICO, 2013-2023
(Porcentaje)

Ámbito geográfico	2013	2014	2015	2016	2017	2018	2019	2020	2021	2022	2023	Variación (pp)	
												2023/2019	2023/2022
Total	**47,2**	**48,3**	**48,9**	**49,8**	**52,2**	**54,0**	**54,0**	**51,0**	**53,7**	**51,8**	**51,8**	**-2,2**	**0,0**
Área de residencia													
Urbana	52,5	53,4	53,7	54,0	56,5	58,6	58,1	53,7	56,0	53,5	53,5	-4,6	0,0
Rural	35,9	37,0	38,0	40,1	42,0	43,5	44,3	43,3	47,1	46,9	46,7	2,4	-0,2
Región natural													
Costa	52,3	53,8	52,9	54,4	56,4	59,2	58,1	52,8	56,7	52,7	52,4	-5,7	-0,3
Sierra	44,6	45,1	47,2	48,4	51,1	51,8	52,7	51,8	54,8	55,3	53,2	0,5	-2,1
Selva	37,3	39,3	41,0	38,5	41,3	43,0	44,4	42,6	41,4	41,2	46,7	2,3	5,5

Fuente: Instituto Nacional de Estadística e Informática - Encuesta Nacional de Hogares.

GRÁFICO N° 3.4
PERÚ: POBLACIÓN DE 12 A 16 AÑOS QUE ASISTE A EDUCACIÓN SECUNDARIA DE ACUERDO AL GRADO QUE CORRESPONDE PARA LA EDAD, 2013-2023
(Porcentaje)

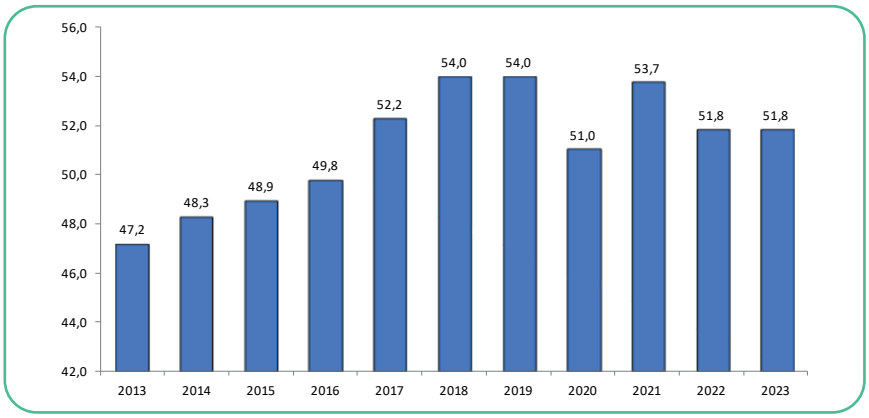

Fuente: Instituto Nacional de Estadística e Informática - Encuesta Nacional de Hogares.

3.1.6 Asistencia escolar a secundaria en edad normativa, según departamento

El departamento de Puno (62,9%), la provincia Constitucional del Callao (59,7%) y Moquegua (56,8%) registraron la mayor tasa de alumnos que asistieron a educación secundaria en edad normativa, seguido de Ica (54,5%), Lima Metropolitana (54,2%), Pasco (53,1%), entre otros. En el otro extremo, los departamentos de Loreto (43,1%), Madre de Dios y Piura, (44,7%, en cada caso) presentaban las tasas más bajas de asistencia a educación secundaria en edad normativa.

GRÁFICO N° 3.5
PERÚ: POBLACIÓN DE 12 A 16 AÑOS QUE ASISTE A EDUCACIÓN SECUNDARIA DE ACUERDO AL AÑO QUE CORRESPONDE PARA LA EDAD, SEGÚN DEPARTAMENTO, 2023
(Porcentaje)

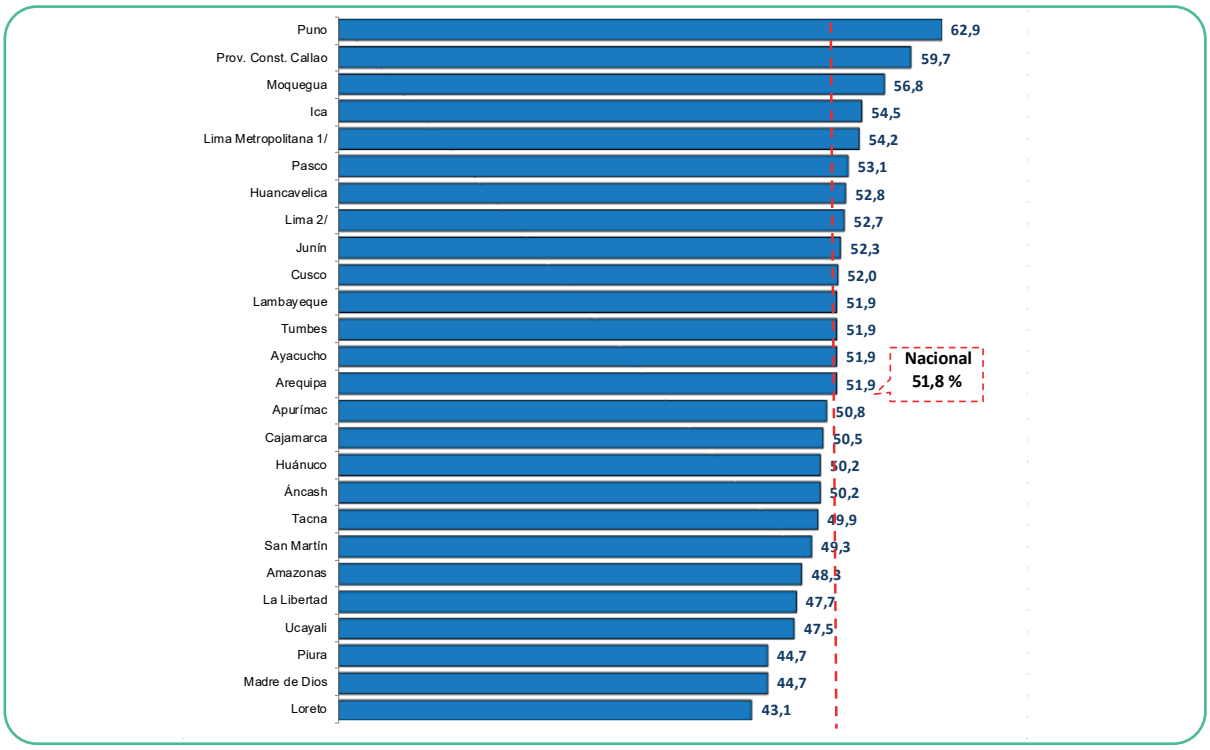

1/ Denominación establecida mediante Ley N° 31140, las publicaciones estadísticas referidas a la provincia de Lima se denominaran en adelante Lima Metropolitana y comprende los 43 distritos.
2/ Denominación establecida mediante Ley N° 31140, las publicaciones estadísticas referidas a la Región Lima, se denominaran en adelante Departamento de Lima y comprende las provincias de: Barranca, Cajatambo, Canta, Cañete, Huaral, Huarochirí, Huaura, Oyón y Yauyos.
Fuente: Instituto Nacional de Estadística e Informática - Encuesta Nacional de Hogares.

3.1.7 Asistencia escolar a secundaria en edad normativa, según sexo

Más adolescentes mujeres que hombres asistieron a educación secundaria al grado que le corresponde para su edad. Así, de cada 100 mujeres adolescentes de 12 a 16 años de edad, 54 asistieron al grado que le corresponde; mientras que, en los adolescentes hombres fue 49 de cada 100. Este comportamiento se presentó también en el área urbana, donde la brecha de las mujeres con los hombres fue 6,3 puntos porcentuales, favorable para las mujeres, y en el área rural fue de 0,8 punto porcentual. Así se comprueba, desde años anteriores que las mujeres, presentaban mayor asistencia a educación secundaria, que sus pares los hombres.

CUADRO Nº 3.5
PERÚ: POBLACIÓN DE 12 A 16 AÑOS DE EDAD QUE ASISTE A EDUCACIÓN SECUNDARIA DE ACUERDO AL AÑO QUE CORRESPONDE PARA LA EDAD, SEGÚN SEXO Y ÁREA DE RESIDENCIA, 2013-2023
(Porcentaje)

Sexo / Área de residencia	2013	2014	2015	2016	2017	2018	2019	2020	2021	2022	2023	Variación (pp)	
												2023/2019	2023/2022
Total	**47,2**	**48,3**	**48,9**	**49,8**	**52,2**	**54,0**	**54,0**	**51,0**	**53,7**	**51,8**	**51,8**	**-2,2**	**0,0**
Hombre	45,7	46,7	47,9	48,6	50,9	53,4	51,3	50,2	52,8	49,7	49,4	-1,9	-0,3
Mujer	48,7	50,0	49,9	51,0	53,7	54,5	56,8	51,8	54,7	54,0	54,4	-2,4	0,4
Urbana	**52,5**	**53,4**	**53,7**	**54,0**	**56,5**	**58,6**	**58,1**	**53,7**	**56,0**	**53,5**	**53,5**	**-4,6**	**0,0**
Hombre	51,0	51,8	52,9	52,5	55,0	58,0	54,8	53,5	54,8	51,4	50,4	-4,4	-1,0
Mujer	54,0	55,0	54,5	55,6	58,1	59,1	61,3	53,8	57,2	55,6	56,7	-4,6	1,1
Rural	**35,9**	**37,0**	**38,0**	**40,1**	**42,0**	**43,5**	**44,3**	**43,3**	**47,1**	**46,9**	**46,7**	**2,4**	**-0,2**
Hombre	34,9	35,5	36,8	39,8	41,1	43,3	43,1	41,0	47,1	44,9	46,3	3,2	1,4
Mujer	36,9	38,7	39,3	40,4	42,9	43,8	45,5	45,7	47,1	49,1	47,1	1,6	-2,0

Fuente: Instituto Nacional de Estadística e Informática - Encuesta Nacional de Hogares.

3.1.8 Asistencia escolar a secundaria en edad normativa, según condición socioeconómica

En el año 2023, mayor tasa de asistencia a educación secundaria en concordancia al año con la edad normativa se presentó en el 20% más rico de la población (V quintil); así, el 63,3% de adolescentes de este estrato asistió al grado de educación secundaria que le corresponde para su edad; mientras que, en el estrato más pobre (I quintil) solo asistió el 45,5%, siendo 17,8 puntos porcentuales menos que el quintil V. Al compararlo con el año 2022, se observó que la asistencia aumentó en el quintil II (4,9 puntos porcentuales), quintil V (2,1 puntos porcentuales) y el quintil III (0,9 punto porcentual). Sin embargo, se observó que a pesar que la asistencia se viene recuperando, respecto al 2019, aún no alcanzó los niveles logrados en ese año, en casi todos los estratos.

CUADRO Nº 3.6
PERÚ: POBLACIÓN DE 12 A 16 AÑOS QUE ASISTE A EDUCACIÓN SECUNDARIA DE ACUERDO AL AÑO QUE CORRESPONDE PARA LA EDAD, SEGÚN CONDICIÓN SOCIOECONÓMICA, 2013-2023
(Porcentaje)

Condicion socioeconómica	2013	2014	2015	2016	2017	2018	2019	2020	2021	2022	2023	Variación (pp)	
												2023/2019	2023/2022
Total	**47,2**	**48,3**	**48,9**	**49,8**	**52,2**	**54,0**	**54,0**	**51,0**	**53,7**	**51,8**	**51,8**	**-2,2**	**0,0**
Quintil I	34,4	36,0	36,2	38,3	40,0	42,0	42,4	46,6	46,3	46,8	45,5	3,1	-1,3
Quintil II	45,3	45,4	48,7	49,5	50,9	52,2	53,6	49,8	52,9	47,1	52,0	-1,6	4,9
Quintil III	51,7	52,1	57,9	53,1	56,9	56,3	57,1	50,8	56,0	51,7	52,6	-4,5	0,9
Quintil IV	56,1	59,4	53,2	58,9	59,3	64,2	63,2	56,7	57,2	59,7	51,9	-11,3	-7,8
Quintil V	60,7	61,6	57,9	60,6	67,1	67,5	64,9	59,0	62,8	61,2	63,3	-1,6	2,1

Fuente: Instituto Nacional de Estadística e Informática - Encuesta Nacional de Hogares.

GRÁFICO N° 3.6
PERÚ: POBLACIÓN DE 12 A 16 AÑOS QUE ASISTE A EDUCACIÓN SECUNDARIA DE ACUERDO AL AÑO QUE CORRESPONDE PARA LA EDAD, SEGÚN CONDICIÓN SOCIOECONÓMICA, 2013-2023
(Porcentaje)

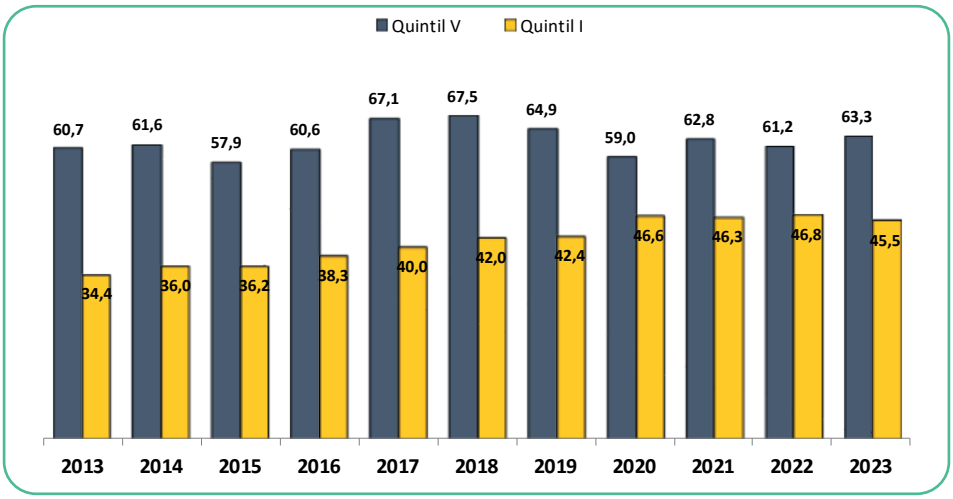

Fuente: Instituto Nacional de Estadística e Informática - Encuesta Nacional de Hogares.

3.1.9 Asistencia escolar a secundaria en edad normativa, según lengua materna

El 52,4% de los adolescentes con lengua materna castellano asistió a educación secundaria al grado que corresponde a su edad, siendo 8,0 puntos porcentuales más que los que asistieron y que tienen como idioma materno una lengua nativa (44,4%). En el área urbana el 53,6% de los adolescentes que tienen como lengua materna el castellano y el 51,2% de los que tienen una lengua nativa asistieron a educación secundaria al grado que le corresponde. En el área rural lo hicieron el 48,0% que tiene al castellano como lengua materna y el 42,0% con una lengua nativa. En el año 2023 se observó que, la asistencia a secundaria en los últimos años ha mantenido un crecimiento y que se han acortado las brechas según la lengua materna aprendida en la niñez (en el año 2013 la brecha era de 16,9 puntos porcentuales y en el año 2023 era de 8,0 puntos porcentuales).

CUADRO Nº 3.7
PERÚ: POBLACIÓN DE 12 A 16 AÑOS QUE ASISTE A EDUCACIÓN SECUNDARIA DE ACUERDO AL AÑO QUE LE CORRESPONDE PARA SU EDAD, SEGÚN LENGUA MATERNA Y ÁREA DE RESIDENCIA, 2013-2023
(Porcentaje)

Lengua materna / área de residencia	2013	2014	2015	2016	2017	2018	2019	2020	2021	2022	2023	Variación (pp)	
												2023/2019	2023/2022
Total	**47,3**	**48,4**	**49,0**	**49,9**	**52,2**	**54,0**	**54,0**	**51,0**	**53,7**	**51,8**	**51,8**	**-2,2**	**0,0**
Castellano	49,2	50,1	50,8	51,3	53,6	55,2	55,1	51,8	54,6	52,3	52,4	-2,7	0,1
Lengua Nativa 1/	32,3	35,1	34,0	37,3	40,7	44,4	46,1	44,5	48,9	47,3	44,4	-1,7	-2,9
Urbana	**52,6**	**53,5**	**53,8**	**54,1**	**56,5**	**58,6**	**58,1**	**53,7**	**56,0**	**53,5**	**53,5**	**-4,6**	**0,0**
Castellano	53,1	53,9	54,5	54,4	56,7	58,8	58,4	53,8	56,2	53,3	53,6	-4,8	0,3
Lengua Nativa 1/	37,9	39,9	33,7	43,1	47,5	57,0	52,3	52,3	61,6	61,6	51,2	-1,1	-10,4
Rural	**35,9**	**37,1**	**38,1**	**40,2**	**42,0**	**43,5**	**44,3**	**43,3**	**47,1**	**46,9**	**46,7**	**2,4**	**-0,2**
Castellano	38,0	38,5	39,7	41,8	43,1	44,4	44,2	43,9	48,9	48,4	48,0	3,8	-0,4
Lengua Nativa 1/	31,1	33,9	34,1	35,9	39,3	41,2	44,8	41,9	45,3	42,7	42,0	-2,8	-0,7

1/ Comprende: Quechua, aimara y lenguas amazónicas.
Fuente: Instituto Nacional de Estadística e Informática - Encuesta Nacional de Hogares.

GRÁFICO N° 3.7
PERÚ: POBLACIÓN DE 12 A 16 AÑOS QUE ASISTE A EDUCACIÓN SECUNDARIA DE ACUERDO AL AÑO QUE CORRESPONDE PARA LA EDAD, SEGÚN LENGUA MATERNA, 2013-2023
(Porcentaje)

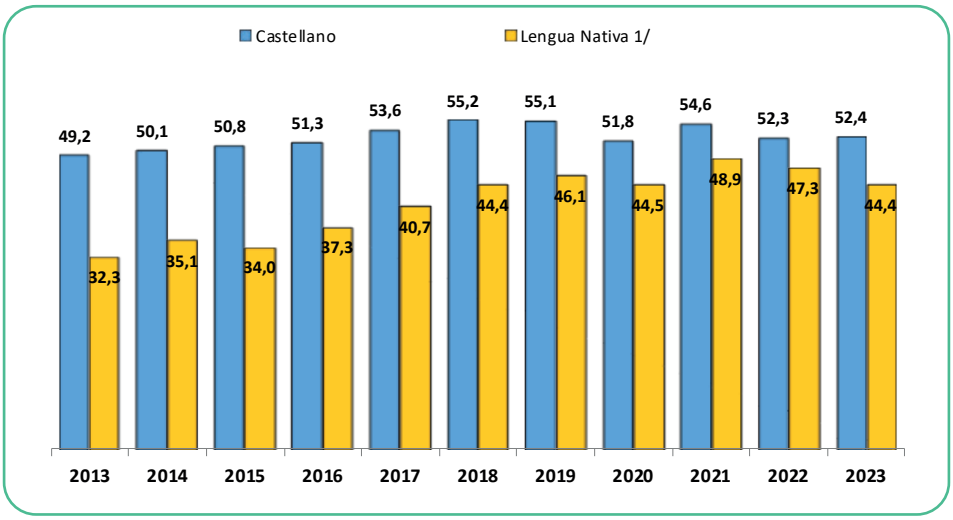

1/ Comprende: Quechua, aimara y lenguas amazónicas.
Fuente: Instituto Nacional de Estadística e Informática - Encuesta Nacional de Hogares.

3.2 Asistencia con atraso escolar

3.2.1 Asistencia con atraso escolar a educación primaria

El atraso escolar es uno de los problemas que afecta a la población escolar del país. El término atraso escolar alude al desfase entre la edad cronológica del educando y su edad normativa de asistencia al sistema educativo.

Según los resultados de la Encuesta Nacional de Hogares, el 33,4% de la población que asistió a educación primaria presentó atraso escolar.

Esta situación afectó al 33,6% de las niñas y niños del área rural y al 33,4% del área urbana. Por región natural, la mayor tasa de atraso escolar se presentó en la Selva (34,8%) seguido de la Sierra (33,2%) y la Costa (33,1%).

CUADRO Nº 3.8
PERÚ: POBLACIÓN DE 6 A 11 AÑOS DE EDAD, QUE ASISTE A EDUCACIÓN PRIMARIA CON ATRASO ESCOLAR, SEGÚN ÁMBITO GEOGRÁFICO, 2013-2023
(Porcentaje)

Ámbito geográfico	2013	2014	2015	2016	2017	2018	2019	2020	2021	2022	2023	Variación (pp)	
												2023/2019	2023/2022
Total	**22,7**	**25,3**	**26,2**	**30,2**	**32,5**	**33,9**	**34,6**	**35,9**	**35,0**	**33,6**	**33,4**	**-1,2**	**-0,2**
Área de residencia													
Urbana	18,8	21,9	23,5	27,6	31,1	32,4	33,2	35,3	34,5	33,1	33,4	0,2	0,3
Rural	31,9	33,3	32,6	36,6	35,9	37,7	38,3	37,7	36,8	34,9	33,6	-4,7	-1,3
Región natural													
Costa	18,6	21,5	23,8	27,3	31,5	31,2	33,6	35,5	35,7	34,0	33,1	-0,5	-0,9
Sierra	25,7	28,1	26,7	31,8	32,2	35,8	34,5	36,8	34,4	31,9	33,2	-1,3	1,3
Selva	29,7	31,0	32,8	35,8	36,4	38,4	38,1	35,5	34,2	35,7	34,8	-3,3	-0,9

Fuente: Instituto Nacional de Estadística e Informática - Encuesta Nacional de Hogares.

3.2.2 Asistencia a educación primaria con atraso escolar, según departamento

Pasco es el departamento con mayor proporción de alumnos que asistió a educación primaria con atraso escolar (45,3%), seguido de Junín (38,8%), Ica y Cusco (36,8%, en cada caso), Loreto (36,0%), Piura (35,5%), San Martín (35,4%) entre otros. En cambio, los departamentos de Puno (28,5%), Apurímac (29,7%) y Huancavelica (30,1%), presentaron las tasas más bajas de población con atraso escolar.

GRÁFICO N° 3.8
PERÚ: ASISTENCIA A EDUCACIÓN PRIMARIA CON ATRASO ESCOLAR, SEGÚN DEPARTAMENTO, 2023
(Porcentaje)

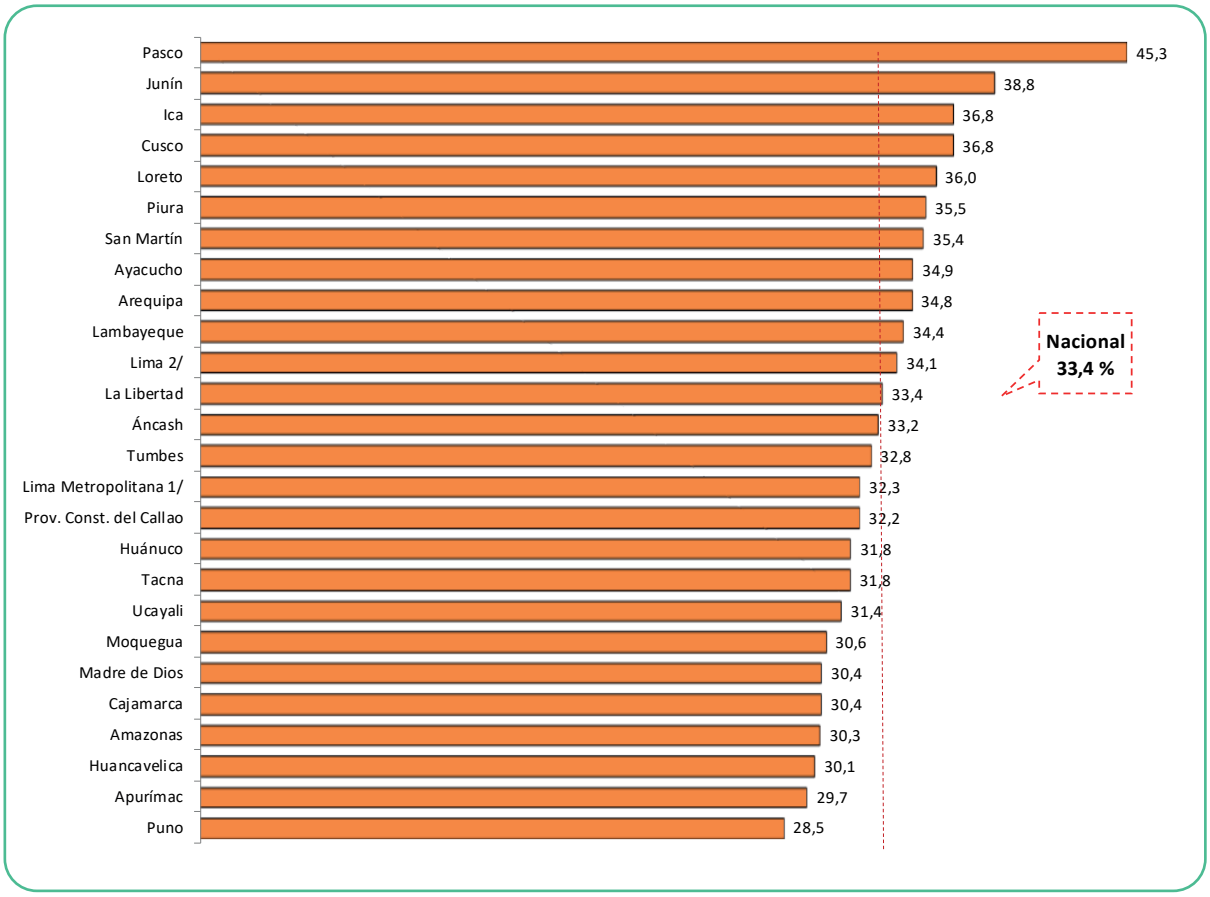

1/ Denominación establecida mediante Ley N° 31140, las publicaciones estadísticas referidas a la provincia de Lima se denominaran en adelante Lima Metropolitana y comprende los 43 distritos.
2/ Denominación establecida mediante Ley N° 31140, las publicaciones estadísticas referidas a la Región Lima, se denominaran en adelante Departamento de Lima y comprende las provincias de: Barranca, Cajatambo, Canta, Cañete, Huaral, Huarochirí, Huaura, Oyón y Yauyos.
Fuente: Instituto Nacional de Estadística e Informática - Encuesta Nacional de Hogares.

3.2.3 Asistencia a educación primaria con atraso escolar, según sexo

Al año 2023, el 33,1% de los niños y el 33,8% de las niñas que asistieron a educación primaria presentaron atraso escolar, es decir asistieron a un grado de educación primaria inferior para su edad.

Por área de residencia, en el área urbana se presentó este mismo comportamiento. Así, el 32,7% de los niños y el 34,0% de las niñas presentaban atraso escolar; mientras que, en el área rural el 34,1% de los niños y el 33,1% de las niñas, asistieron a primaria con atraso escolar.

CUADRO Nº 3.9
PERÚ: POBLACIÓN DE 6 A 11 AÑOS DE EDAD QUE ASISTE A EDUCACIÓN PRIMARIA CON ATRASO ESCOLAR, SEGÚN SEXO Y ÁREA DE RESIDENCIA, 2013-2023
(Porcentaje)

Sexo / Área de residencia	2013	2014	2015	2016	2017	2018	2019	2020	2021	2022	2023	Variación (pp)	
												2023/2019	2023/2022
Total	**22,7**	**25,3**	**26,2**	**30,2**	**32,5**	**34,0**	**34,6**	**35,9**	**35,0**	**33,6**	**33,4**	**-1,2**	**-0,2**
Hombre	22,9	24,9	26,5	30,7	32,8	34,3	35,7	35,3	36,2	34,7	33,1	-2,6	-1,6
Mujer	22,6	25,6	25,9	29,7	32,1	33,7	33,5	36,6	33,9	32,4	33,8	0,3	1,4
Urbana	**18,8**	**21,9**	**23,5**	**27,6**	**31,1**	**32,5**	**33,2**	**35,3**	**34,5**	**33,1**	**33,4**	**0,2**	**0,3**
Hombre	18,8	21,9	23,8	28,1	31,4	33,4	34,0	33,9	35,7	34,2	32,7	-1,3	-1,5
Mujer	18,9	21,8	23,2	27,1	30,8	31,6	32,2	36,7	33,2	32,0	34,0	1,8	2,0
Rural	**31,9**	**33,3**	**32,6**	**36,6**	**35,9**	**37,7**	**38,3**	**37,7**	**36,8**	**34,9**	**33,6**	**-4,7**	**-1,3**
Hombre	32,3	32,2	32,8	37,0	36,4	36,7	39,8	38,9	37,5	36,2	34,1	-5,7	-2,1
Mujer	31,4	34,4	32,5	36,1	35,4	38,7	36,7	36,4	36,0	33,5	33,1	-3,6	-0,4

Fuente: Instituto Nacional de Estadística e Informática - Encuesta Nacional de Hogares.

GRÁFICO N° 3.9
PERÚ: POBLACIÓN DE 6 A 11 AÑOS DE EDAD QUE ASISTE A EDUCACIÓN PRIMARIA CON ATRASO ESCOLAR, SEGÚN SEXO, 2013-2023
(Porcentaje)

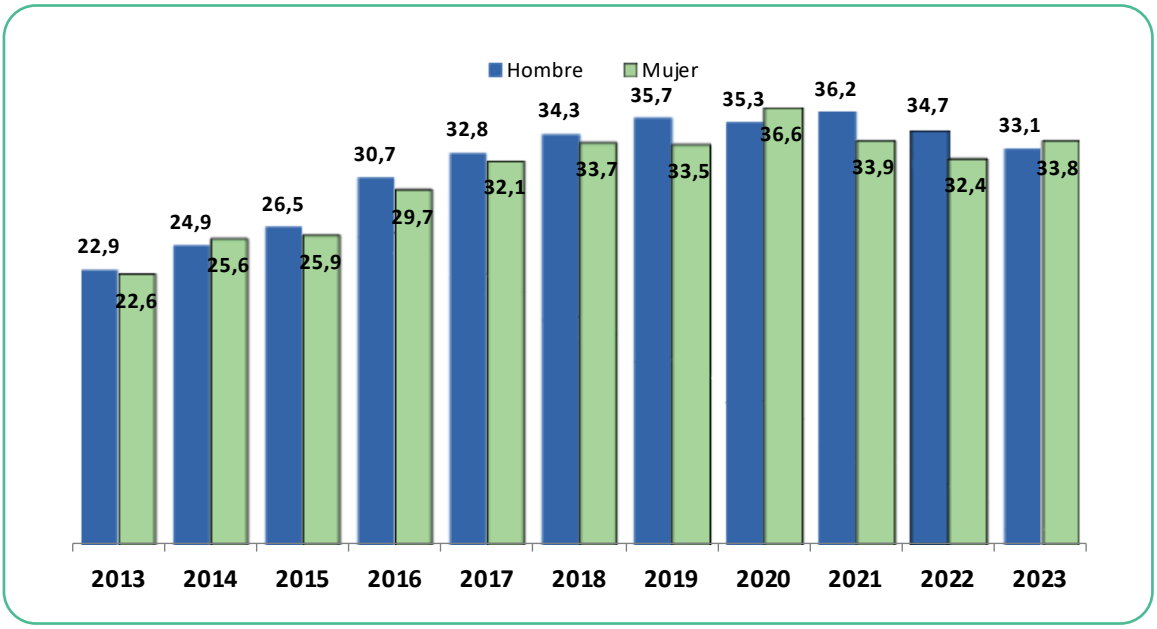

Fuente: Instituto Nacional de Estadística e Informática - Encuesta Nacional de Hogares.

3.2.4 Asistencia a educación primaria con atraso escolar, según condición socioeconómica

El 34,1% de las niñas y niños que pertenecen al quintil más pobre (quintil I) presentaban atraso escolar, siendo 6 puntos porcentuales mayor que la proporción de niñas y niños del quintil más rico (quintil V) que fue de 28,1%. Si analizamos el año 2022, el atraso escolar fue menor entre los niños y niñas del quintil más pobre (34,5%), versus el quintil más rico (34,9%) con una brecha de 0,4 punto porcentual; mientras que, en el año 2019, el quintil más pobre (38,9%) superó en 5,7 puntos porcentuales, al quintil más rico (33,2%).

GRÁFICO N° 3.10
PERÚ: POBLACIÓN DE 6 A 11 AÑOS QUE ASISTE A EDUCACIÓN PRIMARIA CON ATRASO ESCOLAR, SEGÚN CONDICIÓN SOCIOECONÓMICA, 2013-2023
(Porcentaje)

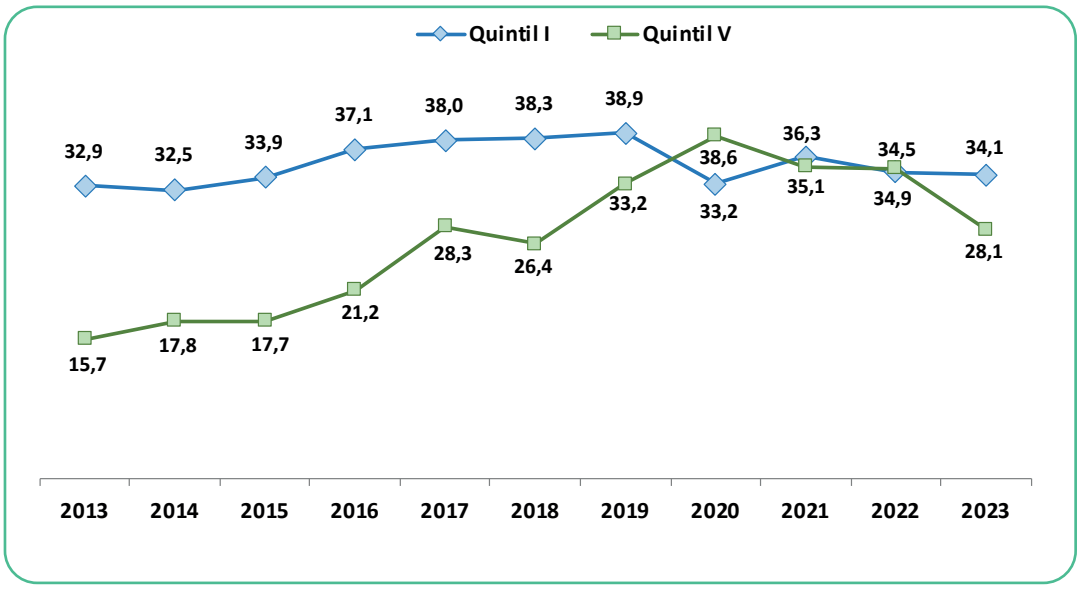

Fuente: Instituto Nacional de Estadística e Informática - Encuesta Nacional de Hogares.

CUADRO Nº 3.10
PERÚ: POBLACIÓN DE 6 A 11 AÑOS DE EDAD QUE ASISTE A EDUCACIÓN PRIMARIA CON ATRASO ESCOLAR, SEGÚN CONDICIÓN SOCIOECONÓMICA, 2013-2023
(Porcentaje)

Condición socioeconómica	2013	2014	2015	2016	2017	2018	2019	2020	2021	2022	2023	Variación (pp)	
												2023/2019	2023/2022
Total	**22,7**	**25,3**	**26,2**	**30,2**	**32,5**	**34,0**	**34,6**	**35,9**	**35,0**	**33,6**	**33,4**	**-1,2**	**-0,2**
Quintil I	32,9	32,5	33,9	37,1	38,0	38,3	38,9	33,2	36,3	34,5	34,1	-4,8	-0,4
Quintil II	23,0	27,4	26,8	30,5	33,8	35,3	33,1	35,0	33,9	33,1	34,6	1,5	1,5
Quintil III	16,1	20,5	22,0	28,4	29,3	31,9	34,6	39,3	35,1	32,7	33,0	-1,6	0,3
Quintil IV	16,7	18,7	21,4	24,6	25,9	32,0	29,8	37,5	34,3	33,0	34,5	4,7	1,5
Quintil V	15,7	17,8	17,7	21,2	28,3	26,4	33,2	38,6	35,1	34,9	28,1	-5,1	-6,8

Fuente: Instituto Nacional de Estadística e Informática - Encuesta Nacional de Hogares.

3.2.5 Asistencia a educación secundaria con atraso escolar

En el año 2023, el 31,7% de la población de 12 a 16 años de edad que asistió a educación secundaria, presentó atraso escolar.

Según área de residencia, la asistencia con atraso escolar fue mayor en el área rural (34,4%) que en el área urbana (30,9%). Por región natural, fue más elevado el atraso escolar en la Selva (35,5%) que en la Sierra (31,4%) y Costa (30,8%).

CUADRO Nº 3.11
PERÚ: POBLACIÓN DE 12 A 16 AÑOS DE EDAD QUE ASISTE A EDUCACIÓN SECUNDARIA CON ATRASO ESCOLAR, SEGÚN ÁMBITO GEOGRÁFICO, 2013-2023
(Porcentaje)

Ámbito geográfico	2013	2014	2015	2016	2017	2018	2019	2020	2021	2022	2023	Variación (pp)	
												2023/2019	2023/2022
Total	**24,1**	**24,3**	**24,8**	**24,8**	**23,1**	**22,7**	**23,7**	**24,4**	**26,4**	**30,1**	**31,7**	**8,0**	**1,6**
Área de residencia													
Urbana	21,4	21,6	21,8	22,5	20,0	19,8	20,9	22,4	25,1	29,3	30,9	10,0	1,6
Rural	29,8	30,3	31,6	30,1	30,7	29,6	30,5	30,1	30,2	32,4	34,4	3,9	2,0
Región natural													
Costa	20,5	19,9	21,6	21,4	19,9	20,0	20,3	22,2	25,0	29,4	30,8	10,5	1,4
Sierra	27,6	28,2	27,4	27,3	25,4	24,4	25,6	26,8	26,9	29,2	31,4	5,8	2,2
Selva	26,5	28,1	28,5	29,2	28,2	27,3	29,9	26,3	29,9	34,5	35,5	5,6	1,0

Fuente: Instituto Nacional de Estadística e Informática - Encuesta Nacional de Hogares.

GRÁFICO N° 3.11
PERÚ: POBLACIÓN DE 12 A 16 AÑOS DE EDAD QUE ASISTE A EDUCACIÓN SECUNDARIA CON ATRASO ESCOLAR, SEGÚN REGIÓN NATURAL, 2016-2023
(Porcentaje)

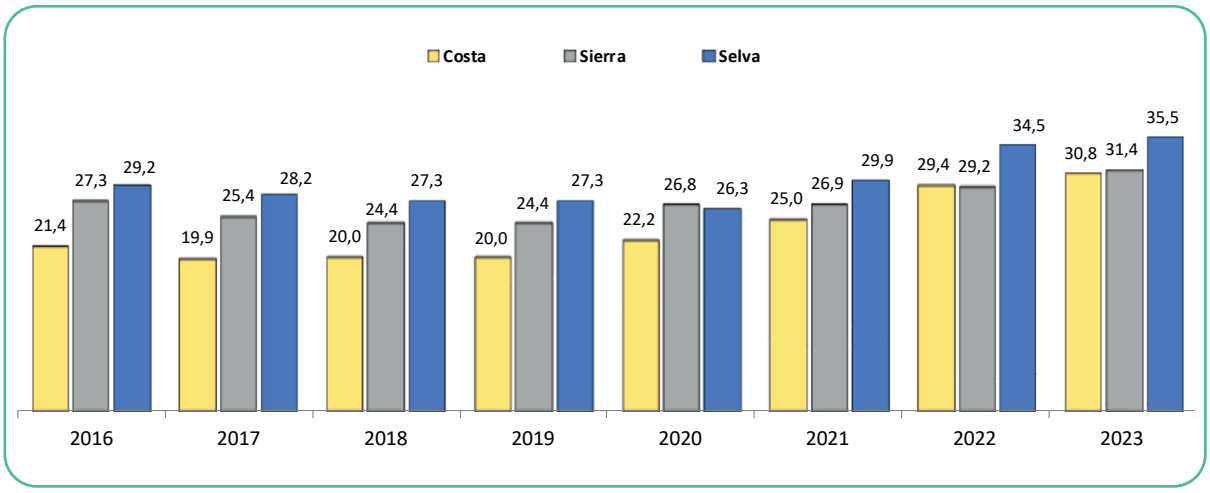

Fuente: Instituto Nacional de Estadística e Informática - Encuesta Nacional de Hogares.

3.2.6 Asistencia a educación secundaria con atraso escolar, según departamento

Según departamentos, Madre de Dios es el que presentó mayor proporción de alumnos que asistieron a educación secundaria con atraso escolar (38,9%), seguido de Amazonas (36,7%), Piura (36,2%), Tumbes (35,9%), Loreto (35,8%), Ayacucho (35,0%) y Áncash (34,9%), entre otros; mientras que, los departamentos de Puno (26,7%) y Lambayeque (28,4%), presentaron las tasas más bajas de atraso escolar.

GRÁFICO N° 3.12
PERÚ: POBLACIÓN DE 12 A 16 AÑOS DE EDAD QUE ASISTE A EDUCACIÓN SECUNDARIA CON ATRASO ESCOLAR, SEGÚN DEPARTAMENTO, 2023
(Porcentaje)

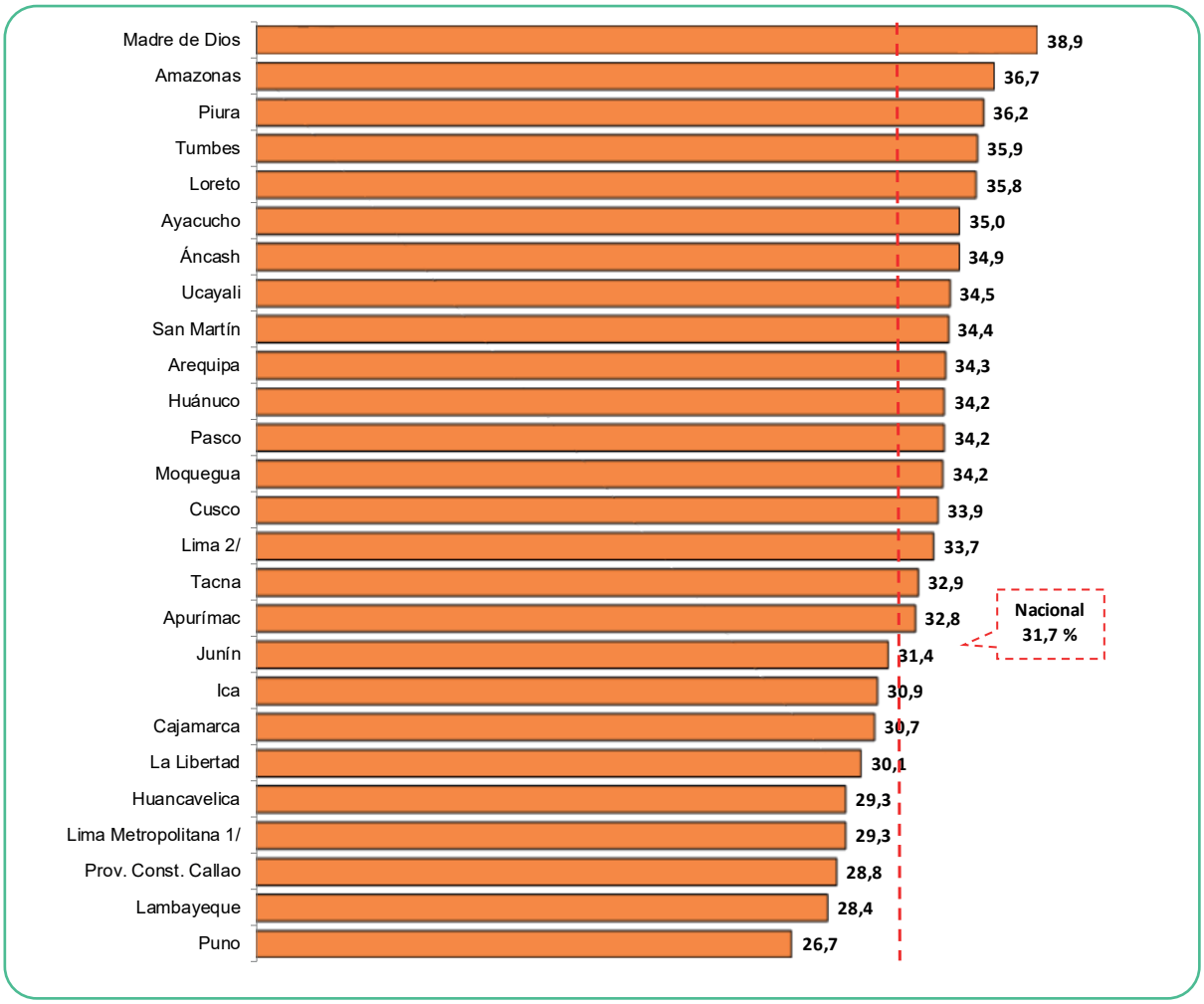

1/ Denominación establecida mediante Ley N° 31140, las publicaciones estadísticas referidas a la provincia de Lima se denominaran en adelante Lima Metropolitana y comprende los 43 distritos.
2/ Denominación establecida mediante Ley N° 31140, las publicaciones estadísticas referidas a la Región Lima, se denominaran en adelante Departamento de Lima y comprende las provincias de: Barranca, Cajatambo, Canta, Cañete, Huaral, Huarochirí, Huaura, Oyón y Yauyos.
Fuente: Instituto Nacional de Estadística e Informática - Encuesta Nacional de Hogares.

3.2.7 Asistencia a educación secundaria con atraso escolar, según sexo

En los últimos años, se observó que la tasa de atraso escolar en educación secundaria fue mayor en los hombres que en las mujeres. Así, en el año 2023 de cada 100 hombres de 12 a 16 años que asistieron a educación secundaria, 34 presentaban atraso escolar, en el caso de las mujeres fue 29 de cada 100; este mismo comportamiento se presentó en el área urbana, donde el atraso de los hombres fue de 33,9% y el de las mujeres 27,8%; mientras que, en el área rural el atraso de los hombres fue de 34,5% y de las mujeres 34,2%.

CUADRO Nº 3.12
PERÚ: POBLACIÓN DE 12 A 16 AÑOS QUE ASISTE A EDUCACIÓN SECUNDARIA CON ATRASO ESCOLAR, SEGÚN SEXO Y ÁREA DE RESIDENCIA, 2013-2023
(Porcentaje)

Sexo / Área de residencia	2013	2014	2015	2016	2017	2018	2019	2020	2021	2022	2023	Variación (pp)	
												2023/2019	2023/2022
Total	**24,1**	**24,3**	**24,8**	**24,8**	**23,1**	**22,7**	**23,7**	**24,4**	**26,4**	**30,1**	**31,7**	**8,0**	**1,6**
Hombre	25,0	26,4	26,5	26,9	25,5	24,3	26,5	24,8	26,2	31,2	34,1	7,6	2,9
Mujer	23,2	22,1	23,1	22,6	20,6	21,2	20,9	24,0	26,6	29,0	29,4	8,5	0,4
Urbana	**21,4**	**21,6**	**21,8**	**22,5**	**20,0**	**19,8**	**20,9**	**22,4**	**25,1**	**29,3**	**30,9**	**10,0**	**1,6**
Hombre	22,3	23,8	23,6	24,8	22,3	21,2	23,8	22,8	24,9	30,8	33,9	10,1	3,1
Mujer	20,5	19,2	20,1	20,0	17,6	18,3	18,0	22,0	25,2	27,7	27,8	9,8	0,1
Rural	**29,8**	**30,3**	**31,6**	**30,1**	**30,7**	**29,6**	**30,5**	**30,1**	**30,2**	**32,4**	**34,4**	**3,9**	**2,0**
Hombre	30,4	32,0	33,1	31,6	33,2	31,0	32,8	30,2	29,8	32,0	34,5	1,7	2,5
Mujer	29,1	28,5	30,1	28,5	27,8	28,1	28,0	30,0	30,7	32,7	34,2	6,2	1,5

Fuente: Instituto Nacional de Estadística e Informática - Encuesta Nacional de Hogares.

3.2.8 Asistencia a educación secundaria con atraso escolar, según condición socioeconómica

De acuerdo con la condición socioeconómica de los estudiantes de educación secundaria, mayores tasas de atraso escolar presentaban los que pertenecen al I quintil (20% más pobre) que los que pertenecen al estrato alto (V quintil); así, mientras que en el quintil más pobre (quintil I), el 34,3% de la población que asiste a educación secundaria presentaba atraso escolar, en el quintil más rico (quintil V) fue el 22,4%, con una diferencia de 11,9 puntos porcentuales.

CUADRO Nº 3.13
PERÚ: POBLACIÓN DE 12 A 16 AÑOS DE EDAD QUE ASISTE A EDUCACIÓN SECUNDARIA CON ATRASO ESCOLAR, SEGÚN CONDICIÓN SOCIOECONÓMICA, 2013-2023
(Porcentaje)

Condición socioeconómica	2013	2014	2015	2016	2017	2018	2019	2020	2021	2022	2023	Variación (pp)	
												2023/2019	2023/2022
Total	**24,1**	**24,3**	**24,8**	**24,8**	**23,1**	**22,7**	**23,7**	**24,4**	**26,4**	**30,1**	**31,7**	**8,0**	**1,6**
Quintil I	29,9	31,3	31,3	30,9	29,9	28,5	30,0	25,7	28,7	32,2	34,3	4,3	2,1
Quintil II	28,8	26,7	27,7	25,6	25,8	24,7	25,1	25,0	26,8	31,3	32,5	7,4	1,2
Quintil III	18,9	22,7	20,1	23,7	19,9	22,6	21,7	26,3	26,5	32,1	32,5	10,8	0,4
Quintil IV	20,2	18,0	21,7	17,4	17,3	16,0	17,7	21,5	24,7	27,5	32,6	14,9	5,1
Quintil V	14,7	14,4	16,7	20,5	14,9	15,0	17,8	19,5	22,6	23,2	22,4	4,6	-0,8

Fuente: Instituto Nacional de Estadística e Informática - Encuesta Nacional de Hogares.

GRÁFICO N° 3.13
PERÚ: POBLACIÓN QUE ASISTE A EDUCACIÓN SECUNDARIA CON ATRASO ESCOLAR, SEGÚN CONDICIÓN SOCIOECONÓMICA, 2013-2023
(Porcentaje)

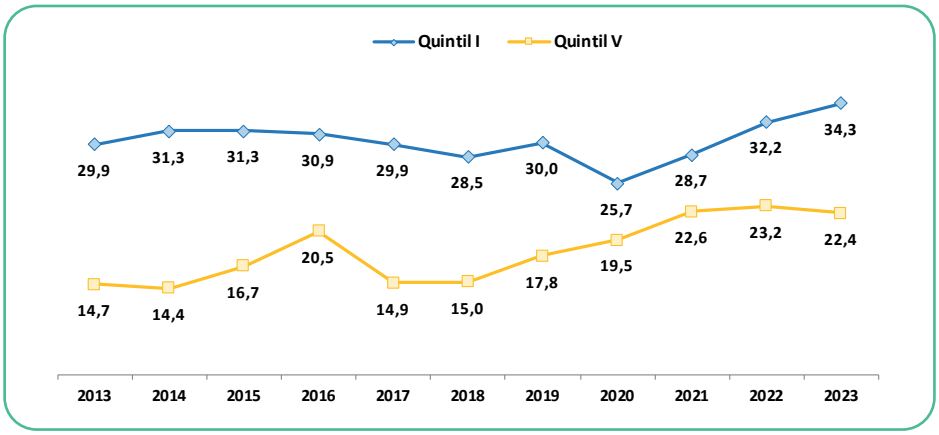

Fuente: Instituto Nacional de Estadística e Informática - Encuesta Nacional de Hogares.

3.2.9 Asistencia a educación secundaria con atraso escolar, según lengua materna

Los estudiantes de educación secundaria que tienen como lengua materna una nativa, presentaban mayor tasa de atraso escolar (38,1%) frente a los que tienen como lengua materna al castellano (31,2%), con una diferencia de 6,9 puntos porcentuales.

CUADRO Nº 3.14
PERÚ: POBLACIÓN DE 12 A 16 AÑOS DE EDAD QUE ASISTE A EDUCACIÓN SECUNDARIA CON ATRASO ESCOLAR, SEGÚN LENGUA MATERNA, 2013-2023
(Porcentaje)

Lengua materna	2013	2014	2015	2016	2017	2018	2019	2020	2021	2022	2023	Variación (pp)	
												2023/2019	2023/2022
Total	**24,1**	**24,3**	**24,8**	**24,8**	**23,1**	**22,7**	**23,7**	**24,4**	**26,4**	**30,1**	**31,7**	**8,0**	**1,6**
Catellano	22,8	23,0	23,8	23,9	22,2	21,8	23,1	23,6	26,0	29,9	31,2	8,1	1,3
Lengua Nativa 1/	34,0	34,3	32,9	32,9	31,5	30,7	29,4	32,3	32,5	33,3	38,1	8,7	4,8

1/ Comprende: Quechua, aimara y otras lenguas amazónicas.
Fuente: Instituto Nacional de Estadística e Informática - Encuesta Nacional de Hogares.

GRÁFICO N° 3.14
PERÚ: POBLACIÓN DE 12 A 16 AÑOS DE EDAD QUE ASISTE A EDUCACIÓN SECUNDARIA CON ATRASO ESCOLAR, SEGÚN LENGUA MATERNA, 2013-2023
(Porcentaje)

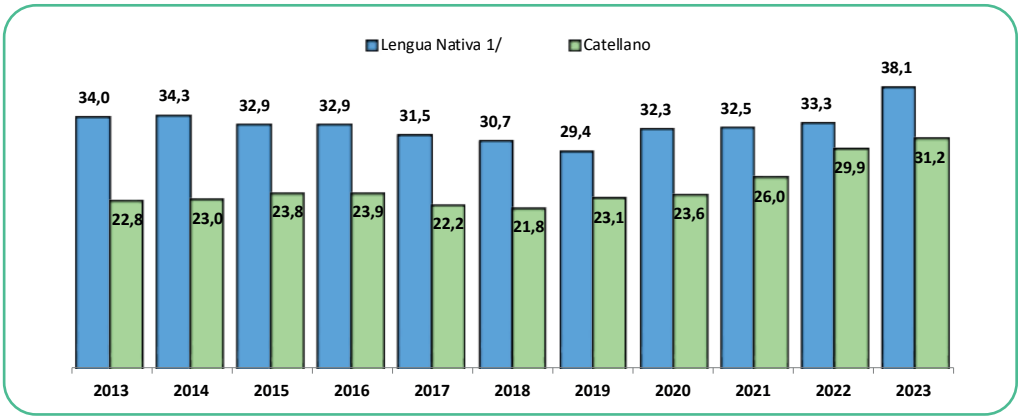

1/ Comprende: Quechua, aimara y otras lenguas amazónicas.
Fuente: Instituto Nacional de Estadística e Informática - Encuesta Nacional de Hogares.

3.3 Asistencia con adelanto escolar

El adelanto escolar se refiere a la asistencia escolar a un grado o año de estudio superior al que le corresponde a su edad normativa.

3.3.1 Asistencia a educación primaria con adelanto escolar

Según los resultados de la Encuesta Nacional de Hogares de 2023, el 1,3% de los estudiantes de educación primaria estudiaban en un grado superior al que corresponde a su edad normativa. Comparado con los años 2022 y 2019, no mostró variación significativa.

Por área de residencia, el adelanto escolar en educación primaria fue superior en el área urbana (1,4%) que en el área rural (1,2%). Por región natural, la proporción de los que estudian con adelanto escolar fue mayor en la Sierra (1,5%), seguido de la Costa (1,3%) y la Selva (0,8%).

CUADRO Nº 3.15
PERÚ: POBLACIÓN DE 6 A 11 AÑOS DE EDAD QUE ASISTE A EDUCACIÓN PRIMARIA CON ADELANTO ESCOLAR, SEGÚN ÁREA DE RESIDENCIA Y REGIÓN NATURAL, 2013-2023
(Porcentaje)

Área / Región natural	2013	2014	2015	2016	2017	2018	2019	2020	2021	2022	2023	Variación (pp)	
												2023/2019	2023/2022
Total	**9,4**	**7,7**	**5,8**	**3,7**	**2,6**	**1,8**	**1,4**	**2,0**	**1,5**	**1,6**	**1,3**	**-0,1**	**-0,3**
Área de residencia													
Urbana	10,3	8,6	6,3	4,0	2,8	1,9	1,4	2,1	1,5	1,5	1,4	0,0	-0,1
Rural	7,3	5,6	4,5	2,8	2,0	1,5	1,5	1,6	1,4	2,0	1,2	-0,3	-0,8
Región natural													
Costa	10,4	9,2	6,0	4,5	3,1	2,0	1,4	2,4	1,6	1,7	1,3	-0,1	-0,4
Sierra	8,8	6,6	6,0	2,9	2,2	1,8	1,7	1,4	1,5	1,4	1,5	-0,2	0,1
Selva	7,4	5,3	4,4	3,1	1,6	1,1	0,9	1,7	1,0	1,9	0,8	-0,1	-1,1

Fuente: Instituto Nacional de Estadística e Informática - Encuesta Nacional de Hogares.

3.3.2 Asistencia a educación primaria con adelanto escolar, según sexo

Según sexo, el 1,4% de niños y el 1,3% de niñas asistieron a educación primaria con adelanto escolar, similar comportamiento se observó también en el área urbana, donde los niños, y las niñas registraron 1,4%, en cada caso y en el área rural los niños registraron un mayor porcentaje (1,4%) que las niñas (0,9%), con una brecha de 0,5 punto porcentual a favor de los niños.

CUADRO Nº 3.16
PERÚ: POBLACIÓN DE 6 A 11 AÑOS QUE ASISTE A EDUCACIÓN PRIMARIA CON ADELANTO ESCOLAR, SEGÚN ÁREA DE RESIDENCIA Y SEXO, 2013-2023
(Porcentaje)

Área / Sexo	2013	2014	2015	2016	2017	2018	2019	2020	2021	2022	2023	Variación (pp)	
												2023/2019	2023/2022
Total	**9,4**	**7,7**	**5,8**	**3,7**	**2,6**	**1,8**	**1,4**	**2,0**	**1,5**	**1,6**	**1,3**	**-0,1**	**-0,3**
Hombre	9,6	7,4	5,5	3,6	2,7	1,8	1,7	2,1	1,7	1,5	1,4	-0,3	-0,1
Mujer	9,2	8,0	6,0	3,8	2,5	1,8	1,2	1,8	1,3	1,8	1,3	0,1	-0,5
Urbana	**10,3**	**8,6**	**6,3**	**4,0**	**2,8**	**1,9**	**1,4**	**2,1**	**1,5**	**1,5**	**1,4**	**0,0**	**-0,1**
Hombre	10,5	8,2	5,9	3,9	3,0	1,9	1,8	2,3	1,9	1,4	1,4	-0,4	0,0
Mujer	10,1	8,9	6,6	4,2	2,6	1,9	1,0	1,8	1,1	1,6	1,4	0,4	-0,2
Rural	**7,3**	**5,6**	**4,5**	**2,8**	**2,0**	**1,5**	**1,5**	**1,6**	**1,4**	**2,0**	**1,2**	**-0,3**	**-0,8**
Hombre	7,6	5,4	4,5	2,7	1,9	1,6	1,3	1,6	1,0	1,9	1,4	0,1	-0,5
Mujer	7,1	5,7	4,6	2,9	2,1	1,4	1,7	1,7	1,7	2,1	0,9	-0,8	-1,2

Fuente: Instituto Nacional de Estadística e Informática - Encuesta Nacional de Hogares.

3.3.3 Asistencia a educación primaria con adelanto escolar, según condición socioeconómica

De acuerdo con la condición socioeconómica, la población de 6 a 11 años que asiste a educación primaria del III quintil (2,1%) presentaban las tasas más altas de adelanto escolar, seguido de los del II quintil (1,6%), V quintil (1,1%), I quintil (1,0%) y IV quintil (0,8%).

CUADRO Nº 3.17
PERÚ: POBLACIÓN DE 6 A 11 AÑOS QUE ASISTE A EDUCACIÓN PRIMARIA CON ADELANTO ESCOLAR, SEGÚN CONDICIÓN SOCIOECONÓMICA, 2013-2023
(Porcentaje)

Condición socioeconómica	2013	2014	2015	2016	2017	2018	2019	2020	2021	2022	2023	Variación (pp)	
												2023/2019	2023/2022
Total	**9,4**	**7,7**	**5,8**	**3,7**	**2,6**	**1,8**	**1,4**	**2,0**	**1,5**	**1,6**	**1,3**	**-0,1**	**-0,3**
Quintil I	8,4	5,6	4,0	2,9	1,9	1,4	1,5	1,9	2,0	1,3	1,0	-0,5	-0,3
Quintil II	7,7	7,2	5,0	4,2	1,8	1,9	1,6	2,3	0,9	1,9	1,6	0,0	-0,3
Quintil III	11,7	9,2	7,1	3,5	3,5	2,4	1,2	1,9	1,1	2,4	2,1	0,9	-0,3
Quintil IV	11,0	8,9	8,0	5,0	3,8	1,8	1,8	1,7	2,0	0,8	0,8	-1,0	0,0
Quintil V	9,1	10,3	6,4	3,1	3,0	1,4	0,9	1,6	1,5	2,0	1,1	0,2	-0,9

Fuente: Instituto Nacional de Estadística e Informática - Encuesta Nacional de Hogares.

GRÁFICO N° 3.15
PERÚ: POBLACIÓN DE 6 A 11 AÑOS DE EDAD QUE ASISTE A EDUCACIÓN PRIMARIA CON ADELANTO ESCOLAR, SEGÚN CONDICIÓN SOCIOECONÓMICA, 2013-2023
(Porcentaje)

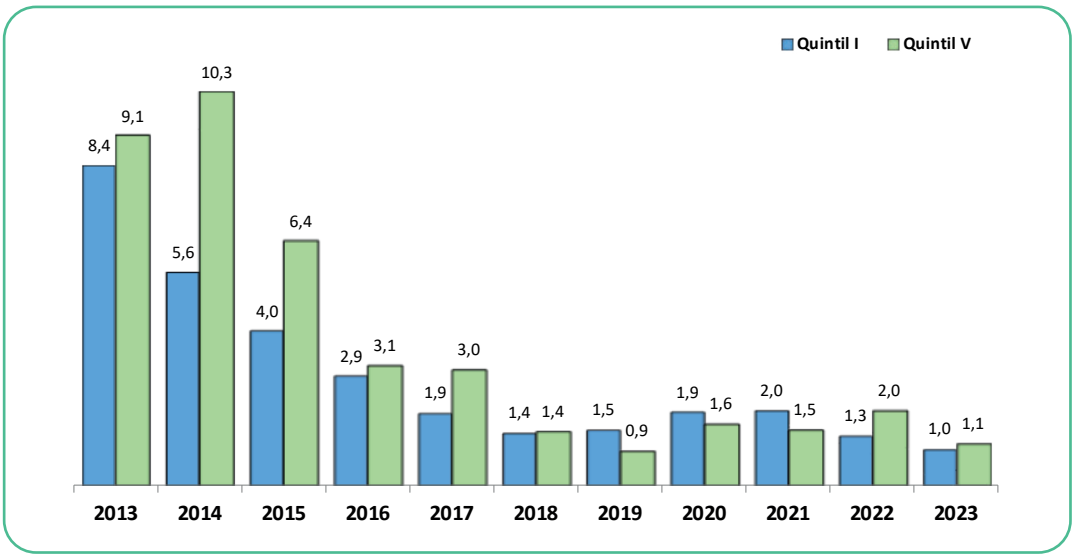

Fuente: Instituto Nacional de Estadística e Informática - Encuesta Nacional de Hogares.

3.3.4 Asistencia a educación secundaria con adelanto escolar, según ámbito geográfico

En el año 2023, el 1,7% de los estudiantes de educación secundaria estudiaban en un grado superior al que corresponde a su edad, es decir con adelanto escolar.

Según área de residencia, la asistencia escolar con adelanto escolar, fue mayor en el área urbana (1,8%) que en la rural (1,3%). Por región natural, en la Costa (2,1%) fue mayor que en la Sierra (1,4%) y Selva (1,0%).

CUADRO Nº 3.18
PERÚ: POBLACIÓN DE 12 A 16 AÑOS DE EDAD QUE ASISTE A EDUCACIÓN SECUNDARIA CON ADELANTO ESCOLAR, SEGÚN ÁMBITO GEOGRÁFICO, 2013-2023
(Porcentaje)

Ámbito geográfico	2013	2014	2015	2016	2017	2018	2019	2020	2021	2022	2023	Variación (pp)	
												2023/2019	2023/2022
Total	**9,8**	**9,8**	**9,7**	**8,4**	**8,5**	**8,0**	**6,7**	**5,4**	**3,4**	**2,4**	**1,7**	**-5,0**	**-0,7**
Área de residencia													
Urbana	11,7	11,3	11,2	9,5	9,6	8,9	7,7	6,1	3,8	2,9	1,8	-5,9	-1,1
Rural	5,6	6,3	6,1	6,0	5,9	6,0	4,5	3,5	2,3	1,1	1,3	-3,2	0,2
Región natural													
Costa	12,0	12,0	11,6	9,6	9,6	8,0	7,7	6,4	4,0	3,3	2,1	-5,6	-1,2
Sierra	7,8	8,4	8,9	7,9	8,3	8,5	6,4	4,8	3,1	1,8	1,4	-5,0	-0,4
Selva	7,5	6,3	5,5	5,8	5,6	6,8	4,6	3,2	2,2	0,9	1,0	-3,6	0,1

Fuente: Instituto Nacional de Estadística e Informática - Encuesta Nacional de Hogares.

GRÁFICO N° 3.16
PERÚ: ASISTENCIA A EDUCACIÓN SECUNDARIA CON ADELANTO ESCOLAR, SEGÚN ÁREA DE RESIDENCIA, 2013-2023
(Porcentaje)

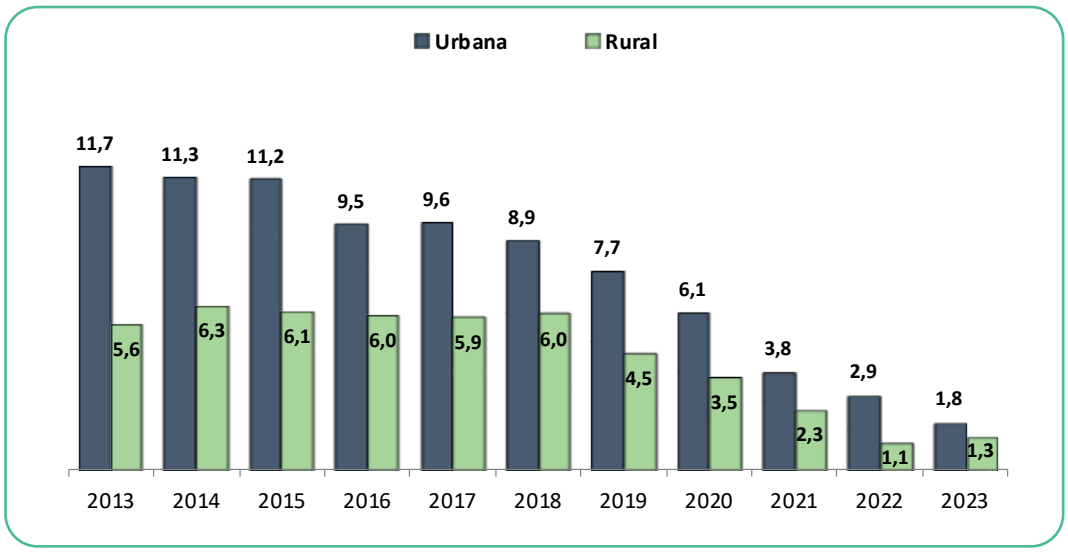

Fuente: Instituto Nacional de Estadística e Informática - Encuesta Nacional de Hogares.

3.3.5 Asistencia a educación secundaria con adelanto escolar, según sexo

Según sexo, en el año 2023, se observó similar proporción de mujeres (1,8%) que de hombres (1,6%) que asistieron a educación secundaria con adelanto escolar.

Por área de residencia se observó que la proporción de estudiantes varones que asistieron a secundaria con adelanto escolar, fue ligeramente menor en el área urbana (1,6%) que en el área rural (1,7%). Respecto a las mujeres, el 2,1% del área urbana y el 0,9% del área rural, asistió a educación secundaria con adelanto escolar.

CUADRO Nº 3.19
PERÚ: POBLACIÓN DE 12 A 16 AÑOS QUE ASISTE A EDUCACIÓN SECUNDARIA CON ADELANTO ESCOLAR, SEGÚN SEXO Y ÁREA DE RESIDENCIA, 2013-2023
(Porcentaje)

Sexo / Área de residencia	2013	2014	2015	2016	2017	2018	2019	2020	2021	2022	2023	Variación (pp)	
												2023/2019	2023/2022
Total	**9,8**	**9,8**	**9,7**	**8,4**	**8,5**	**8,0**	**6,7**	**5,4**	**3,4**	**2,4**	**1,7**	**-5,0**	**-0,7**
Hombre	9,5	8,8	8,6	8,0	7,9	6,9	6,5	5,6	3,0	2,2	1,6	-4,9	-0,6
Mujer	10,0	10,8	10,7	8,8	9,1	9,1	7,0	5,2	3,8	2,6	1,8	-5,2	-0,8
Urbana	**11,7**	**11,3**	**11,2**	**9,5**	**9,6**	**8,9**	**7,7**	**6,1**	**3,8**	**2,9**	**1,8**	**-5,9**	**-1,1**
Hombre	11,4	9,8	9,8	9,1	9,1	7,3	7,4	6,1	3,2	2,5	1,6	-5,8	-0,9
Mujer	12,1	12,9	12,7	9,9	10,1	10,4	7,9	6,0	4,4	3,2	2,1	-5,8	-1,1
Rural	**5,6**	**6,3**	**6,1**	**6,0**	**5,9**	**6,0**	**4,5**	**3,5**	**2,3**	**1,1**	**1,3**	**-3,2**	**0,2**
Hombre	5,8	6,5	6,0	5,6	5,3	6,0	4,3	4,3	2,6	1,3	1,7	-2,6	0,4
Mujer	5,4	6,1	6,2	6,3	6,5	6,0	4,7	2,7	2,0	0,9	0,9	-3,8	0,0

Fuente: Instituto Nacional de Estadística e Informática - Encuesta Nacional de Hogares.

3.3.6 Asistencia a educación secundaria con adelanto escolar, según condición socioeconómica

De acuerdo con la condición socioeconómica, la asistencia a educación secundaria con adelanto escolar, presentó variaciones entre los estratos sociales; siendo el promedio a nivel nacional de 1,7%. Los estudiantes que pertenecen al V quintil, alcanzaron la tasa de 3,2%; mientras que, los del I quintil, registraron el 1,4%.

CUADRO Nº 3.20
PERÚ: POBLACIÓN DE 12 A 16 AÑOS DE EDAD QUE ASISTE A EDUCACIÓN SECUNDARIA CON ADELANTO ESCOLAR, SEGÚN CONDICIÓN SOCIOECONÓMICA, 2013-2023
(Porcentaje)

Condición socioeconómica	2013	2014	2015	2016	2017	2018	2019	2020	2021	2022	2023	Variación (pp)	
												2023/2019	2023/2022
Total	**9,8**	**9,8**	**9,7**	**8,4**	**8,5**	**8,0**	**6,7**	**5,4**	**3,4**	**2,4**	**1,7**	**-5,0**	**-0,7**
Quintil I	5,4	5,5	6,0	5,3	5,8	6,0	4,2	5,1	2,5	1,8	1,4	-2,8	-0,4
Quintil II	8,7	9,1	6,8	7,7	7,6	8,3	5,6	5,3	3,6	2,2	1,4	-4,2	-0,8
Quintil III	12,6	10,7	10,4	9,7	10,9	8,1	7,9	5,4	3,3	2,9	1,2	-6,7	-1,7
Quintil IV	11,6	13,5	14,8	12,3	11,4	9,6	10,1	5,5	4,9	2,4	2,0	-8,1	-0,4
Quintil V	14,6	14,4	15,4	9,9	8,7	9,6	8,6	6,5	3,2	3,3	3,2	-5,4	-0,1

Fuente: Instituto Nacional de Estadística e Informática - Encuesta Nacional de Hogares.

GRÁFICO N° 3.17
PERÚ: POBLACIÓN DE 12 A 16 AÑOS DE EDAD QUE ASISTE A EDUCACIÓN SECUNDARIA CON ADELANTO ESCOLAR, SEGÚN CONDICIÓN SOCIOECONÓMICA, 2013-2023
(Porcentaje)

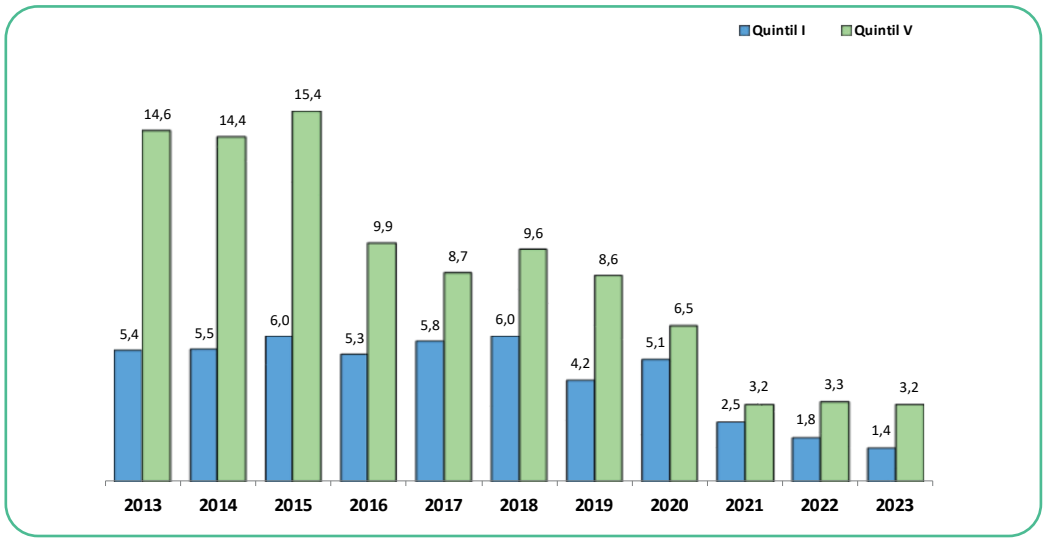

Fuente: Instituto Nacional de Estadística e Informática - Encuesta Nacional de Hogares.

3.3.7 Asistencia a educación secundaria con adelanto escolar, según lengua materna

Según lengua materna aprendida en la niñez, en el año 2023 se observó que los estudiantes de secundaria que tienen como lengua materna el castellano (1,7%) presentaban similar adelanto escolar que los estudiantes que tienen como lengua materna, una nativa (1,8%).

CUADRO Nº 3.21
PERÚ: POBLACIÓN DE 12 A 16 AÑOS DE EDAD QUE ASISTE A EDUCACIÓN SECUNDARIA CON ADELANTO ESCOLAR, SEGÚN LENGUA MATERNA, 2013-2023
(Porcentaje)

Lengua materna	2013	2014	2015	2016	2017	2018	2019	2020	2021	2022	2023	Variación (pp)	
												2023/2019	2023/2022
Total	**9,8**	**9,8**	**9,7**	**8,4**	**8,5**	**8,0**	**6,7**	**5,4**	**3,4**	**2,4**	**1,7**	**-5,0**	**-0,7**
Castellano	10,4	10,4	10,0	8,8	8,7	8,2	6,9	5,5	3,5	2,6	1,7	-5,2	-0,9
Lengua nativa 1/	5,2	5,3	6,8	5,4	6,9	5,5	5,1	4,4	2,5	1,0	1,8	-3,3	0,8

1/ Comprende Quechua, aimara y otras lengua amazónicas.
Fuente: Instituto Nacional de Estadística e Informática - Encuesta Nacional de Hogares.

GRÁFICO N° 3.18
PERÚ: ASISTENCIA A EDUCACIÓN SECUNDARIA CON ADELANTO ESCOLAR, SEGÚN LENGUA MATERNA, 2013-2023
(Porcentaje)

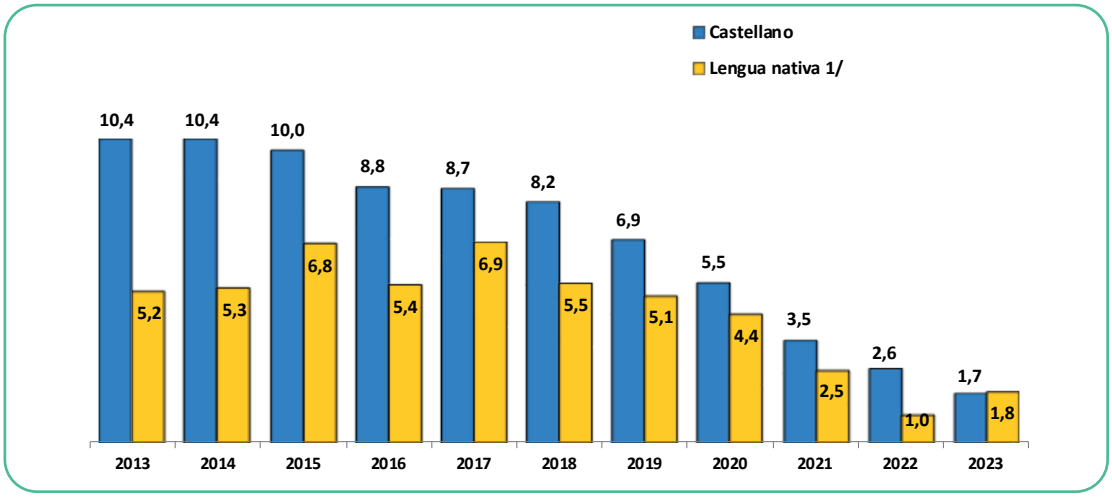

1/ Comprende Quechua, aimara y lenguas amazónicas
Fuente: Instituto Nacional de Estadística e Informática - Encuesta Nacional de Hogares.

Capítulo

4 INDICADORES DE LOGRO EDUCATIVO

Capítulo 4 INDICADORES DE LOGRO EDUCATIVO

Para medir el logro educativo se incluyen dos indicadores: promedio de años de estudio y nivel de educación alcanzado por las personas de 25 y más años de edad.

4.1 Promedio de años de estudio alcanzado

4.1.1 Promedio de años de estudio alcanzado, según ámbito geográfico

Para el año 2023, la población de 25 y más años de edad, logró obtener como promedio 10,3 años de estudio.

Por área de residencia, los del área urbana obtuvieron como promedio 10,8 años de estudio, 3,2 años más que los residentes del área rural (7,6 años de estudio).

Según región natural, la población de 25 y más años de edad de la Costa obtuvo el promedio de años de estudios más alto con 11,0 años, seguido por los residentes de la Sierra con 9,6 años y la Selva con 8,9 años de estudio.

CUADRO Nº 4.1
PERÚ: PROMEDIO DE AÑOS DE ESTUDIO ALCANZADO POR LA POBLACIÓN DE 25 Y MÁS AÑOS DE EDAD, SEGÚN ÁMBITO GEOGRÁFICO, 2013-2023
(Años de estudio)

Ámbito geográfico	2013	2014	2015	2016	2017	2018	2019	2020	2021	2022	2023	Variación (pp)	
												2023/2019	2023/2022
Total	**9,9**	**9,9**	**9,9**	**9,9**	**10,0**	**10,0**	**10,1**	**10,1**	**10,0**	**10,2**	**10,3**	0,2	0,1
Área de residencia													
Urbana	10,6	10,6	10,6	10,6	10,6	10,7	10,8	10,7	10,6	10,7	10,8	0,0	0,1
Rural	6,8	6,7	6,8	6,9	6,9	7,0	7,0	7,3	7,4	7,5	7,6	0,6	0,1
Región natural													
Costa	10,6	10,6	10,7	10,7	10,7	10,8	10,9	10,7	10,7	10,8	11,0	0,1	0,2
Sierra	8,9	8,8	8,9	8,9	8,9	9,1	9,2	9,2	9,2	9,3	9,6	0,4	0,3
Selva	8,5	8,5	8,5	8,5	8,5	8,5	8,8	8,8	8,6	8,8	8,9	0,1	0,1

Fuente: Instituto Nacional de Estadística e Informática - Encuesta Nacional de Hogares.

GRÁFICO N° 4.1
PERÚ: PROMEDIO DE AÑOS DE ESTUDIO ALCANZADO POR LA POBLACIÓN DE 25 Y MÁS AÑOS DE EDAD, SEGÚN ÁREA DE RESIDENCIA, 2013-2023
(Porcentaje)

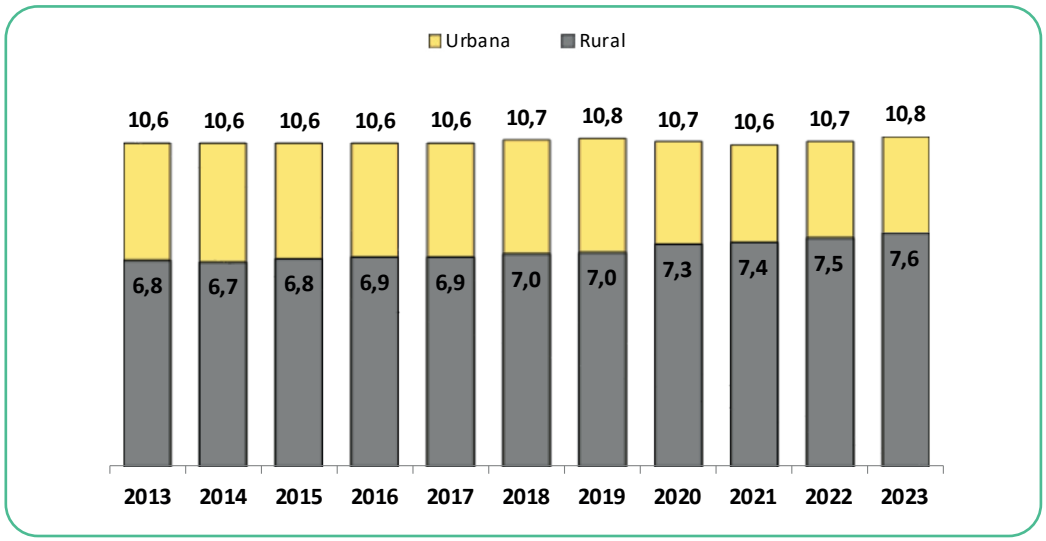

Fuente: Instituto Nacional de Estadística e Informática - Encuesta Nacional de Hogares.

4.1.2 Promedio de años de estudio alcanzado, según sexo

Según sexo, los hombres obtuvieron un promedio mayor de años de estudio (10,6 años) que las mujeres (10,1 años). Esta situación se observó, tanto en el área urbana como en la rural. Así, en el área rural la población masculina tenía en promedio 8,2 años de estudio; mientras que, las mujeres alcanzaron 7,0 años de escolaridad, 1,2 años menos que los hombres. En el área urbana, los hombres obtuvieron como promedio 11,1 años y las mujeres 10,6 años de escolaridad, en este ámbito la brecha entre género es menor.

CUADRO Nº 4.2
PERÚ: PROMEDIO DE AÑOS DE ESTUDIO ALCANZADO POR LA POBLACIÓN DE 25 Y MÁS AÑOS DE EDAD, SEGÚN ÁREA DE RESIDENCIA Y SEXO, 2013-2023
(Años de estudio)

Sexo / Área de residencia	2013	2014	2015	2016	2017	2018	2019	2020	2021	2022	2023	Variación (pp)	
												2023/2019	2023/2022
Total	**9,9**	**9,9**	**9,9**	**9,9**	**10,0**	**10,0**	**10,1**	**10,1**	**10,0**	**10,2**	**10,3**	**0,2**	**0,1**
Urbana	10,6	10,6	10,6	10,6	10,6	10,7	10,8	10,7	10,6	10,7	10,8	0,0	0,1
Rural	6,8	6,7	6,8	6,9	6,9	7,0	7,0	7,3	7,4	7,5	7,6	0,6	0,1
Hombre	**10,1**	**10,1**	**10,1**	**10,2**	**10,2**	**10,3**	**10,4**	**10,3**	**10,3**	**10,4**	**10,6**	**0,2**	**0,2**
Urbana	11,0	10,9	10,9	10,9	11,0	11,0	11,1	10,9	10,8	10,9	11,1	0,0	0,2
Rural	7,3	7,2	7,3	7,4	7,4	7,5	7,6	7,8	7,9	8,0	8,2	0,6	0,2
Mujer	**9,6**	**9,6**	**9,6**	**9,7**	**9,7**	**9,7**	**9,9**	**9,8**	**9,8**	**9,9**	**10,1**	**0,2**	**0,2**
Urbana	10,3	10,3	10,3	10,3	10,3	10,4	10,5	10,4	10,3	10,4	10,6	0,1	0,2
Rural	6,0	6,0	6,1	6,1	6,2	6,2	6,3	6,6	6,7	6,8	7,0	0,7	0,2

Fuente: Instituto Nacional de Estadística e Informática - Encuesta Nacional de Hogares.

GRÁFICO N° 4.2
PERÚ: PROMEDIO DE AÑOS DE ESTUDIO ALCANZADO POR LA POBLACIÓN DE 25 Y MÁS AÑOS DE EDAD, SEGÚN SEXO, 2013-2023
(Porcentaje)

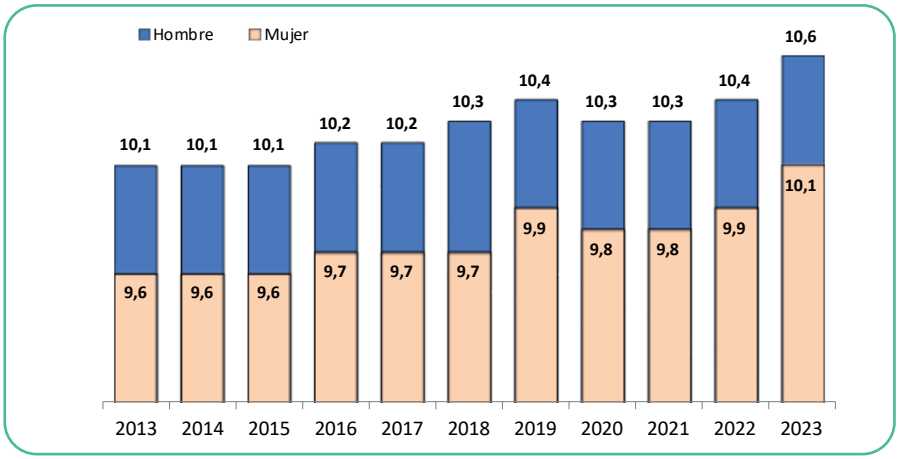

Fuente: Instituto Nacional de Estadística e Informática - Encuesta Nacional de Hogares.

4.1.3 Promedio de años de estudio alcanzado, según departamento

Por departamentos, los promedios de años de estudio más altos, que superan el promedio nacional (10,3 años), se presentaron en Lima Metropolitana (11,5 años), Arequipa (11,2 años), Moquegua e Ica (11,1 años, en cada caso), la Provincia Constitucional del Callao (11,0 años) y Tacna (10,8 años). De otro lado, el promedio de años de estudio más bajos se presentó en Huánuco y San Martín (8,3 años, en cada caso).

GRÁFICO N° 4.3
PERÚ: PROMEDIO DE AÑOS DE ESTUDIO ALCANZADO POR LA POBLACIÓN DE 25 Y MÁS AÑOS DE EDAD, SEGÚN DEPARTAMENTO, 2023
(Años de estudio)

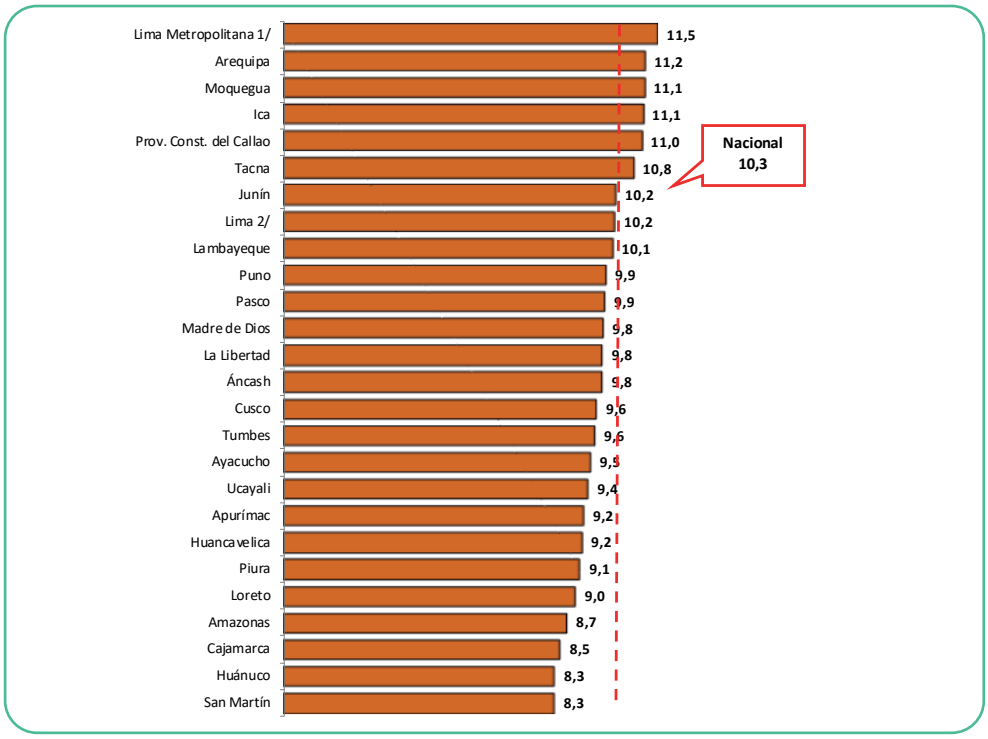

1/ Denominación establecida mediante Ley N° 31140, las publicaciones estadísticas referidas a la Provincia de Lima se denominarán en adelante, Lima Metropolitana y comprende los 43 distritos.
2/ Denominación establecida mediante Ley N° 31140, las publicaciones estadísticas referidas a la Región Lima, se denominarán en adelante Departamento de Lima y comprende las provincias de: Barranca, Cajatambo, Canta, Cañete, Huaral, Huarochirí, Huaura, Oyón y Yauyos.
Fuente: Instituto Nacional de Estadística e Informática - Encuesta Nacional de Hogares.

4.1.4 Promedio de años de estudio alcanzado, según condición socioeconómica

De acuerdo con la condición socioeconómica de la población, los años de escolaridad alcanzados son notablemente diferentes. Así, la población que pertenece al quintil más pobre (quintil I) logró estudiar en promedio 8,2 años de estudio; mientras que, los que pertenecen al quintil más rico (quintil V), estudiaron en promedio 12,4 años, siendo la brecha de 4,2 años de estudio.

Según sexo, la población masculina del quintil V, logró estudiar en promedio 12,7 años, mientras que, los del quintil I, 8,5 años en promedio. En tanto que, la población femenina del quintil más rico (quintil V) alcanzó en promedio 12,2 años de estudio y, las del quintil más pobre (quintil I), solo 7,8 años. Asimismo, es mayor el promedio de años de estudio en los hombres que en las mujeres, comportamiento que se observó en todos los estratos sociales.

CUADRO Nº 4.3
PERÚ: PROMEDIO DE AÑOS DE ESTUDIO ALCANZADO POR LA POBLACIÓN DE 25 Y MÁS AÑOS DE EDAD, SEGÚN SEXO Y CONDICIÓN SOCIOECONÓMICA, 2013-2023
(Años de estudio)

Sexo / Quintil	2013	2014	2015	2016	2017	2018	2019	2020	2021	2022	2023	Variación (pp)	
												2023/2019	2023/2022
Total	**9,9**	**9,9**	**9,9**	**9,9**	**10,0**	**10,0**	**10,1**	**10,1**	**10,0**	**10,2**	**10,3**	**0,2**	**0,1**
Quintil I	6,5	6,5	6,6	6,7	6,8	6,9	7,1	7,8	7,8	7,9	8,2	1,1	0,3
Quintil II	8,4	8,3	8,5	8,5	8,5	8,7	8,8	9,0	9,0	9,1	9,2	0,4	0,1
Quintil III	9,8	9,7	9,8	9,7	9,8	9,8	9,9	9,7	9,7	9,9	9,9	0,0	0,0
Quintil IV	10,7	10,8	10,6	10,8	10,8	10,9	11,0	10,7	10,6	10,7	10,9	-0,1	0,2
Quintil V	12,3	12,3	12,3	12,4	12,4	12,4	12,5	12,1	12,0	12,2	12,4	-0,1	0,2
Hombre	**10,1**	**10,1**	**10,1**	**10,2**	**10,2**	**10,3**	**10,4**	**10,3**	**10,3**	**10,4**	**10,6**	**0,2**	**0,2**
Quintil I	6,9	7,0	7,1	7,1	7,2	7,4	7,5	8,1	8,1	8,2	8,5	1,0	0,3
Quintil II	8,8	8,7	8,8	8,9	8,9	9,0	9,1	9,3	9,3	9,3	9,4	0,3	0,1
Quintil III	10,1	10,0	10,1	10,0	10,1	10,2	10,2	10,0	10,0	10,1	10,2	0,0	0,1
Quintil IV	11,0	11,0	10,9	11,1	11,1	11,2	11,2	11,1	10,8	11,0	11,1	-0,1	0,1
Quintil V	12,7	12,5	12,5	12,7	12,7	12,7	12,8	12,3	12,2	12,4	12,7	-0,1	0,3
Mujer	**9,6**	**9,6**	**9,6**	**9,7**	**9,7**	**9,7**	**9,9**	**9,8**	**9,8**	**9,9**	**10,1**	**0,2**	**0,2**
Quintil I	6,0	6,0	6,1	6,1	6,2	6,4	6,5	7,3	7,3	7,6	7,8	1,3	0,2
Quintil II	7,9	7,9	8,0	8,0	8,1	8,4	8,4	8,7	8,7	8,8	8,9	0,5	0,1
Quintil III	9,4	9,3	9,4	9,3	9,4	9,5	9,6	9,5	9,4	9,6	9,6	0,0	0,0
Quintil IV	10,4	10,5	10,3	10,6	10,5	10,5	10,7	10,4	10,4	10,5	10,6	-0,1	0,1
Quintil V	12,0	12,0	12,1	12,2	12,2	12,1	12,3	11,9	11,8	11,9	12,2	-0,1	0,3

Fuente: Instituto Nacional de Estadística e Informática - Encuesta Nacional de Hogares.

GRÁFICO N° 4.4
PERÚ: PROMEDIO DE AÑOS DE ESTUDIO ALCANZADO POR LA POBLACIÓN DE 25 Y MÁS AÑOS DE EDAD, SEGÚN CONDICIÓN SOCIOECONÓMICA, 2013-2023
(Años de estudio)

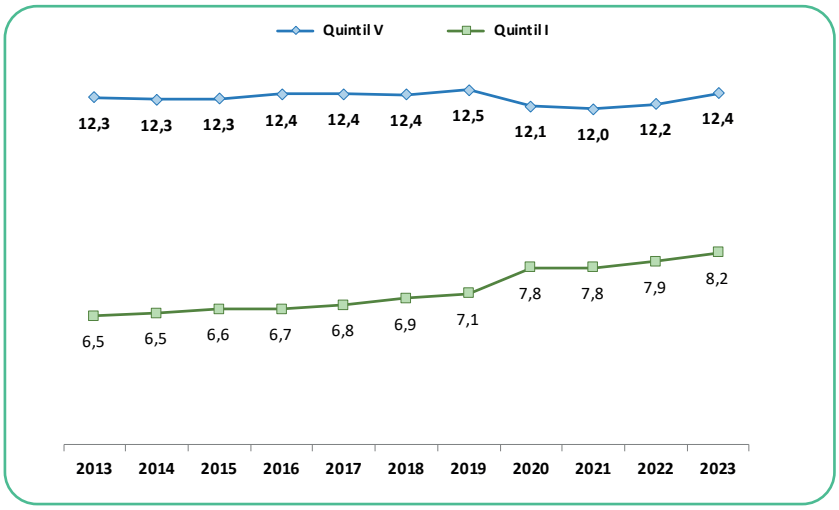

Fuente: Instituto Nacional de Estadística e Informática - Encuesta Nacional de Hogares.

4.1.5 Promedio de años de estudio alcanzado, según lengua materna

El promedio de años de estudio alcanzado por la población de 25 y más años de edad, fue mayor entre la población que tiene como lengua materna al castellano (10,8 años) que los que aprendieron una lengua nativa (quechua, aimara y otra lengua amazónica) que solo lograron estudiar 8,3 años, 2,5 años de diferencia a favor de los que tienen como lengua materna al castellano.

Por sexo, también se observó diferencias entre los que tienen como lengua materna el castellano, frente a una lengua nativa; así, durante el año 2023, los hombres que aprendieron castellano lograron en promedio 11,0 años de estudio y las mujeres 10,7 años; mientras que, los que aprendieron una lengua nativa en su niñez presentaron menor promedio de años de escolaridad: hombres 9,0 años y mujeres 7,5 años.

CUADRO Nº 4.4
PERÚ: PROMEDIO DE AÑOS DE ESTUDIO ALCANZADO POR LA POBLACIÓN DE 25 Y MÁS AÑOS DE EDAD POR LENGUA APRENDIDA EN LA NIÑEZ, SEGÚN SEXO Y ÁREA DE RESIDENCIA, 2017-2023
(Años de estudio)

Sexo / Área de residencia	2017		2018		2019		2020		2021		2022		2023		Variación (pp)			
															2023/2019		2023/2022	
	Castellano	Lengua Nativa 1/	Castellano	Lengua Nativa 1/	Castellano	Lengua Nativa 1/	Castellano	Lengua Nativa 1/	Castellano	Lengua Nativa 1/	Castellano	Lengua Nativa 1/	Castellano	Lengua Nativa 1/	Castellano	Lengua Nativa 1/	Castellano	Lengua Nativa 1/
Total	**10,5**	**7,7**	**10,6**	**7,7**	**10,7**	**7,8**	**10,6**	**8,0**	**10,5**	**8,0**	**10,6**	**8,1**	**10,8**	**8,3**	**0,1**	**0,5**	**0,2**	**0,2**
Hombre	10,7	8,4	10,8	8,4	10,8	8,5	10,8	8,8	10,7	8,7	10,8	8,8	11,0	9,0	0,2	0,5	0,2	0,2
Mujer	10,3	6,8	10,4	6,8	10,5	6,8	10,4	7,3	10,4	7,2	10,5	7,3	10,7	7,5	0,2	0,7	0,2	0,2
Urbana	**11,0**	**8,4**	**11,1**	**8,4**	**11,2**	**8,5**	**11,0**	**8,6**	**11,0**	**8,5**	**11,1**	**8,6**	**11,2**	**8,8**	**0,0**	**0,3**	**0,1**	**0,2**
Hombre	11,3	9,3	11,3	9,3	11,4	9,4	11,2	9,5	11,1	9,3	11,2	9,4	11,4	9,5	0,0	0,1	0,2	0,1
Mujer	10,8	7,5	10,8	7,5	11,0	7,5	10,8	7,8	10,8	7,7	10,9	7,8	11,1	8,0	0,1	0,5	0,2	0,2
Rural	**7,1**	**6,5**	**7,3**	**6,5**	**7,3**	**6,6**	**7,5**	**6,9**	**7,6**	**7,0**	**7,7**	**7,2**	**7,9**	**7,3**	**0,6**	**0,7**	**0,2**	**0,1**
Hombre	7,5	7,2	7,7	7,2	7,7	7,3	8,0	7,6	8,0	7,6	8,1	7,8	8,3	8,0	0,6	0,7	0,2	0,2
Mujer	6,7	5,4	6,7	5,5	6,7	5,6	7,0	6,0	7,1	6,0	7,2	6,2	7,4	6,4	0,7	0,8	0,2	0,2

1/ Comprende: Quechua, aimara y otra lengua amazónica.
Fuente: Instituto Nacional de Estadística e Informática - Encuesta Nacional de Hogares.

Por área de residencia, se observó que la población del área urbana que aprendió en su niñez castellano alcanzó 11,2 años como promedio de estudio; mientras que, la población con lengua nativa 8,8 años. En el área rural, se registró 7,9 años para los que tienen como lengua materna el castellano y 7,3 años para los que aprendieron una lengua nativa.

GRÁFICO N° 4.5
PERÚ: PROMEDIO DE AÑOS DE ESTUDIO ALCANZADO POR LA POBLACIÓN DE 25 Y MÁS AÑOS DE EDAD, SEGÚN LENGUA APRENDIDA, 2013-2023
(Años de estudio)

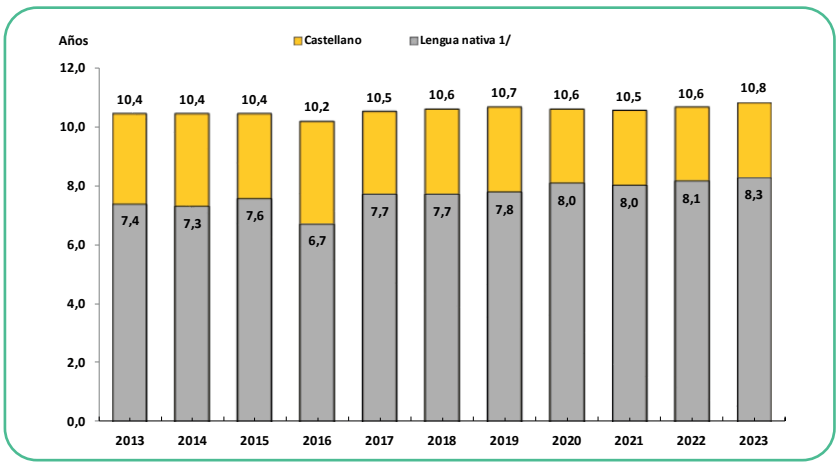

1/ Comprende: Quechua, aimara y otra lengua amazónica.
Fuente: Instituto Nacional de Estadística e Informática - Encuesta Nacional de Hogares.

4.2 NIVEL DE EDUCACIÓN

4.2.1 Nivel de educación alcanzado

Al año 2023, el 4,2% de la población de 25 y más años de edad, contaba con educación inicial o no logró estudiar ningún nivel de educación, el 23,1% alcanzó estudiar algún grado o año de educación primaria, el 40,8% algún año de educación secundaria y el 32,0% educación superior (15,5% no universitaria y 16,5% universitaria).

CUADRO Nº 4.5
PERÚ: NIVEL DE EDUCACIÓN ALCANZADO POR LA POBLACIÓN DE 25 Y MÁS AÑOS DE EDAD, 2013-2023
(Porcentaje)

Nivel de educación	2013	2014	2015	2016	2017	2018	2019	2020	2021	2022	2023	Variación (pp)	
												2023/2019	2023/2022
Total	**100,0**	**100,0**	**100,0**	**100,0**	**100,0**	**100,0**	**100,0**	**100,0**	**100,0**	**100,0**	**100,0**		
Sin nivel/inicial	5,8	5,7	5,4	5,5	5,2	4,9	4,8	4,3	4,4	4,4	4,2	-0,6	-0,2
Primaria 1/	27,3	27,0	26,6	26,5	26,0	25,6	24,8	24,6	24,8	23,4	23,1	-1,7	-0,3
Secundaria	36,7	37,8	39,2	38,0	38,6	38,7	38,2	40,9	40,8	41,4	40,8	2,6	-0,6
Superior no universitaria	14,2	13,6	13,1	14,2	13,9	14,2	15,1	14,6	14,8	15,2	15,5	0,4	0,3
Superior universitaria 2/	16,0	15,9	15,7	15,9	16,2	16,6	17,1	15,6	15,2	15,6	16,5	-0,6	0,9

1/ A partir del año 2017, incluye educación básica especial.
2/ Incluye Post grado.
Fuente: Instituto Nacional de Estadística e Informática - Encuesta Nacional de Hogares.

GRÁFICO N° 4.6
PERÚ: NIVEL DE EDUCACIÓN ALCANZADO POR LA POBLACIÓN DE 25 Y MÁS AÑOS DE EDAD, 2023
(Años de estudio)

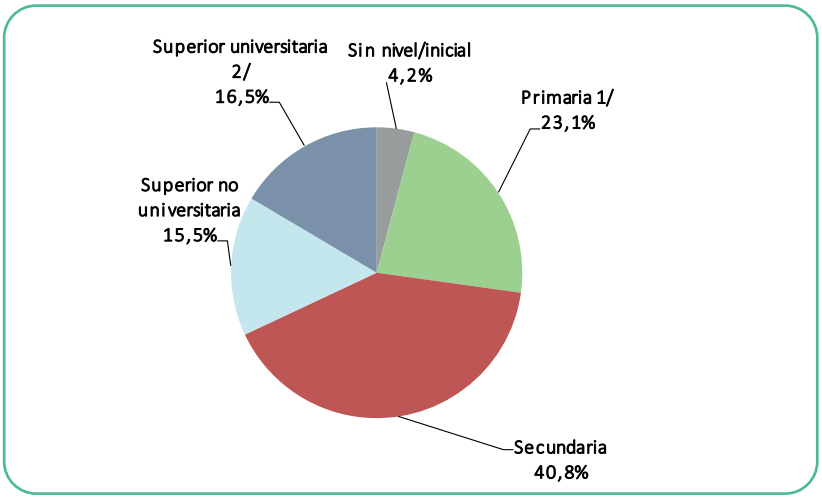

1/ Incluye educación básica especial.
2/ Incluye Post grado.
Fuente: Instituto Nacional de Estadística e Informática - Encuesta Nacional de Hogares.

4.2.2 Nivel de educación alcanzado, según sexo

Entre la población de 25 y más años de edad, son los hombres quienes presentaron mejores niveles educativos, principalmente en educación secundaria y superior universitaria; mientras que, las mujeres, mostraron mayor proporción en niveles más bajos, como inicial/sin nivel o primaria. Así, en el 2023, el 25,7% de las mujeres tenían nivel de educación primaria, frente al 20,4% que registraron los hombres.

En educación secundaria, el 45,4% de los hombres alcanzaron este nivel, frente al 36,3% que registraron las mujeres, es decir, una diferencia de 9,1 puntos porcentuales favorable a ellos. En educación superior universitaria, más hombres que mujeres accedieron a ella; así, el 17,4% de los hombres y el 15,6% de las mujeres tenían educación universitaria. Mientras que, en educación superior no universitaria, las mujeres (16,0%), accedieron en mayor proporción que los hombres (15,1%).

CUADRO Nº 4.6
PERÚ: NIVEL DE EDUCACIÓN ALCANZADO POR HOMBRES Y MUJERES DE 25 Y MÁS AÑOS DE EDAD, 2013-2023
(Porcentaje)

Sexo / Nivel de educación	2013	2014	2015	2016	2017	2018	2019	2020	2021	2022	2023	Variación (pp)	
												2023/2019	2023/2022
Hombre	**100,0**	**100,0**	**100,0**	**100,0**	**100,0**	**100,0**	**100,0**	**100,0**	**100,0**	**100,0**	**100,0**		
Sin nivel/inicial	2,4	2,2	2,2	2,2	2,1	1,9	2,0	1,7	1,7	1,8	1,8	-0,2	0,0
Primaria 1/	24,9	24,7	24,3	24,0	23,7	22,8	22,4	21,9	22,2	21,2	20,4	-2,0	-0,8
Secundaria	40,8	42,5	43,9	42,5	42,9	42,9	42,4	45,0	45,3	45,3	45,4	3,0	0,1
Superior no universitaria	14,3	13,4	12,6	13,7	13,4	14,2	14,8	14,7	14,7	15,3	15,1	0,3	-0,2
Superior universitaria 2/	17,7	17,2	17,0	17,5	17,9	18,2	18,5	16,6	16,1	16,5	17,4	-1,1	0,9
Mujer	**100,0**	**100,0**	**100,0**	**100,0**	**100,0**	**100,0**	**100,0**	**100,0**	**100,0**	**100,0**	**100,0**		
Sin nivel/inicial	9,2	9,2	8,6	8,7	8,3	7,8	7,5	6,9	7,1	6,9	6,5	-1,0	-0,4
Primaria 1/	29,7	29,3	28,8	28,8	28,3	28,3	27,2	27,2	27,2	25,6	25,7	-1,5	0,1
Secundaria	32,5	33,2	34,4	33,5	34,4	34,7	34,1	36,9	36,4	37,7	36,3	2,2	-1,4
Superior no universitaria	14,2	13,8	13,7	14,7	14,4	14,2	15,4	14,5	14,8	15,0	16,0	0,6	1,0
Superior universitaria 2/	14,3	14,5	14,4	14,3	14,5	15,1	15,8	14,5	14,4	14,8	15,6	-0,2	0,8

1/ A partir del año 2017, incluye educación básica especial.
2/ Incluye Post grado.
Fuente: Instituto Nacional de Estadística e Informática - Encuesta Nacional de Hogares.

4.2.3 Nivel de educación alcanzado, según área de residencia

Según área de residencia, la población del área urbana presentó niveles educativos más altos que sus pares del área rural. Así, se aprecia que el 42,1% logró estudiar educación secundaria y el 36,5% educación superior; mientras que, en el área rural el 34,4% logró estudiar secundaria y solo el 10,0% alcanzó educación superior (universitaria y no universitaria). Cabe resaltar que, en el área rural predominó la población con nivel de educación primaria (45,8%).

CUADRO Nº 4.7
PERÚ: NIVEL DE EDUCACIÓN ALCANZADO POR LA POBLACIÓN DE 25 Y MÁS AÑOS DE EDAD, SEGÚN ÁREA DE RESIDENCIA, 2013-2023
(Porcentaje)

Área de residencia / Nivel de educación	2013	2014	2015	2016	2017	2018	2019	2020	2021	2022	2023	Variación (pp)	
												2023/2019	2023/2022
Urbana	**100,0**	**100,0**	**100,0**	**100,0**	**100,0**	**100,0**	**100,0**	**100,0**	**100,0**	**100,0**	**100,0**		
Sin nivel/inicial	3,3	3,4	3,3	3,5	3,3	3,1	3,1	2,9	3,1	3,1	3,0	-0,1	-0,1
Primaria 1/	20,3	20,0	19,9	20,0	19,6	19,3	18,8	19,2	19,7	18,5	18,4	-0,4	-0,1
Secundaria	39,7	41,2	42,2	40,6	41,2	41,1	40,2	42,9	42,7	43,1	42,1	1,9	-1,0
Superior no universitaria	17,0	16,1	15,5	16,6	16,2	16,6	17,5	16,8	16,8	17,2	17,5	0,0	0,3
Superior universitaria 2/	19,6	19,3	19,2	19,3	19,6	19,9	20,5	18,3	17,8	18,2	19,0	-1,5	0,8
Rural	**100,0**	**100,0**	**100,0**	**100,0**	**100,0**	**100,0**	**100,0**	**100,0**	**100,0**	**100,0**	**100,0**		
Sin nivel/inicial	14,7	14,6	13,5	13,2	13,1	12,4	12,2	10,8	10,7	10,6	9,8	-2,4	-0,8
Primaria 1/	52,7	53,2	52,4	52,2	52,1	51,8	51,2	48,9	48,5	46,8	45,8	-5,4	-1,0
Secundaria	25,5	25,2	27,4	27,4	27,9	28,9	29,4	32,2	31,9	33,4	34,4	5,0	1,0
Superior no universitaria	4,2	4,2	4,2	4,8	4,4	4,2	4,7	4,9	5,6	5,7	6,0	1,3	0,3
Superior universitaria 2/	2,9	2,8	2,5	2,4	2,5	2,7	2,6	3,3	3,3	3,6	4,0	1,4	0,4

1/ A partir del año 2017, incluye educación básica especial.
2/ Incluye Post grado.
Fuente: Instituto Nacional de Estadística e Informática - Encuesta Nacional de Hogares.

GRÁFICO N° 4.7
PERÚ: NIVEL DE EDUCACIÓN ALCANZADO POR LA POBLACIÓN DE 25 Y MÁS AÑOS DE EDAD, SEGÚN ÁREA DE RESIDENCIA, 2023
(Porcentaje)

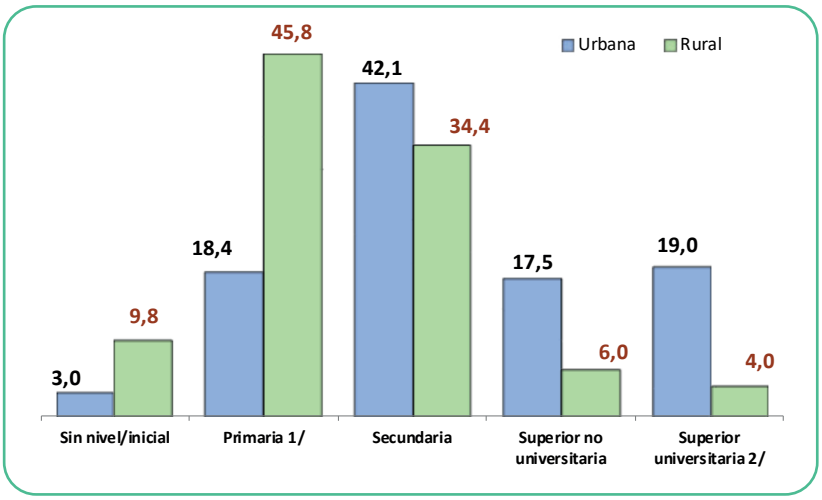

1/ Incluye educación básica especial.
2/ Incluye Post grado.
Fuente: Instituto Nacional de Estadística e Informática - Encuesta Nacional de Hogares.

Capítulo

5 PROFESIONES O CARRERAS UNIVERSITARIAS

Capítulo 5 PROFESIONES O CARRERAS UNIVERSITARIAS

En este capítulo, se presenta información obtenida de la Encuesta Nacional de Hogares (ENAHO) sobre las principales profesiones o carreras universitarias y no universitarias que las personas de 17 y más años de edad estudiaron o estudian.

5.1 Preferencias de profesiones o carreras universitarias

En el año 2023, entre las carreras universitarias de mayor preferencia que la población de 17 y más años de edad respondió estar estudiando o tener como profesión, se encontraban Ingeniería, Industria y Construcción con 22,3%, seguido de la carrera de Administración de Empresas con 12,7%, Educación con 11,6% y Ciencias Económicas y Sociales con 9,9% entre las principales. Al compararlo con el año 2022, las diferentes carreras profesionales no presentaron variaciones significativas.

CUADRO Nº 5.1
PERÚ: POBLACIÓN DE 17 Y MÁS AÑOS DE EDAD QUE ESTUDIÓ O ESTUDIA EDUCACIÓN SUPERIOR UNIVERSITARIA, SEGÚN CARRERA PROFESIONAL, 2013-2023
(Porcentaje)

Carrera Profesional	2013	2014	2015	2016	2017	2018	2019	2020	2021	2022	2023
Total	**100,0**	**100,0**	**100,0**	**100,0**	**100,0**	**100,0**	**100,0**	**100,0**	**100,0**	**100,0**	**100,0**
Educación 1/	19,3	15,5	14,8	14,4	14,5	13,2	13,9	12,8	12,5	12,3	11,6
Educación Física, Especial y Artística	1,3	1,7	1,5	1,6	1,5	1,6	1,6	1,2	1,1	1,3	1,2
Antropologia y Arqueología	1,2	1,5	1,3	1,4	1,3	1,3	1,2	1,1	1,3	1,0	0,9
Humanidades	0,4	0,5	0,7	0,7	0,8	0,6	0,5	0,5	0,7	0,7	0,6
Psicología	5,2	6,6	6,8	7,0	7,3	7,8	7,7	8,0	8,5	8,5	8,5
Administración de Empresas	10,2	11,5	11,6	12,0	12,8	12,9	11,6	11,5	12,3	12,0	12,7
Marketing y Negocios Internacionales	1,8	2,2	2,6	2,8	2,5	2,7	2,7	3,2	3,4	3,1	3,6
Ciencias Económicas y Sociales	12,3	11,8	12,6	12,1	11,9	12,0	12,2	12,2	10,9	10,8	9,9
Derecho y Ciencias Políticas	8,4	8,3	7,5	7,7	7,9	8,0	8,3	7,8	7,6	8,1	8,4
Biología	1,1	1,0	1,2	0,9	0,8	0,7	0,7	0,7	0,9	0,9	0,8
Zootecnia	0,8	0,6	0,6	0,4	0,4	0,4	0,4	0,6	0,5	0,6	0,4
Ciencias Físicas y Químicas	1,8	2,1	1,7	1,8	1,8	1,4	1,6	1,4	1,6	1,8	1,9
Matemáticas y Estadísticas	0,7	0,8	0,6	0,7	0,6	0,8	0,8	0,9	1,0	1,0	1,0
Ingeniería, Industria y Construcción 2/	17,1	18,3	19,1	19,6	19,7	20,5	20,1	21,3	21,6	21,3	22,3
Arquitectura y Urbanismo	1,4	1,7	1,8	2,0	2,0	1,9	2,3	1,9	2,5	2,4	2,3
Agropecuaria y Veterinaria	4,5	3,3	3,2	3,1	3,1	2,9	2,8	3,3	3,1	2,8	2,8
Medicina	2,6	2,7	2,4	2,5	2,5	2,4	2,5	2,7	2,6	2,4	2,7
Nutrición	0,3	0,5	0,5	0,5	0,5	0,5	0,5	0,6	0,7	0,6	0,6
Odontología	1,7	2,4	2,2	1,8	1,7	1,5	1,4	1,6	1,1	1,5	1,1
Enfermería	5,6	5,3	5,5	4,9	4,7	5,0	5,0	5,0	4,3	5,2	5,0
Obstetricia y otras carreras de Ciencias de la Salud	1,8	1,4	1,3	1,5	1,5	1,6	1,6	1,3	1,3	1,3	1,1
Fuerzas Armadas	0,4	0,5	0,5	0,4	0,3	0,4	0,4	0,4	0,4	0,4	0,4

1/ Incluye educación inicial, primaria, secundaria, superior, técnica y otros.
2/ Incluye Ingeniería civil, informática, minas, mecatrónica, telecomunicaciones, medio ambiente, entre otros.
Fuente: Instituto Nacional de Estadística e Informática - Encuesta Nacional de Hogares.

Al analizar el período 2013 y 2023, se observó que ha crecido la preferencia de las personas por estudiar Ingeniería, Industria y Construcción, Psicología y Administración de Empresas, entre las principales. Mientras que, disminuyó en las carreras de Educación, Ciencias Económicas y Agropecuaria y Veterinaria, entre otras.

GRÁFICO N° 5.1
PERÚ: PROFESIONES O CARRERAS UNIVERSITARIAS DE LA POBLACIÓN DE 17 Y MÁS AÑOS DE EDAD, 2013 Y 2023
(Porcentaje)

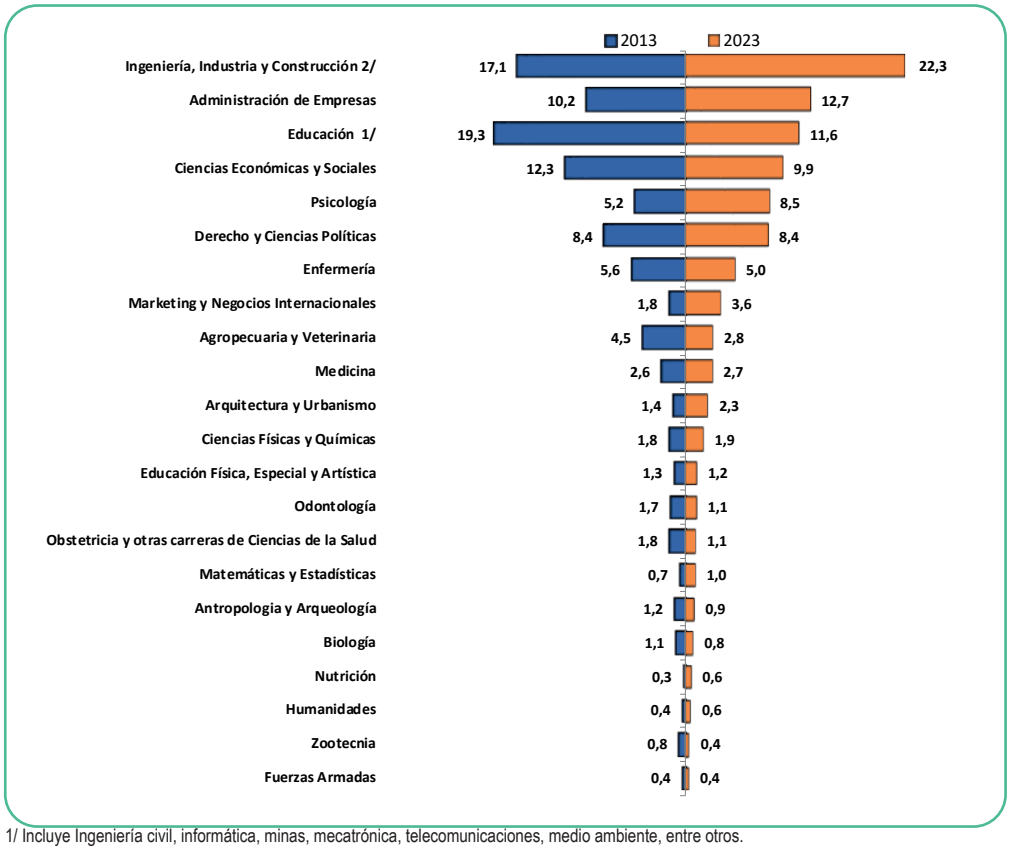

1/ Incluye Ingeniería civil, informática, minas, mecatrónica, telecomunicaciones, medio ambiente, entre otros.
2/ Incluye educación inicial, primaria, secundaria, superior, técnica y otros.
Fuente: Instituto Nacional de Estadística e Informática - Encuesta Nacional de Hogares.

5.1.1 Preferencias de profesiones o carreras universitarias de mujeres y hombres

Las carreras universitarias o profesiones de mayor preferencia elegida por las mujeres en el año 2023 fueron las relacionadas con la Educación (16,1%), Administración de Empresas (14,0%), Psicología (11,5%), Ciencias Económicas y Sociales (10,7%), Ingeniería, Industria y Construcción (10,4%), Derecho y Ciencias Políticas (8,3%) y Enfermería (8,0%), entre las principales.

En el caso de los hombres, las mayores preferencias de carreras universitarias fueron:
Ingeniería, Industria y Construcción (33,9%), Administración de Empresas (11,4%), Ciencias Económicas y Sociales (9,2%), Derecho y Ciencias Políticas (8,5%), Educación (7,2%) y Psicología (5,6%), entre las principales.

CUADRO Nº 5.2
PERÚ: POBLACIÓN DE 17 Y MÁS AÑOS DE EDAD QUE ESTUDIÓ O ESTUDIA EDUCACIÓN SUPERIOR UNIVERSITARIA, POR SEXO, SEGÚN CARRERA PROFESIONAL, 2013-2023

(Porcentaje)

Carrera Profesional	2013		2014		2015		2016		2017		2018		2019		2020		2021		2022		2023	
	H	M	H	M	H	M	H	M	H	M	H	M	H	M	H	M	H	M	H	M	H	M
Total	**100,0**	**100,0**	**100,0**	**100,0**	**100,0**	**100,0**	**100,0**	**100,0**	**100,0**	**100,0**	**100,0**	**100,0**	**100,0**	**100,0**	**100,0**	**100,0**	**100,0**	**100,0**	**100,0**	**100,0**	**100,0**	**100,0**
Educación 1/	13,6	25,6	10,7	20,5	10,3	19,7	9,9	19,3	9,6	19,8	8,7	17,9	9,3	18,8	7,3	18,4	8,9	16,2	8,1	16,7	7,2	16,1
Educación Física, Especial y Artística	1,3	1,2	1,7	1,7	1,9	1,0	2,2	1,0	2,0	1,0	2,2	1,1	2,3	1,0	1,4	0,9	1,6	0,6	1,9	0,7	1,8	0,5
Antropología y Arqueología	1,1	1,4	1,3	1,7	1,1	1,5	1,3	1,6	0,9	1,6	1,2	1,4	1,1	1,3	1,0	1,1	1,4	1,1	1,0	1,1	0,7	1,1
Humanidades	0,5	0,4	0,6	0,4	1,0	0,5	0,6	0,7	1,1	0,5	0,7	0,4	0,5	0,5	0,6	0,3	1,0	0,4	0,9	0,5	0,6	0,5
Psicología	3,7	6,8	4,5	8,8	4,4	9,3	4,5	9,7	5,3	9,4	5,4	10,2	5,1	10,5	5,1	10,9	5,1	12,0	5,7	11,3	5,6	11,5
Administración de Empresas	10,9	9,4	10,9	12,1	11,1	12,1	11,5	12,5	12,3	13,5	11,7	14,3	11,2	12,0	11,4	11,6	12,2	12,4	11,1	12,9	11,4	14,0
Marketing y Negocios Internacionales	1,9	1,7	2,0	2,4	2,4	2,7	2,5	3,1	1,9	3,2	2,4	3,0	2,2	3,3	2,3	4,1	2,4	4,5	2,4	3,9	2,9	4,3
Ciencias Económicas y Sociales	12,0	12,7	11,6	12,0	12,6	12,7	11,8	12,4	11,8	12,1	11,7	12,3	11,7	12,7	12,8	11,7	10,4	11,4	10,3	11,4	9,2	10,7
Derecho y Ciencias Políticas	8,9	7,8	8,5	8,0	7,2	7,7	8,1	7,2	8,4	7,2	8,3	7,6	8,4	8,1	8,4	7,3	7,2	8,0	7,2	9,0	8,5	8,3
Biología	0,9	1,3	0,8	1,2	0,9	1,5	0,7	1,0	0,7	0,9	0,7	0,7	0,7	0,8	0,5	1,0	0,8	1,0	0,9	0,8	0,8	0,8
Zootecnia	1,0	0,6	0,8	0,3	0,8	0,4	0,5	0,3	0,5	0,3	0,6	0,3	0,7	0,1	0,8	0,4	0,8	0,2	0,9	0,3	0,7	0,2
Ciencias Físicas y Químicas	2,4	1,1	2,8	1,3	2,3	1,1	2,4	1,1	2,5	1,1	1,8	1,0	2,2	1,0	1,8	1,1	1,8	1,3	2,6	1,0	2,6	1,1
Matemáticas y Estadísticas	0,9	0,5	1,1	0,5	0,7	0,5	1,1	0,4	0,7	0,5	1,1	0,5	1,3	0,2	1,4	0,4	1,4	0,5	1,3	0,6	1,3	0,8
Ingeniería, Industria y Construcción 2/	25,9	7,6	27,8	8,1	29,4	8,1	29,8	8,7	30,0	8,6	30,8	9,5	30,5	9,1	32,0	10,7	31,9	11,0	32,0	10,3	33,9	10,4
Arquitectura y Urbanismo	1,5	1,4	1,7	1,7	1,8	1,9	2,1	2,0	1,9	2,0	2,0	1,8	2,7	1,8	1,7	2,0	2,2	2,8	2,5	2,3	2,6	2,1
Agropecuaria y Veterinaria	6,3	2,5	4,8	1,6	4,6	1,7	4,1	2,1	4,1	2,0	4,0	1,7	3,6	1,9	4,8	1,7	4,4	1,8	4,2	1,4	3,7	2,0
Medicina	2,8	2,3	2,7	2,6	2,5	2,3	2,5	2,6	2,4	2,6	2,6	2,2	2,6	2,5	2,7	2,8	2,5	2,6	2,0	2,7	2,4	3,1
Nutrición	0,0	0,6	0,3	0,7	0,1	0,9	0,1	0,9	0,1	0,9	0,2	0,8	0,2	0,9	0,3	0,9	0,5	1,0	0,2	0,9	0,3	0,9
Odontología	1,5	1,9	2,2	2,7	2,0	2,5	1,4	2,2	1,1	2,4	1,2	1,8	0,9	2,0	0,9	2,2	0,9	1,4	1,4	1,6	0,9	1,4
Enfermería	1,9	9,6	1,9	9,0	1,7	9,6	1,7	8,4	1,9	7,6	1,7	8,6	1,8	8,4	1,8	8,2	1,5	7,2	2,2	8,4	2,2	8,0
Obstetricia y otras carreras de Ciencias de la Salud	0,3	3,4	0,2	2,7	0,4	2,3	0,2	2,9	0,3	2,9	0,2	3,0	0,3	3,0	0,1	2,4	0,3	2,4	0,3	2,3	0,2	2,0
Fuerzas Armadas	0,8	0,0	0,9	0,0	1,0	0,1	0,9	0,0	0,5	0,0	0,7	0,0	0,6	0,1	0,9	0,0	0,7	0,1	0,7	0,0	0,7	0,0

Nota: H = Hombre, M= Mujer
1/ Incluye educación inicial, primaria, secundaria, superior, técnica y otros.
2/ Incluye Ingeniería civil, informática, minas, mecatrónica, telecomunicaciones, medio ambiente, entre otros.
Fuente: Instituto Nacional de Estadística e Informática - Encuesta Nacional de Hogares.

GRÁFICO N° 5.2
PERÚ: PROFESIONES O CARRERAS UNIVERSITARIAS DE LA POBLACIÓN DE 17 Y MÁS AÑOS DE EDAD, SEGÚN SEXO, 2023
(Porcentaje)

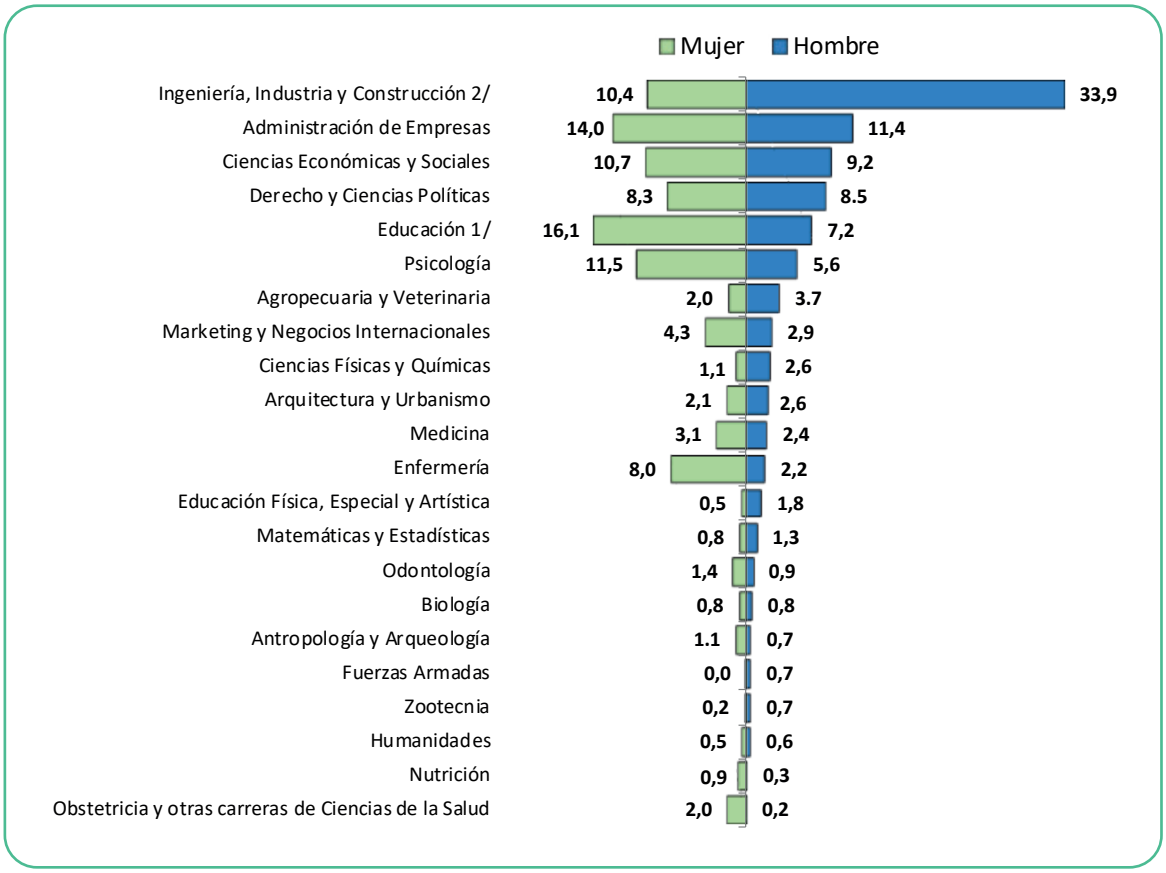

1/ Incluye educación inicial, primaria, secundaria, superior, técnica y otros.
2/ Incluye Ingeniería civil, informática, minas, mecatrónica, telecomunicaciones, medio ambiente, entre otros.
Fuente: Instituto Nacional de Estadística e Informática - Encuesta Nacional de Hogares.

5.1.2 Preferencias de profesiones o carreras universitarias, según área de residencia

Al analizar según área de residencia, en el año 2023, las carreras universitarias o profesiones de mayor preferencia que estudia o estudió la población del área rural fueron: Ingeniería, Industria y Construcción con 26,4%, mientras que, en el área urbana fue 22,1%. Asimismo, el 15,6% del área rural y el 11,3% del área urbana escogieron la carrera de Educación, la carrera de Administración representó en el área rural el 9,5% y en el área urbana el 12,9% y la carrera de Ciencias Económicas y Sociales alcanzó el 10,1% en el área rural y el 9,9% en la urbana. Respecto al año 2022, principalmente la carrera de Administración se incrementó en el área rural en 2,7 puntos porcentuales y en el área urbana en 0,6 punto porcentual.

CUADRO Nº 5.3
PERÚ: POBLACIÓN DE 17 Y MÁS AÑOS DE EDAD QUE ESTUDIÓ O ESTUDIA EDUCACIÓN SUPERIOR UNIVERSITARIA POR ÁREA DE RESIDENCIA, SEGÚN CARRERA PROFESIONAL, 2013-2023

(Porcentaje)

Carrera Profesional	2013		2014		2015		2016		2017		2018		2019		2020		2021		2022		2023	
	U	R	U	R	U	R	U	R	U	R	U	R	U	R	U	R	U	R	U	R	U	R
Total	**100,0**	**100,0**	**100,0**	**100,0**	**100,0**	**100,0**	**100,0**	**100,0**	**100,0**	**100,0**	**100,0**	**100,0**	**100,0**	**100,0**	**100,0**	**100,0**	**100,0**	**100,0**	**100,0**	**100,0**	**100,0**	**100,0**
Educación 1/	18,6	26,6	15,1	22,3	14,5	21,3	14,2	19,6	14,2	21,7	12,9	20,2	13,7	19,9	12,8	14,7	12,1	19,3	12,0	17,5	11,3	15,6
Educación Física, Especial y Artística	1,3	1,2	1,7	1,0	1,5	2,2	1,6	2,1	1,5	1,5	1,6	1,6	1,6	2,6	1,2	1,1	1,1	1,5	1,2	2,7	1,1	1,8
Antropología y Arqueología	1,2	1,5	1,5	1,0	1,3	1,8	1,4	1,2	1,3	1,2	1,3	1,3	1,2	1,1	1,1	0,9	1,3	1,1	1,0	1,3	0,9	0,7
Humanidades	0,4	0,5	0,5	0,0	0,7	0,5	0,7	0,0	0,8	0,5	0,6	0,6	0,5	0,4	0,4	2,3	0,7	0,5	0,7	0,5	0,6	0,5
Psicología	5,5	2,8	6,8	2,8	7,0	3,0	7,2	3,1	7,4	3,9	7,9	5,3	7,8	5,0	8,2	4,9	8,8	4,5	8,7	5,0	8,7	5,8
Administración	10,4	8,2	11,5	10,4	11,7	9,7	12,1	9,3	13,0	9,2	13,2	7,9	11,7	8,9	11,5	11,0	12,5	8,6	12,3	6,8	12,9	9,5
Marketing y Negocios Internacionales	1,8	1,9	2,3	0,8	2,6	1,6	2,8	1,5	2,6	1,9	2,7	2,1	2,8	0,9	3,3	1,8	3,6	1,2	3,3	1,0	3,7	2,0
Ciencias Económicas y Sociales	12,7	8,7	11,8	11,3	12,8	9,0	12,1	11,7	12,1	9,2	12,0	11,8	12,2	12,0	12,4	8,9	10,9	10,0	10,8	10,6	9,9	10,1
Derecho y Ciencias Políticas	8,8	4,6	8,4	5,8	7,6	5,4	7,8	5,7	7,9	7,1	8,1	5,6	8,4	5,5	7,8	7,0	7,8	4,8	8,2	6,3	8,6	6,0
Biología	1,1	1,2	1,0	0,4	1,2	0,9	0,9	0,9	0,8	0,4	0,7	0,9	0,7	0,4	0,8	0,3	0,9	0,2	0,9	0,7	0,8	0,3
Zootecnia	0,7	2,0	0,5	1,2	0,6	1,0	0,4	1,7	0,3	0,9	0,4	1,7	0,4	1,0	0,6	0,7	0,5	1,2	0,6	1,4	0,4	1,5
Ciencias Físicas y Químicas	1,8	2,2	2,1	1,5	1,7	1,8	1,7	2,3	1,9	1,0	1,4	1,3	1,6	1,9	1,4	1,4	1,6	1,8	1,8	2,3	1,9	1,7
Matemáticas y Estadísticas	0,8	0,2	0,8	0,5	0,6	0,2	0,8	0,2	0,6	0,4	0,8	0,4	0,8	0,4	0,9	1,0	1,0	0,7	1,0	0,5	1,1	0,3
Ingeniería, Industria y Construcción 2/	17,1	17,8	18,2	20,7	19,0	20,6	19,6	21,2	19,6	21,8	20,4	21,6	20,0	23,1	21,2	23,8	21,4	26,7	21,0	26,0	22,1	26,4
Arquitectura y Urbanismo	1,4	1,2	1,7	1,1	1,9	1,1	2,1	1,2	2,0	1,3	1,9	1,1	2,3	0,8	2,0	0,1	2,6	1,7	2,5	1,4	2,3	2,5
Agropecuaria y Veterinaria	4,1	8,2	3,0	7,9	2,9	8,5	2,9	9,2	2,8	8,6	2,7	7,6	2,6	7,0	3,0	7,8	2,8	8,4	2,6	6,1	2,7	5,6
Medicina	2,7	1,2	2,8	0,8	2,5	1,5	2,6	0,6	2,6	0,6	2,4	1,1	2,6	0,6	2,8	1,7	2,6	1,5	2,4	1,2	2,8	2,2
Nutrición	0,3	0,4	0,5	0,3	0,5	0,3	0,5	0,2	0,5	0,3	0,5	0,2	0,5	0,2	0,6	0,8	0,8	0,0	0,6	0,6	0,6	0,0
Odontología	1,7	1,6	2,4	2,1	2,2	1,5	1,8	1,2	1,7	1,0	1,5	0,9	1,4	0,8	1,6	1,0	1,2	0,6	1,5	0,8	1,2	1,0
Enfermería	5,6	6,0	5,3	5,3	5,5	5,8	4,9	5,3	4,6	5,4	5,0	4,7	5,0	5,3	4,9	6,6	4,3	4,4	5,2	6,0	5,0	5,4
Obstetricia y otras carreras de Ciencias de la Salud	1,8	1,8	1,4	2,2	1,3	2,1	1,5	1,7	1,5	2,0	1,5	1,7	1,6	1,9	1,2	2,1	1,3	1,3	1,3	1,2	1,1	1,0
Fuerzas Armadas	0,4	0,4	0,5	0,6	0,5	0,4	0,5	0,0	0,3	0,2	0,4	0,3	0,4	0,4	0,5	0,0	0,4	0,0	0,4	0,0	0,4	0,0

Nota: U= Urbana, R= Rural
1/ Incluye educación inicial, primaria, secundaria, superior, técnica y otros.
2/ Incluye Ingeniería civil, informática, minas, mecatrónica, telecomunicaciones, medio ambiente, entre otros.
Fuente: Instituto Nacional de Estadística e Informática - Encuesta Nacional de Hogares.

GRÁFICO N° 5.3
PERÚ: POBLACIÓN DE 17 Y MÁS AÑOS DE EDAD, QUE ESTUDIÓ O ESTUDIA EDUCACIÓN UNIVERSITARIA, SEGÚN ÁREA DE RESIDENCIA, 2023
(Porcentaje)

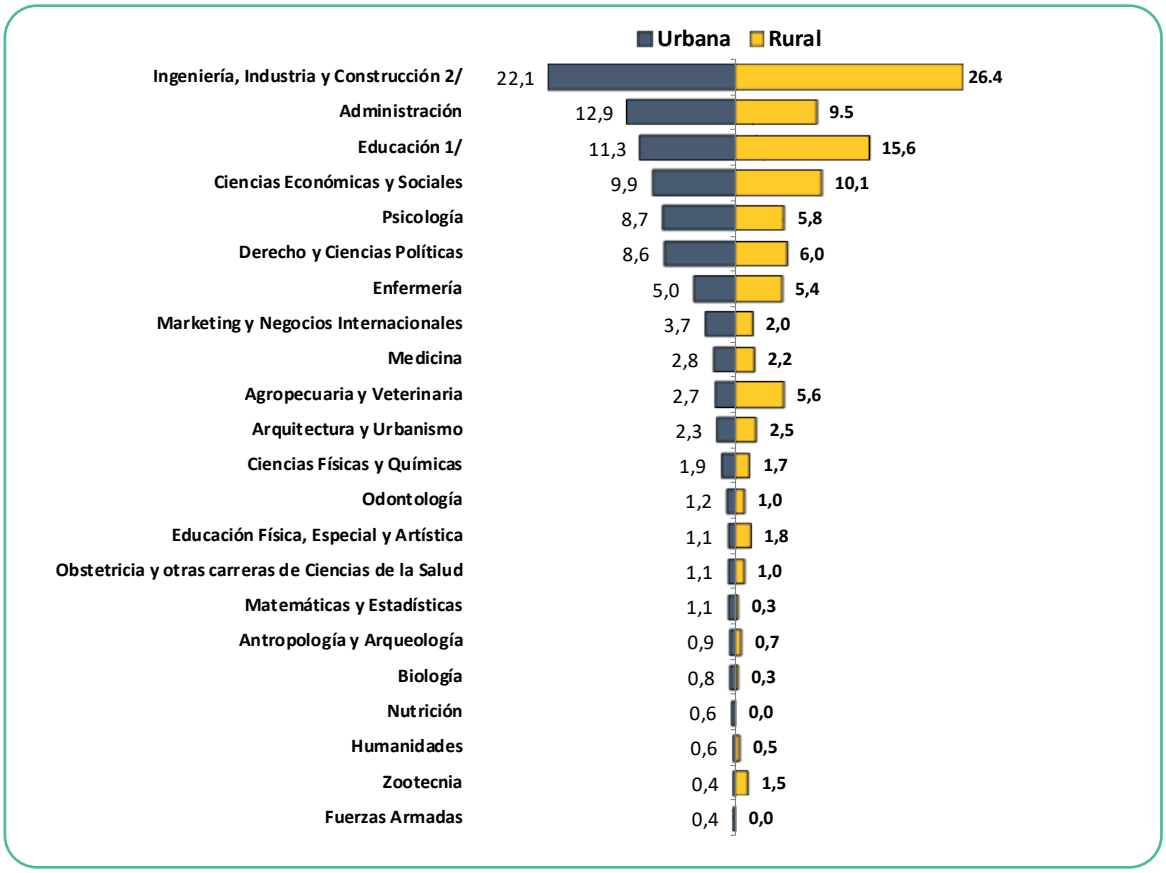

1/ Incluye educación inicial, primaria, secundaria, superior, técnica y otros.
2/ Incluye Ingeniería civil, informática, minas, mecatrónica, telecomunicaciones, medio ambiente, entre otros.
Fuente: Instituto Nacional de Estadística e Informática - Encuesta Nacional de Hogares.

5.2 Carreras no universitarias

La Encuesta Nacional de Hogares 2023 reveló que el 21,1% estudian o estudiaron carreras técnicas relacionadas con Ingeniería, 15,9% relacionadas con Ciencias de la Salud, el 11,8% carreras técnicas de Educación, el 11,0% carreras técnicas de Administración de Empresas, el 9,7% carreras técnicas de Informática, y el 8,4% carreras relacionadas con Ciencias Sociales y Económicas. En proporciones menores, se encontraban las carreras técnicas de Secretariado (5,1%), Artes (3,6%), Turismo y Gastronomía (3,0%), Farmacia y Bioquímica (2,9%), entre otras. Al comparar estas carreras técnicas con el año 2022, se registró incremento en las carreras relacionadas a Ciencias Sociales y Económicas y en Artes (0,6 punto porcentual, en cada caso) y en Secretariado (0,5 punto porcentual); mientras que, disminuyó en 1,1 puntos porcentuales en las relacionadas a Ingeniería y 0,8 punto porcentual en Informática, entre otras.

CUADRO Nº 5.4
PERÚ: POBLACIÓN DE 17 Y MÁS AÑOS DE EDAD QUE ESTUDIÓ O ESTUDIA EDUCACIÓN SUPERIOR NO UNIVERSITARIA, SEGÚN CARRERA TÉCNICA, 2013-2023
(Porcentaje)

Carreras Técnicas	2013	2014	2015	2016	2017	2018	2019	2020	2021	2022	2023
Total	**100,0**	**100,0**	**100,0**	**100,0**	**100,0**	**100,0**	**100,0**	**100,0**	**100,0**	**100,0**	**100,0**
Educación	17,3	13,9	14,8	14,3	14,3	12,7	13,1	12,6	12,9	11,3	11,8
Idiomas	0,2	0,1	0,1	0,2	0,1	0,2	0,2	0,2	0,2	0,1	0,2
Artes	1,4	2,7	1,8	2,7	2,3	2,4	2,9	3,1	3,0	3,0	3,6
Ciencias Sociales	0,1	0,1	0,1	0,1	0,1	0,0	0,1	0,0	0,1	0,1	0,1
Relacionadas a las Comunicaciones	0,3	0,6	0,5	0,8	0,5	0,7	0,8	0,6	0,7	0,6	0,7
Administración de Empresas	6,0	7,6	8,1	9,1	9,0	10,4	10,0	10,8	10,1	11,0	11,0
Relacionadas a Turismo y Gastronomía	2,3	2,9	3,0	3,1	3,0	3,1	3,1	4,4	3,5	2,8	3,0
Marketing y Negocios Internacionales	0,7	1,3	1,1	1,4	1,7	1,7	1,7	1,6	1,7	1,7	1,5
Secretariado	7,1	6,4	6,3	5,7	6,0	5,7	5,6	4,5	5,0	4,6	5,1
Relacionadas a CCSS y Económicas	9,0	8,5	7,8	7,6	8,7	8,6	7,8	8,3	8,0	7,8	8,4
Ciencias Naturales	0,3	0,4	0,4	0,2	0,2	0,1	0,3	0,2	0,2	0,3	0,2
Informática	11,0	12,2	11,3	10,8	10,5	11,1	11,1	11,2	10,2	10,5	9,7
Relacionadas a Ingeniería	19,3	19,7	20,2	21,4	20,8	20,5	19,6	21,0	20,1	22,2	21,1
Relacionadas a Arquitectura	0,1	0,0	0,1	0,0	0,1	0,0	0,1	0,1	0,1	0,2	0,1
Relacionadas a Agropecuaria y Veterinaria	3,8	2,9	3,1	2,8	2,9	2,7	3,3	3,2	3,2	3,0	2,8
Ciencias de la Salud	16,8	16,1	16,7	15,4	15,1	15,6	15,4	13,9	15,6	15,7	15,9
Relacionadas a Farmacia y Bioquímica	2,1	2,2	2,5	2,5	2,5	2,6	2,6	2,2	3,1	2,8	2,9
Obstetricia	0,3	0,3	0,3	0,1	0,3	0,1	0,3	0,2	0,3	0,2	0,1
Servicios	1,0	1,0	1,0	1,0	1,0	1,0	1,1	1,1	1,3	1,1	0,9
Fuerzas Armadas-suboficiales	0,9	0,9	0,7	0,7	0,6	0,6	0,8	1,0	0,8	1,0	1,0

Fuente: Instituto Nacional de Estadística e Informática - Encuesta Nacional de Hogares.

GRÁFICO N° 5.4
PERÚ: POBLACIÓN DE 17 Y MÁS AÑOS DE EDAD, QUE ESTUDIÓ O ESTUDIA EDUCACIÓN SUPERIOR NO UNIVERSITARIA, SEGÚN CARRERA TÉCNICA, 2023
(Porcentaje)

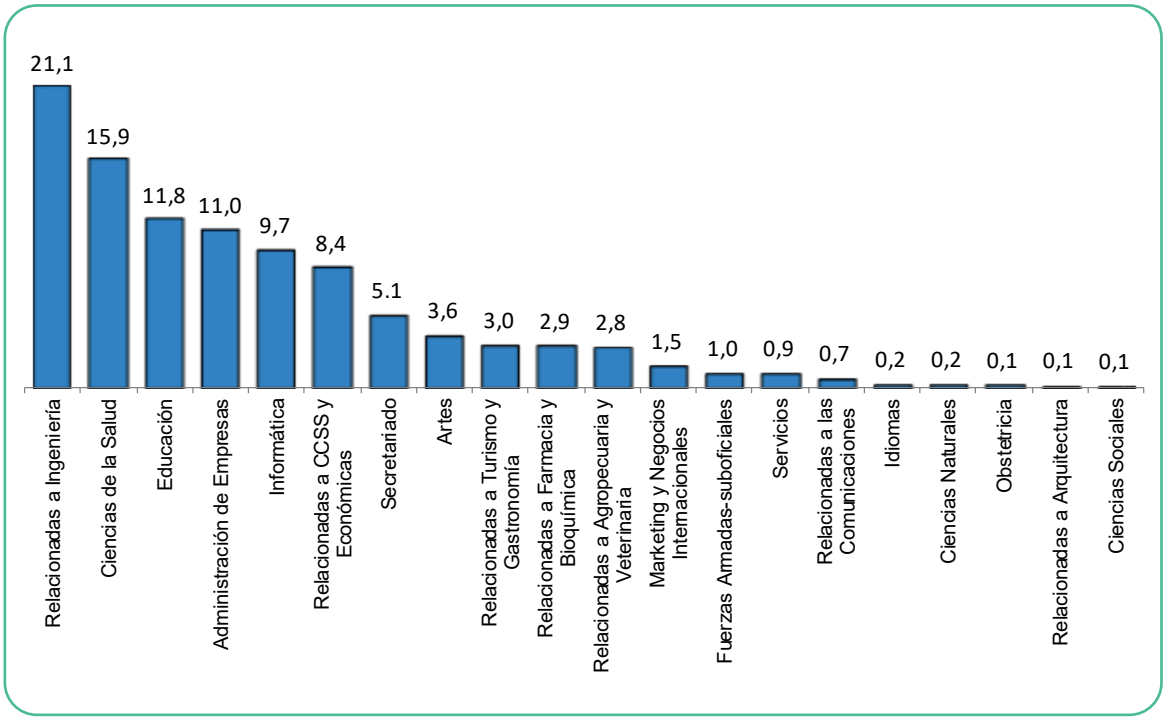

Fuente: Instituto Nacional de Estadística e Informática - Encuesta Nacional de Hogares.

5.2.1 Carreras no universitarias de mujeres y hombres

En el año 2023, las carreras técnicas o profesiones no universitarias de mayor preferencia por la población masculina fueron las carreras relacionadas con Ingeniería 39,8%, seguido de la carrera de Informática con 11,3%, Administración de Empresas con 10,4% y Educación con 8,7%, entre las principales. Las carreras técnicas de menor preferencia por los hombres fueron Ciencias Sociales y Obstetricia.

En tanto, en la población femenina los mayores porcentajes se concentraron en las carreras relacionadas con Ciencias de la Salud (25,5%), Educación (14,6%), Administración de Empresas (11,6%), relacionadas a Ciencias Sociales y Económicas (9,6%), Secretariado (9,6%) e Informática (8,2%), entre las principales. Los menores porcentajes se observaron en las mujeres con carreras de Ciencias Sociales y las relacionadas a Arquitectura, entre otras.

CUADRO Nº 5.5
PERÚ: POBLACIÓN DE 17 Y MÁS AÑOS DE EDAD QUE ESTUDIÓ O ESTUDIA EDUCACIÓN SUPERIOR NO UNIVERSITARIA POR SEXO, SEGÚN CARRERA TÉCNICA, 2013-2023
(Porcentaje)

Carrera Técnica	2013		2014		2015		2016		2017		2018		2019		2020		2021		2022		2023	
	H	M	H	M	H	M	H	M	H	M	H	M	H	M	H	M	H	M	H	M	H	M
Total	**100,0**	**100,0**	**100,0**	**100,0**	**100,0**	**100,0**	**100,0**	**100,0**	**100,0**	**100,0**	**100,0**	**100,0**	**100,0**	**100,0**	**100,0**	**100,0**	**100,0**	**100,0**	**100,0**	**100,0**	**100,0**	**100,0**
Educación	13,7	20,7	10,4	17,1	11,7	17,6	10,3	17,9	11,1	17,3	10,1	15,3	10,0	16,0	9,9	15,1	10,2	15,3	8,0	14,5	8,7	14,6
Idiomas	0,2	0,2	0,2	0,1	0,2	0,0	0,2	0,1	0,1	0,2	0,1	0,3	0,2	0,1	0,4	0,0	0,3	0,2	0,2	0,0	0,2	0,2
Artes	1,7	1,1	3,2	2,2	1,8	1,8	3,2	2,2	2,4	2,2	3,0	2,0	3,1	2,6	3,9	2,4	4,0	2,1	3,7	2,4	4,2	3,1
Ciencias Sociales	0,1	0,1	0,1	0,1	0,1	0,1	0,0	0,1	0,0	0,1	0,0	0,1	0,1	0,2	0,0	0,1	0,1	0,1	0,1	0,0	0,0	0,1
Ciencias de la Comunicación	0,4	0,2	0,4	0,8	0,5	0,5	0,9	0,6	0,7	0,3	0,8	0,5	1,0	0,7	0,7	0,6	0,8	0,6	0,8	0,4	0,8	0,5
Administración de Empresas	6,5	5,6	7,4	7,8	7,7	8,6	8,9	9,3	9,0	9,1	10,1	10,7	9,4	10,6	9,4	12,0	10,1	10,2	10,1	11,8	10,4	11,6
Relacionadas a Turismo y Gastronomía	2,3	2,3	3,2	2,7	3,1	3,0	3,3	3,0	2,7	3,3	2,9	3,3	3,5	2,7	4,7	4,0	3,3	3,7	3,4	2,3	3,2	2,8
Marketing y Negocios Internacionales	0,6	0,8	1,3	1,2	1,3	1,0	1,2	1,6	1,6	1,8	1,8	1,6	1,4	2,1	1,4	1,8	1,6	1,8	1,6	1,8	1,3	1,7
Secretariado	0,2	13,4	0,1	12,3	0,2	12,0	0,0	10,8	0,2	11,4	0,0	11,3	0,0	10,7	0,1	8,6	0,3	9,4	0,1	8,8	0,1	9,6
Relacionadas a CCSS y Económicas	8,3	9,7	6,8	10,0	5,6	9,8	6,1	8,9	7,2	10,1	7,1	10,0	6,9	8,6	5,9	10,6	6,2	9,7	5,9	9,6	7,1	9,6
Ciencias Naturales	0,4	0,2	0,4	0,5	0,5	0,3	0,2	0,3	0,3	0,2	0,1	0,2	0,3	0,3	0,1	0,2	0,2	0,2	0,3	0,3	0,1	0,2
Informática	12,4	9,8	15,2	9,3	13,8	9,1	13,0	8,8	12,5	8,7	13,4	8,9	13,2	9,2	12,4	10,0	12,5	8,0	11,9	9,2	11,3	8,2
Relacionadas a Ingeniería	37,2	2,9	37,3	3,2	39,2	2,8	40,2	4,4	39,6	3,7	38,4	3,0	37,2	3,5	38,6	4,4	37,4	3,7	40,8	4,4	39,8	4,1
Relacionadas a Arquitectura	0,1	0,0	0,0	0,1	0,1	0,1	0,0	0,1	0,1	0,2	0,0	0,0	0,1	0,2	0,1	0,1	0,1	0,1	0,2	0,2	0,1	0,1
Relacionadas a Agropecuaria y Veterinaria	5,9	1,9	4,4	1,6	5,0	1,3	4,6	1,3	4,5	1,5	4,1	1,3	5,2	1,5	4,9	1,6	4,6	1,8	4,1	1,9	3,9	1,8
Ciencias de la Salud	6,4	26,4	5,4	26,0	6,3	26,2	4,8	24,9	5,2	24,2	5,3	25,7	5,2	24,9	4,4	22,8	4,4	26,2	5,5	25,4	5,4	25,5
Relacionadas a Farmacia y Bioqumica	1,0	3,1	1,2	3,3	1,3	3,7	1,0	3,9	1,0	3,9	1,0	4,2	1,0	4,1	0,7	3,5	1,7	4,4	1,1	4,5	1,1	4,6
Obstetricia	0,0	0,5	0,1	0,5	0,0	0,6	0,0	0,2	0,0	0,5	0,0	0,2	0,1	0,4	0,0	0,3	0,0	0,5	0,0	0,4	0,0	0,2
Servicios	0,8	1,1	1,0	1,1	0,6	1,4	0,7	1,4	0,5	1,3	0,5	1,5	0,7	1,6	0,3	1,8	0,8	1,8	0,7	1,5	0,5	1,4
Fuerzas Armadas-suboficiales	1,7	0,1	1,9	0,1	1,3	0,2	1,2	0,2	1,2	0,1	1,2	0,0	1,5	0,1	2,0	0,0	1,4	0,2	1,7	0,3	1,9	0,1

Nota: H = Hombre, M = Mujer.
Fuente: Instituto Nacional de Estadística e Informática - Encuesta Nacional de Hogares.

GRÁFICO N° 5.5
PERÚ: POBLACIÓN DE 17 A MÁS AÑOS DE EDAD, QUE ESTUDIÓ O ESTUDIA EDUCACIÓN SUPERIOR NO UNIVERSITARIA, POR SEXO, SEGÚN CARRERA TÉCNICA, 2023
(Porcentaje)

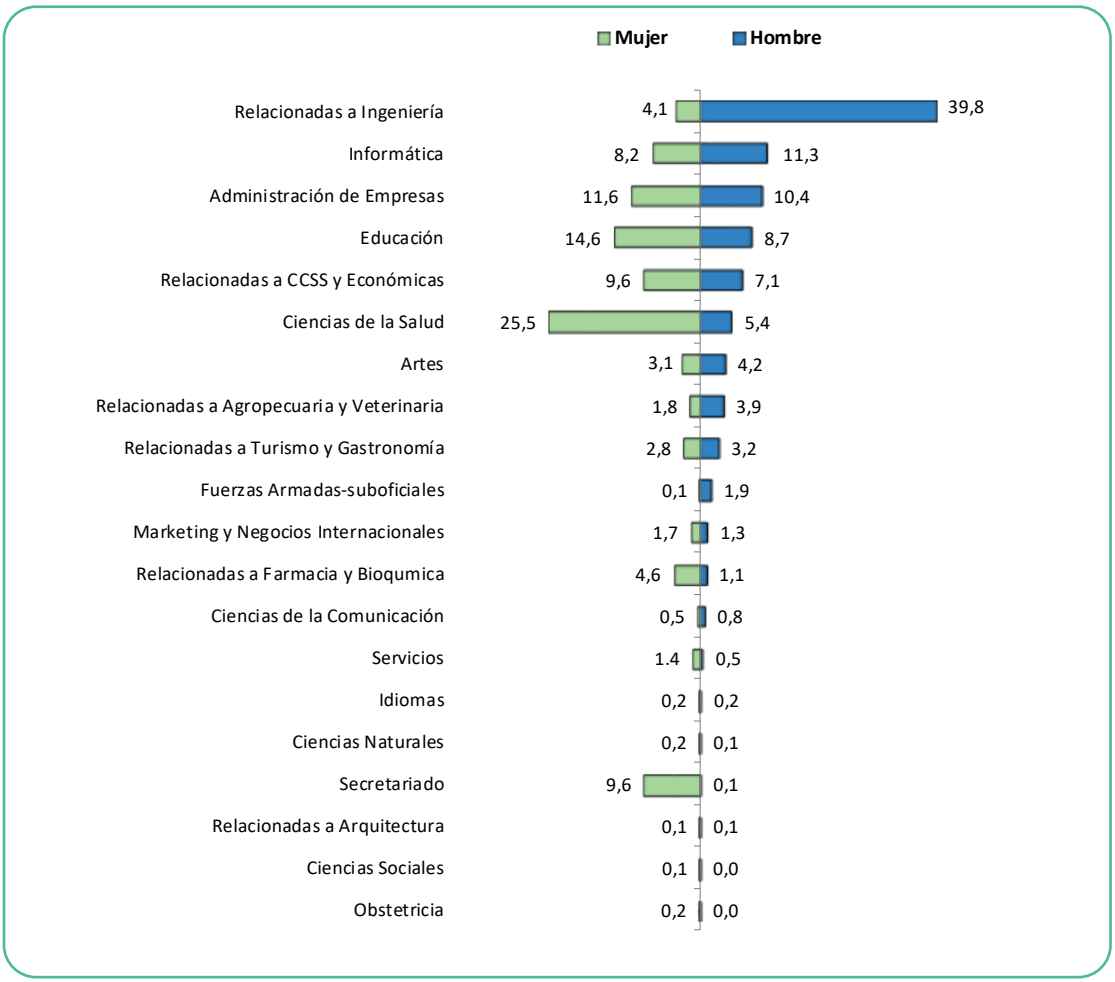

Fuente: Instituto Nacional de Estadística e Informática - Encuesta Nacional de Hogares.

5.2.2 Carreras no universitarias, según área de residencia

Para el año 2023, al analizar según área de residencia, las carreras no universitarias o técnicas de mayor preferencia que estudia o estudió la población de 17 y más años residente en el área rural fueron: las carreras técnicas relacionadas a Ingeniería con 23,5%, Ciencias de la Salud con 18,0%, Educación con 13,7%, relacionadas con Agropecuaria y Veterinaria con 9,6%, Administración de Empresas con 8,9% e Informática con 7,5%, entre las principales. Asimismo, en el área urbana, las carreras técnicas de mayor preferencia fueron: las relacionadas a la Ingeniería (20,8%), Ciencias de la Salud (15,7%), Educación (11,6%), Administración de Empresas (11,2%), Informática (9,9%), y relacionadas con las Ciencias Sociales y Económicas (8,6%).

CUADRO Nº 5.6
PERÚ: POBLACIÓN DE 17 Y MÁS AÑOS DE EDAD QUE ESTUDIÓ O ESTUDIA EDUCACIÓN SUPERIOR NO UNIVERSITARIA POR ÁREA DE RESIDENCIA, SEGÚN CARRERA TÉCNICA, 2013-2023
(Porcentaje)

Carreras Técnicas	2013		2014		2015		2016		2017		2018		2019		2020		2021		2022		2023	
	U	R	U	R	U	R	U	R	U	R	U	R	U	R	U	R	U	R	U	R	U	R
Total	**100,0**	**100,0**	**100,0**	**100,0**	**100,0**	**100,0**	**100,0**	**100,0**	**100,0**	**100,0**	**100,0**	**100,0**	**100,0**	**100,0**	**100,0**	**100,0**	**100,0**	**100,0**	**100,0**	**100,0**	**100,0**	**100,0**
Educación	16,9	20,0	13,5	17,7	14,6	16,9	14,0	16,7	14,2	16,0	12,4	16,1	12,9	15,6	12,2	17,1	12,7	14,9	11,2	13,0	11,6	13,7
Idiomas	0,2	0,2	0,1	0,1	0,1	0,1	0,2	0,0	0,1	0,1	0,2	0,0	0,2	0,0	0,2	0,0	0,3	0,1	0,1	0,2	0,2	0,1
Artes	1,5	0,5	2,9	0,8	2,0	0,4	2,9	0,8	2,4	1,3	2,6	0,8	3,0	1,0	3,3	1,3	3,2	1,3	3,2	1,4	3,8	1,9
Ciencias Sociales	0,1	0,0	0,1	0,0	0,1	0,0	0,1	0,0	0,1	0,0	0,1	0,0	0,1	0,0	0,0	0,0	0,1	0,0	0,1	0,0	0,1	0,0
Ciencias de la Comunicación	0,4	0,1	0,7	0,2	0,5	0,2	0,8	0,1	0,5	0,2	0,7	0,0	0,9	0,0	0,7	0,1	0,8	0,0	0,6	0,0	0,7	0,3
Administración de Empresas	6,4	3,8	8,1	2,6	8,6	3,2	9,6	4,3	9,4	5,0	10,8	5,7	10,3	6,4	11,2	5,7	10,4	7,1	11,3	7,1	11,2	8,9
Relacionadas a Turismo y Gastronomía	2,4	1,5	3,0	2,2	3,1	2,5	3,2	2,4	3,1	2,1	3,1	3,4	3,2	2,1	4,4	3,4	3,5	3,4	2,9	2,4	3,0	2,6
Marketing y Negocios Internacionales	0,8	0,2	1,3	0,3	1,2	0,1	1,5	0,4	1,9	0,3	1,8	0,3	1,9	0,4	1,7	0,3	1,8	0,7	1,8	0,6	1,6	0,4
Secretariado	7,7	3,4	6,7	2,9	6,7	2,4	6,0	1,8	6,4	2,0	6,0	1,9	5,9	2,0	4,6	3,0	5,2	2,4	4,7	2,5	5,4	1,7
Relacionadas a CCSS y Económicas	9,5	6,5	8,6	7,1	7,8	7,4	7,7	6,8	8,8	7,9	8,8	6,2	7,9	6,6	8,5	6,5	8,1	6,7	7,9	6,3	8,6	6,2
Ciencias Naturales	0,3	0,4	0,5	0,2	0,4	0,5	0,2	0,1	0,2	0,3	0,1	0,2	0,3	0,1	0,2	0,2	0,2	0,4	0,3	0,6	0,1	0,6
Informática	11,2	9,8	12,4	9,4	11,4	10,5	10,9	10,3	10,6	10,2	11,3	8,8	11,2	9,6	11,4	8,4	10,3	8,4	10,7	8,2	9,9	7,5
Relacionadas a Ingeniería	19,1	20,7	19,3	24,1	20,0	22,7	21,0	25,4	20,6	23,6	20,1	24,9	19,2	24,9	20,5	26,5	19,6	24,7	21,9	25,4	20,8	23,5
Relacionadas a Arquitectura	0,1	0,0	0,0	0,0	0,1	0,0	0,0	0,1	0,1	0,0	0,0	0,0	0,2	0,0	0,1	0,0	0,1	0,0	0,2	0,0	0,1	0,0
Relacionadas a Agropecuaria y Veterinaria	2,8	9,7	2,2	11,0	2,2	12,2	2,1	10,6	2,3	10,4	2,1	10,3	2,6	12,0	2,6	10,7	2,4	10,9	2,2	10,7	2,1	9,6
Ciencias de la Salud	16,3	19,5	15,9	17,9	16,6	17,7	15,3	16,4	15,0	17,2	15,5	17,8	15,4	15,4	14,0	12,9	15,7	15,0	15,6	16,8	15,7	18,0
Relacionadas a Farmacia y Bioquímica	2,1	2,0	2,2	2,9	2,6	2,1	2,5	2,2	2,5	2,0	2,7	2,2	2,6	2,2	2,1	2,4	3,2	2,4	2,8	2,9	2,9	3,4
Obstetricia	0,3	0,2	0,3	0,1	0,3	0,1	0,1	0,2	0,3	0,1	0,1	0,1	0,3	0,1	0,2	0,0	0,3	0,0	0,2	0,0	0,2	0,0
Servicios	1,0	1,1	1,1	0,4	1,0	0,8	1,0	1,1	0,9	1,0	1,0	1,0	1,1	1,2	1,1	1,1	1,3	1,3	1,1	1,9	0,9	1,3
Fuerzas Armadas-suboficiales	1,0	0,4	1,0	0,2	0,8	0,2	0,7	0,3	0,7	0,2	0,6	0,2	0,8	0,5	1,0	0,4	0,9	0,1	1,1	0,1	1,0	0,1

Nota: U = Urbana, R = Rural.
Fuente: Instituto Nacional de Estadística e Informática - Encuesta Nacional de Hogares.

GRÁFICO N° 5.6
PERÚ: CARRERAS NO UNIVERSITARIA ESTUDIADAS POR LA POBLACIÓN DE 17 Y MÁS AÑOS DE EDAD, SEGÚN ÁREA DE RESIDENCIA, 2023
(Porcentaje)

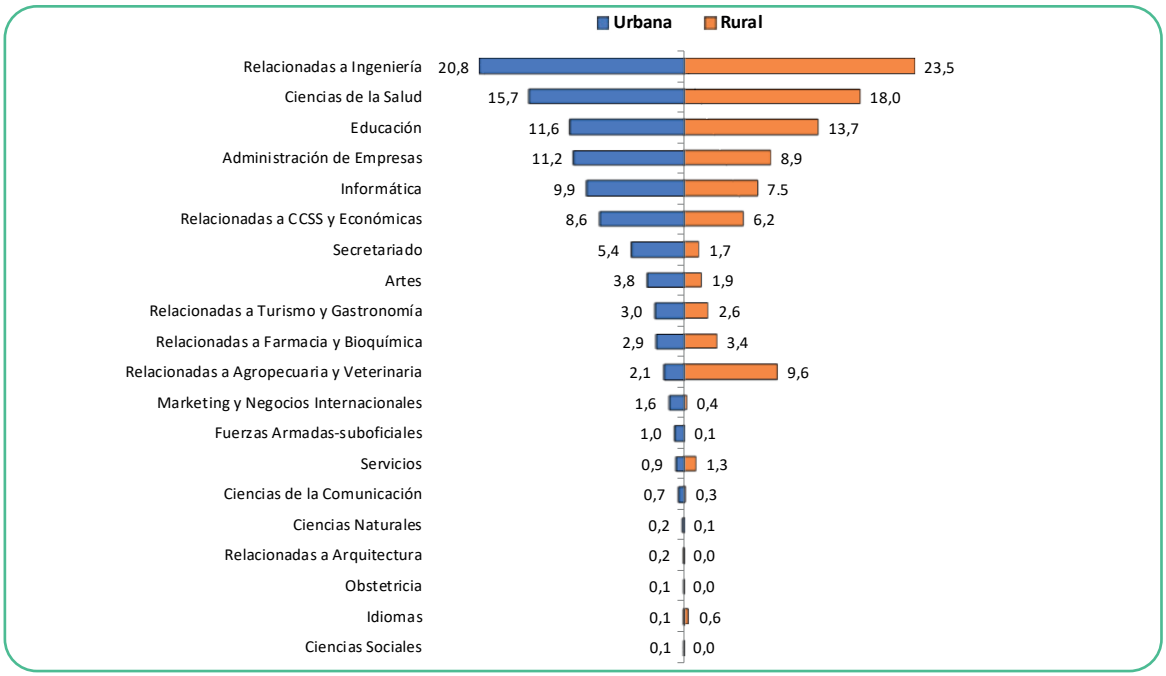

Fuente: Instituto Nacional de Estadística e Informática - Encuesta Nacional de Hogares.

Capítulo

6 TASA DE ANALFABETISMO

Capítulo 6 TASA DE ANALFABETISMO

Se considera a una persona como analfabeta cuando tiene 15 y más años de edad y no sabe leer ni escribir. Las preguntas para captar a la población analfabeta y alfabeta en la Encuesta Nacional de Hogares, tiene el siguiente procedimiento. Primero se pregunta el nivel de educación logrado de las personas entrevistadas, luego a las personas que informaron tener primaria incompleta o menor nivel educativo, se les pregunta si tienen la habilidad de leer y escribir y a las personas que respondieron afirmativamente se le somete a leer una cartilla para corroborar si efectivamente saben leer.
Cabe precisar que en el Anexo de este documento se presenta las dos formas de captar el analfabetismo, con cartilla y sin cartilla.

6.1 Magnitud del analfabetismo

Según los resultados de la Encuesta Nacional de Hogares de 2023, el 4,8% de la población de 15 y más años de edad no sabía leer ni escribir, respecto al año anterior disminuyó en 0,3 punto porcentual.

De acuerdo con el área de residencia, el analfabetismo afectó en mayor proporción a la población del área rural. Así, mientras que en el área urbana incidió en el 3,4% de la población, en el área rural lo hizo en el 11,3%, es decir, tres veces más.

Por regiones naturales, la región de la Sierra con 8,1%, representó la tasa más elevada de analfabetismo, seguido de los residentes de la Selva con 5,8% y los residentes de la región Costa con 2,9%.

CUADRO Nº 6.1
PERÚ: TASA DE ANALFABETISMO DE LA POBLACIÓN DE 15 Y MÁS AÑOS DE EDAD, SEGÚN ÁMBITO GEOGRÁFICO, 2013-2023
(Porcentaje)

Ámbito geográfico	2013	2014	2015	2016	2017	2018	2019	2020	2021	2022	2023	Variación (pp)	
												2023/2019	2023/2022
Total	**6,2**	**6,3**	**6,0**	**5,9**	**5,9**	**5,6**	**5,6**	**5,5**	**5,2**	**5,1**	**4,8**	**-0,8**	**-0,3**
Área de residencia													
Urbana	3,5	3,7	3,6	3,7	3,5	3,4	3,4	3,6	3,4	3,5	3,4	0,0	-0,1
Rural	15,8	15,7	14,8	14,6	14,9	14,5	14,5	13,8	12,8	12,2	11,3	-3,2	-0,9
Región natural													
Costa	3,2	3,3	3,1	3,2	3,1	3,0	3,0	3,0	3,0	2,9	2,9	-0,1	0,0
Sierra	11,2	11,3	10,8	10,5	10,3	9,9	9,9	9,8	8,8	8,8	8,1	-1,8	-0,7
Selva	7,4	7,5	7,2	7,5	7,5	7,3	7,0	6,7	6,7	6,6	5,8	-1,2	-0,8

Fuente: Instituto Nacional de Estadística e Informática - Encuesta Nacional de Hogares.

GRÁFICO N° 6.1
PERÚ: EVOLUCIÓN DE LA TASA DE ANALFABETISMO DE LA POBLACIÓN DE 15 Y MÁS AÑOS DE EDAD, SEGÚN ÁREA DE RESIDENCIA, 2013-2023
(Porcentaje)

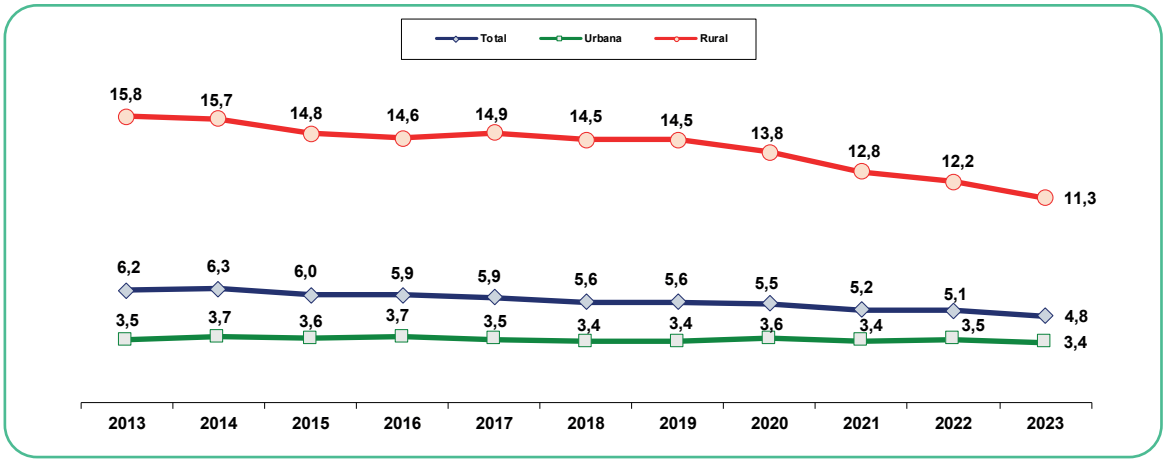

Fuente: Instituto Nacional de Estadística e Informática - Encuesta Nacional de Hogares.

6.2 Tasa de analfabetismo, según sexo

El analfabetismo afectó en mayor proporción a las mujeres que a los hombres. Así, en el año 2023, el 7,0% de las mujeres eran analfabetas; mientras que, en los hombres representó el 2,6%, siendo la brecha de 4,4 puntos porcentuales.

CUADRO Nº 6.2
PERÚ: TASA DE ANALFABETISMO DE LA POBLACIÓN DE 15 Y MÁS AÑOS DE EDAD, SEGÚN SEXO, 2013-2023
(Porcentaje)

Sexo	2013	2014	2015	2016	2017	2018	2019	2020	2021	2022	2023	Variación (pp)	
												2023/2019	2023/2022
Total	**6,2**	**6,3**	**6,0**	**5,9**	**5,9**	**5,6**	**5,6**	**5,5**	**5,2**	**5,1**	**4,8**	**-0,8**	**-0,3**
Hombre	3,1	3,1	3,0	2,9	3,0	2,9	3,0	3,0	2,7	2,7	2,6	-0,4	-0,1
Mujer	9,3	9,6	9,0	9,0	8,7	8,3	8,1	8,0	7,6	7,5	7,0	-1,1	-0,5

Fuente: Instituto Nacional de Estadística e Informática - Encuesta Nacional de Hogares.

GRÁFICO N° 6.2
PERÚ: EVOLUCIÓN DE LA TASA DE ANALFABETISMO DE LA POBLACIÓN DE 15 Y MÁS AÑOS DE EDAD,SEGÚN SEXO 2013-2023
(Porcentaje)

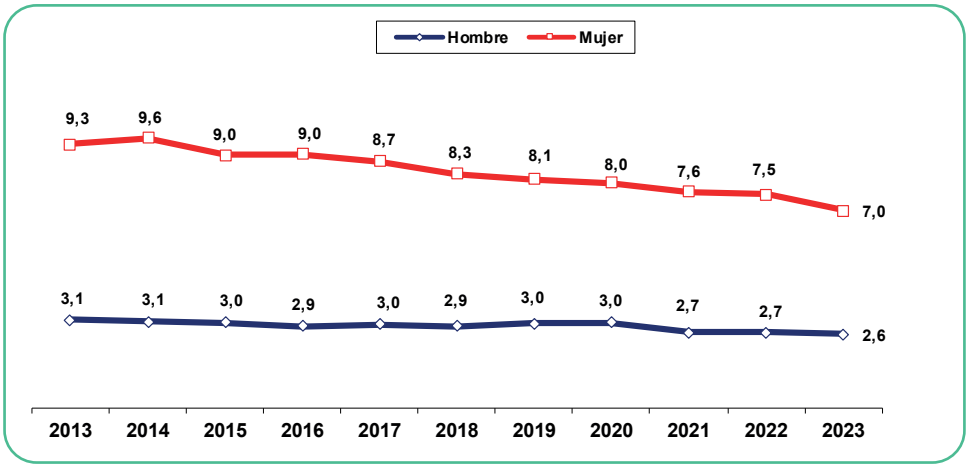

Fuente: Instituto Nacional de Estadística e Informática - Encuesta Nacional de Hogares.

6.3 Tasa de analfabetismo, según grupos de edad

Al analizar por grupos de edad, se apreció que los grupos de mayor edad presentaban las tasas más altas de analfabetismo. Así, para el grupo de edad de 60 y más años, el analfabetismo fue de 14,7%, para los de 50 a 59 años de edad alcanzó el 6,4% y entre la población de 40 a 49 años fue del 4,7%.

Si bien el analfabetismo viene disminuyendo, aún constituye un problema de la población adulta mayor y principalmente de las mujeres.

CUADRO Nº 6.3
PERÚ: TASA DE ANALFABETISMO DE LA POBLACIÓN DE 15 Y MÁS AÑOS DE EDAD, SEGÚN SEXO Y GRUPO DE EDAD, 2013-2023
(Porcentaje)

Sexo / Grupo de edad	2013	2014	2015	2016	2017	2018	2019	2020	2021	2022	2023		Variación (pp)	
													2023/2019	2023/2022
Total	**6,2**	**6,3**	**6,0**	**5,9**	**5,9**	**5,6**	**5,6**	**5,5**	**5,2**	**5,1**	**4,8**		**-0,8**	**-0,3**
15-19	0,9	0,8	0,7	0,9	0,6	0,6	0,8	0,4	0,8	0,5	0,5	*	-0,3	0,0
20-29	1,9	1,8	1,7	1,7	1,8	1,6	1,5	1,1	1,3	1,4	1,3		-0,2	-0,1
30-39	3,9	4,1	3,6	3,6	4,0	3,4	3,4	3,5	2,8	2,8	2,5		-0,9	-0,3
40-49	6,0	6,0	5,6	5,9	5,3	5,4	5,5	5,1	4,4	4,7	4,7		-0,8	0,0
50-59	8,6	8,7	8,4	7,9	7,9	8,1	7,4	7,2	7,7	7,6	6,4		-1,0	-1,2
60-y más	21,0	21,1	20,1	19,2	18,4	17,0	16,7	17,5	16,2	15,5	14,7		-2,0	-0,8
Hombre	**3,1**	**3,1**	**3,0**	**2,9**	**3,0**	**2,9**	**3,0**	**3,0**	**2,7**	**2,7**	**2,6**		**-0,4**	**-0,1**
15-19	1,0	0,7	0,7	0,9	0,6	0,6	0,9	0,4	0,9	0,6	0,6	*	-0,3	0,0
20-29	1,5	1,4	1,3	1,2	1,2	1,3	1,2	1,0	1,2	1,4	1,4		0,2	0,0
30-39	2,3	2,4	2,1	2,4	2,5	2,5	2,5	3,6	2,0	2,0	1,9		-0,6	-0,1
40-49	3,2	3,0	3,2	3,0	3,1	3,1	3,2	2,9	2,6	2,7	2,9		-0,3	0,2
50-59	3,6	3,4	3,8	3,3	3,4	3,6	3,2	3,1	3,8	3,7	3,4		0,2	-0,3
60-y más	9,3	9,4	9,1	8,2	8,2	7,2	7,5	7,7	6,6	6,4	5,9		-1,6	-0,5
Mujer	**9,3**	**9,6**	**9,0**	**9,0**	**8,7**	**8,3**	**8,1**	**8,0**	**7,6**	**7,5**	**7,0**		**-1,1**	**-0,5**
15-19	0,8	0,9	0,8	0,9	0,7	0,5	0,6	0,4	0,7	0,4	0,5	*	-0,1	0,1
20-29	2,3	2,3	2,1	2,2	2,3	1,9	1,7	1,2	1,4	1,5	1,2		-0,5	-0,3
30-39	5,5	5,7	5,2	5,0	5,5	4,3	4,3	3,5	3,7	3,7	3,2		-1,1	-0,5
40-49	8,8	8,9	8,1	8,9	7,5	7,7	7,7	7,2	6,3	6,7	6,4		-1,3	-0,3
50-59	13,4	13,8	13,1	12,3	12,4	12,4	11,5	11,3	11,6	11,4	9,4		-2,1	-2,0
60-y más	31,7	31,6	29,9	29,3	27,5	25,9	25,0	26,1	24,6	23,4	22,4		-2,6	-1,0

(*) Comprende a estimadores con coeficiente de variación mayor a 15% considerados como referenciales.
Fuente: Instituto Nacional de Estadística e Informática - Encuesta Nacional de Hogares.

En el año 2023 la tasa de analfabetismo de las mujeres disminuyó respecto al año anterior, en 0,5 punto porcentual. Por grupo de edad, decreció principalmente en el grupo de 50 a 59 años de edad y de 60 y más en 2,0 y 1,0 punto porcentual, respectivamente.

GRÁFICO N° 6.3
PERÚ: TASA DE ANALFABETISMO, SEGÚN GRUPO DE EDAD, 2023
(Porcentaje)

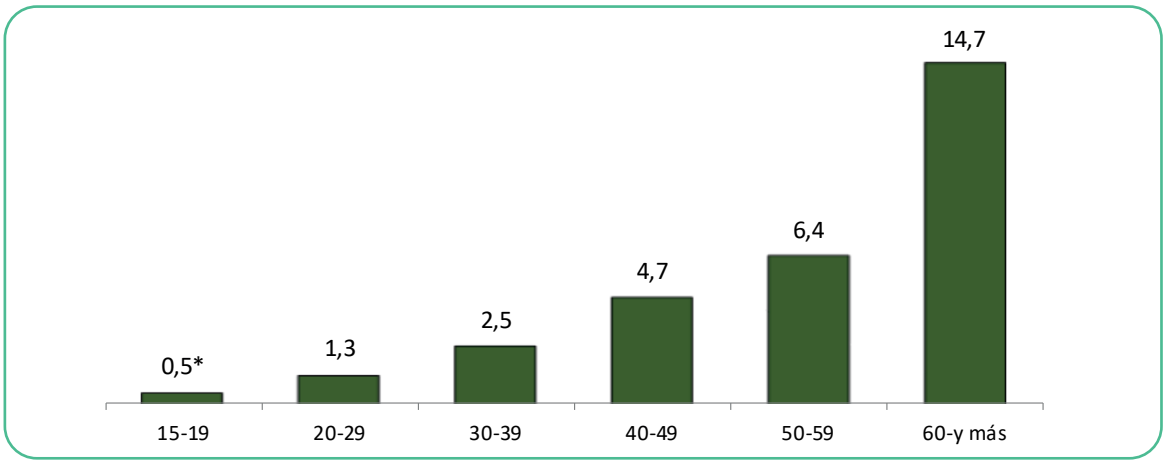

(*) Comprende a estimadores con coeficiente de variación mayor a 15% considerados como referenciales.
Fuente: Instituto Nacional de Estadística e Informática - Encuesta Nacional de Hogares.

GRÁFICO N° 6.4
PERÚ: TASA DE ANALFABETISMO DE LA POBLACIÓN DE 15 Y MÁS AÑOS, SEGÚN GRUPO DE EDAD Y SEXO, 2023
(Porcentaje)

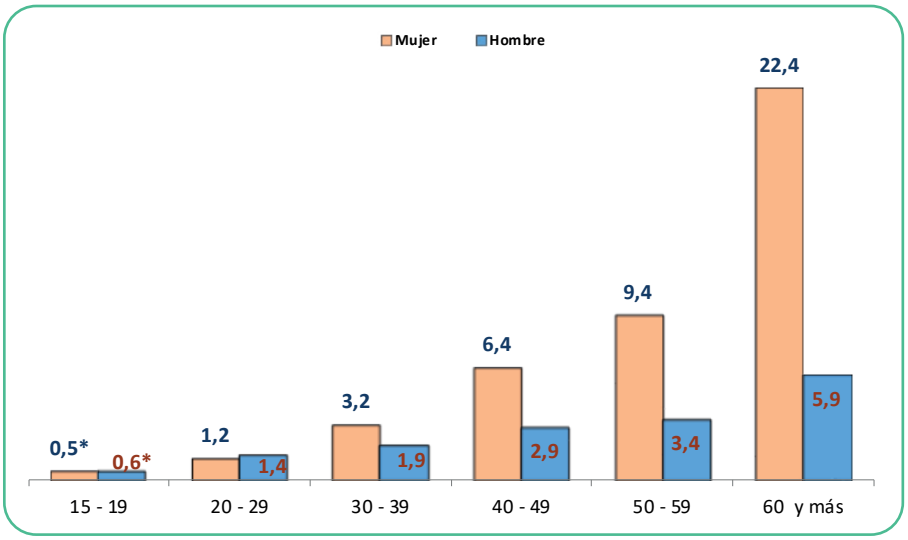

(*) Comprende a estimadores con coeficiente de variación mayor a 15% considerados como referenciales.
Fuente: Instituto Nacional de Estadística e Informática - Encuesta Nacional de Hogares.

El analfabetismo afectó principalmente a la población adulta mayor del área rural. Así, en el área rural el 33,0% del grupo de 60 y más años, era analfabeta; el 18,6% correspondió al grupo de 50 a 59 años y el 12,6% al grupo de 40 a 49 años de edad. Mientras que, en el área urbana para esos mismos grupos de edad, las tasas se ubicaron en 10,8%, 4,3% y 3,1% respectivamente. Los otros grupos de edad, presentaron tasas menores.

CUADRO Nº 6.4
PERÚ: TASA DE ANALFABETISMO DE LA POBLACIÓN DE 15 Y MÁS AÑOS DE EDAD, SEGÚN GRUPO DE EDAD Y ÁREA DE RESIDENCIA, 2013-2023
(Porcentaje)

Grupo de edad / Área de residencia	2013	2014	2015	2016	2017	2018	2019	2020	2021	2022	2023		Variación (pp)	
													2023/2019	2023/2022
Total	**6,2**	**6,3**	**6,0**	**5,9**	**5,9**	**5,6**	**5,6**	**5,5**	**5,2**	**5,1**	**4,8**		**-0,8**	**-0,3**
Urbana	**3,5**	**3,7**	**3,6**	**3,7**	**3,5**	**3,4**	**3,4**	**3,6**	**3,4**	**3,5**	**3,4**		0,0	-0,1
15-19	0,6	0,7	0,6	0,6	0,4	0,4	0,7	0,4	0,7	0,5	0,5	*	-0,2	0,0
20-29	1,1	1,2	1,0	1,1	1,0	0,9	0,9	0,7	0,9	0,9	0,9		0,0	0,0
30-39	1,7	1,7	1,7	1,8	2,2	1,7	1,6	1,9	1,6	1,6	1,6		0,0	0,0
40-49	2,6	2,8	2,8	3,2	2,8	3,0	3,3	3,0	2,5	2,9	3,1		-0,2	0,2
50-59	4,3	4,7	4,7	4,6	4,4	4,8	4,4	4,2	5,2	5,4	4,3		-0,1	-1,1
60-y más	13,8	14,1	13,5	13,2	12,3	11,1	11,0	12,5	11,4	11,1	10,8		**-0,2**	**-0,3**
Rural	**15,8**	**15,7**	**14,8**	**14,6**	**14,9**	**14,5**	**14,5**	**13,8**	**12,8**	**12,2**	**11,3**		**-3,2**	**-0,9**
15-19	1,6	1,2	1,2	1,9	1,3	1,0	1,0	0,4	1,1	0,6	0,5	*	-0,5	-0,1
20-29	5,5	4,9	5,0	4,6	5,3	5,1	4,7	3,8	3,4	3,6	3,2		-1,5	-0,4
30-39	11,6	12,6	10,8	10,3	11,0	10,4	10,7	10,1	8,2	7,9	6,5		-4,2	-1,4
40-49	18,0	17,0	16,3	16,6	15,0	14,6	14,6	14,1	13,7	13,5	12,6		-2,0	-0,9
50-59	25,2	24,4	23,9	22,6	24,1	23,3	21,8	21,1	20,9	19,6	18,6		-3,2	-1,0
60-y más	45,8	45,4	43,8	41,3	41,6	40,6	40,3	39,1	37,0	35,0	33,0		-7,3	-2,0

(*) Comprende a estimadores con coeficiente de variación mayor a 15% considerados como referenciales.
Fuente: Instituto Nacional de Estadística e Informática - Encuesta Nacional de Hogares.

6.4 Tasa de analfabetismo, según departamento

Los siguientes departamentos presentaron las tasas más altas de analfabetismo: Huánuco (12,5%), Apurímac (11,2%), Cajamarca (9,9%), Huancavelica (9,1%) y Cusco (8,8%), entre otros; mientras que, los departamentos con menor tasa de analfabetismo fueron, Provincia Constitucional del Callao (1,9%), Lima Metropolitana (2,1%), Moquegua (2,2%) e Ica (2,9%).

GRÁFICO N° 6.5
PERÚ: TASA DE ANALFABETISMO DE LA POBLACIÓN DE 15 Y MÁS AÑOS DE EDAD, SEGÚN DEPARTAMENTO, 2023
(Porcentaje)

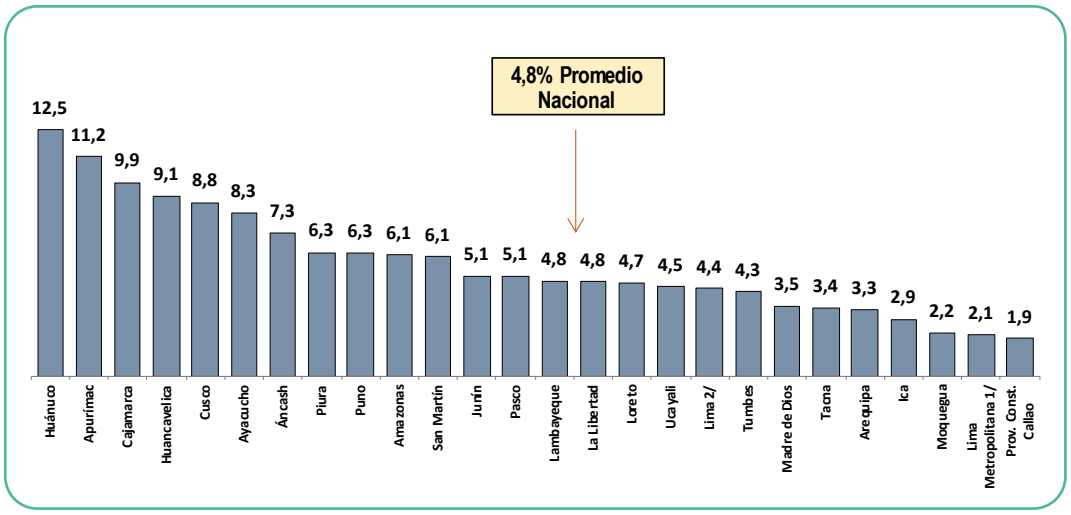

1/ Comprende los 43 distritos que conforman la provincia de Lima.
2/ Comprende las provincias de Barranca, Cajatambo, Canta, Cañete, Huaral, Huarochirí, Huaura, Oyón y Yauyos.
Fuente: Instituto Nacional de Estadística e Informática - Encuesta Nacional de Hogares.

6.5 Tasa de analfabetismo, según condición socioeconómica

Al analizar el analfabetismo de acuerdo con la condición socioeconómica, se observó que, afectó más a los pobres y principalmente a las mujeres. Así, afectó al 14,1% (quintil I) y 8,9% (quintil II) de la población femenina más pobre.

En el caso de los hombres pobres (quintil I y quintil II), el analfabetismo incidió en el 5,8% y al 3,0%, respectivamente.

CUADRO Nº 6.5
PERÚ: TASA DE ANALFABETISMO DE LA POBLACIÓN DE 15 Y MÁS AÑOS DE EDAD, SEGÚN CONDICIÓN SOCIOECONÓMICA Y SEXO, 2013-2023
(Porcentaje)

Quintil / Sexo	2013	2014	2015	2016	2017	2018	2019	2020	2021	2022	2023	Variación (pp)	
												2023/2019	2023/2022
Total	**6,2**	**6,3**	**6,0**	**5,9**	**5,9**	**5,6**	**5,6**	**5,5**	**5,2**	**5,1**	**4,8**	**-0,8**	**-0,3**
Quintil I	17,0	16,7	15,7	15,3	15,3	14,5	14,2	13,0	10,8	11,1	9,9	-4,3	-1,2
Quintil II	8,4	8,7	8,0	7,9	7,9	7,8	7,6	8,9	7,2	6,8	6,0	-1,6	-0,8
Quintil III	4,5	4,8	4,8	4,9	4,8	4,2	4,2	5,9	4,8	4,5	4,5	0,3	0,0
Quintil IV	2,7	2,8	2,7	2,7	2,5	2,5	2,8	3,7	3,3	3,1	3,1	0,3	0,0
Quintil V	1,2	1,2	1,3	1,3	1,1	1,2	1,2	2,1	1,7	1,6	1,6	0,4	0,0
Hombre	**3,1**	**3,1**	**3,0**	**2,9**	**3,0**	**2,9**	**3,0**	**3,0**	**2,7**	**2,7**	**2,6**	**-0,4**	**-0,1**
Quintil I	9,2	8,5	8,2	7,5	8,1	7,8	7,8	7,2	5,8	6,1	5,8	-2,0	-0,3
Quintil II	4,1	4,2	4,0	3,8	4,0	4,0	3,8	4,4	4,3	3,4	3,0	-0,8	-0,4
Quintil III	1,8	2,1	2,3	2,5	2,4	1,9	2,0	3,3	2,3	2,4	2,4	0,4	0,0
Quintil IV	1,3	1,2	1,2	1,1	1,0	1,1	1,5	2,2	1,3	1,4	1,7	0,2	0,3
Quintil V	0,5	0,5	0,6	0,6	0,4	0,6	0,7	1,1	0,7	0,8	0,7	0,0	-0,1
Mujer	**9,3**	**9,6**	**9,0**	**9,0**	**8,7**	**8,3**	**8,1**	**8,0**	**7,6**	**7,5**	**7,0**	**-1,1**	**-0,5**
Quintil I	25,0	25,2	23,6	23,4	22,9	21,5	20,9	19,0	15,9	16,2	14,1	-6,8	-2,1
Quintil II	12,6	13,2	12,0	12,1	11,8	11,6	11,5	13,2	10,0	10,0	8,9	-2,6	-1,1
Quintil III	7,2	7,5	7,4	7,4	7,2	6,4	6,2	8,5	7,2	6,6	6,6	0,4	0,0
Quintil IV	4,1	4,5	4,1	4,2	4,0	3,9	4,1	5,2	5,3	4,8	4,6	0,5	-0,2
Quintil V	1,9	1,8	1,9	2,0	1,8	1,8	1,6	3,0	2,8	2,4	2,6	1,0	0,2

Fuente: Instituto Nacional de Estadística e Informática - Encuesta Nacional de Hogares.

GRÁFICO N° 6.6
PERÚ: TASA DE ANALFABETISMO DE LA POBLACIÓN DE 15 Y MÁS AÑOS DE EDAD, SEGÚN CONDICIÓN SOCIOECONÓMICA, 2013-2023
(Porcentaje)

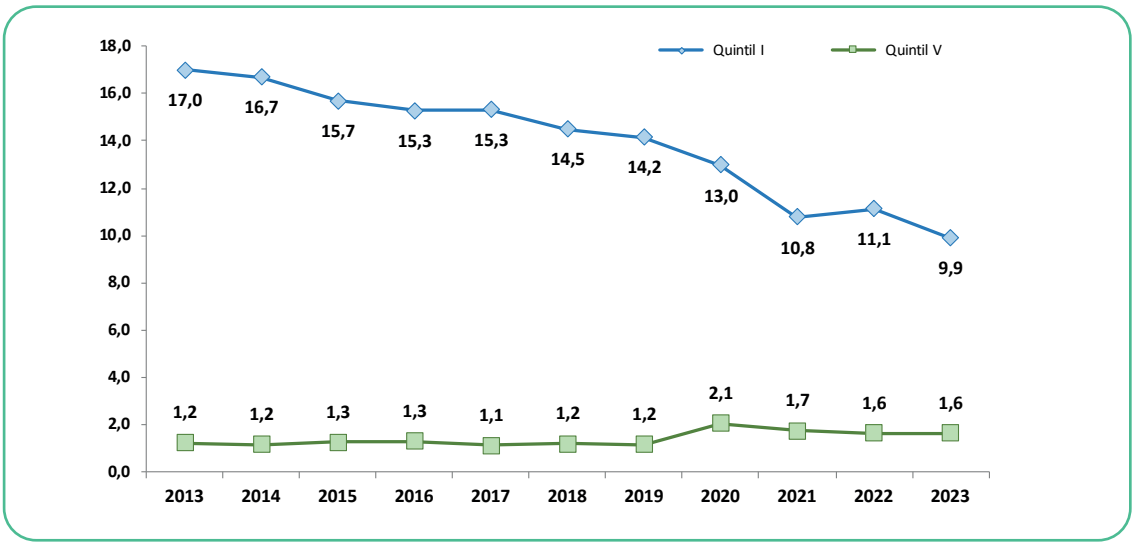

Fuente: Instituto Nacional de Estadística e Informática - Encuesta Nacional de Hogares.

6.6 Tasa de analfabetismo, según lengua materna

De acuerdo con la lengua aprendida en la niñez, el analfabetismo incidió mayormente entre la población que tiene como lengua materna una lengua nativa (quechua, aimara o lenguas amazónicas), así en el año 2023 alcanzó al 12,5% de la población; mientras que, los que hablan castellano fue 2,9%.

Por sexo, el 19,5% de las mujeres que aprendieron en su niñez una lengua nativa eran analfabetas, mientras que, en los hombres fue el 5,3%. Por área de residencia, en el área rural el 26,1% de las mujeres con lengua nativa eran iletradas; mientras que, en los hombres representó el 7,6%.

CUADRO Nº 6.6
PERÚ: TASA DE ANALFABETISMO DE LA POBLACIÓN DE 15 Y MÁS AÑOS DE EDAD POR LENGUA MATERNA APRENDIDA EN LA NIÑEZ, SEGÚN SEXO Y ÁREA DE RESIDENCIA, 2013-2023
(Porcentaje)

Sexo / Área de residencia	2013	2014	2015	2016	2017	2018	2019	2020	2021	2022	2023	Variación (pp)	
												2023/2019	2023/2022
Total													
Castellano	**3,6**	**3,6**	**3,5**	**3,5**	**3,4**	**3,3**	**3,3**	**3,3**	**3,1**	**3,1**	**2,9**	**-0,4**	**-0,2**
Lengua Nativa 1/	**17,9**	**18,3**	**16,8**	**16,2**	**16,1**	**15,5**	**15,3**	**14,6**	**13,8**	**13,5**	**12,5**	**-2,8**	**-1,0**
Urbana													
Castellano	2,2	2,2	2,2	2,3	2,2	2,1	2,2	2,3	2,2	2,2	2,2	0,0	0,0
Lengua Nativa 1/	13,0	13,9	13,1	12,7	12,0	11,4	11,2	11,1	11,0	11,2	10,1	-1,1	-1,1
Rural													
Castellano	10,9	10,5	10,5	10,3	10,2	10,1	10,1	9,6	9,0	8,7	7,8	-2,3	-0,9
Lengua Nativa 1/	22,8	23,0	20,8	20,3	21,3	20,7	20,6	19,6	17,9	17,1	16,4	-4,2	-0,7
Hombre													
Castellano	2,2	2,1	2,0	2,0	2,0	2,0	2,0	2,1	2,0	1,9	1,8	-0,2	-0,1
Lengua Nativa 1/	6,9	7,0	6,9	6,2	6,6	6,1	6,3	6,1	5,3	5,0	5,3	-1,0	0,3
Urbana													
Castellano	1,3	1,3	1,2	1,3	1,3	1,3	1,4	1,5	1,4	1,4	1,3	-0,1	-0,1
Lengua Nativa 1/	3,7	4,3	4,8	4,0	4,0	3,3	3,9	3,4	3,2	3,5	3,7	-0,2	0,2
Rural													
Castellano	6,2	6,0	5,8	5,3	5,7	5,9	5,7	5,6	5,2	4,8	4,6	-1,1	-0,2
Lengua Nativa 1/	10,0	9,7	9,2	8,5	9,5	9,3	9,1	9,5	8,1	7,3	7,6	-1,5	0,3
Mujer													
Castellano	5,0	5,1	5,0	5,0	4,8	4,6	4,6	4,5	4,3	4,2	4,1	-0,5	-0,1
Lengua Nativa 1/	28,6	29,4	26,7	26,0	25,3	24,6	24,2	22,8	21,9	21,9	19,5	-4,7	-2,4
Urbana													
Castellano	3,0	3,2	3,1	3,2	3,0	3,0	3,0	3,0	3,0	3,0	3,0	0,0	0,0
Lengua Nativa 1/	21,5	22,5	20,8	20,5	18,9	18,6	17,8	18,0	17,9	18,3	15,8	-2,0	-2,5
Rural													
Castellano	16,4	15,9	15,9	16,3	15,5	15,0	15,3	14,4	13,5	13,3	11,8	-3,5	-1,5
Lengua Nativa 1/	36,3	37,4	33,6	33,2	34,3	33,0	33,2	30,5	28,5	28,0	26,1	-7,1	-1,9

1/ Comprende: Quechua, aimara y lenguas amazónicas.
Fuente: Instituto Nacional de Estadística e Informática - Encuesta Nacional de Hogares.

GRÁFICO N° 6.7
PERÚ: POBLACIÓN ANALFABETA DE 15 Y MÁS AÑOS DE EDAD POR LENGUA MATERNA APRENDIDA EN LA NIÑEZ, SEGÚN ÁREA DE RESIDENCIA, 2013 - 2023
(Porcentaje)

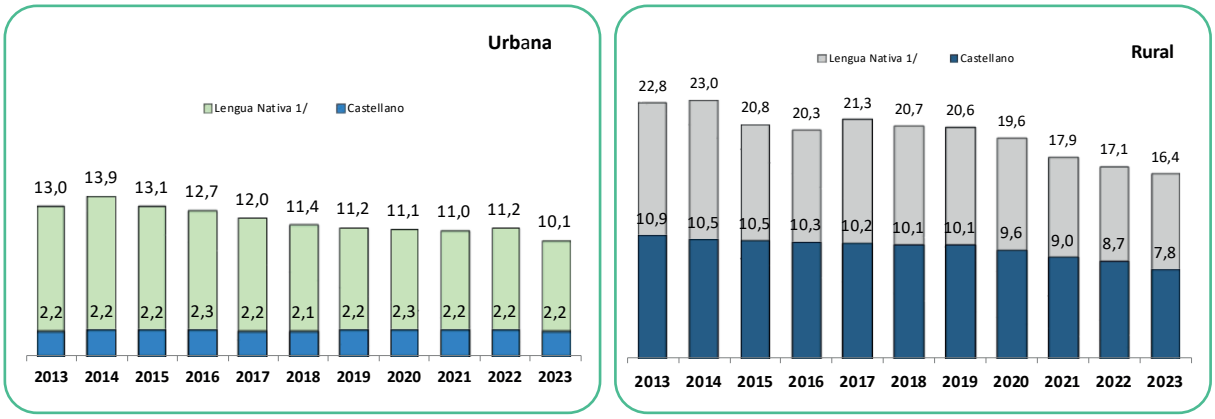

1/ Comprende: Quechua, aimara y lenguas amazónicas.

Fuente: Instituto Nacional de Estadística e Informática - Encuesta Nacional de Hogares.

Capítulo

7 CARACTERÍSTICAS EDUCATIVAS Y LABORALES DE LA POBLACIÓN JOVEN DE 15 A 29 AÑOS DE EDAD

Capítulo 7 CARACTERÍSTICAS EDUCATIVAS Y LABORALES DE LA POBLACIÓN JOVEN DE 15 A 29 AÑOS DE EDAD

7. 1 Nivel educativo de la población joven de 15 a 29 años de edad

En el año 2023, el 5,3% de la población de 15 a 29 años tenía primaria o menor nivel educativo, el 55,5% contaba con educación secundaria (21,5% incompleta y 34,0% completa), el 15,9% alcanzó estudiar superior no universitaria (9,0% incompleta y 6,9% completa), el 23,0% logró estudiar superior universitaria (15,7% incompleta y 7,3% completa) y solo el 0,3% consiguió estudiar un postgrado (maestría/doctorado).

CUADRO N° 7.1
PERÚ: NIVEL DE EDUCACIÓN ALCANZADO POR LA POBLACIÓN DE 15 A 29 AÑOS DE EDAD, 2013-2023
(Porcentaje)

Nivel educativo	2013	2014	2015	2016	2017	2018	2019	2020	2021	2022	2023	Variación (pp)	
												2023/2019	2023/2022
Total	**100,0**	**100,0**	**100,0**	**100,0**	**100,0**	**100,0**	**100,0**	**100,0**	**100,0**	**100,0**	**100,0**		
Primaria 1/	9,3	9,4	8,9	8,8	8,0	7,5	6,7	5,9	6,4	5,9	5,3	-1,4	-0,6
Secundaria	57,1	56,7	57,7	55,7	55,6	54,7	54,8	54,8	57,2	57,3	55,5	0,7	-1,8
-Incompleta	25,1	24,7	25,1	25,1	24,3	23,7	24,2	22,3	23,0	21,8	21,5	-2,7	-0,3
-Completa	32,0	32,0	32,6	30,6	31,3	31,0	30,6	32,5	34,2	35,6	34,0	3,4	-1,6
Superior no univ.	13,8	13,5	12,9	14,3	14,4	14,9	14,8	15,6	14,6	14,9	15,9	1,1	1,0
-Incompleta	7,2	7,0	6,8	7,4	7,5	7,7	7,5	8,1	7,5	8,0	9,0	1,5	1,0
-Completa	6,7	6,5	6,1	6,9	6,9	7,1	7,3	7,5	7,1	6,9	6,9	-0,4	0,0
Superior univ.	19,4	20,1	20,2	20,9	21,6	22,5	23,2	23,4	21,4	21,5	23,0	-0,2	1,5
-Incompleta	14,0	14,7	14,6	15,1	15,7	16,2	16,3	16,0	14,8	14,8	15,7	-0,6	0,9
-Completa	5,4	5,4	5,6	5,8	5,9	6,3	6,9	7,4	6,6	6,7	7,3	0,4	0,6
Post grado 2/	0,3	0,4	0,3	0,3	0,4	0,3	0,5	0,2	0,3	0,3	0,3	-0,2	0,0

1/ Incluye sin nivel e inicial. A partir del año 2017, también se incluye educación básica especial.
2/ Incluye maestría/doctorado.
Fuente: Instituto Nacional de Estadística e Informática - Encuesta Nacional de Hogares.

GRÁFICO N° 7.1
PERÚ: NIVEL DE EDUCACIÓN ALCANZADO POR LA POBLACIÓN DE 15 A 29 AÑOS DE EDAD, 2023
(Porcentaje)

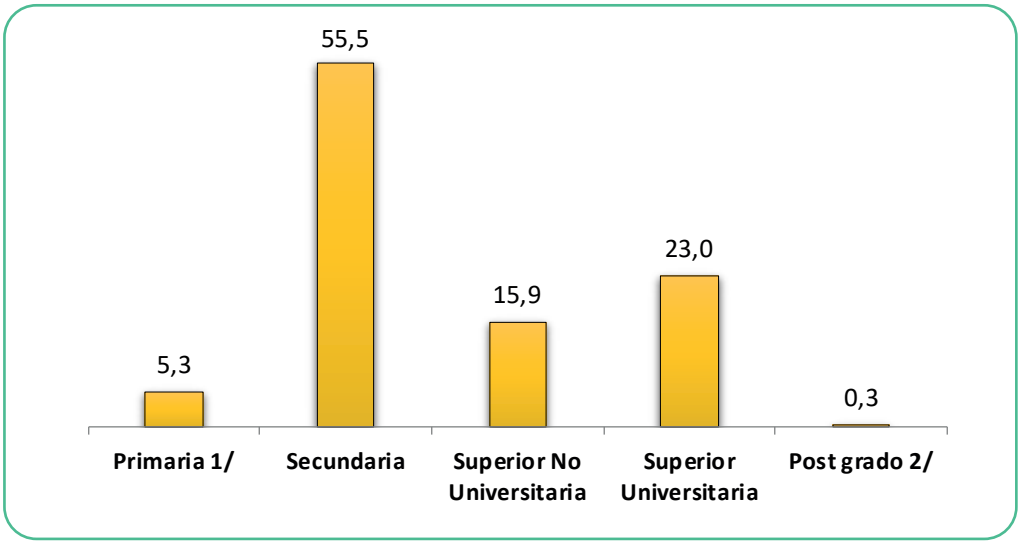

1/ Incluye sin nivel, inicial y básica especial.
2/ Incluye maestría/doctorado.
Fuente: Instituto Nacional de Estadística e Informática - Encuesta Nacional de Hogares.

7. 2 Nivel educativo de la población joven de 15 a 29 años, según sexo

Al año 2023, el 5,0% de los hombres y el 5,6% de las mujeres de 15 a 29 años tenía primaria o menor nivel educativo, el 58,7% de los hombres y 52,2% de las mujeres contaba con educación secundaria, el 14,6% de los hombres y el 17,3% de las mujeres alcanzó estudiar superior no universitaria, el 21,5% de los hombres y el 24,6% de las mujeres logró estudiar superior universitaria y solo el 0,1% de los hombres y el 0,4% de las mujeres consiguió estudiar un postgrado (maestría/doctorado).

Se observa que el nivel de educación superior (técnica y universitaria) fue mayor en las mujeres que en los hombres.

CUADRO Nº 7.2
PERÚ: NIVEL DE EDUCACIÓN ALCANZADO POR LA POBLACIÓN DE 15 A 29 AÑOS DE EDAD, SEGÚN SEXO 2013-2023
(Porcentaje)

Nivel de educación/Sexo	2013	2014	2015	2016	2017	2018	2019	2020	2021	2022	2023	Variación (pp)	
												2023/2019	2023/2022
Hombre	**100,0**	**100,0**	**100,0**	**100,0**	**100,0**	**100,0**	**100,0**	**100,0**	**100,0**	**100,0**	**100,0**		
Primaria 1/	8,3	8,5	8,1	7,7	7,1	6,9	6,0	5,4	6,2	5,7	5,0	-1,0	-0,7
Secundaria	59,1	59,5	57,7	59,1	58,6	57,2	57,6	57,9	59,8	59,8	58,7	1,1	-1,1
-Incompleta	25,2	25,2	25,7	26,1	25,6	23,8	24,5	23,1	23,6	22,2	21,8	-2,7	-0,4
-Completa	33,9	34,3	34,7	33,0	33,0	33,4	33,1	34,8	36,2	37,6	36,9	3,8	-0,7
Superior no univ.	13,3	12,8	12,2	13,7	14,0	14,5	14,0	14,6	13,9	14,1	14,6	0,6	0,5
-Incompleta	6,9	6,9	6,6	7,2	7,6	7,9	7,4	7,8	7,0	7,8	8,7	1,3	0,9
-Completa	6,4	5,9	5,6	6,5	6,5	6,6	6,6	6,9	7,0	6,3	5,9	-0,7	-0,4
Superior univ.	19,0	18,9	20,2	19,4	20,0	21,0	22,3	21,9	19,9	20,1	21,5	-0,8	1,4
-Incompleta	14,1	14,1	14,2	14,4	14,6	15,4	15,7	15,5	14,5	14,2	15,0	-0,7	0,8
-Completa	4,9	4,8	4,9	5,0	5,4	5,6	6,3	6,4	5,4	5,9	6,5	0,2	0,6
Post grado 2/	0,3	0,3	0,3	0,2	0,2	0,4	0,3	0,2	0,2	0,2	0,1	-0,2	-0,1
Mujer	**100,0**	**100,0**	**100,0**	**100,0**	**100,0**	**100,0**	**100,0**	**100,0**	**100,0**	**100,0**	**100,0**		
Primaria 1/	10,4	10,3	9,8	10,0	8,9	8,2	7,4	6,5	6,7	6,1	5,6	-1,8	-0,5
Secundaria	55,0	53,6	54,9	52,1	52,5	52,2	51,8	51,5	54,6	54,7	52,2	0,4	-2,5
-Incompleta	25,1	24,1	24,4	24,1	23,0	23,6	23,9	21,4	22,4	21,3	21,2	-2,7	-0,1
-Completa	29,9	29,5	30,5	28,0	29,5	28,6	27,9	30,1	32,2	33,5	30,9	3,0	-2,6
Superior no univ.	14,4	14,2	13,7	15,0	14,8	15,3	15,6	16,6	15,4	15,7	17,3	1,7	1,6
-Incompleta	7,4	7,0	7,1	7,7	7,5	7,6	7,7	8,5	8,0	8,2	9,3	1,6	1,1
-Completa	7,0	7,2	6,6	7,2	7,3	7,7	7,9	8,1	7,3	7,5	8,0	0,1	0,5
Superior univ.	19,8	21,4	21,3	22,5	23,3	24,1	25,2	25,1	23,0	23,0	24,6	-0,6	1,6
-Incompleta	14,0	15,3	15,1	15,9	16,8	17,0	17,0	16,6	15,2	15,4	16,3	-0,7	0,9
-Completa	5,8	6,1	6,2	6,6	6,5	7,1	7,6	8,5	7,9	7,6	8,2	0,6	0,6
Post grado 2/	0,4	0,5	0,3	0,4	0,5	0,3	0,6	0,3	0,3	0,4	0,4	-0,2	0,0

1/ Incluye sin nivel e inicial. A partir del año 2017, también se incluye educación básica especial.
2/ Incluye maestría/doctorado.
Fuente: Instituto Nacional de Estadística e Informática - Encuesta Nacional de Hogares.

GRÁFICO N° 7.2
PERÚ: NIVEL DE EDUCACIÓN ALCANZADO POR LA POBLACIÓN DE 15 A 29 AÑOS DE EDAD, SEGÚN SEXO, 2023
(Porcentaje)

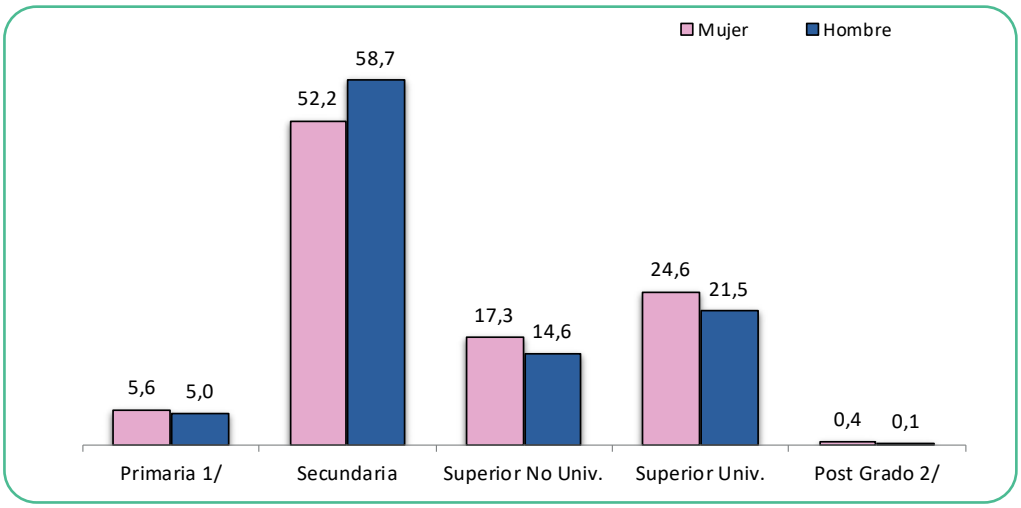

1/ Incluye sin nivel, inicial y básica especial.
2/ Incluye maestría/doctorado.
Fuente: Instituto Nacional de Estadística e Informática - Encuesta Nacional de Hogares.

7. 3 Nivel educativo de la población joven de 15 a 29 años, según área de residencia

Según área de residencia, para el año 2023 se observó una marcada diferencia entre el área urbana y rural. De esta manera, el área rural concentró a la población con menor nivel educativo, primaria (12,1%) y secundaria (67,1%). Mientras que, en el área urbana se ubicó la población con mayor nivel educativo, 16,9% con superior no universitaria y 26,3% en el caso de superior universitaria.

CUADRO Nº 7.3
PERÚ: NIVEL DE EDUCACIÓN ALCANZADO POR LA POBLACIÓN DE 15 A 29 AÑOS DE EDAD, SEGÚN ÁREA DE RESIDENCIA, 2013-2023
(Porcentaje)

Nivel de educación / Área de residencia	2013	2014	2015	2016	2017	2018	2019	2020	2021	2022	2023	Variación (pp)	
												2023/2019	2023/2022
Urbana	**100,0**	**100,0**	**100,0**	**100,0**	**100,0**	**100,0**	**100,0**	**100,0**	**100,0**	**100,0**	**100,0**		
Primaria 1/	5,0	5,5	5,0	5,2	4,7	4,6	4,2	3,7	4,1	4,0	3,7	-0,5	-0,3
Secundaria	55,6	54,9	55,8	53,4	53,2	52,1	51,9	52,3	55,1	54,9	52,7	0,8	-2,2
-Incompleta	22,2	21,9	22,0	21,8	21,0	20,5	21,2	19,9	20,9	19,8	19,7	-1,5	-0,1
-Completa	33,3	33,0	33,8	31,6	32,3	31,5	30,6	32,3	34,1	35,1	33,1	2,5	-2,0
Superior no univ.	15,7	15,3	14,7	16,1	16,0	16,5	16,2	16,7	15,8	16,2	16,9	0,7	0,7
-Incompleta	8,0	7,7	7,6	8,2	8,2	8,4	8,1	8,6	8,0	8,5	9,4	1,3	0,9
-Completa	7,7	7,6	7,0	7,9	7,8	8,1	8,1	8,1	7,7	7,6	7,6	-0,5	0,0
Superior univ.	23,3	23,9	24,1	24,9	25,6	26,4	27,1	27,1	24,7	24,6	26,3	-0,8	1,7
-Incompleta	16,6	17,2	17,3	17,9	18,4	18,8	18,8	18,2	16,9	16,8	17,8	-1,0	1,0
-Completa	6,7	6,7	6,9	7,0	7,2	7,6	8,3	8,9	7,8	7,8	8,5	0,2	0,7
Post grado 2/	0,4	0,5	0,4	0,4	0,5	0,4	0,6	0,3	0,3	0,4	0,3	-0,3	-0,1
Rural	**100,0**	**100,0**	**100,0**	**100,0**	**100,0**	**100,0**	**100,0**	**100,0**	**100,0**	**100,0**	**100,0**		
Primaria 1/	24,1	23,0	22,7	22,2	20,7	19,2	17,1	14,9	15,9	13,9	12,1	-5,0	-1,8
Secundaria	62,5	62,9	64,1	63,9	64,7	65,3	66,8	64,7	66,0	67,4	67,1	0,3	-0,3
-Incompleta	35,0	34,4	35,8	37,2	37,2	36,3	36,5	31,6	31,4	29,9	29,4	-7,1	-0,5
-Completa	27,5	28,6	28,3	26,7	27,5	29,1	30,3	33,1	34,6	37,4	37,8	7,5	0,4
Superior no univ.	7,4	7,1	6,8	7,7	8,2	8,3	8,9	11,3	10,0	9,7	11,6	2,7	1,9
-Incompleta	4,3	4,4	4,1	4,8	4,9	5,1	5,3	6,2	5,2	5,9	7,4	2,1	1,5
-Completa	3,1	2,7	2,8	2,9	3,2	3,2	3,6	5,1	4,8	3,8	4,2	0,6	0,4
Superior univ.	5,9	6,8	6,3	6,2	6,4	7,1	7,1	9,0	8,1	9,0	9,0	1,9	0,0
-Incompleta	5,1	5,9	5,3	5,1	5,3	5,9	5,8	7,4	6,3	6,8	6,5	0,7	-0,3
-Completa	0,8	0,9	1,0	1,2	1,1	1,2	1,3	1,7	1,7	2,2	2,5	1,2	0,3
Post grado 2/	0,1	0,1	0,0	0,0	0,0	0,0	0,1	0,0	0,0	0,0	0,1	0,0	0,1

1/ Incluye sin nivel e inicial. A partir del año 2017, también se incluye educación básica especial.
2/ Incluye maestría/doctorado.
Fuente: Instituto Nacional de Estadística e Informática - Encuesta Nacional de Hogares.

GRÁFICO N° 7.3
PERÚ: NIVEL DE EDUCACIÓN ALCANZADO POR LA POBLACIÓN DE 15 A 29 AÑOS DE EDAD, SEGÚN ÁREA DE RESIDENCIA, 2023
(Porcentaje)

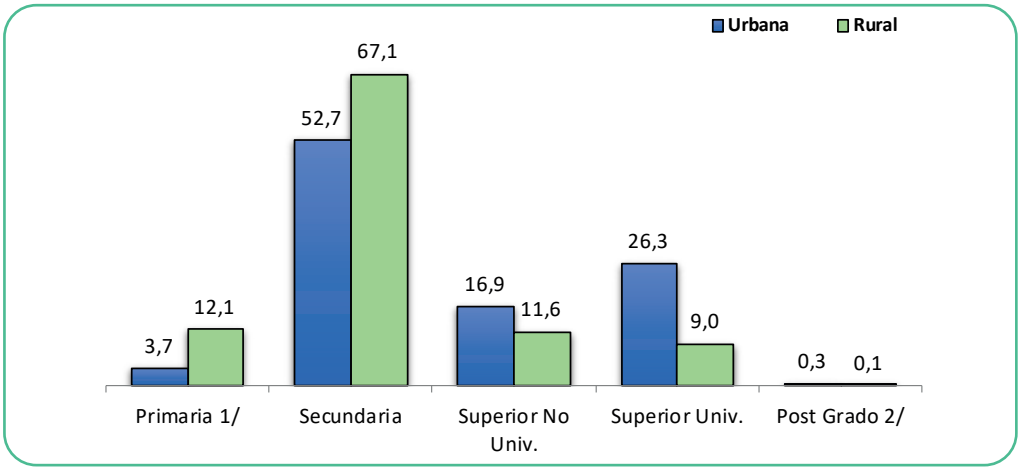

1/ Incluye sin nivel, inicial y básica especial.
2/ Incluye maestría/doctorado.
Fuente: Instituto Nacional de Estadística e Informática - Encuesta Nacional de Hogares.

7. 4 Nivel educativo de la población joven de 15 a 29 años, según lengua materna

Según lengua materna, se observó diferencias entre la población con lengua castellano y los de lengua nativa. Así, en la población con lengua nativa se concentraron los menores niveles educativos, primaria (9,3%) y secundaria (62,7%); mientras que, los que hablan castellano tenían los mayores niveles educativos; superior universitaria (24,3%) que representa el doble de la población con lengua nativa (11,6%).

CUADRO Nº 7.4
PERÚ: NIVEL DE EDUCACIÓN ALCANZADO POR LA POBLACIÓN DE 15 A 29 AÑOS DE EDAD, SEGÚN LENGUA MATERNA, 2013-2023
(Porcentaje)

Nivel de educación/Lengua materna	2013	2014	2015	2016	2017	2018	2019	2020	2021	2022	2023	Variación (pp)	
												2023/2019	2023/2022
Castellano	**100,0**	**100,0**	**100,0**	**100,0**	**100,0**	**100,0**	**100,0**	**100,0**	**100,0**	**100,0**	**100,0**		
Primaria 1/	8,1	8,3	7,8	7,6	6,8	6,5	5,7	5,4	5,9	5,2	4,6	-1,1	-0,6
Secundaria	56,4	55,8	56,7	54,9	54,7	53,8	54,1	53,8	56,5	56,6	54,8	0,7	-1,8
-Incompleta	24,3	23,7	24,2	24,3	23,5	23,0	23,7	22,1	23,0	21,5	21,6	-2,1	0,1
-Completa	32,1	32,1	32,5	30,5	31,1	30,7	30,4	31,7	33,5	35,1	33,2	2,8	-1,9
Superior no univ.	14,5	14,0	13,5	14,8	14,9	15,4	15,1	15,8	14,9	15,2	16,0	0,9	0,8
-Incompleta	7,5	7,2	7,1	7,7	7,8	8,0	7,6	8,2	7,7	8,1	9,0	1,4	0,9
-Completa	7,0	6,8	6,4	7,2	7,1	7,4	7,5	7,6	7,1	7,0	6,9	-0,6	-0,1
Superior univ.	20,7	21,5	21,7	22,4	23,3	24,0	24,7	24,7	22,5	22,8	24,3	-0,4	1,5
-Incompleta	14,9	15,7	15,7	16,1	16,9	17,2	17,3	16,9	15,5	15,6	16,6	-0,7	1,0
-Completa	5,8	5,8	6,0	6,2	6,4	6,8	7,4	7,9	7,0	7,1	7,8	0,4	0,7
Post grado 2/	0,3	0,4	0,3	0,3	0,4	0,4	0,5	0,3	0,3	0,3	0,3	-0,2	0,0
Lengua nativa 3/	**100,0**	**100,0**	**100,0**	**100,0**	**100,0**	**100,0**	**100,0**	**100,0**	**100,0**	**100,0**	**100,0**		
Primaria 1/	17,8	17,5	17,1	17,0	16,1	14,6	13,3	9,3	9,4	10,0	9,3	-4,0	-0,7
Secundaria	64,6	64,5	65,6	62,4	63,5	63,8	61,8	63,7	65,5	65,5	62,7	0,9	-2,8
-Incompleta	32,8	33,1	31,8	31,5	30,7	29,9	28,7	24,0	23,7	24,8	20,9	-7,8	-3,9
-Completa	31,9	31,4	33,8	30,9	32,9	33,9	33,1	39,7	41,8	40,7	41,8	8,7	1,1
Superior no univ.	8,7	9,2	8,4	10,7	10,9	10,8	13,1	13,9	13,1	13,2	16,3	3,2	3,1
-Incompleta	5,0	5,0	4,7	5,8	5,8	5,8	7,4	7,5	5,5	7,5	9,0	1,6	1,5
-Completa	3,7	4,2	3,7	4,9	5,1	5,0	5,7	6,4	7,6	5,7	7,3	1,6	1,6
Superior univ.	8,6	8,3	8,7	9,8	9,3	10,7	11,0	13,0	11,9	11,1	11,6	0,6	0,5
-Incompleta	7,0	6,5	6,6	7,4	7,1	8,0	7,9	8,9	8,9	8,1	8,0	0,1	-0,1
-Completa	1,6	1,8	2,0	2,3	2,2	2,7	3,1	4,1	3,0	3,1	3,6	0,5	0,5
Post grado 2/	0,3	0,5	0,2	0,2	0,2	0,1	0,7	0,1	0,1	0,2	0,1	-0,6	-0,1

1/ Incluye sin nivel e inicial. A partir del año 2017, también se incluye educación básica especial.
2/ Incluye maestría/doctorado.
3/ Comprende: quechua, aimara y otra lengua nativa. Además a partir del 2020 ashaninka, awajún/aguaruna, shipibo-konibo, shawi/chayahuita, matsigenka/machiguenga y achuar.
Fuente: Instituto Nacional de Estadística e Informática - Encuesta Nacional de Hogares.

GRÁFICO N° 7.4
PERÚ: NIVEL DE EDUCACIÓN ALCANZADO POR LA POBLACIÓN DE 15 A 29 AÑOS DE EDAD, SEGÚN LENGUA MATERNA, 2023
(Porcentaje)

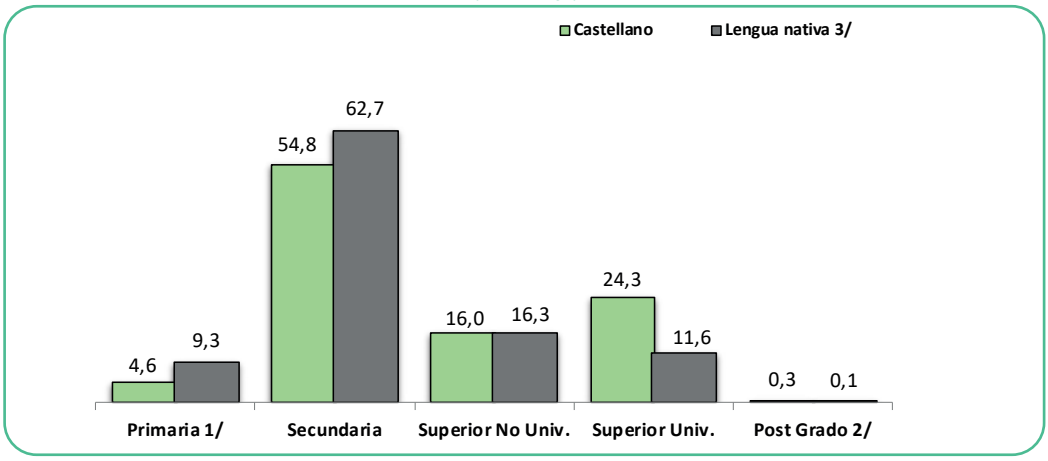

1/ Incluye sin nivel, inicial y básica especial.
2/ Incluye maestría/doctorado.
3/ Comprende: quechua, aimara, otra lengua nativa, ashaninka, awajún/aguaruna, shipibo-konibo, shawi/chayahuita, matsigenka/machiguenga y achuar.
Fuente: Instituto Nacional de Estadística e Informática - Encuesta Nacional de Hogares.

7. 5 Actividad que realizan los jóvenes de 15 a 29 años, según sexo

Según los resultados de la Encuesta Nacional de Hogares (ENAHO), al año 2023 se estima que los jóvenes de 15 a 29 años de edad, superan los 8 millones de personas, de los cuales el 50,9% son hombres y el 49,1% son mujeres. De este total, el 46,4% trabaja, el 11,1% estudia y trabaja, el 24,3% solo estudia y el 18,2% ni estudia ni trabaja (Nini). El incremento en 1,4 puntos porcentuales de jóvenes que ni estudian ni trabajan con relación al año 2019 (16,8%) se debe todavía a las secuelas del Covid-19 y sus efectos en diferentes ámbitos, entre ellos el educativo y el laboral. Con relación al año 2022, no mostró variación.

CUADRO Nº 7.5
PERÚ: ACTIVIDAD QUE REALIZAN LOS JÓVENES DE 15 A 29 AÑOS DE EDAD, SEGÚN SEXO, 2013-2023
(Porcentaje)

Actividad / Sexo	2013	2014	2015	2016	2017	2018	2019	2020	2021	2022	2023	Variación (pp)	
												2023/2019	2023/2022
Total	**100,0**	**100,0**	**100,0**	**100,0**	**100,0**	**100,0**	**100,0**	**100,0**	**100,0**	**100,0**	**100,0**		
Trabajan	47,4	46,7	46,2	45,4	45,6	45,3	46,2	44,1	47,4	48,6	46,4	0,2	-2,2
Estudian y trabajan	12,8	12,0	11,5	11,3	11,2	11,3	11,5	6,8	11,2	10,5	11,1	-0,4	0,6
Estudian	23,4	24,4	24,7	25,8	25,4	26,0	25,4	22,5	22,2	22,7	24,3	-1,1	1,6
Ni estudian ni trabajan (Nini)	16,4	16,9	17,7	17,5	17,8	17,3	16,8	26,6	19,1	18,2	18,2	1,4	0,0
Hombre	**100,0**	**100,0**	**100,0**	**100,0**	**100,0**	**100,0**	**100,0**	**100,0**	**100,0**	**100,0**	**100,0**		
Trabajan	53,8	52,8	51,8	51,4	51,6	51,6	52,4	51,2	54,5	56,1	52,7	0,3	-3,4
Estudian y trabajan	13,3	12,9	12,3	11,9	11,6	11,9	12,2	7,3	11,0	10,7	11,5	-0,7	0,8
Estudian	22,3	23,1	24,0	24,9	25,0	25,0	24,4	21,1	21,4	21,3	23,1	-1,3	1,8
Ni estudian ni trabajan (Nini)	10,6	11,2	11,9	11,8	11,8	11,5	11,0	20,4	13,1	11,9	12,7	1,7	0,8
Mujer	**100,0**	**100,0**	**100,0**	**100,0**	**100,0**	**100,0**	**100,0**	**100,0**	**100,0**	**100,0**	**100,0**		
Trabajan	40,8	40,2	40,4	39,1	39,5	38,7	39,8	36,9	40,1	40,9	39,8	0,0	-1,1
Estudian y trabajan	12,3	11,1	10,6	10,7	10,8	10,7	10,8	6,2	11,4	10,3	10,6	-0,2	0,3
Estudian	24,5	25,7	25,3	26,7	25,7	27,2	26,5	24,0	23,1	24,1	25,6	-0,9	1,5
Ni estudian ni trabajan (Nini)	22,5	23,0	23,6	23,4	24,0	23,4	22,9	32,9	25,4	24,7	23,9	1,0	-0,8

Fuente: Instituto Nacional de Estadística e Informática - Encuesta Nacional de Hogares.

De acuerdo con los resultados del año 2023, se observó que la población masculina (52,7%), tenía mayor participación en el mercado laboral que la femenina (39,8%), en el plano educativo lo hizo el 23,1% de los hombres y el 25,6% de las mujeres y entre la población que ni estudia ni trabaja (Nini) la presencia de las mujeres (23,9%) fue superior a la de los hombres (12,7%).

GRÁFICO N° 7.5
PERÚ: ACTIVIDAD QUE REALIZAN LOS JÓVENES DE 15 A 29 AÑOS DE EDAD, SEGÚN SEXO, 2023
(Porcentaje)

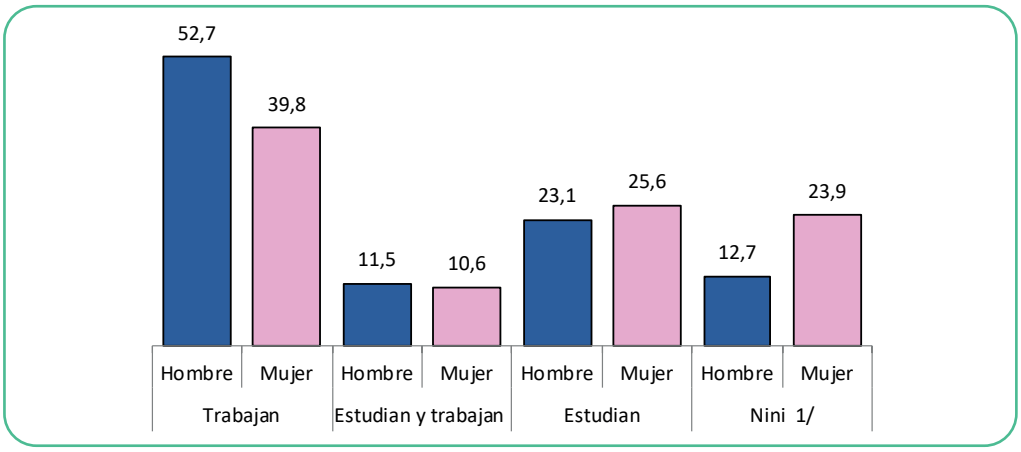

1/ Ni estudian ni trabajan.
Fuente: Instituto Nacional de Estadística e Informática - Encuesta Nacional de Hogares.

7. 6 Actividad que realizan los jóvenes de 15 a 29 años, según área de residencia

Según área de residencia, en el año 2023, los jóvenes de 15 a 29 años de edad del área rural (54,3%) participaron en mayor porcentaje en el mercado laboral, que los jóvenes del área urbana (44,6%); mientras que, en el plano educativo los jóvenes del área urbana (25,5%) superaron a los del área rural (19,2%).

CUADRO Nº 7.6
PERÚ: ACTIVIDAD QUE REALIZAN LOS JÓVENES DE 15 A 29 AÑOS DE EDAD, SEGÚN ÁREA DE RESIDENCIA, 2013-2023
(Porcentaje)

Actividad / Área de residencia	2013	2014	2015	2016	2017	2018	2019	2020	2021	2022	2023	Variación (pp)	
												2023/2019	2023/2022
Urbana	**100,0**	**100,0**	**100,0**	**100,0**	**100,0**	**100,0**	**100,0**	**100,0**	**100,0**	**100,0**	**100,0**		
Trabajan	45,6	44,8	43,9	43,5	43,9	43,6	44,9	40,9	44,4	46,7	44,6	-0,3	-2,1
Estudian y trabajan	12,5	11,3	11,0	11,0	10,9	11,0	11,0	5,2	10,3	10,0	11,0	0,0	1,0
Estudian	24,8	26,1	26,3	27,2	26,4	27,3	26,7	24,7	24,6	24,3	25,5	-1,2	1,2
Ni estudian ni trabajan (Nini)	17,1	17,9	18,8	18,4	18,7	18,2	17,5	29,2	20,7	18,9	18,9	1,4	0,0
Rural	**100,0**	**100,0**	**100,0**	**100,0**	**100,0**	**100,0**	**100,0**	**100,0**	**100,0**	**100,0**	**100,0**		
Trabajan	54,0	53,7	54,5	52,6	52,3	52,4	52,1	57,1	59,8	56,8	54,3	2,2	-2,5
Estudian y trabajan	14,0	14,7	13,2	12,6	12,4	12,7	13,6	13,1	15,0	12,6	11,5	-2,1	-1,1
Estudian	18,2	18,0	18,7	20,4	21,2	21,0	20,2	13,7	12,4	15,6	19,2	-1,0	3,6
Ni estudian ni trabajan (Nini)	13,9	13,5	13,7	14,4	14,1	13,9	14,1	16,0	12,8	15,0	15,0	0,9	0,0

Fuente: Instituto Nacional de Estadística e Informática - Encuesta Nacional de Hogares.

Asimismo, se observa que la población que ni estudia ni trabaja (Nini) es mayor en el área urbana (18,9%) que en el área rural (15,0%).

GRÁFICO N° 7.6
PERÚ: ACTIVIDAD QUE REALIZAN LOS JÓVENES DE 15 A 29 AÑOS DE EDAD, SEGÚN ÁREA DE RESIDENCIA, 2023
(Porcentaje)

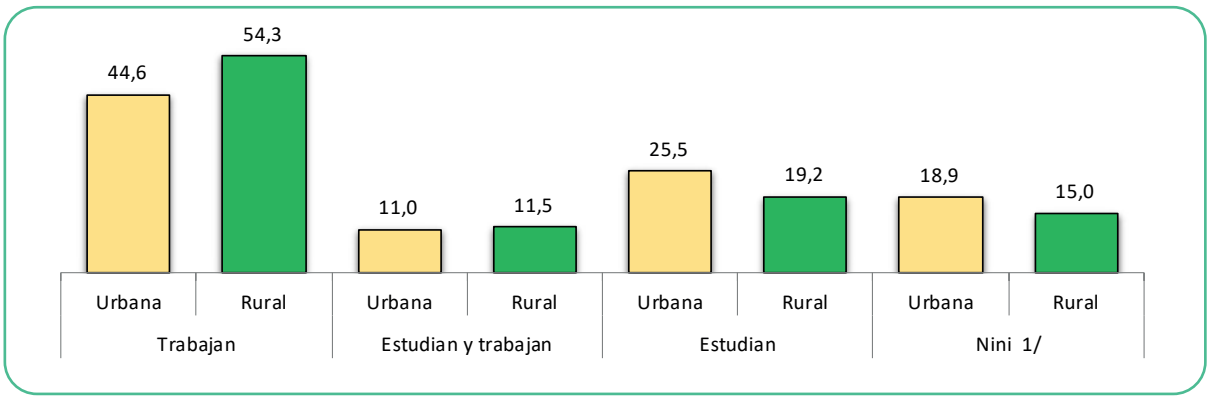

1/ Ni estudian ni trabajan.
Fuente: Instituto Nacional de Estadística e Informática - Encuesta Nacional de Hogares.

7. 7 Actividad que realizan los jóvenes de 15 a 29 años, según lengua materna

Según lengua materna aprendida en su niñez, la población joven de 15 a 29 años de edad, con lengua nativa (60,1%) tenía mayor participación en el mercado laboral, que los jóvenes con lengua castellano (45,1%); mientras que, en el plano educativo los jóvenes con lengua castellano (25,5%) superaron a los jóvenes con lengua nativa (13,6%).

CUADRO Nº 7.7
PERÚ: ACTIVIDAD QUE REALIZAN LOS JÓVENES DE 15 A 29 AÑOS DE EDAD, SEGÚN LENGUA MATERNA, 2013-2023
(Porcentaje)

Actividad / Lengua materna	2013	2014	2015	2016	2017	2018	2019	2020	2021	2022	2023	Variación (pp)	
												2023/2019	2023/2022
Castellano	**100,0**	**100,0**	**100,0**	**100,0**	**100,0**	**100,0**	**100,0**	**100,0**	**100,0**	**100,0**	**100,0**		
Trabajan	46,7	45,6	44,6	44,1	44,6	44,1	45,3	42,6	45,7	47,6	45,1	-0,2	-2,5
Estudian y trabajan	12,4	11,6	11,1	11,2	11,1	11,3	11,3	6,3	11,1	10,3	11,1	-0,2	0,8
Estudian	24,3	25,4	26,0	26,9	26,5	27,0	26,5	23,9	23,6	23,8	25,5	-1,0	1,7
Ni estudian ni trabajan (Nini)	16,7	17,4	18,3	17,9	17,9	17,6	16,9	27,3	19,6	18,3	18,3	1,4	0,0
Lengua nativa 1/	**100,0**	**100,0**	**100,0**	**100,0**	**100,0**	**100,0**	**100,0**	**100,0**	**100,0**	**100,0**	**100,0**		
Trabajan	55,3	56,6	58,9	57,2	54,5	56,6	55,8	57,6	64,5	59,5	60,1	4,3	0,6
Estudian y trabajan	16,8	16,1	14,0	12,7	12,9	11,8	13,9	11,2	12,4	12,6	11,0	-2,9	-1,6
Estudian	14,9	15,6	14,4	17,1	16,9	17,5	15,5	11,2	9,8	12,1	13,6	-1,9	1,5
Ni estudian ni trabajan (Nini)	12,9	11,7	12,7	13,0	15,6	14,0	14,8	20,1	13,3	15,8	15,3	0,5	-0,5

1/ Comprende: quechua, aimara y otra lengua nativa. Además a partir del 2020 ashaninka, awajún/aguaruna, shipibo-konibo, shawi/chayahuita, matsigenka/machiguenga y achuar.
Fuente: Instituto Nacional de Estadística e Informática - Encuesta Nacional de Hogares.

Asimismo, se observó que la población que no estudia ni trabaja (Nini) fue mayor en los jóvenes con lengua castellano (18,3%) que, en los de lengua nativa (15,3%).

GRÁFICO N° 7.7
PERÚ: ACTIVIDAD QUE REALIZAN LOS JÓVENES DE 15 A 29 AÑOS DE EDAD, SEGÚN LENGUA MATERNA, 2023
(Porcentaje)

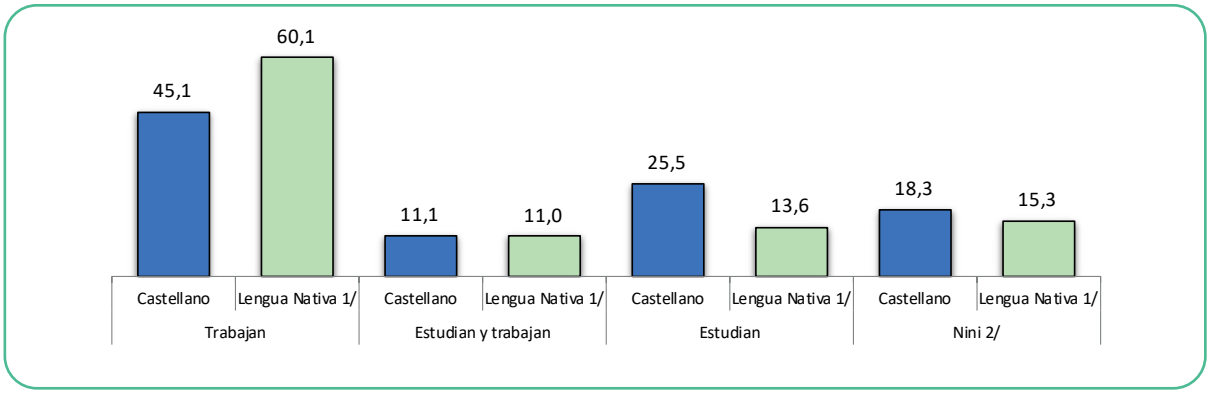

1/ Comprende: quechua, aimara, otra lengua nativa, ashaninka, awajún/aguaruna, shipibo-konibo, shawi/chayahuita, matsigenka/machiguenga y achuar.
2/ Ni estudian ni trabajan.
Fuente: Instituto Nacional de Estadística e Informática - Encuesta Nacional de Hogares.

7. 8 Nivel de educación alcanzado por los jóvenes de 15 a 29 años que trabajan

En el año 2023, según el nivel de educación alcanzado por la población joven de 15 a 29 años de edad que trabaja, se observó que, más de la mitad (54,6%) tenía educación secundaria, más de la tercera parte (37,9%) contaba con educación superior (18,6% educación técnica y 19,3% educación universitaria) y solo el 0,3% logró estudiar un postgrado.

CUADRO Nº 7.8
PERÚ: NIVEL DE EDUCACIÓN ALCANZADO POR LA POBLACIÓN DE 15 A 29 AÑOS DE EDAD QUE TRABAJA, SEGÚN SEXO, 2013-2023
(Porcentaje)

Nivel educativo / Sexo	2013	2014	2015	2016	2017	2018	2019	2020	2021	2022	2023	Variación (pp)	
												2023/2019	2023/2022
Total	**100,0**	**100,0**	**100,0**	**100,0**	**100,0**	**100,0**	**100,0**	**100,0**	**100,0**	**100,0**	**100,0**		
Primaria 1/	13,2	13,3	12,5	12,5	10,9	10,7	9,0	8,1	8,7	7,6	7,2	-1,8	-0,4
Secundaria	55,3	54,7	56,9	53,3	53,4	52,6	52,4	51,8	55,9	55,8	54,6	2,2	-1,2
-Incompleta	15,4	15,1	16,0	15,4	14,7	14,1	13,9	13,2	12,8	12,2	11,4	-2,5	-0,8
-Completa	40,0	39,6	41,0	37,9	38,7	38,5	38,4	38,6	43,1	43,6	43,2	4,8	-0,4
Superior no univ.	17,0	16,4	15,8	17,9	18,4	19,0	18,8	19,4	18,5	18,3	18,6	-0,2	0,3
-Incompleta	5,9	5,4	5,1	6,0	6,4	6,5	6,1	7,4	6,7	7,1	7,4	1,3	0,3
-Completa	11,1	11,0	10,7	11,9	12,0	12,5	12,6	12,0	11,8	11,2	11,3	-1,3	0,1
Superior univ.	14,1	15,0	14,4	15,9	16,8	17,1	19,3	20,3	16,6	17,8	19,3	0,0	1,5
-Incompleta	5,4	6,0	5,5	6,4	7,0	6,8	8,1	9,2	6,7	7,3	7,4	-0,7	0,1
-Completa	8,7	8,9	8,9	9,5	9,8	10,4	11,2	11,1	9,9	10,5	11,9	0,7	1,4
Post grado 2/	0,4	0,5	0,3	0,4	0,5	0,6	0,6	0,3	0,2	0,5	0,3	-0,3	-0,2
Hombre	**100,0**	**100,0**	**100,0**	**100,0**	**100,0**	**100,0**	**100,0**	**100,0**	**100,0**	**100,0**	**100,0**		
Primaria 1/	11,9	12,8	11,3	11,2	10,2	9,8	8,3	7,5	8,6	7,3	6,7	-1,6	-0,6
Secundaria	59,1	59,4	61,3	58,0	57,6	55,9	56,7	56,6	59,7	59,7	59,3	2,6	-0,4
-Incompleta	16,4	16,1	16,6	16,7	15,9	14,7	15,0	14,3	13,7	12,9	11,7	-3,3	-1,2
-Completa	42,7	43,2	44,6	41,3	41,7	41,3	41,6	42,3	46,0	46,8	47,6	6,0	0,8
Superior no univ.	15,6	14,8	14,5	16,9	17,5	18,5	17,6	18,4	17,3	17,2	16,6	-1,0	-0,6
-Incompleta	5,5	5,3	5,2	6,0	6,5	7,0	6,2	7,6	6,2	7,2	7,1	0,9	-0,1
-Completa	10,0	9,5	9,3	10,9	11,1	11,5	11,4	10,9	11,0	10,0	9,5	-1,9	-0,5
Superior univ.	13,1	12,7	12,6	13,6	14,4	15,1	17,0	17,3	14,2	15,5	17,2	0,2	1,7
-Incompleta	5,7	5,6	5,5	6,2	6,2	6,2	7,3	8,6	6,5	6,8	7,3	0,0	0,5
-Completa	7,4	7,0	7,1	7,4	8,2	8,9	9,7	8,7	7,7	8,7	9,9	0,2	1,2
Post grado 2/	0,3	0,4	0,3	0,3	0,3	0,7	0,4	0,2	0,2	0,3	0,1	-0,3	-0,2
Mujer	**100,0**	**100,0**	**100,0**	**100,0**	**100,0**	**100,0**	**100,0**	**100,0**	**100,0**	**100,0**	**100,0**		
Primaria 1/	15,0	14,1	14,1	14,1	11,9	11,9	9,9	9,0	8,9	8,0	7,8	-2,1	-0,2
Secundaria	50,1	48,3	51,2	47,0	47,8	48,0	46,5	45,0	50,6	50,2	48,1	1,6	-2,1
-Incompleta	14,0	13,7	15,1	13,7	13,2	13,3	12,4	11,7	11,5	11,1	11,1	-1,3	0,0
-Completa	36,2	34,5	36,1	33,3	34,6	34,7	34,1	33,4	39,1	39,1	37,1	3,0	-2,0
Superior no univ.	19,0	18,7	17,3	19,3	19,5	19,7	20,3	20,8	20,2	19,8	21,4	1,1	1,6
-Incompleta	6,5	5,5	5,0	6,0	6,4	5,8	6,1	7,2	7,4	7,0	7,7	1,6	0,7
-Completa	12,5	13,1	12,4	13,3	13,1	13,9	14,3	13,6	12,9	12,9	13,7	-0,6	0,8
Superior univ.	15,4	18,1	16,9	19,0	20,0	20,0	22,6	24,6	20,0	21,2	22,2	-0,4	1,0
-Incompleta	5,0	6,5	5,6	6,7	8,1	7,6	9,3	10,0	7,1	8,1	7,5	-1,8	-0,6
-Completa	10,4	11,6	11,2	12,3	11,9	12,5	13,3	14,6	12,9	13,1	14,7	1,4	1,6
Post grado 2/	0,5	0,8	0,5	0,6	0,8	0,4	0,7	0,5	0,3	0,8	0,5	-0,2	-0,3

1/ Incluye sin nivel e inicial. A partir del año 2017, también se incluye educación básica especial.
2/ Incluye maestría/doctorado.
Fuente: Instituto Nacional de Estadística e Informática - Encuesta Nacional de Hogares.

GRÁFICO N° 7.8
PERÚ: NIVEL DE EDUCACIÓN ALCANZADO POR LA POBLACIÓN DE 15 A 29 AÑOS DE EDAD QUE TRABAJA, SEGÚN SEXO, 2023
(Porcentaje)

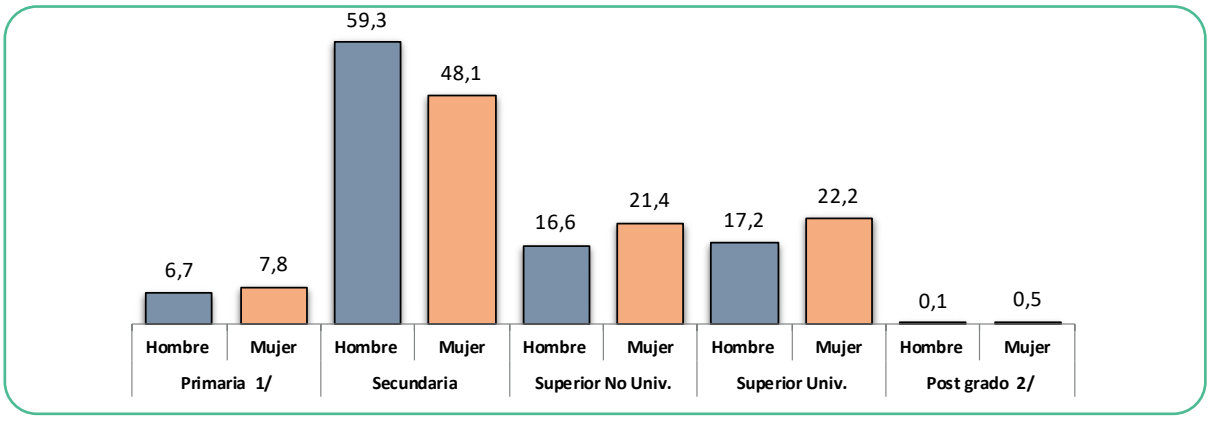

1/ Incluye sin nivel, inicial y básica especial.
2/ Incluye maestría/doctorado.
Fuente: Instituto Nacional de Estadística e Informática - Encuesta Nacional de Hogares.

7. 9 Nivel de educación alcanzado por los jóvenes de 15 a 29 años que estudian y trabajan

Según el nivel de educación alcanzado por la población joven de 15 a 29 años de edad que estudia y trabaja, se observó que el 0,5% alcanzó primaria o menor nivel, el 38,3% tenía educación secundaria, el 60,3% contaba con educación superior (22,6% educación técnica y 37,7% educación universitaria) y solo el 0,8% logró estudiar postgrado.

CUADRO Nº 7.9
PERÚ: NIVEL DE EDUCACIÓN ALCANZADO POR LA POBLACIÓN DE 15 A 29 AÑOS DE EDAD QUE ESTUDIA Y TRABAJA, SEGÚN SEXO, 2013-2023

(Porcentaje)

Nivel educativo / Sexo	2013	2014	2015	2016	2017	2018	2019	2020	2021	2022	2023	Variación (pp)	
												2023/2019	2023/2022
Total	**100,0**	**100,0**	**100,0**	**100,0**	**100,0**	**100,0**	**100,0**	**100,0**	**100,0**	**100,0**	**100,0**		
Primaria 1/	2,5	2,5	2,4	1,7	1,7	1,4	1,1	1,4	0,5	0,5	0,5	-0,6	0,0
Secundaria	47,6	44,8	44,8	42,7	42,2	40,4	41,9	49,4	45,2	38,3	38,3	-3,6	0,0
-Incompleta	35,6	34,6	35,2	32,2	29,8	29,6	28,9	40,9	32,2	25,8	25,1	-3,8	-0,7
-Completa	12,0	10,2	9,6	10,5	12,4	10,9	13,0	8,5	13,0	12,5	13,3	0,3	0,8
Superior no univ.	15,4	18,0	17,6	17,5	17,2	18,5	18,4	15,6	16,9	21,3	22,6	4,2	1,3
-Incompleta	13,5	16,0	16,1	16,2	15,9	16,6	17,2	14,2	15,6	19,6	21,6	4,4	2,0
-Completa	1,8	2,0	1,4	1,3	1,2	1,8	1,2	1,3	1,4	1,7	1,0	-0,2	-0,7
Superior univ.	33,6	33,5	34,1	37,1	38,0	39,2	37,4	33,4	36,5	39,4	37,7	0,3	-1,7
-Incompleta	32,0	31,4	32,8	35,8	36,7	37,6	35,6	31,9	34,7	37,7	35,6	0,0	-2,1
-Completa	1,5	2,1	1,2	1,4	1,3	1,7	1,8	1,5	1,8	1,7	2,1	0,3	0,4
Post grado 2/	1,0	1,1	1,1	1,0	1,0	0,4	1,1	0,2	0,9	0,5	0,8	-0,3	0,3
Hombre	**100,0**	**100,0**	**100,0**	**100,0**	**100,0**	**100,0**	**100,0**	**100,0**	**100,0**	**100,0**	**100,0**		
Primaria 1/	2,8	2,6	2,7	2,2	2,2	1,6	1,5	1,7	0,6	0,5	0,6	-0,9	0,1
Secundaria	50,2	47,7	47,4	44,9	46,8	42,5	44,5	53,6	47,7	41,2	41,2	-3,3	0,0
-Incompleta	38,8	38,2	38,5	34,5	34,2	31,8	30,6	45,1	36,1	28,2	27,7	-2,9	-0,5
-Completa	11,4	9,5	8,9	10,4	12,5	10,7	13,9	8,5	11,6	13,1	13,5	-0,4	0,4
Superior no univ.	16,0	18,7	16,7	15,5	16,1	18,7	16,7	13,4	17,1	20,4	21,6	4,9	1,2
-Incompleta	13,6	17,1	15,9	14,4	15,0	17,0	15,8	12,3	15,7	19,0	20,5	4,7	1,5
-Completa	2,4	1,5	0,8	1,1	1,1	1,7	0,9	1,1	1,4	1,4	1,1	0,2	-0,3
Superior univ.	30,2	30,3	32,1	36,8	34,3	37,0	36,8	31,2	34,1	37,5	36,0	-0,8	-1,5
-Incompleta	29,4	28,7	30,9	35,5	33,1	35,7	34,9	30,2	33,1	36,3	35,1	0,2	-1,2
-Completa	0,8	1,6	1,2	1,4	1,2	1,3	1,9	1,0	1,1	1,2	0,9	-1,0	-0,3
Post grado 2/	0,7	0,8	1,1	0,6	0,6	0,2	0,5	0,0	0,4	0,4	0,6	0,1	0,2
Mujer	**100,0**	**100,0**	**100,0**	**100,0**	**100,0**	**100,0**	**100,0**	**100,0**	**100,0**	**100,0**	**100,0**		
Primaria 1/	2,0	2,4	2,0	1,1	1,2	1,3	0,7	1,0	0,3	0,6	0,4	-0,3	-0,2
Secundaria	44,6	41,3	41,8	40,1	37,1	37,9	38,9	44,3	42,7	35,2	35,1	-3,8	-0,1
-Incompleta	32,0	30,3	31,4	29,6	24,8	27,0	26,9	35,7	28,3	23,3	22,1	-4,8	-1,2
-Completa	12,6	11,0	10,4	10,5	12,3	11,0	12,0	8,6	14,3	11,9	13,0	1,0	1,1
Superior no univ.	14,6	17,2	18,6	19,7	18,4	18,2	20,5	18,2	16,8	22,2	23,7	3,2	1,5
-Incompleta	13,4	14,7	16,5	18,3	17,0	16,2	18,9	16,6	15,4	20,1	22,9	4,0	2,8
-Completa	1,2	2,6	2,2	1,4	1,4	2,0	1,5	1,6	1,4	2,1	0,8	-0,7	-1,3
Superior univ.	37,3	37,5	36,4	37,4	42,1	41,9	38,1	36,0	38,8	41,5	39,7	1,6	-1,8
-Incompleta	35,0	34,7	35,1	36,1	40,8	39,8	36,4	34,0	36,4	39,3	36,2	-0,2	-3,1
-Completa	2,4	2,8	1,3	1,3	1,3	2,1	1,7	2,0	2,5	2,2	3,5	1,8	1,3
Post grado 2/	1,4	1,6	1,2	1,6	1,3	0,7	1,9	0,5	1,4	0,5	1,1	-0,8	0,6

1/ Incluye sin nivel e inicial. A partir del año 2017 también se incluye educación básica especial.
2/ Incluye maestría/doctorado.
Fuente: Instituto Nacional de Estadística e Informática - Encuesta Nacional de Hogares.

GRÁFICO N° 7.9
PERÚ: NIVEL DE EDUCACIÓN ALCANZADO POR LA POBLACIÓN DE 15 A 29 AÑOS DE EDAD QUE ESTUDIA Y TRABAJA, 2023
(Porcentaje)

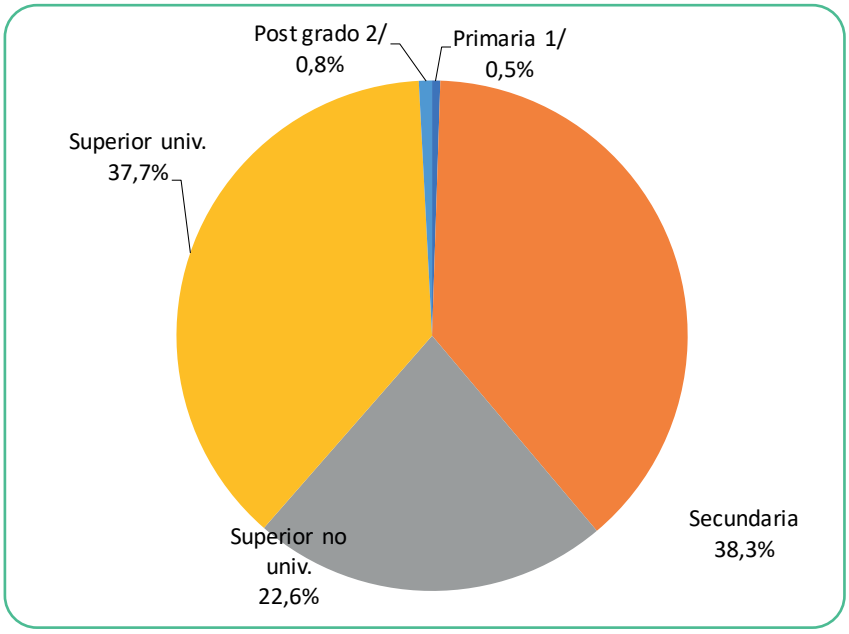

1/ Incluye sin nivel, inicial y educación básica especial.
2/ Incluye maestría/doctorado.
Fuente: Instituto Nacional de Estadística e Informática - Encuesta Nacional de Hogares.

7. 10 Población joven de 15 a 29 años que ni estudian ni trabajan (Nini)

La población conformada por adolescentes y jóvenes de 15 a 29 años de edad que ni estudia ni trabaja o también conocida como "Generación Nini" hace referencia al sector de la población que no asiste al sistema educativo estando desocupado o comprendido en la población económicamente no activa (incluye a los jóvenes dedicados a los quehaceres del hogar).

En el año 2023, se estimó que el 18,2% de la población de 15 a 29 años de edad, ni estudia ni trabaja (Nini). Este problema afectó en mayor proporción a los jóvenes del área urbana (18,9%) que del área rural (15,0%).

CUADRO Nº 7.10
PERÚ: POBLACIÓN DE 15 A 29 AÑOS DE EDAD QUE NI ESTUDIA NI TRABAJA, SEGÚN ÁMBITO GEOGRÁFICO, 2013-2023
(Porcentaje)

Ámbito geográfico	2013	2014	2015	2016	2017	2018	2019	2020	2021	2022	2023	Variación (pp)	
												2023/2019	2023/2022
Total	**16,4**	**16,9**	**17,7**	**17,5**	**17,8**	**17,3**	**16,8**	**26,6**	**19,1**	**18,2**	**18,2**	**1,4**	**0,0**
Lima Metropolitana	17,5	17,8	19,7	18,5	19,0	18,9	19,0	31,9	23,4	20,3	19,4	0,4	-0,9
Resto país	15,8	16,5	16,7	17,1	17,1	16,5	15,7	23,9	16,9	17,1	17,6	1,9	0,5
Área de residencia													
Urbana	17,1	17,9	18,8	18,4	18,7	18,2	17,5	29,2	20,7	18,9	18,9	1,4	0,0
Rural	13,9	13,5	13,7	14,4	14,1	13,9	14,1	16,0	12,8	15,0	15,0	0,9	0,0

Fuente: Instituto Nacional de Estadística e Informática -Encuesta Nacional de Hogares.

GRÁFICO N° 7.10
PERÚ: POBLACIÓN DE 15 A 29 AÑOS DE EDAD QUE NI ESTUDIA NI TRABAJA, 2013-2023
(Porcentaje)

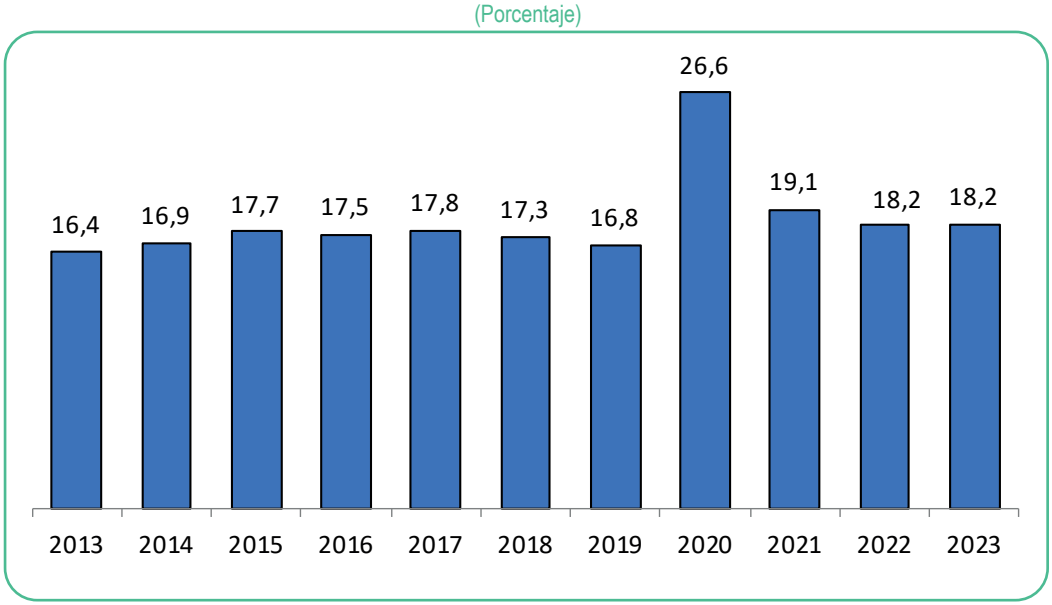

Fuente: Instituto Nacional de Estadística e Informática - Encuesta Nacional de Hogares.

7. 11 Jóvenes que ni estudian ni trabajan (Nini), según sexo

Algunos eventos de la vida personal como la unión o matrimonio y el embarazo precoz, suelen obligar a las mujeres a truncar tempranamente sus estudios, influyendo poderosamente en su alejamiento de la actividad educativa y económica, lo cual conduce a una marcada diferencia por sexo. Así, de acuerdo con los resultados de la Encuesta Nacional de Hogares del año 2023, más mujeres (23,9%) que hombres (12,7%) que ni estudian ni trabajan (Nini).

Por área de residencia, también existían grandes diferencias principalmente en el área rural, donde las mujeres que ni estudian ni trabajan alcanzaron el 22,5% en contraste con los hombres (8,7%). En el área urbana, las mujeres Nini llegaron al 24,2% y los hombres al 13,7%.

CUADRO Nº 7.11
PERÚ: POBLACIÓN DE 15 A 29 AÑOS DE EDAD QUE NI ESTUDIA NI TRABAJA, SEGÚN SEXO Y ÁREA DE RESIDENCIA, 2013-2023
(Porcentaje)

Sexo / Área de residencia	2013	2014	2015	2016	2017	2018	2019	2020	2021	2022	2023	Variación (pp)	
												2023/2019	2023/2022
Total	**16,4**	**16,9**	**17,7**	**17,5**	**17,8**	**17,3**	**16,8**	**26,6**	**19,1**	**18,2**	**18,2**	**1,4**	**0,0**
Hombre	10,6	11,2	11,9	11,8	11,8	11,5	11,0	20,4	13,1	11,9	12,7	1,7	0,8
Mujer	22,5	23,0	23,6	23,4	24,0	23,4	22,9	32,9	25,4	24,7	23,9	1,0	-0,8
Área de residencia													
Urbana	**17,1**	**17,9**	**18,8**	**18,4**	**18,7**	**18,2**	**17,5**	**29,2**	**20,7**	**18,9**	**18,9**	**1,4**	**0,0**
Hombre	11,4	12,4	13,2	13,0	13,0	12,7	11,7	23,4	14,7	12,6	13,7	2,0	1,1
Mujer	22,9	23,5	24,4	23,7	24,4	23,8	23,3	35,1	26,6	25,2	24,2	0,9	-1,0
Rural	**13,9**	**13,5**	**13,7**	**14,4**	**14,1**	**13,9**	**14,1**	**16,0**	**12,8**	**15,0**	**15,0**	**0,9**	**0,0**
Hombre	7,8	7,1	7,4	7,6	7,0	7,0	8,0	9,5	6,6	8,8	8,7	0,7	-0,1
Mujer	20,9	21,1	20,7	22,1	22,1	21,9	21,1	23,6	19,9	22,2	22,5	1,4	0,3

Fuente: Instituto Nacional de Estadística e Informática - Encuesta Nacional de Hogares.

GRÁFICO N° 7.11
PERÚ: POBLACIÓN DE 15 A 29 AÑOS DE EDAD QUE NI ESTUDIA NI TRABAJA, SEGÚN SEXO, 2013-2023
(Porcentaje)

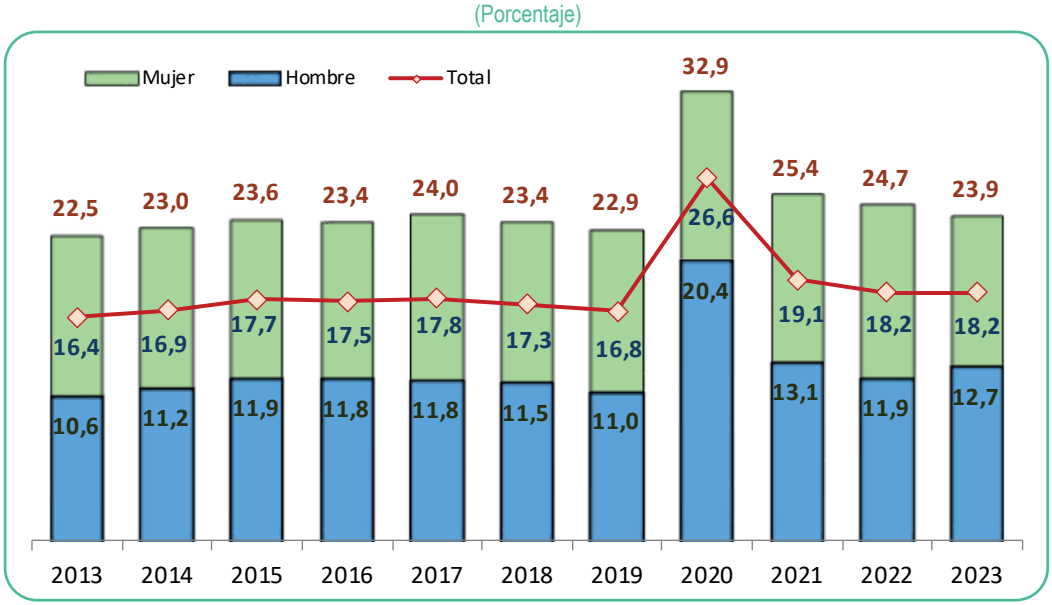

Fuente: Instituto Nacional de Estadística e Informática - Encuesta Nacional de Hogares.

7.12 Jóvenes que ni estudian ni trabajan (Nini), según región natural

Según región natural, en el año 2023, en la Costa (18,9%) se presentó el mayor porcentaje de población que ni estudia ni trabaja, le sigue la Selva con 18,1% y la Sierra con 16,9%.

Analizando según el sexo de los jóvenes, se observó una mayor proporción de mujeres que de hombres que ni estudian ni trabajan. Así, la región más afectada fue la Selva, con el 26,5% de las mujeres y el 10,7% de los hombres, seguido de la Costa donde las mujeres alcanzaron el 24,5% y los hombres el 13,4% y en la Sierra llegó al 21,8% en las mujeres y al 12,2% en los hombres.

CUADRO Nº 7.12
PERÚ: POBLACIÓN DE 15 A 29 AÑOS DE EDAD QUE NI ESTUDIA NI TRABAJA, SEGÚN REGIÓN NATURAL Y SEXO, 2013-2023
(Porcentaje)

Región natural / Sexo	2013	2014	2015	2016	2017	2018	2019	2020	2021	2022	2023	Variación (pp)	
												2023/2019	2023/2022
Total	**16,4**	**16,9**	**17,7**	**17,5**	**17,8**	**17,3**	**16,8**	**26,6**	**19,1**	**18,2**	**18,2**	**1,4**	**0,0**
Costa	**17,7**	**18,3**	**19,6**	**18,7**	**19,3**	**18,8**	**18,3**	**30,5**	**22,1**	**20,0**	**18,9**	**0,6**	**-1,1**
Hombre	11,5	12,8	13,5	13,0	13,6	13,1	12,0	24,0	16,1	13,2	13,4	1,4	0,2
Mujer	24,1	23,8	25,6	24,4	25,0	24,7	24,7	37,1	28,2	26,8	24,5	-0,2	-2,3
Sierra	**13,7**	**14,4**	**14,2**	**15,3**	**15,4**	**14,9**	**13,7**	**21,4**	**14,5**	**15,1**	**16,9**	**3,2**	**1,8**
Hombre	9,8	9,9	10,0	11,4	10,4	10,3	9,8	17,2	9,5	10,4	12,2	2,4	1,8
Mujer	17,8	19,4	18,5	19,4	20,7	19,7	17,8	25,8	19,8	20,0	21,8	4,0	1,8
Selva	**17,2**	**17,2**	**17,9**	**17,5**	**16,5**	**16,6**	**17,4**	**21,5**	**16,4**	**17,2**	**18,1**	**0,7**	**0,9**
Hombre	8,5	7,6	9,4	7,6	6,7	7,6	8,9	12,8	8,1	9,2	10,7	1,8	1,5
Mujer	27,4	28,3	27,6	28,7	27,3	26,8	26,7	31,0	25,6	26,1	26,5	-0,2	0,4

Fuente: Instituto Nacional de Estadística e Informática - Encuesta Nacional de Hogares.

GRÁFICO N° 7.12
PERÚ: POBLACIÓN DE 15 A 29 AÑOS DE EDAD QUE NI ESTUDIA NI TRABAJA, SEGÚN REGIÓN NATURAL Y SEXO, 2023
(Porcentaje)

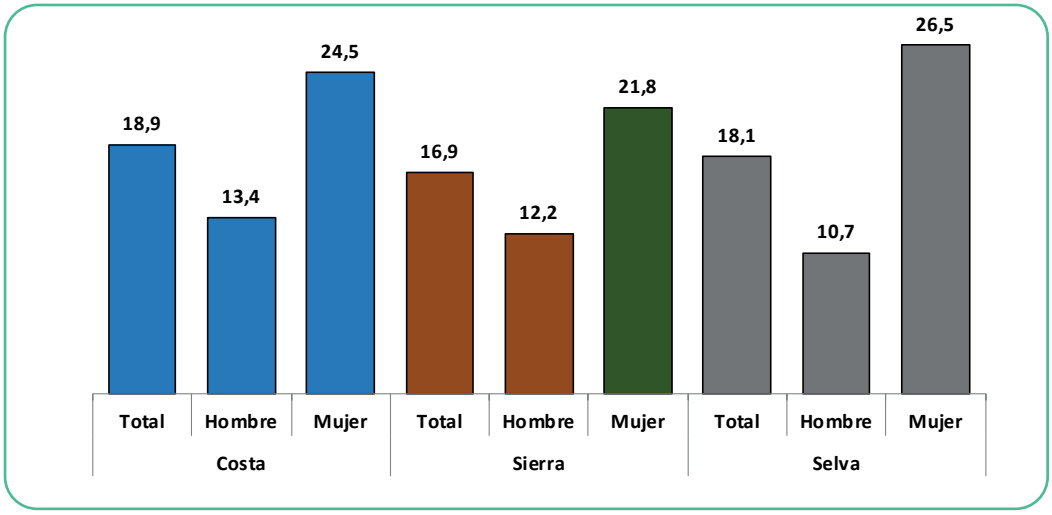

Fuente: Instituto Nacional de Estadística e Informática - Encuesta Nacional de Hogares.

7.13 Jóvenes que ni estudian ni trabajan (Nini), según grupos de edad

Según grupos de edad, en el año 2023, el grupo de mayor edad (25 a 29 años) concentró la mayor proporción de mujeres (29,2%) en contraste con los hombres (11,0%), que ni estudia ni trabaja; seguido por el grupo de 18 a 24 años, donde las mujeres constituyeron el 23,5% y los hombres el 14,5% y en el grupo de 15 a 17 años, las mujeres representaron el 16,3% y los hombres el 11,2%. Se observa que a mayor edad en el caso de las mujeres, aumentó su participación en la Generación Nini; mientras que, en los hombres se redujo.

En comparación con el año 2022, en el grupo de edad de 15 a 17 años, se redujo el porcentaje de los que ni estudian ni trabajan, sin embargo, aumentó en el grupo de 25 a 29 años. En comparación con el año 2019 todavía se observan incrementos en todos los grupos.

CUADRO Nº 7.13
PERÚ: POBLACIÓN DE 15 A 29 AÑOS DE EDAD QUE NI ESTUDIA NI TRABAJA, SEGÚN GRUPO DE EDAD Y SEXO, 2013-2023
(Porcentaje)

Grupo de edad / Sexo	2013	2014	2015	2016	2017	2018	2019	2020	2021	2022	2023	Variación (pp)	
												2023/2019	2023/2022
Total	**16,4**	**16,9**	**17,7**	**17,5**	**17,8**	**17,3**	**16,8**	**26,6**	**19,1**	**18,2**	**18,2**	**1,4**	**0,0**
De 15 a 17 años	**13,5**	**13,8**	**14,3**	**12,7**	**13,4**	**14,1**	**12,4**	**18,0**	**13,8**	**14,4**	**13,7**	**1,3**	**-0,7**
Hombre	11,6	12,3	12,3	11,4	10,9	12,1	11,9	16,6	12,2	13,0	11,2	-0,7	-1,8
Mujer	15,4	15,4	16,3	14,1	16,1	16,1	13,0	19,6	15,6	15,9	16,3	3,3	0,4
De 18 a 24 años	**17,2**	**17,5**	**18,8**	**18,8**	**18,7**	**18,3**	**17,5**	**27,6**	**20,0**	**18,8**	**18,9**	**1,4**	**0,1**
Hombre	11,5	11,4	13,3	13,5	13,6	12,7	11,9	21,7	14,6	12,9	14,5	2,6	1,6
Mujer	23,0	23,8	24,4	24,0	23,8	23,9	23,2	33,7	25,6	24,9	23,5	0,3	-1,4
De 25 a 29 años	**17,6**	**18,6**	**18,6**	**19,4**	**19,6**	**18,5**	**19,3**	**30,7**	**21,5**	**19,7**	**20,0**	**0,7**	**0,3**
Hombre	8,4	10,1	9,2	9,6	9,6	9,4	8,9	21,3	11,5	9,8	11,0	2,1	1,2
Mujer	28,0	27,9	28,1	29,6	30,2	28,7	30,3	40,3	31,6	29,9	29,2	-1,1	-0,7

Fuente: Instituto Nacional de Estadística e Informática - Encuesta Nacional de Hogares.

GRÁFICO N° 7.13
PERÚ: POBLACIÓN DE 15 A 29 AÑOS DE EDAD QUE NI ESTUDIA NI TRABAJA POR SEXO Y GRUPO DE EDAD, 2023
(Porcentaje)

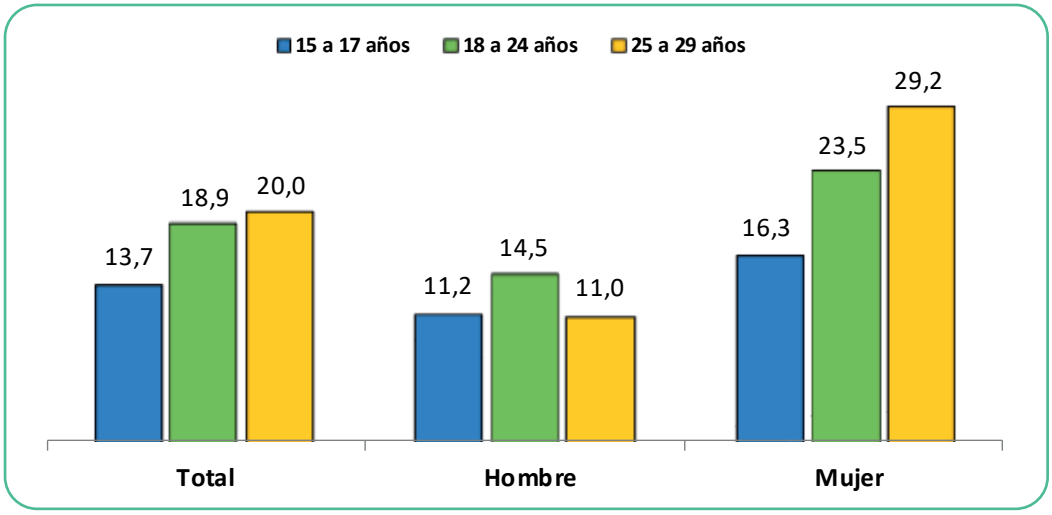

Fuente: Instituto Nacional de Estadística e Informática - Encuesta Nacional de Hogares.

7.14 Jóvenes que ni estudian ni trabajan (Nini), según nivel educativo

Según nivel educativo, se observó que a medida que la población adquiere mayor nivel de educación, el número de jóvenes que pasa a formar parte de la Generación Nini (ni estudia ni trabaja) tiende a disminuir. Así, en el año 2023 los jóvenes de 15 a 29 años que contaban con educación secundaria o menor nivel educativo, participaron en la Generación Nini con el 73,3%; mientras que los que contaban con educación superior, con el 26,6% (no universitaria 13,1% y universitaria 13,5%). Comparado con el año 2022, los jóvenes que conforman la Generación Nini, de nivel primaria y los de secundaria se redujeron en 0,9 y 3,0 puntos porcentuales, respectivamente; mientras que, aumentaron en educación superior no universitaria (2,2 puntos porcentuales) y en superior universitaria (1,6 puntos porcentuales). Si lo comparamos con el año 2019, disminuyó en primaria y superior universitaria; mientras que, aumentó en secundaria y superior no universitaria.

CUADRO Nº 7.14
PERÚ: POBLACIÓN DE 15 A 29 AÑOS DE EDAD QUE NI ESTUDIA NI TRABAJA, SEGÚN NIVEL EDUCATIVO, 2013-2023
(Porcentaje)

Nivel Educativo	2013	2014	2015	2016	2017	2018	2019	2020	2021	2022	2023	Variación (pp)	
												2023/2019	2023/2022
Total	**100,0**	**100,0**	**100,0**	**100,0**	**100,0**	**100,0**	**100,0**	**100,0**	**100,0**	**100,0**	**100,0**		
Primaria 1/	15,4	15,0	14,1	14,8	13,8	12,3	12,3	8,0	10,9	11,0	10,1	-2,2	-0,9
Secundaria	63,9	66,2	65,4	62,3	63,1	63,0	61,3	58,6	61,9	66,2	63,2	1,9	-3,0
Superior No Universitaria	10,6	9,0	9,7	11,3	10,9	11,5	12,2	14,9	12,1	10,9	13,1	0,9	2,2
Superior Universitaria 2/	10,1	9,8	10,7	11,5	12,2	13,2	14,2	18,5	15,1	11,9	13,5	-0,7	1,6

1/ Incluye sin nivel e inicial. A partir del año 2017 también se incluye educación básica especial.
2/ Incluye maestría/doctorado.
Fuente: Instituto Nacional de Estadística e Informática - Encuesta Nacional de Hogares.

GRÁFICO N° 7.14
PERÚ: POBLACIÓN DE 15 A 29 AÑOS DE EDAD QUE NI ESTUDIA NI TRABAJA POR NIVEL EDUCATIVO, 2023
(Porcentaje)

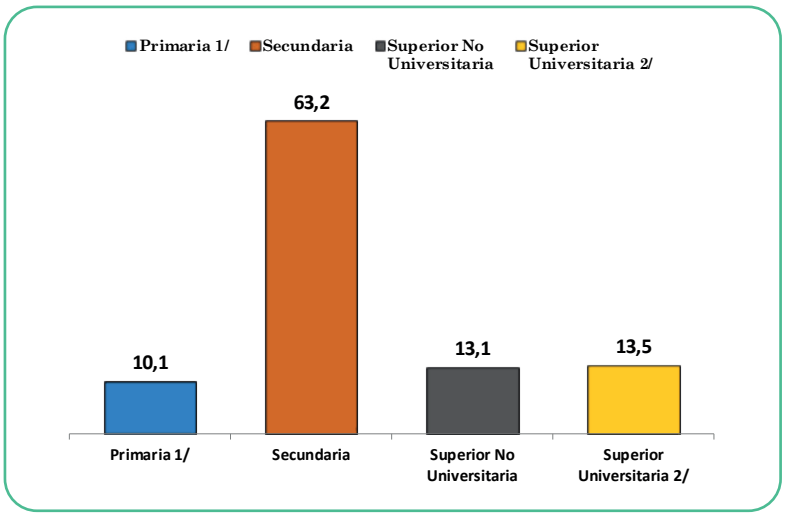

1/ Incluye sin nivel, inicial y educación básica especial.
2/ Incluye maestría/doctorado.
Fuente: Instituto Nacional de Estadística e Informática - Encuesta Nacional de Hogares.

7.15 Jóvenes que ni estudian ni trabajan (Nini), según lengua materna

En el año 2023, según lengua materna, se observó que la Generación Nini (ni estudia ni trabaja) con lengua castellano (18,3%) fue mayor que la población con lengua nativa (15,3%), esta situación se ha mantenido a lo largo de la última década y se hace más notoria por sexo. Así mismo, el 24,0% de las mujeres y el 12,9% de los hombres con lengua castellano, integraban la Generación Nini, existiendo una brecha de 11,1 puntos porcentuales; mientras que, en la población con lengua nativa, el 22,3% eran mujeres y el 7,7% hombres, mostrando una mayor brecha de 14,6 puntos porcentuales.

CUADRO Nº 7.15
PERÚ: POBLACIÓN DE 15 A 29 AÑOS DE EDAD QUE NI ESTUDIA NI TRABAJA, SEGÚN LENGUA MATERNA Y SEXO, 2013-2023
(Porcentaje)

Lengua Materna / Sexo	2013	2014	2015	2016	2017	2018	2019	2020	2021	2022	2023	Variación (pp)	
												2023/2019	2023/2022
Total	**16,4**	**16,9**	**17,7**	**17,5**	**17,8**	**17,3**	**16,8**	**26,6**	**19,1**	**18,2**	**18,2**	**1,4**	**0,0**
Lengua Nativa 1/	12,9	11,7	12,7	13,0	15,6	14,0	14,8	20,1	13,3	15,8	15,3	0,5	-0,5
Castellano	16,7	17,4	18,3	17,9	17,9	17,6	16,9	27,3	19,6	18,3	18,3	1,4	0,0
Hombre	**10,6**	**11,2**	**11,9**	**11,8**	**11,8**	**11,5**	**11,0**	**20,4**	**13,1**	**11,9**	**12,7**	**1,7**	**0,8**
Lengua Nativa 1/	9,5	6,9	6,8	7,4	7,9	7,5	7,6	14,6	6,7	8,2	7,7	0,1	-0,5
Castellano	10,6	11,6	12,5	12,2	12,1	11,8	11,1	21,1	13,7	12,0	12,9	1,8	0,9
Mujer	**22,5**	**23,0**	**23,6**	**23,4**	**24,0**	**23,4**	**22,9**	**32,9**	**25,4**	**24,7**	**23,9**	**1,0**	**-0,8**
Lengua Nativa 1/	16,6	17,0	18,5	18,7	23,6	20,5	21,8	25,9	20,4	23,5	22,3	0,5	-1,2
Castellano	23,0	23,5	24,2	23,8	23,9	23,7	23,0	33,7	25,7	24,7	24,0	1,0	-0,7

1/ Comprende: quechua, aimara y otra lengua nativa. Además a partir del 2020 ashaninka, awajún/aguaruna, shipibo-konibo, shawi/chayahuita, matsigenka/machiguenga y achuar.
Fuente: Instituto Nacional de Estadística e Informática - Encuesta Nacional de Hogares.

GRÁFICO N° 7.15
PERÚ: POBLACIÓN DE 15 A 29 AÑOS DE EDAD QUE NI ESTUDIA NI TRABAJA, SEGÚN LENGUA MATERNA Y SEXO, 2023
(Porcentaje)

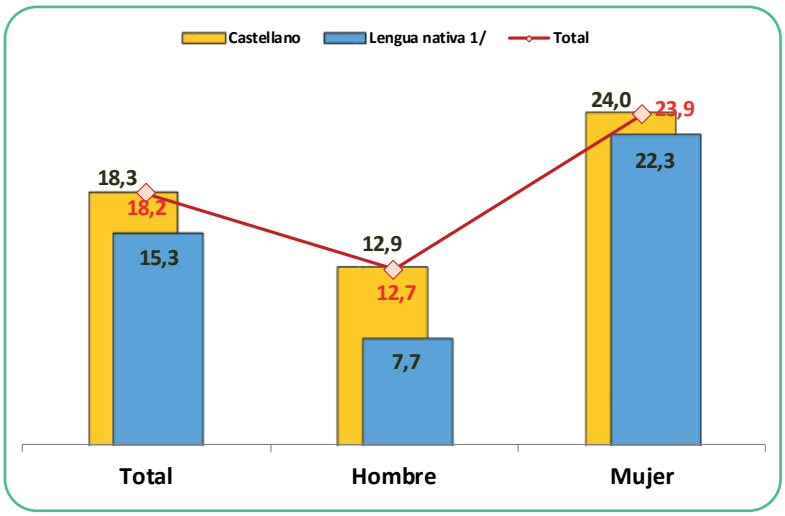

1/ Comprende: quechua, aimara, otra lengua nativa, ashaninka, awajún/aguaruna, shipibo-konibo, shawi/chayahuita, matsigenka/machiguenga y achuar.
Fuente: Instituto Nacional de Estadística e Informática - Encuesta Nacional de Hogares.

7.16 Jóvenes que ni estudian ni trabajan (Nini), según condición socioeconómica

Según condición socioeconómica, se observó diferencias entre quintiles. La población joven del quintil I (23,5%) y del quintil II (21,6%), los quintiles más pobres, conformaban en mayor proporción la Generación Nini (ni estudia ni trabaja); mientras que, en el quintil V, el de mejor condición socioeconómica, presentó la menor proporción (11,0%) de jóvenes que ni estudia ni trabaja.

CUADRO Nº 7.16
PERÚ: POBLACIÓN DE 15 A 29 AÑOS DE EDAD QUE NI ESTUDIA NI TRABAJA, SEGÚN CONDICIÓN SOCIOECONÓMICA Y SEXO, 2013-2023
(Porcentaje)

Quintil / Sexo	2013	2014	2015	2016	2017	2018	2019	2020	2021	2022	2023	Variación (pp)	
												2023/2019	2023/2022
Total	**16,4**	**16,9**	**17,7**	**17,5**	**17,8**	**17,3**	**16,8**	**26,6**	**19,1**	**18,2**	**18,2**	**1,4**	**0,0**
Quintil I	18,0	17,7	18,2	19,2	19,7	19,1	18,7	28,6	21,1	21,5	23,5	4,8	2,0
Quintil II	18,6	19,9	20,8	19,8	20,9	19,9	19,7	31,0	22,9	23,4	21,6	1,9	-1,8
Quintil III	17,8	19,5	20,3	18,9	19,2	19,1	18,4	28,9	19,7	17,9	18,3	-0,1	0,4
Quintil IV	15,2	16,3	16,9	17,2	16,8	16,8	15,4	26,4	18,2	15,4	16,7	1,3	1,3
Quintil V	12,5	11,5	12,1	12,9	12,6	11,8	12,2	17,5	13,9	13,2	11,0	-1,2	-2,2
Hombre	**10,6**	**11,2**	**11,9**	**11,8**	**11,8**	**11,5**	**11,0**	**20,4**	**13,1**	**11,9**	**12,7**	**1,7**	**0,8**
Quintil I	9,6	8,6	9,3	9,6	10,1	10,1	10,0	21,0	12,1	12,4	14,7	4,7	2,3
Quintil II	11,4	11,5	13,2	11,1	11,5	11,5	11,4	23,8	15,0	13,8	13,8	2,4	0,0
Quintil III	11,2	12,6	13,3	12,8	13,5	12,4	11,5	21,1	12,9	11,5	12,7	1,2	1,2
Quintil IV	10,7	12,1	13,0	13,8	13,0	13,1	11,1	21,9	13,7	11,5	13,0	1,9	1,5
Quintil V	9,8	10,5	10,2	11,3	10,3	10,3	10,7	14,3	11,4	10,4	9,4	-1,3	-1,0
Mujer	**22,5**	**23,0**	**23,6**	**23,4**	**24,0**	**23,4**	**22,9**	**32,9**	**25,4**	**24,7**	**23,9**	**1,0**	**-0,8**
Quintil I	26,3	26,9	27,3	28,8	29,4	28,3	27,3	36,4	30,2	30,7	32,4	5,1	1,7
Quintil II	26,0	28,8	28,6	28,9	29,9	28,3	28,1	38,1	31,1	32,6	29,5	1,4	-3,1
Quintil III	24,7	27,0	27,3	25,1	25,2	26,1	25,2	37,0	26,6	24,6	24,1	-1,1	-0,5
Quintil IV	20,3	20,9	20,8	20,8	21,0	20,9	20,3	31,3	23,0	19,5	20,4	0,1	0,9
Quintil V	15,5	12,5	14,2	14,6	14,9	13,6	13,9	20,9	16,5	16,2	12,8	-1,1	-3,4

Fuente: Instituto Nacional de Estadística e Informática - Encuesta Nacional de Hogares.

GRÁFICO N° 7.16
PERÚ: MUJERES Y HOMBRES DE 15 A 29 AÑOS DE EDAD QUE NI ESTUDIAN NI TRABAJAN, SEGÚN CONDICIÓN SOCIOECONÓMICA Y SEXO, 2023
(Porcentaje)

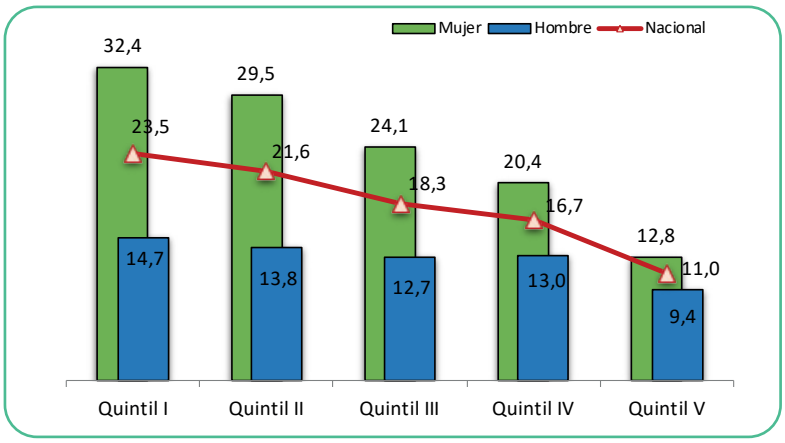

Fuente: Instituto Nacional de Estadística e Informática - Encuesta Nacional de Hogares.

7.17 Jóvenes que ni estudian ni trabajan (Nini), según estado civil

Según el estado civil de la población de 15 a 29 años de edad, que ni estudia ni trabaja, se observó que, en el año 2023, la mayor proporción se concentró en los solteros (66,5%), seguida de los convivientes (25,7%); y en menor medida, los alguna vez unidos (5,0%) y casados (2,8%).

CUADRO Nº 7.17
PERÚ: POBLACIÓN DE 15 A 29 AÑOS DE EDAD QUE NI ESTUDIA NI TRABAJA, SEGÚN ESTADO CIVIL, 2013-2023
(Porcentaje)

Estado civil	2013	2014	2015	2016	2017	2018	2019	2020	2021	2022	2023	Variación (pp)	
												2023/2019	2023/2022
Total	**100,0**	**100,0**	**100,0**	**100,0**	**100,0**	**100,0**	**100,0**	**100,0**	**100,0**	**100,0**	**100,0**		
Conviviente	26,7	27,8	29,0	27,9	28,5	25,6	26,9	21,6	27,3	27,8	25,7	-1,2	-2,1
Casado	6,2	5,1	5,8	6,0	5,0	4,0	4,5	3,8	3,2	4,2	2,8	-1,7	-1,4
Alguna vez unidas/os 1/	4,9	4,8	5,3	5,9	5,2	5,4	6,4	5,5	4,7	5,2	5,0	-1,4	-0,2
Soltero	62,2	62,4	59,9	60,2	61,3	65,0	62,2	69,1	64,9	62,8	66,5	4,3	3,7

1/ Viudo, separado o divorciado.
Fuente: Instituto Nacional de Estadística e Informática - Encuesta Nacional de Hogares.

GRÁFICO N° 7.17
PERÚ: POBLACION DE 15 A 29 AÑOS DE EDAD QUE NI ESTUDIA NI TRABAJA, SEGÚN ESTADO CIVIL, 2013 Y 2023
(Porcentaje)

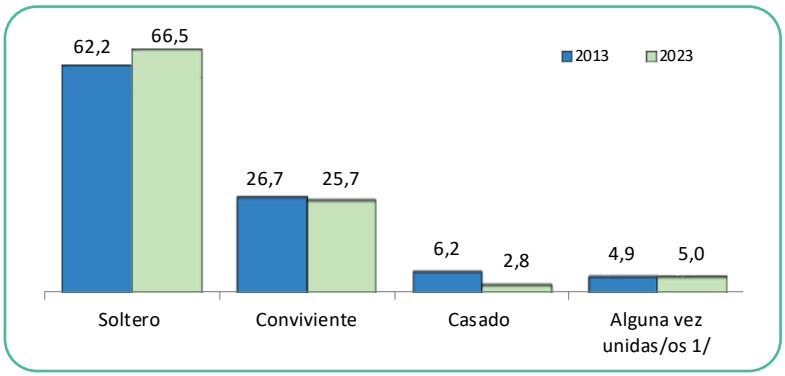

1/ Viudo, separado o divorciado.
Fuente: Instituto Nacional de Estadística e Informática - Encuesta Nacional de Hogares.

En el año 2023, según el sexo de la población de 15 a 29 años de edad, que ni estudia ni trabaja, se observó una marcada diferencia entre hombres y mujeres. Asímismo, los hombres solteros que ni estudian ni trabajan participaron con el 93,3%, versus las mujeres que lo hicieron con el 51,8%; esta brecha ha persistido a lo largo de los últimos años. En contraste, las mujeres convivientes participaron en mayor medida en la Generación Nini con 36,9%, versus los hombres con 5,3%.

CUADRO Nº 7.18
PERÚ: POBLACIÓN DE 15 A 29 AÑOS DE EDAD QUE NI ESTUDIA NI TRABAJA POR SEXO, SEGÚN ESTADO CIVIL, 2013-2023
(Porcentaje)

Sexo / Estado civil	2013	2014	2015	2016	2017	2018	2019	2020	2021	2022	2023	Variación (pp)	
												2023/2019	2023/2022
Mujer	**100,0**	**100,0**	**100,0**	**100,0**	**100,0**	**100,0**	**100,0**	**100,0**	**100,0**	**100,0**	**100,0**		
Conviviente	37,4	39,7	41,0	40,4	40,2	37,0	38,5	31,0	38,7	39,1	36,9	-1,6	-2,2
Casado	8,8	7,3	8,5	8,5	7,2	5,8	6,5	5,7	4,7	6,2	4,1	-2,4	-2,1
Alguna vez unidas/os 1/	6,5	6,7	7,1	8,6	7,0	7,7	9,0	8,0	6,6	7,3	7,2	-1,8	-0,1
Soltero	47,3	46,3	43,3	42,5	45,6	49,4	45,9	55,3	50,1	47,4	51,8	5,9	4,4
Hombre	**100,0**	**100,0**	**100,0**	**100,0**	**100,0**	**100,0**	**100,0**	**100,0**	**100,0**	**100,0**	**100,0**		
Conviviente	5,0	4,6	5,6	3,9	5,4	3,5	3,4	7,0	5,9	4,9	5,3	1,9	0,4
Casado	0,8	0,7	0,5	1,1	0,7	0,5	0,5	1,0	0,3	0,3	0,4	-0,1	0,1
Alguna vez unidas/os 1/	1,7	0,9	1,7	0,8	1,7	0,9	0,9	1,5	1,1	0,9	1,0	0,1	0,1
Soltero	92,5	93,9	92,2	94,3	92,2	95,1	95,1	90,6	92,7	93,9	93,3	-1,8	-0,6

1/ Viudo, separado o divorciado.
Fuente: Instituto Nacional de Estadística e Informática - Encuesta Nacional de Hogares.

GRÁFICO N° 7.18
PERÚ: MUJERES Y HOMBRES DE 15 A 29 AÑOS DE EDAD QUE NI ESTUDIA NI TRABAJA, SEGÚN ESTADO CIVIL, 2023
(Porcentaje)

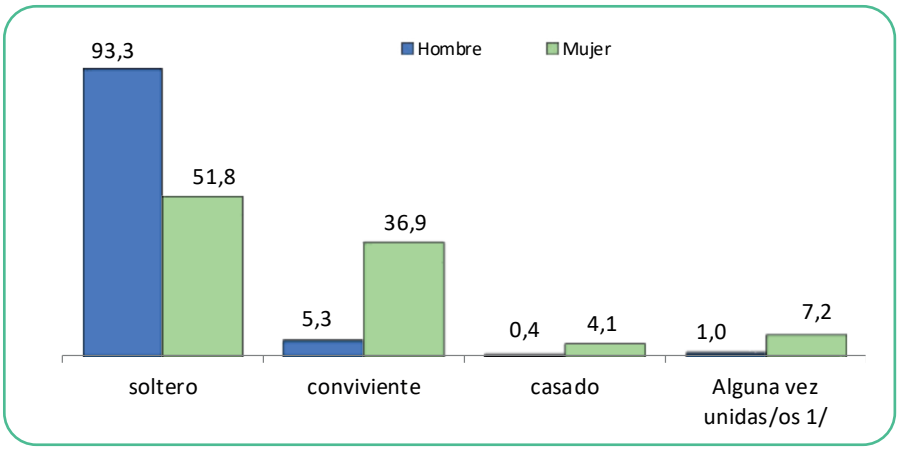

1/ Viudo, separado o divorciado.
Fuente: Instituto Nacional de Estadística e Informática - Encuesta Nacional de Hogares.

Capítulo

8 CALIDAD EDUCATIVA

Capítulo 8 CALIDAD EDUCATIVA

Después de dos años de pandemia y en el contexto de la presencialidad, es urgente conocer cuál es la situación de los aprendizajes de nuestros estudiantes, es así que el Ministerio de Educación como ente rector del Sistema Educativo, a través de la Oficina de Medición de la Calidad de los Aprendizajes (UMC), implementa la **Evaluación Muestral de Estudiantes 2023**, que es una evaluación estandarizada que se aplica a una muestra representativa de 12 mil 597 escuelas públicas y privadas de todo el Perú y a más de 454 mil estudiantes del país, para medir sus aprendizajes.

Con esta Evaluación Muestral, se espera tener un diagnóstico actualizado de la situación de los aprendizajes de los estudiantes, siendo fundamental, la participación de toda la Comunidad Educativa, para garantizar resultados reales, que contribuyan a tomar decisiones eficaces en el sector educación.

Resultados de la Evaluación Censal de Estudiantes

8.1 Evaluación Censal de Estudiantes - Cuarto grado de Primaria – Matemática y Lectura

En el año 2023, el 22.5% de niñas y niños que cursaban el cuarto grado de educación primaria logró en forma satisfactoria los aprendizajes esperados en Matemática, al comparar con lo obtenido en el año 2019 (34,0%) disminuyó en 11,5 puntos porcentuales.

Asimismo, el 33,0% de niñas y niños del mismo grado de estudios, lograron en forma satisfactoria los aprendizajes esperados en Lectura, al compararlo con el año 2019 (34,5%) disminuyó en 1,5 puntos porcentuales.

CUADRO Nº 8.1
PERÚ: NIÑOS DEL CUARTO GRADO DE EDUCACIÓN PRIMARIA CON NIVEL SATISFACTORIO EN MATEMÁTICA Y LECTURA, SEGÚN SEXO, SECTOR Y ÁREA DE RESIDENCIA, 2016-2023
(Porcentaje del total de evaluados)

Sexo / Sector / Área de residencia	Matemática					Lectura				
	2016	2018	2019	2022	2023	2016	2018	2019	2022	2023
Total	**25,2**	**30,7**	**34,0**	**23,3**	**22,5**	**31,4**	**34,8**	**34,5**	**30,0**	**33,0**
Sexo										
Hombre	27,0	32,5	34,7	25,4	25,4	29,7	33,4	32,4	28,5	31,9
Mujer	23,3	28,9	33,3	21,0	19,4	33,2	36,3	36,8	31,6	34,3
Sector										
Estatal	24,3	29,4	32,4	20,8	21,7	27,3	31,9	30,1	24,6	29,2
No Estatal	27,5	34,4	38,1	30,2	24,3	42,6	42,9	45,5	44,9	42,8
Área de residencia										
Urbana	27,1	33,1	36,0	25,7	24,2	34,4	37,8	37,1	33,7	36,8
Rural	12,1	13,0	15,5	11,3	13,7	11,2	13,0	11,4	12,2	13,9

Nivel Satisfactorio: El estudiante logró los aprendizajes esperados para el grado y está listo para seguir aprendiendo.
Fuente: MINEDU - Unidad de Medición de la Calidad Educativa- Evaluación Censal de Estudiantes, Cuarto grado de primaria.

GRÁFICO N° 8.1
PERÚ: NIÑOS DEL CUARTO GRADO DE EDUCACIÓN PRIMARIA CON NIVEL SATISFACTORIO EN MATEMÁTICA Y LECTURA, 2016-2023
(Porcentaje)

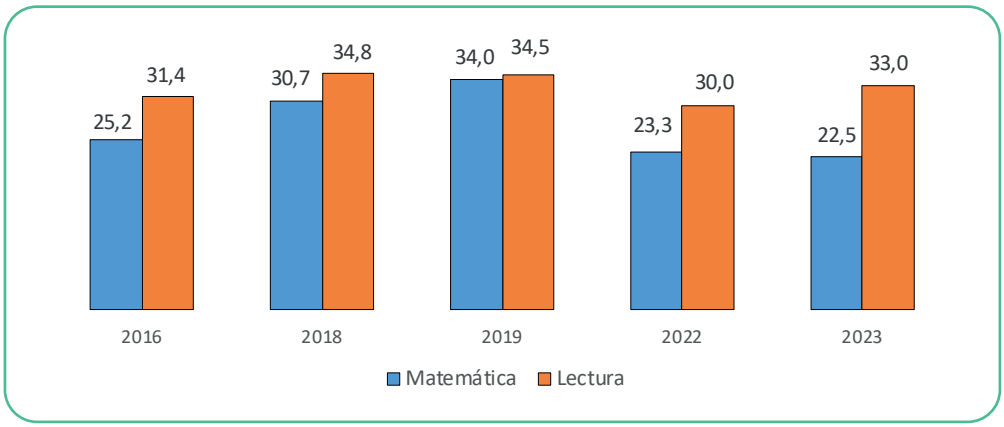

Nivel Satisfactorio: El estudiante logró los aprendizajes esperados para el grado y está listo para seguir aprendiendo.
Fuente: Ministerio de Educación - Unidad de Medición de la Calidad Educativa - Evaluación Censal de Estudiantes - Cuarto grado de Primaria

8.1.1 Cuarto grado de Primaria - Matemática y Lectura, según sexo

Según sexo, en el año 2023, el 25,4% de los niños y el 19,4% de las niñas alcanzaron el nivel satisfactorio en **Matemática**, lo cual comparado con el año 2019 disminuyó en los niños y las niñas en 9,3 y 13,9 puntos porcentuales, respectivamente.

En cuanto a la evaluación en el nivel satisfactorio de **Lectura**, se observó que son las niñas las que obtienen mayores porcentajes (34,3%) que los niños (31,9%), con una brecha de 2,4 puntos porcentuales. Al comparar estos resultados con el año 2019, disminuyó en los niños y en las niñas en 0,5 y 2,5 puntos porcentuales, respectivamente.

GRÁFICO N° 8.2
PERÚ: NIÑOS DEL CUARTO GRADO DE EDUCACIÓN PRIMARIA CON NIVEL SATISFACTORIO EN MATEMÁTICA Y LECTURA, SEGÚN SEXO, 2016-2023
(Porcentaje)

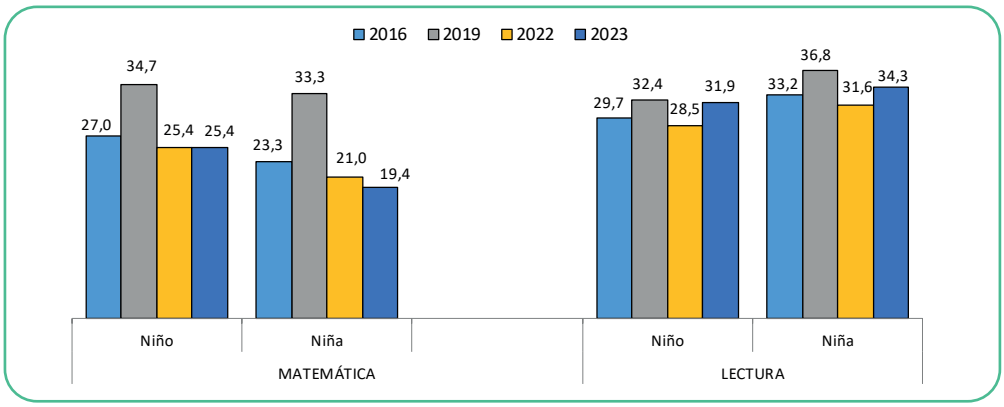

Nivel Satisfactorio: El estudiante logró los aprendizajes esperados para el grado y está listo para seguir aprendiendo.
Fuente: MINEDU - Unidad de Medición de la Calidad Educativa- Evaluación Censal de Estudiantes, Cuarto grado de primaria.

8.1.2 Cuarto grado de Primaria - Matemática y Lectura, según área de residencia

Según área de residencia, en el año 2023, el 24,2% de los niños y niñas del área urbana y el 13,7% del área rural, alcanzaron el nivel satisfactorio en Matemática, lo cual comparado con el año 2019 disminuyó 11,8 puntos porcentuales en el área urbana y 1,8 puntos porcentuales en el área rural.
En cuanto a la evaluación en el nivel satisfactorio de Lectura, se observó que los niños y niñas del área urbana (36,8%) obtuvieron mayores porcentajes que los del área rural (13,9%), con una brecha de 22,9 puntos porcentuales, a favor del área urbana.

GRÁFICO N° 8.3
PERÚ: NIÑOS DEL CUARTO GRADO DE EDUCACIÓN PRIMARIA CON NIVEL SATISFACTORIO EN MATEMÁTICA Y LECTURA, SEGÚN ÁREA DE RESIDENCIA, 2016-2023
(Porcentaje)

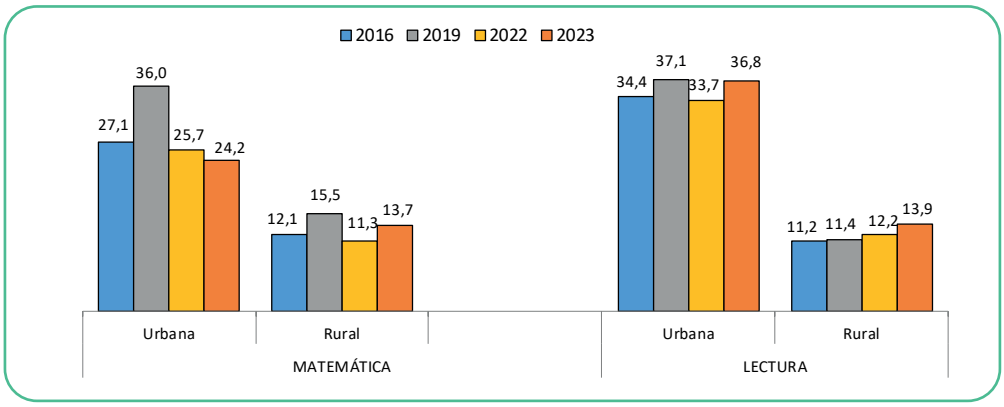

Nivel Satisfactorio: El estudiante logró los aprendizajes esperados para el grado y está listo para seguir aprendiendo.
Fuente: Ministerio de Educación - Unidad de Medición de la Calidad Educativa - Evaluación Censal de Estudiantes - Cuarto grado de Primaria

8.1.3 Cuarto grado de Primaria - Matemática y Lectura, según departamento

En el año 2023, el 50,6% de niñas y niños que cursaban el cuarto grado de educación primaria en el departamento de Tacna logró en forma satisfactoria los aprendizajes esperados en Matemática, seguido del departamento de Moquegua (44,3%) y Arequipa (33,3%), entre los principales.

Asimismo, el 55,2% de niñas y niños del mismo grado de estudios del departamento de Tacna, lograron en forma satisfactoria los aprendizajes esperados en Lectura, seguido del departamento de Moquegua (54,4%) y Arequipa (44,5%), entre los principales.

CUADRO Nº 8.2
PERÚ: NIÑOS DEL CUARTO GRADO DE EDUCACIÓN PRIMARIA CON NIVEL SATISFACTORIO EN MATEMÁTICA Y LECTURA, SEGÚN SEXO, SECTOR Y ÁMBITO GEOGRÁFICO, 2016-2023
(Porcentaje del total de evaluados)

Sexo / Sector / Ámbito geográfico	Matemática					Lectura				
	2016	2018	2019	2022	2023	2016	2018	2019	2022	2023
Total	25,2	30,7	34,0	23,3	22,5	31,4	34,8	34,5	30,0	33,0
Sexo										
Hombre	27,0	32,5	34,7	25,4	25,4	29,7	33,4	32,4	28,5	31,9
Mujer	23,3	28,9	33,3	21,0	19,4	33,2	36,3	36,8	31,6	34,3
Sector										
Estatal	24,3	29,4	32,4	20,8	21,7	27,3	31,9	30,1	24,6	29,2
No Estatal	27,5	34,4	38,1	30,2	24,3	42,6	42,9	45,5	44,9	42,8
Área de residencia										
Urbana	27,1	33,1	36,0	25,7	24,2	34,4	37,8	37,1	33,7	36,8
Rural	12,1	13,0	15,5	11,3	13,7	11,2	13,0	11,4	12,2	13,9
Departamento										
Amazonas	24,3	26,7	31,4	15,0	24,1	25,3	29,0	26,9	18,1	23,6
Áncash	21,3	24,7	30,5	21,3	19,4	26,1	28,7	30,2	27,1	28,7
Apurímac	20,3	30,1	35,6	26,6	27,4	22,1	30,5	31,3	27,4	32,6
Arequipa	35,5	43,1	44,2	39,0	33,3	45,4	47,6	46,4	44,7	44,5
Ayacucho	23,3	34,9	34,5	26,1	23,5	25,2	38,0	31,7	27,5	29,1
Cajamarca	26,5	25,8	28,7	14,4	17,1	25,8	26,8	23,9	16,5	21,3
Prov. Const. del Callao	33,4	38,6	38,9	26,3	27,8	41,2	44,3	43,5	38,3	43,6
Cusco	25,9	35,3	41,7	30,4	28,5	29,0	37,3	37,3	32,7	35,2
Huancavelica	24,3	30,4	36,9	26,4	27,6	21,7	28,0	28,2	25,3	29,9
Huánuco	14,3	19,2	29,6	18,3	17,8	16,8	21,1	26,7	20,5	24,2
Ica	29,5	34,1	40,5	24,8	23,8	34,6	37,1	39,1	30,3	34,7
Junín	32,8	38,2	38,1	29,6	26,4	35,6	38,1	34,1	31,7	32,9
La Libertad	22,0	25,7	30,8	20,0	20,7	27,8	30,3	28,7	26,6	29,0
Lambayeque	24,0	25,4	28,9	18,4	16,1	31,1	30,2	31,1	25,2	28,3
Lima Metropolitana 1/	28,5	36,8	39,1	27,9	25,5	40,0	43,4	44,4	40,5	42,8
Lima 2/	26,9	33,2	34,1	21,4	23,6	33,8	35,8	32,4	28,2	34,0
Loreto	5,0	5,9	5,7	5,2	4,4	9,8	11,0	9,1	9,6	9,0
Madre de Dios	12,3	20,9	20,1	13,0	14,0	19,5	26,2	23,4	15,5	20,1
Moquegua	47,5	52,6	53,6	51,3	44,3	51,9	50,1	52,0	51,8	54,4
Pasco	27,4	31,4	34,5	22,5	24,5	28,7	32,3	29,3	24,2	30,7
Piura	24,7	27,4	31,1	18,4	18,0	30,3	31,1	30,0	24,8	27,8
Puno	27,4	35,7	45,6	31,1	29,5	25,6	35,1	36,0	29,3	30,9
San Martín	16,0	20,0	24,1	10,9	11,5	20,8	27,6	24,2	13,5	17,3
Tacna	53,0	60,1	63,5	48,1	50,6	54,0	58,0	53,7	49,3	55,2
Tumbes	13,4	17,7	16,9	11,6	11,3	22,7	22,3	19,4	16,6	21,0
Ucayali	6,4	10,8	13,0	9,1	9,9	14,5	17,3	17,3	14,9	16,4

Nivel Satisfactorio: El estudiante logró los aprendizajes esperados para el grado y está listo para seguir aprendiendo.
1/ Dado que es una evaluación muestral con representatividad regional, debido al azar, las escuelas seleccionadas no abarcaron los 43 distritos que conforman la provincia de Lima.
2/ Denominación establecida mediante Ley N° 31140, las publicaciones estadísticas referidas a la Región Lima, se denominarán en adelante Departamento de Lima y comprende las provincias de: Barranca, Cajatambo, Canta, Cañete, Huaral, Huarochirí, Huaura, Oyón y Yauyos.
Fuente: Ministerio de Educación -Unidad de Medición de la Calidad Educativa -Evaluación Censal de Estudiantes -4to. Grado Primaria.

GRÁFICO N° 8.4
PERÚ: NIÑOS DEL CUARTO GRADO DE EDUCACIÓN PRIMARIA QUE SE ENCUENTRAN EN EL NIVEL SATISFACTORIO EN MATEMÁTICA Y LECTURA, SEGÚN DEPARTAMENTO, 2023
(Porcentaje del total de evaluados)

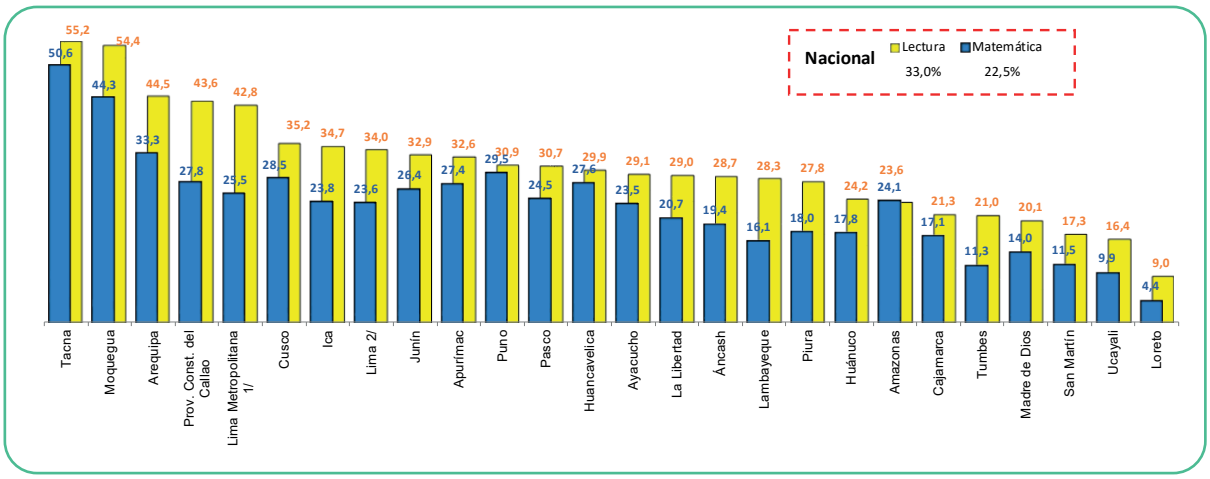

Nivel: Satisfactorio: El estudiante logró los aprendizajes esperados para el grado y está listo para seguir aprendiendo.
1/ Dado que es una evaluación muestral con representatividad regional, debido al azar, las escuelas seleccionadas no abarcaron los 43 distritos que conforman la provincia de Lima.
2/ Denominación establecida mediante Ley N° 31140, las publicaciones estadísticas referidas a la Región Lima, se denominará en adelante Lima y comprende las provincias de: Barranca, Cajatambo, Canta, Cañete, Huaral, Huarochirí, Huaura, Oyón y Yauyos.
Fuente: Ministerio de Educación-Unidad de Medición de la Calidad Educativa-Evaluación Censal de Estudiantes Cuarto.Grado de Primaria.

8.2 Evaluación Censal de Estudiantes - Segundo grado de Secundaria – Matemática y Lectura

En el año 2023, el 11,3% de niñas y niños que cursaban el segundo grado de educación secundaria logró en forma satisfactoria los aprendizajes esperados en Matemática, al comparar con lo obtenido en el año 2019 (17,7%) disminuyó en 6,4 puntos porcentuales.

Mientras que, el 18,4% de niñas y niños del mismo grado de estudios, lograron en forma satisfactoria los aprendizajes esperados en Lectura, al compararlo con el año 2019 (14,5%) aumentó en 3,9 puntos porcentuales.

CUADRO Nº 8.3
PERÚ: NIÑOS DEL SEGUNDO GRADO DE EDUCACIÓN SECUNDARIA CON NIVEL SATISFACTORIO EN MATEMÁTICA Y LECTURA, SEGÚN SEXO, SECTOR Y ÁREA DE RESIDENCIA, 2016-2023
(Porcentaje del total de evaluados)

Sexo / Sector / Área de residencia	Matemática					Lectura				
	2016	2018	2019	2022	2023	2016	2018	2019	2022	2023
Total	**11,5**	**14,1**	**17,7**	**12,7**	**11,3**	**14,3**	**16,2**	**14,5**	**19,1**	**18,4**
Sexo										
Hombre	12,8	15,8	19,7	15,3	14,1	12,6	15,3	13,1	17,7	17,3
Mujer	10,2	12,3	15,6	10,1	8,5	16,0	17,2	16,0	20,7	19,6
Sector										
Estatal	8,7	10,8	13,7	9,4	8,8	10,2	12,3	10,6	14,6	14,4
No Estatal	20,0	24,1	30,0	24,2	18,4	26,7	28,3	26,7	34,7	29,9
Área de residencia										
Urbana	12,7	15,4	19,3	15,2	12,9	15,8	17,9	16,0	23,1	20,9
Rural	2,5	3,1	4,8	4,1	4,1	2,0	2,9	2,4	5,4	7,0

Nivel Satisfactorio: El estudiante logró los aprendizajes esperados para el grado y está listo para seguir aprendiendo.
Fuente: MINEDU - Unidad de Medición de la Calidad Educativa- Evaluación Censal de Estudiantes, Cuarto grado de primaria.

GRÁFICO N° 8.5
PERÚ: NIÑOS DEL SEGUNDO GRADO DE EDUCACIÓN SECUNDARIA CON NIVEL SATISFACTORIO EN MATEMÁTICA Y LECTURA, 2016-2023
(Porcentaje)

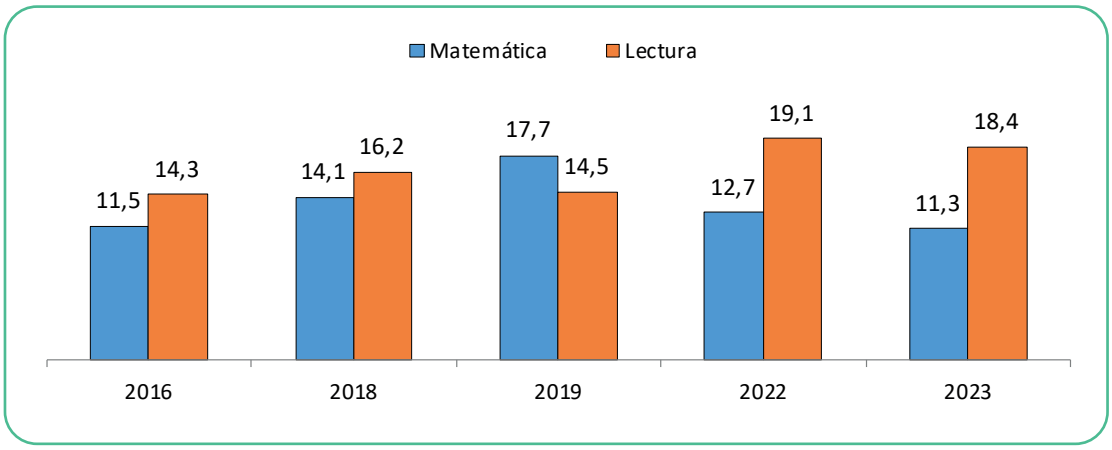

Nivel Satisfactorio: El estudiante logró los aprendizajes esperados para el grado y está listo para seguir aprendiendo.
Fuente: Ministerio de Educación - Unidad de Medición de la Calidad Educativa - Evaluación Censal de Estudiantes - Segundo grado de Secundaria

8.2.1 Segundo grado de Secundaria - Matemática y Lectura, según sexo

Según sexo, en el año 2023, el 14,1% de los adolescentes y el 8,5% de las adolescentes, alcanzaron el nivel satisfactorio en Matemática, lo cual comparado con el año 2019 disminuyó en los y las adolescentes en 5,6 y 7,1 puntos porcentuales, respectivamente.

En cuanto a la evaluación en el nivel satisfactorio de Lectura, se observó que son las niñas las que obtuvieron mayores porcentajes (19,6%) que los niños (17,3%), con una brecha de 2,3 puntos porcentuales, a favor de las niñas. Al comparar estos resultados con el año 2019, aumentó tanto en los niños como en las niñas.

GRÁFICO N° 8.6
PERÚ: NIÑOS DEL SEGUNDO GRADO DE EDUCACIÓN SECUNDARIA CON NIVEL SATISFACTORIO EN MATEMÁTICA Y LECTURA, SEGÚN SEXO, 2016 - 2023
(Porcentaje)

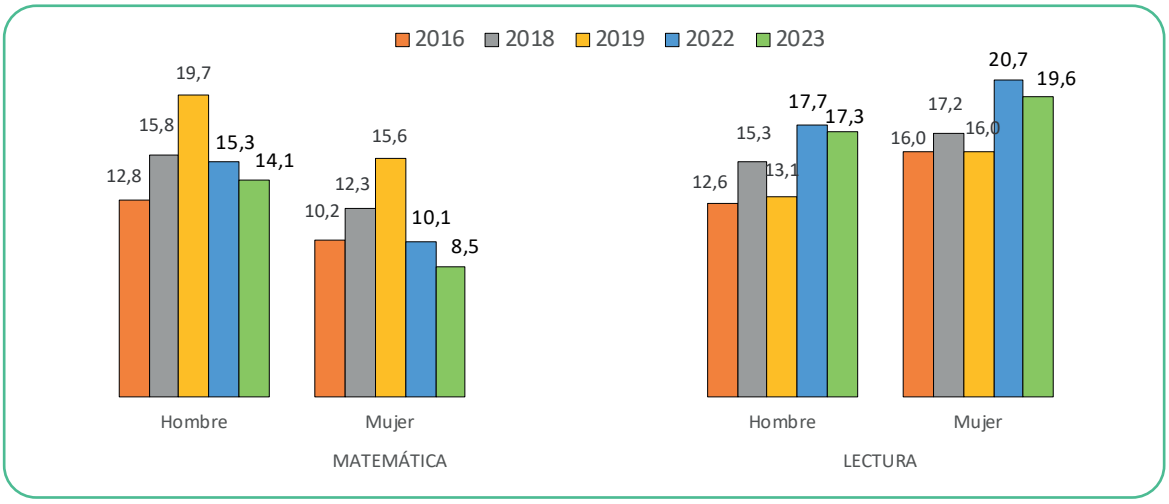

Fuente: Ministerio de Educación -MINEDU - UMC. Evaluación Censal de Estudiantes (ECE). Segundo grado de secundaria.

8.2.2 Segundo grado de Secundaria - Matemática y Lectura, según área de residencia

Según área de residencia, en el año 2023, el 12,9% de los niños y niñas del área urbana y el 4,1% del área rural, alcanzaron el nivel satisfactorio en Matemática, lo cual comparado con el año 2019 disminuyó en 6,4 puntos porcentuales en el área urbana y 0,7 punto porcentual en el área rural.

En cuanto a la evaluación en el nivel satisfactorio de Lectura, se observó que los niños y niñas del área urbana (20,9%) obtuvieron mayores porcentajes que los del área rural (7,0%), registrándose un aumento respecto al 2019, de 4,9 y 4,6 puntos porcentuales, en el área urbana y rural respectivamente.

GRÁFICO N° 8.7
PERÚ: NIÑOS DEL SEGUNDO GRADO DE EDUCACIÓN SECUNDARIA CON NIVEL SATISFACTORIO EN MATEMÁTICA Y LECTURA, SEGÚN ÁREA DE RESIDENCIA, 2016 - 2023
(Porcentaje del total de evaluados)

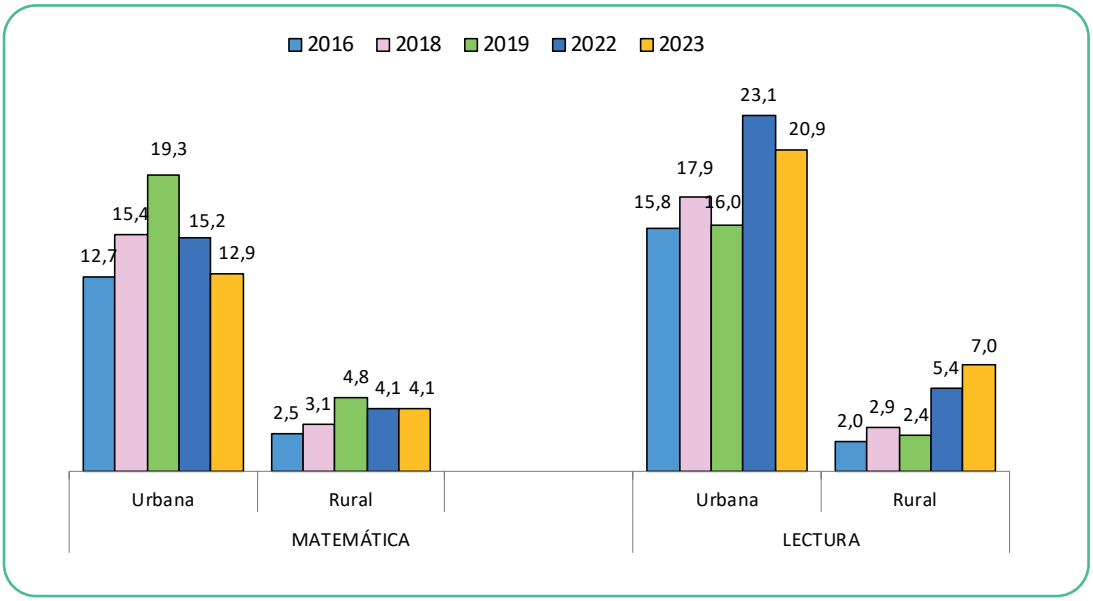

Nivel Satisfactorio: El estudiante logró los aprendizajes esperados para el grado y está listo para seguir aprendiendo.
Fuente: Ministerio de Educación - Unidad de Medición de la Calidad Educativa - Evaluación Censal de Estudiantes Segundo grado de Secundaria.

8.2.3 Segundo grado de Secundaria - Matemática y Lectura, según departamento

En el año 2023, el 27,4% de niñas y niños del departamento de Tacna que cursaban el Segundo grado de educación secundaria, logró en forma satisfactoria los aprendizajes esperados en Matemática, seguido del departamento de Moquegua (25,7%) y Arequipa (20,7%), entre los principales.

Asimismo, el 33,3% de niñas y niños del departamento de Tacna del mismo grado de estudios, lograron en forma satisfactoria los aprendizajes esperados en Lectura, seguido del departamento de Moquegua (32,1%) y Arequipa (29,7%), entre los principales.

CUADRO Nº 8.4
PERÚ: NIÑOS DEL SEGUNDO GRADO DE EDUCACIÓN SECUNDARIA CON NIVEL SATISFACTORIO EN MATEMÁTICA Y LECTURA, SEGÚN SEXO, SECTOR Y ÁMBITO GEOGRÁFICO, 2016-2023

(Porcentaje del total de evaluados)

Sexo / Sector / Ámbito geográfico	Matemática					Lectura				
	2016	2018	2019	2022	2023	2016	2018	2019	2022	2023
Total	**11,5**	**14,1**	**17,7**	**12,7**	**11,3**	**14,3**	**16,2**	**14,5**	**19,1**	**18,4**
Sexo										
Hombre	12,8	15,8	19,7	15,3	14,1	12,6	15,3	13,1	17,7	17,3
Mujer	10,2	12,3	15,6	10,1	8,5	16,0	17,2	16,0	20,7	19,6
Sector										
Estatal	8,7	10,8	13,7	9,4	8,8	10,2	12,3	10,6	14,6	14,4
No Estatal	20,0	24,1	30,0	24,2	18,4	26,7	28,3	26,7	34,7	29,9
Área de residencia										
Urbana	12,7	15,4	19,3	15,2	12,9	15,8	17,9	16,0	23,1	20,9
Rural	2,5	3,1	4,8	4,1	4,1	2,0	2,9	2,4	5,4	7,0
Departamento										
Amazonas	9,0	8,0	11,7	6,3	7,9	7,6	8,3	7,5	9,6	13,0
Áncash	9,0	10,2	12,7	8,6	10,5	10,7	11,8	10,2	14,6	16,2
Apurímac	5,1	6,6	10,5	9,8	10,6	5,4	7,4	7,4	12,2	17,8
Arequipa	22,8	25,7	30,9	22,4	20,7	25,4	27,5	24,1	31,6	29,7
Ayacucho	9,3	9,2	13,6	10,0	11,8	8,8	10,2	10,0	13,9	18,5
Cajamarca	7,1	8,7	12,0	7,5	5,0	6,9	8,6	7,8	10,1	9,2
Prov. Const. del Callao	12,7	16,7	20,3	15,2	12,1	19,1	20,7	18,0	24,3	22,0
Cusco	10,0	11,3	16,1	12,5	13,9	10,4	12,4	11,7	18,2	20,2
Huancavelica	4,6	6,0	8,1	7,0	8,7	4,0	5,6	4,5	8,3	11,7
Huánuco	5,8	6,2	8,4	6,7	7,1	5,6	7,3	6,4	9,9	11,3
Ica	13,3	16,4	20,0	15,3	12,9	15,4	17,5	15,6	23,2	19,2
Junín	15,5	19,6	23,6	15,1	14,6	14,0	17,4	15,7	19,7	19,5
La Libertad	11,1	12,3	14,9	9,5	8,9	14,7	14,9	13,1	16,5	14,9
Lambayeque	11,2	12,4	15,2	9,1	8,6	13,7	14,4	12,6	13,9	16,7
Lima Metropolitana 1/	15,2	20,2	24,9	19,6	15,3	22,0	25,0	22,5	29,6	26,2
Lima 2/	12,9	13,8	17,8	13,6	11,3	14,0	15,0	13,5	19,4	16,5
Loreto	1,7	1,9	2,2	2,1	1,8	4,3	4,1	3,1	5,1	5,3
Madre de Dios	7,4	6,7	9,9	7,5	5,9	9,1	8,1	7,0	11,4	9,9
Moquegua	24,3	31,3	34,1	26,3	25,7	24,4	30,2	24,6	34,6	32,1
Pasco	11,5	12,6	14,0	13,0	10,2	9,8	11,8	9,9	16,3	14,8
Piura	9,2	11,4	13,4	7,4	6,0	12,2	13,6	11,6	13,9	12,6
Puno	8,2	10,6	16,6	11,9	12,6	7,2	10,1	10,1	14,4	14,2
San Martín	5,0	6,1	8,6	5,4	5,0	7,0	7,9	6,9	9,2	9,0
Tacna	30,3	31,0	38,0	27,1	27,4	28,9	31,1	27,0	36,6	33,3
Tumbes	5,1	6,3	8,0	4,3	4,3	9,1	9,5	8,2	9,5	9,5
Ucayali	3,2	4,1	4,7	4,2	4,7	6,0	6,6	4,8	7,3	9,5

Nivel Satisfactorio: El estudiante logró los aprendizajes esperados para el grado y está listo para seguir aprendiendo.
1/ Dado que es una evaluación muestral con representatividad regional, debido al azar, las escuelas seleccionadas no abarcaron los 43 distritos que conforman la provincia de Lima.
2/ Denominación establecida mediante Ley N° 31140, las publicaciones estadísticas referidas a la Región Lima, se denominarán en adelante Departamento de Lima y comprende las provincias de: Barranca, Cajatambo, Canta, Cañete, Huaral, Huarochirí, Huaura, Oyón y Yauyos.
Fuente: Ministerio de Educación-Unidad de Medición de la Calidad Educativa-Evaluación Censal de Estudiantes 2do.Grado Secundaria.

GRÁFICO N° 8.8
PERÚ: NIÑOS DEL SEGUNDO GRADO DE EDUCACIÓN SECUNDARIA QUE SE ENCUENTRAN EN EL NIVEL SATISFACTORIO EN MATEMÁTICA Y LECTURA, SEGÚN DEPARTAMENTO, 2023
(Porcentaje)

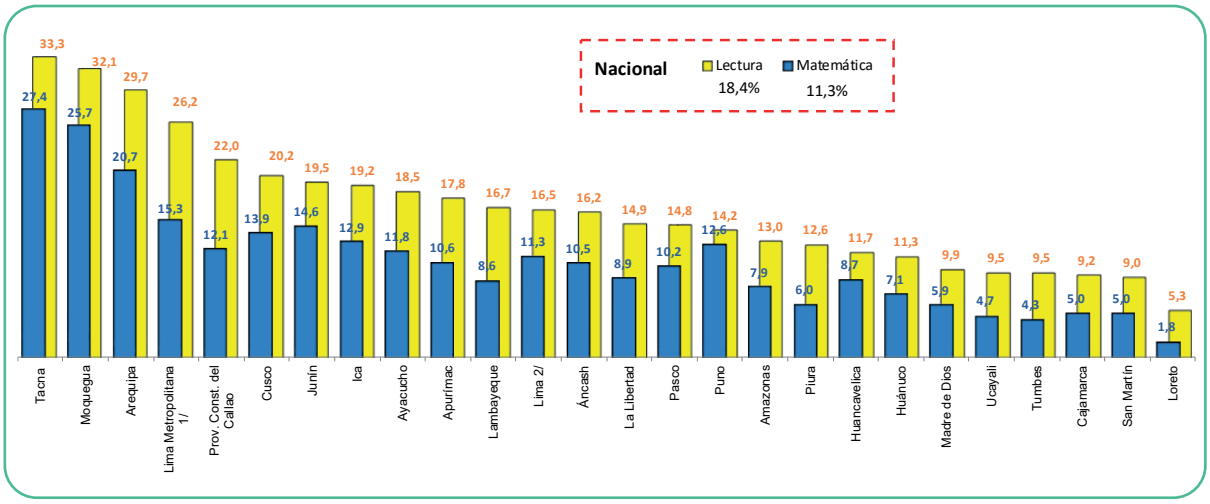

Nivel: Satisfactorio: El estudiante logró los aprendizajes esperados para el grado y está listo para seguir aprendiendo.

1/ Dado que es una evaluación muestral con representatividad regional, debido al azar, las escuelas seleccionadas no abarcaron los 43 distritos que conforman la provincia de Lima.

2/ Denominación establecida mediante Ley N° 31140, las publicaciones estadísticas referidas a la Región Lima, se denominará en adelante Lima y comprende las provincias de: Barranca, Cajatambo, Canta, Cañete, Huaral, Huarochirí, Huaura, Oyón y Yauyos.

Fuente: Ministerio de Educación-Unidad de Medición de la Calidad Educativa-Evaluación Censal de Estudiantes Segundo.Grado de Secundaria.

Capítulo

9 CARACTERÍSTICAS EDUCATIVAS DE LA POBLACIÓN DE 15 A 29 AÑOS DE EDAD

Capítulo 9 CARACTERÍSTICAS EDUCATIVAS DE LA POBLACIÓN DE 15 A 29 AÑOS DE EDAD

En este capítulo se presenta indicadores de educación de la población de 15 a 29 años de edad. La información se estimó para los años 2013, 2019, 2022 y 2023, desagregada por sexo, ámbito geográfico, condición de pobreza y lengua materna.

9.1 Nivel educativo alcanzado de la población de 15 a 29 años

En el año 2023, el 55,5% de la población de **15 a 29 años** de edad logró estudiar algún año de educación secundaria, el 39,2% educación superior (23,3% educación universitaria y el 15,9% superior no universitaria), el 4,8% tiene educación primaria. Comparado con el año 2022, se incrementó la población joven con educación superior en 2,4 puntos porcentuales, al pasar de 36,8% a 39,2%. Respecto al 2019, se incrementó en 0,7 punto porcentual los jóvenes con educación superior.

Según grupos de edad, entre los años 2022 y 2023, la población de **15 a 24 años** de edad con educación **primaria** se redujo en 0,3 punto porcentual, al pasar de 3,6% a 3,3%. Asimismo, los que cuentan con nivel **secundaria**, disminuyeron en 1,4 puntos porcentuales al pasar de 64,8% a 63,4%. Respecto al año 2019, para este mismo grupo de edad, disminuyó en 1,4 puntos porcentuales en primaria; mientras que, aumentó en 1,0 punto porcentual en secundaria.

Respecto al nivel de educación superior, el grupo de **15 a 24 años**, aumentó en 1,8 punto porcentual, pasando de 31,2% (2022) a 33,0% (2023), y en la población de **25 a 29 años** creció en 3,7 puntos porcentuales al pasar de 48,1% (2022) a 51,8% (2023). En relación al año 2019, la población de 15 a 24 años con nivel superior aumentó en 0,6 punto porcentual, mientras que, la población de 25 a 29 años con educación superior disminuyó en 0,6 punto porcentual.

Según área de residencia en el año 2023, los jóvenes de **15 a 29 años** del área urbana lograron mejores niveles educativos; el 43,6% tenían educación superior; en tanto los jóvenes del área rural que tenían este nivel educativo fue el 20,7%, siendo la brecha de 22,9 puntos porcentuales. El 52,7% de los jóvenes del área urbana y el 67,1% del área rural lograron estudiar algún año de educación secundaria.

CUADRO Nº 9.1
PERÚ: NIVEL DE EDUCACIÓN ALCANZADO POR LA POBLACIÓN DE 15 A 29 AÑOS DE EDAD, SEGÚN ÁREA DE RESIDENCIA, 2013, 2019, 2022 Y 2023
(Porcentaje)

Nivel educativo/área de residencia	2013			2019			2022			2023		
	Total	15 a 24 años	25 a 29 años	Total	15 a 24 años	25 a 29 años	Total	15 a 24 años	25 a 29 años	Total	15 a 24 años	25 a 29 años
Nacional	**100,0**	**100,0**	**100,0**	**100,0**	**100,0**	**100,0**	**100,0**	**100,0**	**100,0**	**100,0**	**100,0**	**100,0**
Sin nivel/inicial	0,7	0,4	1,3	0,5	0,4	0,7	0,6	0,4	0,9	0,5	0,3	0,8
Primaria 1/	8,6	7,5	11,4	6,2	4,7	9,6	5,3	3,6	8,8	4,8	3,3	8,0
Secundaria	57,1	63,4	41,3	54,8	62,4	37,3	57,3	64,8	42,2	55,5	63,4	39,4
Superior	33,5	28,6	46,0	38,5	32,4	52,4	36,8	31,2	48,1	39,2	33,0	51,8
No universitaria incompleta	7,2	7,2	7,2	7,5	7,9	6,7	8,0	8,0	8,0	9,0	9,1	8,7
No universitaria completa	6,7	4,1	13,1	7,3	4,4	13,9	6,9	4,1	12,6	6,9	4,0	13,0
Universitaria incompleta	14,0	15,2	11,0	16,3	17,4	13,7	14,8	16,5	11,4	15,7	17,5	12,0
Universitaria completa 2/	5,7	2,1	14,7	7,4	2,7	18,1	7,0	2,6	16,0	7,6	2,5	18,1
Urbana	**100,0**	**100,0**	**100,0**	**100,0**	**100,0**	**100,0**	**100,0**	**100,0**	**100,0**	**100,0**	**100,0**	**100,0**
Sin nivel/inicial	0,5	0,3	0,8	0,3	0,3	0,4	0,4	0,3	0,6	0,3	0,3	0,5
Primaria 1/	4,5	3,9	6,0	3,9	3,0	5,7	3,6	2,5	5,8	3,3	2,3	5,3
Secundaria	55,6	61,9	40,8	51,9	59,7	35,3	54,9	62,4	40,4	52,7	60,9	37,0
Superior	39,5	33,9	52,4	44,0	37,0	58,6	41,1	34,8	53,3	43,6	36,5	57,2
No universitaria incompleta	8,0	8,0	7,9	8,1	8,5	7,2	8,5	8,4	8,7	9,4	9,3	9,4
No universitaria completa	7,7	4,7	14,7	8,2	4,8	15,2	7,6	4,5	13,7	7,6	4,2	14,0
Universitaria incompleta	16,6	18,5	12,4	18,8	20,4	15,5	16,8	18,8	12,9	17,8	20,1	13,4
Universitaria completa 2/	7,1	2,7	17,4	8,9	3,3	20,7	8,2	3,1	18,0	8,8	2,8	20,3
Rural	**100,0**	**100,0**	**100,0**	**100,0**	**100,0**	**100,0**	**100,0**	**100,0**	**100,0**	**100,0**	**100,0**	**100,0**
Sin nivel/inicial	1,4	0,8	3,4	1,2	0,8	2,3	1,3	0,8	2,6	1,0	0,5	2,4
Primaria 1/	22,7	18,8	35,7	16,0	11,0	31,9	12,6	7,9	24,5	11,1	7,1	22,0
Secundaria	62,5	68,1	43,7	66,8	72,7	48,0	67,4	73,7	51,2	67,1	72,8	52,2
Superior	13,4	12,3	17,1	16,0	15,5	17,8	18,7	17,6	21,7	20,7	19,7	23,4
No universitaria incompleta	4,3	4,5	3,8	5,3	5,7	3,9	5,9	6,5	4,5	7,4	8,2	5,3
No universitaria completa	3,1	2,3	5,7	3,6	2,8	6,3	3,8	2,5	7,2	4,2	2,9	7,5
Universitaria incompleta	5,1	5,2	4,9	5,8	6,4	3,9	6,8	7,8	4,2	6,5	7,3	4,4
Universitaria completa 2/	0,9	0,3	2,7	1,3	0,6	3,7	2,2	0,8	5,8	2,5	1,2	6,1

1/ Los años 2019, 2022 y 2023 incluyen educación básica especial.
2/ Incluye postgrado.
Fuente: Instituto Nacional de Estadística e Informática-Encuesta Nacional de Hogares.

GRÁFICO N° 9.1
PERÚ: NIVEL DE EDUCACIÓN ALCANZADO POR LA POBLACIÓN DE 15 A 29 AÑOS, SEGÚN ÁREA DE RESIDENCIA, 2019 Y 2023
(Porcentaje)

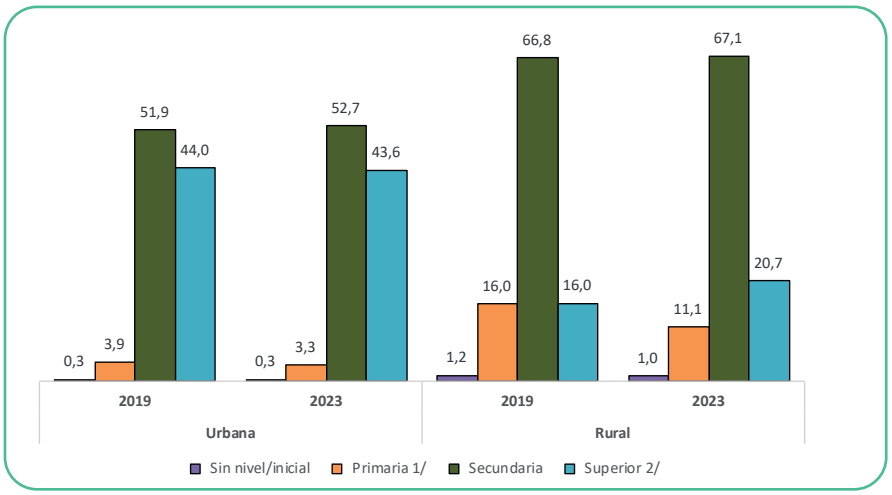

1/ Incluye educación básica especial.
2/ Incluye postgrado.
Fuente: Instituto Nacional de Estadística e Informática-Encuesta Nacional de Hogares.

9.2 Nivel de educación alcanzado por la población de 15 a 29 años, según sexo

Según sexo, en el año 2023 el 42,2% de las mujeres alcanzaron el nivel de educación superior (No universitaria 17,3% y Universitaria 24,9%) frente al 36,2% de los hombres (No universitaria 14,6% y Universitaria 21,6%), con una brecha de 6,0 puntos porcentuales a favor de las mujeres.

CUADRO Nº 9.2
PERÚ: NIVEL DE EDUCACIÓN DE LA POBLACIÓN DE 15 A 29 AÑOS DE EDAD, SEGÚN SEXO, 2013, 2019, 2022 Y 2023
(Porcentaje)

Nivel educativo/sexo	2013			2019			2022			2023		
	Total	15 a 24 años	25 a 29 años	Total	15 a 24 años	25 a 29 años	Total	15 a 24 años	25 a 29 años	Total	15 a 24 años	25 a 29 años
Hombre	**100,0**	**100,0**	**100,0**	**100,0**	**100,0**	**100,0**	**100,0**	**100,0**	**100,0**	**100,0**	**100,0**	**100,0**
Sin nivel/inicial	0,6	0,4	1,1	0,4	0,3	0,5	0,7	0,4	1,1	0,5	0,4	0,8
Primaria 1/	7,7	7,1	9,1	5,7	4,7	7,7	5,1	3,6	8,2	4,5	3,3	7,0
Secundaria	59,1	65,6	43,7	57,6	65,3	40,2	59,8	67,6	43,8	58,7	66,4	42,9
Superior	32,6	26,9	46,1	36,4	29,7	51,5	34,5	28,3	46,9	36,2	29,9	49,3
No universitaria incompleta	6,9	7,0	6,8	7,4	7,7	6,7	7,8	7,4	8,6	8,7	8,8	8,4
No universitaria completa	6,4	3,6	12,9	6,7	3,7	13,4	6,3	3,6	11,8	5,9	3,4	11,1
Universitaria incompleta	14,1	14,5	12,9	15,7	16,0	14,8	14,2	15,4	11,9	15,0	15,9	13,0
Universitaria completa 2/	5,2	1,8	13,5	6,7	2,3	16,5	6,1	1,9	14,6	6,6	1,7	16,7
Mujer	**100,0**	**100,0**	**100,0**	**100,0**	**100,0**	**100,0**	**100,0**	**100,0**	**100,0**	**100,0**	**100,0**	**100,0**
Sin nivel/inicial	0,8	0,5	1,5	0,6	0,5	0,9	0,5	0,4	0,7	0,4	0,2	0,8
Primaria 1/	9,6	7,9	14,0	6,8	4,7	11,6	5,6	3,6	9,5	5,2	3,3	9,0
Secundaria	55,0	61,2	38,6	51,8	59,5	34,1	54,7	61,8	40,5	52,2	60,2	35,8
Superior	34,6	30,4	45,9	40,8	35,3	53,4	39,2	34,2	49,3	42,2	36,3	54,4
No universitaria incompleta	7,4	7,4	7,6	7,7	8,2	6,7	8,2	8,6	7,4	9,3	9,4	9,0
No universitaria completa	7,0	4,6	13,3	7,9	5,1	14,4	7,5	4,5	13,5	8,0	4,6	15,0
Universitaria incompleta	14,0	15,9	8,8	17,0	18,9	12,5	15,4	17,7	10,9	16,3	19,0	10,9
Universitaria completa 2/	6,2	2,5	16,1	8,2	3,1	19,8	8,0	3,3	17,4	8,6	3,2	19,5

1/ Los años 2019, 2022 y 2023 incluyen educación básica especial.
2/ Incluye postgrado.
Fuente: Instituto Nacional de Estadística e Informática-Encuesta Nacional de Hogares.

9.3 Asistencia a educación superior de la población de 15 a 29 años

De acuerdo a los resultados de la Encuesta Nacional de Hogares, en el año 2023, el 6,9% de la población de 15 a 29 años asistió a educación superior no universitaria, comparado con el año 2022 (6,1%) aumentó en 0,8 punto porcentual y respecto al 2019 (5,8%), creció en 1,1 puntos porcentuales.

Según sexo, el 6,4% de hombres y el 7,4% de mujeres asistieron a este nivel educativo, mostrando una diferencia de 1,0 punto porcentual a favor de las mujeres.

En relación a educación superior universitaria, el 11,9% de los jóvenes de 15 a 29 años de edad asistieron a educación universitaria, esta fue mayor en las mujeres (12,6%) que, en los hombres (11,4%), registrando una brecha de 1,2 puntos porcentuales a favor de las mujeres. Asimismo, la población de 15 a 24 años de edad mostró una mayor tasa de asistencia a educación superior universitaria, 14,9%; el registrado entre las mujeres (16,1%) fue superior al de hombres (13,7%).

CUADRO Nº 9.3
PERÚ: TASA DE ASISTENCIA DE LA POBLACIÓN DE 15 A 29 AÑOS DE EDAD A EDUCACIÓN SUPERIOR, SEGÚN SEXO, 2013, 2019, 2022 Y 2023
(Porcentaje)

Educación superior / sexo	2013			2019			2022			2023		
	Total	15 a 24 años	25 a 29 años	Total	15 a 24 años	25 a 29 años	Total	15 a 24 años	25 a 29 años	Total	15 a 24 años	25 a 29 años
Superior no universitaria	**5,5**	**6,8**	**2,0**	**5,8**	**7,3**	**2,3**	**6,1**	**7,8**	**2,6**	**6,9**	**9,0**	**2,5**
Hombre	5,4	6,9	1,8	5,8	7,3	2,3	5,6	7,3	2,3	6,4	8,2	2,8
Mujer	5,6	6,8	2,2	5,9	7,4	2,3	6,5	8,3	2,9	7,4	9,9	2,3
Superior universitaria	**12,3**	**14,1**	**7,6**	**12,7**	**14,9**	**7,7**	**11,5**	**14,1**	**6,2**	**11,9**	**14,9**	**6,0**
Hombre	11,9	13,2	8,7	12,5	14,2	8,7	10,7	12,8	6,5	11,4	13,7	6,5
Mujer	12,7	15,1	6,3	13,0	15,7	6,6	12,3	15,5	5,9	12,6	16,1	5,4

Fuente: Instituto Nacional de Estadística e Informática-Encuesta Nacional de Hogares.

9.4 Asistencia de la población de 15 a 29 años a educación superior, según lengua materna

La población de 15 a 29 años que asistió a educación superior universitaria en el 2023, fue mayor entre los que tienen como lengua materna el castellano (12,6%) que, los que tienen como lengua materna una lengua nativa (6,2%). Asimismo, en el grupo de 15 a 24 años de edad, fue mayor la tasa de asistencia; 15,5% entre los que tienen como primera lengua al castellano, 16,8% entre las mujeres y 14,3% en los hombres; en tanto que, entre los que tienen como primer idioma una lengua nativa, la tasa de asistencia fue de 9,0%, mayor entre las mujeres (10,0%) respecto a los hombres (8,1%).

CUADRO Nº 9.4
PERÚ: TASA DE ASISTENCIA DE LA POBLACIÓN DE 15 A 29 AÑOS DE EDAD A EDUCACIÓN SUPERIOR, SEGÚN LENGUA MATERNA APRENDIDA EN LA NIÑEZ Y SEXO, 2013, 2019, 2022 Y 2023
(Porcentaje)

Lengua materna/educación superior/sexo	2013			2019			2022			2023		
	Total	15 a 24 años	25 a 29 años	Total	15 a 24 años	25 a 29 años	Total	15 a 24 años	25 a 29 años	Total	15 a 24 años	25 a 29 años
Lengua Castellano												
Superior no universitaria	**5,6**	**7,0**	**2,0**	**5,9**	**7,4**	**2,3**	**6,1**	**7,8**	**2,6**	**7,0**	**9,1**	**2,4**
Hombre	5,5	7,0	1,8	5,7	7,3	2,3	5,6	7,2	2,2	6,4	8,1	2,7
Mujer	5,7	7,0	2,2	6,0	7,5	2,3	6,7	8,5	3,0	7,6	10,2	2,0
Superior universitaria	**12,9**	**15,0**	**7,9**	**13,5**	**15,8**	**8,2**	**12,1**	**14,7**	**6,5**	**12,6**	**15,5**	**6,5**
Hombre	12,4	13,9	8,8	13,3	15,0	9,4	11,0	13,2	6,4	11,9	14,3	6,9
Mujer	13,5	16,1	6,7	13,8	16,7	7,0	13,2	16,3	6,7	13,3	16,8	6,1
Lengua Nativa 1/												
Superior no universitaria	**4,6**	**5,6**	**2,1**	**5,6**	**7,3**	**2,4**	**5,5**	**7,6**	**2,0**	**6,4**	**8,1**	**3,7**
Hombre	4,5	5,9	1,5	6,1	8,0	2,1	6,3	8,2	2,9	6,7	8,7	3,4
Mujer	4,7	5,3	2,9	5,2	6,5	2,6	4,6	6,9	1,2	6,1	7,5	4,0
Superior universitaria	**6,6**	**7,0**	**5,8**	**5,7**	**6,8**	**3,3**	**6,6**	**8,6**	**3,6**	**6,2**	**9,0**	**2,0**
Hombre	7,7	7,3	8,4	6,4	7,6	3,9	8,6	9,5	7,0	6,3	8,1	3,4
Mujer	5,5	6,6	2,6	4,9	6,0	2,8	4,5	7,5	0,3	6,2	10,0	0,7

1/ Comprende: quechua, aimara y otra lengua nativa. Además en los años 2022 y 2023 ashaninka, awajún/aguaruna, shipibo-konibo, shawi/chayahuita, matsigenka/machiguenga y achuar.
Fuente: Instituto Nacional de Estadística e Informática-Encuesta Nacional de Hogares.

Respecto al año 2019, la tasa de asistencia a educación superior universitaria disminuyó en la población que tiene como lengua materna al castellano en 0,9 punto porcentual al pasar de 13,5% a 12,6%; mientras que, entre los que tienen una lengua nativa, aumentó en 0,5 punto porcentual (pasó de 5,7% a 6,2%).

GRÁFICO N° 9.2
PERÚ: TASA DE ASISTENCIA DE LA POBLACIÓN DE 15 A 29 AÑOS DE EDAD A EDUCACIÓN SUPERIOR, SEGÚN LENGUA MATERNA APRENDIDA EN LA NIÑEZ, 2019 Y 2023
(Porcentaje)

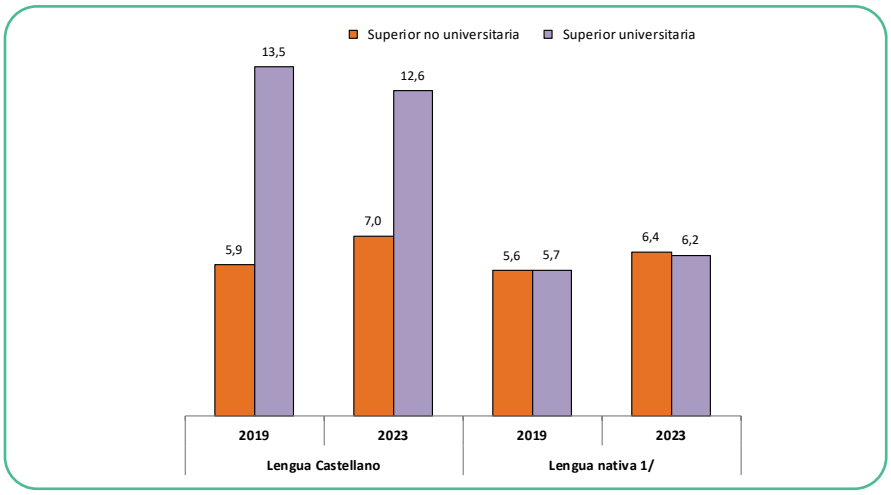

1/ Comprende: quechua, aimara y otra lengua nativa. Además en el 2023 ashaninka, awajún/aguaruna, shipibo-konibo, shawi/chayahuita, matsigenka/machiguenga y achuar.
Fuente: Instituto Nacional de Estadística e Informática-Encuesta Nacional de Hogares.

9.5 Población de 15 a 29 años que asiste a educación superior, según condición de pobreza

La tasa de asistencia a educación universitaria de la población de 15 a 29 años de edad por condición de pobreza mostró diferencias en el año 2023, entre los no pobres la tasa de asistencia se ubicó en 15,0% y entre los pobres en 4,1%, mostrando una brecha de 10,9 puntos porcentuales a favor de los no pobres. Entre los jóvenes de 15 a 24 años de edad, se registró mayores niveles de asistencia a educación universitaria; 18,9% entre los no pobres y 4,8% entre los pobres.

Por otro lado, la tasa de asistencia a educación superior no universitaria de los jóvenes de 15 a 29 años de edad fue de 6,9%, entre los no pobres alcanzó al 7,3% y en los jóvenes en condición de pobreza al 5,8%.

CUADRO Nº 9.5
PERÚ: TASA DE ASISTENCIA DE LA POBLACIÓN DE 15 A 29 AÑOS DE EDAD A EDUCACIÓN SUPERIOR, SEGÚN CONDICIÓN DE POBREZA, 2013, 2019, 2022 Y 2023
(Porcentaje)

Condición de pobreza/ educación superior	2013			2019			2022			2023		
	Total	15 a 24 años	25 a 29 años	Total	15 a 24 años	25 a 29 años	Total	15 a 24 años	25 a 29 años	Total	15 a 24 años	25 a 29 años
Total												
Superior no universitaria	5,5	6,8	2,0	5,8	7,3	2,3	6,1	7,8	2,6	6,9	9,0	2,5
Superior universitaria	12,3	14,1	7,6	12,7	14,9	7,7	11,5	14,1	6,2	11,9	14,9	6,0
Pobre												
Superior no universitaria	3,3	4,2	0,8	3,4	4,1	1,4	4,4	5,9	1,1	5,8	7,8	1,5
Superior universitaria	2,1	2,4	1,4	2,6	3,2	0,6	4,8	6,0	2,2	4,1	4,8	2,5
No pobre												
Superior no universitaria	6,0	7,6	2,3	6,4	8,2	2,5	6,6	8,4	3,1	7,3	9,5	2,9
Superior universitaria	15,0	17,4	9,0	15,1	17,9	9,1	13,9	17,1	7,5	15,0	18,9	7,2

Fuente: Instituto Nacional de Estadística e Informática-Encuesta Nacional de Hogares.

9.6 Población de 15 a 29 años que asistió a educación superior no universitaria, según resultado obtenido

En el año 2023, del total de la población de 15 a 29 años que asistió a **educación superior no universitaria**, el 91,6% aprobó el año académico, entre los hombres el 91,7% y en las mujeres el 91,6%.

Según **área de residencia**, el 91,2% de la población del área urbana y el 93,6% del área rural, aprobaron el año académico.

Por **lengua materna**, la población con lengua nativa registró un mayor porcentaje de aprobación (95,9%) que, aquellos cuya primera lengua fue el castellano (91,3%). Se observó que, la población con lengua castellano que aprobó disminuyó en 0,9 punto porcentual, al pasar de 92,2% (2019) a 91,3% (2023); mientras que, la población con lengua nativa, para el mismo periodo, creció en 1,3 puntos porcentuales al pasar de 94,6% a 95,9%.

CUADRO N° 9.6
PERÚ: POBLACIÓN DE 15 A 29 AÑOS QUE ASISTIÓ EL AÑO PASADO A EDUCACIÓN SUPERIOR NO UNIVERSITARIA Y RESULTADO QUE OBTUVO, 2013, 2019, 2022 Y 2023
(Porcentaje)

Sexo/área de residencia/ lengua materna	2013					2019					2022					2023				
	Total	Aprobado	Desaprobado	Retirado	Otro 1/	Total	Aprobado	Desaprobado	Retirado	Otro 1/	Total	Aprobado	Desaprobado	Retirado	Otro 1/	Total	Aprobado	Desaprobado	Retirado	Otro 1/
Total	**100,0**	91,3	0,4	2,8	5,6	**100,0**	92,4	0,4	2,2	4,9	**100,0**	91,0	0,1	3,2	5,7	**100,0**	91,6	0,1	3,0	5,2
Hombre	**100,0**	90,5	0,6	2,9	6,0	**100,0**	91,1	0,8	2,8	5,4	**100,0**	89,9	0,1	3,6	6,4	**100,0**	91,7	0,1	2,0	6,2
Mujer	**100,0**	92,1	0,2	2,6	5,1	**100,0**	93,7	0,1	1,6	4,5	**100,0**	92,0	0,0	2,9	5,1	**100,0**	91,6	0,1	3,9	4,4
Área de residencia																				
Urbana	**100,0**	90,8	0,5	2,9	5,8	**100,0**	92,4	0,2	2,2	5,2	**100,0**	91,1	0,0	3,4	5,5	**100,0**	91,2	0,1	3,1	5,5
Rural	**100,0**	93,9	0,0	2,1	4,0	**100,0**	92,7	1,5	2,0	3,8	**100,0**	90,4	0,3	2,1	7,2	**100,0**	93,6	0,1	2,4	3,8
Lengua materna																				
Lengua Nativa 2/	**100,0**	95,8	0,1	0,0	4,1	**100,0**	94,6	0,7	2,1	2,6	**100,0**	91,5	0,0	0,4	8,1	**100,0**	95,9	0,0	0,8	3,3
Castellano	**100,0**	90,9	0,4	3,0	5,7	**100,0**	92,2	0,4	2,1	5,3	**100,0**	90,9	0,1	3,5	5,5	**100,0**	91,3	0,2	3,2	5,4

1/ Considera a los estudiantes que aún no han concluído el año electivo.
2/ Comprende: quechua, aimara y otra lengua nativa. Además en los años 2022 y 2023 ashaninka, awajún/aguaruna, shipibo-konibo, shawi/chayahuita, matsigenka/machiguenga y achuar.
Fuente: Instituto Nacional de Estadística e Informática-Encuesta Nacional de Hogares.

9.7 Población joven que aprobó educación superior no universitaria, según departamento

En el año 2023, la población de 15 a 29 años que asistió a educación superior no universitaria, el 91,6% aprobó y paso de ciclo. Los departamentos con los porcentajes más altos se ubicaron en Cajamarca (100%), Moquegua (99,8%), Puno (99,6%), San Martín (97,3%), Cusco (96,5%), Huánuco (95,8%), Tumbes (95,4%) y Ayacucho (95,3%), entre otros y, los departamentos con menores porcentajes se registraron en Loreto (79,1%) y Madre de Dios (75,0%).

GRÁFICO N° 9.3
PERÚ: POBLACIÓN DE 15 A 29 AÑOS QUE ASISTIÓ EL AÑO PASADO A EDUCACIÓN SUPERIOR NO UNIVERSITARIA Y APROBÓ, SEGÚN DEPARTAMENTO, 2023
(Porcentaje)

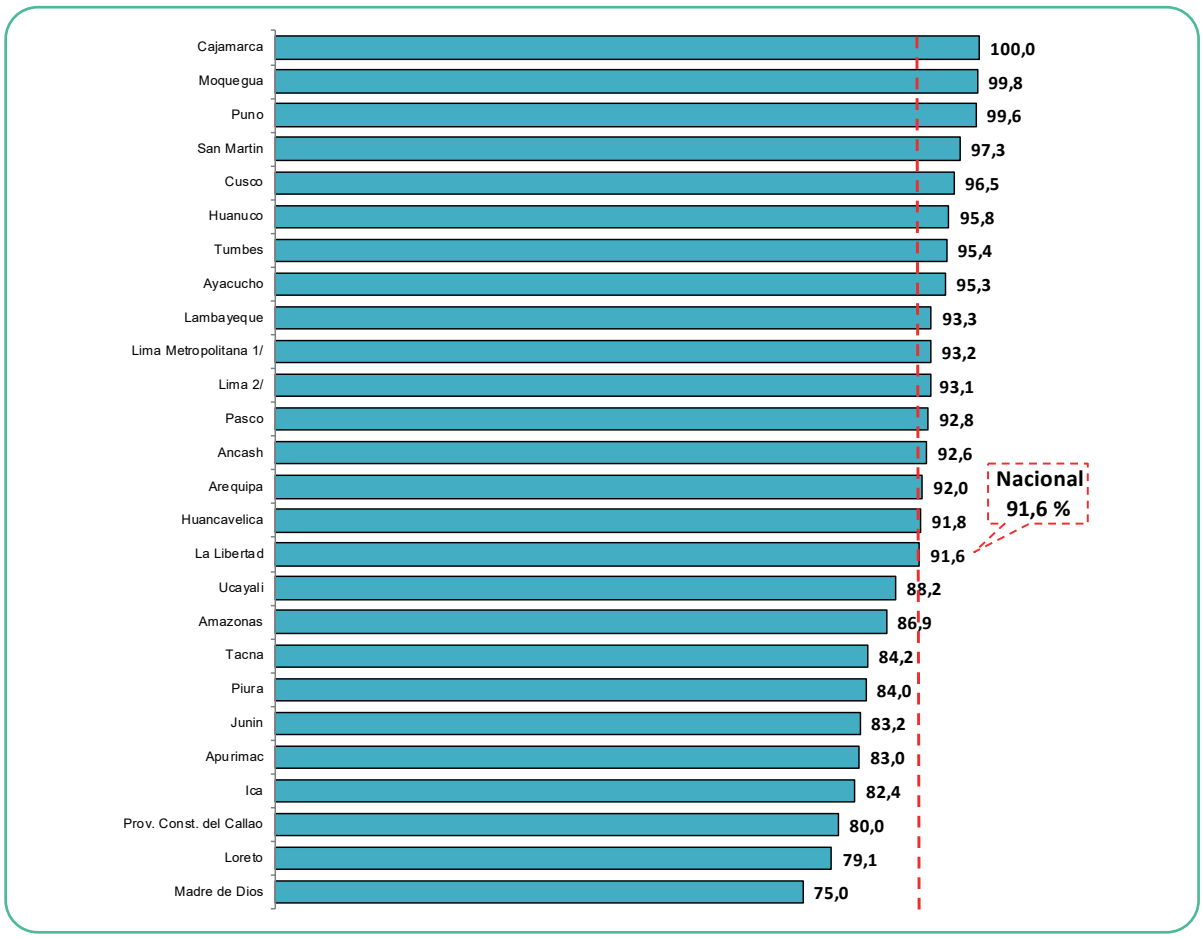

Nota: El resultado para el departamento de Madre de Dios es referencial por tener un coeficiente de variación mayor al 15%.
1/ Denominación establecida mediante Ley N° 31140, las publicaciones estadísticas referidas a la Provincia de Lima se denominará en adelante, Lima Metropolitana y comprende los 43 distritos.
2/ Denominación establecida mediante Ley N° 31140, las publicaciones estadísticas referidas a la Región Lima, se denominarán en adelante Departamento de Lima y comprende las provincias de: Barranca, Cajatambo, Canta, Cañete, Huaral, Huarochirí, Huaura, Oyón y Yauyos.
Fuente: Instituto Nacional de Estadística e Informática - Encuesta Nacional de Hogares.

9.8 Población de 15 a 29 años que asistió a educación universitaria, según resultado obtenido

En el año 2023, la población de 15 a 29 años que asistió a **educación superior universitaria** y aprobó ascendió a 93,6%, siendo 0,4 punto porcentual menor que lo obtenido en el año 2019 que se ubicó en 94,0%.

Según sexo, de las mujeres jóvenes que están en educación superior universitaria, el 94,9% logró aprobar las asignaturas, en tanto los hombres el 92,2%.

Respecto al **área de residencia**, el área urbana (94,2%) registró mayor porcentaje de aprobados que el área rural (86,7%).

Por **lengua materna**, entre la población joven con lengua castellano y que asistió a educación universitaria, el 93,6% aprobó, en tanto que, los que tienen una lengua nativa, el 91,8%. Se observó que la población con lengua nativa disminuyó en 4,4 puntos porcentuales, al pasar de 96,2% el 2019 a 91,8% el 2023 y la población con lengua castellano para el mismo periodo, no mostró variación significativa.

CUADRO N° 9.7
PERÚ: POBLACIÓN DE 15 A 29 AÑOS QUE ASISTIÓ EL AÑO PASADO A EDUCACIÓN SUPERIOR UNIVERSITARIA Y RESULTADO QUE OBTUVO, 2013, 2019, 2022 Y 2023
(Porcentaje)

Sexo/área de residencia/lengua materna	2013					2019					2022					2023				
	Total	Aprobado	Desaprobado	Retirado	Otro 1/	Total	Aprobado	Desaprobado	Retirado	Otro 1/	Total	Aprobado	Desaprobado	Retirado	Otro 1/	Total	Aprobado	Desaprobado	Retirado	Otro 1/
Total	**100,0**	91,0	0,2	1,2	7,6	**100,0**	94,0	0,2	1,2	4,6	**100,0**	92,4	0,2	0,9	6,5	**100,0**	93,6	0,2	0,6	5,6
Hombre	**100,0**	89,3	0,3	1,4	9,0	**100,0**	92,8	0,3	1,8	5,1	**100,0**	91,9	0,4	1,2	6,5	**100,0**	92,2	0,3	0,9	6,7
Mujer	**100,0**	92,7	0,1	1,1	6,2	**100,0**	95,1	0,1	0,7	4,1	**100,0**	92,9	0,0	0,6	6,5	**100,0**	94,9	0,1	0,4	4,7
Área de residencia																				
Urbana	**100,0**	91,1	0,2	1,2	7,5	**100,0**	94,1	0,2	1,2	4,5	**100,0**	92,7	0,2	0,9	6,2	**100,0**	94,2	0,2	0,6	5,0
Rural	**100,0**	89,5	0,0	1,1	9,4	**100,0**	93,2	0,0	1,3	5,5	**100,0**	90,4	0,2	0,7	8,8	**100,0**	86,7	0,2	0,5	12,5
Lengua materna																				
Lengua Nativa 2/	**100,0**	84,8	0,0	0,5	14,7	**100,0**	96,2	0,0	0,9	2,9	**100,0**	92,0	0,0	1,6	6,4	**100,0**	91,8	0,0	0,0	8,2
Castellano	**100,0**	91,3	0,2	1,3	7,2	**100,0**	93,8	0,2	1,2	4,7	**100,0**	92,4	0,2	0,8	6,5	**100,0**	93,6	0,2	0,7	5,5

Nota: Incluye postgrado.
1/ Considera a los estudiantes que aún no han concluído el año electivo.
2/ Comprende: quechua, aimara y otra lengua nativa. Además en los años 2022 y 2023 ashaninka, awajún/aguaruna, shipibo-konibo, shawi/chayahuita, matsigenka/machiguenga y achuar.
Fuente: Instituto Nacional de Estadística e Informática-Encuesta Nacional de Hogares.

9.9 Población joven que aprobó educación superior universitaria, según departamento

El 93,6% de la población de 15 a 29 años que asistió en el 2023 a educación superior universitaria aprobó y paso de ciclo. Los departamentos con los porcentajes más altos de población de 15 a 29 años que aprobó fueron: Cusco (99,0%), Tumbes (98,9%), Prov. Const. del Callao (97,8%), Moquegua (97,4%), Región Lima (97,0%), Tacna (96,5%), Arequipa (95,9%), y Lima Metropolitana (95,8%), entre otros y, los departamentos con menores porcentajes se registraron en Áncash y Junín (84,8%, en cada caso) y Amazonas (79,7%).

GRÁFICO N° 9.4
PERÚ: POBLACIÓN DE 15 A 29 AÑOS QUE ASISTIÓ EL AÑO PASADO A EDUCACIÓN SUPERIOR UNIVERSITARIA Y APROBÓ, SEGÚN DEPARTAMENTO, 2023
(Porcentaje)

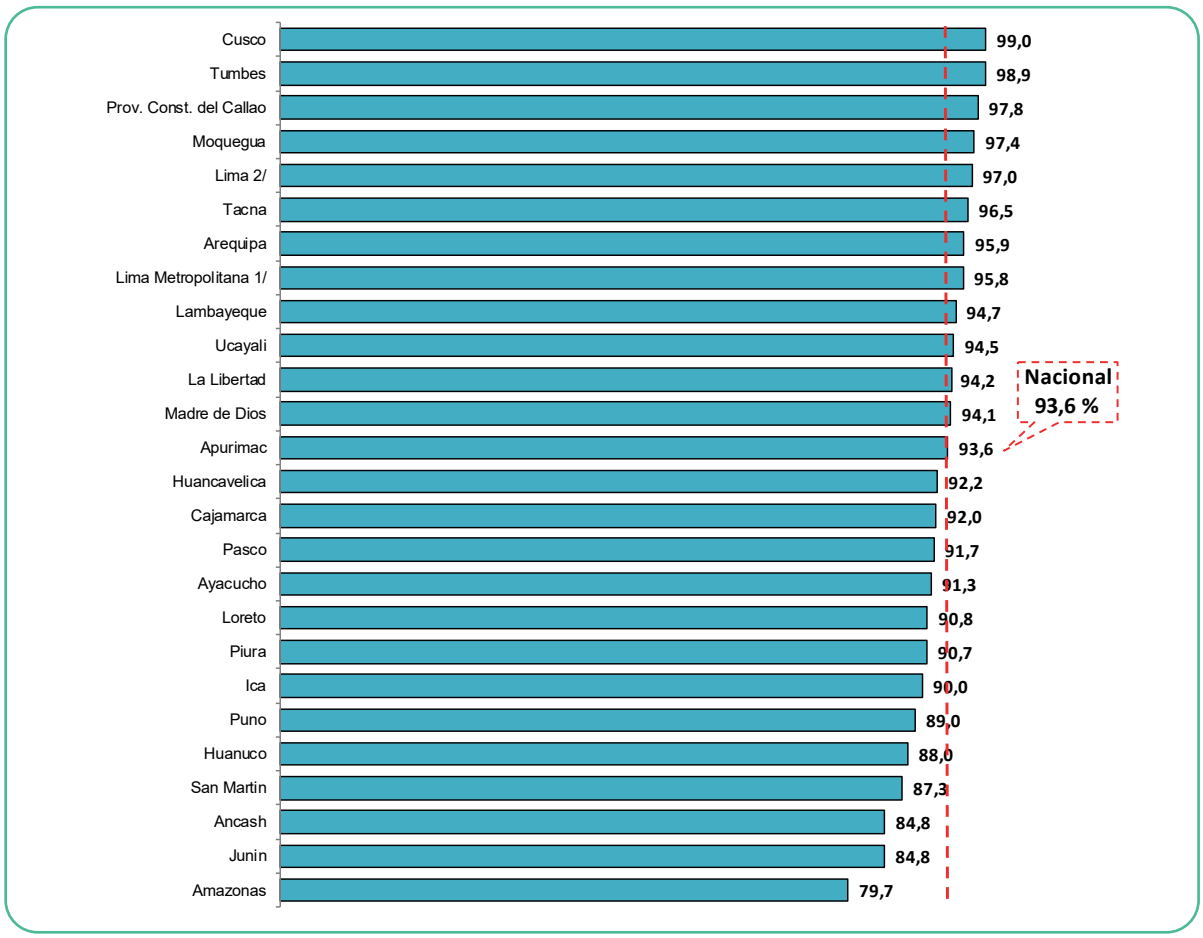

Nota: Incluye postgrado.
1/ Denominación establecida mediante Ley N° 31140, las publicaciones estadísticas referidas a la Provincia de Lima se denominará en adelante, Lima Metropolitana y comprende los 43 distritos.
2/ Denominación establecida mediante Ley N° 31140, las publicaciones estadísticas referidas a la Región Lima, se denominarán en adelante Departamento de Lima y comprende las provincias de: Barranca, Cajatambo, Canta, Cañete, Huaral, Huarochirí, Huaura, Oyón y Yauyos.
Fuente: Instituto Nacional de Estadística e Informática - Encuesta Nacional de Hogares.

ANEXO 1

Evolución de la Matrícula Escolar

CUADRO Nº 1.1
PERÚ: TASA BRUTA DE MATRÍCULA ESCOLAR DE LA POBLACIÓN DE 6 A 11 AÑOS DE EDAD, SEGÚN ÁMBITO GEOGRÁFICO, 2013-2023
(Porcentaje)

Ámbito geográfico	2013	2014	2015	2016	2017	2018	2019	2020	2021	2022	2023	Variación (pp)	
												2023/2019	2023/2022
Total	**99,1**	**99,2**	**99,1**	**99,2**	**99,5**	**99,5**	**99,0**	**98,1**	**98,2**	**99,2**	**99,4**	**0,4**	**0,2**
Área de residencia													
Urbana	99,3	99,4	99,2	99,2	99,5	99,5	98,8	97,8	97,8	99,1	99,4	0,6	0,3
Rural	98,7	98,7	99,0	99,1	99,3	99,5	99,2	98,9	99,3	99,5	99,4	0,2	-0,1
Región natural													
Costa	99,4	99,4	99,0	99,2	99,5	99,6	98,7	97,2	97,5	99,1	99,5	0,8	0,4
Sierra	99,4	99,4	99,5	99,4	99,6	99,6	99,5	99,7	99,2	99,6	99,7	0,2	0,1
Selva	97,7	97,9	98,4	98,6	98,9	98,9	98,6	97,8	98,3	98,9	98,7	0,1	-0,2
Departamento													
Amazonas	98,3	98,4	99,7	99,3	99,4	98,9	98,2	96,9	99,5	99,9	99,7	1,5	-0,2
Áncash	100,0	98,9	100,0	99,7	99,8	99,9	99,6	99,4	98,9	100,0	99,3	-0,3	-0,7
Apurímac	98,8	100,0	100,0	99,7	99,7	100,0	100,0	100,0	99,8	100,0	100,0	0,0	0,0
Arequipa	100,0	100,0	99,1	99,5	99,4	99,7	99,7	99,0	99,1	98,9	99,6	-0,1	0,7
Ayacucho	100,0	99,2	99,9	99,7	100,0	99,4	98,8	99,3	99,0	100,0	100,0	1,2	0,0
Cajamarca	98,7	99,9	99,5	100,0	99,8	99,8	99,1	99,8	99,6	99,6	99,4	0,3	-0,2
Prov. Const. Callao	99,6	99,5	99,7	99,0	97,7	99,4	100,0	97,5	97,7	99,4	99,5	-0,5	0,1
Cusco	99,8	98,5	99,1	99,8	99,3	99,7	99,5	100,0	100,0	99,7	99,7	0,2	0,0
Huancavelica	99,6	99,7	99,8	99,7	100,0	100,0	100,0	100,0	99,6	100,0	100,0	0,0	0,0
Huánuco	99,3	99,0	99,2	99,7	99,5	99,3	99,8	99,8	100,0	98,9	99,9	0,1	1,0
Ica	99,0	99,8	99,5	99,5	99,7	100,0	99,6	97,5	99,8	99,3	99,1	-0,5	-0,2
Junín	99,1	98,6	98,9	98,8	99,3	98,8	98,3	98,2	99,0	99,9	100,0	1,7	0,1
La Libertad	99,1	99,5	98,8	99,0	99,4	99,7	99,0	97,7	97,4	99,1	98,4	-0,6	-0,7
Lambayeque	99,8	98,8	98,8	99,3	99,8	99,5	99,8	98,1	98,7	99,5	99,0	-0,8	-0,5
Lima Metropolitana 1/	99,2	99,3	98,5	98,9	99,8	99,6	97,6	96,4	96,2	98,8	99,9	2,3	1,1
Lima 2/	100,0	100,0	99,9	99,9	98,9	99,4	99,6	96,9	99,1	99,0	99,1	-0,5	0,1
Loreto	96,9	97,2	98,6	98,5	98,0	98,2	98,6	97,1	97,5	99,1	98,3	-0,3	-0,8
Madre de Dios	99,8	98,3	99,1	99,6	99,9	98,9	99,0	100,0	100,0	98,0	96,2	-2,8	-1,8
Moquegua	99,6	100,0	100,0	100,0	100,0	99,4	98,4	99,5	100,0	100,0	100,0	1,6	0,0
Pasco	98,3	99,8	100,0	99,8	99,4	99,5	99,6	98,0	100,0	100,0	100,0	0,4	0,0
Piura	99,6	99,4	99,5	98,8	98,8	99,5	99,6	98,3	99,6	99,2	99,4	-0,2	0,2
Puno	98,7	99,3	99,7	98,7	100,0	99,8	99,7	99,7	99,0	99,1	99,4	-0,3	0,3
San Martín	98,9	99,2	99,2	99,4	99,6	99,7	99,7	99,0	99,1	100,0	98,5	-1,2	-1,5
Tacna	99,6	100,0	99,7	100,0	99,4	100,0	99,9	99,3	100,0	99,9	99,2	-0,7	-0,7
Tumbes	99,1	100,0	100,0	100,0	100,0	100,0	100,0	97,7	98,6	99,7	98,3	-1,7	-1,4
Ucayali	93,9	95,4	95,9	97,2	97,8	98,1	98,4	97,3	94,1	95,0	98,3	-0,1	3,3

1/ Denominación establecida mediante Ley N° 31140, las publicaciones estadísticas referidas a la provincia de Lima se denominaran en adelante Lima Metropolitana y comprende los 43 distritos.
2/ Denominación establecida mediante Ley N° 31140, las publicaciones estadísticas referidas a la Región Lima, se denominaran en adelante Departamento de Lima y comprende las provincias de: Barranca, Cajatambo, Canta, Cañete, Huaral, Huarochirí, Huaura, Oyón y Yauyos.
Fuente: Instituto Nacional de Estadística e Informática - Encuesta Nacional de Hogares.

CUADRO Nº 1.2
PERÚ: TASA BRUTA DE MATRÍCULA ESCOLAR DE LA POBLACIÓN MASCULINA DE 6 A 11 AÑOS DE EDAD, SEGÚN ÁMBITO GEOGRÁFICO, 2013-2023
(Porcentaje)

Ámbito geográfico	2013	2014	2015	2016	2017	2018	2019	2020	2021	2022	2023	Variación (pp)	
												2023/2019	2023/2022
Total	**99,2**	**99,2**	**99,1**	**99,2**	**99,4**	**99,5**	**98,8**	**97,8**	**98,6**	**99,3**	**99,3**	**0,5**	**0,0**
Área													
Urbana	99,4	99,4	99,2	99,1	99,4	99,4	98,7	97,4	98,3	99,3	99,3	0,6	0,0
Rural	98,7	98,7	99,0	99,3	99,2	99,7	99,2	98,7	99,3	99,3	99,3	0,1	0,0
Región natural													
Costa	99,5	99,5	99,0	98,9	99,5	99,5	98,4	96,6	98,1	99,1	99,4	1,0	0,3
Sierra	99,4	99,3	99,6	99,7	99,5	99,7	99,7	99,5	99,3	99,8	99,6	-0,1	-0,2
Selva	97,7	97,8	98,6	98,9	98,6	98,9	98,2	97,8	98,7	99,1	98,3	0,1	-0,8
Departamento													
Amazonas	98,6	98,6	100,0	99,0	99,7	98,5	98,4	97,1	99,7	99,7	99,7	1,3	0,0
Áncash	100,0	99,6	100,0	99,7	100,0	100,0	99,7	98,9	99,6	100,0	98,9	-0,8	-1,1
Apurímac	100,0	100,0	100,0	100,0	100,0	100,0	100,0	100,0	100,0	100,0	100,0	0,0	0,0
Arequipa	100,0	100,0	98,7	99,8	98,8	99,4	100,0	98,3	98,3	100,0	99,2	-0,8	-0,8
Ayacucho	100,0	99,1	100,0	100,0	100,0	100,0	98,9	99,5	100,0	100,0	100,0	1,1	0,0
Cajamarca	99,3	99,7	99,6	100,0	99,6	100,0	99,1	99,6	99,2	99,6	98,9	-0,2	-0,7
Prov. Const. Callao	100,0	100,0	99,4	98,0	99,0	98,9	100,0	95,9	98,7	98,8	100,0	0,0	1,2
Cusco	99,7	99,0	100,0	99,6	98,6	100,0	99,5	100,0	100,0	99,4	99,4	-0,1	0,0
Huancavelica	99,1	100,0	100,0	99,5	100,0	100,0	100,0	100,0	99,2	100,0	100,0	0,0	0,0
Huánuco	99,3	99,5	99,2	99,8	100,0	99,6	99,5	100,0	99,9	99,4	100,0	0,5	0,6
Ica	98,7	100,0	99,1	99,5	99,3	100,0	99,8	97,9	99,6	99,3	100,0	0,2	0,7
Junín	99,1	98,8	99,2	99,4	99,3	99,1	97,5	98,3	99,8	100,0	100,0	2,5	0,0
La Libertad	99,1	99,0	97,5	98,8	100,0	99,6	98,7	96,7	98,2	99,0	97,6	-1,1	-1,4
Lambayeque	100,0	99,0	98,9	99,8	99,6	99,6	99,7	97,6	98,1	99,7	98,5	-1,2	-1,2
Lima Metropolitana 1/	99,4	99,0	98,8	98,5	99,6	99,3	97,4	96,2	97,1	98,9	99,8	2,4	0,9
Lima 2/	100,0	100,0	100,0	100,0	98,9	98,8	99,2	96,1	99,7	99,7	99,4	0,2	-0,3
Loreto	97,0	98,0	98,7	98,8	96,9	98,6	98,7	97,5	97,3	99,4	98,2	-0,5	-1,2
Madre de Dios	100,0	96,8	98,3	99,2	100,0	98,8	98,2	99,9	100,0	97,7	94,1	-4,1	-3,6
Moquegua	99,1	100,0	100,0	100,0	100,0	98,9	96,7	100,0	100,0	100,0	100,0	3,3	0,0
Pasco	98,3	100,0	100,0	100,0	98,9	99,3	100,0	99,1	100,0	100,0	100,0	0,0	0,0
Piura	99,7	99,4	99,7	99,2	98,4	99,8	99,6	97,5	100,0	98,7	100,0	0,4	1,3
Puno	98,2	98,6	99,4	98,9	100,0	99,5	100,0	99,5	98,1	100,0	98,8	-1,2	-1,2
San Martín	98,5	99,0	98,9	99,8	99,8	99,4	99,3	98,5	99,0	100,0	98,1	-1,2	-1,9
Tacna	99,1	100,0	99,5	100,0	100,0	100,0	99,7	98,5	100,0	100,0	100,0	0,3	0,0
Tumbes	99,1	100,0	100,0	100,0	100,0	100,0	100,0	98,6	98,8	100,0	97,9	-2,1	-2,1
Ucayali	93,8	95,5	95,3	97,2	97,6	98,7	98,1	97,1	97,9	94,5	97,7	-0,4	3,2

1/ Denominación establecida mediante Ley N° 31140, las publicaciones estadísticas referidas a la provincia de Lima se denominaran en adelante Lima Metropolitana y comprende los 43 distritos.
2/ Denominación establecida mediante Ley N° 31140, las publicaciones estadísticas referidas a la Región Lima, se denominaran en adelante Departamento de Lima y comprende las provincias de: Barranca, Cajatambo, Canta, Cañete, Huaral, Huarochirí, Huaura, Oyón y Yauyos.
Fuente: Instituto Nacional de Estadística e Informática - Encuesta Nacional de Hogares.

CUADRO Nº 1.3
PERÚ: TASA BRUTA DE MATRÍCULA ESCOLAR DE LA POBLACIÓN FEMENINA DE 6 A 11 AÑOS DE EDAD, SEGÚN ÁMBITO GEOGRÁFICO, 2013-2023

(Porcentaje)

Ámbito geográfico	2013	2014	2015	2016	2017	2018	2019	2020	2021	2022	2023	Variación (pp)	
												2023/2019	2023/2022
Total	**99,1**	**99,2**	**99,1**	**99,2**	**99,5**	**99,5**	**99,1**	**98,4**	**97,8**	**99,1**	**99,6**	**0,5**	**0,5**
Área													
Urbana	99,2	99,3	99,1	99,3	99,6	99,6	99,0	98,2	97,3	98,9	99,6	0,6	0,7
Rural	98,7	98,7	99,0	98,9	99,3	99,3	99,3	99,1	99,2	99,7	99,6	0,3	-0,1
Región natural													
Costa	99,3	99,5	99,0	99,4	99,5	99,8	98,9	97,7	96,9	99,0	99,6	0,7	0,6
Sierra	99,3	99,3	99,5	99,2	99,7	99,5	99,4	99,8	99,2	99,4	99,8	0,4	0,4
Selva	97,7	97,8	98,3	98,4	99,2	98,9	99,0	97,7	97,8	98,6	99,1	0,1	0,5
Departamento													
Amazonas	98,0	98,2	99,4	99,6	99,2	99,3	98,1	96,6	99,2	100,0	99,7	1,6	-0,3
Áncash	100,0	98,1	100,0	99,6	99,6	99,8	99,6	100,0	98,1	100,0	100,0	0,4	0,0
Apurímac	97,4	100,0	100,0	99,3	99,4	100,0	100,0	100,0	99,6	100,0	100,0	0,0	0,0
Arequipa	100,0	100,0	99,4	99,1	100,0	100,0	99,5	99,8	100,0	97,7	100,0	0,5	2,3
Ayacucho	100,0	99,3	99,8	99,3	100,0	98,7	98,8	99,2	98,0	100,0	100,0	1,2	0,0
Cajamarca	98,1	100,0	99,5	100,0	100,0	99,6	99,0	100,0	100,0	99,5	100,0	1,0	0,5
Prov. Const. Callao	99,3	98,8	100,0	100,0	96,4	100,0	100,0	99,5	96,7	100,0	98,9	-1,1	-1,1
Cusco	100,0	98,0	98,2	100,0	100,0	99,3	99,6	100,0	100,0	100,0	100,0	0,4	0,0
Huancavelica	100,0	99,4	99,5	100,0	100,0	100,0	100,0	100,0	100,0	100,0	100,0	0,0	0,0
Huánuco	99,3	98,5	99,3	99,6	98,9	99,1	100,0	99,6	100,0	98,3	99,8	-0,2	1,5
Ica	99,4	99,6	99,9	99,5	100,0	100,0	99,5	97,0	100,0	99,3	98,1	-1,4	-1,2
Junín	99,1	98,3	98,5	98,2	99,4	98,5	99,2	98,1	98,1	99,7	100,0	0,8	0,3
La Libertad	99,1	100,0	100,0	99,3	98,8	99,7	99,3	98,8	96,7	99,1	99,3	0,0	0,2
Lambayeque	99,6	98,7	98,8	98,8	100,0	99,5	100,0	98,6	99,4	99,3	99,6	-0,4	0,3
Lima Metropolitana 1/	99,1	99,6	98,2	99,3	100,0	99,8	97,9	96,7	95,1	98,7	100,0	2,1	1,3
Lima 2/	100,0	100,0	99,7	99,7	99,0	100,0	100,0	97,8	98,6	98,4	98,8	-1,2	0,4
Loreto	96,7	96,4	98,5	98,0	99,2	97,9	98,6	96,7	97,7	98,9	98,4	-0,2	-0,5
Madre de Dios	99,7	99,8	100,0	99,9	99,7	98,9	100,0	100,0	100,0	98,4	98,0	-2,0	-0,4
Moquegua	100,0	100,0	100,0	100,0	100,0	100,0	100,0	98,9	100,0	100,0	100,0	0,0	0,0
Pasco	98,3	99,6	100,0	99,6	100,0	99,7	99,3	97,0	100,0	100,0	100,0	0,7	0,0
Piura	99,6	99,3	99,4	98,4	99,1	99,3	99,6	99,3	99,2	99,6	98,8	-0,8	-0,8
Puno	99,1	100,0	100,0	98,5	100,0	100,0	99,4	100,0	100,0	98,3	100,0	0,6	1,7
San Martín	99,3	99,4	99,6	98,9	99,3	100,0	100,0	99,6	99,3	100,0	99,0	-1,0	-1,0
Tacna	100,0	100,0	100,0	100,0	98,7	100,0	100,0	100,0	100,0	99,8	98,6	-1,4	-1,2
Tumbes	99,2	100,0	100,0	100,0	100,0	100,0	100,0	96,9	98,4	99,4	98,7	-1,3	-0,7
Ucayali	94,0	95,2	96,5	97,2	97,9	97,5	98,6	97,5	90,9	95,4	98,7	0,1	3,3

1/ Denominación establecida mediante Ley N° 31140, las publicaciones estadísticas referidas a la provincia de Lima se denominaran en adelante Lima Metropolitana y comprende los 43 distritos.
2/ Denominación establecida mediante Ley N° 31140, las publicaciones estadísticas referidas a la Región Lima, se denominaran en adelante Departamento de Lima y comprende las provincias de: Barranca, Cajatambo, Canta, Cañete, Huaral, Huarochirí, Huaura, Oyón y Yauyos.
Fuente: Instituto Nacional de Estadística e Informática - Encuesta Nacional de Hogares.

CUADRO Nº 1.4
PERÚ: TASA BRUTA DE MATRÍCULA ESCOLAR DE LA POBLACIÓN DE 6 A 11 AÑOS DE EDAD, SEGÚN SEXO, CONDICIÓN SOCIOECONÓMICA Y ÁMBITO GEOGRÁFICO, 2013-2023
(Porcentaje)

Sexo / Condición socioeconómica /Ámbito geográfico	2013	2014	2015	2016	2017	2018	2019	2020	2021	2022	2023	Variación (pp)	
												2023/2019	2023/2022
Total	**99,1**	**99,2**	**99,1**	**99,2**	**99,5**	**99,5**	**99,0**	**98,1**	**98,2**	**99,2**	**99,4**	**0,4**	**0,2**
Quintil I	98,3	98,6	99,0	98,7	99,0	99,3	98,6	98,4	98,3	98,8	99,3	0,7	0,5
Quintil II	99,3	99,2	99,0	99,3	99,6	99,6	98,8	97,4	97,5	99,6	99,1	0,3	-0,5
Quintil III	99,7	99,3	99,3	99,4	99,8	99,8	99,0	97,9	97,7	99,1	99,7	0,7	0,6
Quintil IV	99,2	99,6	99,3	99,4	99,6	99,1	99,7	98,5	98,6	99,4	99,5	-0,2	0,1
Quintil V	99,9	99,6	98,8	99,5	99,6	99,9	99,1	99,0	99,6	99,6	100,0	0,9	0,4
Hombre	**99,2**	**99,2**	**99,1**	**99,2**	**99,4**	**99,5**	**98,8**	**97,8**	**98,6**	**99,3**	**99,3**	**0,5**	**0,0**
Quintil I	98,3	98,6	99,1	98,9	98,8	99,4	98,5	98,0	98,8	98,9	99,1	0,6	0,2
Quintil II	99,5	99,3	99,0	99,5	99,7	99,5	99,0	96,4	98,0	99,7	98,9	-0,1	-0,8
Quintil III	99,7	99,2	99,4	99,4	99,7	99,9	98,7	98,2	98,2	99,1	99,6	0,9	0,5
Quintil IV	99,4	99,8	99,7	98,9	99,8	98,7	99,6	98,7	98,7	99,7	99,4	-0,2	-0,3
Quintil V	99,9	99,4	98,0	99,0	99,2	100,0	98,9	98,4	99,6	99,5	100,0	1,1	0,5
Mujer	**99,1**	**99,2**	**99,1**	**99,2**	**99,5**	**99,5**	**99,1**	**98,4**	**97,8**	**99,1**	**99,6**	**0,5**	**0,5**
Quintil I	98,4	98,7	98,9	98,4	99,2	99,2	98,8	98,7	97,8	98,6	99,5	0,7	0,9
Quintil II	99,1	99,2	99,1	99,2	99,6	99,8	98,7	98,4	97,0	99,4	99,3	0,6	-0,1
Quintil III	99,8	99,4	99,2	99,3	99,9	99,7	99,3	97,6	97,1	99,1	99,7	0,4	0,6
Quintil IV	99,0	99,4	98,9	99,9	99,4	99,5	99,7	98,3	98,4	99,1	99,7	0,0	0,6
Quintil V	99,9	99,8	99,5	100,0	100,0	99,7	99,3	99,7	99,5	99,7	100,0	0,7	0,3
Área de residencia													
Urbana	**99,3**	**99,4**	**99,2**	**99,2**	**99,5**	**99,5**	**98,8**	**97,8**	**97,8**	**99,1**	**99,4**	**0,6**	**0,3**
Quintil I	98,8	99,2	99,2	98,6	98,3	99,4	98,3	97,4	96,9	98,5	99,4	1,1	0,9
Quintil II	99,4	99,2	99,0	99,0	99,8	99,7	98,7	97,4	97,0	99,1	99,0	0,3	-0,1
Quintil III	99,2	99,5	99,3	99,0	99,8	99,4	99,1	97,9	98,4	99,6	99,6	0,5	0,0
Quintil IV	99,3	99,6	99,5	99,7	99,7	99,5	99,9	98,4	98,6	99,4	99,7	-0,2	0,3
Quintil V	99,9	99,5	98,4	99,9	99,6	99,8	98,8	99,0	99,6	99,4	100,0	1,2	0,6
Rural	**98,7**	**98,7**	**99,0**	**99,1**	**99,3**	**99,5**	**99,2**	**98,9**	**99,3**	**99,5**	**99,4**	**0,2**	**-0,1**
Quintil I	98,0	97,9	98,1	98,7	99,3	99,4	98,5	98,4	99,0	99,2	99,1	0,6	-0,1
Quintil II	99,3	98,4	99,4	99,7	99,0	99,2	99,6	98,8	99,5	99,7	99,5	-0,1	-0,2
Quintil III	99,8	99,3	99,5	99,3	100,0	99,8	99,7	99,5	99,8	99,8	99,5	-0,2	-0,3
Quintil IV	99,7	99,2	99,0	99,4	98,0	99,8	99,4	99,3	99,2	99,4	99,6	0,2	0,2
Quintil V	99,6	99,4	99,0	100,0	100,0	99,3	99,1	98,9	99,0	99,3	99,8	0,7	0,5
Región natural													
Costa	**99,4**	**99,4**	**99,0**	**99,2**	**99,5**	**99,6**	**98,7**	**97,2**	**97,5**	**99,1**	**99,5**	**0,8**	**0,4**
Quintil I	98,7	98,9	99,5	98,6	98,3	99,8	97,4	95,5	96,9	98,7	99,1	1,7	0,4
Quintil II	99,9	99,4	98,3	99,5	99,8	100,0	98,9	97,1	96,6	99,1	99,4	0,5	0,3
Quintil III	99,5	99,8	99,1	98,9	99,8	98,9	99,5	98,1	97,8	98,9	99,7	0,2	0,8
Quintil IV	99,3	99,8	100,0	99,3	99,5	99,6	100,0	98,8	97,7	100,0	99,7	-0,3	-0,3
Quintil V	100,0	99,4	97,7	99,9	99,5	99,7	98,3	98,5	100,0	99,1	100,0	1,7	0,9
Sierra	**99,4**	**99,4**	**99,5**	**99,4**	**99,6**	**99,6**	**99,5**	**99,7**	**99,2**	**99,6**	**99,7**	**0,2**	**0,1**
Quintil I	98,7	99,1	99,0	99,3	99,5	99,7	99,0	99,6	98,9	99,1	99,6	0,6	0,5
Quintil II	99,7	99,8	99,4	98,8	99,7	99,6	99,8	99,9	99,0	99,9	100,0	0,2	0,1
Quintil III	99,4	99,4	99,9	99,8	99,6	99,5	99,6	99,8	99,6	99,8	99,3	-0,3	-0,5
Quintil IV	100,0	99,4	99,9	100,0	99,6	99,5	99,7	99,3	99,4	99,7	99,5	-0,2	-0,2
Quintil V	100,0	99,3	100,0	99,8	100,0	99,7	99,7	99,8	99,7	99,8	100,0	0,3	0,2
Selva	**97,7**	**97,9**	**98,4**	**98,6**	**98,9**	**98,9**	**98,6**	**97,8**	**98,3**	**98,9**	**98,7**	**0,1**	**-0,2**
Quintil I	97,0	95,7	97,3	97,4	98,0	98,2	97,6	96,9	97,3	98,7	97,9	0,3	-0,8
Quintil II	96,8	98,3	98,4	99,5	99,0	98,7	98,7	98,0	97,7	98,4	99,6	0,9	1,2
Quintil III	97,7	98,1	98,5	99,5	100,0	99,2	99,2	97,8	98,9	98,7	98,2	-1,0	-0,5
Quintil IV	98,9	99,3	99,4	99,2	100,0	99,6	98,4	98,9	99,5	99,4	98,9	0,5	-0,5
Quintil V	99,5	99,7	99,5	98,9	100,0	99,8	99,7	98,0	99,6	100,0	99,4	-0,3	-0,6

Fuente: Instituto Nacional de Estadística e Informática - Encuesta Nacional de Hogares.

CUADRO Nº 1.5
PERÚ: TASA BRUTA DE MATRÍCULA ESCOLAR DE LA POBLACIÓN DE 12 A 16 AÑOS DE EDAD, SEGÚN ÁMBITO GEOGRÁFICO, 2013-2023
(Porcentaje)

Ámbito geográfico	2013	2014	2015	2016	2017	2018	2019	2020	2021	2022	2023	Variación (pp)	
												2023/2019	2023/2022
Total	**93,1**	**93,6**	**94,4**	**94,6**	**95,3**	**95,6**	**96,1**	**94,6**	**95,3**	**96,4**	**97,1**	**1,0**	**0,7**
Área													
Urbana	94,2	94,4	95,2	95,5	95,6	96,1	96,9	94,8	95,8	96,9	97,5	0,6	0,6
Rural	90,8	91,8	92,6	92,4	94,6	94,5	94,0	94,0	93,9	95,1	95,9	1,9	0,8
Región natural													
Costa	93,6	93,8	94,6	95,5	95,5	95,8	96,7	94,3	95,7	96,8	97,3	0,6	0,5
Sierra	94,1	95,1	95,6	95,1	96,2	96,5	96,3	95,7	96,6	97,1	97,4	1,1	0,3
Selva	89,2	89,2	90,9	90,4	92,6	92,8	93,6	92,9	91,2	93,5	95,8	2,2	2,3
Departamento													
Amazonas	88,7	91,7	90,4	90,8	93,7	95,2	95,6	91,6	93,4	93,5	97,0	1,4	3,5
Áncash	97,2	96,8	96,1	94,4	96,3	96,6	98,3	96,0	95,2	97,6	97,3	-1,0	-0,3
Apurímac	97,7	96,3	96,7	97,7	97,4	98,8	97,4	98,6	97,0	98,2	99,0	1,6	0,8
Arequipa	95,3	97,2	98,0	98,0	97,7	98,1	99,1	96,2	98,8	98,4	98,7	-0,4	0,3
Ayacucho	93,9	94,7	95,8	98,5	97,3	95,3	98,3	95,1	97,0	97,5	98,1	-0,2	0,6
Cajamarca	88,6	91,6	93,1	89,9	94,2	93,6	94,2	94,3	95,3	95,1	95,7	1,5	0,6
Prov. Const. Callao	91,4	94,3	94,8	95,9	94,3	97,5	96,7	95,8	98,2	98,1	96,7	0,0	-1,4
Cusco	96,7	96,9	98,2	97,3	97,3	95,8	96,5	96,7	97,1	97,7	98,5	2,0	0,8
Huancavelica	97,3	97,3	97,2	97,9	97,1	98,1	97,4	96,7	98,4	98,9	96,6	-0,8	-2,3
Huánuco	93,2	92,7	93,4	93,2	97,0	94,8	93,8	95,8	94,6	94,3	96,1	2,3	1,8
Ica	95,0	93,4	96,5	97,7	97,5	98,0	97,1	96,1	95,5	96,0	97,8	0,7	1,8
Junín	95,9	93,1	95,1	93,7	96,1	95,8	97,8	94,8	93,0	96,4	96,2	-1,6	-0,2
La Libertad	88,1	91,7	94,8	92,0	93,1	93,3	90,8	90,6	93,6	93,1	95,2	4,4	2,1
Lambayeque	89,3	93,1	90,0	93,2	89,8	94,1	95,5	93,7	92,4	94,9	96,1	0,6	1,2
Lima Metropolitana 1/	94,8	94,0	94,7	95,1	96,5	95,9	96,7	94,7	96,0	97,7	97,7	1,0	0,0
Lima 2/	94,1	95,4	96,7	97,7	93,7	96,3	97,5	90,6	95,8	99,1	98,3	0,8	-0,8
Loreto	87,2	85,9	88,7	89,2	92,2	93,1	93,0	90,8	92,6	94,7	94,3	1,3	-0,4
Madre de Dios	93,9	94,5	94,8	93,2	94,2	97,2	99,5	97,8	98,2	95,2	95,7	-3,8	0,5
Moquegua	99,5	98,6	97,7	98,0	98,7	99,1	98,8	98,6	95,4	98,3	100,0	1,2	1,7
Pasco	90,8	91,7	95,1	95,2	95,8	95,3	97,4	97,0	97,5	96,7	98,6	1,2	1,9
Piura	90,2	90,8	92,6	95,1	94,8	94,8	96,1	93,7	95,6	95,0	97,3	1,2	2,3
Puno	96,7	97,5	95,5	95,7	96,7	97,6	98,4	98,4	97,6	96,8	98,5	0,1	1,7
San Martín	88,5	90,2	91,9	91,3	91,3	92,4	92,1	92,4	92,5	94,7	98,0	5,9	3,3
Tacna	98,6	96,8	97,5	98,8	98,7	98,0	98,7	99,3	99,9	98,4	96,7	-2,0	-1,7
Tumbes	94,6	95,4	96,4	96,6	96,0	96,8	99,1	92,6	96,2	99,0	97,1	-2,0	-1,9
Ucayali	83,4	84,7	86,8	91,8	89,8	91,6	90,2	92,4	82,0	88,7	94,8	4,6	6,1

1/ Denominación establecida mediante Ley N° 31140, las publicaciones estadísticas referidas a la provincia de Lima se denominaran en adelante Lima Metropolitana y comprende los 43 distritos.
2/ Denominación establecida mediante Ley N° 31140, las publicaciones estadísticas referidas a la Región Lima, se denominaran en adelante Departamento de Lima y comprende las provincias de: Barranca, Cajatambo, Canta, Cañete, Huaral, Huarochirí, Huaura, Oyón y Yauyos.
Fuente: Instituto Nacional de Estadística e Informática - Encuesta Nacional de Hogares.

CUADRO Nº 1.6
PERÚ: TASA BRUTA DE MATRÍCULA ESCOLAR DE LA POBLACIÓN MASCULINA DE 12 A 16 AÑOS DE EDAD, SEGÚN ÁMBITO GEOGRÁFICO, 2013-2023
(Porcentaje)

Ámbito geográfico	2013	2014	2015	2016	2017	2018	2019	2020	2021	2022	2023	Variación (pp)	
												2023/2019	2023/2022
Total	**93,3**	**93,4**	**94,5**	**95,2**	**96,2**	**96,1**	**96,1**	**94,8**	**94,7**	**95,8**	**97,0**	0,9	1,2
Área													
Urbana	94,1	93,9	95,0	95,8	96,5	96,3	96,7	95,0	95,0	96,0	97,2	0,5	1,2
Rural	91,7	92,1	93,4	93,9	95,4	95,7	94,7	94,1	94,0	95,2	96,5	1,8	1,3
Región natural													
Costa	93,7	93,3	94,8	95,9	96,5	96,2	96,3	94,5	94,8	95,9	97,0	0,7	1,1
Sierra	94,7	95,4	95,3	95,9	97,3	97,3	96,8	95,6	96,7	97,2	97,7	0,9	0,5
Selva	88,5	88,3	92,2	91,3	92,5	93,0	93,5	93,9	89,8	92,4	95,8	2,3	3,4
Departamento													
Amazonas	89,4	92,6	91,6	92,2	91,4	95,3	96,4	94,7	93,5	96,4	97,9	1,5	1,5
Áncash	96,7	96,7	95,3	94,7	97,7	98,4	98,0	96,4	96,0	97,0	96,7	-1,3	-0,3
Apurímac	96,6	96,1	97,4	97,5	97,9	98,8	97,6	97,9	96,3	97,9	98,0	0,4	0,1
Arequipa	96,9	96,5	97,5	96,8	98,3	99,6	98,9	95,4	99,0	97,7	98,2	-0,7	0,5
Ayacucho	94,0	95,9	95,9	98,9	99,5	95,4	98,8	96,7	96,1	99,4	99,0	0,2	-0,4
Cajamarca	90,7	92,7	94,2	93,3	96,1	95,7	96,0	93,7	94,6	95,6	97,1	1,1	1,5
Prov. Const. Callao	92,3	94,6	95,1	96,6	95,5	98,7	94,7	97,4	98,5	97,4	98,1	3,4	0,7
Cusco	97,0	95,8	98,6	96,7	98,6	95,0	96,9	95,9	96,6	97,2	98,9	2,0	1,7
Huancavelica	98,0	98,1	98,0	97,6	97,4	98,7	97,9	96,0	97,6	99,4	99,3	1,4	-0,1
Huánuco	93,4	91,6	93,1	93,8	96,7	94,5	92,5	95,0	95,9	91,5	95,1	2,6	3,6
Ica	96,6	92,4	94,1	97,8	98,5	97,6	96,6	95,4	95,2	93,6	96,9	0,3	3,3
Junín	94,2	95,2	95,9	93,4	96,5	96,6	96,4	96,5	89,4	95,8	94,8	-1,6	-1,0
La Libertad	88,0	92,0	96,5	93,5	94,8	92,0	90,6	90,1	93,8	95,3	94,5	3,9	-0,8
Lambayeque	88,1	93,5	92,4	94,6	89,1	95,1	97,2	94,5	92,3	93,1	93,9	-3,3	0,8
Lima Metropolitana 1/	94,8	93,7	94,4	95,4	98,4	96,5	96,2	95,1	94,5	96,2	97,7	1,5	1,5
Lima 2/	95,9	96,9	96,3	97,5	92,5	97,6	98,5	89,9	95,5	98,8	97,2	-1,3	-1,6
Loreto	87,9	84,8	89,3	91,3	94,5	94,8	93,0	91,8	91,2	93,6	95,9	2,9	2,3
Madre de Dios	91,1	95,1	91,7	92,8	98,3	96,4	100,0	97,3	97,9	95,4	92,5	-7,5	-2,9
Moquegua	98,9	99,1	96,0	98,4	98,6	98,2	98,9	97,2	96,7	99,4	100,0	1,1	0,6
Pasco	90,5	89,1	91,9	93,5	95,2	94,4	96,3	95,5	96,7	97,5	99,5	3,2	2,0
Piura	90,4	88,8	92,5	95,7	93,9	94,7	96,0	94,0	97,1	94,5	97,7	1,7	3,2
Puno	96,9	97,3	93,6	97,9	97,0	98,7	99,4	97,9	99,6	96,6	98,9	-0,5	2,3
San Martín	88,9	88,8	91,7	90,9	90,5	93,9	94,3	92,7	90,9	93,6	97,5	3,2	3,9
Tacna	98,0	94,9	97,8	99,5	99,2	97,4	99,7	99,5	100,0	100,0	93,6	-6,1	-6,4
Tumbes	95,0	95,8	95,3	98,1	96,3	96,8	98,3	91,1	93,8	99,8	94,5	-3,8	-5,3
Ucayali	79,4	79,6	89,3	92,1	86,3	89,3	88,9	95,6	81,6	87,4	95,0	6,1	7,6

1/ Denominación establecida mediante Ley N° 31140, las publicaciones estadísticas referidas a la provincia de Lima se denominaran en adelante Lima Metropolitana y comprende los 43 distritos.
2/ Denominación establecida mediante Ley N° 31140, las publicaciones estadísticas referidas a la Región Lima, se denominaran en adelante Departamento de Lima y comprende las provincias de: Barranca, Cajatambo, Canta, Cañete, Huaral, Huarochirí, Huaura, Oyón y Yauyos.
Fuente: Instituto Nacional de Estadística e Informática - Encuesta Nacional de Hogares.

CUADRO Nº 1.7
PERÚ: TASA BRUTA DE MATRÍCULA ESCOLAR DE LA POBLACIÓN FEMENINA DE 12 A 16 AÑOS DE EDAD, SEGÚN ÁMBITO GEOGRÁFICO, 2013-2023
(Porcentaje)

Ámbito geográfico	2013	2014	2015	2016	2017	2018	2019	2020	2021	2022	2023	Variación (pp)	
												2023/2019	2023/2022
Total	**92,9**	**93,8**	**94,3**	**93,9**	**94,4**	**95,1**	**96,1**	**94,3**	**95,9**	**97,0**	**97,2**	**1,1**	**0,2**
Área													
Urbana	94,3	94,9	95,3	95,2	94,7	95,8	97,2	94,5	96,6	97,7	97,9	0,7	0,2
Rural	89,8	91,4	91,7	90,8	93,6	93,3	93,3	93,8	93,9	94,9	95,2	1,9	0,3
Región natural													
Costa	93,5	94,3	94,5	94,9	94,4	95,3	97,0	94,0	96,5	97,7	97,7	0,7	0,0
Sierra	93,4	94,7	95,9	94,2	95,1	95,6	95,7	95,9	96,4	97,0	97,1	1,4	0,1
Selva	89,9	90,2	89,5	89,3	92,6	92,6	93,8	92,0	92,7	94,6	95,8	2,0	1,2
Departamento													
Amazonas	87,9	90,7	89,0	89,2	96,2	95,2	94,8	87,5	93,2	90,5	96,0	1,2	5,5
Áncash	97,6	97,0	96,9	93,9	94,7	94,9	98,6	95,5	94,3	98,2	98,0	-0,6	-0,2
Apurímac	98,7	96,5	95,9	97,8	97,0	98,7	97,2	99,5	97,8	98,5	100,0	2,8	1,5
Arequipa	93,7	98,1	98,6	99,0	97,0	96,6	99,2	97,2	98,5	99,0	99,2	0,0	0,2
Ayacucho	93,9	93,2	95,6	98,0	94,2	95,2	97,9	93,4	98,3	95,8	97,1	-0,8	1,3
Cajamarca	86,4	90,4	91,8	86,6	92,0	91,2	92,3	95,0	96,0	94,7	94,2	1,9	-0,5
Prov. Const. Callao	90,5	93,9	94,5	94,9	93,2	96,5	98,5	94,5	98,0	98,9	95,2	-3,3	-3,7
Cusco	96,4	98,0	97,8	97,9	96,0	96,5	96,1	97,5	97,6	98,1	98,2	2,1	0,1
Huancavelica	96,4	96,5	96,5	98,2	96,7	97,5	96,9	97,3	99,1	98,2	94,1	-2,8	-4,1
Huánuco	92,9	93,7	93,6	92,5	97,3	95,0	95,3	96,6	93,4	96,9	97,2	1,9	0,3
Ica	93,4	94,3	98,8	97,5	96,4	98,5	97,6	96,8	95,9	98,2	98,8	1,2	0,6
Junín	97,5	91,1	94,2	94,2	95,7	94,9	99,2	93,1	96,7	97,0	97,5	-1,7	0,5
La Libertad	88,1	91,3	93,1	90,4	91,5	94,5	91,1	91,1	93,4	90,6	95,9	4,8	5,3
Lambayeque	90,5	92,8	87,2	91,8	90,4	93,2	93,9	93,0	92,5	97,2	98,4	4,5	1,2
Lima Metropolitana 1/	94,8	94,3	94,9	94,7	94,4	95,4	97,2	94,3	97,4	99,2	97,8	0,6	-1,4
Lima 2/	92,2	93,9	97,1	98,0	95,0	94,9	96,4	91,4	96,1	99,4	99,4	3,0	0,0
Loreto	86,3	87,3	88,1	87,1	89,7	91,3	93,1	89,9	94,1	95,6	92,8	-0,3	-2,8
Madre de Dios	96,7	94,0	98,5	93,9	90,5	98,0	98,9	98,2	98,5	95,0	98,7	-0,2	3,7
Moquegua	100,0	98,0	100,0	97,6	98,8	100,0	98,8	100,0	94,3	97,1	100,0	1,2	2,9
Pasco	91,1	94,5	99,1	97,4	96,5	96,2	98,7	98,5	98,4	95,7	97,7	-1,0	2,0
Piura	90,0	92,9	92,7	94,6	95,6	95,0	96,2	93,4	93,9	95,6	96,8	0,6	1,2
Puno	96,6	97,8	97,2	93,7	96,4	96,6	97,4	98,9	95,8	97,0	98,0	0,6	1,0
San Martín	88,2	92,0	92,2	91,7	92,3	90,8	89,4	92,1	94,3	96,1	98,6	9,2	2,5
Tacna	99,2	98,8	97,1	98,0	98,1	98,6	97,5	99,1	99,8	97,0	99,6	2,1	2,6
Tumbes	94,1	95,1	97,5	94,8	95,7	96,8	100,0	94,5	99,1	98,3	100,0	0,0	1,7
Ucayali	88,1	89,4	84,2	91,5	94,9	93,8	92,0	88,9	82,6	90,2	94,5	2,5	4,3

1/ Denominación establecida mediante Ley N° 31140, las publicaciones estadísticas referidas a la provincia de Lima se denominaran en adelante Lima Metropolitana y comprende los 43 distritos.
2/ Denominación establecida mediante Ley N° 31140, las publicaciones estadísticas referidas a la Región Lima, se denominaran en adelante Departamento de Lima y comprende las provincias de: Barranca, Cajatambo, Canta, Cañete, Huaral, Huarochirí, Huaura, Oyón y Yauyos.
Fuente: Instituto Nacional de Estadística e Informática - Encuesta Nacional de Hogares.

CUADRO Nº 1.8
PERÚ: TASA BRUTA DE MATRÍCULA ESCOLAR DE LA POBLACIÓN DE 12 A 16 AÑOS DE EDAD, SEGÚN SEXO Y CONDICIÓN SOCIOECONÓMICA, 2013-2023
(Porcentaje)

Sexo/Condición socioeconómica	2013	2014	2015	2016	2017	2018	2019	2020	2021	2022	2023	Variación (pp)	
												2023/2019	2023/2022
Total	**93,1**	**93,6**	**94,4**	**94,6**	**95,3**	**95,6**	**96,1**	**94,6**	**95,3**	**96,4**	**97,1**	**1,0**	**0,7**
Quintil I	89,7	91,9	91,7	92,4	94,1	93,9	93,4	93,6	93,1	95,5	95,5	2,1	0,0
Quintil II	93,3	92,6	94,8	94,0	95,1	95,5	96,1	94,0	94,7	96,1	96,9	0,8	0,8
Quintil III	93,8	95,1	95,3	95,3	95,7	95,8	96,5	95,3	96,0	96,2	98,4	1,9	2,2
Quintil IV	95,1	94,1	95,7	95,3	96,7	96,8	98,5	94,8	97,1	97,7	97,5	-1,0	-0,2
Quintil V	96,5	95,5	96,5	98,6	96,5	97,8	98,1	97,4	97,3	97,2	98,4	0,3	1,2
Hombre	**93,3**	**93,4**	**94,5**	**95,2**	**96,2**	**96,1**	**96,1**	**94,8**	**94,7**	**95,8**	**97,0**	**0,9**	**1,2**
Quintil I	90,8	92,0	92,9	94,3	94,6	95,0	94,0	94,1	92,5	95,6	96,1	2,1	0,5
Quintil II	93,3	91,8	94,8	94,5	95,4	96,0	96,3	93,2	95,4	95,1	96,6	0,3	1,5
Quintil III	94,2	95,9	95,1	94,1	96,7	95,9	95,7	96,1	94,7	95,4	98,5	2,8	3,1
Quintil IV	93,7	93,5	95,1	96,8	98,2	97,5	98,2	94,8	96,7	97,8	97,0	-1,2	-0,8
Quintil V	96,9	94,6	96,1	98,7	98,1	97,2	98,1	97,9	95,6	95,3	97,4	-0,7	2,1
Mujer	**92,9**	**93,8**	**94,3**	**93,9**	**94,4**	**95,1**	**96,1**	**94,3**	**95,9**	**97,0**	**97,2**	**1,1**	**0,2**
Quintil I	88,6	91,9	90,5	90,5	93,4	92,7	92,8	93,0	93,8	95,5	94,8	2,0	-0,7
Quintil II	93,3	93,4	94,9	93,4	94,7	95,0	95,9	94,8	94,0	97,1	97,3	1,4	0,2
Quintil III	93,4	94,3	95,4	96,7	94,7	95,6	97,4	94,3	97,3	97,1	98,3	0,9	1,2
Quintil IV	96,6	94,7	96,3	93,8	95,2	95,9	98,8	94,8	97,5	97,5	98,1	-0,7	0,6
Quintil V	96,0	96,4	96,9	98,5	94,6	98,4	98,1	96,8	99,0	99,0	99,4	1,3	0,4
Urbana	**94,2**	**94,4**	**95,2**	**95,5**	**95,6**	**96,1**	**96,9**	**94,8**	**95,8**	**96,9**	**97,5**	**0,6**	**0,6**
Quintil I	92,5	93,0	94,2	93,8	93,9	94,7	94,4	93,8	93,9	96,9	96,8	2,4	-0,1
Quintil II	91,8	93,1	94,0	94,6	95,2	95,5	97,7	94,1	94,8	96,0	97,5	-0,2	1,5
Quintil III	95,1	95,9	95,7	95,5	95,6	96,5	97,3	95,4	97,4	96,2	98,0	0,7	1,8
Quintil IV	96,1	95,1	96,9	96,2	96,7	96,9	98,7	94,6	96,6	98,2	97,5	-1,2	-0,7
Quintil V	94,9	96,5	96,3	97,5	96,4	97,8	97,9	98,3	97,6	97,6	98,5	0,6	0,9
Rural	**90,8**	**91,8**	**92,6**	**92,4**	**94,6**	**94,5**	**94,0**	**94,0**	**93,9**	**95,1**	**95,9**	**1,9**	**0,8**
Quintil I	87,4	89,0	87,8	89,9	94,1	93,3	89,1	92,3	90,9	91,9	91,1	2,0	-0,8
Quintil II	94,0	91,4	93,5	94,8	94,9	93,8	95,0	94,8	94,1	96,2	96,3	1,3	0,1
Quintil III	92,9	93,3	93,2	94,6	97,0	95,7	95,1	94,3	94,7	95,7	97,6	2,5	1,9
Quintil IV	93,7	92,5	94,1	96,9	95,4	95,1	96,0	93,8	95,8	96,1	97,0	1,0	0,9
Quintil V	96,5	93,5	96,1	96,5	100,0	94,9	95,6	96,3	94,6	95,5	97,6	2,0	2,1

Fuente: Instituto Nacional de Estadística e Informática - Encuesta Nacional de Hogares.

CUADRO Nº 1.9
PERÚ: TASA BRUTA DE MATRÍCULA ESCOLAR DE LA POBLACIÓN DE 12 A 16 AÑOS DE EDAD, POR LENGUA APRENDIDA EN LA NIÑEZ, SEGÚN SEXO Y ÁMBITO GEOGRÁFICO, 2013-2023
(Porcentaje)

Sexo / Ámbito geográfico	2013	2014	2015	2016	2017	2018	2019	2020	2021	2022	2023	Variación (pp)	
												2023/2019	2023/2022
Total													
Castellano	**93,1**	**93,6**	**94,7**	**94,7**	**95,3**	**95,5**	**96,1**	**94,5**	**95,6**	**96,6**	**97,2**	**1,1**	**0,6**
Lengua Nativa 1/	**93,6**	**94,4**	**93,1**	**94,0**	**95,7**	**96,4**	**95,9**	**95,7**	**93,8**	**96,4**	**96,7**	**0,8**	**0,3**
Área de residencia													
Urbana													
Castellano	94,3	94,6	95,2	95,6	95,7	96,0	97,1	94,8	96,0	97,0	97,6	0,5	0,6
Lengua Nativa 1/	94,7	93,4	94,9	93,7	94,4	97,5	92,3	96,5	93,3	97,4	98,3	6,0	0,9
Rural													
Castellano	89,8	90,8	92,9	91,8	94,0	94,1	93,1	93,5	94,1	94,8	95,9	2,8	1,1
Lengua Nativa 1/	93,3	94,6	92,6	94,1	96,0	96,1	96,6	95,4	93,9	96,1	96,1	-0,5	0,0
Región natural													
Costa													
Castellano	93,7	93,9	94,7	95,5	95,6	95,8	96,8	94,3	95,9	96,9	97,4	0,6	0,5
Lengua Nativa 1/	83,3	92,2	79,1	97,6	89,3	83,0	73,3	94,1	89,2	95,1	92,4	19,1	-2,7
Sierra													
Castellano	93,7	94,9	95,8	95,1	96,0	96,4	96,1	95,5	96,7	97,2	97,5	1,4	0,3
Lengua Nativa 1/	95,2	96,1	95,6	95,4	97,4	97,0	97,2	96,6	96,4	97,8	97,8	0,6	0,0
Selva													
Castellano	90,1	90,1	92,2	90,9	93,0	92,8	93,8	93,4	92,3	94,1	96,1	2,3	2,0
Lengua Nativa 1/	82,8	82,8	81,2	86,0	88,9	94,4	92,5	90,0	81,8	90,3	92,2	-0,3	1,9
Hombre													
Castellano	**93,2**	**93,4**	**94,8**	**95,2**	**96,1**	**96,0**	**95,9**	**94,7**	**94,8**	**95,9**	**97,1**	**1,2**	**1,2**
Lengua Nativa 1/	**94,2**	**95,1**	**93,5**	**95,5**	**97,2**	**97,5**	**97,7**	**97,0**	**94,6**	**97,5**	**97,2**	**-0,5**	**-0,3**
Área de residencia													
Urbana													
Castellano	94,1	94,2	95,3	95,8	96,5	96,2	96,6	95,0	95,0	96,2	97,3	0,7	1,1
Lengua Nativa 1/	95,4	93,2	89,4	96,4	97,8	99,1	97,9	98,8	96,6	97,7	97,4	-0,5	-0,3
Rural													
Castellano	90,8	90,9	93,4	93,3	94,9	95,4	93,8	93,4	94,2	94,6	96,4	2,6	1,8
Lengua Nativa 1/	93,9	95,6	94,5	95,3	97,1	97,0	97,7	96,5	94,0	97,4	97,1	-0,6	-0,3
Mujer													
Castellano	**93,0**	**93,9**	**94,5**	**94,1**	**94,5**	**95,1**	**96,3**	**94,4**	**96,5**	**97,3**	**97,3**	**1,0**	**0,0**
Lengua Nativa 1/	**92,9**	**93,6**	**92,8**	**92,5**	**94,3**	**95,3**	**93,9**	**94,4**	**92,9**	**95,4**	**96,2**	**2,3**	**0,8**
Área de residencia													
Urbana													
Castellano	94,5	95,0	95,2	95,4	95,0	95,8	97,5	94,6	97,1	97,9	97,9	0,4	0,0
Lengua Nativa 1/	94,1	93,7	99,3	91,7	91,0	95,6	86,7	94,7	88,8	97,2	99,2	12,5	2,0
Rural													
Castellano	88,7	90,6	92,4	90,2	93,0	92,7	92,5	93,6	94,0	95,0	95,3	2,8	0,3
Lengua Nativa 1/	92,6	93,6	90,7	92,8	95,0	95,3	95,4	94,2	93,9	94,9	95,1	-0,3	0,2

1/ Comprende: Quechua, Aimara y lenguas amazónicas.
Fuente: Instituto Nacional de Estadística e Informática - Encuesta Nacional de Hogares.

CUADRO Nº 1.10
PERÚ: TASA NETA DE MATRÍCULA ESCOLAR A EDUCACIÓN INICIAL DE 3 A 5 AÑOS DE EDAD, SEGÚN SEXO Y ÁMBITO GEOGRÁFICO, 2013-2023
(Porcentaje)

Sexo / Ámbito geográfico	2013	2014	2015	2016	2017	2018	2019	2020	2021	2022	2023	Variación (pp)	
												2023/2019	2023/2022
Total	**76,7**	**78,4**	**80,1**	**80,7**	**82,7**	**83,5**	**84,3**	**74,3**	**76,2**	**78,5**	**81,7**	**-2,6**	**3,2**
Área de residencia													
Urbana	78,8	79,6	79,8	80,7	83,2	84,0	84,9	72,2	75,2	76,8	81,6	-3,3	4,8
Rural	71,4	75,3	80,9	80,8	81,2	82,0	82,5	80,1	78,9	83,4	81,9	-0,6	-1,5
Región natural													
Costa	78,9	82,3	79,6	82,7	83,7	86,1	86,4	73,8	74,3	75,7	82,5	-3,9	6,8
Sierra	76,8	77,3	82,7	80,2	83,0	82,0	83,4	76,3	80,2	83,6	81,5	-1,9	-2,1
Selva	69,6	68,1	76,4	75,1	78,5	77,1	78,6	71,4	73,3	77,6	78,7	0,1	1,1
Niño	**76,9**	**76,7**	**79,2**	**80,4**	**82,5**	**83,2**	**83,7**	**75,5**	**74,7**	**78,4**	**80,4**	**-3,3**	**2,0**
Área de residencia													
Urbana	79,1	77,9	79,1	80,5	83,4	83,4	84,5	72,9	73,6	77,1	79,9	-4,6	2,8
Rural	71,3	73,4	79,5	80,1	79,5	82,7	81,3	82,8	78,0	81,9	81,7	0,4	-0,2
Región natural													
Costa	78,9	79,9	79,8	81,7	83,3	85,5	86,9	74,4	73,0	76,2	80,8	-6,1	4,6
Sierra	77,7	76,7	80,5	80,4	82,7	82,0	82,0	79,5	77,0	83,1	81,1	-0,9	-2,0
Selva	68,7	66,2	74,5	76,2	78,8	77,2	76,1	71,2	75,5	75,6	76,6	0,5	1,0
Niña	**76,5**	**80,1**	**81,1**	**81,0**	**82,9**	**83,8**	**84,9**	**73,0**	**77,7**	**78,6**	**83,1**	**-1,8**	**4,5**
Área de residencia													
Urbana	78,5	81,3	80,6	80,9	82,9	84,6	85,3	71,6	76,9	76,4	83,4	-1,9	7,0
Rural	71,4	77,1	82,4	81,5	83,0	81,2	83,8	77,1	79,7	85,0	82,2	-1,6	-2,8
Región natural													
Costa	78,8	84,8	79,4	83,9	84,1	86,7	85,9	73,2	75,8	75,1	84,4	-1,5	9,3
Sierra	75,7	77,8	84,8	80,0	83,3	81,9	85,0	73,3	83,9	84,2	81,9	-3,1	-2,3
Selva	70,5	70,1	78,3	74,0	78,2	76,9	81,0	71,6	70,8	80,0	80,9	-0,1	0,9

Fuente: Instituto Nacional de Estadística e Informática - Encuesta Nacional de Hogares.

CUADRO Nº 1.11
PERÚ: TASA NETA DE MATRÍCULA ESCOLAR A EDUCACIÓN INICIAL DE 3 A 5 AÑOS DE EDAD, SEGÚN SEXO Y CONDICIÓN SOCIOECONÓMICA, 2013-2023
(Porcentaje)

Sexo/ Condición socioeconómica	2013	2014	2015	2016	2017	2018	2019	2020	2021	2022	2023	Variación (pp)	
												2023/2019	2023/2022
Total	**76,7**	**78,4**	**80,1**	**80,7**	**82,7**	**83,5**	**84,3**	**74,3**	**76,2**	**78,5**	**81,7**	**-2,6**	**3,2**
Quintil I	68,6	71,6	76,1	77,5	77,0	78,8	79,7	74,9	74,5	77,3	77,4	-2,3	0,1
Quintil II	71,2	75,4	79,6	76,6	79,9	80,5	80,9	72,6	77,9	78,4	80,2	-0,7	1,8
Quintil III	80,8	84,8	81,8	83,7	85,0	86,1	85,9	73,9	73,0	78,9	82,5	-3,4	3,6
Quintil IV	86,0	80,6	81,7	83,4	88,5	85,8	90,5	77,9	79,9	78,4	84,7	-5,8	6,3
Quintil V	88,1	91,1	88,0	89,2	92,3	92,8	91,3	71,8	77,9	81,2	89,6	-1,7	8,4
Niño	**76,9**	**76,7**	**79,2**	**80,4**	**82,5**	**83,2**	**83,7**	**75,5**	**74,7**	**78,4**	**80,4**	**-3,3**	**2,0**
Quintil I	68,4	72,0	74,6	75,7	75,3	78,9	80,3	77,0	72,5	76,2	77,4	-2,9	1,2
Quintil II	70,8	74,9	76,4	75,9	83,1	79,9	81,0	74,9	77,0	78,8	78,8	-2,2	0,0
Quintil III	83,0	81,3	83,2	83,4	81,7	84,5	83,9	73,3	71,6	79,5	79,7	-4,2	0,2
Quintil IV	84,7	74,7	83,5	84,1	90,7	86,8	88,4	81,6	76,3	78,8	86,3	-2,1	7,5
Quintil V	91,3	90,3	85,8	90,9	93,9	93,1	91,5	66,1	81,6	80,1	83,3	-8,2	3,2
Niña	**76,5**	**80,1**	**81,1**	**81,0**	**82,9**	**83,8**	**84,9**	**73,0**	**77,7**	**78,6**	**83,1**	**-1,8**	**4,5**
Quintil I	68,9	71,2	77,7	79,4	78,9	78,6	79,0	72,8	76,8	78,5	77,5	-1,5	-1,0
Quintil II	71,7	76,0	83,2	77,2	76,1	81,0	80,8	70,3	79,0	78,0	81,6	0,8	3,6
Quintil III	78,4	88,2	80,5	84,0	88,6	88,1	87,8	74,7	74,4	78,1	85,2	-2,6	7,1
Quintil IV	87,3	86,5	79,9	82,6	86,1	84,9	92,2	74,2	83,7	77,9	82,9	-9,3	5,0
Quintil V	85,1	91,8	90,8	87,1	93,9	92,5	91,1	77,8	74,3	82,6	96,6	5,5	14,0

Fuente: Instituto Nacional de Estadística e Informática - Encuesta Nacional de Hogares.

CUADRO Nº 1.12
PERÚ: TASA NETA DE MATRÍCULA A EDUCACIÓN INICIAL DE LA POBLACIÓN DE 3 A 5 AÑOS DE EDAD, SEGÚN ÁMBITO GEOGRÁFICO, 2013-2023
(Porcentaje)

Ámbito geográfico	2013	2014	2015	2016	2017	2018	2019	2020	2021	2022	2023	Variación (pp)	
												2023/2019	2023/2022
Total (Corte edad al 31 marzo) 1/	**81,5**	**85,8**	**88,8**	**90,0**	**91,5**	**92,1**	**93,9**	**85,3**	**86,3**	**90,2**	**91,6**	**-2,3**	**1,4**
Total	**76,7**	**78,4**	**80,1**	**80,7**	**82,7**	**83,5**	**84,3**	**74,3**	**76,2**	**78,5**	**81,7**	**-2,6**	**3,2**
Área de residencia													
Urbana	78,8	79,6	79,8	80,7	83,2	84,0	84,9	72,2	75,2	76,8	81,6	-3,3	4,8
Rural	71,4	75,3	80,9	80,8	81,2	82,0	82,5	80,1	78,9	83,4	81,9	-0,6	-1,5
Región natural													
Costa	78,9	82,3	79,6	82,7	83,7	86,1	86,4	73,8	74,3	75,7	82,5	-3,9	6,8
Sierra	76,8	77,3	82,7	80,2	83,0	82,0	83,4	76,3	80,2	83,6	81,5	-1,9	-2,1
Selva	69,6	68,1	76,4	75,1	78,5	77,1	78,6	71,4	73,3	77,6	78,7	0,1	1,1
Departamento													
Amazonas	76,1	78,7	84,7	86,5	81,9	81,1	86,2	83,6	84,9	83,0	86,8	0,6	3,8
Áncash	73,6	86,5	85,5	85,1	81,7	77,5	82,5	80,6	78,9	82,5	79,5	-3,0	-3,0
Apurímac	81,7	83,2	85,5	93,4	88,9	87,6	88,2	88,4	81,2	90,9	78,9	-9,3	-12,0
Arequipa	82,9	73,9	81,3	76,5	85,6	88,4	85,5	71,9	75,7	79,3	81,1	-4,4	1,8
Ayacucho	77,8	76,4	75,1	82,6	82,4	83,1	86,1	78,5	83,3	83,2	85,1	-1,0	1,9
Cajamarca	75,8	82,8	87,7	82,1	87,3	84,7	86,8	82,5	80,8	85,4	78,7	-8,1	-6,7
Prov. Const. Callao	79,4	84,7	86,6	88,4	83,9	87,7	89,3	80,7	72,0	71,7	81,6	-7,7	9,9
Cusco	80,8	74,4	86,3	82,7	87,2	88,0	87,7	75,9	77,3	81,2	89,1	1,4	7,9
Huancavelica	79,9	76,6	83,9	79,3	84,6	87,0	87,5	90,3	90,1	84,3	89,0	1,5	4,7
Huánuco	74,2	74,8	80,0	78,8	80,2	76,2	80,7	78,5	74,9	86,3	77,4	-3,3	-8,9
Ica	86,4	89,5	88,5	85,5	85,8	89,7	92,4	80,6	78,5	85,1	77,1	-15,3	-8,0
Junín	71,5	64,1	76,0	74,9	78,7	74,2	77,0	58,6	79,7	79,3	73,3	-3,7	-6,0
La Libertad	74,0	79,3	75,6	77,0	78,2	82,9	84,4	79,1	78,7	77,0	82,5	-1,9	5,5
Lambayeque	71,3	73,4	80,4	81,5	79,3	77,9	81,8	64,0	60,3	79,0	80,3	-1,5	1,3
Lima Metropolitana 2/	76,4	78,5	79,9	83,3	86,0	88,6	86,1	72,2	73,0	72,5	82,3	-3,8	9,8
Lima 3/	84,5	76,7	80,3	85,9	84,7	87,3	88,9	73,5	75,6	81,6	91,2	2,3	9,6
Loreto	68,7	68,1	78,2	77,6	78,5	81,4	82,0	74,1	68,1	83,0	84,3	2,3	1,3
Madre de Dios	71,2	64,9	71,1	73,0	62,2	69,4	71,4	67,3	73,6	85,8	65,2	-6,2	-20,6
Moquegua	90,5	84,4	86,6	81,3	83,6	87,3	96,8	73,9	93,4	87,3	88,0	-8,8	0,7
Pasco	70,4	73,3	76,2	76,8	81,8	79,4	80,5	74,4	79,8	78,2	77,8	-2,7	-0,4
Piura	71,8	76,1	71,9	78,0	78,5	79,1	82,7	79,8	82,2	83,1	85,4	2,7	2,3
Puno	75,5	72,2	79,3	72,8	73,9	73,1	74,4	62,1	76,8	74,5	81,3	6,9	6,8
San Martín	67,0	71,6	79,5	72,2	86,8	78,3	80,7	77,5	76,1	72,3	77,3	-3,4	5,0
Tacna	79,5	78,2	85,8	82,0	90,4	88,8	93,5	71,0	78,5	82,8	83,6	-9,9	0,8
Tumbes	91,1	80,0	85,8	83,6	81,3	88,2	83,3	77,4	78,5	89,4	81,1	-2,2	-8,3
Ucayali	65,1	63,4	73,2	74,5	74,4	78,8	79,5	64,9	66,8	72,2	76,8	-2,7	4,6

1/ Indicador calculado considerando la edad cronológica en años cumplidos al 31 de marzo, según disposición establecida por el Ministerio de Educación a partir del año 2012.
2/ Denominación establecida mediante Ley N° 31140, las publicaciones estadísticas referidas a la provincia de Lima se denominaran en adelante Lima Metropolitana y comprende los 43 distritos.
3/ Denominación establecida mediante Ley N° 31140, las publicaciones estadísticas referidas a la Región Lima, se denominaran en adelante Departamento de Lima y comprende las provincias de: Barranca, Cajatambo, Canta, Cañete, Huaral, Huarochirí, Huaura, Oyón y Yauyos.
Fuente: Instituto Nacional de Estadística e Informática - Encuesta Nacional de Hogares.

CUADRO Nº 1.13
PERÚ: TASA NETA DE MATRÍCULA ESCOLAR A EDUCACIÓN PRIMARIA DE LA POBLACIÓN DE 6 A 11 AÑOS DE EDAD, SEGÚN ÁMBITO GEOGRÁFICO, 2013-2023
(Porcentaje)

Ámbito geográfico	2013	2014	2015	2016	2017	2018	2019	2020	2021	2022	2023	Variación (pp)	
												2023/2019	2023/2022
Total (Corte edad al 31 marzo) 1/	**93,2**	**93,3**	**93,2**	**93,8**	**93,6**	**96,4**	**97,5**	**96,4**	**97,5**	**98,7**	**98,7**	**1,2**	**0,0**
Total	**92,7**	**92,1**	**91,4**	**91,4**	**92,1**	**93,6**	**93,8**	**91,9**	**92,0**	**94,4**	**93,7**	**-0,1**	**-0,7**
Área de residencia													
Urbana	92,2	92,2	91,0	91,3	91,7	93,5	93,6	91,6	91,3	94,3	93,7	0,1	-0,6
Rural	93,8	92,1	92,6	91,9	93,3	93,7	94,1	92,9	94,0	94,6	93,8	-0,3	-0,8
Región natural													
Costa	92,8	92,1	91,0	90,6	92,1	93,3	93,8	90,2	91,1	94,3	93,1	-0,7	-1,2
Sierra	92,9	92,3	91,9	92,3	92,1	94,3	93,9	94,8	93,5	95,2	95,1	1,2	-0,1
Selva	91,9	91,9	91,9	92,0	92,3	92,8	93,3	91,2	91,9	93,2	93,0	-0,3	-0,2
Departamento													
Amazonas	93,6	91,2	95,7	92,0	92,2	92,8	91,8	88,8	95,2	94,3	93,5	1,7	-0,8
Áncash	94,0	91,7	92,1	91,1	92,9	93,8	93,7	94,8	92,7	96,5	96,1	2,4	-0,4
Apurímac	91,2	93,4	88,4	94,4	92,4	96,4	97,3	89,8	93,5	94,7	96,0	-1,3	1,3
Arequipa	93,7	91,9	89,4	94,1	92,8	93,8	94,1	94,4	91,1	94,2	96,3	2,2	2,1
Ayacucho	94,5	88,1	93,8	90,0	94,0	94,0	93,2	91,9	93,8	95,1	94,9	1,7	-0,2
Cajamarca	93,2	93,4	93,2	92,6	93,6	93,0	94,8	92,8	94,3	95,7	95,5	0,7	-0,2
Prov. Const. Callao	93,0	88,6	91,2	89,7	90,4	92,1	92,9	90,3	91,8	91,7	94,2	1,3	2,5
Cusco	91,8	91,5	91,5	92,4	93,6	93,0	96,1	97,3	92,9	95,9	95,1	-1,0	-0,8
Huancavelica	94,1	94,6	92,2	92,3	92,1	94,2	92,0	95,4	94,0	96,8	92,3	0,3	-4,5
Huánuco	95,4	93,1	93,3	93,0	93,5	92,6	91,9	96,9	92,4	92,8	94,2	2,3	1,4
Ica	93,5	93,8	92,8	92,0	89,9	92,2	95,8	88,9	95,3	94,3	93,6	-2,2	-0,7
Junín	90,7	93,3	91,4	90,5	91,4	94,0	90,0	92,2	94,9	93,0	95,6	5,6	2,6
La Libertad	91,2	95,1	92,6	91,7	91,7	92,6	93,8	91,8	91,5	93,6	91,3	-2,5	-2,3
Lambayeque	94,3	91,6	89,8	90,0	91,1	92,0	93,1	90,0	93,1	92,4	95,4	2,3	3,0
Lima Metropolitana 2/	92,4	91,6	90,1	89,8	92,5	94,0	93,5	89,4	89,1	94,8	92,7	-0,8	-2,1
Lima 3/	94,6	94,6	90,4	92,3	93,5	93,7	92,6	88,2	92,9	93,4	92,5	-0,1	-0,9
Loreto	91,3	91,9	92,4	90,4	90,5	93,4	94,7	92,0	92,0	93,0	92,6	-2,1	-0,4
Madre de Dios	93,9	91,9	91,9	93,0	91,0	94,2	95,6	91,7	93,9	95,4	90,5	-5,1	-4,9
Moquegua	95,7	91,1	94,6	93,3	91,7	92,1	93,6	90,8	93,2	96,4	92,8	-0,8	-3,6
Pasco	93,7	94,5	94,9	94,9	92,6	94,7	95,6	93,8	91,2	94,3	96,5	0,9	2,2
Piura	93,6	91,1	92,4	90,3	91,9	92,9	94,7	92,4	94,3	94,2	93,4	-1,3	-0,8
Puno	91,1	91,8	91,8	93,8	88,5	95,8	94,6	96,2	94,8	95,8	94,9	0,3	-0,9
San Martín	93,0	93,4	91,7	94,2	93,9	93,1	93,4	92,9	89,0	94,5	91,0	-2,4	-3,5
Tacna	94,3	93,0	92,1	94,3	95,5	95,7	95,4	93,9	96,1	95,3	92,9	-2,5	-2,4
Tumbes	93,6	91,6	90,9	92,1	90,1	94,2	97,5	93,1	93,9	95,8	94,0	-3,5	-1,8
Ucayali	87,3	88,4	87,1	92,7	91,0	92,0	93,7	90,2	88,0	90,2	93,8	0,1	3,6

1/ Indicador calculado considerando la edad cronológica en años cumplidos al 31 de marzo, según disposición establecida por el Ministerio de Educación a partir del año 2012.
2/ Denominación establecida mediante Ley N° 31140, las publicaciones estadísticas referidas a la provincia de Lima se denominaran en adelante Lima Metropolitana y comprende los 43 distritos.
3/ Denominación establecida mediante Ley N° 31140, las publicaciones estadísticas referidas a la Región Lima, se denominaran en adelante Departamento de Lima y comprende las provincias de: Barranca, Cajatambo, Canta, Cañete, Huaral, Huarochirí, Huaura, Oyón y Yauyos.
Fuente: Instituto Nacional de Estadística e Informática - Encuesta Nacional de Hogares.

CUADRO Nº 1.14
PERÚ: TASA NETA DE MATRÍCULA ESCOLAR DE LA POBLACIÓN MASCULINA DE 6 A 11 AÑOS DE EDAD, A EDUCACIÓN PRIMARIA, SEGÚN ÁMBITO GEOGRÁFICO, 2013-2023

(Porcentaje)

Ámbito geográfico	2013	2014	2015	2016	2017	2018	2019	2020	2021	2022	2023	Variación (pp)	
												2023/2019	2023/2022
Total	**92,2**	**92,6**	**91,6**	**91,2**	**92,3**	**92,9**	**93,7**	**91,8**	**91,9**	**93,9**	**93,5**	**-0,2**	**-0,4**
Área de residencia													
Urbana	91,7	92,9	91,2	90,7	91,9	93,0	93,5	91,5	91,1	93,8	93,2	-0,3	-0,6
Rural	93,6	91,9	92,6	92,4	93,3	93,1	94,2	92,9	94,3	93,9	94,5	0,3	0,6
Región natural													
Costa	91,9	92,8	91,7	89,6	92,6	92,3	93,2	89,8	90,4	93,9	92,7	-0,5	-1,2
Sierra	93,2	92,5	91,1	92,6	92,1	94,5	94,8	94,9	94,0	94,2	95,1	0,3	0,9
Selva	91,1	92,0	92,4	92,8	91,9	92,3	92,6	91,9	92,7	92,9	92,7	0,1	-0,2
Departamento													
Amazonas	92,8	89,9	96,8	92,7	93,9	93,9	91,2	93,4	94,8	95,4	93,7	2,5	-1,7
Áncash	96,0	93,2	89,9	92,3	94,6	95,2	93,9	94,1	95,3	96,4	96,0	2,1	-0,4
Apurímac	92,1	91,9	85,8	94,0	93,8	97,3	97,9	90,1	95,2	97,9	94,2	-3,7	-3,7
Arequipa	93,7	90,3	88,2	95,0	92,6	92,4	96,6	93,7	93,3	95,4	97,0	0,4	1,6
Ayacucho	96,1	86,6	92,7	88,7	92,8	94,3	91,2	92,2	94,6	91,6	95,3	4,1	3,7
Cajamarca	93,5	92,9	94,6	93,2	92,3	90,9	94,1	94,1	94,1	93,4	95,6	1,5	2,2
Prov. Const. Callao	91,4	91,3	93,9	88,4	92,8	91,5	92,5	91,2	91,0	89,0	94,0	1,5	5,0
Cusco	89,2	91,3	91,6	91,8	89,8	93,8	96,6	99,2	91,6	95,7	95,4	-1,2	-0,3
Huancavelica	92,6	94,6	90,3	91,8	94,2	97,1	90,0	94,3	92,2	97,2	95,6	5,6	-1,6
Huánuco	96,1	94,0	92,3	94,1	94,8	93,1	90,8	97,1	94,1	90,9	94,5	3,7	3,6
Ica	92,3	94,3	94,1	90,4	89,7	90,4	97,6	87,4	95,1	94,7	93,0	-4,6	-1,7
Junín	92,3	94,7	90,9	92,4	92,6	95,8	90,5	90,6	96,5	89,6	92,9	2,4	3,3
La Libertad	92,2	95,4	91,9	92,4	93,4	94,2	93,5	90,6	90,9	93,1	88,3	-5,2	-4,8
Lambayeque	94,2	92,7	88,1	89,7	90,4	90,5	90,8	88,5	92,0	90,9	95,6	4,8	4,7
Lima Metropolitana 1/	90,8	94,9	91,1	87,8	92,7	92,2	93,1	89,2	88,0	95,1	92,2	-0,9	-2,9
Lima 2/	93,1	92,5	96,3	93,7	94,5	94,0	93,4	86,7	93,9	94,1	94,4	1,0	0,3
Loreto	91,5	92,3	91,6	90,6	89,5	91,9	94,6	93,1	91,1	94,3	94,1	-0,5	-0,2
Madre de Dios	92,2	87,8	91,1	89,4	90,4	93,1	93,0	93,3	93,5	92,8	91,4	-1,6	-1,4
Moquegua	93,7	91,0	92,1	91,8	90,1	89,0	91,7	90,8	93,3	93,0	92,4	0,7	-0,6
Pasco	94,5	95,3	95,3	94,0	89,3	95,5	98,0	94,2	93,0	93,1	94,7	-3,3	1,6
Piura	92,2	90,2	92,9	90,5	91,4	90,5	94,8	92,2	93,7	91,9	94,1	-0,7	2,2
Puno	92,2	95,3	91,4	92,5	90,0	95,9	97,2	97,0	95,4	96,0	94,4	-2,8	-1,6
San Martín	91,7	93,3	91,4	94,7	93,8	94,3	92,9	90,6	90,1	94,9	90,3	-2,6	-4,6
Tacna	94,5	90,4	91,1	95,5	98,1	93,6	93,1	95,2	92,3	93,3	94,3	1,2	1,0
Tumbes	93,1	91,9	92,9	94,7	91,1	97,0	97,5	93,0	93,0	95,5	94,6	-2,9	-0,9
Ucayali	85,0	87,7	86,6	94,6	90,4	91,9	92,2	90,4	92,1	89,3	92,5	0,3	3,2

1/ Denominación establecida mediante Ley N° 31140, las publicaciones estadísticas referidas a la provincia de Lima se denominaran en adelante Lima Metropolitana y comprende los 43 distritos.
2/ Denominación establecida mediante Ley N° 31140, las publicaciones estadísticas referidas a la Región Lima, se denominaran en adelante Departamento de Lima y comprende las provincias de: Barranca, Cajatambo, Canta, Cañete, Huaral, Huarochirí, Huaura, Oyón y Yauyos.
Fuente: Instituto Nacional de Estadística e Informática - Encuesta Nacional de Hogares.

CUADRO Nº 1.15
PERÚ: TASA NETA DE MATRÍCULA ESCOLAR DE LA POBLACIÓN FEMENINA DE 6 A 11 AÑOS DE EDAD, A EDUCACIÓN PRIMARIA, SEGÚN ÁMBITO GEOGRÁFICO, 2013-2023
(Porcentaje)

Ámbito geográfico	2013	2014	2015	2016	2017	2018	2019	2020	2021	2022	2023	Variación (pp)	
												2023/2019	2023/2022
Total	**93,2**	**91,7**	**91,3**	**91,7**	**92,0**	**94,2**	**93,9**	**92,0**	**92,1**	**95,0**	**94,0**	**0,1**	**-1,0**
Área de residencia													
Urbana	92,8	91,4	90,7	91,8	91,6	94,2	93,8	91,6	91,6	94,8	94,2	0,4	-0,6
Rural	94,1	92,3	92,6	91,4	93,4	94,4	94,0	92,9	93,7	95,3	93,1	-0,9	-2,2
Región natural													
Costa	93,7	91,3	90,2	91,7	91,7	94,6	94,4	90,7	91,7	94,6	93,5	-0,9	-1,1
Sierra	92,6	92,2	92,8	92,0	92,3	94,1	93,0	94,7	93,0	96,2	95,0	2,0	-1,2
Selva	92,7	91,8	91,3	91,1	92,7	93,4	94,0	90,4	91,2	93,5	93,3	-0,7	-0,2
Departamento													
Amazonas	94,4	92,5	94,7	91,4	90,6	91,8	92,5	84,5	95,6	93,0	93,3	0,8	0,3
Áncash	91,9	90,2	94,5	89,8	91,6	92,4	93,4	95,7	90,1	96,7	96,3	2,9	-0,4
Apurímac	90,1	95,1	91,0	94,9	91,2	95,7	96,7	89,6	91,7	91,7	97,9	1,2	6,2
Arequipa	93,6	93,6	90,5	93,1	93,9	95,4	91,6	95,0	88,7	92,7	95,5	3,9	2,8
Ayacucho	92,9	89,4	95,1	91,3	95,3	93,7	95,3	91,6	93,0	98,7	94,5	-0,8	-4,2
Cajamarca	92,8	93,9	91,7	92,1	94,9	94,9	95,6	91,5	94,4	98,4	95,4	-0,2	-3,0
Prov. Const. Callao	94,5	85,7	88,4	91,0	88,7	93,5	93,4	89,3	92,8	94,6	94,3	0,9	-0,3
Cusco	94,4	91,7	91,4	93,0	98,1	92,2	95,6	95,4	94,2	96,0	94,8	-0,8	-1,2
Huancavelica	95,4	94,6	94,1	92,8	90,8	91,5	94,4	96,4	95,7	96,4	88,8	-5,6	-7,6
Huánuco	94,7	92,2	94,4	91,8	92,1	92,0	93,0	96,7	90,8	95,1	93,7	0,7	-1,4
Ica	94,8	93,3	91,3	93,7	90,1	95,1	94,0	90,3	95,5	93,9	94,3	0,3	0,4
Junín	88,9	91,8	92,0	88,7	90,1	92,7	89,4	93,8	93,1	96,9	98,4	9,0	1,5
La Libertad	90,1	94,7	93,3	90,9	90,0	91,1	94,1	93,1	92,2	94,2	94,1	0,0	-0,1
Lambayeque	94,5	90,6	91,6	90,2	91,9	94,0	95,6	91,5	94,2	94,0	95,1	-0,5	1,1
Lima Metropolitana 1/	94,0	90,7	89,0	91,8	92,4	96,2	93,9	89,6	90,3	94,6	93,3	-0,6	-1,3
Lima 2/	96,2	94,2	84,5	90,9	93,1	93,8	91,8	89,7	92,0	92,7	90,3	-1,5	-2,4
Loreto	91,2	91,6	93,1	90,1	91,8	95,0	94,7	90,7	92,9	91,7	90,9	-3,8	-0,8
Madre de Dios	95,7	95,9	92,7	95,9	91,7	95,3	98,8	90,2	94,2	98,1	89,8	-9,0	-8,3
Moquegua	97,6	91,2	96,6	94,9	93,3	95,5	95,3	90,8	93,2	100,0	93,4	-1,9	-6,6
Pasco	93,0	93,7	94,3	95,8	96,4	93,8	93,4	93,4	89,1	95,5	98,6	5,2	3,1
Piura	95,1	92,2	92,0	90,0	92,8	95,2	94,5	92,6	94,8	96,5	92,7	-1,8	-3,8
Puno	90,1	88,8	92,3	95,3	87,2	95,7	91,7	95,1	94,2	95,6	95,5	3,8	-0,1
San Martín	94,4	93,5	91,9	93,6	94,0	91,8	93,9	95,9	87,9	94,1	91,9	-2,0	-2,2
Tacna	94,1	95,7	93,1	93,1	92,7	97,6	97,3	92,7	99,5	97,3	91,7	-5,6	-5,6
Tumbes	94,1	91,4	88,5	89,4	89,0	90,7	97,5	93,2	94,7	96,2	93,3	-4,2	-2,9
Ucayali	89,7	89,2	87,7	90,9	91,5	92,2	95,1	90,0	84,6	90,9	94,8	-0,3	3,9

1/ Denominación establecida mediante Ley N° 31140, las publicaciones estadísticas referidas a la provincia de Lima se denominaran en adelante Lima Metropolitana y comprende los 43 distritos.
2/ Denominación establecida mediante Ley N° 31140, las publicaciones estadísticas referidas a la Región Lima, se denominaran en adelante Departamento de Lima y comprende las provincias de: Barranca, Cajatambo, Canta, Cañete, Huaral, Huarochirí, Huaura, Oyón y Yauyos.
Fuente: Instituto Nacional de Estadística e Informática - Encuesta Nacional de Hogares.

CUADRO Nº 1.16
PERÚ: TASA NETA DE MATRÍCULA DE LA POBLACIÓN DE 6 A 11 AÑOS DE EDAD, A EDUCACIÓN PRIMARIA, SEGÚN SEXO, CONDICIÓN SOCIOECONÓMICA Y ÁMBITO GEOGRÁFICO, 2013-2023

(Porcentaje)

Sexo / Condición socioeconómica /Ámbito geográfico	2013	2014	2015	2016	2017	2018	2019	2020	2021	2022	2023	Variación (pp)	
												2023/2019	2023/2022
Total	**92,7**	**92,1**	**91,4**	**91,4**	**92,1**	**93,6**	**93,8**	**91,9**	**92,0**	**94,4**	**93,7**	**-0,1**	**-0,7**
Quintil I	93,1	92,2	92,7	92,4	92,9	93,6	93,7	92,9	93,4	94,1	93,8	0,1	-0,3
Quintil II	92,6	92,0	91,1	92,3	91,8	94,5	93,2	91,1	90,5	94,7	93,8	0,6	-0,9
Quintil III	91,1	91,8	90,1	89,7	92,2	93,2	93,8	90,9	91,3	94,2	94,0	0,2	-0,2
Quintil IV	91,9	92,6	92,3	90,2	92,0	93,2	94,3	91,8	92,3	95,0	94,5	0,2	-0,5
Quintil V	95,9	92,4	89,5	92,0	91,6	93,3	94,6	93,1	92,2	94,1	91,6	-3,0	-2,5
Hombre	**92,2**	**92,6**	**91,6**	**91,2**	**92,3**	**93,1**	**93,7**	**91,8**	**91,9**	**93,9**	**93,5**	**-0,2**	**-0,4**
Quintil I	92,8	92,2	92,5	93,5	92,0	93,3	93,4	93,0	93,5	93,9	93,8	0,4	-0,1
Quintil II	92,9	93,2	91,2	91,6	93,1	95,0	94,1	91,4	91,1	94,4	93,4	-0,7	-1,0
Quintil III	89,4	92,0	91,3	89,7	92,9	92,5	93,0	89,3	90,8	93,3	93,6	0,6	0,3
Quintil IV	91,9	93,0	91,9	88,2	92,0	91,6	94,4	93,2	91,8	94,3	94,0	-0,4	-0,3
Quintil V	95,2	92,6	89,6	90,8	90,9	91,3	93,8	92,1	91,7	92,6	91,9	-1,9	-0,7
Mujer	**93,2**	**91,7**	**91,3**	**91,7**	**92,1**	**94,3**	**93,9**	**92,0**	**92,1**	**95,0**	**94,0**	**0,1**	**-1,0**
Quintil I	93,4	92,2	93,0	91,3	93,7	93,9	93,9	92,7	93,4	94,2	93,9	0,0	-0,3
Quintil II	92,2	90,8	91,0	93,0	90,4	93,9	92,3	90,9	90,0	95,0	94,2	1,9	-0,8
Quintil III	92,9	91,6	88,8	89,7	91,5	94,0	94,8	92,5	91,8	95,1	94,4	-0,4	-0,7
Quintil IV	92,0	92,2	92,6	92,1	92,0	94,8	94,1	90,3	92,8	95,8	95,1	1,0	-0,7
Quintil V	96,5	92,1	89,5	93,1	92,4	96,1	95,4	94,2	92,7	95,5	91,2	-4,2	-4,3
Área de residencia													
Urbana	**92,2**	**92,2**	**91,0**	**91,3**	**91,8**	**93,5**	**93,6**	**91,6**	**91,3**	**94,3**	**93,7**	**0,1**	**-0,6**
Quintil I	92,5	92,3	91,4	91,1	91,4	94,4	93,5	92,1	92,1	94,3	94,1	0,6	-0,2
Quintil II	90,9	91,8	89,6	92,0	92,5	93,9	92,9	90,6	89,9	93,9	93,2	0,3	-0,7
Quintil III	91,6	91,4	91,6	90,1	90,2	91,8	93,7	90,9	90,2	94,4	93,9	0,2	-0,5
Quintil IV	91,7	92,2	93,1	90,8	93,6	94,0	94,1	92,7	92,7	95,0	95,0	0,9	0,0
Quintil V	96,2	94,4	88,7	92,7	91,3	93,8	94,7	92,0	92,2	94,2	91,3	-3,4	-2,9
Rural	**93,8**	**92,1**	**92,6**	**91,9**	**93,4**	**93,7**	**94,1**	**92,9**	**94,0**	**94,6**	**93,8**	**-0,3**	**-0,8**
Quintil I	92,4	92,0	92,6	91,5	91,7	92,7	94,4	92,3	93,3	94,5	93,3	-1,1	-1,2
Quintil II	94,5	92,0	93,8	93,9	95,0	93,4	94,9	92,8	94,8	94,1	93,3	-1,6	-0,8
Quintil III	93,8	92,5	92,8	89,3	93,6	94,3	94,2	93,5	95,7	95,1	93,7	-0,5	-1,4
Quintil IV	94,9	92,5	91,7	91,9	93,5	94,5	92,1	93,6	93,0	95,3	94,5	2,4	-0,8
Quintil V	93,9	91,2	90,8	95,0	93,3	94,2	94,3	92,6	93,0	93,7	95,1	0,8	1,4
Región natural													
Costa	**92,8**	**92,1**	**91,0**	**90,6**	**92,2**	**93,3**	**93,8**	**90,2**	**91,1**	**94,3**	**93,1**	**-0,7**	**-1,2**
Quintil I	93,0	92,2	91,5	90,4	91,5	94,0	92,6	89,6	91,6	94,3	92,8	0,2	-1,5
Quintil II	91,5	91,3	88,6	91,2	93,0	92,0	93,5	89,2	89,6	94,2	93,6	0,1	-0,6
Quintil III	93,2	92,6	91,7	89,7	89,7	92,9	95,4	90,5	90,8	94,2	92,9	-2,5	-1,3
Quintil IV	91,8	91,0	95,0	89,5	96,5	94,6	94,1	93,2	91,9	95,1	94,7	0,6	-0,4
Quintil V	96,5	94,0	87,5	92,8	90,8	94,4	93,9	90,5	91,9	93,1	91,0	-2,9	-2,1
Sierra	**92,9**	**92,3**	**91,9**	**92,3**	**92,2**	**94,3**	**93,9**	**94,8**	**93,5**	**95,2**	**95,1**	**1,2**	**-0,1**
Quintil I	93,8	93,0	93,1	93,8	93,0	93,9	93,7	94,4	94,0	95,0	94,0	0,3	-1,0
Quintil II	93,6	92,6	92,1	90,7	93,8	94,2	95,4	94,3	94,5	95,2	95,2	-0,2	0,0
Quintil III	93,0	90,8	93,0	92,8	91,4	95,7	92,4	95,7	90,7	93,9	95,4	3,0	1,5
Quintil IV	90,3	91,8	89,3	91,6	90,1	94,6	93,9	94,1	93,5	95,8	95,7	1,8	-0,1
Quintil V	92,4	93,8	90,8	90,6	91,3	92,7	94,2	97,0	95,7	96,8	95,6	1,4	-1,2
Selva	**91,9**	**91,9**	**91,9**	**92,0**	**92,3**	**92,8**	**93,3**	**91,2**	**91,9**	**93,2**	**93,0**	**-0,3**	**-0,2**
Quintil I	89,6	90,5	93,0	92,2	91,8	92,0	92,7	89,8	92,5	93,8	92,1	-0,6	-1,7
Quintil II	93,6	92,8	91,4	91,8	92,5	92,2	94,1	90,9	92,6	92,5	93,7	-0,4	1,2
Quintil III	92,4	91,6	92,2	92,0	93,6	94,3	91,8	92,7	91,9	93,1	91,6	-0,2	-1,5
Quintil IV	92,4	92,1	91,5	92,3	92,0	93,8	94,2	92,3	91,2	91,9	94,3	0,1	2,4
Quintil V	91,5	93,6	90,0	90,5	90,9	92,1	94,4	91,9	89,9	94,9	94,4	0,0	-0,5

Fuente: Instituto Nacional de Estadística e Informática - Encuesta Nacional de Hogares.

CUADRO Nº 1.17
PERÚ: TASA NETA DE MATRÍCULA DE LA POBLACIÓN DE 12 A 16 AÑOS DE EDAD, A EDUCACIÓN SECUNDARIA, SEGÚN ÁMBITO GEOGRÁFICO, 2013-2023
(Porcentaje)

Ámbito geográfico	2013	2014	2015	2016	2017	2018	2019	2020	2021	2022	2023	Variación (pp)	
												2023/2019	2023/2022
Total	**81,8**	**83,1**	**84,1**	**83,6**	**84,8**	**85,2**	**85,3**	**82,7**	**84,5**	**84,7**	**85,8**	**0,5**	**1,1**
Área de residencia													
Urbana	86,4	87,1	87,4	86,6	87,1	87,7	87,5	83,6	85,7	86,0	86,7	-0,8	0,7
Rural	72,0	74,4	76,5	76,7	79,4	79,6	79,9	80,1	80,8	81,0	83,3	3,4	2,3
Región natural													
Costa	85,5	86,4	86,8	86,2	87,0	87,6	87,1	82,9	86,4	85,5	85,7	-1,4	0,2
Sierra	80,7	82,3	84,1	84,1	85,3	85,0	85,2	84,6	85,3	86,7	86,9	1,7	0,2
Selva	72,7	74,9	76,1	74,1	76,6	78,1	79,6	77,6	76,1	77,8	83,9	4,3	6,1
Departamento													
Amazonas	68,3	73,4	77,3	70,3	80,8	82,8	81,8	81,5	80,4	81,6	86,3	4,5	4,7
Áncash	84,8	87,3	88,4	86,2	86,1	85,1	87,1	80,6	82,7	85,6	85,6	-1,5	0,0
Apurímac	84,8	84,7	83,1	82,4	88,0	86,8	84,7	85,5	86,2	91,3	85,9	1,2	-5,4
Arequipa	86,3	88,5	88,9	92,9	90,5	90,2	90,3	90,4	89,3	89,2	88,4	-1,9	-0,8
Ayacucho	78,2	81,9	84,0	83,6	86,5	84,4	86,4	85,1	81,7	83,0	90,3	3,9	7,3
Cajamarca	72,4	75,4	80,7	77,1	81,5	79,6	84,9	79,9	84,2	84,5	83,5	-1,4	-1,0
Prov. Const. Callao	84,1	87,5	87,4	83,1	85,6	87,2	88,6	87,9	88,6	86,1	90,1	1,5	4,0
Cusco	85,4	87,1	88,7	86,9	84,7	85,6	87,1	84,3	86,2	90,0	89,1	2,0	-0,9
Huancavelica	80,5	82,3	86,3	86,1	87,4	85,1	86,6	85,8	86,0	84,4	85,8	-0,8	1,4
Huánuco	72,9	74,2	75,1	75,4	77,6	77,6	80,8	82,3	81,2	78,8	86,2	5,4	7,4
Ica	89,2	87,9	88,7	88,2	90,6	90,2	88,7	82,8	85,2	86,6	85,6	-3,1	-1,0
Junín	86,9	80,6	82,3	81,8	84,6	84,5	84,5	80,8	81,3	84,0	84,2	-0,3	0,2
La Libertad	76,3	78,2	81,6	78,6	80,4	82,0	80,2	80,5	85,7	81,0	79,7	-0,5	-1,3
Lambayeque	82,6	82,6	79,2	83,2	81,4	82,2	84,5	83,7	82,5	82,0	83,1	-1,4	1,1
Lima Metropolitana 1/	86,9	88,0	88,1	86,7	88,5	88,8	87,7	82,6	88,3	86,7	87,0	-0,7	0,3
Lima 2/	87,4	87,9	88,9	92,4	87,9	89,8	88,0	79,5	85,1	90,8	89,8	1,8	-1,0
Loreto	64,8	68,7	69,9	71,5	74,6	74,1	76,6	72,8	73,0	73,8	81,2	4,6	7,4
Madre de Dios	87,5	87,4	85,1	80,3	85,4	87,4	92,4	92,3	86,1	88,2	84,9	-7,5	-3,3
Moquegua	93,1	91,4	87,9	89,0	91,5	91,8	90,6	93,3	91,3	91,0	91,0	0,4	0,0
Pasco	83,5	81,8	81,4	81,8	84,8	85,6	88,1	84,7	86,1	83,7	87,6	-0,5	3,9
Piura	77,3	80,5	82,1	80,5	84,3	83,6	82,4	81,7	78,9	81,0	82,4	0,0	1,4
Puno	87,1	86,9	86,1	89,8	87,0	90,5	87,7	90,8	87,6	90,6	90,5	2,8	-0,1
San Martín	75,9	81,1	82,4	76,4	76,2	80,1	79,5	79,7	80,8	82,9	86,4	6,9	3,5
Tacna	87,1	88,0	91,7	91,0	90,0	90,5	89,6	89,2	93,2	92,2	83,0	-6,6	-9,2
Tumbes	86,2	89,0	90,0	91,4	85,8	88,5	87,6	83,3	85,4	89,6	87,9	0,3	-1,7
Ucayali	69,9	71,1	72,9	80,0	76,9	78,1	73,4	75,7	67,4	72,8	82,6	9,2	9,8

1/ Denominación establecida mediante Ley N° 31140, las publicaciones estadísticas referidas a la provincia de Lima se denominaran en adelante Lima Metropolitana y comprende los 43 distritos.
2/ Denominación establecida mediante Ley N° 31140, las publicaciones estadísticas referidas a la Región Lima, se denominaran en adelante Departamento de Lima y comprende las provincias de: Barranca, Cajatambo, Canta, Cañete, Huaral, Huarochirí, Huaura, Oyón y Yauyos.
Fuente: Instituto Nacional de Estadística e Informática - Encuesta Nacional de Hogares.

CUADRO Nº 1.18
PERÚ: TASA NETA DE MATRÍCULA DE LA POBLACIÓN MASCULINA DE 12 A 16 AÑOS DE EDAD, A EDUCACIÓN SECUNDARIA, SEGÚN ÁMBITO GEOGRÁFICO, 2013-2023
(Porcentaje)

Ámbito geográfico	2013	2014	2015	2016	2017	2018	2019	2020	2021	2022	2023	Variación (pp)	
												2023/2019	2023/2022
Total	**81,0**	**82,5**	**84,0**	**84,1**	**85,3**	**84,9**	**85,2**	**82,9**	**83,1**	**83,6**	**85,4**	**0,2**	**1,8**
Área de residencia													
Urbana	85,6	86,1	87,1	87,0	87,3	86,9	87,0	84,2	83,8	85,2	86,2	-0,8	1,0
Rural	71,8	74,6	77,0	77,5	80,4	80,6	81,0	79,2	81,2	78,9	83,2	2,2	4,3
Región natural													
Costa	84,3	85,0	86,8	86,9	87,0	87,2	85,4	82,8	84,2	84,2	85,1	-0,3	0,9
Sierra	80,9	82,7	83,7	84,3	86,8	85,5	87,3	84,6	85,6	86,1	86,9	-0,4	0,8
Selva	71,1	74,3	76,3	75,0	75,9	77,0	79,6	79,2	74,1	75,6	83,1	3,5	7,5
Departamento													
Amazonas	67,9	74,8	77,4	70,9	76,8	83,8	83,9	82,7	79,2	84,0	85,9	2,0	1,9
Áncash	85,6	83,4	86,7	86,6	87,0	85,0	87,8	80,9	85,5	89,2	82,3	-5,5	-6,9
Apurímac	82,9	89,0	83,9	84,0	89,3	86,7	84,1	82,1	86,6	90,9	85,8	1,7	-5,1
Arequipa	85,8	87,4	91,1	90,9	90,4	89,8	92,6	92,2	90,9	90,2	87,9	-4,7	-2,3
Ayacucho	77,8	80,9	81,0	79,9	89,2	85,0	90,4	85,1	78,9	84,8	90,5	0,1	5,7
Cajamarca	73,9	78,5	82,3	81,6	84,5	82,5	86,5	78,3	85,2	82,6	83,2	-3,3	0,6
Prov. Const. Callao	83,8	85,3	89,4	82,6	84,5	87,2	83,8	88,2	85,5	84,7	92,3	8,5	7,6
Cusco	86,3	85,3	86,1	86,7	83,1	84,5	88,4	84,5	83,7	87,7	90,1	1,7	2,4
Huancavelica	80,2	81,2	88,3	83,9	85,7	85,3	89,3	85,3	85,0	83,1	89,8	0,5	6,7
Huánuco	73,7	72,1	74,2	75,4	77,0	77,4	82,1	82,4	82,7	68,5	87,4	5,3	18,9
Ica	89,1	82,8	85,4	86,3	91,4	88,6	88,0	84,2	81,3	84,7	86,7	-1,3	2,0
Junín	84,3	81,5	82,5	81,2	86,1	82,8	84,0	81,0	78,0	86,6	83,7	-0,3	-2,9
La Libertad	74,7	75,9	81,2	80,8	79,5	78,8	79,3	80,0	86,3	81,1	78,9	-0,4	-2,2
Lambayeque	80,2	82,8	84,2	84,3	80,4	85,1	86,4	85,7	80,0	80,3	80,4	-6,0	0,1
Lima Metropolitana 1/	85,1	88,0	87,1	87,8	88,5	88,5	85,3	83,8	85,5	84,4	86,5	1,2	2,1
Lima 2/	87,4	91,5	88,2	90,1	87,5	92,7	88,2	76,7	84,4	89,1	89,5	1,3	0,4
Loreto	63,5	65,7	69,5	72,1	74,3	74,9	78,1	75,9	69,6	74,4	80,0	1,9	5,6
Madre de Dios	85,4	86,3	79,8	80,0	84,9	86,1	95,9	90,5	81,4	87,4	78,4	-17,5	-9,0
Moquegua	96,0	91,3	86,2	88,2	91,8	89,5	90,4	93,0	89,1	88,1	87,1	-3,3	-1,0
Pasco	83,3	80,9	78,7	80,6	86,3	87,0	89,3	84,1	87,8	81,7	86,9	-2,4	5,2
Piura	76,2	77,7	83,1	81,7	85,9	80,8	81,4	77,9	79,1	81,5	83,6	2,2	2,1
Puno	85,5	88,3	87,0	92,5	90,3	91,2	92,2	89,5	89,4	90,1	89,6	-2,6	-0,5
San Martín	79,2	79,9	83,4	76,5	78,5	79,1	78,6	80,3	77,1	78,3	86,4	7,8	8,1
Tacna	89,8	88,1	91,0	91,7	90,2	94,6	89,3	84,6	95,1	92,3	75,5	-13,8	-16,8
Tumbes	86,7	90,4	89,2	91,2	85,6	85,3	86,8	80,3	79,1	92,1	89,6	2,8	-2,5
Ucayali	65,4	67,4	71,9	80,0	73,8	75,0	70,8	82,1	69,7	68,7	82,9	12,1	14,2

1/ Denominación establecida mediante Ley N° 31140, las publicaciones estadísticas referidas a la provincia de Lima se denominaran en adelante Lima Metropolitana y comprende los 43 distritos.
2/ Denominación establecida mediante Ley N° 31140, las publicaciones estadísticas referidas a la Región Lima, se denominaran en adelante Departamento de Lima y comprende las provincias de: Barranca, Cajatambo, Canta, Cañete, Huaral, Huarochirí, Huaura, Oyón y Yauyos.
Fuente: Instituto Nacional de Estadística e Informática - Encuesta Nacional de Hogares.

CUADRO Nº 1.19
PERÚ: TASA NETA DE MATRÍCULA DE LA POBLACIÓN FEMENINA DE 12 A 16 AÑOS DE EDAD, A EDUCACIÓN SECUNDARIA, SEGÚN ÁMBITO GEOGRÁFICO, 2013-2023

(Porcentaje)

Ámbito geográfico	2013	2014	2015	2016	2017	2018	2019	2020	2021	2022	2023	Variación (pp)	
												2023/2019	2023/2022
Total	**82,6**	**83,8**	**84,2**	**83,0**	**84,4**	**85,5**	**85,3**	**82,5**	**85,8**	**85,9**	**86,2**	**0,9**	**0,3**
Área de residencia													
Urbana	87,3	88,1	87,8	86,2	86,9	88,5	87,9	83,1	87,6	86,8	87,2	-0,7	0,4
Rural	72,1	74,1	76,0	75,8	78,3	78,5	78,7	81,0	80,4	83,4	83,3	4,6	-0,1
Región natural													
Costa	86,7	87,8	86,7	85,4	87,1	88,0	88,7	83,0	88,6	86,8	86,3	-2,4	-0,5
Sierra	80,5	81,9	84,5	83,8	83,6	84,5	83,0	84,6	84,9	87,3	86,8	3,8	-0,5
Selva	74,4	75,6	75,8	73,1	77,3	79,4	79,6	76,0	78,3	80,1	84,8	5,2	4,7
Departamento													
Amazonas	68,7	71,9	77,2	69,5	85,4	81,8	79,5	80,0	81,8	79,2	86,6	7,1	7,4
Áncash	83,9	91,8	90,0	85,9	85,0	85,2	86,2	80,4	79,1	81,4	89,8	3,6	8,4
Apurímac	86,5	80,2	82,3	80,9	87,0	86,8	85,4	89,7	85,9	91,7	86,0	0,6	-5,7
Arequipa	86,7	90,0	86,5	94,7	90,5	90,5	87,9	88,1	87,8	88,2	88,9	1,0	0,7
Ayacucho	78,6	83,2	87,4	88,3	82,9	83,6	82,3	85,1	85,3	81,4	90,1	7,8	8,7
Cajamarca	70,8	72,0	78,7	72,7	78,1	76,1	83,1	81,5	83,1	86,4	83,8	0,7	-2,6
Prov. Const. Callao	84,3	89,5	85,8	83,8	86,6	87,3	93,0	87,7	91,5	87,4	87,7	-5,3	0,3
Cusco	84,4	89,0	91,7	87,1	86,4	86,6	85,8	84,1	88,5	92,2	88,2	2,4	-4,0
Huancavelica	80,8	83,5	84,1	88,9	89,2	84,9	83,6	86,4	87,0	85,8	82,2	-1,4	-3,6
Huánuco	72,1	76,2	76,0	75,4	78,1	77,9	79,3	82,1	79,8	88,5	85,0	5,7	-3,5
Ica	89,3	92,5	91,8	90,6	89,8	91,9	89,4	81,4	89,3	88,3	84,5	-4,9	-3,8
Junín	89,3	79,6	82,0	82,6	83,1	86,4	85,1	80,6	84,7	81,1	84,8	-0,3	3,7
La Libertad	77,7	80,8	82,0	76,2	81,2	85,3	81,1	81,0	85,0	80,9	80,6	-0,5	-0,3
Lambayeque	84,9	82,4	73,4	82,0	82,4	79,6	82,7	81,8	84,8	84,1	85,8	3,1	1,7
Lima Metropolitana 1/	88,8	88,0	89,1	85,5	88,4	89,0	90,0	81,3	91,0	89,1	87,5	-2,5	-1,6
Lima 2/	87,3	84,2	89,5	95,1	88,3	86,5	87,7	82,7	85,8	92,5	90,0	2,3	-2,5
Loreto	66,3	72,2	70,3	70,9	74,9	73,3	75,0	69,9	76,5	73,3	82,3	7,3	9,0
Madre de Dios	89,6	88,5	91,4	80,7	85,8	88,8	88,7	94,0	91,6	88,8	91,1	2,4	2,3
Moquegua	90,9	91,4	90,2	89,9	91,2	94,1	90,9	93,5	93,2	94,2	94,8	3,9	0,6
Pasco	83,6	82,8	84,8	83,2	83,1	84,1	86,8	85,4	84,3	85,9	88,3	1,5	2,4
Piura	78,4	83,4	81,2	79,4	82,7	86,2	83,3	85,5	78,7	80,4	81,0	-2,3	0,6
Puno	88,8	85,2	85,3	87,2	83,2	89,9	83,5	92,1	86,0	91,2	91,6	8,1	0,4
San Martín	72,6	82,5	81,1	76,4	73,6	81,2	80,6	79,1	84,8	88,4	86,4	5,8	-2,0
Tacna	83,9	88,0	92,7	90,3	89,9	86,4	90,0	93,4	91,8	92,2	89,9	-0,1	-2,3
Tumbes	85,7	87,6	90,8	91,7	85,9	92,3	88,4	87,0	92,9	87,4	86,0	-2,4	-1,4
Ucayali	75,4	74,5	74,1	80,0	81,4	81,2	77,0	68,8	64,6	77,7	82,3	5,3	4,6

1/ Denominación establecida mediante Ley N° 31140, las publicaciones estadísticas referidas a la provincia de Lima se denominaran en adelante Lima Metropolitana y comprende los 43 distritos.
2/ Denominación establecida mediante Ley N° 31140, las publicaciones estadísticas referidas a la Región Lima, se denominaran en adelante Departamento de Lima y comprende las provincias de: Barranca, Cajatambo, Canta, Cañete, Huaral, Huarochirí, Huaura, Oyón y Yauyos.
Fuente: Instituto Nacional de Estadística e Informática - Encuesta Nacional de Hogares.

CUADRO Nº 1.20
PERÚ: TASA NETA DE MATRÍCULA DE LA POBLACIÓN DE 12 A 16 AÑOS DE EDAD A EDUCACIÓN SECUNDARIA, SEGÚN SEXO, CONDICIÓN SOCIOECONÓMICA Y ÁMBITO GEOGRÁFICO, 2013-2023
(Porcentaje)

Sexo/Condición socioeconómica/ Ámbito geográfico	2013	2014	2015	2016	2017	2018	2019	2020	2021	2022	2023	Variación (pp)	
												2023/2019	2023/2022
Total	**81,8**	**83,1**	**84,1**	**83,6**	**84,8**	**85,2**	**85,3**	**82,7**	**84,5**	**84,7**	**85,8**	**0,5**	**1,1**
Quintil I	70,2	73,5	74,3	75,1	76,9	77,4	77,7	80,1	78,5	81,3	81,8	4,1	0,5
Quintil II	83,8	82,3	84,0	83,0	85,8	85,6	85,2	82,0	84,3	81,2	86,6	1,4	5,4
Quintil III	84,0	86,1	88,8	87,0	88,1	87,3	87,2	84,3	87,3	87,4	86,8	-0,4	-0,6
Quintil IV	88,5	91,7	90,3	89,4	88,9	90,4	91,5	84,8	87,1	89,7	87,1	-4,4	-2,6
Quintil V	91,0	91,3	90,7	92,0	91,0	92,3	91,6	86,1	89,1	87,8	89,2	-2,4	1,4
Hombre	**81,0**	**82,5**	**84,0**	**84,1**	**85,3**	**84,9**	**85,2**	**82,9**	**83,1**	**83,6**	**85,4**	**0,2**	**1,8**
Quintil I	70,1	73,2	75,3	76,6	77,8	77,4	79,7	79,7	77,8	78,9	83,6	3,9	4,7
Quintil II	82,9	81,3	84,2	83,5	84,8	85,9	86,4	81,0	83,9	79,2	86,0	-0,4	6,8
Quintil III	83,2	84,2	88,7	85,6	89,4	85,9	85,9	85,5	85,4	87,3	86,5	0,6	-0,8
Quintil IV	87,6	92,5	88,9	90,3	90,6	91,0	89,0	85,3	83,6	90,4	85,2	-3,8	-5,2
Quintil V	89,2	91,3	89,1	93,4	90,5	91,5	89,8	87,7	88,6	85,6	86,5	-3,3	0,9
Mujer	**82,6**	**83,8**	**84,2**	**83,0**	**84,4**	**85,5**	**85,3**	**82,5**	**85,8**	**85,9**	**86,2**	**0,9**	**0,3**
Quintil I	70,3	73,8	73,2	73,5	75,9	77,4	75,6	80,5	79,2	83,8	80,1	4,5	-3,7
Quintil II	84,7	83,4	83,9	82,5	86,8	85,4	83,9	82,9	84,7	83,0	87,1	3,2	4,1
Quintil III	84,8	88,1	89,0	88,6	86,8	88,7	88,4	82,9	89,0	87,6	87,3	-1,1	-0,3
Quintil IV	89,5	90,9	91,6	88,4	87,3	89,8	94,1	84,3	90,7	88,8	89,0	-5,1	0,2
Quintil V	92,8	91,4	92,0	90,6	91,6	93,1	93,4	84,5	89,7	89,9	92,0	-1,4	2,1
Área de residencia													
Urbana	**86,4**	**87,1**	**87,4**	**86,6**	**87,1**	**87,7**	**87,5**	**83,6**	**85,7**	**86,0**	**86,7**	-0,8	0,7
Quintil I	83,4	81,1	82,1	79,0	79,7	83,1	81,6	80,5	81,1	83,5	84,2	2,6	0,7
Quintil II	84,5	85,5	86,9	84,6	85,7	86,9	87,3	84,5	85,6	82,9	87,8	0,5	4,9
Quintil III	88,6	90,6	89,9	88,0	88,0	88,8	89,1	85,3	88,5	87,6	87,3	-1,8	-0,3
Quintil IV	87,3	91,6	90,4	89,4	89,2	90,5	91,7	83,9	87,5	89,7	86,4	-5,3	-3,3
Quintil V	92,4	92,1	91,7	91,3	91,0	92,7	92,2	87,0	88,3	89,2	88,7	-3,5	-0,5
Rural	**72,0**	**74,4**	**76,5**	**76,7**	**79,4**	**79,6**	**79,9**	**80,1**	**80,8**	**81,0**	**83,3**	3,4	2,3
Quintil I	57,7	65,6	66,4	71,4	75,6	72,0	69,9	76,6	73,0	75,0	77,0	7,1	2,0
Quintil II	67,8	72,7	74,0	79,7	86,0	77,4	78,6	80,4	79,7	79,7	82,6	4,0	2,9
Quintil III	74,7	77,0	77,7	85,4	89,3	79,2	82,1	81,5	83,8	81,9	84,2	2,1	2,3
Quintil IV	80,8	78,2	80,9	85,9	83,6	84,4	85,8	81,2	84,6	83,3	86,1	0,3	2,8
Quintil V	82,4	82,4	90,1	90,9	93,0	86,9	85,5	84,1	85,1	87,7	87,9	2,4	0,2
Región natural													
Costa	**85,5**	**86,4**	**86,8**	**86,2**	**87,0**	**87,6**	**87,1**	**82,9**	**86,4**	**85,5**	**85,7**	-1,4	0,2
Quintil I	80,1	78,9	81,3	78,0	77,2	82,7	80,3	78,8	81,8	82,7	82,5	2,2	-0,2
Quintil II	84,0	84,7	86,8	86,6	86,3	86,5	84,2	84,6	86,7	82,1	87,2	3,0	5,1
Quintil III	87,3	91,0	89,0	87,2	87,7	89,6	90,4	83,9	89,7	87,0	86,8	-3,6	-0,2
Quintil IV	88,3	89,4	88,7	87,6	88,5	91,2	94,3	84,7	87,7	88,1	86,7	-7,6	-1,4
Quintil V	92,7	93,5	92,4	91,8	90,0	91,3	92,0	86,1	87,9	91,0	85,9	-6,1	-5,1
Sierra	**80,7**	**82,3**	**84,1**	**84,1**	**85,3**	**85,0**	**85,2**	**84,6**	**85,3**	**86,7**	**86,9**	1,7	0,2
Quintil I	66,1	72,6	74,4	80,9	81,0	77,3	75,8	82,1	80,6	82,5	83,5	7,7	1,0
Quintil II	79,3	79,8	81,9	83,2	86,5	83,2	86,0	86,3	85,0	85,1	84,8	-1,2	-0,3
Quintil III	87,5	83,4	85,5	86,5	91,8	89,0	89,8	84,4	85,5	87,3	89,5	-0,3	2,2
Quintil IV	87,8	91,3	91,4	85,8	90,8	89,4	89,8	85,6	89,0	91,5	87,1	-2,7	-4,4
Quintil V	90,9	93,6	95,2	90,2	93,8	91,6	89,5	87,4	88,9	90,5	92,1	2,6	1,6
Selva	**72,7**	**74,9**	**76,1**	**74,1**	**76,6**	**78,1**	**79,6**	**77,6**	**76,1**	**77,8**	**83,9**	4,3	6,1
Quintil I	52,7	62,7	58,7	64,6	65,1	66,7	69,2	69,9	64,5	67,4	76,3	7,1	8,9
Quintil II	69,8	74,9	76,5	76,3	82,5	75,5	76,3	75,7	73,4	78,6	84,1	7,8	5,5
Quintil III	81,4	77,3	78,3	78,3	82,8	76,5	83,1	81,4	80,7	80,5	84,7	1,6	4,2
Quintil IV	80,1	78,9	87,1	79,3	88,1	87,5	90,2	85,9	82,1	82,9	87,9	-2,3	5,0
Quintil V	86,5	88,5	88,3	86,3	96,7	94,4	86,7	82,1	87,3	84,7	90,0	3,3	5,3

Fuente: Instituto Nacional de Estadística e Informática - Encuesta Nacional de Hogares.

CUADRO Nº 1.21
PERÚ: TASA NETA DE MATRÍCULA DE LA POBLACIÓN DE 12 A 16 AÑOS DE EDAD, A EDUCACIÓN SECUNDARIA, POR LENGUA APRENDIDA EN LA NIÑEZ, SEGÚN SEXO Y ÁMBITO GEOGRÁFICO, 2013-2023

(Porcentaje)

Sexo / Ámbito geográfico	2013	2014	2015	2016	2017	2018	2019	2020	2021	2022	2023	Variación (pp)	
												2023/2019	2023/2022
Total													
Castellano	**83,2**	**84,3**	**85,3**	**84,6**	**85,5**	**85,7**	**85,9**	**82,7**	**85,0**	**85,1**	**85,9**	**0,0**	**0,8**
Lengua Nativa 1/	**72,5**	**75,6**	**74,9**	**76,2**	**80,0**	**81,0**	**81,1**	**83,5**	**80,5**	**82,4**	**84,9**	**3,8**	**2,5**
Área de residencia													
Urbana													
Castellano	86,7	87,5	87,8	86,9	87,2	87,7	87,8	83,4	85,9	86,0	86,6	-1,2	0,6
Lengua Nativa 1/	81,3	78,8	78,2	77,4	87,7	86,9	83,6	92,4	86,0	91,5	87,6	4,0	-3,9
Rural													
Castellano	72,7	74,4	77,8	77,3	79,9	79,7	79,8	80,1	81,7	81,7	83,2	3,4	1,5
Lengua Nativa 1/	70,6	74,8	73,9	75,9	78,3	79,6	80,6	80,4	78,9	79,5	84,0	3,4	4,5
Región Natural													
Costa													
Castellano	85,7	86,6	87,0	86,3	87,1	87,7	87,4	83,0	86,7	85,6	85,6	-1,8	0,0
Lengua Nativa 1/	80,4	74,0	51,2	75,7	86,9	83,0	69,5	82,9	89,2	89,3	88,9	19,4	-0,4
Sierra													
Castellano	82,8	83,7	86,0	85,4	85,9	85,4	85,5	84,2	85,5	87,0	86,7	1,2	-0,3
Lengua Nativa 1/	75,1	79,1	78,8	80,2	83,7	83,9	85,0	86,3	85,5	86,4	88,3	3,3	1,9
Selva													
Castellano	75,1	77,6	78,5	76,6	79,0	79,9	81,6	78,9	78,3	79,7	85,2	3,6	5,5
Lengua Nativa 1/	50,4	51,1	56,1	53,6	59,4	65,5	64,2	65,9	56,0	61,5	67,5	3,3	6,0
Hombre													
Castellano	**82,6**	**83,7**	**85,0**	**85,0**	**85,9**	**85,4**	**85,4**	**83,0**	**83,4**	**83,8**	**85,3**	**-0,1**	**1,5**
Lengua Nativa 1/	**71,2**	**75,1**	**76,1**	**76,9**	**80,9**	**81,8**	**86,1**	**83,4**	**81,2**	**82,8**	**86,9**	**0,8**	**4,1**
Área de residencia													
Urbana													
Castellano	85,9	86,7	87,5	87,2	87,4	86,9	87,1	84,0	83,8	85,2	86,0	-1,1	0,8
Lengua Nativa 1/	79,7	77,5	75,8	81,4	86,5	88,7	95,3	94,5	86,1	91,9	93,3	-2,0	1,4
Rural													
Castellano	73,1	74,9	77,7	78,4	80,9	81,0	80,0	79,0	82,0	78,9	82,9	2,9	4,0
Lengua Nativa 1/	69,5	74,5	76,1	76,1	79,7	80,0	84,2	80,4	79,5	79,6	84,4	0,2	4,8
Región Natural													
Costa													
Castellano	84,4	85,4	87,0	86,9	87,0	87,2	85,8	82,9	84,2	84,5	85,1	-0,7	0,6
Lengua Nativa 1/	91,0	55,9	37,8	89,1	95,7	100,0	100,0	75,6	90,4	92,7	85,6	-14,4	-7,1
Sierra													
Castellano	83,4	84,8	85,0	85,4	87,5	85,8	86,6	84,5	85,8	86,0	86,2	-0,4	0,2
Lengua Nativa 1/	74,5	78,1	80,3	81,5	84,9	84,8	90,5	85,8	86,1	86,9	91,6	1,1	4,7
Selva													
Castellano	74,3	76,3	78,5	77,8	78,2	78,7	81,7	80,4	76,1	77,2	84,6	2,9	7,4
Lengua Nativa 1/	44,6	55,7	58,5	51,5	58,4	65,8	64,4	70,5	57,2	57,6	65,6	1,2	8,0
Mujer													
Castellano	**83,8**	**84,8**	**85,6**	**84,1**	**85,2**	**86,1**	**86,4**	**82,5**	**86,7**	**86,4**	**86,5**	**0,1**	**0,1**
Lengua Nativa 1/	**74,0**	**76,2**	**73,7**	**75,4**	**79,0**	**80,3**	**75,9**	**83,5**	**79,8**	**82,0**	**82,9**	**7,0**	**0,9**
Área de residencia													
Urbana													
Castellano	87,6	88,4	88,1	86,7	87,0	88,6	88,4	82,9	88,0	86,8	87,3	-1,1	0,5
Lengua Nativa 1/	83,0	80,7	80,1	74,4	88,9	85,0	71,9	90,9	85,8	90,9	81,2	9,3	-9,7
Rural													
Castellano	72,3	73,8	77,9	76,1	78,8	78,3	79,6	81,2	81,2	84,7	83,4	3,8	-1,3
Lengua Nativa 1/	71,9	75,2	71,7	75,7	77,0	79,2	76,8	80,5	78,3	79,4	83,5	6,7	4,1
Región Natural													
Costa													
Castellano	87,0	87,8	86,9	85,6	87,2	88,1	88,9	83,1	89,1	86,7	86,2	-2,7	-0,5
Lengua Nativa 1/	72,6	94,4	58,9	54,9	81,4	78,2	64,7	89,1	84,0	86,0	92,6	27,9	6,6
Sierra													
Castellano	82,2	82,5	87,0	85,5	84,0	84,9	84,2	84,0	85,2	88,0	87,3	3,1	-0,7
Lengua Nativa 1/	75,9	80,4	77,5	79,0	82,5	83,1	79,0	86,8	84,8	85,8	84,9	5,9	-0,9
Selva													
Castellano	76,0	79,0	78,5	75,3	80,0	81,2	81,6	77,4	80,6	82,2	85,9	4,3	3,7
Lengua Nativa 1/	58,4	46,8	53,3	55,7	60,5	65,1	64,1	59,9	54,5	64,7	69,8	5,7	5,1

1/ Comprende: Quechua, aimara y lenguas amazónicas.

Fuente: Instituto Nacional de Estadística e Informática - Encuesta Nacional de Hogares.

CUADRO Nº 1.22
PERÚ: TASA DE MATRÍCULA DE LA POBLACIÓN DE 17 A 24 AÑOS DE EDAD A EDUCACIÓN SUPERIOR, SEGÚN ÁMBITO GEOGRÁFICO, 2013-2023
(Porcentaje)

Ámbito geográfico	2013	2014	2015	2016	2017	2018	2019	2020	2021	2022	2023	Variación (pp)	
												2023/2019	2023/2022
Total	**29,0**	**29,7**	**29,1**	**30,8**	**30,7**	**31,2**	**31,2**	**25,0**	**28,2**	**30,4**	**33,3**	**2,1**	**2,9**
Área de residencia													
Urbana	33,1	33,7	32,6	34,6	34,4	34,7	34,4	27,1	31,0	33,2	35,9	1,5	2,7
Rural	14,6	15,8	16,1	16,1	16,0	16,1	17,5	16,9	16,7	19,0	22,6	5,1	3,6
Región natural													
Costa	30,5	32,2	31,0	33,0	32,4	33,8	33,1	26,0	29,3	31,5	34,9	1,8	3,4
Sierra	28,8	28,0	28,7	30,6	30,8	30,3	30,9	25,7	30,2	31,5	34,2	3,3	2,7
Selva	22,6	22,9	21,0	20,6	22,2	20,9	22,5	19,0	18,3	22,3	23,3	0,8	1,0
Departamento													
Amazonas	19,4	21,9	28,9	26,9	30,7	26,0	28,0	22,5	24,1	27,7	30,7	2,7	3,0
Áncash	26,8	29,3	28,6	30,5	29,3	28,7	30,2	20,6	29,9	29,9	37,3	7,1	7,4
Apurímac	29,8	30,0	32,8	38,6	32,0	34,2	37,4	35,5	38,3	30,1	39,9	2,5	9,8
Arequipa	39,4	41,6	36,7	37,2	39,6	38,4	36,2	36,0	35,7	41,9	40,3	4,1	-1,6
Ayacucho	23,9	23,1	25,9	25,6	25,7	27,3	21,8	26,6	24,7	27,8	26,9	5,1	-0,9
Cajamarca	18,8	21,9	22,9	23,2	20,1	24,0	30,3	20,5	22,6	22,5	27,1	-3,2	4,6
Prov. Const. Callao	26,9	28,8	26,0	26,8	27,8	27,8	31,9	19,9	31,9	30,1	33,6	1,7	3,5
Cusco	33,0	30,5	30,1	35,1	37,7	34,0	37,7	29,3	36,3	39,8	41,1	3,4	1,3
Huancavelica	20,7	21,4	25,1	24,7	24,8	24,4	25,0	23,7	30,1	28,6	28,3	3,3	-0,3
Huánuco	23,9	17,9	20,2	24,7	24,4	21,8	25,5	20,3	22,7	22,8	25,5	0,0	2,7
Ica	32,7	34,5	33,0	32,6	39,1	38,0	34,9	29,3	31,7	29,1	41,3	6,4	12,2
Junín	36,2	33,9	32,8	32,4	33,6	31,2	30,7	30,7	31,7	33,3	36,9	6,2	3,6
La Libertad	28,5	26,3	29,1	25,7	24,7	27,2	25,2	21,6	23,3	26,4	30,8	5,6	4,4
Lambayeque	24,6	26,3	26,4	27,0	29,8	28,4	28,0	25,6	27,1	28,1	35,5	7,5	7,4
Lima Metropolitana 1/	33,0	35,5	33,4	37,3	35,3	37,0	35,4	27,7	30,9	34,7	36,7	1,3	2,0
Lima 2/	23,3	31,2	31,5	31,8	27,4	27,4	29,6	25,4	27,6	32,5	35,3	5,7	2,8
Loreto	16,6	18,8	16,1	18,4	21,3	19,3	16,6	15,2	15,6	17,7	19,3	2,7	1,6
Madre de Dios	31,1	32,5	28,0	34,6	33,3	37,8	40,4	30,1	23,6	28,6	29,4	-11,0	0,8
Moquegua	35,7	40,4	37,2	40,5	44,3	45,1	47,1	38,2	41,0	33,0	42,6	-4,5	9,6
Pasco	28,5	28,3	26,4	28,1	29,0	28,1	26,5	27,9	25,0	29,5	34,3	7,8	4,8
Piura	23,0	20,1	20,2	22,3	23,8	26,1	26,4	19,4	20,7	20,0	19,9	-6,5	-0,1
Puno	29,9	29,0	28,2	30,0	28,8	29,1	30,7	20,0	30,8	30,0	33,1	2,4	3,1
San Martín	25,2	21,5	22,3	20,5	23,1	23,0	26,2	17,1	17,8	27,7	25,7	-0,5	-2,0
Tacna	34,4	32,8	33,0	39,1	37,3	41,6	40,9	38,8	36,7	31,8	40,2	-0,7	8,4
Tumbes	31,5	24,9	28,8	24,3	33,9	30,5	34,6	18,8	24,0	29,3	33,8	-0,8	4,5
Ucayali	22,9	21,5	20,7	19,3	21,9	19,3	19,7	12,6	14,4	21,2	24,2	4,5	3,0

1/ Denominación establecida mediante Ley N° 31140, las publicaciones estadísticas referidas a la provincia de Lima se denominaran en adelante Lima Metropolitana y comprende los 43 distritos.
2/ Denominación establecida mediante Ley N° 31140, las publicaciones estadísticas referidas a la Región Lima, se denominaran en adelante Departamento de Lima y comprende las provincias de: Barranca, Cajatambo, Canta, Cañete, Huaral, Huarochirí, Huaura, Oyón y Yauyos.
Fuente: Instituto Nacional de Estadística e Informática - Encuesta Nacional de Hogares.

CUADRO Nº 1.23
PERÚ: TASA DE MATRÍCULA DE LA POBLACIÓN DE 17 A 24 AÑOS DE EDAD A EDUCACIÓN SUPERIOR, SEGÚN SEXO Y ÁMBITO GEOGRÁFICO, 2013-2023
(Porcentaje)

Sexo / Ámbito geográfico	2013	2014	2015	2016	2017	2018	2019	2020	2021	2022	2023	Variación (pp)	
												2023/2019	2023/2022
Hombre	**27,4**	**27,9**	**27,4**	**28,6**	**28,6**	**29,9**	**30,1**	**23,1**	**25,4**	**28,1**	**30,6**	**0,5**	**2,5**
Área de residencia													
Urbana	31,5	32,0	31,0	32,2	32,1	33,6	33,3	24,8	28,1	31,0	33,3	0,0	2,3
Rural	14,1	14,2	15,1	15,7	15,7	16,0	17,1	16,6	15,3	17,5	20,6	3,5	3,1
Región natural													
Costa	28,6	31,0	29,2	30,2	30,3	33,0	32,7	24,7	26,7	28,7	32,1	-0,6	3,4
Sierra	28,1	25,5	27,7	29,6	28,9	28,4	29,2	22,8	27,5	31,4	32,4	3,2	1,0
Selva	21,1	20,5	18,6	19,1	20,3	19,7	19,8	16,8	15,1	17,2	20,2	0,4	3,0
Mujer	**30,6**	**31,7**	**30,9**	**33,1**	**32,8**	**32,4**	**32,3**	**27,1**	**31,1**	**32,8**	**36,0**	**3,7**	**3,2**
Área de residencia													
Urbana	34,8	35,4	34,3	37,0	36,7	35,9	35,4	29,3	34,0	35,5	38,5	3,1	3,0
Rural	15,2	17,7	17,3	16,5	16,3	16,3	17,9	17,3	18,2	20,9	25,1	7,2	4,2
Región natural													
Costa	32,5	33,5	32,9	35,9	34,5	34,5	33,4	27,2	31,9	34,4	37,8	4,4	3,4
Sierra	29,6	30,7	29,8	31,7	32,7	32,4	32,7	28,8	33,0	31,6	36,2	3,5	4,6
Selva	24,4	25,7	23,7	22,3	24,2	22,2	25,6	21,4	22,0	28,0	27,0	1,4	-1,0

Fuente: Instituto Nacional de Estadística e Informática - Encuesta Nacional de Hogares.

CUADRO Nº 1.24
PERÚ: TASA DE MATRÍCULA DE LA POBLACIÓN DE 17 A 24 AÑOS DE EDAD, SEGÚN SEXO, ÁREA DE RESIDENCIA Y CONDICIÓN SOCIOECONÓMICA, 2013-2023

(Porcentaje)

Sexo/Área de residencia/Condición socioeconómica	2013	2014	2015	2016	2017	2018	2019	2020	2021	2022	2023	Variación (pp)	
												2023/2019	2023/2022
Total	**29,0**	**29,7**	**29,1**	**30,8**	**30,7**	**31,2**	**31,2**	**25,0**	**28,2**	**30,4**	**33,3**	**2,1**	**2,9**
Quintil I	9,0	10,2	9,3	10,5	10,4	10,9	12,1	14,8	12,7	14,4	15,6	3,5	1,2
Quintil II	19,2	19,9	20,7	20,9	21,1	22,0	21,3	20,3	20,4	22,8	24,1	2,8	1,3
Quintil III	26,2	24,4	27,4	28,6	28,9	27,8	26,8	21,3	24,3	28,2	31,6	4,8	3,4
Quintil IV	35,0	36,8	34,1	35,6	35,8	35,6	37,5	27,9	35,1	34,8	38,8	1,3	4,0
Quintil V	51,0	53,4	50,6	53,7	52,9	55,0	54,1	41,4	46,3	50,6	56,3	2,2	5,7
Hombre	**27,4**	**27,9**	**27,4**	**28,6**	**28,6**	**29,9**	**30,1**	**23,1**	**25,4**	**28,1**	**30,6**	**0,5**	**2,5**
Quintil I	9,2	8,8	9,0	10,0	9,0	11,2	12,2	13,6	10,9	14,1	13,3	1,1	-0,8
Quintil II	18,8	17,9	18,9	19,5	20,4	19,8	20,1	17,3	19,0	20,7	22,7	2,6	2,0
Quintil III	24,2	22,5	26,1	24,1	26,2	26,0	24,0	19,3	22,2	24,8	28,1	4,1	3,3
Quintil IV	32,5	35,5	32,5	34,0	33,8	33,8	36,2	25,8	30,1	32,0	36,9	0,7	4,9
Quintil V	47,4	50,7	47,1	51,7	49,3	55,0	52,9	39,5	42,9	48,3	52,4	-0,5	4,1
Mujer	**30,6**	**31,7**	**30,9**	**33,1**	**32,8**	**32,4**	**32,3**	**27,1**	**31,1**	**32,8**	**36,0**	**3,7**	**3,2**
Quintil I	8,7	11,7	9,6	10,9	11,9	10,6	12,0	16,1	14,5	14,6	18,1	6,1	3,5
Quintil II	19,5	22,1	22,7	22,4	21,8	24,3	22,6	23,3	21,9	25,0	25,6	3,0	0,6
Quintil III	28,1	26,4	28,7	33,1	31,7	29,6	29,5	23,4	26,4	32,1	35,2	5,7	3,1
Quintil IV	37,9	38,3	35,7	37,2	37,9	37,5	38,9	30,0	40,6	37,6	40,8	1,9	3,2
Quintil V	54,8	56,2	54,5	55,7	56,4	55,0	55,3	43,5	49,9	53,1	60,6	5,3	7,5
Área de residencia													
Urbana	**33,1**	**33,7**	**32,6**	**34,6**	**34,4**	**34,7**	**34,4**	**27,1**	**31,0**	**33,2**	**35,9**	**1,5**	**2,7**
Quintil I	17,1	18,2	18,7	14,0	14,5	17,7	16,3	18,0	18,2	20,2	18,3	2,0	-1,9
Quintil II	24,7	22,8	23,9	21,2	21,9	26,0	26,6	21,6	22,4	26,9	27,6	1,0	0,7
Quintil III	30,0	29,4	31,1	28,7	28,9	31,4	28,9	22,5	30,2	28,5	33,2	4,3	4,7
Quintil IV	39,6	41,1	36,2	35,8	36,0	39,9	41,6	32,5	35,0	38,3	42,2	0,6	3,9
Quintil V	53,1	55,8	53,8	54,2	53,0	57,2	56,9	42,2	48,3	52,6	59,2	2,3	6,6
Rural	**14,6**	**15,8**	**16,1**	**16,1**	**16,0**	**16,1**	**17,5**	**16,9**	**16,7**	**19,0**	**22,6**	**5,1**	**3,6**
Quintil I	3,4	5,0	4,0	8,6	8,0	4,5	5,3	9,2	3,7	8,6	7,8	2,5	-0,8
Quintil II	5,8	6,4	7,5	20,0	19,4	8,4	10,3	14,4	9,0	9,4	16,0	5,7	6,6
Quintil III	10,9	12,7	12,5	27,9	29,2	14,2	15,4	14,2	15,4	15,0	17,4	2,0	2,4
Quintil IV	14,9	17,7	19,1	31,5	31,4	17,9	19,8	20,3	19,2	23,8	28,9	9,1	5,1
Quintil V	30,4	30,1	30,2	31,9	48,8	30,9	31,8	24,9	30,8	33,6	37,9	6,1	4,3

Fuente: Instituto Nacional de Estadística e Informática - Encuesta Nacional de Hogares.

CUADRO Nº 1.25
PERÚ: TASA DE MATRÍCULA DE LA POBLACIÓN DE 17 A 24 AÑOS DE EDAD A EDUCACIÓN SUPERIOR, POR LENGUA MATERNA, SEGÚN ÁMBITO GEOGRÁFICO, 2013-2023

(Porcentaje)

Ámbito geográfico	2013	2014	2015	2016	2017	2018	2019	2020	2021	2022	2023	Variación (pp)	
												2023/2019	2023/2022
Total	**29,0**	**29,8**	**29,1**	**30,8**	**30,7**	**31,2**	**31,2**	**25,0**	**28,2**	**30,4**	**33,3**	**2,1**	**2,9**
Castellano	**30,3**	**31,2**	**30,5**	**33,2**	**32,3**	**32,7**	**32,4**	**26,0**	**29,2**	**31,5**	**34,6**	**2,2**	**3,1**
Lengua Nativa 1/	**17,8**	**17,0**	**17,3**	**19,8**	**19,6**	**17,5**	**20,0**	**17,1**	**18,7**	**21,0**	**22,2**	**2,2**	**1,2**
Área de residencia													
Urbana	33,1	33,7	32,7	34,6	34,4	34,7	34,4	27,1	31,0	33,2	35,9	1,5	2,7
Castellano	33,4	34,1	33,1	35,2	35,0	35,4	34,8	27,6	31,3	33,7	36,6	1,8	2,9
Lengua Nativa 1/	27,4	24,4	23,7	25,7	26,5	24,5	26,6	18,6	25,7	24,8	26,2	-0,4	1,4
Rural	14,7	15,8	16,1	16,1	16,0	16,1	17,5	16,9	16,7	19,0	22,6	5,1	3,6
Castellano	15,2	17,0	17,3	16,3	16,6	17,6	18,5	17,4	17,9	19,4	24,2	5,7	4,8
Lengua Nativa 1/	13,3	13,0	13,6	15,7	14,8	12,9	15,2	16,0	14,1	18,3	19,2	4,0	0,9
Región Natural													
Costa	30,5	32,3	31,0	33,0	32,4	33,8	33,1	26,0	29,3	31,5	34,9	1,8	3,4
Castellano	30,4	32,4	31,3	33,5	32,8	33,8	33,3	26,2	29,4	31,9	35,3	2,0	3,4
Lengua Nativa 1/	35,1	20,5	16,0	16,4	16,7	32,6	20,1	12,2	19,8	13,5	23,8	3,7	10,3
Sierra	28,9	28,0	28,7	30,6	30,8	30,3	30,9	25,7	30,2	31,5	34,2	3,3	2,7
Castellano	33,0	31,8	32,4	34,2	34,2	35,0	33,9	28,4	33,8	34,2	38,1	4,2	3,9
Lengua Nativa 1/	16,9	16,9	18,5	21,2	21,5	17,7	22,1	18,8	19,8	23,5	22,9	0,8	-0,6
Selva	22,7	23,0	21,0	20,6	22,2	20,9	22,5	19,0	18,3	22,3	23,3	0,8	1,0
Castellano	23,7	23,6	22,2	21,7	24,0	22,4	24,4	20,3	19,1	23,6	24,2	-0,2	0,6
Lengua Nativa 1/	8,1	15,3	9,3	11,6	9,4	7,1	5,9	7,6	12,1	11,0	16,7	10,8	5,7

1/ Comprende: Quechua, Aimara y lenguas amazónicas.

Fuente: Instituto Nacional de Estadística e Informática - Encuesta Nacional de Hogares.

ANEXO 2

Tasa de Asistencia Escolar

CUADRO Nº 2.1
PERÚ: TASA BRUTA DE ASISTENCIA ESCOLAR DE LA POBLACIÓN DE 6 A 11 AÑOS DE EDAD, SEGÚN ÁMBITO GEOGRÁFICO, 2013-2023
(Porcentaje)

Ámbito geográfico	2013	2014	2015	2016	2017	2018	2019	2020	2021	2022	2023	Variación (pp)	
												2023/2019	2023/2022
Total	**98,8**	**98,7**	**98,7**	**98,8**	**98,6**	**99,1**	**98,8**	**96,1**	**97,4**	**97,9**	**98,5**	**-0,3**	**0,6**
Área de residencia													
Urbana	99,1	99,0	98,7	98,9	98,7	99,1	98,7	96,3	97,0	97,8	98,5	-0,2	0,7
Rural	98,3	98,2	98,6	98,8	98,4	99,3	99,1	95,4	98,6	98,3	98,6	-0,5	0,3
Región natural													
Costa	99,1	99,0	98,5	98,8	98,3	99,2	98,6	95,6	96,7	97,7	98,3	-0,3	0,6
Sierra	99,2	99,1	99,4	99,2	99,3	99,5	99,4	98,9	99,1	98,3	99,1	-0,3	0,8
Selva	97,2	97,2	97,8	97,9	98,5	98,2	98,2	91,5	96,3	97,9	98,1	-0,1	0,2
Departamento													
Amazonas	97,5	98,3	99,7	99,1	99,4	98,9	98,2	93,8	98,9	99,9	99,7	1,5	-0,2
Áncash	99,8	98,9	100,0	99,7	99,4	99,5	99,6	97,7	97,9	97,2	99,3	-0,3	2,1
Apurímac	98,8	100,0	100,0	99,7	99,7	99,6	99,6	99,0	99,8	100,0	98,8	-0,8	-1,2
Arequipa	100,0	99,6	99,1	99,1	99,4	99,7	99,5	97,1	98,8	97,4	99,6	0,1	2,2
Ayacucho	99,3	97,7	99,6	99,7	99,9	99,4	98,8	97,9	98,5	100,0	100,0	1,2	0,0
Cajamarca	98,5	99,6	99,3	99,5	99,3	99,8	98,8	99,1	99,1	98,0	99,4	0,6	1,4
Prov. Const. Callao	99,6	98,8	99,2	98,1	97,2	97,5	99,0	94,1	95,2	97,2	96,4	-2,6	-0,8
Cusco	99,6	98,1	98,9	99,6	99,3	99,7	99,5	99,5	100,0	96,8	98,6	-0,9	1,8
Huancavelica	99,6	99,1	99,5	99,5	100,0	100,0	100,0	99,7	99,6	98,7	98,9	-1,1	0,2
Huánuco	98,9	97,9	98,7	99,1	99,5	99,3	99,8	97,9	100,0	98,7	99,2	-0,6	0,5
Ica	98,7	99,1	99,5	99,5	99,4	99,6	99,6	97,3	99,8	99,3	98,6	-1,0	-0,7
Junín	98,9	98,6	98,8	98,1	99,3	98,5	98,0	96,2	97,7	99,9	99,9	1,9	0,0
La Libertad	99,1	99,3	98,5	98,4	98,3	99,5	99,0	96,8	95,1	97,3	98,2	-0,8	0,9
Lambayeque	99,5	98,8	98,4	99,0	95,2	99,5	99,8	96,1	98,7	99,5	98,3	-1,5	-1,2
Lima Metropolitana 1/	98,9	98,7	97,6	98,7	99,5	99,0	97,6	94,9	95,6	96,6	98,2	0,6	1,6
Lima 2/	99,5	100,0	99,6	98,8	98,4	99,2	99,6	96,2	99,0	99,0	99,1	-0,5	0,1
Loreto	96,0	97,1	97,6	97,6	97,3	98,1	98,2	83,2	95,6	97,5	97,2	-1,0	-0,3
Madre de Dios	99,6	97,5	99,1	99,3	99,9	98,5	98,9	96,7	99,1	98,0	96,2	-2,7	-1,8
Moquegua	99,6	100,0	100,0	99,2	100,0	99,4	98,4	98,7	100,0	97,7	100,0	1,6	2,3
Pasco	97,7	99,5	99,6	98,9	98,9	98,4	99,6	97,0	99,3	100,0	100,0	0,4	0,0
Piura	99,1	99,0	99,5	98,8	94,4	99,4	99,6	96,7	99,2	98,8	98,7	-0,9	-0,1
Puno	98,7	99,3	99,4	98,2	99,6	99,6	99,5	99,7	99,0	99,1	98,4	-1,1	-0,7
San Martín	98,9	97,7	99,0	99,3	98,8	97,2	99,4	93,8	97,1	98,5	97,3	-2,1	-1,2
Tacna	97,6	100,0	99,3	100,0	98,7	100,0	99,9	98,2	100,0	99,9	97,5	-2,4	-2,4
Tumbes	98,2	99,8	100,0	97,3	99,9	99,7	100,0	95,6	97,4	99,5	98,3	-1,7	-1,2
Ucayali	93,7	94,3	94,6	96,9	97,7	97,2	97,2	91,9	91,0	94,1	97,4	0,2	3,3

1/ Denominación establecida mediante Ley N° 31140, las publicaciones estadísticas referidas a la provincia de Lima se denominaran en adelante Lima Metropolitana y comprende los 43 distritos.
2/ Denominación establecida mediante Ley N° 31140, las publicaciones estadísticas referidas a la Región Lima, se denominaran en adelante Departamento de Lima y comprende las provincias de: Barranca, Cajatambo, Canta, Cañete, Huaral, Huarochirí, Huaura, Oyón y Yauyos.
Fuente: Instituto Nacional de Estadística e Informática - Encuesta Nacional de Hogares.

CUADRO Nº 2.2
PERÚ: TASA BRUTA DE ASISTENCIA ESCOLAR DE LA POBLACIÓN MASCULINA DE 6 A 11 AÑOS DE EDAD, SEGÚN ÁMBITO GEOGRÁFICO, 2013-2023
(Porcentaje)

Ámbito geográfico	2013	2014	2015	2016	2017	2018	2019	2020	2021	2022	2023	Variación (pp)	
												2023/2019	2023/2022
Total	**98,9**	**98,8**	**98,7**	**98,8**	**98,6**	**99,1**	**98,7**	**95,9**	**97,7**	**97,8**	**98,3**	**-0,4**	**0,5**
Área de residencia													
Urbana	99,1	99,1	98,8	98,7	98,6	99,0	98,5	96,2	97,4	97,7	98,3	-0,2	0,6
Rural	98,5	98,0	98,6	98,9	98,3	99,5	99,0	95,4	98,5	98,0	98,4	-0,6	0,4
Región natural													
Costa	99,2	99,0	98,5	98,5	98,3	99,0	98,3	95,3	97,3	97,3	97,9	-0,4	0,6
Sierra	99,3	99,2	99,4	99,4	99,1	99,6	99,5	98,6	99,0	98,6	99,2	-0,3	0,6
Selva	97,2	97,1	97,8	98,1	98,2	98,2	97,7	92,1	96,3	97,8	97,6	-0,1	-0,2
Departamento													
Amazonas	97,6	98,6	100,0	99,0	99,7	98,5	98,4	92,7	99,2	99,7	99,7	1,3	0,0
Áncash	100,0	99,6	100,0	99,7	99,2	100,0	99,7	98,0	98,4	96,4	98,9	-0,8	2,5
Apurímac	100,0	100,0	100,0	100,0	100,0	99,2	100,0	99,1	100,0	100,0	100,0	0,0	0,0
Arequipa	100,0	99,3	98,7	99,8	98,8	99,4	99,5	95,5	98,0	99,7	99,2	-0,3	-0,5
Ayacucho	99,2	98,0	99,5	100,0	100,0	100,0	98,9	97,7	100,0	100,0	100,0	1,1	0,0
Cajamarca	99,3	99,1	99,1	99,1	99,0	100,0	98,6	99,0	98,7	96,7	98,9	0,3	2,2
Prov. Const. Callao	100,0	98,8	99,2	98,0	99,0	96,0	98,3	92,3	94,7	96,8	94,2	-4,1	-2,6
Cusco	99,7	98,1	99,6	99,1	98,6	100,0	99,5	100,0	100,0	97,3	98,4	-1,1	1,1
Huancavelica	99,1	99,3	99,5	99,5	100,0	100,0	100,0	99,4	99,2	98,6	99,3	-0,7	0,7
Huánuco	98,6	98,4	98,5	99,0	100,0	99,6	99,5	98,1	99,9	98,9	99,3	-0,2	0,4
Ica	98,7	99,3	99,1	99,5	98,9	99,2	99,8	97,5	99,6	99,3	99,3	-0,5	0,0
Junín	99,1	98,8	99,1	99,2	99,3	98,5	97,1	97,4	97,3	100,0	99,7	2,6	-0,3
La Libertad	99,1	99,0	97,0	98,0	98,5	99,3	98,7	96,0	95,2	97,3	97,0	-1,7	-0,3
Lambayeque	100,0	99,0	98,0	99,8	95,8	99,6	99,7	95,3	98,1	99,7	97,3	-2,4	-2,4
Lima Metropolitana 1/	99,1	98,7	98,1	98,1	99,3	99,0	97,4	95,2	96,8	96,0	98,0	0,6	2,0
Lima 2/	100,0	100,0	99,5	98,2	98,0	98,6	99,2	95,2	99,7	99,7	99,4	0,2	-0,3
Loreto	96,7	98,1	98,2	98,0	96,4	98,6	98,3	84,7	95,0	97,1	97,3	-1,0	0,2
Madre de Dios	99,5	96,4	98,3	98,7	100,0	98,3	97,9	99,3	99,9	97,7	94,1	-3,8	-3,6
Moquegua	99,1	100,0	100,0	99,1	100,0	98,9	96,7	98,4	100,0	100,0	100,0	3,3	0,0
Pasco	97,6	99,4	100,0	98,2	98,9	97,5	100,0	98,0	98,7	100,0	100,0	0,0	0,0
Piura	99,0	99,4	99,7	99,2	94,5	99,5	99,6	95,7	99,4	98,4	99,3	-0,3	0,9
Puno	98,2	98,6	99,4	97,9	99,1	99,5	100,0	99,5	98,1	100,0	98,8	-1,2	-1,2
San Martín	98,5	97,4	98,4	99,8	98,4	97,6	98,7	92,7	95,9	98,2	96,3	-2,4	-1,9
Tacna	95,7	100,0	99,0	100,0	98,7	100,0	99,7	96,2	100,0	100,0	96,2	-3,5	-3,8
Tumbes	98,1	100,0	100,0	96,7	100,0	99,4	100,0	95,8	97,8	99,7	97,9	-2,1	-1,8
Ucayali	93,5	94,0	93,5	97,0	97,6	97,6	96,4	93,3	94,4	94,5	96,9	0,5	2,4

1/ Denominación establecida mediante Ley N° 31140, las publicaciones estadísticas referidas a la provincia de Lima se denominaran en adelante Lima Metropolitana y comprende los 43 distritos.
2/ Denominación establecida mediante Ley N° 31140, las publicaciones estadísticas referidas a la Región Lima, se denominaran en adelante Departamento de Lima y comprende las provincias de: Barranca, Cajatambo, Canta, Cañete, Huaral, Huarochirí, Huaura, Oyón y Yauyos.
Fuente: Instituto Nacional de Estadística e Informática - Encuesta Nacional de Hogares.

CUADRO Nº 2.3
PERÚ: TASA BRUTA DE ASISTENCIA ESCOLAR DE LA POBLACIÓN FEMENINA DE 6 A 11 AÑOS DE EDAD, SEGÚN ÁMBITO GEOGRÁFICO, 2013-2023
(Porcentaje)

Ámbito geográfico	2013	2014	2015	2016	2017	2018	2019	2020	2021	2022	2023	Variación (pp)	
												2023/2019	2023/2022
Total	**98,7**	**98,7**	**98,7**	**98,9**	**98,7**	**99,2**	**99,0**	**96,2**	**97,1**	**98,1**	**98,8**	**-0,2**	**0,7**
Área de residencia													
Urbana	99,0	98,9	98,7	99,0	98,8	99,2	99,0	96,5	96,6	97,9	98,7	-0,3	0,8
Rural	98,2	98,3	98,6	98,6	98,6	99,1	99,1	95,5	98,6	98,5	99,0	-0,1	0,5
Región natural													
Costa	99,0	99,0	98,5	99,2	98,2	99,3	98,9	95,8	96,1	98,0	98,7	-0,2	0,7
Sierra	99,1	98,9	99,4	99,0	99,4	99,3	99,3	99,2	99,2	98,1	99,0	-0,3	0,9
Selva	97,1	97,3	97,8	97,7	98,8	98,2	98,8	90,9	96,3	97,9	98,5	-0,3	0,6
Departamento													
Amazonas	97,4	98,0	99,4	99,2	99,2	99,3	98,1	94,9	98,7	100,0	99,7	1,6	-0,3
Áncash	99,6	98,1	100,0	99,6	99,6	99,0	99,6	97,4	97,4	98,0	100,0	0,4	2,0
Apurímac	97,4	100,0	100,0	99,3	99,4	100,0	99,2	98,8	99,6	100,0	97,5	-1,7	-2,5
Arequipa	100,0	100,0	99,4	98,4	100,0	100,0	99,5	98,8	99,8	94,7	100,0	0,5	5,3
Ayacucho	99,5	97,4	99,8	99,3	99,7	98,7	98,8	98,2	97,0	100,0	100,0	1,2	0,0
Cajamarca	97,8	100,0	99,5	100,0	99,5	99,6	99,0	99,2	99,6	99,5	100,0	1,0	0,5
Prov. Const. Callao	99,3	98,8	99,2	98,1	95,2	99,3	100,0	96,2	95,7	97,7	98,7	-1,3	1,0
Cusco	99,5	98,0	98,2	100,0	100,0	99,3	99,6	99,0	100,0	96,4	98,9	-0,7	2,5
Huancavelica	100,0	98,9	99,5	99,4	100,0	100,0	100,0	100,0	100,0	98,7	98,5	-1,5	-0,2
Huánuco	99,3	97,4	98,8	99,2	98,9	99,1	100,0	97,7	100,0	98,3	99,1	-0,9	0,8
Ica	98,7	98,9	99,9	99,5	100,0	100,0	99,5	97,0	100,0	99,3	97,9	-1,6	-1,4
Junín	98,6	98,3	98,5	97,1	99,4	98,5	98,9	94,9	98,1	99,7	100,0	1,1	0,3
La Libertad	99,1	99,5	100,0	98,8	98,1	99,7	99,3	97,6	94,9	97,3	99,3	0,0	2,0
Lambayeque	99,0	98,7	98,8	98,3	94,6	99,5	100,0	96,9	99,4	99,3	99,6	-0,4	0,3
Lima Metropolitana 1/	98,7	98,8	97,1	99,3	99,6	99,1	97,9	94,5	94,3	97,3	98,4	0,5	1,1
Lima 2/	98,9	100,0	99,7	99,4	98,8	99,8	100,0	97,2	98,4	98,4	98,8	-1,2	0,4
Loreto	95,3	96,2	97,0	97,2	98,1	97,7	98,2	81,6	96,2	97,9	97,1	-1,1	-0,8
Madre de Dios	99,7	98,4	100,0	99,9	99,7	98,7	100,0	94,4	98,2	98,4	98,0	-2,0	-0,4
Moquegua	100,0	100,0	100,0	99,3	100,0	100,0	100,0	98,9	99,9	95,4	100,0	0,0	4,6
Pasco	97,8	99,6	99,2	99,6	98,9	99,4	99,3	96,1	100,0	100,0	100,0	0,7	0,0
Piura	99,3	98,5	99,4	98,4	94,2	99,3	99,6	97,7	98,9	99,2	98,1	-1,5	-1,1
Puno	99,1	100,0	99,4	98,5	100,0	99,6	99,0	100,0	100,0	98,3	98,0	-1,0	-0,3
San Martín	99,3	98,0	99,6	98,8	99,3	96,9	100,0	95,2	98,2	98,8	98,4	-1,6	-0,4
Tacna	99,3	100,0	99,5	100,0	98,7	100,0	100,0	99,9	100,0	99,8	98,6	-1,4	-1,2
Tumbes	98,3	99,6	100,0	98,0	99,8	100,0	100,0	95,5	97,1	99,3	98,7	-1,3	-0,6
Ucayali	94,0	94,6	95,8	96,9	97,8	96,9	98,0	90,6	88,1	93,8	97,8	-0,2	4,0

1/ Denominación establecida mediante Ley N° 31140, las publicaciones estadísticas referidas a la provincia de Lima se denominaran en adelante Lima Metropolitana y comprende los 43 distritos.
2/ Denominación establecida mediante Ley N° 31140, las publicaciones estadísticas referidas a la Región Lima, se denominaran en adelante Departamento de Lima y comprende las provincias de: Barranca, Cajatambo, Canta, Cañete, Huaral, Huarochirí, Huaura, Oyón y Yauyos.
Fuente: Instituto Nacional de Estadística e Informática - Encuesta Nacional de Hogares.

CUADRO Nº 2.4
PERÚ: TASA BRUTA DE ASISTENCIA ESCOLAR DE LA POBLACIÓN DE 6 A 11 AÑOS DE EDAD, SEGÚN SEXO, CONDICIÓN SOCIOECONÓMICA Y ÁMBITO GEOGRÁFICO, 2013-2023
(Porcentaje)

Sexo / Quintil /Ámbito geográfico	2013	2014	2015	2016	2017	2018	2019	2020	2021	2022	2023	Variación (pp)	
												2023/2019	2023/2022
Total	**98,8**	**98,7**	**98,7**	**98,8**	**98,6**	**99,1**	**98,8**	**96,1**	**97,4**	**97,9**	**98,5**	**-0,3**	**0,6**
Quintil I	97,9	98,1	98,7	98,2	98,1	98,8	98,4	95,6	97,7	98,0	98,5	0,1	0,5
Quintil II	98,8	99,0	98,7	99,1	98,4	98,9	98,8	95,4	97,0	97,6	98,3	-0,5	0,7
Quintil III	99,6	99,1	99,2	99,1	99,0	99,7	98,7	95,7	96,5	98,1	99,2	0,5	1,1
Quintil IV	99,0	99,1	99,1	98,9	99,1	99,0	99,6	97,6	98,1	98,0	99,0	-0,6	1,0
Quintil V	99,9	99,0	97,1	99,4	99,3	99,7	99,1	98,5	98,4	97,8	97,6	-1,5	-0,2
Hombre	**98,9**	**98,8**	**98,7**	**98,8**	**98,6**	**99,1**	**98,7**	**95,9**	**97,7**	**97,8**	**98,3**	**-0,4**	**0,5**
Quintil I	98,0	98,0	98,6	98,5	97,9	98,9	98,1	95,5	98,0	98,0	98,6	0,5	0,6
Quintil II	99,0	99,1	98,6	99,2	98,7	98,9	99,0	94,9	97,3	98,3	97,9	-1,1	-0,4
Quintil III	99,7	99,1	99,3	99,0	98,8	99,7	98,4	95,5	96,8	97,9	98,7	0,3	0,8
Quintil IV	99,1	99,5	99,3	98,2	99,3	98,6	99,5	98,4	98,1	97,4	98,5	-1,0	1,1
Quintil V	99,9	98,3	97,0	99,0	98,6	99,7	98,9	97,9	98,9	96,4	97,5	-1,4	1,1
Mujer	**98,7**	**98,7**	**98,7**	**98,9**	**98,7**	**99,2**	**99,0**	**96,2**	**97,1**	**98,1**	**98,8**	**-0,2**	**0,7**
Quintil I	97,7	98,2	98,7	98,0	98,4	98,7	98,7	95,7	97,3	98,0	98,3	-0,4	0,3
Quintil II	98,6	98,9	98,9	98,9	98,2	98,9	98,7	95,8	96,6	96,9	98,6	-0,1	1,7
Quintil III	99,6	99,0	99,1	99,2	99,3	99,7	99,2	95,8	96,1	98,4	99,6	0,4	1,2
Quintil IV	99,0	98,6	98,9	99,6	98,9	99,5	99,7	96,9	98,1	98,7	99,4	-0,3	0,7
Quintil V	99,9	99,6	97,2	99,8	100,0	99,7	99,3	99,2	97,9	99,3	97,8	-1,5	-1,5
Área de residencia													
Urbana	**99,1**	**99,0**	**98,7**	**98,9**	**98,7**	**99,1**	**98,7**	**96,3**	**97,0**	**97,8**	**98,5**	**-0,2**	**0,7**
Quintil I	98,1	98,9	98,9	98,4	97,6	98,0	98,2	95,9	96,3	97,8	98,5	0,3	0,7
Quintil II	99,2	98,8	98,8	98,3	98,4	99,6	98,5	95,2	96,1	97,2	98,5	0,0	1,3
Quintil III	99,1	99,2	99,1	98,9	99,0	99,4	98,8	96,5	97,6	98,7	98,9	0,1	0,2
Quintil IV	99,2	99,0	99,5	99,5	99,2	99,2	99,9	97,8	98,0	96,8	98,7	-1,2	1,9
Quintil V	99,8	99,3	96,1	99,3	99,3	99,8	98,8	98,4	98,5	99,0	97,5	-1,3	-1,5
Rural	**98,3**	**98,2**	**98,6**	**98,8**	**98,4**	**99,3**	**99,1**	**95,4**	**98,6**	**98,3**	**98,6**	**-0,5**	**0,3**
Quintil I	97,4	97,4	97,7	98,4	98,4	99,1	98,3	93,3	98,2	97,8	97,7	-0,6	-0,1
Quintil II	99,2	97,9	99,0	99,3	98,3	98,9	99,3	96,0	98,9	98,5	98,9	-0,4	0,4
Quintil III	99,3	98,6	99,1	99,1	99,5	99,6	99,5	96,2	99,1	98,7	98,5	-1,0	-0,2
Quintil IV	99,6	98,6	98,4	98,9	98,0	99,7	99,3	97,4	98,3	98,4	99,4	0,1	1,0
Quintil V	99,6	99,0	98,9	100,0	96,7	99,1	99,1	95,9	98,6	97,8	99,4	0,3	1,6
Región natural													
Costa	**99,1**	**99,0**	**98,5**	**98,8**	**98,3**	**99,2**	**98,6**	**95,6**	**96,7**	**97,7**	**98,3**	**-0,3**	**0,6**
Quintil I	98,0	98,6	99,3	98,2	96,0	98,5	97,4	94,1	96,4	97,6	97,8	0,4	0,2
Quintil II	99,6	99,0	98,0	99,4	97,7	99,9	98,7	93,9	95,7	97,0	98,9	0,2	1,9
Quintil III	99,2	99,4	98,8	98,3	98,6	98,9	99,5	97,3	96,9	98,3	99,3	-0,2	1,0
Quintil IV	99,0	99,0	99,5	98,9	99,0	99,3	100,0	97,9	96,6	97,1	98,6	-1,4	1,5
Quintil V	100,0	99,2	95,1	99,7	99,1	99,7	98,3	98,2	99,3	99,1	96,3	-2,0	-2,8
Sierra	**99,2**	**99,1**	**99,4**	**99,2**	**99,3**	**99,5**	**99,4**	**98,9**	**99,1**	**98,3**	**99,1**	**-0,3**	**0,8**
Quintil I	98,4	98,8	98,9	99,1	99,1	99,5	98,8	98,5	98,7	98,1	98,2	-0,6	0,1
Quintil II	99,4	99,3	99,3	98,6	99,2	99,2	99,7	99,3	98,9	98,7	99,6	-0,1	0,9
Quintil III	99,4	99,1	99,5	99,5	99,6	99,5	99,6	98,8	99,5	98,0	99,2	-0,4	1,2
Quintil IV	100,0	99,2	99,9	100,0	99,6	99,4	99,4	99,1	99,1	98,6	99,5	0,1	0,9
Quintil V	100,0	98,8	100,0	99,7	100,0	99,7	99,7	99,4	99,7	98,6	99,4	-0,3	0,8
Selva	**97,2**	**97,2**	**97,8**	**97,9**	**98,5**	**98,2**	**98,2**	**91,5**	**96,3**	**97,9**	**98,1**	**-0,1**	**0,2**
Quintil I	96,3	94,9	96,0	96,4	97,5	97,8	96,9	85,8	95,4	97,3	97,2	0,3	-0,1
Quintil II	96,4	97,6	97,5	99,2	98,8	96,5	98,4	92,5	95,8	97,6	98,8	0,4	1,2
Quintil III	97,4	97,3	98,2	99,5	99,9	98,9	99,0	95,1	95,9	98,6	97,7	-1,3	-0,9
Quintil IV	98,1	99,0	99,4	97,6	99,6	99,5	98,0	94,9	98,4	99,0	98,2	0,2	-0,8
Quintil V	99,4	99,5	99,4	98,1	99,5	99,6	99,7	96,7	98,0	97,0	99,2	-0,5	2,2

Fuente: Instituto Nacional de Estadística e Informática - Encuesta Nacional de Hogares.

CUADRO Nº 2.5
PERÚ: TASA BRUTA DE ASISTENCIA ESCOLAR DE LA POBLACIÓN DE 12 A 16 AÑOS DE EDAD, SEGÚN ÁMBITO GEOGRÁFICO, 2013-2023
(Porcentaje)

Ámbito geográfico	2013	2014	2015	2016	2017	2018	2019	2020	2021	2022	2023	Variación (pp)	
												2023/2019	2023/2022
Total	**92,2**	**92,7**	**93,5**	**93,8**	**94,2**	**95,0**	**95,2**	**92,3**	**94,2**	**95,9**	**96,4**	**1,2**	**0,5**
Área													
Urbana	93,4	93,5	94,4	94,7	94,4	95,4	96,0	93,1	94,8	96,4	96,9	0,9	0,5
Rural	89,8	90,9	91,6	91,7	93,5	94,0	93,3	90,1	92,4	94,3	94,8	1,5	0,5
Región natural													
Costa	92,8	93,0	93,8	94,5	94,1	95,3	95,6	92,8	94,7	96,5	96,8	1,2	0,3
Sierra	93,3	94,2	94,8	94,7	95,6	96,0	95,7	94,3	95,8	96,6	96,5	0,8	-0,1
Selva	87,6	87,7	89,6	89,3	90,8	91,5	92,7	86,2	88,4	92,0	94,9	2,2	2,9
Departamento													
Amazonas	86,6	90,5	90,0	90,2	92,5	94,7	94,6	88,9	93,0	93,2	95,7	1,1	2,5
Áncash	96,3	96,4	96,0	94,2	95,9	96,4	97,5	94,0	94,5	96,6	97,3	-0,2	0,7
Apurímac	97,1	94,6	96,7	97,7	96,6	98,8	96,7	97,1	96,9	97,8	98,4	1,7	0,6
Arequipa	95,3	97,2	97,6	98,0	97,7	97,9	98,8	94,8	98,4	97,2	96,9	-1,9	-0,3
Ayacucho	92,0	92,6	95,5	98,2	97,1	95,3	97,9	92,1	94,8	97,0	97,2	-0,7	0,2
Cajamarca	88,6	91,3	91,7	89,7	93,7	93,3	93,1	92,5	94,8	95,1	95,1	2,0	0,0
Prov. Const. Callao	90,3	93,0	94,8	93,8	92,7	96,5	95,3	93,2	96,0	98,1	95,4	0,1	-2,7
Cusco	95,9	95,7	97,3	96,8	96,7	95,4	96,5	96,6	97,1	97,7	97,9	1,4	0,2
Huancavelica	95,5	96,8	96,2	96,7	97,1	98,1	97,1	95,7	98,0	97,9	94,5	-2,6	-3,4
Huánuco	90,9	92,0	92,3	91,5	96,1	92,8	93,2	92,4	92,6	93,4	94,7	1,5	1,3
Ica	94,5	93,0	95,7	97,7	97,2	97,5	96,0	94,6	94,3	96,0	97,7	1,7	1,7
Junín	94,6	91,1	93,8	93,6	95,7	94,7	97,0	92,3	91,7	95,1	96,0	-1,0	0,9
La Libertad	87,5	90,2	93,3	91,2	91,4	92,5	89,3	88,8	90,3	92,6	94,3	5,0	1,7
Lambayeque	89,3	92,4	90,0	92,2	87,2	93,7	95,0	91,6	92,2	94,6	95,6	0,6	1,0
Lima Metropolitana 1/	94,0	93,2	93,6	94,1	96,4	95,7	96,1	93,4	95,5	97,7	96,9	0,8	-0,8
Lima 2/	93,1	95,3	96,2	95,3	93,2	95,7	96,8	89,4	95,1	97,9	98,2	1,4	0,3
Loreto	85,2	85,3	86,8	87,5	91,2	92,4	91,6	78,9	89,6	92,3	92,6	1,0	0,3
Madre de Dios	92,5	92,8	93,3	92,9	93,9	96,8	99,4	93,4	93,4	92,3	95,4	-4,0	3,1
Moquegua	99,1	95,1	97,2	96,3	98,1	99,1	98,8	98,6	95,4	98,3	100,0	1,2	1,7
Pasco	90,5	90,4	95,1	94,2	95,8	94,5	97,4	92,9	97,2	96,3	98,6	1,2	2,3
Piura	89,8	90,2	92,4	94,8	87,6	93,8	93,9	91,4	94,0	94,2	96,6	2,7	2,4
Puno	95,6	97,5	93,9	95,5	95,7	97,0	97,4	98,4	97,6	96,8	98,5	1,1	1,7
San Martín	88,4	88,1	91,9	90,0	86,4	90,3	91,2	85,4	88,3	93,6	97,4	6,2	3,8
Tacna	98,6	96,1	96,8	98,8	98,7	98,0	98,7	99,1	99,6	98,1	96,7	-2,0	-1,4
Tumbes	91,1	93,7	94,4	95,1	95,5	95,8	98,8	90,2	94,9	99,0	97,1	-1,7	-1,9
Ucayali	82,2	82,5	85,7	91,0	89,2	89,5	88,6	86,7	79,6	87,3	94,3	5,7	7,0

1/ Denominación establecida mediante Ley N° 31140, las publicaciones estadísticas referidas a la provincia de Lima se denominaran en adelante Lima Metropolitana y comprende los 43 distritos.
2/ Denominación establecida mediante Ley N° 31140, las publicaciones estadísticas referidas a la Región Lima, se denominaran en adelante Departamento de Lima y comprende las provincias de: Barranca, Cajatambo, Canta, Cañete, Huaral, Huarochirí, Huaura, Oyón y Yauyos.
Fuente: Instituto Nacional de Estadística e Informática - Encuesta Nacional de Hogares.

CUADRO Nº 2.6
PERÚ: TASA BRUTA DE ASISTENCIA ESCOLAR DE LA POBLACIÓN MASCULINA DE 12 A 16 AÑOS DE EDAD, SEGÚN ÁMBITO GEOGRÁFICO, 2013-2023
(Porcentaje)

Ámbito geográfico	2013	2014	2015	2016	2017	2018	2019	2020	2021	2022	2023	Variación (pp)	
												2023/2019	2023/2022
Total	**92,3**	**92,6**	**93,5**	**94,4**	**95,1**	**95,6**	**95,0**	**92,1**	**93,3**	**95,2**	**96,4**	**1,4**	**1,2**
Área de residencia													
Urbana	93,1	93,2	94,1	94,9	95,3	95,8	95,5	93,0	93,8	95,5	96,7	1,2	1,2
Rural	90,7	91,5	92,1	93,2	94,5	95,4	93,7	89,7	91,8	94,3	95,6	1,9	1,3
Región natural													
Costa	92,9	92,7	93,9	94,9	95,3	95,7	94,9	92,9	93,7	95,6	96,4	1,5	0,8
Sierra	93,9	94,9	94,3	95,4	96,6	97,0	96,0	94,0	95,6	96,5	97,2	1,2	0,7
Selva	86,7	86,6	90,4	90,3	90,3	92,1	92,6	84,9	87,0	90,8	94,9	2,3	4,1
Departamento													
Amazonas	87,0	90,9	91,4	92,0	90,6	94,8	96,4	90,5	93,1	95,7	97,9	1,5	2,2
Áncash	94,9	96,1	95,3	94,5	97,3	98,4	97,0	94,7	94,7	96,2	96,7	-0,3	0,5
Apurímac	96,0	94,9	97,4	97,5	97,9	98,8	96,6	97,3	96,3	97,9	96,9	0,3	-1,0
Arequipa	96,9	96,5	97,0	96,8	98,3	99,6	98,5	94,2	98,7	95,4	98,2	-0,3	2,8
Ayacucho	91,2	94,8	95,4	98,4	99,3	95,4	98,3	94,2	93,1	98,9	99,0	0,7	0,1
Cajamarca	90,7	92,2	92,5	93,3	95,3	95,7	94,3	90,4	93,6	95,6	97,1	2,8	1,5
Prov. Const. Callao	90,1	92,7	95,1	94,7	92,9	97,8	93,3	92,7	94,0	97,4	95,7	2,4	-1,7
Cusco	95,9	94,4	97,8	96,3	97,8	95,0	96,9	95,6	96,6	97,2	98,3	1,4	1,1
Huancavelica	96,4	97,1	95,9	96,1	97,4	98,7	97,3	95,5	96,9	98,9	97,5	0,2	-1,4
Huánuco	91,4	91,0	92,7	91,6	96,3	93,1	91,3	90,4	93,2	90,9	92,6	1,3	1,7
Ica	95,9	92,4	94,1	97,8	98,5	97,6	94,4	93,8	92,8	93,6	96,7	2,3	3,1
Junín	92,7	93,7	94,3	93,2	96,3	96,5	95,0	93,1	88,4	93,3	94,5	-0,5	1,2
La Libertad	87,6	91,2	94,0	91,9	93,2	91,1	89,3	88,0	89,3	94,3	94,1	4,8	-0,2
Lambayeque	88,1	92,8	92,4	94,3	86,9	94,3	96,1	92,7	91,8	92,5	93,3	-2,8	0,8
Lima Metropolitana 1/	93,9	93,4	93,6	94,4	98,4	96,1	95,3	93,9	94,1	96,2	97,0	1,7	0,8
Lima 2/	95,3	96,6	95,3	95,2	92,2	97,2	97,6	88,0	95,5	96,4	97,2	-0,4	0,8
Loreto	86,3	83,5	86,0	89,0	93,5	94,3	92,0	78,5	89,1	92,3	93,9	1,9	1,6
Madre de Dios	91,1	92,8	89,8	92,4	98,3	95,6	100,0	89,7	90,5	95,4	92,0	-8,0	-3,4
Moquegua	98,0	98,1	95,0	98,4	98,6	98,2	98,9	97,2	96,7	99,4	100,0	1,1	0,6
Pasco	89,9	87,7	91,9	92,0	95,2	93,6	96,3	88,8	96,2	96,8	99,5	3,2	2,7
Piura	90,0	88,0	92,1	95,3	87,5	94,7	93,2	91,8	95,8	94,5	96,7	3,5	2,2
Puno	96,2	97,3	90,1	97,3	95,2	97,8	98,0	97,9	99,6	96,6	98,9	0,9	2,3
San Martín	88,9	87,2	91,7	90,5	83,5	91,1	92,9	80,6	86,2	91,9	97,5	4,6	5,6
Tacna	98,0	94,9	96,6	99,5	99,2	97,4	99,7	99,5	99,3	99,4	93,6	-6,1	-5,8
Tumbes	91,6	94,6	94,2	97,0	96,3	94,9	98,3	86,7	91,3	99,8	94,5	-3,8	-5,3
Ucayali	78,5	77,5	88,2	91,5	86,3	88,6	87,9	90,0	78,4	84,8	94,9	7,0	10,1

1/ Denominación establecida mediante Ley N° 31140, las publicaciones estadísticas referidas a la provincia de Lima se denominaran en adelante Lima Metropolitana y comprende los 43 distritos.
2/ Denominación establecida mediante Ley N° 31140, las publicaciones estadísticas referidas a la Región Lima, se denominaran en adelante Departamento de Lima y comprende las provincias de: Barranca, Cajatambo, Canta, Cañete, Huaral, Huarochirí, Huaura, Oyón y Yauyos.
Fuente: Instituto Nacional de Estadística e Informática - Encuesta Nacional de Hogares.

CUADRO Nº 2.7
PERÚ: TASA BRUTA DE ASISTENCIA ESCOLAR DE LA POBLACIÓN FEMENINA DE 12 A 16 AÑOS DE EDAD, SEGÚN ÁMBITO GEOGRÁFICO, 2013-2023
(Porcentaje)

Ámbito geográfico	2013	2014	2015	2016	2017	2018	2019	2020	2021	2022	2023	Variación (pp)	
												2023/2019	2023/2022
Total	**92,1**	**92,7**	**93,6**	**93,1**	**93,2**	**94,4**	**95,5**	**92,5**	**95,0**	**96,6**	**96,4**	**0,9**	**-0,2**
Área de residencia													
Urbana	93,6	93,8	94,7	94,5	93,6	95,1	96,5	93,2	95,7	97,3	97,2	0,7	-0,1
Rural	88,8	90,3	91,0	90,1	92,4	92,6	92,8	90,6	92,9	94,2	93,9	1,1	-0,3
Región natural													
Costa	92,8	93,3	93,8	94,0	92,9	94,9	96,3	92,7	95,8	97,5	97,2	0,9	-0,3
Sierra	92,6	93,5	95,4	93,9	94,5	95,0	95,4	94,5	96,0	96,7	95,8	0,4	-0,9
Selva	88,5	88,9	88,7	88,3	91,2	90,9	92,7	87,5	89,9	93,2	94,9	2,2	1,7
Departamento													
Amazonas	86,2	90,1	88,4	88,0	94,6	94,6	92,6	86,7	92,8	90,5	93,4	0,8	2,9
Áncash	97,6	96,6	96,7	93,9	94,2	94,4	98,1	93,2	94,3	97,1	98,0	-0,1	0,9
Apurímac	98,1	94,2	95,9	97,8	95,5	98,7	96,8	96,8	97,6	97,7	100,0	3,2	2,3
Arequipa	93,7	98,1	98,3	99,0	97,0	96,3	99,0	95,6	98,2	99,0	95,4	-3,6	-3,6
Ayacucho	92,9	90,1	95,6	98,0	94,2	95,2	97,5	90,0	97,0	95,3	95,1	-2,4	-0,2
Cajamarca	86,4	90,4	90,9	86,2	92,0	90,5	91,8	94,6	96,0	94,7	92,9	1,1	-1,8
Prov. Const. Callao	90,5	93,3	94,5	92,7	92,5	95,3	97,2	93,5	98,0	98,9	95,2	-2,0	-3,7
Cusco	95,9	97,0	96,8	97,3	95,5	95,9	96,1	97,5	97,6	98,1	97,6	1,5	-0,5
Huancavelica	94,4	96,5	96,5	97,4	96,7	97,5	96,9	95,9	99,1	96,8	91,8	-5,1	-5,0
Huánuco	90,3	92,9	91,9	91,4	95,9	92,4	95,3	94,5	92,1	95,8	96,6	1,3	0,8
Ica	93,0	93,6	97,2	97,5	95,9	97,4	97,6	95,5	95,9	98,2	98,8	1,2	0,6
Junín	96,4	88,5	93,2	94,2	95,2	92,8	99,0	91,5	95,1	97,0	97,5	-1,5	0,5
La Libertad	87,5	89,2	92,6	90,4	89,8	94,0	89,2	89,6	91,5	90,6	94,4	5,2	3,8
Lambayeque	90,5	92,1	87,2	90,0	87,5	93,2	93,9	90,6	92,5	97,2	97,9	4,0	0,7
Lima Metropolitana 1/	94,0	93,0	93,6	93,7	94,2	95,4	96,9	93,0	96,8	99,2	96,9	0,0	-2,3
Lima 2/	90,9	93,9	97,1	95,4	94,2	94,0	95,9	90,9	94,8	99,4	99,1	3,2	-0,3
Loreto	84,1	87,3	87,5	86,0	88,6	90,4	91,2	79,4	90,0	92,4	91,4	0,2	-1,0
Madre de Dios	93,9	92,9	97,6	93,9	90,1	98,0	98,8	97,1	96,7	89,8	98,7	-0,1	8,9
Moquegua	100,0	92,2	100,0	94,1	97,6	100,0	98,8	100,0	94,3	97,1	100,0	1,2	2,9
Pasco	91,1	93,3	99,1	96,8	96,5	95,5	98,7	97,2	98,4	95,7	97,7	-1,0	2,0
Piura	89,7	92,5	92,7	94,2	87,6	93,0	94,6	91,1	92,0	93,7	96,4	1,8	2,7
Puno	94,9	97,8	97,2	93,7	96,4	96,2	96,8	98,9	95,8	97,0	98,0	1,2	1,0
San Martín	88,0	89,4	92,2	89,5	89,7	89,4	89,2	89,7	90,7	95,7	97,3	8,1	1,6
Tacna	99,2	97,3	97,1	98,0	98,1	98,6	97,5	98,8	99,8	97,0	99,6	2,1	2,6
Tumbes	90,5	92,9	94,6	93,0	94,6	96,8	99,3	94,5	99,1	98,3	100,0	0,7	1,7
Ucayali	86,7	87,2	82,9	90,3	93,5	90,4	89,5	83,3	81,2	90,2	93,6	4,1	3,4

1/ Denominación establecida mediante Ley N° 31140, las publicaciones estadísticas referidas a la provincia de Lima se denominaran en adelante Lima Metropolitana y comprende los 43 distritos.
2/ Denominación establecida mediante Ley N° 31140, las publicaciones estadísticas referidas a la Región Lima, se denominaran en adelante Departamento de Lima y comprende las provincias de: Barranca, Cajatambo, Canta, Cañete, Huaral, Huarochirí, Huaura, Oyón y Yauyos.
Fuente: Instituto Nacional de Estadística e Informática - Encuesta Nacional de Hogares.

CUADRO Nº 2.8
PERÚ: TASA BRUTA DE ASISTENCIA ESCOLAR DE LA POBLACIÓN DE 12 A 16 AÑOS DE EDAD, SEGÚN SEXO, CONDICIÓN SOCIOECONÓMICA Y ÁMBITO GEOGRÁFICO, 2013-2023
(Porcentaje)

Sexo /Quintil/ Ámbito geográfico	2013	2014	2015	2016	2017	2018	2019	2020	2021	2022	2023	Variación (pp)	
												2023/2019	2023/2022
Total	**92,2**	**92,7**	**93,5**	**93,8**	**94,2**	**95,0**	**95,2**	**92,3**	**94,2**	**95,9**	**96,4**	**1,2**	**0,5**
Quintil I	88,9	90,4	90,6	91,6	92,4	93,0	92,3	90,3	91,8	95,0	94,7	2,4	-0,3
Quintil II	92,3	92,9	93,9	93,6	93,5	95,0	95,2	91,7	93,5	95,4	96,2	1,0	0,8
Quintil III	93,0	92,4	94,5	94,8	95,2	95,4	95,7	93,4	94,4	95,4	97,9	2,2	2,5
Quintil IV	94,6	94,8	95,1	94,2	95,6	96,1	98,0	93,6	96,6	97,5	96,6	-1,4	-0,9
Quintil V	95,3	95,3	95,8	97,3	96,0	97,6	97,6	96,2	96,8	97,1	97,6	0,0	0,5
Hombre	**92,3**	**92,6**	**93,5**	**94,4**	**95,1**	**95,6**	**95,0**	**92,1**	**93,3**	**95,2**	**96,4**	**1,4**	**1,2**
Quintil I	89,8	90,9	91,3	93,4	93,0	94,4	92,9	90,2	90,8	94,9	95,6	2,7	0,7
Quintil II	92,3	92,6	93,6	94,3	93,9	95,6	94,9	90,0	93,7	94,0	96,2	1,3	2,2
Quintil III	93,0	91,3	94,5	94,0	96,1	95,4	94,8	94,2	92,9	94,6	97,7	2,9	3,1
Quintil IV	93,4	95,4	94,1	94,5	97,1	96,9	97,4	93,1	95,8	97,8	96,5	-0,9	-1,3
Quintil V	95,9	95,6	95,8	97,9	97,9	97,2	97,1	97,0	95,3	95,1	96,3	-0,8	1,2
Mujer	**92,1**	**92,7**	**93,6**	**93,1**	**93,2**	**94,4**	**95,5**	**92,5**	**95,0**	**96,6**	**96,4**	**0,9**	**-0,2**
Quintil I	87,9	89,9	89,9	89,8	91,8	91,4	91,6	90,4	92,8	95,1	93,9	2,3	-1,2
Quintil II	92,3	93,2	94,1	92,8	93,1	94,4	95,4	93,3	93,2	96,6	96,3	0,9	-0,3
Quintil III	93,0	93,6	94,6	95,7	94,3	95,4	96,7	92,4	95,9	96,3	98,1	1,4	1,8
Quintil IV	95,9	94,3	96,1	93,8	94,1	95,2	98,6	94,0	97,4	97,1	96,7	-1,9	-0,4
Quintil V	94,7	95,0	95,8	96,8	93,9	98,1	98,1	95,4	98,2	98,9	98,9	0,8	0,0
Área de residencia													
Urbana	**93,4**	**93,5**	**94,4**	**94,7**	**94,4**	**95,4**	**96,0**	**93,1**	**94,8**	**96,4**	**96,9**	**0,9**	**0,5**
Quintil I	92,3	92,0	93,4	93,1	91,7	93,7	92,6	91,7	92,8	96,3	96,4	3,8	0,1
Quintil II	90,6	92,4	93,0	93,9	93,1	95,0	97,3	92,2	93,0	95,0	96,9	-0,4	1,9
Quintil III	94,2	95,0	95,0	94,6	95,1	96,2	96,6	94,2	96,5	95,9	97,4	0,8	1,5
Quintil IV	94,7	94,5	95,8	95,0	95,6	96,0	98,0	92,7	96,3	98,1	96,7	-1,3	-1,4
Quintil V	94,5	95,1	96,1	96,9	96,0	97,8	97,5	98,0	97,0	97,6	97,6	0,1	0,0
Rural	**89,8**	**90,9**	**91,6**	**91,7**	**93,5**	**94,0**	**93,3**	**90,1**	**92,4**	**94,3**	**94,8**	**1,5**	**0,5**
Quintil I	86,4	87,9	86,8	89,3	92,7	92,5	88,1	88,2	89,7	91,5	89,8	1,7	-1,7
Quintil II	93,1	90,6	92,6	93,9	94,4	92,9	94,0	90,0	92,4	95,8	95,4	1,4	-0,4
Quintil III	91,9	92,7	92,4	94,3	96,7	95,4	95,0	89,9	93,5	94,4	96,6	1,6	2,2
Quintil IV	93,0	91,7	92,7	96,5	94,4	94,7	95,3	91,1	94,3	95,1	96,1	0,8	1,0
Quintil V	96,5	92,8	95,3	94,3	99,6	94,6	94,7	94,1	92,2	94,7	96,1	1,4	1,4
Región natural													
Costa	**92,8**	**93,0**	**93,8**	**94,5**	**94,1**	**95,3**	**95,6**	**92,8**	**94,7**	**96,5**	**96,8**	**1,2**	**0,3**
Quintil I	88,4	91,4	92,3	92,4	88,6	93,3	91,6	91,0	92,4	95,9	95,5	3,9	-0,4
Quintil II	93,1	91,4	92,8	95,4	92,5	94,7	96,0	92,0	94,0	95,4	97,8	1,8	2,4
Quintil III	93,8	94,6	94,8	93,0	94,9	95,9	97,2	93,8	96,5	96,5	96,1	-1,1	-0,4
Quintil IV	94,9	93,3	94,6	93,2	95,8	96,7	98,7	92,7	95,9	98,5	97,5	-1,2	-1,0
Quintil V	94,2	96,0	96,7	98,5	95,4	97,5	97,1	98,0	96,5	97,1	97,3	0,2	0,2
Sierra	**93,3**	**94,2**	**94,8**	**94,7**	**95,6**	**96,0**	**95,7**	**94,3**	**95,8**	**96,6**	**96,5**	**0,8**	**-0,1**
Quintil I	90,6	92,0	91,8	93,3	95,1	94,3	92,1	94,2	93,2	95,6	94,5	2,4	-1,1
Quintil II	93,0	93,1	94,4	94,6	95,8	95,8	96,0	92,9	96,4	97,5	96,4	0,4	-1,1
Quintil III	94,7	95,2	96,1	96,0	96,3	97,6	97,6	94,0	96,5	95,6	97,2	-0,4	1,6
Quintil IV	95,4	96,5	96,1	95,6	95,6	96,3	96,8	95,1	96,0	97,2	97,5	0,7	0,3
Quintil V	95,9	96,4	97,6	95,9	97,9	96,7	98,0	96,7	98,0	97,7	98,2	0,2	0,5
Selva	**87,6**	**87,7**	**89,6**	**89,3**	**90,8**	**91,5**	**92,7**	**86,2**	**88,4**	**92,0**	**94,9**	**2,2**	**2,9**
Quintil I	86,5	83,0	81,5	85,8	87,4	88,6	90,2	79,0	84,2	90,2	91,7	1,5	1,5
Quintil II	85,8	88,2	89,6	90,1	90,6	89,2	91,5	85,3	84,7	91,7	94,7	3,2	3,0
Quintil III	88,5	88,4	93,2	90,9	94,6	90,7	93,0	87,6	87,1	92,2	95,6	2,6	3,4
Quintil IV	89,0	88,2	92,0	91,5	94,1	95,4	95,9	95,1	95,1	91,5	97,8	1,9	6,3
Quintil V	89,7	93,7	95,3	93,5	98,8	98,1	95,0	89,9	96,1	96,6	95,6	0,6	-1,0

Fuente: Instituto Nacional de Estadística e Informática - Encuesta Nacional de Hogares.

CUADRO Nº 2.9
PERÚ: TASA BRUTA DE ASISTENCIA ESCOLAR DE LA POBLACIÓN DE 12 A 16 AÑOS DE EDAD POR LENGUA MATERNA APRENDIDA EN LA NIÑEZ, SEGÚN SEXO Y ÁMBITO GEOGRÁFICO, 2013-2023

(Porcentaje)

Sexo / Ámbito geográfico/ Lengua Materna	2013	2014	2015	2016	2017	2018	2019	2020	2021	2022	2023	Variación (pp)	
												2023/2019	2023/2022
Total													
Castellano	**92,3**	**92,8**	**93,9**	**93,9**	**94,2**	**95,0**	**95,3**	**92,4**	**94,5**	**96,1**	**96,5**	**1,2**	**0,4**
Lengua Nativa 1/	**92,2**	**93,3**	**91,5**	**93,6**	**94,9**	**95,9**	**95,2**	**92,8**	**92,4**	**95,4**	**96,1**	**0,9**	**0,7**
Área de residencia													
Urbana													
Castellano	93,5	93,7	94,5	94,8	94,5	95,4	96,1	93,1	95,0	96,6	97,0	0,9	0,4
Lengua Nativa 1/	93,9	92,0	91,0	93,7	94,3	96,8	91,7	95,0	92,7	96,0	97,1	5,4	1,1
Rural													
Castellano	89,1	90,0	91,9	91,1	92,9	93,6	92,4	89,5	92,6	94,0	94,7	2,3	0,7
Lengua Nativa 1/	91,8	93,6	91,7	93,5	95,1	95,6	95,9	92,0	92,3	95,2	95,7	-0,2	0,5
Región natural													
Costa													
Castellano	93,0	93,1	94,0	94,5	94,2	95,4	95,8	92,9	95,0	96,7	96,8	1,0	0,1
Lengua Nativa 1/	83,3	92,2	75,8	97,6	89,3	83,0	73,3	82,9	89,2	89,1	92,4	19,1	3,3
Sierra													
Castellano	93,0	94,1	95,2	94,7	95,4	95,8	95,5	94,1	96,1	96,6	96,6	1,1	0,0
Lengua Nativa 1/	94,2	95,1	94,2	94,8	96,8	96,7	96,6	94,9	95,1	97,2	97,0	0,4	-0,2
Selva													
Castellano	88,7	88,7	91,0	89,8	91,2	91,6	92,9	86,8	89,4	92,6	95,2	2,3	2,6
Lengua Nativa 1/	78,3	80,5	78,9	86,0	87,2	92,5	91,0	80,8	79,7	88,4	92,2	1,2	3,8
Hombre													
Castellano	**92,4**	**92,7**	**93,9**	**94,4**	**94,9**	**95,5**	**94,8**	**92,1**	**93,5**	**95,3**	**96,5**	**1,7**	**1,2**
Lengua Nativa 1/	**92,6**	**94,0**	**90,8**	**94,9**	**96,6**	**97,3**	**97,1**	**93,2**	**92,7**	**96,1**	**97,0**	**-0,1**	**0,9**
Área de residencia													
Urbana													
Castellano	93,2	93,5	94,5	95,0	95,3	95,7	95,5	92,9	93,8	95,7	96,8	1,3	1,1
Lengua Nativa 1/	93,8	91,1	82,0	96,4	97,8	99,1	97,1	97,1	95,7	94,9	97,4	0,3	2,5
Rural													
Castellano	90,1	90,4	92,1	92,6	93,9	95,0	92,7	88,9	92,1	93,8	95,4	2,7	1,6
Lengua Nativa 1/	92,4	94,7	93,0	94,6	96,4	96,8	97,1	92,2	91,7	96,5	96,8	-0,3	0,3
Mujer													
Castellano	**92,3**	**92,8**	**93,8**	**93,3**	**93,3**	**94,4**	**95,7**	**92,6**	**95,6**	**96,9**	**96,5**	0,8	-0,4
Lengua Nativa 1/	**91,7**	**92,5**	**92,2**	**92,2**	**93,3**	**94,4**	**93,1**	**92,3**	**92,0**	**94,8**	**95,1**	2,0	0,3
Área de residencia													
Urbana													
Castellano	93,7	93,9	94,6	94,6	93,7	95,2	96,8	93,3	96,2	97,5	97,2	0,4	-0,3
Lengua Nativa 1/	94,1	93,2	98,2	91,7	90,8	94,2	86,2	93,4	88,6	97,2	96,7	10,5	-0,5
Rural													
Castellano	88,0	89,6	91,6	89,5	91,8	92,1	92,1	90,1	93,1	94,3	93,9	1,8	-0,4
Lengua Nativa 1/	91,1	92,4	90,3	92,4	93,8	94,5	94,6	91,8	92,8	94,1	94,6	0,0	0,5

1/ Comprende: Quechua, Aimara y lenguas amazónicas.

Fuente: Instituto Nacional de Estadística e Informática - Encuesta Nacional de Hogares.

CUADRO Nº 2.10
PERÚ: TASA NETA DE ASISTENCIA DE LA POBLACIÓN DE 3 A 5 AÑOS DE EDAD A EDUCACIÓN INICIAL, SEGÚN SEXO Y ÁMBITO GEOGRÁFICO, 2013-2023
(Porcentaje)

Sexo / Ámbito geográfico	2013	2014	2015	2016	2017	2018	2019	2020	2021	2022	2023	Variación (pp)	
												2023/2019	2023/2022
Total (Corte edad al 31 marzo) 1/	**79,6**	**84,6**	**87,6**	**88,6**	**90,3**	**91,1**	**93,1**	**81,2**	**85,4**	**89,5**	**90,5**	**-2,6**	**1,0**
Total	**74,6**	**77,2**	**78,8**	**79,2**	**81,5**	**82,6**	**83,4**	**70,3**	**75,2**	**77,8**	**80,5**	**-2,9**	**2,7**
Lima Metropolitana 2/	78,8	85,7	79,3	82,0	85,4	86,7	86,0	67,9	72,4	72,4	81,8	-4,2	9,4
Resto país	73,1	74,1	78,6	78,0	79,9	80,8	82,3	71,3	76,3	80,3	79,9	-2,4	-0,4
Área de residencia													
Urbana	77,0	78,5	78,6	79,2	82,0	83,0	84,1	68,5	74,2	76,2	80,6	-3,5	4,4
Rural	68,8	73,7	79,4	79,1	79,8	81,2	81,2	75,1	78,3	82,5	80,3	-0,9	-2,2
Región natural													
Costa	77,5	81,9	78,5	81,3	82,5	84,9	85,8	69,4	73,6	75,3	81,6	-4,2	6,3
Sierra	74,0	75,2	81,1	78,3	82,0	81,3	82,2	73,7	79,8	82,8	80,0	-2,2	-2,8
Selva	66,9	66,3	74,9	73,8	76,9	76,6	77,2	65,1	70,8	76,3	77,1	-0,1	0,8
Niño	**74,6**	**75,6**	**78,5**	**79,0**	**81,0**	**82,3**	**82,8**	**70,9**	**73,8**	**77,6**	**79,4**	-3,4	1,8
Lima Metropolitana 2/	80,4	81,7	79,9	79,4	85,0	87,8	87,2	67,1	70,7	75,2	81,0	-6,2	5,8
Resto país	72,5	73,3	77,9	78,9	79,4	79,9	81,0	72,7	74,9	78,6	78,6	-2,4	0,0
Área de residencia													
Urbana	77,4	76,9	78,5	79,4	82,0	82,4	83,9	68,8	72,5	76,3	79,3	-4,6	3,0
Rural	67,4	72,1	78,5	78,0	78,0	82,1	79,6	76,7	77,4	81,1	79,5	-0,1	-1,6
Región natural													
Costa	77,6	79,4	79,0	80,7	82,1	84,3	86,3	69,4	72,1	75,6	80,1	-6,2	4,5
Sierra	74,2	74,6	79,8	78,4	81,5	81,5	80,9	76,5	76,8	82,1	79,7	-1,2	-2,4
Selva	66,1	64,9	73,9	74,6	75,9	76,7	74,4	63,8	72,6	74,6	75,3	0,9	0,7
Niña	**74,7**	**78,8**	**79,2**	**79,3**	**82,0**	**82,8**	**84,0**	**69,6**	**76,8**	**78,1**	**81,7**	-2,3	3,6
Lima Metropolitana 2/	77,1	89,7	78,6	85,1	86,0	85,4	84,9	68,8	74,2	69,5	82,6	-2,3	13,1
Resto país	73,8	74,9	79,4	77,1	80,4	81,8	83,6	69,9	77,8	82,1	81,3	-2,3	-0,8
Área de residencia													
Urbana	76,5	80,2	78,8	79,0	82,1	83,7	84,3	68,2	75,9	76,1	81,9	-2,4	5,8
Rural	70,3	75,2	80,3	80,4	81,8	80,4	82,9	73,4	79,2	84,0	81,1	-1,8	-2,9
Región natural													
Costa	77,4	84,4	78,1	82,0	82,9	85,6	85,2	69,4	75,1	74,9	83,2	-2,0	8,3
Sierra	73,8	75,8	82,4	78,2	82,5	81,2	83,8	71,0	83,1	83,6	80,3	-3,5	-3,3
Selva	67,9	67,6	75,9	72,9	77,9	76,5	80,0	66,5	68,9	78,5	79,0	-1,0	0,5

1/ Indicador calculado considerando la edad cronológica en años cumplidos al 31 de marzo, según disposición establecida por el Ministerio de Educación a partir del año 2012.
2/ Comprende: Provincia de Lima y Provincia Constitucional del Callao.
Fuente: Instituto Nacional de Estadística e Informática - Encuesta Nacional de Hogares.

CUADRO Nº 2.11
PERÚ: TASA NETA DE ASISTENCIA DE LA POBLACIÓN DE 3 A 5 AÑOS A EDUCACIÓN INICIAL, SEGÚN SEXO Y CONDICIÓN SOCIOECONÓMICA, 2013-2023
(Porcentaje)

Sexo / Condición socioeconómica	2013	2014	2015	2016	2017	2018	2019	2020	2021	2022	2023	Variación (pp)	
												2023/2019	2023/2022
Total	**74,6**	**77,2**	**78,8**	**79,2**	**81,5**	**82,6**	**83,4**	**70,3**	**75,2**	**77,8**	**80,5**	**-2,9**	**2,7**
Quintil I	65,9	70,0	74,5	76,2	76,1	77,3	78,5	71,1	73,5	76,4	75,6	-2,9	-0,8
Quintil II	69,5	73,7	78,2	74,8	77,8	79,0	79,3	68,1	77,4	78,0	79,5	0,2	1,5
Quintil III	79,5	84,2	80,3	82,5	83,8	86,1	85,6	70,5	72,3	78,2	80,7	-4,9	2,5
Quintil IV	84,4	79,9	81,0	81,2	87,5	85,1	90,1	73,9	78,3	77,8	84,5	-5,6	6,7
Quintil V	85,2	90,4	87,1	87,9	92,1	92,7	90,8	66,3	76,9	81,0	88,7	-2,1	7,7
Hombre	**74,6**	**75,6**	**78,5**	**79,0**	**81,0**	**82,3**	**82,8**	**70,9**	**73,8**	**77,6**	**79,4**	**-3,4**	**1,8**
Quintil I	65,6	70,6	73,5	74,1	74,0	77,6	79,3	72,6	71,3	75,3	75,8	-3,5	0,5
Quintil II	68,5	72,4	75,3	74,9	80,7	77,8	79,6	70,2	76,8	78,2	77,8	-1,8	-0,4
Quintil III	81,6	81,1	83,1	81,9	80,2	84,5	83,6	68,0	71,2	78,4	78,8	-4,8	0,4
Quintil IV	82,2	74,4	83,1	82,1	89,8	86,6	87,7	77,5	73,5	78,1	86,3	-1,4	8,2
Quintil V	88,8	90,3	85,0	90,3	90,5	93,1	90,6	61,1	81,5	79,8	82,3	-8,3	2,5
Mujer	**74,7**	**78,8**	**79,2**	**79,3**	**82,0**	**82,8**	**84,0**	**69,6**	**76,8**	**78,1**	**81,7**	**-2,3**	**3,6**
Quintil I	66,2	69,5	75,5	78,4	78,3	77,0	77,6	69,6	75,9	77,4	75,5	-2,1	-1,9
Quintil II	70,8	74,9	81,5	74,7	74,3	80,2	79,0	66,0	78,0	77,8	81,1	2,1	3,3
Quintil III	77,2	87,4	77,9	83,2	87,7	87,9	87,5	73,7	73,6	77,9	82,5	-5,0	4,6
Quintil IV	86,5	85,3	78,8	80,2	85,1	83,8	92,1	70,4	83,3	77,6	82,4	-9,7	4,8
Quintil V	81,8	90,5	89,8	84,8	93,9	92,2	91,1	71,8	72,6	82,6	95,7	4,6	13,1

Fuente: Instituto Nacional de Estadística e Informática - Encuesta Nacional de Hogares.

CUADRO Nº 2.12
PERÚ: TASA NETA DE ASISTENCIA DE LA POBLACIÓN DE 6 A 11 AÑOS DE EDAD A EDUCACIÓN PRIMARIA, SEGÚN ÁMBITO GEOGRÁFICO, 2013-2023
(Porcentaje)

Ámbito geográfico	2013	2014	2015	2016	2017	2018	2019	2020	2021	2022	2023	Variación (pp)	
												2023/2019	2023/2022
Total (Corte edad al 31 marzo) 1/	**92,9**	**93,0**	**92,9**	**93,5**	**92,9**	**96,0**	**97,3**	**94,6**	**96,8**	**97,4**	**97,9**	**0,6**	**0,5**
Total	**92,4**	**91,9**	**91,0**	**91,1**	**91,4**	**93,2**	**93,6**	**90,1**	**91,3**	**93,1**	**92,8**	**-0,8**	**-0,3**
Área de residencia													
Urbana	92,0	91,9	90,6	90,9	90,9	93,1	93,5	90,2	90,6	93,0	92,8	-0,7	-0,2
Rural	93,4	91,7	92,2	91,6	92,6	93,5	93,9	89,7	93,3	93,5	93,0	-0,9	-0,5
Región natural													
Costa	92,5	91,8	90,4	90,3	90,9	92,8	93,7	88,8	90,3	92,9	91,9	-1,8	-1,0
Sierra	92,7	92,2	91,8	92,2	91,8	94,2	93,8	94,1	93,4	94,0	94,5	0,7	0,5
Selva	91,4	91,4	91,2	91,2	91,9	92,4	93,0	85,4	90,0	92,2	92,4	-0,6	0,2
Departamento													
Amazonas	92,8	91,0	95,7	91,8	92,2	92,8	91,8	85,8	94,7	94,3	93,5	1,7	-0,8
Áncash	93,8	91,7	92,1	91,1	92,6	93,3	93,7	93,5	91,8	93,7	96,1	2,4	2,4
Apurímac	91,2	93,4	88,4	94,4	92,4	96,0	96,9	89,4	93,5	94,7	94,8	-2,1	0,1
Arequipa	93,7	91,9	89,4	93,7	92,8	93,8	93,9	93,0	90,9	92,7	96,3	2,4	3,6
Ayacucho	94,1	87,0	93,5	90,0	93,9	94,0	93,2	90,7	93,3	95,1	94,9	1,7	-0,2
Cajamarca	93,0	93,4	93,0	92,2	93,1	93,0	94,6	92,2	93,8	94,1	95,5	0,9	1,4
Prov. Const. Callao	93,0	88,3	90,7	88,7	90,4	90,2	91,9	86,9	90,3	89,5	91,1	-0,8	1,6
Cusco	91,6	91,1	91,3	92,2	93,6	93,0	96,1	96,8	92,9	93,3	94,0	-2,1	0,7
Huancavelica	94,1	94,3	92,0	92,0	92,1	94,2	92,0	95,1	94,0	95,5	91,2	-0,8	-4,3
Huánuco	95,1	92,3	93,1	92,6	93,5	92,6	91,9	95,2	92,4	92,5	93,4	1,5	0,9
Ica	93,1	93,0	92,8	92,0	89,6	91,8	95,8	88,9	95,3	94,3	93,1	-2,7	-1,2
Junín	90,4	93,3	91,3	89,8	91,4	93,7	89,6	90,1	93,6	93,0	95,4	5,8	2,4
La Libertad	91,2	94,8	92,4	91,1	90,8	92,5	93,8	90,9	89,2	91,9	91,0	-2,8	-0,9
Lambayeque	94,0	91,6	89,3	90,0	87,4	92,0	93,1	88,6	93,1	92,4	94,7	1,6	2,3
Lima Metropolitana 2/	92,1	91,3	89,2	89,7	92,2	93,4	93,5	88,1	88,5	92,7	91,1	-2,4	-1,6
Lima 3/	94,1	94,6	90,1	91,2	93,0	93,4	92,6	87,5	92,8	93,4	92,5	-0,1	-0,9
Loreto	90,5	91,9	91,4	89,6	89,8	93,3	94,3	78,9	90,2	91,4	91,6	-2,7	0,2
Madre de Dios	93,6	91,1	91,9	93,0	91,0	93,8	95,4	88,6	92,9	95,4	90,5	-4,9	-4,9
Moquegua	95,7	91,1	94,6	92,6	91,7	92,1	93,6	90,0	93,2	94,1	92,8	-0,8	-1,3
Pasco	93,1	94,5	94,5	94,0	92,1	93,6	95,6	93,1	90,9	94,3	96,5	0,9	2,2
Piura	93,0	90,7	92,4	90,3	87,7	92,7	94,7	90,8	93,8	93,8	92,6	-2,1	-1,2
Puno	91,1	91,8	91,8	93,5	88,1	95,6	94,4	96,2	94,8	95,8	94,0	-0,4	-1,8
San Martín	93,0	92,0	91,4	94,1	93,1	92,2	93,1	88,5	86,9	93,2	89,9	-3,2	-3,3
Tacna	92,3	93,0	91,6	94,3	95,5	95,7	95,4	92,8	96,1	95,3	91,2	-4,2	-4,1
Tumbes	92,7	91,4	90,9	89,5	90,0	93,8	97,5	90,9	92,7	95,6	94,0	-3,5	-1,6
Ucayali	87,2	87,9	85,8	92,6	90,9	91,2	92,8	84,8	84,9	89,3	92,9	0,1	3,6

1/ Indicador calculado considerando la edad cronológica en años cumplidos al 31 de marzo, según disposición establecida por el Ministerio de Educación a partir del año 2012.
2/ Denominación establecida mediante Ley N° 31140, las publicaciones estadísticas referidas a la provincia de Lima se denominaran en adelante Lima Metropolitana y comprende los 43 distritos.
3/ Denominación establecida mediante Ley N° 31140, las publicaciones estadísticas referidas a la Región Lima, se denominaran en adelante Departamento de Lima y comprende las provincias de: Barranca, Cajatambo, Canta, Cañete, Huaral, Huarochirí, Huaura, Oyón y Yauyos.
Fuente: Instituto Nacional de Estadística e Informática - Encuesta Nacional de Hogares.

CUADRO Nº 2.13
PERÚ: TASA NETA DE ASISTENCIA DE LA POBLACIÓN MASCULINA DE 6 A 11 AÑOS DE EDAD A EDUCACIÓN PRIMARIA, SEGÚN ÁMBITO GEOGRÁFICO, 2013-2023
(Porcentaje)

Ámbito geográfico	2013	2014	2015	2016	2017	2018	2019	2020	2021	2022	2023	Variación (pp)	
												2023/2019	2023/2022
Total	**92,0**	**92,4**	**91,2**	**90,8**	**91,6**	**92,6**	**93,5**	**90,2**	**91,1**	**92,3**	**92,5**	**-1,0**	**0,2**
Área de residencia													
Urbana	91,4	92,8	90,8	90,3	91,2	92,7	93,3	90,3	90,3	92,2	92,1	-1,2	-0,1
Rural	93,3	91,5	92,2	92,1	92,5	92,9	94,0	89,7	93,5	92,8	93,6	-0,4	0,8
Región natural													
Costa	91,6	92,7	91,2	89,2	91,5	91,8	93,1	88,6	89,7	92,1	91,3	-1,8	-0,8
Sierra	93,1	92,4	91,0	92,4	91,7	94,3	94,7	94,1	93,8	93,1	94,7	0,0	1,6
Selva	90,7	91,3	91,6	92,1	91,5	91,9	92,2	86,7	90,2	91,6	92,0	-0,2	0,4
Departamento													
Amazonas	91,8	89,9	96,8	92,7	93,9	93,9	91,2	88,9	94,3	95,4	93,7	2,5	-1,7
Áncash	96,0	93,2	89,9	92,3	93,9	95,2	93,9	93,2	94,1	92,8	96,0	2,1	3,2
Apurímac	92,1	91,9	85,8	94,0	93,4	96,6	97,9	89,2	95,2	97,9	94,2	-3,7	-3,7
Arequipa	93,7	90,3	88,2	95,0	92,6	92,4	96,1	92,0	93,0	95,2	97,0	0,9	1,8
Ayacucho	95,2	85,9	92,2	88,7	92,8	94,3	91,2	90,8	94,6	91,6	95,3	4,1	3,7
Cajamarca	93,5	92,9	94,1	92,3	91,7	90,9	93,6	93,6	93,7	90,5	95,6	2,0	5,1
Prov. Const. Callao	91,4	90,7	93,7	88,4	92,8	88,6	90,8	87,7	88,9	87,0	88,3	-2,5	1,3
Cusco	89,2	90,5	91,2	91,4	89,8	93,8	96,6	99,2	91,6	94,2	94,3	-2,3	0,1
Huancavelica	92,6	94,6	89,8	91,8	94,2	97,1	90,0	93,7	92,2	95,9	95,0	5,0	-0,9
Huánuco	95,4	92,9	92,3	93,3	94,8	93,1	90,8	95,2	94,1	90,4	93,8	3,0	3,4
Ica	92,3	93,5	94,1	90,4	89,2	89,6	97,6	87,4	95,1	94,7	92,3	-5,3	-2,4
Junín	92,3	94,7	90,7	92,2	92,6	95,1	90,1	89,7	94,0	89,6	92,6	2,5	3,0
La Libertad	92,2	95,4	91,3	91,7	92,2	93,9	93,5	89,9	88,0	91,3	87,7	-5,8	-3,6
Lambayeque	94,2	92,7	87,2	89,7	87,4	90,5	90,8	87,3	92,0	90,9	94,4	3,6	3,5
Lima Metropolitana 1/	90,5	92,5	90,4	87,5	92,3	91,8	93,1	88,3	87,7	92,2	90,4	-2,7	-1,8
Lima 2/	93,1	94,9	95,8	91,9	93,6	93,8	93,4	85,8	93,9	94,1	94,4	1,0	0,3
Loreto	91,2	92,3	91,1	89,8	89,0	91,9	94,2	80,6	88,7	92,0	93,3	-0,9	1,3
Madre de Dios	91,8	87,4	91,1	89,4	90,4	92,5	92,8	92,7	93,4	92,8	91,4	-1,4	-1,4
Moquegua	93,7	91,0	92,1	90,9	90,1	89,0	91,7	89,2	93,3	93,0	92,4	0,7	-0,6
Pasco	93,8	95,3	95,3	92,2	89,3	93,7	98,0	93,7	92,5	93,1	94,7	-3,3	1,6
Piura	91,5	90,2	92,9	90,5	87,7	90,5	94,8	90,5	93,1	91,5	93,3	-1,5	1,8
Puno	92,2	95,3	91,4	91,9	89,1	95,9	97,2	97,0	95,4	96,0	94,4	-2,8	-1,6
San Martín	91,7	92,0	90,8	94,7	92,4	94,0	92,3	86,1	87,1	93,3	88,5	-3,8	-4,8
Tacna	91,1	90,4	90,7	95,5	96,8	93,6	93,1	92,9	92,3	93,3	90,5	-2,6	-2,8
Tumbes	92,1	91,9	92,9	91,5	91,1	96,4	97,5	90,2	92,0	95,2	94,6	-2,9	-0,6
Ucayali	84,8	87,0	84,8	94,4	90,4	90,8	91,1	86,5	88,6	89,3	91,7	0,6	2,4

1/ Denominación establecida mediante Ley N° 31140, las publicaciones estadísticas referidas a la provincia de Lima se denominaran en adelante Lima Metropolitana y comprende los 43 distritos.
2/ Denominación establecida mediante Ley N° 31140, las publicaciones estadísticas referidas a la Región Lima, se denominaran en adelante Departamento de Lima y comprende las provincias de: Barranca, Cajatambo, Canta, Cañete, Huaral, Huarochirí, Huaura, Oyón y Yauyos.
Fuente: Instituto Nacional de Estadística e Informática - Encuesta Nacional de Hogares.

CUADRO Nº 2.14
PERÚ: TASA NETA DE ASISTENCIA DE LA POBLACIÓN FEMENINA DE 6 A 11 AÑOS DE EDAD A EDUCACIÓN PRIMARIA, SEGÚN ÁMBITO GEOGRÁFICO, 2013-2023
(Porcentaje)

Ámbito geográfico	2013	2014	2015	2016	2017	2018	2019	2020	2021	2022	2023	Variación (pp)	
												2023/2019	2023/2022
Total	**92,8**	**91,3**	**90,9**	**91,5**	**91,2**	**93,9**	**93,8**	**90,0**	**91,4**	**93,9**	**93,2**	**-0,6**	**-0,7**
Área de residencia													
Urbana	92,5	91,0	90,4	91,6	90,6	93,9	93,8	90,2	90,9	93,8	93,5	-0,3	-0,3
Rural	93,5	92,0	92,2	91,2	92,7	94,2	93,8	89,6	93,1	94,2	92,4	-1,4	-1,8
Región natural													
Costa	93,4	90,8	89,7	91,4	90,4	94,2	94,4	89,0	90,9	93,6	92,7	-1,7	-0,9
Sierra	92,4	91,9	92,7	91,9	91,9	94,0	92,9	94,2	93,0	94,9	94,3	1,4	-0,6
Selva	92,1	91,4	90,8	90,4	92,2	92,9	93,8	84,0	89,8	92,8	92,8	-1,0	0,0
Departamento													
Amazonas	93,7	92,3	94,7	91,0	90,6	91,8	92,5	82,8	95,0	93,0	93,3	0,8	0,3
Áncash	91,4	90,2	94,5	89,8	91,3	91,6	93,4	93,8	89,4	94,7	96,3	2,9	1,6
Apurímac	90,1	95,1	91,0	94,9	91,2	95,7	95,9	89,6	91,7	91,7	95,5	-0,4	3,8
Arequipa	93,6	93,6	90,5	92,4	93,1	95,4	91,6	94,0	88,6	89,8	95,5	3,9	5,7
Ayacucho	92,9	87,9	95,1	91,3	95,1	93,7	95,3	90,6	91,9	98,7	94,5	-0,8	-4,2
Cajamarca	92,5	93,9	91,7	92,1	94,4	94,9	95,6	90,7	94,0	98,4	95,4	-0,2	-3,0
Prov. Const. Callao	94,5	85,7	87,6	89,0	86,5	92,8	93,4	86,0	91,7	92,3	94,1	0,7	1,8
Cusco	93,9	91,7	91,4	93,0	97,4	92,2	95,6	94,4	94,2	92,4	93,7	-1,9	1,3
Huancavelica	95,4	94,1	94,1	92,2	90,2	91,5	94,4	96,4	95,7	95,2	87,3	-7,1	-7,9
Huánuco	94,7	91,7	94,0	91,8	92,1	92,0	93,0	95,2	90,8	95,1	92,9	-0,1	-2,2
Ica	94,1	92,5	91,3	93,7	90,1	95,1	94,0	90,3	95,5	93,9	94,1	0,1	0,2
Junín	88,5	91,8	92,0	87,6	90,1	92,7	89,1	90,6	93,1	96,9	98,4	9,3	1,5
La Libertad	90,1	94,2	93,3	90,5	89,3	91,1	94,1	91,9	90,4	92,4	94,1	0,0	1,7
Lambayeque	93,9	90,6	91,6	90,2	87,5	94,0	95,6	89,8	94,2	94,0	95,1	-0,5	1,1
Lima Metropolitana 1/	93,7	90,0	88,0	91,8	92,1	95,5	93,9	87,8	89,4	93,2	91,8	-2,1	-1,4
Lima 2/	95,1	94,2	84,5	90,6	92,4	93,6	91,8	89,2	91,8	92,7	90,3	-1,5	-2,4
Loreto	89,7	91,6	91,7	89,3	90,5	94,8	94,3	77,0	91,6	90,8	89,7	-4,6	-1,1
Madre de Dios	95,7	94,5	92,7	95,9	91,7	95,2	98,8	85,0	92,4	98,1	89,8	-9,0	-8,3
Moquegua	97,6	91,2	96,6	94,2	93,3	95,5	95,3	90,8	93,2	95,4	93,4	-1,9	-2,0
Pasco	92,5	93,7	93,5	95,8	95,3	93,5	93,4	92,6	89,1	95,5	98,6	5,2	3,1
Piura	94,7	91,3	92,0	90,0	87,8	95,2	94,5	91,0	94,6	96,0	92,0	-2,5	-4,0
Puno	90,1	88,8	92,3	95,3	87,2	95,3	91,3	95,1	94,2	95,6	93,5	2,2	-2,1
San Martín	94,4	92,0	91,9	93,4	94,0	90,2	93,9	91,5	86,8	93,0	91,6	-2,3	-1,4
Tacna	93,4	95,7	92,6	93,1	92,7	97,6	97,3	92,7	99,5	97,3	91,7	-5,6	-5,6
Tumbes	93,3	90,9	88,5	87,4	88,8	90,7	97,5	91,7	93,3	96,0	93,3	-4,2	-2,7
Ucayali	89,7	88,8	87,0	90,9	91,3	91,6	94,5	83,2	81,8	89,3	94,0	-0,5	4,7

1/ Denominación establecida mediante Ley N° 31140, las publicaciones estadísticas referidas a la provincia de Lima se denominaran en adelante Lima Metropolitana y comprende los 43 distritos.
2/ Denominación establecida mediante Ley N° 31140, las publicaciones estadísticas referidas a la Región Lima, se denominaran en adelante Departamento de Lima y comprende las provincias de: Barranca, Cajatambo, Canta, Cañete, Huaral, Huarochirí, Huaura, Oyón y Yauyos.
Fuente: Instituto Nacional de Estadística e Informática - Encuesta Nacional de Hogares.

CUADRO Nº 2.15
PERÚ: TASA NETA DE ASISTENCIA DE LA POBLACIÓN DE 6 A 11 AÑOS DE EDAD A EDUCACIÓN PRIMARIA, SEGÚN SEXO Y CONDICIÓN SOCIOECONÓMICA, 2013-2023
(Porcentaje)

Sexo / Condición socioeconómica	2013	2014	2015	2016	2017	2018	2019	2020	2021	2022	2023	Variación (pp)	
												2023/2019	2023/2022
Total	**92,4**	**91,9**	**91,0**	**91,1**	**91,4**	**93,2**	**93,6**	**90,1**	**91,3**	**93,1**	**92,8**	**-0,8**	**-0,3**
Quintil I	92,7	91,8	92,4	92,1	92,0	93,2	93,5	90,3	92,8	93,3	93,0	-0,5	-0,3
Quintil II	92,1	91,8	90,9	92,0	90,5	93,8	93,2	89,2	90,0	92,7	93,0	-0,2	0,3
Quintil III	91,0	91,6	90,0	89,5	91,4	93,1	93,6	88,8	90,2	93,2	93,4	-0,2	0,2
Quintil IV	91,8	92,2	92,1	89,6	91,6	93,2	94,2	91,4	91,8	93,8	93,9	-0,3	0,1
Quintil V	95,9	92,2	87,9	91,8	91,4	93,2	94,5	92,6	91,1	92,3	89,3	-5,2	-3,0
Hombre	**92,0**	**92,4**	**91,2**	**90,8**	**91,6**	**92,7**	**93,5**	**90,2**	**91,1**	**92,3**	**92,5**	**-1,0**	**0,2**
Quintil I	92,6	91,8	92,1	93,1	91,1	92,9	93,2	90,6	92,7	93,0	93,3	0,1	0,3
Quintil II	92,4	93,1	90,9	91,4	92,1	94,4	94,1	90,0	90,3	93,0	92,4	-1,7	-0,6
Quintil III	89,3	92,0	91,2	89,3	92,0	92,3	92,7	86,7	89,7	92,1	92,7	0,0	0,6
Quintil IV	91,7	92,9	91,6	87,5	91,7	91,4	94,3	93,0	91,2	92,2	93,1	-1,2	0,9
Quintil V	95,2	92,4	88,6	90,8	90,6	91,1	93,8	91,7	91,0	89,6	89,4	-4,4	-0,2
Mujer	**92,8**	**91,3**	**90,9**	**91,5**	**91,2**	**93,9**	**93,8**	**90,0**	**91,4**	**93,9**	**93,2**	**-0,6**	**-0,7**
Quintil I	92,8	91,8	92,7	91,0	92,8	93,6	93,8	90,0	93,0	93,6	92,7	-1,1	-0,9
Quintil II	91,7	90,5	90,9	92,6	88,9	93,0	92,3	88,4	89,6	92,4	93,8	1,5	1,4
Quintil III	92,7	91,2	88,7	89,7	90,7	93,9	94,6	90,8	90,8	94,4	94,3	-0,3	-0,1
Quintil IV	92,0	91,4	92,6	91,8	91,6	94,8	94,1	89,7	92,5	95,4	94,8	0,7	-0,6
Quintil V	96,5	91,9	87,3	92,9	92,4	96,1	95,4	93,7	91,1	95,1	89,1	-6,3	-6,0

Fuente: Instituto Nacional de Estadística e Informática - Encuesta Nacional de Hogares.

CUADRO Nº 2.16
PERÚ: TASA NETA DE ASISTENCIA DE LA POBLACIÓN DE 12 A 16 AÑOS DE EDAD A EDUCACIÓN SECUNDARIA, SEGÚN ÁMBITO GEOGRÁFICO, 2013-2023
(Porcentaje)

Ámbito geográfico	2013	2014	2015	2016	2017	2018	2019	2020	2021	2022	2023	Variación (pp)	
												2023/2019	2023/2022
Total	**81,0**	**82,3**	**83,4**	**83,0**	**83,9**	**84,7**	**84,5**	**80,8**	**83,5**	**84,3**	**85,3**	**0,8**	**1,0**
Área de residencia													
Urbana	85,7	86,3	86,8	86,0	86,1	87,2	86,7	82,2	84,9	85,6	86,2	-0,5	0,6
Rural	71,2	73,6	75,8	76,1	78,5	79,1	79,3	76,9	79,6	80,4	82,4	3,1	2,0
Región natural													
Costa	84,8	85,7	86,1	85,4	85,9	87,2	86,1	81,5	85,7	85,3	85,4	-0,7	0,1
Sierra	80,1	81,6	83,6	83,7	84,8	84,6	84,7	83,4	84,7	86,2	86,1	1,4	-0,1
Selva	71,4	73,7	75,0	73,5	75,0	77,1	78,9	72,1	73,5	76,6	83,1	4,2	6,5
Departamento													
Amazonas	66,6	72,3	76,9	70,1	79,6	82,2	80,7	79,3	80,0	81,2	85,0	4,3	3,8
Áncash	83,9	87,0	88,3	86,1	85,7	85,1	86,3	79,3	82,0	84,7	85,6	-0,7	0,9
Apurímac	84,1	83,3	83,1	82,4	87,2	86,8	84,3	84,9	86,1	90,9	85,9	1,6	-5,0
Arequipa	86,3	88,5	88,6	92,9	90,5	90,0	90,0	89,0	89,3	88,1	86,6	-3,4	-1,5
Ayacucho	76,9	79,9	84,0	83,3	86,4	84,4	85,9	82,3	80,3	82,5	89,4	3,5	6,9
Cajamarca	72,4	75,1	79,4	76,9	81,0	79,2	83,7	78,0	83,6	84,5	82,8	-0,9	-1,7
Prov. Const. Callao	83,4	86,3	87,4	82,6	84,8	86,2	87,9	85,3	86,9	86,1	89,5	1,6	3,4
Cusco	84,6	86,1	88,3	86,6	84,4	85,3	87,1	84,2	86,2	90,0	88,8	1,7	-1,2
Huancavelica	79,2	81,8	85,5	85,2	87,4	85,1	86,3	84,9	85,6	83,5	83,7	-2,6	0,2
Huánuco	71,2	73,5	74,4	74,4	76,9	75,9	80,4	79,1	79,4	77,9	85,1	4,7	7,2
Ica	88,8	87,5	87,9	88,2	90,4	89,7	88,0	81,4	84,3	86,6	85,5	-2,5	-1,1
Junín	86,2	78,5	81,2	81,7	84,2	83,5	83,8	79,1	80,1	82,7	84,0	0,2	1,3
La Libertad	76,1	77,0	80,4	77,8	79,4	81,5	78,6	79,1	83,3	81,0	78,8	0,2	-2,2
Lambayeque	82,6	81,9	79,2	82,2	79,2	81,8	84,5	82,1	82,3	82,0	82,7	-1,8	0,7
Lima Metropolitana 1/	86,0	87,2	87,2	86,0	88,4	88,5	87,1	81,3	88,0	86,7	86,6	-0,5	-0,1
Lima 2/	86,4	87,7	88,4	90,0	87,3	89,2	87,5	78,8	84,4	89,5	89,6	2,1	0,1
Loreto	63,1	68,0	68,4	70,6	73,8	73,4	75,2	64,0	69,9	71,8	79,4	4,2	7,6
Madre de Dios	86,3	86,6	83,6	80,0	85,1	87,0	92,3	89,3	81,7	85,3	84,9	-7,4	-0,4
Moquegua	92,7	88,6	87,4	88,1	90,9	91,8	90,6	93,3	91,3	91,0	91,0	0,4	0,0
Pasco	83,2	80,9	81,4	80,7	84,8	84,9	88,1	82,6	85,8	83,3	87,6	-0,5	4,3
Piura	76,9	79,8	81,9	80,4	77,9	82,5	80,6	79,4	77,8	80,4	81,7	1,1	1,3
Puno	85,9	86,9	85,3	89,5	86,0	90,1	86,7	90,8	87,6	90,6	90,5	3,8	-0,1
San Martín	75,8	79,7	82,4	75,4	71,9	78,9	79,4	74,0	77,3	82,6	85,9	6,5	3,3
Tacna	87,1	87,3	91,0	91,0	90,0	90,5	89,6	89,0	92,9	92,0	83,0	-6,6	-9,0
Tumbes	82,7	87,3	89,2	90,0	85,3	87,5	87,3	80,9	84,0	89,6	87,9	0,6	-1,7
Ucayali	68,8	69,3	72,0	79,2	76,3	76,4	72,3	70,2	65,2	71,6	82,6	10,3	11,0

1/ Denominación establecida mediante Ley N° 31140, las publicaciones estadísticas referidas a la provincia de Lima se denominaran en adelante Lima Metropolitana y comprende los 43 distritos.
2/ Denominación establecida mediante Ley N° 31140, las publicaciones estadísticas referidas a la Región Lima, se denominaran en adelante Departamento de Lima y comprende las provincias de: Barranca, Cajatambo, Canta, Cañete, Huaral, Huarochirí, Huaura, Oyón y Yauyos.
Fuente: Instituto Nacional de Estadística e Informática - Encuesta Nacional de Hogares.

CUADRO Nº 2.17
PERÚ: TASA NETA DE ASISTENCIA DE LA POBLACIÓN MASCULINA DE 12 A 16 AÑOS DE EDAD A EDUCACIÓN SECUNDARIA, SEGÚN ÁMBITO GEOGRÁFICO, 2013-2023
(Porcentaje)

Ámbito geográfico	2013	2014	2015	2016	2017	2018	2019	2020	2021	2022	2023	Variación (pp)	
												2023/2019	2023/2022
Total	**80,2**	**81,8**	**83,1**	**83,5**	**84,4**	**84,6**	**84,3**	**80,6**	**82,0**	**83,1**	**85,0**	**0,7**	**1,9**
Área de residencia													
Urbana	84,7	85,4	86,3	86,4	86,4	86,5	86,1	82,5	82,9	84,8	85,9	-0,2	1,1
Rural	71,1	74,1	76,0	77,0	79,6	80,3	80,2	75,5	79,4	78,2	82,5	2,3	4,3
Región natural													
Costa	83,5	84,5	86,1	86,1	86,1	86,8	84,2	81,3	83,3	84,1	84,8	0,6	0,7
Sierra	80,3	82,3	83,0	84,0	86,2	85,3	86,6	83,4	84,6	85,5	86,6	0,0	1,1
Selva	69,6	72,7	74,7	74,4	74,1	76,5	79,0	71,9	71,7	74,3	82,2	3,2	7,9
Departamento													
Amazonas	65,9	73,4	77,2	70,6	75,9	83,3	83,9	79,4	78,9	83,2	85,9	2,0	2,7
Áncash	83,8	82,9	86,7	86,3	86,6	85,0	86,9	79,8	84,3	88,3	82,3	-4,6	-6,0
Apurímac	82,3	87,8	83,9	84,0	89,3	86,7	83,6	81,6	86,6	90,9	85,8	2,2	-5,1
Arequipa	85,8	87,4	90,6	90,9	90,4	89,8	92,2	91,1	90,9	87,9	87,9	-4,3	0,0
Ayacucho	75,6	79,8	81,0	79,4	88,9	85,0	89,8	82,6	76,3	84,3	90,5	0,7	6,2
Cajamarca	73,9	78,0	80,7	81,6	83,7	82,5	84,8	75,0	84,2	82,6	83,2	-1,6	0,6
Prov. Const. Callao	82,6	83,3	89,4	82,6	83,6	86,3	82,3	83,5	82,1	84,7	91,2	8,9	6,5
Cusco	85,3	84,4	85,8	86,7	82,8	84,5	88,4	84,2	83,7	87,7	90,1	1,7	2,4
Huancavelica	79,5	80,2	86,8	82,8	85,7	85,3	88,7	84,8	84,2	82,5	88,0	-0,7	5,5
Huánuco	72,7	71,5	73,8	74,5	76,6	76,0	81,3	78,2	80,4	67,9	85,8	4,5	17,9
Ica	88,4	82,8	85,4	86,3	91,4	88,6	86,7	82,5	79,7	84,7	86,6	-0,1	1,9
Junín	82,9	80,1	81,0	81,0	85,9	82,7	82,6	79,1	77,1	84,1	83,3	0,7	-0,8
La Libertad	74,3	75,1	79,2	79,3	78,9	78,5	78,0	78,8	82,9	81,1	78,5	0,5	-2,6
Lambayeque	80,2	82,1	84,2	84,0	78,6	84,2	86,4	84,1	79,6	80,3	79,8	-6,6	-0,5
Lima Metropolitana 1/	84,2	87,7	86,3	87,1	88,5	88,0	84,5	82,6	85,1	84,4	86,3	1,8	1,9
Lima 2/	86,8	91,2	87,2	87,8	87,2	92,3	87,3	75,9	84,4	86,7	89,5	2,2	2,8
Loreto	62,2	64,4	66,6	71,0	73,8	74,4	77,2	65,3	67,5	73,6	78,0	0,8	4,4
Madre de Dios	85,4	85,9	77,8	79,6	84,9	85,2	95,9	85,6	74,5	87,4	78,4	-17,5	-9,0
Moquegua	95,1	90,2	85,2	88,2	91,8	89,5	90,4	93,0	89,1	88,1	87,1	-3,3	-1,0
Pasco	82,8	79,5	78,7	79,2	86,3	86,2	89,3	80,6	87,3	81,0	86,9	-2,4	5,9
Piura	75,8	77,0	82,7	81,3	80,4	80,8	79,4	75,7	78,7	81,5	82,6	3,2	1,1
Puno	84,8	88,3	85,3	92,0	88,4	90,7	90,7	89,5	89,4	90,1	89,6	-1,1	-0,5
San Martín	79,2	78,3	83,4	76,0	72,6	77,9	78,6	70,8	73,8	77,8	86,4	7,8	8,6
Tacna	89,8	88,1	89,8	91,7	90,2	94,6	89,3	84,6	94,4	91,7	75,5	-13,8	-16,2
Tumbes	83,3	89,2	89,2	90,1	85,6	83,4	86,8	75,9	76,7	92,1	89,6	2,8	-2,5
Ucayali	64,5	65,4	71,2	79,5	73,8	74,7	70,0	76,8	66,7	66,5	82,9	12,9	16,4

1/ Denominación establecida mediante Ley N° 31140, las publicaciones estadísticas referidas a la provincia de Lima se denominaran en adelante Lima Metropolitana y comprende los 43 distritos.
2/ Denominación establecida mediante Ley N° 31140, las publicaciones estadísticas referidas a la Región Lima, se denominaran en adelante Departamento de Lima y comprende las provincias de: Barranca, Cajatambo, Canta, Cañete, Huaral, Huarochirí, Huaura, Oyón y Yauyos.
Fuente: Instituto Nacional de Estadística e Informática - Encuesta Nacional de Hogares.

CUADRO Nº 2.18
PERÚ: TASA NETA DE ASISTENCIA DE LA POBLACIÓN FEMENINA DE 12 A 16 AÑOS DE EDAD A EDUCACIÓN SECUNDARIA, SEGÚN ÁMBITO GEOGRÁFICO, 2013-2023
(Porcentaje)

Ámbito geográfico	2013	2014	2015	2016	2017	2018	2019	2020	2021	2022	2023	Variación (pp)	
												2023/2019	2023/2022
Total	**81,9**	**82,8**	**83,8**	**82,4**	**83,3**	**84,8**	**84,7**	**81,0**	**85,1**	**85,6**	**85,5**	**0,8**	**-0,1**
Área de residencia													
Urbana	86,6	87,2	87,3	85,6	85,8	87,8	87,3	81,8	86,8	86,5	86,6	-0,7	0,1
Rural	71,4	73,2	75,5	75,2	77,2	77,8	78,3	78,4	79,8	82,7	82,2	3,9	-0,5
Región natural													
Costa	86,2	86,9	86,1	84,7	85,6	87,6	88,0	81,7	88,1	86,6	85,9	-2,1	-0,7
Sierra	79,8	80,9	84,1	83,4	83,1	83,9	82,7	83,5	84,8	87,0	85,5	2,8	-1,5
Selva	73,3	74,7	75,3	72,4	76,0	77,7	78,7	72,4	75,5	78,9	84,0	5,3	5,1
Departamento													
Amazonas	67,3	71,2	76,6	69,5	83,7	81,2	77,3	79,2	81,4	79,2	84,0	6,7	4,8
Áncash	83,9	91,8	89,8	85,9	84,6	85,2	85,7	78,8	79,1	80,3	89,8	4,1	9,5
Apurímac	85,9	78,6	82,3	80,9	85,5	86,8	85,0	89,0	85,7	90,9	86,0	1,0	-4,9
Arequipa	86,7	90,0	86,5	94,7	90,5	90,2	87,8	86,5	87,8	88,2	85,1	-2,7	-3,1
Ayacucho	78,1	80,0	87,4	88,3	82,9	83,6	81,9	82,1	85,3	81,0	88,1	6,2	7,1
Cajamarca	70,8	72,0	77,8	72,3	78,1	75,4	82,6	81,2	83,1	86,4	82,4	-0,2	-4,0
Prov. Const. Callao	84,3	88,9	85,8	82,7	85,8	86,1	93,0	86,8	91,5	87,4	87,7	-5,3	0,3
Cusco	83,8	88,0	91,2	86,6	85,9	86,0	85,8	84,1	88,5	92,2	87,6	1,8	-4,6
Huancavelica	78,9	83,5	84,1	88,2	89,2	84,9	83,6	85,0	87,0	84,4	79,9	-3,7	-4,5
Huánuco	69,5	75,4	75,3	74,2	77,2	75,7	79,3	80,0	78,5	87,3	84,5	5,2	-2,8
Ica	89,3	91,8	90,2	90,6	89,3	90,9	89,4	80,1	89,3	88,3	84,5	-4,9	-3,8
Junín	89,3	77,0	81,5	82,6	82,6	84,3	85,1	79,1	83,2	81,1	84,8	-0,3	3,7
La Libertad	77,7	79,1	81,6	76,2	79,8	84,7	79,2	79,4	83,7	80,9	79,1	-0,1	-1,8
Lambayeque	84,9	81,7	73,4	80,2	79,8	79,6	82,7	80,3	84,8	84,1	85,8	3,1	1,7
Lima Metropolitana 1/	88,0	86,7	88,1	84,8	88,2	89,0	89,6	80,1	90,7	89,1	87,0	-2,6	-2,1
Lima 2/	86,0	84,2	89,5	92,5	87,5	85,6	87,7	82,2	84,5	92,5	89,7	2,0	-2,8
Loreto	64,0	72,2	70,0	70,3	73,8	72,3	73,1	62,7	72,5	70,3	80,9	7,8	10,6
Madre de Dios	87,2	87,3	90,5	80,7	85,3	88,8	88,6	93,0	89,9	83,5	91,1	2,5	7,6
Moquegua	90,9	87,1	90,2	87,9	90,0	94,1	90,9	93,5	93,2	94,2	94,8	3,9	0,6
Pasco	83,6	82,3	84,8	82,6	83,1	83,4	86,8	84,7	84,3	85,9	88,3	1,5	2,4
Piura	78,1	82,9	81,2	79,4	75,4	84,2	81,7	83,2	76,8	79,2	80,6	-1,1	1,4
Puno	87,1	85,2	85,3	87,2	83,2	89,5	82,9	92,1	86,0	91,2	91,6	8,7	0,4
San Martín	72,4	81,5	81,1	74,7	71,0	79,8	80,4	76,9	81,2	88,4	85,4	5,0	-3,0
Tacna	83,9	86,5	92,7	90,3	89,9	86,4	90,0	93,0	91,8	92,2	89,9	-0,1	-2,3
Tumbes	82,1	85,4	89,2	90,0	84,8	92,3	87,8	87,0	92,9	87,4	86,0	-1,8	-1,4
Ucayali	74,0	72,9	72,8	78,9	80,0	78,1	75,3	63,1	63,2	77,7	82,3	7,0	4,6

1/ Denominación establecida mediante Ley N° 31140, las publicaciones estadísticas referidas a la provincia de Lima se denominaran en adelante Lima Metropolitana y comprende los 43 distritos.
2/ Denominación establecida mediante Ley N° 31140, las publicaciones estadísticas referidas a la Región Lima, se denominaran en adelante Departamento de Lima y comprende las provincias de: Barranca, Cajatambo, Canta, Cañete, Huaral, Huarochirí, Huaura, Oyón y Yauyos.
Fuente: Instituto Nacional de Estadística e Informática - Encuesta Nacional de Hogares.

CUADRO Nº 2.19
PERÚ: TASA NETA DE ASISTENCIA DE LA POBLACIÓN DE 12 A 16 AÑOS DE EDAD A EDUCACIÓN SECUNDARIA, SEGÚN LENGUA APRENDIDA EN LA NIÑEZ, ÁMBITO GEOGRÁFICO Y SEXO, 2013-2023
(Porcentaje)

Lengua Materna/Ámbito geográfico/Sexo	2013	2014	2015	2016	2017	2018	2019	2020	2021	2022	2023	Variación (pp)	
												2023/2019	2023/2022
Total													
Castellano	**82,4**	**83,5**	**84,7**	**84,0**	**84,5**	**85,2**	**85,1**	**80,9**	**84,1**	**84,7**	**85,4**	**0,3**	**0,7**
Lengua Nativa 1/	**71,5**	**74,6**	**73,8**	**75,7**	**79,2**	**80,6**	**80,5**	**81,3**	**79,5**	**81,5**	**84,3**	**3,8**	**2,8**
Área de residencia													
Urbana													
Castellano	86,0	86,7	87,2	86,3	86,2	87,2	87,0	82,0	85,1	85,7	86,2	-0,8	0,5
Lengua Nativa 1/	80,6	77,6	76,0	77,4	87,6	86,3	83,0	91,6	85,3	90,0	86,4	3,4	-3,6
Rural													
Castellano	72,1	73,7	77,0	76,7	79,0	79,3	79,2	76,7	80,4	81,0	82,1	2,9	1,1
Lengua Nativa 1/	69,6	73,9	73,2	75,3	77,4	79,2	80,0	77,8	77,8	78,8	83,5	3,5	4,7
Región natural													
Costa													
Castellano	85,0	85,8	86,3	85,5	85,9	87,3	86,4	81,6	85,9	85,4	85,3	-1,1	-0,1
Lengua Nativa 1/	80,4	74,0	47,8	75,7	86,9	83,0	69,5	82,9	89,2	83,3	88,9	19,4	5,6
Sierra													
Castellano	82,2	83,0	85,5	85,2	85,3	84,9	84,9	83,2	85,9	86,5	85,9	1,0	-0,6
Lengua Nativa 1/	74,3	78,2	78,0	79,7	83,1	83,7	84,4	84,6	89,2	85,8	87,5	3,1	1,7
Selva													
Castellano	73,9	76,4	77,5	75,8	77,5	78,9	80,9	73,4	75,6	78,4	84,4	3,5	6,0
Lengua Nativa 1/	47,8	49,2	53,7	53,6	57,7	63,7	63,1	60,1	54,0	60,4	67,5	4,4	7,1
Hombre													
Castellano	**81,8**	**83,1**	**84,2**	**84,4**	**84,9**	**85,0**	**84,4**	**80,8**	**82,3**	**83,4**	**84,9**	**0,5**	**1,5**
Lengua Nativa 1/	**70,0**	**74,2**	**74,5**	**76,3**	**80,3**	**81,7**	**85,5**	**80,6**	**79,6**	**81,7**	**86,7**	**1,2**	**5,0**
Área de residencia													
Urbana													
Castellano	85,1	86,0	86,8	86,6	86,5	86,5	86,2	82,3	82,9	84,8	85,7	-0,5	0,9
Lengua Nativa 1/	78,1	75,4	72,3	81,4	86,5	88,7	94,5	94,5	85,1	89,1	93,3	-1,2	4,2
Rural													
Castellano	72,5	74,4	76,7	77,9	80,0	80,6	79,1	75,2	80,3	78,2	82,1	3,0	3,9
Lengua Nativa 1/	68,4	73,8	75,0	75,3	78,9	79,8	83,7	76,9	77,7	79,1	84,1	0,4	5,0
Mujer													
Castellano	**83,1**	**83,8**	**85,2**	**83,5**	**84,1**	**85,5**	**85,8**	**80,9**	**85,9**	**86,1**	**85,8**	**0,0**	**-0,3**
Lengua Nativa 1/	**73,2**	**75,2**	**73,1**	**75,0**	**78,1**	**79,5**	**75,2**	**81,9**	**79,4**	**81,4**	**81,8**	**6,6**	**0,4**
Área de residencia													
Urbana													
Castellano	86,9	87,4	87,7	86,1	85,8	88,0	87,7	81,6	87,3	86,5	86,8	-0,9	0,3
Lengua Nativa 1/	83,0	80,7	78,9	74,4	88,8	83,6	71,4	89,5	85,6	90,9	78,7	7,3	-12,2
Rural													
Castellano	71,6	73,0	77,4	75,5	77,8	77,8	79,3	78,3	80,5	84,1	82,1	2,8	-2,0
Lengua Nativa 1/	70,9	74,0	71,3	75,2	75,8	78,6	76,0	78,8	77,9	78,6	82,9	6,9	4,3

1/ Comprende: Quechua, Aimara y lenguas amazónicas.
Fuente: Instituto Nacional de Estadística e Informática - Encuesta Nacional de Hogares.

CUADRO Nº 2.20
PERÚ: TASA NETA DE ASISTENCIA A EDUCACIÓN SECUNDARIA DE LA POBLACIÓN DE 12 A 16 AÑOS DE EDAD, SEGÚN SEXO Y CONDICIÓN SOCIOECONÓMICA, 2013-2023
(Porcentaje)

Sexo / Condición socioeconómica	2013	2014	2015	2016	2017	2018	2019	2020	2021	2022	2023	Variación (pp)	
												2023/2019	2023/2022
Total	**81,0**	**82,3**	**83,4**	**83,0**	**83,9**	**84,7**	**84,5**	**80,8**	**83,5**	**84,3**	**85,3**	**0,8**	**1,0**
Quintil I	69,6	72,7	73,5	74,5	75,6	76,5	76,6	77,3	77,4	80,9	81,2	4,6	0,3
Quintil II	82,9	81,3	83,2	82,8	84,2	85,2	84,4	80,2	83,3	80,6	86,0	1,6	5,4
Quintil III	83,1	85,5	88,4	86,5	87,7	87,0	86,7	82,5	85,8	86,7	86,3	-0,4	-0,4
Quintil IV	88,0	91,0	89,7	88,6	88,0	89,8	91,0	83,7	86,7	89,5	86,5	-4,5	-3,0
Quintil V	90,1	90,3	90,1	91,0	90,7	92,2	91,2	85,0	88,6	87,7	88,9	-2,3	1,2
Hombre	**80,2**	**81,8**	**83,1**	**83,5**	**84,4**	**84,6**	**84,3**	**80,6**	**82,0**	**83,1**	**85,0**	**0,7**	**1,9**
Quintil I	69,5	72,5	74,3	76,0	76,6	76,9	78,6	76,3	76,5	78,4	83,1	4,5	4,7
Quintil II	81,9	80,5	83,2	83,3	83,4	85,6	85,2	78,6	82,5	78,4	85,8	0,6	7,4
Quintil III	81,9	83,4	88,0	85,4	89,0	85,3	85,4	83,8	83,9	86,6	85,7	0,3	-0,9
Quintil IV	87,3	92,0	87,9	88,8	89,7	90,3	88,2	83,9	82,9	90,4	84,8	-3,4	-5,6
Quintil V	88,5	90,8	88,8	92,7	90,5	91,5	89,0	86,9	88,3	85,4	86,4	-2,6	1,0
Mujer	**81,9**	**82,8**	**83,8**	**82,4**	**83,3**	**84,8**	**84,7**	**81,0**	**85,1**	**85,6**	**85,5**	**0,8**	**-0,1**
Quintil I	69,7	73,0	72,6	72,9	74,6	76,0	74,4	78,4	78,4	83,5	79,3	4,9	-4,2
Quintil II	83,8	82,0	83,2	82,2	85,2	84,8	83,5	81,7	84,3	82,6	86,1	2,6	3,5
Quintil III	84,4	87,7	88,8	87,7	86,4	88,5	87,9	81,0	87,6	86,9	87,0	-0,9	0,1
Quintil IV	88,8	89,9	91,5	88,4	86,4	89,2	94,0	83,5	90,7	88,5	88,2	-5,8	-0,3
Quintil V	91,7	89,9	91,2	89,4	90,9	92,8	93,3	83,1	88,9	89,9	91,5	-1,8	1,6

Fuente: Instituto Nacional de Estadística e Informática - Encuesta Nacional de Hogares.

CUADRO Nº 2.21
PERÚ: TASA DE ASISTENCIA DE LA POBLACIÓN DE 17 A 24 AÑOS DE EDAD A EDUCACIÓN SUPERIOR, SEGÚN ÁMBITO GEOGRÁFICO, 2013- 2023
(Porcentaje)

Ámbito geográfico	2013	2014	2015	2016	2017	2018	2019	2020	2021	2022	2023	Variación (pp)	
												2023/2019	2023/2022
Total	**26,6**	**27,2**	**27,1**	**28,4**	**28,0**	**28,9**	**28,8**	**19,7**	**25,8**	**27,2**	**29,9**	**1,1**	**2,7**
Área de residencia													
Urbana	30,4	30,7	30,4	32,0	31,4	32,1	31,7	21,3	28,4	29,8	32,2	0,5	2,4
Rural	13,5	14,8	14,8	14,6	15,0	15,2	16,5	13,3	15,1	16,8	20,7	4,2	3,9
Región natural													
Costa	27,7	29,4	28,9	30,6	29,5	31,3	30,1	20,4	26,9	27,9	31,0	0,9	3,1
Sierra	26,9	25,8	26,7	28,3	28,6	28,2	29,3	20,9	27,6	29,1	31,7	2,4	2,6
Selva	20,8	20,6	19,1	17,7	19,7	18,7	21,2	13,6	16,2	19,5	20,8	-0,4	1,3
Departamento													
Amazonas	17,2	20,5	26,2	24,4	26,9	24,5	25,8	15,5	22,2	23,7	27,8	2,0	4,1
Áncash	24,0	27,6	25,9	27,4	26,1	27,3	28,0	14,8	26,4	26,3	33,5	5,5	7,2
Apurímac	28,8	26,1	31,2	37,1	29,7	33,3	32,4	25,2	33,5	27,7	34,9	2,5	7,2
Arequipa	36,8	38,7	34,8	35,2	37,3	35,0	34,5	30,2	32,1	38,4	38,8	4,3	0,4
Ayacucho	22,5	19,7	23,4	23,1	23,5	25,5	19,4	18,1	18,5	25,5	24,5	5,1	-1,0
Cajamarca	17,9	20,8	22,4	21,7	18,7	20,3	28,9	14,6	21,3	20,2	24,9	-4,0	4,7
Prov. Const. Callao	25,7	24,7	23,5	22,9	25,1	26,1	29,5	16,6	28,5	27,5	27,9	-1,6	0,4
Cusco	31,5	27,0	28,8	32,5	34,9	33,0	35,9	27,1	34,5	37,3	38,0	2,1	0,7
Huancavelica	18,5	21,1	23,9	23,9	24,2	23,5	23,7	21,5	29,1	28,2	26,8	3,1	-1,4
Huánuco	22,3	16,6	19,2	21,0	23,3	20,6	24,5	15,3	20,7	21,0	21,2	-3,3	0,2
Ica	30,4	31,9	29,9	31,5	37,6	35,8	32,8	23,6	29,5	26,7	35,7	2,9	9,0
Junín	33,3	30,1	29,2	28,1	30,9	27,3	30,3	23,8	28,6	29,8	34,5	4,2	4,7
La Libertad	25,9	24,1	26,4	23,4	21,4	25,1	22,5	18,4	20,9	22,5	27,4	4,9	4,9
Lambayeque	22,2	25,2	25,4	24,9	27,4	26,6	24,5	21,2	24,5	24,5	31,5	7,0	7,0
Lima Metropolitana 1/	30,2	32,6	31,5	35,2	32,3	34,2	32,2	21,3	28,7	30,7	32,7	0,5	2,0
Lima 2/	19,9	28,2	29,1	29,0	24,7	26,5	27,8	18,6	26,3	29,4	32,0	4,2	2,6
Loreto	14,5	16,3	14,6	17,0	17,6	16,7	15,0	11,5	13,8	15,8	16,9	1,9	1,1
Madre de Dios	27,3	27,0	25,4	31,7	30,7	35,1	35,7	26,2	21,9	24,1	26,5	-9,2	2,4
Moquegua	33,5	38,0	35,1	37,1	39,8	43,3	43,1	32,7	34,3	29,8	39,1	-4,0	9,3
Pasco	27,7	27,2	25,8	27,0	27,8	27,5	26,0	24,6	23,0	26,8	33,2	7,2	6,4
Piura	19,7	17,4	19,0	18,7	21,3	23,6	23,9	14,2	17,5	16,7	17,3	-6,6	0,6
Puno	27,8	27,5	26,0	28,4	26,8	28,2	29,7	17,2	29,1	28,6	31,9	2,2	3,3
San Martín	23,0	19,3	19,4	16,1	20,0	19,9	24,2	12,1	16,2	23,4	23,0	-1,2	-0,4
Tacna	33,3	30,8	31,6	36,7	35,1	39,3	40,2	32,0	34,0	30,9	35,5	-4,7	4,6
Tumbes	27,4	23,2	21,9	20,2	30,3	28,2	30,2	17,6	21,5	27,7	28,1	-2,1	0,4
Ucayali	21,9	19,4	18,4	17,1	19,8	18,1	18,8	8,6	14,1	19,8	21,6	2,8	1,8

Nota: Incluye Maestría / Doctorado.
1/ Denominación establecida mediante Ley N° 31140, las publicaciones estadísticas referidas a la provincia de Lima se denominaran en adelante Lima Metropolitana y comprende los 43 distritos.
2/ Denominación establecida mediante Ley N° 31140, las publicaciones estadísticas referidas a la Región Lima, se denominaran en adelante Departamento de Lima y comprende las provincias de: Barranca, Cajatambo, Canta, Cañete, Huaral, Huarochirí, Huaura, Oyón y Yauyos.
Fuente: Instituto Nacional de Estadística e Informática - Encuesta Nacional de Hogares.

CUADRO Nº 2.22
PERÚ: TASA DE ASISTENCIA DE LA POBLACIÓN DE 17 A 24 AÑOS DE EDAD A EDUCACIÓN SUPERIOR, SEGÚN SEXO Y ÁMBITO GEOGRÁFICO, 2013-2023
(Porcentaje)

Sexo/Ámbito geográfico	2013	2014	2015	2016	2017	2018	2019	2020	2021	2022	2023	Variación (pp)	
												2023/2019	2023/2022
Hombre	**25,3**	**25,7**	**25,3**	**26,2**	**26,0**	**27,4**	**27,8**	**17,5**	**23,2**	**25,0**	**27,4**	**-0,4**	**2,4**
Área de residencia													
Urbana	29,0	29,4	28,6	29,5	29,1	30,6	30,6	18,9	25,6	27,6	29,6	-1,0	2,0
Rural	13,0	13,5	14,1	14,3	14,6	15,0	16,3	12,5	14,0	15,2	18,9	2,6	3,7
Región natural													
Costa	26,1	28,5	27,1	27,8	27,5	30,3	29,7	19,0	24,3	24,7	27,9	-1,8	3,2
Sierra	26,2	23,9	25,4	27,2	26,6	26,1	27,8	17,5	25,3	29,5	30,6	2,8	1,1
Selva	19,5	18,3	16,9	15,9	17,5	17,6	18,6	11,3	13,2	15,0	17,6	-1,0	2,6
Mujer	**28,0**	**28,7**	**28,9**	**30,7**	**30,1**	**30,4**	**29,9**	**22,0**	**28,5**	**29,6**	**32,7**	**2,8**	**3,1**
Área de residencia													
Urbana	31,8	31,9	32,3	34,4	33,6	33,6	32,8	23,8	31,3	32,0	34,9	2,1	2,9
Rural	14,1	16,4	15,6	15,0	15,4	15,5	16,8	14,2	16,3	18,8	22,9	6,1	4,1
Región natural													
Costa	29,4	30,3	30,8	33,4	31,5	32,4	30,6	21,8	29,6	31,2	34,2	3,6	3,0
Sierra	27,6	27,8	28,2	29,5	30,7	30,5	31,0	24,5	30,0	28,7	32,9	1,9	4,2
Selva	22,3	23,3	21,6	19,7	22,0	20,0	24,1	16,2	19,6	24,5	24,6	0,5	0,1

Nota: Incluye Maestría / Doctorado.
Fuente: Instituto Nacional de Estadística e Informática - Encuesta Nacional de Hogares.

CUADRO Nº 2.23
PERÚ: TASA DE ASISTENCIA DE LA POBLACIÓN DE 17 A 24 AÑOS DE EDAD A EDUCACIÓN SUPERIOR, SEGÚN SEXO Y CONDICIÓN SOCIOECONÓMICA, 2013-2023
(Porcentaje)

Sexo/Condición socioeconómica	2013	2014	2015	2016	2017	2018	2019	2020	2021	2022	2023	Variación (pp)	
												2023/2019	2023/2022
Total	**26,6**	**27,2**	**27,1**	**28,4**	**28,0**	**28,9**	**28,8**	**19,7**	**25,8**	**27,2**	**29,9**	**1,1**	**2,7**
Quintil I	8,2	9,6	8,8	9,6	9,7	10,1	11,4	10,9	11,6	12,8	14,1	2,7	1,3
Quintil II	17,3	18,5	19,2	19,2	19,7	20,2	19,8	15,3	18,5	20,8	21,8	2,0	1,0
Quintil III	24,4	22,6	25,3	26,0	26,4	25,7	24,7	17,1	22,2	25,5	28,0	3,3	2,5
Quintil IV	32,4	33,2	31,4	32,8	32,0	32,9	34,4	21,4	31,7	31,4	35,7	1,3	4,3
Quintil V	46,5	48,4	47,7	49,8	48,7	51,4	50,3	34,4	42,9	44,5	50,3	0,0	5,8
Hombre	**25,3**	**25,7**	**25,3**	**26,2**	**26,0**	**27,4**	**27,8**	**17,5**	**23,2**	**25,0**	**27,4**	**-0,4**	**2,4**
Quintil I	8,2	8,4	8,5	9,0	8,3	10,3	11,8	9,3	10,0	12,6	12,0	0,2	-0,6
Quintil II	16,9	16,5	17,0	17,9	18,5	17,9	19,0	11,3	17,6	19,3	20,8	1,8	1,5
Quintil III	22,8	20,9	24,5	21,8	23,2	23,7	22,0	14,4	19,4	23,0	24,8	2,8	1,8
Quintil IV	30,3	32,8	29,4	31,2	30,4	30,5	33,3	19,8	27,4	29,0	34,0	0,7	5,0
Quintil V	43,4	46,4	44,1	47,4	45,7	51,1	48,5	32,8	39,5	40,3	45,4	-3,1	5,1
Mujer	**28,0**	**28,7**	**28,9**	**30,7**	**30,1**	**30,4**	**29,9**	**22,0**	**28,5**	**29,6**	**32,7**	**2,8**	**3,1**
Quintil I	8,1	10,8	9,1	10,2	11,1	9,9	11,1	12,5	13,2	13,0	16,5	5,4	3,5
Quintil II	17,7	20,6	21,5	20,6	20,8	22,7	20,7	19,3	19,4	22,5	22,8	2,1	0,3
Quintil III	26,1	24,5	26,2	30,4	29,8	27,7	27,3	19,9	25,1	28,4	31,2	3,9	2,8
Quintil IV	34,7	33,8	33,3	34,4	33,7	35,3	35,6	22,9	36,4	33,8	37,5	1,9	3,7
Quintil V	49,7	50,6	51,7	52,2	51,6	51,7	52,3	36,2	46,4	49,0	55,5	3,2	6,5

Nota: Incluye Maestría / Doctorado.
Fuente: Instituto Nacional de Estadística e Informática - Encuesta Nacional de Hogares.

CUADRO Nº 2.24
PERÚ: TASA DE ASISTENCIA A EDUCACIÓN SUPERIOR DE LA POBLACIÓN DE 17 A 24 AÑOS DE EDAD, SEGÚN LENGUA MATERNA APRENDIDA EN LA NIÑEZ, ÁMBITO GEOGRÁFICO Y SEXO, 2013-2023
(Porcentaje)

Lengua Materna/Ámbito geográfico/Sexo	2013	2014	2015	2016	2017	2018	2019	2020	2021	2022	2023	Variación (pp)	
												2023/2019	2023/2022
Total													
Castellano	**27,8**	**28,5**	**28,4**	**29,7**	**29,3**	**30,3**	**29,9**	**20,5**	**26,8**	**28,3**	**31,2**	**1,3**	**2,9**
Lengua Nativa 1/	**16,4**	**16,0**	**16,0**	**18,4**	**18,3**	**16,6**	**18,9**	**14,0**	**16,2**	**18,8**	**20,3**	**1,4**	**1,5**
Lima Metropolitana 2/													
Área de residencia													
Urbana													
Castellano	30,6	31,1	30,9	32,5	31,8	32,7	32,1	21,7	28,7	30,4	32,8	0,7	2,4
Lengua Nativa 1/	24,6	23,2	22,3	24,1	24,4	23,0	25,5	14,9	21,9	21,8	23,8	-1,7	2,0
Rural													
Castellano	13,9	16,0	15,9	14,6	15,4	16,6	17,6	13,4	16,3	16,9	22,1	4,5	5,2
Lengua Nativa 1/	12,6	12,1	12,4	14,7	14,2	12,5	14,2	13,3	12,5	16,7	17,5	3,3	0,8
Región natural													
Costa													
Castellano	27,7	29,6	29,2	31,0	29,8	31,4	30,3	20,6	27,0	28,3	31,3	1,0	3,0
Lengua Nativa 1/	29,1	20,5	16,0	15,2	16,1	30,4	20,1	11,3	17,6	12,5	22,2	2,1	9,7
Sierra													
Castellano	30,7	29,3	30,3	31,5	31,7	32,4	32,2	23,0	31,1	31,8	35,4	3,2	3,6
Lengua Nativa 1/	16,1	15,8	17,0	19,9	20,2	16,9	20,8	15,3	17,4	21,1	21,0	0,2	-0,1
Selva													
Castellano	21,9	21,2	20,2	18,6	21,3	20,1	23,0	14,5	17,2	20,7	21,7	-1,3	1,0
Lengua Nativa 1/	6,1	14,0	8,7	10,7	8,9	6,7	5,6	5,4	8,8	8,9	13,5	7,9	4,6
Sexo													
Hombre													
Castellano	**26,2**	**26,9**	**26,4**	**27,1**	**27,1**	**28,7**	**28,6**	**18,1**	**23,9**	**25,6**	**28,3**	**-0,3**	**2,7**
Lengua Nativa 1/	**17,5**	**15,6**	**15,6**	**19,3**	**17,4**	**15,8**	**21,0**	**13,0**	**15,8**	**20,3**	**20,1**	**-0,9**	**-0,2**
Urbana													
Castellano	29,2	29,8	29,0	29,7	29,6	31,1	30,9	19,3	25,7	27,9	30,0	-0,9	2,1
Lengua Nativa 1/	23,9	22,7	20,5	25,4	21,3	21,2	28,1	12,3	21,1	24,4	25,1	-3,0	0,7
Rural													
Castellano	12,3	14,1	14,4	13,6	14,3	16,1	16,5	12,2	14,6	14,2	19,8	3,3	5,6
Lengua Nativa 1/	14,7	12,0	13,2	15,8	15,3	12,7	16,1	13,6	12,6	17,7	16,5	0,4	-1,2
Mujer													
Castellano	**29,4**	**30,1**	**30,5**	**32,3**	**31,5**	**31,9**	**31,3**	**22,9**	**29,9**	**31,0**	**34,2**	**2,9**	**3,2**
Lengua Nativa 1/	**15,3**	**16,4**	**16,3**	**17,4**	**19,1**	**17,5**	**16,7**	**15,0**	**16,7**	**17,0**	**20,5**	**3,8**	**3,5**
Urbana													
Castellano	32,1	32,4	32,8	35,3	34,1	34,2	33,3	24,2	31,9	32,9	35,7	2,4	2,8
Lengua Nativa 1/	25,3	23,6	23,8	22,9	27,1	24,7	22,8	17,8	22,6	19,0	22,7	-0,1	3,7
Rural													
Castellano	15,9	18,1	17,6	15,7	16,7	17,1	18,9	14,9	18,2	20,2	24,9	6,0	4,7
Lengua Nativa 1/	10,3	12,1	11,5	13,5	13,1	12,3	12,2	12,9	12,3	15,5	18,6	6,4	3,1

Nota: Incluye Maestría / Doctorado.
1/ Comprende: Quechua, Aimara y lenguas amazónicas.
Fuente: Instituto Nacional de Estadística e Informática - Encuesta Nacional de Hogares.

ANEXO 3

Asistencia Escolar en Edad Normativa, con Atraso y Adelanto Escolar

CUADRO Nº 3.1
PERÚ: POBLACIÓN DE 6 A 11 AÑOS DE EDAD QUE ASISTE A EDUCACIÓN PRIMARIA AL GRADO QUE LE CORRESPONDE PARA LA EDAD, SEGÚN ÁMBITO GEOGRÁFICO, 2013-2023
(Porcentaje)

Ámbito geográfico	2013	2014	2015	2016	2017	2018	2019	2020	2021	2022	2023	Variación (pp)	
												2023/2019	2023/2022
Total	**60,3**	**58,9**	**59,1**	**57,2**	**56,3**	**57,5**	**57,6**	**52,2**	**54,7**	**57,7**	**58,1**	**0,5**	**0,4**
Área de residencia													
Urbana	62,9	61,5	60,8	59,3	57,0	58,8	58,9	52,8	54,6	58,2	58,1	-0,8	-0,1
Rural	54,2	52,9	55,1	52,2	54,7	54,3	54,1	50,4	55,2	56,6	58,2	4,1	1,6
Región natural													
Costa	63,6	61,1	60,7	58,6	56,4	59,7	58,7	50,9	53,0	56,8	57,5	-1,2	0,7
Sierra	58,2	57,5	59,1	57,5	57,5	56,6	57,7	55,9	57,5	60,6	59,7	2,0	-0,9
Selva	54,2	55,1	54,0	52,3	53,8	52,9	53,9	48,1	54,8	54,6	56,8	2,9	2,2
Departamento													
Amazonas	55,6	55,5	59,7	55,7	57,9	63,0	58,2	48,0	54,6	57,4	63,0	4,8	5,6
Áncash	63,5	57,8	59,4	59,0	57,1	59,9	56,0	56,7	55,1	60,3	62,7	6,7	2,4
Apurímac	57,0	59,0	56,3	49,1	61,7	59,3	60,1	56,3	62,8	61,4	64,4	4,3	3,0
Arequipa	68,1	62,3	65,0	60,9	63,4	66,2	61,3	59,7	60,4	58,8	60,5	-0,8	1,7
Ayacucho	55,4	54,4	51,7	50,6	60,1	50,5	54,9	56,4	56,5	62,3	59,0	4,1	-3,3
Cajamarca	55,8	54,6	54,5	54,7	56,7	51,1	58,5	53,3	61,8	61,9	64,3	5,8	2,4
Prov. Const. Callao	68,4	58,7	57,4	58,9	58,2	59,2	56,0	48,5	50,1	50,9	56,9	0,9	6,0
Cusco	57,3	56,2	53,7	61,1	61,2	53,9	64,7	61,8	54,6	61,5	54,2	-10,5	-7,3
Huancavelica	50,4	57,1	59,1	53,3	54,1	55,6	54,3	54,6	52,6	65,5	57,9	3,6	-7,6
Huánuco	58,4	55,3	55,2	51,9	58,6	54,5	53,7	56,9	53,2	55,4	60,5	6,8	5,1
Ica	67,6	69,7	62,0	56,6	54,4	62,3	59,3	45,1	54,5	56,3	55,6	-3,7	-0,7
Junín	54,9	57,3	56,9	55,0	55,1	53,4	52,8	48,9	54,4	54,4	54,6	1,8	0,2
La Libertad	58,7	60,1	62,1	55,2	55,0	56,7	57,5	51,0	55,4	58,7	57,1	-0,4	-1,6
Lambayeque	58,6	59,1	57,9	55,1	49,8	58,8	56,9	55,6	55,5	56,1	59,6	2,7	3,5
Lima Metropolitana 1/	64,6	58,6	59,4	60,0	58,0	59,5	59,5	48,9	52,4	56,1	57,0	-2,5	0,9
Lima 2/	65,2	71,5	63,0	60,5	59,5	58,7	56,4	51,8	52,6	58,0	56,6	0,2	-1,4
Loreto	52,5	56,3	54,7	50,8	45,1	49,0	50,8	39,9	54,6	53,9	54,5	3,7	0,6
Madre de Dios	71,7	61,1	62,3	62,1	56,1	64,1	55,5	53,8	59,1	59,2	59,0	3,5	-0,2
Moquegua	72,6	69,7	71,5	62,8	59,5	59,3	62,4	55,9	65,2	54,9	59,3	-3,1	4,4
Pasco	61,6	63,4	65,7	61,6	63,4	62,2	57,6	57,1	56,4	52,7	50,4	-7,2	-2,3
Piura	57,4	58,7	59,8	54,5	49,9	54,5	52,3	53,5	52,7	57,3	56,5	4,2	-0,8
Puno	57,6	62,3	65,8	62,1	53,8	64,4	62,2	57,3	57,7	66,0	63,7	1,5	-2,3
San Martín	56,7	55,3	59,0	58,0	57,3	57,5	56,7	52,8	57,4	58,1	54,6	-2,1	-3,5
Tacna	67,4	67,6	69,3	60,6	63,6	60,5	61,2	57,5	57,5	61,3	59,2	-2,0	-2,1
Tumbes	67,5	62,0	63,5	53,4	58,7	54,9	64,2	51,3	54,0	58,3	58,7	-5,5	0,4
Ucayali	53,4	49,8	52,4	57,3	54,1	47,2	53,3	47,1	52,7	49,1	61,3	8,0	12,2

1/ Denominación establecida mediante Ley N° 31140, las publicaciones estadísticas referidas a la provincia de Lima se denominaran en adelante Lima Metropolitana y comprende los 43 distritos.
2/ Denominación establecida mediante Ley N° 31140, las publicaciones estadísticas referidas a la Región Lima, se denominaran en adelante Departamento de Lima y comprende las provincias de: Barranca, Cajatambo, Canta, Cañete, Huaral, Huarochirí, Huaura, Oyón y Yauyos.
Fuente: Instituto Nacional de Estadística e Informática - Encuesta Nacional de Hogares.

CUADRO Nº 3.2
PERÚ: POBLACIÓN DE 6 A 11 AÑOS DE EDAD QUE ASISTE A EDUCACIÓN PRIMARIA AL GRADO QUE LE CORRESPONDE PARA LA EDAD, SEGÚN SEXO Y ÁMBITO GEOGRÁFICO, 2013-2023
(Porcentaje)

Sexo/Ámbito geográfico	2013	2014	2015	2016	2017	2018	2019	2020	2021	2022	2023	Variación (pp)	
												2023/2019	2023/2022
Total	**60,3**	**58,9**	**59,1**	**57,2**	**56,3**	**57,5**	**57,6**	**52,2**	**54,7**	**57,7**	**58,1**	**0,5**	**0,4**
Hombre	**59,5**	**60,1**	**59,2**	**56,6**	**56,1**	**56,6**	**56,2**	**52,7**	**53,3**	**56,1**	**58,0**	**1,8**	**1,9**
Área de residencia													
Urbana	62,2	62,7	61,0	58,2	56,8	57,4	57,4	53,9	52,6	56,5	58,0	0,6	1,5
Rural	53,4	53,9	55,0	52,4	54,2	54,6	52,9	49,2	55,0	54,7	58,1	5,2	3,4
Región natural													
Costa	62,8	62,6	61,5	57,9	57,3	57,7	56,1	51,4	50,2	55,6	57,4	1,3	1,8
Sierra	57,6	59,0	58,6	55,9	56,3	56,5	57,5	56,4	57,5	58,7	60,0	2,5	1,3
Selva	53,1	54,2	53,5	53,7	51,6	53,0	53,2	48,6	54,8	51,7	56,1	2,9	4,4
Mujer	**61,0**	**57,7**	**59,0**	**57,9**	**56,6**	**58,5**	**59,1**	**51,6**	**56,3**	**59,5**	**58,2**	**-0,9**	**-1,3**
Área de residencia													
Urbana	63,6	60,3	60,5	60,3	57,2	60,4	60,5	51,7	56,5	59,8	58,1	-2,4	-1,7
Rural	55,1	51,8	55,2	52,1	55,1	54,0	55,4	51,6	55,4	58,6	58,3	2,9	-0,3
Región natural													
Costa	64,3	59,5	59,9	59,2	55,2	61,7	61,4	50,3	55,9	58,1	57,6	-3,8	-0,5
Sierra	58,8	56,0	59,5	59,2	58,6	56,6	57,9	55,4	57,6	62,5	59,4	1,5	-3,1
Selva	55,4	56,0	54,6	50,9	56,1	52,7	54,6	47,6	54,7	57,6	57,5	2,9	-0,1

Fuente: Instituto Nacional de Estadística e Informática - Encuesta Nacional de Hogares.

CUADRO Nº 3.3

PERÚ: POBLACIÓN DE 6 A 11 AÑOS DE EDAD QUE ASISTE A EDUCACIÓN PRIMARIA AL GRADO QUE CORRESPONDE PARA LA EDAD, SEGÚN CONDICIÓN SOCIOECONÓMICA Y ÁMBITO GEOGRÁFICO, 2013-2023

(Porcentaje)

Ámbito geográfico / Condición económica	2013	2014	2015	2016	2017	2018	2019	2020	2021	2022	2023	Variación (pp)	
												2023/2019	2023/2022
Total	**60,3**	**58,9**	**59,1**	**57,2**	**56,3**	**57,5**	**57,6**	**52,2**	**54,7**	**57,7**	**58,1**	**0,5**	**0,4**
Quintil I	51,4	53,7	56,1	52,1	52,0	53,6	53,1	55,2	54,6	57,5	57,9	4,8	0,4
Quintil II	61,3	57,2	58,2	57,3	55,0	56,6	58,5	51,8	55,1	57,5	56,8	-1,7	-0,7
Quintil III	63,3	62,0	60,2	57,6	58,5	58,8	57,7	47,6	53,9	58,2	58,4	0,7	0,2
Quintil IV	64,1	64,7	63,0	60,0	61,9	59,4	62,6	52,1	55,6	59,6	58,7	-3,9	-0,9
Quintil V	71,0	64,1	61,1	67,5	60,0	65,4	60,5	52,1	54,5	55,5	60,1	-0,4	4,6
Ärea de residencia													
Urbana	**62,9**	**61,5**	**60,8**	**59,3**	**57,0**	**58,8**	**58,9**	**52,8**	**54,6**	**58,2**	**58,1**	**-0,8**	**-0,1**
Quintil I	57,5	57,3	57,8	54,7	49,8	55,7	57,3	58,4	55,3	59,5	57,4	0,1	-2,1
Quintil II	61,1	62,9	59,9	60,0	54,0	59,0	55,8	51,4	54,7	56,0	55,8	0,0	-0,2
Quintil III	62,1	61,1	62,1	56,4	58,3	56,3	61,3	46,4	53,0	60,3	59,9	-1,4	-0,4
Quintil IV	65,8	66,1	65,3	59,8	62,3	61,7	62,7	53,1	54,6	58,6	59,0	-3,7	0,4
Quintil V	68,9	65,0	61,7	67,8	60,0	67,1	60,6	50,4	55,1	54,6	60,0	-0,6	5,4
Rural	**54,2**	**52,9**	**55,1**	**52,2**	**54,7**	**54,3**	**54,1**	**50,4**	**55,2**	**56,6**	**58,2**	**4,1**	**1,6**
Quintil I	49,1	48,4	51,3	48,7	53,2	51,5	51,9	52,5	52,2	55,5	56,8	4,9	1,3
Quintil II	58,9	52,9	54,2	56,3	58,3	52,9	54,6	51,8	56,6	55,8	57,8	3,2	2,0
Quintil III	61,0	55,2	55,6	56,4	60,6	51,9	54,8	47,8	56,0	58,0	58,1	3,3	0,1
Quintil IV	60,6	52,0	57,8	61,3	51,2	57,7	54,6	47,6	57,8	59,3	57,6	3,0	-1,7
Quintil V	62,2	60,2	59,9	50,1	60,5	61,7	55,9	49,5	54,9	53,8	63,2	7,3	9,4
Región Natural													
Costa	**63,6**	**61,1**	**60,7**	**58,6**	**56,3**	**59,7**	**58,7**	**50,9**	**53,0**	**56,8**	**57,5**	**-1,2**	**0,7**
Quintil I	56,6	58,0	58,8	53,8	44,4	57,2	57,6	54,0	54,6	58,7	54,3	-3,3	-4,4
Quintil II	64,6	61,1	57,6	57,7	53,2	56,3	55,4	47,7	52,7	55,7	59,2	3,8	3,5
Quintil III	62,8	62,8	62,2	59,0	58,1	59,3	61,5	49,1	50,8	58,7	59,3	-2,2	0,6
Quintil IV	67,1	63,6	66,6	57,8	60,6	63,3	64,8	52,8	53,1	56,4	55,6	-9,2	-0,8
Quintil V	69,1	63,9	61,6	68,5	60,6	69,3	56,9	49,6	54,1	50,0	60,7	3,8	10,7
Sierra	**58,2**	**57,5**	**59,1**	**57,5**	**57,5**	**56,6**	**57,7**	**55,9**	**57,5**	**60,6**	**59,7**	**2,0**	**-0,9**
Quintil I	53,6	50,5	54,9	56,6	55,4	54,3	51,6	58,1	55,0	57,7	58,0	6,4	0,3
Quintil II	58,9	57,5	57,5	54,4	57,3	53,5	59,1	57,6	58,0	60,8	59,8	0,7	-1,0
Quintil III	59,7	57,3	61,1	58,3	59,3	57,7	59,3	57,4	57,8	62,2	55,1	-4,2	-7,1
Quintil IV	61,6	62,5	62,1	61,8	70,0	62,3	60,5	47,2	61,3	61,8	64,9	4,4	3,1
Quintil V	66,4	69,8	65,2	61,8	56,3	58,0	61,9	53,2	61,1	62,5	63,7	1,8	1,2
Selva	**54,2**	**55,1**	**54,0**	**52,3**	**53,8**	**52,9**	**53,9**	**48,1**	**54,8**	**54,6**	**56,8**	**2,9**	**2,2**
Quintil I	49,0	50,2	47,8	48,1	49,8	47,7	50,4	45,5	53,1	52,8	55,1	4,7	2,3
Quintil II	51,3	53,3	52,4	49,4	55,0	54,4	51,2	46,5	57,7	49,0	56,9	5,7	7,9
Quintil III	58,1	52,5	58,4	55,9	59,5	52,0	54,0	52,3	56,9	58,8	57,4	3,4	-1,4
Quintil IV	58,4	58,1	56,5	60,6	57,4	53,2	57,1	48,7	55,4	53,6	56,2	-0,9	2,6
Quintil V	63,2	72,2	60,9	58,0	61,6	62,7	62,5	52,9	49,3	65,1	60,4	-2,1	-4,7

Fuente: Instituto Nacional de Estadística e Informática - Encuesta Nacional de Hogares.

CUADRO Nº 3.4
PERÚ: POBLACIÓN DE 12 A 16 AÑOS DE EDAD QUE ASISTE A EDUCACIÓN SECUNDARIA AL AÑO QUE LE CORRESPONDE PARA LA EDAD, SEGÚN ÁMBITO GEOGRÁFICO, 2013-2023
(Porcentaje)

Ámbito geográfico	2013	2014	2015	2016	2017	2018	2019	2020	2021	2022	2023	Variación (pp)	
												2023/2019	2023/2022
Total	**47,2**	**48,3**	**48,9**	**49,8**	**52,2**	**54,0**	**54,0**	**51,0**	**53,7**	**51,8**	**51,8**	**-2,2**	**0,0**
Área de residencia													
Urbana	52,5	53,4	53,7	54,0	56,5	58,6	58,1	53,7	56,0	53,5	53,5	-4,6	0,0
Rural	35,9	37,0	38,0	40,1	42,0	43,5	44,3	43,3	47,1	46,9	46,7	2,4	-0,2
Región natural													
Costa	52,3	53,8	52,9	54,4	56,4	59,2	58,1	52,8	56,7	52,7	52,4	-5,7	-0,3
Sierra	44,6	45,1	47,2	48,4	51,1	51,8	52,7	51,8	54,8	55,3	53,2	0,5	-2,1
Selva	37,3	39,3	41,0	38,5	41,3	43,0	44,4	42,6	41,4	41,2	46,7	2,3	5,5
Departamento													
Amazonas	32,8	37,0	42,3	41,5	49,3	47,9	44,0	50,2	48,8	49,1	48,3	4,3	-0,8
Áncash	46,9	51,6	55,1	48,4	49,2	55,6	52,0	51,8	49,0	49,8	50,2	-1,8	0,4
Apurímac	43,8	45,7	47,3	46,5	51,0	50,9	53,8	57,1	63,1	61,3	50,8	-3,0	-10,5
Arequipa	59,8	59,8	60,8	62,8	61,1	62,9	69,1	62,8	63,3	57,5	51,9	-17,2	-5,6
Ayacucho	36,8	35,7	45,3	48,4	50,0	41,7	51,1	50,2	48,5	58,0	51,9	0,8	-6,1
Cajamarca	37,4	43,4	41,6	45,4	39,8	43,4	47,3	45,5	53,4	52,9	50,5	3,2	-2,4
Prov. Const. Callao	50,7	49,2	50,0	48,8	52,6	53,0	57,9	50,5	58,0	52,0	59,7	1,8	7,7
Cusco	47,9	45,6	47,5	54,2	51,7	49,6	57,8	50,0	55,3	55,4	52,0	-5,8	-3,4
Huancavelica	41,9	40,3	44,2	47,3	53,9	50,8	53,2	51,4	52,5	50,2	52,8	-0,4	2,6
Huánuco	31,8	34,3	33,9	33,6	39,6	43,6	42,7	42,1	45,7	44,5	50,2	7,5	5,7
Ica	51,1	57,6	58,0	58,8	63,9	58,7	63,5	51,4	53,3	51,2	54,5	-9,0	3,3
Junín	48,3	46,4	51,4	45,9	55,2	53,5	50,9	50,6	50,8	48,0	52,3	1,4	4,3
La Libertad	44,9	43,5	49,6	46,6	48,8	51,7	46,0	52,5	55,4	52,0	47,7	1,7	-4,3
Lambayeque	46,7	48,0	46,3	50,4	51,9	50,5	53,9	56,7	54,4	47,9	51,9	-2,0	4,0
Lima Metropolitana 1/	53,8	55,9	51,4	55,0	57,3	62,2	60,6	52,0	59,0	54,8	54,2	-6,4	-0,6
Lima 2/	54,5	49,7	57,1	60,2	58,9	57,4	59,0	52,7	55,7	55,6	52,7	-6,3	-2,9
Loreto	30,3	34,7	32,6	31,1	36,4	37,1	37,0	34,6	35,2	38,2	43,1	6,1	4,9
Madre de Dios	48,5	52,2	54,9	53,5	55,2	59,7	60,7	61,7	54,9	46,8	44,7	-16,0	-2,1
Moquegua	61,8	60,1	54,5	60,3	66,7	62,6	60,7	59,4	64,5	52,1	56,8	-3,9	4,7
Pasco	47,7	45,2	52,9	49,2	53,4	61,3	59,6	57,2	60,2	49,9	53,1	-6,5	3,2
Piura	46,7	46,8	47,8	48,2	50,2	52,0	49,9	48,8	47,8	49,3	44,7	-5,2	-4,6
Puno	51,3	50,4	53,1	50,8	58,9	58,2	56,9	57,1	58,7	58,3	62,9	6,0	4,6
San Martín	41,7	48,6	50,8	42,8	44,9	50,7	49,0	45,3	44,3	44,8	49,3	0,3	4,5
Tacna	58,2	60,9	64,4	62,9	66,6	66,8	63,4	58,2	58,0	59,8	49,9	-13,5	-9,9
Tumbes	56,6	56,4	62,7	55,8	55,9	57,9	57,3	53,1	57,1	52,6	51,9	-5,4	-0,7
Ucayali	40,3	33,5	35,8	37,5	42,4	42,6	38,3	42,7	37,1	40,1	47,5	9,2	7,4

1/ Denominación establecida mediante Ley N° 31140, las publicaciones estadísticas referidas a la provincia de Lima se denominaran en adelante Lima Metropolitana y comprende los 43 distritos.
2/ Denominación establecida mediante Ley N° 31140, las publicaciones estadísticas referidas a la Región Lima, se denominaran en adelante Departamento de Lima y comprende las provincias de: Barranca, Cajatambo, Canta, Cañete, Huaral, Huarochirí, Huaura, Oyón y Yauyos.
Fuente: Instituto Nacional de Estadística e Informática - Encuesta Nacional de Hogares.

CUADRO Nº 3.5
PERÚ: POBLACIÓN DE 12 A 16 AÑOS DE EDAD QUE ASISTE A EDUCACIÓN SECUNDARIA AL AÑO QUE LE CORRESPONDE PARA LA EDAD, SEGÚN SEXO Y ÁMBITO GEOGRÁFICO, 2013-2023
(Porcentaje)

Sexo / Ámbito geográfico	2013	2014	2015	2016	2017	2018	2019	2020	2021	2022	2023	Variación (pp)	
												2023/2019	2023/2022
Total	**47,2**	**48,3**	**48,9**	**49,8**	**52,2**	**54,0**	**54,0**	**51,0**	**53,7**	**51,8**	**51,8**	**-2,2**	**0,0**
Hombre	**45,7**	**46,7**	**47,9**	**48,6**	**50,9**	**53,4**	**51,3**	**50,2**	**52,8**	**49,7**	**49,4**	**-1,9**	**-0,3**
Lima Metropolitana 1/	52,3	55,4	54,0										
Área de residencia													
Urbana	51,0	51,8	52,9	52,5	55,0	58,0	54,8	53,5	54,8	51,4	50,4	-4,4	-1,0
Rural	34,9	35,5	36,8	39,8	41,1	43,3	43,1	41,0	47,1	44,9	46,3	3,2	1,4
Región natural													
Costa	50,5	51,9	53,3	53,6	55,6	58,1	53,5	53,0	53,7	50,4	49,1	-4,4	-1,3
Sierra	43,7	44,8	45,2	46,3	50,3	53,1	52,2	49,9	56,9	53,6	51,7	-0,5	-1,9
Selva	35,9	35,9	39,0	39,1	37,5	41,0	42,6	41,0	40,4	38,8	44,9	2,3	6,1
Mujer	**48,7**	**50,0**	**49,9**	**51,0**	**53,7**	**54,5**	**56,8**	**51,8**	**54,7**	**54,0**	**54,4**	**-2,4**	**0,4**
Lima Metropolitana 1/	54,8	55,0	48,7									0,0	0,0
Área de residencia													
Urbana	54,0	55,0	54,5	55,6	58,1	59,1	61,3	53,8	57,2	55,6	56,7	-4,6	1,1
Rural	36,9	38,7	39,3	40,4	42,9	43,8	45,5	45,7	47,1	49,1	47,1	1,6	-2,0
Región natural													
Costa	54,2	55,7	52,5	55,3	57,3	60,3	62,6	52,6	59,7	55,2	55,8	-6,8	0,6
Sierra	45,6	45,4	49,4	50,7	52,0	50,4	53,2	53,7	52,6	57,0	54,9	1,7	-2,1
Selva	38,9	42,8	43,1	37,8	45,6	45,4	46,4	44,3	42,6	43,6	48,5	2,1	4,9

Fuente: Instituto Nacional de Estadística e Informática - Encuesta Nacional de Hogares.

CUADRO Nº 3.6

PERÚ: POBLACIÓN DE 12 A 16 AÑOS DE EDAD QUE ASISTE A EDUCACIÓN SECUNDARIA AL AÑO QUE LE CORRESPONDE PARA LA EDAD, SEGÚN CONDICIÓN SOCIOECONÓMICA Y ÁMBITO GEOGRÁFICO, 2013-2023

(Porcentaje)

Quintil y Ámbito geográfico	2013	2014	2015	2016	2017	2018	2019	2020	2021	2022	2023	Variación (pp)	
												2023/2019	2023/2022
Total	**47,2**	**48,3**	**48,9**	**49,8**	**52,2**	**54,0**	**54,0**	**51,0**	**53,7**	**51,8**	**51,8**	**-2,2**	**0,0**
Quintil I	34,4	36,0	40,8	38,3	40,0	42,0	42,4	46,6	46,3	46,8	45,5	3,1	-1,3
Quintil II	45,3	45,4	50,3	49,5	50,9	52,2	53,6	49,8	52,9	47,1	52,0	-1,6	4,9
Quintil III	51,7	52,1	51,5	53,1	56,9	56,3	57,1	50,8	56,0	51,7	52,6	-4,5	0,9
Quintil IV	56,1	59,4	49,8	58,9	59,3	64,2	63,2	56,7	57,2	59,7	51,9	-11,3	-7,8
Quintil V	60,7	61,6	57,3	60,6	67,1	67,5	64,9	59,0	62,8	61,2	63,3	-1,6	2,1
Área de residencia													
Urbana	**52,5**	**53,4**	**53,7**	**54,0**	**56,5**	**58,6**	**58,1**	**53,7**	**56,0**	**53,5**	**53,5**	**-4,6**	**0,0**
Quintil I	46,0	44,8	45,7	44,5	44,5	51,0	50,0	50,4	51,4	47,9	49,7	-0,3	1,8
Quintil II	47,2	50,7	57,1	52,9	52,1	55,7	57,2	52,8	53,6	49,0	52,9	-4,3	3,9
Quintil III	51,9	57,0	56,5	54,7	57,1	58,6	60,3	53,0	59,6	55,2	53,3	-7,0	-1,9
Quintil IV	55,5	62,3	54,6	56,7	60,0	66,7	64,1	58,4	57,4	59,3	53,4	-10,7	-5,9
Quintil V	61,7	60,2	58,7	60,7	67,0	67,5	65,5	60,1	62,1	62,6	63,1	-2,4	0,5
Rural	**35,9**	**37,0**	**38,0**	**40,1**	**42,0**	**43,5**	**44,3**	**43,3**	**47,1**	**46,9**	**46,7**	**2,4**	**-0,2**
Quintil I	29,1	28,8	28,3	33,9	37,8	36,4	34,4	42,0	43,6	40,9	39,9	5,5	-1,0
Quintil II	37,7	33,0	33,8	44,3	48,0	39,1	41,1	42,4	44,2	45,4	44,2	3,1	-1,2
Quintil III	45,3	38,9	40,5	48,3	55,8	42,7	46,6	42,8	46,8	45,7	47,4	0,8	1,7
Quintil IV	48,2	41,2	40,3	50,5	46,3	48,1	50,3	43,2	51,7	51,4	49,2	-1,1	-2,2
Quintil V	55,4	48,9	54,6	64,6	72,8	55,2	52,4	49,5	51,4	53,7	55,9	3,5	2,2
Región Natural													
Costa	**52,3**	**53,8**	**52,9**	**54,4**	**56,4**	**59,2**	**58,1**	**52,8**	**56,7**	**52,7**	**52,4**	**-5,7**	**-0,3**
Quintil I	45,4	46,0	46,6	46,5	42,1	49,6	47,8	48,5	54,9	46,2	48,2	0,4	2,0
Quintil II	48,9	51,7	58,9	53,7	49,3	56,1	57,8	53,7	52,2	47,6	54,9	-2,9	7,3
Quintil III	53,5	54,7	52,7	57,3	58,2	61,2	62,5	51,7	58,9	54,5	48,0	-14,5	-6,5
Quintil IV	54,0	62,5	51,1	55,1	59,4	68,9	65,0	55,7	57,1	56,9	55,2	-9,8	-1,7
Quintil V	62,3	60,7	57,1	60,0	65,6	66,7	64,8	61,3	61,9	65,6	59,5	-5,3	-6,1
Sierra	**44,6**	**45,1**	**47,2**	**48,4**	**51,1**	**51,8**	**52,7**	**51,8**	**54,8**	**55,3**	**53,2**	**0,5**	**-2,1**
Quintil I	38,6	32,0	33,1	44,4	43,7	42,9	39,7	47,1	49,5	48,9	49,4	9,7	0,5
Quintil II	42,4	39,3	42,2	45,8	52,7	45,5	51,6	51,7	56,3	52,3	47,0	-4,6	-5,3
Quintil III	45,7	46,7	45,3	50,0	59,4	56,8	58,6	53,3	58,8	57,0	53,4	-5,2	-3,6
Quintil IV	51,5	56,3	64,1	53,8	62,4	57,4	58,5	52,2	57,2	59,8	58,0	-0,5	-1,8
Quintil V	55,5	65,7	64,2	58,1	75,3	66,3	63,7	63,2	56,2	64,7	65,1	1,4	0,4
Selva	**37,3**	**39,3**	**41,0**	**38,5**	**41,3**	**43,0**	**44,4**	**42,6**	**41,4**	**41,2**	**46,7**	**2,3**	**5,5**
Quintil I	31,9	33,2	28,0	29,9	28,0	29,5	34,0	34,8	38,4	29,4	37,5	3,5	8,1
Quintil II	41,0	34,6	39,2	39,6	50,7	39,9	40,2	41,6	37,3	41,9	44,3	4,1	2,4
Quintil III	37,0	39,4	38,4	40,0	45,9	43,2	47,1	41,1	39,3	43,4	48,1	1,0	4,7
Quintil IV	39,0	42,8	53,4	48,5	53,3	55,4	53,0	53,0	48,4	48,1	53,0	0,0	4,9
Quintil V	41,4	55,3	55,3	46,5	65,1	56,9	57,3	52,5	51,6	48,9	56,3	-1,0	7,4

Fuente: Instituto Nacional de Estadística e Informática - Encuesta Nacional de Hogares.

CUADRO Nº 3.7
PERÚ: POBLACIÓN DE 6 A 11 AÑOS DE EDAD QUE ASISTE A EDUCACIÓN PRIMARIA CON ATRASO ESCOLAR, SEGÚN ÁMBITO GEOGRÁFICO, 2013-2023
(Porcentaje)

Ámbito geográfico	2013	2014	2015	2016	2017	2018	2019	2020	2021	2022	2023	Variación (pp)	
												2023/2019	2023/2022
Total	**22,7**	**25,3**	**26,2**	**30,2**	**32,5**	**34,0**	**34,6**	**35,9**	**35,0**	**33,6**	**33,4**	**-1,2**	**-0,2**
Área de residencia													
Urbana	18,8	21,9	23,5	27,6	31,1	32,5	33,2	35,3	34,5	33,1	33,4	0,2	0,3
Rural	31,9	33,3	32,6	36,6	35,9	37,7	38,3	37,7	36,8	34,9	33,6	-4,7	-1,3
Región natural													
Costa	18,6	21,5	23,8	27,3	31,5	31,4	33,6	35,5	35,7	34,0	33,1	-0,5	-0,9
Sierra	25,7	28,1	26,7	31,8	32,2	35,8	34,5	36,8	34,4	31,9	33,2	-1,3	1,3
Selva	29,7	31,0	32,8	35,8	36,4	38,5	38,1	35,5	34,2	35,7	34,8	-3,3	-0,9
Departamento													
Amazonas	29,8	29,7	29,7	31,7	32,4	29,6	32,4	36,2	39,8	35,9	30,3	-2,1	-5,6
Áncash	22,2	28,3	28,0	29,9	35,0	33,0	37,0	35,8	36,2	32,0	33,2	-3,8	1,2
Apurímac	23,1	24,5	25,0	39,2	26,6	35,7	33,4	33,1	29,2	30,9	29,7	-3,7	-1,2
Arequipa	17,2	22,6	20,4	30,1	26,4	25,8	30,5	30,9	30,0	33,6	34,8	4,3	1,2
Ayacucho	30,5	27,1	36,8	36,1	32,6	42,3	36,8	33,6	36,2	32,2	34,9	-1,9	2,7
Cajamarca	32,0	35,0	35,4	35,2	35,3	40,7	35,4	38,2	31,1	30,9	30,4	-5,0	-0,5
Prov. Const. Callao	14,0	19,8	23,5	24,8	30,4	29,6	31,8	35,6	39,4	36,7	32,2	0,4	-4,5
Cusco	24,4	26,1	27,2	27,9	29,2	37,0	28,2	33,9	37,9	30,3	36,8	8,6	6,5
Huancavelica	34,7	31,9	26,2	36,7	34,8	37,9	36,6	37,3	38,9	29,4	30,1	-6,5	0,7
Huánuco	28,1	31,8	32,3	38,1	34,0	35,6	37,5	35,7	37,5	35,8	31,8	-5,7	-4,0
Ica	18,3	16,0	23,8	32,2	32,1	27,6	34,9	40,9	39,5	36,8	36,8	1,9	0,0
Junín	26,8	29,0	28,5	33,1	34,9	39,7	36,4	40,5	36,5	36,0	38,8	2,4	2,8
La Libertad	23,3	27,4	25,8	30,7	34,4	34,1	35,3	37,9	33,2	31,8	33,4	-1,9	1,6
Lambayeque	21,8	23,8	26,8	30,7	35,0	31,9	35,6	31,4	35,9	34,7	34,4	-1,2	-0,3
Lima Metropolitana 1/	17,0	21,7	23,3	24,4	29,7	31,5	32,5	36,1	33,7	34,2	32,3	-0,2	-1,9
Lima 2/	16,3	16,8	21,9	26,2	29,3	33,7	35,1	33,7	39,1	33,2	34,1	-1,0	0,9
Loreto	31,3	29,7	30,2	35,1	41,8	43,1	42,1	38,0	35,0	36,2	36,0	-6,1	-0,2
Madre de Dios	15,1	20,4	22,3	27,0	33,2	28,0	38,6	33,0	32,8	36,1	30,4	-8,2	-5,7
Moquegua	16,9	19,4	19,6	25,7	30,1	30,3	29,7	29,2	28,0	36,7	30,6	0,9	-6,1
Pasco	22,3	22,5	25,0	29,0	27,0	29,2	37,5	34,4	34,5	40,4	45,3	7,8	4,9
Piura	26,9	24,9	27,1	33,7	36,6	37,2	41,4	36,3	40,6	35,2	35,5	-5,9	0,3
Puno	20,9	23,7	21,4	27,8	31,7	28,9	28,9	36,8	34,1	26,5	28,5	-0,4	2,0
San Martín	28,1	31,7	29,2	33,3	34,8	33,3	36,0	34,2	29,1	33,2	35,4	-0,6	2,2
Tacna	18,6	22,4	19,3	30,9	28,9	33,4	31,8	32,8	36,5	32,6	31,8	0,0	-0,8
Tumbes	18,7	21,8	22,9	33,1	29,6	35,3	32,8	39,4	38,7	34,2	32,8	0,0	-1,4
Ucayali	25,3	32,4	27,3	32,7	34,5	41,7	38,5	33,7	30,0	39,0	31,4	-7,1	-7,6

1/ Denominación establecida mediante Ley N° 31140, las publicaciones estadísticas referidas a la provincia de Lima se denominaran en adelante Lima Metropolitana y comprende los 43 distritos.
2/ Denominación establecida mediante Ley N° 31140, las publicaciones estadísticas referidas a la Región Lima, se denominaran en adelante Departamento de Lima y comprende las provincias de: Barranca, Cajatambo, Canta, Cañete, Huaral, Huarochirí, Huaura, Oyón y Yauyos.
Fuente: Instituto Nacional de Estadística e Informática - Encuesta Nacional de Hogares.

CUADRO Nº 3.8
PERÚ: POBLACIÓN DE 12 A 16 AÑOS DE EDAD QUE ASISTE A EDUCACIÓN SECUNDARIA CON ATRASO ESCOLAR, SEGÚN ÁMBITO GEOGRÁFICO, 2013-2023
(Porcentaje)

Ámbito geográfico	2013	2014	2015	2016	2017	2018	2019	2020	2021	2022	2023	Variación (pp)	
												2023/2019	2023/2022
Total	**24,1**	**24,3**	**24,8**	**24,8**	**23,1**	**22,7**	**23,7**	**24,4**	**26,4**	**30,1**	**31,7**	**8,0**	**1,6**
Área de residencia													
Urbana	21,4	21,6	21,8	22,5	20,0	19,8	20,9	22,4	25,1	29,3	30,9	10,0	1,6
Rural	29,8	30,3	31,6	30,1	30,7	29,6	30,5	30,1	30,2	32,4	34,4	3,9	2,0
Región natural													
Costa	20,5	19,9	21,6	21,4	19,9	20,0	20,3	22,2	25,0	29,4	30,8	10,5	1,4
Sierra	27,6	28,2	27,4	27,3	25,4	24,4	25,6	26,8	26,9	29,2	31,4	5,8	2,2
Selva	26,5	28,1	28,5	29,2	28,2	27,3	29,9	26,3	29,9	34,5	35,5	5,6	1,0
Departamento													
Amazonas	25,7	28,1	27,6	21,8	25,4	27,2	33,1	27,8	28,5	31,7	36,7	3,6	5,0
Áncash	29,6	29,9	26,9	30,2	26,9	21,8	28,3	25,3	30,6	33,5	34,9	6,6	1,4
Apurímac	31,0	24,5	23,1	24,5	25,5	22,3	19,6	22,8	21,3	28,9	32,8	13,2	3,9
Arequipa	18,4	20,5	19,8	19,9	20,5	18,9	15,9	20,0	22,3	28,0	34,3	18,4	6,3
Ayacucho	32,3	32,8	29,1	26,5	26,5	32,5	26,3	27,3	30,1	23,9	35,0	8,7	11,1
Cajamarca	30,1	27,8	30,9	25,2	34,3	29,3	32,2	28,0	27,4	30,7	30,7	-1,5	0,0
Prov. Const. Callao	21,3	23,1	20,1	23,4	23,4	24,9	19,5	26,6	25,6	31,1	28,8	9,3	-2,3
Cusco	28,0	31,9	27,2	23,5	21,8	26,3	21,7	29,7	28,1	32,4	33,9	12,2	1,5
Huancavelica	33,0	34,1	33,9	32,4	27,5	29,7	28,8	28,6	30,6	29,9	29,3	0,5	-0,6
Huánuco	32,1	34,3	32,6	33,3	28,9	24,2	31,6	30,1	31,6	32,4	34,2	2,6	1,8
Ica	23,5	19,2	19,2	20,5	18,0	23,0	16,8	23,3	27,6	32,1	30,9	14,1	-1,2
Junín	29,3	24,4	25,8	29,7	23,4	22,1	26,6	24,4	25,7	33,6	31,4	4,8	-2,2
La Libertad	23,8	25,8	25,2	23,6	25,5	23,7	28,5	21,2	24,8	26,7	30,1	1,6	3,4
Lambayeque	25,3	24,6	22,8	23,1	19,9	21,3	24,1	20,2	23,1	30,5	28,4	4,3	-2,1
Lima Metropolitana 1/	17,9	17,7	21,6	20,3	19,1	18,4	18,2	21,9	24,3	28,3	29,3	11,1	1,0
Lima 2/	19,5	21,1	20,7	22,0	18,6	22,9	21,0	21,4	26,4	32,0	33,7	12,7	1,7
Loreto	27,5	28,2	30,4	35,0	32,2	29,9	34,0	27,3	32,8	32,9	35,8	1,8	2,9
Madre de Dios	22,3	27,8	23,9	22,2	20,3	18,9	23,5	23,7	24,1	34,2	38,9	15,4	4,7
Moquegua	22,7	21,8	23,6	20,3	15,7	20,5	26,6	24,6	24,9	36,4	34,2	7,6	-2,2
Pasco	22,0	24,3	21,6	22,0	20,2	17,8	23,1	20,1	21,2	32,4	34,2	11,1	1,8
Piura	22,6	24,0	25,8	25,0	23,3	24,6	24,5	26,5	26,9	28,4	36,2	11,7	7,8
Puno	22,3	23,8	20,6	29,0	19,8	18,5	19,9	28,3	24,6	27,6	26,7	6,8	-0,9
San Martín	25,8	24,3	26,8	26,3	20,8	22,7	25,6	24,7	31,4	37,5	34,4	8,8	-3,1
Tacna	23,8	18,0	20,2	21,9	19,4	20,1	22,2	29,7	30,3	30,8	32,9	10,7	2,1
Tumbes	18,3	20,5	19,8	24,4	22,4	19,6	22,7	24,3	25,2	34,6	35,9	13,2	1,3
Ucayali	21,0	27,0	26,1	31,8	25,9	28,8	28,8	22,3	24,3	30,6	34,5	5,7	3,9

Nota: En el año 2015 el MINEDU dispuso, debido al fenómeno El Niño, que el cierre del año escolar se programe para el 30 de noviembre, por lo que en el cálculo de la tasa de asistencia escolar se consideró desde el mes de Abril a Noviembre 2015.
1/ Denominación establecida mediante Ley N° 31140, las publicaciones estadísticas referidas a la provincia de Lima se denominaran en adelante Lima Metropolitana y comprende los 43 distritos.
2/ Denominación establecida mediante Ley N° 31140, las publicaciones estadísticas referidas a la Región Lima, se denominaran en adelante Departamento de Lima y comprende las provincias de: Barranca, Cajatambo, Canta, Cañete, Huaral, Huarochirí, Huaura, Oyón y Yauyos.
Fuente: Instituto Nacional de Estadística e Informática - Encuesta Nacional de Hogares.

ANEXO 4

Indicadores de Logro Educativo

CUADRO Nº 4.1
PERÚ: PROMEDIO DE AÑOS DE ESTUDIO ALCANZADO POR LA POBLACIÓN DE 15 Y MÁS AÑOS DE EDAD, SEGÚN ÁMBITO GEOGRÁFICO, 2013-2023
(Años de estudio)

Ámbito geográfico	2013	2014	2015	2016	2017	2018	2019	2020	2021	2022	2023	Variación (pp)	
												2023/2019	2023/2022
Total	**10,1**	**10,1**	**10,1**	**10,1**	**10,2**	**10,3**	**10,3**	**10,3**	**10,3**	**10,4**	**10,5**	**0,2**	**0,1**
Área de residencia													
Urbana	10,7	10,7	10,7	10,8	10,8	10,8	10,9	10,8	10,7	10,8	10,9	0,0	0,1
Rural	7,6	7,6	7,6	7,7	7,7	7,8	7,8	8,1	8,1	8,3	8,4	0,6	0,1
Región natural													
Costa	10,7	10,7	10,7	10,8	10,9	10,9	10,9	10,9	10,8	10,9	11,0	0,1	0,1
Sierra	9,4	9,3	9,3	9,4	9,4	9,5	9,6	9,7	9,6	9,8	10,0	0,4	0,2
Selva	8,9	8,8	8,8	8,8	8,9	8,9	9,1	9,2	8,9	9,1	9,3	0,2	0,2
Departamento													
Amazonas	8,3	8,4	8,5	8,5	8,7	8,8	9,0	8,9	9,1	9,1	9,2	0,2	0,1
Áncash	9,5	9,5	9,4	9,6	9,5	9,7	9,8	9,7	9,8	9,9	10,1	0,3	0,2
Apurímac	9,2	9,1	9,4	9,2	9,2	9,1	9,7	9,7	9,6	9,7	9,7	0,0	0,0
Arequipa	10,8	10,7	10,9	10,9	10,9	11,0	11,1	11,1	11,1	11,1	11,2	0,1	0,1
Ayacucho	9,1	8,9	9,0	9,1	9,2	9,3	9,3	9,4	9,5	9,6	9,9	0,6	0,3
Cajamarca	8,3	8,3	8,2	8,2	8,2	8,3	8,6	8,8	8,8	8,8	9,1	0,5	0,3
Prov. Const. del Callao	10,8	10,8	10,8	11,1	11,1	11,0	11,2	11,0	11,0	11,0	11,1	-0,1	0,1
Cusco	9,7	9,5	9,5	9,7	9,6	9,7	9,7	9,7	9,7	10,0	10,1	0,4	0,1
Huancavelica	8,5	8,3	8,7	8,9	8,7	8,8	8,9	9,4	9,3	9,6	9,7	0,8	0,1
Huánuco	8,7	8,4	8,5	8,5	8,6	8,7	8,8	8,8	8,6	8,7	9,0	0,2	0,3
Ica	10,8	10,9	10,9	11,0	11,0	11,2	11,2	10,9	10,8	10,9	11,1	-0,1	0,2
Junín	10,0	10,0	9,9	9,8	9,8	9,9	10,0	10,1	10,0	10,2	10,4	0,4	0,2
La Libertad	9,6	9,7	9,7	9,7	9,7	9,9	9,9	10,0	9,9	10,0	10,1	0,2	0,1
Lambayeque	9,7	9,9	10,0	10,1	10,0	10,2	10,2	10,3	10,2	10,3	10,4	0,2	0,1
Lima Metropolitana 1/	11,2	11,2	11,3	11,3	11,4	11,4	11,4	11,3	11,3	11,3	11,5	0,1	0,2
Lima 2/	10,0	10,0	10,0	10,0	9,9	10,1	10,0	10,2	10,2	10,3	10,4	0,4	0,1
Loreto	9,0	9,1	9,0	8,9	9,1	9,1	9,1	9,4	9,0	9,2	9,3	0,2	0,1
Madre de Dios	9,9	9,9	9,8	9,9	9,9	10,3	10,3	10,3	9,9	9,9	10,2	-0,1	0,3
Moquegua	10,6	10,7	10,5	10,7	10,8	10,8	11,0	11,1	11,1	11,1	11,3	0,3	0,2
Pasco	9,9	9,6	9,8	9,8	9,9	10,0	10,0	10,2	9,8	10,1	10,2	0,2	0,1
Piura	9,3	9,2	9,1	9,2	9,4	9,4	9,5	9,4	9,3	9,5	9,5	0,0	0,0
Puno	9,7	9,7	9,7	9,6	9,8	9,9	9,9	10,0	9,9	10,1	10,3	0,4	0,2
San Martín	8,7	8,5	8,5	8,6	8,7	8,8	9,0	8,6	8,5	8,7	8,8	-0,2	0,1
Tacna	10,7	10,5	10,6	10,9	10,7	10,9	11,0	11,1	10,8	10,9	10,9	-0,1	0,0
Tumbes	9,7	9,9	9,9	9,9	10,0	10,0	10,0	9,8	9,8	10,1	9,9	-0,1	-0,2
Ucayali	9,3	9,2	9,4	9,5	9,4	9,7	9,5	9,6	9,2	9,5	9,6	0,1	0,1

1/ Denominación establecida mediante Ley N° 31140, las publicaciones estadísticas referidas a la Provincia de Lima se denominarán en adelante, Lima Metropolitana y comprende los 43 distritos.
2/ Denominación establecida mediante Ley N° 31140, las publicaciones estadísticas referidas a la Región Lima, se denominarán en adelante Departamento de Lima y comprende las provincias de: Barranca, Cajatambo, Canta, Cañete, Huaral, Huarochirí, Huaura, Oyón y Yauyos.
Fuente: Instituto Nacional de Estadística e Informática - Encuesta Nacional de Hogares.

CUADRO Nº 4.2
PERÚ: PROMEDIO DE AÑOS DE ESTUDIO ALCANZADO POR LA POBLACIÓN MASCULINA DE 15 Y MÁS AÑOS DE EDAD, SEGÚN ÁMBITO GEOGRÁFICO, 2013-2023
(Años de estudio)

Ámbito geográfico	2013	2014	2015	2016	2017	2018	2019	2020	2021	2022	2023	Variación (pp)	
												2023/2019	2023/2022
Total	**10,3**	**10,2**	**10,2**	**10,3**	**10,3**	**10,4**	**10,5**	**10,5**	**10,4**	**10,5**	**10,7**	**0,2**	**0,2**
Área de residencia													
Urbana	11,0	10,9	10,9	10,9	11,0	11,1	11,1	11,0	10,9	11,0	11,1	0,0	0,1
Rural	7,9	7,9	8,0	8,0	8,0	8,1	8,2	8,5	8,5	8,6	8,8	0,6	0,2
Región natural													
Costa	10,9	10,9	10,9	11,0	11,0	11,1	11,1	11,0	10,9	11,0	11,1	0,0	0,1
Sierra	9,7	9,6	9,6	9,7	9,7	9,8	9,9	10,0	10,0	10,1	10,3	0,4	0,2
Selva	9,1	9,0	9,1	9,0	9,1	9,2	9,3	9,4	9,1	9,3	9,5	0,2	0,2
Departamento													
Amazonas	8,5	8,7	8,8	8,7	9,0	9,0	9,2	9,2	9,3	9,4	9,5	0,3	0,1
Áncash	9,6	9,7	9,6	9,7	9,7	9,9	10,0	9,9	9,9	10,0	10,3	0,3	0,3
Apurímac	9,5	9,3	9,6	9,5	9,4	9,4	9,9	10,0	9,8	10,0	10,0	0,1	0,0
Arequipa	11,1	10,9	11,1	11,1	11,2	11,2	11,3	11,3	11,4	11,4	11,4	0,1	0,0
Ayacucho	9,4	9,2	9,4	9,3	9,5	9,5	9,5	9,7	9,7	9,8	10,0	0,5	0,2
Cajamarca	8,5	8,5	8,4	8,5	8,5	8,8	8,8	9,1	9,1	9,0	9,4	0,6	0,4
Prov. Const. del Callao	11,1	11,1	11,0	11,2	11,2	11,2	11,4	11,2	11,2	11,1	11,2	-0,2	0,1
Cusco	10,0	9,8	9,7	9,8	9,8	10,1	10,0	10,0	10,1	10,2	10,3	0,3	0,1
Huancavelica	9,0	8,7	9,2	9,5	9,3	9,2	9,4	9,8	9,7	10,1	10,1	0,7	0,0
Huánuco	8,7	8,5	8,7	8,6	8,7	8,8	8,9	9,0	8,8	8,9	9,2	0,3	0,3
Ica	10,9	11,0	11,1	11,1	11,2	11,3	11,3	11,1	11,0	11,0	11,3	0,0	0,3
Junín	10,3	10,2	10,1	10,0	10,1	10,0	10,3	10,3	10,2	10,4	10,7	0,4	0,3
La Libertad	9,7	9,7	9,8	9,9	9,8	10,0	9,9	10,0	10,0	10,1	10,2	0,3	0,1
Lambayeque	9,8	10,0	10,1	10,3	10,2	10,5	10,4	10,6	10,3	10,4	10,6	0,2	0,2
Lima Metropolitana 1/	11,4	11,4	11,4	11,5	11,5	11,6	11,6	11,5	11,4	11,5	11,6	0,0	0,1
Lima 2/	10,1	10,2	10,1	10,1	10,1	10,2	10,2	10,3	10,4	10,3	10,5	0,3	0,2
Loreto	9,2	9,4	9,2	9,2	9,4	9,3	9,3	9,6	9,2	9,5	9,5	0,2	0,0
Madre de Dios	10,1	10,1	10,1	10,2	10,1	10,4	10,3	10,4	10,0	9,9	10,3	0,0	0,4
Moquegua	10,8	11,0	10,8	11,1	11,0	11,0	11,3	11,4	11,4	11,3	11,5	0,2	0,2
Pasco	10,1	9,9	10,0	10,0	10,0	10,2	10,2	10,4	10,0	10,3	10,4	0,2	0,1
Piura	9,4	9,3	9,2	9,3	9,5	9,5	9,7	9,5	9,5	9,6	9,6	-0,1	0,0
Puno	10,3	10,3	10,2	10,1	10,3	10,4	10,5	10,5	10,3	10,5	10,8	0,3	0,3
San Martín	9,0	8,7	8,8	8,9	8,7	8,9	9,1	8,7	8,5	8,9	8,9	-0,2	0,0
Tacna	10,9	10,7	11,0	11,2	11,0	11,1	11,3	11,2	11,1	11,2	11,2	-0,1	0,0
Tumbes	9,9	9,9	9,9	9,9	10,0	10,2	10,2	9,8	9,8	10,1	9,9	-0,3	-0,2
Ucayali	9,6	9,4	9,7	9,6	9,6	9,9	9,8	10,0	9,4	9,8	9,8	0,0	0,0

1/ Denominación establecida mediante Ley N° 31140, las publicaciones estadísticas referidas a la Provincia de Lima se denominarán en adelante, Lima Metropolitana y comprende los 43 distritos.
2/ Denominación establecida mediante Ley N° 31140, las publicaciones estadísticas referidas a la Región Lima, se denominarán en adelante Departamento de Lima y comprende las provincias de: Barranca, Cajatambo, Canta, Cañete, Huaral, Huarochirí, Huaura, Oyón y Yauyos.
Fuente: Instituto Nacional de Estadística e Informática - Encuesta Nacional de Hogares.

CUADRO Nº 4.3
PERÚ: PROMEDIO DE AÑOS DE ESTUDIO ALCANZADO POR LA POBLACIÓN FEMENINA DE 15 Y MÁS AÑOS DE EDAD, SEGÚN ÁMBITO GEOGRÁFICO, 2013-2023
(Años de estudio)

Ámbito geográfico	2013	2014	2015	2016	2017	2018	2019	2020	2021	2022	2023	Variación (pp)	
												2023/2019	2023/2022
Total	**9,9**	**9,9**	**9,9**	**10,0**	**10,0**	**10,1**	**10,2**	**10,1**	**10,1**	**10,2**	**10,3**	**0,1**	**0,1**
Área de residencia													
Urbana	10,5	10,5	10,5	10,6	10,6	10,6	10,7	10,6	10,6	10,7	10,8	0,1	0,1
Rural	7,1	7,2	7,2	7,2	7,2	7,3	7,3	7,7	7,7	7,8	8,0	0,7	0,2
Región natural													
Costa	10,5	10,6	10,6	10,7	10,7	10,7	10,8	10,7	10,7	10,8	10,9	0,1	0,1
Sierra	9,1	9,0	9,0	9,0	9,1	9,2	9,3	9,4	9,3	9,5	9,7	0,4	0,2
Selva	8,6	8,6	8,5	8,5	8,6	8,7	8,8	8,9	8,8	8,9	9,0	0,2	0,1
Departamento													
Amazonas	8,1	7,9	8,1	8,2	8,5	8,6	8,8	8,6	8,8	8,8	8,9	0,1	0,1
Áncash	9,3	9,3	9,1	9,4	9,3	9,4	9,6	9,4	9,6	9,7	9,9	0,3	0,2
Apurímac	8,8	8,9	9,0	8,9	8,9	8,8	9,4	9,3	9,2	9,5	9,4	0,0	-0,1
Arequipa	10,5	10,5	10,7	10,7	10,6	10,7	10,9	11,0	10,7	10,9	11,1	0,2	0,2
Ayacucho	8,6	8,6	8,6	8,8	8,9	9,0	9,1	9,2	9,1	9,3	9,8	0,7	0,5
Cajamarca	8,0	8,0	8,0	7,8	7,9	7,8	8,2	8,4	8,5	8,5	8,7	0,5	0,2
Prov. Const. del Callao	10,4	10,6	10,6	10,9	10,9	10,8	11,1	10,9	10,8	10,8	10,9	-0,2	0,1
Cusco	9,4	9,2	9,2	9,5	9,3	9,3	9,4	9,3	9,4	9,8	9,8	0,4	0,0
Huancavelica	8,0	7,8	8,2	8,2	8,1	8,4	8,4	8,9	8,8	9,0	9,3	0,9	0,3
Huánuco	8,6	8,2	8,3	8,2	8,5	8,7	8,6	8,6	8,4	8,4	8,7	0,1	0,3
Ica	10,7	10,7	10,8	10,9	10,8	11,0	11,1	10,8	10,5	10,8	11,0	-0,1	0,2
Junín	9,6	9,7	9,6	9,5	9,6	9,7	9,7	9,9	9,8	9,9	10,2	0,5	0,3
La Libertad	9,6	9,7	9,7	9,5	9,6	9,8	9,9	9,9	9,8	9,9	10,0	0,1	0,1
Lambayeque	9,5	9,7	9,8	10,0	9,9	9,9	10,0	10,0	10,0	10,1	10,2	0,2	0,1
Lima Metropolitana 1/	11,0	9,8	11,1	11,2	11,2	11,2	11,2	11,2	11,2	11,2	11,4	0,2	0,2
Lima 2/	9,8	11,1	9,8	9,8	9,8	9,9	9,8	10,2	10,0	10,3	10,4	0,6	0,1
Loreto	8,6	8,8	8,7	8,5	8,7	8,8	8,8	9,1	8,7	8,8	9,0	0,2	0,2
Madre de Dios	9,7	9,7	9,5	9,6	9,7	10,1	10,2	10,1	9,8	9,8	9,9	-0,3	0,1
Moquegua	10,2	10,3	10,2	10,2	10,5	10,6	10,7	10,7	10,8	10,9	11,0	0,3	0,1
Pasco	9,6	9,3	9,5	9,6	9,7	9,6	9,8	10,0	9,7	10,0	9,8	0,0	-0,2
Piura	9,2	9,1	9,0	9,1	9,3	9,2	9,3	9,2	9,1	9,4	9,4	0,1	0,0
Puno	9,1	9,1	9,1	8,9	9,2	9,3	9,3	9,5	9,5	9,6	9,8	0,5	0,2
San Martín	8,5	8,2	8,2	8,4	8,6	8,6	8,8	8,5	8,4	8,5	8,7	-0,1	0,2
Tacna	10,5	10,3	10,2	10,5	10,4	10,7	10,6	10,9	10,5	10,6	10,7	0,1	0,1
Tumbes	9,6	9,8	9,8	9,8	10,1	9,9	9,8	9,7	9,7	10,1	10,0	0,2	-0,1
Ucayali	9,0	9,0	9,1	9,3	9,1	9,4	9,2	9,2	9,0	9,2	9,4	0,2	0,2

1/ Denominación establecida mediante Ley N° 31140, las publicaciones estadísticas referidas a la Provincia de Lima se denominarán en adelante, Lima Metropolitana y comprende los 43 distritos.
2/ Denominación establecida mediante Ley N° 31140, las publicaciones estadísticas referidas a la Región Lima, se denominarán en adelante Departamento de Lima y comprende las provincias de: Barranca, Cajatambo, Canta, Cañete, Huaral, Huarochirí, Huaura, Oyón y Yauyos.
Fuente: Instituto Nacional de Estadística e Informática - Encuesta Nacional de Hogares.

CUADRO Nº 4.4
PERÚ: PROMEDIO DE AÑOS DE ESTUDIO ALCANZADO POR LA POBLACIÓN DE 15 Y MÁS AÑOS DE EDAD, SEGÚN GRUPOS DE EDAD Y SEXO, 2013-2023
(Años de estudio)

Grupos de edad / Sexo	2013	2014	2015	2016	2017	2018	2019	2020	2021	2022	2023	Variación (pp)	
												2023/2019	2023/2022
Total	**10,1**	**10,1**	**10,1**	**10,1**	**10,2**	**10,3**	**10,3**	**10,3**	**10,3**	**10,4**	**10,5**	**0,2**	**0,1**
15-19	9,8	9,8	9,9	9,9	10,0	10,0	10,0	10,1	10,0	10,1	10,1	0,1	0,0
20-24	11,6	11,6	11,6	11,7	11,9	11,9	12,0	12,0	11,9	11,9	12,0	0,0	0,1
25-29	11,6	11,5	11,5	11,5	11,6	11,8	12,0	12,0	11,9	11,8	12,1	0,1	0,3
30-34	10,8	10,9	10,8	10,9	10,9	11,1	11,1	10,9	11,0	11,2	11,3	0,2	0,1
35-39	10,1	10,1	10,1	10,2	10,3	10,5	10,5	10,4	10,5	10,7	10,9	0,4	0,2
40-44	9,9	9,8	9,9	9,9	9,9	9,9	10,1	10,1	10,1	10,3	10,4	0,3	0,1
45-49	9,8	9,7	9,7	9,7	9,9	9,9	9,9	9,8	9,7	9,9	10,1	0,2	0,2
50-54	9,6	9,5	9,7	9,6	9,6	9,6	9,6	9,5	9,4	9,6	9,7	0,1	0,1
55-59	8,9	9,2	9,2	9,4	9,3	9,5	9,5	9,3	9,2	9,2	9,4	-0,1	0,2
60-64	8,8	8,7	8,9	8,8	8,9	8,9	9,1	9,0	8,9	9,1	9,2	0,1	0,1
65-69	7,8	7,8	8,3	8,2	8,2	8,3	8,6	8,5	8,3	8,6	8,8	0,2	0,2
70-74	7,2	7,4	7,4	7,7	7,8	7,8	7,8	8,1	7,8	8,0	8,6	0,8	0,6
75-79	6,6	6,8	7,0	6,8	7,2	6,9	7,3	7,2	7,2	7,7	7,6	0,3	-0,1
80-84	6,4	6,8	6,9	6,8	6,7	6,8	6,9	6,6	6,7	6,9	7,1	0,2	0,2
85-y más	6,6	6,5	6,5	6,9	6,9	6,8	6,9	6,8	6,5	6,8	6,5	-0,4	-0,3
Hombre	**10,3**	**10,2**	**10,2**	**10,3**	**10,3**	**10,4**	**10,5**	**10,5**	**10,4**	**10,5**	**10,7**	**0,2**	**0,2**
15-19	9,7	9,8	9,8	9,8	9,8	10,0	9,9	10,0	9,9	10,0	10,0	0,1	0,0
20-24	11,5	11,5	11,5	11,6	11,8	11,8	11,8	11,9	11,8	11,8	11,8	0,0	0,0
25-29	11,7	11,6	11,6	11,6	11,7	11,8	12,1	12,0	11,8	11,8	12,0	-0,1	0,2
30-34	11,1	11,0	11,0	11,0	11,2	11,3	11,3	11,2	11,2	11,3	11,4	0,1	0,1
35-39	10,3	10,4	10,3	10,5	10,5	10,7	10,7	10,5	10,7	10,8	11,0	0,3	0,2
40-44	10,2	10,0	10,1	10,2	10,1	10,3	10,3	10,3	10,3	10,5	10,6	0,3	0,1
45-49	10,0	10,1	10,0	10,1	10,2	10,3	10,3	10,2	10,1	10,2	10,4	0,1	0,2
50-54	9,9	10,0	10,0	9,9	9,9	9,9	9,9	9,8	9,7	10,0	10,1	0,2	0,1
55-59	9,6	9,6	9,6	9,8	9,7	9,8	10,0	9,8	9,5	9,6	9,9	-0,1	0,3
60-64	9,3	9,2	9,3	9,2	9,3	9,4	9,5	9,5	9,4	9,5	9,6	0,1	0,1
65-69	8,0	8,1	8,6	8,6	8,7	8,9	8,9	8,9	8,8	9,1	9,2	0,3	0,1
70-74	7,4	7,7	7,7	7,9	8,2	8,4	8,3	8,6	8,3	8,3	9,2	0,9	0,9
75-79	7,1	7,1	7,3	7,0	7,6	7,1	7,7	7,4	7,4	7,9	7,8	0,1	-0,1
80-84	6,5	7,1	7,4	6,9	6,9	6,7	7,1	7,0	6,8	7,2	7,6	0,5	0,4
85-y más	6,4	6,2	6,4	7,0	7,3	6,9	6,8	6,9	6,4	6,9	6,6	-0,2	-0,3
Mujer	**9,9**	**9,9**	**9,9**	**10,0**	**10,0**	**10,1**	**10,2**	**10,1**	**10,1**	**10,2**	**10,3**	**0,1**	**0,1**
15-19	9,9	9,9	10,0	10,0	10,1	10,1	10,1	10,2	10,1	10,2	10,2	0,1	0,0
20-24	11,7	11,8	11,6	11,8	12,0	12,1	12,1	12,2	12,0	12,1	12,2	0,1	0,1
25-29	11,4	11,4	11,4	11,4	11,5	11,7	11,9	11,9	12,0	11,8	12,1	0,2	0,3
30-34	10,5	10,7	10,6	10,8	10,6	10,9	11,0	10,7	10,9	11,0	11,2	0,2	0,2
35-39	9,8	9,9	9,9	9,9	10,1	10,2	10,3	10,2	10,3	10,5	10,7	0,4	0,2
40-44	9,7	9,5	9,7	9,6	9,7	9,6	9,8	9,8	9,8	10,1	10,3	0,5	0,2
45-49	9,5	9,4	9,3	9,3	9,6	9,6	9,6	9,4	9,3	9,5	9,9	0,3	0,4
50-54	9,3	9,0	9,3	9,2	9,3	9,2	9,3	9,1	9,0	9,1	9,3	0,0	0,2
55-59	8,3	8,6	8,6	9,0	8,8	9,2	9,0	8,9	8,8	8,8	8,9	-0,1	0,1
60-64	8,1	8,1	8,4	8,3	8,4	8,3	8,7	8,5	8,4	8,6	8,8	0,1	0,2
65-69	7,6	7,5	8,0	7,8	7,8	7,8	8,3	8,1	7,9	8,0	8,4	0,1	0,4
70-74	6,9	7,0	6,9	7,4	7,4	7,1	7,3	7,6	7,2	7,7	7,9	0,6	0,2
75-79	6,0	6,5	6,7	6,6	6,8	6,6	6,8	7,0	6,9	7,5	7,3	0,5	-0,2
80-84	6,4	6,3	6,4	6,5	6,4	7,0	6,7	6,1	6,7	6,5	6,5	-0,2	0,0
85-y más	6,8	6,9	6,6	6,7	6,6	6,6	7,1	6,8	6,7	6,6	6,4	-0,7	-0,2

Fuente: Instituto Nacional de Estadística e Informática - Encuesta Nacional de Hogares.

CUADRO Nº 4.5
PERÚ: PROMEDIO DE AÑOS DE ESTUDIO ALCANZADO POR LA POBLACIÓN DE 15 Y MÁS AÑOS DE EDAD, SEGÚN SEXO, CONDICIÓN SOCIOECONÓMICA Y ÁMBITO GEOGRÁFICO, 2013-2023

(Años de estudio)

Sexo/ Condición socioeconómica/ Ámbito geográfico	2013	2014	2015	2016	2017	2018	2019	2020	2021	2022	2023	Variación (pp)	
												2023/2019	2023/2022
Total	**10,1**	**10,1**	**10,1**	**10,1**	**10,2**	**10,3**	**10,3**	**10,3**	**10,3**	**10,4**	**10,5**	**0,2**	**0,1**
Quintil I	7,2	7,3	7,4	7,4	7,5	7,7	7,8	8,5	8,3	8,5	8,7	0,9	0,2
Quintil II	8,9	8,8	9,0	9,0	9,0	9,2	9,2	9,5	9,4	9,5	9,6	0,4	0,1
Quintil III	10,0	10,0	10,0	10,0	10,1	10,1	10,2	10,1	10,0	10,1	10,2	0,0	0,1
Quintil IV	10,9	10,9	10,8	11,0	11,0	11,0	11,1	10,9	10,8	10,9	11,0	-0,1	0,1
Quintil V	12,2	12,2	12,2	12,4	12,4	12,4	12,4	12,1	12,0	12,1	12,4	0,0	0,3
Hombre	**10,3**	**10,2**	**10,2**	**10,3**	**10,3**	**10,4**	**10,5**	**10,5**	**10,4**	**10,5**	**10,7**	**0,2**	**0,2**
Quintil I	7,5	7,6	7,7	7,7	7,8	8,0	8,1	8,7	8,6	8,7	8,9	0,8	0,2
Quintil II	9,2	9,1	9,2	9,3	9,2	9,4	9,5	9,6	9,6	9,7	9,7	0,2	0,0
Quintil III	10,3	10,2	10,2	10,2	10,3	10,4	10,4	10,2	10,2	10,3	10,4	0,0	0,1
Quintil IV	11,1	11,1	11,0	11,1	11,2	11,2	11,3	11,1	10,9	11,0	11,1	-0,2	0,1
Quintil V	12,4	12,4	12,4	12,5	12,5	12,6	12,6	12,3	12,2	12,3	12,6	0,0	0,3
Mujer	**9,9**	**9,9**	**9,9**	**10,0**	**10,0**	**10,1**	**10,2**	**10,1**	**10,1**	**10,2**	**10,3**	**0,1**	**0,1**
Quintil I	6,9	7,0	7,0	7,0	7,2	7,3	7,5	8,2	8,1	8,3	8,5	1,0	0,2
Quintil II	8,7	8,6	8,7	8,7	8,8	9,0	9,0	9,3	9,2	9,3	9,4	0,4	0,1
Quintil III	9,8	9,7	9,8	9,8	9,9	9,9	10,0	9,9	9,9	10,0	10,1	0,1	0,1
Quintil IV	10,7	10,8	10,6	10,8	10,8	10,8	10,9	10,7	10,7	10,8	10,8	-0,1	0,0
Quintil V	12,0	12,1	12,1	12,2	12,2	12,1	12,2	11,9	11,8	12,0	12,2	0,0	0,2
Urbana	**10,7**	**10,7**	**10,7**	**10,8**	**10,8**	**10,8**	**10,9**	**10,8**	**10,7**	**10,8**	**10,9**	**0,0**	**0,1**
Quintil I	9,3	8,8	8,9	9,2	8,4	9,1	9,1	9,5	9,3	9,5	9,5	0,4	0,0
Quintil II	9,6	9,9	9,9	9,6	9,4	10,0	10,1	10,1	10,0	10,0	10,2	0,1	0,2
Quintil III	10,2	10,6	10,6	10,3	10,3	10,7	10,7	10,6	10,5	10,6	10,6	-0,1	0,0
Quintil IV	11,0	11,3	11,1	10,9	11,1	11,4	11,5	11,3	11,1	11,2	11,3	-0,2	0,1
Quintil V	12,2	12,5	12,5	12,3	12,4	12,6	12,6	12,3	12,2	12,3	12,6	0,0	0,3
Rural	**7,6**	**7,6**	**7,6**	**7,7**	**7,7**	**7,8**	**7,8**	**8,1**	**8,1**	**8,3**	**8,4**	**0,6**	**0,1**
Quintil I	6,6	6,3	6,5	6,8	7,0	6,8	6,8	7,6	7,3	7,5	7,5	0,7	0,0
Quintil II	7,5	6,8	7,0	7,5	7,9	7,2	7,4	7,7	7,6	7,7	8,0	0,6	0,3
Quintil III	8,2	7,4	7,3	8,3	8,6	7,5	7,5	7,8	8,0	8,1	8,1	0,6	0,0
Quintil IV	8,9	7,7	7,9	9,1	9,2	7,9	8,0	8,2	8,3	8,5	8,6	0,6	0,1
Quintil V	9,9	9,0	8,9	9,6	10,5	9,0	9,0	9,1	9,2	9,3	9,5	0,5	0,2
Costa	**10,7**	**10,7**	**10,7**	**10,8**	**10,9**	**10,9**	**10,9**	**10,9**	**10,8**	**10,9**	**11,0**	**0,1**	**0,1**
Quintil I	8,8	8,9	9,0	8,9	8,3	9,1	9,2	9,5	9,6	9,6	9,7	0,5	0,1
Quintil II	9,9	9,9	10,0	9,8	9,3	10,1	10,2	10,2	10,2	10,2	10,3	0,1	0,1
Quintil III	10,4	10,6	10,5	10,5	10,2	10,8	10,8	10,7	10,6	10,8	10,8	0,0	0,0
Quintil IV	11,0	11,3	11,1	11,2	11,0	11,4	11,4	11,3	11,2	11,2	11,3	-0,1	0,1
Quintil V	12,1	12,5	12,6	12,3	12,4	12,6	12,7	12,3	12,3	12,4	12,6	-0,1	0,2
Sierra	**9,4**	**9,3**	**9,3**	**9,4**	**9,4**	**9,5**	**9,6**	**9,7**	**9,6**	**9,8**	**10,0**	**0,4**	**0,2**
Quintil I	8,0	6,6	6,8	8,2	7,5	7,3	7,3	8,1	7,8	8,0	8,2	0,9	0,2
Quintil II	8,8	7,8	7,8	8,9	9,0	8,0	8,2	8,6	8,5	8,8	9,0	0,8	0,2
Quintil III	9,3	8,7	8,8	9,3	10,3	9,2	9,1	9,4	9,3	9,3	9,4	0,3	0,1
Quintil IV	10,1	10,2	10,2	10,0	11,2	10,2	10,3	10,1	10,1	10,2	10,4	0,1	0,2
Quintil V	11,1	11,9	11,9	10,9	12,7	12,0	12,2	11,8	11,7	11,9	12,1	-0,1	0,2
Selva	**8,9**	**8,8**	**8,8**	**8,8**	**8,9**	**8,9**	**9,1**	**9,2**	**8,9**	**9,1**	**9,3**	**0,2**	**0,2**
Quintil I	7,6	6,7	6,5	7,7	7,0	7,0	7,0	7,9	7,2	7,5	7,8	0,8	0,3
Quintil II	8,5	7,5	7,6	8,4	8,1	7,6	7,9	8,3	8,1	8,3	8,3	0,4	0,0
Quintil III	9,0	8,3	8,4	8,9	9,4	8,5	8,6	8,6	8,4	8,6	8,9	0,3	0,3
Quintil IV	9,4	9,4	9,5	9,5	10,3	9,5	9,5	9,4	9,3	9,6	9,5	0,0	-0,1
Quintil V	10,2	11,3	11,1	10,1	11,9	11,2	11,5	11,1	10,8	11,0	11,2	-0,3	0,2

Fuente: Instituto Nacional de Estadística e Informática - Encuesta Nacional de Hogares.

CUADRO Nº 4.6
PERÚ: PROMEDIO DE AÑOS DE ESTUDIO ALCANZADO POR LA POBLACIÓN DE 15 Y MÁS AÑOS DE EDAD, SEGÚN LENGUA APRENDIDA EN LA NIÑEZ Y ÁMBITO GEOGRÁFICO, 2013-2023
(Años de estudio)

Lengua materna/ Ámbito geográfico	2013	2014	2015	2016	2017	2018	2019	2020	2021	2022	2023	Variación (pp)	
												2023/2019	2023/2022
Total	**10,1**	**10,1**	**10,1**	**10,1**	**10,2**	**10,3**	**10,3**	**10,3**	**10,3**	**10,4**	**10,5**	**0,2**	**0,1**
Lengua Nativa 1/	7,8	7,7	7,9	8,0	8,0	8,1	8,1	8,4	8,3	8,5	8,6	0,5	0,1
Castellano	10,5	10,5	10,5	10,6	10,6	10,7	10,8	10,7	10,7	10,8	10,9	0,1	0,1
Área de residencia													
Urbana	**10,7**	**10,7**	**10,7**	**10,8**	**10,8**	**10,8**	**10,9**	**10,8**	**10,7**	**10,8**	**10,9**	**0,0**	**0,1**
Lengua Nativa 1/	8,5	8,4	8,6	8,6	8,7	8,7	8,7	8,9	8,7	8,8	9,0	0,3	0,2
Castellano	11,0	11,0	11,0	11,1	11,1	11,1	11,2	11,1	11,0	11,1	11,2	0,0	0,1
Rural	**7,6**	**7,6**	**7,6**	**7,7**	**7,7**	**7,8**	**7,8**	**8,1**	**8,1**	**8,3**	**8,4**	**0,6**	**0,1**
Lengua Nativa 1/	7,0	6,9	7,2	7,2	7,2	7,3	7,3	7,7	7,7	7,9	7,9	0,6	0,0
Castellano	7,9	8,0	7,9	7,9	7,9	8,1	8,1	8,4	8,4	8,5	8,7	0,6	0,2
Región natural													
Costa	**10,7**	**10,7**	**10,7**	**10,8**	**10,8**	**10,9**	**10,9**	**10,9**	**10,8**	**10,9**	**11,0**	**0,1**	**0,1**
Lengua Nativa 1/	8,1	8,1	8,3	8,3	8,3	8,2	8,1	8,3	8,4	8,5	8,5	0,4	0,0
Castellano	10,9	10,9	10,9	11,0	11,1	11,1	11,1	11,1	11,0	11,1	11,2	0,1	0,1
Sierra	**9,4**	**9,3**	**9,3**	**9,4**	**9,4**	**9,5**	**9,6**	**9,7**	**9,6**	**9,8**	**10,0**	**0,4**	**0,2**
Lengua Nativa 1/	7,8	7,7	7,9	8,0	8,1	8,1	8,2	8,5	8,4	8,5	8,7	0,5	0,2
Castellano	10,3	10,3	10,2	10,2	10,3	10,4	10,5	10,5	10,5	10,6	10,8	0,3	0,2
Selva	**8,9**	**8,8**	**8,9**	**8,8**	**8,9**	**8,9**	**9,1**	**9,2**	**8,9**	**9,1**	**9,3**	**0,2**	**0,2**
Lengua Nativa 1/	6,8	6,8	7,0	7,2	7,0	7,3	7,3	7,5	7,6	8,0	8,0	0,7	0,0
Castellano	9,1	9,1	9,1	9,1	9,2	9,2	9,3	9,4	9,1	9,3	9,5	0,2	0,2

1/ Comprende: Quechua, Aimara y otra lengua amazónica.
Fuente: Instituto Nacional de Estadística e Informática - Encuesta Nacional de Hogares.

CUADRO Nº 4.7
PERÚ: PROMEDIO DE AÑOS DE ESTUDIO ALCANZADO POR LA POBLACIÓN MASCULINA DE 15 Y MÁS AÑOS DE EDAD, SEGÚN LENGUA APRENDIDA EN LA NIÑEZ Y ÁMBITO GEOGRÁFICO, 2013-2023
(Años de estudios)

Lengua materna / Ámbito geográfico	2013	2014	2015	2016	2017	2018	2019	2020	2021	2022	2023	Variación (pp)	
												2023/2019	2023/2022
Total	**10,3**	**10,2**	**10,2**	**10,3**	**10,3**	**10,4**	**10,5**	**10,5**	**10,4**	**10,5**	**10,7**	**0,2**	**0,2**
Lengua Nativa 1/	8,4	8,3	8,5	8,6	8,7	8,7	8,8	9,0	8,9	9,1	9,2	0,4	0,1
Castellano	10,6	10,6	10,6	10,7	10,7	10,8	10,8	10,8	10,7	10,8	11,0	0,2	0,2
Área de residencia													
Urbana	**11,0**	**10,9**	**10,9**	**10,9**	**11,0**	**11,1**	**11,1**	**11,0**	**10,9**	**11,0**	**11,1**	**0,0**	**0,1**
Lengua Nativa 1/	9,3	9,3	9,4	9,3	9,4	9,5	9,6	9,6	9,4	9,6	9,7	0,1	0,1
Castellano	11,2	11,1	11,1	11,2	11,2	11,3	11,3	11,2	11,1	11,2	11,3	0,0	0,1
Rural	**7,9**	**7,9**	**8,0**	**8,0**	**8,0**	**8,1**	**8,2**	**8,5**	**8,5**	**8,6**	**8,8**	**0,6**	**0,2**
Lengua Nativa 1/	7,6	7,4	7,7	7,8	7,8	7,8	7,8	8,2	8,2	8,4	8,4	0,6	0,0
Castellano	8,1	8,2	8,1	8,2	8,2	8,3	8,4	8,7	8,7	8,8	8,9	0,5	0,1
Región natural													
Costa	**10,9**	**10,9**	**10,9**	**11,0**	**11,0**	**11,1**	**11,1**	**11,0**	**10,9**	**11,0**	**11,1**	**0,0**	**0,1**
Lengua Nativa 1/	8,8	8,8	9,1	9,1	9,2	9,1	9,0	9,1	9,0	9,3	9,2	0,2	-0,1
Castellano	11,0	11,0	11,0	11,1	11,1	11,2	11,2	11,2	11,1	11,2	11,3	0,1	0,1
Sierra	**9,7**	**9,6**	**9,6**	**9,7**	**9,7**	**9,8**	**9,9**	**10,0**	**10,0**	**10,1**	**10,3**	**0,4**	**0,2**
Lengua Nativa 1/	8,4	8,3	8,5	8,6	8,7	8,7	8,9	9,1	9,0	9,1	9,2	0,3	0,1
Castellano	10,4	10,4	10,3	10,4	10,4	10,6	10,6	10,6	10,6	10,7	10,9	0,3	0,2
Selva	**9,1**	**9,0**	**9,1**	**9,0**	**9,1**	**9,2**	**9,3**	**9,4**	**9,1**	**9,3**	**9,5**	**0,2**	**0,2**
Lengua Nativa 1/	7,4	7,2	7,5	7,5	7,5	7,6	7,9	8,3	8,2	8,5	8,6	0,7	0,1
Castellano	9,3	9,3	9,3	9,3	9,3	9,4	9,5	9,6	9,2	9,5	9,6	0,1	0,1

1/ Comprende: Quechua, Aimara y otra lengua amazónica.
Fuente: Instituto Nacional de Estadística e Informática - Encuesta Nacional de Hogares.

CUADRO Nº 4.8
PERÚ: PROMEDIO DE AÑOS DE ESTUDIO ALCANZADO POR LA POBLACIÓN FEMENINA DE 15 Y MÁS AÑOS DE EDAD, SEGÚN LENGUA APRENDIDA EN LA NIÑEZ Y ÁMBITO GEOGRÁFICO, 2013-2023

(Años de estudios)

Lengua materna / Ámbito geográfico	2013	2014	2015	2016	2017	2018	2019	2020	2021	2022	2023	Variación (pp)	
												2023/2019	2023/2022
Total	**9,9**	**9,9**	**9,9**	**10,0**	**10,0**	**10,1**	**10,2**	**10,1**	**10,1**	**10,2**	**10,3**	**0,1**	**0,1**
Lengua Nativa 1/	7,1	6,9	7,2	7,3	7,3	7,3	7,4	7,7	7,6	7,8	7,9	0,5	0,1
Castellano	10,4	10,4	10,4	10,5	10,6	10,6	10,7	10,6	10,6	10,7	10,8	0,1	0,1
Área de residencia													
Urbana	**10,5**	**10,5**	**10,5**	**10,6**	**10,6**	**10,6**	**10,7**	**10,6**	**10,6**	**10,7**	**10,8**	**0,1**	**0,1**
Lengua Nativa 1/	7,7	7,5	7,8	7,8	7,9	7,9	7,9	8,1	8,0	8,1	8,3	0,4	0,2
Castellano	10,8	10,9	10,9	10,9	11,0	11,0	11,1	11,0	10,9	11,0	11,1	0,0	0,1
Rural	**7,1**	**7,2**	**7,2**	**7,2**	**7,2**	**7,3**	**7,3**	**7,7**	**7,7**	**7,8**	**8,0**	0,7	0,2
Lengua Nativa 1/	6,3	6,2	6,5	6,5	6,4	6,5	6,6	7,0	7,0	7,1	7,3	0,7	0,2
Castellano	7,6	7,7	7,6	7,6	7,7	7,7	7,8	8,1	8,1	8,2	8,4	0,6	0,2
Región natural													
Costa	**10,5**	**10,6**	**10,6**	**10,7**	**10,7**	**10,7**	**10,8**	**10,7**	**10,7**	**10,8**	**10,9**	**0,1**	**0,1**
Lengua Nativa 1/	7,4	7,3	7,5	7,4	7,4	7,3	7,2	7,7	7,7	7,7	7,9	0,7	0,2
Castellano	10,7	10,8	10,8	10,9	11,0	11,0	11,0	11,0	10,9	11,0	11,1	0,1	0,1
Sierra	**9,1**	**9,0**	**9,0**	**9,0**	**9,1**	**9,2**	**9,3**	**9,4**	**9,3**	**9,5**	**9,7**	**0,4**	**0,2**
Lengua Nativa 1/	7,1	6,9	7,2	7,3	7,4	7,4	7,5	7,9	7,7	7,9	8,0	0,5	0,1
Castellano	10,1	10,1	10,1	10,0	10,1	10,3	10,4	10,4	10,3	10,4	10,7	0,3	0,3
Selva	**8,6**	**8,6**	**8,6**	**8,6**	**8,6**	**8,7**	**8,8**	**8,9**	**8,8**	**8,9**	**9,0**	**0,2**	**0,1**
Lengua Nativa 1/	5,9	6,3	6,2	6,6	6,3	6,7	6,6	6,9	6,8	7,2	7,3	0,7	0,1
Castellano	8,9	8,9	8,9	8,8	9,0	9,0	9,2	9,2	9,0	9,1	9,3	0,1	0,2

1/ Comprende: Quechua, Aimara y otra lengua amazónica.

Fuente: Instituto Nacional de Estadística e Informática - Encuesta Nacional de Hogares.

CUADRO Nº 4.9
PERÚ: PROMEDIO DE AÑOS DE ESTUDIO ALCANZADO POR LA POBLACIÓN DE 25 Y MÁS AÑOS DE EDAD, SEGÚN ÁMBITO GEOGRÁFICO, 2013-2023
(Años de estudio)

Ámbito geográfico	2013	2014	2015	2016	2017	2018	2019	2020	2021	2022	2023	Variación (pp)	
												2023/2019	2023/2022
Total	**9,9**	**9,9**	**9,9**	**9,9**	**10,0**	**10,0**	**10,1**	**10,1**	**10,0**	**10,2**	**10,3**	**0,2**	**0,1**
Área de residencia													
Urbana	10,6	10,6	10,6	10,6	10,6	10,7	10,8	10,7	10,6	10,7	10,8	0,0	0,1
Rural	6,8	6,7	6,8	6,9	6,9	7,0	7,0	7,3	7,4	7,5	7,6	0,6	0,1
Región natural													
Costa	10,6	10,6	10,7	10,7	10,7	10,8	10,9	10,7	10,7	10,8	11,0	0,1	0,2
Sierra	8,9	8,8	8,9	8,9	8,9	9,1	9,2	9,2	9,2	9,3	9,6	0,4	0,3
Selva	8,5	8,5	8,5	8,5	8,5	8,5	8,8	8,8	8,6	8,8	8,9	0,1	0,1
Departamento													
Amazonas	7,9	7,8	8,0	8,0	8,3	8,3	8,6	8,5	8,7	8,6	8,7	0,1	0,1
Áncash	9,1	9,1	9,0	9,2	9,1	9,3	9,5	9,3	9,4	9,6	9,8	0,3	0,2
Apurímac	8,6	8,6	8,8	8,7	8,6	8,5	9,2	9,1	8,9	9,2	9,2	0,0	0,0
Arequipa	10,6	10,5	10,7	10,8	10,7	10,8	11,0	11,0	10,9	11,0	11,2	0,2	0,2
Ayacucho	8,5	8,4	8,4	8,5	8,6	8,7	8,6	8,9	9,0	9,0	9,5	0,9	0,5
Cajamarca	7,7	7,7	7,6	7,6	7,7	7,7	8,0	8,1	8,3	8,2	8,5	0,5	0,3
Prov. Const. del Callao	10,8	10,8	10,8	11,0	11,0	11,0	11,2	11,0	11,0	10,9	11,0	-0,2	0,1
Cusco	9,2	9,0	9,0	9,2	9,1	9,3	9,3	9,2	9,3	9,6	9,6	0,3	0,0
Huancavelica	7,7	7,4	7,8	8,1	8,0	8,1	8,2	8,7	8,5	8,9	9,2	1,0	0,3
Huánuco	8,2	7,9	8,1	7,9	8,0	8,2	8,2	8,1	8,0	8,0	8,3	0,1	0,3
Ica	10,7	10,7	10,8	10,9	10,9	11,1	11,2	10,8	10,7	10,8	11,1	-0,1	0,3
Junín	9,6	9,6	9,5	9,4	9,5	9,4	9,6	9,8	9,7	9,9	10,2	0,6	0,3
La Libertad	9,4	9,4	9,5	9,4	9,4	9,6	9,6	9,6	9,6	9,8	9,8	0,2	0,0
Lambayeque	9,5	9,6	9,8	10,0	9,7	10,0	10,0	10,1	10,0	10,1	10,1	0,1	0,0
Lima Metropolitana 1/	11,2	11,3	11,3	11,3	11,4	11,4	11,4	11,3	11,3	11,4	11,5	0,1	0,1
Lima 2/	9,7	9,7	9,7	9,6	9,6	9,8	9,7	9,9	10,0	10,1	10,2	0,5	0,1
Loreto	8,8	8,9	8,9	8,7	8,9	8,9	8,9	9,2	8,8	8,9	9,0	0,1	0,1
Madre de Dios	9,7	9,7	9,6	9,7	9,5	10,0	10,1	9,8	9,5	9,5	9,8	-0,3	0,3
Moquegua	10,4	10,4	10,3	10,5	10,6	10,7	10,9	10,9	11,0	11,0	11,1	0,2	0,1
Pasco	9,5	9,1	9,3	9,3	9,3	9,5	9,7	9,8	9,4	9,8	9,9	0,2	0,1
Piura	9,0	8,8	8,7	8,8	9,0	9,0	9,1	8,9	8,8	9,1	9,1	0,0	0,0
Puno	9,1	9,1	9,1	8,9	9,3	9,4	9,4	9,5	9,4	9,6	9,9	0,5	0,3
San Martín	8,4	8,0	8,1	8,2	8,2	8,2	8,5	8,1	7,9	8,2	8,3	-0,2	0,1
Tacna	10,6	10,3	10,4	10,7	10,4	10,7	10,7	10,9	10,7	10,8	10,8	0,1	0,0
Tumbes	9,4	9,5	9,6	9,5	9,7	9,8	9,8	9,5	9,4	9,8	9,6	-0,2	-0,2
Ucayali	9,2	9,0	9,3	9,3	9,2	9,6	9,4	9,4	9,0	9,3	9,4	0,0	0,1

1/ Denominación establecida mediante Ley N° 31140, las publicaciones estadísticas referidas a la Provincia de Lima se denominarán en adelante, Lima Metropolitana y comprende los 43 distritos.
2/ Denominación establecida mediante Ley N° 31140, las publicaciones estadísticas referidas a la Región Lima, se denominarán en adelante Departamento de Lima y comprende las provincias de: Barranca, Cajatambo, Canta, Cañete, Huaral, Huarochirí, Huaura, Oyón y Yauyos.
Fuente: Instituto Nacional de Estadística e Informática - Encuesta Nacional de Hogares.

CUADRO Nº 4.10
PERÚ: PROMEDIO DE AÑOS DE ESTUDIO ALCANZADO POR LA POBLACIÓN MASCULINA DE 25 Y MÁS AÑOS DE EDAD, SEGÚN ÁMBITO GEOGRÁFICO, 2013-2023
(Años de estudio)

Ámbito geográfico	2013	2014	2015	2016	2017	2018	2019	2020	2021	2022	2023	Variación (pp)	
												2023/2019	2023/2022
Total	**10,1**	**10,1**	**10,1**	**10,2**	**10,2**	**10,3**	**10,4**	**10,3**	**10,3**	**10,4**	**10,6**	**0,2**	**0,2**
Área de residencia													
Urbana	11,0	10,9	10,9	10,9	11,0	11,0	11,1	10,9	10,8	10,9	11,1	0,0	0,2
Rural	7,3	7,2	7,3	7,4	7,4	7,5	7,6	7,8	7,9	8,0	8,2	0,6	0,2
Región natural													
Costa	10,9	10,9	10,9	11,0	11,0	11,1	11,1	11,0	10,9	11,0	11,2	0,1	0,2
Sierra	9,4	9,3	9,3	9,3	9,4	9,5	9,6	9,6	9,6	9,7	10,0	0,4	0,3
Selva	8,9	8,8	8,9	8,8	8,8	8,9	9,1	9,1	8,8	9,1	9,2	0,1	0,1
Departamento													
Amazonas	8,1	8,3	8,4	8,3	8,6	8,6	8,9	8,9	9,0	9,0	9,1	0,2	0,1
Áncash	9,4	9,5	9,3	9,4	9,4	9,6	9,7	9,6	9,6	9,7	10,1	0,4	0,4
Apurímac	9,0	8,9	9,2	9,1	9,0	9,1	9,6	9,6	9,3	9,5	9,7	0,1	0,2
Arequipa	11,0	10,9	11,1	11,1	11,2	11,2	11,3	11,2	11,4	11,4	11,4	0,1	0,0
Ayacucho	9,1	9,0	9,0	8,9	9,1	9,0	9,0	9,2	9,5	9,3	9,7	0,7	0,4
Cajamarca	8,1	8,0	8,0	8,0	8,0	8,3	8,4	8,6	8,8	8,6	8,9	0,5	0,3
Prov. Const. del Callao	11,2	11,2	11,1	11,2	11,3	11,3	11,5	11,2	11,2	11,2	11,3	-0,2	0,1
Cusco	9,7	9,4	9,4	9,5	9,5	9,8	9,7	9,7	9,8	9,9	10,0	0,3	0,1
Huancavelica	8,5	8,0	8,6	8,9	8,7	8,6	8,9	9,3	9,1	9,6	9,7	0,8	0,1
Huánuco	8,4	8,1	8,3	8,2	8,2	8,4	8,5	8,5	8,3	8,3	8,6	0,1	0,3
Ica	11,0	10,9	11,0	11,0	11,2	11,4	11,4	11,0	11,0	11,0	11,3	-0,1	0,3
Junín	10,1	10,0	10,0	9,8	9,9	9,7	10,1	10,1	10,0	10,2	10,6	0,5	0,4
La Libertad	9,5	9,5	9,6	9,7	9,6	9,8	9,8	9,8	9,8	9,9	10,1	0,3	0,2
Lambayeque	9,7	9,8	10,0	10,2	10,0	10,3	10,2	10,5	10,3	10,4	10,4	0,2	0,0
Lima Metropolitana 1/	11,2	11,5	11,5	11,6	11,6	11,7	11,7	11,6	11,5	11,6	11,8	0,1	0,2
Lima 2/	9,7	10,0	10,0	9,8	9,9	10,1	9,9	10,0	10,2	10,2	10,4	0,5	0,2
Loreto	9,2	9,2	9,2	9,2	9,3	9,2	9,3	9,6	9,2	9,3	9,3	0,0	0,0
Madre de Dios	9,9	9,9	9,9	10,0	9,8	10,3	10,2	10,0	9,7	9,7	10,1	-0,1	0,4
Moquegua	10,7	10,9	10,8	11,1	10,9	11,0	11,3	11,4	11,4	11,2	11,4	0,1	0,2
Pasco	9,9	9,7	9,7	9,7	9,7	10,0	10,0	10,1	9,6	10,0	10,3	0,3	0,3
Piura	9,1	9,0	8,8	9,0	9,2	9,2	9,4	9,1	9,1	9,3	9,3	-0,1	0,0
Puno	10,0	10,0	9,7	9,8	10,1	10,1	10,2	10,3	10,0	10,3	10,6	0,4	0,3
San Martín	8,7	8,4	8,4	8,6	8,3	8,5	8,7	8,3	8,1	8,5	8,5	-0,2	0,0
Tacna	10,9	10,6	10,9	11,1	10,8	11,1	11,2	11,1	11,0	11,1	11,2	0,0	0,1
Tumbes	9,6	9,7	9,7	9,7	9,7	10,0	10,0	9,6	9,5	9,8	9,6	-0,4	-0,2
Ucayali	9,5	9,3	9,7	9,5	9,6	9,9	9,8	10,0	9,2	9,7	9,6	-0,2	-0,1

1/ Denominación establecida mediante Ley N° 31140, las publicaciones estadísticas referidas a la Provincia de Lima se denominarán en adelante, Lima Metropolitana y comprende los 43 distritos.
2/ Denominación establecida mediante Ley N° 31140, las publicaciones estadísticas referidas a la Región Lima, se denominarán en adelante Departamento de Lima y comprende las provincias de: Barranca, Cajatambo, Canta, Cañete, Huaral, Huarochirí, Huaura, Oyón y Yauyos.
Fuente: Instituto Nacional de Estadística e Informática - Encuesta Nacional de Hogares.

CUADRO Nº 4.11
PERÚ: PROMEDIO DE AÑOS DE ESTUDIO ALCANZADO POR LA POBLACIÓN FEMENINA DE 25 Y MÁS AÑOS DE EDAD, SEGÚN ÁMBITO GEOGRÁFICO, 2013-2023
(Años de estudio)

Ámbito geográfico	2013	2014	2015	2016	2017	2018	2019	2020	2021	2022	2023	Variación (pp)	
												2023/2019	2023/2022
Total	**9,6**	**9,6**	**9,6**	**9,7**	**9,7**	**9,7**	**9,9**	**9,8**	**9,8**	**9,9**	**10,1**	**0,2**	**0,2**
Área de residencia													
Urbana	10,3	10,3	10,3	10,3	10,3	10,4	10,5	10,4	10,3	10,4	10,6	0,1	0,2
Rural	6,0	6,0	6,1	6,1	6,2	6,2	6,3	6,6	6,7	6,8	7,0	0,7	0,2
Región natural													
Costa	10,3	10,4	10,5	10,5	10,5	10,5	10,6	10,5	10,6	10,6	10,8	0,2	0,2
Sierra	8,4	8,3	8,4	8,3	8,4	8,6	8,7	8,7	8,7	8,9	9,1	0,4	0,2
Selva	8,1	8,1	8,1	8,1	8,1	8,1	8,4	8,4	8,3	8,4	8,6	0,2	0,2
Departamento													
Amazonas	7,6	7,2	7,5	7,6	7,9	8,0	8,1	8,0	8,4	8,2	8,2	0,1	0,0
Áncash	8,9	8,8	8,6	8,9	8,7	8,9	9,1	8,9	9,2	9,4	9,5	0,4	0,1
Apurímac	7,9	8,1	8,3	8,1	8,1	7,8	8,7	8,5	8,5	8,7	8,7	0,0	0,0
Arequipa	10,2	10,2	10,4	10,4	10,3	10,5	10,7	10,7	10,4	10,7	10,9	0,2	0,2
Ayacucho	7,8	7,8	7,7	7,9	7,9	8,3	8,2	8,4	8,5	8,6	9,2	1,0	0,6
Cajamarca	7,3	7,4	7,2	7,1	7,2	7,1	7,6	7,7	7,8	7,8	8,0	0,4	0,2
Prov. Const. del Callao	10,3	10,5	10,5	10,8	10,8	10,6	10,9	10,7	10,7	10,6	10,8	-0,1	0,2
Cusco	8,7	8,4	8,5	8,9	8,6	8,7	8,9	8,7	8,7	9,3	9,2	0,3	-0,1
Huancavelica	6,8	6,6	6,9	7,0	7,0	7,4	7,4	8,0	7,8	8,1	8,6	1,2	0,5
Huánuco	8,1	7,6	7,8	7,4	7,7	7,9	7,8	7,7	7,6	7,5	8,0	0,2	0,5
Ica	10,5	10,5	10,6	10,7	10,6	10,8	11,0	10,6	10,3	10,6	10,8	-0,2	0,2
Junín	9,0	9,2	9,0	9,0	9,1	9,1	9,2	9,5	9,3	9,5	9,8	0,6	0,3
La Libertad	9,3	9,4	9,4	9,0	9,2	9,4	9,5	9,5	9,4	9,6	9,6	0,1	0,0
Lambayeque	9,3	9,4	9,6	9,8	9,6	9,7	9,8	9,8	9,7	9,8	9,9	0,1	0,1
Lima Metropolitana 1/	10,9	11,0	11,1	11,1	11,1	11,1	11,2	11,1	11,1	11,2	11,3	0,1	0,1
Lima 2/	9,4	9,4	9,5	9,4	9,3	9,5	9,4	9,8	9,7	10,0	10,1	0,7	0,1
Loreto	8,3	8,6	8,5	8,2	8,5	8,5	8,5	8,8	8,5	8,4	8,5	0,0	0,1
Madre de Dios	9,3	9,3	9,1	9,1	9,0	9,6	9,8	9,5	9,1	9,3	9,4	-0,4	0,1
Moquegua	9,8	9,8	9,7	9,8	10,2	10,3	10,3	10,4	10,5	10,7	10,8	0,5	0,1
Pasco	8,9	8,4	8,8	8,7	8,9	8,8	9,3	9,4	9,0	9,4	9,4	0,1	0,0
Piura	8,8	8,6	8,5	8,6	8,7	8,7	8,9	8,6	8,5	8,9	8,9	0,0	0,0
Puno	8,2	8,0	8,3	8,0	8,3	8,6	8,5	8,7	8,7	8,8	9,1	0,6	0,3
San Martín	7,9	7,5	7,6	7,8	8,0	7,9	8,3	7,8	7,7	7,7	8,1	-0,2	0,4
Tacna	10,2	10,0	9,8	10,2	10,0	10,4	10,2	10,7	10,3	10,4	10,4	0,2	0,0
Tumbes	9,1	9,3	9,5	9,4	9,7	9,5	9,5	9,3	9,3	9,8	9,6	0,1	-0,2
Ucayali	8,8	8,7	8,8	9,0	8,8	9,1	8,9	8,8	8,6	8,8	9,1	0,2	0,3

1/ Denominación establecida mediante Ley N° 31140, las publicaciones estadísticas referidas a la Provincia de Lima se denominarán en adelante, Lima Metropolitana y comprende los 43 distritos.
2/ Denominación establecida mediante Ley N° 31140, las publicaciones estadísticas referidas a la Región Lima, se denominarán en adelante Departamento de Lima y comprende las provincias de: Barranca, Cajatambo, Canta, Cañete, Huaral, Huarochirí, Huaura, Oyón y Yauyos.
Fuente: Instituto Nacional de Estadística e Informática - Encuesta Nacional de Hogares.

CUADRO Nº 4.12
PERÚ: PROMEDIO DE AÑOS DE ESTUDIO ALCANZADO POR LA POBLACIÓN DE 25 Y MÁS AÑOS DE EDAD, SEGÚN GRUPOS DE EDAD Y SEXO, 2013-2023
(Años de estudio)

Grupos de edad / Sexo	2013	2014	2015	2016	2017	2018	2019	2020	2021	2022	2023	Variación (pp)	
												2023/2019	2023/2022
Total	**9,9**	**9,9**	**9,9**	**9,9**	**10,0**	**10,0**	**10,1**	**10,1**	**10,0**	**10,2**	**10,3**	**0,2**	**0,1**
25-29	11,6	11,5	11,5	11,5	11,6	11,8	12,0	12,0	11,9	11,8	12,1	0,1	0,3
30-34	10,8	10,9	10,8	10,9	10,9	11,1	11,1	10,9	11,0	11,2	11,3	0,2	0,1
35-39	10,1	10,1	10,1	10,2	10,3	10,5	10,5	10,4	10,5	10,7	10,9	0,4	0,2
40-44	9,9	9,8	9,9	9,9	9,9	9,9	10,1	10,1	10,1	10,3	10,4	0,3	0,1
45-49	9,8	9,7	9,7	9,7	9,9	9,9	9,9	9,8	9,7	9,9	10,1	0,2	0,2
50-54	9,6	9,5	9,7	9,6	9,6	9,6	9,6	9,5	9,4	9,6	9,7	0,1	0,1
55-59	8,9	9,2	9,2	9,4	9,3	9,5	9,5	9,3	9,2	9,2	9,4	-0,1	0,2
60-64	8,8	8,7	8,9	8,8	8,9	8,9	9,1	9,0	8,9	9,1	9,2	0,1	0,1
65-69	7,8	7,8	8,3	8,2	8,2	8,3	8,6	8,5	8,3	8,6	8,8	0,2	0,2
70-74	7,2	7,4	7,4	7,7	7,8	7,8	7,8	8,1	7,8	8,0	8,6	0,8	0,6
75-79	6,6	6,8	7,0	6,8	7,2	6,9	7,3	7,2	7,2	7,7	7,6	0,3	-0,1
80-84	6,4	6,8	6,9	6,8	6,7	6,8	6,9	6,6	6,7	6,9	7,1	0,2	0,2
85-y más	6,6	6,5	6,5	6,9	6,9	6,8	6,9	6,8	6,5	6,8	6,5	-0,4	-0,3
Hombre	**10,1**	**10,1**	**10,1**	**10,2**	**10,2**	**10,3**	**10,4**	**10,3**	**10,3**	**10,4**	**10,6**	**0,2**	**0,2**
25-29	11,7	11,6	11,6	11,6	11,7	11,8	12,1	12,0	11,8	11,8	12,0	-0,1	0,2
30-34	11,1	11,0	11,0	11,0	11,2	11,3	11,3	11,2	11,2	11,3	11,4	0,1	0,1
35-39	10,3	10,4	10,3	10,5	10,5	10,7	10,7	10,5	10,7	10,8	11,0	0,3	0,2
40-44	10,2	10,0	10,1	10,2	10,1	10,3	10,3	10,3	10,3	10,5	10,6	0,3	0,1
45-49	10,0	10,1	10,0	10,1	10,2	10,3	10,3	10,2	10,1	10,2	10,4	0,1	0,2
50-54	9,9	10,0	10,0	9,9	9,9	9,9	9,9	9,8	9,7	10,0	10,1	0,2	0,1
55-59	9,6	9,6	9,6	9,8	9,7	9,8	10,0	9,8	9,5	9,6	9,9	-0,1	0,3
60-64	9,3	9,2	9,3	9,2	9,3	9,4	9,5	9,5	9,4	9,5	9,6	0,1	0,1
65-69	8,0	8,1	8,6	8,6	8,7	8,9	8,9	8,9	8,8	9,1	9,2	0,3	0,1
70-74	7,4	7,7	7,7	7,9	8,2	8,4	8,3	8,6	8,3	8,3	9,2	0,9	0,9
75-79	7,1	7,1	7,3	7,0	7,6	7,1	7,7	7,4	7,4	7,9	7,8	0,1	-0,1
80-84	6,5	7,1	7,4	6,9	6,9	6,7	7,1	7,0	6,8	7,2	7,6	0,5	0,4
85-y más	6,4	6,2	6,4	7,0	7,3	6,9	6,8	6,9	6,4	6,9	6,6	-0,2	-0,3
Mujer	**9,6**	**9,6**	**9,6**	**9,7**	**9,7**	**9,7**	**9,9**	**9,8**	**9,8**	**9,9**	**10,1**	**0,2**	**0,2**
25-29	11,4	11,4	11,4	11,4	11,5	11,7	11,9	11,9	12,0	11,8	12,1	0,2	0,3
30-34	10,5	10,7	10,6	10,8	10,6	10,9	11,0	10,7	10,9	11,0	11,2	0,2	0,2
35-39	9,8	9,9	9,9	9,9	10,1	10,2	10,3	10,2	10,3	10,5	10,7	0,4	0,2
40-44	9,7	9,5	9,7	9,6	9,7	9,6	9,8	9,8	9,8	10,1	10,3	0,5	0,2
45-49	9,5	9,4	9,3	9,3	9,6	9,6	9,6	9,4	9,3	9,5	9,9	0,3	0,4
50-54	9,3	9,0	9,3	9,2	9,3	9,2	9,3	9,1	9,0	9,1	9,3	0,0	0,2
55-59	8,3	8,6	8,6	9,0	8,8	9,2	9,0	8,9	8,8	8,8	8,9	-0,1	0,1
60-64	8,1	8,1	8,4	8,3	8,4	8,3	8,7	8,5	8,4	8,6	8,8	0,1	0,2
65-69	7,6	7,5	8,0	7,8	7,8	7,8	8,3	8,1	7,9	8,0	8,4	0,1	0,4
70-74	6,9	7,0	6,9	7,4	7,4	7,1	7,3	7,6	7,2	7,7	7,9	0,6	0,2
75-79	6,0	6,5	6,7	6,6	6,8	6,6	6,8	7,0	6,9	7,5	7,3	0,5	-0,2
80-84	6,4	6,3	6,4	6,5	6,4	7,0	6,7	6,1	6,7	6,5	6,5	-0,2	0,0
85-y más	6,8	6,9	6,6	6,7	6,6	6,6	7,1	6,8	6,7	6,6	6,4	-0,7	-0,2

Fuente: Instituto Nacional de Estadística e Informática - Encuesta Nacional de Hogares.

CUADRO Nº 4.13
PERÚ: PROMEDIO DE AÑOS DE ESTUDIO ALCANZADO POR LA POBLACIÓN DE 25 Y MÁS AÑOS DE EDAD, SEGÚN SEXO, CONDICIÓN SOCIOECONÓMICA Y ÁMBITO GEOGRÁFICO, 2013-2023
(Años de estudio)

Sexo/ Condición socioeconómica/ Ámbito geográfico	2013	2014	2015	2016	2017	2018	2019	2020	2021	2022	2023	Variación (pp)	
												2023/2019	2023/2022
Total	**9,9**	**9,9**	**9,9**	**9,9**	**10,0**	**10,0**	**10,1**	**10,1**	**10,0**	**10,2**	**10,3**	**0,2**	**0,1**
Quintil I	6,5	6,5	6,6	6,7	6,8	6,9	7,1	7,8	7,8	7,9	8,2	1,1	0,3
Quintil II	8,4	8,3	8,5	8,5	8,5	8,7	8,8	9,0	9,0	9,1	9,2	0,4	0,1
Quintil III	9,8	9,7	9,8	9,7	9,8	9,8	9,9	9,7	9,7	9,9	9,9	0,0	0,0
Quintil IV	10,7	10,8	10,6	10,8	10,8	10,9	11,0	10,7	10,6	10,7	10,9	-0,1	0,2
Quintil V	12,3	12,3	12,3	12,4	12,4	12,4	12,5	12,1	12,0	12,2	12,4	-0,1	0,2
Hombre	**10,1**	**10,1**	**10,1**	**10,2**	**10,2**	**10,3**	**10,4**	**10,3**	**10,3**	**10,4**	**10,6**	**0,2**	**0,2**
Quintil I	6,9	7,0	7,1	7,1	7,2	7,4	7,5	8,1	8,1	8,2	8,5	1,0	0,3
Quintil II	8,8	8,7	8,8	8,9	8,9	9,0	9,1	9,3	9,3	9,3	9,4	0,3	0,1
Quintil III	10,1	10,0	10,1	10,0	10,1	10,2	10,2	10,0	10,0	10,1	10,2	0,0	0,1
Quintil IV	11,0	11,0	10,9	11,1	11,1	11,2	11,2	11,1	10,8	11,0	11,1	-0,1	0,1
Quintil V	12,7	12,5	12,5	12,7	12,7	12,7	12,8	12,3	12,2	12,4	12,7	-0,1	0,3
Mujer	**9,6**	**9,6**	**9,6**	**9,7**	**9,7**	**9,7**	**9,9**	**9,8**	**9,8**	**9,9**	**10,1**	**0,2**	**0,2**
Quintil I	6,0	6,0	6,1	6,1	6,2	6,4	6,5	7,3	7,3	7,6	7,8	1,3	0,2
Quintil II	7,9	7,9	8,0	8,0	8,1	8,4	8,4	8,7	8,7	8,8	8,9	0,5	0,1
Quintil III	9,4	9,3	9,4	9,3	9,4	9,5	9,6	9,5	9,4	9,6	9,6	0,0	0,0
Quintil IV	10,4	10,5	10,3	10,6	10,5	10,5	10,7	10,4	10,4	10,5	10,6	-0,1	0,1
Quintil V	12,0	12,0	12,1	12,2	12,2	12,1	12,3	11,9	11,8	11,9	12,2	-0,1	0,3
Urbana	**10,6**	**10,6**	**10,6**	**10,6**	**10,6**	**10,7**	**10,8**	**10,7**	**10,6**	**10,7**	**10,8**	**0,0**	**0,1**
Quintil I	9,0	8,3	8,4	8,8	8,4	8,6	8,7	9,0	9,0	9,1	9,1	0,4	0,0
Quintil II	9,3	9,6	9,6	9,4	9,6	9,7	9,8	9,8	9,8	9,8	9,9	0,1	0,1
Quintil III	10,0	10,4	10,4	10,0	10,4	10,5	10,6	10,3	10,3	10,4	10,4	-0,2	0,0
Quintil IV	10,9	11,2	11,0	10,8	11,2	11,3	11,4	11,2	11,0	11,1	11,3	-0,1	0,2
Quintil V	12,3	12,6	12,6	12,4	12,7	12,7	12,8	12,3	12,2	12,4	12,7	-0,1	0,3
Rural	**6,8**	**6,7**	**6,8**	**6,9**	**6,9**	**7,0**	**7,0**	**7,3**	**7,4**	**7,5**	**7,6**	**0,6**	**0,1**
Quintil I	5,7	5,4	5,6	6,0	5,9	6,0	6,0	6,6	6,6	6,6	6,6	0,6	0,0
Quintil II	6,5	5,9	6,2	6,6	6,1	6,3	6,4	6,8	6,8	6,8	7,3	0,9	0,5
Quintil III	7,3	6,4	6,4	7,5	6,4	6,5	6,6	6,9	7,1	7,3	7,3	0,7	0,0
Quintil IV	8,1	6,8	7,1	8,4	7,1	7,1	7,1	7,3	7,4	7,7	7,7	0,6	0,0
Quintil V	9,6	8,3	8,2	9,1	8,2	8,4	8,4	8,4	8,5	8,7	8,9	0,5	0,2
Costa	**10,6**	**10,6**	**10,7**	**10,7**	**10,7**	**10,8**	**10,9**	**10,7**	**10,7**	**10,8**	**11,0**	**0,1**	**0,2**
Quintil I	8,5	8,5	8,6	8,5	8,6	8,8	8,8	9,1	9,3	9,3	9,4	0,6	0,1
Quintil II	9,6	9,7	9,8	9,5	9,7	9,9	10,0	9,9	10,0	10,0	10,1	0,1	0,1
Quintil III	10,2	10,4	10,4	10,3	10,5	10,6	10,6	10,5	10,4	10,6	10,6	0,0	0,0
Quintil IV	11,0	11,2	11,0	11,1	11,3	11,3	11,4	11,2	11,1	11,1	11,3	-0,1	0,2
Quintil V	12,2	12,6	12,7	12,4	12,8	12,7	12,8	12,3	12,3	12,4	12,7	-0,1	0,3
Sierra	**8,9**	**8,8**	**8,9**	**8,9**	**8,9**	**9,1**	**9,2**	**9,2**	**9,2**	**9,3**	**9,6**	**0,4**	**0,3**
Quintil I	7,3	5,7	6,0	7,5	6,1	6,4	6,5	7,2	7,0	7,1	7,5	1,0	0,4
Quintil II	8,3	6,8	6,9	8,2	7,0	7,1	7,3	7,8	7,7	8,1	8,4	1,1	0,3
Quintil III	8,8	7,9	8,0	8,8	8,4	8,5	8,5	8,7	8,8	8,7	8,8	0,3	0,1
Quintil IV	9,6	9,7	9,7	9,7	9,7	9,8	9,9	9,7	9,7	9,8	9,9	0,0	0,1
Quintil V	10,9	11,9	11,9	10,7	11,8	12,0	12,2	11,6	11,6	11,7	12,1	-0,1	0,4
Selva	**8,5**	**8,5**	**8,5**	**8,5**	**8,5**	**8,5**	**8,8**	**8,8**	**8,6**	**8,8**	**8,9**	**0,1**	**0,1**
Quintil I	7,1	6,0	6,0	7,2	6,3	6,4	6,3	7,4	6,7	6,9	7,2	0,9	0,3
Quintil II	8,1	6,9	7,0	8,0	6,8	6,9	7,3	7,7	7,7	7,8	7,7	0,4	-0,1
Quintil III	8,6	7,7	7,8	8,5	7,9	8,0	8,2	8,1	7,9	8,0	8,4	0,2	0,4
Quintil IV	9,0	9,0	9,2	9,3	9,1	9,1	9,2	9,0	8,8	9,2	9,1	-0,1	-0,1
Quintil V	10,0	11,2	11,0	9,9	11,0	11,0	11,4	10,9	10,6	10,8	11,0	-0,4	0,2

Fuente: Instituto Nacional de Estadística e Informática - Encuesta Nacional de Hogares.

CUADRO Nº 4.14
PERÚ: NIVEL DE EDUCACIÓN DE LA POBLACIÓN DE 15 Y MÁS AÑOS DE EDAD, SEGÚN ÁMBITO GEOGRÁFICO, 2013-2023
(Porcentaje)

Ámbito geográfico	2013	2014	2015	2016	2017	2018	2019	2020	2021	2022	2023	Variación (pp)	
												2023/2019	2023/2022
Total	**100,0**	**100,0**	**100,0**	**100,0**	**100,0**	**100,0**	**100,0**	**100,0**	**100,0**	**100,0**	**100,0**		
Sin nivel/inicial	4,4	4,3	4,1	4,2	4,0	3,8	3,7	3,4	3,5	3,5	3,3	-0,4	-0,2
Primaria 1/	22,1	21,9	21,5	21,3	20,9	20,7	20,1	19,7	20,0	18,9	18,6	-1,5	-0,3
Secundaria	43,8	44,4	45,4	44,2	44,5	44,2	43,9	45,8	46,4	46,8	46,0	2,1	-0,8
Superior no universitaria	13,5	12,9	12,5	13,6	13,5	13,8	14,4	14,3	14,1	14,5	15,0	0,6	0,5
Superior universitaria 2/	16,3	16,5	16,4	16,7	17,1	17,6	17,8	16,7	16,0	16,4	17,3	-0,5	0,9
Área de residencia													
Urbana	**100,0**	**100,0**	**100,0**	**100,0**	**100,0**	**100,0**	**100,0**	**100,0**	**100,0**	**100,0**	**100,0**		
Sin nivel/inicial	2,6	2,6	2,6	2,7	2,6	2,4	2,4	2,3	2,4	2,4	2,4	0,0	0,0
Primaria 1/	16,1	16,0	15,9	15,9	15,6	15,6	15,1	15,4	15,8	15,0	14,8	-0,3	-0,2
Secundaria	45,4	46,3	47,0	45,4	45,7	45,2	44,7	46,6	47,3	47,4	46,3	1,6	-1,1
Superior no universitaria	15,9	15,2	14,7	15,8	15,6	15,9	16,5	16,1	15,8	16,2	16,6	0,1	0,4
Superior universitaria 2/	20,0	20,0	19,9	20,2	20,5	21,0	21,2	19,5	18,6	19,0	19,9	-1,3	0,9
Rural	**100,0**	**100,0**	**100,0**	**100,0**	**100,0**	**100,0**	**100,0**	**100,0**	**100,0**	**100,0**	**100,0**		
Sin nivel/inicial	10,7	10,6	9,9	9,8	9,7	9,3	9,2	8,1	8,1	8,0	7,3	-1,9	-0,7
Primaria 1/	42,8	43,0	42,2	41,9	41,7	41,4	40,6	38,2	38,4	36,5	35,6	-5,0	-0,9
Secundaria	37,9	37,6	39,5	39,3	39,5	40,1	40,7	42,2	42,4	44,0	44,6	3,9	0,6
Superior no universitaria	4,9	4,9	4,8	5,5	5,4	5,3	5,7	6,7	6,5	6,5	7,4	1,7	0,9
Superior universitaria 2/	3,6	3,9	3,7	3,4	3,6	3,8	3,8	4,8	4,6	4,9	5,2	1,4	0,3
Región natural													
Costa	**100,0**	**100,0**	**100,0**	**100,0**	**100,0**	**100,0**	**100,0**	**100,0**	**100,0**	**100,0**	**100,0**		
Sin nivel/inicial	2,5	2,4	2,3	2,5	2,4	2,2	2,3	2,1	2,2	2,1	2,1	-0,2	0,0
Primaria 1/	16,1	15,4	15,4	15,0	14,7	14,7	14,4	14,5	14,3	13,7	13,6	-0,8	-0,1
Secundaria	47,1	48,2	48,7	46,9	47,3	46,8	46,2	48,1	49,0	49,3	47,8	1,6	-1,5
Superior no universitaria	15,6	15,0	14,5	16,0	15,4	15,7	16,6	16,2	15,9	16,3	16,7	0,1	0,4
Superior universitaria 2/	18,6	19,0	19,1	19,6	20,2	20,5	20,6	19,2	18,6	18,6	19,8	-0,8	1,2
Sierra	**100,0**	**100,0**	**100,0**	**100,0**	**100,0**	**100,0**	**100,0**	**100,0**	**100,0**	**100,0**	**100,0**		
Sin nivel/inicial	7,6	7,8	7,3	7,1	6,9	6,5	6,4	5,8	5,8	5,9	5,5	-0,9	-0,4
Primaria 1/	28,5	29,1	28,3	28,5	27,9	27,6	26,9	25,8	26,4	24,6	23,8	-3,1	-0,8
Secundaria	38,1	38,1	39,9	39,3	39,8	39,2	39,4	41,4	41,5	42,0	42,2	2,8	0,2
Superior no universitaria	10,8	10,5	10,2	10,8	11,2	11,4	11,9	12,1	12,3	12,5	12,9	1,0	0,4
Superior universitaria 2/	14,9	14,5	14,3	14,4	14,2	15,3	15,5	14,9	14,0	15,0	15,6	0,1	0,6
Selva	**100,0**	**100,0**	**100,0**	**100,0**	**100,0**	**100,0**	**100,0**	**100,0**	**100,0**	**100,0**	**100,0**		
Sin nivel/inicial	4,6	4,5	4,4	4,9	4,8	4,4	4,2	3,7	4,1	3,9	3,5	-0,7	-0,4
Primaria 1/	33,0	33,5	32,8	33,1	33,0	31,6	30,2	29,7	31,6	29,6	29,1	-1,1	-0,5
Secundaria	42,6	42,7	43,8	43,7	42,7	44,2	44,6	46,0	46,0	46,4	46,4	1,8	0,0
Superior no universitaria	10,4	9,5	9,4	9,6	10,1	10,4	10,4	11,1	9,9	10,7	11,6	1,2	0,9
Superior universitaria 2/	9,4	9,9	9,5	8,7	9,4	9,3	10,6	9,5	8,5	9,4	9,4	-1,2	0,0

1/ A partir del año 2017, incluye educación básica especial.
2/ Incluye Post grado.
Fuente: Instituto Nacional de Estadística e Informática - Encuesta Nacional de Hogares.

CUADRO Nº 4.15
PERÚ: NIVEL DE EDUCACIÓN DE LA POBLACIÓN MASCULINA DE 15 Y MÁS AÑOS DE EDAD, SEGÚN ÁMBITO GEOGRÁFICO, 2013-2023
(Porcentaje)

Ámbito geográfico	2013	2014	2015	2016	2017	2018	2019	2020	2021	2022	2023	Variación (pp)	
												2023/2019	2023/2022
Total	**100,0**	**100,0**	**100,0**	**100,0**	**100,0**	**100,0**	**100,0**	**100,0**	**100,0**	**100,0**	**100,0**		
Sin nivel/inicial	1,8	1,7	1,7	1,8	1,7	1,5	1,6	1,4	1,4	1,5	1,4	-0,2	-0,1
Primaria 1/	20,1	20,0	19,7	19,3	19,0	18,5	18,1	17,6	18,0	17,1	16,4	-1,7	-0,7
Secundaria	47,5	48,7	49,7	48,6	48,6	48,0	47,9	49,8	50,5	50,5	50,3	2,4	-0,2
Superior no universitaria	13,3	12,6	12,0	13,0	13,0	13,7	13,9	14,2	13,8	14,3	14,4	0,5	0,1
Superior universitaria 2/	17,3	17,0	16,9	17,3	17,8	18,2	18,4	17,1	16,3	16,7	17,5	-0,9	0,8
Área de residencia													
Urbana	**100,0**	**100,0**	**100,0**	**100,0**	**100,0**	**100,0**	**100,0**	**100,0**	**100,0**	**100,0**	**100,0**		
Sin nivel/inicial	1,1	1,0	1,1	1,2	1,1	0,9	1,1	1,0	0,9	1,0	1,0	-0,1	0,0
Primaria 1/	13,3	13,2	13,3	13,2	13,0	12,8	12,7	12,9	13,4	12,9	12,4	-0,3	-0,5
Secundaria	48,6	50,2	51,0	49,5	49,3	48,4	48,1	50,2	51,2	50,6	50,3	2,2	-0,3
Superior no universitaria	15,7	14,8	14,0	15,0	14,9	15,8	15,9	15,9	15,4	16,1	16,0	0,1	-0,1
Superior universitaria 2/	21,3	20,8	20,7	21,2	21,7	22,1	22,2	20,0	19,0	19,4	20,4	-1,8	1,0
Rural	**100,0**	**100,0**	**100,0**	**100,0**	**100,0**	**100,0**	**100,0**	**100,0**	**100,0**	**100,0**	**100,0**		
Sin nivel/inicial	1,1	4,1	3,9	3,9	3,9	3,8	3,6	3,1	3,2	3,3	3,1	-0,5	-0,2
Primaria 1/	13,3	42,6	41,4	40,7	40,5	39,9	38,9	36,1	36,6	34,2	33,2	-5,7	-1,0
Secundaria	48,6	43,8	45,5	45,4	46,0	46,6	47,1	48,1	47,7	49,9	50,5	3,4	0,6
Superior no universitaria	15,7	5,2	5,3	6,2	5,9	5,7	6,3	7,2	7,4	7,1	7,8	1,5	0,7
Superior universitaria 2/	21,3	4,3	3,9	3,8	3,8	4,0	4,0	5,5	5,2	5,5	5,4	1,4	-0,1
Región natural													
Costa	**100,0**	**100,0**	**100,0**	**100,0**	**100,0**	**100,0**	**100,0**	**100,0**	**100,0**	**100,0**	**100,0**		
Sin nivel/inicial	1,3	1,1	1,1	1,3	1,1	1,1	1,2	1,0	1,0	1,0	1,1	-0,1	0,1
Primaria 1/	13,6	13,0	13,2	12,6	12,4	12,2	12,2	12,3	12,2	11,8	11,3	-0,9	-0,5
Secundaria	50,4	52,0	52,6	51,0	50,9	49,9	49,4	51,6	52,5	52,4	51,8	2,4	-0,6
Superior no universitaria	15,2	14,5	13,6	14,8	14,5	15,4	15,7	15,5	15,4	16,1	15,8	0,1	-0,3
Superior universitaria 2/	19,5	19,4	19,4	20,4	21,1	21,4	21,5	19,6	18,9	18,6	19,9	-1,6	1,3
Sierra	**100,0**	**100,0**	**100,0**	**100,0**	**100,0**	**100,0**	**100,0**	**100,0**	**100,0**	**100,0**	**100,0**		
Sin nivel/inicial	2,5	2,6	2,6	2,4	2,4	2,1	2,3	2,0	1,9	2,0	2,0	-0,3	0,0
Primaria 1/	26,9	27,3	26,4	26,3	25,7	25,2	24,4	23,0	23,5	22,1	21,1	-3,3	-1,0
Secundaria	43,1	43,7	45,4	44,5	45,4	44,8	45,0	46,5	46,9	47,2	47,5	2,5	0,3
Superior no universitaria	10,8	10,8	10,3	11,4	11,3	11,8	12,2	13,1	13,0	12,7	13,0	0,8	0,3
Superior universitaria 2/	16,6	15,5	15,3	15,4	15,3	16,1	16,1	15,4	14,7	16,0	16,3	0,2	0,3
Selva	**100,0**	**100,0**	**100,0**	**100,0**	**100,0**	**100,0**	**100,0**	**100,0**	**100,0**	**100,0**	**100,0**		
Sin nivel/inicial	2,4	2,1	2,2	2,4	2,4	2,2	2,0	1,5	1,8	1,9	1,6	-0,4	-0,3
Primaria 1/	31,3	31,8	30,8	31,3	31,5	30,0	28,6	27,9	30,3	28,0	27,2	-1,4	-0,8
Secundaria	45,6	46,7	47,6	47,9	46,1	47,6	48,3	49,5	50,1	50,0	50,2	1,9	0,2
Superior no universitaria	11,0	9,0	9,4	9,4	10,3	10,5	10,2	11,0	8,9	10,4	11,5	1,3	1,1
Superior universitaria 2/	9,7	10,3	10,1	9,0	9,8	9,7	10,8	10,0	8,9	9,8	9,5	-1,3	-0,3

1/ A partir del año 2017, incluye educación básica especial.
2/ Incluye Post grado.
Fuente: Instituto Nacional de Estadística e Informática - Encuesta Nacional de Hogares.

CUADRO Nº 4.16
PERÚ: NIVEL DE EDUCACIÓN DE LA POBLACIÓN FEMENINA DE 15 Y MÁS AÑOS DE EDAD, SEGÚN ÁMBITO GEOGRÁFICO, 2013-2023
(Porcentaje)

Ámbito geográfico	2013	2014	2015	2016	2017	2018	2019	2020	2021	2022	2023	Variación (pp)	
												2023/2019	2023/2022
Total	**100,0**	**100,0**	**100,0**	**100,0**	**100,0**	**100,0**	**100,0**	**100,0**	**100,0**	**100,0**	**100,0**		
Sin nivel/inicial	6,9	7,0	6,5	6,6	6,4	6,0	5,9	5,4	5,6	5,4	5,1	-0,8	-0,3
Primaria 1/	24,0	23,8	23,4	23,4	22,8	22,8	22,0	21,9	22,0	20,7	20,7	-1,3	0,0
Secundaria	40,0	40,0	41,1	39,8	40,4	40,3	40,0	41,9	42,4	43,1	41,6	1,6	-1,5
Superior no universitaria	13,6	13,3	13,1	14,2	14,0	13,9	14,9	14,5	14,3	14,6	15,5	0,6	0,9
Superior universitaria 2/	15,4	16,0	15,9	16,0	16,3	16,9	17,3	16,4	15,7	16,2	17,0	-0,3	0,8
Área de residencia													
Urbana	**100,0**	**100,0**	**100,0**	**100,0**	**100,0**	**100,0**	**100,0**	**100,0**	**100,0**	**100,0**	**100,0**		
Sin nivel/inicial	4,0	4,1	4,0	4,2	4,1	3,8	3,7	3,6	3,9	3,8	3,7	0,0	-0,1
Primaria 1/	18,8	18,7	18,4	18,5	18,1	18,2	17,5	17,9	18,2	16,9	17,2	-0,3	0,3
Secundaria	42,4	42,4	43,2	41,5	42,3	42,0	41,5	43,2	43,6	44,3	42,4	0,9	-1,9
Superior no universitaria	16,1	15,5	15,3	16,5	16,2	16,0	17,1	16,3	16,1	16,4	17,2	0,1	0,8
Superior universitaria 2/	18,7	19,2	19,1	19,2	19,4	19,9	20,3	19,0	18,2	18,6	19,4	-0,9	0,8
Rural	**100,0**	**100,0**	**100,0**	**100,0**	**100,0**	**100,0**	**100,0**	**100,0**	**100,0**	**100,0**	**100,0**		
Sin nivel/inicial	17,8	17,9	16,6	16,6	16,5	15,7	15,7	13,8	13,8	13,5	12,2	-3,5	-1,3
Primaria 1/	43,6	43,4	43,2	43,3	43,1	43,2	42,6	40,7	40,5	39,3	38,3	-4,3	-1,0
Secundaria	31,2	30,6	32,6	32,5	32,2	32,8	33,3	35,5	36,3	37,2	37,6	4,3	0,4
Superior no universitaria	4,4	4,6	4,2	4,7	4,9	4,7	4,9	6,1	5,6	5,8	6,9	2,0	1,1
Superior universitaria 2/	3,1	3,5	3,4	3,0	3,3	3,6	3,4	3,9	3,8	4,2	5,0	1,6	0,8
Región natural													
Costa	**100,0**	**100,0**	**100,0**	**100,0**	**100,0**	**100,0**	**100,0**	**100,0**	**100,0**	**100,0**	**100,0**		
Sin nivel/inicial	3,7	3,7	3,5	3,7	3,6	3,3	3,3	3,1	3,3	3,1	3,0	-0,3	-0,1
Primaria 1/	18,6	17,6	17,4	17,3	16,8	17,1	16,4	16,6	16,3	15,4	15,9	-0,5	0,5
Secundaria	44,0	44,5	45,0	42,9	43,9	43,9	43,1	44,7	45,8	46,4	44,0	0,9	-2,4
Superior no universitaria	16,0	15,5	15,4	17,1	16,4	16,0	17,4	16,9	16,3	16,4	17,5	0,1	1,1
Superior universitaria 2/	17,8	18,7	18,7	18,9	19,4	19,7	19,8	18,8	18,3	18,6	19,6	-0,2	1,0
Sierra	**100,0**	**100,0**	**100,0**	**100,0**	**100,0**	**100,0**	**100,0**	**100,0**	**100,0**	**100,0**	**100,0**		
Sin nivel/inicial	12,8	13,1	12,2	11,8	11,5	10,9	10,6	9,8	9,9	9,9	9,2	-1,4	-0,7
Primaria 1/	30,2	31,0	30,3	30,6	30,1	30,0	29,4	28,6	29,4	27,2	26,5	-2,9	-0,7
Secundaria	33,1	32,4	34,2	34,0	34,2	33,5	33,8	36,2	36,0	36,7	36,6	2,8	-0,1
Superior no universitaria	10,7	10,1	10,0	10,2	11,0	11,1	11,5	11,0	11,5	12,3	12,9	1,4	0,6
Superior universitaria 2/	13,2	13,4	13,3	13,4	13,1	14,5	14,8	14,4	13,2	14,0	14,8	0,0	0,8
Selva	**100,0**	**100,0**	**100,0**	**100,0**	**100,0**	**100,0**	**100,0**	**100,0**	**100,0**	**100,0**	**100,0**		
Sin nivel/inicial	7,2	7,2	7,0	7,9	7,6	7,1	6,8	6,1	6,7	6,2	5,8	-1,0	-0,4
Primaria 1/	35,1	35,5	35,3	35,1	34,9	33,5	32,1	31,8	33,2	31,6	31,3	-0,8	-0,3
Secundaria	38,9	37,8	39,4	38,8	38,6	40,2	40,1	42,0	41,1	42,2	41,9	1,8	-0,3
Superior no universitaria	9,8	10,2	9,4	9,9	10,0	10,4	10,5	11,1	11,0	11,0	11,8	1,3	0,8
Superior universitaria 2/	9,0	9,3	8,9	8,3	8,9	8,8	10,4	8,9	8,0	9,0	9,3	-1,1	0,3

1/ A partir del año 2017, incluye educación básica especial.
2/ Incluye Post grado.
Fuente: Instituto Nacional de Estadística e Informática - Encuesta Nacional de Hogares.

CUADRO Nº 4.17
PERÚ: NIVEL DE EDUCACIÓN DE LA POBLACIÓN DE 15 Y MÁS AÑOS DE EDAD, SEGÚN DEPARTAMENTO, 2013-2023
(Porcentaje)

Nivel Educativo/ Departamento	2013	2014	2015	2016	2017	2018	2019	2020	2021	2022	2023	Variación (pp)	
												2023/2019	2023/2022
Total	**100,0**	**100,0**	**100,0**	**100,0**	**100,0**	**100,0**	**100,0**	**100,0**	**100,0**	**100,0**	**100,0**		
Sin nivel/inicial	4,4	4,3	4,1	4,2	4,0	3,8	3,7	3,4	3,5	3,5	3,3	-0,4	-0,2
Primaria 1/	22,1	21,9	21,5	21,3	20,9	20,7	20,1	19,7	20,0	18,9	18,6	-1,5	-0,3
Secundaria	43,8	44,4	45,4	44,2	44,5	44,2	43,9	45,8	46,4	46,8	46,0	2,1	-0,8
Superior no universitaria	13,5	12,9	12,5	13,6	13,5	13,8	14,4	14,3	14,1	14,5	15,0	0,6	0,5
Superior universitaria 2/	16,3	16,5	16,4	16,7	17,1	17,6	17,8	16,7	16,0	16,4	17,3	-0,5	0,9
Amazonas	**100,0**	**100,0**	**100,0**	**100,0**	**100,0**	**100,0**	**100,0**	**100,0**	**100,0**	**100,0**	**100,0**		
Sin nivel/inicial	6,3	6,1	5,1	6,0	6,2	5,5	5,8	4,6	4,2	4,4	3,6	-2,2	-0,8
Primaria 1/	41,9	39,2	39,1	38,3	36,6	36,5	33,7	35,6	34,0	33,2	32,1	-1,6	-1,1
Secundaria	33,2	36,3	37,4	36,5	37,0	38,5	39,9	38,9	40,8	40,9	40,7	0,8	-0,2
Superior no universitaria	9,6	9,9	7,7	8,1	8,6	9,4	9,0	10,8	10,4	11,2	13,7	4,7	2,5
Superior universitaria 2/	8,9	8,4	10,7	11,1	11,7	10,2	11,7	10,1	10,7	10,4	10,0	-1,7	-0,4
Áncash	**100,0**	**100,0**	**100,0**	**100,0**	**100,0**	**100,0**	**100,0**	**100,0**	**100,0**	**100,0**	**100,0**		
Sin nivel/inicial	5,9	6,1	6,2	5,6	6,3	6,2	5,8	5,3	5,2	5,4	4,8	-1,0	-0,6
Primaria 1/	26,7	26,6	26,2	24,8	24,9	24,5	24,6	24,6	24,3	22,8	21,0	-3,6	-1,8
Secundaria	41,9	41,1	43,5	43,0	43,9	43,6	41,3	43,7	42,7	44,6	45,1	3,8	0,5
Superior no universitaria	11,5	10,8	9,9	10,2	10,5	10,2	11,9	11,5	10,7	11,0	12,2	0,3	1,2
Superior universitaria 2/	14,0	15,4	14,2	16,5	14,4	15,5	16,4	14,8	17,1	16,2	16,9	0,5	0,7
Apurímac	**100,0**	**100,0**	**100,0**	**100,0**	**100,0**	**100,0**	**100,0**	**100,0**	**100,0**	**100,0**	**100,0**		
Sin nivel/inicial	11,0	12,0	9,7	11,2	9,5	9,8	9,1	8,9	8,0	7,8	7,1	-2,0	-0,7
Primaria 1/	28,4	29,0	26,3	25,5	27,7	28,4	23,9	23,1	25,7	24,5	23,7	-0,2	-0,8
Secundaria	37,3	35,2	40,5	42,8	40,6	41,5	41,8	43,9	41,9	42,6	45,0	3,2	2,4
Superior no universitaria	7,9	8,9	9,0	8,6	8,9	9,2	10,5	10,3	11,4	9,8	10,0	-0,5	0,2
Superior universitaria 2/	15,4	15,0	14,4	11,9	13,3	11,2	14,7	13,8	12,9	15,4	14,1	-0,6	-1,3
Arequipa	**100,0**	**100,0**	**100,0**	**100,0**	**100,0**	**100,0**	**100,0**	**100,0**	**100,0**	**100,0**	**100,0**		
Sin nivel/inicial	3,1	3,3	3,3	3,1	2,8	2,8	2,3	2,5	2,5	2,0	2,2	-0,1	0,2
Primaria 1/	15,8	16,4	14,8	14,7	15,1	14,8	13,9	13,9	14,4	13,9	13,7	-0,2	-0,2
Secundaria	42,7	42,1	44,4	44,0	43,4	43,2	42,7	44,2	44,3	43,1	42,6	-0,1	-0,5
Superior no universitaria	17,4	18,0	17,1	18,3	18,1	17,7	17,6	17,3	17,9	17,9	18,5	0,9	0,6
Superior universitaria 2/	21,0	20,3	20,4	19,8	20,6	21,5	23,5	22,1	20,9	23,2	22,9	-0,6	-0,3
Ayacucho	**100,0**	**100,0**	**100,0**	**100,0**	**100,0**	**100,0**	**100,0**	**100,0**	**100,0**	**100,0**	**100,0**		
Sin nivel/inicial	9,8	9,5	8,7	8,1	7,5	7,9	7,9	6,3	7,8	6,4	6,2	-1,7	-0,2
Primaria 1/	28,9	28,2	27,2	29,2	26,7	26,0	26,1	25,1	22,9	23,3	21,3	-4,8	-2,0
Secundaria	39,6	42,3	44,3	39,7	42,9	43,0	42,7	44,6	46,8	44,9	45,4	2,7	0,5
Superior no universitaria	10,0	8,1	8,1	10,7	11,0	10,5	10,9	10,9	11,3	12,2	13,8	2,9	1,6
Superior universitaria 2/	11,6	11,9	11,7	12,3	11,9	12,6	12,2	13,1	11,2	13,2	13,3	1,1	0,1
Cajamarca	**100,0**	**100,0**	**100,0**	**100,0**	**100,0**	**100,0**	**100,0**	**100,0**	**100,0**	**100,0**	**100,0**		
Sin nivel/inicial	9,3	9,8	8,6	10,0	8,7	7,9	8,2	7,7	7,0	8,0	7,7	-0,5	-0,3
Primaria 1/	40,7	40,7	40,2	41,3	41,6	41,2	37,9	37,2	36,4	35,3	33,9	-4,0	-1,4
Secundaria	32,0	32,5	33,9	33,0	34,2	31,9	35,1	35,3	35,4	36,3	37,4	2,3	1,1
Superior no universitaria	8,4	8,2	7,8	7,1	6,9	8,6	7,7	9,0	10,1	9,5	10,0	2,3	0,5
Superior universitaria 2/	9,6	8,7	9,4	8,6	8,6	10,4	11,2	10,8	11,0	10,8	10,9	-0,3	0,1
Prov. Const. del Callao	**100,0**	**100,0**	**100,0**	**100,0**	**100,0**	**100,0**	**100,0**	**100,0**	**100,0**	**100,0**	**100,0**		
Sin nivel/inicial	1,3	1,3	1,8	1,7	1,6	1,4	1,5	1,4	1,7	1,8	1,1	-0,4	-0,7
Primaria 1/	13,6	12,0	12,3	11,2	10,9	11,6	10,1	10,9	10,4	11,6	10,8	0,7	-0,8
Secundaria	52,0	54,8	56,7	51,5	52,4	52,9	51,3	53,9	55,1	54,8	52,8	1,5	-2,0
Superior no universitaria	18,6	16,7	15,7	20,3	18,4	19,2	19,5	18,2	17,4	17,0	18,8	-0,7	1,8
Superior universitaria 2/	14,6	15,2	13,5	15,3	16,7	14,9	17,7	15,7	15,4	14,8	16,4	-1,3	1,6
Cusco	**100,0**	**100,0**	**100,0**	**100,0**	**100,0**	**100,0**	**100,0**	**100,0**	**100,0**	**100,0**	**100,0**		
Sin nivel/inicial	7,0	8,2	7,9	7,2	7,2	6,6	6,3	5,7	5,9	6,5	6,2	-0,1	-0,3
Primaria 1/	24,4	26,4	26,2	25,2	26,0	25,3	25,4	24,2	24,9	21,8	21,7	-3,7	-0,1
Secundaria	39,5	38,4	40,3	38,8	39,1	39,2	39,5	43,3	41,4	40,5	41,0	1,5	0,5
Superior no universitaria	13,2	10,8	10,6	12,9	12,5	13,0	13,2	13,9	14,0	14,4	14,5	1,3	0,1
Superior universitaria 2/	15,9	16,2	15,0	16,0	15,2	15,9	15,6	13,0	13,8	16,9	16,6	1,0	-0,3

Continúa...

CUADRO Nº 4.17
PERÚ: NIVEL DE EDUCACIÓN DE LA POBLACIÓN DE 15 Y MÁS AÑOS DE EDAD, SEGÚN DEPARTAMENTO, 2013-2023
(Porcentaje)

Nivel Educativo/ Departamento	2013	2014	2015	2016	2017	2018	2019	2020	2021	2022	2023	Variación (pp)	
												2023/2019	2023/2022
Huancavelica	**100,0**	**100,0**	**100,0**	**100,0**	**100,0**	**100,0**	**100,0**	**100,0**	**100,0**	**100,0**	**100,0**		
Sin nivel/inicial	9,7	10,6	10,1	9,2	9,7	8,2	8,5	6,4	5,6	5,8	6,1	-2,4	0,3
Primaria 1/	31,7	33,7	29,9	29,7	30,2	29,5	29,8	25,3	27,0	24,2	24,2	-5,6	0,0
Secundaria	43,8	41,5	44,2	42,6	43,5	44,1	42,4	46,9	47,7	47,4	45,0	2,6	-2,4
Superior no universitaria	6,3	6,9	6,6	8,2	9,1	9,1	10,4	10,3	9,4	11,9	10,3	-0,1	-1,6
Superior universitaria 2/	8,6	7,2	9,3	10,3	7,5	9,1	8,9	11,0	10,3	10,7	14,5	5,6	3,8
Huánuco	**100,0**	**100,0**	**100,0**	**100,0**	**100,0**	**100,0**	**100,0**	**100,0**	**100,0**	**100,0**	**100,0**		
Sin nivel/inicial	11,2	9,0	8,9	8,6	8,8	8,7	8,8	7,6	9,2	9,7	8,6	-0,2	-1,1
Primaria 1/	32,5	35,5	34,8	35,7	34,1	33,4	32,0	33,2	33,4	32,9	31,6	-0,4	-1,3
Secundaria	36,3	37,6	37,3	36,5	36,9	36,6	38,1	36,8	38,0	37,9	37,4	-0,7	-0,5
Superior no universitaria	7,0	6,4	5,5	5,5	7,5	7,5	7,8	8,3	7,5	8,1	10,6	2,8	2,5
Superior universitaria 2/	13,0	11,5	13,6	13,7	12,8	13,7	13,3	14,0	11,8	11,4	11,7	-1,6	0,3
Ica	**100,0**	**100,0**	**100,0**	**100,0**	**100,0**	**100,0**	**100,0**	**100,0**	**100,0**	**100,0**	**100,0**		
Sin nivel/inicial	1,9	1,7	1,6	1,9	1,4	1,4	1,6	1,9	2,2	2,3	1,6	0,0	-0,7
Primaria 1/	15,1	14,4	14,6	12,8	13,0	12,4	11,8	13,2	14,5	13,3	11,7	-0,1	-1,6
Secundaria	46,5	47,6	47,9	49,1	50,0	47,6	46,4	48,3	48,9	48,3	47,7	1,3	-0,6
Superior no universitaria	18,5	17,7	17,7	19,2	17,4	19,1	21,5	19,4	18,4	20,1	21,2	-0,3	1,1
Superior universitaria 2/	18,1	18,6	18,1	17,1	18,2	19,5	18,7	17,2	16,0	16,0	17,7	-1,0	1,7
Junín	**100,0**	**100,0**	**100,0**	**100,0**	**100,0**	**100,0**	**100,0**	**100,0**	**100,0**	**100,0**	**100,0**		
Sin nivel/inicial	4,4	4,7	4,3	4,4	3,8	4,2	4,3	3,8	4,4	3,8	3,2	-1,1	-0,6
Primaria 1/	22,7	22,6	23,4	24,5	24,6	23,8	23,2	21,3	22,3	20,3	19,1	-4,1	-1,2
Secundaria	43,1	43,8	43,6	43,2	43,1	43,5	41,0	44,5	43,7	45,5	44,8	3,8	-0,7
Superior no universitaria	12,3	10,8	12,0	11,3	13,2	11,6	13,3	12,6	14,0	13,6	14,8	1,5	1,2
Superior universitaria 2/	17,5	18,0	16,7	16,5	15,4	16,9	18,3	17,8	15,7	16,8	18,2	-0,1	1,4
La Libertad	**100,0**	**100,0**	**100,0**	**100,0**	**100,0**	**100,0**	**100,0**	**100,0**	**100,0**	**100,0**	**100,0**		
Sin nivel/inicial	5,3	4,5	4,8	4,6	4,8	4,4	4,1	3,6	4,1	3,8	3,5	-0,6	-0,3
Primaria 1/	27,2	27,0	27,3	26,6	26,4	24,8	24,7	23,6	23,6	23,6	22,9	-1,8	-0,7
Secundaria	39,7	40,1	38,2	40,7	40,1	40,5	41,5	42,7	44,1	43,1	44,6	3,1	1,5
Superior no universitaria	12,2	13,5	13,1	12,3	13,0	13,9	13,4	15,0	12,9	14,3	13,3	-0,1	-1,0
Superior universitaria 2/	15,6	14,9	16,6	15,8	15,7	16,3	16,3	15,1	15,2	15,3	15,8	-0,5	0,5
Lambayeque	**100,0**	**100,0**	**100,0**	**100,0**	**100,0**	**100,0**	**100,0**	**100,0**	**100,0**	**100,0**	**100,0**		
Sin nivel/inicial	5,4	4,7	4,9	5,6	4,8	4,8	4,6	4,2	4,0	4,3	3,9	-0,7	-0,4
Primaria 1/	25,2	23,7	22,0	20,8	21,9	21,3	20,9	19,8	20,4	19,6	19,5	-1,4	-0,1
Secundaria	45,0	46,3	46,9	45,1	45,3	44,1	45,0	45,5	47,8	47,0	47,7	2,7	0,7
Superior no universitaria	12,5	12,5	12,3	14,0	13,7	14,4	14,5	14,7	14,5	14,8	13,3	-1,2	-1,5
Superior universitaria 2/	11,9	12,8	13,9	14,5	14,4	15,4	15,1	15,8	13,3	14,3	15,6	0,5	1,3
Lima Metropolitana 3/	**100,0**	**100,0**	**100,0**	**100,0**	**100,0**	**100,0**	**100,0**	**100,0**	**100,0**	**100,0**	**100,0**		
Sin nivel/inicial	1,6	1,6	1,5	1,6	1,5	1,2	1,6	1,4	1,5	1,4	1,5	-0,1	0,1
Primaria 1/	11,5	10,8	10,5	10,8	10,1	10,6	10,4	10,5	10,2	9,6	9,7	-0,7	0,1
Secundaria	48,3	49,4	50,0	47,3	48,2	47,5	46,6	48,9	50,0	50,2	47,9	1,3	-2,3
Superior no universitaria	16,4	15,5	15,1	16,8	16,0	16,2	17,2	16,7	16,5	17,1	17,5	0,3	0,4
Superior universitaria 2/	22,2	22,6	22,9	23,5	24,2	24,6	24,2	22,6	21,8	21,7	23,3	-0,9	1,6
Lima 4/	**100,0**	**100,0**	**100,0**	**100,0**	**100,0**	**100,0**	**100,0**	**100,0**	**100,0**	**100,0**	**100,0**		
Sin nivel/inicial	3,4	3,2	2,8	3,5	3,0	2,9	2,8	2,7	2,4	2,9	2,9	0,1	0,0
Primaria 1/	22,7	21,5	21,2	21,2	21,8	20,8	21,4	19,6	19,4	18,8	17,9	-3,5	-0,9
Secundaria	47,8	50,8	52,3	50,6	50,2	50,5	49,7	50,5	51,1	49,5	49,7	0,0	0,2
Superior no universitaria	12,0	11,0	11,4	11,1	11,3	10,9	13,1	12,9	12,1	12,5	12,8	-0,3	0,3
Superior universitaria 2/	14,0	13,5	12,3	13,6	13,6	14,9	13,0	14,2	15,0	16,2	16,7	3,7	0,5
Loreto	**100,0**	**100,0**	**100,0**	**100,0**	**100,0**	**100,0**	**100,0**	**100,0**	**100,0**	**100,0**	**100,0**		
Sin nivel/inicial	2,9	3,0	4,2	3,8	4,3	3,4	3,3	2,8	2,4	2,6	2,7	-0,6	0,1
Primaria 1/	32,2	30,6	31,4	31,9	30,6	29,5	30,5	27,4	30,3	28,4	28,0	-2,5	-0,4
Secundaria	46,8	46,1	45,8	47,1	44,2	47,0	44,6	47,6	49,1	50,1	50,1	5,5	0,0
Superior no universitaria	9,3	10,4	9,7	9,7	10,7	10,6	12,1	13,4	10,8	10,7	11,4	-0,7	0,7
Superior universitaria 2/	8,8	9,8	8,9	7,5	10,1	9,5	9,4	8,8	7,5	8,3	7,8	-1,6	-0,5

Continúa...

CUADRO Nº 4.17
PERÚ: NIVEL DE EDUCACIÓN DE LA POBLACIÓN DE 15 Y MÁS AÑOS DE EDAD, SEGÚN DEPARTAMENTO, 2013-2023
(Porcentaje)

Conclusión.

Nivel Educativo/ Departamento	2013	2014	2015	2016	2017	2018	2019	2020	2021	2022	2023	Variación (pp)	
												2023/2019	2023/2022
Madre de Dios	**100,0**	**100,0**	**100,0**	**100,0**	**100,0**	**100,0**	**100,0**	**100,0**	**100,0**	**100,0**	**100,0**		
Sin nivel/inicial	2,0	2,5	2,5	2,4	2,0	2,2	2,1	3,1	2,6	1,9	2,4	0,3	0,5
Primaria 1/	20,5	20,8	19,8	19,7	20,2	17,8	15,8	17,1	22,9	20,6	18,4	2,6	-2,2
Secundaria	48,6	49,1	53,6	52,0	50,1	47,5	52,4	50,3	48,2	51,0	50,1	-2,3	-0,9
Superior no universitaria	13,4	12,2	11,5	13,8	15,9	15,5	14,2	13,3	12,1	13,4	14,8	0,6	1,4
Superior universitaria 2/	15,5	15,5	12,6	12,1	11,8	16,9	15,5	16,1	14,3	13,1	14,3	-1,2	1,2
Moquegua	**100,0**	**100,0**	**100,0**	**100,0**	**100,0**	**100,0**	**100,0**	**100,0**	**100,0**	**100,0**	**100,0**		
Sin nivel/inicial	3,6	3,0	3,8	2,9	3,1	3,2	3,1	2,4	2,7	2,2	1,7	-1,4	-0,5
Primaria 1/	18,4	18,0	18,2	17,3	16,4	17,5	16,4	14,1	12,7	13,4	13,6	-2,8	0,2
Secundaria	41,1	40,4	41,2	40,3	41,3	38,6	37,2	42,4	43,4	42,8	42,5	5,3	-0,3
Superior no universitaria	18,6	18,5	17,6	18,7	19,5	20,3	21,9	21,2	24,9	21,1	20,9	-1,0	-0,2
Superior universitaria 2/	18,3	20,1	19,2	20,9	19,7	20,4	21,4	19,9	16,2	20,5	21,2	-0,2	0,7
Pasco	**100,0**	**100,0**	**100,0**	**100,0**	**100,0**	**100,0**	**100,0**	**100,0**	**100,0**	**100,0**	**100,0**		
Sin nivel/inicial	4,7	4,8	4,8	4,7	5,3	4,6	4,8	3,9	4,1	4,5	3,8	-1,0	-0,7
Primaria 1/	24,4	26,1	24,0	24,0	22,5	22,8	20,5	20,9	22,7	21,8	21,0	0,5	-0,8
Secundaria	42,1	43,2	44,7	43,9	45,8	44,2	48,1	44,3	48,1	43,4	46,9	-1,2	3,5
Superior no universitaria	10,7	10,6	11,1	11,5	12,1	12,6	13,2	13,3	10,8	14,3	13,2	0,0	-1,1
Superior universitaria 2/	18,1	15,3	15,4	15,9	14,3	15,8	13,4	17,7	14,3	16,0	15,1	1,7	-0,9
Piura	**100,0**	**100,0**	**100,0**	**100,0**	**100,0**	**100,0**	**100,0**	**100,0**	**100,0**	**100,0**	**100,0**		
Sin nivel/inicial	6,1	5,7	5,3	5,7	5,2	5,8	4,7	4,2	4,2	4,1	3,9	-0,8	-0,2
Primaria 1/	30,3	29,6	31,6	30,1	28,6	29,0	27,4	29,1	29,5	27,1	27,7	0,3	0,6
Secundaria	40,3	41,6	42,0	41,8	41,7	41,1	42,1	43,1	44,2	47,0	44,7	2,6	-2,3
Superior no universitaria	14,0	13,1	12,1	13,5	13,6	14,0	13,9	13,9	13,6	12,9	14,4	0,5	1,5
Superior universitaria 2/	9,3	10,0	9,0	8,9	10,9	10,2	11,9	9,7	8,5	9,0	9,3	-2,6	0,3
Puno	**100,0**	**100,0**	**100,0**	**100,0**	**100,0**	**100,0**	**100,0**	**100,0**	**100,0**	**100,0**	**100,0**		
Sin nivel/inicial	6,9	6,9	6,0	5,7	6,3	5,1	4,9	5,0	4,7	4,6	4,1	-0,8	-0,5
Primaria 1/	24,9	25,6	25,0	25,7	24,0	24,6	24,1	22,1	23,6	19,9	20,1	-4,0	0,2
Secundaria	42,6	39,8	44,4	43,0	43,5	42,6	43,6	46,6	46,5	50,7	49,0	5,4	-1,7
Superior no universitaria	8,7	10,2	8,6	10,0	9,7	10,0	11,1	11,5	10,8	11,3	12,4	1,3	1,1
Superior universitaria 2/	16,9	17,6	16,0	15,5	16,6	17,7	16,3	14,8	14,4	13,5	14,5	-1,8	1,0
San Martín	**100,0**	**100,0**	**100,0**	**100,0**	**100,0**	**100,0**	**100,0**	**100,0**	**100,0**	**100,0**	**100,0**		
Sin nivel/inicial	3,6	3,8	3,6	4,1	4,5	3,7	3,9	3,7	4,0	3,5	3,3	-0,6	-0,2
Primaria 1/	36,8	40,9	39,1	37,9	38,4	36,3	35,1	38,2	40,3	37,5	36,7	1,6	-0,8
Secundaria	38,8	36,7	38,7	39,3	36,7	39,4	39,3	40,6	37,8	39,6	40,1	0,8	0,5
Superior no universitaria	12,5	9,9	10,4	11,2	11,6	12,0	10,9	10,0	10,3	10,8	11,5	0,6	0,7
Superior universitaria 2/	8,3	8,6	8,2	7,6	8,8	8,7	10,9	7,6	7,6	8,5	8,4	-2,5	-0,1
Tacna	**100,0**	**100,0**	**100,0**	**100,0**	**100,0**	**100,0**	**100,0**	**100,0**	**100,0**	**100,0**	**100,0**		
Sin nivel/inicial	2,4	3,0	2,5	2,7	2,5	2,3	2,3	2,1	2,5	1,8	1,8	-0,5	0,0
Primaria 1/	17,5	17,2	16,5	15,1	16,9	15,4	15,7	13,5	14,8	13,8	14,7	-1,0	0,9
Secundaria	45,2	48,6	48,6	46,4	46,8	46,6	44,7	47,0	48,3	49,1	48,7	4,0	-0,4
Superior no universitaria	13,3	12,7	13,0	13,4	13,2	14,1	15,2	13,8	14,6	13,9	16,0	0,8	2,1
Superior universitaria 2/	21,6	18,6	19,4	22,4	20,6	21,6	22,1	23,6	19,8	21,4	18,8	-3,3	-2,6
Tumbes	**100,0**	**100,0**	**100,0**	**100,0**	**100,0**	**100,0**	**100,0**	**100,0**	**100,0**	**100,0**	**100,0**		
Sin nivel/inicial	2,1	2,6	1,7	2,1	2,0	1,7	1,8	2,1	2,4	2,1	1,8	0,0	-0,3
Primaria 1/	26,1	22,7	23,2	22,1	22,9	22,2	22,2	23,1	24,5	21,1	23,5	1,3	2,4
Secundaria	44,2	47,8	48,0	48,1	45,5	49,2	46,8	51,4	45,8	48,3	47,2	0,4	-1,1
Superior no universitaria	15,2	14,3	14,7	15,6	17,1	15,4	15,5	12,8	17,0	16,5	16,2	0,7	-0,3
Superior universitaria 2/	12,4	12,5	12,4	12,0	12,6	11,4	13,7	10,6	10,2	12,0	11,2	-2,5	-0,8
Ucayali	**100,0**	**100,0**	**100,0**	**100,0**	**100,0**	**100,0**	**100,0**	**100,0**	**100,0**	**100,0**	**100,0**		
Sin nivel/inicial	3,8	4,0	2,7	3,4	2,6	3,0	2,9	2,3	3,7	2,4	2,3	-0,6	-0,1
Primaria 1/	26,3	27,2	25,2	25,2	26,4	23,1	23,1	23,5	25,6	24,0	24,7	1,6	0,7
Secundaria	47,1	48,6	49,4	49,3	48,9	49,2	51,1	50,3	52,0	49,8	49,4	-1,7	-0,4
Superior no universitaria	12,1	10,9	12,8	11,8	11,2	12,9	11,2	12,4	10,6	13,7	12,3	1,1	-1,4
Superior universitaria 2/	10,7	9,4	10,0	10,3	10,8	11,7	11,7	11,5	8,2	10,1	11,4	-0,3	1,3

1/ A partir del año 2017, incluye educación básica especial.
2/ Incluye Post grado.
3/ Denominación establecida mediante Ley N° 31140, las publicaciones estadísticas referidas a la Provincia de Lima se denominarán en adelante, Lima Metropolitana y comprende los 43 distritos.
4/ Denominación establecida mediante Ley N° 31140, las publicaciones estadísticas referidas a la Región Lima, se denominarán en adelante Departamento de Lima y comprende las provincias de: Barranca, Cajatambo, Canta, Cañete, Huaral, Huarochirí, Huaura, Oyón y Yauyos.
Fuente: Instituto Nacional de Estadística e Informática - Encuesta Nacional de Hogares.

CUADRO Nº 4.18
PERÚ: NIVEL DE EDUCACIÓN DE LA POBLACIÓN MASCULINA DE 15 Y MÁS AÑOS DE EDAD, SEGÚN DEPARTAMENTO, 2013-2023
(Porcentaje)

Nivel educativo/ Departamento	2013	2014	2015	2016	2017	2018	2019	2020	2021	2022	2023	Variación (pp)	
												2023/2019	2023/2022
Total	**100,0**	**100,0**	**100,0**	**100,0**	**100,0**	**100,0**	**100,0**	**100,0**	**100,0**	**100,0**	**100,0**		
Sin nivel/inicial	1,8	1,7	1,7	1,8	1,7	1,5	1,6	1,4	1,4	1,5	1,4	-0,2	-0,1
Primaria 1/	20,1	20,0	19,7	19,3	19,2	18,5	18,1	17,6	18,0	17,1	16,4	-1,7	-0,7
Secundaria	47,5	48,7	49,7	48,6	48,5	48,0	47,9	49,8	50,5	50,5	50,3	2,4	-0,2
Superior no universitaria	13,3	12,6	12,0	13,0	12,9	13,7	13,9	14,2	13,8	14,3	14,4	0,5	0,1
Superior universitaria 2/	17,3	17,0	16,9	17,3	17,7	18,2	18,4	17,1	16,3	16,7	17,5	-0,9	0,8
Amazonas	**100,0**	**100,0**	**100,0**	**100,0**	**100,0**	**100,0**	**100,0**	**100,0**	**100,0**	**100,0**	**100,0**		
Sin nivel/inicial	2,8	2,5	2,3	2,6	2,5	2,7	2,5	2,1	1,2	2,4	1,6	-0,9	-0,8
Primaria 1/	42,3	37,6	37,3	36,8	35,9	35,6	31,9	32,9	31,7	30,1	29,0	-2,9	-1,1
Secundaria	36,6	40,8	41,7	41,8	40,7	42,6	45,4	43,6	45,9	45,9	45,1	-0,3	-0,8
Superior no universitaria	8,8	10,0	7,0	7,9	7,9	8,5	8,4	10,9	10,1	10,5	13,7	5,3	3,2
Superior universitaria 2/	9,5	9,1	11,6	10,8	13,0	10,6	11,8	10,5	11,1	11,1	10,5	-1,3	-0,6
Áncash	**100,0**	**100,0**	**100,0**	**100,0**	**100,0**	**100,0**	**100,0**	**100,0**	**100,0**	**100,0**	**100,0**		
Sin nivel/inicial	2,3	2,0	2,5	2,5	2,7	2,4	2,3	2,4	2,4	2,2	2,0	-0,3	-0,2
Primaria 1/	25,7	25,5	24,3	23,6	23,2	22,6	23,3	23,2	23,0	21,4	19,1	-4,2	-2,3
Secundaria	45,4	45,7	48,5	46,6	48,3	48,1	45,5	47,5	46,9	48,5	48,9	3,4	0,4
Superior no universitaria	12,8	11,3	11,5	11,3	11,3	11,2	12,9	12,3	11,1	11,2	12,8	-0,1	1,6
Superior universitaria 2/	13,7	15,5	13,3	16,0	14,6	15,8	16,0	14,5	16,5	16,8	17,2	1,2	0,4
Apurímac	**100,0**	**100,0**	**100,0**	**100,0**	**100,0**	**100,0**	**100,0**	**100,0**	**100,0**	**100,0**	**100,0**		
Sin nivel/inicial	3,5	4,3	2,8	3,9	3,3	3,3	3,1	3,8	1,7	2,2	2,3	-0,8	0,1
Primaria 1/	28,1	29,0	25,2	25,7	25,8	25,8	21,2	20,3	24,5	23,1	21,5	0,3	-1,6
Secundaria	41,9	42,5	47,6	48,2	48,8	50,9	50,6	50,5	47,5	48,9	50,6	0,0	1,7
Superior no universitaria	9,0	8,7	10,9	11,1	10,1	8,9	10,1	12,4	11,7	9,6	11,1	1,0	1,5
Superior universitaria 2/	17,5	15,5	13,6	11,2	12,0	11,1	15,0	12,9	14,5	16,2	14,5	-0,5	-1,7
Arequipa	**100,0**	**100,0**	**100,0**	**100,0**	**100,0**	**100,0**	**100,0**	**100,0**	**100,0**	**100,0**	**100,0**		
Sin nivel/inicial	1,1	0,8	1,2	0,8	0,9	0,5	1,0	0,8	0,7	0,6	0,4	-0,6	-0,2
Primaria 1/	13,5	13,5	12,0	13,0	12,0	12,2	11,5	11,3	10,0	11,3	11,3	-0,2	0,0
Secundaria	45,6	46,4	48,2	47,0	47,3	46,3	46,4	48,4	49,0	45,6	46,5	0,1	0,9
Superior no universitaria	17,0	18,1	17,0	17,9	17,0	18,2	17,6	18,2	18,8	18,9	19,3	1,7	0,4
Superior universitaria 2/	22,7	21,1	21,6	21,4	22,7	22,8	23,5	21,3	21,6	23,7	22,4	-1,1	-1,3
Ayacucho	**100,0**	**100,0**	**100,0**	**100,0**	**100,0**	**100,0**	**100,0**	**100,0**	**100,0**	**100,0**	**100,0**		
Sin nivel/inicial	3,4	2,8	2,5	2,9	2,2	2,1	2,7	1,6	2,9	1,9	1,8	-0,9	-0,1
Primaria 1/	27,3	27,1	25,4	27,9	24,7	24,9	24,4	22,8	20,7	22,2	21,2	-3,2	-1,0
Secundaria	45,2	49,5	50,2	45,4	49,4	47,7	49,1	51,2	53,8	49,2	50,4	1,3	1,2
Superior no universitaria	10,2	7,5	8,6	10,8	11,5	11,9	10,6	10,0	9,7	11,6	13,5	2,9	1,9
Superior universitaria 2/	13,9	13,1	13,3	13,0	12,1	13,3	13,2	14,4	12,9	15,1	13,1	-0,1	-2,0
Cajamarca	**100,0**	**100,0**	**100,0**	**100,0**	**100,0**	**100,0**	**100,0**	**100,0**	**100,0**	**100,0**	**100,0**		
Sin nivel/inicial	3,1	3,5	3,2	3,9	3,1	3,3	3,1	3,0	2,8	3,1	3,2	0,1	0,1
Primaria 1/	40,4	40,7	39,0	40,6	40,4	38,6	37,2	35,1	34,1	34,2	32,7	-4,5	-1,5
Secundaria	38,1	38,4	41,6	38,8	39,7	38,2	39,0	40,0	40,5	41,6	41,9	2,9	0,3
Superior no universitaria	7,8	8,1	7,0	7,1	7,6	8,1	8,6	8,5	10,0	8,8	9,4	0,8	0,6
Superior universitaria 2/	10,6	9,2	9,2	9,5	9,2	11,8	12,1	13,4	12,7	12,3	12,6	0,5	0,3
Prov. Const. del Callao	**100,0**	**100,0**	**100,0**	**100,0**	**100,0**	**100,0**	**100,0**	**100,0**	**100,0**	**100,0**	**100,0**		
Sin nivel/inicial	0,5	0,7	1,1	0,8	0,4	0,5	0,4	0,5	1,0	0,8	0,5	0,1	-0,3
Primaria 1/	10,2	8,6	9,2	9,3	8,5	8,4	7,6	9,0	7,8	9,3	8,2	0,6	-1,1
Secundaria	54,8	58,2	59,5	54,7	56,1	55,8	54,2	56,3	58,2	58,7	56,2	2,0	-2,5
Superior no universitaria	18,3	16,5	15,5	19,5	16,9	18,7	19,0	17,7	15,7	15,5	18,3	-0,7	2,8
Superior universitaria 2/	16,3	16,1	14,7	15,7	18,1	16,6	18,7	16,4	17,4	15,8	16,8	-1,9	1,0
Cusco	**100,0**	**100,0**	**100,0**	**100,0**	**100,0**	**100,0**	**100,0**	**100,0**	**100,0**	**100,0**	**100,0**		
Sin nivel/inicial	2,4	2,5	2,9	1,5	1,8	1,7	1,8	1,5	1,9	1,9	2,7	0,9	0,8
Primaria 1/	22,2	25,1	23,9	24,0	24,7	23,1	23,3	22,3	21,5	20,6	19,4	-3,9	-1,2
Secundaria	44,8	44,0	47,1	45,2	45,2	44,3	45,6	46,8	47,3	46,3	45,7	0,1	-0,6
Superior no universitaria	13,5	11,2	10,0	12,3	12,1	13,6	13,0	15,5	14,9	13,5	14,3	1,3	0,8
Superior universitaria 2/	17,1	17,2	16,1	17,1	16,2	17,2	16,3	13,9	14,5	17,7	17,8	1,5	0,1

Continúa...

CUADRO Nº 4.18
PERÚ: NIVEL DE EDUCACIÓN DE LA POBLACIÓN MASCULINA DE 15 Y MÁS AÑOS DE EDAD, SEGÚN DEPARTAMENTO, 2013-2023
(Porcentaje)

Nivel educativo/ Departamento	2013	2014	2015	2016	2017	2018	2019	2020	2021	2022	2023	Variación (pp)	
												2023/2019	2023/2022
Huancavelica	**100,0**	**100,0**	**100,0**	**100,0**	**100,0**	**100,0**	**100,0**	**100,0**	**100,0**	**100,0**	**100,0**		
Sin nivel/inicial	3,0	3,1	3,6	2,8	3,8	2,9	3,5	2,1	1,5	2,1	2,3	-1,2	0,2
Primaria 1/	29,2	32,5	27,0	25,4	26,1	26,9	26,9	21,2	22,9	18,9	21,0	-5,9	2,1
Secundaria	50,0	48,3	51,9	50,2	51,3	50,5	49,0	52,9	54,0	54,2	51,3	2,3	-2,9
Superior no universitaria	7,5	8,3	6,3	10,3	11,1	10,5	11,6	11,3	10,3	12,8	9,0	-2,6	-3,8
Superior universitaria 2/	10,3	7,8	11,1	11,3	7,7	9,2	9,0	12,5	11,4	12,1	16,4	7,4	4,3
Huánuco	**100,0**	**100,0**	**100,0**	**100,0**	**100,0**	**100,0**	**100,0**	**100,0**	**100,0**	**100,0**	**100,0**		
Sin nivel/inicial	5,5	3,3	4,0	3,9	3,3	3,6	3,8	2,8	3,7	4,3	3,3	-0,5	-1,0
Primaria 1/	33,8	36,2	34,8	35,6	34,9	34,5	32,1	33,1	34,5	33,4	31,4	-0,7	-2,0
Secundaria	41,3	42,0	42,1	41,0	40,8	42,0	42,8	41,0	42,0	41,9	42,3	-0,5	0,4
Superior no universitaria	6,5	6,4	5,1	5,2	5,9	6,3	7,7	8,4	7,3	7,8	10,2	2,5	2,4
Superior universitaria 2/	13,0	12,1	14,0	14,3	15,1	13,6	13,6	14,8	12,5	12,6	12,8	-0,8	0,2
Ica	**100,0**	**100,0**	**100,0**	**100,0**	**100,0**	**100,0**	**100,0**	**100,0**	**100,0**	**100,0**	**100,0**		
Sin nivel/inicial	0,9	0,5	0,5	0,9	0,6	0,6	1,3	1,2	1,2	1,0	0,6	-0,7	-0,4
Primaria 1/	12,0	12,7	12,7	10,8	10,1	10,1	10,4	11,3	12,2	11,2	8,5	-1,9	-2,7
Secundaria	50,9	49,8	50,9	52,1	53,5	50,4	48,1	51,7	50,3	53,2	53,2	5,1	0,0
Superior no universitaria	19,1	16,7	17,0	17,7	16,7	18,5	21,5	17,6	19,3	18,1	20,0	-1,5	1,9
Superior universitaria 2/	17,1	20,3	18,9	18,6	19,0	20,4	18,6	18,1	17,0	16,5	17,7	-0,9	1,2
Junín	**100,0**	**100,0**	**100,0**	**100,0**	**100,0**	**100,0**	**100,0**	**100,0**	**100,0**	**100,0**	**100,0**		
Sin nivel/inicial	1,4	2,0	1,7	1,4	1,1	1,4	1,2	1,0	1,5	1,6	1,1	-0,1	-0,5
Primaria 1/	19,8	20,3	20,8	21,6	21,6	21,3	20,8	18,6	19,5	17,6	15,3	-5,5	-2,3
Secundaria	46,6	48,0	47,9	48,9	48,1	49,3	46,1	49,8	48,6	50,1	51,2	5,1	1,1
Superior no universitaria	12,9	10,7	12,3	11,2	13,5	12,3	13,9	12,8	14,7	14,9	14,9	1,0	0,0
Superior universitaria 2/	19,3	18,9	17,3	16,8	15,7	15,6	18,0	17,7	15,8	15,9	17,6	-0,4	1,7
La Libertad	**100,0**	**100,0**	**100,0**	**100,0**	**100,0**	**100,0**	**100,0**	**100,0**	**100,0**	**100,0**	**100,0**		
Sin nivel/inicial	2,9	2,1	2,2	2,8	2,2	2,3	2,2	2,2	1,8	2,0	1,4	-0,8	-0,6
Primaria 1/	27,2	26,4	26,8	24,6	25,6	23,7	24,4	22,2	22,5	22,4	21,6	-2,8	-0,8
Secundaria	42,4	44,7	41,3	43,5	42,9	43,1	43,9	46,2	47,8	45,7	48,0	4,1	2,3
Superior no universitaria	11,3	11,9	11,6	12,6	13,2	14,0	11,8	14,5	13,0	14,6	13,2	1,4	-1,4
Superior universitaria 2/	16,2	14,9	18,0	16,5	16,1	16,8	17,8	14,8	15,0	15,3	15,7	-2,1	0,4
Lambayeque	**100,0**	**100,0**	**100,0**	**100,0**	**100,0**	**100,0**	**100,0**	**100,0**	**100,0**	**100,0**	**100,0**		
Sin nivel/inicial	2,8	2,4	2,4	2,7	3,0	3,1	2,5	1,7	1,6	2,4	1,6	-0,9	-0,8
Primaria 1/	23,1	22,4	19,4	18,3	19,3	18,5	18,1	16,3	18,6	17,1	16,9	-1,2	-0,2
Secundaria	50,5	49,4	52,3	51,2	50,7	47,0	49,5	49,6	50,8	51,4	52,0	2,5	0,6
Superior no universitaria	11,0	13,1	11,3	12,7	12,8	15,5	14,0	16,4	14,6	15,4	13,3	-0,7	-2,1
Superior universitaria 2/	12,5	12,8	14,6	15,0	14,2	15,9	15,8	16,0	14,3	13,7	16,1	0,3	2,4
Lima Metropolitana 3/	**100,0**	**100,0**	**100,0**	**100,0**	**100,0**	**100,0**	**100,0**	**100,0**	**100,0**	**100,0**	**100,0**		
Sin nivel/inicial	0,6	0,6	0,7	0,6	0,6	0,4	0,8	0,7	0,5	0,6	0,9	0,1	0,3
Primaria 1/	8,5	8,1	8,3	7,7	7,6	7,8	7,9	7,9	7,9	7,6	7,1	-0,8	-0,5
Secundaria	51,1	53,0	53,8	51,8	51,5	50,5	49,8	52,5	53,8	52,7	52,0	2,2	-0,7
Superior no universitaria	16,0	14,9	13,8	15,1	14,7	15,5	16,0	15,4	15,7	17,1	16,1	0,1	-1,0
Superior universitaria 2/	23,7	23,3	23,4	24,7	25,6	25,8	25,4	23,5	22,2	22,0	23,9	-1,5	1,9
Lima 4/	**100,0**	**100,0**	**100,0**	**100,0**	**100,0**	**100,0**	**100,0**	**100,0**	**100,0**	**100,0**	**100,0**		
Sin nivel/inicial	1,5	1,5	0,9	1,4	1,1	1,1	1,2	1,0	1,0	1,0	1,5	0,3	0,5
Primaria 1/	19,9	17,8	18,4	19,0	19,5	17,7	18,4	17,7	16,6	17,4	14,9	-3,5	-2,5
Secundaria	53,8	57,3	59,3	56,5	55,2	57,1	55,9	55,5	55,6	56,0	57,0	1,1	1,0
Superior no universitaria	11,8	10,8	10,3	10,0	10,2	9,6	11,1	13,1	11,7	11,4	11,3	0,2	-0,1
Superior universitaria 2/	13,1	12,5	11,0	13,1	14,0	14,5	13,4	12,7	15,0	14,2	15,3	1,9	1,1
Loreto	**100,0**	**100,0**	**100,0**	**100,0**	**100,0**	**100,0**	**100,0**	**100,0**	**100,0**	**100,0**	**100,0**		
Sin nivel/inicial	1,6	1,7	2,3	2,2	2,6	1,5	1,8	1,1	1,2	1,6	1,3	-0,5	-0,3
Primaria 1/	29,4	27,6	29,4	28,5	27,4	26,9	28,2	25,0	27,3	25,2	25,1	-3,1	-0,1
Secundaria	49,9	50,3	48,3	51,1	47,5	50,6	47,0	50,1	52,9	52,9	54,1	7,1	1,2
Superior no universitaria	10,0	10,3	10,2	9,5	11,4	10,8	12,5	14,1	10,3	10,5	11,4	-1,1	0,9
Superior universitaria 2/	9,1	10,1	9,8	8,5	11,1	10,3	10,4	9,7	8,4	9,7	8,0	-2,4	-1,7

Continúa...

CUADRO Nº 4.18
PERÚ: NIVEL DE EDUCACIÓN DE LA POBLACIÓN MASCULINA DE 15 Y MÁS AÑOS DE EDAD, SEGÚN DEPARTAMENTO, 2013-2023
(Porcentaje)

Conclusión.

Nivel educativo/ Departamento	2013	2014	2015	2016	2017	2018	2019	2020	2021	2022	2023	Variación (pp)	
												2023/2019	2023/2022
Madre de Dios	**100,0**	**100,0**	**100,0**	**100,0**	**100,0**	**100,0**	**100,0**	**100,0**	**100,0**	**100,0**	**100,0**		
Sin nivel/inicial	0,7	0,9	1,5	1,1	0,8	0,9	1,1	2,4	1,2	1,0	0,8	-0,3	-0,2
Primaria 1/	18,6	18,8	17,4	17,2	17,8	15,9	14,5	15,7	21,0	20,1	17,8	3,3	-2,3
Secundaria	52,1	53,5	57,3	55,1	53,5	51,2	57,1	52,7	53,3	52,7	51,9	-5,2	-0,8
Superior no universitaria	14,2	11,1	11,0	14,0	15,9	14,7	12,3	12,2	10,7	13,9	15,1	2,8	1,2
Superior universitaria 2/	14,4	15,6	12,8	12,6	12,0	17,4	15,0	17,0	13,7	12,3	14,4	-0,6	2,1
Moquegua	**100,0**	**100,0**	**100,0**	**100,0**	**100,0**	**100,0**	**100,0**	**100,0**	**100,0**	**100,0**	**100,0**		
Sin nivel/inicial	1,7	0,7	1,7	1,1	1,2	0,9	1,0	0,9	1,0	0,4	1,2	0,2	0,8
Primaria 1/	15,6	15,1	15,2	12,9	14,3	14,3	13,3	10,4	10,0	10,9	11,3	-2,0	0,4
Secundaria	44,9	44,2	45,2	43,9	44,1	42,9	40,4	45,6	46,7	47,3	44,0	3,6	-3,3
Superior no universitaria	19,8	20,6	19,8	21,7	20,5	21,3	23,9	23,3	27,1	23,2	22,2	-1,7	-1,0
Superior universitaria 2/	18,0	19,5	18,1	20,5	19,9	20,6	21,4	19,7	15,3	18,2	21,2	-0,2	3,0
Pasco	**100,0**	**100,0**	**100,0**	**100,0**	**100,0**	**100,0**	**100,0**	**100,0**	**100,0**	**100,0**	**100,0**		
Sin nivel/inicial	1,9	2,4	2,2	2,3	3,3	1,9	2,0	1,6	1,5	2,7	3,0	1,0	0,3
Primaria 1/	22,0	22,7	20,9	21,8	20,9	19,8	19,2	18,9	21,5	20,6	17,2	-2,0	-3,4
Secundaria	47,6	49,4	51,8	48,9	50,8	49,3	51,8	49,3	52,9	46,8	52,8	1,0	6,0
Superior no universitaria	9,9	10,0	10,7	12,0	11,7	12,0	14,3	14,9	10,4	12,9	10,8	-3,5	-2,1
Superior universitaria 2/	18,5	15,6	14,4	15,0	13,4	16,9	12,7	15,4	13,6	16,9	16,2	3,5	-0,7
Piura	**100,0**	**100,0**	**100,0**	**100,0**	**100,0**	**100,0**	**100,0**	**100,0**	**100,0**	**100,0**	**100,0**		
Sin nivel/inicial	3,9	3,5	3,0	3,3	2,8	3,7	2,5	2,0	2,7	2,4	2,2	-0,3	-0,2
Primaria 1/	29,0	28,0	30,3	29,8	26,4	27,6	25,5	27,1	26,9	25,1	25,8	0,3	0,7
Secundaria	44,0	46,2	46,3	45,1	46,4	44,0	45,9	47,6	48,1	50,9	48,5	2,6	-2,4
Superior no universitaria	13,4	12,6	11,6	12,6	13,1	14,0	14,0	13,3	14,2	13,2	14,9	0,9	1,7
Superior universitaria 2/	9,6	9,8	8,8	9,3	11,3	10,6	12,1	9,9	8,2	8,5	8,6	-3,5	0,1
Puno	**100,0**	**100,0**	**100,0**	**100,0**	**100,0**	**100,0**	**100,0**	**100,0**	**100,0**	**100,0**	**100,0**		
Sin nivel/inicial	1,5	1,6	1,4	1,7	2,2	1,0	1,6	1,8	1,4	1,4	1,4	-0,2	0,0
Primaria 1/	20,3	20,4	21,1	20,3	18,4	19,3	17,3	16,9	18,4	14,0	14,3	-3,0	0,3
Secundaria	48,1	45,9	48,5	48,6	50,1	49,0	50,9	52,4	53,6	58,4	55,0	4,1	-3,4
Superior no universitaria	10,0	12,2	10,1	12,4	11,0	11,2	12,1	14,3	12,4	11,7	13,0	0,9	1,3
Superior universitaria 2/	20,1	19,9	18,9	17,1	18,3	19,5	18,0	14,7	14,2	14,5	16,3	-1,7	1,8
San Martín	**100,0**	**100,0**	**100,0**	**100,0**	**100,0**	**100,0**	**100,0**	**100,0**	**100,0**	**100,0**	**100,0**		
Sin nivel/inicial	2,1	1,9	1,7	1,9	2,3	1,6	1,8	1,3	1,4	1,0	1,3	-0,5	0,3
Primaria 1/	35,6	39,9	37,0	37,5	39,3	36,2	34,8	38,2	41,7	37,4	36,6	1,8	-0,8
Secundaria	40,3	40,0	41,7	41,1	38,6	41,2	42,0	43,0	39,7	43,0	42,9	0,9	-0,1
Superior no universitaria	12,6	8,2	10,9	11,5	10,5	12,2	10,6	9,9	9,1	9,8	10,9	0,3	1,1
Superior universitaria 2/	9,2	10,0	8,6	7,9	9,3	8,8	10,8	7,5	8,1	8,8	8,2	-2,6	-0,6
Tacna	**100,0**	**100,0**	**100,0**	**100,0**	**100,0**	**100,0**	**100,0**	**100,0**	**100,0**	**100,0**	**100,0**		
Sin nivel/inicial	0,7	1,2	1,0	0,8	0,7	0,4	0,8	0,5	1,4	0,5	1,0	0,2	0,5
Primaria 1/	14,3	15,1	12,3	11,4	12,7	12,1	11,3	11,0	11,7	10,4	11,0	-0,3	0,6
Secundaria	50,8	51,8	52,8	50,7	52,0	51,4	49,5	52,3	51,5	52,9	53,8	4,3	0,9
Superior no universitaria	11,9	11,5	12,7	13,7	12,7	13,7	15,2	12,9	14,6	14,2	14,5	-0,7	0,3
Superior universitaria 2/	22,3	20,5	21,3	23,5	21,8	22,3	23,2	23,3	20,7	22,0	19,7	-3,5	-2,3
Tumbes	**100,0**	**100,0**	**100,0**	**100,0**	**100,0**	**100,0**	**100,0**	**100,0**	**100,0**	**100,0**	**100,0**		
Sin nivel/inicial	1,7	2,2	1,6	1,9	1,7	1,1	1,6	1,6	2,0	1,2	1,5	-0,1	0,3
Primaria 1/	24,2	20,5	22,4	20,3	21,9	19,7	20,9	21,9	23,8	20,4	23,2	2,3	2,8
Secundaria	46,4	51,2	49,9	51,6	47,8	51,3	47,3	53,2	47,3	51,4	50,0	2,7	-1,4
Superior no universitaria	14,0	13,2	13,0	14,4	16,1	15,2	15,2	12,6	16,8	14,9	14,4	-0,8	-0,5
Superior universitaria 2/	13,7	12,8	13,1	11,8	12,6	12,6	15,0	10,7	10,0	12,0	10,9	-4,1	-1,1
Ucayali	**100,0**	**100,0**	**100,0**	**100,0**	**100,0**	**100,0**	**100,0**	**100,0**	**100,0**	**100,0**	**100,0**		
Sin nivel/inicial	2,2	2,5	1,6	1,8	1,5	2,1	1,3	0,8	1,6	1,0	0,8	-0,5	-0,2
Primaria 1/	23,1	23,9	22,6	23,0	23,9	21,2	20,6	18,9	23,9	20,8	21,7	1,1	0,9
Secundaria	51,1	53,4	51,7	53,3	52,0	50,8	55,2	54,7	55,4	52,4	52,9	-2,3	0,5
Superior no universitaria	12,6	10,7	12,4	11,1	11,3	13,5	10,8	13,2	10,5	14,6	13,2	2,4	-1,4
Superior universitaria 2/	11,0	9,5	11,6	10,7	11,3	12,4	12,2	12,3	8,6	11,1	11,4	-0,8	0,3

1/ A partir del año 2017, incluye educación básica especial.
2/ Incluye Post grado.
3/ Denominación establecida mediante Ley N° 31140, las publicaciones estadísticas referidas a la Provincia de Lima se denominarán en adelante, Lima Metropolitana y comprende los 43 distritos.
4/ Denominación establecida mediante Ley N° 31140, las publicaciones estadísticas referidas a la Región Lima, se denominarán en adelante Departamento de Lima y comprende las provincias de: Barranca, Cajatambo, Canta, Cañete, Huaral, Huarochirí, Huaura, Oyón y Yauyos.
Fuente: Instituto Nacional de Estadística e Informática - Encuesta Nacional de Hogares.

CUADRO Nº 4.19
PERÚ: NIVEL DE EDUCACIÓN DE LA POBLACIÓN FEMENINA DE 15 Y MÁS AÑOS DE EDAD, SEGÚN DEPARTAMENTO, 2013-2023
(Porcentaje)

Nivel educativo/ Departamento	2013	2014	2015	2016	2017	2018	2019	2020	2021	2022	2023	Variación (pp)	
												2023/2019	2023/2022
Total	**100,0**	**100,0**	**100,0**	**100,0**	**100,0**	**100,0**	**100,0**	**100,0**	**100,0**	**100,0**	**100,0**		
Sin nivel/inicial	6,9	7,0	6,5	6,6	6,4	6,0	5,9	5,4	5,6	5,4	5,1	-0,8	-0,3
Primaria 1/	24,0	23,8	23,4	23,4	22,9	22,8	22,0	21,9	22,0	20,7	20,7	-1,3	0,0
Secundaria	40,0	40,0	41,1	39,8	40,3	40,3	40,0	41,9	42,4	43,1	41,6	1,6	-1,5
Superior no universitaria	13,6	13,3	13,1	14,2	14,0	13,9	14,9	14,5	14,3	14,6	15,5	0,6	0,9
Superior universitaria 2/	15,4	16,0	15,9	16,0	16,3	16,9	17,3	16,4	15,7	16,2	17,0	-0,3	0,8
Amazonas	**100,0**	**100,0**	**100,0**	**100,0**	**100,0**	**100,0**	**100,0**	**100,0**	**100,0**	**100,0**	**100,0**		
Sin nivel/inicial	10,4	10,4	8,5	10,0	10,4	8,7	9,5	7,3	7,6	6,6	5,9	-3,6	-0,7
Primaria 1/	41,5	41,1	41,1	40,0	37,4	37,4	35,7	38,6	36,7	36,9	35,7	0,0	-1,2
Secundaria	29,3	31,2	32,3	30,3	32,7	33,8	33,6	33,7	34,9	35,0	35,5	1,9	0,5
Superior no universitaria	10,6	9,7	8,5	8,4	9,3	10,3	9,7	10,6	10,7	12,0	13,5	3,8	1,5
Superior universitaria 2/	8,2	7,7	9,6	11,4	10,2	9,8	11,5	9,7	10,1	9,6	9,5	-2,0	-0,1
Áncash	**100,0**	**100,0**	**100,0**	**100,0**	**100,0**	**100,0**	**100,0**	**100,0**	**100,0**	**100,0**	**100,0**		
Sin nivel/inicial	9,6	10,3	10,1	8,8	10,1	10,2	9,3	8,4	8,2	8,8	7,7	-1,6	-1,1
Primaria 1/	27,7	27,7	28,4	26,0	26,6	26,5	26,0	26,1	25,6	24,3	23,1	-2,9	-1,2
Secundaria	38,3	36,3	38,2	39,2	39,4	39,0	36,9	39,7	38,3	40,5	41,1	4,2	0,6
Superior no universitaria	10,2	10,4	8,3	9,1	9,8	9,2	10,9	10,7	10,2	10,9	11,4	0,5	0,5
Superior universitaria 2/	14,2	15,4	15,1	17,0	14,1	15,2	16,9	15,1	17,7	15,6	16,6	-0,3	1,0
Apurímac	**100,0**	**100,0**	**100,0**	**100,0**	**100,0**	**100,0**	**100,0**	**100,0**	**100,0**	**100,0**	**100,0**		
Sin nivel/inicial	18,8	20,1	16,9	18,6	16,0	16,7	15,6	14,2	14,7	13,7	12,2	-3,4	-1,5
Primaria 1/	28,7	29,0	27,6	25,4	29,6	31,0	26,9	26,0	27,0	25,9	26,1	-0,8	0,2
Secundaria	32,5	27,4	33,1	37,2	32,0	31,6	32,2	36,8	36,0	35,8	39,1	6,9	3,3
Superior no universitaria	6,8	9,0	7,1	6,1	7,6	9,5	11,0	8,1	11,1	10,0	8,9	-2,1	-1,1
Superior universitaria 2/	13,2	14,5	15,3	12,7	14,8	11,2	14,3	14,8	11,3	14,6	13,7	-0,6	-0,9
Arequipa	**100,0**	**100,0**	**100,0**	**100,0**	**100,0**	**100,0**	**100,0**	**100,0**	**100,0**	**100,0**	**100,0**		
Sin nivel/inicial	5,1	5,6	5,4	5,4	4,6	5,0	3,7	4,1	4,3	3,4	4,0	0,3	0,6
Primaria 1/	18,1	19,2	17,6	16,4	18,0	17,4	16,2	16,4	18,7	16,4	16,1	-0,1	-0,3
Secundaria	39,7	37,8	40,7	41,2	39,6	40,1	39,1	40,1	39,7	40,6	38,8	-0,3	-1,8
Superior no universitaria	17,8	17,9	17,3	18,7	19,1	17,2	17,6	16,4	17,0	16,9	17,7	0,1	0,8
Superior universitaria 2/	19,3	19,4	19,1	18,3	18,7	20,3	23,5	23,0	20,3	22,7	23,4	-0,1	0,7
Ayacucho	**100,0**	**100,0**	**100,0**	**100,0**	**100,0**	**100,0**	**100,0**	**100,0**	**100,0**	**100,0**	**100,0**		
Sin nivel/inicial	16,6	16,8	15,2	13,6	13,1	14,3	13,5	11,3	13,0	11,4	11,0	-2,5	-0,4
Primaria 1/	30,6	29,5	29,2	30,5	28,6	27,2	28,0	27,6	25,2	24,5	21,5	-6,5	-3,0
Secundaria	33,8	34,4	37,9	33,7	36,2	37,9	35,9	37,6	39,3	40,3	39,9	4,0	-0,4
Superior no universitaria	9,7	8,7	7,6	10,7	10,5	9,0	11,3	11,8	13,1	12,8	14,2	2,9	1,4
Superior universitaria 2/	9,3	10,5	10,1	11,5	11,7	11,7	11,2	11,7	9,4	11,0	13,4	2,2	2,4
Cajamarca	**100,0**	**100,0**	**100,0**	**100,0**	**100,0**	**100,0**	**100,0**	**100,0**	**100,0**	**100,0**	**100,0**		
Sin nivel/inicial	15,4	16,0	14,1	16,1	14,3	12,6	13,4	12,5	11,2	13,0	12,2	-1,2	-0,8
Primaria 1/	41,0	40,7	41,5	42,0	42,8	43,8	38,6	39,3	38,8	36,5	35,1	-3,5	-1,4
Secundaria	26,0	26,6	26,2	27,1	28,6	25,6	31,0	30,5	30,4	30,9	32,9	1,9	2,0
Superior no universitaria	9,0	8,4	8,6	7,2	6,1	9,1	6,8	9,5	10,3	10,2	10,7	3,9	0,5
Superior universitaria 2/	8,5	8,3	9,6	7,6	8,2	8,9	10,2	8,3	9,3	9,4	9,1	-1,1	-0,3
Prov. Const. del Callao	**100,0**	**100,0**	**100,0**	**100,0**	**100,0**	**100,0**	**100,0**	**100,0**	**100,0**	**100,0**	**100,0**		
Sin nivel/inicial	2,1	1,9	2,5	2,7	2,9	2,3	2,6	2,2	2,4	2,9	1,7	-0,9	-1,2
Primaria 1/	17,0	15,3	15,3	13,1	13,2	14,7	12,5	12,7	12,9	13,8	13,3	0,8	-0,5
Secundaria	49,1	51,5	53,9	48,3	48,7	50,1	48,4	51,5	52,1	51,1	49,6	1,2	-1,5
Superior no universitaria	18,9	16,8	15,9	21,1	19,9	19,8	19,9	18,6	19,1	18,4	19,3	-0,6	0,9
Superior universitaria 2/	12,9	14,4	12,4	14,8	15,4	13,1	16,6	15,0	13,5	13,9	16,1	-0,5	2,2
Cusco	**100,0**	**100,0**	**100,0**	**100,0**	**100,0**	**100,0**	**100,0**	**100,0**	**100,0**	**100,0**	**100,0**		
Sin nivel/inicial	11,9	14,1	12,9	13,1	12,8	11,6	10,9	10,1	10,0	11,3	9,9	-1,0	-1,4
Primaria 1/	26,7	27,7	28,5	26,5	27,1	27,4	27,5	26,2	28,5	23,0	24,2	-3,3	1,2
Secundaria	34,0	32,7	33,5	32,0	32,9	34,1	33,3	39,6	35,4	34,4	35,9	2,6	1,5
Superior no universitaria	12,8	10,3	11,3	13,5	12,9	12,3	13,4	12,2	13,0	15,2	14,7	1,3	-0,5
Superior universitaria 2/	14,6	15,1	13,8	14,8	14,2	14,6	14,9	11,9	13,1	16,1	15,3	0,4	-0,8

Continúa...

CUADRO Nº 4.19
PERÚ: NIVEL DE EDUCACIÓN DE LA POBLACIÓN FEMENINA DE 15 Y MÁS AÑOS DE EDAD, SEGÚN DEPARTAMENTO, 2013-2023
(Porcentaje)

Nivel educativo/ Departamento	2013	2014	2015	2016	2017	2018	2019	2020	2021	2022	2023	Variación (pp)	
												2023/2019	2023/2022
Huancavelica	**100,0**	**100,0**	**100,0**	**100,0**	**100,0**	**100,0**	**100,0**	**100,0**	**100,0**	**100,0**	**100,0**		
Sin nivel/inicial	16,2	18,2	16,7	15,9	15,6	13,4	13,5	10,9	9,8	9,6	9,8	-3,7	0,2
Primaria 1/	34,1	34,9	32,8	34,0	34,4	32,1	32,6	29,5	31,3	29,6	27,4	-5,2	-2,2
Secundaria	37,6	34,6	36,3	34,8	35,8	37,7	35,9	40,7	41,3	40,5	38,6	2,7	-1,9
Superior no universitaria	5,1	5,6	6,9	6,0	7,0	7,8	9,1	9,3	8,5	11,0	11,6	2,5	0,6
Superior universitaria 2/	7,0	6,6	7,4	9,2	7,3	9,1	8,8	9,6	9,1	9,3	12,6	3,8	3,3
Huánuco	**100,0**	**100,0**	**100,0**	**100,0**	**100,0**	**100,0**	**100,0**	**100,0**	**100,0**	**100,0**	**100,0**		
Sin nivel/inicial	17,3	14,8	14,0	13,4	14,3	14,0	14,0	12,7	14,8	15,2	14,1	0,1	-1,1
Primaria 1/	31,0	34,8	34,7	35,7	33,1	32,4	31,9	33,3	32,3	32,5	31,8	-0,1	-0,7
Secundaria	31,0	33,0	32,3	31,9	32,9	31,0	33,2	32,6	34,0	33,8	32,5	-0,7	-1,3
Superior no universitaria	7,5	6,4	5,9	5,9	9,1	8,8	7,9	8,2	7,8	8,4	11,1	3,2	2,7
Superior universitaria 2/	13,1	10,9	13,1	13,1	10,5	13,9	12,9	13,2	11,1	10,1	10,6	-2,3	0,5
Ica	**100,0**	**100,0**	**100,0**	**100,0**	**100,0**	**100,0**	**100,0**	**100,0**	**100,0**	**100,0**	**100,0**		
Sin nivel/inicial	2,9	2,8	2,7	2,9	2,2	2,2	2,0	2,6	3,2	3,5	2,7	0,7	-0,8
Primaria 1/	18,1	16,2	16,6	14,8	15,5	14,7	13,2	15,0	16,8	15,5	14,8	1,6	-0,7
Secundaria	42,1	45,4	44,9	46,1	46,7	44,9	44,7	44,8	47,4	43,4	42,3	-2,4	-1,1
Superior no universitaria	17,8	18,8	18,5	20,7	18,2	19,6	21,4	21,3	17,5	22,2	22,4	1,0	0,2
Superior universitaria 2/	19,1	16,9	17,3	15,6	17,4	18,6	18,8	16,3	15,0	15,5	17,8	-1,0	2,3
Junín	**100,0**	**100,0**	**100,0**	**100,0**	**100,0**	**100,0**	**100,0**	**100,0**	**100,0**	**100,0**	**100,0**		
Sin nivel/inicial	7,5	7,5	7,0	7,5	6,6	7,0	7,4	6,6	7,3	6,1	5,3	-2,1	-0,8
Primaria 1/	25,8	25,0	26,0	27,5	27,3	26,3	25,5	24,0	25,2	23,0	23,0	-2,5	0,0
Secundaria	39,6	39,5	39,2	37,5	38,1	37,6	36,0	39,1	38,6	40,9	38,2	2,2	-2,7
Superior no universitaria	11,7	11,0	11,7	11,4	12,8	10,9	12,7	12,3	13,4	12,4	14,7	2,0	2,3
Superior universitaria 2/	15,5	17,1	16,1	16,1	15,2	18,2	18,5	18,0	15,5	17,7	18,8	0,3	1,1
La Libertad	**100,0**	**100,0**	**100,0**	**100,0**	**100,0**	**100,0**	**100,0**	**100,0**	**100,0**	**100,0**	**100,0**		
Sin nivel/inicial	7,7	6,8	7,4	6,3	7,3	6,5	6,0	4,9	6,4	5,5	5,5	-0,5	0,0
Primaria 1/	27,2	27,7	27,8	28,5	27,1	25,9	25,1	25,0	24,8	24,7	24,1	-1,0	-0,6
Secundaria	37,0	35,4	35,1	37,9	37,4	37,9	39,0	39,4	40,5	40,5	41,1	2,1	0,6
Superior no universitaria	13,0	15,1	14,5	12,1	12,8	13,8	15,0	15,3	12,8	14,0	13,4	-1,6	-0,6
Superior universitaria 2/	15,0	15,0	15,3	15,1	15,4	15,8	14,8	15,3	15,5	15,2	16,0	1,2	0,8
Lambayeque	**100,0**	**100,0**	**100,0**	**100,0**	**100,0**	**100,0**	**100,0**	**100,0**	**100,0**	**100,0**	**100,0**		
Sin nivel/inicial	7,8	6,9	7,2	8,2	6,4	6,3	6,5	6,5	6,1	6,1	6,1	-0,4	0,0
Primaria 1/	27,1	25,0	24,4	23,1	24,3	24,0	23,4	23,1	22,0	22,0	21,8	-1,6	-0,2
Secundaria	39,9	43,5	41,8	39,4	40,2	41,3	40,8	41,7	45,1	43,0	43,7	2,9	0,7
Superior no universitaria	13,9	11,9	13,3	15,2	14,5	13,3	14,9	13,0	14,5	14,2	13,3	-1,6	-0,9
Superior universitaria 2/	11,3	12,8	13,2	14,1	14,5	15,0	14,5	15,6	12,3	14,8	15,2	0,7	0,4
Lima Metropolitana 3/	**100,0**	**100,0**	**100,0**	**100,0**	**100,0**	**100,0**	**100,0**	**100,0**	**100,0**	**100,0**	**100,0**		
Sin nivel/inicial	2,5	2,6	2,2	2,5	2,4	2,0	2,2	2,1	2,4	2,1	2,2	0,0	0,1
Primaria 1/	14,3	13,3	12,5	13,7	12,3	13,2	12,7	12,8	12,3	11,4	12,1	-0,6	0,7
Secundaria	45,7	46,0	46,5	43,2	45,2	44,6	43,6	45,5	46,5	48,0	44,1	0,5	-3,9
Superior no universitaria	16,8	16,1	16,3	18,4	17,2	16,8	18,3	17,9	17,3	17,1	18,8	0,5	1,7
Superior universitaria 2/	20,8	22,0	22,4	22,3	22,9	23,4	23,2	21,7	21,5	21,4	22,8	-0,4	1,4
Lima 4/	**100,0**	**100,0**	**100,0**	**100,0**	**100,0**	**100,0**	**100,0**	**100,0**	**100,0**	**100,0**	**100,0**		
Sin nivel/inicial	5,4	4,8	4,7	5,5	4,7	4,6	4,3	4,4	3,8	4,6	4,3	0,0	-0,3
Primaria 1/	25,4	25,2	24,1	23,4	24,5	23,9	24,4	21,5	22,0	20,1	20,7	-3,7	0,6
Secundaria	42,0	44,3	45,2	45,0	45,1	44,2	43,6	45,7	46,7	43,6	42,7	-0,9	-0,9
Superior no universitaria	12,2	11,2	12,5	12,0	12,5	12,2	15,0	12,8	12,4	13,5	14,3	-0,7	0,8
Superior universitaria 2/	15,0	14,5	13,5	14,1	13,2	15,2	12,7	15,6	15,0	18,2	18,0	5,3	-0,2
Loreto	**100,0**	**100,0**	**100,0**	**100,0**	**100,0**	**100,0**	**100,0**	**100,0**	**100,0**	**100,0**	**100,0**		
Sin nivel/inicial	4,5	4,5	6,4	5,6	6,3	5,6	5,0	4,6	3,7	3,6	4,2	-0,8	0,6
Primaria 1/	35,4	34,2	33,7	35,7	34,2	32,6	33,2	30,1	33,8	32,0	31,3	-1,9	-0,7
Secundaria	43,1	41,3	42,9	42,6	40,5	42,8	42,0	44,8	44,7	46,8	45,4	3,4	-1,4
Superior no universitaria	8,5	10,6	9,0	9,8	10,0	10,3	11,7	12,6	11,5	10,9	11,4	-0,3	0,5
Superior universitaria 2/	8,5	9,4	7,9	6,3	9,0	8,6	8,2	7,9	6,4	6,7	7,6	-0,6	0,9

Continúa...

CUADRO Nº 4.19
PERÚ: NIVEL DE EDUCACIÓN DE LA POBLACIÓN FEMENINA DE 15 Y MÁS AÑOS DE EDAD, SEGÚN DEPARTAMENTO, 2013-2023
(Porcentaje)

Conclusión.

Nivel educativo/ Departamento	2013	2014	2015	2016	2017	2018	2019	2020	2021	2022	2023	Variación (pp)	
												2023/2019	2023/2022
Madre de Dios	**100,0**	**100,0**	**100,0**	**100,0**	**100,0**	**100,0**	**100,0**	**100,0**	**100,0**	**100,0**	**100,0**		
Sin nivel/inicial	3,9	4,8	4,0	4,2	3,7	4,3	3,7	4,2	4,6	3,2	4,8	1,1	1,6
Primaria 1/	23,4	23,8	23,5	23,4	23,7	20,6	17,5	19,2	25,6	21,4	19,4	1,9	-2,0
Secundaria	43,3	42,5	47,9	47,5	45,0	42,2	45,6	46,7	40,7	48,5	47,5	1,9	-1,0
Superior no universitaria	12,2	13,7	12,2	13,3	16,0	16,8	17,1	15,0	14,1	12,6	14,3	-2,8	1,7
Superior universitaria 2/	17,2	15,3	12,3	11,5	11,6	16,1	16,2	14,9	15,1	14,2	14,0	-2,2	-0,2
Moquegua	**100,0**	**100,0**	**100,0**	**100,0**	**100,0**	**100,0**	**100,0**	**100,0**	**100,0**	**100,0**	**100,0**		
Sin nivel/inicial	6,0	5,8	6,2	5,1	5,4	5,9	5,5	4,0	4,8	4,2	2,2	-3,3	-2,0
Primaria 1/	21,8	21,5	21,8	22,5	18,8	21,3	20,3	18,5	15,9	16,4	16,3	-4,0	-0,1
Secundaria	36,5	35,9	36,5	35,9	38,0	33,5	33,3	38,6	39,7	37,5	40,8	7,5	3,3
Superior no universitaria	17,1	16,1	15,1	15,2	18,2	19,2	19,5	18,7	22,3	18,7	19,4	-0,1	0,7
Superior universitaria 2/	18,6	20,7	20,4	21,3	19,5	20,1	21,5	20,2	17,3	23,2	21,2	-0,3	-2,0
Pasco	**100,0**	**100,0**	**100,0**	**100,0**	**100,0**	**100,0**	**100,0**	**100,0**	**100,0**	**100,0**	**100,0**		
Sin nivel/inicial	8,0	7,7	7,9	7,6	7,6	7,8	8,1	6,7	7,2	6,7	4,9	-3,2	-1,8
Primaria 1/	27,1	30,1	27,7	26,6	24,4	26,3	22,2	23,3	24,1	23,2	25,6	3,4	2,4
Secundaria	35,7	35,9	36,2	37,9	40,0	38,2	43,7	38,2	42,2	39,3	39,5	-4,2	0,2
Superior no universitaria	11,7	11,3	11,6	10,9	12,6	13,3	11,8	11,3	11,3	15,9	16,2	4,4	0,3
Superior universitaria 2/	17,6	15,0	16,6	17,0	15,3	14,4	14,2	20,4	15,2	14,9	13,8	-0,4	-1,1
Piura	**100,0**	**100,0**	**100,0**	**100,0**	**100,0**	**100,0**	**100,0**	**100,0**	**100,0**	**100,0**	**100,0**		
Sin nivel/inicial	8,2	7,9	7,6	8,1	7,6	7,9	6,8	6,4	5,7	5,8	5,6	-1,2	-0,2
Primaria 1/	31,6	31,3	33,0	30,5	30,6	30,4	29,4	31,0	32,2	29,0	29,7	0,3	0,7
Secundaria	36,6	36,9	37,7	38,5	37,1	38,0	38,4	38,6	40,4	43,1	40,9	2,5	-2,2
Superior no universitaria	14,5	13,7	12,6	14,4	14,2	13,9	13,8	14,5	13,0	12,7	13,9	0,1	1,2
Superior universitaria 2/	9,1	10,2	9,1	8,6	10,5	9,8	11,6	9,5	8,8	9,4	9,9	-1,7	0,5
Puno	**100,0**	**100,0**	**100,0**	**100,0**	**100,0**	**100,0**	**100,0**	**100,0**	**100,0**	**100,0**	**100,0**		
Sin nivel/inicial	12,4	12,2	10,7	9,8	10,5	9,2	8,2	8,2	8,0	7,9	7,0	-1,2	-0,9
Primaria 1/	29,6	30,8	29,1	31,3	29,5	30,0	30,8	27,2	28,8	25,9	26,1	-4,7	0,2
Secundaria	37,0	33,5	40,2	37,4	36,8	36,1	36,3	40,9	39,3	42,8	42,7	6,4	-0,1
Superior no universitaria	7,3	8,2	7,1	7,6	8,4	8,9	10,1	8,7	9,2	11,0	11,7	1,6	0,7
Superior universitaria 2/	13,7	15,2	12,9	13,9	14,8	15,9	14,6	15,0	14,7	12,4	12,5	-2,1	0,1
San Martín	**100,0**	**100,0**	**100,0**	**100,0**	**100,0**	**100,0**	**100,0**	**100,0**	**100,0**	**100,0**	**100,0**		
Sin nivel/inicial	5,6	6,3	6,1	6,8	7,4	6,3	6,6	6,8	7,3	6,7	5,8	-0,8	-0,9
Primaria 1/	38,2	42,3	41,8	38,3	37,3	36,3	35,3	38,0	38,5	37,6	36,8	1,5	-0,8
Secundaria	36,9	32,6	34,8	36,9	34,2	37,2	35,8	37,6	35,5	35,4	36,5	0,7	1,1
Superior no universitaria	12,3	12,0	9,8	10,7	13,1	11,7	11,2	10,0	11,7	11,9	12,3	1,1	0,4
Superior universitaria 2/	7,0	6,9	7,6	7,2	8,1	8,5	11,0	7,6	7,0	8,3	8,6	-2,4	0,3
Tacna	**100,0**	**100,0**	**100,0**	**100,0**	**100,0**	**100,0**	**100,0**	**100,0**	**100,0**	**100,0**	**100,0**		
Sin nivel/inicial	4,3	4,9	4,1	4,7	4,4	4,4	4,1	3,8	3,7	3,3	2,7	-1,4	-0,6
Primaria 1/	21,0	19,5	21,1	19,2	21,4	19,1	20,5	16,1	18,1	17,4	18,7	-1,8	1,3
Secundaria	39,0	45,0	44,1	41,8	41,3	41,3	39,4	41,5	44,8	45,0	43,1	3,7	-1,9
Superior no universitaria	14,7	14,1	13,3	13,1	13,7	14,4	15,2	14,7	14,6	13,6	17,6	2,4	4,0
Superior universitaria 2/	20,9	16,5	17,4	21,2	19,2	20,8	20,9	23,9	18,7	20,7	17,9	-3,0	-2,8
Tumbes	**100,0**	**100,0**	**100,0**	**100,0**	**100,0**	**100,0**	**100,0**	**100,0**	**100,0**	**100,0**	**100,0**		
Sin nivel/inicial	2,6	3,1	1,8	2,4	2,5	2,4	2,1	2,8	2,9	3,3	2,2	0,1	-1,1
Primaria 1/	28,5	25,3	24,1	24,4	23,4	25,3	23,7	24,4	25,3	21,9	23,9	0,2	2,0
Secundaria	41,4	43,6	45,6	43,8	43,1	46,7	46,2	49,1	43,9	44,4	43,8	-2,4	-0,6
Superior no universitaria	16,8	15,8	16,9	17,1	18,4	15,7	15,9	13,2	17,3	18,4	18,5	2,6	0,1
Superior universitaria 2/	10,8	12,1	11,5	12,2	12,6	10,0	12,1	10,5	10,5	11,9	11,6	-0,5	-0,3
Ucayali	**100,0**	**100,0**	**100,0**	**100,0**	**100,0**	**100,0**	**100,0**	**100,0**	**100,0**	**100,0**	**100,0**		
Sin nivel/inicial	5,7	5,7	3,9	5,2	4,0	4,1	4,8	4,0	6,3	3,9	4,0	-0,8	0,1
Primaria 1/	30,2	31,2	28,3	27,7	29,1	25,5	26,1	28,9	27,5	27,7	28,2	2,1	0,5
Secundaria	42,2	42,8	46,6	44,5	45,5	47,3	46,2	45,1	47,9	46,8	45,2	-1,0	-1,6
Superior no universitaria	11,5	11,1	13,3	12,7	11,1	12,2	11,7	11,5	10,7	12,6	11,2	-0,5	-1,4
Superior universitaria 2/	10,4	9,2	7,9	9,9	10,2	10,8	11,2	10,5	7,6	8,9	11,4	0,2	2,5

1/ A partir del año 2017, incluye educación básica especial.
2/ Incluye Post grado.
3/ Denominación establecida mediante Ley N° 31140, las publicaciones estadísticas referidas a la Provincia de Lima se denominarán en adelante, Lima Metropolitana y comprende los 43 distritos.
4/ Denominación establecida mediante Ley N° 31140, las publicaciones estadísticas referidas a la Región Lima, se denominarán en adelante Departamento de Lima y comprende las provincias de: Barranca, Cajatambo, Canta, Cañete, Huaral, Huarochirí, Huaura, Oyón y Yauyos.
Fuente: Instituto Nacional de Estadística e Informática - Encuesta Nacional de Hogares.

CUADRO Nº 4.20
PERÚ: NIVEL DE EDUCACIÓN DE LA POBLACIÓN DE 25 Y MÁS AÑOS DE EDAD, SEGÚN ÁMBITO GEOGRÁFICO, 2013-2023
(Porcentaje)

Ámbito geográfico	2013	2014	2015	2016	2017	2018	2019	2020	2021	2022	2023	Variación (pp)	
												2023/2019	2023/2022
Total	**100,0**	**100,0**	**100,0**	**100,0**	**100,0**	**100,0**	**100,0**	**100,0**	**100,0**	**100,0**	**100,0**		
Sin nivel/inicial	5,8	5,7	5,4	5,5	5,2	4,9	4,8	4,3	4,4	4,4	4,2	-0,6	-0,2
Primaria 1/	27,3	27,0	26,6	26,5	26,0	25,6	24,8	24,6	24,8	23,4	23,1	-1,7	-0,3
Secundaria	36,7	37,8	39,2	38,0	38,6	38,7	38,2	40,9	40,8	41,4	40,8	2,6	-0,6
Superior no universitaria	14,2	13,6	13,1	14,2	13,9	14,2	15,1	14,6	14,8	15,2	15,5	0,4	0,3
Superior universitaria 2/	16,0	15,9	15,7	15,9	16,2	16,6	17,1	15,6	15,2	15,6	16,5	-0,6	0,9
Área de residencia													
Urbana	**100,0**	**100,0**	**100,0**	**100,0**	**100,0**	**100,0**	**100,0**	**100,0**	**100,0**	**100,0**	**100,0**		
Sin nivel/inicial	3,3	3,4	3,3	3,5	3,3	3,1	3,1	2,9	3,1	3,1	3,0	-0,1	-0,1
Primaria 1/	20,3	20,0	19,9	20,0	19,6	19,3	18,8	19,2	19,7	18,5	18,4	-0,4	-0,1
Secundaria	39,7	41,2	42,2	40,6	41,2	41,1	40,2	42,9	42,7	43,1	42,1	1,9	-1,0
Superior no universitaria	17,0	16,1	15,4	16,6	16,2	16,6	17,5	16,8	16,8	17,2	17,5	0,0	0,3
Superior universitaria 2/	19,6	19,3	19,2	19,3	19,6	19,9	20,5	18,3	17,8	18,2	19,0	-1,5	0,8
Rural	**100,0**	**100,0**	**100,0**	**100,0**	**100,0**	**100,0**	**100,0**	**100,0**	**100,0**	**100,0**	**100,0**		
Sin nivel/inicial	14,7	14,6	13,5	13,2	13,1	12,4	12,2	10,8	10,7	10,6	9,8	-2,4	-0,8
Primaria 1/	52,7	53,2	52,4	52,2	52,1	51,8	51,2	48,9	48,5	46,8	45,8	-5,4	-1,0
Secundaria	25,5	25,2	27,4	27,4	27,9	28,9	29,4	32,2	31,9	33,4	34,4	5,0	1,0
Superior no universitaria	4,2	4,2	4,2	4,8	4,4	4,2	4,7	4,9	5,6	5,7	6,0	1,3	0,3
Superior universitaria 2/	2,9	2,8	2,5	2,4	2,5	2,7	2,6	3,3	3,3	3,6	4,0	1,4	0,4
Región natural													
Costa	**100,0**	**100,0**	**100,0**	**100,0**	**100,0**	**100,0**	**100,0**	**100,0**	**100,0**	**100,0**	**100,0**		
Sin nivel/inicial	3,2	3,1	2,9	3,2	3,0	2,8	2,9	2,6	2,7	2,6	2,5	-0,4	-0,1
Primaria 1/	20,0	19,0	19,0	18,6	18,2	18,0	17,6	17,9	17,7	16,7	16,7	-0,9	0,0
Secundaria	41,8	43,7	44,4	42,5	43,2	43,2	41,9	44,4	44,5	45,4	44,0	2,1	-1,4
Superior no universitaria	16,5	15,8	15,0	16,8	15,9	16,2	17,4	16,8	17,1	17,3	17,7	0,3	0,4
Superior universitaria 2/	18,4	18,5	18,7	18,9	19,6	19,8	20,1	18,3	18,0	18,0	19,1	-1,0	1,1
Sierra	**100,0**	**100,0**	**100,0**	**100,0**	**100,0**	**100,0**	**100,0**	**100,0**	**100,0**	**100,0**	**100,0**		
Sin nivel/inicial	10,6	10,6	9,9	9,5	9,2	8,6	8,3	7,7	7,6	7,7	7,3	-1,0	-0,4
Primaria 1/	36,3	36,8	36,0	36,4	35,5	35,1	34,1	33,0	33,4	31,7	30,7	-3,4	-1,0
Secundaria	27,7	28,0	30,4	29,8	31,2	30,6	31,1	34,6	34,2	34,3	35,0	3,9	0,7
Superior no universitaria	11,2	11,0	10,8	11,0	11,4	11,8	12,2	11,7	12,3	12,6	12,7	0,5	0,1
Superior universitaria 2/	14,3	13,6	12,8	13,2	12,8	14,0	14,2	13,0	12,6	13,6	14,3	0,1	0,7
Selva	**100,0**	**100,0**	**100,0**	**100,0**	**100,0**	**100,0**	**100,0**	**100,0**	**100,0**	**100,0**	**100,0**		
Sin nivel/inicial	6,1	5,9	5,7	6,4	6,0	5,7	5,4	4,7	5,2	4,9	4,5	-0,9	-0,4
Primaria 1/	39,7	40,5	39,2	39,3	39,9	38,5	36,7	36,5	38,3	36,3	36,0	-0,7	-0,3
Secundaria	34,7	34,8	36,4	36,3	35,1	37,4	37,5	39,3	38,7	39,3	39,1	1,6	-0,2
Superior no universitaria	11,0	9,9	9,9	10,1	10,6	10,5	10,8	11,0	9,8	10,8	11,7	0,9	0,9
Superior universitaria 2/	8,6	8,9	8,9	7,9	8,4	7,8	9,6	8,5	8,0	8,7	8,7	-0,9	0,0

1/ A partir del año 2017, incluye educación básica especial.
2/ Incluye Post grado.
Fuente: Instituto Nacional de Estadística e Informática - Encuesta Nacional de Hogares.

CUADRO Nº 4.21
PERÚ: NIVEL DE EDUCACIÓN DE LA POBLACIÓN MASCULINA DE 25 Y MÁS AÑOS DE EDAD, SEGÚN ÁMBITO GEOGRÁFICO, 2013-2023
(Porcentaje)

Ámbito geográfico	2013	2014	2015	2016	2017	2018	2019	2020	2021	2022	2023	Variación (pp)	
												2023/2019	2023/2022
Total	**100,0**	**100,0**	**100,0**	**100,0**	**100,0**	**100,0**	**100,0**	**100,0**	**100,0**	**100,0**	**100,0**		
Sin nivel/inicial	2,4	2,2	2,2	2,2	2,1	1,9	2,0	1,7	1,7	1,8	1,8	-0,2	0,0
Primaria 1/	24,9	24,7	24,3	24,0	23,7	22,8	22,4	21,9	22,2	21,2	20,4	-2,0	-0,8
Secundaria	40,8	42,5	43,9	42,5	42,9	42,9	42,4	45,0	45,3	45,3	45,4	3,0	0,1
Superior no universitaria	14,3	13,4	12,5	13,7	13,4	14,2	14,8	14,7	14,7	15,3	15,1	0,3	-0,2
Superior universitaria 2/	17,7	17,2	17,0	17,5	17,9	18,2	18,5	16,6	16,1	16,5	17,4	-1,1	0,9
Área de residencia													
Urbana	**100,0**	**100,0**	**100,0**	**100,0**	**100,0**	**100,0**	**100,0**	**100,0**	**100,0**	**100,0**	**100,0**		
Sin nivel/inicial	1,3	1,2	1,3	1,4	1,3	1,2	1,4	1,2	1,1	1,2	1,2	-0,2	0,0
Primaria 1/	16,6	16,3	16,4	16,5	16,3	15,7	15,5	15,9	16,5	15,9	15,2	-0,3	-0,7
Secundaria	43,2	45,5	46,5	44,7	44,9	44,5	43,6	46,4	46,8	46,3	46,4	2,8	0,1
Superior no universitaria	17,0	15,8	14,7	15,9	15,6	16,6	17,1	16,9	16,7	17,4	16,9	-0,2	-0,5
Superior universitaria 2/	21,8	21,2	21,0	21,5	21,9	22,0	22,4	19,6	18,9	19,3	20,3	-2,1	1,0
Rural	**100,0**	**100,0**	**100,0**	**100,0**	**100,0**	**100,0**	**100,0**	**100,0**	**100,0**	**100,0**	**100,0**		
Sin nivel/inicial	5,9	5,5	5,3	5,0	5,1	4,9	4,6	4,0	4,0	4,1	4,0	-0,6	-0,1
Primaria 1/	52,6	53,8	52,1	51,6	51,4	50,4	49,4	46,7	46,6	44,1	43,1	-6,3	-1,0
Secundaria	32,8	32,2	34,7	34,6	35,3	36,6	37,3	39,3	38,7	40,9	41,1	3,8	0,2
Superior no universitaria	5,0	5,0	4,8	5,8	5,1	4,9	5,6	5,7	6,6	6,6	7,0	1,4	0,4
Superior universitaria 2/	3,7	3,5	3,1	3,1	3,1	3,2	3,0	4,2	4,1	4,3	4,7	1,7	0,4
Región natural													
Costa	**100,0**	**100,0**	**100,0**	**100,0**	**100,0**	**100,0**	**100,0**	**100,0**	**100,0**	**100,0**	**100,0**		
Sin nivel/inicial	1,6	1,4	1,4	1,6	1,4	1,3	1,5	1,2	1,1	1,3	1,3	-0,2	0,0
Primaria 1/	16,6	16,0	16,1	15,6	15,4	14,7	14,9	15,0	15,0	14,4	13,7	-1,2	-0,7
Secundaria	45,5	47,8	48,7	46,6	46,7	46,5	45,3	48,0	48,3	48,1	48,3	3,0	0,2
Superior no universitaria	16,2	15,2	13,8	15,5	14,8	15,9	16,7	16,3	16,7	17,4	16,7	0,0	-0,7
Superior universitaria 2/	20,1	19,6	20,0	20,8	21,7	21,6	21,6	19,4	18,8	18,8	20,0	-1,6	1,2
Sierra	**100,0**	**100,0**	**100,0**	**100,0**	**100,0**	**100,0**	**100,0**	**100,0**	**100,0**	**100,0**	**100,0**		
Sin nivel/inicial	3,5	3,4	3,4	3,1	3,1	2,8	2,9	2,6	2,4	2,6	2,6	-0,3	0,0
Primaria 1/	34,7	35,0	34,1	34,2	33,0	32,4	31,2	29,9	29,9	28,7	27,4	-3,8	-1,3
Secundaria	33,3	33,9	36,4	35,5	37,4	36,6	37,1	40,0	40,3	40,5	40,7	3,6	0,2
Superior no universitaria	11,7	11,8	11,4	12,0	11,7	12,4	12,9	13,0	13,3	13,3	13,3	0,4	0,0
Superior universitaria 2/	16,8	15,9	14,7	15,2	14,7	15,8	16,0	14,5	14,0	14,9	15,9	-0,1	1,0
Selva	**100,0**	**100,0**	**100,0**	**100,0**	**100,0**	**100,0**	**100,0**	**100,0**	**100,0**	**100,0**	**100,0**		
Sin nivel/inicial	3,0	2,7	2,7	2,9	2,9	2,7	2,5	1,9	2,3	2,2	2,1	-0,4	-0,1
Primaria 1/	37,5	38,0	36,2	36,7	37,7	36,0	34,4	33,7	36,3	34,0	33,5	-0,9	-0,5
Secundaria	38,3	39,7	40,9	41,5	38,8	41,7	41,7	43,4	43,4	43,3	43,3	1,6	0,0
Superior no universitaria	11,9	9,4	10,1	10,1	11,2	11,0	10,9	11,5	9,2	10,8	11,8	0,9	1,0
Superior universitaria 2/	9,2	10,1	10,0	8,7	9,4	8,6	10,5	9,5	8,8	9,7	9,3	-1,2	-0,4

1/ A partir del año 2017, incluye educación básica especial.
2/ Incluye Post grado.
Fuente: Instituto Nacional de Estadística e Informática - Encuesta Nacional de Hogares.

CUADRO Nº 4.22
PERÚ: NIVEL DE EDUCACIÓN DE LA POBLACIÓN FEMENINA DE 25 Y MÁS AÑOS DE EDAD, SEGÚN ÁMBITO GEOGRÁFICO, 2013-2023
(Porcentaje)

Ámbito geográfico	2013	2014	2015	2016	2017	2018	2019	2020	2021	2022	2023	Variación (pp)	
												2023/2019	2023/2022
Total	**100,0**	**100,0**	**100,0**	**100,0**	**100,0**	**100,0**	**100,0**	**100,0**	**100,0**	**100,0**	**100,0**		
Sin nivel/inicial	9,2	9,2	8,6	8,7	8,3	7,8	7,5	6,9	7,1	6,9	6,5	-1,0	-0,4
Primaria 1/	29,7	29,3	28,8	28,8	28,3	28,3	27,2	27,2	27,2	25,6	25,7	-1,5	0,1
Secundaria	32,5	33,2	34,5	33,5	34,4	34,7	34,1	36,9	36,4	37,7	36,3	2,2	-1,4
Superior no universitaria	14,2	13,8	13,7	14,7	14,4	14,2	15,4	14,5	14,8	15,0	16,0	0,6	1,0
Superior universitaria 2/	14,3	14,5	14,5	14,3	14,5	15,1	15,8	14,5	14,4	14,8	15,6	-0,2	0,8
Área de residencia													
Urbana	**100,0**	**100,0**	**100,0**	**100,0**	**100,0**	**100,0**	**100,0**	**100,0**	**100,0**	**100,0**	**100,0**		
Sin nivel/inicial	5,2	5,4	5,2	5,5	5,2	4,9	4,7	4,6	4,9	4,8	4,7	0,0	-0,1
Primaria 1/	23,9	23,5	23,1	23,3	22,8	22,8	21,8	22,3	22,7	21,0	21,4	-0,4	0,4
Secundaria	36,4	37,1	38,1	36,8	37,8	37,8	37,0	39,5	38,8	40,1	38,1	1,1	-2,0
Superior no universitaria	17,0	16,4	16,1	17,3	16,8	16,5	17,8	16,6	16,9	17,0	18,0	0,2	1,0
Superior universitaria 2/	17,5	17,6	17,5	17,2	17,4	17,9	18,7	17,0	16,8	17,1	17,9	-0,8	0,8
Rural	**100,0**	**100,0**	**100,0**	**100,0**	**100,0**	**100,0**	**100,0**	**100,0**	**100,0**	**100,0**	**100,0**		
Sin nivel/inicial	24,8	24,7	22,8	22,4	22,2	21,0	20,9	18,5	18,5	18,1	16,5	-4,4	-1,6
Primaria 1/	52,7	52,6	52,7	53,0	53,0	53,4	53,2	51,3	50,7	50,0	49,0	-4,2	-1,0
Secundaria	17,3	17,4	19,2	19,3	19,4	20,1	20,3	24,1	24,0	24,7	26,6	6,3	1,9
Superior no universitaria	3,2	3,4	3,5	3,6	3,7	3,5	3,6	4,0	4,5	4,6	4,9	1,3	0,3
Superior universitaria 2/	1,9	1,9	1,8	1,6	1,8	2,1	2,1	2,1	2,4	2,6	3,1	1,0	0,5
Región natural													
Costa	**100,0**	**100,0**	**100,0**	**100,0**	**100,0**	**100,0**	**100,0**	**100,0**	**100,0**	**100,0**	**100,0**		
Sin nivel/inicial	4,7	4,7	4,4	4,7	4,5	4,2	4,1	3,8	4,1	3,8	3,7	-0,4	-0,1
Primaria 1/	23,2	21,9	21,6	21,5	20,9	21,2	20,2	20,6	20,2	18,9	19,4	-0,8	0,5
Secundaria	38,3	39,7	40,3	38,8	39,9	40,1	38,8	41,1	41,0	42,8	40,0	1,2	-2,8
Superior no universitaria	16,9	16,3	16,2	17,9	17,0	16,5	18,1	17,2	17,4	17,2	18,6	0,5	1,4
Superior universitaria 2/	16,9	17,4	17,5	17,1	17,7	18,1	18,8	17,3	17,3	17,3	18,3	-0,5	1,0
Sierra	**100,0**	**100,0**	**100,0**	**100,0**	**100,0**	**100,0**	**100,0**	**100,0**	**100,0**	**100,0**	**100,0**		
Sin nivel/inicial	17,7	17,9	16,5	15,9	15,3	14,4	13,8	12,8	12,9	12,9	12,1	-1,7	-0,8
Primaria 1/	37,8	38,6	38,0	38,7	38,0	37,7	37,1	36,1	36,9	34,7	34,0	-3,1	-0,7
Secundaria	22,1	22,0	24,3	24,1	24,9	24,6	25,2	29,2	27,9	28,2	29,2	4,0	1,0
Superior no universitaria	10,6	10,1	10,3	10,0	11,0	11,1	11,4	10,4	11,2	12,0	12,1	0,7	0,1
Superior universitaria 2/	11,8	11,3	11,0	11,3	10,9	12,2	12,5	11,5	11,1	12,3	12,6	0,1	0,3
Selva	**100,0**	**100,0**	**100,0**	**100,0**	**100,0**	**100,0**	**100,0**	**100,0**	**100,0**	**100,0**	**100,0**		
Sin nivel/inicial	9,8	9,8	9,3	10,5	9,8	9,4	8,9	8,0	8,6	8,1	7,5	-1,4	-0,6
Primaria 1/	42,5	43,4	42,8	42,3	42,5	41,5	39,5	39,8	40,6	39,1	38,9	-0,6	-0,2
Secundaria	30,2	28,8	30,8	30,2	30,6	32,3	32,3	34,5	33,2	34,5	34,0	1,7	-0,5
Superior no universitaria	9,8	10,6	9,6	10,1	9,9	10,0	10,7	10,4	10,5	10,7	11,6	0,9	0,9
Superior universitaria 2/	7,7	7,4	7,5	6,9	7,1	6,8	8,6	7,3	7,1	7,6	8,0	-0,6	0,4

1/ A partir del año 2017, incluye educación básica especial.
2/ Incluye Post grado.
Fuente: Instituto Nacional de Estadística e Informática - Encuesta Nacional de Hogares.

CUADRO Nº 4.23
PERÚ: NIVEL DE EDUCACIÓN DE LA POBLACIÓN DE 25 Y MÁS AÑOS DE EDAD, SEGÚN DEPARTAMENTO, 2013-2023
(Porcentaje)

Nivel educativo/ Departamento	2013	2014	2015	2016	2017	2018	2019	2020	2021	2022	2023	Variación (pp)	
												2023/2019	2023/2022
Total	**100,0**	**100,0**	**100,0**	**100,0**	**100,0**	**100,0**	**100,0**	**100,0**	**100,0**	**100,0**	**100,0**		
Sin nivel/inicial	5,8	5,7	5,4	5,5	5,2	4,9	4,8	4,3	4,4	4,4	4,2	-0,6	-0,2
Primaria 1/	27,3	27,0	26,6	26,5	26,1	25,6	24,8	24,6	24,8	23,4	23,1	-1,7	-0,3
Secundaria	36,7	37,8	39,2	38,0	38,6	38,7	38,2	40,9	40,8	41,4	40,8	2,6	-0,6
Superior no universitaria	14,2	13,6	13,1	14,2	13,9	14,2	15,1	14,6	14,8	15,2	15,5	0,4	0,3
Superior universitaria 2/	16,0	15,9	15,7	15,9	16,2	16,6	17,1	15,6	15,2	15,6	16,5	-0,6	0,9
Amazonas	**100,0**	**100,0**	**100,0**	**100,0**	**100,0**	**100,0**	**100,0**	**100,0**	**100,0**	**100,0**	**100,0**		
Sin nivel/inicial	7,8	8,1	6,5	7,7	7,8	6,8	7,0	5,7	5,4	5,6	4,5	-2,5	-1,1
Primaria 1/	50,0	47,9	46,6	45,4	44,3	44,2	40,8	43,3	40,7	40,9	40,4	-0,4	-0,5
Secundaria	24,2	26,5	29,8	28,1	28,0	30,9	33,6	31,4	33,9	33,6	33,4	-0,2	-0,2
Superior no universitaria	10,0	9,9	8,2	8,2	9,1	9,3	8,3	10,3	9,9	10,7	13,5	5,2	2,8
Superior universitaria 2/	8,0	7,6	8,9	10,6	10,7	8,8	10,3	9,3	10,2	9,3	8,1	-2,2	-1,2
Áncash	**100,0**	**100,0**	**100,0**	**100,0**	**100,0**	**100,0**	**100,0**	**100,0**	**100,0**	**100,0**	**100,0**		
Sin nivel/inicial	7,9	8,1	7,9	7,5	8,2	8,0	7,1	6,8	6,7	6,7	6,1	-1,0	-0,6
Primaria 1/	33,6	33,0	33,3	31,5	31,6	30,5	30,9	31,1	30,4	28,6	26,3	-4,6	-2,3
Secundaria	32,8	32,8	35,4	35,8	37,1	37,0	33,8	36,6	35,6	37,9	39,4	5,6	1,5
Superior no universitaria	12,3	12,3	11,0	11,1	10,8	11,2	13,2	12,1	11,2	11,7	12,7	-0,5	1,0
Superior universitaria 2/	13,4	13,8	12,4	14,1	12,2	13,3	15,0	13,4	16,1	15,0	15,6	0,6	0,6
Apurímac	**100,0**	**100,0**	**100,0**	**100,0**	**100,0**	**100,0**	**100,0**	**100,0**	**100,0**	**100,0**	**100,0**		
Sin nivel/inicial	14,9	15,9	12,9	14,3	12,4	12,7	12,0	11,5	10,3	10,1	9,4	-2,6	-0,7
Primaria 1/	37,1	36,7	34,2	32,7	35,8	36,0	31,0	29,6	33,2	31,9	30,9	-0,1	-1,0
Secundaria	26,3	24,8	31,3	35,1	31,6	33,7	33,9	40,2	35,8	35,4	37,9	4,0	2,5
Superior no universitaria	8,6	9,6	9,8	8,7	9,2	9,0	11,6	8,6	11,9	9,9	10,1	-1,5	0,2
Superior universitaria 2/	13,2	13,0	11,8	9,2	11,0	8,6	11,6	10,0	8,8	12,7	11,7	0,1	-1,0
Arequipa	**100,0**	**100,0**	**100,0**	**100,0**	**100,0**	**100,0**	**100,0**	**100,0**	**100,0**	**100,0**	**100,0**		
Sin nivel/inicial	4,1	4,3	4,3	4,0	3,5	3,6	3,0	3,1	3,2	2,5	2,8	-0,2	0,3
Primaria 1/	20,5	20,9	18,9	18,6	19,1	18,9	17,6	17,5	18,2	17,4	17,0	-0,6	-0,4
Secundaria	37,1	36,7	39,8	39,7	39,9	38,8	38,0	41,2	40,1	38,8	38,7	0,7	-0,1
Superior no universitaria	17,8	18,4	17,8	18,5	18,1	18,2	18,6	17,8	18,6	19,3	19,3	0,7	0,0
Superior universitaria 2/	20,5	19,6	19,2	19,1	19,4	20,5	22,8	20,4	19,9	22,0	22,3	-0,5	0,3
Ayacucho	**100,0**	**100,0**	**100,0**	**100,0**	**100,0**	**100,0**	**100,0**	**100,0**	**100,0**	**100,0**	**100,0**		
Sin nivel/inicial	14,2	13,8	12,7	11,4	10,7	11,0	10,8	8,4	10,4	8,5	8,5	-2,3	0,0
Primaria 1/	38,1	36,9	36,3	38,5	36,0	34,5	34,8	33,6	29,2	30,8	28,6	-6,2	-2,2
Secundaria	25,0	28,3	30,9	28,0	30,8	32,4	32,9	36,2	37,4	36,8	37,0	4,1	0,2
Superior no universitaria	10,5	8,9	9,3	10,7	11,7	11,2	10,7	10,8	11,8	12,4	13,8	3,1	1,4
Superior universitaria 2/	12,1	12,1	10,8	11,4	10,8	10,8	10,8	11,0	11,2	11,5	12,1	1,3	0,6
Cajamarca	**100,0**	**100,0**	**100,0**	**100,0**	**100,0**	**100,0**	**100,0**	**100,0**	**100,0**	**100,0**	**100,0**		
Sin nivel/inicial	12,5	13,2	11,3	13,0	11,2	10,2	10,3	9,9	8,9	10,0	9,9	-0,4	-0,1
Primaria 1/	48,4	48,0	48,7	49,9	50,0	49,9	46,7	46,0	44,0	43,5	42,0	-4,7	-1,5
Secundaria	21,5	22,4	23,4	22,1	24,1	22,6	25,4	26,6	27,2	27,4	28,2	2,8	0,8
Superior no universitaria	8,2	8,6	8,2	7,4	6,9	8,3	8,0	8,5	10,3	10,1	9,9	1,9	-0,2
Superior universitaria 2/	9,3	7,8	8,3	7,6	7,8	9,0	9,6	9,0	9,6	9,0	10,0	0,4	1,0
Prov. Const. del Callao	**100,0**	**100,0**	**100,0**	**100,0**	**100,0**	**100,0**	**100,0**	**100,0**	**100,0**	**100,0**	**100,0**	0,0	0,0
Sin nivel/inicial	1,6	1,6	2,1	2,1	2,0	1,8	1,9	1,6	2,1	2,2	1,3	-0,6	-0,9
Primaria 1/	16,2	14,6	14,9	14,0	13,4	14,1	12,5	13,2	12,5	13,8	13,4	0,9	-0,4
Secundaria	47,6	51,5	53,0	48,7	49,4	49,5	48,5	50,8	52,5	52,2	49,5	1,0	-2,7
Superior no universitaria	19,4	17,4	16,6	21,1	18,2	19,5	20,0	19,3	18,5	18,1	20,7	0,7	2,6
Superior universitaria 2/	15,2	14,9	13,4	14,1	16,8	15,1	17,1	15,1	14,4	13,7	15,0	-2,1	1,3
Cusco	**100,0**	**100,0**	**100,0**	**100,0**	**100,0**	**100,0**	**100,0**	**100,0**	**100,0**	**100,0**	**100,0**		
Sin nivel/inicial	9,6	11,1	10,4	9,5	9,4	8,7	8,1	7,4	7,5	8,2	8,1	0,0	-0,1
Primaria 1/	32,5	34,5	33,5	32,5	33,0	32,1	31,9	30,5	31,7	27,7	27,9	-4,0	0,2
Secundaria	29,0	28,0	31,0	30,4	32,1	31,9	32,9	38,2	34,8	35,0	35,5	2,6	0,5
Superior no universitaria	13,4	11,3	11,2	12,6	12,1	12,9	12,3	12,9	14,5	14,3	14,2	1,9	-0,1
Superior universitaria 2/	15,6	15,2	13,9	15,1	13,4	14,3	14,8	11,0	11,6	14,8	14,3	-0,5	-0,5

Continúa...

CUADRO Nº 4.23
PERÚ: NIVEL DE EDUCACIÓN DE LA POBLACIÓN DE 25 Y MÁS AÑOS DE EDAD, SEGÚN DEPARTAMENTO, 2013-2023
(Porcentaje)

Nivel educativo/ Departamento	2013	2014	2015	2016	2017	2018	2019	2020	2021	2022	2023	Variación (pp)	
												2023/2019	2023/2022
Huancavelica	**100,0**	**100,0**	**100,0**	**100,0**	**100,0**	**100,0**	**100,0**	**100,0**	**100,0**	**100,0**	**100,0**		
Sin nivel/inicial	14,5	15,8	14,9	13,6	13,9	11,6	11,9	8,9	7,7	8,1	8,5	-3,4	0,4
Primaria 1/	44,3	47,0	42,1	41,9	41,2	40,5	39,3	34,5	36,6	33,5	33,0	-6,3	-0,5
Secundaria	26,3	24,0	29,4	28,1	30,1	32,0	31,5	38,6	40,8	37,5	35,4	3,9	-2,1
Superior no universitaria	7,5	7,2	6,3	7,3	8,4	7,9	10,2	8,9	7,4	11,4	9,7	-0,5	-1,7
Superior universitaria 2/	7,4	5,9	7,4	9,1	6,5	8,1	7,1	9,0	7,4	9,4	13,3	6,2	3,9
Huánuco	**100,0**	**100,0**	**100,0**	**100,0**	**100,0**	**100,0**	**100,0**	**100,0**	**100,0**	**100,0**	**100,0**		
Sin nivel/inicial	15,1	11,9	11,7	11,1	11,2	11,4	11,3	9,9	11,9	12,7	11,1	-0,2	-1,6
Primaria 1/	39,2	42,8	41,7	43,6	42,7	41,3	40,4	42,6	42,2	41,9	40,3	-0,1	-1,6
Secundaria	25,8	27,4	27,2	26,9	26,5	26,7	28,2	27,2	27,5	26,9	28,3	0,1	1,4
Superior no universitaria	7,3	7,3	6,0	5,5	7,5	7,9	7,7	7,6	7,3	7,8	9,2	1,5	1,4
Superior universitaria 2/	12,6	10,7	13,3	12,9	12,0	12,7	12,4	12,7	11,1	10,7	11,1	-1,3	0,4
Ica	**100,0**	**100,0**	**100,0**	**100,0**	**100,0**	**100,0**	**100,0**	**100,0**	**100,0**	**100,0**	**100,0**		
Sin nivel/inicial	2,4	2,2	2,2	2,5	1,9	1,8	2,0	2,3	2,7	2,7	2,1	0,1	-0,6
Primaria 1/	19,0	18,8	18,2	16,4	16,1	15,8	14,4	16,1	17,9	16,2	14,5	0,1	-1,7
Secundaria	40,8	43,6	43,4	45,4	46,7	44,2	43,7	45,8	45,6	45,2	44,4	0,7	-0,8
Superior no universitaria	20,7	18,8	19,1	20,7	18,7	20,4	22,8	20,2	19,2	21,9	22,8	0,0	0,9
Superior universitaria 2/	17,0	16,7	17,1	15,0	16,6	17,9	17,1	15,6	14,7	14,0	16,2	-0,9	2,2
Junín	**100,0**	**100,0**	**100,0**	**100,0**	**100,0**	**100,0**	**100,0**	**100,0**	**100,0**	**100,0**	**100,0**		
Sin nivel/inicial	6,2	6,4	6,1	6,1	5,1	5,7	5,6	5,0	5,5	5,0	4,2	-1,4	-0,8
Primaria 1/	29,9	29,6	29,8	31,8	31,6	31,1	29,7	26,8	27,9	25,7	23,9	-5,8	-1,8
Secundaria	34,9	35,6	36,4	34,8	35,0	35,5	34,0	40,0	37,9	39,6	39,8	5,8	0,2
Superior no universitaria	12,6	11,1	12,4	11,8	14,1	12,2	13,9	12,6	13,9	13,7	14,9	1,0	1,2
Superior universitaria 2/	16,4	17,4	15,3	15,4	14,2	15,5	16,7	15,6	14,8	16,1	17,3	0,6	1,2
La Libertad	**100,0**	**100,0**	**100,0**	**100,0**	**100,0**	**100,0**	**100,0**	**100,0**	**100,0**	**100,0**	**100,0**		
Sin nivel/inicial	6,9	6,0	6,3	6,0	6,1	5,7	5,3	4,6	5,3	4,7	4,5	-0,8	-0,2
Primaria 1/	32,7	31,8	32,8	32,9	32,1	30,2	29,8	29,3	29,3	28,7	28,1	-1,7	-0,6
Secundaria	32,8	34,7	31,4	34,1	34,1	35,0	35,1	37,6	37,2	37,3	38,8	3,7	1,5
Superior no universitaria	13,3	14,2	13,5	12,9	13,6	14,0	14,1	15,0	13,8	15,2	13,8	-0,3	-1,4
Superior universitaria 2/	14,4	13,3	16,0	14,2	14,1	15,2	15,7	13,5	14,5	14,1	14,9	-0,8	0,8
Lambayeque	**100,0**	**100,0**	**100,0**	**100,0**	**100,0**	**100,0**	**100,0**	**100,0**	**100,0**	**100,0**	**100,0**		
Sin nivel/inicial	7,1	6,2	6,5	7,1	6,2	5,8	5,9	5,3	4,8	5,2	5,0	-0,9	-0,2
Primaria 1/	30,1	29,3	26,7	25,2	27,3	25,9	25,2	24,5	24,5	23,8	24,2	-1,0	0,4
Secundaria	38,5	40,1	40,4	39,1	39,3	39,1	39,0	40,9	42,4	42,2	43,2	4,2	1,0
Superior no universitaria	12,4	12,5	12,7	15,2	14,6	15,3	15,5	14,9	15,8	15,8	14,0	-1,5	-1,8
Superior universitaria 2/	12,0	11,9	13,8	13,5	12,7	13,9	14,4	14,4	12,5	13,0	13,7	-0,7	0,7
Lima Metropolitana 3/	**100,0**	**100,0**	**100,0**	**100,0**	**100,0**	**100,0**	**100,0**	**100,0**	**100,0**	**100,0**	**100,0**		
Sin nivel/inicial	2,0	2,0	1,9	2,0	2,0	1,6	1,9	1,7	1,8	1,7	1,9	0,0	0,2
Primaria 1/	14,7	13,5	13,1	13,5	12,6	12,9	12,8	13,0	12,7	11,8	11,9	-0,9	0,1
Secundaria	43,4	45,1	46,3	43,4	44,5	44,5	42,7	45,5	45,6	46,6	44,4	1,7	-2,2
Superior no universitaria	17,5	16,3	15,7	17,6	16,6	16,6	18,1	17,5	18,2	18,4	18,5	0,4	0,1
Superior universitaria 2/	22,5	23,1	23,0	23,5	24,3	24,4	24,5	22,3	21,8	21,5	23,3	-1,2	1,8
Lima 4/	**100,0**	**100,0**	**100,0**	**100,0**	**100,0**	**100,0**	**100,0**	**100,0**	**100,0**	**100,0**	**100,0**		
Sin nivel/inicial	4,6	4,1	3,6	4,7	3,7	3,8	3,6	3,5	3,0	3,7	3,6	0,0	-0,1
Primaria 1/	28,5	27,5	26,6	27,5	27,5	25,9	26,8	24,5	24,1	23,6	22,3	-4,5	-1,3
Secundaria	41,2	45,3	47,4	45,2	45,6	46,4	45,1	46,9	47,4	44,8	46,2	1,1	1,4
Superior no universitaria	12,3	11,6	11,4	11,1	11,4	11,1	13,3	13,1	12,6	12,8	12,7	-0,6	-0,1
Superior universitaria 2/	13,5	11,5	11,0	11,6	11,7	12,8	11,2	12,0	13,0	15,1	15,2	4,0	0,1
Loreto	**100,0**	**100,0**	**100,0**	**100,0**	**100,0**	**100,0**	**100,0**	**100,0**	**100,0**	**100,0**	**100,0**		
Sin nivel/inicial	3,9	4,0	5,5	4,8	5,2	4,4	4,2	3,5	3,1	3,2	3,4	-0,8	0,2
Primaria 1/	36,9	35,3	35,5	36,7	35,3	34,4	35,7	33,0	35,9	34,8	35,0	-0,7	0,2
Secundaria	40,9	39,7	39,5	40,8	38,3	41,3	37,2	40,4	41,4	42,5	42,3	5,1	-0,2
Superior no universitaria	9,5	11,3	10,6	10,2	11,9	11,2	13,3	14,3	11,7	11,2	11,6	-1,7	0,4
Superior universitaria 2/	8,8	9,6	9,0	7,5	9,3	8,7	9,7	8,9	7,9	8,2	7,8	-1,9	-0,4

Continúa...

CUADRO Nº 4.23
PERÚ: NIVEL DE EDUCACIÓN DE LA POBLACIÓN DE 25 Y MÁS AÑOS DE EDAD, SEGÚN DEPARTAMENTO, 2013-2023
(Porcentaje)

Conclusión.

Nivel educativo/ Departamento	2013	2014	2015	2016	2017	2018	2019	2020	2021	2022	2023	Variación (pp)	
												2023/2019	2023/2022
Madre de Dios	**100,0**	**100,0**	**100,0**	**100,0**	**100,0**	**100,0**	**100,0**	**100,0**	**100,0**	**100,0**	**100,0**		
Sin nivel/inicial	2,6	3,2	3,2	3,1	2,5	3,0	2,8	4,2	3,0	2,5	2,8	0,0	0,3
Primaria 1/	25,8	26,5	24,4	24,6	26,1	22,4	19,9	22,5	29,4	26,4	23,4	3,5	-3,0
Secundaria	42,8	42,5	49,2	47,6	46,1	44,0	49,0	49,4	43,8	46,8	46,0	-3,0	-0,8
Superior no universitaria	14,9	13,5	11,7	15,2	17,3	16,1	15,5	13,3	12,2	13,5	16,6	1,1	3,1
Superior universitaria 2/	13,9	14,3	11,5	9,6	7,9	14,5	12,7	10,7	11,5	10,8	11,2	-1,5	0,4
Moquegua	**100,0**	**100,0**	**100,0**	**100,0**	**100,0**	**100,0**	**100,0**	**100,0**	**100,0**	**100,0**	**100,0**		
Sin nivel/inicial	4,5	3,8	4,6	3,6	3,9	4,0	3,8	2,9	3,1	2,7	2,1	-1,7	-0,6
Primaria 1/	23,0	22,4	22,8	21,3	20,3	21,1	20,4	17,2	15,6	16,5	16,6	-3,8	0,1
Secundaria	35,9	36,6	37,3	36,0	39,0	35,1	33,7	40,5	40,9	38,4	40,0	6,3	1,6
Superior no universitaria	20,0	20,4	18,7	19,9	19,7	21,3	22,7	21,5	25,3	22,7	21,7	-1,0	-1,0
Superior universitaria 2/	16,5	16,8	16,6	19,2	17,1	18,6	19,4	17,9	15,2	19,7	19,5	0,1	-0,2
Pasco	**100,0**	**100,0**	**100,0**	**100,0**	**100,0**	**100,0**	**100,0**	**100,0**	**100,0**	**100,0**	**100,0**		
Sin nivel/inicial	6,6	6,8	6,8	6,5	7,1	6,3	6,2	5,2	5,4	6,0	5,0	-1,2	-1,0
Primaria 1/	31,8	34,5	31,5	31,3	29,8	29,6	26,6	27,0	29,4	28,0	26,5	-0,1	-1,5
Secundaria	33,6	34,9	36,9	36,5	40,0	38,3	42,0	39,9	42,3	36,9	40,9	-1,1	4,0
Superior no universitaria	10,5	9,8	11,2	11,3	11,7	12,1	12,9	12,4	9,4	15,0	12,7	-0,2	-2,3
Superior universitaria 2/	17,6	14,0	13,6	14,5	11,5	13,7	12,3	15,4	13,5	14,1	14,9	2,6	0,8
Piura	**100,0**	**100,0**	**100,0**	**100,0**	**100,0**	**100,0**	**100,0**	**100,0**	**100,0**	**100,0**	**100,0**		
Sin nivel/inicial	8,1	7,6	7,0	7,5	6,9	7,5	6,1	5,5	5,5	5,2	5,1	-1,0	-0,1
Primaria 1/	36,0	36,2	38,6	36,8	35,4	35,6	34,3	36,5	37,1	33,6	34,1	-0,2	0,5
Secundaria	33,4	34,8	34,7	34,2	34,4	34,2	35,0	36,6	37,1	40,2	38,1	3,1	-2,1
Superior no universitaria	14,4	13,5	11,9	13,9	13,4	14,2	14,4	13,1	13,0	12,9	14,9	0,5	2,0
Superior universitaria 2/	8,1	7,9	7,9	7,6	9,9	8,5	10,1	8,2	7,4	8,1	7,8	-2,3	-0,3
Puno	**100,0**	**100,0**	**100,0**	**100,0**	**100,0**	**100,0**	**100,0**	**100,0**	**100,0**	**100,0**	**100,0**		
Sin nivel/inicial	9,9	9,8	8,6	8,1	8,8	6,9	6,7	6,9	6,2	6,3	5,5	-1,2	-0,8
Primaria 1/	34,5	35,1	34,4	35,4	32,5	33,1	32,5	29,9	31,7	26,9	26,9	-5,6	0,0
Secundaria	31,2	28,8	34,5	32,4	34,5	33,2	35,0	39,4	39,6	44,0	42,8	7,8	-1,2
Superior no universitaria	9,3	10,2	9,2	10,6	9,4	10,3	11,4	11,5	9,5	10,2	11,6	0,2	1,4
Superior universitaria 2/	15,2	16,1	13,4	13,5	14,7	16,4	14,4	12,2	13,0	12,6	13,2	-1,2	0,6
San Martín	**100,0**	**100,0**	**100,0**	**100,0**	**100,0**	**100,0**	**100,0**	**100,0**	**100,0**	**100,0**	**100,0**		
Sin nivel/inicial	4,7	4,8	4,6	5,3	5,8	4,7	5,1	4,8	5,3	4,5	4,3	-0,8	-0,2
Primaria 1/	43,5	48,6	47,1	45,4	46,2	45,0	42,6	46,7	48,2	46,3	45,5	2,9	-0,8
Secundaria	31,5	29,4	31,1	31,2	29,6	32,1	32,5	32,7	30,8	31,5	32,0	-0,5	0,5
Superior no universitaria	13,1	9,4	10,1	11,5	11,1	11,3	10,7	9,5	8,9	9,9	11,2	0,5	1,3
Superior universitaria 2/	7,2	7,8	7,1	6,6	7,3	6,9	9,1	6,3	6,8	7,7	7,0	-2,1	-0,7
Tacna	**100,0**	**100,0**	**100,0**	**100,0**	**100,0**	**100,0**	**100,0**	**100,0**	**100,0**	**100,0**	**100,0**		
Sin nivel/inicial	3,1	3,9	3,2	3,5	3,2	3,0	3,0	2,8	3,2	2,4	2,4	-0,6	0,0
Primaria 1/	22,2	22,0	21,2	19,0	21,6	19,6	20,0	16,7	18,1	17,4	18,4	-1,6	1,0
Secundaria	39,5	42,8	43,8	42,5	42,4	42,4	41,4	44,4	45,2	45,4	45,6	4,2	0,2
Superior no universitaria	13,9	13,9	13,5	14,1	14,2	14,3	15,6	14,4	15,5	14,2	16,3	0,7	2,1
Superior universitaria 2/	21,3	17,5	18,3	21,0	18,7	20,7	20,0	21,7	18,0	20,6	17,3	-2,7	-3,3
Tumbes	**100,0**	**100,0**	**100,0**	**100,0**	**100,0**	**100,0**	**100,0**	**100,0**	**100,0**	**100,0**	**100,0**		
Sin nivel/inicial	2,5	3,4	2,2	2,5	2,5	2,0	2,2	2,7	3,0	2,7	2,3	0,1	-0,4
Primaria 1/	32,5	28,0	28,9	27,6	28,1	27,2	27,0	27,5	30,2	25,8	29,1	2,1	3,3
Secundaria	38,9	43,5	42,1	43,3	41,4	43,8	43,0	48,2	41,3	45,0	43,5	0,5	-1,5
Superior no universitaria	15,7	15,8	15,8	16,9	17,5	16,6	16,7	13,4	17,9	17,4	17,2	0,5	-0,2
Superior universitaria 2/	10,4	9,3	11,0	9,7	10,5	10,4	11,1	8,1	7,6	9,1	7,8	-3,3	-1,3
Ucayali	**100,0**	**100,0**	**100,0**	**100,0**	**100,0**	**100,0**	**100,0**	**100,0**	**100,0**	**100,0**	**100,0**		
Sin nivel/inicial	4,9	5,1	3,3	4,2	3,3	3,8	3,6	2,9	4,7	3,0	2,9	-0,7	-0,1
Primaria 1/	30,7	32,1	29,7	29,3	31,1	27,3	26,6	28,0	30,7	29,0	30,3	3,7	1,3
Secundaria	41,0	42,8	44,5	44,5	42,9	44,2	46,2	44,8	45,6	44,2	42,7	-3,5	-1,5
Superior no universitaria	13,6	12,0	13,5	12,8	12,7	14,8	12,4	13,4	11,2	14,1	12,7	0,3	-1,4
Superior universitaria 2/	9,7	8,0	9,1	9,2	10,0	10,0	11,2	10,9	7,8	9,6	11,4	0,2	1,8

1/ A partir del año 2017, incluye educación básica especial.
2/ Incluye Post grado.
3/ Denominación establecida mediante Ley N° 31140, las publicaciones estadísticas referidas a la Provincia de Lima se denominarán en adelante, Lima Metropolitana y comprende los 43 distritos.
4/ Denominación establecida mediante Ley N° 31140, las publicaciones estadísticas referidas a la Región Lima, se denominarán en adelante Departamento de Lima y comprende las provincias de: Barranca, Cajatambo, Canta, Cañete, Huaral, Huarochirí, Huaura, Oyón y Yauyos.
Fuente: Instituto Nacional de Estadística e Informática - Encuesta Nacional de Hogares.

CUADRO Nº 4.24
PERÚ: NIVEL DE EDUCACIÓN DE LA POBLACIÓN MASCULINA DE 25 Y MÁS AÑOS DE EDAD, SEGÚN DEPARTAMENTO, 2013-2023
(Porcentaje)

Nivel educativo / Departamento	2013	2014	2015	2016	2017	2018	2019	2020	2021	2022	2023	Variación (pp)	
												2023/2019	2023/2022
Total	**100,0**	**100,0**	**100,0**	**100,0**	**100,0**	**100,0**	**100,0**	**100,0**	**100,0**	**100,0**	**100,0**		
Sin nivel/inicial	2,4	2,2	2,2	2,2	2,1	1,9	2,0	1,7	1,7	1,8	1,8	-0,2	0,0
Primaria 1/	24,9	24,7	24,3	24,0	23,8	22,8	22,4	21,9	22,2	21,2	20,4	-2,0	-0,8
Secundaria	40,8	42,5	43,9	42,5	42,8	42,9	42,4	45,0	45,3	45,3	45,4	3,0	0,1
Superior no universitaria	14,3	13,4	12,5	13,7	13,4	14,2	14,8	14,7	14,7	15,3	15,1	0,3	-0,2
Superior universitaria 2/	17,7	17,2	17,0	17,5	17,9	18,2	18,5	16,6	16,1	16,5	17,4	-1,1	0,9
Amazonas	**100,0**	**100,0**	**100,0**	**100,0**	**100,0**	**100,0**	**100,0**	**100,0**	**100,0**	**100,0**	**100,0**		
Sin nivel/inicial	3,4	3,2	2,6	3,2	3,1	3,0	2,7	2,6	1,6	3,0	2,1	-0,6	-0,9
Primaria 1/	50,8	45,9	44,1	43,4	43,9	42,4	38,3	39,8	38,4	36,9	36,9	-1,4	0,0
Secundaria	27,7	31,0	35,1	34,4	31,4	36,1	39,6	36,3	39,0	38,9	38,1	-1,5	-0,8
Superior no universitaria	9,0	10,7	7,8	7,8	8,9	8,6	8,6	11,3	10,5	10,7	13,7	5,1	3,0
Superior universitaria 2/	9,0	9,2	10,3	11,1	12,7	9,8	10,8	10,0	10,5	10,4	9,3	-1,5	-1,1
Áncash	**100,0**	**100,0**	**100,0**	**100,0**	**100,0**	**100,0**	**100,0**	**100,0**	**100,0**	**100,0**	**100,0**		
Sin nivel/inicial	3,0	2,8	3,1	3,4	3,5	3,1	2,7	3,1	3,1	2,7	2,5	-0,2	-0,2
Primaria 1/	32,9	31,8	31,5	30,3	29,7	28,5	29,5	29,2	29,1	27,2	24,1	-5,4	-3,1
Secundaria	36,8	37,0	39,6	39,9	41,8	41,9	38,4	40,2	40,1	42,8	43,9	5,5	1,1
Superior no universitaria	13,8	13,0	13,5	12,0	11,5	12,4	14,3	13,0	11,4	11,4	13,8	-0,5	2,4
Superior universitaria 2/	13,5	15,4	12,3	14,5	13,6	14,1	15,1	14,4	16,2	15,9	15,7	0,6	-0,2
Apurímac	**100,0**	**100,0**	**100,0**	**100,0**	**100,0**	**100,0**	**100,0**	**100,0**	**100,0**	**100,0**	**100,0**		
Sin nivel/inicial	4,8	5,7	3,8	4,9	4,3	4,2	4,2	4,9	2,0	2,6	2,9	-1,3	0,3
Primaria 1/	37,3	36,5	33,0	32,7	33,6	32,9	27,4	26,1	31,8	30,3	28,3	0,9	-2,0
Secundaria	31,7	33,6	39,8	40,8	41,1	43,9	43,9	48,3	43,6	41,9	43,9	0,0	2,0
Superior no universitaria	10,3	9,3	11,6	12,1	10,9	9,7	12,0	10,6	12,6	10,2	11,5	-0,5	1,3
Superior universitaria 2/	15,8	14,9	11,8	9,5	10,1	9,3	12,5	10,2	10,1	14,9	13,4	0,9	-1,5
Arequipa	**100,0**	**100,0**	**100,0**	**100,0**	**100,0**	**100,0**	**100,0**	**100,0**	**100,0**	**100,0**	**100,0**		
Sin nivel/inicial	1,4	1,1	1,4	0,9	1,2	0,6	1,1	1,1	0,8	0,8	0,5	-0,6	-0,3
Primaria 1/	17,4	17,6	15,4	16,2	15,4	15,4	14,6	14,4	12,7	14,1	13,8	-0,8	-0,3
Secundaria	40,3	40,6	43,6	42,6	43,9	42,0	40,4	44,2	45,3	42,1	42,8	2,4	0,7
Superior no universitaria	18,4	18,5	17,8	18,3	17,1	19,1	19,4	18,6	19,5	20,2	19,5	0,1	-0,7
Superior universitaria 2/	22,5	22,3	21,8	21,9	22,5	23,0	24,5	21,8	21,8	22,8	23,4	-1,1	0,6
Ayacucho	**100,0**	**100,0**	**100,0**	**100,0**	**100,0**	**100,0**	**100,0**	**100,0**	**100,0**	**100,0**	**100,0**		
Sin nivel/inicial	4,9	4,1	3,8	3,9	3,0	2,9	3,6	1,9	3,8	2,3	2,5	-1,1	0,2
Primaria 1/	36,6	35,5	33,9	36,3	33,2	33,6	32,5	30,7	26,5	29,8	28,1	-4,4	-1,7
Secundaria	31,7	35,7	38,9	35,0	38,1	38,9	40,7	45,1	45,4	41,6	43,4	2,7	1,8
Superior no universitaria	11,5	9,0	9,8	11,5	13,5	12,8	10,6	10,5	9,9	12,2	13,5	2,9	1,3
Superior universitaria 2/	15,3	15,7	13,6	13,3	12,1	11,8	12,6	11,8	14,4	14,0	12,6	0,0	-1,4
Cajamarca	**100,0**	**100,0**	**100,0**	**100,0**	**100,0**	**100,0**	**100,0**	**100,0**	**100,0**	**100,0**	**100,0**		
Sin nivel/inicial	4,1	4,5	3,9	4,9	4,0	4,3	3,8	3,9	3,4	3,3	4,2	0,4	0,9
Primaria 1/	49,6	49,1	48,5	50,8	50,0	47,9	46,4	44,5	41,2	43,0	41,0	-5,4	-2,0
Secundaria	27,7	28,8	30,7	27,2	29,4	28,2	29,8	31,3	33,3	32,8	32,7	2,9	-0,1
Superior no universitaria	8,3	8,9	8,0	7,9	8,2	8,7	9,0	8,3	10,4	10,1	10,2	1,2	0,1
Superior universitaria 2/	10,3	8,6	9,0	9,2	8,4	11,0	11,0	12,0	11,7	10,8	11,9	0,9	1,1
Prov. Const. del Callao	**100,0**	**100,0**	**100,0**	**100,0**	**100,0**	**100,0**	**100,0**	**100,0**	**100,0**	**100,0**	**100,0**		
Sin nivel/inicial	0,5	0,8	1,2	0,8	0,4	0,7	0,5	0,5	1,1	0,8	0,5	0,0	-0,3
Primaria 1/	11,5	10,2	10,7	11,4	10,6	9,8	9,2	10,7	9,3	10,9	10,3	1,1	-0,6
Secundaria	51,0	55,1	57,2	51,9	54,0	53,6	51,3	52,8	55,7	55,9	52,9	1,6	-3,0
Superior no universitaria	19,2	17,1	15,8	20,6	16,7	19,2	20,1	19,1	16,8	17,1	20,0	-0,1	2,9
Superior universitaria 2/	17,7	16,7	15,2	15,3	18,4	16,7	18,9	16,9	17,2	15,4	16,3	-2,6	0,9
Cusco	**100,0**	**100,0**	**100,0**	**100,0**	**100,0**	**100,0**	**100,0**	**100,0**	**100,0**	**100,0**	**100,0**		
Sin nivel/inicial	3,3	3,4	3,9	1,9	2,2	2,2	2,2	1,9	2,4	2,2	3,5	1,3	1,3
Primaria 1/	29,5	33,0	30,9	31,2	31,5	29,5	29,3	28,2	27,1	26,3	25,0	-4,3	-1,3
Secundaria	35,0	34,0	37,8	36,8	38,4	37,4	39,3	41,7	41,3	41,4	40,0	0,7	-1,4
Superior no universitaria	14,6	12,5	11,1	13,0	12,2	14,9	12,5	14,6	16,2	14,0	14,7	2,2	0,7
Superior universitaria 2/	17,6	17,1	16,2	17,1	15,7	16,0	16,6	13,6	13,0	16,2	16,8	0,2	0,6

Continúa...

CUADRO Nº 4.24
PERÚ: NIVEL DE EDUCACIÓN DE LA POBLACIÓN MASCULINA DE 25 Y MÁS AÑOS DE EDAD, SEGÚN DEPARTAMENTO, 2013-2023
(Porcentaje)

Nivel educativo / Departamento	2013	2014	2015	2016	2017	2018	2019	2020	2021	2022	2023	Variación (pp)	
												2023/2019	2023/2022
Huancavelica	**100,0**	**100,0**	**100,0**	**100,0**	**100,0**	**100,0**	**100,0**	**100,0**	**100,0**	**100,0**	**100,0**		
Sin nivel/inicial	4,6	4,6	5,1	3,9	5,6	4,1	4,7	2,7	2,0	2,9	3,2	-1,5	0,3
Primaria 1/	41,8	46,5	39,2	37,4	36,5	37,3	35,2	29,9	31,6	26,5	29,3	-5,9	2,8
Secundaria	35,1	32,7	39,1	37,6	39,7	40,0	39,8	46,3	48,6	47,2	42,9	3,1	-4,3
Superior no universitaria	8,9	9,1	6,6	9,7	10,8	9,6	12,0	10,0	8,8	13,0	9,3	-2,7	-3,7
Superior universitaria 2/	9,6	7,1	10,0	11,3	7,4	8,9	8,4	11,1	8,9	10,4	15,3	6,9	4,9
Huánuco	**100,0**	**100,0**	**100,0**	**100,0**	**100,0**	**100,0**	**100,0**	**100,0**	**100,0**	**100,0**	**100,0**		
Sin nivel/inicial	7,3	4,2	5,0	4,7	4,1	4,6	4,6	3,4	4,6	5,5	4,3	-0,3	-1,2
Primaria 1/	41,5	43,9	42,5	43,2	43,8	42,7	40,5	43,0	44,4	42,5	40,7	0,2	-1,8
Secundaria	30,2	32,3	32,0	32,1	31,3	31,6	33,0	30,7	30,6	31,5	33,2	0,2	1,7
Superior no universitaria	7,6	7,7	5,9	5,5	5,8	7,1	8,2	8,8	7,6	8,2	9,6	1,4	1,4
Superior universitaria 2/	13,4	12,0	14,6	14,6	15,0	14,0	13,7	14,2	12,8	12,2	12,2	-1,5	0,0
Ica	**100,0**	**100,0**	**100,0**	**100,0**	**100,0**	**100,0**	**100,0**	**100,0**	**100,0**	**100,0**	**100,0**		
Sin nivel/inicial	1,1	0,7	0,7	1,2	0,8	0,8	1,4	1,3	1,3	1,2	0,8	-0,6	-0,4
Primaria 1/	14,9	16,4	15,3	13,9	12,6	12,7	12,5	13,2	14,9	13,5	10,6	-1,9	-2,9
Secundaria	45,6	46,3	47,4	48,7	50,0	46,3	45,0	50,2	46,6	50,2	50,1	5,1	-0,1
Superior no universitaria	21,7	17,7	18,0	19,1	17,3	19,3	22,8	18,7	20,4	20,0	21,7	-1,1	1,7
Superior universitaria 2/	16,8	18,9	18,6	17,1	19,2	20,8	18,2	16,5	16,8	15,2	16,9	-1,3	1,7
Junín	**100,0**	**100,0**	**100,0**	**100,0**	**100,0**	**100,0**	**100,0**	**100,0**	**100,0**	**100,0**	**100,0**		
Sin nivel/inicial	1,9	2,2	2,3	2,0	1,3	1,9	1,5	1,4	1,7	2,0	1,4	-0,1	-0,6
Primaria 1/	26,2	26,4	26,2	28,1	28,0	27,9	26,4	23,8	24,6	22,5	18,7	-7,7	-3,8
Secundaria	39,1	41,3	42,2	41,5	41,3	42,2	39,6	45,7	43,4	44,7	47,1	7,5	2,4
Superior no universitaria	13,0	10,9	12,5	12,0	13,8	12,9	14,2	12,2	15,0	14,9	14,9	0,7	0,0
Superior universitaria 2/	19,7	19,2	16,8	16,5	15,6	15,2	18,3	16,8	15,3	16,0	17,9	-0,4	1,9
La Libertad	**100,0**	**100,0**	**100,0**	**100,0**	**100,0**	**100,0**	**100,0**	**100,0**	**100,0**	**100,0**	**100,0**		
Sin nivel/inicial	3,6	2,7	2,7	3,7	2,9	3,0	2,9	2,7	2,3	2,7	1,9	-1,0	-0,8
Primaria 1/	32,8	31,5	32,2	30,5	31,6	28,5	29,4	27,6	27,9	27,2	26,5	-2,9	-0,7
Secundaria	35,5	39,5	36,0	37,0	36,5	38,3	37,4	40,9	41,1	39,8	41,5	4,1	1,7
Superior no universitaria	12,6	12,5	11,1	13,0	13,9	14,3	12,6	15,2	13,7	15,3	14,1	1,5	-1,2
Superior universitaria 2/	15,5	13,7	17,9	15,8	15,1	15,9	17,7	13,6	15,1	15,0	16,0	-1,7	1,0
Lambayeque	**100,0**	**100,0**	**100,0**	**100,0**	**100,0**	**100,0**	**100,0**	**100,0**	**100,0**	**100,0**	**100,0**		
Sin nivel/inicial	3,5	3,1	3,2	3,6	4,0	3,7	3,3	2,2	1,6	2,7	1,9	-1,4	-0,8
Primaria 1/	27,7	27,4	23,9	22,8	24,2	22,4	22,6	20,3	22,1	20,3	21,1	-1,5	0,8
Secundaria	44,4	43,5	45,6	45,3	45,2	43,0	43,5	45,3	46,5	46,9	47,7	4,2	0,8
Superior no universitaria	11,3	13,6	12,3	13,9	13,6	16,1	14,7	16,6	15,7	16,9	14,6	-0,1	-2,3
Superior universitaria 2/	13,1	12,3	15,1	14,4	13,0	14,9	15,8	15,5	14,0	13,2	14,7	-1,1	1,5
Lima Metropolitana 3/	**100,0**	**100,0**	**100,0**	**100,0**	**100,0**	**100,0**	**100,0**	**100,0**	**100,0**	**100,0**	**100,0**		
Sin nivel/inicial	0,7	0,7	0,8	0,7	0,8	0,5	1,0	0,8	0,4	0,7	0,9	-0,1	0,2
Primaria 1/	10,7	10,0	10,1	9,7	9,5	9,4	9,6	9,6	9,7	9,3	8,6	-1,0	-0,7
Secundaria	46,6	48,8	50,4	47,5	47,5	47,3	46,1	49,1	49,6	48,5	48,9	2,8	0,4
Superior no universitaria	16,9	15,8	14,0	15,8	14,9	15,9	16,9	16,6	17,7	18,8	16,9	0,0	-1,9
Superior universitaria 2/	25,1	24,7	24,6	26,3	27,3	27,0	26,4	23,8	22,6	22,7	24,6	-1,8	1,9
Lima 4/	**100,0**	**100,0**	**100,0**	**100,0**	**100,0**	**100,0**	**100,0**	**100,0**	**100,0**	**100,0**	**100,0**		
Sin nivel/inicial	3,2	2,0	1,1	1,8	1,5	1,5	1,6	1,2	1,3	1,2	1,8	0,2	0,6
Primaria 1/	32,1	22,5	23,0	24,7	24,2	21,9	23,3	22,2	20,8	21,6	18,5	-4,8	-3,1
Secundaria	37,3	53,9	54,6	51,0	51,2	53,3	52,2	52,4	53,4	51,3	54,4	2,2	3,1
Superior no universitaria	12,9	10,8	10,6	10,3	10,1	9,8	11,4	13,0	11,7	12,2	10,8	-0,6	-1,4
Superior universitaria 2/	14,5	10,8	10,7	12,2	13,0	13,5	11,6	11,2	13,0	13,7	14,5	2,9	0,8
Loreto	**100,0**	**100,0**	**100,0**	**100,0**	**100,0**	**100,0**	**100,0**	**100,0**	**100,0**	**100,0**	**100,0**		
Sin nivel/inicial	1,9	2,3	3,0	2,6	3,1	2,0	2,2	1,3	1,5	1,9	1,5	-0,7	-0,4
Primaria 1/	33,3	31,7	33,0	32,2	31,7	31,1	32,3	29,6	32,2	31,0	30,9	-1,4	-0,1
Secundaria	44,9	44,3	42,5	45,8	41,0	45,5	40,4	43,8	46,0	46,1	47,4	7,0	1,3
Superior no universitaria	10,5	11,2	11,6	10,7	13,3	11,5	13,6	15,4	11,2	11,1	11,8	-1,8	0,7
Superior universitaria 2/	9,4	10,4	9,8	8,6	10,8	9,9	11,4	9,9	9,1	9,8	8,4	-3,0	-1,4

Continúa...

CUADRO Nº 4.24
PERÚ: NIVEL DE EDUCACIÓN DE LA POBLACIÓN MASCULINA DE 25 Y MÁS AÑOS DE EDAD, SEGÚN DEPARTAMENTO, 2013-2023
(Porcentaje)

Conclusión.

Nivel educativo / Departamento	2013	2014	2015	2016	2017	2018	2019	2020	2021	2022	2023	Variación (pp)	
												2023/2019	2023/2022
Madre de Dios	**100,0**	**100,0**	**100,0**	**100,0**	**100,0**	**100,0**	**100,0**	**100,0**	**100,0**	**100,0**	**100,0**		
Sin nivel/inicial	0,9	1,1	1,8	1,3	1,1	1,1	1,4	3,1	1,4	1,3	1,0	-0,4	-0,3
Primaria 1/	23,0	23,0	20,9	21,0	22,7	19,1	17,8	19,9	25,6	25,2	21,8	4,0	-3,4
Secundaria	47,2	48,4	54,6	51,1	49,3	48,2	54,1	52,5	50,8	48,4	48,0	-6,1	-0,4
Superior no universitaria	15,4	12,0	10,9	15,3	18,4	15,6	14,2	12,7	10,3	14,1	16,8	2,6	2,7
Superior universitaria 2/	13,6	15,5	11,9	11,3	8,5	15,9	12,5	11,8	11,8	11,0	12,3	-0,2	1,3
Moquegua	**100,0**	**100,0**	**100,0**	**100,0**	**100,0**	**100,0**	**100,0**	**100,0**	**100,0**	**100,0**	**100,0**		
Sin nivel/inicial	1,8	0,7	1,6	1,3	1,4	1,1	1,3	1,1	1,2	0,5	1,4	0,1	0,9
Primaria 1/	19,1	18,6	18,4	15,9	17,5	16,7	16,2	12,5	12,1	13,2	13,6	-2,6	0,4
Secundaria	40,9	40,6	41,5	39,8	42,4	40,4	36,5	44,5	43,8	43,9	42,1	5,6	-1,8
Superior no universitaria	21,0	22,8	21,8	23,0	20,8	22,5	25,8	23,6	26,9	24,2	22,9	-2,9	-1,3
Superior universitaria 2/	17,2	17,3	16,6	20,1	17,9	19,3	20,2	18,3	16,0	18,1	19,9	-0,3	1,8
Pasco	**100,0**	**100,0**	**100,0**	**100,0**	**100,0**	**100,0**	**100,0**	**100,0**	**100,0**	**100,0**	**100,0**		
Sin nivel/inicial	2,8	3,0	3,1	2,9	4,2	2,6	2,5	2,1	2,0	3,6	3,9	1,4	0,3
Primaria 1/	28,2	29,0	27,0	27,4	27,1	25,0	24,1	23,9	27,7	26,3	21,2	-2,9	-5,1
Secundaria	39,3	42,3	45,0	43,0	45,8	44,4	47,5	45,0	47,1	40,2	48,1	0,6	7,9
Superior no universitaria	10,4	9,7	11,8	12,6	12,0	12,1	13,8	14,8	10,0	14,8	10,9	-2,9	-3,9
Superior universitaria 2/	19,3	15,9	13,0	14,1	10,9	15,9	12,1	14,2	13,3	15,1	15,8	3,7	0,7
Piura	**100,0**	**100,0**	**100,0**	**100,0**	**100,0**	**100,0**	**100,0**	**100,0**	**100,0**	**100,0**	**100,0**		
Sin nivel/inicial	5,4	4,7	3,9	4,4	3,8	4,7	3,2	2,6	3,5	3,0	2,9	-0,3	-0,1
Primaria 1/	35,2	34,4	37,2	36,3	33,0	33,7	32,1	34,5	34,2	31,1	32,0	-0,1	0,9
Secundaria	36,9	39,8	39,6	38,2	39,4	38,5	38,7	40,8	41,0	44,0	41,7	3,0	-2,3
Superior no universitaria	13,9	13,0	11,1	12,6	12,9	13,8	14,8	12,8	13,8	13,6	15,4	0,6	1,8
Superior universitaria 2/	8,6	8,1	8,2	8,4	11,0	9,2	11,1	9,3	7,5	8,3	8,0	-3,1	-0,3
Puno	**100,0**	**100,0**	**100,0**	**100,0**	**100,0**	**100,0**	**100,0**	**100,0**	**100,0**	**100,0**	**100,0**		
Sin nivel/inicial	2,1	2,3	2,0	2,4	3,1	1,4	2,2	2,5	1,8	2,0	1,7	-0,5	-0,3
Primaria 1/	28,4	28,1	29,5	28,2	24,9	26,3	23,5	22,4	25,0	18,9	19,4	-4,1	0,5
Secundaria	38,7	35,9	40,3	39,6	43,1	41,0	43,6	47,0	48,6	54,6	49,1	5,5	-5,5
Superior no universitaria	10,9	13,3	11,1	13,2	11,4	11,3	12,9	15,2	11,5	10,6	13,7	0,8	3,1
Superior universitaria 2/	19,9	20,6	17,1	16,6	17,5	20,0	17,8	12,9	13,1	13,9	16,1	-1,7	2,2
San Martín	**100,0**	**100,0**	**100,0**	**100,0**	**100,0**	**100,0**	**100,0**	**100,0**	**100,0**	**100,0**	**100,0**		
Sin nivel/inicial	2,7	2,3	2,0	2,4	2,8	1,8	2,3	1,6	1,8	1,3	1,7	-0,6	0,4
Primaria 1/	41,2	46,1	43,9	44,2	46,6	44,0	42,4	46,1	49,1	45,1	44,9	2,5	-0,2
Secundaria	33,9	34,0	34,5	34,2	32,1	34,9	35,4	35,4	32,2	34,8	34,9	-0,5	0,1
Superior no universitaria	13,9	7,7	11,5	11,8	10,2	11,7	10,6	9,8	8,8	10,1	11,1	0,5	1,0
Superior universitaria 2/	8,2	9,9	8,2	7,4	8,4	7,5	9,4	7,0	8,1	8,7	7,4	-2,0	-1,3
Tacna	**100,0**	**100,0**	**100,0**	**100,0**	**100,0**	**100,0**	**100,0**	**100,0**	**100,0**	**100,0**	**100,0**		
Sin nivel/inicial	0,8	1,5	1,3	1,0	0,9	0,5	1,0	0,7	1,8	0,6	1,3	0,3	0,7
Primaria 1/	17,7	19,1	15,6	14,2	16,2	15,3	14,4	13,1	14,3	13,0	13,4	-1,0	0,4
Secundaria	44,7	45,9	47,9	47,2	48,1	47,5	47,1	50,2	49,2	49,7	52,3	5,2	2,6
Superior no universitaria	13,1	12,5	13,8	14,2	14,3	14,4	16,2	13,9	15,9	15,1	13,4	-2,8	-1,7
Superior universitaria 2/	23,7	20,9	21,4	23,4	20,4	22,2	21,3	22,2	18,8	21,6	19,5	-1,8	-2,1
Tumbes	**100,0**	**100,0**	**100,0**	**100,0**	**100,0**	**100,0**	**100,0**	**100,0**	**100,0**	**100,0**	**100,0**		
Sin nivel/inicial	2,0	2,8	2,1	2,0	2,1	1,4	1,8	2,0	2,4	1,5	1,9	0,1	0,4
Primaria 1/	29,8	24,3	28,0	24,8	26,9	23,5	25,2	25,4	29,0	24,6	28,1	2,9	3,5
Secundaria	41,0	47,6	43,8	47,3	43,6	47,1	43,5	50,1	42,6	48,4	46,7	3,2	-1,7
Superior no universitaria	14,9	15,0	13,6	15,6	16,1	16,2	16,7	13,2	18,4	16,0	14,8	-1,9	-1,2
Superior universitaria 2/	12,3	10,3	12,6	10,3	11,3	11,8	12,9	9,3	7,6	9,6	8,5	-4,4	-1,1
Ucayali	**100,0**	**100,0**	**100,0**	**100,0**	**100,0**	**100,0**	**100,0**	**100,0**	**100,0**	**100,0**	**100,0**		
Sin nivel/inicial	2,9	3,1	2,0	2,2	1,7	2,6	1,6	1,0	1,8	1,3	1,0	-0,6	-0,3
Primaria 1/	27,3	27,8	26,3	26,7	27,4	24,6	23,2	22,0	28,0	24,9	26,9	3,7	2,0
Secundaria	45,1	48,6	47,3	48,8	45,8	45,5	50,2	49,5	50,1	47,2	46,8	-3,4	-0,4
Superior no universitaria	14,2	11,3	12,9	11,8	13,5	16,1	12,1	15,1	10,7	15,2	13,5	1,4	-1,7
Superior universitaria 2/	10,5	9,1	11,5	10,5	11,5	11,2	12,9	12,4	9,3	11,4	11,8	-1,1	0,4

1/ A partir del año 2017, incluye educación básica especial.
2/ Incluye Post grado.
3/ Denominación establecida mediante Ley N° 31140, las publicaciones estadísticas referidas a la Provincia de Lima se denominarán en adelante, Lima Metropolitana y comprende los 43 distritos.
4/ Denominación establecida mediante Ley N° 31140, las publicaciones estadísticas referidas a la Región Lima, se denominarán en adelante Departamento de Lima y comprende las provincias de: Barranca, Cajatambo, Canta, Cañete, Huaral, Huarochirí, Huaura, Oyón y Yauyos.
Fuente: Instituto Nacional de Estadística e Informática - Encuesta Nacional de Hogares.

CUADRO Nº 4.25
PERÚ: NIVEL DE EDUCACIÓN DE LA POBLACIÓN FEMENINA DE 25 Y MÁS AÑOS DE EDAD, SEGÚN DEPARTAMENTO, 2013-2023
(Porcentaje)

Nivel educativo/ Departamento	2013	2014	2015	2016	2017	2018	2019	2020	2021	2022	2023	Variación (pp)	
												2023/2019	2023/2022
Total	**100,0**	**100,0**	**100,0**	**100,0**	**100,0**	**100,0**	**100,0**	**100,0**	**100,0**	**100,0**	**100,0**		
Sin nivel/inicial	9,2	9,2	8,6	8,7	8,3	7,8	7,5	6,9	7,1	6,9	6,5	-1,0	-0,4
Primaria 1/	29,7	29,3	28,8	28,8	28,4	28,3	27,2	27,2	27,2	25,6	25,7	-1,5	0,1
Secundaria	32,5	33,2	34,5	33,5	34,4	34,7	34,1	36,9	36,4	37,7	36,3	2,2	-1,4
Superior no universitaria	14,2	13,8	13,7	14,7	14,4	14,2	15,4	14,5	14,8	15,0	16,0	0,6	1,0
Superior universitaria 2/	14,3	14,5	14,5	14,3	14,5	15,1	15,8	14,5	14,4	14,8	15,6	-0,2	0,8
Amazonas	**100,0**	**100,0**	**100,0**	**100,0**	**100,0**	**100,0**	**100,0**	**100,0**	**100,0**	**100,0**	**100,0**		
Sin nivel/inicial	13,0	13,7	11,1	12,9	13,2	11,2	12,0	9,3	9,8	8,5	7,4	-4,6	-1,1
Primaria 1/	49,0	50,1	49,6	47,7	44,9	46,3	43,7	47,2	43,3	45,6	44,5	0,8	-1,1
Secundaria	20,0	21,3	23,6	20,8	24,0	24,9	26,6	25,8	27,9	27,3	28,0	1,4	0,7
Superior no universitaria	11,2	8,9	8,6	8,6	9,5	10,0	8,0	9,1	9,2	10,6	13,4	5,4	2,8
Superior universitaria 2/	6,8	5,9	7,1	10,0	8,4	7,6	9,7	8,6	9,8	8,0	6,8	-2,9	-1,2
Áncash	**100,0**	**100,0**	**100,0**	**100,0**	**100,0**	**100,0**	**100,0**	**100,0**	**100,0**	**100,0**	**100,0**		
Sin nivel/inicial	12,9	13,6	12,9	11,7	13,1	13,1	11,7	10,6	10,4	10,9	9,9	-1,8	-1,0
Primaria 1/	34,3	34,1	35,2	32,7	33,6	32,6	32,4	33,0	31,8	30,1	28,5	-3,9	-1,6
Secundaria	28,7	28,5	30,9	31,5	32,2	32,0	28,9	32,9	30,9	32,9	34,6	5,7	1,7
Superior no universitaria	10,8	11,5	8,4	10,2	10,2	10,0	12,1	11,1	11,0	11,9	11,5	-0,6	-0,4
Superior universitaria 2/	13,3	12,2	12,5	13,8	10,9	12,4	14,9	12,4	15,9	14,1	15,4	0,5	1,3
Apurímac	**100,0**	**100,0**	**100,0**	**100,0**	**100,0**	**100,0**	**100,0**	**100,0**	**100,0**	**100,0**	**100,0**		
Sin nivel/inicial	25,3	26,6	22,4	24,1	20,7	21,7	20,3	18,7	19,1	18,0	16,3	-4,0	-1,7
Primaria 1/	36,8	36,9	35,5	32,6	38,1	39,3	34,8	33,4	34,6	33,7	33,8	-1,0	0,1
Secundaria	20,7	15,5	22,3	29,2	21,8	22,9	23,2	31,6	27,6	28,5	31,5	8,3	3,0
Superior no universitaria	6,8	9,9	7,9	5,3	7,5	8,3	11,2	6,5	11,3	9,5	8,6	-2,6	-0,9
Superior universitaria 2/	10,5	11,1	11,8	8,8	11,9	7,8	10,5	9,8	7,4	10,3	9,9	-0,6	-0,4
Arequipa	**100,0**	**100,0**	**100,0**	**100,0**	**100,0**	**100,0**	**100,0**	**100,0**	**100,0**	**100,0**	**100,0**		
Sin nivel/inicial	6,6	7,4	7,0	7,0	5,8	6,4	4,7	5,1	5,4	4,1	5,1	0,4	1,0
Primaria 1/	23,5	24,1	22,3	20,9	22,6	22,2	20,6	20,4	23,4	20,5	20,0	-0,6	-0,5
Secundaria	34,0	33,1	36,1	37,0	36,0	35,8	35,6	38,3	35,2	35,7	34,7	-0,9	-1,0
Superior no universitaria	17,3	18,4	17,9	18,7	19,1	17,4	17,9	17,0	17,8	18,5	19,0	1,1	0,5
Superior universitaria 2/	18,5	17,0	16,7	16,5	16,4	18,2	21,3	19,2	18,1	21,2	21,3	0,0	0,1
Ayacucho	**100,0**	**100,0**	**100,0**	**100,0**	**100,0**	**100,0**	**100,0**	**100,0**	**100,0**	**100,0**	**100,0**		
Sin nivel/inicial	24,1	24,1	22,3	19,4	18,7	19,6	18,5	15,3	17,6	15,3	15,1	-3,4	-0,2
Primaria 1/	39,7	38,4	39,0	40,8	38,9	35,5	37,3	36,7	32,1	31,8	29,2	-8,1	-2,6
Secundaria	18,0	20,5	22,3	20,5	23,1	25,5	24,6	26,8	28,7	31,6	30,1	5,5	-1,5
Superior no universitaria	9,5	8,8	8,7	9,9	9,7	9,6	10,8	11,1	13,8	12,6	14,1	3,3	1,5
Superior universitaria 2/	8,7	8,2	7,7	9,5	9,5	9,8	8,7	10,1	7,8	8,7	11,6	2,9	2,9
Cajamarca	**100,0**	**100,0**	**100,0**	**100,0**	**100,0**	**100,0**	**100,0**	**100,0**	**100,0**	**100,0**	**100,0**		
Sin nivel/inicial	20,9	21,8	18,7	21,0	18,4	16,1	16,9	15,8	14,3	16,8	15,7	-1,2	-1,1
Primaria 1/	47,3	46,8	49,0	49,0	50,1	51,9	47,0	47,6	46,8	44,0	43,0	-4,0	-1,0
Secundaria	15,5	16,1	16,2	17,0	18,8	17,0	20,9	22,0	21,1	22,0	23,7	2,8	1,7
Superior no universitaria	8,1	8,3	8,4	7,0	5,6	8,0	7,1	8,7	10,1	10,1	9,6	2,5	-0,5
Superior universitaria 2/	8,2	7,0	7,6	6,0	7,1	7,0	8,2	6,0	7,6	7,1	8,0	-0,2	0,9
Prov. Const. del Callao	**100,0**	**100,0**	**100,0**	**100,0**	**100,0**	**100,0**	**100,0**	**100,0**	**100,0**	**100,0**	**100,0**		
Sin nivel/inicial	2,7	2,4	3,0	3,3	3,7	2,9	3,3	2,7	3,0	3,5	2,1	-1,2	-1,4
Primaria 1/	20,9	18,9	19,0	16,5	16,2	18,3	15,6	15,6	15,7	16,7	16,4	0,8	-0,3
Secundaria	44,2	47,9	48,9	45,6	45,0	45,6	45,9	49,0	49,4	48,5	46,4	0,5	-2,1
Superior no universitaria	19,6	17,6	17,5	21,6	19,7	19,8	19,8	19,4	20,2	19,2	21,4	1,6	2,2
Superior universitaria 2/	12,6	13,2	11,6	12,9	15,3	13,4	15,4	13,4	11,7	12,1	13,7	-1,7	1,6
Cusco	**100,0**	**100,0**	**100,0**	**100,0**	**100,0**	**100,0**	**100,0**	**100,0**	**100,0**	**100,0**	**100,0**		
Sin nivel/inicial	16,3	19,1	17,1	17,2	16,7	15,4	14,1	13,0	12,8	14,4	12,9	-1,2	-1,5
Primaria 1/	35,5	36,0	36,2	33,8	34,5	34,8	34,5	32,9	36,5	29,2	30,9	-3,6	1,7
Secundaria	22,7	21,7	24,0	23,8	25,7	26,4	26,4	34,6	28,1	28,4	30,8	4,4	2,4
Superior no universitaria	12,1	10,0	11,2	12,3	11,9	11,0	12,0	11,1	12,6	14,6	13,7	1,7	-0,9
Superior universitaria 2/	13,4	13,2	11,5	13,0	11,2	12,5	12,9	8,4	10,0	13,3	11,7	-1,2	-1,6

Continúa...

CUADRO Nº 4.25
PERÚ: NIVEL DE EDUCACIÓN DE LA POBLACIÓN FEMENINA DE 25 Y MÁS AÑOS DE EDAD, SEGÚN DEPARTAMENTO, 2013-2023
(Porcentaje)

Nivel educativo/ Departamento	2013	2014	2015	2016	2017	2018	2019	2020	2021	2022	2023	Variación (pp)	
												2023/2019	2023/2022
Huancavelica	**100,0**	**100,0**	**100,0**	**100,0**	**100,0**	**100,0**	**100,0**	**100,0**	**100,0**	**100,0**	**100,0**		
Sin nivel/inicial	24,0	26,9	24,6	23,1	22,2	19,0	19,1	15,1	13,5	13,4	14,0	-5,1	0,6
Primaria 1/	46,7	47,6	45,0	46,4	45,8	43,6	43,4	39,1	41,7	40,6	36,9	-6,5	-3,7
Secundaria	17,9	15,4	19,7	18,6	20,6	23,9	23,3	31,0	33,0	27,7	27,8	4,5	0,1
Superior no universitaria	6,2	5,4	5,9	4,9	5,9	6,2	8,5	7,7	6,0	9,9	10,1	1,6	0,2
Superior universitaria 2/	5,3	4,8	4,8	7,0	5,6	7,2	5,8	7,0	5,8	8,4	11,2	5,4	2,8
Huánuco	**100,0**	**100,0**	**100,0**	**100,0**	**100,0**	**100,0**	**100,0**	**100,0**	**100,0**	**100,0**	**100,0**		
Sin nivel/inicial	23,2	19,8	18,6	17,6	18,6	18,3	18,2	16,5	19,4	20,0	18,1	-0,1	-1,9
Primaria 1/	36,8	41,6	41,0	43,9	41,6	39,9	40,2	42,2	39,9	41,2	40,0	-0,2	-1,2
Secundaria	21,4	22,4	22,2	21,7	21,5	21,6	23,3	23,6	24,2	22,2	23,2	-0,1	1,0
Superior no universitaria	7,0	6,9	6,1	5,6	9,3	8,8	7,2	6,4	7,1	7,3	8,7	1,5	1,4
Superior universitaria 2/	11,7	9,3	12,1	11,2	8,9	11,4	11,0	11,3	9,4	9,2	10,0	-1,0	0,8
Ica	**100,0**	**100,0**	**100,0**	**100,0**	**100,0**	**100,0**	**100,0**	**100,0**	**100,0**	**100,0**	**100,0**		
Sin nivel/inicial	3,6	3,6	3,6	3,7	2,9	2,7	2,5	3,3	4,0	4,3	3,4	0,9	-0,9
Primaria 1/	23,1	21,1	21,1	19,0	19,6	18,8	16,3	18,9	20,8	18,9	18,3	2,0	-0,6
Secundaria	36,1	40,9	39,3	42,1	43,4	42,0	42,3	41,5	44,6	40,2	38,7	-3,6	-1,5
Superior no universitaria	19,8	19,8	20,3	22,3	20,1	21,4	22,8	21,6	18,1	23,7	24,0	1,2	0,3
Superior universitaria 2/	17,3	14,5	15,7	12,9	14,1	15,0	16,0	14,6	12,6	12,8	15,6	-0,4	2,8
Junín	**100,0**	**100,0**	**100,0**	**100,0**	**100,0**	**100,0**	**100,0**	**100,0**	**100,0**	**100,0**	**100,0**		
Sin nivel/inicial	10,5	10,5	9,9	10,3	8,9	9,5	9,6	8,7	9,3	7,9	6,9	-2,7	-1,0
Primaria 1/	33,7	32,8	33,4	35,5	35,3	34,4	33,0	29,7	31,3	28,9	29,0	-4,0	0,1
Secundaria	30,5	29,9	30,5	28,2	28,7	28,9	28,5	34,2	32,4	34,6	32,6	4,1	-2,0
Superior no universitaria	12,2	11,3	12,4	11,6	14,3	11,6	13,6	12,9	12,9	12,5	14,9	1,3	2,4
Superior universitaria 2/	13,0	15,5	13,9	14,4	12,9	15,7	15,2	14,3	14,2	16,2	16,7	1,5	0,5
La Libertad	**100,0**	**100,0**	**100,0**	**100,0**	**100,0**	**100,0**	**100,0**	**100,0**	**100,0**	**100,0**	**100,0**		
Sin nivel/inicial	10,0	9,2	9,8	8,2	9,2	8,2	7,7	6,3	8,2	6,8	6,9	-0,8	0,1
Primaria 1/	32,5	32,1	33,4	35,3	32,7	31,8	30,2	31,0	30,6	30,2	29,5	-0,7	-0,7
Secundaria	30,1	29,9	26,8	31,3	31,7	31,7	32,8	34,5	33,4	34,9	36,3	3,5	1,4
Superior no universitaria	13,9	15,9	15,8	12,7	13,3	13,8	15,6	14,8	13,8	15,0	13,4	-2,2	-1,6
Superior universitaria 2/	13,4	12,9	14,2	12,6	13,1	14,5	13,7	13,4	14,0	13,1	13,8	0,1	0,7
Lambayeque	**100,0**	**100,0**	**100,0**	**100,0**	**100,0**	**100,0**	**100,0**	**100,0**	**100,0**	**100,0**	**100,0**		
Sin nivel/inicial	10,3	8,9	9,4	10,2	8,1	7,8	8,2	8,0	7,6	7,5	7,6	-0,6	0,1
Primaria 1/	32,2	31,0	29,2	27,2	30,0	29,0	27,5	28,2	26,7	26,9	27,0	-0,5	0,1
Secundaria	33,0	37,1	35,7	33,7	34,0	35,7	34,9	37,1	38,7	38,0	39,2	4,3	1,2
Superior no universitaria	13,4	11,5	13,1	16,3	15,5	14,5	16,3	13,4	15,9	14,8	13,5	-2,8	-1,3
Superior universitaria 2/	11,0	11,6	12,6	12,6	12,3	13,1	13,2	13,4	11,2	12,9	12,8	-0,4	-0,1
Lima Metropolitana 3/	**100,0**	**100,0**	**100,0**	**100,0**	**100,0**	**100,0**	**100,0**	**100,0**	**100,0**	**100,0**	**100,0**		
Sin nivel/inicial	3,2	3,2	2,8	3,2	3,0	2,6	2,8	2,6	3,0	2,6	2,7	-0,1	0,1
Primaria 1/	18,4	16,6	15,7	16,9	15,5	16,2	15,6	16,0	15,3	14,0	14,9	-0,7	0,9
Secundaria	40,4	41,7	42,7	39,7	41,8	41,9	39,6	42,2	42,0	44,9	40,3	0,7	-4,6
Superior no universitaria	17,9	16,8	17,2	19,2	18,1	17,2	19,1	18,3	18,7	18,0	20,0	0,9	2,0
Superior universitaria 2/	20,1	21,6	21,5	21,0	21,6	22,0	22,9	20,9	21,0	20,5	22,2	-0,7	1,7
Lima 4/	**100,0**	**100,0**	**100,0**	**100,0**	**100,0**	**100,0**	**100,0**	**100,0**	**100,0**	**100,0**	**100,0**		
Sin nivel/inicial	7,1	6,2	6,2	7,3	5,9	5,9	5,5	5,6	4,7	6,0	5,3	-0,2	-0,7
Primaria 1/	32,2	32,4	30,3	30,0	30,6	29,6	30,1	26,8	27,2	25,4	26,0	-4,1	0,6
Secundaria	33,8	36,9	40,1	39,7	40,3	40,0	38,4	41,7	41,7	38,7	38,3	-0,1	-0,4
Superior no universitaria	12,7	12,3	12,2	12,0	12,7	12,3	15,1	13,2	13,4	13,5	14,5	-0,6	1,0
Superior universitaria 2/	14,1	12,2	11,2	11,0	10,5	12,3	10,8	12,7	13,0	16,4	15,9	5,1	-0,5
Loreto	**100,0**	**100,0**	**100,0**	**100,0**	**100,0**	**100,0**	**100,0**	**100,0**	**100,0**	**100,0**	**100,0**		
Sin nivel/inicial	6,3	6,1	8,4	7,4	7,6	7,3	6,5	5,9	4,9	4,8	5,5	-1,0	0,7
Primaria 1/	41,2	39,5	38,4	42,0	39,4	38,4	39,6	36,8	40,3	39,1	39,7	0,1	0,6
Secundaria	36,1	34,3	35,8	34,9	35,1	36,3	33,5	36,7	35,9	38,3	36,3	2,8	-2,0
Superior no universitaria	8,4	11,4	9,4	9,6	10,3	10,8	12,8	12,9	12,3	11,4	11,3	-1,5	-0,1
Superior universitaria 2/	8,0	8,7	8,0	6,1	7,6	7,2	7,7	7,6	6,6	6,5	7,1	-0,6	0,6

Continúa...

CUADRO Nº 4.25
PERÚ: NIVEL DE EDUCACIÓN DE LA POBLACIÓN FEMENINA DE 25 Y MÁS AÑOS DE EDAD, SEGÚN DEPARTAMENTO, 2013-2023
(Porcentaje)

Conclusión.

Nivel educativo/ Departamento	2013	2014	2015	2016	2017	2018	2019	2020	2021	2022	2023	Variación (pp)	
												2023/2019	2023/2022
Madre de Dios	**100,0**	**100,0**	**100,0**	**100,0**	**100,0**	**100,0**	**100,0**	**100,0**	**100,0**	**100,0**	**100,0**		
Sin nivel/inicial	5,5	6,8	5,6	6,0	4,8	6,0	5,1	5,9	5,7	4,5	5,7	0,6	1,2
Primaria 1/	30,4	32,3	30,2	30,4	31,8	27,7	23,3	26,8	35,6	28,3	25,8	2,5	-2,5
Secundaria	35,6	32,6	40,3	41,7	40,9	37,1	40,8	44,4	32,6	44,3	42,8	2,0	-1,5
Superior no universitaria	14,2	15,9	13,0	15,0	15,6	16,8	17,6	14,2	15,2	12,6	16,2	-1,4	3,6
Superior universitaria 2/	14,3	12,4	10,9	6,9	6,9	12,3	13,1	8,8	11,1	10,4	9,5	-3,6	-0,9
Moquegua	**100,0**	**100,0**	**100,0**	**100,0**	**100,0**	**100,0**	**100,0**	**100,0**	**100,0**	**100,0**	**100,0**		
Sin nivel/inicial	7,8	7,6	8,1	6,5	6,9	7,5	6,9	5,1	5,3	5,2	2,8	-4,1	-2,4
Primaria 1/	28,0	27,2	28,2	27,9	23,8	26,3	25,3	22,9	19,7	20,5	20,2	-5,1	-0,3
Secundaria	29,7	31,5	32,1	31,4	34,9	28,7	30,3	35,6	37,3	31,8	37,6	7,3	5,8
Superior no universitaria	18,9	17,4	15,0	16,1	18,3	19,9	19,0	19,0	23,3	20,8	20,3	1,3	-0,5
Superior universitaria 2/	15,6	16,3	16,5	18,2	16,1	17,6	18,5	17,4	14,3	21,7	19,1	0,6	-2,6
Pasco	**100,0**	**100,0**	**100,0**	**100,0**	**100,0**	**100,0**	**100,0**	**100,0**	**100,0**	**100,0**	**100,0**		
Sin nivel/inicial	11,3	11,4	11,3	10,8	10,6	10,8	10,7	9,2	9,6	9,0	6,4	-4,3	-2,6
Primaria 1/	36,0	41,1	37,0	36,0	33,1	35,3	29,8	30,9	31,5	30,2	33,1	3,3	2,9
Secundaria	26,6	25,8	27,1	28,5	32,8	30,9	35,2	33,7	36,3	32,8	31,8	-3,4	-1,0
Superior no universitaria	10,6	9,9	10,4	9,7	11,3	12,0	11,8	9,5	8,7	15,2	14,9	3,1	-0,3
Superior universitaria 2/	15,5	11,8	14,2	14,9	12,2	11,1	12,6	16,8	13,9	12,8	13,8	1,2	1,0
Piura	**100,0**	**100,0**	**100,0**	**100,0**	**100,0**	**100,0**	**100,0**	**100,0**	**100,0**	**100,0**	**100,0**		
Sin nivel/inicial	10,8	10,5	10,0	10,5	9,9	10,3	9,0	8,3	7,4	7,5	7,2	-1,8	-0,3
Primaria 1/	36,8	38,0	39,9	37,3	37,7	37,4	36,4	38,6	39,9	36,0	36,3	-0,1	0,3
Secundaria	29,9	29,9	29,8	30,2	29,6	29,9	31,5	32,5	33,3	36,4	34,6	3,1	-1,8
Superior no universitaria	14,9	14,0	12,7	15,1	13,8	14,6	14,1	13,4	12,1	12,2	14,4	0,3	2,2
Superior universitaria 2/	7,5	7,6	7,5	6,9	8,9	7,8	9,1	7,2	7,2	7,9	7,5	-1,6	-0,4
Puno	**100,0**	**100,0**	**100,0**	**100,0**	**100,0**	**100,0**	**100,0**	**100,0**	**100,0**	**100,0**	**100,0**		
Sin nivel/inicial	17,6	17,3	15,2	13,7	14,6	12,4	11,1	11,3	10,5	10,8	9,4	-1,7	-1,4
Primaria 1/	40,6	42,1	39,2	42,5	40,1	40,0	41,4	37,2	38,4	35,1	34,7	-6,7	-0,4
Secundaria	23,7	21,8	28,6	25,3	26,0	25,5	26,4	31,9	30,6	32,9	36,2	9,8	3,3
Superior no universitaria	7,6	7,2	7,2	8,0	7,4	9,3	10,0	8,0	7,5	9,7	9,4	-0,6	-0,3
Superior universitaria 2/	10,5	11,7	9,7	10,4	11,9	12,8	11,1	11,5	13,0	11,4	10,2	-0,9	-1,2
San Martín	**100,0**	**100,0**	**100,0**	**100,0**	**100,0**	**100,0**	**100,0**	**100,0**	**100,0**	**100,0**	**100,0**		
Sin nivel/inicial	7,4	8,0	8,0	9,1	9,7	8,3	8,7	8,9	9,7	8,8	7,6	-1,1	-1,2
Primaria 1/	46,7	51,9	51,3	46,9	45,7	46,4	42,8	47,4	47,0	47,9	46,3	3,5	-1,6
Secundaria	28,2	23,3	26,6	27,3	26,4	28,4	28,9	29,2	29,1	27,3	28,3	-0,6	1,0
Superior no universitaria	11,9	11,7	8,4	11,2	12,3	10,8	10,9	9,1	9,1	9,7	11,4	0,5	1,7
Superior universitaria 2/	5,8	5,1	5,8	5,5	6,0	6,1	8,8	5,4	5,1	6,4	6,4	-2,4	0,0
Tacna	**100,0**	**100,0**	**100,0**	**100,0**	**100,0**	**100,0**	**100,0**	**100,0**	**100,0**	**100,0**	**100,0**		
Sin nivel/inicial	5,7	6,5	5,4	6,1	5,7	5,7	5,2	5,0	4,8	4,2	3,5	-1,7	-0,7
Primaria 1/	27,2	25,2	27,3	24,3	27,4	24,3	26,2	20,6	22,3	22,0	23,8	-2,4	1,8
Secundaria	33,7	39,3	39,2	37,3	36,3	36,7	35,1	38,3	40,8	40,9	38,3	3,2	-2,6
Superior no universitaria	14,9	15,4	13,1	14,0	14,0	14,2	14,9	15,0	15,1	13,2	19,5	4,6	6,3
Superior universitaria 2/	18,6	13,7	14,9	18,3	16,8	19,0	18,6	21,1	17,0	19,6	14,9	-3,7	-4,7
Tumbes	**100,0**	**100,0**	**100,0**	**100,0**	**100,0**	**100,0**	**100,0**	**100,0**	**100,0**	**100,0**	**100,0**		
Sin nivel/inicial	3,1	4,1	2,4	3,2	3,0	2,8	2,7	3,6	3,7	4,2	2,9	0,2	-1,3
Primaria 1/	35,9	32,7	30,0	31,0	29,6	31,8	29,4	30,2	31,8	27,2	30,4	1,0	3,2
Secundaria	36,3	38,4	40,1	38,3	38,6	39,6	42,4	45,9	39,7	40,8	39,5	-2,9	-1,3
Superior no universitaria	16,7	16,8	18,5	18,6	19,3	17,1	16,6	13,6	17,2	19,1	20,2	3,6	1,1
Superior universitaria 2/	8,0	8,0	9,0	8,9	9,5	8,6	8,9	6,7	7,6	8,6	7,0	-1,9	-1,6
Ucayali	**100,0**	**100,0**	**100,0**	**100,0**	**100,0**	**100,0**	**100,0**	**100,0**	**100,0**	**100,0**	**100,0**		
Sin nivel/inicial	7,2	7,3	4,8	6,6	5,0	5,2	6,0	5,1	8,0	5,0	5,1	-0,9	0,1
Primaria 1/	34,8	37,2	33,7	32,2	35,4	30,5	30,5	34,9	33,9	33,8	34,2	3,7	0,4
Secundaria	36,3	36,0	41,2	39,4	39,5	42,7	41,6	39,3	40,2	40,7	38,1	-3,5	-2,6
Superior no universitaria	12,9	12,9	14,1	14,1	11,8	13,1	12,7	11,6	11,9	12,9	11,7	-1,0	-1,2
Superior universitaria 2/	8,9	6,6	6,2	7,7	8,2	8,5	9,3	9,1	6,0	7,6	11,0	1,7	3,4

1/ A partir del año 2017, incluye educación básica especial.
2/ Incluye Post grado.
3/ Denominación establecida mediante Ley N° 31140, las publicaciones estadísticas referidas a la Provincia de Lima se denominarán en adelante, Lima Metropolitana y comprende los 43 distritos.
4/ Denominación establecida mediante Ley N° 31140, las publicaciones estadísticas referidas a la Región Lima, se denominarán en adelante Departamento de Lima y comprende las provincias de: Barranca, Cajatambo, Canta, Cañete, Huaral, Huarochirí, Huaura, Oyón y Yauyos.
Fuente: Instituto Nacional de Estadística e Informática - Encuesta Nacional de Hogares.

ANEXO 5

Profesiones o Carreras Universitarias

CUADRO Nº 5.1
PERÚ: POBLACIÓN DE 17 Y MÁS AÑOS DE EDAD QUE ESTUDIÓ O ESTUDIA EDUCACIÓN SUPERIOR UNIVERSITARIA POR SEXO, SEGÚN CARRERA PROFESIONAL, 2013-2023
(Porcentaje)

Profesiones	2013		2014		2015		2016		2017		2018		2019		2020		2021		2022		2023	
	Hombre	Mujer	Hombre	Mujer	Hombre	Mujer	Hombre	Mujer	Hombre	Mujer	Hombre	Mujer	Hombre	Mujer	Hombre	Mujer	Hombre	Mujer	Hombre	Mujer	Hombre	Mujer
Total	**100,0**	**100,0**	**100,0**	**100,0**	**100,0**	**100,0**	**100,0**	**100,0**	**100,0**	**100,0**	**100,0**	**100,0**	**100,0**	**100,0**	**100,0**	**100,0**	**100,0**	**100,0**	**100,0**	**100,0**	**100,0**	**100,0**
Educación Primaria	4,6	15,5	3,8	13,7	3,7	13,0	3,7	12,3	3,5	13,0	3,2	11,7	2,9	12,4	2,3	12,0	3,0	11,4	2,9	12,0	2,7	10,9
Educación Secundaria	9,0	10,1	6,9	6,8	6,6	6,7	6,2	7,0	6,1	6,7	5,6	6,2	6,4	6,4	5,0	6,3	5,9	4,8	5,2	4,7	4,5	5,3
Educación Física, Especial y Artística	1,3	1,2	1,7	1,7	1,9	1,0	2,2	1,0	2,0	1,0	2,2	1,1	2,3	1,0	1,4	0,9	1,6	0,6	1,9	0,7	1,8	0,5
Antropología y Arqueología	1,1	1,4	1,3	1,7	1,1	1,5	1,3	1,6	0,9	1,6	1,2	1,4	1,1	1,3	1,0	1,1	1,4	1,1	1,0	1,1	0,7	1,1
Humanidades	0,5	0,4	0,6	0,4	1,0	0,5	0,6	0,7	1,1	0,5	0,7	0,4	0,5	0,5	0,6	0,3	1,0	0,4	0,9	0,5	0,6	0,5
Psicología	3,7	6,8	4,5	8,8	4,4	9,3	4,5	9,7	5,3	9,4	5,4	10,2	5,1	10,5	5,1	10,9	5,1	12,0	5,7	11,3	5,6	11,5
Administración	10,9	9,4	10,9	12,1	11,1	12,1	11,5	12,5	12,3	13,5	11,7	14,3	11,2	12,0	11,4	11,6	12,2	12,4	11,1	12,9	11,4	14,0
Marketing y Negocios Internacionales	1,9	1,7	2,0	2,4	2,4	2,7	2,5	3,1	1,9	3,2	2,4	3,0	2,2	3,3	2,3	4,1	2,4	4,5	2,4	3,9	2,9	4,3
Ciencias Económicas y Sociales	12,0	12,7	11,6	12,0	12,6	12,7	11,8	12,4	11,8	12,1	11,7	12,3	11,7	12,7	12,8	11,7	10,4	11,4	10,3	11,4	9,2	10,7
Derecho y Ciencias Políticas	8,9	7,8	8,5	8,0	7,2	7,7	8,1	7,2	8,4	7,2	8,3	7,6	8,4	8,1	8,4	7,3	7,2	8,0	7,2	9,0	8,5	8,3
Biología	0,9	1,3	0,8	1,2	0,9	1,5	0,7	1,0	0,7	0,9	0,7	0,7	0,7	0,8	0,5	1,0	0,8	1,0	0,9	0,8	0,8	0,8
Zootecnia	1,0	0,6	0,8	0,3	0,8	0,4	0,5	0,3	0,5	0,3	0,6	0,3	0,7	0,1	0,8	0,4	0,8	0,2	0,9	0,3	0,7	0,2
Ciencias Físicas y Químicas	2,4	1,1	2,8	1,3	2,3	1,1	2,4	1,1	2,5	1,1	1,8	1,0	2,2	1,0	1,8	1,1	1,8	1,3	2,6	1,0	2,6	1,1
Matemáticas y Estadísticas	0,9	0,5	1,1	0,5	0,7	0,5	1,1	0,4	0,7	0,5	1,1	0,5	1,3	0,2	1,4	0,4	1,4	0,5	1,3	0,6	1,3	0,8
Ingeniería, Industria y Construcción	25,9	7,6	27,8	8,1	29,4	8,1	29,8	8,7	30,0	8,6	30,8	9,5	30,5	9,1	32,0	10,7	31,9	11,0	32,0	10,3	33,9	10,4
Arquitectura y Urbanismo	1,5	1,4	1,7	1,7	1,8	1,9	2,1	2,0	1,9	2,0	2,0	1,8	2,7	1,8	1,7	2,0	2,2	2,8	2,5	2,3	2,6	2,1
Agropecuaria y Veterinaria	6,3	2,5	4,8	1,6	4,6	1,7	4,1	2,1	4,1	2,0	4,0	1,7	3,6	1,9	4,8	1,7	4,4	1,8	4,2	1,4	3,7	2,0
Medicina	2,8	2,3	2,7	2,6	2,5	2,3	2,5	2,6	2,4	2,6	2,6	2,2	2,6	2,5	2,7	2,8	2,5	2,6	2,0	2,7	2,4	3,1
Nutrición	0,0	0,6	0,3	0,7	0,1	0,9	0,1	0,9	0,1	0,9	0,2	0,8	0,2	0,9	0,3	0,9	0,5	1,0	0,2	0,9	0,3	0,9
Odontología	1,5	1,9	2,2	2,7	2,0	2,5	1,4	2,2	1,1	2,4	1,2	1,8	0,9	2,0	0,9	2,2	0,9	1,4	1,4	1,6	0,9	1,4
Enfermería	1,9	9,6	1,9	9,0	1,7	9,6	1,7	8,4	1,9	7,6	1,7	8,6	1,8	8,4	1,8	8,2	1,5	7,2	2,2	8,4	2,2	8,0
Obstetricia y otras carreras de Ciencias de la Salud	0,3	3,4	0,2	2,7	0,4	2,3	0,2	2,9	0,3	2,9	0,2	3,0	0,3	3,0	0,1	2,4	0,3	2,4	0,3	2,3	0,2	2,0
Fuerzas Armadas	0,8	0,0	0,9	0,0	1,0	0,1	0,9	0,0	0,5	0,0	0,7	0,0	0,6	0,1	0,9	0,0	0,7	0,1	0,7	0,0	0,7	0,0

Fuente: Instituto Nacional de Estadística e Informática - Encuesta Nacional de Hogares.

CUADRO Nº 5.2
PERÚ: POBLACIÓN DE 17 Y MÁS AÑOS DE EDAD QUE ESTUDIÓ O ESTUDIA EDUCACIÓN SUPERIOR NO UNIVERSITARIA POR SEXO, SEGÚN CARRERA TÉCNICA, 2013-2023
(Porcentaje)

Carreras Técnicas	2013		2014		2015		2016		2017		2018		2019		2020		2021		2022		2023	
	Hombre	Mujer	Hombre	Mujer	Hombre	Mujer	Hombre	Mujer	Hombre	Mujer	Hombre	Mujer	Hombre	Mujer	Hombre	Mujer	Hombre	Mujer	Hombre	Mujer	Hombre	Mujer
Total	**100,0**	**100,0**	**100,0**	**100,0**	**100,0**	**100,0**	**100,0**	**100,0**	**100,0**	**100,0**	**100,0**	**100,0**	**100,0**	**100,0**	**100,0**	**100,0**	**100,0**	**100,0**	**100,0**	**100,0**	**100,0**	**100,0**
Educación	13,7	20,7	10,4	17,1	11,7	17,6	10,3	17,9	11,1	17,3	10,1	15,3	10,0	16,0	9,9	15,1	10,2	15,3	8,0	14,5	8,7	14,6
Idiomas	0,2	0,2	0,2	0,1	0,2	0,0	0,2	0,1	0,1	0,2	0,1	0,3	0,2	0,1	0,4	0,0	0,3	0,2	0,2	0,0	0,2	0,2
Artes	1,7	1,1	3,2	2,2	1,8	1,8	3,2	2,2	2,4	2,2	3,0	2,0	3,1	2,6	3,9	2,4	4,0	2,1	3,7	2,4	4,2	3,1
Ciencias Sociales	0,1	0,1	0,1	0,1	0,1	0,1	0,0	0,1	0,0	0,1	0,0	0,1	0,1	0,2	0,0	0,1	0,1	0,1	0,1	0,0	0,0	0,1
Relacionadas a Psicología	0,0	0,0	0,0	0,0	0,0	0,0	0,0	0,0	0,0	0,0	0,0	0,0	0,0	0,0	0,0	0,1	0,0	0,0	0,0	0,0	0,0	0,0
Ciencias de la Comunicación	0,4	0,2	0,4	0,8	0,5	0,5	0,9	0,6	0,7	0,3	0,8	0,5	1,0	0,7	0,7	0,6	0,8	0,6	0,8	0,4	0,8	0,5
Administración de Empresas	6,5	5,6	7,4	7,8	7,7	8,6	8,9	9,3	9,0	9,1	10,1	10,7	9,4	10,6	9,4	12,0	10,1	10,2	10,1	11,8	10,4	11,6
Relacionadas a Turismo, Hotelería y Gastronomía	2,3	2,3	3,2	2,7	3,1	3,0	3,3	3,0	2,7	3,3	2,9	3,3	3,5	2,7	4,7	4,0	3,3	3,7	3,4	2,3	3,2	2,8
Marketing y Negocios Internacionales	0,6	0,8	1,3	1,2	1,3	1,0	1,2	1,6	1,6	1,8	1,8	1,6	1,4	2,1	1,4	1,8	1,6	1,8	1,6	1,8	1,3	1,7
Secretariado y otras carreras de Administración	0,2	13,4	0,1	12,3	0,2	12,0	0,0	10,8	0,2	11,4	0,0	11,3	0,0	10,7	0,1	8,6	0,3	9,4	0,1	8,8	0,1	9,6
Relacionadas a CCSS y Económicas	8,3	9,7	6,8	10,0	5,6	9,8	6,1	8,9	7,2	10,1	7,1	10,0	6,9	8,6	5,9	10,6	6,2	9,7	5,9	9,6	7,1	9,6
Ciencias Naturales	0,4	0,2	0,4	0,5	0,5	0,3	0,2	0,3	0,3	0,2	0,1	0,2	0,3	0,3	0,1	0,2	0,2	0,2	0,3	0,3	0,1	0,2
Informática	12,4	9,8	15,2	9,3	13,8	9,1	13,0	8,8	12,5	8,7	13,4	8,9	13,2	9,2	12,4	10,0	12,5	8,0	11,9	9,2	11,3	8,2
Relacionadas a Ingeniería	37,2	2,9	37,3	3,2	39,2	2,8	40,2	4,4	39,6	3,7	38,4	3,0	37,2	3,5	38,6	4,4	37,4	3,7	40,8	4,4	39,8	4,1
Relacionadas a Arquitectura y Urbanismo	0,1	0,0	0,0	0,1	0,1	0,1	0,0	0,1	0,1	0,2	0,0	0,0	0,1	0,2	0,1	0,1	0,1	0,1	0,2	0,2	0,1	0,1
Agropecuaria y Veterinaria	5,9	1,9	4,4	1,6	5,0	1,3	4,6	1,3	4,5	1,5	4,1	1,3	5,2	1,5	4,9	1,6	4,6	1,8	4,1	1,9	3,9	1,8
Paramédico	0,0	0,0	0,0	0,0	0,0	0,0	0,1	0,0	0,1	0,0	0,0	0,1	0,0	0,0	0,1	0,0	0,0	0,0	0,0	0,0	0,0	0,0
Ciencias de la Salud	6,4	26,4	5,4	26,0	6,3	26,2	4,8	24,9	5,2	24,2	5,3	25,6	5,2	24,9	4,4	22,8	4,4	26,2	5,5	25,4	5,4	25,5
Relacionadas a Farmacia y Bioquímica	1,0	3,1	1,2	3,3	1,3	3,7	1,0	3,9	1,0	3,9	1,0	4,2	1,0	4,1	0,7	3,5	1,7	4,4	1,1	4,5	1,1	4,6
Obstetricia	0,0	0,5	0,1	0,5	0,0	0,6	0,0	0,2	0,0	0,5	0,0	0,2	0,1	0,4	0,0	0,3	0,0	0,5	0,0	0,4	0,0	0,2
Servicios	0,8	1,1	1,0	1,1	0,6	1,4	0,7	1,4	0,5	1,3	0,5	1,5	0,7	1,6	0,3	1,8	0,8	1,8	0,7	1,5	0,5	1,4
Fuerzas Armadas-suboficiales	1,7	0,1	1,9	0,1	1,3	0,2	1,2	0,2	1,2	0,1	1,2	0,0	1,5	0,1	2,0	0,0	1,4	0,2	1,7	0,3	1,9	0,1

Fuente: Instituto Nacional de Estadística e Informática - Encuesta Nacional de Hogares.

ANEXO 6

Tasa de Analfabetismo

CUADRO Nº 6.1
PERÚ: TASA DE ANALFABETISMO DE LA POBLACIÓN DE 15 Y MÁS AÑOS DE EDAD, SEGÚN ÁMBITO GEOGRÁFICO, 2013-2023
(Porcentaje)

Ámbito geográfico	2013	2014	2015	2016	2017	2018	2019	2020	2021	2022	2023	Variación (pp)	
												2023/2019	2023/2022
Total	**6,2**	**6,3**	**6,0**	**5,9**	**5,9**	**5,6**	**5,6**	**5,5**	**5,2**	**5,1**	**4,8**	**-0,8**	**-0,3**
Área de residencia													
Urbana	3,5	3,7	3,6	3,7	3,5	3,4	3,4	3,6	3,4	3,5	3,4	0,0	-0,1
Rural	15,8	15,7	14,8	14,6	14,9	14,5	14,5	13,8	12,8	12,2	11,3	-3,2	-0,9
Región natural													
Costa	3,2	3,3	3,1	3,2	3,1	3,0	3,0	3,0	3,0	2,9	2,9	-0,1	0,0
Sierra	11,2	11,3	10,8	10,5	10,3	9,9	9,9	9,8	8,8	8,8	8,1	-1,8	-0,7
Selva	7,4	7,5	7,2	7,5	7,5	7,3	7,0	6,7	6,7	6,6	5,8	-1,2	-0,8
Departamento													
Amazonas	9,3	9,5	8,6	9,3	8,5	8,4	8,0	8,7	6,1	7,4	6,1	-1,9	-1,3
Áncash	9,0	9,1	9,5	8,7	10,0	9,6	9,0	10,3	8,3	7,7	7,3	-1,7	-0,4
Apurímac	15,2	17,1	13,8	16,3	15,2	14,0	12,6	13,5	11,5	10,9	11,2	-1,4	0,3
Arequipa	4,4	4,6	4,7	4,4	3,9	3,5	3,1	3,1	3,0	2,9	3,3	0,2	0,4
Ayacucho	13,4	12,7	11,5	11,6	11,7	11,9	11,5	9,3	9,9	9,4	8,3	-3,2	-1,1
Cajamarca	14,2	13,1	13,1	14,0	11,5	11,5	12,1	11,4	10,4	10,7	9,9	-2,2	-0,8
Prov. Const. Callao	2,2	1,9	2,1	2,3	2,2	2,0	1,9	2,0	1,8	2,8	1,9	0,0	-0,9
Cusco	11,4	12,7	11,5	10,1	10,9	10,6	9,9	8,8	9,5	9,6	8,8	-1,1	-0,8
Huancavelica	13,8	15,6	14,3	12,6	13,8	12,4	12,5	10,9	8,7	8,8	9,1	-3,4	0,3
Huánuco	16,0	13,4	12,7	13,4	13,1	12,9	13,6	13,7	13,0	14,6	12,5	-1,1	-2,1
Ica	3,2	2,7	2,7	3,1	2,6	2,0	2,3	3,5	3,3	3,4	2,9	0,6	-0,5
Junín	5,6	6,6	5,8	6,0	5,4	6,3	7,0	7,2	6,9	5,3	5,1	-1,9	-0,2
La Libertad	6,4	6,0	6,0	5,2	6,1	5,6	5,1	5,1	5,6	4,9	4,8	-0,3	-0,1
Lambayeque	6,4	6,3	5,8	6,5	6,1	6,1	5,2	6,3	4,9	5,2	4,8	-0,4	-0,4
Lima Metropolitana 1/	2,1	2,3	2,1	2,1	2,0	1,8	2,1	2,0	2,1	2,0	2,1	0,0	0,1
Lima 2/	4,5	4,5	4,5	5,0	4,5	4,4	4,4	4,4	3,9	5,2	4,4	0,0	-0,8
Loreto	5,4	5,3	7,7	6,7	7,3	6,4	6,4	6,1	5,2	5,4	4,7	-1,7	-0,7
Madre de Dios	3,7	4,2	3,8	4,1	4,3	4,3	3,5	4,9	3,5	3,3	3,5	0,0	0,2
Moquegua	4,7	4,8	4,8	4,5	4,2	4,6	4,3	4,0	3,7	3,3	2,2	-2,1	-1,1
Pasco	6,2	6,3	6,3	6,3	7,3	6,3	6,0	5,4	4,6	6,2	5,1	-0,9	-1,1
Piura	7,9	7,7	7,6	7,9	7,6	8,0	7,1	7,1	6,5	6,0	6,3	-0,8	0,3
Puno	10,0	10,5	9,4	9,2	9,5	8,7	8,6	9,9	7,4	7,3	6,3	-2,3	-1,0
San Martín	7,7	8,1	6,8	7,1	8,4	7,3	7,3	6,3	7,7	7,5	6,1	-1,2	-1,4
Tacna	3,5	3,4	3,9	4,5	3,4	3,2	3,3	3,1	3,2	2,9	3,4	0,1	0,5
Tumbes	3,5	3,7	3,0	3,0	3,7	3,0	3,5	3,9	5,4	4,1	4,3	0,8	0,2
Ucayali	5,6	6,0	4,6	4,7	4,5	4,5	4,7	3,1	4,9	4,3	4,5	-0,2	0,2

1/ Denominación establecida mediante Ley N° 31140, las publicaciones estadísticas referidas a la Provincia de Lima se denominarán en adelante, Lima Metropolitana y comprende los 43 distritos.
2/ Denominación establecida mediante Ley N° 31140, las publicaciones estadísticas referidas a la Región Lima, se denominarán en adelante Departamento de Lima y comprende las provincias de: Barranca, Cajatambo, Canta, Cañete, Huaral, Huarochirí, Huaura, Oyón y Yauyos.
Fuente: Instituto Nacional de Estadística e Informática - Encuesta Nacional de Hogares.

CUADRO Nº 6.2
PERÚ: TASA DE ANALFABETISMO DE LA POBLACIÓN DE 15 Y MÁS AÑOS DE EDAD, SEGÚN ÁMBITO GEOGRÁFICO, 2013-2023
(Porcentaje)
(Con cartilla de lectura)

Ámbito geográfico	2013	2014	2015	2016	2017	2018	2019	2020	2021	2022	2023	Variación (pp)	
												2023/2019	2023/2022
Total	**6,7**	**6,9**	**6,4**	**6,5**	**6,4**	**6,1**	**6,2**	**6,0**	**5,7**	**5,7**	**5,3**	**-0,9**	**-0,4**
Área de residencia													
Urbana	3,8	4,0	3,8	4,0	3,9	3,7	3,9	3,9	3,8	3,9	3,8	-0,1	-0,1
Rural	17,0	17,0	15,9	15,9	16,3	15,8	15,7	14,9	14,0	13,4	12,5	-3,2	-0,9
Región natural													
Costa	3,5	3,6	3,3	3,5	3,5	3,3	3,4	3,3	3,3	3,3	3,2	-0,2	-0,1
Sierra	12,0	12,1	11,5	11,4	11,2	10,7	10,7	10,6	9,5	9,6	9,0	-1,7	-0,6
Selva	8,2	8,4	7,9	8,4	8,7	8,1	7,9	7,5	7,4	7,5	6,6	-1,3	-0,9
Departamento													
Amazonas	9,6	10,1	9,3	9,9	9,2	9,0	8,8	9,0	6,6	8,0	6,7	-2,1	-1,3
Áncash	9,5	9,6	10,0	9,3	10,5	10,2	9,9	11,4	8,8	8,6	8,3	-1,6	-0,3
Apurímac	16,4	18,1	14,9	17,7	16,6	15,9	13,6	14,2	12,8	11,4	11,9	-1,7	0,5
Arequipa	4,9	5,5	5,1	5,0	4,6	3,9	3,6	3,7	3,3	3,5	3,7	0,1	0,2
Ayacucho	13,9	13,0	12,3	12,3	12,1	12,8	12,6	10,4	10,5	9,8	8,8	-3,8	-1,0
Cajamarca	15,0	13,6	13,7	14,9	12,6	12,4	13,2	12,0	11,1	12,0	11,1	-2,1	-0,9
Prov. Const. Callao	2,3	2,4	2,2	2,6	2,4	2,2	2,0	2,1	2,0	3,0	2,0	0,0	-1,0
Cusco	12,5	14,1	12,5	11,1	12,2	11,4	10,9	9,8	10,6	10,9	10,4	-0,5	-0,5
Huancavelica	15,2	17,8	15,7	14,5	15,3	14,2	14,0	11,6	10,3	10,1	10,0	-4,0	-0,1
Huánuco	16,7	14,6	13,7	14,3	14,3	13,8	14,1	14,4	14,2	15,3	13,8	-0,3	-1,5
Ica	3,5	2,9	2,8	3,3	2,8	2,2	2,5	3,9	3,6	3,8	2,9	0,4	-0,9
Junín	6,5	7,1	6,5	7,0	6,4	7,2	7,7	8,3	7,9	6,3	5,8	-1,9	-0,5
La Libertad	6,9	6,5	6,3	5,7	6,4	5,9	5,6	5,5	6,1	5,2	5,1	-0,5	-0,1
Lambayeque	6,9	6,7	6,0	7,0	6,5	6,6	5,8	6,5	5,3	5,6	5,2	-0,6	-0,4
Lima Metropolitana 1/	2,3	2,5	2,2	2,3	2,2	2,0	2,5	2,1	2,3	2,2	2,3	-0,2	0,1
Lima 2/	4,8	4,7	4,7	5,4	4,9	5,0	5,0	4,9	4,5	5,7	4,9	-0,1	-0,8
Loreto	6,6	6,6	8,4	7,9	8,9	7,4	7,7	7,2	5,9	6,4	5,4	-2,3	-1,0
Madre de Dios	4,1	5,6	4,4	4,8	5,1	4,8	3,8	5,5	4,8	4,2	4,7	0,9	0,5
Moquegua	5,2	5,4	5,2	5,1	4,9	4,9	5,1	4,6	5,0	4,0	2,9	-2,2	-1,1
Pasco	6,9	7,4	7,2	7,3	8,2	7,4	7,0	6,6	5,3	7,0	5,6	-1,4	-1,4
Piura	8,2	8,5	8,2	8,5	8,5	8,7	7,6	7,6	7,2	6,6	7,2	-0,4	0,6
Puno	10,7	11,2	10,0	9,8	9,9	9,3	9,4	10,2	7,7	7,8	6,9	-2,5	-0,9
San Martín	8,1	8,7	7,1	8,0	9,0	7,9	8,2	7,3	8,4	8,4	6,7	-1,5	-1,7
Tacna	3,6	4,1	4,4	4,9	3,9	3,5	3,5	3,5	3,6	3,4	3,8	0,3	0,4
Tumbes	3,9	4,3	3,2	3,4	3,8	3,7	3,7	4,3	5,7	4,6	4,8	1,1	0,2
Ucayali	6,4	6,9	5,1	5,2	5,4	5,0	5,3	3,5	5,5	4,6	5,0	-0,3	0,4

Nota técnica: La población analfabeta comprende aquella población que no sabe leer ni escribir y además a aquellos que sabiendo leer y escribir no pudieron LEER la "Cartilla de lectura"

1/ Denominación establecida mediante Ley N° 31140, las publicaciones estadísticas referidas a la Provincia de Lima se denominarán en adelante, Lima Metropolitana y comprende los 43 distritos.

2/ Denominación establecida mediante Ley N° 31140, las publicaciones estadísticas referidas a la Región Lima, se denominarán en adelante Departamento de Lima y comprende las provincias de: Barranca, Cajatambo, Canta, Cañete, Huaral, Huarochirí, Huaura, Oyón y Yauyos.

Fuente: Instituto Nacional de Estadística e Informática - Encuesta Nacional de Hogares.

CUADRO Nº 6.3
PERÚ: TASA DE ANALFABETISMO DE LA POBLACIÓN MASCULINA DE 15 Y MÁS AÑOS DE EDAD, SEGÚN ÁMBITO GEOGRÁFICO, 2013-2023
(Porcentaje)

Ámbito geográfico	2013	2014	2015	2016	2017	2018	2019	2020	2021	2022	2023	Variación (pp)	
												2023/2019	2023/2022
Total	**3,1**	**3,1**	**3,0**	**2,9**	**3,0**	**2,9**	**3,0**	**3,0**	**2,7**	**2,7**	**2,6**	**-0,4**	**-0,1**
Área de residencia													
Urbana	1,6	1,7	1,7	1,8	1,7	1,6	1,8	1,9	1,7	1,8	1,8	0,0	0,0
Rural	7,9	7,7	7,4	6,8	7,4	7,5	7,3	7,4	6,6	6,1	5,9	-1,4	-0,2
Región natural													
Costa	1,8	1,8	1,6	1,7	1,7	1,7	1,8	1,9	1,7	1,8	1,7	-0,1	-0,1
Sierra	4,8	4,7	4,9	4,5	4,6	4,5	4,4	4,8	4,0	3,7	3,7	-0,7	0,0
Selva	4,6	4,6	4,5	3,9	4,4	4,3	4,4	3,6	3,8	4,0	3,6	-0,8	-0,4
Departamento													
Amazonas	4,9	4,3	4,3	4,9	4,7	4,9	4,3	5,4	2,7	4,7	3,4	-0,9	-1,3
Áncash	4,1	3,9	4,7	4,4	5,4	4,3	4,5	6,4	4,6	3,9	3,4	-1,1	-0,5
Apurímac	6,3	7,7	5,4	8,1	7,4	5,9	5,8	7,9	4,0	4,8	4,3	-1,5	-0,5
Arequipa	1,6	1,7	2,2	2,0	1,4	1,0	1,5	1,2	1,2	1,2	1,2	-0,3	0,0
Ayacucho	5,4	5,1	3,7	4,9	5,4	4,9	5,1	3,8	4,2	3,9	3,8	-1,3	-0,1
Cajamarca	7,3	6,5	7,2	7,1	5,1	5,8	6,5	6,2	5,3	5,4	5,5	-1,0	0,1
Prov. Const. Callao	0,9	1,1	1,1	1,1	1,1	0,8	0,6	0,7	0,8	1,8	1,3	0,7	-0,5
Cusco	4,7	5,1	5,7	3,5	4,3	4,2	3,8	4,3	5,4	3,7	4,5	0,7	0,8
Huancavelica	4,2	5,7	5,8	3,9	5,6	5,7	5,9	4,8	3,7	3,6	4,5	-1,4	0,9
Huánuco	9,5	6,6	6,3	6,6	6,9	7,3	7,2	7,5	7,7	8,0	6,3	-0,9	-1,7
Ica	1,9	1,7	1,5	1,7	1,4	1,3	1,8	3,4	2,4	2,2	1,6	-0,2	-0,6
Junín	2,0	3,1	2,9	2,9	2,1	3,5	3,3	2,9	3,1	2,3	1,8	-1,5	-0,5
La Libertad	3,9	2,8	3,0	3,0	3,0	3,0	2,6	3,4	2,9	2,9	2,3	-0,3	-0,6
Lambayeque	3,6	3,7	3,3	3,3	4,1	4,6	2,7	2,9	2,4	3,1	2,5	-0,2	-0,6
Lima Metropolitana 1/	1,0	1,1	0,9	0,9	1,0	0,7	1,3	1,1	0,9	1,1	1,2	-0,1	0,1
Lima 2/	1,9	2,1	2,0	2,6	2,1	2,4	2,4	2,4	2,1	3,0	2,7	0,3	-0,3
Loreto	3,4	3,7	4,7	3,8	4,4	3,8	4,6	3,6	2,9	3,1	2,6	-2,0	-0,5
Madre de Dios	1,5	2,5	2,0	1,6	2,9	2,1	1,9	3,4	2,1	1,8	2,1	0,2	0,3
Moquegua	2,1	1,6	1,9	1,7	1,8	1,9	1,1	1,8	1,0	1,5	0,6	-0,5	-0,9
Pasco	2,7	3,2	3,0	3,4	4,8	2,9	2,6	2,3	2,5	3,4	3,9	1,3	0,5
Piura	5,3	4,9	4,5	5,4	4,6	5,5	4,9	4,7	4,7	4,0	4,5	-0,4	0,5
Puno	3,2	3,0	3,4	3,2	3,6	3,3	3,1	4,3	2,4	2,2	2,5	-0,6	0,3
San Martín	5,6	5,6	5,2	3,3	5,2	4,6	5,0	3,2	4,3	4,5	4,4	-0,6	-0,1
Tacna	1,3	1,4	1,6	1,4	0,9	1,0	1,4	1,8	2,1	1,1	1,6	0,2	0,5
Tumbes	3,1	3,4	2,7	2,6	4,0	2,7	3,7	3,5	5,5	2,9	4,4	0,7	1,5
Ucayali	3,7	4,1	2,7	2,7	3,4	3,4	2,2	1,7	2,5	2,9	3,3	1,1	0,4

1/ Denominación establecida mediante Ley N° 31140, las publicaciones estadísticas referidas a la Provincia de Lima se denominarán en adelante, Lima Metropolitana y comprende los 43 distritos.
2/ Denominación establecida mediante Ley N° 31140, las publicaciones estadísticas referidas a la Región Lima, se denominarán en adelante Departamento de Lima y comprende las provincias de: Barranca, Cajatambo, Canta, Cañete, Huaral, Huarochirí, Huaura, Oyón y Yauyos.
Fuente: Instituto Nacional de Estadística e Informática - Encuesta Nacional de Hogares.

CUADRO Nº 6.4
PERÚ: TASA DE ANALFABETISMO DE LA POBLACIÓN MASCULINA DE 15 Y MÁS AÑOS DE EDAD, SEGÚN ÁMBITO GEOGRÁFICO, 2013-2023
(Porcentaje)
(Con cartilla de lectura)

Ámbito geográfico	2013	2014	2015	2016	2017	2018	2019	2020	2021	2022	2023	Variación (pp)	
												2023/2019	2023/2022
Total	**3,5**	**3,5**	**3,4**	**3,3**	**3,4**	**3,3**	**3,4**	**3,4**	**3,1**	**3,1**	**3,0**	**-0,4**	**-0,1**
Área de residencia													
Urbana	1,9	1,9	1,9	2,0	2,0	1,9	2,2	2,2	1,9	2,2	2,1	-0,1	-0,1
Rural	8,9	8,8	8,2	8,0	8,7	8,5	8,2	8,4	7,8	7,1	6,8	-1,4	-0,3
Región natural													
Costa	2,0	2,0	1,8	1,9	1,9	1,9	2,1	2,1	1,9	2,1	2,0	-0,1	-0,1
Sierra	5,5	5,4	5,4	5,2	5,3	5,2	5,2	5,4	4,7	4,4	4,4	-0,8	0,0
Selva	5,3	5,4	5,1	4,7	5,5	5,0	5,1	4,4	4,4	4,7	4,2	-0,9	-0,5
Departamento													
Amazonas	5,1	4,8	5,0	5,5	5,2	5,3	4,5	5,6	2,9	5,2	3,9	-0,6	-1,3
Áncash	4,6	4,3	5,2	5,0	5,9	5,0	5,6	7,8	5,3	4,8	4,4	-1,2	-0,4
Apurímac	7,3	8,6	6,0	9,3	8,4	7,4	6,8	8,8	5,0	5,2	5,1	-1,7	-0,1
Arequipa	2,0	2,4	2,5	2,4	1,9	1,4	1,9	1,7	1,5	1,8	1,6	-0,3	-0,2
Ayacucho	5,9	5,4	4,3	5,9	5,9	5,8	6,3	4,9	4,8	4,4	4,3	-2,0	-0,1
Cajamarca	7,9	7,1	7,6	7,8	6,2	6,7	7,5	6,6	6,3	6,1	6,2	-1,3	0,1
Prov. Const. Callao	1,0	1,3	1,1	1,2	1,3	1,1	0,8	0,8	0,9	2,0	1,4	0,6	-0,6
Cusco	5,7	6,3	6,4	4,3	4,9	4,9	4,5	4,7	6,4	4,8	5,8	1,3	1,0
Huancavelica	5,3	7,3	6,5	4,6	6,5	6,9	6,9	5,5	4,8	4,6	5,3	-1,6	0,7
Huánuco	10,3	7,4	7,5	7,6	8,2	8,1	7,8	8,2	9,0	8,8	6,9	-0,9	-1,9
Ica	2,1	1,8	1,5	1,9	1,5	1,5	1,9	3,7	2,8	2,3	1,6	-0,3	-0,7
Junín	2,7	3,6	3,5	3,3	3,0	4,1	3,7	3,6	3,3	3,1	2,3	-1,4	-0,8
La Libertad	4,4	3,2	3,2	3,4	3,2	3,1	3,1	3,8	3,4	3,2	2,5	-0,6	-0,7
Lambayeque	3,9	4,0	3,4	3,6	4,6	5,1	3,3	3,0	2,8	3,5	2,6	-0,7	-0,9
Lima Metropolitana 1/	1,1	1,3	1,0	0,9	1,1	0,8	1,4	1,2	1,0	1,3	1,3	-0,1	0,0
Lima 2/	2,2	2,2	2,2	3,1	2,3	2,8	3,0	2,7	2,7	3,4	3,1	0,1	-0,3
Loreto	4,3	4,6	5,4	5,0	6,0	4,7	5,7	4,7	3,5	3,8	3,4	-2,3	-0,4
Madre de Dios	2,1	3,3	2,6	2,2	3,3	2,7	2,2	3,5	2,9	3,1	2,4	0,2	-0,7
Moquegua	2,2	1,8	2,2	2,0	2,1	2,2	1,8	2,0	1,9	2,1	0,9	-0,9	-1,2
Pasco	3,3	3,9	3,8	4,2	5,3	3,7	3,6	3,1	2,8	4,0	4,3	0,7	0,3
Piura	5,7	5,6	5,1	6,0	5,2	6,2	5,4	5,1	5,3	4,7	5,2	-0,2	0,5
Puno	3,5	3,5	4,1	3,6	4,0	3,6	3,7	4,5	2,7	2,6	2,9	-0,8	0,3
San Martín	5,9	6,2	5,4	4,1	5,5	5,4	5,9	4,0	4,9	5,3	5,2	-0,7	-0,1
Tacna	1,4	1,7	1,8	1,6	1,2	1,1	1,4	1,9	2,4	1,3	1,8	0,4	0,5
Tumbes	3,3	4,0	3,0	2,8	4,3	3,6	4,1	3,5	5,7	3,6	4,7	0,6	1,1
Ucayali	4,4	5,1	3,0	3,0	4,4	3,8	2,5	2,3	2,8	3,1	3,7	1,2	0,6

Nota técnica: La población analfabeta comprende aquella población que no sabe leer ni escribir y además a aquellos que sabiendo leer y escribir no pudieron **LEER** la **"Cartilla de lectura"**

1/ Denominación establecida mediante Ley N° 31140, las publicaciones estadísticas referidas a la Provincia de Lima se denominarán en adelante, Lima Metropolitana y comprende los 43 distritos.

2/ Denominación establecida mediante Ley N° 31140, las publicaciones estadísticas referidas a la Región Lima, se denominarán en adelante Departamento de Lima y comprende las provincias de: Barranca, Cajatambo, Canta, Cañete, Huaral, Huarochirí, Huaura, Oyón y Yauyos.

Fuente: Instituto Nacional de Estadística e Informática - Encuesta Nacional de Hogares.

CUADRO Nº 6.5
PERÚ: TASA DE ANALFABETISMO DE LA POBLACIÓN FEMENINA DE 15 Y MÁS AÑOS DE EDAD, SEGÚN ÁMBITO GEOGRÁFICO, 2013-2023
(Porcentaje)

Ámbito geográfico	2013	2014	2015	2016	2017	2018	2019	2020	2021	2022	2023	Variación (pp)	
												2023/2019	2023/2022
Total	**9,3**	**9,6**	**9,0**	**9,0**	**8,7**	**8,3**	**8,1**	**8,0**	**7,6**	**7,5**	**7,0**	**-1,1**	**-0,5**
Área de residencia													
Urbana	5,3	5,6	5,3	5,5	5,3	5,1	4,9	5,2	5,1	5,2	4,9	0,0	-0,3
Rural	24,7	24,7	23,4	23,4	23,5	22,6	22,8	21,2	19,9	19,3	17,6	-5,2	-1,7
Región natural													
Costa	4,6	4,8	4,5	4,6	4,5	4,2	4,1	4,1	4,3	4,0	3,9	-0,2	-0,1
Sierra	17,6	17,9	16,9	16,6	16,1	15,4	15,4	14,8	13,6	13,9	12,7	-2,7	-1,2
Selva	10,7	11,1	10,4	11,7	11,2	10,8	10,1	10,2	10,0	9,6	8,3	-1,8	-1,3
Departamento													
Amazonas	14,6	15,6	13,6	14,3	12,9	12,5	12,3	12,5	10,0	10,6	9,3	-3,0	-1,3
Áncash	14,0	14,6	14,6	13,2	14,8	15,1	13,7	14,3	12,2	11,7	11,3	-2,4	-0,4
Apurímac	24,5	27,0	22,7	24,6	23,6	22,6	20,0	19,4	19,5	17,4	18,4	-1,6	1,0
Arequipa	7,1	7,5	7,1	6,7	6,3	6,0	4,7	5,0	4,7	4,5	5,4	0,7	0,9
Ayacucho	21,9	20,9	19,9	18,7	18,3	19,5	18,5	15,0	15,9	15,5	13,2	-5,3	-2,3
Cajamarca	21,0	19,7	19,1	21,0	17,9	17,2	17,9	16,8	15,5	16,2	14,3	-3,6	-1,9
Prov. Const. Callao	3,5	2,8	3,0	3,5	3,3	3,1	3,1	3,2	2,8	3,7	2,5	-0,6	-1,2
Cusco	18,3	20,6	17,5	17,0	17,6	17,1	16,0	13,4	13,7	15,8	13,4	-2,6	-2,4
Huancavelica	23,1	25,4	23,1	21,6	21,9	19,2	19,2	17,2	13,8	14,2	13,9	-5,3	-0,3
Huánuco	22,9	20,3	19,4	20,4	19,4	18,8	20,1	20,2	18,6	21,3	19,0	-1,1	-2,3
Ica	4,5	3,7	4,0	4,5	3,9	2,7	2,8	3,7	4,2	4,6	4,2	1,4	-0,4
Junín	9,4	10,1	8,7	9,3	8,8	9,3	10,7	11,5	10,9	8,4	8,5	-2,2	0,1
La Libertad	8,8	9,1	9,0	7,3	9,3	8,1	7,6	6,8	8,3	6,9	7,3	-0,3	0,4
Lambayeque	9,1	8,6	8,2	9,4	7,9	7,6	7,6	9,4	7,1	7,1	6,9	-0,7	-0,2
Lima Metropolitana 1/	3,1	3,5	3,1	3,2	2,9	2,7	2,8	2,8	3,2	2,8	2,9	0,1	0,1
Lima 2/	7,1	6,9	7,0	7,2	6,9	6,3	6,4	6,3	5,6	7,3	6,1	-0,3	-1,2
Loreto	7,7	7,2	11,0	10,0	10,7	9,4	8,4	8,8	7,8	8,0	7,1	-1,3	-0,9
Madre de Dios	7,0	6,7	6,4	7,8	6,4	7,6	5,8	7,3	5,5	5,6	5,6	-0,2	0,0
Moquegua	7,9	8,8	8,2	7,9	7,0	7,7	8,1	6,5	6,8	5,4	3,9	-4,2	-1,5
Pasco	10,3	9,9	10,4	9,7	10,2	10,3	10,0	9,2	7,2	9,6	6,5	-3,5	-3,1
Piura	10,4	10,6	10,7	10,4	10,5	10,4	9,3	9,5	8,4	7,9	8,0	-1,3	0,1
Puno	17,0	18,3	15,5	15,4	15,5	14,3	14,2	15,4	12,5	12,6	10,3	-3,9	-2,3
San Martín	10,4	11,4	8,8	12,0	12,4	10,6	10,3	10,2	12,0	11,2	8,1	-2,2	-3,1
Tacna	5,9	5,6	6,4	7,8	6,2	5,6	5,3	4,5	4,5	4,8	5,4	0,1	0,6
Tumbes	3,9	4,2	3,4	3,5	3,2	3,3	3,3	4,5	5,3	5,6	4,1	0,8	-1,5
Ucayali	7,9	8,4	6,9	7,2	5,9	5,8	7,7	4,7	7,8	5,8	5,9	-1,8	0,1

1/ Denominación establecida mediante Ley N° 31140, las publicaciones estadísticas referidas a la Provincia de Lima se denominarán en adelante, Lima Metropolitana y comprende los 43 distritos.
2/ Denominación establecida mediante Ley N° 31140, las publicaciones estadísticas referidas a la Región Lima, se denominarán en adelante Departamento de Lima y comprende las provincias de: Barranca, Cajatambo, Canta, Cañete, Huaral, Huarochirí, Huaura, Oyón y Yauyos.
Fuente: Instituto Nacional de Estadística e Informática - Encuesta Nacional de Hogares.

CUADRO Nº 6.6
PERÚ: TASA DE ANALFABETISMO DE LA POBLACIÓN FEMENINA DE 15 Y MÁS AÑOS DE EDAD, SEGÚN ÁMBITO GEOGRÁFICO, 2013-2023
(Porcentaje)
(Con cartilla de lectura)

Ámbito geográfico	2013	2014	2015	2016	2017	2018	2019	2020	2021	2022	2023	Variación (pp)	
												2023/2019	2023/2022
Total	**9,9**	**10,2**	**9,4**	**9,7**	**9,4**	**8,9**	**8,9**	**8,6**	**8,2**	**8,2**	**7,7**	**-1,2**	**-0,5**
Área de residencia													
Urbana	5,7	6,1	5,6	6,0	5,8	5,5	5,5	5,7	5,5	5,6	5,4	-0,1	-0,2
Rural	26,0	26,3	24,6	25,0	25,0	24,1	24,3	22,4	21,3	20,8	19,2	-5,1	-1,6
Región natural													
Costa	5,0	5,2	4,7	5,0	4,9	4,6	4,6	4,5	4,6	4,4	4,3	-0,3	-0,1
Sierra	18,5	19,0	17,8	17,6	17,1	16,3	16,4	15,8	14,5	14,8	13,8	-2,6	-1,0
Selva	11,8	12,0	11,2	12,8	12,4	11,7	11,2	11,1	11,0	10,8	9,4	-1,8	-1,4
Departamento													
Amazonas	14,9	16,3	14,4	15,0	13,9	13,2	13,7	12,8	10,9	11,2	9,9	-3,8	-1,3
Áncash	14,5	15,0	15,1	13,8	15,3	15,6	14,3	15,1	12,5	12,6	12,3	-2,0	-0,3
Apurímac	26,0	28,0	24,2	26,4	25,4	24,9	20,9	20,1	21,1	18,0	19,1	-1,8	1,1
Arequipa	7,8	8,4	7,6	7,4	7,2	6,2	5,2	5,8	5,0	5,2	5,8	0,6	0,6
Ayacucho	22,5	21,3	20,9	19,1	18,7	20,4	19,4	16,3	16,7	15,7	13,7	-5,7	-2,0
Cajamarca	22,0	20,2	19,9	22,0	19,1	18,2	19,0	17,5	15,9	18,1	16,1	-2,9	-2,0
Prov. Const. Callao	3,7	3,4	3,3	3,9	3,4	3,4	3,2	3,3	3,1	4,1	2,5	-0,7	-1,6
Cusco	19,5	22,1	18,853	18,2	19,6	18,1	17,3	15,1	14,9	17,3	15,2	-2,1	-2,1
Huancavelica	25,0	28,4	25,1	24,8	24,1	21,4	21,1	17,9	16,0	15,8	14,8	-6,3	-1,0
Huánuco	23,5	21,9	20,2	21,3	20,5	19,7	20,5	20,9	19,6	22,1	20,8	0,3	-1,3
Ica	5,0	4,1	4,0	4,8	4,1	2,9	3,1	4,1	4,4	5,2	4,3	1,2	-0,9
Junín	10,5	10,8	9,6	10,8	9,9	10,3	11,6	12,9	12,6	9,5	9,5	-2,1	0,0
La Libertad	9,4	9,7	9,3	8,0	9,6	8,7	8,2	7,2	8,7	7,2	7,7	-0,5	0,5
Lambayeque	9,7	9,1	8,5	10,2	8,3	8,0	8,0	9,7	7,6	7,5	7,5	-0,5	0,0
Lima Metropolitana 1/	3,4	3,8	3,3	3,5	3,2	3,1	3,5	3,0	3,4	3,1	3,2	-0,3	0,1
Lima 2/	7,4	7,2	7,3	7,7	7,5	7,2	6,9	7,0	6,2	7,8	6,6	-0,3	-1,2
Loreto	9,2	8,8	11,9	11,2	12,3	10,6	10,0	9,9	8,8	9,4	7,8	-2,2	-1,6
Madre de Dios	7,3	9,0	7,2	8,5	7,8	8,0	6,2	8,7	7,5	5,9	8,2	2,0	2,3
Moquegua	8,7	9,7	8,8	8,8	8,1	8,0	9,0	7,6	8,6	6,2	5,3	-3,7	-0,9
Pasco	11,2	11,4	11,4	10,9	11,5	11,9	11,1	11,0	8,3	10,6	7,3	-3,8	-3,3
Piura	10,8	11,5	11,3	11,1	11,7	11,3	9,8	10,2	9,1	8,5	9,2	-0,6	0,7
Puno	18,0	19,2	16,1	16,1	15,9	15,1	15,2	15,8	12,8	13,1	11,2	-4,0	-1,9
San Martín	10,9	11,9	9,3	12,8	13,4	11,0	11,0	11,5	12,7	12,2	8,6	-2,4	-3,6
Tacna	6,0	6,8	7,2	8,4	6,9	6,1	5,8	5,3	4,8	5,6	6,1	0,3	0,5
Tumbes	4,6	4,7	3,4	4,1	3,3	3,8	3,3	5,2	5,7	5,9	4,9	1,6	-1,0
Ucayali	8,9	9,0	7,7	7,9	6,4	6,5	8,6	4,8	8,7	6,3	6,6	-2,0	0,3

Nota técnica: La población analfabeta comprende aquella población que no sabe leer ni escribir y además a aquellos que sabiendo leer y escribir no pudieron **LEER** la **"Cartilla de lectura"**

1/ Denominación establecida mediante Ley N° 31140, las publicaciones estadísticas referidas a la Provincia de Lima se denominarán en adelante, Lima Metropolitana y comprende los 43 distritos.

2/ Denominación establecida mediante Ley N° 31140, las publicaciones estadísticas referidas a la Región Lima, se denominarán en adelante Departamento de Lima y comprende las provincias de: Barranca, Cajatambo, Canta, Cañete, Huaral, Huarochirí, Huaura, Oyón y Yauyos.

Fuente: Instituto Nacional de Estadística e Informática - Encuesta Nacional de Hogares.

CUADRO Nº 6.7
PERÚ: TASA DE ANALFABETISMO DE LA POBLACIÓN DE 15 Y MÁS AÑOS DE EDAD, SEGÚN GRUPOS DE EDAD, ÁREA DE RESIDENCIA Y SEXO, 2013-2023
(Porcentaje)

Grupos de edad / Área de residencia / Sexo	2013	2014	2015	2016	2017	2018	2019	2020	2021	2022	2023		Variación (pp)	
													2023/2019	2023/2022
Total	**6,2**	**6,3**	**6,0**	**5,9**	**5,9**	**5,6**	**5,6**	**5,5**	**5,2**	**5,1**	**4,8**		**-0,8**	**-0,3**
15-19	0,9	0,8	0,7	0,9	0,6	0,6	0,8	0,4	0,8	0,5	0,5	*	-0,3	0,0
20-29	1,9	1,8	1,7	1,7	1,8	1,6	1,5	1,1	1,3	1,4	1,3		-0,2	-0,1
30-39	3,9	4,1	3,6	3,6	4,0	3,4	3,4	3,5	2,8	2,8	2,5		-0,9	-0,3
40-49	6,0	6,0	5,6	5,9	5,3	5,4	5,5	5,1	4,4	4,7	4,7		-0,8	0,0
50-59	8,6	8,7	8,4	7,9	7,9	8,1	7,4	7,2	7,7	7,6	6,4		-1,0	-1,2
60-y más	21,0	21,1	20,1	19,2	18,4	17,0	16,7	17,5	16,2	15,5	14,7		-2,0	-0,8
Urbana	**3,5**	**3,7**	**3,6**	**3,7**	**3,5**	**3,4**	**3,4**	**3,6**	**3,4**	**3,5**	**3,4**		**0,0**	**-0,1**
15-19	0,6	0,7	0,6	0,6	0,4	0,4	0,7	0,4	0,7	0,5	0,5	*	-0,2	0,0
20-29	1,1	1,2	1,0	1,1	1,0	0,9	0,9	0,7	0,9	0,9	0,9		0,0	0,0
30-39	1,7	1,7	1,7	1,8	2,2	1,7	1,6	1,9	1,6	1,6	1,6		0,0	0,0
40-49	2,6	2,8	2,8	3,2	2,8	3,0	3,3	3,0	2,5	2,9	3,1		-0,2	0,2
50-59	4,3	4,7	4,7	4,6	4,4	4,8	4,4	4,2	5,2	5,4	4,3		-0,1	-1,1
60-y más	13,8	14,1	13,5	13,2	12,3	11,1	11,0	12,5	11,4	11,1	10,8		-0,2	-0,3
Rural	**15,8**	**15,7**	**14,8**	**14,6**	**14,9**	**14,5**	**14,5**	**13,8**	**12,8**	**12,2**	**11,3**		**-3,2**	**-0,9**
15-19	1,6	1,2	1,2	1,9	1,3	1,0	1,0	0,4	1,1	0,6	0,5	*	-0,5	-0,1
20-29	5,5	4,9	5,0	4,6	5,3	5,1	4,7	3,8	3,4	3,6	3,2		-1,5	-0,4
30-39	11,6	12,6	10,8	10,3	11,0	10,4	10,7	10,1	8,2	7,9	6,5		-4,2	-1,4
40-49	18,0	17,0	16,3	16,6	15,0	14,6	14,6	14,1	13,7	13,5	12,6		-2,0	-0,9
50-59	25,2	24,4	23,9	22,6	24,1	23,3	21,8	21,1	20,9	19,6	18,6		-3,2	-1,0
60-y más	45,8	45,4	43,8	41,3	41,6	40,6	40,3	39,1	37,0	35,0	33,0		-7,3	-2,0
Hombre	**3,1**	**3,1**	**3,0**	**2,9**	**3,0**	**2,9**	**3,0**	**3,0**	**2,7**	**2,7**	**2,6**		**-0,4**	**-0,1**
15-19	1,0	0,7	0,7	0,9	0,6	0,6	0,9	0,4	0,9	0,6	0,6	*	-0,3	0,0
20-29	1,5	1,4	1,3	1,2	1,2	1,3	1,2	1,0	1,2	1,4	1,4		0,2	0,0
30-39	2,3	2,4	2,1	2,4	2,5	2,5	2,5	3,6	2,0	2,0	1,9		-0,6	-0,1
40-49	3,2	3,0	3,2	3,0	3,1	3,1	3,2	2,9	2,6	2,7	2,9		-0,3	0,2
50-59	3,6	3,4	3,8	3,3	3,4	3,6	3,2	3,1	3,8	3,7	3,4		0,2	-0,3
60-y más	9,3	9,4	9,1	8,2	8,2	7,2	7,5	7,7	6,6	6,4	5,9		-1,6	-0,5
Mujer	**9,3**	**9,6**	**9,0**	**9,0**	**8,7**	**8,3**	**8,1**	**8,0**	**7,6**	**7,5**	**7,0**		**-1,1**	**-0,5**
15-19	0,8	0,9	0,8	0,9	0,7	0,5	0,6	0,4	0,7	0,4	0,5	*	-0,1	0,1
20-29	2,3	2,3	2,1	2,2	2,3	1,9	1,7	1,2	1,4	1,5	1,2		-0,5	-0,3
30-39	5,5	5,7	5,2	5,0	5,5	4,3	4,3	3,5	3,7	3,7	3,2		-1,1	-0,5
40-49	8,8	8,9	8,1	8,9	7,5	7,7	7,7	7,2	6,3	6,7	6,4		-1,3	-0,3
50-59	13,4	13,8	13,1	12,3	12,4	12,4	11,5	11,3	11,6	11,4	9,4		-2,1	-2,0
60-y más	31,7	31,6	29,9	29,3	27,5	25,9	25,0	26,1	24,6	23,4	22,4		-2,6	-1,0

(*) Comprende a estimadores con coeficiente de variación mayor a 15% considerados como referenciales.
Fuente: Instituto Nacional de Estadística e Informática - Encuesta Nacional de Hogares.

CUADRO Nº 6.8
PERÚ: TASA DE ANALFABETISMO DE LA POBLACIÓN DE 15 Y MÁS AÑOS DE EDAD, SEGÚN GRUPOS DE EDAD Y SEXO, 2013-2023
(Porcentaje)
(Con cartilla de lectura)

Grupos de edad / Sexo	2013	2014	2015	2016	2017	2018	2019	2020	2021	2022	2023		Variación (pp)	
													2023/2019	2023/2022
Total	**6,7**	**6,9**	**6,4**	**6,5**	**6,4**	**6,1**	**6,2**	**6,0**	**5,7**	**5,7**	**5,3**		**-0,9**	**-0,4**
15-19	1,0	0,9	0,8	1,0	0,7	0,6	0,9	0,4	0,8	0,6	0,5	*	-0,4	-0,1
20-29	2,1	2,0	1,9	1,8	2,0	1,7	1,5	1,2	1,5	1,6	1,4		-0,1	-0,2
30-39	4,3	4,6	4,0	4,2	4,5	3,9	3,9	3,8	3,1	3,1	2,9		-1,0	-0,2
40-49	6,6	6,6	6,1	6,6	6,0	6,0	6,2	5,7	5,0	5,1	5,2		-1,0	0,1
50-59	9,2	9,4	9,0	8,7	8,7	8,9	8,3	8,0	8,3	8,4	7,3		-1,0	-1,1
60-y más	22,4	22,6	21,1	20,7	19,8	18,3	18,3	19,0	17,7	17,1	16,4		-1,9	-0,7
Hombre	**3,5**	**3,5**	**3,4**	**3,3**	**3,4**	**3,3**	**3,4**	**3,4**	**3,1**	**3,1**	**3,0**		**-0,4**	**-0,1**
15-19	1,0	0,8	0,8	0,9	0,7	0,6	1,0	0,4	0,9	0,7	0,6	*	-0,4	-0,1
20-29	1,6	1,6	1,4	1,3	1,5	1,4	1,3	1,2	1,3	1,5	1,4		0,1	-0,1
30-39	2,6	2,8	2,5	2,7	2,8	2,8	2,9	3,9	2,3	2,2	2,2		-0,7	0,0
40-49	3,8	3,5	3,4	3,4	3,7	3,4	3,8	3,1	2,9	3,1	3,4		-0,4	0,3
50-59	4,2	4,0	4,1	3,9	3,9	4,3	3,9	3,8	4,3	4,6	4,0		0,1	-0,6
60-y más	10,4	10,8	10,2	9,5	9,6	8,4	8,8	9,0	8,2	7,8	7,3		-1,5	-0,5
Mujer	**9,9**	**10,2**	**9,4**	**9,7**	**9,4**	**8,9**	**8,9**	**8,6**	**8,2**	**8,2**	**7,7**		**-1,2**	**-0,5**
15-19	1,0	1,1	0,8	1,1	0,7	0,6	0,7	0,4	0,7	0,4	0,5	*	-0,2	0,1
20-29	2,6	2,5	2,3	2,4	2,6	2,1	1,8	1,3	1,6	1,7	1,3		-0,5	-0,4
30-39	6,1	6,4	5,6	5,7	6,1	4,9	4,8	3,7	4,0	4,1	3,6		-1,2	-0,5
40-49	9,4	9,7	8,7	9,8	8,3	8,5	8,5	8,2	7,1	7,2	7,1		-1,4	-0,1
50-59	14,1	14,7	14,0	13,4	13,4	13,2	12,5	12,1	12,2	12,3	10,5		-2,0	-1,8
60-y más	33,4	33,2	30,9	30,7	29,1	27,3	26,9	27,7	25,9	25,2	24,3		-2,6	-0,9

(*) Comprende a estimadores con coeficiente de variación mayor a 15% considerados como referenciales.
Nota técnica: La población analfabeta comprende aquella población que no sabe leer ni escribir y además a aquellos que sabiendo leer y escribir no pudieron **LEER** la **"Cartilla de lectura"**
Fuente: Instituto Nacional de Estadística e Informática - Encuesta Nacional de Hogares.

CUADRO Nº 6.9
PERÚ: TASA DE ANALFABETISMO DE LA POBLACIÓN DE 15 Y MÁS AÑOS DE EDAD, SEGÚN CONDICIÓN SOCIOECONÓMICA Y SEXO, 2013-2023
(Porcentaje)

Condición socioeconómica / Sexo	2013	2014	2015	2016	2017	2018	2019	2020	2021	2022	2023	Variación (pp)	
												2023/2019	2023/2022
Total	**6,2**	**6,3**	**6,0**	**5,9**	**5,9**	**5,6**	**5,6**	**5,5**	**5,2**	**5,1**	**4,8**	**-0,8**	**-0,3**
Quintil I	17,0	16,7	15,7	15,3	15,3	14,5	14,2	13,0	10,8	11,1	9,9	-4,3	-1,2
Quintil II	8,4	8,7	8,0	7,9	7,9	7,8	7,6	8,9	7,2	6,8	6,0	-1,6	-0,8
Quintil III	4,5	4,8	4,8	4,9	4,8	4,2	4,2	5,9	4,8	4,5	4,5	0,3	0,0
Quintil IV	2,7	2,8	2,7	2,7	2,5	2,5	2,8	3,7	3,3	3,1	3,1	0,3	0,0
Quintil V	1,2	1,2	1,3	1,3	1,1	1,2	1,2	2,1	1,7	1,6	1,6	0,4	0,0
Hombre	**3,1**	**3,1**	**3,0**	**2,9**	**3,0**	**2,9**	**3,0**	**3,0**	**2,7**	**2,7**	**2,6**	**-0,4**	**-0,1**
Quintil I	9,2	8,5	8,2	7,5	8,1	7,8	7,8	7,2	5,8	6,1	5,8	-2,0	-0,3
Quintil II	4,1	4,2	4,0	3,8	4,0	4,0	3,8	4,4	4,3	3,4	3,0	-0,8	-0,4
Quintil III	1,8	2,1	2,3	2,5	2,4	1,9	2,0	3,3	2,3	2,4	2,4	0,4	0,0
Quintil IV	1,3	1,2	1,2	1,1	1,0	1,1	1,5	2,2	1,3	1,4	1,7	0,2	0,3
Quintil V	0,5	0,5	0,6	0,6	0,4	0,6	0,7	1,1	0,7	0,8	0,7	0,0	-0,1
Mujer	**9,3**	**9,6**	**9,0**	**9,0**	**8,7**	**8,3**	**8,1**	**8,0**	**7,6**	**7,5**	**7,0**	**-1,1**	**-0,5**
Quintil I	25,0	25,2	23,6	23,4	22,9	21,5	20,9	19,0	15,9	16,2	14,1	-6,8	-2,1
Quintil II	12,6	13,2	12,0	12,1	11,8	11,6	11,5	13,2	10,0	10,0	8,9	-2,6	-1,1
Quintil III	7,2	7,5	7,4	7,4	7,2	6,4	6,2	8,5	7,2	6,6	6,6	0,4	0,0
Quintil IV	4,1	4,5	4,1	4,2	4,0	3,9	4,1	5,2	5,3	4,8	4,6	0,5	-0,2
Quintil V	1,9	1,8	1,9	2,0	1,8	1,8	1,6	3,0	2,8	2,4	2,6	1,0	0,2

Fuente: Instituto Nacional de Estadística e Informática - Encuesta Nacional de Hogares.

CUADRO Nº 6.10
PERÚ: TASA DE ANALFABETISMO DE LA POBLACIÓN DE 15 Y MÁS AÑOS DE EDAD, SEGÚN LENGUA MATERNA APRENDIDA EN LA NIÑEZ, SEXO Y ÁMBITO GEOGRÁFICO, 2013-2023
(Porcentaje)

Lengua materna /Sexo/ Ámbito geográfico	2013	2014	2015	2016	2017	2018	2019	2020	2021	2022	2023	Variación (pp)	
												2023/2019	2023/2022
Total													
Castellano	**3,6**	**3,6**	**3,5**	**3,5**	**3,4**	**3,3**	**3,3**	**3,3**	**3,1**	**3,1**	**2,9**	**-0,4**	**-0,2**
Lengua Nativa 1/	**17,9**	**18,3**	**16,8**	**16,2**	**16,1**	**15,5**	**15,3**	**14,6**	**13,8**	**13,5**	**12,5**	**-2,8**	**-1,0**
Urbana													
Castellano	2,2	2,2	2,2	2,3	2,2	2,1	2,2	2,3	2,2	2,2	2,2	0,0	0,0
Lengua Nativa 1/	13,0	13,9	13,1	12,7	12,0	11,4	11,2	11,1	11,0	11,2	10,1	-1,1	-1,1
Rural													
Castellano	10,9	10,5	10,5	10,3	10,2	10,1	10,1	9,6	9,0	8,7	7,8	-2,3	-0,9
Lengua Nativa 1/	22,8	23,0	20,8	20,3	21,3	20,7	20,6	19,6	17,9	17,1	16,4	-4,2	-0,7
												0,0	0,0
Costa													
Castellano	2,4	2,4	2,3	2,3	2,3	2,3	2,3	2,3	2,2	2,1	2,1	-0,2	0,0
Lengua Nativa 1/	12,8	14,0	12,7	12,8	11,6	11,4	11,8	10,4	12,5	11,0	10,4	-1,4	-0,6
Sierra													
Castellano	5,9	5,6	5,8	5,8	5,4	5,1	5,3	5,3	4,8	4,7	4,6	-0,7	-0,1
Lengua Nativa 1/	19,2	19,4	17,9	17,1	17,2	16,5	16,2	15,8	14,1	14,3	13,1	-3,1	-1,2
Selva													
Castellano	5,4	5,5	5,3	5,5	5,3	5,3	5,3	4,9	5,1	5,1	4,3	-1,0	-0,8
Lengua Nativa 1/	21,1	20,4	17,8	18,2	19,2	17,4	16,8	15,7	14,6	14,2	13,5	-3,3	-0,7
Hombre													
Castellano	**2,2**	**2,1**	**2,0**	**2,0**	**2,0**	**2,0**	**2,0**	**2,1**	**2,0**	**1,9**	**1,8**	**-0,2**	**-0,1**
Lengua Nativa 1/	**6,9**	**7,0**	**6,9**	**6,2**	**6,6**	**6,1**	**6,3**	**6,1**	**5,3**	**5,0**	**5,3**	**-1,0**	**0,3**
Urbana													
Castellano	1,3	1,3	1,2	1,3	1,3	1,3	1,4	1,5	1,4	1,4	1,3	-0,1	-0,1
Lengua Nativa 1/	3,7	4,3	4,8	4,0	4,0	3,3	3,9	3,4	3,2	3,5	3,7	-0,2	0,2
Rural													
Castellano	6,2	6,0	5,8	5,3	5,7	5,9	5,7	5,6	5,2	4,8	4,6	-1,1	-0,2
Lengua Nativa 1/	10,0	9,7	9,2	8,5	9,5	9,3	9,1	9,5	8,1	7,3	7,6	-1,5	0,3
Costa													
Castellano	1,5	1,5	1,3	1,5	1,5	1,5	1,4	1,6	1,5	1,5	1,4	0,0	-0,1
Lengua Nativa 1/	4,1	4,7	4,8	3,9	3,3	3,0	5,2	3,5	3,2	3,8	3,9	-1,3	0,1
Sierra													
Castellano	3,0	2,7	3,0	2,9	2,8	2,8	2,8	3,1	2,6	2,3	2,4	-0,4	0,1
Lengua Nativa 1/	7,3	7,4	7,3	6,6	7,2	6,5	6,4	6,8	5,7	5,2	5,4	-1,0	0,2
Selva													
Castellano	3,6	3,6	3,6	2,9	3,3	3,3	3,7	2,8	3,1	3,3	2,8	-0,9	-0,5
Lengua Nativa 1/	11,2	9,8	8,7	8,6	9,6	8,7	7,5	6,6	7,0	7,0	7,3	-0,2	0,3
Mujer													
Castellano	**5,0**	**5,1**	**5,0**	**5,0**	**4,8**	**4,6**	**4,6**	**4,5**	**4,3**	**4,2**	**4,1**	**-0,5**	**-0,1**
Lengua Nativa 1/	**28,6**	**29,4**	**26,7**	**26,0**	**25,3**	**24,6**	**24,2**	**22,8**	**21,9**	**21,9**	**19,5**	**-4,7**	**-2,4**
Urbana													
Castellano	3,0	3,2	3,1	3,2	3,0	3,0	3,0	3,0	3,0	3,0	3,0	0,0	0,0
Lengua Nativa 1/	21,5	22,5	20,8	20,5	18,9	18,6	17,8	18,0	17,9	18,3	15,8	-2,0	-2,5
Rural													
Castellano	16,4	15,9	15,9	16,3	15,5	15,0	15,3	14,4	13,5	13,3	11,8	-3,5	-1,5
Lengua Nativa 1/	36,3	37,4	33,6	33,2	34,3	33,0	33,2	30,5	28,5	28,0	26,1	-7,1	-1,9
Costa													
Castellano	3,3	3,3	3,3	3,1	3,2	3,1	3,1	3,0	2,9	2,8	2,8	-0,3	0,0
Lengua Nativa 1/	20,3	22,1	20,0	20,8	18,7	18,4	17,3	16,4	20,1	17,3	15,6	-1,7	-1,7
Sierra													
Castellano	8,7	8,7	8,7	8,9	8,1	7,5	7,9	7,5	7,2	7,1	6,9	-1,0	-0,2
Lengua Nativa 1/	31,1	31,5	28,6	27,4	27,1	26,3	26,0	24,8	22,3	23,6	20,8	-5,2	-2,8
Selva													
Castellano	7,5	7,7	7,2	8,6	7,6	7,7	7,2	7,4	7,5	7,3	6,1	-1,1	-1,2
Lengua Nativa 1/	33,0	33,1	28,8	29,5	30,8	27,8	28,1	26,1	24,0	23,1	21,0	-7,1	-2,1

1/ Comprende: Quechua, Aimara y lenguas amazónicas.
Fuente: Instituto Nacional de Estadística e Informática - Encuesta Nacional de Hogares.

ANEXO 7

Características Educativas y Laborales de la Población Joven de 15 a 29 años de edad

CUADRO Nº 7.1
PERÚ: POBLACIÓN DE 15 A 29 AÑOS DE EDAD QUE NI ESTUDIA NI TRABAJA, SEGÚN ÁMBITO GEOGRÁFICO Y GRUPOS DE EDAD, 2013-2023
(Porcentaje)

Ámbito geográfico y Grupos de edad	2013	2014	2015	2016	2017	2018	2019	2020	2021	2022	2023	Variación (pp)	
												2023/2019	2023/2022
Total	**16,4**	**16,9**	**17,7**	**17,6**	**17,8**	**17,3**	**16,8**	**26,6**	**19,1**	**18,2**	**18,2**	**1,4**	**0,0**
15 a 17 años	13,5	13,8	14,3	12,7	13,4	14,1	12,4	18,0	13,8	14,4	13,7	1,3	-0,7
18 a 24 años	17,2	17,5	18,8	18,9	18,7	18,3	17,5	27,6	20,0	18,8	18,9	1,4	0,1
25 a 29 años	17,6	18,6	18,6	19,4	19,6	18,5	19,3	30,7	21,5	19,7	20,0	0,7	0,3
Lima Metropolitana	**17,5**	**17,8**	**19,7**	**18,6**	**19,0**	**18,9**	**19,0**	**31,9**	**23,4**	**20,3**	**19,4**	**0,4**	**-0,9**
15 a 17 años	19,1	18,8	20,9	18,7	18,0	19,5	15,3	23,7	17,4	19,0	17,5	2,2	-1,5
18 a 24 años	17,7	17,8	20,3	17,9	20,1	19,3	19,3	34,5	24,6	20,6	20,1	0,8	-0,5
25 a 29 años	16,2	17,3	18,1	19,6	18,0	18,0	20,8	32,9	25,2	20,6	19,4	-1,4	-1,2
Resto país	**15,8**	**16,5**	**16,7**	**17,1**	**17,1**	**16,5**	**15,7**	**23,9**	**16,9**	**17,1**	**17,6**	**1,9**	**0,5**
15 a 17 años	11,3	12,0	12,0	10,6	11,7	12,1	11,3	15,7	12,3	12,5	12,2	0,9	-0,3
18 a 24 años	16,9	17,3	18,0	19,5	18,0	17,7	16,5	24,1	17,6	17,9	18,3	1,8	0,4
25 a 29 años	18,3	19,4	18,9	19,3	20,5	18,7	18,4	29,5	19,3	19,2	20,4	2,0	1,2
Área de residencia													
Urbana	**17,1**	**17,9**	**18,8**	**18,4**	**18,7**	**18,2**	**17,5**	**29,2**	**20,7**	**18,9**	**18,9**	**1,4**	**0,0**
15 a 17 años	15,7	16,1	16,8	14,9	15,6	16,4	13,8	21,0	15,8	16,3	15,4	1,6	-0,9
18 a 24 años	17,3	17,7	19,2	18,9	19,0	18,5	17,4	29,8	21,1	19,1	19,2	1,8	0,1
25 a 29 años	17,8	19,3	19,5	20,1	20,3	19,0	19,9	33,3	23,0	20,3	20,5	0,6	0,2
Rural	**13,9**	**13,5**	**13,7**	**14,4**	**14,1**	**13,9**	**14,1**	**16,0**	**12,8**	**15,0**	**15,0**	**0,9**	**0,0**
15 a 17 años	8,3	8,4	8,2	7,3	8,0	8,2	8,8	9,2	7,6	8,3	8,2	-0,6	-0,1
18 a 24 años	16,8	16,4	17,1	19,0	17,4	17,2	17,5	18,3	15,3	17,7	17,5	0,0	-0,2
25 a 29 años	16,5	15,4	14,7	16,1	16,4	16,0	15,8	18,8	13,8	16,8	17,4	1,6	0,6
Región natural													
Costa	**17,7**	**18,3**	**19,6**	**18,8**	**19,3**	**18,8**	**18,3**	**30,5**	**22,1**	**20,0**	**18,9**	**0,6**	**-1,1**
15 a 17 años	16,9	17,3	18,5	16,2	16,7	17,6	15,1	21,6	16,7	17,7	15,6	0,5	-2,1
18 a 24 años	18,2	18,1	20,0	19,2	19,8	19,2	18,3	31,8	23,0	20,2	19,4	1,1	-0,8
25 a 29 años	17,5	19,2	19,7	19,8	20,1	18,9	20,4	34,0	24,2	21,0	20,1	-0,3	-0,9
Sierra	**13,7**	**14,4**	**14,2**	**15,4**	**15,4**	**14,9**	**13,7**	**21,4**	**14,5**	**15,1**	**16,9**	**3,2**	**1,8**
15 a 17 años	9,2	10,7	9,7	9,0	10,6	10,9	9,3	13,8	10,6	10,7	11,0	1,7	0,3
18 a 24 años	14,5	15,1	15,6	17,1	16,4	15,9	14,9	21,5	14,9	15,6	17,7	2,8	2,1
25 a 29 años	16,9	17,2	16,3	19,1	18,6	17,4	16,2	26,7	16,7	17,7	20,1	3,9	2,4
Selva	**17,2**	**17,2**	**17,9**	**17,5**	**16,5**	**16,6**	**17,4**	**21,5**	**16,4**	**17,2**	**18,1**	**0,7**	**0,9**
15 a 17 años	11,8	9,6	11,5	10,4	9,4	10,2	10,7	14,7	10,2	10,9	13,1	2,4	2,2
18 a 24 años	19,1	20,3	20,9	21,5	18,7	19,0	19,3	23,3	18,4	20,1	20,1	0,8	0,0
25 a 29 años	19,4	19,1	19,3	18,3	19,9	18,7	20,7	24,2	18,6	17,7	19,1	-1,6	1,4

Fuente: Instituto Nacional de Estadística e Informática -Encuesta Nacional de Hogares.

CUADRO Nº 7.2
PERÚ: POBLACION DE 15 A 29 AÑOS DE EDAD QUE NI ESTUDIA NI TRABAJA, SEGÚN SEXO Y GRUPOS DE EDAD, 2013-2023
(Porcentaje)

Sexo y Grupos de edad	2013	2014	2015	2016	2017	2018	2019	2020	2021	2022	2023	Variación (pp)	
												2023/2019	2023/2022
Total	**16,4**	**16,9**	**17,7**	**17,6**	**17,8**	**17,3**	**16,8**	**26,6**	**19,1**	**18,2**	**18,2**	**1,4**	**0,0**
15 a 17 años	13,5	13,8	14,3	12,7	13,4	14,1	12,4	18,0	13,8	14,4	13,7	1,3	-0,7
18 a 24 años	17,2	17,5	18,8	18,9	18,7	18,3	17,5	27,6	20,0	18,8	18,9	1,4	0,1
25 a 29 años	17,6	18,6	18,6	19,4	19,6	18,5	19,3	30,7	21,5	19,7	20,0	0,7	0,3
Hombre	**10,6**	**11,2**	**11,9**	**11,9**	**11,8**	**11,5**	**11,0**	**20,4**	**13,1**	**11,9**	**12,7**	**1,7**	**0,8**
15 a 17 años	11,6	12,3	12,3	11,4	10,9	12,1	11,9	16,6	12,2	13,0	11,2	-0,7	-1,8
18 a 24 años	11,5	11,4	13,3	13,7	13,6	12,7	11,9	21,7	14,6	12,9	14,5	2,6	1,6
25 a 29 años	8,4	10,1	9,2	9,6	9,6	9,4	8,9	21,3	11,5	9,8	11,0	2,1	1,2
Mujer	**22,5**	**23,0**	**23,6**	**23,5**	**24,0**	**23,4**	**22,9**	**32,9**	**25,4**	**24,7**	**23,9**	**1,0**	**-0,8**
15 a 17 años	15,4	15,4	16,3	14,1	16,1	16,1	13,0	19,6	15,6	15,9	16,3	3,3	0,4
18 a 24 años	23,0	23,8	24,4	24,1	23,8	23,9	23,2	33,7	25,6	24,9	23,5	0,3	-1,4
25 a 29 años	28,0	27,9	28,1	29,6	30,2	28,7	30,3	40,3	31,6	29,9	29,2	-1,1	-0,7

Fuente: Instituto Nacional de Estadística e Informática - Encuesta Nacional de Hogares.

ANEXO 8

Calidad Educativa

CUADRO Nº 8.1
PERÚ: NIÑOS DEL CUARTO GRADO DE EDUCACIÓN PRIMARIA CON NIVEL SATISFACTORIO EN MATEMÁTICA Y LECTURA, SEGÚN SEXO, SECTOR Y ÁMBITO GEOGRÁFICO
(Porcentaje del total de evaluados)

Sexo / Sector / Ámbito geográfico	Matemática					Lectura				
	2016	2018	2019	2022	2023	2016	2018	2019	2022	2023
Total	**25,2**	**30,7**	**34,0**	**23,3**	**22,5**	**31,4**	**34,8**	**34,5**	**30,0**	**33,0**
Sexo										
Hombre	27,0	32,5	34,7	25,4	25,4	29,7	33,4	32,4	28,5	31,9
Mujer	23,3	28,9	33,3	21,0	19,4	33,2	36,3	36,8	31,6	34,3
Sector										
Estatal	24,3	29,4	32,4	20,8	21,7	27,3	31,9	30,1	24,6	29,2
No Estatal	27,5	34,4	38,1	30,2	24,3	42,6	42,9	45,5	44,9	42,8
Área de residencia										
Urbana	27,1	33,1	36,0	25,7	24,2	34,4	37,8	37,1	33,7	36,8
Rural	12,1	13,0	15,5	11,3	13,7	11,2	13,0	11,4	12,2	13,9
Departamento										
Amazonas	24,3	26,7	31,4	15,0	24,1	25,3	29,0	26,9	18,1	23,6
Áncash	21,3	24,7	30,5	21,3	19,4	26,1	28,7	30,2	27,1	28,7
Apurímac	20,3	30,1	35,6	26,6	27,4	22,1	30,5	31,3	27,4	32,6
Arequipa	35,5	43,1	44,2	39,0	33,3	45,4	47,6	46,4	44,7	44,5
Ayacucho	23,3	34,9	34,5	26,1	23,5	25,2	38,0	31,7	27,5	29,1
Cajamarca	26,5	25,8	28,7	14,4	17,1	25,8	26,8	23,9	16,5	21,3
Prov. Const. del Callao	33,4	38,6	38,9	26,3	27,8	41,2	44,3	43,5	38,3	43,6
Cusco	25,9	35,3	41,7	30,4	28,5	29,0	37,3	37,3	32,7	35,2
Huancavelica	24,3	30,4	36,9	26,4	27,6	21,7	28,0	28,2	25,3	29,9
Huánuco	14,3	19,2	29,6	18,3	17,8	16,8	21,1	26,7	20,5	24,2
Ica	29,5	34,1	40,5	24,8	23,8	34,6	37,1	39,1	30,3	34,7
Junín	32,8	38,2	38,1	29,6	26,4	35,6	38,1	34,1	31,7	32,9
La Libertad	22,0	25,7	30,8	20,0	20,7	27,8	30,3	28,7	26,6	29,0
Lambayeque	24,0	25,4	28,9	18,4	16,1	31,1	30,2	31,1	25,2	28,3
Lima Metropolitana 1/	28,5	36,8	39,1	27,9	25,5	40,0	43,4	44,4	40,5	42,8
Departamento de Lima 2/	26,9	33,2	34,1	21,4	23,6	33,8	35,8	32,4	28,2	34,0
Loreto	5,0	5,9	5,7	5,2	4,4	9,8	11,0	9,1	9,6	9,0
Madre de Dios	12,3	20,9	20,1	13,0	14,0	19,5	26,2	23,4	15,5	20,1
Moquegua	47,5	52,6	53,6	51,3	44,3	51,9	50,1	52,0	51,8	54,4
Pasco	27,4	31,4	34,5	22,5	24,5	28,7	32,3	29,3	24,2	30,7
Piura	24,7	27,4	31,1	18,4	18,0	30,3	31,1	30,0	24,8	27,8
Puno	27,4	35,7	45,6	31,1	29,5	25,6	35,1	36,0	29,3	30,9
San Martín	16,0	20,0	24,1	10,9	11,5	20,8	27,6	24,2	13,5	17,3
Tacna	53,0	60,1	63,5	48,1	50,6	54,0	58,0	53,7	49,3	55,2
Tumbes	13,4	17,7	16,9	11,6	11,3	22,7	22,3	19,4	16,6	21,0
Ucayali	6,4	10,8	13,0	9,1	9,9	14,5	17,3	17,3	14,9	16,4

Nivel Satisfactorio: El estudiante logró los aprendizajes esperados para el grado y está listo para seguir aprendiendo.
1/ Dado que es una evaluación muestral con representatividad regional, debido al azar, las escuelas seleccionadas no abarcaron los 43 distritos que conforman la provincia de Lima.
2/ Denominación establecida mediante Ley N° 31140, las publicaciones estadísticas referidas a la Región Lima, se denominarán en adelante Departamento de Lima y comprende las provincias de: Barranca, Cajatambo, Canta, Cañete, Huaral, Huarochirí, Huaura, Oyón y Yauyos.
Fuente 2016-2018: MINEDU - Unidad de Medición de la Calidad Educativa- Evaluación Censal de Estudiantes, 4to grado Primaria.
Fuente 2019-2023: MINEDU - Unidad de Medición de la Calidad Educativa- Evaluación Muestral de Estudiantes, 2do de Secundaria.

CUADRO Nº 8.2
PERÚ: NIÑOS DEL SEGUNDO GRADO DE EDUCACIÓN SECUNDARIA CON NIVEL SATISFACTORIO EN MATEMÁTICA Y LECTURA, SEGÚN SEXO, SECTOR Y ÁMBITO GEOGRÁFICO

(Porcentaje del total de evaluados)

Sexo / Sector / Ámbito geográfico	Matemática					Lectura				
	2016	2018	2019	2022	2023	2016	2018	2019	2022	2023
Total	**11,5**	**14,1**	**17,7**	**12,7**	**11,3**	**14,3**	**16,2**	**14,5**	**19,1**	**18,4**
Sexo										
Hombre	12,8	15,8	19,7	15,3	14,1	12,6	15,3	13,1	17,7	17,3
Mujer	10,2	12,3	15,6	10,1	8,5	16,0	17,2	16,0	20,7	19,6
Sector										
Estatal	8,7	10,8	13,7	9,4	8,8	10,2	12,3	10,6	14,6	14,4
No Estatal	20,0	24,1	30,0	24,2	18,4	26,7	28,3	26,7	34,7	29,9
Área de residencia										
Urbana	12,7	15,4	19,3	15,2	12,9	15,8	17,9	16,0	23,1	20,9
Rural	2,5	3,1	4,8	4,1	4,1	2,0	2,9	2,4	5,4	7,0
Departamento										
Amazonas	9,0	8,0	11,7	6,3	7,9	7,6	8,3	7,5	9,6	13,0
Áncash	9,0	10,2	12,7	8,6	10,5	10,7	11,8	10,2	14,6	16,2
Apurímac	5,1	6,6	10,5	9,8	10,6	5,4	7,4	7,4	12,2	17,8
Arequipa	22,8	25,7	30,9	22,4	20,7	25,4	27,5	24,1	31,6	29,7
Ayacucho	9,3	9,2	13,6	10,0	11,8	8,8	10,2	10,0	13,9	18,5
Cajamarca	7,1	8,7	12,0	7,5	5,0	6,9	8,6	7,8	10,1	9,2
Prov. Const. del Callao	12,7	16,7	20,3	15,2	12,1	19,1	20,7	18,0	24,3	22,0
Cusco	10,0	11,3	16,1	12,5	13,9	10,4	12,4	11,7	18,2	20,2
Huancavelica	4,6	6,0	8,1	7,0	8,7	4,0	5,6	4,5	8,3	11,7
Huánuco	5,8	6,2	8,4	6,7	7,1	5,6	7,3	6,4	9,9	11,3
Ica	13,3	16,4	20,0	15,3	12,9	15,4	17,5	15,6	23,2	19,2
Junín	15,5	19,6	23,6	15,1	14,6	14,0	17,4	15,7	19,7	19,5
La Libertad	11,1	12,3	14,9	9,5	8,9	14,7	14,9	13,1	16,5	14,9
Lambayeque	11,2	12,4	15,2	9,1	8,6	13,7	14,4	12,6	13,9	16,7
Lima Metropolitana 1/	15,2	20,2	24,9	19,6	15,3	22,0	25,0	22,5	29,6	26,2
Departamento de Lima 2/	12,9	13,8	17,8	13,6	11,3	14,0	15,0	13,5	19,4	16,5
Loreto	1,7	1,9	2,2	2,1	1,8	4,3	4,1	3,1	5,1	5,3
Madre de Dios	7,4	6,7	9,9	7,5	5,9	9,1	8,1	7,0	11,4	9,9
Moquegua	24,3	31,3	34,1	26,3	25,7	24,4	30,2	24,6	34,6	32,1
Pasco	11,5	12,6	14,0	13,0	10,2	9,8	11,8	9,9	16,3	14,8
Piura	9,2	11,4	13,4	7,4	6,0	12,2	13,6	11,6	13,9	12,6
Puno	8,2	10,6	16,6	11,9	12,6	7,2	10,1	10,1	14,4	14,2
San Martín	5,0	6,1	8,6	5,4	5,0	7,0	7,9	6,9	9,2	9,0
Tacna	30,3	31,0	38,0	27,1	27,4	28,9	31,1	27,0	36,6	33,3
Tumbes	5,1	6,3	8,0	4,3	4,3	9,1	9,5	8,2	9,5	9,5
Ucayali	3,2	4,1	4,7	4,2	4,7	6,0	6,6	4,8	7,3	9,5

Nivel Satisfactorio: El estudiante logró los aprendizajes esperados para el grado y está listo para seguir aprendiendo.
1/ Dado que es una evaluación muestral con representatividad regional, debido al azar, las escuelas seleccionadas no abarcaron los 43 distritos que conforman la provincia de Lima.
2/ Denominación establecida mediante Ley N° 31140, las publicaciones estadísticas referidas a la Región Lima, se denominarán en adelante Departamento de Lima y comprende las provincias de: Barranca, Cajatambo, Canta, Cañete, Huaral, Huarochirí, Huaura, Oyón y Yauyos.
Fuente 2016-2019: MINEDU - Unidad de Medición de la Calidad Educativa- Evaluación Censal de Estudiantes, 2do. Secundaria.
Fuente 2022-2023: MINEDU - Unidad de Medición de la Calidad Educativa- Evaluación Muestral de Estudiantes.

ANEXO 9

Características de la Educación

CUADRO N° 9.1
PERÚ: POBLACIÓN DE 15 A 29 AÑOS QUE ASISTIÓ EL AÑO PASADO A EDUCACIÓN SUPERIOR NO UNIVERSITARIA Y RESULTADO QUE OBTUVO, SEGÚN DEPARTAMENTO, 2023
(Porcentaje)

Departamento	Total	Aprobado	Desaprobado	Retirado	Otro 1/
Total	**100,0**	**91,6**	**0,1**	**3,0**	**5,2**
Amazonas	100,0	86,9	0,0	0,0	13,1
Ancash	100,0	92,6	0,0	0,0	7,4
Apurimac	100,0	83,0	0,0	4,3	12,7
Arequipa	100,0	92,0	0,7	4,4	3,0
Ayacucho	100,0	95,3	0,0	0,0	4,7
Cajamarca	100,0	100,0	0,0	0,0	0,0
Callao	100,0	80,0	0,0	8,2	11,7
Cusco	100,0	96,5	0,0	0,8	2,7
Huancavelica	100,0	91,8	0,0	1,4	6,8
Huanuco	100,0	95,8	0,0	1,6	2,6
Ica	100,0	82,4	0,0	1,3	16,3
Junín	100,0	83,2	0,0	7,1	9,7
La Libertad	100,0	91,6	0,0	1,4	7,1
Lambayeque	100,0	93,3	0,0	1,9	4,8
Lima Metropolitana 2/	100,0	93,2	0,0	2,9	4,0
Lima 3/	100,0	93,1	0,0	2,5	4,3
Loreto	100,0	79,1	0,5	10,2	10,1
Madre de Dios	100,0	75,0	0,0	12,5	12,5
Moquegua	100,0	99,8	0,0	0,0	0,2
Pasco	100,0	92,8	0,0	2,4	4,7
Piura	100,0	84,0	0,0	8,3	7,7
Puno	100,0	99,6	0,0	0,4	0,0
San Martín	100,0	97,3	0,0	2,0	0,7
Tacna	100,0	84,2	6,5	1,5	7,8
Tumbes	100,0	95,4	0,0	3,8	0,8
Ucayali	100,0	88,2	0,0	5,2	6,6

Nota: Los resultados para los departamentos de Madre de Dios y Tumbes son referenciales por tener un número de casos menor a 30.
1/ Considera a los estudiantes que aún no han concluído el año electivo.
2/ Denominación establecidas mediante Ley N° 31140, las publicaciones estadísticas referidas a la Provincia de Lima se denominarán en adelante, Lima Metropolitana y comprende los 43 distritos
3/ Denominación establecida mediante Ley N° 31140, las publicaciones estadísticas referidas a la Región Lima se denominarán en adelante Departamento de Lima y comprende las provincias de: Barranca, Cajatambo, Canta, Cañete, Huaral, Huarochirí, Huaura, Oyón y Yauyos.
Fuente: Instituto Nacional de Estadística e Informática-Encuesta Nacional de Hogares.

CUADRO N° 9.2
PERÚ: POBLACIÓN DE 15 A 29 AÑOS QUE ASISTIÓ EL AÑO PASADO A EDUCACIÓN SUPERIOR UNIVERSITARIA Y RESULTADO QUE OBTUVO, SEGÚN DEPARTAMENTO, 2023
(Porcentaje)

Departamento	Total	Aprobado	Desaprobado	Retirado	Otro 1/
Total	**100,0**	**93,6**	**0,2**	**0,6**	**5,6**
Amazonas	100,0	79,7	0,0	0,0	20,3
Ancash	100,0	84,8	0,0	0,0	15,2
Apurimac	100,0	93,6	0,0	0,0	6,4
Arequipa	100,0	95,9	0,0	0,6	3,5
Ayacucho	100,0	91,3	0,0	0,0	8,7
Cajamarca	100,0	92,0	0,0	0,0	8,0
Callao	100,0	97,8	0,0	0,8	1,4
Cusco	100,0	99,0	0,0	0,0	1,0
Huancavelica	100,0	92,2	0,0	0,0	7,8
Huanuco	100,0	88,0	0,0	1,1	10,9
Ica	100,0	90,0	0,0	0,3	9,6
Junín	100,0	84,8	0,4	0,0	14,8
La Libertad	100,0	94,2	0,4	0,0	5,5
Lambayeque	100,0	94,7	0,0	0,0	5,3
Lima Metropolitana 2/	100,0	95,8	0,2	0,6	3,4
Lima 3/	100,0	97,0	0,0	1,7	1,3
Loreto	100,0	90,8	0,0	2,6	6,6
Madre de Dios	100,0	94,1	0,0	0,0	5,9
Moquegua	100,0	97,4	0,0	0,0	2,6
Pasco	100,0	91,7	6,6	0,0	1,7
Piura	100,0	90,7	0,0	1,8	7,5
Puno	100,0	89,0	0,0	2,8	8,2
San Martín	100,0	87,3	1,3	1,1	10,4
Tacna	100,0	96,5	0,0	2,6	0,9
Tumbes	100,0	98,9	0,0	0,0	1,1
Ucayali	100,0	94,5	0,0	0,0	5,5

Nota: Incluye postgrado.
1/ Considera a los estudiantes que aún no han concluído el año electivo.
2/ Denominación establecidas mediante Ley N° 31140, las publicaciones estadísticas referidas a la Provincia de Lima se denominarán en adelante, Lima Metropolitana y comprende los 43 distritos
3/ Denominación establecida mediante Ley N° 31140, las publicaciones estadísticas referidas a la Región Lima se denominarán en adelante Departamento de Lima y comprende las provincias de: Barranca, Cajatambo, Canta, Cañete, Huaral, Huarochirí, Huaura, Oyón y Yauyos.
Fuente: Instituto Nacional de Estadística e Informática-Encuesta Nacional de Hogares.

CUADRO Nº 9.3
PERÚ: NIVEL DE EDUCACIÓN DE LA POBLACIÓN DE 15 A 29 AÑOS DE EDAD, SEGÚN SEXO Y ÁREA DE RESIDENCIA, 2013 Y 2023
(Porcentaje)

Nivel educativo/sexo/área de residencia	2013			2023		
	Total	15 a 24 años	25 a 29 años	Total	15 a 24 años	25 a 29 años
Nacional						
Hombre	**100,0**	**100,0**	**100,0**	**100,0**	**100,0**	**100,0**
Sin nivel/inicial	0,6	0,4	1,1	0,5	0,4	0,8
Primaria 1/	7,7	7,1	9,1	4,5	3,3	7,0
Secundaria	59,1	65,6	43,7	58,7	66,4	42,9
Superior	32,6	26,9	46,1	36,2	29,9	49,3
No universitaria incompleta	6,9	7,0	6,8	8,7	8,8	8,4
No universitaria completa	6,4	3,6	12,9	5,9	3,4	11,1
Universitaria incompleta	14,1	14,5	12,9	15,0	15,9	13,0
Universitaria completa 2/	5,2	1,8	13,5	6,6	1,7	16,7
Mujer	**100,0**	**100,0**	**100,0**	**100,0**	**100,0**	**100,0**
Sin nivel/inicial	0,8	0,5	1,5	0,4	0,2	0,8
Primaria 1/	9,6	7,9	14,0	5,2	3,3	9,0
Secundaria	55,0	61,2	38,6	52,2	60,2	35,8
Superior	34,6	30,4	45,9	42,2	36,3	54,4
No universitaria incompleta	7,4	7,4	7,6	9,3	9,4	9,0
No universitaria completa	7,0	4,6	13,3	8,0	4,6	15,0
Universitaria incompleta	14,0	15,9	8,8	16,3	19,0	10,9
Universitaria completa 2/	6,2	2,5	16,1	8,6	3,2	19,5
Urbana						
Hombre	**100,0**	**100,0**	**100,0**	**100,0**	**100,0**	**100,0**
Sin nivel/inicial	0,5	0,3	0,8	0,4	0,3	0,5
Primaria 1/	4,2	4,0	4,7	3,3	2,7	4,6
Secundaria	56,9	63,7	41,9	55,8	63,6	40,7
Superior	38,5	32,0	52,6	40,5	33,4	54,2
No universitaria incompleta	7,7	7,9	7,4	9,2	9,3	8,9
No universitaria completa	7,3	4,1	14,5	6,3	3,6	11,7
Universitaria incompleta	16,8	17,8	14,6	17,2	18,5	14,7
Universitaria completa 2/	6,6	2,3	16,0	7,8	2,0	18,9
Mujer	**100,0**	**100,0**	**100,0**	**100,0**	**100,0**	**100,0**
Sin nivel/inicial	0,5	0,3	0,8	0,3	0,2	0,6
Primaria 1/	4,8	3,8	7,4	3,4	2,0	6,1
Secundaria	54,2	60,2	39,5	49,6	58,2	33,3
Superior	40,5	35,7	52,3	46,7	39,6	60,1
No universitaria incompleta	8,3	8,2	8,5	9,6	9,4	9,8
No universitaria completa	8,1	5,3	15,0	8,9	4,9	16,3
Universitaria incompleta	16,5	19,1	9,9	18,4	21,7	12,1
Universitaria completa 2/	7,7	3,1	18,9	9,8	3,6	21,8
Rural						
Hombre	**100,0**	**100,0**	**100,0**	**100,0**	**100,0**	**100,0**
Sin nivel/inicial	1,1	0,6	2,3	0,9	0,4	2,3
Primaria 1/	19,2	16,5	27,5	9,3	5,8	18,6
Secundaria	66,2	71,3	50,8	70,2	76,6	53,4
Superior	13,5	11,6	19,4	19,6	17,2	25,7
No universitaria incompleta	4,3	4,2	4,3	7,0	7,3	6,2
No universitaria completa	3,2	2,2	6,3	4,2	2,8	8,0
Universitaria incompleta	5,2	4,9	5,9	6,2	6,6	5,2
Universitaria completa 2/	0,9	0,2	2,9	2,2	0,6	6,3
Mujer	**100,0**	**100,0**	**100,0**	**100,0**	**100,0**	**100,0**
Sin nivel/inicial	1,8	1,0	4,9	1,0	0,5	2,6
Primaria 1/	26,8	21,4	46,9	13,3	8,6	26,1
Secundaria	58,2	64,6	34,2	63,6	68,3	50,7
Superior	13,2	13,0	14,0	22,1	22,6	20,6
No universitaria incompleta	4,4	4,8	3,1	8,0	9,3	4,3
No universitaria completa	2,9	2,4	4,9	4,2	3,2	6,9
Universitaria incompleta	5,0	5,4	3,5	6,9	8,2	3,5
Universitaria completa 2/	0,9	0,5	2,4	3,0	1,9	5,9

1/ El año 2023 incluye educación básica especial.
2/ Incluye postgrado.
Fuente: Instituto Nacional de Estadística e Informática-Encuesta Nacional de Hogares.

ANEXO 10

Niveles de Confianza

CUADRO Nº 1
PERÚ: TASA BRUTA DE MATRÍCULA ESCOLAR DE LA POBLACIÓN DE 6 A 11 AÑOS DE EDAD, SEGÚN ÁMBITO GEOGRÁFICO, 2023
(Porcentaje)

Ámbito geográfico	Estimado	Intervalo de confianza al 95%		C.V. (%)
		Inferior	Superior	
Total	**99,4**	**99,2**	**99,6**	**0,1**
Área de residencia				
Urbana	99,4	99,2	99,6	0,1
Rural	99,4	99,0	99,7	0,2
Región natural				
Costa	99,5	99,1	99,7	0,1
Sierra	99,7	99,3	99,8	0,1
Selva	98,7	97,9	99,2	0,3
Departamento				
Amazonas	99,7	98,8	99,9	0,2
Áncash	99,3	95,6	99,9	0,7
Apurímac	100,0	-	-	-
Arequipa	99,6	97,1	99,9	0,4
Ayacucho	100,0			
Cajamarca	99,4	98,1	99,8	0,4
Prov.Const. del Callao	99,5	96,3	99,9	0,5
Cusco	99,7	97,9	100,0	0,3
Huancavelica	100,0	-	-	-
Huánuco	99,9	99,5	100,0	0,1
Ica	99,1	97,1	99,7	0,5
Junín	100,0	-	-	-
La Libertad	98,4	95,4	99,5	0,9
Lambayeque	99,0	97,1	99,7	0,6
Lima Metropolitana 1/	99,9	99,1	100,0	0,1
Lima 2/	99,1	96,4	99,8	0,6
Loreto	98,3	95,9	99,3	0,8
Madre de Dios	96,2	85,9	99,1	2,8
Moquegua	100,0	-	-	-
Pasco	100,0	-	-	-
Piura	99,4	98,2	99,8	0,3
Puno	99,4	97,5	99,8	0,4
San Martín	98,5	96,1	99,4	0,7
Tacna	99,2	96,6	99,8	0,6
Tumbes	98,3	91,4	99,7	1,5
Ucayali	98,3	95,5	99,3	0,9

1/ Denominación establecida mediante Ley N° 31140, las publicaciones estadísticas referidas a la Provincia de Lima se denominarán en adelante, Lima Metropolitana y comprende los 43 distritos.
2/ Denominación establecida mediante Ley N° 31140, las publicaciones estadísticas referidas a la Región Lima, se denominarán en adelante Departamento de Lima y comprende las provincias de: Barranca, Cajatambo, Canta, Cañete, Huaral, Huarochirí, Huaura, Oyón y Yauyos.
Fuente: Instituto Nacional de Estadística e Informática - Encuesta Nacional de Hogares.

CUADRO Nº 2
PERÚ: TASA BRUTA DE MATRÍCULA ESCOLAR DE LA POBLACIÓN DE 12 A 16 AÑOS DE EDAD, SEGÚN ÁMBITO GEOGRÁFICO, 2023
(Porcentaje)

Ámbito geográfico	Estimado	Intervalo de confianza al 95%		C.V. (%)
		Inferior	Superior	
Total	**97,1**	**96,6**	**97,6**	**0,2**
Área				
Urbana	97,5	96,9	98,0	0,3
Rural	95,9	94,8	96,7	0,5
Región natural				
Costa	97,3	96,5	98,0	0,4
Sierra	97,4	96,5	98,1	0,4
Selva	95,8	94,7	96,7	0,5
Departamento				
Amazonas	97,0	94,1	98,4	1,1
Áncash	97,3	94,1	98,8	1,1
Apurímac	99,0	94,3	99,8	0,9
Arequipa	98,7	96,1	99,5	0,7
Ayacucho	98,1	94,9	99,3	1,0
Cajamarca	95,7	92,3	97,7	1,4
Prov.Const. del Callao	96,7	92,5	98,6	1,5
Cusco	98,5	96,0	99,5	0,8
Huancavelica	96,6	93,5	98,2	1,2
Huánuco	96,1	92,6	98,0	1,3
Ica	97,8	95,0	99,0	1,0
Junín	96,2	93,4	97,8	1,1
La Libertad	95,2	91,8	97,2	1,4
Lambayeque	96,1	92,8	97,9	1,3
Lima Metropolitana 1/	97,7	96,2	98,6	0,6
Lima 2/	98,3	96,1	99,3	0,7
Loreto	94,3	91,9	96,1	1,1
Madre de Dios	95,7	89,7	98,3	2,0
Moquegua	100,0	-	-	-
Pasco	98,6	95,3	99,6	0,9
Piura	97,3	95,0	98,5	0,9
Puno	98,5	94,7	99,6	1,0
San Martín	98,0	96,2	99,0	0,7
Tacna	96,7	89,0	99,1	2,2
Tumbes	97,1	92,8	98,8	1,4
Ucayali	94,8	90,9	97,1	1,6

1/ Denominación establecida mediante Ley N° 31140, las publicaciones estadísticas referidas a la Provincia de Lima se denominarán en adelante, Lima Metropolitana y comprende los 43 distritos.
2/ Denominación establecida mediante Ley N° 31140, las publicaciones estadísticas referidas a la Región Lima, se denominarán en adelante Departamento de Lima y comprende las provincias de: Barranca, Cajatambo, Canta, Cañete, Huaral, Huarochirí, Huaura, Oyón y Yauyos.
Fuente: Instituto Nacional de Estadística e Informática -Encuesta Nacional de Hogares.

CUADRO Nº 3
PERÚ: TASA NETA DE ASISTENCIA A EDUCACIÓN PRIMARIA DE LA POBLACIÓN DE 6 A 11 AÑOS DE EDAD, SEGÚN ÁMBITO GEOGRÁFICO, 2023
(Porcentaje)

Ámbito geográfico	Estimado	Intervalo de confianza al 95%		C.V. (%)
		Inferior	Superior	
Total	**92,8**	**92,0**	**93,6**	**0,4**
Área de residencia				
Urbana	92,8	91,7	93,7	0,5
Rural	93,0	91,9	94,0	0,6
Región natural				
Costa	91,9	90,6	93,2	0,7
Sierra	94,5	93,4	95,4	0,5
Selva	92,4	91,0	93,6	0,7
Departamento				
Amazonas	93,5	90,2	95,8	1,5
Áncash	96,1	93,1	97,8	1,2
Apurímac	94,8	90,1	97,4	1,8
Arequipa	96,3	93,1	98,0	1,2
Ayacucho	94,9	90,9	97,1	1,6
Cajamarca	95,5	92,6	97,3	1,2
Prov.Const. del Callao	91,1	86,7	94,2	2,0
Cusco	94,0	90,5	96,3	1,5
Huancavelica	91,2	87,1	94,0	1,9
Huánuco	93,4	90,0	95,7	1,5
Ica	93,1	89,3	95,7	1,7
Junín	95,4	92,4	97,3	1,2
La Libertad	91,0	86,9	93,9	1,9
Lambayeque	94,7	91,7	96,6	1,3
Lima Metropolitana 1/	91,1	88,5	93,2	1,3
Lima 2/	92,5	89,2	94,8	1,5
Loreto	91,6	88,8	93,7	1,4
Madre de Dios	90,5	81,0	95,5	3,9
Moquegua	92,8	86,9	96,2	2,4
Pasco	96,5	92,9	98,3	1,3
Piura	92,6	90,1	94,6	1,2
Puno	94,0	89,5	96,6	1,9
San Martín	89,9	85,8	93,0	2,0
Tacna	91,2	83,9	95,4	3,1
Tumbes	94,0	88,3	97,0	2,2
Ucayali	92,9	88,0	95,9	2,1

1/ Denominación establecida mediante Ley N° 31140, las publicaciones estadísticas referidas a la Provincia de Lima se denominarán en adelante, Lima Metropolitana y comprende los 43 distritos.
2/ Denominación establecida mediante Ley N° 31140, las publicaciones estadísticas referidas a la Región Lima, se denominarán en adelante Departamento de Lima y comprende las provincias de: Barranca, Cajatambo, Canta, Cañete, Huaral, Huarochirí, Huaura, Oyón y Yauyos.
Fuente: Instituto Nacional de Estadística e Informática -Encuesta Nacional de Hogares.

CUADRO Nº 4
PERÚ: TASA NETA DE ASISTENCIA A EDUCACIÓN SECUNDARIA DE LA POBLACIÓN DE 12 A 16 AÑOS DE EDAD, SEGÚN ÁMBITO GEOGRÁFICO, 2023
(Porcentaje)

Ámbito geográfico	Estimado	Intervalo de confianza al 95%		C.V. (%)
		Inferior	Superior	
Total	**85,3**	**84,1**	**86,3**	**0,7**
Área de residencia				
Urbana	86,2	84,8	87,5	0,8
Rural	82,4	80,6	84,0	1,0
Región natural				
Costa	85,4	83,5	87,0	1,1
Sierra	86,1	84,4	87,6	0,9
Selva	83,1	80,9	85,1	1,3
Departamento				
Amazonas	85,0	79,9	89,0	2,7
Áncash	85,6	80,6	89,5	2,6
Apurímac	85,9	78,7	90,9	3,6
Arequipa	86,6	80,8	90,9	2,9
Ayacucho	89,4	84,5	92,8	2,4
Cajamarca	82,8	78,6	86,4	2,4
Prov.Const. del Callao	89,5	84,6	93,0	2,4
Cusco	88,8	84,0	92,3	2,3
Huancavelica	83,7	78,0	88,2	3,1
Huánuco	85,1	79,3	89,5	3,0
Ica	85,5	80,7	89,3	2,6
Junín	84,0	78,7	88,2	2,9
La Libertad	78,8	73,0	83,6	3,4
Lambayeque	82,7	77,8	86,8	2,8
Lima Metropolitana 1/	86,6	83,2	89,4	1,8
Lima 2/	89,6	85,6	92,6	2,0
Loreto	79,4	75,0	83,3	2,7
Madre de Dios	84,9	76,5	90,7	4,2
Moquegua	91,0	84,3	95,0	2,9
Pasco	87,6	81,5	91,9	3,0
Piura	81,7	77,6	85,2	2,4
Puno	90,5	85,8	93,8	2,2
San Martín	85,9	81,6	89,3	2,3
Tacna	83,0	75,8	88,4	3,8
Tumbes	87,9	81,0	92,5	3,3
Ucayali	82,6	77,5	86,7	2,8

1/ Denominación establecida mediante Ley N° 31140, las publicaciones estadísticas referidas a la Provincia de Lima se denominarán en adelante, Lima Metropolitana y comprende los 43 distritos.
2/ Denominación establecida mediante Ley N° 31140, las publicaciones estadísticas referidas a la Región Lima, se denominarán en adelante Departamento de Lima y comprende las provincias de: Barranca, Cajatambo, Canta, Cañete, Huaral, Huarochirí, Huaura, Oyón y Yauyos.
Fuente: Instituto Nacional de Estadística e Informática -Encuesta Nacional de Hogares.

CUADRO Nº 5
PERÚ: PROMEDIO DE AÑO DE ESTUDIOS ALCANZADOS POR LA POBLACIÓN DE 15 Y MÁS AÑOS DE EDAD, SEGÚN ÁMBITO GEOGRÁFICO, 2023
(Años de estudios)

Ámbito geográfico	Estimado	Intervalo de confianza al 95%		C.V. (%)
		Inferior	Superior	
Total	**10,5**	**10,5**	**10,6**	**0,3**
Área de residencia				
Urbana	10,9	10,9	11,0	0,3
Rural	8,4	8,3	8,5	0,5
Región natural				
Costa	11,0	10,9	11,1	0,3
Sierra	10,0	9,9	10,1	0,5
Selva	9,3	9,2	9,4	0,6
Departamento				
Amazonas	9,2	8,9	9,5	1,6
Áncash	10,1	9,8	10,4	1,3
Apurímac	9,7	9,4	10,1	2,0
Arequipa	11,2	11,0	11,4	0,9
Ayacucho	9,9	9,6	10,3	1,8
Cajamarca	9,1	8,7	9,4	1,9
Prov.Const. del Callao	11,1	10,9	11,3	0,9
Cusco	10,1	9,8	10,4	1,5
Huancavelica	9,7	9,3	10,1	2,1
Huánuco	9,0	8,6	9,4	2,3
Ica	11,1	11,0	11,3	0,9
Junín	10,4	10,2	10,7	1,2
La Libertad	10,1	9,8	10,3	1,3
Lambayeque	10,4	10,2	10,6	1,0
Lima Metropolitana 1/	11,5	11,4	11,6	0,5
Lima 2/	10,4	10,3	10,6	0,9
Loreto	9,3	9,0	9,6	1,4
Madre de Dios	10,2	9,8	10,5	1,9
Moquegua	11,3	11,0	11,6	1,3
Pasco	10,2	9,9	10,5	1,6
Piura	9,5	9,3	9,7	1,2
Puno	10,3	10,0	10,5	1,2
San Martín	8,8	8,6	9,1	1,4
Tacna	10,9	10,7	11,2	1,3
Tumbes	9,9	9,7	10,2	1,5
Ucayali	9,6	9,3	9,9	1,6

1/ Denominación establecida mediante Ley N° 31140, las publicaciones estadísticas referidas a la Provincia de Lima se denominarán en adelante, Lima Metropolitana y comprende los 43 distritos.
2/ Denominación establecida mediante Ley N° 31140, las publicaciones estadísticas referidas a la Región Lima, se denominarán en adelante Departamento de Lima y comprende las provincias de: Barranca, Cajatambo, Canta, Cañete, Huaral, Huarochirí, Huaura, Oyón y Yauyos.
Fuente: Instituto Nacional de Estadística e Informática -Encuesta Nacional de Hogares.

CUADRO Nº 6
PERÚ: NIVEL DE EDUCACIÓN DE LA POBLACIÓN DE 15 Y MÁS AÑOS DE EDAD, SEGÚN ÁMBITO GEOGRÁFICO, 2023
(Porcentaje)

Ámbito geográfico	Estimado	Intervalo de confianza al 95%		C.V. (%)
		Inferior	Superior	
Total				
Sin nivel/inicial	3,3	3,1	3,4	2,6
Primaria	18,6	18,1	19,0	1,2
Secundaria	46,0	45,3	46,6	0,7
Superior 1/	32,2	31,5	32,9	1,1
Lima Metropolitana 2/				
Sin nivel/inicial	1,5	1,2	1,8	9,8
Primaria	9,8	9,2	10,6	3,6
Secundaria	48,4	46,9	49,9	1,5
Superior 1/	40,2	38,6	41,9	2,1
Resto país				
Sin nivel/inicial	4,2	4,0	4,4	2,4
Primaria	23,1	22,5	23,6	1,2
Secundaria	44,7	44,1	45,3	0,7
Superior 1/	28,1	27,4	28,8	1,3
Urbana				
Sin nivel/inicial	2,4	2,2	2,6	3,8
Primaria	14,8	14,4	15,3	1,6
Secundaria	46,3	45,5	47,0	0,8
Superior 1/	36,5	35,7	37,4	1,2
Rural				
Sin nivel/inicial	7,3	6,9	7,7	2,9
Primaria	35,6	34,6	36,6	1,4
Secundaria	44,6	43,7	45,5	1,1
Superior 1/	12,6	11,8	13,3	3,1
Costa				
Sin nivel/inicial	2,1	1,9	2,3	5,1
Primaria	13,6	13,1	14,2	2,2
Secundaria	47,8	46,9	48,8	1,0
Superior 1/	36,5	35,4	37,6	1,5
Sierra				
Sin nivel/inicial	5,5	5,2	5,9	3,3
Primaria	23,8	22,9	24,7	1,9
Secundaria	42,2	41,2	43,1	1,2
Superior 1/	28,5	27,3	29,7	2,2
Selva				
Sin nivel/inicial	3,5	3,2	3,9	5,3
Primaria	29,1	27,9	30,3	2,1
Secundaria	46,4	45,3	47,5	1,2
Superior 1/	21,0	19,8	22,3	3,0

1/ Incluye: Superior no universitaria, universitaria y post grado.
2/ Incluye la Provincia Constitucional del Callao y la Provincia de Lima.
Fuente: Instituto Nacional de Estadística e Informática -Encuesta Nacional de Hogares.

CUADRO Nº 7
PERÚ: POBLACIÓN DE 6 A 11 AÑOS DE EDAD QUE ASISTE A EDUCACIÓN PRIMARIA AL GRADO QUE LE CORRESPONDE PARA LA EDAD, SEGÚN ÁMBITO GEOGRÁFICO, 2023

(Porcentaje)

Ámbito geográfico	Estimado	Intervalo de confianza al 95%		C.V. (%)
		Inferior	Superior	
Total	**58,1**	**56,4**	**59,8**	**1,5**
Área de residencia				
Urbana	58,1	56,0	60,1	1,8
Rural	58,2	55,7	60,7	2,2
Región natural				
Costa	57,5	54,8	60,1	2,3
Sierra	59,7	57,2	62,2	2,2
Selva	56,8	54,0	59,5	2,5
Departamento				
Amazonas	63,0	55,6	69,8	5,8
Áncash	62,7	56,8	68,4	4,7
Apurímac	64,4	56,5	71,5	6,0
Arequipa	60,5	51,3	69,0	7,5
Ayacucho	59,0	51,0	66,6	6,8
Cajamarca	64,3	56,6	71,4	5,9
Prov.Const. del Callao	56,9	49,5	64,0	6,5
Cusco	54,2	47,2	61,1	6,6
Huancavelica	57,9	50,9	64,6	6,1
Huánuco	60,5	54,0	66,7	5,4
Ica	55,6	48,9	62,0	6,1
Junín	54,6	48,0	61,1	6,1
La Libertad	57,1	50,9	63,0	5,4
Lambayeque	59,6	53,6	65,4	5,1
Lima Metropolitana 1/	57,0	52,4	61,6	4,1
Lima 2/	56,6	50,1	62,9	5,8
Loreto	54,5	48,7	60,1	5,4
Madre de Dios	59,0	46,6	70,3	10,4
Moquegua	59,3	49,1	68,8	8,6
Pasco	50,4	41,6	59,2	9,0
Piura	56,5	50,6	62,2	5,3
Puno	63,7	56,1	70,6	5,9
San Martín	54,6	48,3	60,7	5,9
Tacna	59,2	46,3	71,0	10,9
Tumbes	58,7	51,0	66,1	6,6
Ucayali	61,3	54,6	67,6	5,4

1/ Denominación establecida mediante Ley N° 31140, las publicaciones estadísticas referidas a la Provincia de Lima se denominarán en adelante, Lima Metropolitana y comprende los 43 distritos.
2/ Denominación establecida mediante Ley N° 31140, las publicaciones estadísticas referidas a la Región Lima, se denominarán en adelante Departamento de Lima y comprende las provincias de: Barranca, Cajatambo, Canta, Cañete, Huaral, Huarochirí, Huaura, Oyón y Yauyos.
Fuente: Instituto Nacional de Estadística e Informática -Encuesta Nacional de Hogares.

CUADRO Nº 8
PERÚ: POBLACIÓN DE 12 A 16 AÑOS DE EDAD QUE ASISTE A EDUCACIÓN SECUNDARIA AL AÑO QUE LE CORRESPONDE PARA LA EDAD, SEGÚN ÁMBITO GEOGRÁFICO, 2023
(Porcentaje)

Ámbito geográfico	Estimado	Intervalo de confianza al 95%		C.V. (%)
		Inferior	Superior	
Total	**51,8**	**50,1**	**53,5**	**1,7**
Área de residencia				
Urbana	53,5	51,4	55,7	2,1
Rural	46,7	44,3	49,0	2,6
Región natural				
Costa	52,4	49,6	55,3	2,8
Sierra	53,2	50,8	55,7	2,4
Selva	46,7	43,8	49,6	3,2
Departamento				
Amazonas	48,3	41,4	55,2	7,3
Áncash	50,2	42,8	57,5	7,5
Apurímac	50,8	41,7	59,8	9,2
Arequipa	51,9	43,3	60,4	8,5
Ayacucho	51,9	45,3	58,4	6,5
Cajamarca	50,5	44,3	56,7	6,3
Prov.Const. del Callao	59,7	50,1	68,5	7,9
Cusco	52,0	44,8	59,1	7,0
Huancavelica	52,8	44,8	60,8	7,8
Huánuco	50,2	42,8	57,5	7,5
Ica	54,5	47,5	61,4	6,5
Junín	52,3	45,5	59,0	6,6
La Libertad	47,7	41,7	53,7	6,4
Lambayeque	51,9	45,4	58,3	6,4
Lima Metropolitana 1/	54,2	49,2	59,2	4,7
Lima 2/	52,7	46,3	59,0	6,2
Loreto	43,1	37,7	48,6	6,4
Madre de Dios	44,7	34,4	55,4	12,2
Moquegua	56,8	45,9	67,2	9,7
Pasco	53,1	45,6	60,4	7,1
Piura	44,7	39,3	50,2	6,2
Puno	62,9	55,1	70,1	6,1
San Martín	49,3	43,4	55,1	6,1
Tacna	49,9	37,4	62,4	13,0
Tumbes	51,9	43,1	60,5	8,6
Ucayali	47,5	41,1	53,9	6,9

1/ Denominación establecida mediante Ley N° 31140, las publicaciones estadísticas referidas a la Provincia de Lima se denominarán en adelante, Lima Metropolitana y comprende los 43 distritos.
2/ Denominación establecida mediante Ley N° 31140, las publicaciones estadísticas referidas a la Región Lima, se denominarán en adelante Departamento de Lima y comprende las provincias de: Barranca, Cajatambo, Canta, Cañete, Huaral, Huarochirí, Huaura, Oyón y Yauyos.
Fuente: Instituto Nacional de Estadística e Informática -Encuesta Nacional de Hogares.

CUADRO Nº 9
PERÚ: TASA DE ANALFABETISMO DE LA POBLACIÓN DE 15 Y MÁS AÑOS DE EDAD, SEGÚN ÁMBITO GEOGRÁFICO, 2023
(Porcentaje)

Ámbito geográfico	Estimado	Intervalo de confianza al 95%		C.V. (%)
		Inferior	Superior	
Total	**4,8**	**4,6**	**5,0**	**2,2**
Área de residencia				
Urbana	3,4	3,2	3,6	3,1
Rural	11,3	10,8	11,9	2,4
Región natural				
Costa	2,9	2,6	3,1	4,0
Sierra	8,1	7,7	8,6	3,0
Selva	5,8	5,3	6,3	4,4
Departamento				
Amazonas	6,1	5,1	7,3	9,3
Áncash	7,3	6,1	8,7	9,1
Apurímac	11,2	9,2	13,5	9,7
Arequipa	3,3	2,5	4,4	13,9
Ayacucho	8,3	6,9	9,9	9,0
Cajamarca	9,9	8,5	11,4	7,3
Prov.Const. del Callao	1,9	1,4	2,5	15,5
Cusco	8,8	7,4	10,5	8,7
Huancavelica	9,1	7,7	10,8	8,7
Huánuco	12,5	11,0	14,3	6,7
Ica	2,9	2,3	3,6	11,7
Junín	5,1	4,3	6,1	8,8
La Libertad	4,8	4,0	5,8	9,5
Lambayeque	4,8	4,0	5,7	8,7
Lima Metropolitana 1/	2,1	1,8	2,4	8,2
Lima 2/	4,4	3,6	5,4	10,5
Loreto	4,7	3,9	5,7	10,1
Madre de Dios	3,5	2,3	5,4	21,3
Moquegua	2,2	1,6	2,9	15,5
Pasco	5,1	3,7	6,8	15,4
Piura	6,3	5,3	7,4	8,6
Puno	6,3	5,3	7,4	8,8
San Martín	6,1	5,0	7,3	9,6
Tacna	3,4	2,5	4,6	15,0
Tumbes	4,3	3,2	5,7	14,4
Ucayali	4,5	3,5	5,8	13,1

Nota: Un coeficiente de variación que oscila entre 0 a 5% indica que las estimaciones obtenidas tienen muy buena precisión. A partir de 5% a 10%, las estimaciones obtenidas tienen buena precisión. De 10% a 15% se considera precisión aceptable. A partir de15% hacia adelante deben ser consideradas solamente como resultados referenciales.
1/ Denominación establecida mediante Ley N° 31140, las publicaciones estadísticas referidas a la Provincia de Lima se denominarán en adelante, Lima Metropolitana y comprende los 43 distritos.
2/ Denominación establecida mediante Ley N° 31140, las publicaciones estadísticas referidas a la Región Lima, se denominarán en adelante Departamento de Lima y comprende las provincias de: Barranca, Cajatambo, Canta, Cañete, Huaral, Huarochirí, Huaura, Oyón y Yauyos.
Fuente: Instituto Nacional de Estadística e Informática -Encuesta Nacional de Hogares.

CUADRO Nº 10
PERÚ: TASA DE ANALFABETISMO DE LA POBLACIÓN MASCULINA DE 15 Y MÁS AÑOS DE EDAD, SEGÚN ÁMBITO GEOGRÁFICO, 2023
(Porcentaje)

Ámbito geográfico	Estimado	Intervalo de confianza al 95%		C.V. (%)
		Inferior	Superior	
Total	**2,6**	**2,4**	**2,8**	**3,9**
Área de residencia				
Urbana	1,8	1,6	2,0	6,1
Rural	5,9	5,4	6,4	4,3
Región natural				
Costa	1,7	1,5	2,0	7,3
Sierra	3,7	3,3	4,2	5,6
Selva	3,6	3,1	4,2	7,7
Departamento				
Amazonas	3,4	2,4	4,8	17,3
Áncash	3,4	2,6	4,5	14,2
Apurímac	4,3	2,9	6,5	21,2
Arequipa	1,2	0,6	2,3	32,4
Ayacucho	3,8	2,7	5,3	16,8
Cajamarca	5,5	4,3	7,1	13,1
Prov.Const. del Callao	1,3	0,7	2,2	28,5
Cusco	4,5	3,4	5,8	13,8
Huancavelica	4,5	3,2	6,3	17,5
Huánuco	6,3	4,7	8,3	14,2
Ica	1,6	1,0	2,4	21,8
Junín	1,8	1,2	2,6	19,3
La Libertad	2,3	1,6	3,3	19,2
Lambayeque	2,5	1,8	3,3	15,0
Lima Metropolitana 1/	1,2	0,9	1,6	16,0
Lima 2/	2,7	1,9	3,7	16,6
Loreto	2,6	1,9	3,6	16,4
Madre de Dios	2,1	0,9	4,7	41,0
Moquegua	0,6	0,3	1,4	39,2
Pasco	3,9	2,5	5,9	22,0
Piura	4,5	3,5	5,8	12,7
Puno	2,5	1,6	3,6	20,3
San Martín	4,4	3,3	5,9	15,0
Tacna	1,6	0,8	3,0	32,2
Tumbes	4,4	3,0	6,4	18,9
Ucayali	3,3	2,1	5,2	22,6

Nota: Un coeficiente de variación que oscila entre 0 a 5% indica que las estimaciones obtenidas tienen muy buena precisión. A partir de 5% a 10%, las estimaciones obtenidas tienen buena precisión. De 10% a 15% se considera precisión aceptable. A partir de15% hacia adelante deben ser consideradas solamente como resultados referenciales.
1/ Denominación establecida mediante Ley N° 31140, las publicaciones estadísticas referidas a la Provincia de Lima se denominarán en adelante, Lima Metropolitana y comprende los 43 distritos.
2/ Denominación establecida mediante Ley N° 31140, las publicaciones estadísticas referidas a la Región Lima, se denominarán en adelante Departamento de Lima y comprende las provincias de: Barranca, Cajatambo, Canta, Cañete, Huaral, Huarochirí, Huaura, Oyón y Yauyos.
Fuente: Instituto Nacional de Estadística e Informática -Encuesta Nacional de Hogares.

CUADRO Nº 11
PERÚ: TASA DE ANALFABETISMO DE LA POBLACIÓN FEMENINA DE 15 Y MÁS AÑOS DE EDAD, SEGÚN ÁMBITO GEOGRÁFICO, 2023
(Porcentaje)

Ámbito geográfico	Estimado	Intervalo de confianza al 95%		C.V. (%)
		Inferior	Superior	
Total	**7,0**	**6,7**	**7,3**	**2,3**
Área de residencia				
Urbana	4,9	4,6	5,2	3,4
Rural	17,6	16,8	18,5	2,5
Región natural				
Costa	3,9	3,6	4,3	4,5
Sierra	12,7	12,0	13,5	3,0
Selva	8,3	7,6	9,1	4,7
Departamento				
Amazonas	9,3	7,6	11,3	10,1
Áncash	11,3	9,5	13,6	9,2
Apurímac	18,4	15,2	22,0	9,5
Arequipa	5,4	3,9	7,3	16,1
Ayacucho	13,2	11,0	15,7	9,0
Cajamarca	14,3	12,3	16,4	7,3
Prov.Const. del Callao	2,5	1,8	3,4	16,9
Cusco	13,4	11,3	16,0	8,9
Huancavelica	13,9	11,6	16,5	9,1
Huánuco	19,0	16,2	22,1	7,9
Ica	4,2	3,2	5,4	13,3
Junín	8,5	7,0	10,2	9,7
La Libertad	7,3	6,0	8,8	9,7
Lambayeque	6,9	5,7	8,4	9,6
Lima Metropolitana 1/	2,9	2,4	3,4	9,0
Lima 2/	6,1	4,9	7,6	11,0
Loreto	7,1	5,7	8,7	10,7
Madre de Dios	5,6	3,5	9,1	24,7
Moquegua	3,9	2,8	5,4	16,5
Pasco	6,5	4,8	8,8	15,6
Piura	8,0	6,7	9,6	9,2
Puno	10,3	8,6	12,2	8,7
San Martín	8,1	6,7	9,8	9,8
Tacna	5,4	4,1	7,2	14,2
Tumbes	4,1	2,9	5,8	18,0
Ucayali	5,9	4,6	7,6	13,0

Nota: Un coeficiente de variación que oscila entre 0 a 5% indica que las estimaciones obtenidas tienen muy buena precisión. A partir de 5% a 10%, las estimaciones obtenidas tienen buena precisión. De 10% a 15% se considera precisión aceptable. A partir de15% hacia adelante deben ser consideradas solamente como resultados referenciales.
1/ Denominación establecida mediante Ley N° 31140, las publicaciones estadísticas referidas a la Provincia de Lima se denominarán en adelante, Lima Metropolitana y comprende los 43 distritos.
2/ Denominación establecida mediante Ley N° 31140, las publicaciones estadísticas referidas a la Región Lima, se denominarán en adelante Departamento de Lima y comprende las provincias de: Barranca, Cajatambo, Canta, Cañete, Huaral, Huarochirí, Huaura, Oyón y Yauyos.
Fuente: Instituto Nacional de Estadística e Informática -Encuesta Nacional de Hogares.

CUADRO Nº 12
PERÚ: TASA DE ANALFABETISMO DE LA POBLACIÓN DE 15 Y MÁS AÑOS DE EDAD, SEGÚN GRUPO DE EDAD Y SEXO, 2023
(Porcentaje)

Grupo de edad / Sexo	Estimado	Intervalo de confianza al 95%		C.V. (%)
		Inferior	Superior	
Total				
15 - 19	0,5	0,4	0,8	19,3
20 - 24	0,8	0,6	1,2	17,6
25 - 29	1,8	1,4	2,2	11,2
30 - 34	2,0	1,6	2,5	10,8
35 - 39	3,2	2,7	3,7	8,3
40 - 44	4,4	3,8	5,0	7,0
45 - 49	5,0	4,4	5,6	6,1
50 - 54	6,4	5,7	7,2	6,0
55 - 59	6,5	5,8	7,3	5,9
60 - 64	9,6	8,6	10,7	5,6
65 - 69	11,8	10,5	13,2	5,8
70 - 74	14,5	12,9	16,2	5,8
75 - 79	21,3	19,0	23,9	5,8
80 - 84	24,4	21,5	27,7	6,4
85 y más	29,9	26,3	33,7	6,3
Hombre				
15 - 19	0,6	0,3	1,0	27,9
20 - 24	1,0	0,6	1,5	24,5
25 - 29	1,8	1,3	2,5	15,8
30 - 34	1,6	1,2	2,3	17,5
35 - 39	2,3	1,7	3,0	14,1
40 - 44	2,3	1,7	3,1	15,2
45 - 49	3,6	2,9	4,5	10,9
50 - 54	3,5	2,7	4,4	12,3
55 - 59	3,4	2,7	4,3	12,0
60 - 64	3,0	2,3	3,8	12,5
65 - 69	5,4	4,2	6,7	11,8
70 - 74	5,8	4,6	7,2	11,4
75 - 79	10,4	8,2	13,1	11,8
80 - 84	8,5	6,3	11,5	15,5
85 y más	15,3	11,7	19,8	13,6
Mujer				
15 - 19	0,5	0,3	0,8	26,0
20 - 24	0,7	0,5	1,2	24,7
25 - 29	1,7	1,2	2,3	15,8
30 - 34	2,4	1,8	3,1	13,5
35 - 39	4,1	3,3	5,0	10,3
40 - 44	6,5	5,6	7,6	7,7
45 - 49	6,3	5,4	7,3	7,4
50 - 54	9,3	8,1	10,5	6,6
55 - 59	9,5	8,3	10,8	6,6
60 - 64	15,9	14,1	17,8	6,0
65 - 69	17,6	15,5	19,9	6,3
70 - 74	22,1	19,5	24,9	6,3
75 - 79	30,2	26,8	33,9	6,1
80 - 84	37,5	32,8	42,6	6,7
85 y más	38,5	33,4	43,8	6,9

Nota: Un coeficiente de variación que oscila entre 0 a 5% indica que las estimaciones obtenidas tienen muy buena precisión. A partir de 5% a 10%, las estimaciones obtenidas tienen buena precisión. De 10% a 15% se considera precisión aceptable. A partir de15% hacia adelante deben ser consideradas solamente como resultados referenciales.

Fuente: Instituto Nacional de Estadística e Informática -Encuesta Nacional de Hogares.

CUADRO Nº 13
PERÚ: TASA DE ANALFABETISMO DE LA POBLACIÓN DE 15 Y MÁS AÑOS DE EDAD, SEGÚN GRUPO DE EDAD Y ÁREA DE RESIDENCIA, 2023
(Porcentaje)

Grupo de edad / Área	Estimado	Intervalo de confianza al 95%		C.V. (%)
		Inferior	Superior	
Total				
15 - 19	0,5	0,4	0,8	19,3
20 - 24	0,8	0,6	1,2	17,6
25 - 29	1,8	1,4	2,2	11,2
30 - 34	2,0	1,6	2,5	10,8
35 - 39	3,2	2,7	3,7	8,3
40 - 44	4,4	3,8	5,0	7,0
45 - 49	5,0	4,4	5,6	6,1
50 - 54	6,4	5,7	7,2	6,0
55 - 59	6,5	5,8	7,3	5,9
60 - 64	9,6	8,6	10,7	5,6
65 - 69	11,8	10,5	13,2	5,8
70 - 74	14,5	12,9	16,2	5,8
75 - 79	21,3	19,0	23,9	5,8
80 - 84	24,4	21,5	27,7	6,4
85 y más	29,9	26,3	33,7	6,3
Urbana				
15 - 19	0,5	0,3	0,8	24,1
20 - 24	0,6	0,4	1,1	25,9
25 - 29	1,1	0,8	1,6	17,9
30 - 34	1,2	0,9	1,8	18,4
35 - 39	2,0	1,6	2,7	13,8
40 - 44	3,0	2,5	3,8	10,8
45 - 49	3,2	2,6	3,8	9,9
50 - 54	4,4	3,6	5,2	9,0
55 - 59	4,2	3,5	5,0	9,3
60 - 64	6,7	5,6	7,9	8,6
65 - 69	8,1	6,8	9,7	9,1
70 - 74	9,7	8,0	11,6	9,4
75 - 79	16,3	13,7	19,4	8,8
80 - 84	18,2	14,9	22,0	9,9
85 y más	25,9	22,0	30,3	8,2
Rural				
15 - 19	0,5	0,3	0,9	24,9
20 - 24	1,7	1,2	2,5	19,8
25 - 29	5,0	4,0	6,3	11,9
30 - 34	5,1	4,1	6,3	11,2
35 - 39	8,3	7,1	9,7	8,0
40 - 44	11,6	10,1	13,3	7,0
45 - 49	13,8	12,2	15,6	6,4
50 - 54	17,6	15,6	19,8	6,1
55 - 59	19,8	17,8	22,0	5,4
60 - 64	23,7	21,3	26,3	5,3
65 - 69	28,5	25,6	31,5	5,3
70 - 74	35,0	31,9	38,4	4,7
75 - 79	42,5	38,7	46,5	4,7
80 - 84	52,0	47,6	56,3	4,3
85 y más	53,9	48,8	59,0	4,8

Nota: Un coeficiente de variación que oscila entre 0 a 5% indica que las estimaciones obtenidas tienen muy buena precisión. A partir de 5% a 10%, las estimaciones obtenidas tienen buena precisión. De 10% a 15% se considera precisión aceptable. A partir de15% hacia adelante deben ser consideradas solamente como resultados referenciales.
Fuente: Instituto Nacional de Estadística e Informática -Encuesta Nacional de Hogares.