INEI
INSTITUTO NACIONAL DE ESTADISTICA E INFORMATICA

PERÚ:
Mortalidad Infantil y sus Diferenciales, según Departamento, Provincia y Distrito 2017

Créditos

Dirección General
Dante Carhuavilca Bonett
Jefe
Instituto Nacional de Estadística e Informática

Aníbal Sánchez Aguilar
Subjefe de Estadística

Cirila Gutiérrez Espino
Directora Técnica de Demografía
e Indicadores Sociales

Arturo Arias Chumpitaz
Director Técnico Adjunto

Dilcia Durand Carrión
Directora Ejecutiva de Demografía

Elaboración y análisis
Elva Dávila Tanco
Directora

Luis Meza Santa Cruz
Especialista en Análisis Demográfico y Proyecciones de Población

Renzo Bezada Dávalos
Analista Sociodemográfico

Jhon de la Cerna Villavicencio
Analista en Indicadores Demográficos y Sociales

Eduardo Romero Bolognesi
Analista en Indicadores Demográficos y Sociales

Diagramación
Rocío Gamarra Juárez

Diseño de Carátula
Marco Montero Khang

Colaboración especial: El documento Perú: Mortalidad infantil y sus diferenciales por departamento, provincial y distrito 2017, contó con la revisión del Sr. Alberto Padilla Trejo.

Instituto Nacional de Estadística e Informática
Av. General Garzón N° 658, Jesús María, Lima 11 PERÚ
Teléfonos: (511) 433-8398 431-1340 Fax: 433-3591
Web: www.inei.gob.pe
Lima, Agosto 2022

La información contenida en este documento puede ser reproducida total o parcialmente, siempre y cuando se mencione la fuente de origen: **Instituto Nacional de Estadística e Informática.**

Presentación

El Instituto Nacional de Estadística e Informática (INEI), pone a disposición de la comunidad académica, así como de las entidades de gobierno nacional, regional y local el documento **Perú: Mortalidad infantil y sus diferenciales según departamento, provincia y distrito 2017**, muestra la Tasa de Mortalidad Infantil (TMI) para el promedio nacional, departamentos, provincias y distritos existentes en el año 2017.

La mortalidad infantil se define como los decesos de niños o niñas que ocurren antes de cumplir el primer año de vida. En general, este indicador se vincula con el medio social donde se desarrolla el embarazo y la vida de los infantes durante su primer año. En este contexto, conocer la intensidad de las muertes infantiles, cobra relevancia singular porque refleja, con gran aproximación, las condiciones de salud y las características del nivel de vida de una población.

El presente documento se caracteriza por tener un carácter conceptual y metodológico, debido a las particularidades y complejidades que implica la medición de la TMI, más aún para áreas menores.

En este panorama, el documento estructurado en ocho capítulos, analiza y evalúa alternativas para disponer de estadísticas del indicador de fallecimientos de niños/as consistentes en espacio y tiempo mediante estimaciones indirectas que se basan en modelos matemáticos y procedimientos metodológicos rigurosamente estudiados y probados a nivel internacional para atender la demanda de información focalizada territorialmente.

Lima, agosto 2022

Dante Carhuavilca Bonett
Jefe
Instituto Nacional de Estadística e Informática

ACRÓNIMOS

EDA	Enfermedad diarreica aguda.
ENDES	Encuesta Demográfica y de Salud Familiar.
INEI	Instituto Nacional de Estadística e Informática.
IRA	Infección respiratoria aguda.
MEF	Mujeres en edad fértil.
MORTPAK	Package for Mortality Measurement (Paquete para la medición de la mortalidad).
RENIEC	Registro Nacional de Identificación y Estado Civil.
TMI	Tasa de mortalidad infantil

Contenido

Presentación 3

Acrónimos 5

Resumen ejecutivo 9

1. Introducción 13

2. Situación de la mortalidad infantil del Perú en el mundo y Latinoamérica 17

3. Antecedentes de estudios de mortalidad infantil en el Perú 21

4. El contexto sociodemográfico: principales características de la población al año 2017 25
4.1 Evolución del tamaño de la población 27
4.2 Composición de la población y razón por sexo 27
4.3 Estructura por edad 29
4.4 Nivel de analfabetismo 30
4.5 Nivel de educación de la población de 15 y más años de edad 31
4.6 Evolución de la incidencia de pobreza 35

5. Aspectos Metodológicos 39
5.1 Fuentes de datos 41
5.2 Indicadores del nivel de mortalidad 41
5.3 Estimación de la mortalidad infantil al nivel nacional, departamental y provincial 43
5.4 Estimación de la tasa de mortalidad infantil por distrito 44
5.4.1. El modelo de regresión lineal múltiple 45
5.4.2. Variables incluidas en el modelo 46
5.4.3. Estimación de los coeficientes de la regresión 46

6. Resultados de mortalidad infantil en los departamentos, provincias y distritos 49

7. Niveles, diferenciales y tendencias de la mortalidad infantil 2017 53

8. Definición de términos demográficos relacionados con la mortalidad 61

Bibliografía 67

Anexo 1. Perú: Tasa de mortalidad infantil, según departamento, provincia y distrito, 2007 y 2017 71

Anexo 2. Perú: Tasa de mortalidad infantil según distrito, 2017. ranking de mayor a menor 115

Resumen ejecutivo

Resumen ejecutivo

El estudio de la mortalidad es muy importante en el campo de la demografía porque sirve para conocer el nivel y la tendencia de defunciones, lo que impacta en el crecimiento de la población.

La tasa de mortalidad infantil es un indicador que sintetiza las condiciones de salud, nivel económico y social de la población. A partir de esta conceptualización, los científicos sociales han señalado que la mortalidad infantil es un indicador adecuado para medir el desarrollo social.

La mortalidad infantil se define como el número de defunciones anuales de niñas y niños menores de un año por cada mil nacidos vivos ocurridos en ese periodo.

Las estimaciones de la tasa de mortalidad infantil a los niveles nacional, departamental y provincial han sido producidas a partir de los datos del Censo 2017, con métodos demográficos indirectos. Las correspondientes a distritos han sido realizadas con métodos de regresión lineal multivariada, debido a la existencia de una gran cantidad de distritos muy pequeños en población, con pocos datos en consecuencia.

Los resultados obtenidos de la TMI dan una tasa nacional de 12,4 defunciones por mil nacidos vivos, con una gran variabilidad entre los departamentos, y con un mínimo de 9,2 en Provincia Constitucional del Callao y un máximo de 18,1 en Puno.

En el plano distrital, la TMI varía desde un mínimo de 8,8 en el distrito San Bartolo, perteneciente a Lima Metropolitana hasta un máximo de 29,8 por mil nacidos vivos en el distrito Quehue, provincia Canas, departamento Cusco. Es decir, la mayor TMI distrital es 3,4 veces que la menor.

Los departamentos con mayor desigualdad de la TMI en sus distritos son Arequipa y Cusco. Los más homogéneos la Provincia Constitucional del Callao y Tumbes.

La TMI en el área rural es 56,3% mayor que en la urbana, en las mujeres sin ningún nivel educativo es 184% mayor que en las que tienen educación superior universitaria, es 115,4% mayor cuando la mujer es analfabeta que cuando sabe leer y escribir, es 35,3% mayor cuando la vivienda no tiene alumbrado eléctrico, 45,1% mayor cuando el piso es de tierra, 49,4% mayor cuando el servicio higiénico no tiene conexión a la red pública y 45,9% mayor cuando no tiene agua de red pública.

1. Introducción

1. Introducción

El estudio de la mortalidad es muy importante en el campo de la demografía porque sirve para conocer el nivel y la tendencia de las defunciones, variable que impacta en el crecimiento de la población. En este marco, cobra importancia el estudio específico de la mortalidad infantil, indicador que más varia en el tiempo, en condiciones normales, y que influye en la determinación de la Esperanza de Vida al Nacer (EVN). La Tasa de Mortalidad Infantil (TMI) se define como los decesos que ocurren en niños o niñas antes de cumplir el primer año de vida por cada mil nacidos vivos.

La mortalidad infantil es resultado de la interacción de un conjunto de determinantes sociales que considera aspectos genéticos, medio ambiente, disponibilidad y acceso a servicios de salud y estilos de vida, en una población. En este entorno se desarrolla el embarazo y la vida de los infantes en el primer año. La TMI es un indicador que refleja con gran aproximación las condiciones de salud, y en general el nivel de vida de una población.

En esta perspectiva, se sostiene que los avances en el desarrollo de los países están estrechamente relacionados con los esfuerzos que realizan los gobiernos para mejorar las condiciones de salud de la población, en particular, la situación de la infancia, por lo que la mortalidad infantil es muy importante para el diseño de políticas públicas, estrategias y programas focalizados territorialmente.
Por las consideraciones expuestas, la tasa de mortalidad infantil es un indicador que sintetiza las condiciones de salud, nivel económico y social de la población. A partir de esta conceptualización, los científicos sociales han señalado que la mortalidad infantil es un indicador adecuado para medir el desarrollo social.

El INEI genera estimaciones de la mortalidad infantil para periodos quinquenales móviles con datos de la Encuesta Demográfica y de Salud Familiar (ENDES) que se realizan anualmente. Los resultados son obtenidos con métodos directos de estimación. Se dispone de estimaciones para el nivel nacional y departamental, aunque en este último caso para periodos decenales por el tamaño de la muestra en ese ámbito, y para muchos de ellos es de carácter referencial.

Los censos nacionales de población captan datos sobre el total de hijos nacidos vivos e hijos sobrevivientes reportados por las mujeres, con lo cual se puede generar estimaciones de la mortalidad infantil mediante métodos demográficos indirectos para áreas subnacionales. Así, en esta ocasión se han obtenido estimaciones de la TMI a nivel nacional, departamental y provincial con los datos del Censo 2017; las correspondientes a distritos han sido realizadas con métodos de regresión lineal multivariada, debido a la existencia de una gran cantidad de distritos muy pequeños en población.

Este documento presenta la situación de la mortalidad infantil del Perú comparada con las regiones del mundo y el contexto latinoamericano, los antecedentes de los estudios de mortalidad infantil en el Perú, el contexto socio demográfico, la metodología desarrollada, las estimaciones obtenidas y luego un análisis de los diferenciales de la mortalidad infantil en el nivel nacional. Los anexos presentan los resultados para cada departamento, provincia y distrito.

2. Situación de la mortalidad infantil del Perú en el mundo y Latinoamérica

2. Situación de la mortalidad infantil del Perú en el mundo y Latinoamérica

Para comprender la magnitud de la mortalidad infantil en el Perú, es conveniente conocer en primer lugar la situación en el mundo y en América Latina. Según World Population Prospects 2019, en el periodo 2015-2020, la tasa promedio de mortalidad infantil del mundo, considerado en su conjunto, se estimó en 29,3 por mil nacidos vivos. La tasa más alta, corresponde a la República Centroafricana que llega a 81,9 y la mínima a 1,3 en Islandia. África es la región menos favorecida con una tasa promedio de 47,5 por mil nacimientos y un rango de variación entre 81,9 (República Centroafricana) y 2,7 (Reunión). El promedio de esta región supera al de Europa en 11,3 veces.

CUADRO Nº 2.1
TASAS DE MORTALIDAD INFANTIL EN EL MUNDO, 2015-2020

REGIÓN	TASA DE MORTALIDAD INFANTIL (Por mil nacimientos)			PAÍSES	
	PROMEDIO	MÁXIMA	MÍNIMA	MÁXIMA	MÍNIMA
MUNDO	**29,3**	**81,9**	**1,3**	**R. Centroafricana**	**Islandia**
ÁFRICA	47,5	81,9	2,7	R. Centroafricana	Reunión
AMÉRICA DEL NORTE	5,7	5,8	4,5	EE.UU.	Canadá
AMÉRICA LATINA / EL CARIBE	15,5	54,3	4,5	Haití	Cuba
AMÉRICA CENTRAL	14,6	20,7	7,3	Guatemala	Costa Rica
EL CARIBE	30,7	54,3	4,5	Haití	Cuba
AMÉRICA DEL SUR	14,2	29,7	6,7	Bolivia	Chile
ASIA	24,9	61,3	1,3	Pakistan	China, Hong Kong
EUROPA	4,2	12,4	1,3	Moldavia	Islandia

Fuente: World Population Prospects 2019. Infant mortality rate (both sexes combined) by region, subregion and country.
Elaboración: Instituto Nacional de Estadística e Informática.

En América Latina y el Caribe la tasa promedio de muertes infantiles fue 15,5 por mil nacidos vivos para el periodo 2015-2020. Las diferencias en los niveles de mortalidad infantil se advierten, con mayor notoriedad, en los países ubicados en el Caribe, en comparación con las demás subregiones (América Central y América del Sur). Así, en Haití se registra una tasa de 54,3 muertes infantiles por mil nacidos vivos, en tanto que Cuba registra solo 4,5 fallecidos por cada mil nacidos vivos. En América del Sur, la tasa de mortalidad infantil promedio fue de 14,2 por mil nacidos vivos, el nivel más alto corresponde a Bolivia (29,7 por mil) y el menor a Chile (6,7 por mil). La tasa de mortalidad infantil del Perú se ubicó por debajo del promedio latinoamericano, con 12,8 fallecidos por mil nacimientos.

No obstante, al interior del país se observan diferencias importantes y niveles de mortalidad relativamente altos que están relacionados con altos índices de pobreza, bajo nivel de educación, baja cobertura y calidad de servicios de salud, así como viviendas que carecen de servicios básicos como agua potable, desagüe y electricidad.

Sin embargo, es de destacar que el nivel de la mortalidad infantil del país está en pleno proceso de descenso. La disminución de la fecundidad ha sido un factor asociado en este escenario. En efecto, la tasa de mortalidad infantil del país evolucionó de 50,1 por mil, registrada en el periodo 1990-1995, a 12,8 por mil en el periodo 2015-2020, lo que significa una reducción de 74,5% en aproximadamente 30 años. En el mismo periodo, la tasa de fecundidad pasó de 3,6 hijos por mujer a 2,3 hijos por mujer.

3. Antecedentes de estudios de mortalidad infantil en el Perú

3. Antecedentes de estudios de mortalidad infantil en el Perú

En el Perú se han hecho varios estudios en referencia a la mortalidad infantil como el de Morillo (Morillo, 2002) que identifica un conjunto de factores asociados a la mortalidad infantil que están relacionados a la vulnerabilidad de las familias, así como a determinantes próximos relacionados con la madre.

Héctor Ramos (Ramos, 1981) analiza la interrelación de las variables de mortalidad infantil, atención materno infantil y algunos factores socioeconómicos, como el nivel de instrucción de la madre y del esposo y el acceso a los servicios de salud.

Guillermo Vallenas (Vallenas, 1999) realizó el estudio "Perú: Mortalidad Infantil y Condiciones de Vida" con datos de la ENAHO 1998-II, con métodos directo e indirecto, analizando los diferenciales, tendencias y determinantes.

Carlos Delgado y Liz Vergara (Delgado Bocanegra & Vergara Príncipe, 2006), "Impacto de las intervenciones en salud perinatal sobre la mortalidad neonatal en el Perú: Modelo de simulación utilizando coberturas de las encuestas ENDES", aporta información sobre la variación de la mortalidad neonatal en el período 2000 - 2004, evaluando la contribución de las intervenciones reportadas por las Encuestas Demográficas y de Salud Familiar (ENDES) 2000 y ENDES Continua 2004 realizadas por el INEI.

Arlette Beltrán y Ana Rosa Grippa (Beltrán & Grippa, 2006) "Políticas efectivas para reducir la mortalidad infantil en el Perú: ¿Cómo reducir la mortalidad infantil en las zonas más pobres del país?" analizan los determinantes más efectivos para reducir la mortalidad neonatal e infantil, encontrando que la lactancia exclusiva durante el primer mes, el parto institucional y el seguro de salud para ambos son los determinantes que más afectan la etapa neonatal. En relación a la mortalidad infantil, los resultados refuerzan la importancia del parto institucional, del seguimiento del esquema de vacunación de los niños a esta edad, el número de controles de crecimiento, así como el número de meses de lactancia exclusiva que reciben.

El INEI publicó en 2009 (INEI, 2009) "Perú: Mortalidad infantil y sus diferenciales por Departamento, Provincia y Distrito 2007 ", estudio que utiliza los datos del Censo 2007.

En el año 2017, el INEI (INEI, Comportamiento de la Mortalidad Infantil por departamento. Sintesis Metodologica No. 04, 2017) publicó el informe: "Comportamiento de la Mortalidad Infantil por departamento, Síntesis Metodológica N° 4", el cual hace referencia a las "metodologías utilizadas en la estimación de la Tasa de Mortalidad Infantil, determina su evolución histórica y analiza los resultados estimados con la aplicación de métodos directo e indirecto por departamento, a los datos de la Encuesta Demográfica y de Salud Familiar 2009 a 2015".

4. El contexto sociodemográfico: principales características de la población al año 2017

4. El contexto sociodemográfico: principales características de la población al año 2017

4.1 Evolución del tamaño de la población

Según el Censo de Población del 22 de octubre del 2017, el país estaba habitado por 31 millones 237 mil 385 personas[1]. Con relación al Censo del año 2007 el número de habitantes se incrementó en 3 millones 16 mil 621 habitantes. En los 77 años transcurridos entre 1940 y el 2017, años censales, la población se ha multiplicado en aproximadamente cuatro veces y media, a diferentes velocidades de crecimiento, de acuerdo a los cambios experimentados en las tendencias del nivel de la mortalidad, fecundidad y migración externa.

La distribución de la población según los departamentos ratifica a Lima Metropolitana[2] como el ámbito más poblado, con cerca de la tercera parte de la población del país (9 millones 162 mil 322 habitantes). Sigue en tamaño Piura con 1 millón 929 mil 970 habitantes, La Libertad 1 millón 888 mil 972 habitantes, Arequipa 1 millón 460 mil 433 habitantes. Los departamentos de menor población son: Tacna 349 mil 056 habitantes, Pasco 272 mil 136 habitantes, Tumbes 234 mil 698 habitantes, Moquegua 182 mil 017 habitantes y Madre de Dios 161 mil 204 habitantes, este último sigue siendo el departamento de menor población.

CUADRO N° 4.1
PERÚ: POBLACIÓN TOTAL CENSADA Y OMITIDA, SEGÚN FECHA DEL CENSO, 1940-2017

FECHA DEL CENSO	POBLACIÓN		
	TOTAL	CENSADA	NO CENSADA
9/06/1940	7 023 111	6 207 967	465 144
2/07/1961	10 420 357	9 906 746	412 781
4/06/1972	14 121 564	13 538 208	543 556
12/07/1981	17 762 231	17 005 210	727 021
11/07/1993	22 639 443	22 048 356	531 543
21/10/2007	28 220 764	27 412 157	808 607
22/10/2017	31 237 385	29 381 884	1 855 501

Fuente: Instituto Nacional de Estadística e Informática - Censos nacionales de Población y Vivienda, 1940, 1961, 1972, 1981, 1993, 2007 y 2017

4.2 Composición de la población y razón por sexo

La razón por sexo es un indicador que mide la cantidad de hombres por cada 100 mujeres en una región o país. El valor que adopta este indicador resume distintos factores económicos, sociales, políticos, etc., asimismo, expresa las variaciones ocasionadas por la mortalidad y la migración sobre la proporcionalidad entre hombres y mujeres. Según el Censo 2017, la composición de la población

[1] Esta cifra considera la población nominalmente censada, (29 381 884) más la omitida (1 855 501).
[2] Denominación establecida mediante Ley N° 31140, comprende los 43 distritos que conforman la provincia de Lima.

nacional denota una ligera mayor población femenina ya que se censaron 98 hombres por cada 100 mujeres. En los departamentos, la distribución por sexo muestra un comportamiento heterogéneo, debido al efecto de la migración interna y las diferencias en mortalidad y fecundidad. Resaltando los extremos, se tiene al departamento de Madre de Dios con la mayor proporción de varones, con 112 hombres por 100 mujeres y Lambayeque en el lado opuesto, con 95 hombres por 100 mujeres.

CUADRO Nº 4.2
PERÚ: POBLACIÓN Y RAZÓN POR SEXO, SEGÚN DEPARTAMENTO, 2017

DEPARTAMENTO	POBLACIÓN 1/			RAZÓN POR SEXO (por cien)
	TOTAL	HOMBRE	MUJER	
TOTAL	**31 237 385**	**15 467 947**	**15 769 439**	**98,1**
AMAZONAS	417 365	211 439	205 926	102,7
ÁNCASH	1 139 115	565 179	573 937	98,5
APURÍMAC	424 259	211 340	212 919	99,3
AREQUIPA	1 460 433	721 219	739 214	97,6
AYACUCHO	650 940	324 006	326 934	99,1
CAJAMARCA	1 427 527	705 352	722 175	97,7
PROV. CONST. DEL CALLAO	1 046 953	514 897	532 056	96,8
CUSCO	1 315 220	655 624	659 596	99,4
HUANCAVELICA	367 252	179 727	187 525	95,8
HUÁNUCO	759 962	378 778	381 184	99,4
ICA	893 292	443 049	450 243	98,4
JUNÍN	1 316 894	648 271	668 623	97,0
LA LIBERTAD	1 888 972	927 844	961 128	96,5
LAMBAYEQUE	1 244 821	606 980	637 841	95,2
LIMA	10 135 009	4 978 285	5 156 724	96,5
LIMA METROPOLITANA 2/	9 162 322	4 486 989	4 675 333	96,0
LIMA 3/	972 687	491 296	481 391	102,1
LORETO	981 897	496 242	485 655	102,2
MADRE DE DIOS	161 204	85 059	76 145	111,7
MOQUEGUA	182 017	92 375	89 642	103,0
PASCO	272 136	137 912	134 224	102,7
PIURA	1 929 970	959 571	970 399	98,9
PUNO	1 226 936	609 526	617 410	98,7
SAN MARTÍN	862 459	442 439	420 020	105,3
TACNA	349 056	174 312	174 744	99,8
TUMBES	234 698	119 120	115 578	103,1
UCAYALI	548 998	279 401	269 597	103,6

1/ Población Nominalmente Censada más la Omitida.
2/ Denominación establecida mediante Ley N° 31140, comprende los 43 distritos que conforman la provincia de Lima.
3/ Denominación establecida mediante Ley N° 31140, comprende las provincias de Barranca, Cajatambo, Canta, Cañete, Huaral, Huarochirí, Huaura, Oyón y Yauyos.
Fuente: Instituto Nacional de Estadística e Informática - Censos Nacionales 2017: XII de Población, VII de Vivienda y III de Comunidades Indígenas.

Los movimientos migratorios internos se dirigen de las áreas rurales hacia las urbanas y de los centros poblados pequeños hacia los grandes. La migración que se dirige a las ciudades de mayor tamaño sería, predominantemente, femenina. Es el caso de Lima, Arequipa, Trujillo, Chiclayo, Cusco y otras, donde, por ser capitales de departamento, son ciudades de mayor desarrollo relativo y gran población que gravita sobre el total departamental que muestran menos hombres por cada cien mujeres. En el otro

extremo, la migración masculina se dirige a la Selva, departamentos mineros o de gran afluencia de comercio, como Madre de Dios, San Martín, Ucayali, Tumbes, Moquegua, Amazonas, Pasco, etc., cuya razón por sexo están por encima de cien mujeres.

GRÁFICO Nº 4.1
PERÚ: POBLACIÓN TOTAL POR DEPARTAMENTOS, 2017

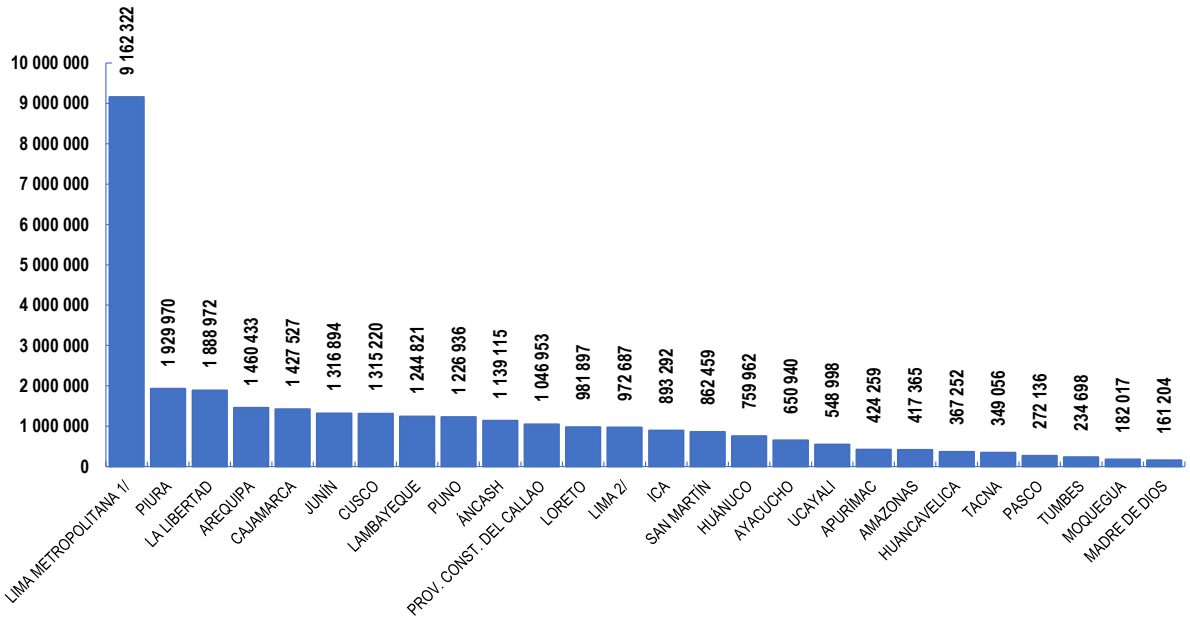

1/ Denominación establecida mediante Ley N° 31140, comprende los 43 distritos que conforman la provincia de Lima.
2/ Denominación establecida mediante Ley N° 31140, comprende las provincias de Barranca, Cajatambo, Canta, Cañete, Huaral, Huarochirí, Huaura, Oyón y Yauyos.
Fuente: Instituto Nacional de Estadística e Informática - Censos Nacionales 2017: XII de Población, VII de Vivienda y III Comunidades Indígenas.

4.3 Estructura por edad

La distribución por edad y sexo de la población muestra una pirámide poblacional constrictiva, lo que significa un número reducido de personas en edades menores, como efecto indudable del descenso de la fecundidad y mortalidad observados en las últimas décadas, lo que la caracteriza, además, como una población en proceso de envejecimiento.

En efecto, se observa que, en la base piramidal, las generaciones más jóvenes son numéricamente menores de las que las anteceden, aunque el grupo de 0 a 4 años es ligeramente mayor que el de 5 a 9 años, posiblemente debido al estancamiento en el descenso de la fecundidad ocurrido en los primeros años de la década del 2000 como consecuencia del debilitamiento de las políticas de planificación familiar. Contrariamente, la población adulta aumenta, lo que ocasionará que en el futuro cercano el sector salud y de previsión social reciban la presión de una mayor demanda de servicios de geriatría y otros relacionados.

En esta perspectiva, la infraestructura física y personal profesional especializado para brindar servicios a los adultos mayores es fundamental. Asimismo, los servicios de la seguridad social, en general, deberán fortalecerse para ampliar su cobertura y proteger adecuadamente a la población adulta mayor.

GRÁFICO Nº 4.2
PERÚ: PIRÁMIDES DE POBLACIÓN, 1993, 2007 Y 2017

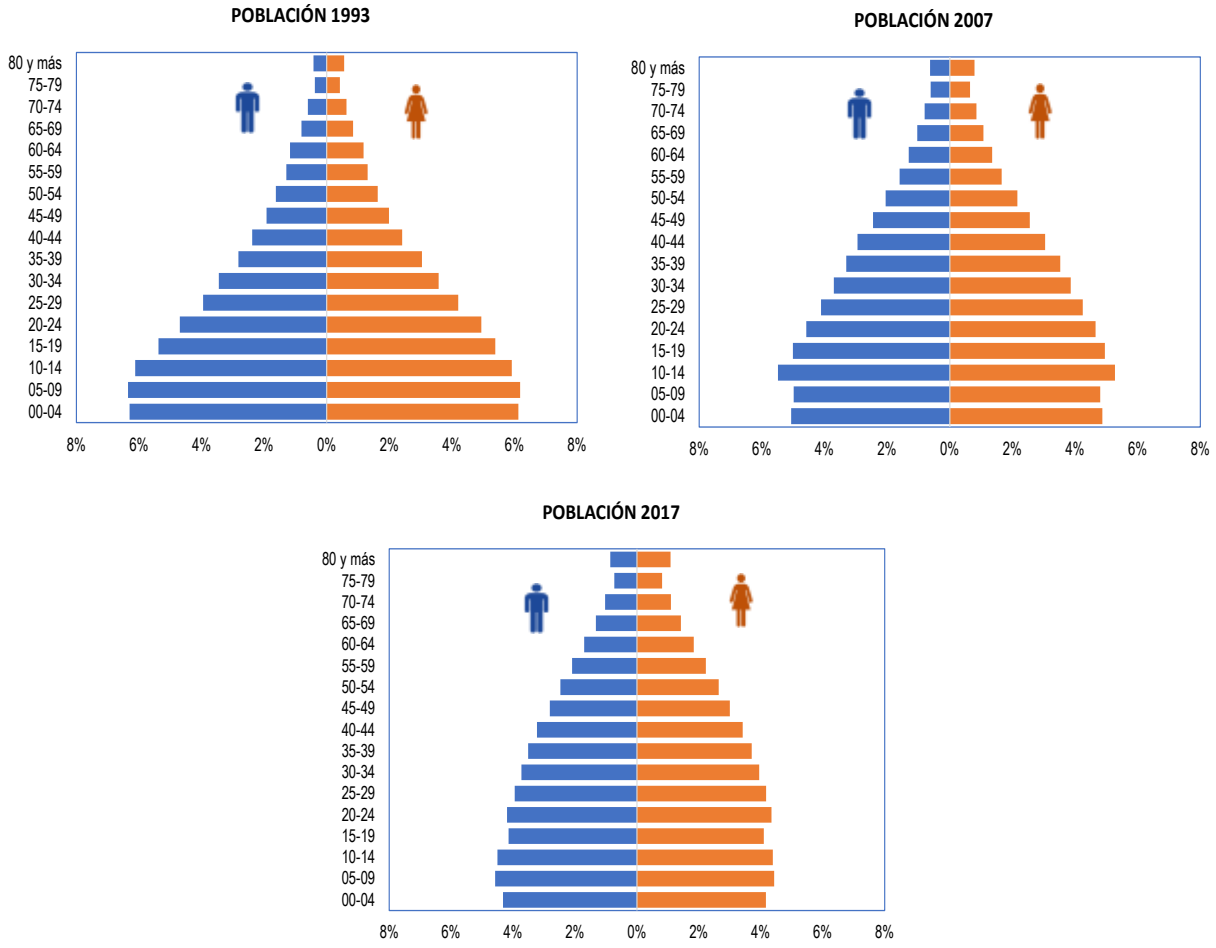

Fuente: INEI - Censos Nacionales de Población y Vivienda, 1993, 2007 y 2017.

4.4 Nivel de Analfabetismo

El analfabetismo que confronta la sociedad peruana, constituye una de las mayores preocupaciones del sistema educativo. Desde la década de 1950 se vienen desarrollando programas de Alfabetización y de educación para adultos; sin embargo, los resultados obtenidos no son lo suficientemente satisfactorios, más aún si se conceptúa que alfabetizar no es el simple hecho de enseñar a leer y escribir a adolescentes y adultos, sino que, además, es incorporarlos a su realidad socio-económica y comprometer su participación en el desarrollo de la comunidad nacional.

Los datos que aportan los censos de población, permiten conocer los niveles, la composición por edad y género, así como la distribución geográfica de los analfabetos. En general se puede establecer que en las áreas rurales se concentra el grueso de la población analfabeta, las tasas de analfabetismo son mayores en las edades adultas, además existe una mayor proporción de población analfabeta femenina.

Según el Censo 2017, en el país había 1 millón 262 mil 75 personas, analfabetas, esto es, habitantes de 15 y más años de edad que declararon no saber leer ni escribir; cerca de 151 mil menos que en 1993,

este dato es un indicador del logro alcanzado en la lucha contra el analfabetismo en este periodo pues la cifra absoluta disminuye pese al incremento general de la población. No obstante, es de señalar que este avance no es igual según el género, desde que se ha obtenido mejores resultados en los hombres.

CUADRO Nº 4.3
PERÚ: POBLACIÓN CENSADA DE 15 AÑOS Y MÀS QUE NO SABE LEER NI ESCRIBIR, SEGÚN GRUPO DE EDAD, 1993, 2007 Y 2017

GRUPO DE EDAD	TASA DE ANALFABETISMO (%)								
	1993			2007			2017		
	TOTAL	HOMBRES	MUJERES	TOTAL	HOMBRES	MUJERES	TOTAL	HOMBRES	MUJERES
TOTAL	**14,7**	**8,2**	**21,0**	**7,1**	**3,6**	**10,6**	**5,8**	**3,1**	**8,5**
15-19	4,4	3,0	5,8	1,3	1,0	1,5	0,8	0,8	0,8
20-24	6,3	3,9	8,6	1,9	1,3	2,5	1,0	0,9	1,1
25-29	7,8	4,4	10,9	2,6	1,5	3,7	1,5	1,1	1,8
30-34	9,0	4,7	13,1	3,4	1,8	4,9	2,2	1,4	2,9
35-39	12,1	5,6	18,2	4,7	2,3	7,0	3,1	1,8	4,3
40 y más	28,8	16,0	41,3	20,9	6,8	20,9	10,7	5,3	15,8

Fuente: Instituto Nacional de Estadística e Informática - Censos Nacionales de Población y Vivienda, 1993, 2007 y 2017.

En 1993, el 14,7% de la población de 15 y más años era analfabeta, esta proporción baja a 7,1% en 2007, continúa descendiendo y en el año 2017 llega a 5,8%. En este mismo periodo, la tasa de analfabetismo en hombres pasa de 8,2% a 3,6% y luego a 3,1%, en cambio, el analfabetismo femenino varía de 21,0% a 10,6% y luego a 8,5%.

En el 2017, la tasa de analfabetismo promedio para el país, era de 5,8%, sin embargo, se observa que esta cifra varía de menos a más en la medida que aumenta la edad, marcando 0,8% para los de 15 a 19 años de edad, y 10,7% para los de 40 y más años.

Esta variación señala que el ingreso a la educación formal es cada vez mayor, o lo que es lo mismo, la población joven participa de las oportunidades de mayor cobertura y accesibilidad que brinda el sistema educativo, lo cual es evidente al comparar las tasas por edad.

4.5 Nivel de Educación de la población de 15 y más años de edad

El nivel educativo es el cúmulo de conocimientos y destrezas que adquieren los individuos y que contribuye, significativamente, en su desarrollo personal, por cuanto a más años de estudio que alcance una persona, mayores serán las oportunidades y competencias que podrán aplicar en las actividades a desempeñar. En este contexto, el perfil educativo de la población es uno de los indicadores de la productividad del sistema. Asimismo, la formación profesional y la capacidad técnica de los recursos humanos, está directamente relacionada con la intensidad de cómo asimilan las tecnologías de comunicación e información.

Los resultados del Censo 2017, revelan que en el país existen 21 millones 627 mil 833 personas de 15 y más años de edad; de este total 1 millón 84 mil 525, que representa el 5,0%, respondieron que no tienen nivel de educación alguno. Asimismo, 40 mil 45 personas, es decir un 0,2% tienen nivel

inicial. El 19,3%, que en cifras absolutas son 4 millones 177 mil 672 personas, lograron estudiar algún grado de educación primaria. La educación básica especial fue cursada por 42 mil 416 personas que representaron el 0,2%. Algún año de educación secundaria fue alcanzado por 8 millones 926 mil 121 en el año 2017, lo que significó el 41,3%. Finalmente, 3 millones 97 mil 249 personas, es decir un 14,3% alcanzaron estudiar educación superior no universitaria y 4 millones 259 mil 805 que representó el 19,7% respondieron haber cursado algún año de educación universitaria, incluyendo estudios de maestría o doctorado.

CUADRO Nº 4.4
PERÚ: POBLACIÓN CENSADA DE 15 Y MÁS AÑOS DE EDAD, SEGÚN NIVEL DE EDUCACIÓN ALCANZADO, 1993, 2007 Y 2017

NIVEL DE EDUCACIÓN ALCANZADO	1993		2007		2017	
	TOTAL	%	TOTAL	%	TOTAL	%
TOTAL	**13 678 682**	**100,0**	**19 054 624**	**100,0**	**21 627 833**	**100,0**
SIN NIVEL	1 677 706	12,3	1 413 337	7,4	1 084 525	5,0
INICIAL	48 414	0,4	20 868	0,1	40 045	0,2
PRIMARIA	4 303 930	31,5	4 422 848	23,2	4 177 672	19,3
BÁSICA ESPECIAL					42 416	0,2
SECUNDARIA	4 855 297	35,5	7 274 897	38,2	8 926 121	41,3
SUPERIOR	2 793 335	20,4	5 922 674	31,1	7 357 054	34,0
SUP. NO UNIVERSITARIA	1 317 451	9,6	2 872 061	15,1	3 097 249	14,3
SUP. UNIVERSITARIA 1/	1 475 884	10,8	3 050 613	16,0	4 259 805	19,7

1/ Incluye Maestría y/o Doctorado.

Fuente: Instituto Nacional de Estadística e Informática - Censos Nacionales de Población y Vivienda, 1993, 2007 y 2017.

El análisis según sexo de acuerdo a las cifras del Censo 2017 muestra que se registró a 268 mil 974 (2,6%) hombres y 815 mil 551 (7,3%) mujeres de 15 y más años de edad que no tienen nivel alguno de educación; 15 mil 686 hombres (0,1%) y 24 mil 359 (0,2%) mujeres tienen educación inicial; 1 millón 858 mil 714 (17,7%) de hombres y 2 millones 318 mil 958 (20,9%) de mujeres con algún grado de educación primaria; 16 mil 639 (0,2%) de hombres y 25 mil 777 (0,2%) de mujeres cuentan con educación básica especial; 4 millones 762 mil 708 (45,3%) de hombres y 4 millones 163 mil 413 (37,5%) de mujeres lograron estudiar educación secundaria; 1 millón 472 mil 955 (14,0%) de hombres y 1 millón 624 mil 294 (14,6%) mujeres tienen superior no universitaria y 2 millones 116 mil 669 (20,1%) de hombres y 2 millones 143 mil 136 (19,3%) mujeres han logrado algún año de educación universitaria.

La información censal muestra las diferencias en el nivel educativo entre hombres y mujeres. Observando las cifras relativas de las mujeres, se registra una proporción mayor en los niveles educativos inferiores. Así, en la categoría "Sin Nivel" el 7,3% son mujeres, contra el 2,6% de varones. Cabe destacar que, en los niveles de secundaria y superior se acortan las diferencias, aunque siempre los porcentajes favorecen a los varones. No obstante, en el caso de la educación superior no universitaria, la proporción de mujeres con este nivel educativo es ligeramente mayor.

GRÁFICO Nº 4.3
PERÚ: POBLACIÓN CENSADA DE 15 Y MÁS AÑOS DE EDAD SEGÚN SEXO Y NIVEL DE EDUCACIÓN ALCANZADO, 2017

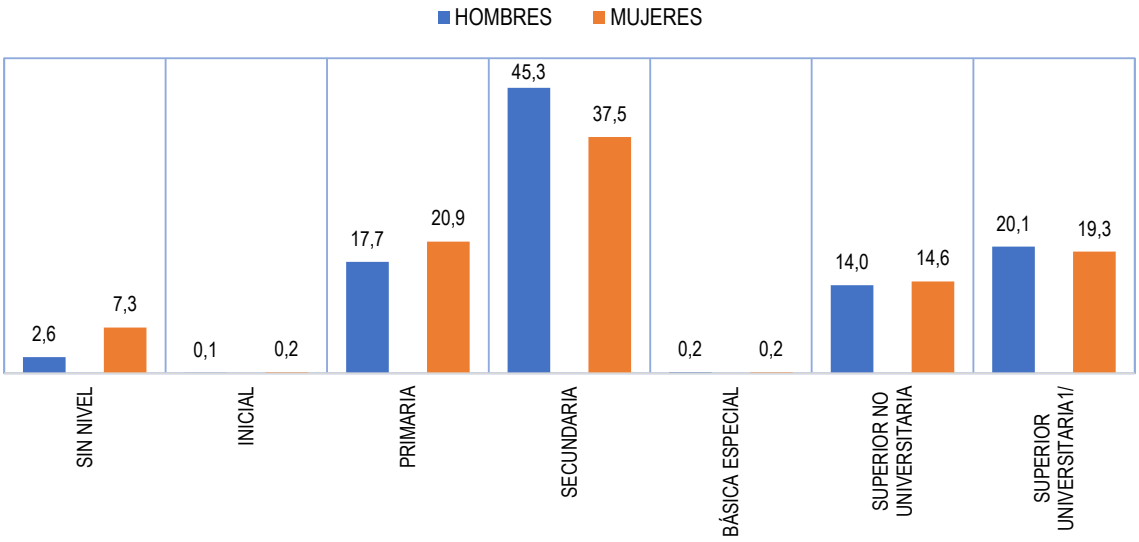

Fuente: Instituto Nacional de Estadística e Informática - Censos Nacionales 2017: XII de Población, VI de Vivienda y III de Comunidades Indígenas.

El siguiente cuadro muestra los datos censales de la población que ha logrado cursar educación superior. En efecto, en el año 2017 se registraron 4 millones 259 mil 805 personas de 15 y más años de edad, es decir, un 19,7%, que había alcanzado estudiar educación superior universitaria. Los mayores porcentajes a nivel departamental se tienen en Lima Metropolitana, el 26,1% de la población de 15 y más años declaró tener estudios universitarios, le siguen los departamentos de Arequipa con 25,7%, Moquegua 24,0%, Tacna 23,8%, Ica 21,4%, Junín 18,9%, Provincia Constitucional del Callao 18,8%, La Libertad y Lambayeque con 18,2% en cada caso, Cusco con 18,1%, entre los principales. En tanto, en Loreto con 12,2%, Huancavelica con 11,0%, Cajamarca con 10,5%, San Martín con 10,1% y Amazonas con 9,1%, muestran una menor proporción de población de 15 y más años de edad con estudios universitarios.

Con relación a la educación superior no universitaria, los resultados del Censo 2017, revelan que en el país existen 3 millones 97 mil 249 personas de 15 y más años de edad (14,3%) que alcanzó estudiar educación superior no universitaria. En los departamentos de Moquegua (20,4%), Provincia Constitucional del Callao (19,9%), Arequipa (19,1%), Ica y Lima Metropolitana (18,1%, cada uno), Tacna y Tumbes (15,3%, cada uno), Lambayeque (13,4%), Cusco (13,1%), Madre de Dios (13,0%), Piura (12,9%), Junín (12,8%), La Libertad (12,6%), Ucayali (12,0%), Pasco (11,5%), Áncash (10,9%), San Martín (10,7%), Loreto (10,4%) y Ayacucho (10,2%), más del 10% de su población de 15 y más años de edad estudiaron una profesión técnica. Mientras que, en Apurímac (9,0%), Amazonas (8,7%), Puno (8,6%), Cajamarca (8,2%), Huancavelica (8,0%) y Huánuco (7,5%), registraron menor proporción de población de 15 y más años de edad con formación técnica.

CUADRO Nº 4.5
PERÚ: POBLACIÓN CENSADA DE 15 Y MÁS AÑOS DE EDAD QUE LOGRÓ ESTUDIAR EDUCACIÓN SUPERIOR (NO UNIVERSITARIA Y UNIVERSITARIA), SEGÚN DEPARTAMENTO, 2017
(Absoluto y porcentaje)

DEPARTAMENTO	SUPERIOR NO UNIVERSITARIA		SUPERIOR UNIVERSITARIA	
	ABSOLUTO	%	ABSOLUTO	%
TOTAL	**3 097 249**	**14,3**	**4 259 805**	**19,7**
AMAZONAS	22 378	8,7	23 281	9,1
ÁNCASH	86 288	10,9	133 173	16,8
APURÍMAC	26 030	9,0	46 504	16,1
AREQUIPA	201 182	19,1	270 782	25,7
AYACUCHO	45 061	10,2	66 279	15,1
CAJAMARCA	77 390	8,2	99 099	10,5
PROV. CONST. DEL CALLAO	149 440	19,9	140 963	18,8
CUSCO	114 871	13,1	159 256	18,1
HUANCAVELICA	19 293	8,0	26 637	11,0
HUÁNUCO	37 848	7,5	80 423	15,9
ICA	111 972	18,1	132 816	21,4
JUNÍN	114 529	12,8	169 186	18,9
LA LIBERTAD	160 997	12,6	233 143	18,2
LAMBAYEQUE	116 407	13,4	158 233	18,2
LIMA	1 288 605	17,5	1 856 314	25,2
LIMA METROPOLITANA 2/	1 206 817	18,1	1 739 696	26,1
LIMA 3/	81 788	12,1	116 618	17,3
LORETO	58 230	10,4	68 223	12,2
MADRE DE DIOS	12 730	13,0	16 461	16,9
MOQUEGUA	27 390	20,4	32 213	24,0
PASCO	21 027	11,5	32 286	17,7
PIURA	167 891	12,9	180 987	13,9
PUNO	76 078	8,6	147 185	16,7
SAN MARTÍN	59 527	10,7	56 459	10,1
TACNA	38 770	15,3	60 363	23,8
TUMBES	24 256	15,3	24 737	15,6
UCAYALI	39 059	12,0	44 802	13,8

1/ Incluye Maestría y/o Doctorado.
2/ Denominación establecida mediante Ley N° 31140, comprende los 43 distritos que conforman la provincia de Lima.
3/ Denominación establecida mediante Ley N° 31140, comprende las provincias de Barranca, Cajatambo, Canta, Cañete, Huaral, Huarochirí, Huaura, Oyón y Yauyos.
Fuente: Instituto Nacional de Estadística e Informática - Censos Nacionales 2017: XII de Población, VII de Vivienda y III de Comunidades Indígenas.

4.6 Evolución de la incidencia de pobreza

Pese a la tendencia a la baja de los índices de la pobreza observada en los últimos años, el Perú enfrenta, todavía, altos niveles de pobreza y desigualdad. El Instituto Nacional de Estadística e Informática cuantifica la incidencia de la pobreza utilizando el enfoque monetario. Según esta noción de pobreza, se considera pobre a todas las personas residentes en hogares particulares, cuyo gasto por habitante valorizado monetariamente, no supera el umbral de la línea de pobreza o monto mínimo necesario para satisfacer sus necesidades alimentarias y no alimentarias[3].

GRÁFICO Nº 4.4
PERÚ: INCIDENCIA DE LA POBREZA TOTAL Y LA POBREZA EXTREMA, 2013-2017
(Porcentaje respecto del total de la población)

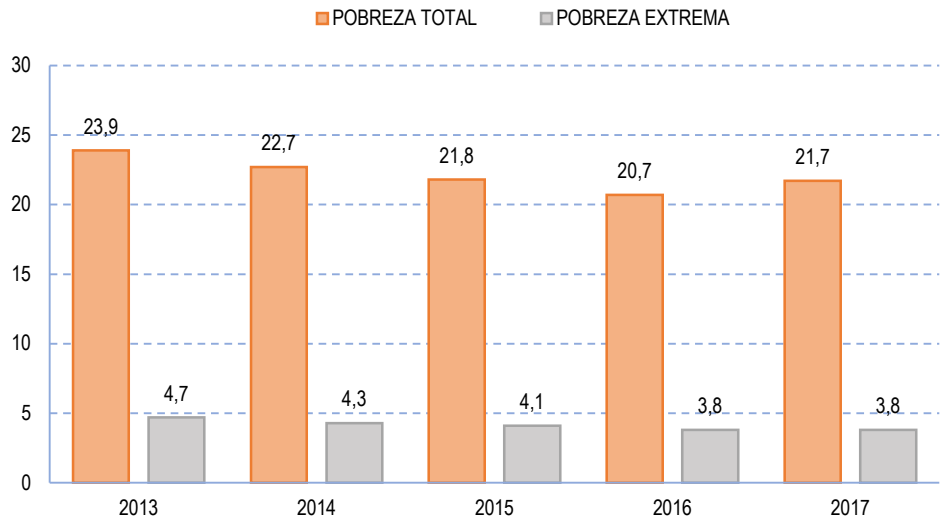

Fuente: Instituto Nacional de Estadística e Informática - PERÚ: Perfil de la Pobreza por Dominios Geográficos 2007 - 2017.

En el año 2013, un 23,9% de la población del Perú era considerada pobre, y el 4,7% se ubicaba en el nivel de pobreza extrema. Al año 2017, la pobreza total experimentó una reducción de 2,2 puntos porcentuales, afectando al 21,7%, mientras que la pobreza extrema lo hizo en 0,9 puntos porcentuales involucrando al 3,8% de la población. La variación más importante se produce en el último año del periodo analizado, pues la incidencia de la pobreza total sube en un punto porcentual respecto al año anterior, en cambio, la pobreza extrema se mantiene igual en comparación al año anterior.

Es importante destacar que en el último año no solamente se ha estancado la proporción de pobres extremos, sino que la brecha de la pobreza, que indica la distancia promedio (en términos porcentuales) que existe entre el gasto total por habitante de las personas en situación de pobreza, respecto al valor de la línea de pobreza, ha subido un 0,2%.

En el año 2013 la brecha de la pobreza era del 6,2%, para el 2017, esta brecha es 5,2%; esto significa que no solamente ha descendido la proporción de pobladores en estado de pobreza, sino, además, la capacidad de gasto de los pobres aumentó, sin embargo, entre el 2016 y el 2017, la brecha de la pobreza aumentó en 0,2 puntos porcentuales.

[3] INEI. "Perú: Perfil de la Pobreza por Dominios Geográficos 2007 - 2017. Lima-Perú, 2018.

GRÁFICO Nº 4.5
PERÚ: BRECHA DE LA POBREZA TOTAL, 2013-2017
(Porcentaje)

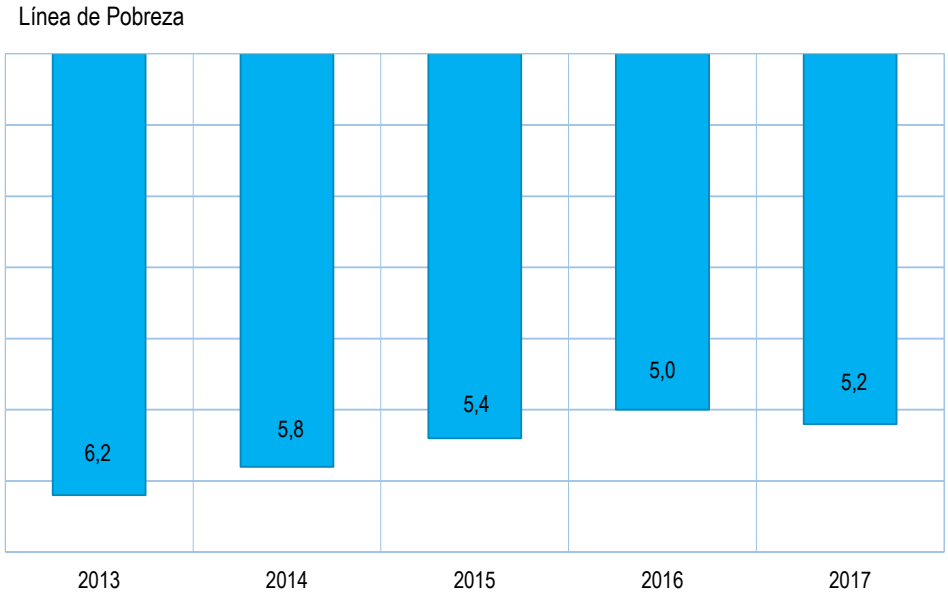

Fuente: Instituto Nacional de Estadística e Informática - PERÚ: Perfil de la Pobreza por Dominios Geográficos 2007 - 2017.

Si bien es cierto en el ámbito nacional los indicadores de pobreza muestran progresos importantes, en el interior del país aún persisten fuertes inequidades. En efecto, desagregando el territorio nacional en distintos ámbitos geográficos en el año 2017, el 13,3% de los habitantes de Lima Metropolitana y la Provincia Constitucional del Callao eran pobres. La proporción de población en pobreza de las áreas rurales, son casi tres veces mayor que la del área urbana, esta proporción se ha mantenido en el tiempo a pesar de una ligera disminución de la pobreza en la zona rural. La región natural que muestra la mayor proporción de pobreza en el año 2017 es la Sierra, seguida de la Selva y luego la Costa donde la proporción de pobres era algo menos de la mitad que de la Sierra. Según dominios geográficos, entre los años 2016 y 2017, la pobreza aumentó en casi todos, excepto en la Costa rural y Sierra urbana que disminuyeron en 4,3 y 0,6 puntos porcentuales, respectivamente. El mayor incremento se presentó en Lima Metropolitana que aumentó en 2,3 puntos porcentuales, le sigue la Selva rural con 2,1 puntos porcentuales, Costa Urbana con 1,3 puntos porcentuales y Sierra rural y Selva urbana en 0,9 puntos porcentuales, en cada caso.

Al analizar la evolución de la pobreza del periodo 2013-2017 según ámbitos geográficos, se observa que la pobreza total nacional se redujo en 2,2 puntos porcentuales, siendo mayor en el área rural con 3,6 puntos porcentuales y menor en el área urbana con un punto porcentual. La región natural que muestra la mayor disminución de pobreza en el periodo es la Sierra con 3,1 puntos porcentuales, seguido de la Selva con 2,6 puntos porcentuales y la Costa con 1,3 puntos porcentuales.

Según dominio geográfico en este periodo, la Costa rural muestra la mayor disminución de la pobreza con 4,4 puntos porcentuales, le sigue la Sierra rural con 4,2 puntos porcentuales, Costa urbana con 3,4 puntos porcentuales, Selva urbana con 2,4 puntos porcentuales y Selva rural con 1,2 puntos porcentuales. El dominio geográfico que muestra aumento de pobreza fue Lima Metropolitana y Provincia Constitucional del Callao con 0,5% y la Sierra urbana se ha mantenido casi en el mismo nivel.

En resumen, la incidencia de la pobreza muestra una relación inversa con el grado de desarrollo de las regiones o ámbitos geográficos de residencia, es decir que a mayor desarrollo menor incidencia de la pobreza.

CUADRO Nº 4.6
PERÚ: INCIDENCIA DE LA POBREZA, SEGÚN ÁMBITO GEOGRÁFICO, 2013-2017
(Porcentaje respecto del total de la población)

ÁMBITO GEOGRÁFICO	INCIDENCIA DE LA POBREZA (%)					VARIACIÓN (PUNTOS PORCENTUALES)	
	2013	2014	2015	2016	2017	2017-2016	2017-2013
TOTAL	**23,9**	**22,7**	**21,8**	**20,7**	**21,7**	**1,0**	**-2,2**
ÁREA DE RESIDENCIA							
URBANA	16,1	15,3	14,5	13,9	15,1	1,2	-1,0
RURAL	48,0	46,0	45,2	43,8	44,4	0,6	-3,6
REGIÓN NATURAL							
COSTA	15,7	14,3	13,8	12,8	14,4	1,6	-1,3
SIERRA	34,7	33,8	32,5	31,7	31,6	-0,1	-3,1
SELVA	31,2	30,4	28,9	27,4	28,6	1,2	-2,6
DOMINIO GEOGRÁFICO							
COSTA URBANA	18,4	16,3	16,1	13,7	15,0	1,3	-3,4
COSTA RURAL	29,0	29,2	30,6	28,9	24,6	-4,3	-4,4
SIERRA URBANA	16,2	17,5	16,6	16,9	16,3	-0,6	0,1
SIERRA RURAL	52,9	50,4	49,0	47,8	48,7	0,9	-4,2
SELVA URBANA	22,9	22,6	20,7	19,6	20,5	0,9	-2,4
SELVA RURAL	42,6	41,5	41,1	39,3	41,4	2,1	-1,2
LIMA METROPOLITANA 1/ Y PROV. CONST. DEL CALLAO	12,8	11,8	11,0	11,0	13,3	2,3	0,5

1/ Comprende los 43 distritos de la provincia de Lima.

Fuente: Instituto Nacional de Estadística e Informática - Perú: Perfil de la Pobreza por Dominios Geográficos 2007 - 2017.

5. Aspectos Metodológicos

5. Aspectos Metodológicos

5.1 Fuentes de datos

La fuente natural que proporciona los datos para el análisis demográfico de la mortalidad es el Registro Civil o sistema de registro de hechos vitales, sin embargo, aún están afectadas por subregistro u omisión de defunciones, inscripción tardía, mala declaración de la edad, mala declaración de la causa de muerte, etc.

El Instituto Nacional de Estadística e Informática dispone de considerable información proveniente de los Censos de Población de los años 1961, 1972, 1981, 1993, 2007 y 2017, y de las encuestas nacionales realizadas a nivel nacional y regional como la Encuesta Demográfica y de Salud Familiar (ENDES).

Los censos de población permiten estimar la mortalidad infantil mediante métodos indirectos hasta el nivel de distritos, mientras que las encuestas lo posibilitan con métodos directos e indirectos solo al nivel nacional y departamental. Para el presente análisis se emplea los datos del Censo 2017.

5.2 Indicadores del nivel de mortalidad

El material básico indispensable para el análisis demográfico es el número absoluto de hechos ocurridos (nacimientos, defunciones, matrimonios, etc.) y la población expuesta al riesgo de que le ocurran estos hechos.

Para medir el nivel de la mortalidad existen diferentes indicadores con sus propias interpretaciones, ventajas y limitaciones.

Tasa bruta de mortalidad (TBM)

La tasa bruta de mortalidad, o tasa de mortalidad, representa la frecuencia de las defunciones ocurridas por cada mil habitantes en el lapso de un año.

Se calcula como la relación entre el número de defunciones ocurridas en un periodo determinado (generalmente un año) y una estimación de la población expuesta al riesgo de morir en el mismo periodo, que usualmente es la población media, es decir la población existente en el punto central del intervalo de tiempo considerado.

Teóricamente lo correcto sería calcular el tiempo vivido de la población durante dicho periodo, pero prácticamente es imposible hacerlo, salvo en estudios muy especiales, por lo que la tasa se estima usando como denominador la población media. La fórmula de cálculo es la siguiente:

$$d^z = \frac{D^z}{N^{30-VI-Z}} * 1000$$

Dónde:
d^z : Tasa bruta de mortalidad al año z
D^z : Son las defunciones ocurridas en el año z
$N^{30\text{-}VI\text{-}z}$: La población estimada al 30 de junio del año z

En la medida en que diversos factores producen variaciones en el número de defunciones registradas en los sistemas de estadísticas vitales, es conveniente "suavizar" el efecto de tales variaciones, para conseguir este "suavizamiento" se calcula el numerador de la tasa como un promedio de las defunciones registradas en tres años consecutivos, uno anterior, uno posterior, y en el año para el cual se desea calcular dicha tasa bruta de mortalidad.

La tasa bruta de mortalidad usualmente se denota como "d", aunque también se suelen usar las siglas TBM o la letra "m", y se calcula con la siguiente fórmula:

$$d^z = \frac{\frac{1}{3} * (D^{z-1} + D^z + D^{z+1})}{N^{30-VI-z}} * 1000$$

Esta fórmula es válida cuando se tiene información completa de las defunciones anuales.

Tasa de mortalidad por edad

Representa la frecuencia de las defunciones ocurridas por cada mil habitantes de una cohorte de edad en el lapso de un año.

La tasa de mortalidad por edad se calcula con la siguiente fórmula.

$${}_n m_x^z = \frac{{}_n D_x^z}{{}_n N_x^{30-VI-z}}$$

Dónde:
${}_n m_x^z$: Es la tasa de mortalidad del grupo de edad (x, x+n -1) en el año z.
${}_n D_x^z$: Es el número de defunciones ocurridos en el año z a personas con edades cumplidas entre x, y (x+n - 1).
${}_n N_x^{30-VI-z}$: Es la población al 30 de junio del año z en el grupo de edad (x, x + n - 1).

Estas tasas, también denominadas como tasas especificas por edad, son indispensables para la construcción de otros índices, como la esperanza de vida al nacer.

Tasa de mortalidad infantil

Este indicador se define como el número de defunciones anuales de niños menores de un año por cada mil nacidos vivos ocurridos ese mismo año.

Se calcula dividiendo las defunciones de niños y niñas menores de un año, ocurridas en un año calendario entre el número de nacidos vivos correspondiente al mismo año, multiplicada por mil y se denota por la sigla TMI.

$$TMI = \frac{D_0^z}{B^z} * 1000$$

Dónde:

D_0^z : Es el total de defunciones de menores de un año ocurridas en el año Z.

B^z : Es el número de nacidos vivos ocurridos en el año Z.

5.3 Estimación de la mortalidad infantil al nivel nacional, departamental y provincial

La estimación de las TMI para los ámbitos nacional, departamental y provincial, comprende las siguientes fases:

- Generar información sobre la cantidad total de mujeres, las mujeres en edad fértil clasificadas por grupos quinquenales de edad, total de hijos tenidos y total de hijos actualmente vivos (al momento de la toma de datos). La información para el nivel nacional se presenta en el siguiente cuadro.

- Estimar las tasas de mortalidad infantil para el país, los departamentos y las provincias.

- Armonizar las tasas de las áreas menores con las mayores.

CUADRO N° 5.1
PERÚ: MUJERES EN EDADES FÉRTIL, HIJOS NACIDOS VIVOS E HIJOS ACTUALMENTE VIVOS, CENSO 2017

EDAD	MEF	HNV 1/	HAV 1/
TOTAL	**7 845 787**	**11 774 359**	**11 482 430**
15-19	1 204 959	137 445	136 200
20-24	1 276 694	722 269	713 710
25-29	1 226 371	1 394 415	1 375 209
30-34	1 160 949	2 010 945	1 976 461
35-39	1 089 942	2 405 889	2 354 476
40-44	1 004 579	2 588 710	2 512 749
45-49	882 293	2 514 686	2 413 625

Nota: MEF, Mujeres en edad fértil, HNV: Hijos nacidos vivos, HAV: Hijos actualmente vivos.
1/ Se excluyen los no especificados.
Fuente: Instituto Nacional de Estadística e Informática - Censos Nacionales 2017: XII de Población, VII de Vivienda y III de Comunidades Indígenas.

La estimación de la tasa de mortalidad infantil se realizó con el software MORTPAK (Package for Mortality Measurement), programa de las Naciones Unidas diseñado para la estimación de la mortalidad, proyecciones de población, tablas de vida y construcción de población estable, para países en desarrollo; específicamente en el módulo QFIVE (Estimación Indirecta de la Mortalidad Infantil y de menores de 5 años, basado en tablas de vida modelo), obteniéndose resultados de estimaciones de la TMI y de menores de 5 años aplicando las dos versiones del método indirecto de W. Brass, variante Trussell sustentada en tablas de vida modelo de Coale-Demeny, y de Palloni-Heligman en las tablas de vida modelo de Naciones Unidas, de las cuales se selecciona una de ellas.

El método empleado permite efectuar estimaciones para años anteriores al censo, pero generalmente sobredimensiona la mortalidad reciente. Los valores estimados de la TMI al nivel nacional, corresponden al año puntual 2017, calculado con la función logística. El ajuste final de la tendencia se obtuvo aplicando el modelo de regresión no paramétrico Spline.

GRÁFICO Nº 5.1
PERÚ: TASA DE MORTALIDAD INFANTIL, OBSERVADA Y AJUSTADA, 2017

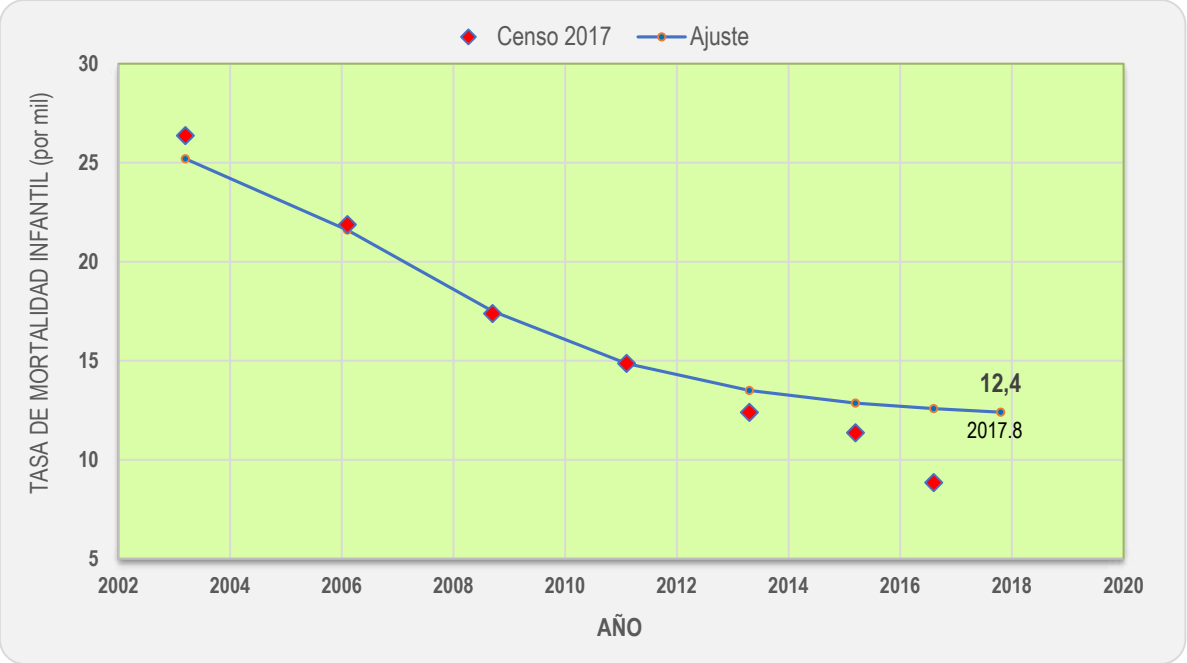

Fuente: Instituto Nacional de Estadística e Informática.

El mismo procedimiento, se siguió para obtener las TMI al nivel de departamentos y provincias.

Los resultados de las estimaciones se presentan en el anexo.

5.4 Estimación de la tasa de mortalidad infantil por distrito

El país tiene una diversidad de características sociodemográficas entre los departamentos y al interior de cada uno de ellos que pueden estar relacionados con las diferencias en los niveles de mortalidad infantil.

Agrupamiento de departamentos

Para construir grupos homogéneos en términos de las TMI, se forman cuatro grupos de departamentos utilizando el Índice de Desarrollo Humano 2017 (IDH).

CUADRO N° 5.2
PERÚ: AGRUPACIÓN DE DEPARTAMENTOS, POR RANGO DE ÍNDICE DE DESARROLLO HUMANO (IDH) 2017

GRUPO 1 IDH (0,3357 - 0,4117)	GRUPO 2 IDH (0,4118 - 0,4878)	GRUPO 3 IDH (0,4879 - 0,5639)	GRUPO 4 IDH (0,5640 - 0,7157)
AYACUCHO	AMAZONAS	ÁNCASH	AREQUIPA
CAJAMARCA	APURÍMAC	JUNÍN	CALLAO
HUANCAVELICA	CUSCO	LA LIBERTAD	ICA
	HUÁNUCO	LAMBAYEQUE	LIMA
	LORETO	TUMBES	MOQUEGUA
	PASCO	MADRE DE DIOS	TACNA
	PIURA		
	PUNO		
	SAN MARTÍN		
	UCAYALI		

Fuente: PNUD / Unidad del Informe sobre Desarrollo Humano. Perú.
Elaboración: Instituto Nacional de Estadística e Informática.

Agrupamiento de provincias

Al interior de cada departamento, se subdividieron las provincias en tres niveles de mortalidad infantil, clasificándolas como "Baja", "Media" y "Alta", y cuyos límites inferior y superior se especifican en el siguiente cuadro.

CUADRO N° 5.3
PERÚ: AGRUPACIÓN DE PROVINCIAS, SEGÚN NIVELES DE MORTALIDAD INFANTIL

NIVEL TMI	GRUPO 1		GRUPO 2		GRUPO 3		GRUPO 4	
	Límite Inferior	Límite Superior	Límite Inferior	Límite Superior	Límite Inferior	Límite Superior	Límite Inferior	Límite Superior
BAJO	12,5	14,4	9,6	17,1	8,6	12,2	8,1	12,1
MEDIO	14,5	16,4	17,2	24,7	12,3	15,9	12,2	16,2
ALTO	16,5	18,1	24,8	32,0	16,0	19,4	16,3	20,0

Fuente: Instituto Nacional de Estadística e Informática.

5.4.1 El modelo de regresión lineal múltiple

La regresión lineal múltiple es una técnica estadística que se utiliza para analizar el grado de influencia de un conjunto de factores (variables) independientes que explicarán el comportamiento de algún problema o fenómeno (variable dependiente). El modelo permite comparar y comprobar modelos explicativos o predictivos y estimar valores de la variable dependiente.

El modelo de regresión lineal múltiple se define de la siguiente manera:

$$Y_i = \alpha_0 + \alpha_1 x_1 + \alpha_2 x_2 + ... + \varepsilon_i$$

Dónde:
Y_i = es la variable dependiente o variable de respuesta.
$X_1, X_2, \ldots, X_n$ = son las variables independientes o regresoras.
$\alpha_1, \alpha_2, \ldots . \alpha_n$ = son los parámetros del modelo que miden la influencia que las variables independientes tienen sobre la variable respuesta.
α_0 = es la intersección o término constante.
ε_i = Error del modelo de regresión lineal múltiple que incluye el efecto de variables no consideradas en el modelo y la aleatoriedad.

En este caso, la TMI es la variable independiente y las variables socio-demográficas seleccionadas son las dependientes.

Se elaboraron modelos de regresión independientes para los cuatro grupos de provincias establecidos y el procesamiento fue realizado en el programa R-Studio.

5.4.2 Variables incluidas en el modelo

Las variables independientes incluidas en el modelo se dividen en dos grupos: el primero, las referidas a características de la vivienda, que se toman como indicadores del estatus económico de los hogares; el segundo grupo considera a algunas características sociodemográficas de la mujer que, a priori, se supone tienen gran incidencia en la mortalidad infantil. La lista de variables iniciales es la siguiente:

- **Servicios básicos de la vivienda**
  Desagüe: viviendas conectadas a red pública o pozo séptico (%).
  Piso: Viviendas con piso de tierra (%).
  Agua: Viviendas abastecidas por agua de red pública (%).
  Electricidad: Viviendas con servicio eléctrico (%).

- **Características de la mujer**
  Hijos tenidos: mujeres en edad fértil (MEF) con tres o menos hijos (%).
  Nivel de educación: MEF con primaria o menos (%).
  Estado conyugal: MEF unidas (%).
  Área de residencia: MEF residentes en el área rural (%).
  Analfabetismo: MEF que no saben leer ni escribir (%).

- **Identificadores de grupo de provincias**
  Variables binarias de identificación del nivel dentro de cada grupo.

5.4.3 Estimación de los coeficientes de la regresión

Como ya se mencionó antes, se elaboró un modelo de regresión independiente para cada uno de los cuatro grupos y se obtienen los coeficientes para su posterior aplicación en la estimación de los distritos pertenecientes a cada uno de ellos. El procedimiento, consiste en multiplicar cada coeficiente calculado en el modelo de regresión al nivel provincial, por sus respectivas variables independientes a nivel de distrito y así obtener sus TMI. Las variables finales y los coeficientes empleados se presentan en el siguiente cuadro. La bondad del modelo ajustado por el número de predictores varió entre 0,77 y 0,90.

CUADRO N° 5.4
COEFICIENTES DE REGRESIONES ESTIMADOS DE LOS GRUPOS DE DEPARTAMENTOS

GRUPO 1		GRUPO 2	
CONSTANTE	22,7283	**CONSTANTE**	32,7031
VARIABLES PREDICTORAS		**VARIABLES PREDICTORAS**	
X1 (% SER. HIGIE. RED PÚBLICA)	-0,0184	X1 (% SER. HIGIE. RED PÚBLICA)	-0,0026
X2 (% AGUA POR RED PÚBLICA)	-0,0017	X2 (% AGUA POR RED PÚBLICA)	-0,0275
X3 (% TRES O MENOS HIJOS)	-0,0596	X3 (% TRES O MENOS HIJOS)	-0,0448
X4 (% PRIMARIA O MENOS)	-0,0081	X4 (% PRIMARIA O MENOS)	-0,0196
X5 (% MEF RURAL)	-0,0090	X5 (% MEF RURAL)	0,0125
X6 (DUMMY 1)	-2,7209	X6 (DUMMY 1)	-12,3056
X7 (DUMMY 2)	-1,3728	X7 (DUMMY 2)	-8,3832
VARIABLE DEPENDIENTE		**VARIABLE DEPENDIENTE**	
Y (TASA DE MORTALIDAD INFANTIL)		Y (TASA DE MORTALIDAD INFANTIL)	
R2	**0,8262**	**R2**	**0,8198**
R2 AJUSTADO	**0,7732**	**R2 AJUSTADO**	**0,8032**
ERROR CUADRÁTICO MEDIO	**1,26E-15**	**ERROR CUADRÁTICO MEDIO**	**1,23E-14**
GRUPO 3		**GRUPO 4**	
CONSTANTE	24,6385	**CONSTANTE**	13,2812
VARIABLES PREDICTORAS		**VARIABLES PREDICTORAS**	
X1 (% SER. HIGIE. RED PÚBLICA)	0,0144	X1 (% SER. HIGIE. RED PÚBLICA)	-0,0274
X2 (% AGUA POR RED PÚBLICA)	-0,0289	X2 (% AGUA POR RED PÚBLICA)	0,0231
X3 (% TRES O MENOS HIJOS)	-0,0718	X3 (% TRES O MENOS HIJOS)	0,0199
X4 (% PRIMARIA O MENOS)	-0,0143	X4 (% PRIMARIA O MENOS)	0,0840
X5 (% MEF RURAL)	-0,0080	X5 (% MEF RURAL)	0,0281
X6 (DUMMY 1)	-6,6434	X6 (DUMMY 1)	-5,9810
X7 (DUMMY 2)	-3,2134	X7 (DUMMY 2)	-2,8314
VARIABLE DEPENDIENTE		**VARIABLE DEPENDIENTE**	
Y (TASA DE MORTALIDAD INFANTIL)		Y (TASA DE MORTALIDAD INFANTIL)	
R2	**0,8533**	**R2**	**0,9197**
R2 AJUSTADO	**0,8288**	**R2 AJUSTADO**	**0,8952**
ERROR CUADRÁTICO MEDIO	**5,44E-15**	**ERROR CUADRÁTICO MEDIO**	**1,15E-15**

Fuente: Instituto Nacional de Estadística e Informática - Censos Nacionales 2017: XII de Población, VII de Vivienda y III de Comunidades Indígenas.

6. Resultados de mortalidad infantil en los departamentos, provincias y distritos

6. Resultados de mortalidad infantil en los departamentos, provincias y distritos

Se debe remarcar que los datos que se presentan en este documento han sido obtenidos con métodos demográficos indirectos para el año 2017 y, son independientes de los estimados en las ENDES, con métodos directos.

Los resultados obtenidos dan una tasa de mortalidad infantil nacional de 12,4 por mil nacidos vivos, con una gran variabilidad entre los departamentos, desde un mínimo de 9,2 en la Provincia Constitucional del Callao y Lima Metropolitana a un máximo de 19,5 en Loreto.

En el plano distrital, la TMI varía de un mínimo de 8,8 en el distrito San Bartolo de Lima Metropolitana, hasta un máximo de 29,8 por mil nacidos vivos en el distrito Quehue, provincia Canas, departamento Cusco.

El cuadro siguiente presenta los resultados a nivel departamental y los rangos de variación de la tasa en los distritos. La tabla completa a nivel provincial y distrital aparecen en los anexos de este documento.

CUADRO 6.1
PERÚ: TASA DE MORTALIDAD INFANTIL Y RANGO DE VARIACIÓN DE LAS TASAS DISTRITALES, SEGÚN DEPARTAMENTO, 2017
(Estimaciones con métodos indirectos)

DEPARTAMENTO	TASA DE MORTALIDAD INFANTIL (Por Mil)	RANGO DE VARIACIÓN DISTRITAL	
		Mínima	Máxima
TOTAL	**12,4**	**8,8**	**29,8**
AMAZONAS	**15,2**	12,9	21,5
ANCASH	**12,1**	9,3	19,0
APURÍMAC	**15,9**	13,5	20,2
AREQUIPA	**9,9**	8,9	22,3
AYACUCHO	**13,9**	12,9	18,4
CAJAMARCA	**14,0**	12,8	16,3
CUSCO	**15,5**	13,1	29,8
HUANCAVELICA	**15,5**	13,1	18,7
HUÁNUCO	**15,0**	13,8	20,7
ICA	**9,6**	9,0	13,9
JUNÍN	**13,8**	12,3	16,1
LA LIBERTAD	**12,1**	9,0	20,0
LAMBAYEQUE	**11,8**	9,9	19,0
LIMA METROPOLITANA 1/	**9,2**	8,8	9,7
LIMA 2/	**11,2**	9,1	19,8
LORETO	**19,5**	17,6	21,9
MADRE DE DIOS	**14,5**	13,3	18,6
MOQUEGUA	**9,6**	8,9	13,1
PASCO	**15,6**	13,6	21,4
PIURA	**15,5**	13,3	21,5
PROV. CONST. DEL CALLAO	**9,2**	8,9	9,4
PUNO	**18,5**	13,6	29,2
SAN MARTIN	**15,0**	13,2	20,6
TACNA	**9,9**	9,1	18,1
TUMBES	**13,9**	12,7	14,6
UCAYALI	**18,6**	14,2	29,7

1/ Denominación establecida mediante Ley N° 31140, comprende los 43 distritos de la provincia de Lima.
2/ Denominación establecida mediante Ley N° 31140, constituido por las provincias de Barranca, Cajatambo, Canta, Cañete, Huaral, Huarochirí, Huaura, Oyón y Yauyos.
Fuente: Instituto Nacional de Estadística e Informática.

Para un mejor análisis, se agrupó los distritos en los cuatro niveles de departamentos indicados anteriormente:

- Grupo 1: Ayacucho, Cajamarca y Huancavelica.
- Grupo 2: Amazonas, Apurímac, Cusco, Huánuco, Loreto, Pasco, Piura, Puno, San Martín y Ucayali.
- Grupo 3: Áncash, Junín, La Libertad, Lambayeque, Madre de Dios y Tumbes.
- Grupo 4: Arequipa, Provincia Constitucional del Callao, Ica, Moquegua, Lima Metropolitana, Lima y Tacna.

El Grupo 1 incluye a un total de 346 distritos, clasificados en niveles de mortalidad infantil bajo, medio y alto, donde la TMI va de un mínimo de 12,8 a un máximo de 18,7. En el Grupo 2 están un total de 715 distritos, con niveles de mortalidad infantil que varían entre un mínimo de 12,9 y un máximo de 29,8. Por su parte el Grupo 3, congrega a un total de 435 distritos, con niveles de mortalidad infantil desde un mínimo de 9,0 a un máximo de 20,0. Por último, el Grupo 4 tiene un total de 378 distritos, con niveles de mortalidad infantil entre un mínimo de 8,8 a un máximo de 22,3 defunciones por cada mil nacidos vivos.

CUADRO Nº 6.2
PERÚ: TASA DE MORTALIDAD INFANTIL DISTRITAL, SEGÚN GRUPO DE DEPARTAMENTOS Y NIVEL DE MORTALIDAD INFANTIL, 2017

GRUPO DE DEPARTAMENTOS / NIVEL DE MORTALIDAD INFANTIL	NÚMERO DE DISTRITOS	TASA DE MORTALIDAD INFANTIL (por mil)	
		MÍNIMA	MÁXIMA
PERÚ	**1 874**	**8,8**	**29,8**
GRUPO 1	**346**		
B AJO	150	12,8	15,7
MEDIO	143	14,0	16,8
ALTO	53	16,0	18,7
GRUPO 2	**715**		
B AJO	397	12,9	18,0
MEDIO	293	17,3	21,9
ALTO	25	26,4	29,8
GRUPO 3	**435**		
B AJO	64	9,0	11,3
MEDIO	270	12,2	16,7
ALTO	101	15,5	20,0
GRUPO 4	**378**		
B AJO	277	8,8	15,2
MEDIO	158	12,4	18,6
ALTO	22	15,6	22,3

Elaboración: Instituto Nacional de Estadística e Informática.

7. Niveles, diferenciales y tendencias de la mortalidad infantil 2017

7. Niveles, diferenciales y tendencias de la mortalidad infantil 2017

La mortalidad infantil es un buen indicador de las condiciones de salud del niño y de las desigualdades sociales, económicas y demográficas de la población. La mortalidad de niñas y niños y la atención a las madres durante su periodo de gestación y en el parto, son aspectos prioritarios en la formulación de las políticas de salud. Diversos estudios revelan que la mortalidad ocurrida durante los primeros años de vida se asocia fuertemente con factores endógenos: generalmente, originados en el embarazo y en el parto y de factores exógenos o del ambiente en el que se desarrolla el niño como las condiciones de vivienda, alimentación, nivel de ingresos, nivel de educación de los padres, etc.

En esta sección se estudia los aspectos diferenciales de la mortalidad infantil tomando variables relacionadas al lugar de residencia (urbano/ rural), nivel de educación, analfabetismo, condiciones de las viviendas (piso) y acceso a servicios de agua, desagüe y luz.

a) Área de residencia

El área de residencia de una persona no solo define un contexto cultural específico, además, está relacionado a la facilidad o dificultad de acceso a diferentes servicios, sobre todo de salud y educación. Alcanzar los servicios formales de salud muestra marcadas diferencias entre los residentes en localidades urbanas y rurales. A aquellos residentes en el área rural, generalmente se les complica y encarece llegar a los centros donde se brindan los servicios, que en la mayoría de los casos se ubican en poblados urbanos. Igualmente, las oportunidades de acceder a los últimos años de educación primaria y evidentemente a la secundaria o superior, se torna casi imposible para las mujeres residentes en zonas rurales.

En las últimas décadas, el proceso de urbanización en el país ha mostrado un ritmo continuo de incremento. En la actualidad, más de las tres cuartas partes de la población residen en poblados urbanos, a pesar de este proceso sostenido, las altas tasas de mortalidad infantil de las zonas rurales influyen en el promedio nacional. En 1993 el 75,6% de las MEF residían en áreas urbanas, porcentaje que se incrementa a 80,0% en el 2007 y 85,0% en el 2017.

GRÁFICO N° 7.1
PERÚ: MUJERES EN EDAD FÉRTIL RESIDENTES EN ÁREA URBANA, 1993, 2007, 2017
(Porcentaje)

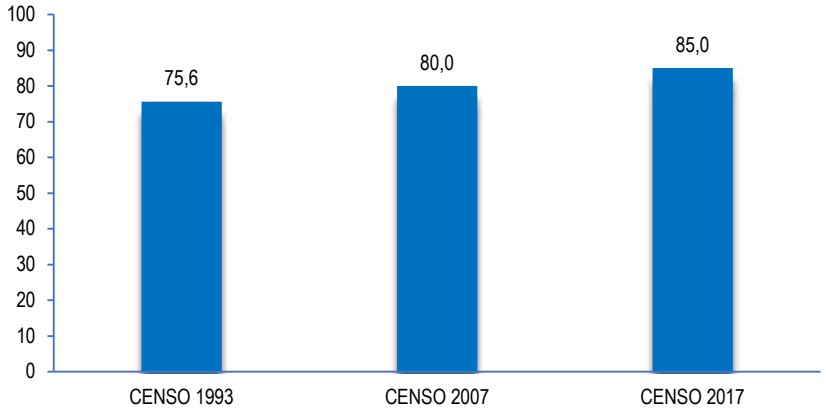

Fuente: Instituto Nacional de Estadística e Informática - Censos Nacionales de Población y Vivienda, 2007 y 2017.

El nivel de la mortalidad infantil de las áreas rurales es 57,0% mayor que la observada en las áreas urbanas en 2017. Este exceso es alto, pero la diferencia ha disminuido con respecto a 2007 donde la diferencia era 96,5%.

En el último periodo intercensal, la mortalidad infantil de las áreas urbanas se ha reducido en un 35,4%; en tanto que en el área rural la reducción fue mayor, 48,4%.

GRÁFICO N° 7.2
PERÚ: MORTALIDAD INFANTIL POR ÁREA DE RESIDENCIA, 2007 Y 2017
(Por mil nacidos vivos)

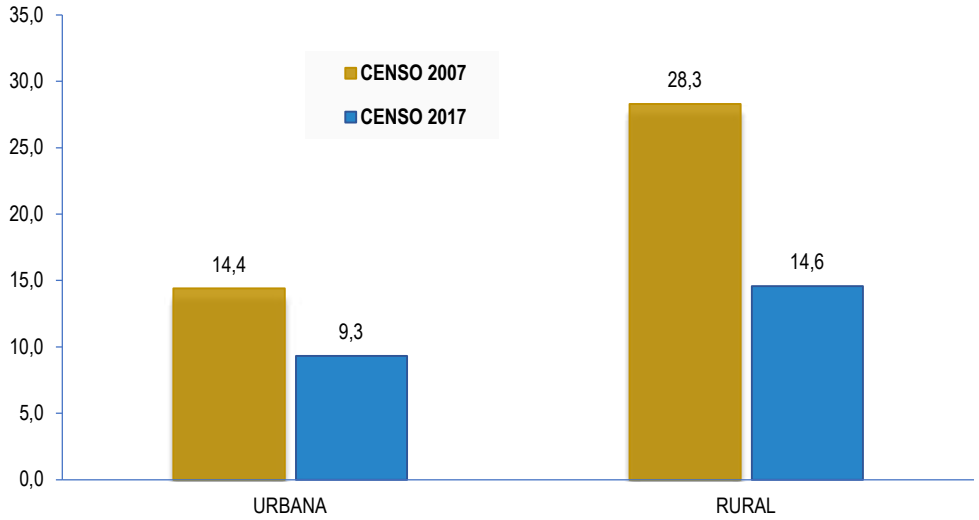

Fuente: Instituto Nacional de Estadística e Informática - Censos Nacionales de Población y Vivienda, 2007 y 2017.

b) Nivel de educación de la mujer

La educación permite la obtención de conocimientos, destrezas y habilidades para resolver problemas. Además, hace posible el incremento de la productividad y otorga mayor capacidad a las personas para aprovechar oportunidades y lograr metas. Asimismo, posibilita obtener empleo mejor remunerado.

El inicio fundamental en el proceso de aprendizaje es saber leer y escribir. Luego, el óptimo es asistir a los ciclos posteriores de la educación formal y culminar con éxito la currícula, tratando de alcanzar los niveles más altos. En este panorama, la ciudadanía, en general, y los jefes de hogar, en particular, estarán mejor preparados para afrontar crisis de diversa naturaleza, desde aquellos de tipo económico, desastres naturales, estados de pobreza y en general alcanzar mejores condiciones de vida.

El incremento del nivel de educación de las mujeres es aún más importante. Las madres educadas adoptan decisiones informadas para alcanzar servicios de salud de calidad para ellas y sus hijos, vinculados a la adopción de hábitos de higiene, tratamiento y prevención de enfermedades que redundan en la disminución de fallecimientos prevenibles de niñas y niños menores de un año.

Los resultados del Censo 2017, confirman la asociación inversa entre nivel de educación de la madre y la mortalidad infantil. En efecto, las mujeres sin nivel de educación, registran una tasa de mortalidad infantil cerca del triple que la correspondiente a aquellas que cursaron el nivel de educación superior y menos del doble de las que aprobaron algún año de secundaria.

En relación con los cambios ocurridos en el periodo intercensal 2007-2017, los mayores descensos de la mortalidad infantil se produjeron en las mujeres con nivel educativo primaria (33,0%), seguido por las mujeres que alcanzaron algún año de educación superior (23,3%) y, aquellas sin nivel educativo (18,8%), sin embargo, los grupos con menos educación ostentan los niveles más altos de mortalidad infantil.

GRÁFICO N° 7.3
PERÚ: MORTALIDAD INFANTIL, POR NIVEL DE EDUCACIÓN DE LA MADRE, 2007 Y 2017
(Por mil nacidos vivos)

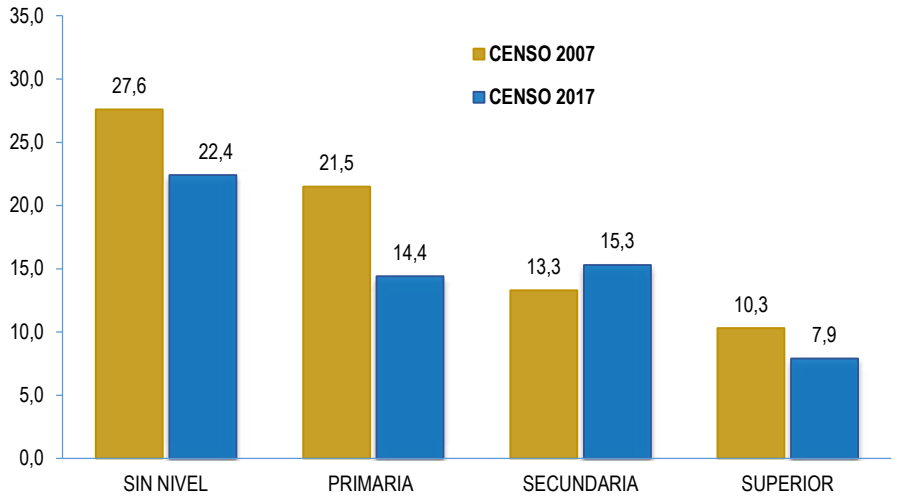

Fuente: Instituto Nacional de Estadística e Informática - Censos Nacionales de Población y Vivienda, 2007 y 2017.

c) Número de hijos tenidos

Existe una asociación entre el aumento del nivel de educación de las mujeres y la decisión sobre la regulación de la fecundidad. Un menor número de hijos se asocia con un menor nivel de mortalidad infantil. Las mujeres educadas tienden a evitar embarazos en el grupo etario menor de 20 años y mayor de 35 años, edades de mayor riesgo de la mortalidad infantil.

Con la finalidad de mostrar los diferenciales de la mortalidad infantil, según el número de hijos tenidos, se consideran dos grupos: el primero conformado por mujeres que tienen tres o menos hijos y, el segundo, más de 3 hijos. En el Perú al año 2017, la tasa de mortalidad infantil de las mujeres con 3 o menos hijos fue 7,7 por mil nacidos vivos; en cambio en el grupo de madres con más de 3 hijos, la tasa de mortalidad infantil es superior al triple, 24,0 por mil.

La caída de la mortalidad infantil, según las categorías señaladas se registra de manera diferenciada. En el grupo de mujeres con baja fecundidad (3 o menos hijos), entre 2007 y el 2017, la TMI disminuyó ligeramente en 3,8%, en tanto en el grupo de mujeres con alta fecundidad (con más de 3 hijos) se advierte un incremento de 5,3%.

GRÁFICO N° 7.4
PERÚ: MORTALIDAD INFANTIL, POR NÚMERO DE HIJOS TENIDOS, 2007 Y 2017
(Por mil nacidos vivos)

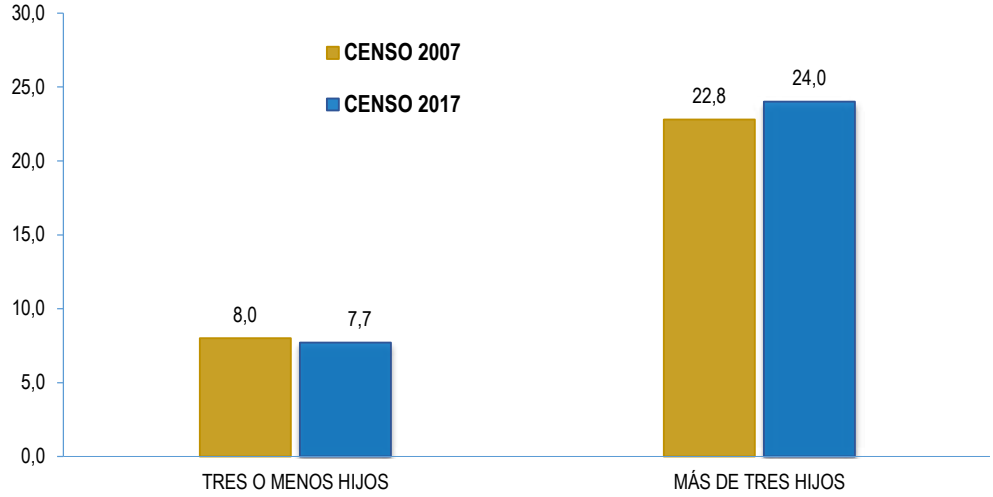

Fuente: Instituto Nacional de Estadística e Informática - Censos Nacionales de Población y Vivienda, 2007 y 2017.

d) Características de la vivienda

La pobreza es un determinante social del riesgo de muerte de niñas y niños en el primer año de vida. La pobreza se evidencia en las características de las viviendas y en el acceso a servicios esenciales. El tipo de conexión de agua y desagüe con que cuentan las viviendas tendría relación con la frecuencia de enfermedades diarreicas agudas (EDA) y, en alguna medida, con las enfermedades respiratorias agudas (IRA); estas morbilidades son causas de mortalidad infantil cuando no se tratan oportunamente. Otro aspecto es la fragilidad habitacional cuando los pisos son de tierra y las paredes y techos no son de material noble o resistente para la zona, y hay escasa ventilación, todo lo cual eleva los riesgos de enfermedad y muerte infantil.

Servicio de agua

Según los resultados censales del año 2017, la tasa de mortalidad infantil en los hogares de familias que habitan viviendas que no cuentan con servicio de agua conectado a red pública[4] fue 14,3 por mil nacidos vivos, mientras que en viviendas con ese servicio se registró 9,8 fallecimientos por mil nacidos vivos.

Servicio de desagüe

La tasa de mortalidad infantil fue 8,9 por mil nacidos vivos cuando la vivienda tiene desagüe conectado a red pública o fosa séptica, mientras que llega a 13,3 cuando se carece de ese servicio.

Material de los pisos

Los hogares residentes en viviendas con piso de parquet y otros materiales nobles registran menores tasas de fallecimientos de niños y niñas menores de un año, 9,1 por mil, frente a 13,2 en otra situación.

[4] Considera a las viviendas con este tipo de servicio tanto dentro como fuera de la vivienda.

CUADRO Nº 7.1
PERÚ: TASA DE MORTALIDAD INFANTIL, SEGÚN VARIABLES SELECCIONADAS, 2017

VARIABLES	MUJERES EN EDAD FÉRTIL		TASA DE MORTALIDAD INFANTIL (por mil)
	TOTAL	%	
TOTAL	**7 845 787**	**100,0**	**12,4**
ÁREA DE RESIDENCIA			
URBANA	6 671 903	85,0	9,3
RURAL	1 173 884	15,0	14,6
NIVEL DE EDUCACIÓN			
SIN NIVEL	200 394	2,6	22,4
INICIAL	18 378	0,2	14,4
PRIMARIA	1 231 197	15,7	15,3
SECUNDARIA	3 362 472	42,9	10,4
SUPERIOR NO UNIVERSITARIA	1 309 671	16,7	8,0
SUPERIOR UNIVERSITARIA	1 723 675	22,0	7,9
ABASTECIMIENTO DE AGUA			
RED PÚBLICA	6 559 280	83,6	9,8
OTRO	1 286 507	16,4	14,3
SERVICIO HIGIÉNICO			
RED PÚBLICA	5 510 317	70,2	8,9
OTRO	2 335 470	29,8	13,3
ALUMBRADO ELÉCTRICO			
RED PÚBLICA	6 912 565	88,1	10,2
OTRO	933 222	11,9	13,8
PISO DE LA VIVIENDA			
TIERRA	1 999 553	25,5	13,2
OTRO	5 846 234	74,5	9,1
SABE LEER Y ESCRIBIR			
SI	7 591 311	96,8	10,4
NO	254 476	3,2	22,4
NÚMERO DE HIJOS TENIDOS			
TRES O MENOS HIJOS	6 938 536	88,4	7,7
MÁS DE TRES	907 251	11,6	24,0

Fuente: INEI - Censos Nacionales 2017: XII de Población, VII de Vivienda y III de Comunidades Indígenas.

8. Definición de términos demográficos relacionados con la mortalidad

8. Definición de términos demográficos relacionados con la mortalidad

Este capítulo presenta los principales términos utilizados en la demografía para el análisis de la mortalidad.

Mortalidad

La mortalidad es uno de los componentes que influyen en el tamaño de las poblaciones y su estructura por sexo y edad. Expresa el efecto de la muerte sobre la población en términos de tasas relativas y de la esperanza de vida al nacer.

En demografía interesa conocer la incidencia de fallecimientos en la población, cuya cuantificación se conoce como el nivel de la mortalidad. Asimismo, es importante el estudio de las tendencias o cambios del nivel de la mortalidad a través del tiempo. Igualmente, interesa el estudio de las diferencias entre distintos segmentos o estratos de una población construidos en base a características o atributos de los pobladores, tales como lugar de residencia, nivel de educación, edad, sexo, ocupación, clase social, etc.[5]

Mortalidad infantil

La mortalidad Infantil se refiere a los niños nacidos vivos que fallecen antes de cumplir el primer año de vida. Este es un campo muy sensible y de suma preocupación en los estudios sociodemográficos debido a que presenta intensidades significativamente mayores que las registradas en las edades posteriores. Además, las muertes infantiles describen características diferenciales por género, edad (neonatal y post-neonatal), sociales, lugar de residencia, pobreza, etc.

La mortalidad de niños/as y la atención a las madres gestantes son aspectos prioritarios en la formulación de las políticas de salud. En el primer mes de vida, la mortalidad se asocia a factores endógenos, generalmente originados en el embarazo y parto. Luego del primer mes y en los primeros años de vida la mortalidad de niños se vincula con factores de tipo exógeno o del ambiente en el que se desarrolla el niño, entendiéndose como tal, las condiciones de la vivienda, la alimentación, el ingreso y el nivel de educación de los padres, factores que, entre otros, inciden sobre la salud del niño.

Análisis longitudinal

Se refiere al seguimiento de una generación de individuos a través del tiempo. El análisis demográfico longitudinal es más técnico, pues refleja acontecimientos efectivos y no requiere mayores supuestos sobre tendencias futuras. Por ejemplo, el estudio del comportamiento reproductivo de la cohorte de personas nacidas entre 1900 y 1909. Las tasas derivadas del análisis de cohorte son medidas de cohorte.

Análisis transversal

Se llama así cuando la observación o cuantificación de acontecimientos demográficos se refieren a un periodo determinado, normalmente un año calendario.

[5] Vallenas, Guillermo. "Construcción de Indicadores Demográficos a partir de Censos y Encuestas". UNFPA-INEI. Lima-Perú. 2000.

Cohorte

Es un conjunto de individuos nacidos vivos durante un periodo de tiempo específico, generalmente un año calendario: las cohortes se denominan también generación. Pueden existir cohortes de casados, migrantes, etc. Por ejemplo, la cohorte de nacimientos del 2000, se refiere a las personas nacidas en dicho año. Existen también cohortes de matrimonios, cohortes de clases escolares, etc.

Edad

Es el tiempo completo de años vividos por la persona hasta su ultimo cumpleaños. La información de la población clasificada por edad tiene un interés especial en la demografía para el conocimiento de la estructura por edad de la población, la misma que refleja aspectos relevantes de la historia de las poblaciones y de su situación actual. Así, por ejemplo, las variaciones registradas en el pasado de la mortalidad, la fecundidad, las migraciones dejan sus huellas en la estructura por edad, tal como es posible percibir en las pirámides de población correspondientes.

Igualmente, para la programación de los servicios tales como educación y salud, se deben tomar en consideración la población de acuerdo a su edad. Así, por ejemplo, la población en edad escolar constituye la demanda posible de la asistencia escolar; el número de niños menores de 5 años, el de mujeres en edad fértil, así como el de mayores de 65 y más años son cifras potenciales de personas que demandarán servicios especializados de atención en salud.

El estudio de distintas características de la población está relacionado con la edad. Por ejemplo, el nivel de educación, la asistencia escolar, el analfabetismo, la población económicamente activa, la mortalidad, la fecundidad, la nupcialidad, la migración, etc.

Se deben distinguir dos conceptos sobre la edad: la edad exacta y la edad cumplida. Se conoce como edad exacta de una persona al número de años, meses y días transcurridos desde su nacimiento. Por ejemplo, para el 29 de julio de 1999 la edad exacta de una persona nacida el 24 de junio de 1966 sería 33,09589 años, ya que entre el 24 de junio de 1996 y el 24 de junio de 1999 hay 33 años, a esta cantidad se le suma los 35 días transcurridos entre el 24 de junio de 1999 y el 29 de julio de 1999, lo que representa una fracción de año igual a 0,09589. Al calcular la edad exacta para colectivos, se debe tomar en cuenta al grupo de individuos que nacieron el mismo año. Así, por ejemplo, todas las personas tenían la edad exacta de cero (0) años el año de su nacimiento; las personas que nacieron en 1938, alcanzan la edad exacta de 61 años el año 1999. El trabajo con edades exactas se hace, básicamente, en el análisis demográfico refinado y relativamente complejo (Ejemplo, Tablas de mortalidad) y análisis de hechos demográficos donde el impacto de la edad se expresa en fracciones de años (Ejemplo, mortalidad perinatal).

La edad cumplida se refiere al número de años alcanzados en el último cumpleaños. Por ejemplo, una persona nacida el 13 de noviembre de 1980 tenía 12 años cumplidos en el momento del censo del 11 de julio de 1993, mientras que otro individuo, nacido el 20 de junio del mismo año tendría 13 años cumplidos al día del referido censo. Comúnmente al hablar de la edad de colectivos deberá entenderse que se hace referencia a edades en años cumplidos.

Esperanza de Vida

Es el número de años de vida que restan, en promedio, a una persona asumiendo que las condiciones de mortalidad del momento no varíen en el tiempo.

Género

El concepto de género usado en demografía corresponde a las características que social, cultural e históricamente son atribuidas a hombres y mujeres a partir de sus diferencias biológicas.

Población Cerrada

Se define así a aquella población que no está afectada por ninguna migración externa.

Población Estable

Es aquella población cerrada que se halla sometida a leyes invariables de mortalidad y fecundidad según la edad, por tiempo indefinido.

Población Estacionaria

Se denomina así a una población estable con tasa de crecimiento nula.

Población Media

El tamaño de la población cambia día a día y, por tanto, sería errado considerar como población expuesta a la ocurrencia de cualquier hecho vital a la que existía al iniciar el período de observación o al terminarlo. La población media es la existente a la mitad del periodo analizado.

Al tratarse de la población expuesta a la ocurrencia de un hecho vital durante un año calendario, puede suponerse un incremento lineal de la población y efectuar un promedio aritmético de la población existente el día 1 de enero y el día 31 de diciembre del año analizado, o puede aplicarse un promedio geométrico bajo el supuesto del crecimiento geométrico. Lo usualmente utilizado es tomar como población promedio a la existente al 30 de junio o 1° de julio del año en cuestión.

Tiempo vivido

El concepto de tiempo vivido, o número de años-persona, corresponde a la suma, expresada en años, de los tiempos individuales durante los cuales los miembros de la población en estudio han estado expuestos al riesgo de ser afectados por un hecho demográfico durante un periodo considerado. Si se desea medir el tiempo vivido por una población durante un año calendario, se toma en cuenta la fracción anual que cada individuo permanece en ella.

Bibliografía

Bibliografía

Beltrán, A., & Grippa, A. R. (2006). *Políticas efectivas para reducir la mortalidad infantil en el Perú: ¿Cómo reducir la mortalidad infantil en las zonas más pobres del país?* Lima: Universidad del Pacífico: Centro de Investigación. Obtenido de https://repositorio.up.edu.pe/bitstream/handle/11354/311/DD0615.pdf?sequence=1&isAllowed=y

CELADE-CEPAL. (2005). *Sistema de Indicadores Sociodemográficos de Poblaciones y Pueblos Indígenas (SISPPI): indicadores de estructura*. Obtenido de CEPAL-CELADE: https://celade.cepal.org/redatam/pryesp/sisppi/webhelp/helpsispi.htm#indicadores_de_estructura.htm

Dávila Tanco, E., Meza Santa Cruz, L., Valenzuela Yasalde, M., Bezada Dávalos, R., & Javier Rimey, P. (2017). *Comportamiento de la Mortalidad Infantil por Departamento: Síntesis Metodológica Nº 4*. Lima: DTDIS-INEI.

Delgado Bocanegra, C. A., & Vergara Príncipe, L. V. (2006). *Impacto de las intervenciones en salud perinatal sobre la mortalidad neonatal en el Perú: Modelo de simulación utilizando coberturas de las encuestas ENDES*. Instituto Nacional de Estadística e Informática. Lima: INEI - Centro de Investigación y Desarrollo (CIDE). Obtenido de https://www.inei.gob.pe/media/MenuRecursivo/publicaciones_digitales/Est/Lib0694/Libro.pdf

INEI. (2009). Peru: *Mortalidad Infantil y sus diferenciales por Departamento, Provincia y Distrito 2007*. Lima: Instituto Nacional de Estadistica e Informatica.

INEI. (2017). *Comportamiento de la Mortalidad Infantil por departamento. Sintesis Metodologica No. 04*. Lima: Instituto Nacional de Estadistica e Informatica.

Ramos, H. (1981). *Mortalidad Infantil y Atencion Materno Infantil en el Peru*. Santiago de Chile: CELADE.

Vallenas, G. (1999). *Peru: Mortalidad Infantil y Condiciones de Vida*. Lima: Instituto Nacional de Estadistica e Informatica.

Vallenas, G. (2000). *Construccion de Indicadores Demograficos a partir de Censos y Encuestas*. Lima: UNFPA - INEI.

Anexo 1.
Perú: Tasa de mortalidad infantil, según departamento, provincia y distrito, 2007 y 2017

CUADRO N° 1
PERÚ: TASA DE MORTALIDAD INFANTIL, SEGÚN DEPARTAMENTO, PROVINCIA Y DISTRITO, 2007 Y 2017

UBIGEO	DEPARTAMENTO, PROVINCIA Y DISTRITO	TASA DE MORTALIDAD INFANTIL (Por Mil)	
		2007	2017
000000	**PERÚ**	**18,5**	**12,4**
010000	**AMAZONAS**	**20,7**	**15,2**
010100	**CHACHAPOYAS**	**20,4**	**13,6**
010101	CHACHAPOYAS	19,5	13,4
010102	ASUNCIÓN	19,5	13,0
010103	BALSAS	21,2	15,0
010104	CHETO	19,5	13,1
010105	CHILIQUIN	20,5	13,5
010106	CHUQUIBAMBA	22,3	15,9
010107	GRANADA	21,1	13,7
010108	HUANCAS	20,0	13,3
010109	LA JALCA	21,5	13,9
010110	LEIMEBAMBA	21,0	13,8
010111	LEVANTO	20,4	13,4
010112	MAGDALENA	20,6	13,9
010113	MARISCAL CASTILLA	22,7	13,8
010114	MOLINOPAMPA	21,3	14,2
010115	MONTEVIDEO	21,1	13,7
010116	OLLEROS	21,0	14,2
010117	QUINJALCA	20,8	15,4
010118	SAN FRANCISCO DE DAGUAS	21,5	13,6
010119	SAN ISIDRO DE MAINO	20,6	12,9
010120	SOLOCO	21,0	13,9
010121	SONCHE	20,0	13,9
010200	**BAGUA**	**16,9**	**14,8**
010201	BAGUA	0,0	13,5
010202	ARAMANGO	17,6	15,1
010203	COPALLIN	16,3	14,1
010204	EL PARCO	16,3	14,0
010205	IMAZA	18,6	16,5
010206	LA PECA	16,1	14,1
010300	**BONGARÁ**	**21,4**	**13,9**
010301	JUMBILLA	20,3	13,9
010302	CHISQUILLA	20,7	13,9
010303	CHURUJA	20,0	13,3
010304	COROSHA	21,7	14,4
010305	CUISPES	22,1	13,8
010306	FLORIDA	21,7	13,9
010307	JAZAN	21,5	13,7
010308	RECTA	21,8	14,2
010309	SAN CARLOS	21,1	13,7
010310	SHIPASBAMBA	21,4	14,3
010311	VALERA	20,8	13,4
010312	YAMBRASBAMBA	21,4	14,4
010400	**CONDORCANQUI**	**28,5**	**21,0**
010401	NIEVA	28,0	20,5
010402	EL CENEPA	28,2	21,3
010403	RIO SANTIAGO	29,4	21,5
010500	**LUYA**	**24,5**	**14,6**

Continúa...

CUADRO N° 1
PERÚ: TASA DE MORTALIDAD INFANTIL, SEGÚN DEPARTAMENTO, PROVINCIA Y DISTRITO, 2007 Y 2017

UBIGEO	DEPARTAMENTO, PROVINCIA Y DISTRITO	TASA DE MORTALIDAD INFANTIL (Por Mil)	
		2007	2017
010501	LAMUD	24,0	13,7
010502	CAMPORREDONDO	23,8	14,0
010503	COCABAMBA	24,4	16,5
010504	COLCAMAR	24,9	13,7
010505	CONILA	24,0	13,9
010506	INGUILPATA	23,2	13,0
010507	LONGUITA	24,0	15,0
010508	LONYA CHICO	24,9	14,4
010509	LUYA	23,9	13,8
010510	LUYA VIEJO	22,7	13,7
010511	MARÍA	25,7	14,2
010512	OCALLI	24,2	14,5
010513	OCUMAL	25,4	15,4
010514	PISUQUIA	25,0	17,4
010515	PROVIDENCIA	24,9	15,1
010516	SAN CRISTOBAL	25,5	13,7
010517	SAN FRANCISCO DEL YESO	22,7	13,5
010518	SAN JERÓNIMO	23,8	14,0
010519	SAN JUAN DE LOPECANCHA	22,9	14,8
010520	SANTA CATALINA	25,4	14,4
010521	SANTO TOMAS	24,9	14,7
010522	TINGO	25,5	14,1
010523	TRITA	23,0	13,7
010600	**RODRÍGUEZ DE MENDOZA**	**14,3**	**14,7**
010601	SAN NICOLÁS	13,8	13,4
010602	CHIRIMOTO	15,3	16,4
010603	COCHAMAL	13,2	13,0
010604	HUAMBO	13,4	13,7
010605	LIMABAMBA	14,9	14,5
010606	LONGAR	14,2	13,6
010607	MARISCAL BENAVIDES	14,0	13,2
010608	MILPUC	14,6	13,8
010609	OMIA	15,2	15,5
010610	SANTA ROSA	13,5	13,7
010611	TOTORA	14,4	13,9
010612	VISTA ALEGRE	15,0	16,7
010700	**UTCUBAMBA**	**19,4**	**14,5**
010701	BAGUA GRANDE	19,3	14,1
010702	CAJARURO	19,5	14,6
010703	CUMBA	19,5	14,6
010704	EL MILAGRO	19,6	15,4
010705	JAMALCA	19,6	15,7
010706	LONYA GRANDE	19,4	14,6
010707	YAMON	20,1	15,8
020000	**ÁNCASH**	**20,9**	**12,1**
020100	**HUARAZ**	**23,0**	**9,9**
020101	HUARAZ	22,6	10,0
020102	COCHABAMBA	25,5	10,5
020103	COLCABAMBA	24,7	11,3
020104	HUANCHAY	27,0	10,2

Continúa...

CUADRO N° 1
PERÚ: TASA DE MORTALIDAD INFANTIL, SEGÚN DEPARTAMENTO, PROVINCIA Y DISTRITO, 2007 Y 2017

UBIGEO	DEPARTAMENTO, PROVINCIA Y DISTRITO	TASA DE MORTALIDAD INFANTIL (Por Mil)	
		2007	2017
020105	INDEPENDENCIA	22,6	9,9
020106	JANGAS	23,5	9,5
020107	LA LIBERTAD	25,7	11,0
020108	OLLEROS	25,0	9,9
020109	PAMPAS	25,4	10,8
020110	PARIACOTO	24,8	9,3
020111	PIRA	23,9	9,5
020112	TARICA	23,5	9,3
020200	**AIJA**	**41,9**	**17,6**
020201	AIJA	41,5	17,3
020202	CORIS	42,7	18,2
020203	HUACLLAN	42,3	17,8
020204	LA MERCED	41,5	17,4
020205	SUCCHA	41,5	17,2
020300	**ANTONIO RAYMONDI**	**32,0**	**14,2**
020301	LLAMELLIN	31,5	14,3
020302	ACZO	31,4	14,1
020303	CHACCHO	32,6	14,6
020304	CHINGAS	31,9	13,7
020305	MIRGAS	32,3	14,2
020306	SAN JUAN DE RONTOY	32,5	14,6
020400	**ASUNCIÓN**	**32,6**	**17,3**
020401	CHACAS	32,6	17,6
020402	ACOCHACA	32,6	16,8
020500	**BOLOGNESI**	**27,1**	**14,2**
020501	CHIQUIAN	26,7	14,3
020502	ABELARDO PARDO LEZAMETA	24,8	15,7
020503	ANTONIO RAYMONDI	26,7	13,7
020504	AQUIA	27,5	14,0
020505	CAJACAY	28,2	13,8
020506	CANIS	26,5	14,3
020507	COLQUIOC	25,6	13,1
020508	HUALLANCA	27,8	14,5
020509	HUASTA	26,8	14,4
020510	HUAYLLACAYAN	27,0	13,9
020511	LA PRIMAVERA	27,0	16,3
020512	MANGAS	28,1	13,8
020513	PACLLON	28,2	14,9
020514	SAN MIGUEL DE CORPANQUI	25,6	13,7
020515	TICLLOS	27,1	13,6
020600	**CARHUAZ**	**22,8**	**12,9**
020601	CARHUAZ	22,9	13,0
020602	ACOPAMPA	22,5	12,6
020603	AMASHCA	23,2	12,7
020604	ANTA	23,5	12,9
020605	ATAQUERO	24,0	12,8
020606	MARCARA	22,3	12,5
020607	PARIAHUANCA	22,7	13,4
020608	SAN MIGUEL DE ACO	23,8	12,7
020609	SHILLA	22,3	12,2

Continúa...

CUADRO N° 1
PERÚ: TASA DE MORTALIDAD INFANTIL, SEGÚN DEPARTAMENTO, PROVINCIA Y DISTRITO, 2007 Y 2017

UBIGEO	DEPARTAMENTO, PROVINCIA Y DISTRITO	TASA DE MORTALIDAD INFANTIL (Por Mil)	
		2007	2017
020610	TINCO	22,6	13,2
020611	YUNGAR	22,7	13,6
020700	**CARLOS F. FITZCARRALD**	**28,3**	**13,6**
020701	SAN LUIS	28,0	13,6
020702	SAN NICOLÁS	29,0	13,7
020703	YAUYA	28,4	13,6
020800	**CASMA**	**16,4**	**10,3**
020801	CASMA	15,8	10,6
020802	BUENA VISTA ALTA	17,9	9,7
020803	COMANDANTE NOEL	16,5	9,6
020804	YAUTAN	17,7	9,5
020900	**CORONGO**	**20,7**	**13,9**
020901	CORONGO	20,3	13,9
020902	ACO	20,4	16,7
020903	BAMBAS	20,3	13,9
020904	CUSCA	20,6	13,4
020905	LA PAMPA	21,3	14,3
020906	YANAC	22,6	13,7
020907	YUPAN	19,5	13,9
021000	**HUARI**	**24,9**	**17,0**
021001	HUARI	23,4	17,0
021002	ANRA	25,7	18,0
021003	CAJAY	24,6	16,6
021004	CHAVÍN DE HUÁNTAR	24,6	16,3
021005	HUACACHI	25,9	17,4
021006	HUACCHIS	27,5	18,3
021007	HUACHIS	26,0	17,5
021008	HUANTAR	25,1	16,4
021009	MASIN	24,2	16,7
021010	PAUCAS	25,7	18,1
021011	PONTO	25,7	18,1
021012	RAHUAPAMPA	24,5	17,5
021013	RAPAYAN	26,8	17,7
021014	SAN MARCOS	24,2	16,6
021015	SAN PEDRO DE CHANA	26,2	17,6
021016	UCO	24,5	17,1
021100	**HUARMEY**	**13,6**	**10,5**
021101	HUARMEY	13,4	10,6
021102	COCHAPETI	15,1	10,2
021103	CULEBRAS	13,3	9,7
021104	HUAYAN	15,5	10,5
021105	MALVAS	15,8	10,0
021200	**HUAYLAS**	**19,1**	**16,5**
021201	CARAZ	18,4	16,6
021202	HUALLANCA	18,9	16,8
021203	HUATA	20,3	16,9
021204	HUAYLAS	18,1	16,5
021205	MATO	19,9	16,7
021206	PAMPAROMAS	20,3	17,7
021207	PUEBLO LIBRE	19,3	15,5

Continúa...

CUADRO N° 1
PERÚ: TASA DE MORTALIDAD INFANTIL, SEGÚN DEPARTAMENTO, PROVINCIA Y DISTRITO, 2007 Y 2017

UBIGEO	DEPARTAMENTO, PROVINCIA Y DISTRITO	TASA DE MORTALIDAD INFANTIL (Por Mil)	
		2007	2017
021208	SANTA CRUZ	19,5	16,1
021209	SANTO TORIBIO	19,7	16,3
021210	YURACMARCA	19,5	16,3
021300	**MARISCAL LUZURIAGA**	**26,4**	**17,2**
021301	PISCOBAMBA	25,8	18,7
021302	CASCA	25,8	18,6
021303	ELEAZAR GUZMAN BARRON	26,7	16,8
021304	FIDEL OLIVAS ESCUDERO	27,4	16,9
021305	LLAMA	26,0	16,3
021306	LLUMPA	27,2	16,2
021307	LUCMA	25,7	16,2
021308	MUSGA	26,3	19,0
021400	**OCROS**	**12,9**	**14,4**
021401	OCROS	13,3	14,2
021402	ACAS	11,7	15,5
021403	CAJAMARQUILLA	11,8	13,5
021404	CARHUAPAMPA	13,3	14,4
021405	COCHAS	12,3	13,7
021406	CONGAS	14,9	14,8
021407	LLIPA	12,0	15,5
021408	SAN CRISTOBAL DE RAJAN	12,7	15,1
021409	SAN PEDRO	12,3	14,8
021410	SANTIAGO DE CHILCAS	12,3	14,1
021500	**PALLASCA**	**37,6**	**14,2**
021501	CABANA	36,7	14,6
021502	BOLOGNESI	37,9	14,4
021503	CONCHUCOS	38,5	14,2
021504	HUACASCHUQUE	37,8	14,1
021505	HUANDOVAL	37,4	13,9
021506	LACABAMBA	38,3	15,1
021507	LLAPO	37,0	14,4
021508	PALLASCA	37,0	13,3
021509	PAMPAS	37,1	14,3
021510	SANTA ROSA	37,9	13,8
021511	TAUCA	37,7	14,1
021600	**POMABAMBA**	**17,5**	**16,6**
021601	POMABAMBA	17,0	16,6
021602	HUAYLLAN	17,4	15,9
021603	PAROBAMBA	18,0	16,9
021604	QUINUABAMBA	19,3	16,8
021700	**RECUAY**	**26,6**	**14,2**
021701	RECUAY	26,3	13,9
021702	CATAC	26,4	13,9
021703	COTAPARACO	27,5	15,5
021704	HUAYLLAPAMPA	26,6	13,7
021705	LLACLLIN	27,1	14,4
021706	MARCA	26,9	15,8
021707	PAMPAS CHICO	26,8	14,3
021708	PARARIN	27,6	14,7
021709	TAPACOCHA	28,1	14,9

Continúa...

CUADRO N° 1
PERÚ: TASA DE MORTALIDAD INFANTIL, SEGÚN DEPARTAMENTO, PROVINCIA Y DISTRITO, 2007 Y 2017

UBIGEO	DEPARTAMENTO, PROVINCIA Y DISTRITO	TASA DE MORTALIDAD INFANTIL (Por Mil)	
		2007	2017
021710	TICAPAMPA	25,9	13,5
021800	**SANTA**	**12,9**	**10,4**
021801	CHIMBOTE	12,8	10,2
021802	CACERES DEL PERU	15,3	10,7
021803	COISHCO	13,1	10,2
021804	MACATE	15,6	10,2
021805	MORO	13,9	10,0
021806	NEPEÑA	12,0	10,1
021807	SAMANCO	12,5	9,9
021808	SANTA	13,4	10,1
021809	NUEVO CHIMBOTE	12,8	10,6
021900	**SIHUAS**	**25,6**	**17,1**
021901	SIHUAS	24,2	17,0
021902	ACOBAMBA	26,0	17,2
021903	ALFONSO UGARTE	27,5	17,5
021904	CASHAPAMPA	25,4	17,0
021905	CHINGALPO	26,4	17,1
021906	HUAYLLABAMBA	26,0	16,9
021907	QUICHES	26,6	17,2
021908	RAGASH	25,0	17,7
021909	SAN JUAN	25,8	17,0
021910	SICSIBAMBA	25,2	16,7
022000	**YUNGAY**	**37,4**	**13,0**
022001	YUNGAY	37,0	12,9
022002	CASCAPARA	37,6	13,1
022003	MANCOS	36,9	12,5
022004	MATACOTO	37,3	13,0
022005	QUILLO	36,9	13,0
022006	RANRAHIRCA	38,3	13,1
022007	SHUPLUY	38,8	13,9
022008	YANAMA	39,2	13,2
030000	**APURÍMAC**	**22,8**	**15,9**
030100	**ABANCAY**	**17,5**	**13,9**
030101	ABANCAY	16,0	13,5
030102	CHACOCHE	18,6	14,3
030103	CIRCA	19,6	15,7
030104	CURAHUASI	18,6	14,7
030105	HUANIPACA	20,1	15,5
030106	LAMBRAMA	19,0	15,3
030107	PICHIRHUA	19,4	15,4
030108	SAN PEDRO DE CACHORA	20,8	15,5
030109	TAMBURCO	16,9	13,7
030200	**ANDAHUAYLAS**	**18,3**	**14,3**
030201	ANDAHUAYLAS	17,0	13,8
030202	ANDARAPA	18,7	15,2
030203	CHIARA	20,2	14,3
030204	HUANCARAMA	18,5	14,5
030205	HUANCARAY	19,8	15,3
030206	HUAYANA	19,0	14,3
030207	KISHUARA	19,0	15,1

Continúa...

CUADRO N° 1
PERÚ: TASA DE MORTALIDAD INFANTIL, SEGÚN DEPARTAMENTO, PROVINCIA Y DISTRITO, 2007 Y 2017

UBIGEO	DEPARTAMENTO, PROVINCIA Y DISTRITO	TASA DE MORTALIDAD INFANTIL (Por Mil)	
		2007	2017
030208	PACOBAMBA	19,5	15,1
030209	PACUCHA	18,3	14,7
030210	PAMPACHIRI	20,5	15,5
030211	POMACOCHA	20,2	14,4
030212	SAN ANTONIO DE CACHI	20,5	14,8
030213	SAN JERÓNIMO	18,0	14,2
030214	SAN MIGUEL DE CHACCRAMPA	19,8	14,6
030215	SANTA MARÍA DE CHICMO	18,5	14,4
030216	TALAVERA	17,9	14,0
030217	TUMAY HUARACA	18,3	14,9
030218	TURPO	19,4	14,7
030219	KAQUIABAMBA	19,0	14,3
030220	JOSÉ MARÍA ARGUEDAS	0,0	14,1
030300	**ANTABAMBA**	**41,2**	**18,6**
030301	ANTABAMBA	41,8	18,8
030302	EL ORO	39,7	18,2
030303	HUAQUIRCA	42,3	18,4
030304	JUAN ESPINOZA MEDRANO	40,3	18,1
030305	OROPESA	40,5	18,6
030306	PACHACONAS	41,0	18,3
030307	SABAINO	41,6	19,2
030400	**AYMARAES**	**27,2**	**18,7**
030401	CHALHUANCA	25,8	18,0
030402	CAPAYA	26,4	19,0
030403	CARAYBAMBA	27,3	18,3
030404	CHAPIMARCA	28,2	19,7
030405	COLCABAMBA	28,5	17,8
030406	COTARUSE	26,7	19,0
030407	HUAYLLO	26,8	19,2
030408	JUSTO APU SAHUARAURA	27,3	19,6
030409	LUCRE	26,3	18,9
030410	POCOHUANCA	27,6	18,3
030411	SAN JUAN DE CHACÑA	28,0	17,9
030412	SAÑAYCA	27,1	18,8
030413	SORAYA	26,8	18,9
030414	TAPAIRIHUA	28,4	19,6
030415	TINTAY	27,6	18,9
030416	TORAYA	27,4	19,0
030417	YANACA	27,1	19,2
030500	**COTABAMBAS**	**24,3**	**19,3**
030501	TAMBOBAMBA	23,8	18,9
030502	COTABAMBAS	24,1	19,1
030503	COYLLURQUI	24,4	19,3
030504	HAQUIRA	24,7	19,4
030505	MARA	24,7	19,3
030506	CHALLHUAHUACHO	24,1	19,5
030600	**CHINCHEROS**	**26,4**	**18,7**
030601	CHINCHEROS	25,7	18,3
030602	ANCO-HUALLO	25,9	18,0
030603	COCHARCAS	26,5	19,3

Continúa...

CUADRO N° 1
PERÚ: TASA DE MORTALIDAD INFANTIL, SEGÚN DEPARTAMENTO, PROVINCIA Y DISTRITO, 2007 Y 2017

UBIGEO	DEPARTAMENTO, PROVINCIA Y DISTRITO	TASA DE MORTALIDAD INFANTIL (Por Mil)	
		2007	2017
030604	HUACCANA	26,1	18,9
030605	OCOBAMBA	26,5	18,9
030606	ONGOY	27,2	19,2
030607	URANMARCA	26,1	19,6
030608	RANRACANCHA	27,5	19,2
030609	ROCCHACC	0,0	19,0
030610	EL PORVENIR	0,0	18,6
030611	LOS CHANKAS	0,0	18,9
030700	**GRAU**	**30,2**	**19,0**
030701	CHUQUIBAMBILLA	29,4	18,4
030702	CURPAHUASI	31,2	19,3
030703	GAMARRA	31,3	19,5
030704	HUAYLLATI	30,7	19,6
030705	MAMARA	29,8	18,6
030706	MICAELA BASTIDAS	29,2	19,3
030707	PATAYPAMPA	29,8	20,2
030708	PROGRESO	29,9	19,9
030709	SAN ANTONIO	30,0	18,7
030710	SANTA ROSA	31,0	19,2
030711	TURPAY	28,4	18,0
030712	VILCABAMBA	28,3	17,4
030713	VIRUNDO	29,6	17,9
030714	CURASCO	31,8	19,3
040000	**AREQUIPA**	**17,3**	**9,9**
040100	**AREQUIPA**	**16,1**	**9,4**
040101	AREQUIPA	15,2	8,9
040102	ALTO SELVA ALEGRE	16,1	9,2
040103	CAYMA	16,4	9,2
040104	CERRO COLORADO	16,5	9,6
040105	CHARACATO	16,7	9,8
040106	CHIGUATA	18,5	11,0
040107	JACOBO HUNTER	16,2	9,2
040108	LA JOYA	17,3	10,9
040109	MARIANO MELGAR	16,0	9,5
040110	MIRAFLORES	15,9	9,1
040111	MOLLEBAYA	17,2	10,4
040112	PAUCARPATA	16,0	9,1
040113	POCSI	18,7	13,4
040114	POLOBAYA	18,9	11,7
040115	QUEQUEÑA	16,8	10,0
040116	SABANDIA	16,8	9,2
040117	SACHACA	16,7	9,2
040118	SAN JUAN DE SIGUAS	17,6	10,8
040119	SAN JUAN DE TARUCANI	17,0	14,0
040120	SANTA ISABEL DE SIGUAS	18,1	13,1
040121	SANTA RITA DE SIGUAS	18,2	10,9
040122	SOCABAYA	16,1	9,3
040123	TIABAYA	17,3	9,5
040124	UCHUMAYO	16,1	9,8
040125	VITOR	17,6	12,8

Continúa...

CUADRO N° 1
PERÚ: TASA DE MORTALIDAD INFANTIL, SEGÚN DEPARTAMENTO, PROVINCIA Y DISTRITO, 2007 Y 2017

UBIGEO	DEPARTAMENTO, PROVINCIA Y DISTRITO	TASA DE MORTALIDAD INFANTIL (Por Mil)	
		2007	2017
040126	YANAHUARA	15,2	8,9
040127	YARABAMBA	16,4	9,0
040128	YURA	17,5	10,5
040129	JOSÉ LUIS BUSTAMANTE Y RIVERO	15,4	8,9
040200	**CAMANÁ**	**13,2**	**10,6**
040201	CAMANÁ	12,5	9,4
040202	JOSÉ MARÍA QUIMPER	14,0	10,9
040203	MARIANO NICOLÁS VALCARCEL	12,7	12,9
040204	MARISCAL CACERES	13,8	11,3
040205	NICOLÁS DE PIEROLA	13,3	9,9
040206	OCOÑA	13,7	11,2
040207	QUILCA	13,9	11,1
040208	SAMUEL PASTOR	13,3	10,4
040300	**CARAVELI**	**12,9**	**10,7**
040301	CARAVELI	12,5	9,4
040302	ACARI	13,3	10,9
040303	ATICO	12,5	10,2
040304	ATIQUIPA	12,2	12,8
040305	BELLA UNIÓN	12,4	12,1
040306	CAHUACHO	14,7	13,1
040307	CHALA	12,2	9,5
040308	CHAPARRA	12,2	10,8
040309	HUANUHUANU	12,9	14,3
040310	JAQUI	13,7	10,3
040311	LOMAS	12,5	9,4
040312	QUICACHA	14,3	13,9
040313	YAUCA	13,8	10,0
040400	**CASTILLA**	**23,9**	**14,6**
040401	APLAO	23,1	14,7
040402	ANDAGUA	25,5	15,6
040403	AYO	25,4	14,3
040404	CHACHAS	25,7	18,6
040405	CHILCAYMARCA	25,8	14,8
040406	CHOCO	25,5	18,2
040407	HUANCARQUI	22,9	13,3
040408	MACHAGUAY	24,4	14,2
040409	ORCOPAMPA	23,7	13,8
040410	PAMPACOLCA	25,1	14,8
040411	TIPAN	24,4	14,8
040412	UÑON	23,1	16,5
040413	URACA	22,7	14,6
040414	VIRACO	24,3	14,3
040500	**CAYLLOMA**	**23,4**	**11,4**
040501	CHIVAY	23,4	10,2
040502	ACHOMA	23,9	11,2
040503	CABANACONDE	24,2	11,0
040504	CALLALLI	23,4	12,9
040505	CAYLLOMA	25,6	12,0
040506	COPORAQUE	24,4	12,3
040507	HUAMBO	25,2	10,6

Continúa...

CUADRO N° 1
PERÚ: TASA DE MORTALIDAD INFANTIL, SEGÚN DEPARTAMENTO, PROVINCIA Y DISTRITO, 2007 Y 2017

UBIGEO	DEPARTAMENTO, PROVINCIA Y DISTRITO	TASA DE MORTALIDAD INFANTIL (Por Mil)	
		2007	2017
040508	HUANCA	25,1	12,0
040509	ICHUPAMPA	24,9	11,2
040510	LARI	23,9	11,4
040511	LLUTA	24,2	11,2
040512	MACA	23,8	10,4
040513	MADRIGAL	23,9	11,8
040514	SAN ANTONIO DE CHUCA	23,8	14,2
040515	SIBAYO	24,0	12,0
040516	TAPAY	25,7	15,2
040517	TISCO	24,9	13,4
040518	TUTI	24,3	11,8
040519	YANQUE	24,2	11,8
040520	MAJES	22,4	11,3
040600	**CONDESUYOS**	**22,0**	**15,8**
040601	CHUQUIBAMBA	21,5	13,9
040602	ANDARAY	21,6	14,5
040603	CAYARANI	23,5	17,8
040604	CHICHAS	22,2	14,7
040605	IRAY	22,8	15,4
040606	RÍO GRANDE	20,8	15,2
040607	SALAMANCA	23,5	16,9
040608	YANAQUIHUA	22,0	16,9
040700	**ISLAY**	**21,2**	**9,7**
040701	MOLLENDO	20,8	9,1
040702	COCACHACRA	21,4	10,4
040703	DEAN VALDIVIA	21,9	10,4
040704	ISLAY	21,3	9,4
040705	MEJIA	21,0	10,4
040706	PUNTA DE BOMBÓN	21,6	10,4
040800	**LA UNIÓN**	**25,1**	**19,4**
040801	COTAHUASI	23,3	17,2
040802	ALCA	25,8	19,0
040803	CHARCANA	25,7	18,5
040804	HUAYNACOTAS	25,1	20,2
040805	PAMPAMARCA	25,6	21,7
040806	PUYCA	26,2	22,3
040807	QUECHUALLA	27,7	18,1
040808	SAYLA	24,4	19,3
040809	TAURIA	24,8	18,5
040810	TOMEPAMPA	24,5	17,8
040811	TORO	24,0	18,2
050000	**AYACUCHO**	**25,6**	**13,9**
050100	**HUAMANGA**	**25,7**	**13,3**
050101	AYACUCHO	24,9	13,0
050102	ACOCRO	27,7	14,1
050103	ACOS VINCHOS	26,9	13,9
050104	CARMEN ALTO	25,7	13,3
050105	CHIARA	26,7	14,2
050106	OCROS	28,5	14,5
050107	PACAYCASA	27,9	14,0

Continúa...

CUADRO N° 1
PERÚ: TASA DE MORTALIDAD INFANTIL, SEGÚN DEPARTAMENTO, PROVINCIA Y DISTRITO, 2007 Y 2017

UBIGEO	DEPARTAMENTO, PROVINCIA Y DISTRITO	TASA DE MORTALIDAD INFANTIL (Por Mil)	
		2007	2017
050108	QUINUA	26,0	13,8
050109	SAN JOSÉ DE TICLLAS	25,9	13,9
050110	SAN JUAN BAUTISTA	25,4	12,9
050111	SANTIAGO DE PISCHA	27,6	14,8
050112	SOCOS	26,6	13,8
050113	TAMBILLO	27,9	13,7
050114	VINCHOS	27,3	14,4
050115	JESÚS NAZARENO	25,0	13,0
050116	ANDRÉS AVELINO CÁCERES DORREGARAY	0,0	13,3
050200	**CANGALLO**	**22,4**	**14,0**
050201	CANGALLO	21,5	13,8
050202	CHUSCHI	22,8	13,9
050203	LOS MOROCHUCOS	21,3	13,5
050204	MARÍA PARADO DE BELLIDO	22,6	14,0
050205	PARAS	23,1	15,0
050206	TOTOS	23,6	14,7
050300	**HUANCA SANCOS**	**26,9**	**15,1**
050301	SANCOS	27,3	14,8
050302	CARAPO	26,4	15,2
050303	SACSAMARCA	26,8	15,0
050304	SANTIAGO DE LUCANAMARCA	26,7	15,5
050400	**HUANTA**	**24,8**	**13,8**
050401	HUANTA	24,5	13,5
050402	AYAHUANCO	25,3	15,0
050403	HUAMANGUILLA	25,3	14,3
050404	IGUAIN	25,1	13,3
050405	LURICOCHA	25,5	14,2
050406	SANTILLANA	26,2	14,7
050407	SIVIA	24,7	13,6
050408	LLOCHEGUA	24,3	13,3
050409	CANAYRE	0,0	13,8
050410	UCHURACCAY	0,0	15,0
050411	PUCACOLPA	0,0	15,4
050412	CHACA	0,0	14,2
050500	**LA MAR**	**22,9**	**13,8**
050501	SAN MIGUEL	23,5	13,8
050502	ANCO	23,2	13,8
050503	AYNA	22,1	13,3
050504	CHILCAS	22,7	14,0
050505	CHUNGUI	24,7	15,2
050506	LUIS CARRANZA	23,6	14,2
050507	SANTA ROSA	21,9	13,2
050508	TAMBO	22,4	14,0
050509	SAMUGARI	0,0	13,9
050510	ANCHIHUAY	0,0	13,7
050511	ORONCOY	0,0	15,7
050600	**LUCANAS**	**25,3**	**14,0**
050601	PUQUIO	24,6	13,3
050602	AUCARA	25,9	14,3
050603	CABANA	24,0	13,2

Continúa...

CUADRO N° 1
PERÚ: TASA DE MORTALIDAD INFANTIL, SEGÚN DEPARTAMENTO, PROVINCIA Y DISTRITO, 2007 Y 2017

UBIGEO	DEPARTAMENTO, PROVINCIA Y DISTRITO	TASA DE MORTALIDAD INFANTIL (Por Mil)	
		2007	2017
050604	CARMEN SALCEDO	24,6	13,4
050605	CHAVIÑA	27,0	13,9
050606	CHIPAO	26,5	14,6
050607	HUAC-HUAS	24,7	14,5
050608	LARAMATE	25,6	14,6
050609	LEONCIO PRADO	26,0	14,7
050610	LLAUTA	25,3	14,5
050611	LUCANAS	25,6	14,2
050612	OCAÑA	25,7	14,6
050613	OTOCA	25,3	14,4
050614	SAISA	25,4	13,6
050615	SAN CRISTOBAL	26,4	14,9
050616	SAN JUAN	24,8	14,2
050617	SAN PEDRO	26,3	15,0
050618	SAN PEDRO DE PALCO	26,5	14,9
050619	SANCOS	24,2	14,7
050620	SANTA ANA DE HUAYCAHUACHO	23,6	13,7
050621	SANTA LUCIA	24,6	14,5
050700	**PARINACOCHAS**	**43,4**	**15,5**
050701	CORACORA	43,1	15,2
050702	CHUMPI	44,8	15,7
050703	CORONEL CASTAÑEDA	43,4	15,7
050704	PACAPAUSA	42,0	16,0
050705	PULLO	42,6	16,0
050706	PUYUSCA	44,6	16,0
050707	SAN FRANCISCO DE RAVACAYCO	44,4	16,1
050708	UPAHUACHO	44,1	16,3
050800	**PAUCAR DEL SARA SARA**	**19,0**	**15,3**
050801	PAUSA	18,4	14,8
050802	COLTA	18,8	15,2
050803	CORCULLA	20,5	15,8
050804	LAMPA	19,1	16,0
050805	MARCABAMBA	18,9	14,7
050806	OYOLO	20,5	15,5
050807	PARARCA	18,6	16,2
050808	SAN JAVIER DE ALPABAMBA	18,3	14,7
050809	SAN JOSÉ DE USHUA	18,2	15,9
050810	SARA SARA	19,7	15,0
050900	**SUCRE**	**28,5**	**17,2**
050901	QUEROBAMBA	27,0	16,3
050902	BELEN	26,5	17,8
050903	CHALCOS	28,5	16,9
050904	CHILCAYOC	28,0	17,2
050905	HUACAÑA	28,6	17,4
050906	MORCOLLA	31,3	18,1
050907	PAICO	28,2	17,7
050908	SAN PEDRO DE LARCAY	28,1	18,3
050909	SAN SALVADOR DE QUIJE	29,0	17,5
050910	SANTIAGO DE PAUCARAY	28,6	17,1
050911	SORAS	28,9	17,2

Continúa...

CUADRO N° 1
PERÚ: TASA DE MORTALIDAD INFANTIL, SEGÚN DEPARTAMENTO, PROVINCIA Y DISTRITO, 2007 Y 2017

UBIGEO	DEPARTAMENTO, PROVINCIA Y DISTRITO	TASA DE MORTALIDAD INFANTIL (Por Mil)	
		2007	2017
051000	**VICTOR FAJARDO**	**21,4**	**15,4**
051001	HUANCAPI	20,9	14,8
051002	ALCAMENCA	20,8	15,8
051003	APONGO	21,6	15,4
051004	ASQUIPATA	20,8	16,3
051005	CANARIA	21,6	15,0
051006	CAYARA	21,3	15,2
051007	COLCA	21,1	15,4
051008	HUAMANQUIQUIA	20,9	15,8
051009	HUANCARAYLLA	22,2	15,8
051010	HUAYA	20,9	15,3
051011	SARHUA	21,7	15,6
051012	VILCANCHOS	22,3	16,1
051100	**VILCAS HUAMÁN**	**26,4**	**17,0**
051101	VILCAS HUAMÁN	25,8	16,8
051102	ACCOMARCA	27,2	16,8
051103	CARHUANCA	27,4	17,1
051104	CONCEPCIÓN	25,9	17,3
051105	HUAMBALPA	27,6	16,9
051106	INDEPENDENCIA	26,9	18,4
051107	SAURAMA	27,4	18,0
051108	VISCHONGO	26,2	16,6
060000	**CAJAMARCA**	**21,8**	**14,0**
060100	**CAJAMARCA**	**22,6**	**13,0**
060101	CAJAMARCA	22,0	12,8
060102	ASUNCIÓN	23,8	13,4
060103	CHETILLA	24,5	13,8
060104	COSPAN	24,6	14,5
060105	ENCAÑADA	23,3	13,5
060106	JESÚS	24,1	14,1
060107	LLACANORA	23,0	13,4
060108	LOS BAÑOS DEL INCA	22,5	12,8
060109	MAGDALENA	23,6	13,6
060110	MATARA	23,8	13,3
060111	NAMORA	24,3	14,0
060112	SAN JUAN	24,4	13,6
060200	**CAJABAMBA**	**16,9**	**15,2**
060201	CAJABAMBA	16,1	14,6
060202	CACHACHI	17,4	15,9
060203	CONDEBAMBA	17,0	15,3
060204	SITACOCHA	18,1	15,6
060300	**CELENDÍN**	**31,3**	**13,7**
060301	CELENDÍN	30,6	13,2
060302	CHUMUCH	32,5	14,6
060303	CORTEGANA	31,8	14,4
060304	HUASMIN	31,6	13,7
060305	JORGE CHAVEZ	31,8	13,2
060306	JOSÉ GALVEZ	30,7	13,9
060307	MIGUEL IGLESIAS	31,5	13,9
060308	OXAMARCA	31,4	14,1

Continúa...

CUADRO N° 1
PERÚ: TASA DE MORTALIDAD INFANTIL, SEGÚN DEPARTAMENTO, PROVINCIA Y DISTRITO, 2007 Y 2017

UBIGEO	DEPARTAMENTO, PROVINCIA Y DISTRITO	TASA DE MORTALIDAD INFANTIL (Por Mil)	
		2007	2017
060309	SOROCHUCO	31,2	13,8
060310	SUCRE	31,8	13,6
060311	UTCO	33,4	14,6
060312	LA LIBERTAD DE PALLAN	31,4	13,8
060400	**CHOTA**	**19,6**	**13,5**
060401	CHOTA	18,7	13,1
060402	ANGUIA	20,5	14,3
060403	CHADIN	20,2	13,2
060404	CHIGUIRIP	19,7	13,2
060405	CHIMBAN	20,3	14,3
060406	CHOROPAMPA	21,2	14,4
060407	COCHABAMBA	20,1	14,0
060408	CONCHAN	19,4	13,9
060409	HUAMBOS	19,5	13,7
060410	LAJAS	19,6	13,4
060411	LLAMA	20,1	13,8
060412	MIRACOSTA	21,3	15,4
060413	PACCHA	19,9	13,7
060414	PION	20,7	13,8
060415	QUEROCOTO	21,1	13,8
060416	SAN JUAN DE LICUPIS	21,3	14,9
060417	TACABAMBA	19,7	13,6
060418	TOCMOCHE	20,0	14,5
060419	CHALAMARCA	19,6	13,6
060500	**CONTUMAZÁ**	**22,1**	**14,8**
060501	CONTUMAZÁ	22,1	14,8
060502	CHILETE	21,7	14,2
060503	CUPISNIQUE	23,4	15,0
060504	GUZMANGO	22,1	15,1
060505	SAN BENITO	21,7	14,5
060506	SANTA CRUZ DE TOLEDO	23,0	15,4
060507	TANTARICA	22,9	15,4
060508	YONAN	21,9	14,6
060600	**CUTERVO**	**18,5**	**13,7**
060601	CUTERVO	17,8	13,2
060602	CALLAYUC	18,9	14,0
060603	CHOROS	19,1	13,7
060604	CUJILLO	19,4	13,6
060605	LA RAMADA	18,5	14,3
060606	PIMPINGOS	19,3	14,2
060607	QUEROCOTILLO	19,1	14,5
060608	SAN ANDRÉS DE CUTERVO	18,8	13,6
060609	SAN JUAN DE CUTERVO	18,5	14,2
060610	SAN LUIS DE LUCMA	18,6	13,8
060611	SANTA CRUZ	18,9	14,5
060612	SANTO DOMINGO DE LA CAPILLA	19,4	14,2
060613	SANTO TOMÁS	18,6	13,9
060614	SÓCOTA	18,8	13,8
060615	TORIBIO CASANOVA	19,3	13,8
060700	**HUALGAYOC**	**18,6**	**14,5**

Continúa...

CUADRO N° 1
PERÚ: TASA DE MORTALIDAD INFANTIL, SEGÚN DEPARTAMENTO, PROVINCIA Y DISTRITO, 2007 Y 2017

UBIGEO	DEPARTAMENTO, PROVINCIA Y DISTRITO	TASA DE MORTALIDAD INFANTIL (Por Mil)	
		2007	2017
060701	BAMBAMARCA	18,6	14,5
060702	CHUGUR	18,7	14,1
060703	HUALGAYOC	18,6	14,9
060800	**JAÉN**	**20,5**	**14,8**
060801	JAÉN	19,9	14,3
060802	BELLAVISTA	21,3	15,2
060803	CHONTALI	21,0	15,4
060804	COLASAY	21,1	15,2
060805	HUABAL	20,9	15,3
060806	LAS PIRIAS	21,0	14,7
060807	POMAHUACA	21,2	15,4
060808	PUCARA	20,1	15,1
060809	SALLIQUE	22,4	16,3
060810	SAN FELIPE	21,2	15,8
060811	SAN JOSÉ DEL ALTO	21,4	15,6
060812	SANTA ROSA	20,5	14,8
060900	**SAN IGNACIO**	**21,5**	**15,3**
060901	SAN IGNACIO	21,3	15,2
060902	CHIRINOS	21,2	15,1
060903	HUARANGO	21,2	15,3
060904	LA COIPA	21,7	15,3
060905	NAMBALLE	21,9	15,4
060906	SAN JOSÉ DE LOURDES	21,7	15,1
060907	TABACONAS	21,8	15,4
061000	**SAN MARCOS**	**31,8**	**13,6**
061001	PEDRO GALVEZ	31,1	13,1
061002	CHANCAY	32,0	14,0
061003	EDUARDO VILLANUEVA	31,7	14,0
061004	GREGORIO PITA	32,2	13,6
061005	ICHOCAN	31,3	13,5
061006	JOSÉ MANUEL QUIROZ	32,6	13,9
061007	JOSÉ SABOGAL	32,4	14,0
061100	**SAN MIGUEL**	**19,0**	**14,8**
061101	SAN MIGUEL	18,7	14,7
061102	BOLIVAR	19,7	15,2
061103	CALQUIS	18,8	15,4
061104	CATILLUC	19,0	14,6
061105	EL PRADO	19,1	14,8
061106	LA FLORIDA	19,2	14,8
061107	LLAPA	18,8	14,5
061108	NANCHOC	19,1	14,6
061109	NIEPOS	19,1	15,4
061110	SAN GREGORIO	19,6	15,3
061111	SAN SILVESTRE DE COCHAN	18,8	14,7
061112	TONGOD	20,0	14,0
061113	UNIÓN AGUA BLANCA	19,1	15,0
061200	**SAN PABLO**	**34,8**	**14,9**
061201	SAN PABLO	34,7	14,8
061202	SAN BERNARDINO	35,1	15,1
061203	SAN LUIS	35,2	14,8

Continúa...

CUADRO N° 1
PERÚ: TASA DE MORTALIDAD INFANTIL, SEGÚN DEPARTAMENTO, PROVINCIA Y DISTRITO, 2007 Y 2017

UBIGEO	DEPARTAMENTO, PROVINCIA Y DISTRITO	TASA DE MORTALIDAD INFANTIL (Por Mil)	
		2007	2017
061204	TUMBADEN	34,8	15,2
061300	**SANTA CRUZ**	**21,0**	**15,0**
061301	SANTA CRUZ	20,3	14,5
061302	ANDABAMBA	21,1	15,2
061303	CATACHE	21,4	15,3
061304	CHANCAYBAÑOS	20,9	14,7
061305	LA ESPERANZA	21,2	15,3
061306	NINABAMBA	21,1	15,6
061307	PULAN	20,9	15,4
061308	SAUCEPAMPA	20,8	14,9
061309	SEXI	20,5	15,1
061310	UTICYACU	20,9	14,0
061311	YAUYUCAN	22,1	15,4
070000	**PROVINCIA CONSTITUCIONAL DEL CALLAO**	**10,1**	**9,2**
070100	**PROVINCIA CONSTITUCIONAL DEL CALLAO**	**10,1**	**9,2**
070101	CALLAO	10,0	9,1
070102	BELLAVISTA	9,7	8,9
070103	CARMEN DE LA LEGUA REYNOSO	9,9	9,0
070104	LA PERLA	9,6	8,9
070105	LA PUNTA	9,5	9,0
070106	VENTANILLA	10,5	9,4
070107	MI PERÚ	0,0	9,4
080000	**CUSCO**	**26,1**	**15,5**
080100	**CUSCO**	**15,6**	**13,5**
080101	CUSCO	15,5	13,5
080102	CCORCA	19,8	15,1
080103	POROY	18,0	14,4
080104	SAN JERÓNIMO	15,9	13,5
080105	SAN SEBASTIÁN	15,7	13,6
080106	SANTIAGO	15,9	13,5
080107	SAYLLA	17,3	14,6
080108	WANCHAQ	14,6	13,1
080200	**ACOMAYO**	**44,0**	**18,7**
080201	ACOMAYO	43,3	18,7
080202	ACOPIA	43,5	18,7
080203	ACOS	44,3	18,9
080204	MOSOC LLACTA	43,8	19,4
080205	POMACANCHI	44,3	18,7
080206	RONDOCAN	45,8	18,9
080207	SANGARARA	43,0	18,3
080300	**ANTA**	**19,5**	**14,6**
080301	ANTA	18,9	14,4
080302	ANCAHUASI	20,3	14,5
080303	CACHIMAYO	18,4	14,4
080304	CHINCHAYPUJIO	20,8	15,5
080305	HUAROCONDO	19,8	14,6
080306	LIMATAMBO	19,3	15,1
080307	MOLLEPATA	19,7	15,2
080308	PUCYURA	19,3	14,6
080309	ZURITE	19,4	14,4

Continúa...

CUADRO N° 1
PERÚ: TASA DE MORTALIDAD INFANTIL, SEGÚN DEPARTAMENTO, PROVINCIA Y DISTRITO, 2007 Y 2017

UBIGEO	DEPARTAMENTO, PROVINCIA Y DISTRITO	TASA DE MORTALIDAD INFANTIL (Por Mil)	
		2007	2017
080400	**CALCA**	**23,5**	**14,5**
080401	CALCA	22,8	14,0
080402	COYA	23,6	13,8
080403	LAMAY	24,2	15,0
080404	LARES	23,5	14,6
080405	PISAC	23,5	14,5
080406	SAN SALVADOR	24,7	14,9
080407	TARAY	23,5	15,2
080408	YANATILE	23,7	15,4
080500	**CANAS**	**45,1**	**28,3**
080501	YANAOCA	44,9	28,1
080502	CHECCA	45,5	28,8
080503	KUNTURKANKI	44,8	28,2
080504	LANGUI	45,5	28,3
080505	LAYO	45,3	28,3
080506	PAMPAMARCA	44,7	26,7
080507	QUEHUE	45,2	29,8
080508	TUPAC AMARU	44,8	27,4
080600	**CANCHIS**	**28,3**	**14,2**
080601	SICUANI	27,9	13,9
080602	CHECACUPE	29,7	14,6
080603	COMBAPATA	28,9	14,6
080604	MARANGANI	28,3	14,8
080605	PITUMARCA	28,8	14,6
080606	SAN PABLO	29,7	14,7
080607	SAN PEDRO	29,1	13,9
080608	TINTA	27,7	14,2
080700	**CHUMBIVILCAS**	**30,9**	**15,5**
080701	SANTO TOMÁS	30,6	14,9
080702	CAPACMARCA	31,7	15,1
080703	CHAMACA	30,8	15,8
080704	COLQUEMARCA	31,3	15,2
080705	LIVITACA	30,9	17,3
080706	LLUSCO	31,3	15,5
080707	QUIÑOTA	31,2	16,0
080708	VELILLE	30,3	15,2
080800	**ESPINAR**	**30,6**	**14,6**
080801	ESPINAR	30,0	13,7
080802	CONDOROMA	30,8	14,8
080803	COPORAQUE	31,5	16,8
080804	OCORURO	30,1	16,7
080805	PALLPATA	30,7	15,1
080806	PICHIGUA	30,1	16,6
080807	SUYCKUTAMBO	31,9	16,2
080808	ALTO PICHIGUA	30,2	15,3
080900	**LA CONVENCIÓN**	**18,1**	**14,8**
080901	SANTA ANA	16,4	13,6
080902	ECHARATE	18,8	16,0
080903	HUAYOPATA	18,4	14,2
080904	MARANURA	17,1	15,1

Continúa...

CUADRO N° 1
PERÚ: TASA DE MORTALIDAD INFANTIL, SEGÚN DEPARTAMENTO, PROVINCIA Y DISTRITO, 2007 Y 2017

UBIGEO	DEPARTAMENTO, PROVINCIA Y DISTRITO	TASA DE MORTALIDAD INFANTIL (Por Mil)	
		2007	2017
080905	OCOBAMBA	18,0	16,2
080906	QUELLOUNO	18,5	15,7
080907	KIMBIRI	18,8	14,0
080908	SANTA TERESA	17,8	14,4
080909	VILCABAMBA	19,0	15,7
080910	PICHARI	18,8	13,9
080911	INKAWASI	0,0	15,0
080912	VILLA VIRGEN	0,0	14,8
080913	VILLA KINTIARINA	0,0	15,6
080914	MEGANTONI	0,0	17,7
081000	**PARURO**	**37,5**	**18,9**
081001	PARURO	36,3	18,5
081002	ACCHA	38,5	19,1
081003	CCAPI	38,3	19,0
081004	COLCHA	36,9	17,7
081005	HUANOQUITE	37,2	18,7
081006	OMACHA	37,7	19,8
081007	PACCARITAMBO	37,0	18,9
081008	PILLPINTO	37,9	18,0
081009	YAURISQUE	37,2	18,5
081100	**PAUCARTAMBO**	**39,8**	**27,9**
081101	PAUCARTAMBO	39,4	27,4
081102	CAICAY	40,3	28,1
081103	CHALLABAMBA	40,1	28,5
081104	COLQUEPATA	39,9	27,4
081105	HUANCARANI	40,4	27,5
081106	KOSÑIPATA	38,5	29,4
081200	**QUISPICANCHI**	**39,1**	**18,7**
081201	URCOS	38,1	17,9
081202	ANDAHUAYLILLAS	39,4	18,1
081203	CAMANTI	38,1	18,0
081204	CCARHUAYO	40,2	19,3
081205	CCATCA	40,2	19,2
081206	CUSIPATA	38,9	19,0
081207	HUARO	38,5	18,0
081208	LUCRE	37,9	17,8
081209	MARCAPATA	40,1	19,9
081210	OCONGATE	39,2	19,4
081211	OROPESA	38,0	17,9
081212	QUIQUIJANA	39,4	18,8
081300	**URUBAMBA**	**17,0**	**14,3**
081301	URUBAMBA	16,1	13,9
081302	CHINCHERO	18,0	14,5
081303	HUAYLLABAMBA	17,6	14,5
081304	MACHUPICCHU	14,8	13,6
081305	MARAS	18,9	15,1
081306	OLLANTAYTAMBO	17,1	14,8
081307	YUCAY	16,0	13,5
090000	**HUANCAVELICA**	**29,0**	**15,5**
090100	**HUANCAVELICA**	**34,9**	**13,9**

Continúa...

CUADRO N° 1
PERÚ: TASA DE MORTALIDAD INFANTIL, SEGÚN DEPARTAMENTO, PROVINCIA Y DISTRITO, 2007 Y 2017

UBIGEO	DEPARTAMENTO, PROVINCIA Y DISTRITO	TASA DE MORTALIDAD INFANTIL (Por Mil)	
		2007	2017
090101	HUANCAVELICA	34,1	13,1
090102	ACOBAMBILLA	35,5	15,3
090103	ACORIA	35,0	14,5
090104	CONAYCA	35,3	14,7
090105	CUENCA	36,3	14,7
090106	HUACHOCOLPA	35,8	14,7
090107	HUAYLLAHUARA	35,9	14,8
090108	IZCUCHACA	35,4	13,7
090109	LARIA	34,5	13,8
090110	MANTA	33,9	15,1
090111	MARISCAL CACERES	34,9	14,0
090112	MOYA	34,4	14,2
090113	NUEVO OCCORO	36,3	14,4
090114	PALCA	35,0	14,6
090115	PILCHACA	36,6	14,4
090116	VILCA	34,7	14,5
090117	YAULI	35,6	14,8
090118	ASCENSIÓN	34,3	13,1
090119	HUANDO	36,1	14,5
090200	**ACOBAMBA**	**23,9**	**15,7**
090201	ACOBAMBA	24,0	15,3
090202	ANDABAMBA	23,6	15,9
090203	ANTA	23,6	16,5
090204	CAJA	24,2	16,0
090205	MARCAS	24,9	15,9
090206	PAUCARA	23,9	15,4
090207	POMACOCHA	23,9	16,2
090208	ROSARIO	23,6	15,6
090300	**ANGARAES**	**31,4**	**15,7**
090301	LIRCAY	31,3	15,6
090302	ANCHONGA	32,4	16,2
090303	CALLANMARCA	31,9	15,3
090304	CCOCHACCASA	31,5	15,8
090305	CHINCHO	30,9	15,4
090306	CONGALLA	31,9	16,5
090307	HUANCA-HUANCA	30,4	15,9
090308	HUAYLLAY GRANDE	30,4	15,4
090309	JULCAMARCA	31,5	14,9
090310	SAN ANTONIO DE ANTAPARCO	30,6	15,1
090311	SANTO TOMÁS DE PATA	30,5	16,1
090312	SECCLLA	31,4	15,9
090400	**CASTROVIRREYNA**	**27,5**	**17,6**
090401	CASTROVIRREYNA	27,3	17,3
090402	ARMA	28,5	17,4
090403	AURAHUA	26,7	18,7
090404	CAPILLAS	27,9	18,0
090405	CHUPAMARCA	28,6	17,9
090406	COCAS	27,8	17,8
090407	HUACHOS	26,2	17,9
090408	HUAMATAMBO	30,5	18,7

Continúa...

CUADRO N° 1
PERÚ: TASA DE MORTALIDAD INFANTIL, SEGÚN DEPARTAMENTO, PROVINCIA Y DISTRITO, 2007 Y 2017

UBIGEO	DEPARTAMENTO, PROVINCIA Y DISTRITO	TASA DE MORTALIDAD INFANTIL (Por Mil)	
		2007	2017
090409	MOLLEPAMPA	27,9	18,0
090410	SAN JUAN	28,0	17,5
090411	SANTA ANA	26,2	17,2
090412	TANTARA	26,9	16,9
090413	TICRAPO	26,8	16,7
090500	**CHURCAMPA**	**28,8**	**15,7**
090501	CHURCAMPA	28,5	15,1
090502	ANCO	28,9	15,9
090503	CHINCHIHUASI	28,1	16,0
090504	EL CARMEN	30,5	15,7
090505	LA MERCED	27,9	15,2
090506	LOCROJA	29,6	15,7
090507	PAUCARBAMBA	26,3	16,0
090508	SAN MIGUEL DE MAYOCC	28,5	14,7
090509	SAN PEDRO DE CORIS	29,5	15,5
090510	PACHAMARCA	28,8	16,1
090511	COSME	0,0	16,4
090600	**HUAYTARÁ**	**21,7**	**15,9**
090601	HUAYTARÁ	20,3	14,8
090602	AYAVI	22,6	15,9
090603	CORDOVA	20,7	15,5
090604	HUAYACUNDO ARMA	22,3	15,2
090605	LARAMARCA	21,1	14,9
090606	OCOYO	21,6	15,8
090607	PILPICHACA	21,9	16,7
090608	QUERCO	22,6	15,8
090609	QUITO-ARMA	20,9	16,7
090610	SAN ANTONIO DE CUSICANCHA	21,2	16,2
090611	SAN FRANCISCO DE SANGAYAICO	21,4	16,3
090612	SAN ISIDRO	21,6	15,7
090613	SANTIAGO DE CHOCORVOS	22,3	16,5
090614	SANTIAGO DE QUIRAHUARA	23,5	16,8
090615	SANTO DOMINGO DE CAPILLAS	20,8	15,8
090616	TAMBO	23,3	16,2
090700	**TAYACAJA**	**24,8**	**16,8**
090701	PAMPAS	24,2	16,0
090702	ACOSTAMBO	25,2	17,6
090703	ACRAQUIA	24,4	16,6
090704	AHUAYCHA	24,6	17,0
090705	COLCABAMBA	25,2	16,6
090706	DANIEL HERNANDEZ	24,9	16,4
090707	HUACHOCOLPA	23,9	17,6
090709	HUARIBAMBA	24,9	16,9
090710	ÑAHUIMPUQUIO	25,3	17,8
090711	PAZOS	25,0	16,8
090713	QUISHUAR	25,9	17,8
090714	SALCABAMBA	25,6	17,6
090715	SALCAHUASI	25,6	17,4
090716	SAN MARCOS DE ROCCHAC	25,1	16,4
090717	SURCUBAMBA	24,5	16,9

Continúa...

CUADRO N° 1
PERÚ: TASA DE MORTALIDAD INFANTIL, SEGÚN DEPARTAMENTO, PROVINCIA Y DISTRITO, 2007 Y 2017

UBIGEO	DEPARTAMENTO, PROVINCIA Y DISTRITO	TASA DE MORTALIDAD INFANTIL (Por Mil)	
		2007	2017
090718	TINTAY PUNCU	23,6	16,8
090719	QUICHUAS	0,0	17,1
090720	ANDAYMARCA	0,0	16,9
090721	ROBLE	0,0	17,0
090722	PICHOS	0,0	17,0
090723	SANTIAGO DE TUCUMA	0,0	17,3
100000	**HUÁNUCO**	**23,6**	**15,0**
100100	**HUÁNUCO**	**21,2**	**14,4**
100101	HUÁNUCO	20,7	13,8
100102	AMARILIS	20,8	13,8
100103	CHINCHAO	21,8	15,2
100104	CHURUBAMBA	20,9	16,0
100105	MARGOS	23,1	15,5
100106	QUISQUI	21,7	15,9
100107	SAN FRANCISCO DE CAYRAN	21,8	16,7
100108	SAN PEDRO DE CHAULAN	22,3	16,5
100109	SANTA MARÍA DEL VALLE	22,1	15,3
100110	YARUMAYO	22,9	15,5
100111	PILLCO MARCA	21,0	14,3
100112	YACUS	0,0	15,7
100113	SAN PABLO DE PILLAO	0,0	15,7
100200	**AMBO**	**19,3**	**14,8**
100201	AMBO	18,6	14,4
100202	CAYNA	20,5	15,1
100203	COLPAS	21,3	17,3
100204	CONCHAMARCA	19,0	15,0
100205	HUACAR	19,3	14,8
100206	SAN FRANCISCO	19,4	14,2
100207	SAN RAFAEL	20,1	15,6
100208	TOMAY KICHWA	18,1	13,8
100300	**DOS DE MAYO**	**36,3**	**15,4**
100301	LA UNIÓN	35,7	14,3
100307	CHUQUIS	36,1	15,8
100311	MARÍAS	36,5	16,0
100313	PACHAS	36,1	15,6
100316	QUIVILLA	36,0	15,8
100317	RIPAN	36,2	15,2
100321	SHUNQUI	36,0	15,8
100322	SILLAPATA	37,8	15,7
100323	YANAS	36,7	15,8
100400	**HUACAYBAMBA**	**27,1**	**15,6**
100401	HUACAYBAMBA	26,7	15,2
100402	CANCHABAMBA	27,4	16,1
100403	COCHABAMBA	26,3	16,0
100404	PINRA	27,6	15,7
100500	**HUAMALIES**	**23,0**	**15,1**
100501	LLATA	23,2	14,8
100502	ARANCAY	24,2	15,2
100503	CHAVIN DE PARIARCA	23,1	14,6
100504	JACAS GRANDE	23,1	16,2

Continúa...

CUADRO N° 1
PERÚ: TASA DE MORTALIDAD INFANTIL, SEGÚN DEPARTAMENTO, PROVINCIA Y DISTRITO, 2007 Y 2017

UBIGEO	DEPARTAMENTO, PROVINCIA Y DISTRITO	TASA DE MORTALIDAD INFANTIL (Por Mil)	
		2007	2017
100505	JIRCAN	22,0	15,6
100506	MIRAFLORES	24,6	14,8
100507	MONZÓN	21,6	15,0
100508	PUNCHAO	24,4	14,1
100509	PUÑOS	23,9	15,8
100510	SINGA	23,9	15,1
100511	TANTAMAYO	23,4	15,7
100600	**LEONCIO PRADO**	**17,3**	**14,7**
100601	RUPA-RUPA	16,6	14,0
100602	DANIEL ALOMÍA ROBLES	18,6	17,0
100603	HERMILIO VALDIZAN	19,0	16,0
100604	JOSÉ CRESPO Y CASTILLO	18,0	14,6
100605	LUYANDO	17,4	15,4
100606	MARIANO DÁMASO BERAÚN	18,0	15,6
100607	PUCAYACU	0,0	16,4
100608	CASTILLO GRANDE	0,0	14,3
100609	PUEBLO NUEVO	0,0	15,9
100610	SANTO DOMINGO DE ANDA	0,0	16,5
100700	**MARAÑÓN**	**36,8**	**15,6**
100701	HUACRACHUCO	36,9	15,5
100702	CHOLON	36,4	16,2
100703	SAN BUENAVENTURA	37,5	15,1
100704	LA MORADA	0,0	14,9
100705	SANTA ROSA DE ALTO YANAJANCA	0,0	16,9
100800	**PACHITEA**	**27,8**	**15,6**
100801	PANAO	27,8	15,7
100802	CHAGLLA	28,3	15,2
100803	MOLINO	27,5	15,0
100804	UMARI	27,6	16,4
100900	**PUERTO INCA**	**21,6**	**16,5**
100901	PUERTO INCA	21,6	16,7
100902	CODO DEL POZUZO	21,1	16,2
100903	HONORIA	21,6	16,4
100904	TOURNAVISTA	21,9	16,5
100905	YUYAPICHIS	21,7	16,8
101000	**LAURICOCHA**	**24,7**	**20,0**
101001	JESÚS	24,4	19,3
101002	BAÑOS	23,5	20,0
101003	JIVIA	24,6	20,7
101004	QUEROPALCA	22,4	18,8
101005	RONDOS	25,7	20,7
101006	SAN FRANCISCO DE ASIS	25,8	19,2
101007	SAN MIGUEL DE CAURI	24,9	20,5
101100	**YAROWILCA**	**29,4**	**16,3**
101101	CHAVINILLO	29,9	15,8
101102	CAHUAC	27,5	16,2
101103	CHACABAMBA	27,9	18,0
101104	APARICIO POMARES	29,3	16,6
101105	JACAS CHICO	29,2	16,1
101106	OBAS	30,0	16,1

Continúa...

CUADRO N° 1
PERÚ: TASA DE MORTALIDAD INFANTIL, SEGÚN DEPARTAMENTO, PROVINCIA Y DISTRITO, 2007 Y 2017

UBIGEO	DEPARTAMENTO, PROVINCIA Y DISTRITO	TASA DE MORTALIDAD INFANTIL (Por Mil)	
		2007	2017
101107	PAMPAMARCA	29,5	16,3
101108	CHORAS	29,2	16,4
110000	**ICA**	**10,8**	**9,6**
110100	**ICA**	**10,8**	**9,6**
110101	ICA	10,5	9,2
110102	LA TINGUIÑA	10,8	9,4
110103	LOS AQUIJES	11,6	10,3
110104	OCUCAJE	11,4	12,1
110105	PACHACUTEC	11,6	9,7
110106	PARCONA	10,9	9,2
110107	PUEBLO NUEVO	11,3	11,2
110108	SALAS	11,1	10,5
110109	SAN JOSÉ DE LOS MOLINOS	11,3	10,3
110110	SAN JUAN BAUTISTA	10,9	9,5
110111	SANTIAGO	11,0	10,6
110112	SUBTANJALLA	11,0	9,2
110113	TATE	11,5	10,0
110114	YAUCA DEL ROSARIO	12,4	13,7
110200	**CHINCHA**	**10,3**	**9,6**
110201	CHINCHA ALTA	10,1	9,3
110202	ALTO LARAN	10,5	11,0
110203	CHAVIN	11,0	13,9
110204	CHINCHA BAJA	10,1	10,8
110205	EL CARMEN	10,4	11,1
110206	GROCIO PRADO	10,4	9,9
110207	PUEBLO NUEVO	10,4	9,1
110208	SAN JUAN DE YANAC	12,6	11,8
110209	SAN PEDRO DE HUACARPANA	12,1	12,4
110210	SUNAMPE	10,3	9,7
110211	TAMBO DE MORA	10,2	9,3
110300	**NASCA**	**9,5**	**9,4**
110301	NASCA	9,3	9,0
110302	CHANGUILLO	10,8	13,6
110303	EL INGENIO	10,6	11,1
110304	MARCONA	9,2	9,3
110305	VISTA ALEGRE	9,7	9,4
110400	**PALPA**	**10,3**	**10,5**
110401	PALPA	10,0	10,0
110402	LLIPATA	10,3	10,9
110403	RÍO GRANDE	10,6	11,2
110404	SANTA CRUZ	10,7	11,9
110405	TIBILLO	12,0	10,2
110500	**PISCO**	**12,3**	**9,7**
110501	PISCO	12,0	9,2
110502	HUANCANO	12,5	12,1
110503	HUMAY	12,8	11,4
110504	INDEPENDENCIA	12,5	11,8
110505	PARACAS	12,2	10,1
110506	SAN ANDRÉS	12,4	9,6
110507	SAN CLEMENTE	12,6	9,6

Continúa...

CUADRO N° 1
PERÚ: TASA DE MORTALIDAD INFANTIL, SEGÚN DEPARTAMENTO, PROVINCIA Y DISTRITO, 2007 Y 2017

UBIGEO	DEPARTAMENTO, PROVINCIA Y DISTRITO	TASA DE MORTALIDAD INFANTIL (Por Mil)	
		2007	2017
110508	TÚPAC AMARU INCA	12,6	9,3
120000	**JUNÍN**	**22,7**	**13,8**
120100	**HUANCAYO**	**21,5**	**13,7**
120101	HUANCAYO	21,0	13,5
120104	CARHUACALLANGA	21,2	12,3
120105	CHACAPAMPA	24,4	12,7
120106	CHICCHE	24,2	13,5
120107	CHILCA	21,5	13,8
120108	CHONGOS ALTO	23,9	14,1
120111	CHUPURO	22,6	13,5
120112	COLCA	22,9	14,2
120113	CULLHUAS	22,5	13,7
120114	EL TAMBO	21,0	13,4
120116	HUACRAPUQUIO	22,4	14,2
120117	HUALHUAS	22,2	13,9
120119	HUANCAN	22,1	14,5
120120	HUASICANCHA	24,3	14,9
120121	HUAYUCACHI	22,0	13,6
120122	INGENIO	23,5	13,6
120124	PARIAHUANCA	23,2	13,2
120125	PILCOMAYO	22,0	13,7
120126	PUCARÁ	22,5	13,2
120127	QUICHUAY	22,3	13,1
120128	QUILCAS	23,3	13,3
120129	SAN AGUSTIN	22,2	13,7
120130	SAN JERÓNIMO DE TUNAN	22,0	13,9
120132	SAÑO	22,6	13,7
120133	SAPALLANGA	22,3	13,3
120134	SICAYA	23,0	13,8
120135	SANTO DOMINGO DE ACOBAMBA	23,8	15,5
120136	VIQUES	22,9	14,0
120200	**CONCEPCIÓN**	**26,8**	**13,6**
120201	CONCEPCIÓN	25,5	13,6
120202	ACO	27,9	13,8
120203	ANDAMARCA	28,6	14,4
120204	CHAMBARA	26,7	13,2
120205	COCHAS	29,6	14,2
120206	COMAS	27,4	13,9
120207	HEROINAS TOLEDO	26,3	12,4
120208	MANZANARES	26,7	13,1
120209	MARISCAL CASTILLA	27,6	14,4
120210	MATAHUASI	26,1	13,4
120211	MITO	25,7	13,8
120212	NUEVE DE JULIO	25,8	13,6
120213	ORCOTUNA	27,3	13,8
120214	SAN JOSÉ DE QUERO	27,4	13,4
120215	SANTA ROSA DE OCOPA	26,3	13,3
120300	**CHANCHAMAYO**	**19,1**	**14,1**
120301	CHANCHAMAYO	18,4	13,7
120302	PERENE	19,7	14,2

Continúa...

CUADRO N° 1
PERÚ: TASA DE MORTALIDAD INFANTIL, SEGÚN DEPARTAMENTO, PROVINCIA Y DISTRITO, 2007 Y 2017

UBIGEO	DEPARTAMENTO, PROVINCIA Y DISTRITO	TASA DE MORTALIDAD INFANTIL (Por Mil)	
		2007	2017
120303	PICHANAQUI	19,2	14,5
120304	SAN LUIS DE SHUARO	19,2	13,6
120305	SAN RAMÓN	18,5	13,7
120306	VITOC	19,7	13,9
120400	**JAUJA**	**25,8**	**13,6**
120401	JAUJA	24,6	13,6
120402	ACOLLA	26,5	13,6
120403	APATA	26,1	13,0
120404	ATAURA	25,6	13,1
120405	CANCHAYLLO	26,6	16,1
120406	CURICACA	25,7	14,3
120407	EL MANTARO	24,7	13,6
120408	HUAMALI	26,1	13,4
120409	HUARIPAMPA	24,5	13,4
120410	HUERTAS	24,8	13,0
120411	JANJAILLO	26,2	13,8
120412	JULCAN	25,3	13,0
120413	LEONOR ORDOÑEZ	24,8	13,4
120414	LLOCLLAPAMPA	25,2	13,4
120415	MARCO	25,9	13,8
120416	MASMA	26,4	12,7
120417	MASMA CHICCHE	27,2	13,6
120418	MOLINOS	27,8	13,9
120419	MONOBAMBA	26,0	13,6
120420	MUQUI	25,3	13,5
120421	MUQUIYAUYO	25,7	13,9
120422	PACA	25,8	13,7
120423	PACCHA	26,4	13,3
120424	PANCAN	26,5	12,4
120425	PARCO	26,4	13,5
120426	POMACANCHA	28,6	15,9
120427	RICRAN	28,3	14,2
120428	SAN LORENZO	26,1	13,7
120429	SAN PEDRO DE CHUNAN	26,2	13,9
120430	SAUSA	25,8	13,9
120431	SINCOS	26,0	13,4
120432	TUNAN MARCA	26,3	13,8
120433	YAULI	27,6	13,2
120434	YAUYOS	25,1	13,8
120500	**JUNÍN**	**30,6**	**13,8**
120501	JUNÍN	30,0	13,5
120502	CARHUAMAYO	30,5	14,0
120503	ONDORES	30,8	13,8
120504	ULCUMAYO	31,8	13,9
120600	**SATIPO**	**25,8**	**14,3**
120601	SATIPO	25,2	14,2
120602	COVIRIALI	24,8	14,3
120603	LLAYLLA	26,0	13,9
120604	MAZAMARI	25,3	14,4
120605	PAMPA HERMOSA	25,7	14,5

Continúa...

CUADRO N° 1
PERÚ: TASA DE MORTALIDAD INFANTIL, SEGÚN DEPARTAMENTO, PROVINCIA Y DISTRITO, 2007 Y 2017

UBIGEO	DEPARTAMENTO, PROVINCIA Y DISTRITO	TASA DE MORTALIDAD INFANTIL (Por Mil)	
		2007	2017
120606	PANGOA	26,3	14,3
120607	RÍO NEGRO	25,4	13,9
120608	RÍO TAMBO	26,7	15,1
120609	VIZCATÁN DEL ENE	0,0	14,0
120700	**TARMA**	**21,2**	**13,5**
120701	TARMA	20,9	13,6
120702	ACOBAMBA	21,0	12,9
120703	HUARICOLCA	22,8	14,4
120704	HUASAHUASI	21,2	13,1
120705	LA UNION	22,3	14,6
120706	PALCA	21,5	13,1
120707	PALCAMAYO	19,8	13,5
120708	SAN PEDRO DE CAJAS	21,8	14,0
120709	TAPO	23,7	13,2
120800	**YAULI**	**17,4**	**13,9**
120801	LA OROYA	17,2	13,7
120802	CHACAPALPA	18,9	13,9
120803	HUAY-HUAY	18,7	14,8
120804	MARCAPOMACOCHA	18,2	14,2
120805	MOROCOCHA	17,8	14,2
120806	PACCHA	17,5	13,4
120807	SANTA BARBARA DE CARHUACAYAN	17,0	14,9
120808	SANTA ROSA DE SACCO	17,1	13,6
120809	SUITUCANCHA	20,6	15,1
120810	YAULI	17,8	13,9
120900	**CHUPACA**	**25,4**	**13,4**
120901	CHUPACA	24,9	13,1
120902	AHUAC	26,0	13,4
120903	CHONGOS BAJO	25,8	13,5
120904	HUACHAC	24,7	13,1
120905	HUAMANCACA CHICO	25,3	13,6
120906	SAN JUAN DE ISCOS	25,1	12,9
120907	SAN JUAN DE JARPA	25,7	14,9
120908	TRES DE DICIEMBRE	25,3	14,1
120909	YANACANCHA	27,2	13,6
130000	**LA LIBERTAD**	**17,2**	**12,1**
130100	**TRUJILLO**	**12,9**	**10,1**
130101	TRUJILLO	12,3	9,8
130102	EL PORVENIR	13,6	10,4
130103	FLORENCIA DE MORA	13,0	10,1
130104	HUANCHACO	13,5	10,5
130105	LA ESPERANZA	13,3	10,2
130106	LAREDO	13,1	9,7
130107	MOCHE	13,2	10,1
130108	POROTO	14,1	9,0
130109	SALAVERRY	13,7	10,4
130110	SIMBAL	14,1	9,0
130111	VICTOR LARCO HERRERA	12,5	9,9
130200	**ASCOPE**	**15,7**	**13,6**
130201	ASCOPE	16,0	13,5

Continúa...

CUADRO N° 1
PERÚ: TASA DE MORTALIDAD INFANTIL, SEGÚN DEPARTAMENTO, PROVINCIA Y DISTRITO, 2007 Y 2017

UBIGEO	DEPARTAMENTO, PROVINCIA Y DISTRITO	TASA DE MORTALIDAD INFANTIL (Por Mil)	
		2007	2017
130202	CHICAMA	16,3	13,6
130203	CHOCOPE	15,9	13,4
130204	MAGDALENA DE CAO	15,8	13,3
130205	PAIJAN	17,1	13,7
130206	RAZURI	16,6	13,6
130207	SANTIAGO DE CAO	14,7	13,5
130208	CASA GRANDE	14,8	13,5
130300	**BOLIVAR**	**20,7**	**17,6**
130301	BOLIVAR	20,6	17,7
130302	BAMBAMARCA	21,5	17,2
130303	CONDORMARCA	20,8	17,3
130304	LONGOTEA	19,8	17,7
130305	UCHUMARCA	20,9	17,1
130306	UCUNCHA	20,9	20,0
130400	**CHEPEN**	**14,7**	**13,5**
130401	CHEPEN	14,4	13,5
130402	PACANGA	15,1	13,6
130403	PUEBLO NUEVO	15,3	13,3
130500	**JULCAN**	**26,4**	**16,7**
130501	JULCAN	25,7	16,4
130502	CALAMARCA	27,0	17,4
130503	CARABAMBA	26,9	16,4
130504	HUASO	26,7	17,3
130600	**OTUZCO**	**19,6**	**16,2**
130601	OTUZCO	18,8	16,1
130602	AGALLPAMPA	20,2	16,4
130604	CHARAT	19,1	17,1
130605	HUARANCHAL	19,9	16,8
130606	LA CUESTA	20,0	16,1
130608	MACHE	19,8	15,9
130610	PARANDAY	19,8	16,1
130611	SALPO	19,9	15,9
130613	SINSICAP	20,4	16,2
130614	USQUIL	19,8	16,1
130700	**PACASMAYO**	**11,4**	**13,5**
130701	SAN PEDRO DE LLOC	11,5	13,7
130702	GUADALUPE	11,4	13,4
130703	JEQUETEPEQUE	11,4	13,3
130704	PACASMAYO	11,1	13,6
130705	SAN JOSÉ	11,9	13,1
130800	**PATAZ**	**28,8**	**14,0**
130801	TAYABAMBA	28,4	14,1
130802	BULDIBUYO	28,6	13,9
130803	CHILLIA	29,0	13,9
130804	HUANCASPATA	29,2	14,6
130805	HUAYLILLAS	27,4	14,0
130806	HUAYO	29,2	13,7
130807	ONGON	30,8	15,8
130808	PARCOY	28,4	14,0
130809	PATAZ	27,4	13,6

Continúa...

CUADRO N° 1
PERÚ: TASA DE MORTALIDAD INFANTIL, SEGÚN DEPARTAMENTO, PROVINCIA Y DISTRITO, 2007 Y 2017

UBIGEO	DEPARTAMENTO, PROVINCIA Y DISTRITO	TASA DE MORTALIDAD INFANTIL (Por Mil)	
		2007	2017
130810	PIAS	28,9	13,8
130811	SANTIAGO DE CHALLAS	30,0	14,6
130812	TAURIJA	29,1	14,0
130813	URPAY	30,6	13,9
130900	**SÁNCHEZ CARRIÓN**	**29,2**	**17,0**
130901	HUAMACHUCO	28,6	16,7
130902	CHUGAY	29,5	17,5
130903	COCHORCO	29,8	16,9
130904	CURGOS	29,2	16,9
130905	MARCABAL	29,2	16,3
130906	SANAGORAN	29,4	18,2
130907	SARIN	30,0	17,3
130908	SARTIMBAMBA	30,5	16,9
131000	**SANTIAGO DE CHUCO**	**19,6**	**17,3**
131001	SANTIAGO DE CHUCO	19,6	17,2
131002	ANGASMARCA	19,3	16,9
131003	CACHICADAN	19,6	17,3
131004	MOLLEBAMBA	19,2	17,2
131005	MOLLEPATA	19,3	16,1
131006	QUIRUVILCA	19,4	17,7
131007	SANTA CRUZ DE CHUCA	19,4	17,0
131008	SITABAMBA	21,3	17,6
131100	**GRAN CHIMÚ**	**20,8**	**13,8**
131101	CASCAS	20,4	14,0
131102	LUCMA	20,7	13,6
131103	MARMOT	20,8	12,2
131104	SAYAPULLO	21,9	13,8
131200	**VIRÚ**	**14,6**	**10,0**
131201	VIRÚ	14,5	10,1
131202	CHAO	14,6	9,9
131203	GUADALUPITO	15,2	10,2
140000	**LAMBAYEQUE**	**17,2**	**11,8**
140100	**CHICLAYO**	**12,9**	**10,3**
140101	CHICLAYO	12,6	10,2
140102	CHONGOYAPE	13,6	9,9
140103	ETEN	14,3	10,8
140104	ETEN PUERTO	12,9	10,4
140105	JOSÉ LEONARDO ORTIZ	13,0	10,3
140106	LA VICTORIA	12,9	10,2
140107	LAGUNAS	14,0	10,3
140108	MONSEFÚ	13,8	10,5
140109	NUEVA ARICA	13,4	9,9
140110	OYOTÚN	13,8	10,6
140111	PICSI	12,8	10,3
140112	PIMENTEL	12,9	10,4
140113	REQUE	13,2	10,5
140114	SANTA ROSA	14,5	10,9
140115	SAÑA	13,6	10,2
140116	CAYALTI	13,2	10,2
140117	PATAPO	12,8	10,1

Continúa...

CUADRO N° 1
PERÚ: TASA DE MORTALIDAD INFANTIL, SEGÚN DEPARTAMENTO, PROVINCIA Y DISTRITO, 2007 Y 2017

UBIGEO	DEPARTAMENTO, PROVINCIA Y DISTRITO	TASA DE MORTALIDAD INFANTIL (Por Mil)	
		2007	2017
140118	POMALCA	12,4	10,2
140119	PUCALÁ	12,2	10,2
140120	TUMÁN	12,0	10,1
140200	**FERREÑAFE**	**32,2**	**17,3**
140201	FERREÑAFE	31,2	17,0
140202	CAÑARIS	34,4	19,0
140203	INCAHUASI	33,9	18,5
140204	MANUEL ANTONIO MESONES MURO	31,6	16,2
140205	PITIPO	32,2	16,7
140206	PUEBLO NUEVO	31,8	17,2
140300	**LAMBAYEQUE**	**21,4**	**14,1**
140301	LAMBAYEQUE	20,7	14,1
140302	CHOCHOPE	22,7	13,5
140303	ILLIMO	21,9	14,6
140304	JAYANCA	21,3	13,6
140305	MOCHUMI	21,5	13,7
140306	MÓRROPE	22,3	14,1
140307	MOTUPE	21,1	14,0
140308	OLMOS	21,4	13,8
140309	PACORA	21,6	13,7
140310	SALAS	22,8	14,0
140311	SAN JOSÉ	21,5	14,8
140312	TUCUME	21,5	14,3
	LIMA METROPOLITANA 1/	**10,9**	**9,2**
150100	**LIMA**	**10,9**	**9,2**
150101	LIMA	10,8	9,0
150102	ANCÓN	11,6	9,5
150103	ATE	11,2	9,4
150104	BARRANCO	10,6	8,9
150105	BREÑA	10,6	9,0
150106	CARABAYLLO	11,3	9,5
150107	CHACLACAYO	10,8	9,0
150108	CHORRILLOS	11,1	9,0
150109	CIENEGUILLA	11,5	9,6
150110	COMAS	11,0	9,1
150111	EL AGUSTINO	11,3	9,3
150112	INDEPENDENCIA	10,9	9,2
150113	JESÚS MARÍA	10,2	8,9
150114	LA MOLINA	10,4	8,9
150115	LA VICTORIA	10,9	9,2
150116	LINCE	10,3	9,0
150117	LOS OLIVOS	10,8	9,1
150118	LURIGANCHO	11,2	9,5
150119	LURIN	11,3	9,2
150120	MAGDALENA DEL MAR	10,3	8,9
150121	PUEBLO LIBRE	10,3	8,9
150122	MIRAFLORES	10,2	8,9
150123	PACHACAMAC	11,2	9,7
150124	PUCUSANA	11,8	9,3
150125	PUENTE PIEDRA	11,2	9,5

Continúa...

CUADRO N° 1
PERÚ: TASA DE MORTALIDAD INFANTIL, SEGÚN DEPARTAMENTO, PROVINCIA Y DISTRITO, 2007 Y 2017

UBIGEO	DEPARTAMENTO, PROVINCIA Y DISTRITO	TASA DE MORTALIDAD INFANTIL (Por Mil)	
		2007	2017
150126	PUNTA HERMOSA	11,1	9,3
150127	PUNTA NEGRA	10,9	9,5
150128	RÍMAC	11,0	9,1
150129	SAN BARTOLO	10,3	8,8
150130	SAN BORJA	10,2	9,0
150131	SAN ISIDRO	10,2	9,0
150132	SAN JUAN DE LURIGANCHO	11,1	9,3
150133	SAN JUAN DE MIRAFLORES	11,0	9,2
150134	SAN LUIS	10,6	9,1
150135	SAN MARTÍN DE PORRES	10,7	9,1
150136	SAN MIGUEL	10,4	9,0
150137	SANTA ANITA	10,9	9,2
150138	SANTA MARÍA DEL MAR	11,0	8,9
150139	SANTA ROSA	11,4	9,7
150140	SANTIAGO DE SURCO	10,4	8,9
150141	SURQUILLO	10,6	9,0
150142	VILLA EL SALVADOR	11,2	9,2
150143	VILLA MARÍA DEL TRIUNFO	11,1	9,3
	LIMA 2/	**n.d.**	**11,2**
150200	**BARRANCA**	**10,1**	**10,1**
150201	BARRANCA	10,0	9,9
150202	PARAMONGA	9,8	9,8
150203	PATIVILCA	10,4	10,7
150204	SUPE	10,5	11,1
150205	SUPE PUERTO	10,2	9,7
150300	**CAJATAMBO**	**25,6**	**18,2**
150301	CAJATAMBO	25,8	16,8
150302	COPA	26,0	18,4
150303	GORGOR	25,3	19,8
150304	HUANCAPON	26,1	18,5
150305	MANAS	24,4	18,0
150400	**CANTA**	**15,7**	**14,4**
150401	CANTA	15,4	13,2
150402	ARAHUAY	17,2	15,9
150403	HUAMANTANGA	17,3	14,6
150404	HUAROS	16,9	14,4
150405	LACHAQUI	16,4	14,4
150406	SAN BUENAVENTURA	15,8	13,6
150407	SANTA ROSA DE QUIVES	14,7	14,8
150500	**CAÑETE**	**11,1**	**9,9**
150501	SAN VICENTE DE CAÑETE	11,1	9,8
150502	ASIA	11,4	10,4
150503	CALANGO	10,9	12,3
150504	CERRO AZUL	11,1	10,2
150505	CHILCA	10,9	9,6
150506	COAYLLO	11,4	11,3
150507	IMPERIAL	11,1	9,6
150508	LUNAHUANA	11,0	10,7
150509	MALA	10,7	9,4
150510	NUEVO IMPERIAL	11,5	10,6

Continúa...

CUADRO N° 1
PERÚ: TASA DE MORTALIDAD INFANTIL, SEGÚN DEPARTAMENTO, PROVINCIA Y DISTRITO, 2007 Y 2017

UBIGEO	DEPARTAMENTO, PROVINCIA Y DISTRITO	TASA DE MORTALIDAD INFANTIL (Por Mil)	
		2007	2017
150511	PACARAN	11,8	11,6
150512	QUILMANA	11,5	10,2
150513	SAN ANTONIO	10,7	9,5
150514	SAN LUIS	11,2	10,0
150515	SANTA CRUZ DE FLORES	10,2	10,0
150516	ZUÑIGA	12,2	11,2
150600	**HUARAL**	**10,8**	**10,4**
150601	HUARAL	10,6	10,1
150602	ATAVILLOS ALTO	13,9	11,9
150603	ATAVILLOS BAJO	12,6	10,4
150604	AUCALLAMA	10,7	12,6
150605	CHANCAY	10,8	10,2
150606	IHUARI	12,0	14,6
150607	LAMPIAN	10,4	11,1
150608	PACARAOS	12,0	10,7
150609	SAN MIGUEL DE ACOS	11,0	11,8
150610	SANTA CRUZ DE ANDAMARCA	12,5	10,9
150611	SUMBILCA	11,8	14,7
150612	VEINTISIETE DE NOVIEMBRE	11,8	12,6
150700	**HUAROCHIRI**	**24,1**	**10,8**
150701	MATUCANA	24,1	9,9
150702	ANTIOQUIA	24,0	13,9
150703	CALLAHUANCA	22,4	11,0
150704	CARAMPOMA	23,7	11,0
150705	CHICLA	24,0	11,2
150706	CUENCA	25,2	14,7
150707	HUACHUPAMPA	24,4	9,9
150708	HUANZA	23,6	10,3
150709	HUAROCHIRI	24,5	10,8
150710	LAHUAYTAMBO	25,4	13,0
150711	LANGA	27,3	12,3
150712	LARAOS	23,1	11,1
150713	MARIATANA	24,1	15,1
150714	RICARDO PALMA	23,0	9,5
150715	SAN ANDRÉS DE TUPICOCHA	27,1	14,2
150716	SAN ANTONIO	22,9	15,1
150717	SAN BARTOLOMÉ	23,5	11,0
150718	SAN DAMIÁN	28,1	11,8
150719	SAN JUAN DE IRIS	23,6	10,3
150720	SAN JUAN DE TANTARANCHE	27,0	10,9
150721	SAN LORENZO DE QUINTI	26,4	11,7
150722	SAN MATEO	24,6	10,2
150723	SAN MATEO DE OTAO	23,5	12,4
150724	SAN PEDRO DE CASTA	24,5	11,9
150725	SAN PEDRO DE HUANCAYRE	24,8	11,2
150726	SANGALLAYA	25,7	14,2
150727	SANTA CRUZ DE COCACHACRA	23,5	10,1
150728	SANTA EULALIA	23,4	9,5
150729	SANTIAGO DE ANCHUCAYA	25,8	11,0
150730	SANTIAGO DE TUNA	24,6	13,0

Continúa...

CUADRO N° 1
PERÚ: TASA DE MORTALIDAD INFANTIL, SEGÚN DEPARTAMENTO, PROVINCIA Y DISTRITO, 2007 Y 2017

UBIGEO	DEPARTAMENTO, PROVINCIA Y DISTRITO	TASA DE MORTALIDAD INFANTIL (Por Mil)	
		2007	2017
150731	SANTO DOMINGO DE LOS OLLEROS	23,6	13,4
150732	SURCO	23,9	10,4
150800	**HUAURA**	**14,0**	**10,0**
150801	HUACHO	13,3	9,2
150802	AMBAR	16,3	15,0
150803	CALETA DE CARQUIN	14,5	9,1
150804	CHECRAS	15,9	13,0
150805	HUALMAY	13,6	9,1
150806	HUAURA	14,2	10,4
150807	LEONCIO PRADO	16,2	14,0
150808	PACCHO	16,1	13,3
150809	SANTA LEONOR	16,0	12,8
150810	SANTA MARÍA	14,1	9,6
150811	SAYÁN	14,2	11,7
150812	VEGUETA	14,8	11,3
150900	**OYÓN**	**22,4**	**14,0**
150901	OYÓN	22,5	13,5
150902	ANDAJES	21,7	15,1
150903	CAUJUL	22,3	15,2
150904	COCHAMARCA	22,7	17,8
150905	NAVAN	22,3	16,6
150906	PACHANGARA	22,3	13,9
151000	**YAUYOS**	**28,2**	**14,9**
151001	YAUYOS	26,2	13,1
151002	ALIS	24,6	13,8
151003	AYAUCA	28,6	15,6
151004	AYAVIRI	29,0	13,0
151005	AZANGARO	30,6	16,7
151006	CACRA	30,0	15,8
151007	CARANIA	27,7	14,2
151008	CATAHUASI	27,5	14,5
151009	CHOCOS	28,8	17,9
151010	COCHAS	27,6	14,1
151011	COLONIA	29,1	15,7
151012	HONGOS	31,3	14,5
151013	HUAMPARA	26,0	12,8
151014	HUANCAYA	25,0	14,8
151015	HUANGASCAR	28,5	14,5
151016	HUANTAN	31,1	15,6
151017	HUAÑEC	29,0	12,4
151018	LARAOS	28,1	13,7
151019	LINCHA	30,8	16,8
151020	MADEAN	30,8	16,0
151021	MIRAFLORES	29,5	13,9
151022	OMAS	26,6	14,2
151023	PUTINZA	27,6	13,2
151024	QUINCHES	28,3	15,1
151025	QUINOCAY	28,5	14,0
151026	SAN JOAQUIN	24,4	13,0
151027	SAN PEDRO DE PILAS	27,3	13,2

Continúa...

CUADRO N° 1
PERÚ: TASA DE MORTALIDAD INFANTIL, SEGÚN DEPARTAMENTO, PROVINCIA Y DISTRITO, 2007 Y 2017

UBIGEO	DEPARTAMENTO, PROVINCIA Y DISTRITO	TASA DE MORTALIDAD INFANTIL (Por Mil)	
		2007	2017
151028	TANTA	30,7	14,4
151029	TAURIPAMPA	26,3	15,3
151030	TOMAS	27,9	14,0
151031	TUPE	28,1	17,8
151032	VIÑAC	29,7	16,6
151033	VITIS	26,6	12,6
160000	**LORETO**	**27,6**	**19,5**
160100	**MAYNAS**	**24,6**	**18,7**
160101	IQUITOS	23,6	17,6
160102	ALTO NANAY	26,8	21,9
160103	FERNANDO LORES	26,8	20,6
160104	INDIANA	27,1	20,5
160105	LAS AMAZONAS	27,7	21,4
160106	MAZAN	26,8	20,5
160107	NAPO	27,6	21,6
160108	PUNCHANA	24,4	18,8
160110	TORRES CAUSANA	26,7	21,8
160112	BELEN	25,0	18,4
160113	SAN JUAN BAUTISTA	24,5	18,7
160200	**ALTO AMAZONAS**	**26,8**	**19,3**
160201	YURIMAGUAS	26,0	18,6
160202	BALSAPUERTO	27,5	21,7
160205	JEBEROS	28,1	21,4
160206	LAGUNAS	28,1	20,8
160210	SANTA CRUZ	29,2	21,4
160211	TENIENTE CESAR LOPEZ ROJAS	28,3	20,5
160300	**LORETO**	**32,6**	**21,1**
160301	NAUTA	32,4	20,8
160302	PARINARI	33,1	21,9
160303	TIGRE	33,8	21,0
160304	TROMPETEROS	32,2	21,5
160305	URARINAS	32,1	21,1
160400	**MARISCAL RAMÓN CASTILLA**	**31,7**	**20,9**
160401	RAMÓN CASTILLA	31,3	20,8
160402	PEBAS	32,2	21,1
160403	YAVARI	31,1	21,0
160404	SAN PABLO	32,0	21,0
160500	**REQUENA**	**31,0**	**20,8**
160501	REQUENA	30,5	20,3
160502	ALTO TAPICHE	31,2	21,2
160503	CAPELO	31,4	19,5
160504	EMILIO SAN MARTÍN	31,3	21,4
160505	MAQUIA	31,8	21,6
160506	PUINAHUA	31,1	21,1
160507	SAQUENA	31,2	21,1
160508	SOPLIN	30,4	21,1
160509	TAPICHE	31,5	20,0
160510	JENARO HERRERA	30,9	21,4
160511	YAQUERANA	31,6	21,7
160600	**UCAYALI**	**35,3**	**20,4**

Continúa...

CUADRO N° 1
PERÚ: TASA DE MORTALIDAD INFANTIL, SEGÚN DEPARTAMENTO, PROVINCIA Y DISTRITO, 2007 Y 2017

UBIGEO	DEPARTAMENTO, PROVINCIA Y DISTRITO	TASA DE MORTALIDAD INFANTIL (Por Mil)	
		2007	2017
160601	CONTAMANA	34,8	20,1
160602	INAHUAYA	35,8	19,8
160603	PADRE MARQUEZ	36,2	20,2
160604	PAMPA HERMOSA	34,7	19,9
160605	SARAYACU	35,8	21,7
160606	VARGAS GUERRA	35,7	19,9
160700	**DATEM DEL MARAÑÓN**	**31,3**	**21,3**
160701	BARRANCA	30,9	20,9
160702	CAHUAPANAS	31,1	21,8
160703	MANSERICHE	31,3	21,0
160704	MORONA	31,8	21,0
160705	PASTAZA	31,9	21,2
160706	ANDOAS	31,3	21,8
160800	**PUTUMAYO**	**0,0**	**21,0**
160801	PUTUMAYO	25,7	20,7
160802	ROSA PANDURO	0,0	21,3
160803	TENIENTE MANUEL CLAVERO	26,0	21,0
160804	YAGUAS 10/	0,0	21,7
170000	**MADRE DE DIOS**	**23,2**	**14,5**
170100	**TAMBOPATA**	**24,3**	**14,0**
170101	TAMBOPATA	24,2	13,9
170102	INAMBARI	24,1	14,5
170103	LAS PIEDRAS	25,9	14,2
170104	LABERINTO	24,3	14,3
170200	**MANU**	**24,9**	**17,5**
170201	MANU	25,3	17,6
170202	FITZCARRALD	26,8	18,6
170203	MADRE DE DIOS	23,9	17,5
170204	HUEPETUHE	25,0	17,4
170300	**TAHUAMANU**	**9,2**	**14,2**
170301	IÑAPARI	8,9	14,9
170302	IBERIA	9,1	14,4
170303	TAHUAMANU	9,7	13,3
180000	**MOQUEGUA**	**12,8**	**9,6**
180100	**MARISCAL NIETO**	**11,4**	**9,6**
180101	MOQUEGUA	11,3	9,4
180102	CARUMAS	11,4	12,7
180103	CUCHUMBAYA	11,6	11,6
180104	SAMEGUA	11,6	9,5
180105	SAN CRISTOBAL	11,7	11,4
180106	TORATA	11,5	11,0
180200	**GENERAL SÁNCHEZ CERRO**	**11,8**	**11,5**
180201	OMATE	10,9	9,6
180202	CHOJATA	11,2	12,9
180203	COALAQUE	12,1	12,1
180204	ICHUÑA	11,6	13,1
180205	LA CAPILLA	11,2	11,7
180206	LLOQUE	11,4	11,4
180207	MATALAQUE	12,5	12,3
180208	PUQUINA	12,1	11,4

Continúa...

CUADRO N° 1
PERÚ: TASA DE MORTALIDAD INFANTIL, SEGÚN DEPARTAMENTO, PROVINCIA Y DISTRITO, 2007 Y 2017

UBIGEO	DEPARTAMENTO, PROVINCIA Y DISTRITO	TASA DE MORTALIDAD INFANTIL (Por Mil)	
		2007	2017
180209	QUINISTAQUILLAS	11,4	11,0
180210	UBINAS	12,9	12,5
180211	YUNGA	11,7	9,4
180300	**ILO**	**14,7**	**9,3**
180301	ILO	14,8	9,3
180302	EL ALGARROBAL	12,9	10,0
180303	PACOCHA	14,1	8,9
190000	**PASCO**	**22,3**	**15,6**
190100	**PASCO**	**19,4**	**14,1**
190101	CHAUPIMARCA	19,4	13,8
190102	HUACHON	19,9	14,2
190103	HUARIACA	19,7	13,9
190104	HUAYLLAY	19,6	14,2
190105	NINACACA	19,6	14,8
190106	PALLANCHACRA	19,3	15,3
190107	PAUCARTAMBO	19,1	14,1
190108	SAN FCO.DE ASIS DE YARUSYAC	19,9	15,1
190109	SIMON BOLIVAR	19,4	14,8
190110	TICLACAYAN	19,4	15,3
190111	TINYAHUARCO	19,6	13,6
190112	VICCO	20,1	14,8
190113	YANACANCHA	19,2	13,8
190200	**DANIEL ALCIDES CARRIÓN**	**29,1**	**20,3**
190201	YANAHUANCA	29,2	18,8
190202	CHACAYAN	28,9	19,3
190203	GOYLLARISQUIZGA	28,0	19,5
190204	PAUCAR	30,8	19,0
190205	SAN PEDRO DE PILLAO	29,3	18,9
190206	SANTA ANA DE TUSI	28,9	21,4
190207	TAPUC	29,1	18,0
190208	VILCABAMBA	28,9	19,0
190300	**OXAPAMPA**	**23,2**	**15,3**
190301	OXAPAMPA	22,0	13,8
190302	CHONTABAMBA	21,9	14,2
190303	HUANCABAMBA	22,0	14,7
190304	PALCAZU	24,4	16,4
190305	POZUZO	22,9	15,5
190306	PUERTO BERMUDEZ	24,3	16,6
190307	VILLA RICA	23,2	14,1
190308	CONSTITUCIÓN	0,0	17,0
200000	**PIURA**	**22,9**	**15,5**
200100	**PIURA**	**19,0**	**14,3**
200101	PIURA	18,4	13,6
200104	CASTILLA	18,5	13,9
200105	CATACAOS	19,9	14,2
200107	CURA MORI	21,1	14,5
200108	EL TALLÁN	21,3	14,2
200109	LA ARENA	20,4	13,8
200110	LA UNIÓN	20,0	14,3
200111	LAS LOMAS	19,7	16,0

Continúa...

CUADRO N° 1
PERÚ: TASA DE MORTALIDAD INFANTIL, SEGÚN DEPARTAMENTO, PROVINCIA Y DISTRITO, 2007 Y 2017

UBIGEO	DEPARTAMENTO, PROVINCIA Y DISTRITO	TASA DE MORTALIDAD INFANTIL (Por Mil)	
		2007	2017
200114	TAMBO GRANDE	19,2	15,9
200115	VEINTISÉIS DE OCTUBRE	0,0	14,0
200200	**AYABACA**	**33,9**	**20,3**
200201	AYABACA	34,0	20,0
200202	FRIAS	34,3	21,5
200203	JILILI	33,8	20,1
200204	LAGUNAS	34,4	20,7
200205	MONTERO	33,6	19,4
200206	PACAIPAMPA	33,7	20,9
200207	PAIMAS	33,9	19,0
200208	SAPILLICA	33,6	20,9
200209	SICCHEZ	33,6	19,2
200210	SUYO	33,5	18,8
200300	**HUANCABAMBA**	**41,3**	**20,0**
200301	HUANCABAMBA	40,5	19,7
200302	CANCHAQUE	41,5	19,7
200303	EL CARMEN DE LA FRONTERA	41,0	20,6
200304	HUARMACA	41,9	20,2
200305	LALAQUIZ	40,9	19,0
200306	SAN MIGUEL DE EL FAIQUE	41,6	19,6
200307	SONDOR	41,9	19,9
200308	SONDORILLO	41,0	20,9
200400	**MORROPÓN**	**27,1**	**18,5**
200401	CHULUCANAS	26,5	18,4
200402	BUENOS AIRES	27,1	17,9
200403	CHALACO	27,8	19,9
200404	LA MATANZA	27,9	18,0
200405	MORROPON	26,9	18,3
200406	SALITRAL	27,8	18,0
200407	SAN JUAN DE BIGOTE	28,2	18,3
200408	SANTA CATALINA DE MOSSA	28,1	18,5
200409	SANTO DOMINGO	26,9	20,8
200410	YAMANGO	28,6	19,7
200500	**PAITA**	**17,2**	**14,2**
200501	PAITA	17,1	14,3
200502	AMOTAPE	17,8	13,6
200503	ARENAL	16,6	13,7
200504	COLAN	17,4	13,9
200505	LA HUACA	17,2	13,6
200506	TAMARINDO	17,1	13,3
200507	VICHAYAL	18,3	14,5
200600	**SULLANA**	**14,2**	**14,1**
200601	SULLANA	14,1	14,2
200602	BELLAVISTA	14,3	13,5
200603	IGNACIO ESCUDERO	14,6	13,4
200604	LANCONES	14,8	15,3
200605	MARCAVELICA	14,3	14,0
200606	MIGUEL CHECA	13,9	13,6
200607	QUERECOTILLO	14,0	14,2
200608	SALITRAL	13,6	13,7

Continúa...

CUADRO N° 1
PERÚ: TASA DE MORTALIDAD INFANTIL, SEGÚN DEPARTAMENTO, PROVINCIA Y DISTRITO, 2007 Y 2017

UBIGEO	DEPARTAMENTO, PROVINCIA Y DISTRITO	TASA DE MORTALIDAD INFANTIL (Por Mil)	
		2007	2017
200700	**TALARA**	**17,7**	**13,9**
200701	PARIÑAS	17,7	13,9
200702	EL ALTO	17,6	13,7
200703	LA BREA	17,6	13,5
200704	LOBITOS	18,0	13,8
200705	LOS ORGANOS	17,6	14,0
200706	MANCORA	17,8	13,8
200800	**SECHURA**	**28,3**	**18,3**
200801	SECHURA	28,0	18,6
200802	BELLAVISTA DE LA UNIÓN	27,6	17,7
200803	BERNAL	28,5	17,9
200804	CRISTO NOS VALGA	28,8	18,8
200805	VICE	29,1	17,8
200806	RINCONADA LLICUAR	28,3	17,8
210000	**PUNO**	**34,2**	**18,5**
210100	**PUNO**	**36,6**	**14,6**
210101	PUNO	36,0	13,6
210102	ACORA	37,4	16,3
210103	AMANTANI	36,7	16,8
210104	ATUNCOLLA	37,1	17,3
210105	CAPACHICA	36,9	16,6
210106	CHUCUITO	37,8	15,9
210107	COATA	37,7	17,2
210108	HUATA	36,7	17,2
210109	MAÑAZO	37,9	15,2
210110	PAUCARCOLLA	37,3	16,4
210111	PICHACANI	37,4	15,0
210112	PLATERIA	37,5	16,8
210113	SAN ANTONIO	36,7	16,7
210114	TIQUILLACA	38,4	16,1
210115	VILQUE	37,1	16,2
210200	**AZÁNGARO**	**45,3**	**19,9**
210201	AZÁNGARO	45,4	18,7
210202	ACHAYA	45,3	21,6
210203	ARAPA	45,6	20,6
210204	ASILLO	45,8	20,5
210205	CAMINACA	45,9	21,6
210206	CHUPA	44,2	20,6
210207	JOSÉ DOMINGO CHOQUEHUANCA	45,2	18,8
210208	MUÑANI	45,5	20,5
210209	POTONI	44,9	19,3
210210	SAMAN	45,3	21,7
210211	SAN ANTON	45,1	18,8
210212	SAN JOSÉ	46,1	19,4
210213	SAN JUAN DE SALINAS	45,0	21,4
210214	SANTIAGO DE PUPUJA	44,7	21,3
210215	TIRAPATA	45,2	20,6
210300	**CARABAYA**	**52,1**	**27,7**
210301	MACUSANI	53,5	26,4
210302	AJOYANI	53,0	27,2

Continúa...

CUADRO N° 1
PERÚ: TASA DE MORTALIDAD INFANTIL, SEGÚN DEPARTAMENTO, PROVINCIA Y DISTRITO, 2007 Y 2017

UBIGEO	DEPARTAMENTO, PROVINCIA Y DISTRITO	TASA DE MORTALIDAD INFANTIL (Por Mil)	
		2007	2017
210303	AYAPATA	51,4	28,3
210304	COASA	51,4	28,7
210305	CORANI	53,7	27,8
210306	CRUCERO	51,5	26,5
210307	ITUATA	52,9	29,2
210308	OLLACHEA	53,9	27,8
210309	SAN GABAN	51,3	28,8
210310	USICAYOS	50,4	27,4
210400	**CHUCUITO**	**25,3**	**16,0**
210401	JULI	25,9	15,5
210402	DESAGUADERO	24,8	15,2
210403	HUACULLANI	24,4	16,0
210404	KELLUYO	24,2	17,0
210405	PISACOMA	23,8	16,6
210406	POMATA	26,0	15,8
210407	ZEPITA	26,2	16,2
210500	**EL COLLAO**	**25,0**	**19,8**
210501	ILAVE	25,0	19,5
210502	CAPAZO	24,8	20,5
210503	PILCUYO	25,4	21,1
210504	SANTA ROSA	24,2	19,3
210505	CONDURIRI	25,2	19,9
210600	**HUANCANE**	**30,1**	**19,9**
210601	HUANCANE	30,2	18,9
210602	COJATA	29,9	19,9
210603	HUATASANI	29,4	19,2
210604	INCHUPALLA	31,1	19,7
210605	PUSI	29,5	20,5
210606	ROSASPATA	30,5	19,4
210607	TARACO	29,7	21,1
210608	VILQUE CHICO	30,6	20,0
210700	**LAMPA**	**32,6**	**19,4**
210701	LAMPA	32,3	19,0
210702	CABANILLA	32,7	20,5
210703	CALAPUJA	32,9	20,2
210704	NICASIO	33,2	20,8
210705	OCUVIRI	33,0	19,8
210706	PALCA	31,8	19,7
210707	PARATIA	31,8	20,0
210708	PUCARÁ	32,6	19,4
210709	SANTA LUCIA	33,3	18,1
210710	VILAVILA	32,4	20,0
210800	**MELGAR**	**39,4**	**18,9**
210801	AYAVIRI	38,6	17,7
210802	ANTAUTA	39,9	19,0
210803	CUPI	39,5	19,5
210804	LLALLI	39,6	18,6
210805	MACARI	39,6	19,6
210806	NUÑOA	40,2	18,9
210807	ORURILLO	39,6	20,7

Continúa...

CUADRO N° 1
PERÚ: TASA DE MORTALIDAD INFANTIL, SEGÚN DEPARTAMENTO, PROVINCIA Y DISTRITO, 2007 Y 2017

UBIGEO	DEPARTAMENTO, PROVINCIA Y DISTRITO	TASA DE MORTALIDAD INFANTIL (Por Mil)	
		2007	2017
210808	SANTA ROSA	39,9	19,4
210809	UMACHIRI	39,1	19,9
210900	**MOHO**	**32,1**	**19,0**
210901	MOHO	32,0	19,1
210902	CONIMA	32,5	18,8
210903	HUAYRAPATA	32,0	19,2
210904	TILALI	32,3	18,7
211000	**SAN ANTONIO DE PUTINA**	**40,8**	**19,2**
211001	PUTINA	41,0	18,6
211002	ANANEA	40,3	19,6
211003	PEDRO VILCA APAZA	40,6	20,9
211004	QUILCAPUNCU	41,5	19,2
211005	SINA	42,0	19,8
211100	**SAN ROMÁN**	**26,5**	**18,4**
211101	JULIACA	26,4	18,2
211102	CABANA	27,4	20,9
211103	CABANILLAS	27,4	18,6
211104	CARACOTO	27,8	21,0
211105	SAN MIGUEL	0,0	18,5
211200	**SANDIA**	**35,3**	**19,9**
211201	SANDIA	35,4	19,6
211202	CUYOCUYO	35,5	18,6
211203	LIMBANI	35,7	20,1
211204	PATAMBUCO	36,7	20,1
211205	PHARA	36,1	20,6
211206	QUIACA	36,3	20,6
211207	SAN JUAN DEL ORO	34,3	19,3
211208	YANAHUAYA	35,1	19,7
211209	ALTO INAMBARI	34,6	20,2
211210	SAN PEDRO DE PUTINA PUNCU	34,4	20,5
211300	**YUNGUYO**	**24,1**	**18,7**
211301	YUNGUYO	24,3	18,7
211302	ANAPIA	22,8	18,1
211303	COPANI	25,8	19,5
211304	CUTURAPI	24,8	18,3
211305	OLLARAYA	23,5	19,3
211306	TINICACHI	22,2	18,3
211307	UNICACHI	21,9	18,5
220000	**SAN MARTÍN**	**20,7**	**15,0**
220100	**MOYOBAMBA**	**18,5**	**14,1**
220101	MOYOBAMBA	18,3	14,0
220102	CALZADA	18,4	13,7
220103	HABANA	19,0	13,7
220104	JEPELACIO	18,8	14,6
220105	SORITOR	18,8	14,1
220106	YANTALO	19,4	13,7
220200	**BELLAVISTA**	**27,6**	**15,1**
220201	BELLAVISTA	26,8	14,1
220202	ALTO BIAVO	28,5	16,3
220203	BAJO BIAVO	27,8	16,5

Continúa...

CUADRO N° 1
PERÚ: TASA DE MORTALIDAD INFANTIL, SEGÚN DEPARTAMENTO, PROVINCIA Y DISTRITO, 2007 Y 2017

UBIGEO	DEPARTAMENTO, PROVINCIA Y DISTRITO	TASA DE MORTALIDAD INFANTIL (Por Mil)	
		2007	2017
220204	HUALLAGA	28,6	15,9
220205	SAN PABLO	28,5	14,7
220206	SAN RAFAEL	27,1	13,7
220300	**EL DORADO**	**26,4**	**14,6**
220301	SAN JOSÉ DE SISA	26,2	14,2
220302	AGUA BLANCA	26,1	14,2
220303	SAN MARTÍN	26,5	15,2
220304	SANTA ROSA	26,6	15,0
220305	SHATOJA	27,1	14,2
220400	**HUALLAGA**	**14,0**	**14,3**
220401	SAPOSOA	13,4	14,0
220402	ALTO SAPOSOA	15,2	14,2
220403	EL ESLABON	13,4	14,5
220404	PISCOYACU	14,5	14,7
220405	SACANCHE	15,5	15,3
220406	TINGO DE SAPOSOA	14,7	13,6
220500	**LAMAS**	**21,2**	**18,5**
220501	LAMAS	20,4	17,3
220502	ALONSO DE ALVARADO	21,1	18,7
220503	BARRANQUITA	22,1	20,6
220504	CAYNARACHI	21,7	19,6
220505	CUÑUMBUQUI	20,6	18,5
220506	PINTO RECODO	21,6	19,0
220507	RUMISAPA	20,9	17,5
220508	SAN ROQUE DE CUMBAZA	20,9	17,7
220509	SHANAO	20,7	18,3
220510	TABALOSOS	21,7	17,9
220511	ZAPATERO	21,2	18,0
220600	**MARISCAL CACERES**	**22,3**	**18,5**
220601	JUANJUI	21,7	17,6
220602	CAMPANILLA	22,5	19,6
220603	HUICUNGO	23,9	19,1
220604	PACHIZA	23,0	19,5
220605	PAJARILLO	23,2	19,3
220700	**PICOTA**	**20,9**	**14,6**
220701	PICOTA	20,4	13,9
220702	BUENOS AIRES	21,0	14,9
220703	CASPISAPA	21,4	13,8
220704	PILLUANA	21,4	13,8
220705	PUCACACA	21,3	14,0
220706	SAN CRISTOBAL	22,2	14,1
220707	SAN HILARION	20,4	15,8
220708	SHAMBOYACU	21,4	15,7
220709	TINGO DE PONASA	20,7	14,2
220710	TRES UNIDOS	20,6	14,5
220800	**RIOJA**	**16,1**	**14,0**
220801	RIOJA	15,2	13,7
220802	AWAJUN	16,7	14,9
220803	ELIAS SOPLIN VARGAS	18,4	14,1
220804	NUEVA CAJAMARCA	15,9	13,9

Continúa...

CUADRO N° 1
PERÚ: TASA DE MORTALIDAD INFANTIL, SEGÚN DEPARTAMENTO, PROVINCIA Y DISTRITO, 2007 Y 2017

UBIGEO	DEPARTAMENTO, PROVINCIA Y DISTRITO	TASA DE MORTALIDAD INFANTIL (Por Mil)	
		2007	2017
220805	PARDO MIGUEL	16,6	14,5
220806	POSIC	15,0	13,9
220807	SAN FERNANDO	16,0	14,3
220808	YORONGOS	16,6	14,0
220809	YURACYACU	16,6	13,5
220900	**SAN MARTÍN**	**21,1**	**13,7**
220901	TARAPOTO	20,2	13,2
220902	ALBERTO LEVEAU	22,2	13,9
220903	CACATACHI	21,0	13,3
220904	CHAZUTA	24,5	14,7
220905	CHIPURANA	24,6	16,3
220906	EL PORVENIR	23,6	15,2
220907	HUIMBAYOC	24,4	16,3
220908	JUAN GUERRA	20,8	13,2
220909	LA BANDA DE SHILCAYO	21,1	13,9
220910	MORALES	20,6	13,6
220911	PAPAPLAYA	25,3	15,2
220912	SAN ANTONIO	22,6	13,2
220913	SAUCE	22,1	13,9
220914	SHAPAJA	22,6	13,6
221000	**TOCACHE**	**22,7**	**14,9**
221001	TOCACHE	22,6	14,6
221002	NUEVO PROGRESO	23,2	15,2
221003	POLVORA	23,3	15,1
221004	SHUNTE	24,7	15,8
221005	UCHIZA	22,3	15,1
230000	**TACNA**	**15,5**	**9,9**
230100	**TACNA**	**14,7**	**9,6**
230101	TACNA	14,4	9,1
230102	ALTO DE LA ALIANZA	14,6	9,4
230103	CALANA	15,2	11,6
230104	CIUDAD NUEVA	15,2	9,8
230105	INCLAN	15,1	11,5
230106	PACHIA	15,8	11,1
230107	PALCA	15,7	13,5
230108	POCOLLAY	14,7	9,5
230109	SAMA	15,7	9,9
230110	CRNEL.GREGORIO ALBARRACIN LANCHIPA	14,9	9,6
230111	LA YARADA LOS PALOS	0,0	14,0
230200	**CANDARAVE**	**28,2**	**17,1**
230201	CANDARAVE	28,2	18,1
230202	CAIRANI	27,8	15,6
230203	CAMILACA	28,5	17,2
230204	CURIBAYA	28,1	16,4
230205	HUANUARA	28,2	16,9
230206	QUILAHUANI	28,0	15,9
230300	**JORGE BASADRE**	**18,3**	**13,6**
230301	LOCUMBA	18,1	14,7
230302	ILABAYA	18,4	13,0
230303	ITE	18,2	13,6

Continúa...

CUADRO N° 1
PERÚ: TASA DE MORTALIDAD INFANTIL, SEGÚN DEPARTAMENTO, PROVINCIA Y DISTRITO, 2007 Y 2017

UBIGEO	DEPARTAMENTO, PROVINCIA Y DISTRITO	TASA DE MORTALIDAD INFANTIL (Por Mil)	
		2007	2017
230400	**TARATA**	**19,9**	**14,4**
230401	TARATA	20,0	14,3
230402	HÉROES ALBARRACÍN	19,4	15,4
230403	ESTIQUE	18,9	15,5
230404	ESTIQUE-PAMPA	19,2	14,0
230405	SITAJARA	19,2	13,3
230406	SUSAPAYA	20,6	14,2
230407	TARUCACHI	20,0	14,0
230408	TICACO	20,3	15,2
240000	**TUMBES**	**12,6**	**13,9**
240100	**TUMBES**	**12,0**	**13,8**
240101	TUMBES	12,0	13,8
240102	CORRALES	12,2	14,0
240103	LA CRUZ	12,2	13,9
240104	PAMPAS DE HOSPITAL	11,9	13,4
240105	SAN JACINTO	11,6	13,5
240106	SAN JUAN DE LA VIRGEN	12,0	13,7
240200	**CONTRALMIRANTE VILLAR**	**11,9**	**14,1**
240201	ZORRITOS	12,0	14,2
240202	CASITAS	11,8	12,7
240203	CANOAS DE PUNTA SAL	11,7	14,3
240300	**ZARUMILLA**	**15,0**	**14,0**
240301	ZARUMILLA	14,8	13,8
240302	AGUAS VERDES	15,2	14,6
240303	MATAPALO	15,8	13,3
240304	PAPAYAL	15,1	13,1
250000	**UCAYALI**	**24,7**	**18,6**
250100	**CORONEL PORTILLO**	**22,4**	**18,9**
250101	CALLERIA	21,8	18,5
250102	CAMPOVERDE	21,8	19,2
250103	IPARIA	23,5	21,6
250104	MASISEA	23,5	21,4
250105	YARINACOCHA	22,5	19,1
250106	NUEVA REQUENA	24,4	19,5
250107	MANANTAY	23,2	18,8
250200	**ATALAYA**	**47,1**	**20,1**
250201	RAYMONDI	46,8	19,8
250202	SEPAHUA	47,1	20,1
250203	TAHUANIA	48,0	21,1
250204	YURUA	46,3	21,3
250300	**PADRE ABAD**	**13,2**	**14,9**
250301	PADRE ABAD	12,6	14,7
250302	IRAZOLA	13,7	14,8
250303	CURIMANA	14,0	16,2
250304	NESHUYA	0,0	15,0
250305	ALEXANDER VON HUMBOLDT	0,0	14,2
250400	**PURÚS**	**31,3**	**29,7**
250401	PURÚS	31,3	29,7

Conclusión.

1/ Denominación establecida mediante Ley N° 31140, comprende los 43 distritos de la provincia de Lima.

2/ Denominación establecida mediante Ley N° 31140, constituido por las provincias de Barranca, Cajatambo, Canta, Cañete, Huaral, Huarochirí, Huaura, Oyón y Yauyos.

Fuente: Instituto Nacional de Estadística e Informática.

Anexo 2.
Perú: Tasa de mortalidad infantil según distrito, 2017. ranking de mayor a menor

CUADRO N° 2
PERÚ: TASA DE MORTALIDAD INFANTIL, POR NIVEL, SEGÚN DISTRITO, 2017

DEPARTAMENTO	PROVINCIA	DISTRITO	TASA DE MORTALIDAD INFANTIL (Por Mil) 2017
CUSCO	CANAS	QUEHUE	29,8
UCAYALI	PURÚS	PURÚS	29,7
CUSCO	PAUCARTAMBO	KOSÑIPATA	29,4
PUNO	CARABAYA	ITUATA	29,2
CUSCO	CANAS	CHECCA	28,8
PUNO	CARABAYA	SAN GABAN	28,8
PUNO	CARABAYA	COASA	28,7
CUSCO	PAUCARTAMBO	CHALLABAMBA	28,5
PUNO	CARABAYA	AYAPATA	28,3
CUSCO	CANAS	LANGUI	28,3
CUSCO	CANAS	LAYO	28,3
CUSCO	CANAS	KUNTURKANKI	28,2
CUSCO	PAUCARTAMBO	CAICAY	28,1
CUSCO	CANAS	YANAOCA	28,1
PUNO	CARABAYA	CORANI	27,8
PUNO	CARABAYA	OLLACHEA	27,8
CUSCO	PAUCARTAMBO	HUANCARANI	27,5
CUSCO	PAUCARTAMBO	COLQUEPATA	27,4
CUSCO	PAUCARTAMBO	PAUCARTAMBO	27,4
CUSCO	CANAS	TÚPAC AMARU	27,4
PUNO	CARABAYA	USICAYOS	27,4
PUNO	CARABAYA	AJOYANI	27,2
CUSCO	CANAS	PAMPAMARCA	26,7
PUNO	CARABAYA	CRUCERO	26,5
PUNO	CARABAYA	MACUSANI	26,4
AREQUIPA	LA UNIÓN	PUYCA	22,3
LORETO	MAYNAS	ALTO NANAY	21,9
LORETO	LORETO	PARINARI	21,9
LORETO	DATEM DEL MARAÑÓN	ANDOAS	21,8
LORETO	DATEM DEL MARAÑÓN	CAHUAPANAS	21,8
LORETO	MAYNAS	TORRES CAUSANA	21,8
LORETO	ALTO AMAZONAS	BALSAPUERTO	21,7
AREQUIPA	LA UNIÓN	PAMPAMARCA	21,7
PUNO	AZANGARO	SAMAN	21,7
LORETO	UCAYALI	SARAYACU	21,7
LORETO	PUTUMAYO	YAGUAS 10/	21,7
LORETO	REQUENA	YAQUERANA	21,7
PUNO	AZANGARO	ACHAYA	21,6
PUNO	AZANGARO	CAMINACA	21,6
UCAYALI	CORONEL PORTILLO	IPARIA	21,6
LORETO	REQUENA	MAQUIA	21,6
LORETO	MAYNAS	NAPO	21,6
PIURA	AYABACA	FRIAS	21,5
AMAZONAS	CONDORCANQUI	RIO SANTIAGO	21,5
LORETO	LORETO	TROMPETEROS	21,5
LORETO	REQUENA	EMILIO SAN MARTÍN	21,4
LORETO	ALTO AMAZONAS	JEBEROS	21,4
LORETO	REQUENA	JENARO HERRERA	21,4
LORETO	MAYNAS	LAS AMAZONAS	21,4
UCAYALI	CORONEL PORTILLO	MASISEA	21,4

Continúa...

CUADRO N° 2
PERÚ: TASA DE MORTALIDAD INFANTIL, POR NIVEL, SEGÚN DISTRITO, 2017

DEPARTAMENTO	PROVINCIA	DISTRITO	TASA DE MORTALIDAD INFANTIL (Por Mil) 2017
PUNO	AZANGARO	SAN JUAN DE SALINAS	21,4
PASCO	DANIEL ALCIDES CARRIÓN	SANTA ANA DE TUSI	21,4
LORETO	ALTO AMAZONAS	SANTA CRUZ	21,4
AMAZONAS	CONDORCANQUI	EL CENEPA	21,3
LORETO	PUTUMAYO	ROSA PANDURO	21,3
PUNO	AZANGARO	SANTIAGO DE PUPUJA	21,3
UCAYALI	ATALAYA	YURUA	21,3
LORETO	REQUENA	ALTO TAPICHE	21,2
LORETO	DATEM DEL MARAÑÓN	PASTAZA	21,2
LORETO	MARISCAL RAMON CASTILLA	PEBAS	21,1
PUNO	EL COLLAO	PILCUYO	21,1
LORETO	REQUENA	PUINAHUA	21,1
LORETO	REQUENA	SAQUENA	21,1
LORETO	REQUENA	SOPLIN	21,1
UCAYALI	ATALAYA	TAHUANIA	21,1
PUNO	HUANCANE	TARACO	21,1
LORETO	LORETO	URARINAS	21,1
PUNO	SAN ROMÁN	CARACOTO	21,0
LORETO	DATEM DEL MARAÑÓN	MANSERICHE	21,0
LORETO	DATEM DEL MARAÑÓN	MORONA	21,0
LORETO	MARISCAL RAMON CASTILLA	SAN PABLO	21,0
LORETO	PUTUMAYO	TENIENTE MANUEL CLAVERO	21,0
LORETO	LORETO	TIGRE	21,0
LORETO	MARISCAL RAMON CASTILLA	YAVARI	21,0
LORETO	DATEM DEL MARAÑÓN	BARRANCA	20,9
PUNO	SAN ROMÁN	CABANA	20,9
PIURA	AYABACA	PACAIPAMPA	20,9
PUNO	SAN ANTONIO DE PUTINA	PEDRO VILCA APAZA	20,9
PIURA	AYABACA	SAPILLICA	20,9
PIURA	HUANCABAMBA	SONDORILLO	20,9
LORETO	ALTO AMAZONAS	LAGUNAS	20,8
LORETO	LORETO	NAUTA	20,8
PUNO	LAMPA	NICASIO	20,8
LORETO	MARISCAL RAMON CASTILLA	RAMÓN CASTILLA	20,8
PIURA	MORROPÓN	SANTO DOMINGO	20,8
HUÁNUCO	LAURICOCHA	JIVIA	20,7
PIURA	AYABACA	LAGUNAS	20,7
PUNO	MELGAR	ORURILLO	20,7
LORETO	PUTUMAYO	PUTUMAYO	20,7
HUÁNUCO	LAURICOCHA	RONDOS	20,7
PUNO	AZANGARO	ARAPA	20,6
SAN MARTÍN	LAMAS	BARRANQUITA	20,6
PUNO	AZANGARO	CHUPA	20,6
PIURA	HUANCABAMBA	EL CARMEN DE LA FRONTERA	20,6
LORETO	MAYNAS	FERNANDO LORES	20,6
PUNO	SANDIA	PHARA	20,6
PUNO	SANDIA	QUIACA	20,6
PUNO	AZANGARO	TIRAPATA	20,6
PUNO	AZANGARO	ASILLO	20,5
PUNO	LAMPA	CABANILLA	20,5

Continúa...

CUADRO N° 2
PERÚ: TASA DE MORTALIDAD INFANTIL, POR NIVEL, SEGÚN DISTRITO, 2017

DEPARTAMENTO	PROVINCIA	DISTRITO	TASA DE MORTALIDAD INFANTIL (Por Mil) 2017
PUNO	EL COLLAO	CAPAZO	20,5
LORETO	MAYNAS	INDIANA	20,5
LORETO	MAYNAS	MAZAN	20,5
PUNO	AZANGARO	MUÑANI	20,5
AMAZONAS	CONDORCANQUI	NIEVA	20,5
PUNO	HUANCANE	PUSI	20,5
HUÁNUCO	LAURICOCHA	SAN MIGUEL DE CAURI	20,5
PUNO	SANDIA	SAN PEDRO DE PUTINA PUNCU	20,5
LORETO	ALTO AMAZONAS	TENIENTE CESAR LOPEZ ROJAS	20,5
LORETO	REQUENA	REQUENA	20,3
PUNO	SANDIA	ALTO INAMBARI	20,2
PUNO	LAMPA	CALAPUJA	20,2
PIURA	HUANCABAMBA	HUARMACA	20,2
AREQUIPA	LA UNIÓN	HUAYNACOTAS	20,2
LORETO	UCAYALI	PADRE MARQUEZ	20,2
APURÍMAC	GRAU	PATAYPAMPA	20,2
LORETO	UCAYALI	CONTAMANA	20,1
PIURA	AYABACA	JILILI	20,1
PUNO	SANDIA	LIMBANI	20,1
PUNO	SANDIA	PATAMBUCO	20,1
UCAYALI	ATALAYA	SEPAHUA	20,1
PIURA	AYABACA	AYABACA	20,0
HUÁNUCO	LAURICOCHA	BAÑOS	20,0
PUNO	LAMPA	PARATIA	20,0
LORETO	REQUENA	TAPICHE	20,0
LA LIBERTAD	BOLIVAR	UCUNCHA	20,0
PUNO	LAMPA	VILAVILA	20,0
PUNO	HUANCANE	VILQUE CHICO	20,0
PIURA	MORROPÓN	CHALACO	19,9
PUNO	HUANCANE	COJATA	19,9
PUNO	EL COLLAO	CONDURIRI	19,9
CUSCO	QUISPICANCHI	MARCAPATA	19,9
LORETO	UCAYALI	PAMPA HERMOSA	19,9
APURÍMAC	GRAU	PROGRESO	19,9
PIURA	HUANCABAMBA	SONDOR	19,9
PUNO	MELGAR	UMACHIRI	19,9
LORETO	UCAYALI	VARGAS GUERRA	19,9
LIMA 1//	CAJATAMBO	GORGOR	19,8
LORETO	UCAYALI	INAHUAYA	19,8
PUNO	LAMPA	OCUVIRI	19,8
CUSCO	PARURO	OMACHA	19,8
UCAYALI	ATALAYA	RAYMONDI	19,8
PUNO	SAN ANTONIO DE PUTINA	SINA	19,8
PIURA	HUANCABAMBA	CANCHAQUE	19,7
APURÍMAC	AYMARAES	CHAPIMARCA	19,7
PIURA	HUANCABAMBA	HUANCABAMBA	19,7
PUNO	HUANCANE	INCHUPALLA	19,7
PUNO	LAMPA	PALCA	19,7
PIURA	MORROPÓN	YAMANGO	19,7
PUNO	SANDIA	YANAHUAYA	19,7

Continúa...

CUADRO N° 2
PERÚ: TASA DE MORTALIDAD INFANTIL, POR NIVEL, SEGÚN DISTRITO, 2017

DEPARTAMENTO	PROVINCIA	DISTRITO	TASA DE MORTALIDAD INFANTIL (Por Mil) 2017
PUNO	SAN ANTONIO DE PUTINA	ANANEA	19,6
SAN MARTÍN	MARISCAL CACERES	CAMPANILLA	19,6
SAN MARTÍN	LAMAS	CAYNARACHI	19,6
APURÍMAC	GRAU	HUAYLLATI	19,6
APURÍMAC	AYMARAES	JUSTO APU SAHUARAURA	19,6
PUNO	MELGAR	MACARI	19,6
PIURA	HUANCABAMBA	SAN MIGUEL DE EL FAIQUE	19,6
PUNO	SANDIA	SANDIA	19,6
APURÍMAC	AYMARAES	TAPAIRIHUA	19,6
APURÍMAC	CHINCHEROS	URANMARCA	19,6
LORETO	REQUENA	CAPELO	19,5
APURÍMAC	COTABAMBAS	CHALLHUAHUACHO	19,5
PUNO	YUNGUYO	COPANI	19,5
PUNO	MELGAR	CUPI	19,5
APURÍMAC	GRAU	GAMARRA	19,5
PASCO	DANIEL ALCIDES CARRIÓN	GOYLLARISQUIZGA	19,5
PUNO	EL COLLAO	ILAVE	19,5
UCAYALI	CORONEL PORTILLO	NUEVA REQUENA	19,5
SAN MARTÍN	MARISCAL CACERES	PACHIZA	19,5
APURÍMAC	COTABAMBAS	HAQUIRA	19,4
PIURA	AYABACA	MONTERO	19,4
CUSCO	ACOMAYO	MOSOC LLACTA	19,4
CUSCO	QUISPICANCHI	OCONGATE	19,4
PUNO	LAMPA	PUCARÁ	19,4
PUNO	HUANCANE	ROSASPATA	19,4
PUNO	AZANGARO	SAN JOSÉ	19,4
PUNO	MELGAR	SANTA ROSA	19,4
CUSCO	QUISPICANCHI	CCARHUAYO	19,3
PASCO	DANIEL ALCIDES CARRIÓN	CHACAYAN	19,3
APURÍMAC	CHINCHEROS	COCHARCAS	19,3
APURÍMAC	COTABAMBAS	COYLLURQUI	19,3
APURÍMAC	GRAU	CURASCO	19,3
APURÍMAC	GRAU	CURPAHUASI	19,3
HUÁNUCO	LAURICOCHA	JESÚS	19,3
APURÍMAC	COTABAMBAS	MARA	19,3
APURÍMAC	GRAU	MICAELA BASTIDAS	19,3
PUNO	YUNGUYO	OLLARAYA	19,3
SAN MARTÍN	MARISCAL CACERES	PAJARILLO	19,3
PUNO	AZANGARO	POTONI	19,3
PUNO	SANDIA	SAN JUAN DEL ORO	19,3
PUNO	EL COLLAO	SANTA ROSA	19,3
AREQUIPA	LA UNIÓN	SAYLA	19,3
UCAYALI	CORONEL PORTILLO	CAMPOVERDE	19,2
CUSCO	QUISPICANCHI	CCATCA	19,2
PUNO	HUANCANE	HUATASANI	19,2
APURÍMAC	AYMARAES	HUAYLLO	19,2
PUNO	MOHO	HUAYRAPATA	19,2
APURÍMAC	CHINCHEROS	ONGOY	19,2
PUNO	SAN ANTONIO DE PUTINA	QUILCAPUNCU	19,2
APURÍMAC	CHINCHEROS	RANRACANCHA	19,2

Continúa...

CUADRO N° 2
PERÚ: TASA DE MORTALIDAD INFANTIL, POR NIVEL, SEGÚN DISTRITO, 2017

DEPARTAMENTO	PROVINCIA	DISTRITO	TASA DE MORTALIDAD INFANTIL (Por Mil) 2017
APURÍMAC	ANTABAMBA	SABAINO	19,2
HUÁNUCO	LAURICOCHA	SAN FRANCISCO DE ASIS	19,2
APURÍMAC	GRAU	SANTA ROSA	19,2
PIURA	AYABACA	SICCHEZ	19,2
APURÍMAC	AYMARAES	YANACA	19,2
CUSCO	PARURO	ACCHA	19,1
APURÍMAC	COTABAMBAS	COTABAMBAS	19,1
SAN MARTÍN	MARISCAL CACERES	HUICUNGO	19,1
PUNO	MOHO	MOHO	19,1
UCAYALI	CORONEL PORTILLO	YARINACOCHA	19,1
AREQUIPA	LA UNIÓN	ALCA	19,0
PUNO	MELGAR	ANTAUTA	19,0
LAMBAYEQUE	FERREÑAFE	CAÑARIS	19,0
APURÍMAC	AYMARAES	CAPAYA	19,0
CUSCO	PARURO	CCAPI	19,0
APURÍMAC	AYMARAES	COTARUSE	19,0
CUSCO	QUISPICANCHI	CUSIPATA	19,0
PIURA	HUANCABAMBA	LALAQUIZ	19,0
PUNO	LAMPA	LAMPA	19,0
ÁNCASH	MARISCAL LUZURIAGA	MUSGA	19,0
PIURA	AYABACA	PAIMAS	19,0
PASCO	DANIEL ALCIDES CARRIÓN	PAUCAR	19,0
SAN MARTÍN	LAMAS	PINTO RECODO	19,0
APURÍMAC	CHINCHEROS	ROCCHACC	19,0
APURÍMAC	AYMARAES	TORAYA	19,0
PASCO	DANIEL ALCIDES CARRIÓN	VILCABAMBA	19,0
CUSCO	ACOMAYO	ACOS	18,9
APURÍMAC	CHINCHEROS	HUACCANA	18,9
PUNO	HUANCANE	HUANCANE	18,9
APURÍMAC	CHINCHEROS	LOS CHANKAS	18,9
APURÍMAC	AYMARAES	LUCRE	18,9
PUNO	MELGAR	NUÑOA	18,9
APURÍMAC	CHINCHEROS	OCOBAMBA	18,9
CUSCO	PARURO	PACCARITAMBO	18,9
CUSCO	ACOMAYO	RONDOCAN	18,9
PASCO	DANIEL ALCIDES CARRIÓN	SAN PEDRO DE PILLAO	18,9
APURÍMAC	AYMARAES	SORAYA	18,9
APURÍMAC	COTABAMBAS	TAMBOBAMBA	18,9
APURÍMAC	AYMARAES	TINTAY	18,9
APURÍMAC	ANTABAMBA	ANTABAMBA	18,8
PUNO	MOHO	CONIMA	18,8
PIURA	SECHURA	CRISTO NOS VALGA	18,8
PUNO	AZANGARO	JOSÉ DOMINGO CHOQUEHUANCA	18,8
UCAYALI	CORONEL PORTILLO	MANANTAY	18,8
LORETO	MAYNAS	PUNCHANA	18,8
HUÁNUCO	LAURICOCHA	QUEROPALCA	18,8
CUSCO	QUISPICANCHI	QUIQUIJANA	18,8
PUNO	AZANGARO	SAN ANTON	18,8
APURÍMAC	AYMARAES	SAÑAYCA	18,8
PIURA	AYABACA	SUYO	18,8

Continúa...

CUADRO N° 2
PERÚ: TASA DE MORTALIDAD INFANTIL, POR NIVEL, SEGÚN DISTRITO, 2017

DEPARTAMENTO	PROVINCIA	DISTRITO	TASA DE MORTALIDAD INFANTIL (Por Mil) 2017
PASCO	DANIEL ALCIDES CARRIÓN	YANAHUANCA	18,8
CUSCO	ACOMAYO	ACOMAYO	18,7
CUSCO	ACOMAYO	ACOPIA	18,7
SAN MARTÍN	LAMAS	ALONSO DE ALVARADO	18,7
HUANCAVELICA	CASTROVIRREYNA	AURAHUA	18,7
PUNO	AZANGARO	AZANGARO	18,7
HUANCAVELICA	CASTROVIRREYNA	HUAMATAMBO	18,7
CUSCO	PARURO	HUANOQUITE	18,7
ÁNCASH	MARISCAL LUZURIAGA	PISCOBAMBA	18,7
CUSCO	ACOMAYO	POMACANCHI	18,7
APURÍMAC	GRAU	SAN ANTONIO	18,7
LORETO	MAYNAS	SAN JUAN BAUTISTA	18,7
PUNO	MOHO	TILALI	18,7
PUNO	YUNGUYO	YUNGUYO	18,7
PUNO	SAN ROMÁN	CABANILLAS	18,6
ÁNCASH	MARISCAL LUZURIAGA	CASCA	18,6
AREQUIPA	CASTILLA	CHACHAS	18,6
PUNO	SANDIA	CUYOCUYO	18,6
APURÍMAC	CHINCHEROS	EL PORVENIR	18,6
MADRE DE DIOS	MANU	FITZCARRALD	18,6
PUNO	MELGAR	LLALLI	18,6
APURÍMAC	GRAU	MAMARA	18,6
APURÍMAC	ANTABAMBA	OROPESA	18,6
PUNO	SAN ANTONIO DE PUTINA	PUTINA	18,6
PIURA	SECHURA	SECHURA	18,6
LORETO	ALTO AMAZONAS	YURIMAGUAS	18,6
UCAYALI	CORONEL PORTILLO	CALLERIA	18,5
AREQUIPA	LA UNIÓN	CHARCANA	18,5
SAN MARTÍN	LAMAS	CUÑUMBUQUI	18,5
LIMA 1/	CAJATAMBO	HUANCAPON	18,5
LAMBAYEQUE	FERREÑAFE	INCAHUASI	18,5
CUSCO	PARURO	PARURO	18,5
PUNO	SAN ROMÁN	SAN MIGUEL	18,5
PIURA	MORROPÓN	SANTA CATALINA DE MOSSA	18,5
AREQUIPA	LA UNIÓN	TAURIA	18,5
PUNO	YUNGUYO	UNICACHI	18,5
CUSCO	PARURO	YAURISQUE	18,5
LORETO	MAYNAS	BELEN	18,4
PIURA	MORROPÓN	CHULUCANAS	18,4
APURÍMAC	GRAU	CHUQUIBAMBILLA	18,4
LIMA 1/	CAJATAMBO	COPA	18,4
APURÍMAC	ANTABAMBA	HUAQUIRCA	18,4
AYACUCHO	VILCAS HUAMÁN	INDEPENDENCIA	18,4
APURÍMAC	AYMARAES	CARAYBAMBA	18,3
APURÍMAC	CHINCHEROS	CHINCHEROS	18,3
PUNO	YUNGUYO	CUTURAPI	18,3
ÁNCASH	HUARI	HUACCHIS	18,3
PIURA	MORROPÓN	MORROPÓN	18,3
APURÍMAC	ANTABAMBA	PACHACONAS	18,3
APURÍMAC	AYMARAES	POCOHUANCA	18,3

Continúa...

CUADRO N° 2
PERÚ: TASA DE MORTALIDAD INFANTIL, POR NIVEL, SEGÚN DISTRITO, 2017

DEPARTAMENTO	PROVINCIA	DISTRITO	TASA DE MORTALIDAD INFANTIL (Por Mil) 2017
PIURA	MORROPÓN	SAN JUAN DE BIGOTE	18,3
AYACUCHO	SUCRE	SAN PEDRO DE LARCAY	18,3
CUSCO	ACOMAYO	SANGARARA	18,3
SAN MARTÍN	LAMAS	SHANAO	18,3
PUNO	YUNGUYO	TINICACHI	18,3
AREQUIPA	CASTILLA	CHOCO	18,2
ÁNCASH	AIJA	CORIS	18,2
APURÍMAC	ANTABAMBA	EL ORO	18,2
PUNO	SAN ROMÁN	JULIACA	18,2
LA LIBERTAD	SANCHEZ CARRIÓN	SANAGORAN	18,2
AREQUIPA	LA UNIÓN	TORO	18,2
PUNO	YUNGUYO	ANAPIA	18,1
CUSCO	QUISPICANCHI	ANDAHUAYLILLAS	18,1
TACNA	CANDARAVE	CANDARAVE	18,1
APURÍMAC	ANTABAMBA	JUAN ESPINOZA MEDRANO	18,1
AYACUCHO	SUCRE	MORCOLLA	18,1
ÁNCASH	HUARI	PAUCAS	18,1
ÁNCASH	HUARI	PONTO	18,1
AREQUIPA	LA UNIÓN	QUECHUALLA	18,1
PUNO	LAMPA	SANTA LUCIA	18,1
APURÍMAC	CHINCHEROS	ANCO-HUALLO	18,0
ÁNCASH	HUARI	ANRA	18,0
CUSCO	QUISPICANCHI	CAMANTI	18,0
HUANCAVELICA	CASTROVIRREYNA	CAPILLAS	18,0
HUÁNUCO	YAROWILCA	CHACABAMBA	18,0
APURÍMAC	AYMARAES	CHALHUANCA	18,0
CUSCO	QUISPICANCHI	HUARO	18,0
PIURA	MORROPÓN	LA MATANZA	18,0
LIMA 1/	CAJATAMBO	MANAS	18,0
HUANCAVELICA	CASTROVIRREYNA	MOLLEPAMPA	18,0
CUSCO	PARURO	PILLPINTO	18,0
PIURA	MORROPÓN	SALITRAL	18,0
AYACUCHO	VILCAS HUAMÁN	SAURAMA	18,0
PASCO	DANIEL ALCIDES CARRIÓN	TAPUC	18,0
APURÍMAC	GRAU	TURPAY	18,0
SAN MARTÍN	LAMAS	ZAPATERO	18,0
PIURA	SECHURA	BERNAL	17,9
PIURA	MORROPÓN	BUENOS AIRES	17,9
LIMA 1/	YAUYOS	CHOCOS	17,9
HUANCAVELICA	CASTROVIRREYNA	CHUPAMARCA	17,9
HUANCAVELICA	CASTROVIRREYNA	HUACHOS	17,9
CUSCO	QUISPICANCHI	OROPESA	17,9
APURÍMAC	AYMARAES	SAN JUAN DE CHACÑA	17,9
SAN MARTÍN	LAMAS	TABALOSOS	17,9
CUSCO	QUISPICANCHI	URCOS	17,9
APURÍMAC	GRAU	VIRUNDO	17,9
AYACUCHO	SUCRE	BELEN	17,8
AREQUIPA	CONDESUYOS	CAYARANI	17,8
HUANCAVELICA	CASTROVIRREYNA	COCAS	17,8
LIMA 1/	OYÓN	COCHAMARCA	17,8

Continúa...

CUADRO N° 2
PERÚ: TASA DE MORTALIDAD INFANTIL, POR NIVEL, SEGÚN DISTRITO, 2017

DEPARTAMENTO	PROVINCIA	DISTRITO	TASA DE MORTALIDAD INFANTIL (Por Mil) 2017
APURÍMAC	AYMARAES	COLCABAMBA	17,8
ÁNCASH	AIJA	HUACLLAN	17,8
CUSCO	QUISPICANCHI	LUCRE	17,8
HUANCAVELICA	TAYACAJA	ÑAHUIMPUQUIO	17,8
HUANCAVELICA	TAYACAJA	QUISHUAR	17,8
PIURA	SECHURA	RINCONADA LLICUAR	17,8
AREQUIPA	LA UNIÓN	TOMEPAMPA	17,8
LIMA 1/	YAUYOS	TUPE	17,8
PIURA	SECHURA	VICE	17,8
PUNO	MELGAR	AYAVIRI	17,7
PIURA	SECHURA	BELLAVISTA DE LA UNIÓN	17,7
LA LIBERTAD	BOLIVAR	BOLIVAR	17,7
CUSCO	PARURO	COLCHA	17,7
LA LIBERTAD	BOLIVAR	LONGOTEA	17,7
CUSCO	LA CONVENCIÓN	MEGANTONI	17,7
AYACUCHO	SUCRE	PAICO	17,7
ÁNCASH	HUAYLAS	PAMPAROMAS	17,7
LA LIBERTAD	SANTIAGO DE CHUCO	QUIRUVILCA	17,7
ÁNCASH	SIHUAS	RAGASH	17,7
ÁNCASH	HUARI	RAPAYAN	17,7
SAN MARTÍN	LAMAS	SAN ROQUE DE CUMBAZA	17,7
HUANCAVELICA	TAYACAJA	ACOSTAMBO	17,6
ÁNCASH	ASUNCION	CHACAS	17,6
HUANCAVELICA	TAYACAJA	HUACHOCOLPA	17,6
LORETO	MAYNAS	IQUITOS	17,6
SAN MARTÍN	MARISCAL CACERES	JUANJUI	17,6
MADRE DE DIOS	MANU	MANU	17,6
HUANCAVELICA	TAYACAJA	SALCABAMBA	17,6
ÁNCASH	HUARI	SAN PEDRO DE CHANA	17,6
LA LIBERTAD	SANTIAGO DE CHUCO	SITABAMBA	17,6
ÁNCASH	SIHUAS	ALFONSO UGARTE	17,5
LA LIBERTAD	SÁNCHEZ CARRIÓN	CHUGAY	17,5
ÁNCASH	HUARI	HUACHIS	17,5
MADRE DE DIOS	MANU	MADRE DE DIOS	17,5
ÁNCASH	HUARI	RAHUAPAMPA	17,5
SAN MARTÍN	LAMAS	RUMISAPA	17,5
HUANCAVELICA	CASTROVIRREYNA	SAN JUAN	17,5
AYACUCHO	SUCRE	SAN SALVADOR DE QUIJE	17,5
HUANCAVELICA	CASTROVIRREYNA	ARMA	17,4
LA LIBERTAD	JULCAN	CALAMARCA	17,4
ÁNCASH	HUARI	HUACACHI	17,4
AYACUCHO	SUCRE	HUACAÑA	17,4
MADRE DE DIOS	MANU	HUEPETUHE	17,4
ÁNCASH	AIJA	LA MERCED	17,4
AMAZONAS	LUYA	PISUQUIA	17,4
HUANCAVELICA	TAYACAJA	SALCAHUASI	17,4
APURÍMAC	GRAU	VILCABAMBA	17,4
ÁNCASH	AIJA	AIJA	17,3
PUNO	PUNO	ATUNCOLLA	17,3
LA LIBERTAD	SANTIAGO DE CHUCO	CACHICADAN	17,3

Continúa...

CUADRO N° 2
PERÚ: TASA DE MORTALIDAD INFANTIL, POR NIVEL, SEGÚN DISTRITO, 2017

DEPARTAMENTO	PROVINCIA	DISTRITO	TASA DE MORTALIDAD INFANTIL (Por Mil) 2017
HUANCAVELICA	CASTROVIRREYNA	CASTROVIRREYNA	17,3
HUÁNUCO	AMBO	COLPAS	17,3
AYACUCHO	VILCAS HUAMÁN	CONCEPCIÓN	17,3
LA LIBERTAD	BOLIVAR	CONDORMARCA	17,3
LA LIBERTAD	JULCAN	HUASO	17,3
SAN MARTÍN	LAMAS	LAMAS	17,3
CUSCO	CHUMBIVILCAS	LIVITACA	17,3
HUANCAVELICA	TAYACAJA	SANTIAGO DE TUCUMA	17,3
LA LIBERTAD	SANCHEZ CARRIÓN	SARIN	17,3
ÁNCASH	SIHUAS	ACOBAMBA	17,2
LA LIBERTAD	BOLIVAR	BAMBAMARCA	17,2
TACNA	CANDARAVE	CAMILACA	17,2
AYACUCHO	SUCRE	CHILCAYOC	17,2
PUNO	PUNO	COATA	17,2
AREQUIPA	LA UNIÓN	COTAHUASI	17,2
PUNO	PUNO	HUATA	17,2
LA LIBERTAD	SANTIAGO DE CHUCO	MOLLEBAMBA	17,2
LAMBAYEQUE	FERREÑAFE	PUEBLO NUEVO	17,2
ÁNCASH	SIHUAS	QUICHES	17,2
HUANCAVELICA	CASTROVIRREYNA	SANTA ANA	17,2
LA LIBERTAD	SANTIAGO DE CHUCO	SANTIAGO DE CHUCO	17,2
AYACUCHO	SUCRE	SORAS	17,2
ÁNCASH	AIJA	SUCCHA	17,2
AYACUCHO	VILCAS HUAMÁN	CARHUANCA	17,1
LA LIBERTAD	OTUZCO	CHARAT	17,1
ÁNCASH	SIHUAS	CHINGALPO	17,1
HUANCAVELICA	TAYACAJA	QUICHUAS	17,1
AYACUCHO	SUCRE	SANTIAGO DE PAUCARAY	17,1
LA LIBERTAD	BOLIVAR	UCHUMARCA	17,1
ÁNCASH	HUARI	UCO	17,1
HUANCAVELICA	TAYACAJA	AHUAYCHA	17,0
ÁNCASH	SIHUAS	CASHAPAMPA	17,0
PASCO	OXAPAMPA	CONSTITUCIÓN	17,0
HUÁNUCO	LEONCIO PRADO	DANIEL ALOMÍA ROBLES	17,0
LAMBAYEQUE	FERREÑAFE	FERREÑAFE	17,0
ÁNCASH	HUARI	HUARI	17,0
PUNO	CHUCUITO	KELLUYO	17,0
HUANCAVELICA	TAYACAJA	PICHOS	17,0
HUANCAVELICA	TAYACAJA	ROBLE	17,0
ÁNCASH	SIHUAS	SAN JUAN	17,0
LA LIBERTAD	SANTIAGO DE CHUCO	SANTA CRUZ DE CHUCA	17,0
ÁNCASH	SIHUAS	SIHUAS	17,0
HUANCAVELICA	TAYACAJA	ANDAYMARCA	16,9
LA LIBERTAD	SANTIAGO DE CHUCO	ANGASMARCA	16,9
AYACUCHO	SUCRE	CHALCOS	16,9
LA LIBERTAD	SÁNCHEZ CARRIÓN	COCHORCO	16,9
LA LIBERTAD	SÁNCHEZ CARRIÓN	CURGOS	16,9
ÁNCASH	MARISCAL LUZURIAGA	FIDEL OLIVAS ESCUDERO	16,9
AYACUCHO	VILCAS HUAMÁN	HUAMBALPA	16,9
TACNA	CANDARAVE	HUANUARA	16,9

Continúa...

CUADRO N° 2
PERÚ: TASA DE MORTALIDAD INFANTIL, POR NIVEL, SEGÚN DISTRITO, 2017

DEPARTAMENTO	PROVINCIA	DISTRITO	TASA DE MORTALIDAD INFANTIL (Por Mil) 2017
HUANCAVELICA	TAYACAJA	HUARIBAMBA	16,9
ÁNCASH	HUAYLAS	HUATA	16,9
ÁNCASH	SIHUAS	HUAYLLABAMBA	16,9
ÁNCASH	POMABAMBA	PAROBAMBA	16,9
AREQUIPA	CONDESUYOS	SALAMANCA	16,9
HUÁNUCO	MARAÑÓN	SANTA ROSA DE ALTO YANAJANCA	16,9
LA LIBERTAD	SANCHEZ CARRIÓN	SARTIMBAMBA	16,9
HUANCAVELICA	TAYACAJA	SURCUBAMBA	16,9
HUANCAVELICA	CASTROVIRREYNA	TANTARA	16,9
AREQUIPA	CONDESUYOS	YANAQUIHUA	16,9
AYACUCHO	VILCAS HUAMÁN	ACCOMARCA	16,8
ÁNCASH	ASUNCION	ACOCHACA	16,8
PUNO	PUNO	AMANTANI	16,8
LIMA 1/	CAJATAMBO	CAJATAMBO	16,8
CUSCO	ESPINAR	COPORAQUE	16,8
ÁNCASH	MARISCAL LUZURIAGA	ELEAZAR GUZMAN BARRON	16,8
ÁNCASH	HUAYLAS	HUALLANCA	16,8
LA LIBERTAD	OTUZCO	HUARANCHAL	16,8
LIMA 1/	YAUYOS	LINCHA	16,8
HUANCAVELICA	TAYACAJA	PAZOS	16,8
PUNO	PUNO	PLATERIA	16,8
ÁNCASH	POMABAMBA	QUINUABAMBA	16,8
HUANCAVELICA	HUAYTARÁ	SANTIAGO DE QUIRAHUARA	16,8
HUANCAVELICA	TAYACAJA	TINTAY PUNCU	16,8
AYACUCHO	VILCAS HUAMÁN	VILCAS HUAMAN	16,8
HUÁNUCO	PUERTO INCA	YUYAPICHIS	16,8
ÁNCASH	CORONGO	ACO	16,7
LIMA 1/	YAUYOS	AZANGARO	16,7
LA LIBERTAD	SANCHEZ CARRIÓN	HUAMACHUCO	16,7
ÁNCASH	HUARI	MASIN	16,7
ÁNCASH	HUAYLAS	MATO	16,7
CUSCO	ESPINAR	OCORURO	16,7
HUANCAVELICA	HUAYTARÁ	PILPICHACA	16,7
LAMBAYEQUE	FERREÑAFE	PITIPO	16,7
HUÁNUCO	PUERTO INCA	PUERTO INCA	16,7
HUANCAVELICA	HUAYTARÁ	QUITO-ARMA	16,7
PUNO	PUNO	SAN ANTONIO	16,7
HUÁNUCO	HUÁNUCO	SAN FRANCISCO DE CAYRAN	16,7
ÁNCASH	SIHUAS	SICSIBAMBA	16,7
HUANCAVELICA	CASTROVIRREYNA	TICRAPO	16,7
AMAZONAS	RODRÍGUEZ DE MENDOZA	VISTA ALEGRE	16,7
HUANCAVELICA	TAYACAJA	ACRAQUIA	16,6
HUÁNUCO	YAROWILCA	APARICIO POMARES	16,6
ÁNCASH	HUARI	CAJAY	16,6
PUNO	PUNO	CAPACHICA	16,6
ÁNCASH	HUAYLAS	CARAZ	16,6
HUANCAVELICA	TAYACAJA	COLCABAMBA	16,6
LIMA 1/	OYÓN	NAVAN	16,6
CUSCO	ESPINAR	PICHIGUA	16,6
PUNO	CHUCUITO	PISACOMA	16,6

Continúa...

CUADRO N° 2
PERÚ: TASA DE MORTALIDAD INFANTIL, POR NIVEL, SEGÚN DISTRITO, 2017

DEPARTAMENTO	PROVINCIA	DISTRITO	TASA DE MORTALIDAD INFANTIL (Por Mil) 2017
ÁNCASH	POMABAMBA	POMABAMBA	16,6
PASCO	OXAPAMPA	PUERTO BERMUDEZ	16,6
ÁNCASH	HUARI	SAN MARCOS	16,6
LIMA 1/	YAUYOS	VIÑAC	16,6
AYACUCHO	VILCAS HUAMÁN	VISCHONGO	16,6
HUANCAVELICA	ACOBAMBA	ANTA	16,5
SAN MARTÍN	BELLAVISTA	BAJO BIAVO	16,5
AMAZONAS	LUYA	COCABAMBA	16,5
HUANCAVELICA	ANGARAES	CONGALLA	16,5
ÁNCASH	HUAYLAS	HUAYLAS	16,5
AMAZONAS	BAGUA	IMAZA	16,5
HUÁNUCO	HUÁNUCO	SAN PEDRO DE CHAULAN	16,5
HUANCAVELICA	HUAYTARÁ	SANTIAGO DE CHOCORVOS	16,5
HUÁNUCO	LEONCIO PRADO	SANTO DOMINGO DE ANDA	16,5
HUÁNUCO	PUERTO INCA	TOURNAVISTA	16,5
AREQUIPA	CASTILLA	UÑON	16,5
LA LIBERTAD	OTUZCO	AGALLPAMPA	16,4
LA LIBERTAD	JULCAN	CARABAMBA	16,4
AMAZONAS	RODRÍGUEZ DE MENDOZA	CHIRIMOTO	16,4
HUÁNUCO	YAROWILCA	CHORAS	16,4
HUANCAVELICA	CHURCAMPA	COSME	16,4
TACNA	CANDARAVE	CURIBAYA	16,4
HUANCAVELICA	TAYACAJA	DANIEL HERNANDEZ	16,4
HUÁNUCO	PUERTO INCA	HONORIA	16,4
ÁNCASH	HUARI	HUANTAR	16,4
LA LIBERTAD	JULCAN	JULCAN	16,4
PASCO	OXAPAMPA	PALCAZU	16,4
PUNO	PUNO	PAUCARCOLLA	16,4
HUÁNUCO	LEONCIO PRADO	PUCAYACU	16,4
HUANCAVELICA	TAYACAJA	SAN MARCOS DE ROCCHAC	16,4
HUÁNUCO	PACHITEA	UMARI	16,4
PUNO	PUNO	ACORA	16,3
SAN MARTÍN	BELLAVISTA	ALTO BIAVO	16,3
AYACUCHO	VICTOR FAJARDO	ASQUIPATA	16,3
ÁNCASH	HUARI	CHAVN DE HUÁNTAR	16,3
SAN MARTÍN	SAN MARTÍN	CHIPURANA	16,3
SAN MARTÍN	SAN MARTÍN	HUIMBAYOC	16,3
ÁNCASH	BOLOGNESI	LA PRIMAVERA	16,3
ÁNCASH	MARISCAL LUZURIAGA	LLAMA	16,3
LA LIBERTAD	SÁNCHEZ CARRIÓN	MARCABAL	16,3
HUÁNUCO	YAROWILCA	PAMPAMARCA	16,3
AYACUCHO	SUCRE	QUEROBAMBA	16,3
CAJAMARCA	JAÉN	SALLIQUE	16,3
HUANCAVELICA	HUAYTARÁ	SAN FRANCISCO DE SANGAYAICO	16,3
ÁNCASH	HUAYLAS	SANTO TORIBIO	16,3
AYACUCHO	PARINACOCHAS	UPAHUACHO	16,3
ÁNCASH	HUAYLAS	YURACMARCA	16,3
HUANCAVELICA	ANGARAES	ANCHONGA	16,2
HUÁNUCO	YAROWILCA	CAHUAC	16,2
HUÁNUCO	MARAÑÓN	CHOLON	16,2

Continúa...

CUADRO N° 2
PERÚ: TASA DE MORTALIDAD INFANTIL, POR NIVEL, SEGÚN DISTRITO, 2017

DEPARTAMENTO	PROVINCIA	DISTRITO	TASA DE MORTALIDAD INFANTIL (Por Mil) 2017
HUÁNUCO	PUERTO INCA	CODO DEL POZUZO	16,2
UCAYALI	PADRE ABAD	CURIMANA	16,2
HUÁNUCO	HUAMALIES	JACAS GRANDE	16,2
ÁNCASH	MARISCAL LUZURIAGA	LLUMPA	16,2
ÁNCASH	MARISCAL LUZURIAGA	LUCMA	16,2
LAMBAYEQUE	FERREÑAFE	MANUEL ANTONIO MESONES MURO	16,2
CUSCO	LA CONVENCIÓN	OCOBAMBA	16,2
AYACUCHO	PAUCAR DEL SARA SARA	PARARCA	16,2
HUANCAVELICA	ACOBAMBA	POMACOCHA	16,2
HUANCAVELICA	HUAYTARÁ	SAN ANTONIO DE CUSICANCHA	16,2
LA LIBERTAD	OTUZCO	SINSICAP	16,2
CUSCO	ESPINAR	SUYCKUTAMBO	16,2
HUANCAVELICA	HUAYTARÁ	TAMBO	16,2
PUNO	PUNO	VILQUE	16,2
PUNO	CHUCUITO	ZEPITA	16,2
HUÁNUCO	HUACAYBAMBA	CANCHABAMBA	16,1
JUNÍN	JAUJA	CANCHAYLLO	16,1
HUÁNUCO	YAROWILCA	JACAS CHICO	16,1
LA LIBERTAD	OTUZCO	LA CUESTA	16,1
LA LIBERTAD	SANTIAGO DE CHUCO	MOLLEPATA	16,1
HUÁNUCO	YAROWILCA	OBAS	16,1
LA LIBERTAD	OTUZCO	OTUZCO	16,1
HUANCAVELICA	CHURCAMPA	PACHAMARCA	16,1
LA LIBERTAD	OTUZCO	PARANDAY	16,1
AYACUCHO	PARINACOCHAS	SAN FRANCISCO DE RAVACAYCO	16,1
ÁNCASH	HUAYLAS	SANTA CRUZ	16,1
HUANCAVELICA	ANGARAES	SANTO TOMAS DE PATA	16,1
PUNO	PUNO	TIQUILLACA	16,1
LA LIBERTAD	OTUZCO	USQUIL	16,1
AYACUCHO	VICTOR FAJARDO	VILCANCHOS	16,1
HUANCAVELICA	ACOBAMBA	CAJA	16,0
HUANCAVELICA	CHURCAMPA	CHINCHIHUASI	16,0
HUÁNUCO	HUÁNUCO	CHURUBAMBA	16,0
HUÁNUCO	HUACAYBAMBA	COCHABAMBA	16,0
CUSCO	LA CONVENCIÓN	ECHARATE	16,0
HUÁNUCO	LEONCIO PRADO	HERMILIO VALDIZAN	16,0
PUNO	CHUCUITO	HUACULLANI	16,0
AYACUCHO	PAUCAR DEL SARA SARA	LAMPA	16,0
PIURA	PIURA	LAS LOMAS	16,0
LIMA 1/	YAUYOS	MADEAN	16,0
HUÁNUCO	DOS DE MAYO	MARÍAS	16,0
AYACUCHO	PARINACOCHAS	PACAPAUSA	16,0
HUANCAVELICA	TAYACAJA	PAMPAS	16,0
HUANCAVELICA	CHURCAMPA	PAUCARBAMBA	16,0
AYACUCHO	PARINACOCHAS	PULLO	16,0
AYACUCHO	PARINACOCHAS	PUYUSCA	16,0
CUSCO	CHUMBIVILCAS	QUIÑOTA	16,0
HUANCAVELICA	CHURCAMPA	ANCO	15,9
HUANCAVELICA	ACOBAMBA	ANDABAMBA	15,9
LIMA 1/	CANTA	ARAHUAY	15,9

Continúa...

CUADRO N° 2
PERÚ: TASA DE MORTALIDAD INFANTIL, POR NIVEL, SEGÚN DISTRITO, 2017

DEPARTAMENTO	PROVINCIA	DISTRITO	TASA DE MORTALIDAD INFANTIL (Por Mil) 2017
HUANCAVELICA	HUAYTARÁ	AYAVI	15,9
CAJAMARCA	CAJABAMBA	CACHACHI	15,9
PUNO	PUNO	CHUCUITO	15,9
AMAZONAS	CHACHAPOYAS	CHUQUIBAMBA	15,9
SAN MARTÍN	BELLAVISTA	HUALLAGA	15,9
HUANCAVELICA	ANGARAES	HUANCA-HUANCA	15,9
ÁNCASH	POMABAMBA	HUAYLLAN	15,9
LA LIBERTAD	OTUZCO	MACHE	15,9
HUANCAVELICA	ACOBAMBA	MARCAS	15,9
JUNÍN	JAUJA	POMACANCHA	15,9
HUÁNUCO	LEONCIO PRADO	PUEBLO NUEVO	15,9
TACNA	CANDARAVE	QUILAHUANI	15,9
HUÁNUCO	HUÁNUCO	QUISQUI	15,9
LA LIBERTAD	OTUZCO	SALPO	15,9
AYACUCHO	PAUCAR DEL SARA SARA	SAN JOSÉ DE USHUA	15,9
HUANCAVELICA	ANGARAES	SECCLLA	15,9
PIURA	PIURA	TAMBO GRANDE	15,9
AYACUCHO	VICTOR FAJARDO	ALCAMENCA	15,8
LIMA 1/	YAUYOS	CACRA	15,8
HUANCAVELICA	ANGARAES	CCOCHACCASA	15,8
CUSCO	CHUMBIVILCAS	CHAMACA	15,8
HUÁNUCO	YAROWILCA	CHAVINILLO	15,8
HUÁNUCO	DOS DE MAYO	CHUQUIS	15,8
AYACUCHO	PAUCAR DEL SARA SARA	CORCULLA	15,8
AYACUCHO	VICTOR FAJARDO	HUAMANQUIQUIA	15,8
AYACUCHO	VICTOR FAJARDO	HUANCARAYLLA	15,8
ÁNCASH	RECUAY	MARCA	15,8
HUANCAVELICA	HUAYTARÁ	OCOYO	15,8
LA LIBERTAD	PATAZ	ONGON	15,8
PUNO	CHUCUITO	POMATA	15,8
HUÁNUCO	HUAMALIES	PUÑOS	15,8
HUANCAVELICA	HUAYTARÁ	QUERCO	15,8
HUÁNUCO	DOS DE MAYO	QUIVILLA	15,8
CAJAMARCA	JAÉN	SAN FELIPE	15,8
SAN MARTÍN	PICOTA	SAN HILARION	15,8
HUANCAVELICA	HUAYTARÁ	SANTO DOMINGO DE CAPILLAS	15,8
HUÁNUCO	DOS DE MAYO	SHUNQUI	15,8
SAN MARTÍN	TOCACHE	SHUNTE	15,8
AMAZONAS	UTCUBAMBA	YAMON	15,8
HUÁNUCO	DOS DE MAYO	YANAS	15,8
ÁNCASH	BOLOGNESI	ABELARDO PARDO LEZAMETA	15,7
AYACUCHO	PARINACOCHAS	CHUMPI	15,7
APURÍMAC	ABANCAY	CIRCA	15,7
LIMA 1/	YAUYOS	COLONIA	15,7
AYACUCHO	PARINACOCHAS	CORONEL CASTAÑEDA	15,7
HUANCAVELICA	CHURCAMPA	EL CARMEN	15,7
AMAZONAS	UTCUBAMBA	JAMALCA	15,7
HUANCAVELICA	CHURCAMPA	LOCROJA	15,7
AYACUCHO	LA MAR	ORONCOY	15,7
HUÁNUCO	PACHITEA	PANAO	15,7

Continúa...

CUADRO N° 2
PERÚ: TASA DE MORTALIDAD INFANTIL, POR NIVEL, SEGÚN DISTRITO, 2017

DEPARTAMENTO	PROVINCIA	DISTRITO	TASA DE MORTALIDAD INFANTIL (Por Mil) 2017
HUÁNUCO	HUACAYBAMBA	PINRA	15,7
CUSCO	LA CONVENCIÓN	QUELLOUNO	15,7
HUANCAVELICA	HUAYTARÁ	SAN ISIDRO	15,7
HUÁNUCO	HUÁNUCO	SAN PABLO DE PILLAO	15,7
SAN MARTÍN	PICOTA	SHAMBOYACU	15,7
HUÁNUCO	DOS DE MAYO	SILLAPATA	15,7
HUÁNUCO	HUAMALIES	TANTAMAYO	15,7
CUSCO	LA CONVENCIÓN	VILCABAMBA	15,7
HUÁNUCO	HUÁNUCO	YACUS	15,7
AREQUIPA	CASTILLA	ANDAGUA	15,6
LIMA 1/	YAUYOS	AYAUCA	15,6
TACNA	CANDARAVE	CAIRANI	15,6
LIMA 1/	YAUYOS	HUANTAN	15,6
HUÁNUCO	HUAMALIES	JIRCAN	15,6
HUANCAVELICA	ANGARAES	LIRCAY	15,6
HUÁNUCO	LEONCIO PRADO	MARIANO DÁMASO BERAÚN	15,6
CAJAMARCA	SANTA CRUZ	NINABAMBA	15,6
HUÁNUCO	DOS DE MAYO	PACHAS	15,6
HUANCAVELICA	ACOBAMBA	ROSARIO	15,6
CAJAMARCA	JAÉN	SAN JOSÉ DEL ALTO	15,6
HUÁNUCO	AMBO	SAN RAFAEL	15,6
AYACUCHO	VICTOR FAJARDO	SARHUA	15,6
CAJAMARCA	CAJABAMBA	SITACOCHA	15,6
CUSCO	LA CONVENCIÓN	VILLA KINTIARINA	15,6
ÁNCASH	OCROS	ACAS	15,5
CUSCO	ANTA	CHINCHAYPUJIO	15,5
HUANCAVELICA	HUAYTARÁ	CORDOVA	15,5
ÁNCASH	RECUAY	COTAPARACO	15,5
TACNA	TARATA	ESTIQUE	15,5
HUÁNUCO	MARAÑÓN	HUACRACHUCO	15,5
APURÍMAC	ABANCAY	HUANIPACA	15,5
PUNO	CHUCUITO	JULI	15,5
ÁNCASH	OCROS	LLIPA	15,5
CUSCO	CHUMBIVILCAS	LLUSCO	15,5
HUÁNUCO	HUÁNUCO	MARGOS	15,5
AMAZONAS	RODRÍGUEZ DE MENDOZA	OMIA	15,5
AYACUCHO	PAUCAR DEL SARA SARA	OYOLO	15,5
APURÍMAC	ANDAHUAYLAS	PAMPACHIRI	15,5
PASCO	OXAPAMPA	POZUZO	15,5
ÁNCASH	HUAYLAS	PUEBLO LIBRE	15,5
APURÍMAC	ABANCAY	SAN PEDRO DE CACHORA	15,5
HUANCAVELICA	CHURCAMPA	SAN PEDRO DE CORIS	15,5
AYACUCHO	HUANCA SANCOS	SANTIAGO DE LUCANAMARCA	15,5
JUNÍN	HUANCAYO	SANTO DOMINGO DE ACOBAMBA	15,5
HUÁNUCO	HUÁNUCO	YARUMAYO	15,5
AYACUCHO	VICTOR FAJARDO	APONGO	15,4
CAJAMARCA	SAN MIGUEL	CALQUIS	15,4
HUANCAVELICA	ANGARAES	CHINCHO	15,4
CAJAMARCA	JAÉN	CHONTALI	15,4
AYACUCHO	VICTOR FAJARDO	COLCA	15,4

Continúa...

CUADRO N° 2
PERÚ: TASA DE MORTALIDAD INFANTIL, POR NIVEL, SEGÚN DISTRITO, 2017

DEPARTAMENTO	PROVINCIA	DISTRITO	TASA DE MORTALIDAD INFANTIL (Por Mil) 2017
AMAZONAS	UTCUBAMBA	EL MILAGRO	15,4
TACNA	TARATA	HÉROES ALBARRACÍN	15,4
HUANCAVELICA	ANGARAES	HUAYLLAY GRANDE	15,4
AREQUIPA	CONDESUYOS	IRAY	15,4
HUÁNUCO	LEONCIO PRADO	LUYANDO	15,4
CAJAMARCA	CHOTA	MIRACOSTA	15,4
CAJAMARCA	SAN IGNACIO	NAMBALLE	15,4
CAJAMARCA	SAN MIGUEL	NIEPOS	15,4
AMAZONAS	LUYA	OCUMAL	15,4
HUANCAVELICA	ACOBAMBA	PAUCARA	15,4
APURÍMAC	ABANCAY	PICHIRHUA	15,4
CAJAMARCA	JAÉN	POMAHUACA	15,4
AYACUCHO	HUANTA	PUCACOLPA	15,4
CAJAMARCA	SANTA CRUZ	PULAN	15,4
AMAZONAS	CHACHAPOYAS	QUINJALCA	15,4
CAJAMARCA	CONTUMAZÁ	SANTA CRUZ DE TOLEDO	15,4
CAJAMARCA	SAN IGNACIO	TABACONAS	15,4
CAJAMARCA	CONTUMAZÁ	TANTARICA	15,4
CUSCO	CALCA	YANATILE	15,4
CAJAMARCA	SANTA CRUZ	YAUYUCAN	15,4
HUANCAVELICA	ACOBAMBA	ACOBAMBA	15,3
HUANCAVELICA	HUANCAVELICA	ACOBAMBILLA	15,3
CUSCO	ESPINAR	ALTO PICHIGUA	15,3
HUANCAVELICA	ANGARAES	CALLANMARCA	15,3
CAJAMARCA	SANTA CRUZ	CATACHE	15,3
CAJAMARCA	CAJABAMBA	CONDEBAMBA	15,3
CAJAMARCA	JAÉN	HUABAL	15,3
APURÍMAC	ANDAHUAYLAS	HUANCARAY	15,3
CAJAMARCA	SAN IGNACIO	HUARANGO	15,3
AYACUCHO	VICTOR FAJARDO	HUAYA	15,3
CAJAMARCA	SAN IGNACIO	LA COIPA	15,3
CAJAMARCA	SANTA CRUZ	LA ESPERANZA	15,3
APURÍMAC	ABANCAY	LAMBRAMA	15,3
PIURA	SULLANA	LANCONES	15,3
PASCO	PASCO	PALLANCHACRA	15,3
SAN MARTÍN	HUALLAGA	SACANCHE	15,3
CAJAMARCA	SAN MIGUEL	SAN GREGORIO	15,3
HUÁNUCO	HUÁNUCO	SANTA MARÍA DEL VALLE	15,3
LIMA 1/	YAUYOS	TAURIPAMPA	15,3
PASCO	PASCO	TICLACAYAN	15,3
CAJAMARCA	SANTA CRUZ	ANDABAMBA	15,2
APURÍMAC	ANDAHUAYLAS	ANDARAPA	15,2
HUÁNUCO	HUAMALIES	ARANCAY	15,2
CAJAMARCA	JAÉN	BELLAVISTA	15,2
CAJAMARCA	SAN MIGUEL	BOLIVAR	15,2
AYACUCHO	HUANCA SANCOS	CARAPO	15,2
LIMA 1/	OYÓN	CAUJUL	15,2
AYACUCHO	VICTOR FAJARDO	CAYARA	15,2
HUÁNUCO	PACHITEA	CHAGLLA	15,2
HUÁNUCO	HUÁNUCO	CHINCHAO	15,2

Continúa...

CUADRO N° 2
PERÚ: TASA DE MORTALIDAD INFANTIL, POR NIVEL, SEGÚN DISTRITO, 2017

DEPARTAMENTO	PROVINCIA	DISTRITO	TASA DE MORTALIDAD INFANTIL (Por Mil) 2017
AYACUCHO	LA MAR	CHUNGUI	15,2
CAJAMARCA	JAÉN	COLASAY	15,2
CUSCO	CHUMBIVILCAS	COLQUEMARCA	15,2
AYACUCHO	PAUCAR DEL SARA SARA	COLTA	15,2
AYACUCHO	PARINACOCHAS	CORACORA	15,2
PUNO	CHUCUITO	DESAGUADERO	15,2
SAN MARTÍN	SAN MARTÍN	EL PORVENIR	15,2
HUÁNUCO	HUACAYBAMBA	HUACAYBAMBA	15,2
HUANCAVELICA	HUAYTARÁ	HUAYACUNDO ARMA	15,2
HUANCAVELICA	CHURCAMPA	LA MERCED	15,2
PUNO	PUNO	MAÑAZO	15,2
CUSCO	ANTA	MOLLEPATA	15,2
SAN MARTÍN	TOCACHE	NUEVO PROGRESO	15,2
SAN MARTÍN	SAN MARTÍN	PAPAPLAYA	15,2
AREQUIPA	CONDESUYOS	RÍO GRANDE	15,2
HUÁNUCO	DOS DE MAYO	RIPAN	15,2
CAJAMARCA	SAN IGNACIO	SAN IGNACIO	15,2
SAN MARTÍN	EL DORADO	SAN MARTÍN	15,2
AREQUIPA	CAYLLOMA	TAPAY	15,2
CUSCO	CALCA	TARAY	15,2
TACNA	TARATA	TICACO	15,2
CAJAMARCA	SAN PABLO	TUMBADEN	15,2
CUSCO	CHUMBIVILCAS	VELILLE	15,2
LIMA 1/	OYÓN	ANDAJES	15,1
AMAZONAS	BAGUA	ARAMANGO	15,1
CUSCO	CHUMBIVILCAS	CAPACMARCA	15,1
HUÁNUCO	AMBO	CAYNA	15,1
CUSCO	CUSCO	CCORCA	15,1
CAJAMARCA	SAN IGNACIO	CHIRINOS	15,1
HUANCAVELICA	CHURCAMPA	CHURCAMPA	15,1
CAJAMARCA	CONTUMAZÁ	GUZMANGO	15,1
APURÍMAC	ANDAHUAYLAS	KISHUARA	15,1
ÁNCASH	PALLASCA	LACABAMBA	15,1
CUSCO	ANTA	LIMATAMBO	15,1
HUANCAVELICA	HUANCAVELICA	MANTA	15,1
CUSCO	LA CONVENCIÓN	MARANURA	15,1
CUSCO	URUBAMBA	MARAS	15,1
LIMA 1/	HUAROCHIRI	MARIATANA	15,1
APURÍMAC	ANDAHUAYLAS	PACOBAMBA	15,1
CUSCO	ESPINAR	PALLPATA	15,1
SAN MARTÍN	TOCACHE	POLVORA	15,1
AMAZONAS	LUYA	PROVIDENCIA	15,1
CAJAMARCA	JAÉN	PUCARA	15,1
LIMA 1/	YAUYOS	QUINCHES	15,1
JUNÍN	SATIPO	RÍO TAMBO	15,1
LIMA 1/	HUAROCHIRI	SAN ANTONIO	15,1
HUANCAVELICA	ANGARAES	SAN ANTONIO DE ANTAPARCO	15,1
CAJAMARCA	SAN PABLO	SAN BERNARDINO	15,1
HUÁNUCO	MARAÑÓN	SAN BUENAVENTURA	15,1
ÁNCASH	OCROS	SAN CRISTOBAL DE RAJAN	15,1

Continúa...

CUADRO N° 2
PERÚ: TASA DE MORTALIDAD INFANTIL, POR NIVEL, SEGÚN DISTRITO, 2017

DEPARTAMENTO	PROVINCIA	DISTRITO	TASA DE MORTALIDAD INFANTIL (Por Mil) 2017
PASCO	PASCO	SAN FCO. DE ASIS DE YARUSYAC	15,1
CAJAMARCA	SAN IGNACIO	SAN JOSÉ DE LOURDES	15,1
CAJAMARCA	SANTA CRUZ	SEXI	15,1
HUÁNUCO	HUAMALIES	SINGA	15,1
JUNÍN	YAULI	SUITUCANCHA	15,1
SAN MARTÍN	TOCACHE	UCHIZA	15,1
LIMA 1/	HUAURA	AMBAR	15,0
AYACUCHO	HUANTA	AYAHUANCO	15,0
AMAZONAS	CHACHAPOYAS	BALSAS	15,0
AYACUCHO	VICTOR FAJARDO	CANARIA	15,0
HUÁNUCO	AMBO	CONCHAMARCA	15,0
CAJAMARCA	CONTUMAZÁ	CUPISNIQUE	15,0
CUSCO	LA CONVENCIÓN	INKAWASI	15,0
CUSCO	CALCA	LAMAY	15,0
AMAZONAS	LUYA	LONGUITA	15,0
HUÁNUCO	PACHITEA	MOLINO	15,0
HUÁNUCO	HUAMALIES	MONZÓN	15,0
UCAYALI	PADRE ABAD	NESHUYA	15,0
AYACUCHO	CANGALLO	PARAS	15,0
PUNO	PUNO	PICHACANI	15,0
AYACUCHO	HUANCA SANCOS	SACSAMARCA	15,0
AYACUCHO	LUCANAS	SAN PEDRO	15,0
SAN MARTÍN	EL DORADO	SANTA ROSA	15,0
AYACUCHO	PAUCAR DEL SARA SARA	SARA SARA	15,0
AYACUCHO	HUANTA	UCHURACCAY	15,0
CAJAMARCA	SAN MIGUEL	UNIÓN AGUA BLANCA	15,0
SAN MARTÍN	RIOJA	AWAJUN	14,9
SAN MARTÍN	PICOTA	BUENOS AIRES	14,9
CAJAMARCA	HUALGAYOC	HUALGAYOC	14,9
JUNÍN	HUANCAYO	HUASICANCHA	14,9
MADRE DE DIOS	TAHUAMANU	IÑAPARI	14,9
HUANCAVELICA	ANGARAES	JULCAMARCA	14,9
HUÁNUCO	MARAÑÓN	LA MORADA	14,9
HUANCAVELICA	HUAYTARÁ	LARAMARCA	14,9
ÁNCASH	BOLOGNESI	PACLLON	14,9
AYACUCHO	LUCANAS	SAN CRISTOBAL	14,9
JUNÍN	CHUPACA	SAN JUAN DE JARPA	14,9
CAJAMARCA	CHOTA	SAN JUAN DE LICUPIS	14,9
AYACUCHO	LUCANAS	SAN PEDRO DE PALCO	14,9
CUSCO	CALCA	SAN SALVADOR	14,9
JUNÍN	YAULI	SANTA BARBARA DE CARHUACAYAN	14,9
CUSCO	CHUMBIVILCAS	SANTO TOMÁS	14,9
CAJAMARCA	SANTA CRUZ	SAUCEPAMPA	14,9
ÁNCASH	RECUAY	TAPACOCHA	14,9
APURÍMAC	ANDAHUAYLAS	TUMAY HUARACA	14,9
AREQUIPA	CASTILLA	CHILCAYMARCA	14,8
CUSCO	ESPINAR	CONDOROMA	14,8
ÁNCASH	OCROS	CONGAS	14,8
CAJAMARCA	CONTUMAZÁ	CONTUMAZÁ	14,8
CAJAMARCA	SAN MIGUEL	EL PRADO	14,8

Continúa...

CUADRO N° 2
PERÚ: TASA DE MORTALIDAD INFANTIL, POR NIVEL, SEGÚN DISTRITO, 2017

DEPARTAMENTO	PROVINCIA	DISTRITO	TASA DE MORTALIDAD INFANTIL (Por Mil) 2017
HUÁNUCO	AMBO	HUACAR	14,8
AYACUCHO	VICTOR FAJARDO	HUANCAPI	14,8
LIMA 1/	YAUYOS	HUANCAYA	14,8
JUNÍN	YAULI	HUAY-HUAY	14,8
HUANCAVELICA	HUANCAVELICA	HUAYLLAHUARA	14,8
HUANCAVELICA	HUAYTARÁ	HUAYTARÁ	14,8
UCAYALI	PADRE ABAD	IRAZOLA	14,8
CAJAMARCA	SAN MIGUEL	LA FLORIDA	14,8
HUÁNUCO	HUAMALIES	LLATA	14,8
CUSCO	CANCHIS	MARANGANI	14,8
HUÁNUCO	HUAMALIES	MIRAFLORES	14,8
PASCO	PASCO	NINACACA	14,8
CUSCO	URUBAMBA	OLLANTAYTAMBO	14,8
AREQUIPA	CASTILLA	PAMPACOLCA	14,8
AYACUCHO	PAUCAR DEL SARA SARA	PAUSA	14,8
APURÍMAC	ANDAHUAYLAS	SAN ANTONIO DE CACHI	14,8
LAMBAYEQUE	LAMBAYEQUE	SAN JOSÉ	14,8
AMAZONAS	LUYA	SAN JUAN DE LOPECANCHA	14,8
CAJAMARCA	SAN PABLO	SAN LUIS	14,8
CAJAMARCA	SAN PABLO	SAN PABLO	14,8
ÁNCASH	OCROS	SAN PEDRO	14,8
AYACUCHO	HUANCA SANCOS	SANCOS	14,8
CAJAMARCA	JAÉN	SANTA ROSA	14,8
LIMA 1/	CANTA	SANTA ROSA DE QUIVES	14,8
AYACUCHO	HUAMANGA	SANTIAGO DE PISCHA	14,8
PASCO	PASCO	SIMON BOLIVAR	14,8
AREQUIPA	CASTILLA	TIPAN	14,8
PASCO	PASCO	VICCO	14,8
CUSCO	LA CONVENCIÓN	VILLA VIRGEN	14,8
HUANCAVELICA	HUANCAVELICA	YAULI	14,8
AREQUIPA	CASTILLA	APLAO	14,7
CAJAMARCA	SANTA CRUZ	CHANCAYBAÑOS	14,7
SAN MARTÍN	SAN MARTÍN	CHAZUTA	14,7
AREQUIPA	CONDESUYOS	CHICHAS	14,7
HUANCAVELICA	HUANCAVELICA	CONAYCA	14,7
HUANCAVELICA	HUANCAVELICA	CUENCA	14,7
LIMA 1/	HUAROCHIRI	CUENCA	14,7
APURÍMAC	ABANCAY	CURAHUASI	14,7
HUANCAVELICA	HUANCAVELICA	HUACHOCOLPA	14,7
PASCO	OXAPAMPA	HUANCABAMBA	14,7
CAJAMARCA	JAÉN	LAS PIRIAS	14,7
AYACUCHO	LUCANAS	LEONCIO PRADO	14,7
TACNA	JORGE BASADRE	LOCUMBA	14,7
AYACUCHO	PAUCAR DEL SARA SARA	MARCABAMBA	14,7
APURÍMAC	ANDAHUAYLAS	PACUCHA	14,7
UCAYALI	PADRE ABAD	PADRE ABAD	14,7
ÁNCASH	RECUAY	PARARIN	14,7
SAN MARTÍN	HUALLAGA	PISCOYACU	14,7
AYACUCHO	PAUCAR DEL SARA SARA	SAN JAVIER DE ALPABAMBA	14,7
CAJAMARCA	SAN MIGUEL	SAN MIGUEL	14,7

Continúa...

CUADRO N° 2
PERÚ: TASA DE MORTALIDAD INFANTIL, POR NIVEL, SEGÚN DISTRITO, 2017

DEPARTAMENTO	PROVINCIA	DISTRITO	TASA DE MORTALIDAD INFANTIL (Por Mil) 2017
HUANCAVELICA	CHURCAMPA	SAN MIGUEL DE MAYOCC	14,7
CUSCO	CANCHIS	SAN PABLO	14,7
SAN MARTÍN	BELLAVISTA	SAN PABLO	14,7
CAJAMARCA	SAN MIGUEL	SAN SILVESTRE DE COCHAN	14,7
AYACUCHO	LUCANAS	SANCOS	14,7
AYACUCHO	HUANTA	SANTILLANA	14,7
AMAZONAS	LUYA	SANTO TOMAS	14,7
LIMA 1/	HUARAL	SUMBILCA	14,7
AYACUCHO	CANGALLO	TOTOS	14,7
APURÍMAC	ANDAHUAYLAS	TURPO	14,7
TUMBES	ZARUMILLA	AGUAS VERDES	14,6
ÁNCASH	PALLASCA	CABANA	14,6
CAJAMARCA	CAJABAMBA	CAJABAMBA	14,6
AMAZONAS	UTCUBAMBA	CAJARURO	14,6
CAJAMARCA	SAN MIGUEL	CATILLUC	14,6
ÁNCASH	ANTONIO RAYMONDI	CHACCHO	14,6
HUÁNUCO	HUAMALIES	CHAVIN DE PARIARCA	14,6
CUSCO	CANCHIS	CHECACUPE	14,6
AYACUCHO	LUCANAS	CHIPAO	14,6
CAJAMARCA	CELENDÍN	CHUMUCH	14,6
CUSCO	CANCHIS	COMBAPATA	14,6
AMAZONAS	UTCUBAMBA	CUMBA	14,6
LIMA 1/	CANTA	HUAMANTANGA	14,6
LA LIBERTAD	PATAZ	HUANCASPATA	14,6
CUSCO	ANTA	HUAROCONDO	14,6
LIMA 1/	HUARAL	IHUARI	14,6
LAMBAYEQUE	LAMBAYEQUE	ILLIMO	14,6
SAN MARTÍN	MOYOBAMBA	JEPELACIO	14,6
HUÁNUCO	LEONCIO PRADO	JOSÉ CRESPO Y CASTILLO	14,6
JUNÍN	TARMA	LA UNION	14,6
AYACUCHO	LUCANAS	LARAMATE	14,6
CUSCO	CALCA	LARES	14,6
AMAZONAS	UTCUBAMBA	LONYA GRANDE	14,6
CAJAMARCA	SAN MIGUEL	NANCHOC	14,6
AYACUCHO	LUCANAS	OCAÑA	14,6
HUANCAVELICA	HUANCAVELICA	PALCA	14,6
CUSCO	CANCHIS	PITUMARCA	14,6
CUSCO	ANTA	PUCYURA	14,6
ÁNCASH	ANTONIO RAYMONDI	SAN JUAN DE RONTOY	14,6
APURÍMAC	ANDAHUAYLAS	SAN MIGUEL DE CHACCRAMPA	14,6
LA LIBERTAD	PATAZ	SANTIAGO DE CHALLAS	14,6
CUSCO	CUSCO	SAYLLA	14,6
SAN MARTÍN	TOCACHE	TOCACHE	14,6
AREQUIPA	CASTILLA	URACA	14,6
CAJAMARCA	CELENDÍN	UTCO	14,6
CAJAMARCA	CONTUMAZÁ	YONAN	14,6
HUANCAVELICA	HUANCAVELICA	ACORIA	14,5
CUSCO	ANTA	ANCAHUASI	14,5
AREQUIPA	CONDESUYOS	ANDARAY	14,5
CAJAMARCA	HUALGAYOC	BAMBAMARCA	14,5

Continúa...

CUADRO N° 2
PERÚ: TASA DE MORTALIDAD INFANTIL, POR NIVEL, SEGÚN DISTRITO, 2017

DEPARTAMENTO	PROVINCIA	DISTRITO	TASA DE MORTALIDAD INFANTIL (Por Mil) 2017
LIMA 1/	YAUYOS	CATAHUASI	14,5
CUSCO	URUBAMBA	CHINCHERO	14,5
CAJAMARCA	CAJAMARCA	COSPAN	14,5
PIURA	PIURA	CURA MORI	14,5
SAN MARTÍN	HUALLAGA	EL ESLABON	14,5
LIMA 1/	YAUYOS	HONGOS	14,5
AYACUCHO	LUCANAS	HUAC-HUAS	14,5
ÁNCASH	BOLOGNESI	HUALLANCA	14,5
JUNÍN	HUANCAYO	HUANCAN	14,5
APURÍMAC	ANDAHUAYLAS	HUANCARAMA	14,5
HUANCAVELICA	HUANCAVELICA	HUANDO	14,5
LIMA 1/	YAUYOS	HUANGASCAR	14,5
CUSCO	URUBAMBA	HUAYLLABAMBA	14,5
MADRE DE DIOS	TAMBOPATA	INAMBARI	14,5
AMAZONAS	RODRÍGUEZ DE MENDOZA	LIMABAMBA	14,5
CAJAMARCA	SAN MIGUEL	LLAPA	14,5
AYACUCHO	LUCANAS	LLAUTA	14,5
AMAZONAS	LUYA	OCALLI	14,5
AYACUCHO	HUAMANGA	OCROS	14,5
JUNÍN	SATIPO	PAMPA HERMOSA	14,5
SAN MARTÍN	RIOJA	PARDO MIGUEL	14,5
JUNÍN	CHANCHAMAYO	PICHANAQUI	14,5
CUSCO	CALCA	PISAC	14,5
CAJAMARCA	CUTERVO	QUEROCOTILLO	14,5
CAJAMARCA	CONTUMAZÁ	SAN BENITO	14,5
CAJAMARCA	CUTERVO	SANTA CRUZ	14,5
CAJAMARCA	SANTA CRUZ	SANTA CRUZ	14,5
AYACUCHO	LUCANAS	SANTA LUCIA	14,5
CAJAMARCA	CHOTA	TOCMOCHE	14,5
SAN MARTÍN	PICOTA	TRES UNIDOS	14,5
PIURA	PAITA	VICHAYAL	14,5
HUANCAVELICA	HUANCAVELICA	VILCA	14,5
HUÁNUCO	AMBO	AMBO	14,4
JUNÍN	CONCEPCIÓN	ANDAMARCA	14,4
CUSCO	ANTA	ANTA	14,4
ÁNCASH	PALLASCA	BOLOGNESI	14,4
CUSCO	ANTA	CACHIMAYO	14,4
ÁNCASH	OCROS	CARHUAPAMPA	14,4
CAJAMARCA	CHOTA	CHOROPAMPA	14,4
AMAZONAS	BONGARÁ	COROSHA	14,4
CAJAMARCA	CELENDÍN	CORTEGANA	14,4
JUNÍN	TARMA	HUARICOLCA	14,4
LIMA 1/	CANTA	HUAROS	14,4
ÁNCASH	BOLOGNESI	HUASTA	14,4
MADRE DE DIOS	TAHUAMANU	IBERIA	14,4
LIMA 1/	CANTA	LACHAQUI	14,4
ÁNCASH	RECUAY	LLACLLIN	14,4
ÁNCASH	PALLASCA	LLAPO	14,4
AMAZONAS	LUYA	LONYA CHICO	14,4
JUNÍN	CONCEPCIÓN	MARISCAL CASTILLA	14,4

Continúa...

CUADRO N° 2
PERÚ: TASA DE MORTALIDAD INFANTIL, POR NIVEL, SEGÚN DISTRITO, 2017

DEPARTAMENTO	PROVINCIA	DISTRITO	TASA DE MORTALIDAD INFANTIL (Por Mil) 2017
JUNÍN	SATIPO	MAZAMARI	14,4
HUANCAVELICA	HUANCAVELICA	NUEVO OCCORO	14,4
AYACUCHO	LUCANAS	OTOCA	14,4
HUANCAVELICA	HUANCAVELICA	PILCHACA	14,4
APURÍMAC	ANDAHUAYLAS	POMACOCHA	14,4
CUSCO	CUSCO	POROY	14,4
AMAZONAS	LUYA	SANTA CATALINA	14,4
APURÍMAC	ANDAHUAYLAS	SANTA MARÍA DE CHICMO	14,4
CUSCO	LA CONVENCIÓN	SANTA TERESA	14,4
LIMA 1/	YAUYOS	TANTA	14,4
AYACUCHO	HUAMANGA	VINCHOS	14,4
AMAZONAS	BONGARÁ	YAMBRASBAMBA	14,4
CUSCO	ANTA	ZURITE	14,4
CAJAMARCA	CHOTA	ANGUIA	14,3
AYACUCHO	LUCANAS	AUCARA	14,3
AREQUIPA	CASTILLA	AYO	14,3
ÁNCASH	BOLOGNESI	CANIS	14,3
TUMBES	CONTRALMIRANTE VILLAR	CANOAS DE PUNTA SAL	14,3
HUÁNUCO	LEONCIO PRADO	CASTILLO GRANDE	14,3
APURÍMAC	ABANCAY	CHACOCHE	14,3
APURÍMAC	ANDAHUAYLAS	CHIARA	14,3
CAJAMARCA	CHOTA	CHIMBAN	14,3
ÁNCASH	BOLOGNESI	CHIQUIAN	14,3
JUNÍN	SATIPO	COVIRIALI	14,3
JUNÍN	JAUJA	CURICACA	14,3
AYACUCHO	HUANTA	HUAMANGUILLA	14,3
AREQUIPA	CARAVELI	HUANUHUANU	14,3
APURÍMAC	ANDAHUAYLAS	HUAYANA	14,3
CAJAMARCA	JAÉN	JAÉN	14,3
APURÍMAC	ANDAHUAYLAS	KAQUIABAMBA	14,3
ÁNCASH	CORONGO	LA PAMPA	14,3
CAJAMARCA	CUTERVO	LA RAMADA	14,3
HUÁNUCO	DOS DE MAYO	LA UNIÓN	14,3
PIURA	PIURA	LA UNIÓN	14,3
MADRE DE DIOS	TAMBOPATA	LABERINTO	14,3
ÁNCASH	ANTONIO RAYMONDI	LLAMELLIN	14,3
PIURA	PAITA	PAITA	14,3
ÁNCASH	PALLASCA	PAMPAS	14,3
ÁNCASH	RECUAY	PAMPAS CHICO	14,3
JUNÍN	SATIPO	PANGOA	14,3
HUÁNUCO	HUÁNUCO	PILLCO MARCA	14,3
SAN MARTÍN	RIOJA	SAN FERNANDO	14,3
AMAZONAS	BONGARÁ	SHIPASBAMBA	14,3
TACNA	TARATA	TARATA	14,3
LAMBAYEQUE	LAMBAYEQUE	TUCUME	14,3
AREQUIPA	CASTILLA	VIRACO	14,3
SAN MARTÍN	EL DORADO	AGUA BLANCA	14,2
UCAYALI	PADRE ABAD	ALEXANDER VON HUMBOLDT	14,2
SAN MARTÍN	HUALLAGA	ALTO SAPOSOA	14,2
LIMA 1/	YAUYOS	CARANIA	14,2

Continúa...

CUADRO N° 2
PERÚ: TASA DE MORTALIDAD INFANTIL, POR NIVEL, SEGÚN DISTRITO, 2017

DEPARTAMENTO	PROVINCIA	DISTRITO	TASA DE MORTALIDAD INFANTIL (Por Mil) 2017
PIURA	PIURA	CATACAOS	14,2
AYACUCHO	HUANTA	CHACA	14,2
AYACUCHO	HUAMANGA	CHIARA	14,2
CAJAMARCA	ÁCONTUMAZA	CHILETE	14,2
PASCO	OXAPAMPA	CHONTABAMBA	14,2
JUNÍN	CONCEPCIÓN	COCHAS	14,2
JUNÍN	HUANCAYO	COLCA	14,2
ÁNCASH	PALLASCA	CONCHUCOS	14,2
PIURA	PIURA	EL TALLÁN	14,2
PASCO	PASCO	HUACHON	14,2
JUNÍN	HUANCAYO	HUACRAPUQUIO	14,2
PASCO	PASCO	HUAYLLAY	14,2
CUSCO	LA CONVENCIÓN	HUAYOPATA	14,2
MADRE DE DIOS	TAMBOPATA	LAS PIEDRAS	14,2
AYACUCHO	LUCANAS	LUCANAS	14,2
AYACUCHO	LA MAR	LUIS CARRANZA	14,2
AYACUCHO	HUANTA	LURICOCHA	14,2
AREQUIPA	CASTILLA	MACHAGUAY	14,2
JUNÍN	YAULI	MARCAPOMACOCHA	14,2
AMAZONAS	LUYA	MARÍA	14,2
ÁNCASH	ANTONIO RAYMONDI	MIRGAS	14,2
AMAZONAS	CHACHAPOYAS	MOLINOPAMPA	14,2
JUNÍN	YAULI	MOROCOCHA	14,2
HUANCAVELICA	HUANCAVELICA	MOYA	14,2
ÁNCASH	OCROS	OCROS	14,2
AMAZONAS	CHACHAPOYAS	OLLEROS	14,2
LIMA 1/	YAUYOS	OMAS	14,2
JUNÍN	CHANCHAMAYO	PERENE	14,2
CAJAMARCA	CUTERVO	PIMPINGOS	14,2
PIURA	SULLANA	QUERECOTILLO	14,2
AMAZONAS	BONGARÁ	RECTA	14,2
JUNÍN	JAUJA	RICRAN	14,2
LIMA 1/	HUAROCHIRI	SAN ANDRÉS DE TUPICOCHA	14,2
AREQUIPA	CAYLLOMA	SAN ANTONIO DE CHUCA	14,2
HUÁNUCO	AMBO	SAN FRANCISCO	14,2
APURÍMAC	ANDAHUAYLAS	SAN JERÓNIMO	14,2
SAN MARTÍN	EL DORADO	SAN JOSÉ DE SISA	14,2
AYACUCHO	LUCANAS	SAN JUAN	14,2
CAJAMARCA	CUTERVO	SAN JUAN DE CUTERVO	14,2
LIMA 1/	HUAROCHIRI	SANGALLAYA	14,2
CAJAMARCA	CUTERVO	SANTO DOMINGO DE LA CAPILLA	14,2
JUNÍN	SATIPO	SATIPO	14,2
SAN MARTÍN	EL DORADO	SHATOJA	14,2
PIURA	SULLANA	SULLANA	14,2
TACNA	TARATA	SUSAPAYA	14,2
SAN MARTÍN	PICOTA	TINGO DE PONASA	14,2
CUSCO	CANCHIS	TINTA	14,2
TUMBES	CONTRALMIRANTE VILLAR	ZORRITOS	14,2
AYACUCHO	HUAMANGA	ACOCRO	14,1
ÁNCASH	ANTONIO RAYMONDI	ACZO	14,1

Continúa...

CUADRO N° 2
PERÚ: TASA DE MORTALIDAD INFANTIL, POR NIVEL, SEGÚN DISTRITO, 2017

DEPARTAMENTO	PROVINCIA	DISTRITO	TASA DE MORTALIDAD INFANTIL (Por Mil) 2017
AMAZONAS	UTCUBAMBA	BAGUA GRANDE	14,1
SAN MARTÍN	BELLAVISTA	BELLAVISTA	14,1
JUNÍN	HUANCAYO	CHONGOS ALTO	14,1
CAJAMARCA	HUALGAYOC	CHUGUR	14,1
LIMA 1/	YAUYOS	COCHAS	14,1
AMAZONAS	BAGUA	COPALLIN	14,1
SAN MARTÍN	RIOJA	ELIAS SOPLIN VARGAS	14,1
ÁNCASH	PALLASCA	HUACASCHUQUE	14,1
CAJAMARCA	CAJAMARCA	JESÚS	14,1
APURÍMAC	ANDAHUAYLAS	JOSÉ MARÍA ARGUEDAS	14,1
AMAZONAS	BAGUA	LA PECA	14,1
LAMBAYEQUE	LAMBAYEQUE	LAMBAYEQUE	14,1
LAMBAYEQUE	LAMBAYEQUE	MÓRROPE	14,1
CAJAMARCA	CELENDÍN	OXAMARCA	14,1
PASCO	PASCO	PAUCARTAMBO	14,1
HUÁNUCO	HUAMALIES	PUNCHAO	14,1
SAN MARTÍN	PICOTA	SAN CRISTOBAL	14,1
ÁNCASH	OCROS	SANTIAGO DE CHILCAS	14,1
SAN MARTÍN	MOYOBAMBA	SORITOR	14,1
ÁNCASH	PALLASCA	TAUCA	14,1
LA LIBERTAD	PATAZ	TAYABAMBA	14,1
AMAZONAS	LUYA	TINGO	14,1
JUNÍN	CHUPACA	TRES DE DICIEMBRE	14,1
PASCO	OXAPAMPA	VILLA RICA	14,1
ÁNCASH	BOLOGNESI	AQUIA	14,0
CUSCO	CALCA	CALCA	14,0
CAJAMARCA	CUTERVO	CALLAYUC	14,0
AMAZONAS	LUYA	CAMPORREDONDO	14,0
JUNÍN	JUNÍN	CARHUAMAYO	14,0
LA LIBERTAD	GRAN CHIMU	CASCAS	14,0
CAJAMARCA	SAN MARCOS	CHANCAY	14,0
AYACUCHO	LA MAR	CHILCAS	14,0
CAJAMARCA	CHOTA	COCHABAMBA	14,0
TUMBES	TUMBES	CORRALES	14,0
CAJAMARCA	SAN MARCOS	EDUARDO VILLANUEVA	14,0
AMAZONAS	BAGUA	EL PARCO	14,0
TACNA	TARATA	ESTIQUE-PAMPA	14,0
LA LIBERTAD	PATAZ	HUAYLILLAS	14,0
CAJAMARCA	SAN MARCOS	JOSÉ SABOGAL	14,0
CUSCO	LA CONVENCIÓN	KIMBIRI	14,0
TACNA	TACNA	LA YARADA LOS PALOS	14,0
LIMA 1/	HUAURA	LEONCIO PRADO	14,0
PIURA	TALARA	LOS ORGANOS	14,0
PIURA	SULLANA	MARCAVELICA	14,0
AYACUCHO	CANGALLO	MARÍA PARADO DE BELLIDO	14,0
HUANCAVELICA	HUANCAVELICA	MARISCAL CACERES	14,0
LAMBAYEQUE	LAMBAYEQUE	MOTUPE	14,0
SAN MARTÍN	MOYOBAMBA	MOYOBAMBA	14,0
CAJAMARCA	CAJAMARCA	NAMORA	14,0
AYACUCHO	HUAMANGA	PACAYCASA	14,0

Continúa...

CUADRO N° 2
PERÚ: TASA DE MORTALIDAD INFANTIL, POR NIVEL, SEGÚN DISTRITO, 2017

DEPARTAMENTO	PROVINCIA	DISTRITO	TASA DE MORTALIDAD INFANTIL (Por Mil) 2017
LA LIBERTAD	PATAZ	PARCOY	14,0
SAN MARTÍN	PICOTA	PUCACACA	14,0
LIMA 1/	YAUYOS	QUINOCAY	14,0
HUÁNUCO	LEONCIO PRADO	RUPA-RUPA	14,0
LAMBAYEQUE	LAMBAYEQUE	SALAS	14,0
AMAZONAS	LUYA	SAN JERÓNIMO	14,0
AREQUIPA	AREQUIPA	SAN JUAN DE TARUCANI	14,0
JUNÍN	TARMA	SAN PEDRO DE CAJAS	14,0
SAN MARTÍN	HUALLAGA	SAPOSOA	14,0
APURÍMAC	ANDAHUAYLAS	TALAVERA	14,0
AYACUCHO	LA MAR	TAMBO	14,0
TACNA	TARATA	TARUCACHI	14,0
LA LIBERTAD	PATAZ	TAURIJA	14,0
LIMA 1/	YAUYOS	TOMAS	14,0
CAJAMARCA	SAN MIGUEL	TONGOD	14,0
CAJAMARCA	SANTA CRUZ	UTICYACU	14,0
PIURA	PIURA	VEINTISÉIS DE OCTUBRE	14,0
JUNÍN	HUANCAYO	VIQUES	14,0
JUNÍN	SATIPO	VIZCATÁN DEL ENE	14,0
SAN MARTÍN	RIOJA	YORONGOS	14,0
AYACUCHO	HUAMANGA	ACOS VINCHOS	13,9
SAN MARTÍN	SAN MARTÍN	ALBERTO LEVEAU	13,9
LIMA 1/	HUAROCHIRI	ANTIOQUIA	13,9
ÁNCASH	CORONGO	BAMBAS	13,9
LA LIBERTAD	PATAZ	BULDIBUYO	13,9
PIURA	PIURA	CASTILLA	13,9
ÁNCASH	RECUAY	CATAC	13,9
JUNÍN	YAULI	CHACAPALPA	13,9
ICA	CHINCHA	CHAVIN	13,9
AYACUCHO	LUCANAS	CHAVIÑA	13,9
LA LIBERTAD	PATAZ	CHILLIA	13,9
AMAZONAS	BONGARÁ	CHISQUILLA	13,9
AREQUIPA	CONDESUYOS	CHUQUIBAMBA	13,9
AYACUCHO	CANGALLO	CHUSCHI	13,9
PIURA	PAITA	COLAN	13,9
JUNÍN	CONCEPCIÓN	COMAS	13,9
CAJAMARCA	CHOTA	CONCHAN	13,9
AMAZONAS	LUYA	CONILA	13,9
ÁNCASH	CORONGO	CORONGO	13,9
AMAZONAS	BONGARÁ	FLORIDA	13,9
JUNÍN	HUANCAYO	HUALHUAS	13,9
ÁNCASH	PALLASCA	HUANDOVAL	13,9
PASCO	PASCO	HUARIACA	13,9
ÁNCASH	BOLOGNESI	HUAYLLACAYAN	13,9
CAJAMARCA	CELENDÍN	JOSÉ GALVEZ	13,9
CAJAMARCA	SAN MARCOS	JOSÉ MANUEL QUIROZ	13,9
AMAZONAS	BONGARÁ	JUMBILLA	13,9
SAN MARTÍN	SAN MARTÍN	LA BANDA DE SHILCAYO	13,9
TUMBES	TUMBES	LA CRUZ	13,9
AMAZONAS	CHACHAPOYAS	LA JALCA	13,9

Continúa...

CUADRO N° 2
PERÚ: TASA DE MORTALIDAD INFANTIL, POR NIVEL, SEGÚN DISTRITO, 2017

DEPARTAMENTO	PROVINCIA	DISTRITO	TASA DE MORTALIDAD INFANTIL (Por Mil) 2017
JUNÍN	SATIPO	LLAYLLA	13,9
AMAZONAS	CHACHAPOYAS	MAGDALENA	13,9
CAJAMARCA	CELENDÍN	MIGUEL IGLESIAS	13,9
LIMA 1/	YAUYOS	MIRAFLORES	13,9
JUNÍN	JAUJA	MOLINOS	13,9
JUNÍN	JAUJA	MUQUIYAUYO	13,9
SAN MARTÍN	RIOJA	NUEVA CAJAMARCA	13,9
LIMA 1/	OYÓN	PACHANGARA	13,9
PIURA	TALARA	PARIÑAS	13,9
CUSCO	LA CONVENCIÓN	PICHARI	13,9
SAN MARTÍN	PICOTA	PICOTA	13,9
SAN MARTÍN	RIOJA	POSIC	13,9
AREQUIPA	CARAVELI	QUICACHA	13,9
ÁNCASH	RECUAY	RECUAY	13,9
JUNÍN	SATIPO	RIO NEGRO	13,9
AYACUCHO	LA MAR	SAMUGARI	13,9
JUNÍN	HUANCAYO	SAN JERÓNIMO DE TUNAN	13,9
AYACUCHO	HUAMANGA	SAN JOSÉ DE TICLLAS	13,9
CUSCO	CANCHIS	SAN PEDRO	13,9
JUNÍN	JAUJA	SAN PEDRO DE CHUNAN	13,9
CAJAMARCA	CUTERVO	SANTO TOMÁS	13,9
SAN MARTÍN	SAN MARTÍN	SAUCE	13,9
JUNÍN	JAUJA	SAUSA	13,9
ÁNCASH	YUNGAY	SHUPLUY	13,9
CUSCO	CANCHIS	SICUANI	13,9
AMAZONAS	CHACHAPOYAS	SOLOCO	13,9
AMAZONAS	CHACHAPOYAS	SONCHE	13,9
MADRE DE DIOS	TAMBOPATA	TAMBOPATA	13,9
AMAZONAS	RODRÍGUEZ DE MENDOZA	TOTORA	13,9
JUNÍN	JUNÍN	ULCUMAYO	13,9
LA LIBERTAD	PATAZ	URPAY	13,9
CUSCO	URUBAMBA	URUBAMBA	13,9
JUNÍN	CHANCHAMAYO	VITOC	13,9
JUNÍN	YAULI	YAULI	13,9
ÁNCASH	CORONGO	YUPAN	13,9
JUNÍN	CONCEPCIÓN	ACO	13,8
LIMA 1/	YAUYOS	ALIS	13,8
HUÁNUCO	HUÁNUCO	AMARILIS	13,8
AYACUCHO	LA MAR	ANCO	13,8
APURÍMAC	ANDAHUAYLAS	ANDAHUAYLAS	13,8
ÁNCASH	BOLOGNESI	CAJACAY	13,8
AYACUCHO	HUANTA	CANAYRE	13,8
AYACUCHO	CANGALLO	CANGALLO	13,8
SAN MARTÍN	PICOTA	CASPISAPA	13,8
PASCO	PASCO	CHAUPIMARCA	13,8
CAJAMARCA	CAJAMARCA	CHETILLA	13,8
JUNÍN	HUANCAYO	CHILCA	13,8
CUSCO	CALCA	COYA	13,8
AMAZONAS	BONGARÁ	CUISPES	13,8
HUÁNUCO	HUÁNUCO	HUÁNUCO	13,8

Continúa...

CUADRO N° 2
PERÚ: TASA DE MORTALIDAD INFANTIL, POR NIVEL, SEGÚN DISTRITO, 2017

DEPARTAMENTO	PROVINCIA	DISTRITO	TASA DE MORTALIDAD INFANTIL (Por Mil) 2017
JUNÍN	JAUJA	JANJAILLO	13,8
PIURA	PIURA	LA ARENA	13,8
CAJAMARCA	CELENDÍN	LA LIBERTAD DE PALLAN	13,8
HUANCAVELICA	HUANCAVELICA	LARIA	13,8
AMAZONAS	CHACHAPOYAS	LEIMEBAMBA	13,8
CAJAMARCA	CHOTA	LLAMA	13,8
PIURA	TALARA	LOBITOS	13,8
AMAZONAS	LUYA	LUYA	13,8
PIURA	TALARA	MANCORA	13,8
ÁNCASH	BOLOGNESI	MANGAS	13,8
JUNÍN	JAUJA	MARCO	13,8
AMAZONAS	CHACHAPOYAS	MARISCAL CASTILLA	13,8
AMAZONAS	RODRÍGUEZ DE MENDOZA	MILPUC	13,8
JUNÍN	CONCEPCIÓN	MITO	13,8
LAMBAYEQUE	LAMBAYEQUE	OLMOS	13,8
JUNÍN	JUNÍN	ONDORES	13,8
AREQUIPA	CASTILLA	ORCOPAMPA	13,8
JUNÍN	CONCEPCIÓN	ORCOTUNA	13,8
PASCO	OXAPAMPA	OXAPAMPA	13,8
LA LIBERTAD	PATAZ	PIAS	13,8
SAN MARTÍN	PICOTA	PILLUANA	13,8
CAJAMARCA	CHOTA	PION	13,8
CAJAMARCA	CHOTA	QUEROCOTO	13,8
AYACUCHO	HUAMANGA	QUINUA	13,8
CAJAMARCA	CUTERVO	SAN LUIS DE LUCMA	13,8
AYACUCHO	LA MAR	SAN MIGUEL	13,8
ÁNCASH	PALLASCA	SANTA ROSA	13,8
LA LIBERTAD	GRAN CHIMÚ	SAYAPULLO	13,8
JUNÍN	HUANCAYO	SICAYA	13,8
AYACUCHO	HUAMANGA	SOCOS	13,8
CAJAMARCA	CUTERVO	SÓCOTA	13,8
CAJAMARCA	CELENDÍN	SOROCHUCO	13,8
HUÁNUCO	AMBO	TOMAY KICHWA	13,8
CAJAMARCA	CUTERVO	TORIBIO CASANOVA	13,8
TUMBES	TUMBES	TUMBES	13,8
JUNÍN	JAUJA	TUNAN MARCA	13,8
PASCO	PASCO	YANACANCHA	13,8
JUNÍN	JAUJA	YAUYOS	13,8
TUMBES	ZARUMILLA	ZARUMILLA	13,8
AYACUCHO	LA MAR	ANCHIHUAY	13,7
ÁNCASH	BOLOGNESI	ANTONIO RAYMONDI	13,7
PIURA	PAITA	ARENAL	13,7
SAN MARTÍN	MOYOBAMBA	CALZADA	13,7
JUNÍN	CHANCHAMAYO	CHANCHAMAYO	13,7
ÁNCASH	ANTONIO RAYMONDI	CHINGAS	13,7
CAJAMARCA	CUTERVO	CHOROS	13,7
ÁNCASH	OCROS	COCHAS	13,7
AMAZONAS	LUYA	COLCAMAR	13,7
JUNÍN	HUANCAYO	CULLHUAS	13,7
PIURA	TALARA	EL ALTO	13,7

Continúa...

CUADRO N° 2
PERÚ: TASA DE MORTALIDAD INFANTIL, POR NIVEL, SEGÚN DISTRITO, 2017

DEPARTAMENTO	PROVINCIA	DISTRITO	TASA DE MORTALIDAD INFANTIL (Por Mil) 2017
CUSCO	ESPINAR	ESPINAR	13,7
AMAZONAS	CHACHAPOYAS	GRANADA	13,7
SAN MARTÍN	MOYOBAMBA	HABANA	13,7
AMAZONAS	RODRÍGUEZ DE MENDOZA	HUAMBO	13,7
CAJAMARCA	CHOTA	HUAMBOS	13,7
CAJAMARCA	CELENDÍN	HUASMIN	13,7
ÁNCASH	RECUAY	HUAYLLAPAMPA	13,7
LA LIBERTAD	PATAZ	HUAYO	13,7
HUANCAVELICA	HUANCAVELICA	IZCUCHACA	13,7
AMAZONAS	BONGARÁ	JAZAN	13,7
JUNÍN	YAULI	LA OROYA	13,7
AMAZONAS	LUYA	LAMUD	13,7
LIMA 1/	YAUYOS	LARAOS	13,7
AMAZONAS	LUYA	LUYA VIEJO	13,7
LAMBAYEQUE	LAMBAYEQUE	MOCHUMI	13,7
AMAZONAS	CHACHAPOYAS	MONTEVIDEO	13,7
JUNÍN	JAUJA	PACA	13,7
CAJAMARCA	CHOTA	PACCHA	13,7
LAMBAYEQUE	LAMBAYEQUE	PACORA	13,7
LA LIBERTAD	ASCOPE	PAIJAN	13,7
JUNÍN	HUANCAYO	PILCOMAYO	13,7
SAN MARTÍN	RIOJA	RIOJA	13,7
PIURA	SULLANA	SALITRAL	13,7
JUNÍN	HUANCAYO	SAN AGUSTIN	13,7
AMAZONAS	BONGARÁ	SAN CARLOS	13,7
AMAZONAS	LUYA	SAN CRISTOBAL	13,7
TUMBES	TUMBES	SAN JUAN DE LA VIRGEN	13,7
JUNÍN	JAUJA	SAN LORENZO	13,7
ÁNCASH	BOLOGNESI	SAN MIGUEL DE CORPANQUI	13,7
ÁNCASH	CARLOS F. FITZCARRALD	SAN NICOL'AS	13,7
LA LIBERTAD	PACASMAYO	SAN PEDRO DE LLOC	13,7
SAN MARTÍN	BELLAVISTA	SAN RAFAEL	13,7
JUNÍN	CHANCHAMAYO	SAN RAMÓN	13,7
AYACUCHO	LUCANAS	SANTA ANA DE HUAYCAHUACHO	13,7
AMAZONAS	RODRÍGUEZ DE MENDOZA	SANTA ROSA	13,7
JUNÍN	HUANCAYO	SAÑO	13,7
AYACUCHO	HUAMANGA	TAMBILLO	13,7
APURÍMAC	ABANCAY	TAMBURCO	13,7
AMAZONAS	LUYA	TRITA	13,7
ÁNCASH	CORONGO	YANAC	13,7
SAN MARTÍN	MOYOBAMBA	YANTALO	13,7
ICA	ICA	YAUCA DEL ROSARIO	13,7
JUNÍN	JAUJA	ACOLLA	13,6
PIURA	PAITA	AMOTAPE	13,6
CAJAMARCA	CHOTA	CHALAMARCA	13,6
ICA	NASCA	CHANGUILLO	13,6
LA LIBERTAD	ASCOPE	CHICAMA	13,6
JUNÍN	CONCEPCIÓN	CONCEPCIÓN	13,6
CAJAMARCA	CUTERVO	CUJILLO	13,6
JUNÍN	JAUJA	EL MANTARO	13,6

Continúa...

CUADRO N° 2
PERÚ: TASA DE MORTALIDAD INFANTIL, POR NIVEL, SEGÚN DISTRITO, 2017

DEPARTAMENTO	PROVINCIA	DISTRITO	TASA DE MORTALIDAD INFANTIL (Por Mil) 2017
CAJAMARCA	SAN MARCOS	GREGORIO PITA	13,6
JUNÍN	CHUPACA	HUAMANCACA CHICO	13,6
JUNÍN	HUANCAYO	HUAYUCACHI	13,6
JUNÍN	HUANCAYO	INGENIO	13,6
TACNA	JORGE BASADRE	ITE	13,6
JUNÍN	JAUJA	JAUJA	13,6
LAMBAYEQUE	LAMBAYEQUE	JAYANCA	13,6
PIURA	PAITA	LA HUACA	13,6
AMAZONAS	RODRÍGUEZ DE MENDOZA	LONGAR	13,6
LA LIBERTAD	GRAN CHIMU	LUCMA	13,6
CUSCO	URUBAMBA	MACHUPICCHU	13,6
CAJAMARCA	CAJAMARCA	MAGDALENA	13,6
JUNÍN	JAUJA	MASMA CHICCHE	13,6
PIURA	SULLANA	MIGUEL CHECA	13,6
JUNÍN	JAUJA	MONOBAMBA	13,6
SAN MARTÍN	SAN MARTÍN	MORALES	13,6
JUNÍN	CONCEPCIÓN	NUEVE DE JULIO	13,6
LA LIBERTAD	CHEPEN	PACANGA	13,6
LA LIBERTAD	PACASMAYO	PACASMAYO	13,6
LA LIBERTAD	PATAZ	PATAZ	13,6
PIURA	PIURA	PIURA	13,6
PUNO	PUNO	PUNO	13,6
LA LIBERTAD	ASCOPE	RAZURI	13,6
AYACUCHO	LUCANAS	SAISA	13,6
CAJAMARCA	CUTERVO	SAN ANDRÉS DE CUTERVO	13,6
LIMA 1/	CANTA	SAN BUENAVENTURA	13,6
AMAZONAS	CHACHAPOYAS	SAN FRANCISCO DE DAGUAS	13,6
CAJAMARCA	CAJAMARCA	SAN JUAN	13,6
ÁNCASH	CARLOS F. FITZCARRALD	SAN LUIS	13,6
JUNÍN	CHANCHAMAYO	SAN LUIS DE SHUARO	13,6
CUSCO	CUSCO	SAN SEBASTIAN	13,6
CUSCO	LA CONVENCIÓN	SANTA ANA	13,6
JUNÍN	YAULI	SANTA ROSA DE SACCO	13,6
SAN MARTÍN	SAN MARTÍN	SHAPAJA	13,6
AYACUCHO	HUANTA	SIVIA	13,6
CAJAMARCA	CELENDÍN	SUCRE	13,6
CAJAMARCA	CHOTA	TACABAMBA	13,6
JUNÍN	TARMA	TARMA	13,6
ÁNCASH	BOLOGNESI	TICLLOS	13,6
SAN MARTÍN	HUALLAGA	TINGO DE SAPOSOA	13,6
PASCO	PASCO	TINYAHUARCO	13,6
JUNÍN	CHUPACA	YANACANCHA	13,6
ÁNCASH	CARLOS F. FITZCARRALD	YAUYA	13,6
ÁNCASH	CARHUAZ	YUNGAR	13,6
APURÍMAC	ABANCAY	ABANCAY	13,5
LA LIBERTAD	ASCOPE	ASCOPE	13,5
AMAZONAS	BAGUA	BAGUA	13,5
PIURA	SULLANA	BELLAVISTA	13,5
ÁNCASH	OCROS	CAJAMARQUILLA	13,5
LA LIBERTAD	ASCOPE	CASA GRANDE	13,5

Continúa...

CUADRO N° 2
PERÚ: TASA DE MORTALIDAD INFANTIL, POR NIVEL, SEGÚN DISTRITO, 2017

DEPARTAMENTO	PROVINCIA	DISTRITO	TASA DE MORTALIDAD INFANTIL (Por Mil) 2017
LA LIBERTAD	CHEPEN	CHEPEN	13,5
JUNÍN	HUANCAYO	CHICCHE	13,5
AMAZONAS	CHACHAPOYAS	CHILIQUIN	13,5
LAMBAYEQUE	LAMBAYEQUE	CHOCHOPE	13,5
JUNÍN	CHUPACA	CHONGOS BAJO	13,5
JUNÍN	HUANCAYO	CHUPURO	13,5
CUSCO	CUSCO	CUSCO	13,5
CAJAMARCA	CAJAMARCA	ENCAÑADA	13,5
JUNÍN	HUANCAYO	HUANCAYO	13,5
AYACUCHO	HUANTA	HUANTA	13,5
CAJAMARCA	SAN MARCOS	ICHOCAN	13,5
JUNÍN	JUNÍN	JUNÍN	13,5
PIURA	TALARA	LA BREA	13,5
AYACUCHO	CANGALLO	LOS MOROCHUCOS	13,5
JUNÍN	JAUJA	MUQUI	13,5
LIMA 1/	OYÓN	OYÓN	13,5
TACNA	TACNA	PALCA	13,5
JUNÍN	TARMA	PALCAMAYO	13,5
JUNÍN	JAUJA	PARCO	13,5
AMAZONAS	LUYA	SAN FRANCISCO DEL YESO	13,5
TUMBES	TUMBES	SAN JACINTO	13,5
CUSCO	CUSCO	SAN JERÓNIMO	13,5
CUSCO	CUSCO	SANTIAGO	13,5
LA LIBERTAD	ASCOPE	SANTIAGO DE CAO	13,5
ÁNCASH	RECUAY	TICAPAMPA	13,5
CUSCO	URUBAMBA	YUCAY	13,5
SAN MARTÍN	RIOJA	YURACYACU	13,5
JUNÍN	CHUPACA	AHUAC	13,4
CAJAMARCA	CAJAMARCA	ASUNCION	13,4
AYACUCHO	LUCANAS	CARMEN SALCEDO	13,4
AMAZONAS	CHACHAPOYAS	CHACHAPOYAS	13,4
LA LIBERTAD	ASCOPE	CHOCOPE	13,4
ÁNCASH	CORONGO	CUSCA	13,4
JUNÍN	HUANCAYO	EL TAMBO	13,4
LA LIBERTAD	PACASMAYO	GUADALUPE	13,4
JUNÍN	JAUJA	HUAMALI	13,4
JUNÍN	JAUJA	HUARIPAMPA	13,4
PIURA	SULLANA	IGNACIO ESCUDERO	13,4
CAJAMARCA	CHOTA	LAJAS	13,4
JUNÍN	JAUJA	LEONOR ORDOÑEZ	13,4
AMAZONAS	CHACHAPOYAS	LEVANTO	13,4
CAJAMARCA	CAJAMARCA	LLACANORA	13,4
JUNÍN	JAUJA	LLOCLLAPAMPA	13,4
JUNÍN	CONCEPCIÓN	MATAHUASI	13,4
JUNÍN	YAULI	PACCHA	13,4
TUMBES	TUMBES	PAMPAS DE HOSPITAL	13,4
ÁNCASH	CARHUAZ	PARIAHUANCA	13,4
AREQUIPA	AREQUIPA	POCSI	13,4
JUNÍN	CONCEPCIÓN	SAN JOSÉ DE QUERO	13,4
AMAZONAS	RODRÍGUEZ DE MENDOZA	SAN NICOLÁS	13,4

Continúa...

CUADRO N° 2
PERÚ: TASA DE MORTALIDAD INFANTIL, POR NIVEL, SEGÚN DISTRITO, 2017

DEPARTAMENTO	PROVINCIA	DISTRITO	TASA DE MORTALIDAD INFANTIL (Por Mil) 2017
LIMA 1/	HUAROCHIRI	SANTO DOMINGO DE LOS OLLEROS	13,4
JUNÍN	JAUJA	SINCOS	13,4
AREQUIPA	CAYLLOMA	TISCO	13,4
AMAZONAS	BONGARÁ	VALERA	13,4
AYACUCHO	HUAMANGA	ANDRÉS AVELINO CÁCERES DORREGARAY	13,3
AYACUCHO	LA MAR	AYNA	13,3
SAN MARTÍN	SAN MARTÍN	CACATACHI	13,3
AYACUCHO	HUAMANGA	CARMEN ALTO	13,3
AMAZONAS	BONGARÁ	CHURUJA	13,3
AREQUIPA	CASTILLA	HUANCARQUI	13,3
AMAZONAS	CHACHAPOYAS	HUANCAS	13,3
AYACUCHO	HUANTA	IGUAIN	13,3
LA LIBERTAD	PACASMAYO	JEQUETEPEQUE	13,3
AYACUCHO	HUANTA	LLOCHEGUA	13,3
LA LIBERTAD	ASCOPE	MAGDALENA DE CAO	13,3
TUMBES	ZARUMILLA	MATAPALO	13,3
CAJAMARCA	CAJAMARCA	MATARA	13,3
JUNÍN	JAUJA	PACCHA	13,3
LIMA 1/	HUAURA	PACCHO	13,3
ÁNCASH	PALLASCA	PALLASCA	13,3
LA LIBERTAD	CHEPEN	PUEBLO NUEVO	13,3
AYACUCHO	LUCANAS	PUQUIO	13,3
JUNÍN	HUANCAYO	QUILCAS	13,3
JUNÍN	CONCEPCIÓN	SANTA ROSA DE OCOPA	13,3
JUNÍN	HUANCAYO	SAPALLANGA	13,3
TACNA	TARATA	SITAJARA	13,3
MADRE DE DIOS	TAHUAMANU	TAHUAMANU	13,3
PIURA	PAITA	TAMARINDO	13,3
AYACUCHO	LUCANAS	CABANA	13,2
LIMA 1/	CANTA	CANTA	13,2
CAJAMARCA	CELENDÍN	CELENDÍN	13,2
CAJAMARCA	CHOTA	CHADIN	13,2
JUNÍN	CONCEPCIÓN	CHAMBARA	13,2
CAJAMARCA	CHOTA	CHIGUIRIP	13,2
CAJAMARCA	CUTERVO	CUTERVO	13,2
CAJAMARCA	CELENDÍN	JORGE CHAVEZ	13,2
SAN MARTÍN	SAN MARTÍN	JUAN GUERRA	13,2
AMAZONAS	RODRÍGUEZ DE MENDOZA	MARISCAL BENAVIDES	13,2
JUNÍN	HUANCAYO	PARIAHUANCA	13,2
JUNÍN	HUANCAYO	PUCARÁ	13,2
LIMA 1/	YAUYOS	PUTINZA	13,2
SAN MARTÍN	SAN MARTÍN	SAN ANTONIO	13,2
LIMA 1/	YAUYOS	SAN PEDRO DE PILAS	13,2
AYACUCHO	LA MAR	SANTA ROSA	13,2
JUNÍN	TARMA	TAPO	13,2
SAN MARTÍN	SAN MARTÍN	TARAPOTO	13,2
ÁNCASH	CARHUAZ	TINCO	13,2
ÁNCASH	YUNGAY	YANAMA	13,2
JUNÍN	JAUJA	YAULI	13,2
HUANCAVELICA	HUANCAVELICA	ASCENSIÓN	13,1

Continúa...

CUADRO N° 2
PERÚ: TASA DE MORTALIDAD INFANTIL, POR NIVEL, SEGÚN DISTRITO, 2017

DEPARTAMENTO	PROVINCIA	DISTRITO	TASA DE MORTALIDAD INFANTIL (Por Mil) 2017
JUNÍN	JAUJA	ATAURA	13,1
AREQUIPA	CARAVELI	CAHUACHO	13,1
ÁNCASH	YUNGAY	CASCAPARA	13,1
AMAZONAS	CHACHAPOYAS	CHETO	13,1
CAJAMARCA	CHOTA	CHOTA	13,1
JUNÍN	CHUPACA	CHUPACA	13,1
ÁNCASH	BOLOGNESI	COLQUIOC	13,1
JUNÍN	CHUPACA	HUACHAC	13,1
HUANCAVELICA	HUANCAVELICA	HUANCAVELICA	13,1
JUNÍN	TARMA	HUASAHUASI	13,1
MOQUEGUA	GENERAL SANCHEZ CERRO	ICHUÑA	13,1
JUNÍN	CONCEPCIÓN	MANZANARES	13,1
JUNÍN	TARMA	PALCA	13,1
TUMBES	ZARUMILLA	PAPAYAL	13,1
CAJAMARCA	SAN MARCOS	PEDRO GALVEZ	13,1
JUNÍN	HUANCAYO	QUICHUAY	13,1
ÁNCASH	YUNGAY	RANRAHIRCA	13,1
LA LIBERTAD	PACASMAYO	SAN JOSÉ	13,1
AREQUIPA	AREQUIPA	SANTA ISABEL DE SIGUAS	13,1
CUSCO	CUSCO	WANCHAQ	13,1
LIMA 1/	YAUYOS	YAUYOS	13,1
JUNÍN	JAUJA	APATA	13,0
AMAZONAS	CHACHAPOYAS	ASUNCIÓN	13,0
AYACUCHO	HUAMANGA	AYACUCHO	13,0
LIMA 1/	YAUYOS	AYAVIRI	13,0
ÁNCASH	CARHUAZ	CARHUAZ	13,0
LIMA 1/	HUAURA	CHECRAS	13,0
AMAZONAS	RODRÍGUEZ DE MENDOZA	COCHAMAL	13,0
JUNÍN	JAUJA	HUERTAS	13,0
TACNA	JORGE BASADRE	ILABAYA	13,0
AMAZONAS	LUYA	INGUILPATA	13,0
AYACUCHO	HUAMANGA	JESUS NAZARENO	13,0
JUNÍN	JAUJA	JULCAN	13,0
LIMA 1/	HUAROCHIRI	LAHUAYTAMBO	13,0
ÁNCASH	YUNGAY	MATACOTO	13,0
ÁNCASH	YUNGAY	QUILLO	13,0
LIMA 1/	YAUYOS	SAN JOAQUIN	13,0
LIMA 1/	HUAROCHIRI	SANTIAGO DE TUNA	13,0
JUNÍN	TARMA	ACOBAMBA	12,9
ÁNCASH	CARHUAZ	ANTA	12,9
AREQUIPA	CAYLLOMA	CALLALLI	12,9
MOQUEGUA	GENERAL SÁNCHEZ CERRO	CHOJATA	12,9
AREQUIPA	CAMANÁ	MARIANO NICOLÁS VALCARCEL	12,9
AMAZONAS	CHACHAPOYAS	SAN ISIDRO DE MAINO	12,9
AYACUCHO	HUAMANGA	SAN JUAN BAUTISTA	12,9
JUNÍN	CHUPACA	SAN JUAN DE ISCOS	12,9
ÁNCASH	YUNGAY	YUNGAY	12,9
ÁNCASH	CARHUAZ	ATAQUERO	12,8
AREQUIPA	CARAVELI	ATIQUIPA	12,8
CAJAMARCA	CAJAMARCA	CAJAMARCA	12,8

Continúa...

CUADRO N° 2
PERÚ: TASA DE MORTALIDAD INFANTIL, POR NIVEL, SEGÚN DISTRITO, 2017

DEPARTAMENTO	PROVINCIA	DISTRITO	TASA DE MORTALIDAD INFANTIL (Por Mil) 2017
LIMA 1/	YAUYOS	HUAMPARA	12,8
CAJAMARCA	CAJAMARCA	LOS BAÑOS DEL INCA	12,8
LIMA 1/	HUAURA	SANTA LEONOR	12,8
AREQUIPA	AREQUIPA	VITOR	12,8
ÁNCASH	CARHUAZ	AMASHCA	12,7
MOQUEGUA	MARISCAL NIETO	CARUMAS	12,7
TUMBES	CONTRALMIRANTE VILLAR	CASITAS	12,7
JUNÍN	HUANCAYO	CHACAPAMPA	12,7
JUNÍN	JAUJA	MASMA	12,7
ÁNCASH	CARHUAZ	SAN MIGUEL DE ACO	12,7
ÁNCASH	CARHUAZ	ACOPAMPA	12,6
LIMA 1/	HUARAL	AUCALLAMA	12,6
LIMA 1/	HUARAL	VEINTISIETE DE NOVIEMBRE	12,6
LIMA 1/	YAUYOS	VITIS	12,6
ÁNCASH	YUNGAY	MANCOS	12,5
ÁNCASH	CARHUAZ	MARCARA	12,5
MOQUEGUA	GENERAL SÁNCHEZ CERRO	UBINAS	12,5
JUNÍN	CONCEPCIÓN	HEROINAS TOLEDO	12,4
LIMA 1/	YAUYOS	HUAÑEC	12,4
JUNÍN	JAUJA	PANCAN	12,4
LIMA 1/	HUAROCHIRI	SAN MATEO DE OTAO	12,4
ICA	CHINCHA	SAN PEDRO DE HUACARPANA	12,4
LIMA 1/	CAÑETE	CALANGO	12,3
JUNÍN	HUANCAYO	CARHUACALLANGA	12,3
AREQUIPA	CAYLLOMA	COPORAQUE	12,3
LIMA 1/	HUAROCHIRI	LANGA	12,3
MOQUEGUA	GENERAL SÁNCHEZ CERRO	MATALAQUE	12,3
LA LIBERTAD	GRAN CHIMÚ	MARMOT	12,2
ÁNCASH	CARHUAZ	SHILLA	12,2
AREQUIPA	CARAVELI	BELLA UNIÓN	12,1
MOQUEGUA	GENERAL SANCHEZ CERRO	COALAQUE	12,1
ICA	PISCO	HUANCANO	12,1
ICA	ICA	OCUCAJE	12,1
AREQUIPA	CAYLLOMA	CAYLLOMA	12,0
AREQUIPA	CAYLLOMA	HUANCA	12,0
AREQUIPA	CAYLLOMA	SIBAYO	12,0
LIMA 1/	HUARAL	ATAVILLOS ALTO	11,9
LIMA 1/	HUAROCHIRI	SAN PEDRO DE CASTA	11,9
ICA	PALPA	SANTA CRUZ	11,9
ICA	PISCO	INDEPENDENCIA	11,8
AREQUIPA	CAYLLOMA	MADRIGAL	11,8
LIMA 1/	HUAROCHIRI	SAN DAMIÁN	11,8
ICA	CHINCHA	SAN JUAN DE YANAC	11,8
LIMA 1/	HUARAL	SAN MIGUEL DE ACOS	11,8
AREQUIPA	CAYLLOMA	TUTI	11,8
AREQUIPA	CAYLLOMA	YANQUE	11,8
MOQUEGUA	GENERAL SANCHEZ CERRO	LA CAPILLA	11,7
AREQUIPA	AREQUIPA	POLOBAYA	11,7
LIMA 1/	HUAROCHIRI	SAN LORENZO DE QUINTI	11,7
LIMA 1/	HUAURA	SAYÁN	11,7

Continúa...

CUADRO N° 2
PERÚ: TASA DE MORTALIDAD INFANTIL, POR NIVEL, SEGÚN DISTRITO, 2017

DEPARTAMENTO	PROVINCIA	DISTRITO	TASA DE MORTALIDAD INFANTIL (Por Mil) 2017
TACNA	TACNA	CALANA	11,6
MOQUEGUA	MARISCAL NIETO	CUCHUMBAYA	11,6
LIMA 1/	CAÑETE	PACARAN	11,6
TACNA	TACNA	INCLAN	11,5
ICA	PISCO	HUMAY	11,4
AREQUIPA	CAYLLOMA	LARI	11,4
MOQUEGUA	GENERAL SÁNCHEZ CERRO	LLOQUE	11,4
MOQUEGUA	GENERAL SÁNCHEZ CERRO	PUQUINA	11,4
MOQUEGUA	MARISCAL NIETO	SAN CRISTOBAL	11,4
LIMA 1/	CAÑETE	COAYLLO	11,3
ÁNCASH	HUARAZ	COLCABAMBA	11,3
AREQUIPA	CAYLLOMA	MAJES	11,3
AREQUIPA	CAMANÁ	MARISCAL CACERES	11,3
LIMA 1/	HUAURA	VEGUETA	11,3
AREQUIPA	CAYLLOMA	ACHOMA	11,2
LIMA 1/	HUAROCHIRI	CHICLA	11,2
AREQUIPA	CAYLLOMA	ICHUPAMPA	11,2
AREQUIPA	CAYLLOMA	LLUTA	11,2
AREQUIPA	CAMANÁ	OCOÑA	11,2
ICA	ICA	PUEBLO NUEVO	11,2
ICA	PALPA	RIO GRANDE	11,2
LIMA 1/	HUAROCHIRI	SAN PEDRO DE HUANCAYRE	11,2
LIMA 1/	CAÑETE	ZUÑIGA	11,2
ICA	CHINCHA	EL CARMEN	11,1
ICA	NASCA	EL INGENIO	11,1
LIMA 1/	HUARAL	LAMPIAN	11,1
LIMA 1/	HUAROCHIRI	LARAOS	11,1
TACNA	TACNA	PACHIA	11,1
AREQUIPA	CAMANÁ	QUILCA	11,1
LIMA 1/	BARRANCA	SUPE	11,1
ICA	CHINCHA	ALTO LARAN	11,0
AREQUIPA	CAYLLOMA	CABANACONDE	11,0
LIMA 1/	HUAROCHIRI	CALLAHUANCA	11,0
LIMA 1/	HUAROCHIRI	CARAMPOMA	11,0
AREQUIPA	AREQUIPA	CHIGUATA	11,0
ÁNCASH	HUARAZ	LA LIBERTAD	11,0
MOQUEGUA	GENERAL SÁNCHEZ CERRO	QUINISTAQUILLAS	11,0
LIMA 1/	HUAROCHIRI	SAN BARTOLOMÉ	11,0
LIMA 1/	HUAROCHIRI	SANTIAGO DE ANCHUCAYA	11,0
MOQUEGUA	MARISCAL NIETO	TORATA	11,0
AREQUIPA	CARAVELI	ACARI	10,9
AREQUIPA	CAMANÁ	JOSÉ MARÍA QUIMPER	10,9
AREQUIPA	AREQUIPA	LA JOYA	10,9
ICA	PALPA	LLIPATA	10,9
LIMA 1/	HUAROCHIRI	SAN JUAN DE TANTARANCHE	10,9
LIMA 1/	HUARAL	SANTA CRUZ DE ANDAMARCA	10,9
AREQUIPA	AREQUIPA	SANTA RITA DE SIGUAS	10,9
LAMBAYEQUE	CHICLAYO	SANTA ROSA	10,9
AREQUIPA	CARAVELI	CHAPARRA	10,8
ICA	CHINCHA	CHINCHA BAJA	10,8

Continúa...

CUADRO N° 2
PERÚ: TASA DE MORTALIDAD INFANTIL, POR NIVEL, SEGÚN DISTRITO, 2017

DEPARTAMENTO	PROVINCIA	DISTRITO	TASA DE MORTALIDAD INFANTIL (Por Mil) 2017
LAMBAYEQUE	CHICLAYO	ETEN	10,8
LIMA 1/	HUAROCHIRI	HUAROCHIRI	10,8
ÁNCASH	HUARAZ	PAMPAS	10,8
AREQUIPA	AREQUIPA	SAN JUAN DE SIGUAS	10,8
ÁNCASH	SANTA	CACERES DEL PERU	10,7
LIMA 1/	CAÑETE	LUNAHUANA	10,7
LIMA 1/	HUARAL	PACARAOS	10,7
LIMA 1/	BARRANCA	PATIVILCA	10,7
ÁNCASH	CASMA	CASMA	10,6
AREQUIPA	CAYLLOMA	HUAMBO	10,6
ÁNCASH	HUARMEY	HUARMEY	10,6
ÁNCASH	SANTA	NUEVO CHIMBOTE	10,6
LIMA 1/	CAÑETE	NUEVO IMPERIAL	10,6
LAMBAYEQUE	CHICLAYO	OYOTÚN	10,6
ICA	ICA	SANTIAGO	10,6
ÁNCASH	HUARAZ	COCHABAMBA	10,5
LA LIBERTAD	TRUJILLO	HUANCHACO	10,5
ÁNCASH	HUARMEY	HUAYAN	10,5
LAMBAYEQUE	CHICLAYO	MONSEFÚ	10,5
LAMBAYEQUE	CHICLAYO	REQUE	10,5
ICA	ICA	SALAS	10,5
AREQUIPA	AREQUIPA	YURA	10,5
LIMA 1/	CAÑETE	ASIA	10,4
LIMA 1/	HUARAL	ATAVILLOS BAJO	10,4
AREQUIPA	ISLAY	COCACHACRA	10,4
AREQUIPA	ISLAY	DEAN VALDIVIA	10,4
LA LIBERTAD	TRUJILLO	EL PORVENIR	10,4
LAMBAYEQUE	CHICLAYO	ETEN PUERTO	10,4
LIMA 1/	HUAURA	HUAURA	10,4
AREQUIPA	CAYLLOMA	MACA	10,4
AREQUIPA	ISLAY	MEJIA	10,4
AREQUIPA	AREQUIPA	MOLLEBAYA	10,4
LAMBAYEQUE	CHICLAYO	PIMENTEL	10,4
AREQUIPA	ISLAY	PUNTA DE BOMBÓN	10,4
LA LIBERTAD	TRUJILLO	SALAVERRY	10,4
AREQUIPA	CAMANÁ	SAMUEL PASTOR	10,4
LIMA 1/	HUAROCHIRI	SURCO	10,4
LIMA 1/	HUAROCHIRI	HUANZA	10,3
AREQUIPA	CARAVELI	JAQUI	10,3
LAMBAYEQUE	CHICLAYO	JOSÉ LEONARDO ORTIZ	10,3
LAMBAYEQUE	CHICLAYO	LAGUNAS	10,3
ICA	ICA	LOS AQUIJES	10,3
LAMBAYEQUE	CHICLAYO	PICSI	10,3
ICA	ICA	SAN JOSÉ DE LOS MOLINOS	10,3
LIMA 1/	HUAROCHIRI	SAN JUAN DE IRIS	10,3
AREQUIPA	CARAVELI	ATICO	10,2
LAMBAYEQUE	CHICLAYO	CAYALTI	10,2
LIMA 1/	CAÑETE	CERRO AZUL	10,2
LIMA 1/	HUARAL	CHANCAY	10,2
LAMBAYEQUE	CHICLAYO	CHICLAYO	10,2

Continúa...

CUADRO N° 2
PERÚ: TASA DE MORTALIDAD INFANTIL, POR NIVEL, SEGÚN DISTRITO, 2017

DEPARTAMENTO	PROVINCIA	DISTRITO	TASA DE MORTALIDAD INFANTIL (Por Mil) 2017
ÁNCASH	SANTA	CHIMBOTE	10,2
AREQUIPA	CAYLLOMA	CHIVAY	10,2
ÁNCASH	HUARMEY	COCHAPETI	10,2
ÁNCASH	SANTA	COISHCO	10,2
LA LIBERTAD	VIRÚ	GUADALUPITO	10,2
ÁNCASH	HUARAZ	HUANCHAY	10,2
LA LIBERTAD	TRUJILLO	LA ESPERANZA	10,2
LAMBAYEQUE	CHICLAYO	LA VICTORIA	10,2
ÁNCASH	SANTA	MACATE	10,2
LAMBAYEQUE	CHICLAYO	POMALCA	10,2
LAMBAYEQUE	CHICLAYO	PUCALÁ	10,2
LIMA 1/	CAÑETE	QUILMANA	10,2
LIMA 1/	HUAROCHIRI	SAN MATEO	10,2
LAMBAYEQUE	CHICLAYO	SAÑA	10,2
ICA	PALPA	TIBILLO	10,2
LA LIBERTAD	TRUJILLO	FLORENCIA DE MORA	10,1
LIMA 1/	HUARAL	HUARAL	10,1
LA LIBERTAD	TRUJILLO	MOCHE	10,1
ÁNCASH	SANTA	NEPEÑA	10,1
ICA	PISCO	PARACAS	10,1
LAMBAYEQUE	CHICLAYO	PATAPO	10,1
ÁNCASH	SANTA	SANTA	10,1
LIMA 1/	HUAROCHIRI	SANTA CRUZ DE COCACHACRA	10,1
LAMBAYEQUE	CHICLAYO	TUMÁN	10,1
LA LIBERTAD	VIRÚ	VIRÚ	10,1
MOQUEGUA	ILO	EL ALGARROBAL	10,0
ÁNCASH	HUARAZ	HUARAZ	10,0
ÁNCASH	HUARMEY	MALVAS	10,0
ÁNCASH	SANTA	MORO	10,0
ICA	PALPA	PALPA	10,0
AREQUIPA	AREQUIPA	QUEQUEÑA	10,0
LIMA 1/	CAÑETE	SAN LUIS	10,0
LIMA 1/	CAÑETE	SANTA CRUZ DE FLORES	10,0
ICA	ICA	TATE	10,0
AREQUIPA	CARAVELI	YAUCA	10,0
LIMA 1/	BARRANCA	BARRANCA	9,9
LA LIBERTAD	VIRÚ	CHAO	9,9
LAMBAYEQUE	CHICLAYO	CHONGOYAPE	9,9
ICA	CHINCHA	GROCIO PRADO	9,9
LIMA 1/	HUAROCHIRI	HUACHUPAMPA	9,9
ÁNCASH	HUARAZ	INDEPENDENCIA	9,9
LIMA 1/	HUAROCHIRI	MATUCANA	9,9
AREQUIPA	CAMANÁ	NICOLÁS DE PIEROLA	9,9
LAMBAYEQUE	CHICLAYO	NUEVA ARICA	9,9
ÁNCASH	HUARAZ	OLLEROS	9,9
TACNA	TACNA	SAMA	9,9
ÁNCASH	SANTA	SAMANCO	9,9
LA LIBERTAD	TRUJILLO	VICTOR LARCO HERRERA	9,9
AREQUIPA	AREQUIPA	CHARACATO	9,8
TACNA	TACNA	CIUDAD NUEVA	9,8

Continúa...

CUADRO N° 2
PERÚ: TASA DE MORTALIDAD INFANTIL, POR NIVEL, SEGÚN DISTRITO, 2017

DEPARTAMENTO	PROVINCIA	DISTRITO	TASA DE MORTALIDAD INFANTIL (Por Mil) 2017
LIMA 1/	BARRANCA	PARAMONGA	9,8
LIMA 1/	CAÑETE	SAN VICENTE DE CAÑETE	9,8
LA LIBERTAD	TRUJILLO	TRUJILLO	9,8
AREQUIPA	AREQUIPA	UCHUMAYO	9,8
ÁNCASH	CASMA	BUENA VISTA ALTA	9,7
ÁNCASH	HUARMEY	CULEBRAS	9,7
LA LIBERTAD	TRUJILLO	LAREDO	9,7
LIMA METROPOLITANA 2/	LIMA METROPOLITANA 2/	PACHACAMAC	9,7
ICA	ICA	PACHACUTEC	9,7
LIMA METROPOLITANA 2/	LIMA METROPOLITANA 2/	SANTA ROSA	9,7
ICA	CHINCHA	SUNAMPE	9,7
LIMA 1/	BARRANCA	SUPE PUERTO	9,7
AREQUIPA	AREQUIPA	CERRO COLORADO	9,6
LIMA 1/	CAÑETE	CHILCA	9,6
LIMA METROPOLITANA 2/	LIMA METROPOLITANA 2/	CIENEGUILLA	9,6
ÁNCASH	CASMA	COMANDANTE NOEL	9,6
TACNA	TACNA	CRNEL.GREGORIO ALBARRACIN LANCHIPA	9,6
LIMA 1/	CAÑETE	IMPERIAL	9,6
MOQUEGUA	GENERAL SANCHEZ CERRO	OMATE	9,6
ICA	PISCO	SAN ANDRÉS	9,6
ICA	PISCO	SAN CLEMENTE	9,6
LIMA 1/	HUAURA	SANTA MARÍA	9,6
LIMA METROPOLITANA 2/	LIMA METROPOLITANA 2/	ANCÓN	9,5
LIMA METROPOLITANA 2/	LIMA METROPOLITANA 2/	CARABAYLLO	9,5
AREQUIPA	CARAVELI	CHALA	9,5
ÁNCASH	HUARAZ	JANGAS	9,5
LIMA METROPOLITANA 2/	LIMA METROPOLITANA 2/	LURIGANCHO	9,5
AREQUIPA	AREQUIPA	MARIANO MELGAR	9,5
ÁNCASH	HUARAZ	PIRA	9,5
TACNA	TACNA	POCOLLAY	9,5
LIMA METROPOLITANA 2/	LIMA METROPOLITANA 2/	PUENTE PIEDRA	9,5
LIMA METROPOLITANA 2/	LIMA METROPOLITANA 2/	PUNTA NEGRA	9,5
LIMA 1/	HUAROCHIRI	RICARDO PALMA	9,5
MOQUEGUA	MARISCAL NIETO	SAMEGUA	9,5
LIMA 1/	CAÑETE	SAN ANTONIO	9,5
ICA	ICA	SAN JUAN BAUTISTA	9,5
LIMA 1/	HUAROCHIRI	SANTA EULALIA	9,5
AREQUIPA	AREQUIPA	TIABAYA	9,5
ÁNCASH	CASMA	YAUTAN	9,5
TACNA	TACNA	ALTO DE LA ALIANZA	9,4
LIMA METROPOLITANA 2/	LIMA METROPOLITANA 2/	ATE	9,4
AREQUIPA	CAMANÁ	CAMANÁ	9,4
AREQUIPA	CARAVELI	CARAVELI	9,4
AREQUIPA	ISLAY	ISLAY	9,4
ICA	ICA	LA TINGUIÑA	9,4
AREQUIPA	CARAVELI	LOMAS	9,4
LIMA 1/	CAÑETE	MALA	9,4
PROV. CONST. DEL CALLAO	PROV. CONST. DEL CALLAO	MI PERÚ	9,4
MOQUEGUA	MARISCAL NIETO	MOQUEGUA	9,4
PROV. CONST. DEL CALLAO	PROV. CONST. DEL CALLAO	VENTANILLA	9,4

Continúa...

CUADRO N° 2
PERÚ: TASA DE MORTALIDAD INFANTIL, POR NIVEL, SEGÚN DISTRITO, 2017

DEPARTAMENTO	PROVINCIA	DISTRITO	TASA DE MORTALIDAD INFANTIL (Por Mil) 2017
ICA	NASCA	VISTA ALEGRE	9,4
MOQUEGUA	GENERAL SÁNCHEZ CERRO	YUNGA	9,4
ICA	CHINCHA	CHINCHA ALTA	9,3
LIMA METROPOLITANA 2/	LIMA METROPOLITANA 2/	EL AGUSTINO	9,3
MOQUEGUA	ILO	ILO	9,3
ICA	NASCA	MARCONA	9,3
ÁNCASH	HUARAZ	PARIACOTO	9,3
LIMA METROPOLITANA 2/	LIMA METROPOLITANA 2/	PUCUSANA	9,3
LIMA METROPOLITANA 2/	LIMA METROPOLITANA 2/	PUNTA HERMOSA	9,3
LIMA METROPOLITANA 2/	LIMA METROPOLITANA 2/	SAN JUAN DE LURIGANCHO	9,3
AREQUIPA	AREQUIPA	SOCABAYA	9,3
ICA	CHINCHA	TAMBO DE MORA	9,3
ÁNCASH	HUARAZ	TARICA	9,3
ICA	PISCO	TÚPAC AMARU INCA	9,3
LIMA METROPOLITANA 2/	LIMA METROPOLITANA 2/	VILLA MARÍA DEL TRIUNFO	9,3
AREQUIPA	AREQUIPA	ALTO SELVA ALEGRE	9,2
AREQUIPA	AREQUIPA	CAYMA	9,2
LIMA 1/	HUAURA	HUACHO	9,2
ICA	ICA	ICA	9,2
LIMA METROPOLITANA 2/	LIMA METROPOLITANA 2/	INDEPENDENCIA	9,2
AREQUIPA	AREQUIPA	JACOBO HUNTER	9,2
LIMA METROPOLITANA 2/	LIMA METROPOLITANA 2/	LA VICTORIA	9,2
LIMA METROPOLITANA 2/	LIMA METROPOLITANA 2/	LURIN	9,2
ICA	ICA	PARCONA	9,2
ICA	PISCO	PISCO	9,2
AREQUIPA	AREQUIPA	SABANDIA	9,2
AREQUIPA	AREQUIPA	SACHACA	9,2
LIMA METROPOLITANA 2/	LIMA METROPOLITANA 2/	SAN JUAN DE MIRAFLORES	9,2
LIMA METROPOLITANA 2/	LIMA METROPOLITANA 2/	SANTA ANITA	9,2
ICA	ICA	SUBTANJALLA	9,2
LIMA METROPOLITANA 2/	LIMA METROPOLITANA 2/	VILLA EL SALVADOR	9,2
LIMA 1/	HUAURA	CALETA DE CARQUIN	9,1
PROV. CONST. DEL CALLAO	PROV. CONST. DEL CALLAO	CALLAO	9,1
LIMA METROPOLITANA 2/	LIMA METROPOLITANA 2/	COMAS	9,1
LIMA 1/	HUAURA	HUALMAY	9,1
LIMA METROPOLITANA 2/	LIMA METROPOLITANA 2/	LOS OLIVOS	9,1
AREQUIPA	AREQUIPA	MIRAFLORES	9,1
AREQUIPA	ISLAY	MOLLENDO	9,1
AREQUIPA	AREQUIPA	PAUCARPATA	9,1
ICA	CHINCHA	PUEBLO NUEVO	9,1
LIMA METROPOLITANA 2/	LIMA METROPOLITANA 2/	RÍMAC	9,1
LIMA METROPOLITANA 2/	LIMA METROPOLITANA 2/	SAN LUIS	9,1
LIMA METROPOLITANA 2/	LIMA METROPOLITANA 2/	SAN MARTÍN DE PORRES	9,1
TACNA	TACNA	TACNA	9,1
LIMA METROPOLITANA 2/	LIMA METROPOLITANA 2/	BREÑA	9,0
PROV. CONST. DEL CALLAO	PROV. CONST. DEL CALLAO	CARMEN DE LA LEGUA REYNOSO	9,0
LIMA METROPOLITANA 2/	LIMA METROPOLITANA 2/	CHACLACAYO	9,0
LIMA METROPOLITANA 2/	LIMA METROPOLITANA 2/	CHORRILLOS	9,0
PROV. CONST. DEL CALLAO	PROV. CONST. DEL CALLAO	LA PUNTA	9,0
LIMA METROPOLITANA 2/	LIMA METROPOLITANA 2/	LIMA	9,0

Continúa...

CUADRO N° 2
PERÚ: TASA DE MORTALIDAD INFANTIL, POR NIVEL, SEGÚN DISTRITO, 2017

DEPARTAMENTO	PROVINCIA	DISTRITO	TASA DE MORTALIDAD INFANTIL (Por Mil) 2017
LIMA METROPOLITANA 2/	LIMA METROPOLITANA 2/	LINCE	9,0
ICA	NASCA	NASCA	9,0
LA LIBERTAD	TRUJILLO	POROTO	9,0
LIMA METROPOLITANA 2/	LIMA METROPOLITANA 2/	SAN BORJA	9,0
LIMA METROPOLITANA 2/	LIMA METROPOLITANA 2/	SAN ISIDRO	9,0
LIMA METROPOLITANA 2/	LIMA METROPOLITANA 2/	SAN MIGUEL	9,0
LA LIBERTAD	TRUJILLO	SIMBAL	9,0
LIMA METROPOLITANA 2/	LIMA METROPOLITANA 2/	SURQUILLO	9,0
AREQUIPA	AREQUIPA	YARABAMBA	9,0
AREQUIPA	AREQUIPA	AREQUIPA	8,9
LIMA METROPOLITANA 2/	LIMA METROPOLITANA 2/	BARRANCO	8,9
PROV. CONST. DEL CALLAO	PROV. CONST. DEL CALLAO	BELLAVISTA	8,9
LIMA METROPOLITANA 2/	LIMA METROPOLITANA 2/	JESÚS MARÍA	8,9
AREQUIPA	AREQUIPA	JOSÉ LUIS BUSTAMANTE Y RIVERO	8,9
LIMA METROPOLITANA 2/	LIMA METROPOLITANA 2/	LA MOLINA	8,9
PROV. CONST. DEL CALLAO	PROV. CONST. DEL CALLAO	LA PERLA	8,9
LIMA METROPOLITANA 2/	LIMA METROPOLITANA 2/	MAGDALENA DEL MAR	8,9
LIMA METROPOLITANA 2/	LIMA METROPOLITANA 2/	PUEBLO LIBRE	8,9
LIMA METROPOLITANA 2/	LIMA METROPOLITANA 2/	MIRAFLORES	8,9
MOQUEGUA	ILO	PACOCHA	8,9
LIMA METROPOLITANA 2/	LIMA METROPOLITANA 2/	SANTA MARÍA DEL MAR	8,9
LIMA METROPOLITANA 2/	LIMA METROPOLITANA 2/	SANTIAGO DE SURCO	8,9
AREQUIPA	AREQUIPA	YANAHUARA	8,9
LIMA METROPOLITANA 2/	LIMA METROPOLITANA 2/	SAN BARTOLO	8,8

1/ Denominación establecida mediante Ley N° 31140, constituido por las provincias de Barranca, Cajatambo, Canta, Cañete, Huaral, Huarochirí, Huaura, Oyón y Yauyos.
2/ Denominación establecida mediante Ley N° 31140, comprende los 43 distritos de la provincia de Lima.
Fuente: INEI Censos Nacionales 2017: XII de Población y VII de Vivienda.

Conclusión.