INEI
INSTITUTO NACIONAL DE ESTADISTICA E INFORMATICA

PERÚ:
Evolución de los Indicadores de Empleo e Ingreso por Departamento, 2007-2019

CRÉDITOS

Dirección General
Dante Carhuavilca Bonett
Jefe del Instituto Nacional de Estadística e Informática

Aníbal Sánchez Aguilar
Subjefe del INEI

Dirección y Supervisión
Nancy Hidalgo Calle
Directora Técnica de Demografía e Indicadores Sociales

Cirila Gutierrez Espino
Directora Técnica Adjunta de Demografía e Indicadores Sociales

Doris Mendoza Loyola
Directora Ejecutiva de Indicadores Sociales

Responsable del estudio
Zoraida Castro Angeles
Directora

Revisión
Nórvil Valle Gómez
Moisés Elías Paredes
Richard Ruiz Calderón
Erik Romero Cóndor

Diagramación
Rocio del Pilar Gamarra Juárez

Elaboración de mapas temáticos
Lourdes Huertas Rosales

Diseño de Carátula:
César Zambrano Durán

Instituto Nacional de Estadística e Informática
Av. General Garzón N° 658, Jesús María, Lima 11 PERÚ
Teléfonos: (511) 433-8398 431-1340 Fax: 433-3591
Web: www.inei.gob.pe
Lima, noviembre 2020

La información contenida en este documento puede ser reproducida total o parcialmente, siempre y cuando se mencione la fuente de origen: Instituto Nacional de Estadística e Informática.

Presentación

El Instituto Nacional de Estadística e Informática, órgano rector del Sistema Estadístico Nacional, tiene entre sus funciones producir y difundir indicadores sociales y económicos del país, entre ellos destaca el referido al mercado laboral. En este marco pone a disposición de las instituciones públicas, privadas y usuarios en general, el documento: Perú: Evolución de los Indicadores de Empleo e Ingreso por Departamento, 2007-2019, elaborado a partir de los resultados de la Encuesta Nacional de Hogares, fuente principal para estimar los indicadores económicos y sociales del país.

El documento se subdivide en trece capítulos que brindan información sobre el comportamiento de los principales indicadores del mercado laboral peruano de los últimos 13 años, desagregado por departamento, sexo, grupos de edad y etnia. En el primer capítulo, se presenta las principales características sociodemográficas de la Población en Edad de Trabajar. En el segundo acápite se analiza las tendencias del mercado de trabajo centrando la atención en los aspectos sociodemográficos. El tercer capítulo contiene información de la población ocupada desagregada por niveles de empleo. En el cuarto capítulo se analiza las características de la población ocupada asalariada.

En el quinto acápite se presenta indicadores sobre las condiciones laborales de los ocupados, se analiza la duración de la jornada de trabajo, el acceso a un seguro de salud y la previsión social. El sexto capítulo, trata sobre la participación de la población joven de 14 a 29 años en la fuerza de trabajo. El séptimo, analiza el empleo formal e informal. El octavo capítulo presenta información sobre la PEA desempleada, caracterizándola por sexo, edad y nivel educativo, entre otros. La novena sección proporciona información sobre las características de la población ocupada migrante. El décimo capítulo brinda información sobre los ingresos provenientes del trabajo. El décimo primer capítulo aborda aspectos relacionados al trabajador independiente; relacionados a la actividad de su negocio, lugar y características del establecimiento y el acceso a servicios básicos, entre otros aspectos. El décimo segundo capítulo analiza la participación en el mercado de trabajo de las mujeres por condición de tenencia de niños menores de 6 años de edad. En el décimo tercer capítulo se aborda aspectos relacionados a la población económicamente activa ocupada en condición de vulnerabilidad frente la pandemia del COVID - 19.

Finalmente, el Instituto Nacional de Estadística e Informática expresa su reconocimiento a los hogares que brindaron valiosa información, sin cuya colaboración no hubiera sido posible la elaboración y publicación del presente documento.

Lima, noviembre de 2020

Dante Carhuavilca Bonett
Jefe
Instituto Nacional de Estadística e Informática

Contenido

Presentación....3
Resumen ejecutivo.... 21

I. Características y Condición de Actividad de la Población en Edad de Trabajar.... 33
1.1 Población en Edad de Trabajar por condición de actividad.... 33
1.1.1 Magnitud y crecimiento de la Población en Edad de Trabajar.... 34
1.1.2 Población en Edad de Trabajar según sexo.... 35
1.1.3 Población en Edad de Trabajar según grupos de edad.... 36
1.1.4 Población en Edad de Trabajar según nivel de educación alcanzado.... 37
1.2 Población Económicamente Activa (PEA).... 38
1.2.1 Población Económicamente Activa según departamento.... 39
1.2.2 Población Económicamente Activa según grupos de edad.... 40
1.2.3 Población Económicamente Activa según nivel de educación alcanzado.... 41
1.2.4 Población Económicamente Activa según etnia.... 42
1.2.5 Población Económicamente Activa según estado civil o conyugal.... 43
1.3 Tasa de Actividad.... 43
1.3.1 Tasa de Actividad según sexo.... 44
1.4 Población Económicamente No Activa.... 45
1.4.1 Componentes de la Población económicamente No Activa.... 45

II. Características de la Población Económicamente Activa Ocupada.... 49
2.1 Población ocupada.... 49
2.1.1 Magnitud y evolución de la población ocupada.... 49
2.1.2 Población ocupada según sexo y grupos de edad.... 51
2.1.3 Población ocupada según nivel de educación alcanzado.... 53
2.1.4 Población ocupada según ramas de actividad.... 54
2.1.5 Población ocupada según tamaño de empresa.... 55
2.1.6 Población ocupada según categoría de ocupación.... 56
2.1.7 Población ocupada según etnia.... 58
2.1.8 Promedio de horas laboradas.... 58
2.1.9 Ocupación secundaria.... 59
2.1.10 Inclusión financiera de la población ocupada de 18 y más años de edad.... 60
2.1.11 Población ocupada y acceso a Internet.... 63

III. Población Económicamente Activa según Niveles de Empleo.... 69
3.1 Niveles de empleo.... 69
3.1.1 Según ámbito geográfico.... 70
3.1.2 Según departamento.... 70
3.1.3 Según sexo.... 71
3.1.4 Según grupos de edad.... 73
3.1.5 Según nivel de educación alcanzado.... 73
3.1.6 Según etnia.... 74

IV. Características de la Población Ocupada Asalariada.... 77
4.1 Empleo asalariado o dependiente.... 77
4.1.1 Magnitud de la población ocupada asalariada.... 77
4.1.2 Población ocupada asalariada según departamento.... 78

4.1.3 Población ocupada asalariada según sexo ... 78
4.2 Población ocupada asalariada según tipo de contrato ... 79
4.2.1 Población ocupada asalariada por condición de tenencia de contrato, según ramas de actividad ... 81
4.2.2 Población ocupada asalariada según tipo de contrato y sector donde se desempeña ... 81
4.2.3 Población ocupada asalariada con algún seguro de salud ... 82
4.2.4 Población ocupada asalariada según tipo de seguro de salud al que accede ... 84

V. Población Ocupada con Protección Social ... 87
5.1 Población ocupada que accede a seguro de salud ... 87
5.1.1 Población ocupada con seguro de salud según sexo ... 88
5.1.2 Población ocupada afiliada a un sistema de pensiones según sexo ... 89
5.1.3 Población ocupada con seguro de salud según tamaño de empresa ... 91
5.2 Población ocupada afiliada a un sistema de pensiones ... 92
5.2.1 Población ocupada afiliada a un sistema de pensiones, según sexo ... 93
5.2.2 Población ocupada afiliada a un sistema de pensiones según tipo ... 94
5.2.3 Población ocupada afiliada a un sistema de pensiones, según departamento ... 95
5.2.4 Población ocupada afiliada a un sistema de pensiones según sexo y tipo ... 96
5.2.5 Población ocupada afiliada a un sistema de pensiones según tamaño de empresa ... 96
5.2.6 Población ocupada afiliada a un sistema de pensiones según ramas de actividad ... 98

VI. Características de la población joven de 14 a 29 años ... 101
6.1 Tendencia y participación de la población de 14 a 29 años ... 101
6.2 Participación de la Población Económicamente Activa joven de 14 a 29 años ... 103
6.3 Tasa de Actividad de la población de 14 a 29 años ... 105
6.4 Población Económicamente No Activa joven de 14 a 29 Años ... 105
6.5 Población Económicamente Activa Ocupada joven de 14 a 29 años ... 106
6.5.1 Según sexo ... 106
6.5.2 Según nivel educativo alcanzado ... 107
6.5.3 Según tamaño de empresa ... 107
6.5.4 Según ramas de actividad ... 108
6.5.5 Según categoría de ocupación ... 108
6.5.6 Según empleo formal e informal ... 109
6.5.7 Inclusión financiera y población ocupada de 18 a 29 años ... 110
6.5.8 Los jóvenes ocupados y el acceso a Internet ... 111
6.6 Población joven de 14 a 29 años desempleada y tasa de desempleo juvenil ... 112

VII. Características de la Población Ocupada en Empleo formal e informal ... 117
7.1 Conceptualización del empleo informal ... 117
7.2 Magnitud y evolución de la población ocupada en empleo informal ... 118
7.3 Características sociodemográficas de la población ocupada en empleo formal e informal ... 120
7.3.1 Según sexo ... 120
7.3.2 Según sexo y grupos de edad ... 121
7.3.3 Según nivel educativo ... 122
7.4 Características económicas de la población ocupada en empleo informal ... 122
7.4.1 Según condición socioeconómica ... 123

VIII. Características de la Población Desempleada ... 127
8.1 Características de la población desempleada ... 127
8.1.1 Población desempleada según sexo, grupos de edad y nivel educativo ... 127
8.1.2 Población desempleada por estado civil o conyugal ... 129

8.2 Experiencia laboral de la población desempleada 130
8.3 Tasa de desempleo abierto 131

IX. Contribución de la Población Migrante Interna a la Actividad Económica 135
9.1 Principales Características de la población ocupada migrante interna reciente 135
9.1.1 Características sociodemográficas 135
9.1.2 Características económicas 136
9.1.3 Acceso a Internet 138
9.1.4 Inclusión financiera 138
9.1.5 Principales indicadores de empleo de la población de 14 y más años de edad migrante y no migrante 139

X. Ingreso Promedio Proveniente del Trabajo 143
10.1 Evolución del ingreso promedio mensual proveniente del trabajo 143
10.2 Ingreso promedio mensual por departamento 144
10.3 Ingreso promedio mensual según sexo 145
10.4 Ingreso promedio mensual según grupos de edad 147
10.5 Ingreso promedio mensual según nivel de educación alcanzado 148
10.6 Ingreso promedio mensual según etnia 150
10.7 Ingreso promedio mensual por estado civil o conyugal 151
10.8 Ingreso promedio mensual según ramas de actividad 151
10.9 Ingreso promedio mensual según tamaño de empresa 152
10.10 Ingreso promedio mensual por hora 153

XI. Perfil del Trabajador Independiente 157
11.1 Magnitud y composición 157
11.2 Participación del trabajador independiente 158
11.3 Condición jurídica del trabajador independiente 159
11.4 Perfil del trabajador independiente 160
11.4.1 Características sociodemográficas 160
11.4.2 Características económicas 162
11.5 El trabajador independiente y la inclusión financiera 164
11.5.1 Acceso al sistema financiero formal 164
11.5.2 Acceso al sistema financiero no formal 165
11.6 El trabajador independiente y el acceso a la información y comunicación (Internet) 165
11.7 Ingreso promedio mensual del trabajador independiente 166
11.8 El trabajador independiente con ingresos (ganancia) por negocio o servicio en su ocupación principal 167
11.8.1 Motivación para iniciar un negocio o actividad 167
11.8.2 Formas como lleva las cuentas de su negocio 168
11.8.3 Lugar donde desempeña su actividad 169
11.8.4 Características del establecimiento donde realiza sus actividades 170
11.8.5 Tiempo que labora en la actividad que desempeña 171
11.8.6 Generación de empleo de los trabajadores independientes 171
11.8.7 Actividad que realiza en el negocio 172

XII. Maternidad y Participación en la Fuerza Laboral 175
12.1 Condición de actividad de las mujeres con y sin niños menores de 6 años 176
12.2 Participación económica de las mujeres con y sin niños menores de 6 años 177
12.3 Características sociodemográficas de las mujeres ocupadas con y sin hijos 182

12.4 Características económicas de las mujeres ocupadas con y sin hijos 183
12.5 Las mujeres ocupadas con y sin hijos y la afiliación a algún seguro de salud 185

XIII. El Empleo frente a la Pandemia del COVID – 19 189
13.1 Condición de actividad por condición de pobreza 190
13.1.1 Condición de actividad según sexo 190
13.1.2 Condición de actividad según grupos de edad 191
13.2 Población económicamente activa ocupada 192
13.2.1 Población ocupada según categoría de ocupación 193
13.2.2 Población ocupada según tamaño de empresa 198
13.3 Población ocupada según tenencia de contrato 199
13.3.1 Según sexo 200
13.4 Población ocupada con empleo vulnerable 201
13.4.1 Según ámbito geográfico y condición de pobreza 201
13.4.2 Según nivel educativo y grupos de edad 202
13.5 Población ocupada según tenencia de seguro de salud 203
13.5.1 Según departamento 204
13.5.2 Según condición de pobreza 205
13.6 Población ocupada según acceso a prestaciones sociales (sistema de pensiones) 206
13.7 Población ocupada que trabaja en lugar diferente a lugar de residencia 207
13.7.1 Población ocupada pobre 208

Anexo 1: Características y Condición de Actividad de la Población en Edad de Trabajar 215

A. Características de la Población en Edad de Trabajar 217
1.1 Perú: Población en edad de trabajar, según ámbito geográfico, 2007-2019 219
1.2 Perú: Población en edad de trabajar masculina, según ámbito geográfico, 2007-2019 221
1.3 Perú: Población en edad de trabajar femenina, según ámbito geográfico, 2007-2019 223
1.4 Perú: Población en edad de trabajar, según grupos de edad, área de residencia y región natural, 2007-2019 225
1.5 Perú: Población en edad de trabajar, según grupos de edad y departamento, 2007-2019 227
1.6 Perú: Población en edad de trabajar, según nivel educativo, área residencia y región natural, 2007-2019 229
1.7 Perú: Población en edad de trabajar, según nivel educativo y departamento, 2007-2019 231
1.8 Perú: Población en edad de trabajar, según quintil, área de residencia y región natural, 2007-2019 234
1.9 Perú: Población en edad de trabajar, según estado civil o conyugal, área de residencia y región natural, 2007-2019 235
1.10 Perú: Población en edad de trabajar por etnia, según área de residencia y región natural, 2012-2019 236
1.11 Perú: Población en edad de trabajar de 18 y más años de edad por uso de algún servicio del sistema financiero, según ámbito geográfico, 2015-2019 237
1.12 Perú: Población en edad de trabajar de 18 y más años de edad por uso de algún servicio del sistema financiero, según ámbito geográfico, 2015-2019 (Porcentaje) 238

B. Características de la Población Económicamente Activa 239
1.13 Perú: Población económicamente activa, según ámbito geográfico, 2007-2019 241
1.14 Perú: Población económicamente activa masculina, según ámbito geográfico, 2007-2019 243
1.15 Perú: Población económicamente activa femenina, según ámbito geográfico, 2007-2019 245
1.16 Perú: Población económicamente activa, según grupos de edad, área de residencia y región natural, 2007-2019 247

1.17 Perú: Población económicamente activa, según grupos de edad y departamento, 2007-2019 249
1.18 Perú: Población económicamente activa, según nivel educativo, área de residencia y región natural, 2007-2019 252
1.19 Perú: Población económicamente activa, según nivel educativo y departamento, 2007-2019 254
1.20 Perú: Población económicamente activa, según quintil, área de residencia y región natural, 2007-2019 256
1.21 Perú: Población económicamente activa, según estado civil o conyugal, área de residencia y región natural, 2007-2019 257
1.22 Perú: Población económicamente activa, según etnia, área de residencia y región natural, 2012-2019 258
1.23 Perú: Población económicamente activa de 18 y más años de edad por uso de algún servicio del sistema financiero, según ámbito geográfico, 2015-2019 259
1.24 Perú: Población económicamente activa de 18 y más años de edad por uso de algún servicio del sistema financiero, según ámbito geográfico, 2015-2019 (Porcentaje) 260

C. Tasa de Actividad según Principales Características 261
1.25 Perú: Tasa de actividad, según ámbito geográfico, 2007-2019 263
1.26 Perú: Tasa de actividad masculina, según ámbito geográfico, 2007-2019 264
1.27 Perú: Tasa de actividad, según grupos de edad, área de residencia, y región natural, 2007-2019 265
1.28 Tasa de actividad, según grupos de edad, área de residencia, y región natural, 2007-2019 266
1.29 Perú: Tasa de actividad, según nivel educativo, área de residencia y región natural, 2007-2019 267
1.30 Perú: Tasa de actividad, según quintil, área de residencia, y región natural, 2007-2019 268
1.31 Perú: Tasa de actividad, según estado civil o conyugal, área residencia y región natural, 2007-2019 269
1.32 Perú: Tasa de actividad, según etnia, área de residencia, y región natural, 2012-2019 270

D. Características de la Población Económicamente No Activa 271
1.33 Perú: Población económicamente no activa, según ámbito geográfico, 2007-2019 273
1.34 Perú: Población económicamente no activa masculina, según ámbito geográfico, 2007-2019 275
1.35 Perú: Población económicamente no activa femenina, según ámbito geográfico, 2007-2019 277
1.36 Perú: Población económicamente no activa, según grupos de edad, área de residencia y región natural, 2007-2019 279
1.37 Perú: Población económicamente no activa, según nivel educativo, área de residencia y región natural, 2007-2019 280
1.38 Perú: Población económicamente no activa, según quintil, área de residencia y región natural, 2007-2019 281
1.39 Perú: Población económicamente no activa, según actividad que realiza, área de residencia y región natural, 2007-2019 282
1.40 Perú: Población económicamente no activa masculina, según actividad que realiza, área de residencia y región natural, 2007-2019 284
1.41 Perú: Población económicamente no activa femenina, según actividad que realiza, área de residencia y región natural, 2007-2019 285
1.42 Perú: Población económicamente no activa, según estado civil o conyugal, área de residencia y región natural, 2007-2019 286
1.43 Perú: Población económicamente no activa, según etnia, área de residencia y región natural, 2012-2019 287
1.44 Perú: Tasa de inactividad, según ámbito geográfico, 2007-2019 288
1.45 Perú: Tasa de Inactividad masculina, según ámbito geográfico, 2007-2019 289
1.46 Perú: Tasa de Inactividad femenina, según ámbito geográfico, 2007-2019 290
1.47 Perú: Población Económicamente no activa de 18 y más años de edad por acceso a algún servicio del sistema financiero, según ámbito geográfico, 2015-2019 291
1.48 Perú: Población Económicamente no activa de 18 y más años de edad por acceso a algún servicio del sistema financiero, según ámbito geográfico, 2015-2019 (Porcentaje) 292

Anexo 2: Características de la Población Económicamente Activa Ocupada 293

2.1 Perú: Población económicamente activa ocupada, según ámbito geográfico, 2007-2019 295
2.2 Perú: Población económicamente activa ocupada masculina, ámbito geográfico, 2007-2019 297
2.3 Perú: Población económicamente activa ocupada femenina, según ámbito geográfico, 2007-2019..... 299
2.4 Perú:Población económicamente activa ocupada, según grupos de edad, área de residencia y región natural, 2007-2019..... 301
2.5 Perú: Población económicamente activa ocupada, según grupos de edad y departamento, 2007-2019 303
2.6 Perú: Población económicamente activa ocupada, según nivel educativo, área de residencia y región natural, 2007-2019..... 307
2.7 Perú: Población económicamente activa ocupada, según nivel educativo y departamento, 2007-2019 309
2.8 Perú: Población económicamente activa ocupada, según quintil, área de residencia y región natural, 2007-2019.....311
2.9 Perú: Población económicamente activa ocupada, según tamaño de empresa, área de residencia y región natural, 2007-2019..... 312
2.10 Perú: Distribución de la población económicamente activa ocupada, según tamaño de empresa y departamento, 2007-2019..... 314
2.11 Perú: Población económicamente activa ocupada, según ramas de actividad, área de residencia y región natural, 2008-2019..... 317
2.12 Perú: Población económicamente activa ocupada, según ramas de actividad y departamento, 2008-2019..... 318
2.13 Perú: Población económicamente activa ocupada, según categoría de ocupación, área de residencia y región natural, 2007-2019..... 325
2.14 Perú: Población económicamente activa ocupada, según categoría de ocupación y departamento, 2007-2019..... 327
2.15 Perú: Población económicamente activa ocupada, según principal ocupación, área de residencia y región natural, 2007-2019..... 330
2.16 Perú: Población económicamente activa ocupada, según principal ocupación y departamento, 2018-2019..... 331
2.17 Perú: Población económicamente activa ocupada por empleo secundario, según categoría de ocupación, área de residencia y región natural, 2007-2019 337
2.18 Perú: Población económicamente activa ocupada por promedio de horas trabajadas, según sexo, área de residencia y región natural, 2007-2019..... 338
2.19 Perú: Población económicamente activa ocupada por promedio de horas trabajadas, según grupos de edad, área de residencia y región natural, 2007-2019 339
2.20 Perú: Población económicamente activa ocupada por promedio de horas trabajadas, según nivel educativo, área de residencia y región natural, 2007-2019..... 340
2.21 Perú: Población económicamente activa ocupada por promedio de horas trabajadas, según ramas de actividad área de residencia y región natural, 2008-2019 341
2.22 Perú: Población económicamente activa ocupada por promedio de horas trabajadas, según categoría de ocupación, área de residencia y región natural, 2007-2019..... 343
2.23 Perú: Población económicamente activa ocupada por etnia, según área de residencia y región natural, 2012-2019..... 344
2.24 Perú: Población económicamente activa ocupada masculina por etnia, según área de residencia y región natural, 2012-2019..... 345
2.25 Perú: Población económicamente activa ocupada femenina por etnia, según área de residencia y región natural, 2012-2019..... 346

2.26 Perú: Población económicamente activa ocupada, según estado civil o conyugal, área de residencia y región natural, 2007-2019 347
2.27 Perú: Población ocupada de 18 y más años de edad que uso algún servicio del sistema financiero, según ámbito geográfico, 2015-2019 348
2.28 Perú: Población ocupada de 18 y más años de edad que uso algún servicio del sistema financiero formal, según ámbito geográfico, 2015-2019 (Porcentaje) 349
2.29 Perú: Población ocupada de 18 y más años de edad que uso algún servicio del sistema financiero formal, según principales características, 2015-2019 350
2.30 Perú: Población ocupada de 18 y más años de edad que uso algún servicio del sistema financiero formal, según principales características, 2015-2019 (Porcentaje) 351
2.31 Perú: Pobación Económicamente Activa Ocupada usuaria de Internet, según ámbito geográfico, 2007-2019 352
2.32 Perú: Población Económicamente Activa Ocupada usuaria de Internet, según princi´pales características, 2007-2019 353
2.33 Perú: Población económicamente activa ocupada por acceso a telefonía móvil, según ámbito geográfico, 2018-2019 354
2.34 Perú: Población económicamente activa ocupada por acceso a telefonía móvil, según principales características, 2018-2019 355

Anexo 3: Población Económicamente Activa, según Niveles de Empleo 357

3.1 Perú: Población económicamente activa por niveles de empleo, según área de residencia y región natural, 2007-2019 359
3.2 Perú: Tasa de niveles de empleo, según área de residencia y región natural, 2007-2019 361
3.3 Perú: Tasa de niveles de empleo, según departamento, 2007-2019 362

Anexo 4: Características de la Población Ocupada Asalariada 367

4.1 Perú: Población ocupada asalariada, según ámbito geográfico, 2007-2019 369
4.2 Perú: Participación de la población ocupada asalariada, según ámbito geográfico, 2007-2019 371
4.3 Perú: Población ocupada asalariada, según tipo de contrato, área de residencia y región natural, 2007-2019 372
4.4 Perú: Población ocupada asalariada masculina, según tipo de contrato, área de residencia y región natural, 2007-2019 373
4.5 Perú: Población ocupada asalariada femenina, según tipo de contrato, área de residencia y región natural, 2007-2019 374
4.6 Perú: Población ocupada asalariada, según tipo de contrato, sector donde labora y área de residencia, 2007-2019 375
4.7 Perú: Población ocupada asalariada por tipo de contrato, según años de servicios, 2007-2019 376
4.8 Perú: Población ocupada asalariada, según condición tenencia de seguro de salud, área de residencia y región natural, 2007-2019 377
4.9 Perú: Población ocupada asalariada masculina, según condición de tenencia de seguro de salud, área de residencia y región natural, 2007-2019 378
4.10 Perú: Población ocupada asalariada femenina, según condición de tenencia de seguro de salud, área de residencia y región natural, 2007-2019 379
4.11 Perú: Población ocupada asalariada con seguro de salud, según tipo, área de residencia y región natural, 2007-2019 380
4.12 Perú: Población ocupada asalariada masculina con seguro de salud, según tipo, área de residencia y región natural, 2007-2019 381

4.13 Perú: Población ocupada asalariada femenina con seguro de salud, según tipo, área de residencia y región natural, 2007-2019 382

Anexo 5: Población Ocupada con Protección Social 383

A. Población Ocupada y Acceso a Seguro de Salud 385

5.1 Perú: Población ocupada, según condición de tenencia de seguro de salud área de residencia y región natural, 2007-2019 387
5.2 Perú: Población ocupada, según condición de tenencia de seguro y departamento, 2007-2019 389
5.3 Perú: Población ocupada masculina, según condición de tenencia de seguro de salud, área de residencia y región natural, 2007-2019 391
5.4 Perú: Población ocupada masculina, según condición de tenencia de seguro de salud y departamento, 2007-2019 392
5.5 Perú: Población ocupada femenina, según condición de tenencia de seguro, área de residencia y región natural, 2007-2019 394
5.6 Perú: Población ocupada femenina, según condición de tenencia de seguro de salud y departamento, 2007-2019 395
5.7 Perú: Población ocupada con seguro de salud, según tipo de seguro, área de residencia y región natural, 2007-2019 397
5.8 Perú: Población ocupada masculina con seguro de salud, según tipo de seguro, área de residencia y región natural, 2007-2019 399
5.9 Perú: Población ocupada femenina con seguro de salud, según tipo, área de residencia y región natural, 2007-2019 400
5.10 Perú: Población ocupada con seguro de salud, según tamaño de empresa, área de residencia y región natural, 2007-2019 401
5.11 Perú: Población ocupada masculina con seguro de salud, según tamaño de empresa, área de residencia y región natural, 2007-2019 402
5.12 Perú: Población ocupada femenina con seguro de salud, según tamaño de empresa, área de residencia y región natural, 2007-2019 403
5.13 Perú: Población ocupada con seguro de salud, según ramas de actividad, área de residencia y región natural, 2008-2019 404

B. Población Ocupada y Acceso a Sistema de Pensiones 405

5.14 Perú: Población ocupada afiliada a un sistema de pensiones, según ámbito geográfico, 2007-2019 407
5.15 Perú: Población ocupada masculina afiliada a un sistema de pensiones, según ámbito geográfico, 2007-2019 408
5.16 Perú: Población ocupada femenina afiliada a un sistema de pensiones, según ámbito geográfico, 2007-2019 409
5.17 Perú: Población ocupada afiliada a un sistema de pensiones, según tipo, área de residencia y región natural, 2007-2019 410
5.18 Perú: Población ocupada masculina afiliada a un sistema de pensiones, según tipo, área de residencia y región natural, 2007-2019 412
5.19 Perú: Población ocupada femenina afiliada a un sistema de pensiones, según tipo, área de residencia y región natural, 2007-2019 413
5.20 Perú: Población ocupada afiliada a un sistema de pensiones,según tamaño de empresa, área de residencia y región natural, 2007-2019 414
5.21 Perú: Población ocupada masculina afiliada a un sistema de pensiones, según tamaño de empresa, área de residencia y región natural, 2007-2019 415

5.22 Perú: Población ocupada femenina afiliada a un sistema de pensiones, según tamaño de empresa, área de residencia y región natural, 2007-2019 416
5.23 Perú: Población ocupada afiliada a un sistema de pensiones, según ramas de actividad, área de residencia y región natural, 2008-2019 417

Anexo 6: Características de la Población Joven de 14 a 29 años 419

6.1 Perú: Población en edad de trabajar de 14 a 29 años de edad, según ámbito geográfico,2007-2019 421
6.2 Perú: Población en edad de trabajar masculina de 14 a 29 años de edad, según ámbito geográfico, 2007-2019 423
6.3 Perú: Población en edad de trabajar femenina de 14 a 29 años de edad, según ámbito geográfico, 2007-2019 425
6.4 Perú: Población en edad de trabajar de 14 a 29 años, según grupos de edad, sexo, área de residencia y región natural y 2007-2019 427
6.5 Perú: Población en edad de trabajar de 14 a 29 años, según nivel educativo, área de residencia y región natural y 2007-2019 428
6.6 Perú: Población en edad de trabajar masculina de 14 a 29 años, según nivel educativo, área de residencia y región natural, 2007-2019 429
6.7 Perú: Población en edad de trabajar femenina de 14 a 29 años, según nivel educativo, área de residencia y región natural, 2007-2019 430
6.8 Perú: Población económicamente activa de 14 a 29 años, según ámbito geográfico, 2007-2019 431
6.9 Perú: Población económicamente activa masculina de 14 a 29 años, según ámbito geográfico, 2007-2019 433
6.10 Perú: Población económicamente activa femenina de 14 a 29 años, según ámbito geográfico, 2007-2019 434
6.11 Perú: Población económicamente activa de 14 a 29 años, según grupos de edad, área de residencia y región natural, 2007-2019 435
6.12 Perú: Población económicamente activa de 14 a 29 años, según nivel educativo y área de residencia y región natural, 2007-2019 436
6.13 Perú: Población económicamente activa masculina de 14 a 29 años, según nivel educativo y área de residencia y región natural 2007-2019 437
6.14 Perú: Población económicamente activa femenina de 14 a 29 años, según nivel educativo y área de residencia y región natural, 2007-2019 438
6.15 Perú: Tasa de actividad de la población de 14 a 29 años de edad, según ámbito geográfico, 2007-2019 439
6.16 Perú: Tasa de actividad de la población masculina de 14 a 29 años de edad, según ámbito geográfico, 2007-2019 440
6.17 Perú: Tasa de actividad de la población femenina de 14 a 29 años de edad, según ámbito geográfico, 2007-2019 441
6.18 Perú: Tasa de actividad de la población de 14 a 29 años, según grupos de edad, sexo, área de residencia y región natural, 2007-2019 442
6.19 Perú: Tasa de actividad de la población de 14 a 29 años, según nivel educativo y área de residencia y región natural, 2007-2019 443
6.20 Perú: Población económicamente no activa 14 a 29 años de edad, según ámbito geográfico, 2007-2019 444
6.21 Perú: Población económicamente no activa masculina de 14 a 29 años de edad, según ámbito geográfico, 2007-2019 446
6.22 Perú: Población económicamente no activa femenina de 14 a 29 años de edad, según ámbito geográfico, 2007-2019 447
6.23 Perú: Tasa de inactividad de la población de 14 a 29 años de edad, según ámbito geográfico, 2007-2019 448

6.24 Perú: Población económicamente activa ocupada de 14 a 29 años de edad, según ámbito geográfico, 2007-2019 449
6.25 Perú: Población económicamente activa ocupada masculina de 14 a 29 años, según ámbito geográfico, 2007-2019 451
6.26 Perú: Población económicamente activa ocupada femenina de 14 a 29 años, según ámbito geográfico, 2007-2019 453
6.27 Perú: Población económicamente activa ocupada de 14 a 29 años, según grupos de edad y área de residencia y región natural y departamento, 2007-2019 455
6.28 Perú: Población económicamente activa ocupada de 14 a 29 años, según nivel educativo y área de residencia y región natural, 2007-2019 456
6.29 Perú: Población económicamente activa ocupada de 14 a 29 años, según tamaño de empresa, área de residencia y región natural, 2007-2019 457
6.30 Perú: Población económicamente activa ocupada de 14 a 29 años, según ramas de actividad y área de residencia y región natural, 2008-2019 458
6.31 Perú: Población económicamente activa ocupada de 14 a 29 años, según categoría de ocupación, área de residenciay región natural, 2007-2019 460
6.32 Perú: Población económicamente activa ocupada de 14 a 29 años por promedio de horas trabajadas, según sexo y área de residencia y región natural, 2007-2019 461
6.33 Perú: Tasa de empleo formal de la población ocupada de 14 a 29 años, según área de residencia y región natural, 2012-2019 462
6.34 Perú: Tasa de empleo informal de la población ocupada de 14 a 29 años, según área de residencia y región natural, 2012-2019 462
6.35 Perú: Población desempleada de 14 a 29 años, según sexo y área de residencia, 2007-2019 463
6.36 Perú: Acceso y uso de la población económicamente activa ocupada de 18 a 29 años al sistema financiero formal, según principales características. 2015-2019 (Porcentaje) 464
6.37 Perú: Acceso y uso de la población económicamente activa joven de 14 a 29 años a la telefonía móvil, según principales características, 2017 -2019 465
6.38 Perú: Población económicamente activa ocupada joven de 14 a 29 años usuaria de Internet, según ámbito geográfico, 2007-2019 466
6.39 Perú: Población económicamente activa ocupada joven de 14 a 29 años usuaria de Internet, según principales características, 2007 -2019 467

Anexo 7: Características de la Población Ocupada en Empleo Formal e Informal 469

7.1 Perú: Población ocupada por empleo formal, según ámbito geográfico, 2008-2019 471
7.2 Perú: Tasa de empleo formal, según ámbito geográfico, 2008-2019 472
7.3 Perú: Población ocupada por empleo informal, según ámbito geográfico, 2008-2019 473
7.4 Perú: Tasa de empleo informal, según ámbito geográfico, 2008-2019 474
7.5 Perú: Población ocupada por empleo informal en el sector informal y fuera del sector informal, según ámbito geográfico, 2008-2019 475
7.6 Perú: Población ocupada por empleo informal en el sector informal y fuera del sector informal, según área de residencia región natural y departamento, 2008-2019 477
7.7 Perú: Población ocupada masculina por empleo formal, según ámbito geográfico, 2008-2019 479
7.8 Perú: Tasa de empleo formal masculina, según ámbito geográfico, 2008-2019 480
7.9 Perú: Población ocupada masculina por empleo informal, según ámbito geográfico, 2008-2019 481
7.10 Perú: Tasa de empleo informal masculina, según ámbito geográfico, 2008-2019 482
7.11 Perú: Población ocupada femenina por empleo formal, según ámbito geográfico, 2008-2019 483
7.12 Perú: Tasa de empleo formal femenina, según ámbito geográfico, 2008-2019 484
7.13 Perú: Población ocupada femenina por empleo informal, según ámbito geográfico, 2008-2019 485
7.14 Perú: Tasa de empleo informal femenina, según ámbito geográfico, 2008-2019 486

7.15 Perú: Población ocupada por empleo formal, según características sociodemográficas y área de residencia, 2008-2019 487
7.16 Perú: Tasa de empleo formal, según características sociodemográficas y área de residencia, 2008-2019 488
7.17 Perú: Población ocupada por empleo informal, según características sociodemográficas y área de residencia, 2008-2019 489
7.18 Perú: Tasa de empleo informal, según características sociodemográficas y área de residencia, 2008-2019..... 490
7.19 Perú: Población ocupada masculina por empleo formal, según características sociodemográficas y área de residencia, 2008-2019 491
7.20 Perú: Tasa de empleo formal masculina, según características sociodemográficas y área de residencia 2008-2019..... 492
7.21 Perú: Población ocupada masculina por empleo informal, según características sociodemográficas y área de residencia, 2008-2019 493
7.22 Perú: Tasa de empleo informal masculina, según características sociodemográficas y área de residencia, 2008-2019 494
7.23 Perú: Población ocupada femenina por empleo formal, según características sociodemográficas y área de residencia, 2008-2019 495
7.24 Perú: Tasa de empleo formal femenina, según características sociodemográficas y área de residencia, 2008-2019 496
7.25 Perú: Población ocupada femenina por empleo informal, según características sociodemográficas y área de de residencia, 2008-2019 497
7.26 Perú: Tasa de empleo informal femenina, según características sociodemográficas y área de residencia, 2008-2019 498
7.27 Perú: Población ocupada por empleo formal, según características económicas y área de residencia,2008 – 2019 499
7.28 Perú: Tasa de empleo formal, según características económicas y área de residencia, 2008 – 2019 501
7.29 Perú: Población ocupada por empleo informal, según características económicas y área de residencia, 2008 – 2019 503
7.30 Perú: Tasa de empleo informal, según características económicas y área de residencia, 2008 – 2019..... 505

Anexo 8: Características de la Población Desempleada 507

8.1 Perú: Población desempleada, según sexo, área deresidencia y región natural, 2007-2019 509
8.2 Perú: Población desempleada, según grupos de edad, área de residencia y región natural, 2007-2019.....511
8.3 Perú: Población desempleada, según nivel educativo, área de residencia y región natural, 2007-2019..... 513
8.4 Perú urbano: Tasa de desempleo, según principales características,2007-2019..... 515

Anexo 9: Contribución de la Población Migrante Interna a la Actividad Económica 517

9.1 Perú: Características sociodemográficas de la población ocupada por condición de migración interna reciente, 2019 519
9.2 Perú: Características económicas de la población ocupada por condición de migración interna reciente, 2019 520

Anexo 10: Ingreso Promedio Proveniente del Trabajo 521

10.1 Perú: Ingreso promedio mensual proveniente del trabajo, según ámbito geográfico, 2007-2019..... 523
10.2 Perú: Ingreso promedio mensual proveniente del trabajo de la población ocupada masculina, según ámbito geográfico, 2007-2019 524

10.3 Perú: Ingreso promedio mensual proveniente del trabajo de la población ocupada femenina, según ámbito geográfico, 2007-2019 525
10.4 Perú: Ingreso promedio mensual proveniente de la actividad principal, según ámbito geográfico, 2007-2019 526
10.5 Perú: Ingreso promedio mensual proveniente de la actividad principal de la población ocupada masculina según ámbito geográfico, 2007-2019 527
10.6 Perú: Ingreso promedio mensual proveniente de la actividad principal de la población ocupada femenina, según ámbito geográfico, 2007-2019 528
10.7 Perú: Ingreso promedio mensual proveniente del trabajo, según grupos de edad, área de residencia y región natural, 2007-2019 529
10.8 Perú: Ingreso promedio mensual proveniente del trabajo, según nivel Educativo, área de residencia y región natural, 2007-2019 530
10.9 Perú: Ingreso promedio mensual proveniente del trabajo, según categoría de ocupación, área de residencia y región natural, 2007-2019 531
10.10 Perú: Ingreso promedio mensual proveniente del trabajo, según tamaño de empresa, área de residencia y región natural, 2007-2019 532
10.11 Perú: Ingreso promedio mensual proveniente del trabajo, según ramas de actividad, área de residencia y región natural, 2008-2019 533
10.12 Perú: Ingreso promedio mensual proveniente del trabajo, según estado civil y conyugal, área de residencia y región natural, 2007-2019 534
10.13 Perú: Ingreso promedio mensual proveniente del trabajo según etnia y área de residencia, 2013-2019 535
10.14 Perú: Ingreso promedio mensual por hora, según área de residencia, región natural y sexo, 2007-2019 536
10.15 Perú: Ingreso promedio mensual por hora, según principalescaracterísticas, 2007-2019 537

Anexo 11: Perfil del Trabajador Independiente 539

11.1 Perú: Población ocupada en condición de trabajador independiente, (cuenta propia y empleador o patrono), según ámbito geográfico, 2007-2019 541
11.2 Perú: Población ocupada masculina en condición de trabajador independiente (cuenta propia y empleador o patrono), según ámbito geográfico, 2007-2019 542
11.3 Perú: Población ocupada femenina en condición de trabajadora Independiente (cuenta propia y empleador o patrono), según ámbito geográfico, 2007-2019 543
11.4 Perú: Participación de la población ocupada en condición de trabajador independiente (cuenta propia y empleador o patrono), según ámbito geográfico, 2007-2019 544
11.5 Perú: Población ocupada en condición de trabajador independiente según principales características demográficas, 2007-2019 545
11.6 Perú: Población ocupada en condición de trabajador independiente según principales características económicas, 2007-2019 546
11.7 Perú: Población ocupada en condición de trabajador independiente, según condición jurídica, área de residencia, región natural,2012-2019 547
11.8 Perú: Población ocupada en condición de trabajador independiente, según condición de registro, área de residencia y región natural, 2012-2019 548
11.9 Perú: Población ocupada en condición de trabajador independiente, según cómo lleva las cuentas de su negocio y área de residencia, 2012-2019 549
11.10 Perú: Población ocupada en condición de trabajador independiente, según lugar donde desempeña su actividad, sexo y área de residencia, 2012-2019 550

11.11 Perú: Servicios básicos del establecimiento del trabajador independiente, según área de residencia, 2012-2019 552
11.12 Perú: Tiempo que trabaja en su negocio, según sexo y área de residencia, 2012-2019 553
11.13 Perú: Número de personas ocupadas en negocio del trabajador independiente, según sexo y área de residencia, 2012-2019 554
11.14 Perú: Población ocupada en condición de trabajador Independiente, según rama de actividad, sexo y área de residencia, 2012-2019 555

CONCEPTOS Y DEFINICIONES 557
REFERENCIA BIBLIOGRÁFICA 561

RESUMEN EJECUTIVO

Resumen Ejecutivo

1.- En el Perú, se estableció en 14 años la edad mínima para definir la Población en Edad de Trabajar (PET), que se estima en 24 millones 511 mil 500 personas en el año 2019. La PET se subdivide en Población Económicamente Activa (PEA) conocida también como Fuerza de Trabajo que alcanzó los 17 millones 830 mil 500 personas; conformada a su vez por la PEA ocupada (17 millones 133 mil 100 personas) y la PEA desocupada (697 mil 400 personas), y la Población Económicamente No Activa (No PEA), 6 millones 681 mil personas.

Perú: Indicadores de la Población Económicamente Activa Vulnerable o en Condición de Pobreza, 2019
(Porcentaje)

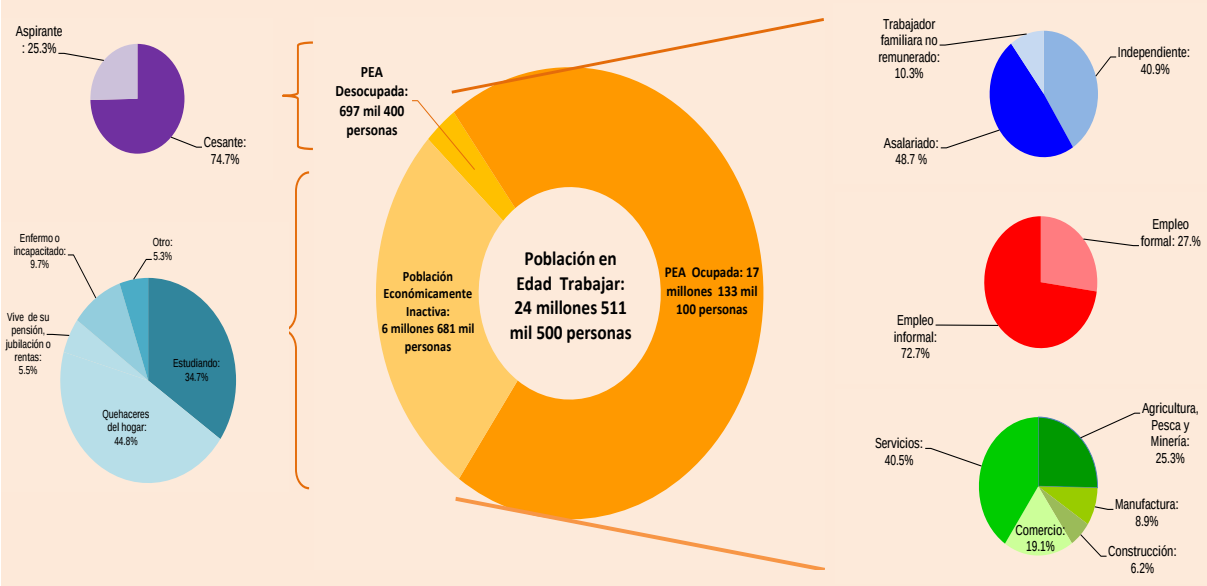

Fuente: Instituto Nacional de Estadística e Informática. Encuesta Nacional de Hogares, 2019.

2.- La tasa de actividad que viene a ser el cociente de la Población Económicamente Activa (población en condición de ocupados o buscando un empleo) respecto de la Población en Edad de Trabajar (14 y más años de edad) se ubicó en 72,7% en el año 2019, siendo ésta inferior a la registrada en el año 2007 (73,8%). A lo largo del periodo analizado, así como en el 2019, la tasa de actividad de los hombres (81,1%) ha sido mayor al registrado en las mujeres (64,5%), en promedio las mujeres tienen menos probabilidades de participar en el mercado de trabajo, sufren un déficit de participación de 16,6 puntos porcentuales respecto de los hombres.

Perú: Tasa de actividad según sexo, 2007 - 2019
(Porcentaje)

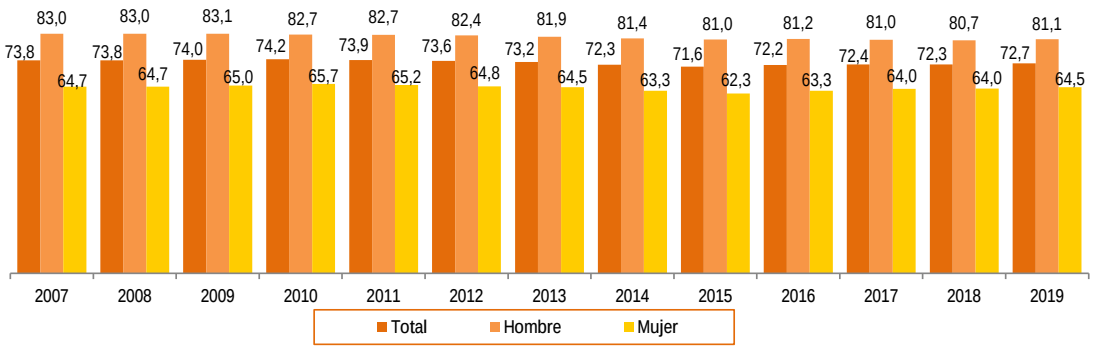

Fuente: Instituto Nacional de Estadística e Informática. Encuesta Nacional de Hogares.

3.- La razón empleo-población se define como la proporción de la fuerza de trabajo ocupada de un país. Un índice alto indica que un porcentaje alto de la población está en la ocupación, mientras que un índice bajo indica que gran parte de la población no participa directamente en actividades relacionadas con el mercado laboral, ya sea por estar desocupadas, o por estar fuera de la fuerza de trabajo. La razón empleo – población en el año 2019 se ubicó en 69,9%, lo que refiere que alrededor del 70 por ciento de la población de 14 y más años del país está contribuyendo a la generación de bienes y servicios, entre los hombres éste ratio se eleva a 78,3% y en las mujeres alcanzó al 61,6%.

Perú: Razón Empleo - Población, según sexo, 2007 - 2019
(Porcentaje)

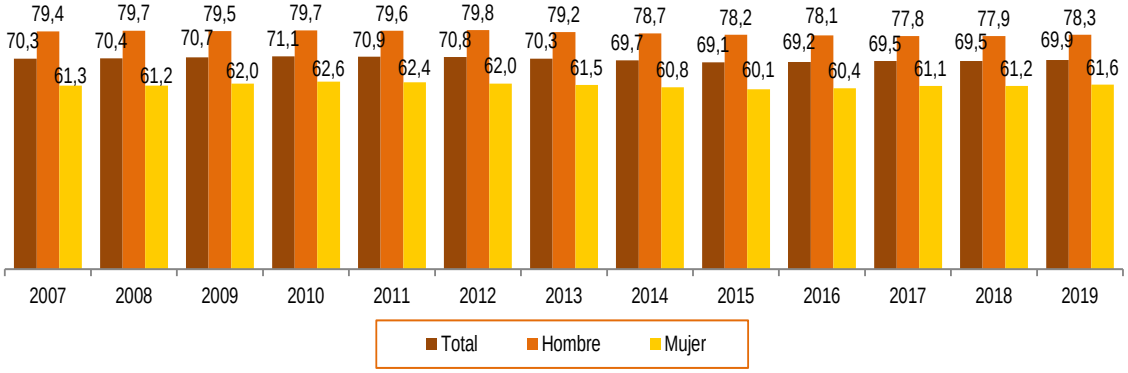

Fuente: Instituto Nacional de Estadística e Informática- Encuesta Nacional de Hogares.

4.- La población ocupada del país, es decir, aquella que participa en la generación de algún bien o en la prestación de un servicio, se situó en 17 millones 133 mil 100 personas. En el periodo 2007-2019, la población ocupada se incrementó a una tasa promedio anual de 1,6%. En éste mismo periodo la población ocupada masculina creció en 1,5% y la población ocupada femenina en 1,7%. En el periodo 2018-2019, se registra crecimientos en ambos sexos, 2,2% en la población ocupada femenina y 2,1% en la PEA ocupada masculina.

Perú: Poblacion ocupada, según sexo, 2007 - 2019
(Miles de personas)

Sexo	Población ocupada													Tasa de crecimiento promedio anual (%) 2007- 2019	Variación porcentual (%) 2019/2018
	2007	2008	2009	2010	2011	2012	2013	2014	2015	2016	2017	2018	2019		
Total	14 197,9	14 459,6	14 762,4	15 092,5	15 307,4	15 542,7	15 682,9	15 796,8	15 919,2	16 197,1	16 511,0	16 776,5	17 133,1	1,6	2,1
Hombre	7 990,9	8 151,0	8 271,2	8 427,4	8 554,5	8 719,7	8 793,9	8 881,1	8 971,7	9 097,0	9 211,2	9 354,9	9 549,3	1,5	2,1
Mujer	6 207,0	6 308,6	6 491,2	6 665,2	6 753,0	6 823,0	6 888,9	6 915,7	6 947,5	7 100,1	7 299,8	7 421,6	7 583,8	1,7	2,2

Fuente: Instituto Nacional de Estadística e informática - Encuesta Nacional de Hogares.

5.- En el periodo 2018-2019, la población ocupada a nivel nacional se incrementó en 2,1%. Destaca el crecimiento del empleo en departamentos como: Piura (4,7%), Ica (4,6%), Cusco y Amazonas (4,5% en cada caso), San Martín (4,3%), Junín (3,6%), Áncash (3,4%), Moquegua (3,0%) y la Provincia Constitucional del Callao (2,9%), con registros de crecimientos superiores al nivel nacional. Sin embargo, también se observa la disminución del empleo en 2 departamentos del país: Madre de Dios (2,6%) y Pasco (3,2%).

Perú: Variación porcentual de la población ocupada según departamento, 2018-2019
(Variación porcentual)

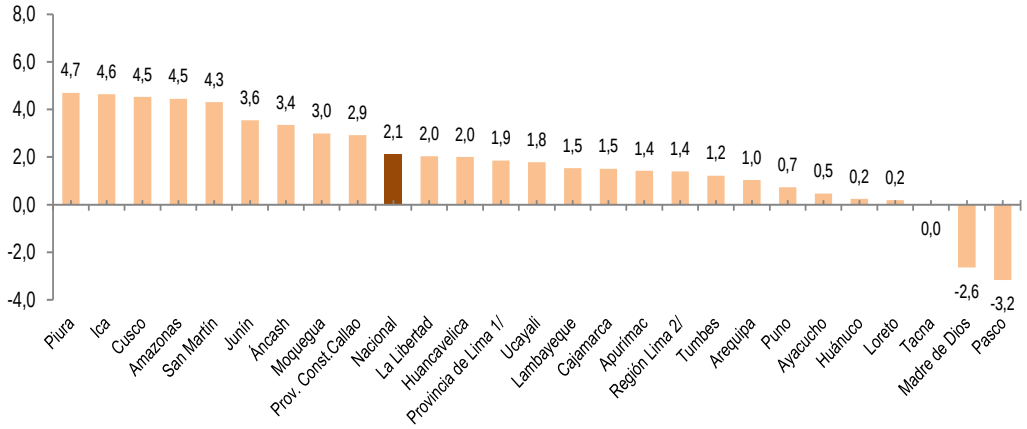

1/ Comprende los 43 distritos que conforman la provincia de Lima.
2/ Comprende las provincias de: Barranca, Cajatambo, Canta, Cañete, Huaral, Huarochirí, Huaura, Oyón y Yauyos.
Fuente: Instituto Nacional de Estadística e Informática- Encuesta Nacional de Hogares.

6.- En los últimos años, los resultados muestran un mejoramiento del nivel educativo de la población ocupada. La participación de la población ocupada con educación superior se situó en 33,3%, mayor en 6,3 puntos porcentuales al registrado en el 2007 (27,0%). Mientras que, la PEA ocupada con nivel de educación primaria o menor nivel se ubicó en 24,1% de participación, menor en 7,5 puntos porcentuales al registrado en el año 2007 (31,6%).

Perú: Población ocupada, según nivel educativo, 2007 - 2019
(Porcentaje)

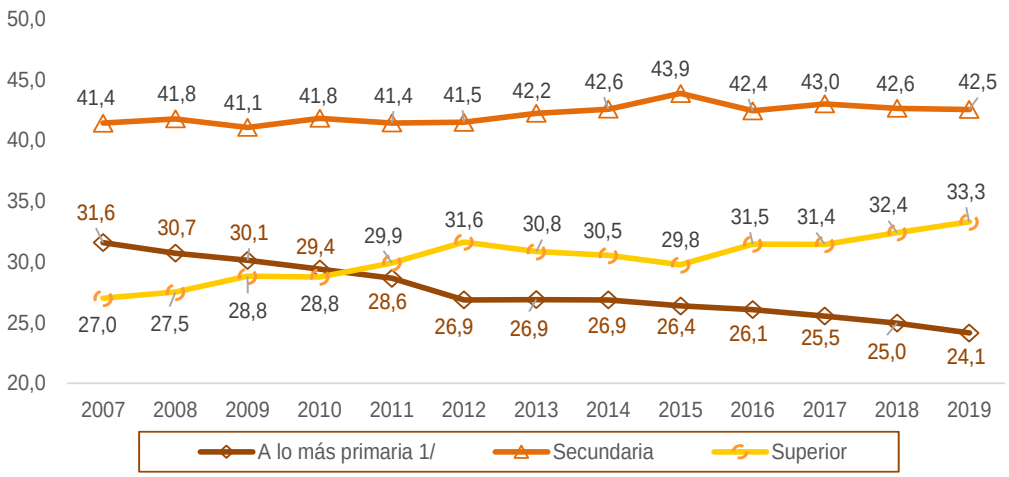

1/ Incluye: sin nivel e inicial. A partir del 2017 incluye educación básica especial.
Fuente: Instituto Nacional de Estadística e Informática- Encuesta Nacional de Hogares.

7.- La participación de la población ocupada en el periodo 2008-2019 por ramas de actividad se ha modificado. En el año 2019, el sector Servicio (40,5%) absorbe un mayor porcentaje de ocupados, le sigue en orden de importancia el sector Agricultura, Pesca y Minería (25,3%), Comercio (19,1%), Manufactura (8,9%) y Construcción (6,2%); mientras que, en el 2008, la participación de los ocupados en Servicio era de 37,3%, en Agricultura, Pesca y Minería, 28,7%, Comercio, 18,3%, Manufactura con 11,0% y Construcción con 4,6%.

Perú: Población ocupada, según ramas de actividad, 2008 - 2019
(Porcentaje)

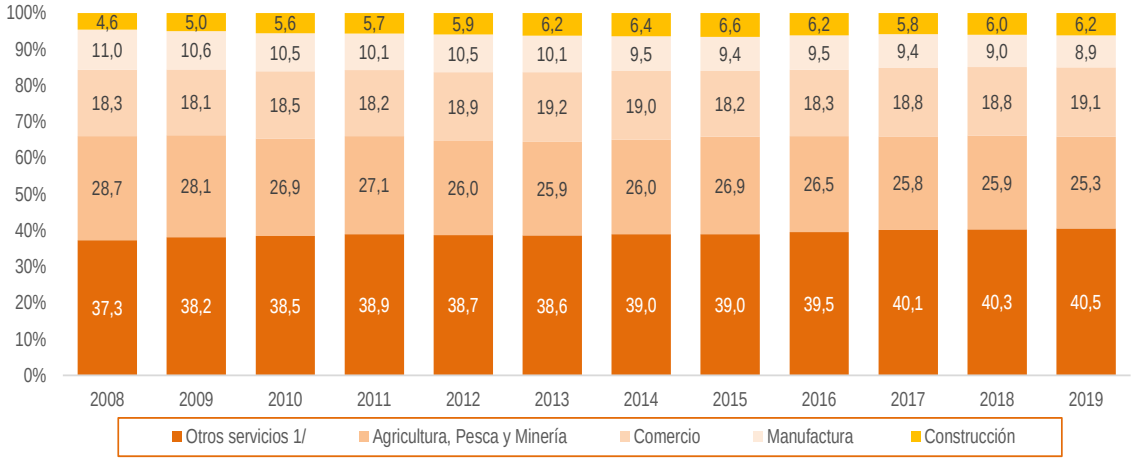

1/ Otros Servicios lo componen las ramas de actividad de Electricidad, Gas y Agua, Intermediación Financiera, Actividades de Servicios Sociales y de Salud, Otras activ. de Serv. Comunitarias, Sociales y Personales y Hogares privados con servicio doméstico.
Fuente: Instituto Nacional de Estadística e Informática- Encuesta Nacional de Hogares.

8.- La participación de la PEA ocupada de acuerdo al tamaño de empresa se ha visto modificada en el periodo analizado. En el año 2019, el 72,4% de los ocupados se encontraban laborando en empresa de 1 a 10 trabajadores, 7,2% en establecimientos de 11 a 50 trabajadores y el 20,3% en empresas de 51 a más trabajadores; mientras que, en el 2007, un mayor porcentaje se encontraban laborando en empresa de 1 a 10 trabajadores, 75,3 %, en las empresas de 11 a 50 el 7,0% y en establecimientos de 51 a más trabajadores el 17,6%.

Perú:Población Ocupada, según tamaño de empresa, 2007 - 2019
(Porcentaje)

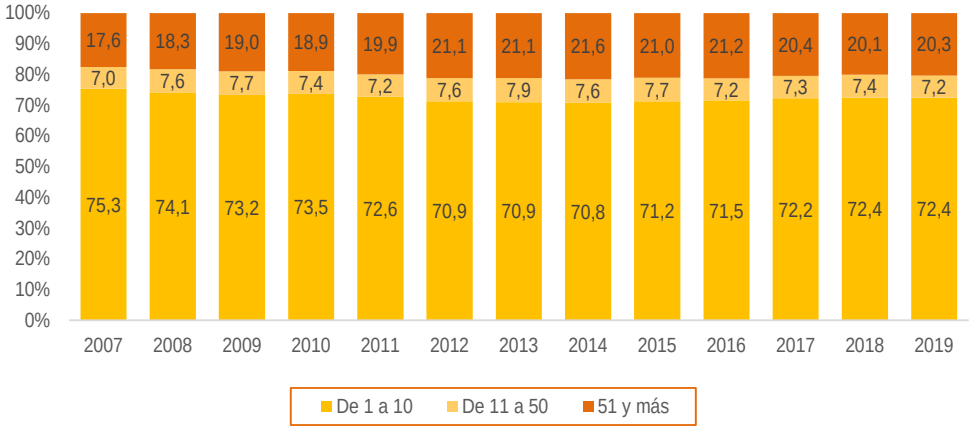

Fuente: Instituto Nacional de Estadística e Informática- Encuesta Nacional de Hogares.

9.- En el 2019, la participación de la población ocupada asalariada se ubicó en 46,3%, se registra un incremento de 5,0 puntos porcentuales respecto al 2007 (41,3%). Asimismo, los trabajadores independientes alcanzaron una representatividad del 37,0% (2019), mayor en 2,2 puntos porcentuales al observado en el 2007 (34,8%). Mientras que, la participación de los Trabajadores Familiares No Remunerados disminuyó, se situó en 10,3%, menor en 3,9 puntos porcentuales al registrado en el 2007 (14,2%).

Perú: Población ocupada según situación en el empleo, 2007, 2018 y 2019
(Porcentaje)

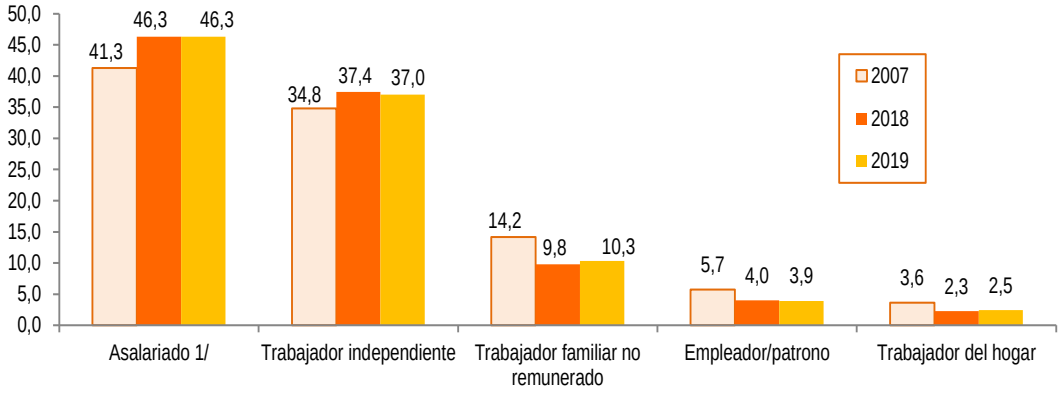

1/ Incluye empleado y obrero.
Fuente: Instituto Nacional de Estadística e Informática- Encuesta Nacional de Hogares.

10.- Los resultados de la ENAHO 2019 muestran que la tasa de empleo adecuado se ubicó en 53,6%, registra un incrementó en 21,0 puntos porcentuales en los últimos 13 años, 32,6% (2007). Por otro lado, la tasa de subempleo se situó en 42,5% y la tasa de desempleo en 3,9%.

Perú: Tasa de empleo adecuado, subempleo y desempleo, 2007 y 2019
(Porcentaje)

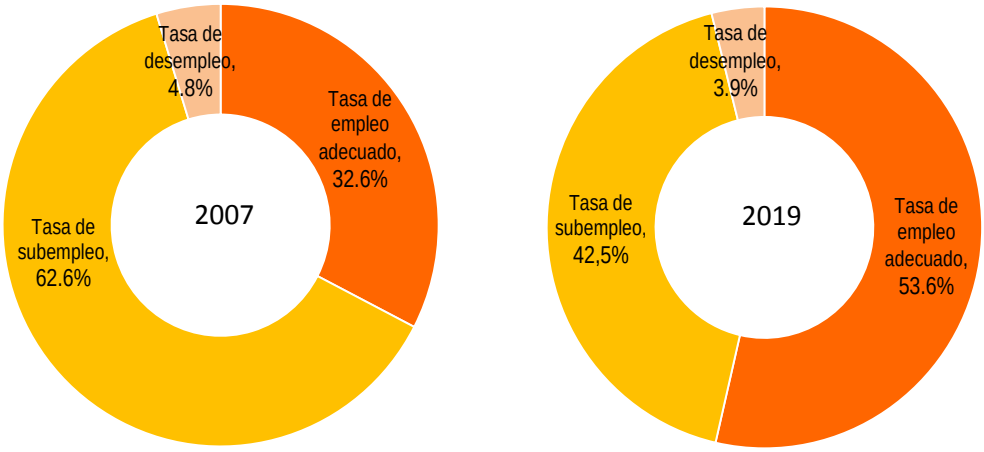

Fuente: Instituto Nacional de Estadística e Informática- Encuesta Nacional de Hogares.

11.- La categoría de ocupación se utiliza como un indicador de la calidad del empleo que se está generando en el mercado laboral del país. Es así que, una revisión de las categorías más importante; asalariados y trabajadores por cuenta propia constituye una aproximación a la evolución de la formalidad e informalidad de los empleos, en este aspecto se destaca la participación de la Población Ocupada Asalariada que muestra una expansión constante, hasta alcanzar el 46,3% en el 2019.

Perú: Participación de la Población Ocupada Asalariada, 2007-2019
(Porcentaje)

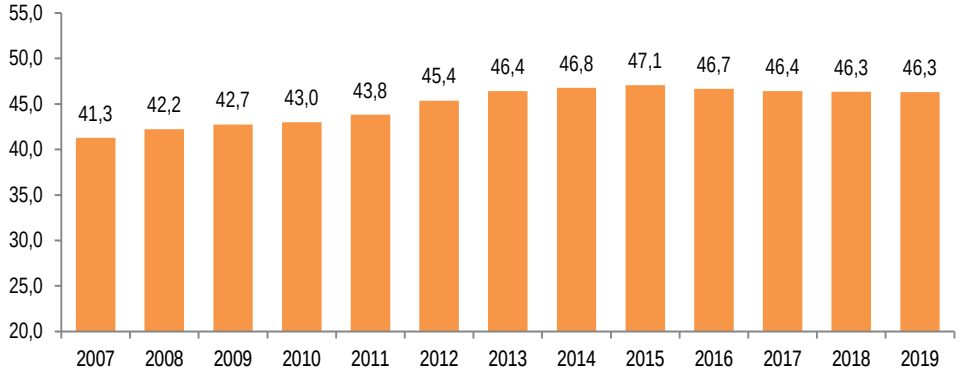

Nota: Asalariados considera Empleados y Obreros.
Fuente: Instituto Nacional de Estadística e Informática- Encuesta Nacional de Hogares.

12.- Los resultados de la encuesta 2019 registran que el 73,8% (12 millones 647 mil 600 personas) de la población ocupada, tiene algún seguro de salud, de ellos el 25,8% cuenta con el Seguro Social de Salud (EsSalud), el 43,0% se encuentra afiliado al Seguro Integral de Salud (SIS) y un 5,0% cuenta con Otro seguro (Seguro Privado de Salud, Entidad Prestadora de Salud, Seguro de las Fuerzas Armadas/ Policiales, Seguro Universitario, Seguro Escolar Privado, Otros).

Perú: Evolución de la Población Ocupada con algún seguro de salud, según tipo, 2007-2019
(Porcentaje)

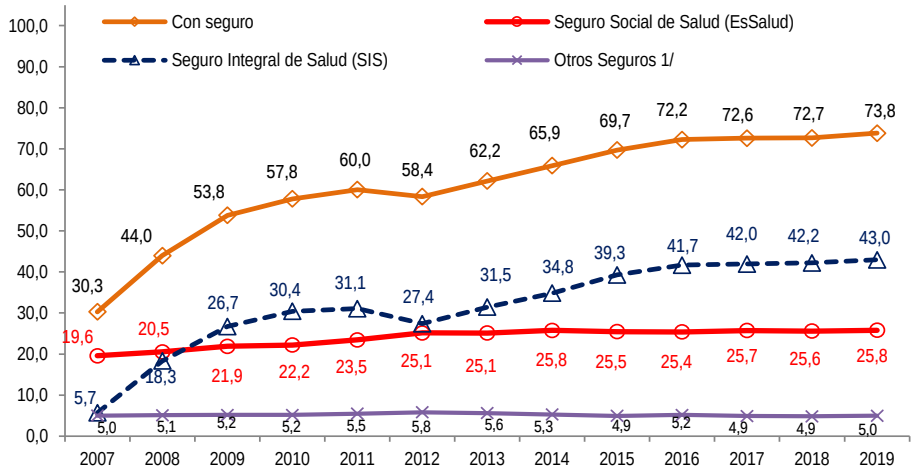

1/ Incluye: Seguro Privado de Salud, Entidad Prestadora de Salud, Seguro de las Fuerzas Armadas/ Policiales, Seguro Universitario, Seguro Escolar Privado, Otros.
Fuente: Instituto Nacional de Estadística e Informática- Encuesta Nacional de Hogares.

13.- Al año 2019, la población ocupada afiliada a algún sistema de pensiones en el país alcanzó el 35,7%, lo que equivale en cifras absolutas a 6 millones 119 mil personas. Por departamento, el 60,3% de la población ocupada de Ica se encuentra afiliada a un sistema de pensiones, le sigue en orden de importancia, Moquegua (58,3%), la Provincia Constitucional del Callao (55,5%), la provincia de Lima (49,6%), Arequipa (45,9%), Tacna (40,6%) y Pasco (36,6%), todos con porcentajes superiores al valor nacional.

Perú: Población ocupada afiliada a un sistema de pensiones, según departamento, 2019
(Porcentaje)

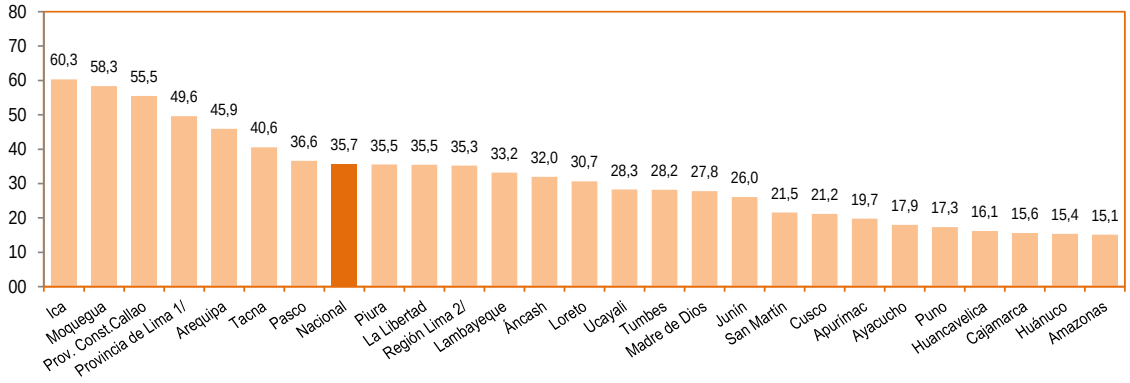

1/ Comprende los 43 distritos que conforman la provincia de Lima.Excluye la provincia de Lima.
2/ Comprende las provincias de: Barranca, Cajatambo, Canta, Cañete, Huaral, Huarochirí, Huaura, Oyón y Yauyos.
Fuente: Instituto Nacional de Estadística e Informática- Encuesta Nacional de Hogares.

14.- La participación de la población ocupada joven de 14 a 29 años con educación superior se ha incrementado considerablemente en el periodo analizado (2007-2019). En el año 2019, el 41,1% de la población joven cuenta con nivel superior (no universitaria y universitaria), se observa un incremento en 15,7 puntos porcentuales respecto a lo registrado en el 2007 (25,4%). A diferencia, los jóvenes con educación primaria muestran una menor participación, en el 2019 representan el 7,7%, disminuye en 11,5 puntos porcentuales respecto a su participación en el 2007 (19,2%).

Perú: Composición de la Población ocupada de 14 a 29 años según nivel educativo, 2007-2019
(Porcentaje)

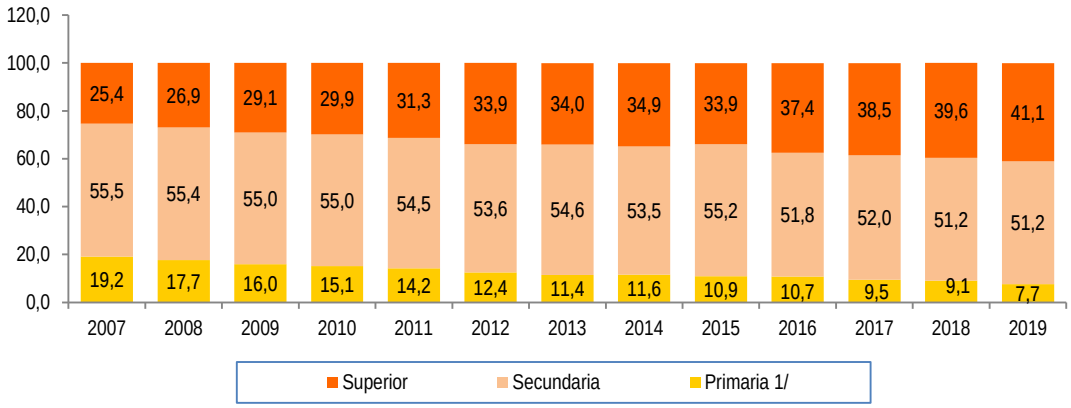

1/ Incluye sin nivel e inicial. A partir del año 2017 se incluye educación básica especial
Fuente: Instituto Nacional de Estadística e Informática- Encuesta Nacional de Hogares.

15.- En el año 2019, de acuerdo a los resultados de la ENAHO, el 78,8% de la población ocupada de 14 a 29 años tiene acceso a Internet, entre los hombres jóvenes el porcentaje de acceso es mayor (81,4%), que el registrado entre las mujeres (80,3%) de ese mismo grupo de edad.

Perú: Población ocupada de 14 a 29 años según acceso a Internet, 2007-2019
(Porcentaje)

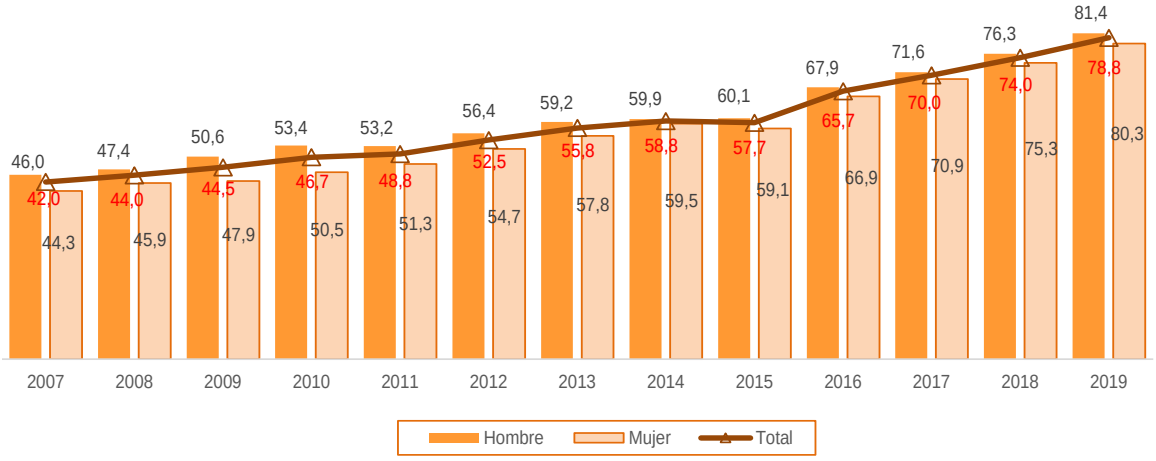

Fuente: Instituto Nacional de Estadística e Informática- Encuesta Nacional de Hogares.

16.- De acuerdo a la ENAHO 2019, la población ocupada en empleo informal alcanzó los 12 millones 462 mil 800 personas, que representan el 72,7% de total de ocupados. La informalidad afecta más a las mujeres (75,8%) que a los hombres (70,3%).

Perú: Evolución de la Tasa de Empleo Informal, según sexo 2008-2019
(Porcentaje)

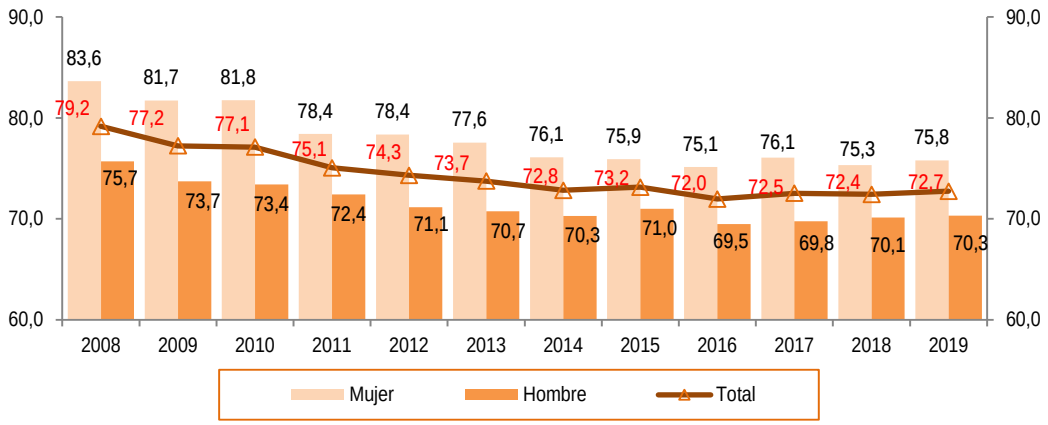

Fuente: Instituto Nacional de Estadística e Informática- Encuesta Nacional de Hogares.

17.- La tasa de desempleo abierto se ha mostrado constante en los dos últimos años, ubicándose en el área urbana en 4,8%. Sin embargo, se presentan comportamiento diferenciados por grupos de edad, altos niveles en el grupo de edad de jóvenes menores de 25 años (13,1%) y bajas tasas en los grupos de 25 a 44 años (3,8%) y de 45 y más años (2,0%). Al respecto, persiste las brechas de desempleo entre jóvenes y adultos como se muestra en la gráfica, la tasa de desempleo juvenil es 3,4 veces más elevada que los adultos de 25 a 44 años y 6,5 veces que los de 45 a más años.

Perú urbano: Evolución de la Tasa de desempleo abierto, según grupos de edad, 2007-2019
(Porcentaje)

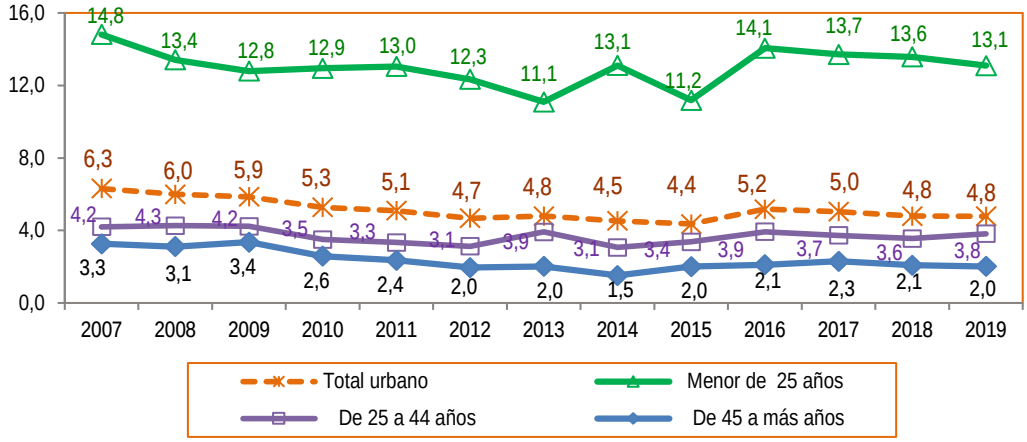

Fuente: Instituto Nacional de Estadística e Informática- Encuesta Nacional de Hogares.

18. Al analizar la evolución del ingreso promedio proveniente del trabajo, se aprecia que los ingresos tuvieron una clara tendencia creciente. El ingreso promedio por trabajo se situó en 1443,1 soles y creció a una tasa promedio anual de 4,9% en el periodo 2007-2019 y en el último año (2019 respecto al año anterior) tuvo un incremento de 3,1%. Por otro lado, el ingreso promedio mensual de los hombres continúa siendo superior al obtenido por las mujeres, persisten las brechas de ingresos por sexo. El ingreso de la población ocupada masculina se situó en 1616,1 soles y la femenina en 1199,4 soles, siendo la diferencia de 416,7 soles a favor de los hombres.

Perú: Evolución del ingreso promedio mensual proveniente del trabajo, 2007-2019
(Soles corrientes)

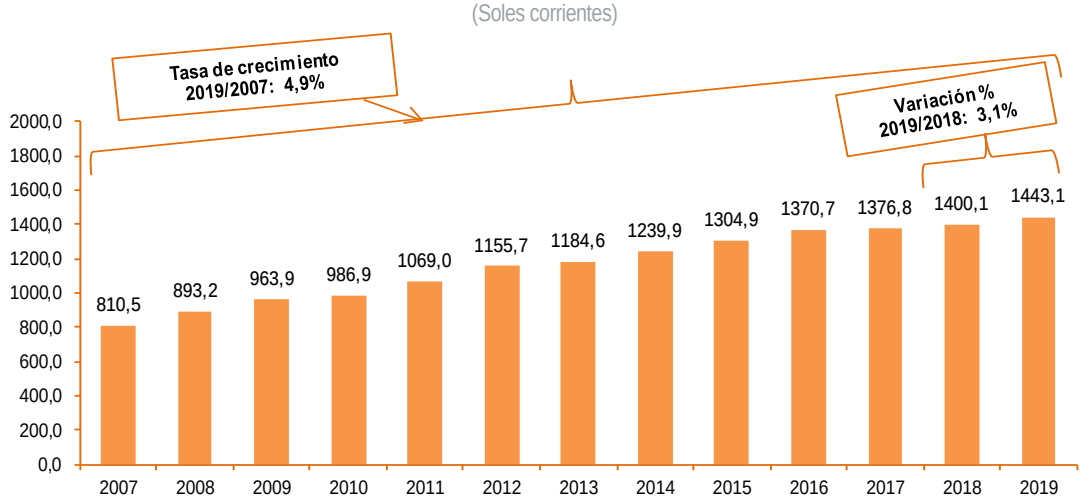

Fuente: Instituto Nacional de Estadística e Informática- Encuesta Nacional de Hogares.

19. En relación al lugar donde los trabajadores independientes realizan sus actividades, los resultados de la ENAHO 2019 registran que; entre la PEA ocupada femenina, el 34,1% realiza sus actividades dentro de las habitaciones de su vivienda, 19,7% como ambulante, 11,3% en su taller comercial, dentro de la vivienda de uso exclusivo, 9,0% en taller, tienda, restaurant, hotel u otro, 7,7% en local fijo ,7,2% en puesto improvisado en vía pública, entre los principales; mientras que, la PEA ocupada masculina desarrolla sus actividades en: 34,7% en vehículo para transporte de personas o mercadería, 14,9% en domicilio de clientes, 12,0% dentro de las habitaciones de sus vivienda, 11,4% como ambulante y 9,5% en taller, tienda, restaurant, hotel, entre los principales.

Perú: Población ocupada en condición de trabajador independiente por sexo, según lugar donde realiza su actividad, 2019
(Porcentaje de ocupados con ingresos por trabajo independiente en su ocupación principal)

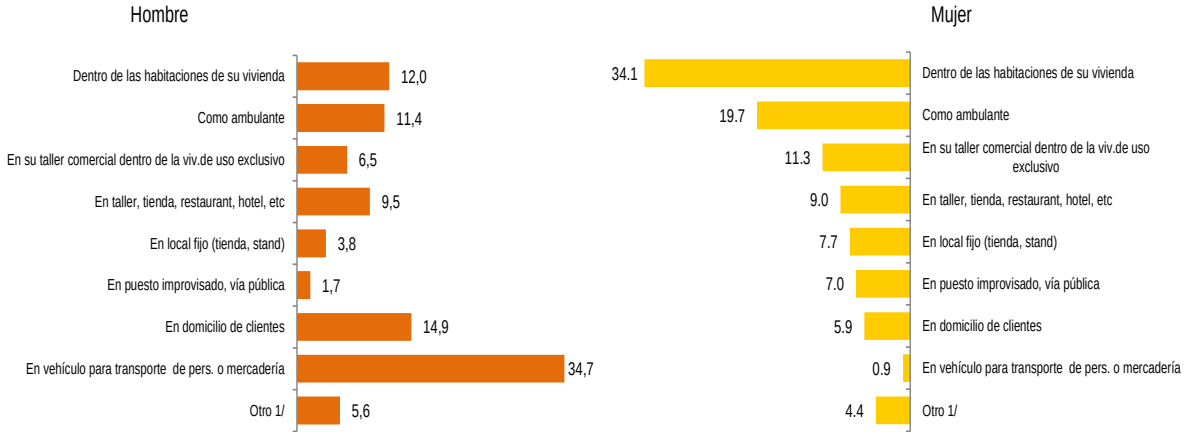

1/ En puesto improvisado, mercado público, en puesto fijo en la vía pública y otro.
Fuente: Instituto Nacional de Estadística e Informática- Encuesta Nacional de Hogares.

20.- Las estimaciones realizadas en base a los resultados de la ENAHO 2019 muestran que la tasa de actividad de las mujeres sin niños menores a 6 años (71,2%), es superior a la registrada entre las mujeres con niños menores a 6 años de edad (66,0%), lo que podría indicar la existencia de una penalización del empleo vinculada a la maternidad.

Perú: Tasa de actividad de mujeres con y sin niños menores de 6 años, 2019
(Porcentaje)

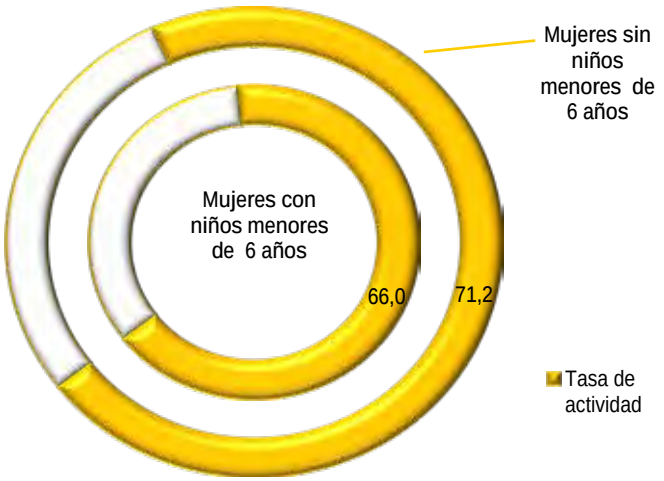

Fuente: Instituto Nacional de Estadística e Informática. Encuesta Nacional de Hogares, 2019.

I.
CARACTERÍSTICAS Y CONDICIÓN DE ACTIVIDAD DE LA POBLACIÓN EN EDAD DE TRABAJAR

I. Características y Condición de Actividad de la Población en Edad de Trabajar

1.1 Población en Edad de Trabajar por condición de actividad

La Población en Edad de Trabajar (PET) está constituida por las personas aptas para ejercer funciones productivas. En América Latina y el Caribe, la Población en Edad de Trabajar se establece en función a las características del mercado laboral de cada país. Sin embargo, en la mayoría de ellos, se determina tomando en consideración la edad mínima, en nuestro país se ha establecido la edad mínima mas no existe un límite de edad máxima. En el Perú, se estableció en 14 años la edad mínima para definir la Población en Edad de Trabajar, tomando en consideración lo estipulado en el Convenio 138 de la Organización Internacional del Trabajo (019) sobre edad mínima. Por otro lado, la PET se subdivide en Población Económicamente Activa (PEA) conocida también como Fuerza de Trabajo y Población Económicamente No Activa (No PEA) o también denominada "Personas fuera de la fuerza de trabajo" según la 19va. Conferencia Internacional de Estadísticos del Trabajo (CIET) y su Resolución I Sobre las estadísticas del trabajo, la ocupación y la subutilización de la fuerza de trabajo.

La Población Económicamente Activa (PEA) o fuerza de trabajo está constituida por la población ocupada, conjunto de personas que contando con la edad mínima establecida (14 años en el caso del Perú), ofrecen la mano de obra disponible para la producción de bienes y/o prestación de servicios durante un período de referencia determinado a cambio de remuneración o beneficios; y por las personas desocupadas, que se definen como todas aquellas personas en edad de trabajar que no estaban ocupadas, que habían llevado a cabo actividades de búsqueda de un puesto de trabajo durante un período reciente especificado, y que estaban actualmente disponibles para ocupar un puesto de trabajo en caso de que existiera la oportunidad de hacerlo. Es decir, la suma de las personas en la ocupación y las personas en la desocupación equivale a la fuerza de trabajo.

La Población Económicamente No Activa (No PEA) es el grupo de personas en edad de trabajar que no participan en el mercado laboral, es decir, que no realizan ni buscan realizar alguna actividad económica. En la No PEA se puede distinguir dos grandes grupos: Inactivos con deseos de trabajar (Desempleo Oculto) e Inactivos sin deseos de trabajar (Inactivos Plenos). La Encuesta Nacional de Hogares (ENAHO) es la fuente para generar las estadísticas de empleo presentadas en este documento.

Gráfico Nº 1.1
Perú: Esquema de la Población por Condición de Actividad

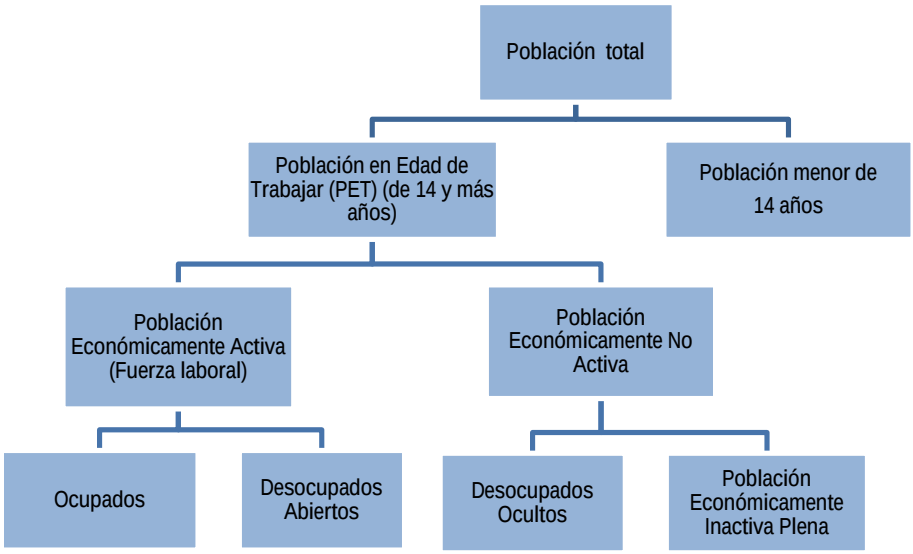

1.1.1 Magnitud y crecimiento de la Población en Edad de Trabajar

Para el año 2019, según resultados de la Encuesta Nacional de Hogares, la Población en Edad de Trabajar alcanzó los 24 millones 511 mil 500 personas, de las cuales, el 80,6% (19 millones 746 mil 800 personas) reside en el Área Urbana y el 19,4% restante (4 millones 764 mil 700 personas) en el Área Rural. Por otro lado, la Costa concentra el 57,8% del total de la Población en Edad de Trabajar (14 millones 161 mil 200 personas), la Sierra, el 30,0% (7 millones 357 mil 400 personas) y la Selva, el 12,2% (2 millones 992 mil 900 personas).

Entre el 2007 y 2019, anualmente la Población en Edad de Trabajar tuvo un incremento promedio de 1,6% (alrededor de 360 mil personas por año).

Asimismo, la población en edad de trabajar estimada en el 2019 comparada con la de 2018, registra un incremento de 1,5%, para éste último año la población en edad de trabajar se incrementó en 369 mil personas.

Cuadro Nº 1.1
Perú: Población en Edad de Trabajar, según ámbito geográfico, 2007 , 2018 y 2019
(Miles de personas)

Ámbito geográfico	2007	2018	2019	Incremento promedio anual 2007- 2019 (Miles de personas)	Tasa de crecimiento promedio anual (%) 2007-2019	Variación porcentual (%) 2019/2018
Total	20 192,0	24 142,3	24 511,5	360,0	1,6	1,5
Área de residencia						
Urbana	15049,3	19 341,4	19 746,8	391,5	2,3	2,1
Rural	5 142,7	4 800,9	4 764,7	- 31,5	-0,6	-0,8
Región natural						
Costa	11 345,1	13 913,0	14 161,2	234,7	1,9	1,8
Sierra	6 369,1	7 284,5	7 357,4	82,4	1,2	1,0
Selva	2 477,8	2 944,8	2 992,9	42,9	1,6	1,6

Fuente: Instituto Nacional de Estadística e Informática- Encuesta Nacional de Hogares.

En la Provincia Constitucional del Callao (75,7%), Provincia de Lima (75,2%), Moquegua (74,5%), Arequipa (74,4%), Tacna (73,9%), Ica (73,5%), Región Lima (72,9%), Tumbes (72,2%), Cusco (71,4%) y Lambayeque (71,1%), la proporción de la Población en Edad de Trabajar se encuentra por encima de la estimación nacional (71,0%). Por otro lado, los departamentos de: Huancavelica (61,8%), Amazonas (63,6%), Loreto (64,7%) y Huánuco (65,2%), registran los menores porcentajes de participación de la PET en el total de la población.

Gráfico Nº 1.2
Perú: Participación de la Población en Edad de Trabajar por departamento, 2019
(Porcentaje)

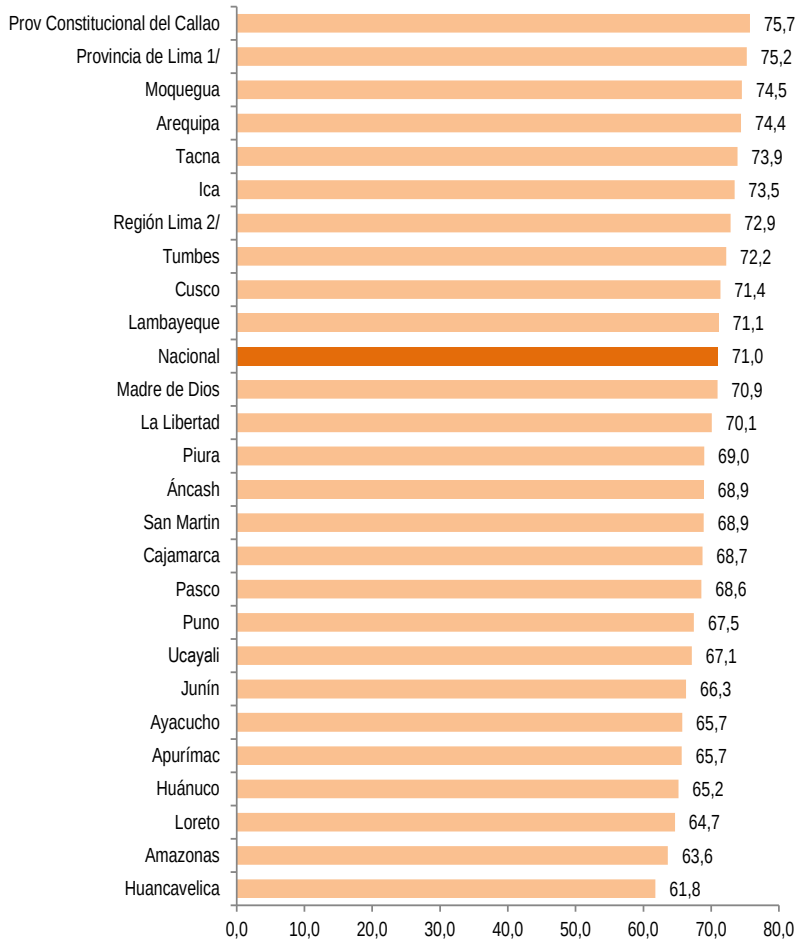

1/ Comprende los 43 distritos que conforman la provincia de Lima.
2/ Comprende las provincias de: Barranca, Cajatambo, Canta, Cañete, Huaral, Huarochirí, Huaura, Oyón y Yauyos.
Fuente: Instituto Nacional de Estadística e Informática- Encuesta Nacional de Hogares.

1.1.2. Población en Edad de Trabajar según sexo

En el periodo 2007-2019, la Población en Edad de Trabajar masculina y femenina, registra la misma tasa de crecimiento (1,6%). En valores absolutos, la PET femenina se incrementó en 182 mil, personas en promedio cada año y la masculina en 178 mil personas. En el Área Urbana, la Población en Edad de Trabajar masculina y femenina crece a una tasa promedio anual de 2,3%, mientras que, en el Área Rural, la tasa de crecimiento para ambos sexos fue negativa, 0,5% en la población masculina y 0,8% en la femenina. Por otro lado, la tasa de crecimiento de la PET femenina se estimó en 1,9%, 1,6% y 1,2% en la región Costa, Selva y Sierra, respectivamente para el periodo analizado, la que registra un mayor crecimiento que la PET masculina para la Región Costa (1,8%), igual en la Selva (1,6%) y menor en la Sierra (1,2%).

Cuadro Nº 1.2
Perú: Población en Edad de Trabajar por sexo, según ámbito geográfico, 2007 y 2019
(Miles de personas)

Ámbito geográfico	2007		2019		Incremento promedio anual 2007-2019 (Miles de personas)		Tasa de crecimiento promedio anual (%) 2007 - 2019	
	Hombre	Mujer	Hombre	Mujer	Hombre	Mujer	Hombre	Mujer
Total	10 063,6	10 128,3	12 197,7	12 313,8	177,8	182,1	1,6	1,6
Área de residencia								
Urbana	7 371,6	7 677,7	9 662,1	10 084,7	190,9	200,6	2,3	2,3
Rural	2 692,0	2 450,7	2 535,6	2 229,1	- 13,0	- 18,5	-0,5	-0,8
Región natural								
Costa	5 544,1	5 801,1	6 885,2	7 276,0	111,8	122,9	1,8	1,9
Sierra	3 183,1	3 185,9	3 700,8	3 656,6	43,1	39,2	1,3	1,2
Selva	1 336,4	1 141,3	1 611,6	1 381,2	22,9	20,0	1,6	1,6

Fuente: Instituto Nacional de Estadística e Informática- Encuesta Nacional de Hogares.

1.1.3 Población en Edad de Trabajar según grupos de edad

Por grupos de edad, la Población en Edad de Trabajar está compuesta por el 25,7% de jóvenes de 14 a 24 años, el 59,5% de personas de 25 a 59 años, 5,2% adultos de 60 a 64 años y el 9,6% de 65 y más años de edad.

Entre los años 2007 y 2019, la PET del Área Urbana de 60 a 64 años y de 65 y más años de edad, crecieron a una tasa promedio anual de 5,3% y 4,4%, respectivamente. Los de 25 a 59 años y los de 14 a 24 años, también crecieron en 2,4% y 0,9%. En el Área Rural, se aprecia tasas negativas en casi todos los grupos de edad, con excepción de los de 60 a 64 años y 65 y más años, en el que se aprecia un incremento de 0,6%, en cada caso.

Al analizar el comportamiento de la PET del año 2019 respecto al 2018, también se aprecia en el Área Urbana crecimientos importantes en los grupos de mayor edad; 7,0% en los de 60 a 64 años, 4,5% en los de 65 y más años, 2,0% los que cuentan con edades de 25 a 59 años y solo en 0,4% entre los jóvenes de 14 a 24 años. A diferencia, en el Área Rural se registra crecimientos negativos en casi todos los grupos de edad con excepción de los de 60 a 64 años y los de 65 y más años de edad que crecieron en 4,0% y 0,9%, respectivamente.

Cuadro Nº 1.3
Perú: Población en Edad de Trabajar, según área de residencia y grupos de edad, 2007, 2018 y 2019
(Miles de personas)

Área de residencia/ Grupos de edad	2007	2018	2019	Tasa de crecimiento promedio anual (%) 2007-2019	Variación porcentual (%) 2019/2018
Área de residencia					
Urbana	15 049,3	19 341,4	19 746,8	2,3	2,1
14 a 24 años	4 408,3	4 912,7	4 934,4	0,9	0,4
25 a 59 años	8 951,9	11 651,4	11 885,8	2,4	2,0
60 a 64 años	558,0	967,6	1 035,4	5,3	7,0
65 y más años	1 131,1	1 809,6	1 891,1	4,4	4,5
Rural	5 142,7	4 800,9	4 764,7	-0,6	-0,8
14 a 24 años	1 690,9	1 395,4	1 373,4	-1,7	-1,6
25 a 59 años	2 799,9	2 719,2	2 692,2	-0,3	-1,0
60 a 64 años	211,3	218,2	227,0	0,6	4,0
65 y más años	440,7	468,0	472,1	0,6	0,9

Fuente: Instituto Nacional de Estadística e Informática- Encuesta Nacional de Hogares.

Gráfico Nº 1.3
Perú: Composición de la Población en Edad de Trabajar por grupos de edad, 2007 y 2019
(Porcentaje)

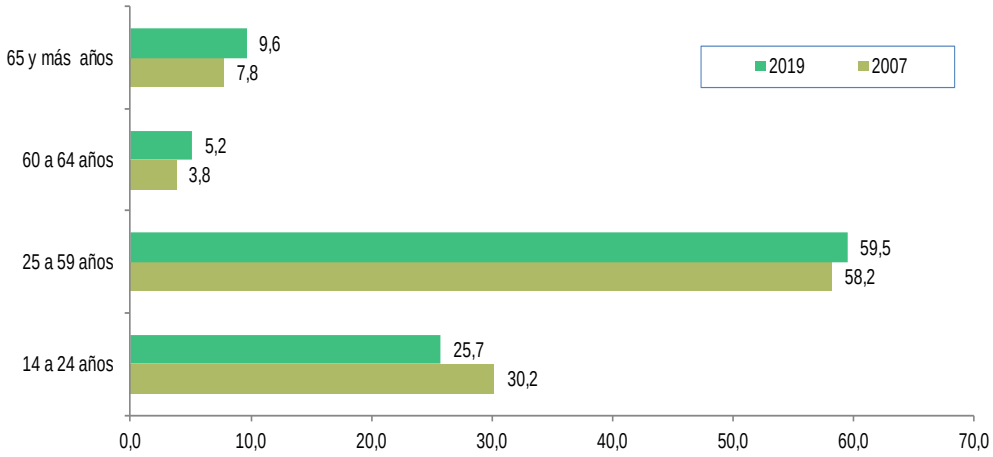

Fuente: Instituto Nacional de Estadística e Informática- Encuesta Nacional de Hogares.

1.1.4 Población en Edad de Trabajar según nivel de educación alcanzado

Según la ENAHO 2019, a 5 millones 777 mil 400 personas (23,6%) asciende la PET que alcanzó estudiar a lo más primaria o ningún nivel educativo alguno; 11 millones 86 mil 300 personas (45,2%) logró estudiar algún año de educación secundaria, 3 millones 431 mil 800 personas (14,0%) cuentan con nivel superior no universitaria y 4 millones 209 mil 800 (17,2%) cuentan con superior universitaria. A diferencia, en el año 2007 la estructura de la población según nivel educativo fue distinto, 30,3% contaba con nivel primaria o menor nivel, 44,6% contaba con secundaria, 11,9% tenía nivel superior no universitaria y 13,2% contaba con superior universitaria.

Gráfico Nº 1.4
Perú: Población en Edad de Trabajar por nivel educativo, 2007 y 2019
(Miles de personas)

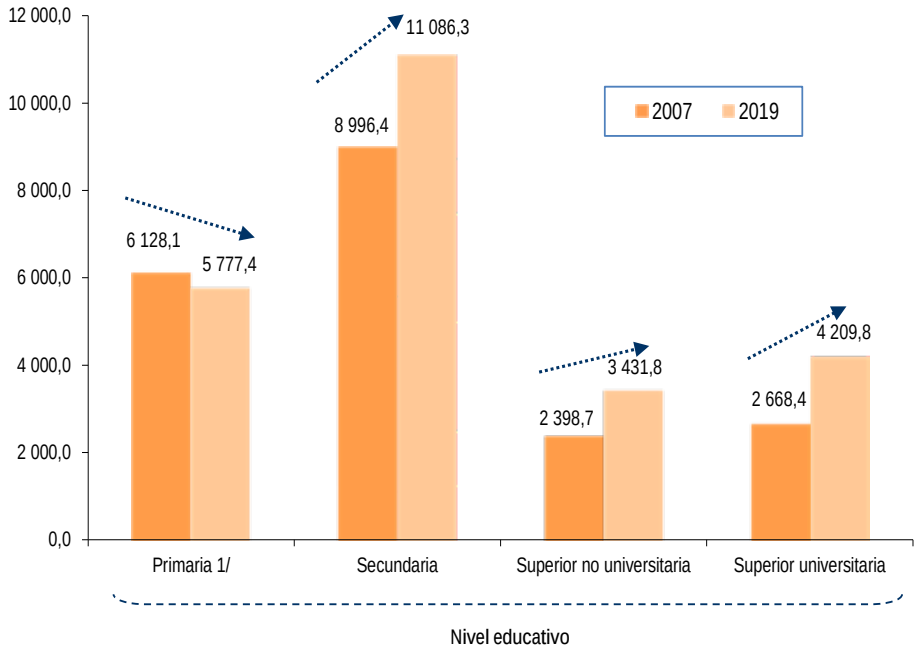

1/ Incluye sin nivel e inicial. A partir del año 2017 se incluye educación básica especial
Fuente: Instituto Nacional de Estadística e Informática- Encuesta Nacional de Hogares.

1.2 Población Económicamente Activa (PEA)

Se considera Población Económicamente Activa o Fuerza de trabajo a todas las personas de 14 y más años de edad que en la semana de referencia se encontraban: i) Trabajando, ii) No trabajaron, pero tenían trabajo y iii) Se encontraban buscando activamente un trabajo.

Al año 2019, la Población Económicamente Activa a nivel nacional alcanzó los 17 millones 830 mil 500 personas, registra una tasa de crecimiento promedio anual de 1,5% entre el 2007 y 2019. En términos absolutos, ha significado un incremento de 244 mil personas por año. Por otro lado, el Área Urbana concentra el 78,7% de la PEA, mientras que el Área Rural el restante 21,3%.

La PEA se incrementó en 2,1% en el 2019 respecto al año anterior, en el Área Urbana se registra un incremento de 2,7%; mientras que en el Área Rural no se registró cambios.

Cuadro Nº 1.4
Perú: Población Económicamente Activa, según ámbito geográfico, 2007 – 2019
(Miles de personas)

Ámbito geográfico	2007	2008	2009	2010	2011	2012	2013	2018	2018	2018	2018	2018	2019	Incremento promedio anual 2007-2019 (Miles de personas)	Tasa de crecimiento promedio anual (%) 2007-2019	Variación porcentual (%) 2019/2018
Total	14 907,2	15 156,8	15 451,3	15 738,1	15 948,8	16 143,1	16 326,5	16 396,4	16 498,4	16 903,7	17 215,7	17 462,8	17 830,5	243,6	1,5	2,1
Área de residencia																
Urbana	10 688,0	10 961,3	11 241,7	11 591,1	11 852,8	12 115,1	12 345,2	12 436,4	12 584,1	13 066,1	13 396,5	13 663,7	14 031,5	278,6	2,3	2,7
Rural	4 219,2	4 195,6	4 209,7	4 147,0	4 096,0	4 028,0	3 981,3	3 960,0	3 914,3	3 837,6	3 819,2	3 799,1	3 798,9	- 35,0	-0,9	0,0
Región natural																
Costa	8 013,1	8 140,1	8 339,8	8 550,6	8 639,1	8 854,0	8 889,0	8 888,9	8 984,1	9 331,7	9 537,9	9 694,1	9 927,3	159,5	1,8	2,4
Sierra	4 960,3	5 074,0	5 147,1	5 178,5	5 255,9	5 214,8	5 346,4	5 388,2	5 423,0	5 420,8	5 486,6	5 552,7	5 646,3	57,2	1,1	1,7
Selva	1 933,8	1 942,7	1 964,5	2 009,0	2 053,8	2 074,3	2 091,1	2 119,2	2 091,3	2 151,2	2 191,2	2 215,9	2 256,9	26,9	1,3	1,9

Fuente: Instituto Nacional de Estadística e Informática- Encuesta Nacional de Hogares.

En el periodo 2007-2019, la Población Económicamente Activa femenina del Área Urbana mostró mayor crecimiento al registrar una tasa anual de 2,4% como promedio, mientras que, la Población Económicamente Activa del Área Rural decreció en 1,0%. En la Costa, creció a una tasa promedio anual de 2,0%, en la Selva y Sierra en 1,5% y 1,0%, respectivamente. Asimismo, la PEA masculina muestra crecimientos en el Área Urbana (2,2%), en la Costa (1,7%), Sierra y Selva (1,1% y 1,2% respectivamente); y disminución en el Área Rural (0,8%), en el periodo analizado.

Gráfico Nº 1.5
Perú: Tasa de crecimiento de la Población Económicamente Activa por sexo, según área de residencia y región natural, 2007-2019

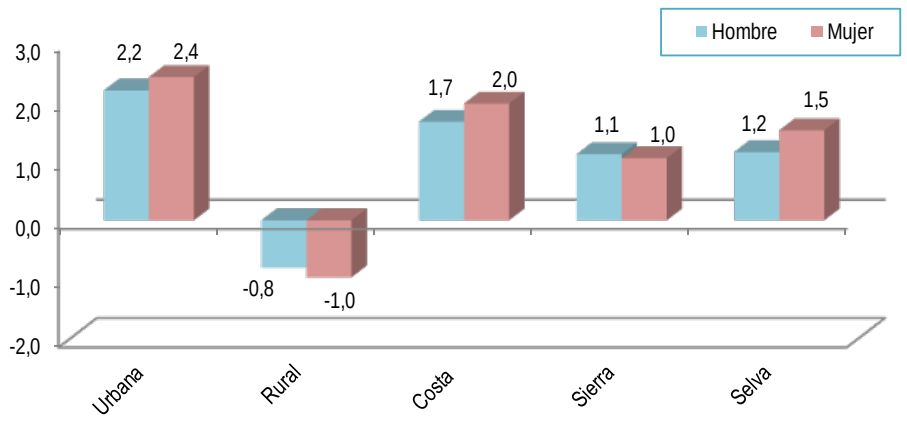

Fuente: Instituto Nacional de Estadística e Informática- Encuesta Nacional de Hogares.

1.2.1 Población Económicamente Activa según departamento

A nivel de departamento, Madre de Dios, La Libertad, provincia de Lima, Ucayali, Ica, Pasco, San Martín, Huancavelica, Junín y la Provincia Constitucional del Callao muestran crecimientos por encima del promedio nacional (1,5%). En el resto de departamentos, la fuerza laboral creció por debajo de ese valor, presentando las tasas más bajas en Cajamarca y Loreto (0,8% en cada caso).

Gráfico Nº 1.6
Perú: Tasa de crecimiento de la Población Económicamente Activa, según departamento, 2007-2019
(Porcentaje)

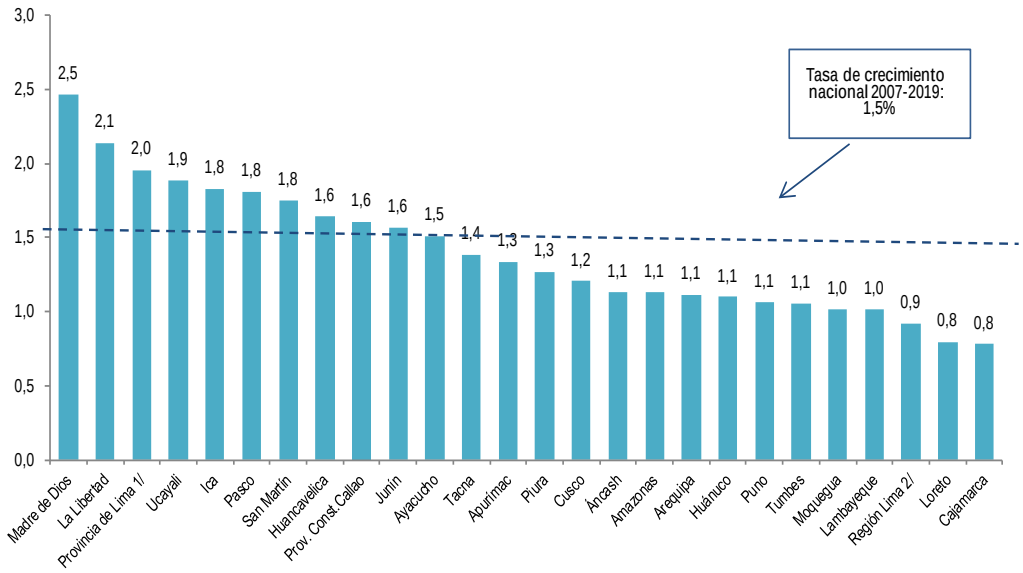

1/ Comprende los 43 distritos que conforman la provincia de Lima.
2/ Incluye las provincias de: Barranca, Cajatambo, Canta, Cañete,Huaral, Huarochirí, Huaura, Oyón y Yauyos.
Fuente: Instituto Nacional de Estadística e Informática- Encuesta Nacional de Hogares.

- Según sexo y departamento

A nivel nacional, la tasa de crecimiento promedio anual de la PEA femenina (1,6%) registra mayores niveles que la masculina (1,4%), así como en los departamentos de: Madre de Dios, La Libertad, Ucayali, Ica, Pasco, San Martín, provincia de Lima, Tacna, Junín, Piura, Amazonas, Cusco, Arequipa, Tumbes, Región Lima y la Provincia Constitucional del Callao.

Gráfico Nº 1.7
Perú: Tasa de crecimiento promedio anual de la Población Económicamente Activa, según departamento y sexo, 2007 - 2019
(Porcentaje)

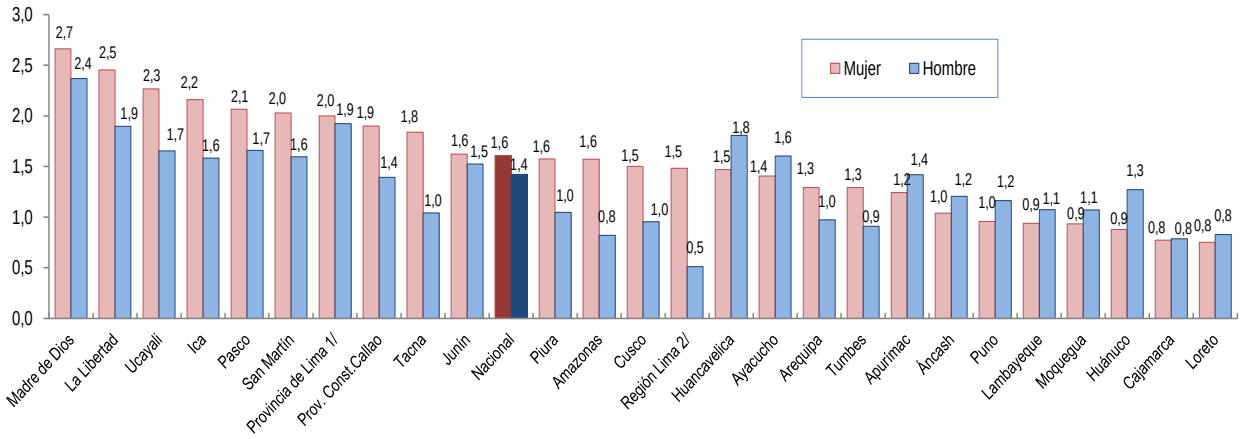

1/ Comprende los 43 distritos que conforman la provincia de Lima.
2/ Incluye las provincias de: Barranca, Cajatambo, Canta, Cañete,Huaral, Huarochirí, Huaura, Oyón y Yauyos.
Fuente: Instituto Nacional de Estadística e Informática- Encuesta Nacional de Hogares.

1.2.2 Población Económicamente Activa, según grupos de edad

La composición de la población económicamente activa por grupos de edad se ha modificado en el 2019 respecto al 2007. Así, la participación del grupo de edad de 14 a 24 años es de 18,0%, los adultos de 25 a 59 años representan el 70,2%, los de 60 a 64 años el 5,6% y los adultos mayores de 65 y más años de 6,2%, mientras que, en el 2007 el porcentaje de jóvenes (14 a 24 años) era de 23,7%, los de 25 a 59 años representaban el 67,8%, los de 60 a 64 años el 3,8% y los de 65 y más años de edad el 4,7%.

Gráfico Nº 1.8
Perú: Distribución porcentual de la Población Económicamente Activa por grupos de edad, 2007 – 2019
(Porcentaje)

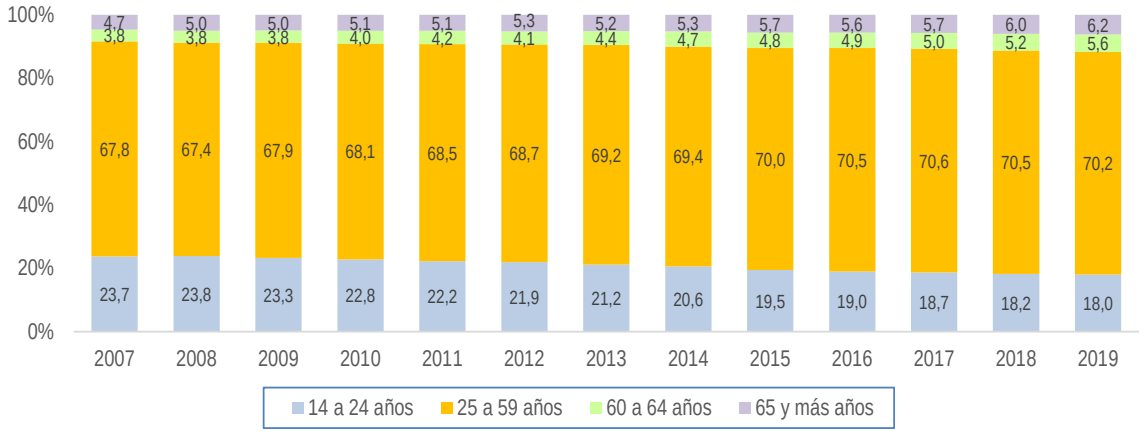

Fuente: Instituto Nacional de Estadística e Informática- Encuesta Nacional de Hogares.

1.2.3 Población Económicamente Activa según nivel de educación alcanzado

La estructura porcentual de la Población Económicamente Activa por nivel educativo a lo largo de los últimos trece años se ha modificado, sobre todo en el nivel de educación primaria y superior universitaria. Así, para el año 2019, el 23,5% de la PEA tiene a lo más primaria, disminuye en 7,1 puntos porcentuales respecto al año 2007 (30,6%). Por otro lado, el 18,1% alcanzó educación superior universitaria, cifra superior en 3,9 puntos porcentuales respecto al año 2007 (14,2%).

Gráfico Nº 1.9
Perú: Población Económicamente Activa por nivel educativo, 2007 - 2019
(Porcentaje)

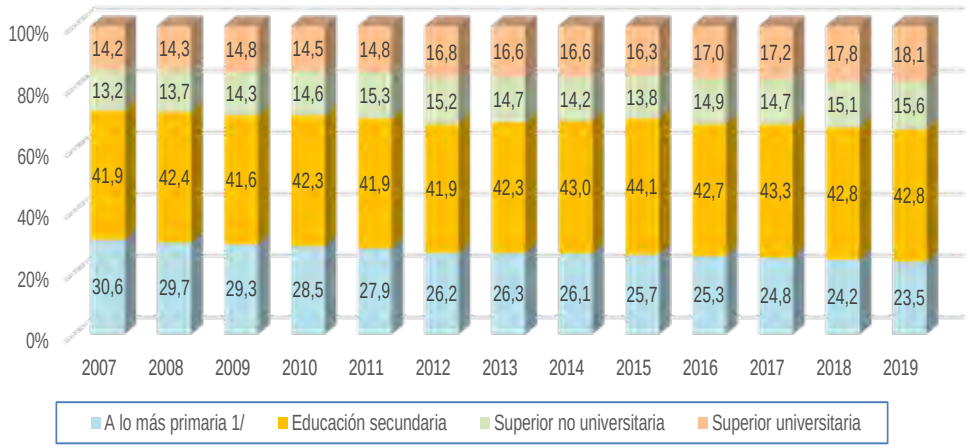

1/ Incluye sin nivel e inicial. A partir del año 2017 se incluye educación básica especial.
Fuente: Instituto Nacional de Estadística e Informática- Encuesta Nacional de Hogares.

Una de las características registradas, en el periodo analizado, de la población que participa en el mercado laboral es la mejora de su nivel educativo, lo que se aprecia a nivel nacional y en los diferentes ámbitos geográficos.

En efecto, en el Área Urbana la tasa de crecimiento promedio anual de aquellos que tienen educación superior universitaria fue de 3,6% entre el 2007 y 2019. Asimismo, creció en 3,0% la Población Económicamente Activa con superior no universitaria, 2,0% aquellos con educación secundaria y en 0,8% la que tiene algún año de educación primaria o no tiene nivel educativo alguno.

En el Área Rural, se muestran menores crecimientos en la Población Económicamente Activa con educación superior universitaria (2,2%), superior no universitaria (2,0%) y educación secundaria (0,5%), mientras que, en aquellos con educación primaria (2,1%) se aprecia una tasa negativa.

El comportamiento de la PEA del Área Urbana del año 2019 respecto al 2018 muestra crecimientos en casi todos los niveles educativos, especialmente en aquellos que cuentan con superior no universitaria y universitaria (4,6% y 3,9%, respectivamente), y en aquellos con educación secundaria (2,3%); mientras que, la PEA con primaria o menor nivel no mostró variación significativa. En el Área Rural crece la PEA con superior no universitaria (11,9%) y con secundaria (1,1%); mientras que, disminuye la PEA con superior universitaria (4,0%) y los que cuentan con primaria o menor nivel (1,7%).

Cuadro Nº 1.5
Perú: Población Económicamente Activa, según nivel educativo y área de residencia, 2007, 2018 y 2019
(Miles de personas)

Nivel educativo/ Área de residencia	2007	2018	2019	Incremento promedio anual 2007-2019 (Miles de personas)	Tasa de crecimiento promedio anual (%) 2007 - 2019	Variación porcentual (%) 2019/2018
Total	14 907,2	17 462,8	17 830,5	243,6	1,5	2,1
Área de residencia						
Urbana	10 688,0	13 663,7	14 031,5	278,6	2,3	2,7
Primaria 1/	2 008,1	2 216,6	2 214,1	17,2	0,8	-0,1
Educación secundaria	4 836,1	5 990,6	6 129,3	107,8	2,0	2,3
Superior no universitaria	1 809,5	2 457,8	2 570,6	63,4	3,0	4,6
Superior universitaria	2 034,4	2 997,9	3 113,4	89,9	3,6	3,9
No Especificado	0,0	0,8	4,1		-	-
Rural	4 219,2	3 799,1	3 798,9	- 35,0	-0,9	0,0
Primaria 1/	2 558,3	2 017,8	1 984,5	- 47,8	-2,1	-1,7
Educación secundaria	1 412,1	1 480,8	1 496,3	7,0	0,5	1,1
Superior no universitaria	164,6	187,0	209,2	3,7	2,0	11,9
Superior universitaria	84,2	113,6	109,1	2,1	2,2	-4,0
No Especificado	0,0	0,0	0,0	-	-	-

1/ Incluye: Sin nivel e inicial. A partir del año 2017 se incluye educación básica especial.
Fuente: Instituto Nacional de Estadística e Informática- Encuesta Nacional de Hogares.

1.2.4 Población Económicamente Activa según etnia

Según los resultados obtenidos de la Encuesta Nacional de Hogares del 2019, respecto a la percepción que tiene la Población Económicamente Activa por su condición étnica (en relación con sus antepasados y costumbres), se registra que, el 53,2% se considera mestizo, 26,9% indígena (Quechua, Aimara, nativo o indígena de la Amazonía), 6,7% afrodescendiente (negro, mulato, zambo, Afro peruano), 8,1% otra condición y un 5,0% manifestó no saber.

Gráfico Nº 1.10
Perú: Población Económicamente Activa por etnia, 2019
(Porcentaje)

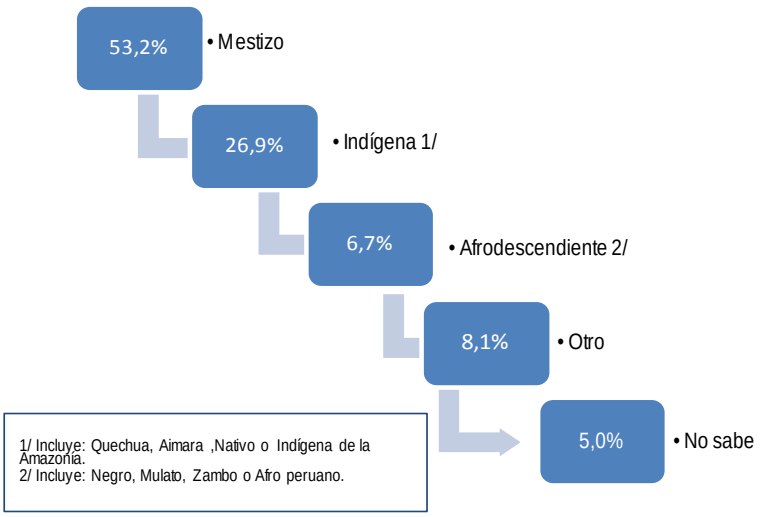

Fuente: Instituto Nacional de Estadística e Informática- Encuesta Nacional de Hogares.

1.2.5 Población Económicamente Activa según estado civil o conyugal

En el año 2019, el 55,5% de la Población Económicamente Activa se encontraba en unión (casado/a o conviviente), 30,4% soltero/a y 14,1% estuvo alguna vez unido/a (divorciado/a, separado/a o viudo/a). Entre los hombres, el porcentaje de unidos alcanza el 58,9% y el de solteros el 32,9%, porcentajes superiores a los registrados en las mujeres, 51,3% y 27,4%, respectivamente.

Sin embargo, entre los que alguna vez estuvieron unidos/as (divorciado/a, separado/a y viudo/a), solo un 8,2% de hombres manifestó estar en ésta condición, frente a un 21,3% en las mujeres.

Gráfico Nº 1.11
Perú: Población Económicamente Activa, según estado civil o conyugal y sexo, 2019
(Porcentaje)

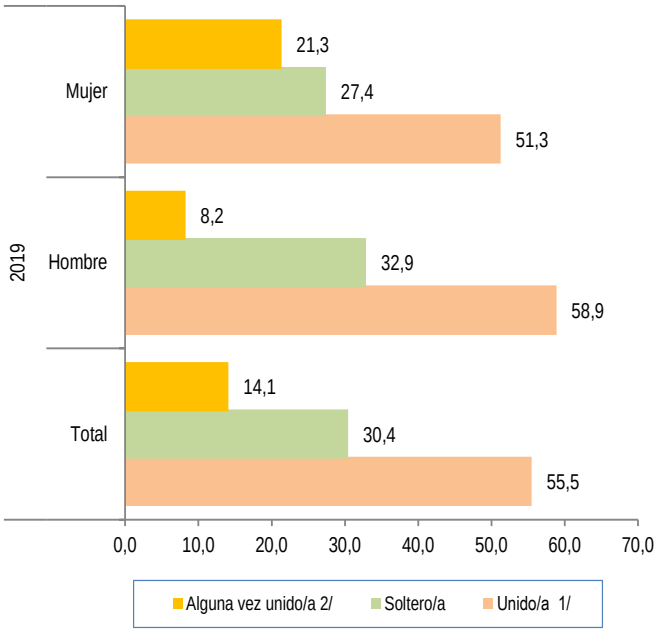

1/ Incluye : Conviviente y casado/a
2/ Incluye: Separado/a, divorciado/a y viudo/a.
Fuente: Instituto Nacional de Estadística e Informática- Encuesta Nacional de Hogares.

1.3 Tasa de Actividad

La tasa de actividad que viene a ser el cociente de la Población Económicamente Activa (población en condición de ocupados o buscando un trabajo) entre la Población en Edad de Trabajar (14 y más años de edad) alcanza el 72,7% en el año 2019, menor al registrado en el año 2007 (73,8%). Por área de residencia, la tasa de actividad es más elevada en el Área Rural (79,7%) que en el Área Urbana (71,1%).

Gráfico Nº 1.12
Perú: Tasa de actividad, según área de residencia, 2007 – 2019
(Porcentaje)

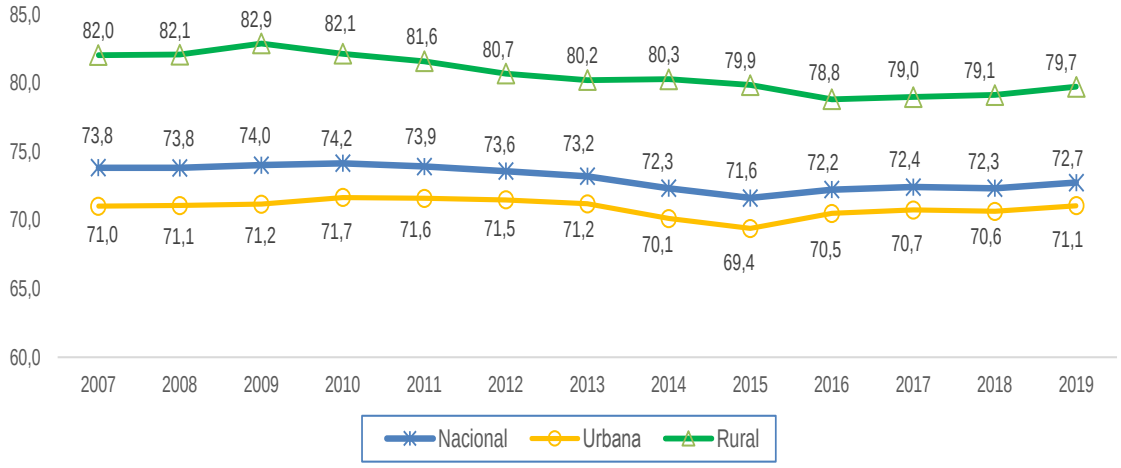

Fuente: Instituto Nacional de Estadística e Informática- Encuesta Nacional de Hogares.

1.3.1 Tasa de Actividad según sexo

En el año 2019, la tasa de actividad masculina ascendió a 81,1%, y la femenina 64,5%, existiendo una brecha de 16,6 puntos porcentuales que favorece a los hombres.

Por ámbito geográfico, la participación de hombres y mujeres en la actividad económica registran mayores diferencias en la Selva y en la Costa, 20,0 y 18,1 puntos porcentuales, respectivamente a favor de los hombres. Por otro lado, la Sierra es el ámbito que muestra una menor brecha, 11,8 puntos porcentuales.

Gráfico Nº 1.13
Perú: Tasa de actividad por sexo y ámbito geográfico, 2019
(Porcentaje)

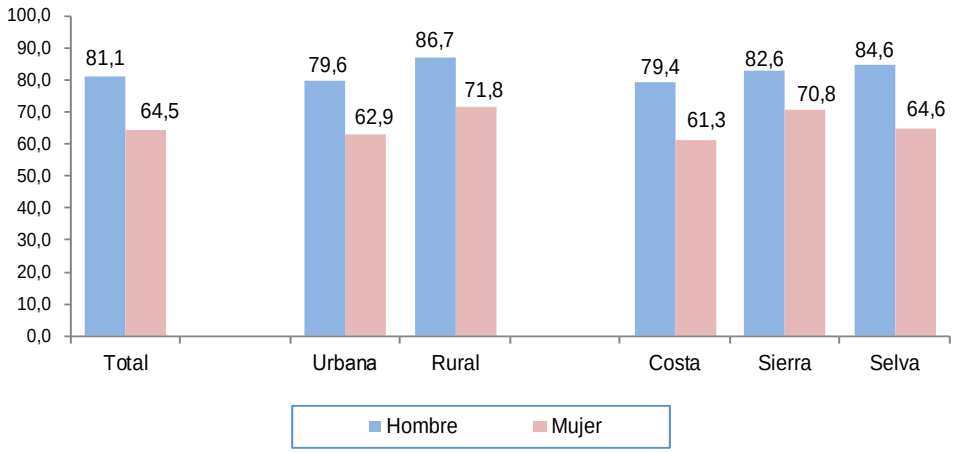

Fuente: Instituto Nacional de Estadística e Informática- Encuesta Nacional de Hogares.

1.4 Población Económicamente No Activa (No PEA)

La Población Económicamente No activa, integrada principalmente por amas de casa, estudiantes, jubilados, personas con algún tipo de enfermedad o discapacidad, alcanzó los 6 millones 681 mil personas; de ellos, la tercera parte (34,5%) son hombres y el 65,5% mujeres. Por grupos de edad, el 46,7% se encuentra comprendido entre los 14 a 24 años, el 30,7% en el grupo de 25 a 59 años, 4,1% entre los 60 a 64 años y el 18,7% tiene 65 a más años de edad. Asimismo, 23,6% cuentan a lo más con primaria, 51,8% tienen secundaria, y 24,5% cuentan con nivel superior (superior no universitaria y universitaria).

La Población Económicamente No Activa mostró incrementos poco significativos en el año 2019 respecto al 2018, lo que se aprecia en mujeres y hombres. Por grupos de edad, se aprecian incrementos en casi todos los grupos, 1,9% en los adultos mayores de 65 y más años, 1,2% entre los que cuentan con edades de 60 a 64 años; mientras que, los jóvenes disminuyeron en 0,9%.

Cuadro Nº 1.6
Perú: Población Económicamente No Activa, según principales características, 2007, 2018 y 2019
(Miles de personas)

Principales características	2007	2018	2019	Incremento promedio anual 2007- 2019 (Miles de personas)	Tasa de crecimiento promedio anual (%) 2007-2019	Variación porcentual (%) 2019/2018
Total	5 284,7	6 679,6	6 681,0	116,4	2,0	0,0
Sexo						
Hombre	1 712,2	2 319,5	2 306,1	49,5	2,5	-0,6
Mujer	3 572,5	4 360,0	4 374,9	66,9	1,7	0,3
Grupos de edad						
14 a 24 años	2 560,5	3 130,4	3 104,0	45,3	1,6	-0,9
25 a 59 años	1 641,6	2 052,2	2 053,5	34,3	1,9	0,1
60 a 64 años	209,7	269,5	272,7	5,2	2,2	1,2
65 y más años	872,8	1 227,4	1 250,8	31,5	3,0	1,9
Nivel educativo						
Primaria 1/	1 561,7	1 621,8	1 578,9	1,4	0,1	-2,7
Educación secundaria	2 748,2	3 477,3	3 460,7	59,4	1,9	-0,5
Superior no universitaria	424,6	590,2	652,0	18,9	3,6	10,5
Superior universitaria	549,8	986,8	987,4	36,5	5,0	0,1
No especificado	0,3	3,5	2,0	-	-	-

1/ Incluye: Sin nivel y educación inicial. A partir del año 2017 se incluye educación básica especial.
Fuente: Instituto Nacional de Estadística e Informática- Encuesta Nacional de Hogares.

1.4.1 Componentes de la Población Económicamente No Activa

La Población Económicamente No Activa, se encuentra conformada por el 34,7% de estudiantes, entre los varones este porcentaje alcanza el 49,5% y entre las mujeres el 26,9%. Asimismo, el 44,8% se dedica a los quehaceres del hogar, en los varones es el 18,8% y en las mujeres el 58,5%. Por otro lado, 5,5% es jubilado/pensionista, en los varones alcanza al 9,7% y en las mujeres el 3,3%. El 9,7% está enfermo o discapacitado; entre los hombres el 13,3% y en las mujeres el 7,8%.

Gráfico Nº 1.14
Perú: Componentes de la Población Económicamente No Activa, según sexo, 2019
(Porcentaje)

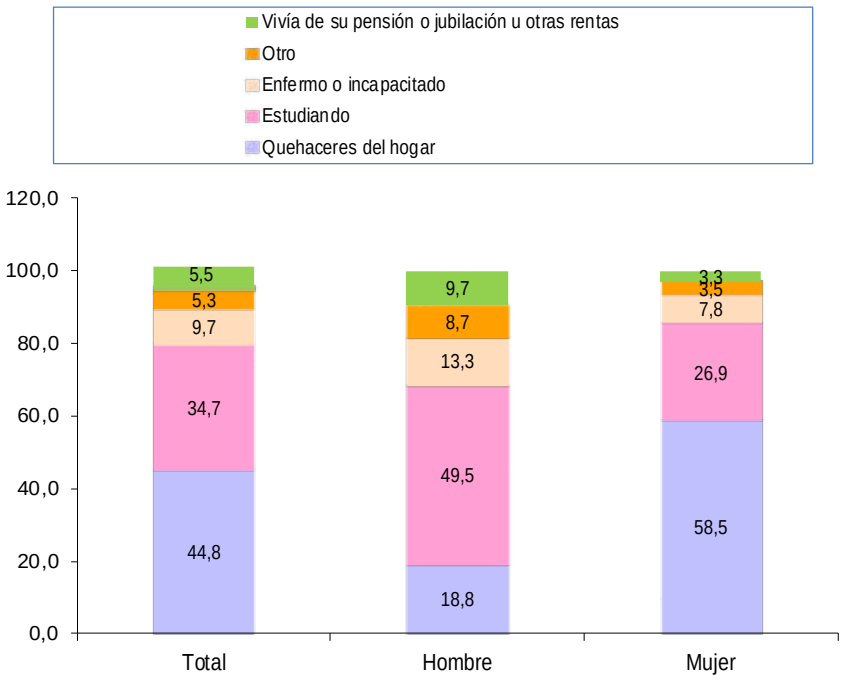

1/ Incluye : Esperando el inicio de un trabajo dependiente, otro y no especificado.
Fuente: Instituto Nacional de Estadística e Informática- Encuesta Nacional de Hogares.

II. CARACTERÍSTICAS DE LA POBLACIÓN ECONÓMICAMENTE ACTIVA OCUPADA

II. Características de la Población Económicamente Activa Ocupada

2.1 Población ocupada

La Población ocupada es el conjunto de todas las personas que, contando con la edad mínima especificada, 14 y más años de edad, durante el período de referencia, se encontraban realizando algún trabajo (13º Conferencia Internacional de Estadísticos del Trabajo (CIET)), ya sea como Asalariado, percibiendo un sueldo o salario, monetario o en especie o como Independiente, obteniendo un beneficio o ganancia familiar, monetario o en especie. Las normas internacionales, con las cuales se tipifica al ocupado en el Perú, señalan que la noción de algún trabajo debe ser interpretada como una hora de trabajo por lo menos en el periodo de referencia.

Para determinar que una persona se encuentra ocupada se utilizan cuatro criterios: (i) Ocupados son las personas de 14 años y más de edad que estuvieron participando en alguna actividad económica, en el período de referencia (ii) Los trabajadores dependientes, que teniendo empleo fijo, no trabajaron, la semana anterior, por hallarse de vacaciones, huelga, licencia por enfermedad, licencia pre y post-natal, etc., todas ellas pagadas (iii) Los trabajadores independientes, que estuvieron temporalmente ausentes del trabajo durante el período de referencia; pero, la empresa o negocio siguió funcionando y (iv) A las personas que no estuvieron en ninguna de las condiciones anteriores se les indaga si realizaron alguna actividad económica en el período de referencia, al menos una hora, por lo cual recibirá pago en dinero y/o especie.

Asimismo, los trabajadores familiares no remunerados (TFNR) son considerados como ocupados si trabajaron quince horas a más, en un negocio o explotación agrícola de un familiar, este límite fue establecido tomando en consideración lo estipulado también en la 13º CIET, que para la clasificación de los TFNR señala que “se debe aplicar el criterio de tiempo mínimo: por lo menos un tercio de las horas de trabajo normales”. Por otro lado, los Ocupados pueden estar en el mercado de trabajo en condición de adecuadamente empleados o subempleados.

2.1.1 Magnitud y evolución de la población ocupada

En el año 2019 la población ocupada del país, es decir, la población que participa en la generación de algún bien o en la prestación de un servicio, se situó en 17 millones 133 mil 100 personas y mostró un crecimiento de 2,1%, respecto al año 2018, en el Área Urbana creció en 2,7%; mientras que en el Área Rural no mostró variación significativa.

El crecimiento de la población ocupada en el periodo 2007-2019, fue de 1,6%, lo que significa que cada año la población ocupada se incrementó en 244 mil 600 personas. Asimismo, la tasa de crecimiento fue mayor en el Área Urbana (2,4%) y en la Costa (1,9%), que la registrada a nivel nacional (1,6%), mientras que, en el Área Rural disminuyó en 0,9%.

Cuadro Nº 2.1
Perú: Población ocupada, según ámbito geográfico, 2007 - 2019
(Miles de personas y porcentaje)

Ámbito geográfico	2007	2008	2009	2010	2011	2012	2013	2014	2015	2016	2017	2018	2019	Incremento promedio anual (Miles de personas) 2007-2019	Tasa de crecimiento promedio anual (%) 2007- 2019	Variación porcentual (%) 2019/2018
Total	14 197,9	14 459,6	14 762,4	15 092,5	15 307,4	15 542,7	15 682,9	15 796,8	15 919,2	16 197,1	16 511,0	16 776,5	17 133,1	244,6	1,6	2,1
Área de residencia																
Urbana	10 013,0	10 303,6	10 583,4	10 979,9	11 248,7	11 548,2	11 753,6	11 872,4	12 035,1	12 389,5	12 721,5	13 008,7	13 360,2	278,9	2,4	2,7
Rural	4 184,9	4 156,0	4 179,1	4 112,6	4 058,7	3 994,5	3 929,3	3 924,4	3 884,2	3 807,6	3 789,5	3 767,8	3 772,9	- 34,3	- 0,9	0,1
Región natural																
Costa	7 519,2	7 651,3	7 855,3	8 100,0	8 195,1	8 433,1	8 469,4	8 487,4	8 583,1	8 841,9	9 027,3	9 199,4	9 406,5	157,3	1,9	2,3
Sierra	4 799,9	4 917,7	4 995,4	5 028,8	5 109,6	5 082,1	5 174,9	5 242,2	5 290,0	5 253,5	5 337,9	5 403,6	5 511,7	59,3	1,2	2,0
Selva	1 878,7	1 890,6	1 911,8	1 963,7	2 002,6	2 027,6	2 038,6	2 067,2	2 046,2	2 101,7	2 145,8	2 173,4	2 214,8	28,0	1,4	1,9

Fuente: Instituto Nacional de Estadística e Informática- Encuesta Nacional de Hogares.

A nivel departamental, en el periodo 2007-2019 la población ocupada creció en Madre de Dios (2,5%), seguido de Ucayali, La Libertad e Ica (2,1%, en cada caso), Pasco y la provincia de Lima (2,0%, en cada caso), San Martín (1,9%), la Provincia Constitucional del Callao (1,8%), Junín (1,7%) y Ayacucho(1,6%); todos ellos con tasas de crecimiento superiores o iguales al promedio nacional (1,6%). Por otro lado, los departamentos con menor crecimiento fueron: Cajamarca (0,8%), Región Lima y Loreto (0,9%, en cada caso).

Gráfico Nº 2.1
Perú: Tasa de crecimiento promedio anual de la población ocupada, según departamento: 2007 - 2019
(Porcentaje)

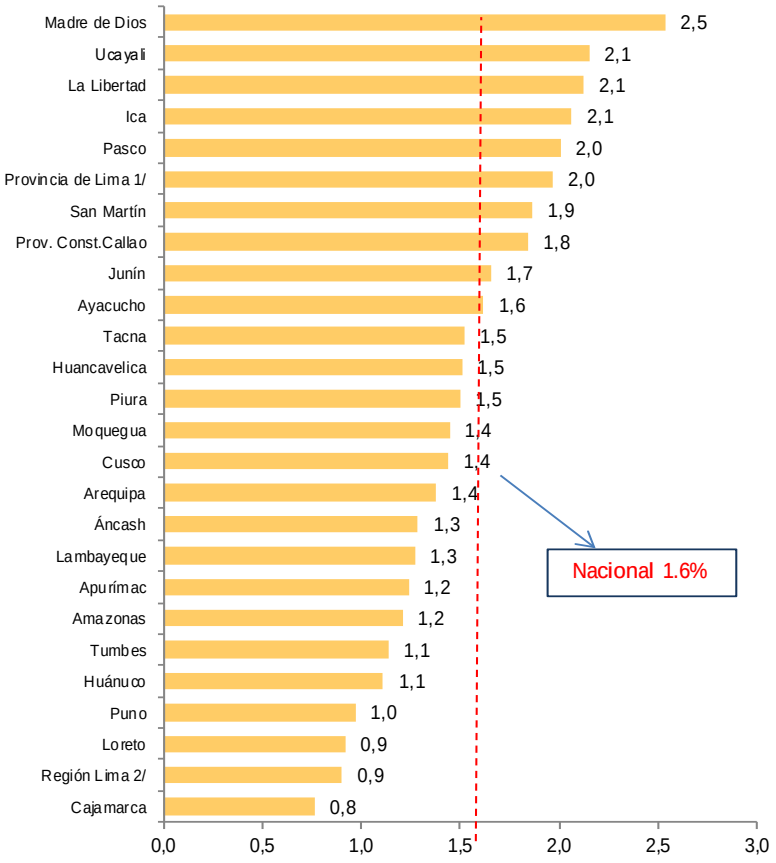

1/ Comprende los 43 distritos que conforman la provincia de Lima
Comprende las provincias de: Barranca, Cajatambo, Canta, Cañete, Huaral, Huarochirí, Huaura, Oyón y Yauyos.
Fuente: Instituto Nacional de Estadística e Informática- Encuesta Nacional de Hogares.

2.1.2 Población ocupada según sexo y grupos de edad

En el periodo analizado (2007-2019), se aprecia un crecimiento sostenido de la participación laboral de las mujeres (1,7%), a un ritmo ligeramente mayor que el de los hombres (1,5%). Del total de la población ocupada en el año 2019, son mujeres 7 millones 583 mil 800, lo que equivale al 44,3% del total de ocupados, en comparación con lo registrado el año anterior ésta creció en 2,2%. Por otro lado, la población ocupada masculina ascendió a 9 millones 549 mil 300 personas que representan el 55,7% y creció respecto al año anterior en 2,1%.

La información del periodo analizado muestra un mayor dinamismo en los grupos de más edad, los de 60 a 64 años y los de 65 y más años crecieron en 5,0% y 3,9%, respectivamente, un menor crecimiento se registra en los de 45 a 59 años (3,1%) y los de 25 a 44 años (1,3%); mientras que, se aprecia una disminución en los jóvenes ocupados de 14 a 24 años (0,8%).

Cuadro Nº 2.2
Perú: Población ocupada, según sexo y grupos de edad, 2007, 2018 y 2019
(Miles de personas y porcentaje)

Sexo y grupos de edad	2007	2018	2019	Incremento promedio anual (Miles de personas) 2007-2019	Tasa de crecimiento promedio anual (%) 2007- 2019	Variación porcentual (%) 2019/2018
Total	14 197,9	16 776,5	17 133,1	244,6	1,6	2,1
Sexo						
Hombre	7 990,9	9 354,9	9 549,3	129,9	1,5	2,1
Mujer	6 207,0	7 421,6	7 583,8	114,7	1,7	2,2
Grupos de edad						
14 a 24 años	3 167,5	2 837,8	2 873,2	- 24,5	- 0,8	1,3
25 a 44 años	6 961,4	8 072,7	8 113,2	96,0	1,3	0,5
45 a 59 años	2 836,2	3 932,5	4 080,8	103,7	3,1	3,8
60 a 64 años	544,5	898,8	973,9	35,8	5,0	8,4
65 y más	688,3	1 034,7	1 092,1	33,7	3,9	5,6

Fuente: Instituto Nacional de Estadística e Informática- Encuesta Nacional de Hogares.

Gráfico Nº 2.2
Perú: Evolución de la población ocupada, según sexo, 2007 - 2019
(Miles de personas)

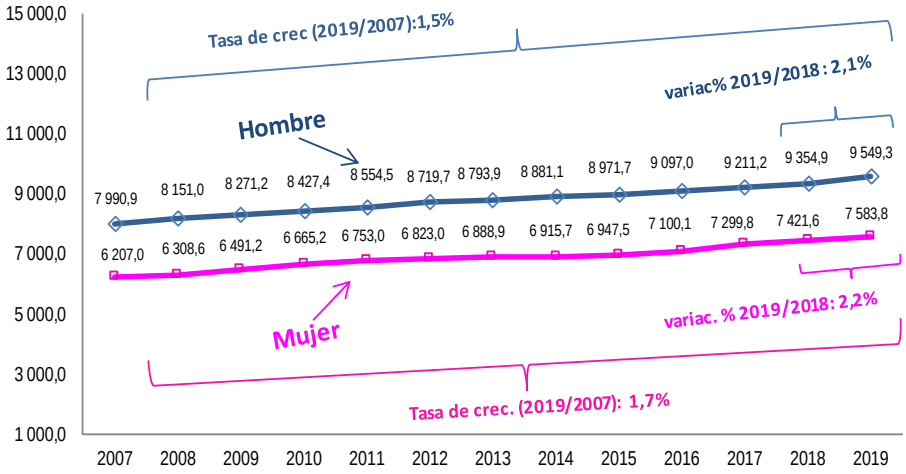

Fuente: Instituto Nacional de Estadística e Informática- Encuesta Nacional de Hogares.

- Por departamento

Los resultados de la Encuesta Nacional de Hogares para el periodo 2007- 2019 muestran que, en 16 de los 24 departamentos del país, la tasa de crecimiento promedio anual de la población ocupada femenina fue más dinámica que la masculina, en uno fue similar y en los demás se registró mayor crecimiento de la población ocupada masculina.

Gráfico Nº 2.3
Perú: Tasa de crecimiento promedio anual de la población ocupada, según sexo y departamento, 2007- 2019
(Porcentaje)

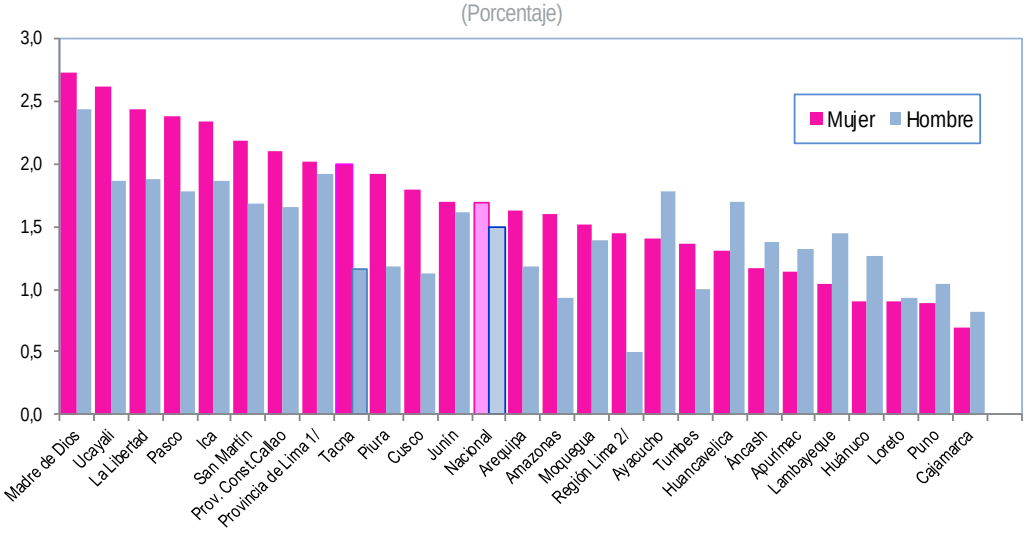

1/ Comprende los 43 distritos que conforman la provincia de Lima
2/ Comprende las provincias de: Barranca, Cajatambo, Canta, Cañete, Huaral, Huarochirí, Huaura, Oyón y Yauyos.
Fuente: Instituto Nacional de Estadística e Informática- Encuesta Nacional de Hogares.

- Composición por edad de la población ocupada

La composición por edad de la población ocupada en el periodo analizado (2007-2019), se ha modificado. Según los resultados de la ENAHO 2019, el 16,8% de los ocupados está conformada por la población joven de 14 a 24 años, 47,4% lo constituye la población de 25 a 44 años, el 23,8% los de 45 a 59 años, 5,7% los adultos de 60 a 64 años y 6,4% los adultos mayores de 65 y más años de edad. Mientras que, en el 2007, los jóvenes de 14 a 24 años representaban el 22,3%, los de 25 a 44 años el 49,0%, aquellos con edades de 45 a 59 años el 20,0%, y los adultos de 60 a 64 años y los de 65 a más años tenían una representatividad de 3,8% y 4,8%.

Gráfico Nº 2.4
Perú: Composición de la población ocupada, según grupos de edad, 2007 - 2019
(Porcentaje)

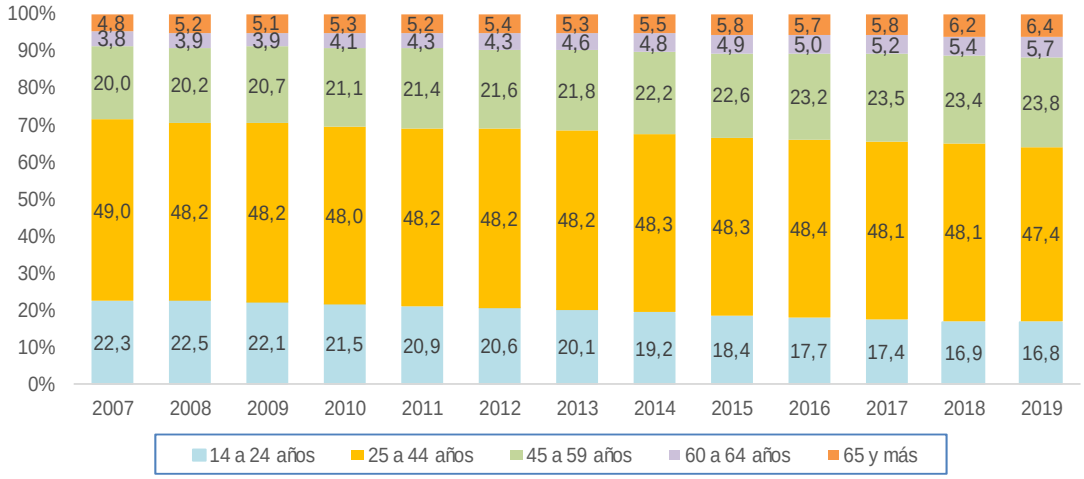

Fuente: Instituto Nacional de Estadística e Informática- Encuesta Nacional de Hogares.

En el país, alrededor del 17% de la población ocupada son jóvenes menores a 25 años de edad, que merecen una particular atención, por las características del acceso a oportunidades laborales que dependen cada vez más de sus activos. A nivel departamental, esta población joven, participa en mayor proporción en Huancavelica (24,3%), Junín (20,4%), Pasco (19,4%), Ayacucho (18,7%), Huánuco y Loreto (18,2%, en cada caso), La Libertad (18,1%), Áncash, Apurímac, San Martín y Piura (17,9%, en cada caso), Amazonas (17,7%), Ucayali (17,4%), Cajamarca y Pasco (17,1%, en cada caso), que la registrada a nivel nacional (16,8%). Por otro lado, tienen menor participación: Moquegua (11,7%), Arequipa (13,3%), Tumbes (13,4%) y Tacna (13,8%).

Gráfico Nº 2.5
Perú: Participación de la población ocupada según grupos de edad y departamento, 2019
(Porcentaje)

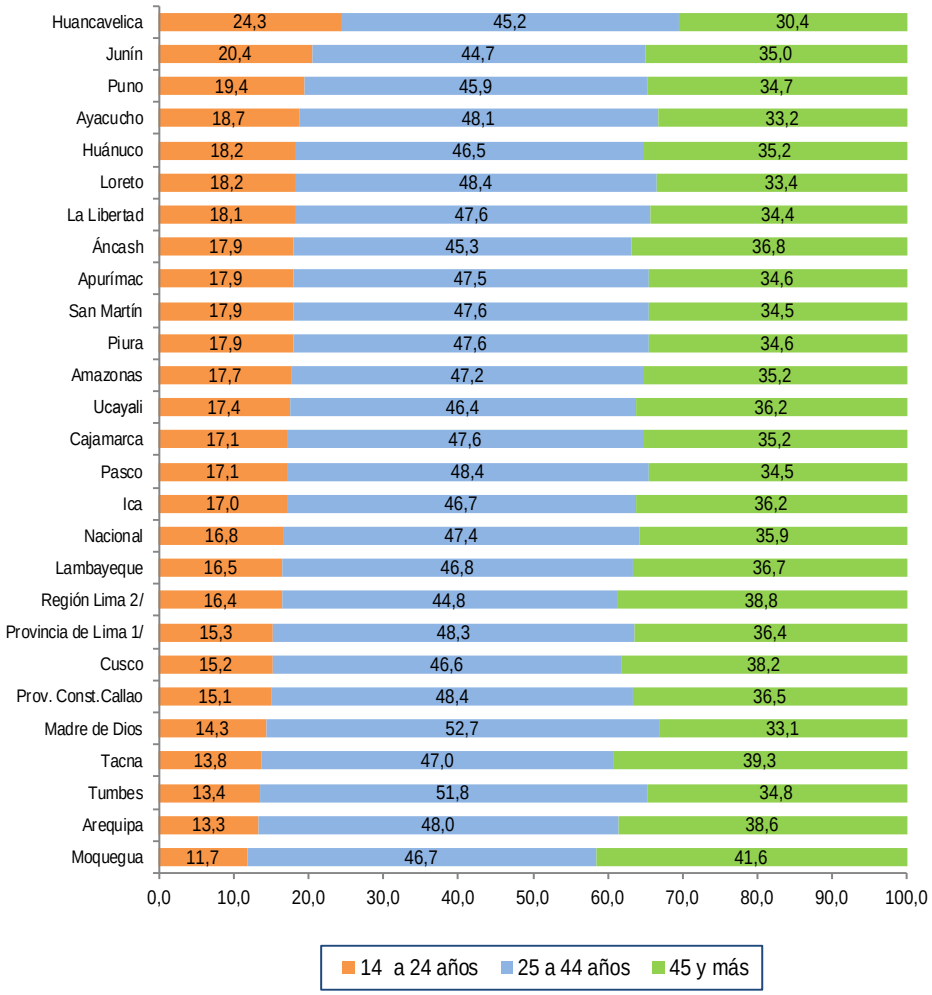

1/ Comprende los 43 distritos que conforman la provincia de Lima.
2/ Comprende las provincias de: Barranca, Cajatambo, Canta, Cañete, Huaral, Huarochirí, Huaura, Oyón y Yauyos.
Fuente: Instituto Nacional de Estadística e Informática- Encuesta Nacional de Hogares.

2.1.3 Población ocupada según nivel de educación alcanzado

En el 2019, se observa un mejoramiento del nivel de educación alcanzado por la población ocupada. La participación de la población ocupada con educación superior universitaria es de 17,7%, mayor en 3,8 puntos porcentuales al registrado en el 2007 (13,9%) y los que cuentan con superior no universitaria representan el 15,6%, mayor en 2,5 puntos porcentuales al mostrado en el 2007 (13,1%). Por otro lado, los que cuentan con educación secundaria representan el 42,5% y los que alcanzaron estudiar algún grado de educación primaria o no tiene nivel de educación alguno el 24,1%.

Gráfico Nº 2.6
Perú: Composición de la población ocupada según nivel de educación, 2007 y 2019
(Porcentaje)

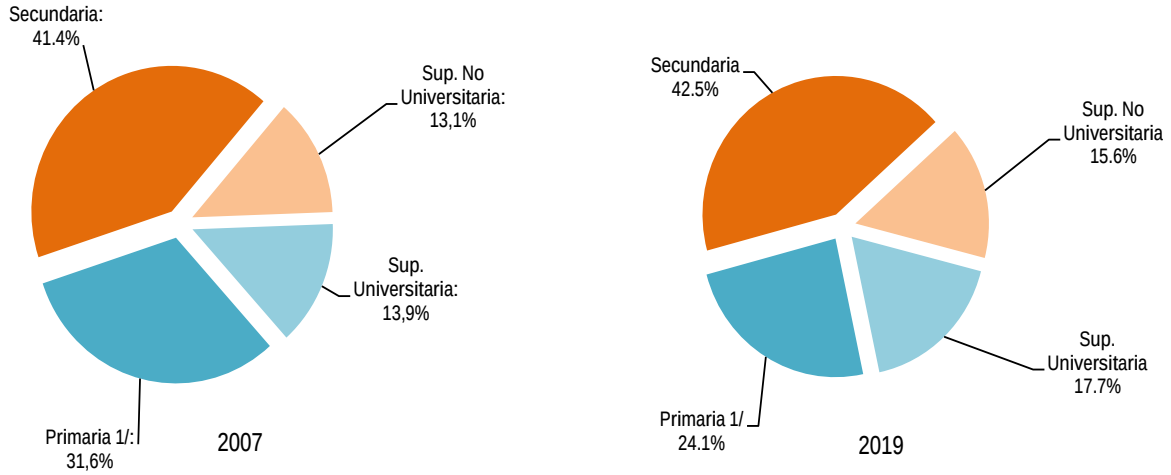

1 /Incluye: Sin nivel e inicial. A partir del año 2017 se incluye educación básica especial.
Fuente: Instituto Nacional de Estadística e Informática- Encuesta Nacional de Hogares.

2.1.4 Población ocupada según ramas de actividad

Al año 2019, los sectores: Agricultura, Pesca y Minería absorben al 25,3% de trabajadores del país; Comercio es otro importante sector que concentra al 19,1% de ocupados, la actividad Manufactura reúne al 8,9% y Transportes y Comunicaciones agrupa al 8,4%, Hoteles y Restaurantes al 7,4%, el sector Construcción al 6,2% y Otros servicios el 25,3%. Al comparar con lo registrado en el 2008, la participación de la población ocupada que trabaja en actividades primarias Agricultura, Pesca y Minería (28,7%) y Manufactura (11,0%), disminuyeron en 3,4 y 2,1 puntos porcentuales; mientras que, se incrementaron en Transportes y Comunicaciones, Hoteles y Restaurantes, Construcción, Comercio y Otros servicios.

Gráfico Nº 2.7
Perú: Composición de la población ocupada, según ramas de actividad 2008 y 2019
(Porcentaje)

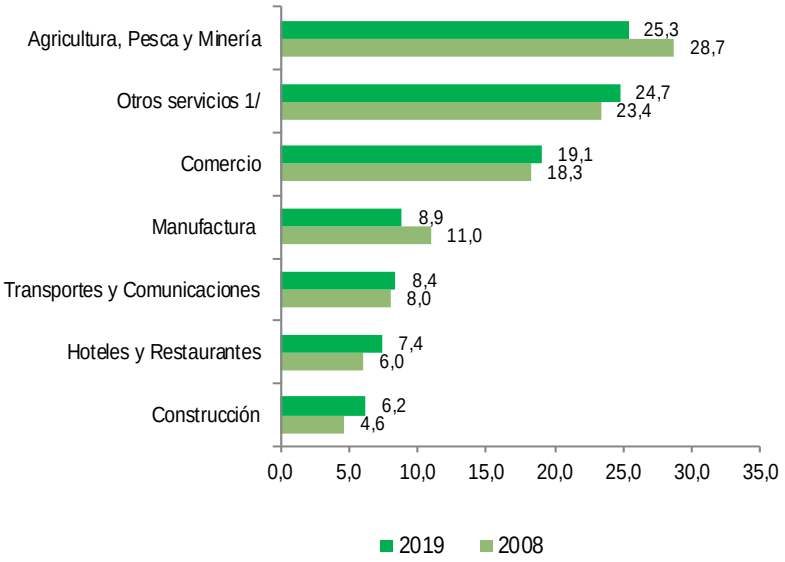

1/ Incluye: Electricidad, Gas y Agua, Intermediación Financiera, Actividades de Servicios Sociales, Administración Pública, Defensa, Enseñanza, entre los principales.
Fuente: Instituto Nacional de Estadística e Informática- Encuesta Nacional de Hogares.

En el periodo analizado 2008-2019, destaca el crecimiento de sectores como: Construcción en 4,3%, Inmobiliaria y Alquileres en 4,2%, Hoteles y Restaurantes en 3,5%, Administración pública y Transportes y Comunicaciones en 2,0%, en cada caso, Comercio en 1,9%, entre los principales; mientras que, el sector Manufactura, registra una tasa negativa (0,4%).

Al comparar el año 2019 respecto al 2018 la población ocupada registra crecimientos en: Inmobiliaria y alquileres (11,3%), Enseñanza (7,1%), Construcción en 5,2%, Comercio y Pesca en 3,5%, en cada caso, y otros servicios en 3,8%; a diferencia los sectores: Agricultura (0,1%), Administración Pública (1,0%), Hoteles y restaurantes (3,9%) registran decrecimientos.

Cuadro Nº 2.3
Perú: Población ocupada, según ramas de actividad, 2008, 2018 y 2019
(Miles de personas)

Ramas de actividad	2008	2018	2019	Tasa de crecimiento promedio anual (%) 2008 - 2019	Variación porcentual (%) 2019/2018
Total	14 459,6	16 776,5	17 133,1	1,6	2,1
Agricultura	3 900,6	4 058,0	4 053,6	0,4	-0,1
Pesca	84,7	91,9	95,1	1,1	3,5
Minería	167,7	191,0	194,1	1,3	1,6
Manufactura	1 593,1	1 504,8	1 519,2	-0,4	1,0
Construcción	665,4	1 003,1	1 055,1	4,3	5,2
Comercio	2 649,4	3 161,7	3 272,1	1,9	3,5
Transportes y Comunicaciones	1 153,9	1 418,1	1 438,4	2,0	1,4
Administración pública, Defensa, Planes de Seg.social	563,8	707,1	700,0	2,0	-1,0
Hoteles y Restaurantes	866,3	1 316,0	1 265,3	3,5	-3,9
Inmobiliarias y alquileres	590,3	834,2	928,1	4,2	11,3
Enseñanza	769,0	814,4	872,3	1,2	7,1
Otros servicios 1/	1 455,4	1 676,0	1 739,8	1,6	3,8

1/ Otros Servicios lo componen las ramas de actividad de Electricidad, Gas y Agua, Intermediación Financiera, Actividades de Servicios Sociales y de Salud, Otras activ. de Serv. Comunitarias, Sociales y Personales y Hogares privados con servicio doméstico.
Fuente: Instituto Nacional de Estadística e Informática- Encuesta Nacional de Hogares.

2.1.5 Población ocupada según tamaño de empresa

Una importante participación tiene la población ocupada del país que labora en empresas de 1 a 10 trabajadores, 72,4% tal como se registra en el 2019; cabe indicar que en el 2007, esta participación fue mayor, (75,3%).

Por otro lado, el 7,2% de ocupados laboran en empresas de 11 a 50 trabajadores y el 20,3% en empresas de 51 a más trabajadores, al comparar éste último con lo registrado en el año 2007, se aprecia un incremento en los niveles de participación de 2,7 puntos porcentuales.

Gráfico Nº 2.8
Perú: Composición de la población ocupada, según tamaño de empresa, 2007- 2019
(Porcentaje)

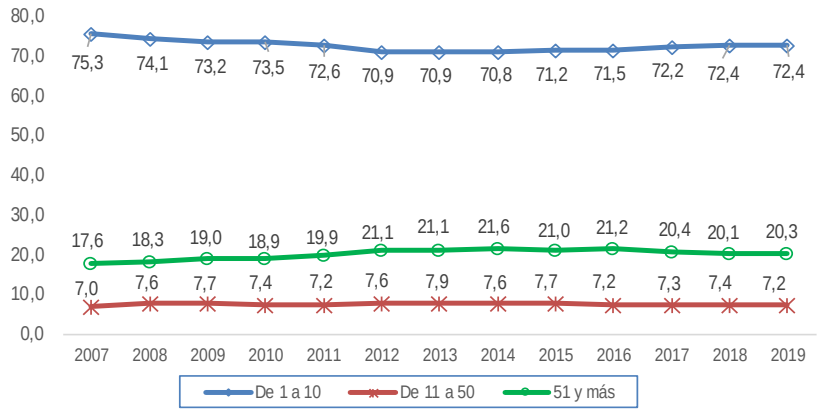

Fuente: Instituto Nacional de Estadística e Informática- Encuesta Nacional de Hogares.

2.1.6 Población ocupada según categoría de ocupación

De acuerdo a la información de la ENAHO 2019, la participación de los asalariados (46,3%) y los trabajadores independientes (37,0%) se ha incrementado, al compararlo con lo registrado en el 2007, 41,3% y 34,8%, respectivamente. A diferencia, los Trabajadores familiares no remunerados (10,1%), los Empleadores o patronos (3,9%) y los Trabajadores del hogar (2,5%) muestran porcentajes inferiores al registrado en el año 2007.

Gráfico Nº 2.9
Perú: Composición de la población ocupada, según categoría de ocupación, 2007 y 2019
(Porcentaje)

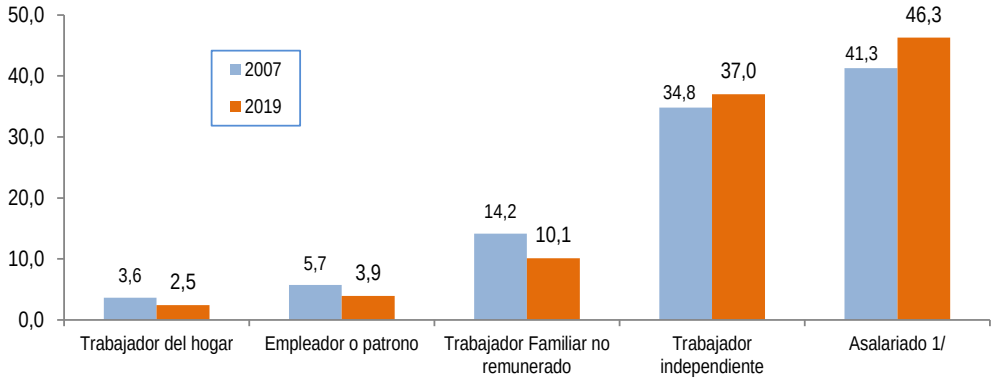

1/ Considera a los Empleados y Obreros.
Fuente: Instituto Nacional de Estadística e Informática- Encuesta Nacional de Hogares.

- Ocupados en condición de independiente (cuenta propia) o trabajadores familiares no remunerados

La participación de la población ocupada en condición de trabajador independiente (cuenta propia) o trabajador familiar no remunerado en el periodo 2007-2019 ha disminuido en 1,9 puntos porcentuales y se ha mantenido en los últimos años.

Por otro lado, esta condición de vulnerabilidad afecta más a las mujeres que a los hombres, su participación es de 52,9% frente a 42,6% registrado en hombres.

PERÚ: POBLACIÓN OCUPADA EN EMPRESAS DE 1 A 10 TRABAJADORES POR SEXO, SEGÚN DEPARTAMENTO, 2019

(Porcentaje)

HOMBRE

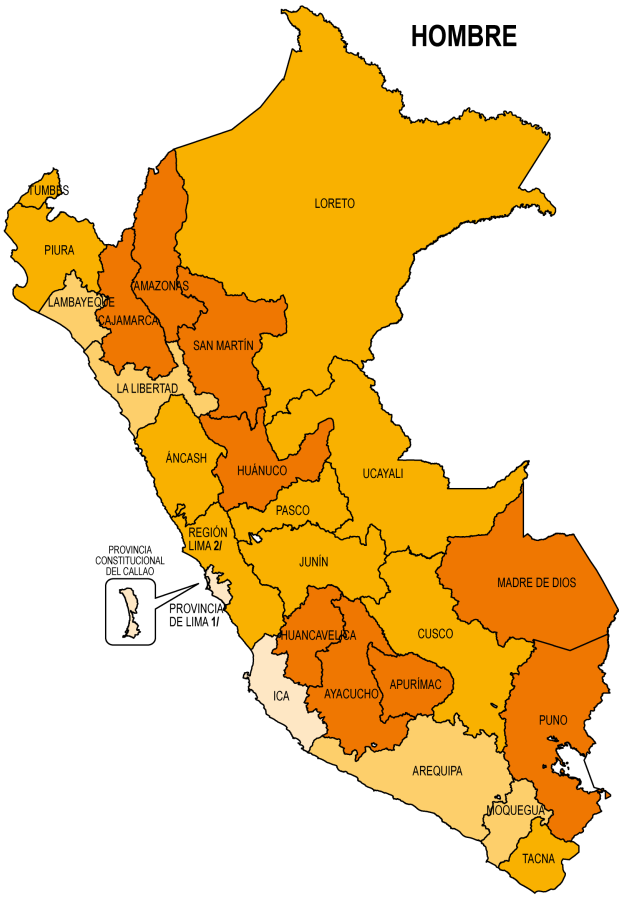

En porcentaje

- 80,0 - 85,8
- 70,0 - 84,9
- 60,0 - 69,9
- 51,4 - 59,9

MUJER

En porcentaje

- 80,0 - 90,4
- 70,0 - 79,9
- 61,1 - 69,9

1/ Comprende los 43 distritos que conforman la provincia de Lima.
2/ Comprende las provincias de: Barranca, Cajatambo, Canta, Cañete, Huaral, Huarochirí, Huaura, Oyón y Yauyos.

Fuente: Instituto Nacional de Estadística e Informática - Encuesta Nacional de Hogares.

Ley Nº 27795 - Quinta Disposición Transitoria y Final de la Ley de Demarcación y Organización Territorial: "En tanto se determina el saneamiento de los límites territoriales, conforme a la presente Ley, las delimitaciones censales y/u otros relacionados con las circunscripciones existentes son de carácter referencial".

La Organización Internacional del Trabajo (OIT) clasifica como empleo vulnerable a los trabajadores en condición de cuenta propia y de trabajadores familiares no remunerados (o también denominados trabajadores familiares auxiliares), puesto que tienen más probabilidades que los que se encuentran en otras categorías laborales de estar en situación de empleo informal, vivir en la pobreza, y de tener acceso limitado o nulo al sistema de protección social.

Gráfico Nº 2.10
Perú: Ocupados en condición de independientes o trabajadores familiares no remunerados, según sexo, 2007 - 2019
(Porcentaje)

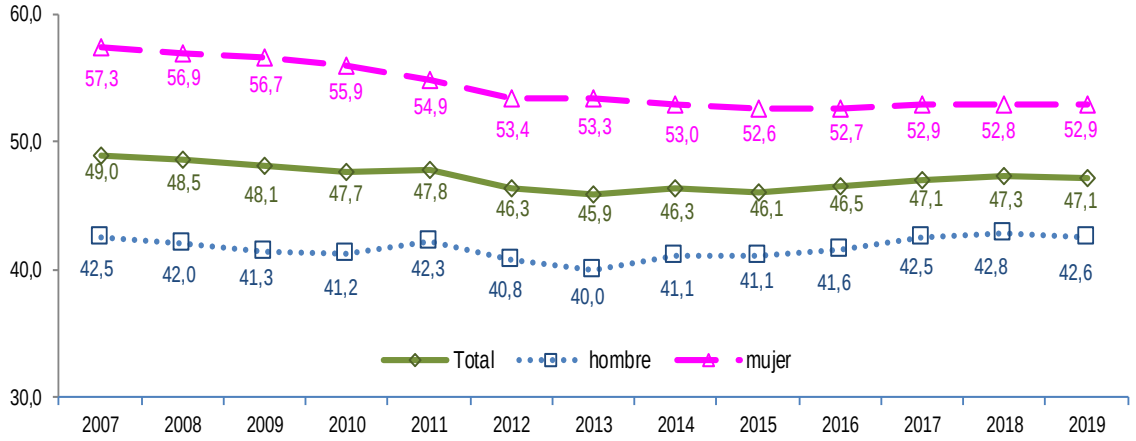

Nota: El empleo vulnerable considera a los trabajadores independientes y a los que se encuentran en condición de trabajadores familiares no remunerados.
Fuente: Instituto Nacional de Estadística e Informática- Encuesta Nacional de Hogares.

- Según departamento

Asimismo, entre los departamentos que cuentan con mayor porcentaje de ocupados en condición de independientes (Cuenta propia) o trabajadores familiares no remunerados se encuentran: Huancavelica (71,4%), Apurímac y Cajamarca (66,5%, en cada caso), Cusco (65,8%), Amazonas (65,3%), Ayacucho (63,3%), Loreto (61,1%) y Huánuco (60,5%), cuyos valores están por encima del 60%; mientras que, los que cuentan con menor porcentaje es la Provincia Constitucional del Callao (33,3%) y la provincia de Lima (34,0%).

Gráfico Nº 2.11
Perú: Ocupados en condición de independiente (Cuenta propia) o trabajadores familiares no remunerados, según departamento, 2019
(Porcentaje)

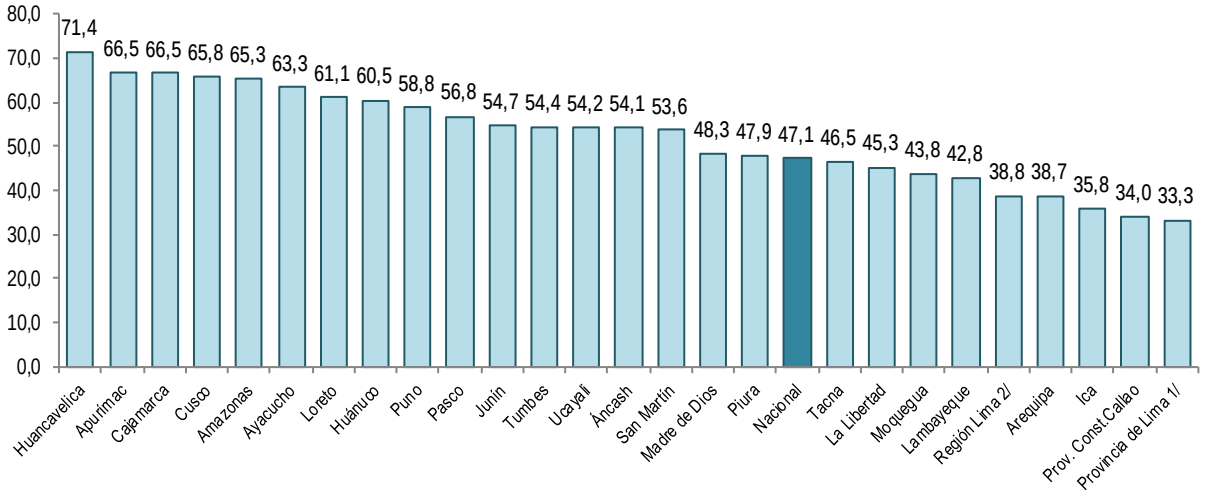

1/ Comprende los 43 distritos que conforman la provincia de Lima.
2/ Comprende las provincias de: Barranca, Cajatambo, Canta, Cañete, Huaral, Huarochirí, Huaura, Oyón y Yauyos.
Fuente: Instituto Nacional de Estadística e Informática- Encuesta Nacional de Hogares.

2.1.7 Población ocupada según etnia

De acuerdo con la encuesta del 2019, el 52,9% de la población ocupada manifestó considerarse mestizo, el 27,2% Indígena (Quechua, Aimara o Nativo Indígena de la Amazonía), 6,8% Negro, mulato, zambo o Afro peruano, el 8,2% indicó otra condición (Blanco y otro) y un 5,0% señaló no saber.

Gráfico Nº 2.12
Perú: Población ocupada, según etnia, 2012 y 2019
(Porcentaje)

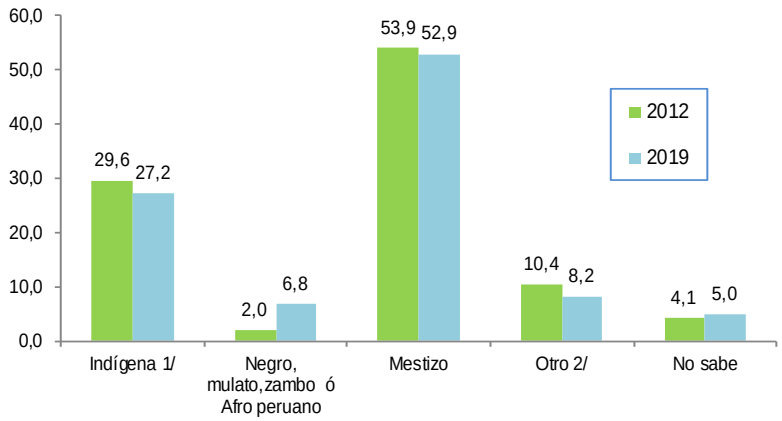

1/ Incluye: Quechua, Aimara, Nativo o Indígena de la Amazonía.
2/ Inlcuye: Blanco y otros.
Fuente: Instituto Nacional de Estadística e Informática- Encuesta Nacional de Hogares.

2.1.8 Promedio de horas laboradas

En el año 2019, se registra que el promedio de horas laboradas a la semana por la población ocupada según ramas de actividad, es mayor en los sectores: Minería (56), Transportes y Comunicaciones (54), Administración pública, Defensa, Planes de seguridad, (49), Pesca (49), Comercio (48), Construcción y Manufactura (46, en cada caso), Inmobiliaria y Alquileres (44), todos ellos, con valores superiores o iguales al promedio nacional (44 horas a la semana).

Cuadro Nº 2.4
Perú: Promedio de horas trabajadas, según ramas de actividad, 2008, 2018 y 2019
(Promedio de horas por semana)

Ramas de actividad	2008	2018	2019
Total	47	45	44
Minería	57	57	56
Transportes y Comunicaciones	59	55	54
Pesca	57	47	49
Administración pública, Defensa, Planes de Seg.social	52	49	49
Comercio	51	49	48
Manufactura	49	45	46
Construcción	49	46	46
Inmobiliarias y alquileres	48	45	44
Hoteles y Restaurantes	48	45	44
Otros servicios 1/	45	42	42
Agricultura	40	38	38
Enseñanza	38	37	37

1/ Otros Servicios lo componen las ramas de actividad de electricidad, gas y agua, intermediación financiera, actividades de servicios sociales y de salud, otras activ. De serv. Comunitarias, sociales y personales y hogares privados con servicio doméstico.
Fuente: Instituto Nacional de Estadística e Informática- Encuesta Nacional de Hogares.

2.1.9 Ocupación secundaria

El 18,0% del total de ocupados además de su ocupación principal tienen una actividad secundaria, porcentaje similar al registrado en el año 2007 (18,2%).

Por otro lado, 18,6% de la PEA ocupada masculina cuenta con ocupación secundaria, mayor en 1,3 puntos porcentuales al registrado por la población ocupada femenina (17,3%).

Gráfico Nº 2.13
Perú: Proporción de población ocupada con actividad secundaria, según sexo, 2007 y 2019
(Porcentaje de ocupados con actividad secundaria sobre el total de ocupados en cada sexo)

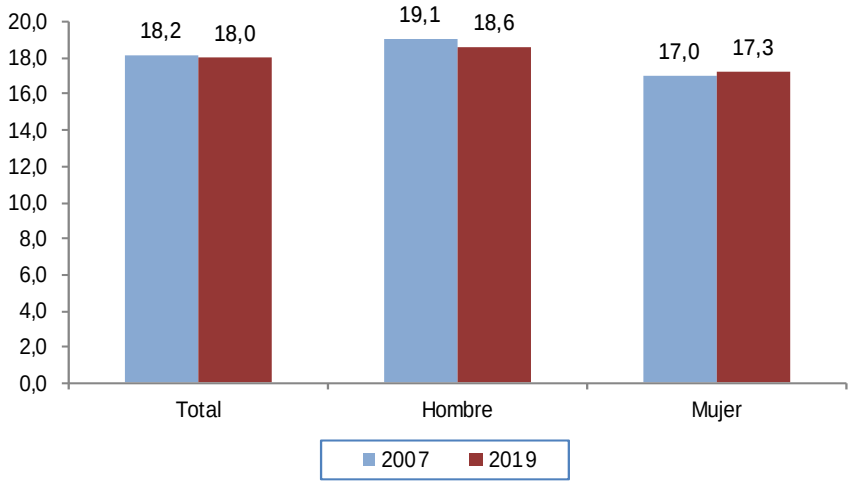

Fuente: Instituto Nacional de Estadística e Informática- Encuesta Nacional de Hogares.

- Ocupación secundaria y categoría de ocupación

La PEA ocupada que cuenta con adicionalmente una actividad secundaria labora predominantemente como trabajador independiente (54,9%) o como trabajador familiar no remunerado (13,9%). Entre las mujeres, 61,6% participa como independiente, 18,1% como trabajador familiar no remunerado, 8,0% en condición de obrera y 7,0% como empleada; mientras que, en los hombres, las participaciones en estas mismas categorías son del 49,9%, 10,9%, 26,6% y 7,6%, respectivamente.

Gráfico Nº 2.14
Perú: Población ocupada con actividad secundaria, según categoría de ocupación y sexo, 2019
(Porcentaje)

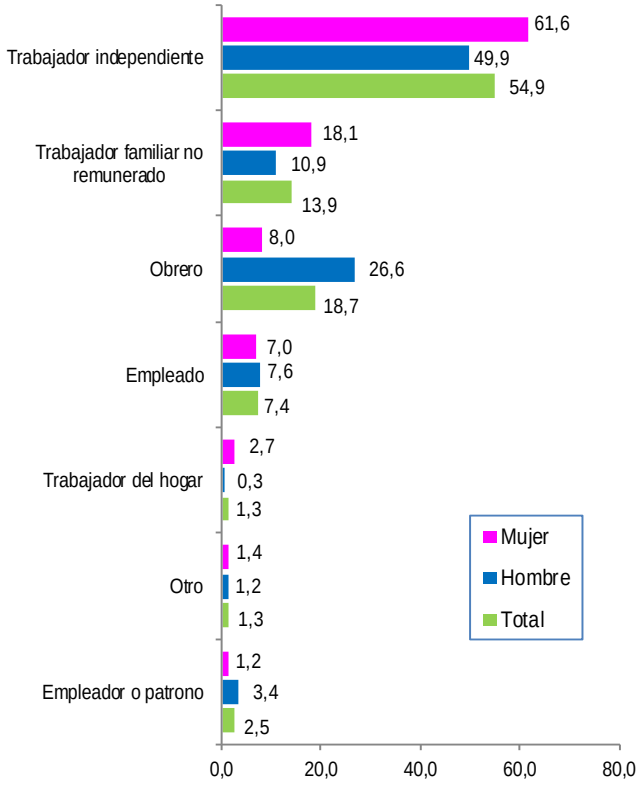

Fuente: Instituto Nacional de Estadística e Informática- Encuesta Nacional de Hogares.

2.1.10 Inclusión financiera de la población ocupada de 18 y más años de edad

a. Inclusión Financiera según características y ámbito geográfico

Conocer el acceso y uso de la PEA ocupada a los servicios financieros es una necesidad de importancia, puesto que se ha convertido en una herramienta relevante para generar oportunidades y permitir que la población se inserte dentro de los beneficios de lo que significa un crédito, o la posibilidad del ahorro. La ENAHO desde el año 2015, a través de un set de preguntas recoge información sobre Inclusión Financiera, lo que permite estimar el nivel de acceso y uso de servicios financieros formales y no formales, así como caracterizar a la PEA ocupada que tiene acceso y usa los servicios financieros y cuyos resultados se presentan.

Se incluye información de la PEA ocupada que tiene acceso o usa alguno de los servicios del sistema financiero formal, tales como: cuenta de ahorro, cuenta corriente, tarjeta de crédito y tarjeta de débito en algún Banco, Caja Municipal, Caja Rural o Institución de Micro finanzas. Asimismo, se presenta información sobre el acceso de la población ocupada a otras formas de ahorro no formal (ahorro a través de una junta, ahorro guardando el dinero a través de familiares o conocidos, ahorro guardando dinero en su casa, si prestó dinero o recibió préstamo), en los últimos 12 meses.

Los resultados de la ENAHO 2019, dan cuenta que el 44,9% de la población ocupada de 18 y más años de edad tiene acceso o hace uso de alguno de los servicios del Sistema Financiero, el que muestra un incremento de 6,2 puntos porcentuales respecto a lo registrado en el año 2015 (38,7%). La PEA ocupada femenina (46,0%), registra un mayor acceso al servicio financiero que la PEA ocupada masculina (44,1%).

Asimismo, se aprecia un mayor acceso en el grupo de 25 a 44 años (49,4%) frente a los de 18 a 24 años (40,5%) y los de 45 y más años (40,7%). El nivel de educación es una variable que discrimina el acceso a la bancarización, los que cuentan con nivel superior universitaria registran un 79,0% de acceso frente a los que cuentan con a lo más primaria, 24,0%. Entre los ocupados en condición de pobreza, solo el 24,7% usa algún servicio financiero, mientras que, entre los no pobres el acceso es casi el doble, 48,3%. Por otro lado, el 49,7% de los residentes del Área Urbana tienen acceso a algún servicio financiero, mientras que en el Área Rural solo el 26,9%.

Cuadro Nº 2.5
Perú: Población ocupada de 18 y más años de edad que accede al sistema financiero, según principales características demográficas y ámbito geográfico,2015 y 2019
(Porcentaje)

Características **demográficas**	Acceso a algún servicio financiero 1/				
	2015	2019	Características y **ámbito geográfico**	2015	2019
Total	38,7	44,9	Condición de pobreza		
Sexo			Pobre	21,9	24,7
Hombre	37,9	44,1	No pobre	42,2	48,3
Mujer	39,6	46,0			
			Área de residencia		
Grupos de edad					
18 a 24 años	30,7	40,5	Urbana	43,5	49,7
25 a 44 años	42,3	49,4	Rural	22,6	26,9
45 y más años	36,7	40,7			
			Región natural		
Nivel educativo					
Primaria 2/	20,0	24,0	Costa	44,0	51,7
Secundaria	30,5	35,4	Sierra	32,1	35,7
Superior no Univ.	57,4	62,2	Selva	31,8	37,8
Superior Univ.	73,0	79,0			

1/ Incluye :Cuenta de ahorro, cuenta de ahorro a plazo fijo, cuenta corriente, tarjeta de crédito, tarjeta de débito.
2/ Sin nivel e inicial. A partir del año 2017 se incluye educación básica especial.
Fuente: Instituto Nacional de Estadística e Informática- Encuesta Nacional de Hogares.

- Por departamento

A nivel departamental, los ocupados residentes en la Provincia Constitucional del Callao (60,5%), Provincia de Lima (57,2%), Ica (53,2%), Moquegua (51,5%), Arequipa (48,7%) y Amazonas (47,8%) registran porcentajes por encima del valor nacional (44,9%) de la población que usa algún servicio del sistema financiero formal. Por otro lado, los residentes en Apurímac (31,3%) y Puno (28,8%) muestran menores porcentajes de bancarización.

Gráfico Nº 2.15
Perú: Población ocupada de 18 años y más de edad que accede al sistema financiero, según departamento, 2019
(Porcentaje)

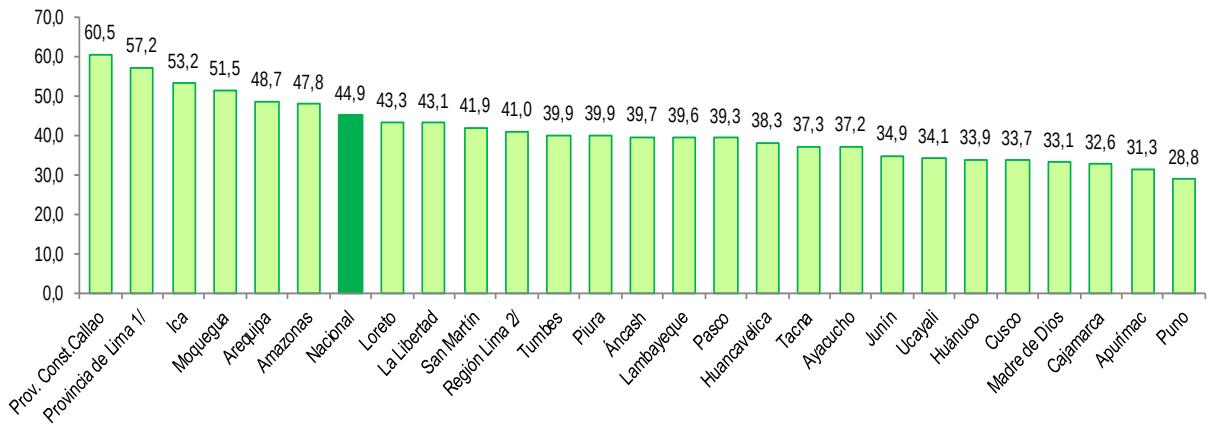

1/ Comprende los 43 distritos que conforman la provincia de Lima.
2/ Comprende las provincias de: Barranca, Cajatambo, Canta, Cañete, Huaral, Huarochirí, Huaura, Oyón y Yauyos
Fuente: Instituto Nacional de Estadística e Informática- Encuesta Nacional de Hogares.

- Según quintiles

La información del 2019 muestra que los ocupados que pertenecen al V y IV quintil (quintiles más ricos) se encuentran incorporados en su mayoría al circuito financiero, a diferencia los ocupados de los quintiles I y II (quintiles más pobres) muestran menores porcentajes de uso y acceso a los servicios financieros formales. Por otro lado, aquellos ocupados que acceden al sistema financiero no formal (ahorro a través de una junta, ahorro guardando dinero con familiares o conocidos, ahorro guardando dinero en su casa, prestando dinero o recibiendo préstamo) muestran menores brechas entre la PEA ocupada por quintiles.

Gráfico Nº 2.16
Perú: Población ocupada de 18 años y más de edad que accede al sistema financiero formal y no formal, según quintiles, 2019
(Porcentaje)

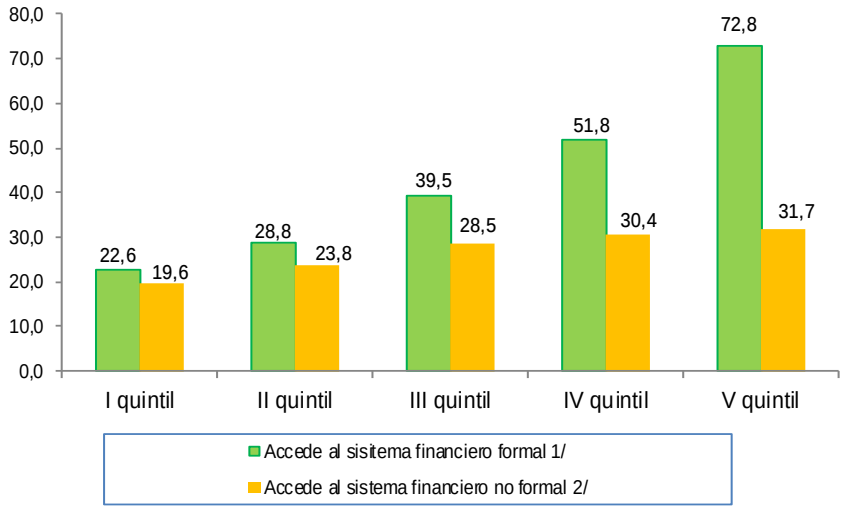

1/ Incluye: Cuenta de ahorro, cuenta de ahorro a plazo fijo, cuenta corriente,tarjeta de crédito,tarjeta de débito.
2/ Incluye: ahorro a través de una junta, ahorro guardando dinero con familiares o conocidos, ahorro guardando dinero en su casa, prestando dinero o recibiendo préstamo.
Fuente: Instituto Nacional de Estadística e Informática- Encuesta Nacional de Hogares.

- Condición de informalidad

La informalidad se convierte en una barrera para los ocupados en el acceso a los servicios financieros. La formalidad del empleo permite al ocupado tener una mayor inclusión financiera, tal como muestran los resultados de la ENAHO, 87,2% de ellos han tenido acceso o han hecho uso de alguno de los servicios del sistema financiero formal.

Por otro lado, entre los que se encuentran en condición de informalidad, el 28,2% hace uso de algún servicio del sistema financiero. La inclusión financiera permite discriminar notablemente el empleo formal del informal, existiendo entre ambos una brecha de 59 puntos porcentuales a favor de los que cuentan con empleos formales.

Cuadro Nº 2.6
Perú: Inclusión financiera de la población ocupada de 18 y más años de edad por sexo, según condición de informalidad, 2015, 2018 y 2019
(Porcentaje)

Condición de Informalidad	Total			Hombre			Mujer		
	2015	2018	2019	2015	2018	2019	2015	2018	2019
Total	38,7	43,2	44,9	37,9	42,4	44,1	39,6	44,1	46,0
Empleo informal	22,4	26,0	28,2	19,3	22,1	24,3	26,2	30,6	32,7
Empleo formal	80,1	85,7	87,2	80,7	87,2	88,2	79,2	83,3	85,6

Fuente: Instituto Nacional de Estadística e Informática- Encuesta Nacional de Hogares.

- Acceso a otros formas de ahorro no formal

A la población ocupada también se les preguntó sobre otras formas de ahorro no formal. En relación a su preferencia por algunas otras formas como: ahorro a través de una junta, ahorro guardando el dinero con familiares o conocidos, ahorro guardando el dinero en su casa, si prestó dinero o recibió préstamo. En tal sentido, el 27,3% de los ocupados manifestó que utilizaba alguna de las otras formas de ahorro no formal, entre los residentes del Área Urbana el porcentaje se ubicó en 28,8% y en el Área Rural en 21,4%.

Gráfico Nº 2.17
Perú: Población ocupada de 18 años y más de edad que tiene acceso a otra forma de ahorro no formal, 2015, 2018 y 2019
(Porcentaje)

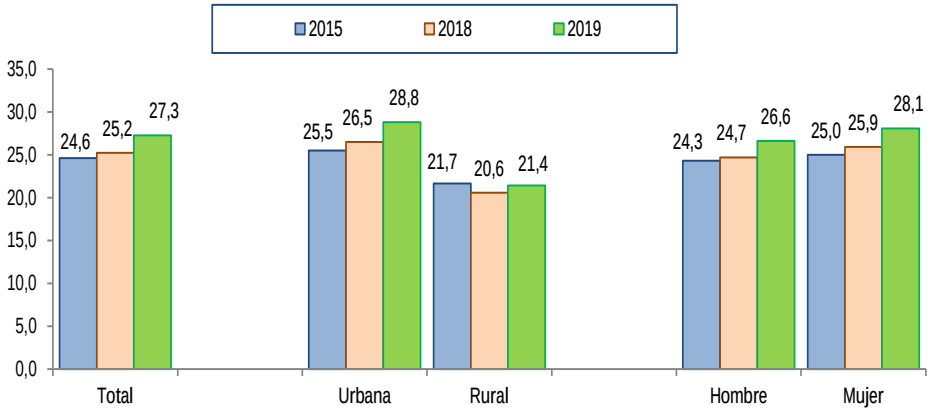

Nota: Las otras formas de ahorro incluye: Ahorro a través de una junta, guardando dinero con familiares o conocidos, guardando dinero en su casa, prestó dinero o recibió.
Fuente: Instituto Nacional de Estadística e Informática- Encuesta Nacional de Hogares.

2.1.11 Población ocupada y acceso a Internet

Internet es la tecnología decisiva de la era de la información. El considerable incremento del uso de Internet se aprecia con los resultados obtenidos de la ENAHO 2019, a través del cual se registra que el 59,2% de la población ocupada tiene acceso a Internet, a diferencia de lo registrado en el 2007 (28,2%), se aprecia un incremento de 31 puntos porcentuales. Asimismo, es importante señalar que existen grupos con mayor acceso que otros, como los hombres (61,4%), los jóvenes de 14 a 24 años de edad (79,3%), los que cuentan con superior universitaria (95,0%), aquellos con empleos formales (86,1%) y los que residen en el Área Urbana (69,7%), entre los principales.

Cuadro Nº 2.7
Perú: Población ocupada por acceso a Internet, según principales características, 2007, 2018 y 2019
(Porcentaje)

Principales características	Acceso a Internet		
	2007	2018	2019
Total	28,2	54,0	59,2
Sexo			
hombre	30,3	56,0	61,4
mujer	25,5	51,4	56,5
Grupos de edad			
14 A 24 años	46,7	75,2	79,3
25 a 44 años	29,0	61,4	67,5
45 y más	12,5	33,5	38,8
Nivel educativo			
Primaria 1/	1,4	9,2	12,9
Secundaria	25,0	53,8	60,2
Superior no Univ.	52,6	83,3	87,6
Superior Univ.	75,8	93,3	95,0
Informalidad			
empleo informal	22,0	43,0	49,1
empleo formal	53,2	82,8	86,1
Área de residencia			
Urbana	37,4	64,9	69,7
Rural	6,3	16,4	22,2

1/ Incluye sin nivel e inicial. A partir del año 2017 incluye educación básica especial.
Fuente: Instituto Nacional de Estadística e Informática- Encuesta Nacional de Hogares.

Por departamentos, el 80,5% de la población ocupada residente en la provincia de Lima tiene acceso a Internet, le sigue en orden de importancia la Provincia Constitucional del Callao (78,8%), Ica (72,6%), Tacna (68,0%), Arequipa (67,9%), La Libertad (66,0%), Tumbes (65,8%), Madre de Dios (64,1%), Moquegua (62,7%), Lambayeque (62,0%%) y la Región Lima (60,7%), y todos con valores superiores al porcentaje de acceso a Internet a nivel nacional (59,2%). Por otro lado, Cajamarca (30,9%) y Apurímac (30,8%) y Huancavelica (29,5%), registran los menores valores de acceso a Internet.

Gráfico Nº 2.18
Perú: Población ocupada con acceso a Internet, según departamento, 2019
(Porcentaje)

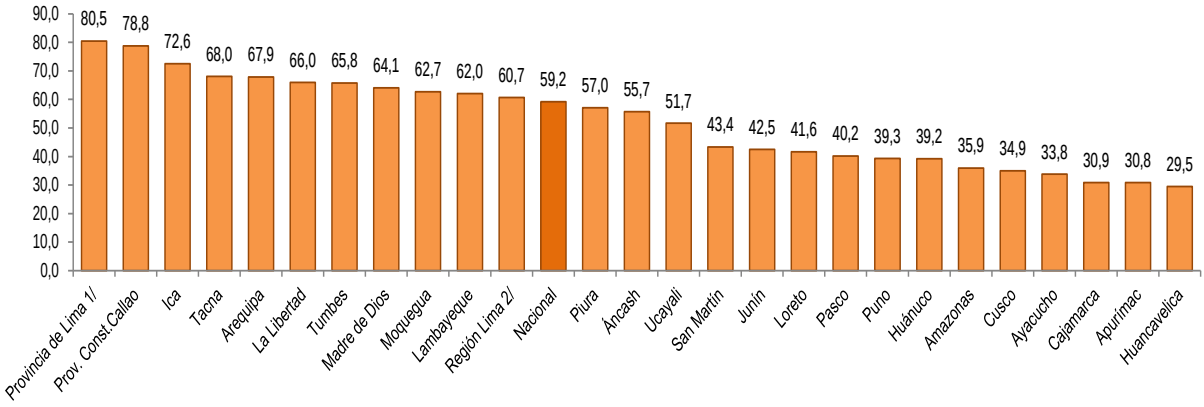

1/ Comprende los 43 distritos que conforman la provincia de Lima.
2/ Comprende las provincias de: Barranca, Cajatambo, Canta, Cañete, Huaral, Huarochiri, Huaura, Oyón y Yauyos.
Fuente: Instituto Nacional de Estadística e Informática- Encuesta Nacional de Hogares.

Los resultados muestran que el 52,0% de los ocupados acceden a Internet a través de su celular con plan de pagos, 39,7% con celular sin plan de pagos, 31,6% a través de una computadora y 18,6% de una Laptop, entre los más importantes.

Entre aquellos que acceden a Internet a través de sus celulares con plan de pagos, no se aprecian diferencia por sexo. Por edad son mayores los porcentajes de los que cuentan con edades entre 45 y más años (61,7%) frente a los que tienen 25 a 44 años (55,0%) y los de 14 a 24 años (34,6%). Por otro lado, entre los que acceden a internet a través de una Laptop, se aprecian mayores porcentajes de acceso en los mayores de 24 años de edad y los que cuentan con nivel superior (universitaria y no universitaria).

Cuadro Nº 2.8
Perú: Población ocupada con acceso a Internet por medio a través del cual accede, según principales características, 2019
(Porcentaje)

Principales características	Medio a través del cual accede a Internet				
	Computadora	Laptop	Celular con plan de pagos	Celular sin plan de pagos	Tablet
Total	31,6	18,6	52,0	39,7	2,3
Sexo					
Hombre	31,5	18,3	52,7	39,2	2,2
Mujer	31,8	19,0	51,0	40,4	2,4
Grupos de edad					
14 A 24 años	36,8	17,1	34,6	53,4	1,5
25 a 44 años	27,5	19,0	55,0	39,4	2,4
45 y más	36,2	19,0	61,7	27,3	2,8
Nivel educativo					
Primaria 1/	9,0	1,0	34,8	59,5	0,4
Secundaria	19,7	5,4	41,2	50,9	1,1
Superior 2/	44,0	31,5	62,8	28,3	3,6

Nota: La información proviene de una pregunta de respuesta múltiple motivo por el cual la persona puede acceder a Internet a través de más de un medio.
1/ Incluye sin nivel e incial. A partir del 2017 incluye educación básica especial.
2/ Incluye: Superior no universitaria y superior universitaria.
Fuente: Instituto Nacional de Estadística e Informática- Encuesta Nacional de Hogares.

III. POBLACIÓN ECONÓMICAMENTE ACTIVA SEGÚN NIVELES DE EMPLEO

III. Población Económicamente Activa según Niveles de Empleo

3.1 Niveles de empleo

De los 17 millones 830 mil 500 personas económicamente activas existentes en el país en el año 2019, se encuentran ocupados 17 millones 133 mil 100 personas (96,1%) y 697 mil 400 personas desocupados (3,9%).

La población ocupada participa en el mercado laboral ya sea en empleos adecuados o de manera subempleada por insuficiencia de horas (visible) o por ingresos (invisible). Del total de ocupados, 9 millones 558 mil 500 personas tienen un empleo adecuado y 7 millones 574 mil 600 personas se encontraban subempleados, de ellos 410 mil 500 personas estuvieron subempleados por insuficiencia de horas (subempleo visible) y 7 millones 164 mil 100 personas subempleados por ingresos (subempleo invisible).

Entre el periodo 2007-2019 la población con empleo adecuado creció en 5,8%; mientras que, la población subempleada disminuyó en -1,7%.

En el año 2019 respecto al año anterior (2018) la población con empleo adecuado se incrementó en 4,3% y la subempleada disminuyó en 0,5%.

Cuadro Nº 3.1
Perú: Población económicamente activa, según niveles de empleo, 2007, 2018 y 2019
(Miles de personas)

Niveles de empleo	2007	2018	2019	Tasa de crecimiento promedio anual (%) 2007-2019	Variación porcentual (%) 2019/2018
Total PEA	14 907,2	17 462,8	17 830,5	1,5	2,1
- Población Ocupada	14 197,9	16 776,5	17 133,1	1,6	2,1
Adecuadamente empleados	4 860,7	9 165,3	9 558,5	5,8	4,3
Subempleados	9 337,2	7 611,2	7 574,6	-1,7	-0,5
Subempleo por insuficiencia de horas (visible)	1 248,2	421,0	410,5	-8,9	-2,5
Subempleo por ingresos (invisible)	8 089,0	7 190,1	7 164,1	-1,0	-0,4
- Población Desocupada	709,3	686,3	697,4	-0,1	1,6

Nota técnica 1: La población adecuadamente empleada, está conformada por aquellos trabajadores que laboran 35 o más horas a la semana y reciben ingresos por encima del ingreso mínimo referencial.Por otro lado, **la población subempleada puede ser por insuficiencia de horas (visible) o por ingresos (invisible): se considera subempleada por insuficiencia de horas (visible)** a las personas ocupadas que trabajan habitualmente menos de un total de 35 horas por semana en su ocupación principal y en su ocupación secundaria, que desean trabajar más horas por semana y están disponibles para hacerlo. Asimismo, una persona con empleo se encuentra en subempleo por ingresos (invisible), cuando normalmente trabaja 35 o más horas a la semana, pero sus ingresos son menores al valor del Ingreso mínimo referencial.
Nota técnica 2: Para el año 2019, a la pregunta 521 que indaga el deseo de la persona de trabajar más horas de las que normalmente trabaja, como mejora metodológica se agregó al final del enunciado el término "siempre y cuando fueran pagadas". Esta modificación generó un incremento en la respuesta "Si" en dicha pregunta. En este contexto, para garantizar la comparabilidad del indicador de subempleo por insuficiencia de horas (visible), con la serie de los años anteriores, se realizó el cálculo a partir de variables ajustadas a través de modelos econométricos.
Fuente: Instituto Nacional de Estadística e Informática- Encuesta Nacional de Hogares.

Al analizar la evolución de las tasas de los niveles de empleo en el periodo 2007-2019 se aprecia importantes variaciones. En el año 2019, la tasa de empleo adecuado, alcanzó el 53,6%, lo cual significa un aumento de 21,0 puntos porcentuales, respecto al año 2007 (32,6%). Por otro lado, la tasa de subempleo por insuficiencia de horas (visible) se ubicó en 2,3% y el subempleo por ingreso (invisible) en 40,2%, mostrando una disminución de 6,1 y 14,1 puntos porcentuales, respectivamente en comparación con lo observado en el 2007.

Gráfico Nº 3.1
Perú: Tasa de empleo adecuado, subempleo por insuficiencia de horas, subempleo por ingreso y desempleo, 2007-2019
(Porcentaje)

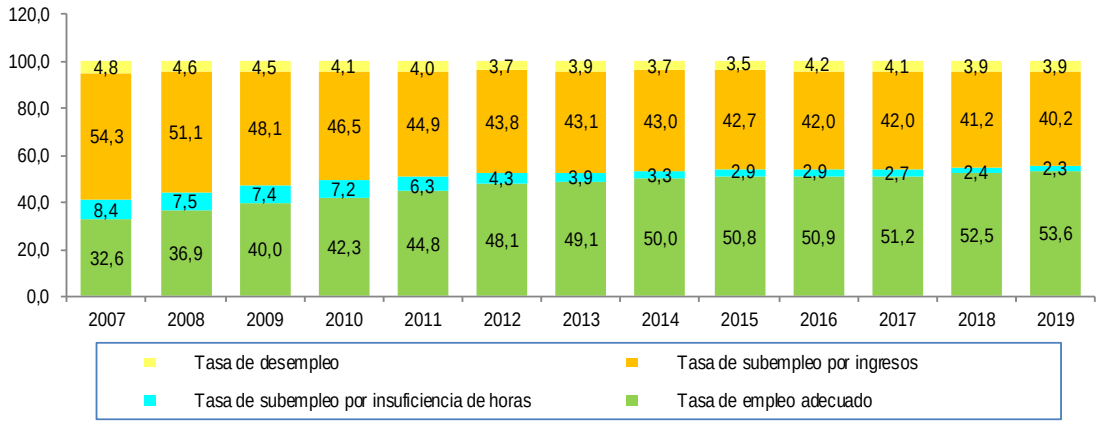

Fuente: Instituto Nacional de Estadística e Informática- Encuesta Nacional de Hogares.

3.1.1 Según ámbito geográfico

Al analizar la evolución de la población con empleo adecuado entre el 2007 y 2019, se observa que se ha incrementado en todos los ámbitos geográficos. Así, en el Área Urbana la tasa de empleo adecuado se situó en 60,4% y en el Área Rural en 28,6%, superior en 19,3 y 17,4 puntos porcentuales al registrado en el 2007 (41,1% y 11,2%, respectivamente). Por otro lado, la Costa (62,4%), la Sierra (42,2%) y la Selva (43,2%), registran tasas de empleo adecuado distantes de los alcanzados en el 2007, Costa (42,3%), Sierra (20,3%) y Selva (24,1%).

Por otro lado, la Costa (62,4%), la Sierra (42,2%) y la Selva (43,2%), registran tasas de empleo adecuado distantes de los alcanzados en el 2007, Costa (42,3%), Sierra (20,3%) y Selva (24,1%).

Por otra parte, la población subempleada disminuyó su participación en la estructura de la fuerza laboral del país; esto se observa en todos los ámbitos geográficos analizados.

Cuadro Nº 3.2
Perú: Población económicamente activa por ámbito geográfico, según niveles de empleo, 2007 y 2019
(Porcentaje)

Niveles de empleo	Área urbana		Área rural		Costa		Sierra		Selva	
	2007	2019	2007	2019	2007	2019	2007	2019	2007	2019
Total PEA	100,0	100,0	100,0	100,0	100,0	100,0	100,0	100,0	100,0	100,0
- Tasa de ocupación	93,7	95,2	99,2	99,3	93,8	94,8	96,8	97,6	97,2	98,1
Empleo adecuado	41,1	60,4	11,2	28,6	42,3	62,4	20,3	42,2	24,1	43,2
Subempleo	52,6	34,8	88,0	70,7	51,5	32,3	76,5	55,4	73,0	54,9
Subempleo por horas (visible)	8,9	2,4	7,1	1,8	9,2	2,3	8,4	2,5	5,0	1,9
Subempleo por ingresos (invisible)	43,8	32,4	80,9	68,9	42,4	30,0	68,1	52,9	68,0	53,0
- Tasa de desempleo	6,3	4,8	0,8	0,7	6,2	5,2	3,2	2,4	2,8	1,9

Fuente: Instituto Nacional de Estadística e Informática- Encuesta Nacional de Hogares.

3.1.2 Por departamento

En los últimos 13 años, la población ocupada con empleo adecuado se incrementó en todos los departamentos. Así, en el año 2019, diez departamentos y la Provincia Constitucional del Callao registran tasas superiores al valor nacional (53,6%); destaca Ica (73,9%), Arequipa (67,6%), Madre de Dios (66,6%), provincia de Lima (64,7%), Provincia Constitucional del Callao (63,1%), Moquegua (59,9%), Región Lima (58,6%), Tumbes (58,5%), Tacna (57,8%), Lambayeque (57,6%), La Libertad (54,2%) y Ucayali (53,9%). Por otro lado, Huancavelica (27,1%) y Cajamarca (32,4%) muestran menores tasas de empleo adecuado.

Gráfico Nº 3.2
Perú: Tasa de empleo adecuado, según departamento, 2007 y 2019
(Porcentaje)

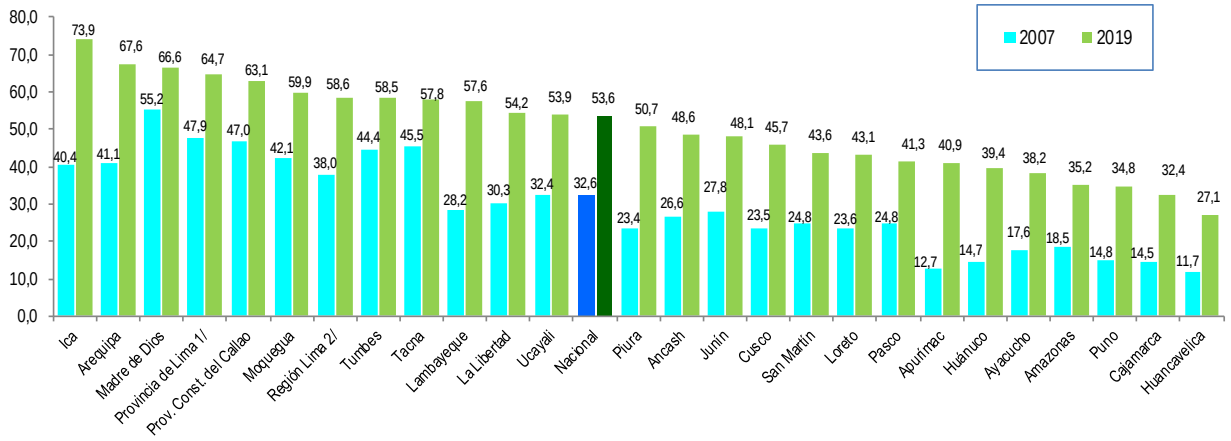

1/ Comprende los 43 distritos que conforman la provincia de Lima.
2/ Comprende las provincias de: Barranca, Cajatambo, Canta, Cañete, Huaral, Huarochiri, Huaura, Oyón y Yauyos
Fuente: Instituto Nacional de Estadística e Informática- Encuesta Nacional de Hogares.

- Evolución de la tasa de empleo adecuado y Subempleo

En el periodo 2007-2019, se aprecia un crecimiento sostenido de la población con empleo adecuado, mientras que la población subempleada disminuye también en forma constante. Entre el 2018 y 2019 la población con empleo adecuado creció en 4,3%; mientras que, la población subempleada disminuyó en 0,5%.

Gráfico Nº 3.3
Perú: Evolución de la tasa de empleo adecuado y subempleo, 2007 - 2019
(Porcentaje)

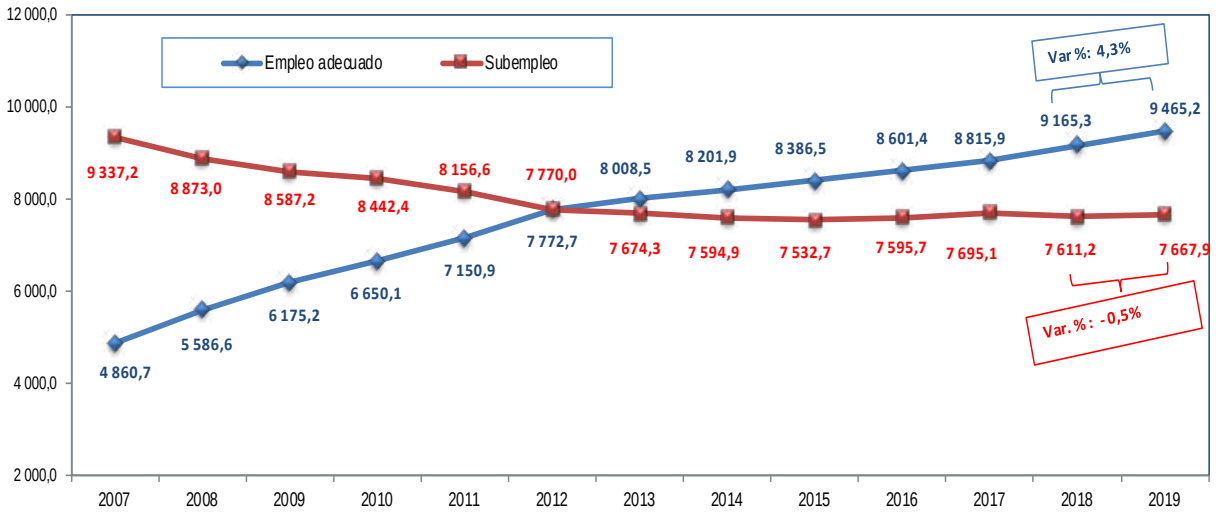

Fuente: Instituto Nacional de Estadística e Informática- Encuesta Nacional de Hogares.

3.1.3 Según sexo

En el año 2019, la población ocupada masculina con empleo adecuado, alcanzó el 63,4% y la femenina el 41,4%, se incrementó en 22,7 y 19,1 puntos porcentuales respecto al 2007 (40,7% y 22,3%, respectivamente.

Al comparar los resultados del año 2019 respecto al 2018, la tasa de empleo adecuado muestra un incremento de 1,2 puntos porcentuales en los hombres y de 1,0 punto porcentual entre las mujeres.

Cuadro Nº 3.3
Perú: Tasa de empleo adecuado, subempleo y desempleo según sexo, 2007, 2018 y 2019
(Porcentaje)

Niveles de empleo	2007		2018		2019	
	Hombre	Mujer	Hombre	Mujer	Hombre	Mujer
Total PEA	100,0	100,0	100,0	100,0	100,0	100,0
Tasa de ocupación	95,7	94,7	96,5	95,6	96,5	95,5
Empleo adecuado	40,7	22,3	62,2	40,4	63,4	41,4
Subempleo	55,0	72,4	34,3	55,2	33,1	54,2
. Subempleo por horas (visible)	6,4	10,9	2,1	2,8	2,3	2,3
.Subempleo por ingreso (invisible)	48,6	61,5	32,2	52,4	30,8	51,8
Tasa de desempleo	4,3	5,3	3,5	4,4	3,5	4,5

Fuente: Instituto Nacional de Estadística e Informática- Encuesta Nacional de Hogares.

- Tasa de empleo adecuado por departamento y sexo

En el año 2019, la población femenina con empleo adecuado creció en casi todos los departamentos; sin embargo, no en la magnitud que se registra en los varones. A nivel nacional, por cada 100 hombres que pertenecen a la fuerza laboral, 63 se encuentran con empleo adecuado y por cada 100 mujeres de la Población Económicamente Activa, 41 tienen un empleo adecuado.

La tasa de empleo adecuado masculina es mayor a la femenina, en todos los departamentos. Sin embargo, las mayores diferencias se aprecian en los departamentos de Lambayeque y Pasco (31 puntos porcentuales), Apurímac (28 puntos porcentuales), Piura (27 puntos porcentuales), Cajamarca (26 puntos porcentuales), Cusco, Huánuco y Áncash (25 puntos porcentuales, en cada caso). Por otro lado, las menores brechas son mostradas en Loreto (13 puntos porcentuales), Tacna y Madre de Dios (17 puntos porcentuales en cada caso).

Gráfico Nº 3.4
Perú: Tasa de empleo adecuado , según sexo y departamento, 2019
(Porcentaje)

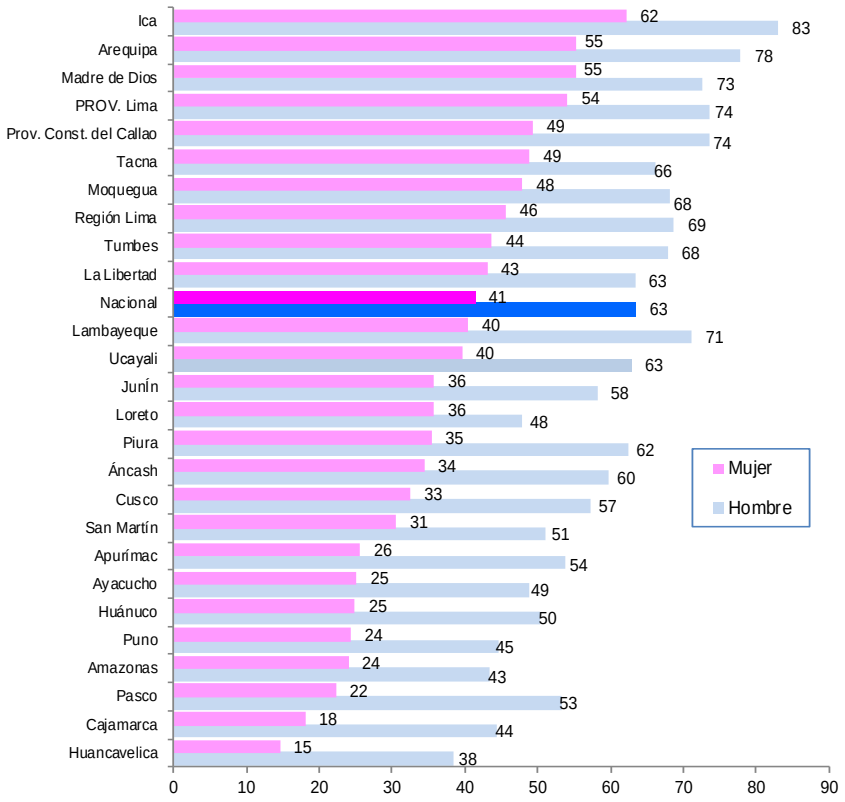

1/ Comprende los 43 distritos que conforman la provincia de Lima.
2/ Incluye las provincias de: Barranca, Cajatambo, Canta, Cañete, Huaral, Huarochirí, Huaura, Oyón y Yauyos.
Fuente: Instituto Nacional de Estadística e Informática- Encuesta Nacional de Hogares.

3.1.4 Según grupos de edad

Entre los años 2019 y 2018, la tasa de empleo adecuado se incrementó ligeramente en los grupos de edad de 25 a 44 años (1,6 puntos porcentuales) y los de 45 y más años (1,3 puntos porcentuales); mientras que disminuyó en 0,4 punto porcentual entre los jóvenes de 14 a 24 años. En el año 2019, la tasa de empleo adecuado de la población joven de 14 a 24 años se ubicó en 32,9%, entre los adultos de 25 a 44 años se situó en 62,2% y entre los de 45 y más años de edad en 52,7%. Por otro lado, la tasa de subempleo para los grupos de mayor edad disminuyó.

Gráfico Nº 3.5
Perú:Tasa de empleo adecuado, subempleo y desempleo, según grupos de edad, 2018 y 2019
(Porcentaje)

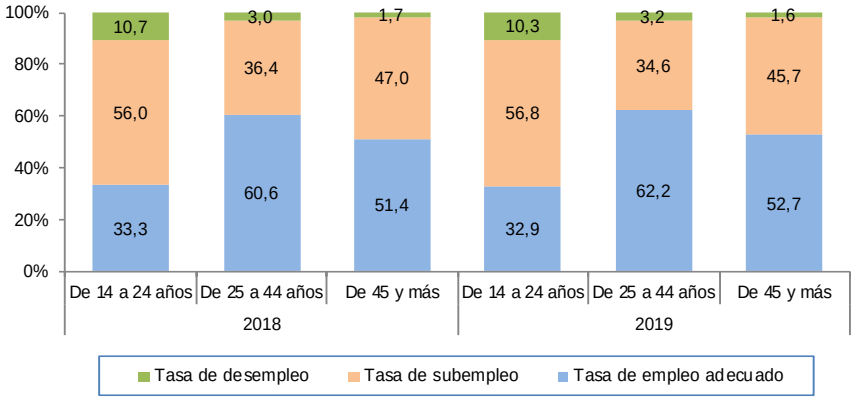

Fuente: Instituto Nacional de Estadística e Informática- Encuesta Nacional de Hogares.

3.1.5 Según nivel de educación alcanzado

Considerando el nivel educativo de la PEA, la tasa de empleo adecuado se incrementó entre los que cuentan con primaria o menor nivel educativo en 1,6 puntos porcentuales, los que cuentan con secundaria en 0,5 punto porcentual, entre los que alcanzaron superior no universitaria en 0,8 punto porcentual y en aquellos con educación superior universitaria en 0,5 punto porcentual. Por otro lado, se observa disminuciones de la tasa de subempleo entre los que cuentan primaria o menor nivel en 2,0 puntos porcentuales, los que tienen secundaria en 0,7 punto porcentual; mientras que, en aquellos con superior no universitaria y universitaria no mostró cambios significativos.

Así también, importantes brechas se aprecian en la tasa de empleo adecuado de acuerdo al nivel educativo alcanzado, valores altos para los que cuentan con superior universitaria (72,6%) y superior no universitaria (69,0%) y considerablemente menores para los que tienen primaria o menor nivel (31,6%) y secundaria (52,0%). Respecto a la tasa de subempleo se aprecia una relación inversa entre la tasa obtenida y el nivel educativo, a mayor nivel educativo menor tasa y viceversa.

Cuadro Nº 3.4
Perú: Tasa de empleo adecuado, subempleo y desempleo por nivel educativo, 2018 y 2019
(Porcentaje)

Niveles de empleo	2018				2019			
	Primaria 1/	Secundaria	Superior no univ.	Superior univ.	Primaria 1/	Secundaria	Superior no univ.	Superior univ.
Total PEA	100,0	100,0	100,0	100,0	100,0	100,0	100,0	100,0
Tasa de ocupación	98,9	95,7	95,8	93,3	98,5	95,6	96,4	93,9
Empleo adecuado	30,0	51,5	68,2	72,1	31,6	52,0	69,0	72,6
Subempleo	68,9	44,2	27,6	21,2	66,9	43,5	27,4	21,2
. Subempleo por horas (visible)	1,8	2,4	2,9	2,7	1,6	2,2	2,8	2,9
.Subempleo por ingreso (invisible)	67,0	41,8	24,7	18,5	65,3	41,3	24,6	18,3
Tasa de desempleo	1,1	4,3	4,2	6,7	1,5	4,4	3,6	6,1

1/ Incluye: Sin nivel e inicial.A partir del 2017 incluye educación básica especial.
Fuente: Instituto Nacional de Estadística e Informática- Encuesta Nacional de Hogares.

3.1.6 Según etnia

Según etnia, la tasa de empleo adecuado se ubicó en 59,6% para los que se consideran mestizos, 44,8% entre los que se perciben de origen indígena y 46,3% para los que se consideran Negro, mulato, zambo o Afro peruano.

El subempleo afecta en mayor proporción a las personas de origen indígena (52,3%) y a los que se consideran Negro, mulato, zambo o Afro peruano (50,1%) que a los de origen mestizo (35,9%).

Gráfico Nº 3.6
Perú:Tasa de empleo adecuado, subempleo y desempleo, según etnia, 2019
(Porcentaje)

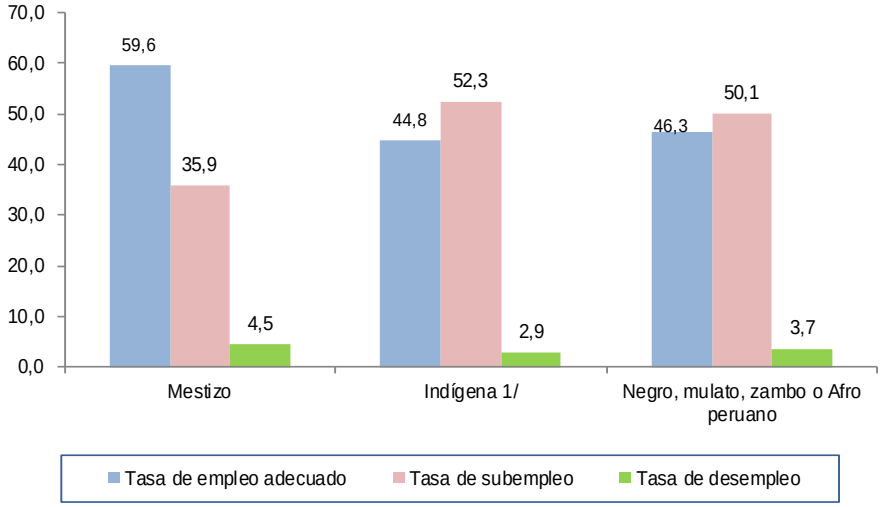

1/Incluye: Quechua, Aimara, Nativo o indígena de la Amazonía.
Fuente: Instituto Nacional de Estadística e Informática- Encuesta Nacional de Hogares.

IV. CARACTERÍSTICAS DE LA POBLACIÓN OCUPADA ASALARIADA

IV. Características de la Población Ocupada Asalariada

4.1 Empleo asalariado o dependiente

El empleo asalariado se define en base a la Resolución sobre la Clasificación Internacional de la Situación en el Empleo (CISE), adoptada por la decimoquinta Conferencia Internacional de Estadísticos del Trabajo (enero de 1993) de la OIT, denominada "Clasificación Internacional de la Situación en el Empleo (CISE-93)", vigente actualmente, pero que fuera adaptada a la realidad nacional. En él, se definen los grupos de la CISE-93 haciendo referencia a la distinción entre los "empleos asalariados", por un lado, y los "empleos independientes". En este sentido, se define al empleo asalariado como aquellos empleos en los que los titulares tienen contratos de trabajo implícitos o explícitos (orales o escritos), por los que reciben una remuneración básica que no depende directamente de los ingresos de la unidad para la que trabajan. Las personas con empleos asalariados se remuneran típicamente con sueldos y salarios, pero también pueden remunerarse por medio de comisiones de ventas, pagos a destajo, primas o pagos en especie tales como comida, habitación o formación. Cabe señalar, sin embargo, que la 20va. Conferencia Internacional de Estadísticos del Trabajo de octubre del 2018, establece en su I Resolución sobre Estadísticas de relaciones laborales, en las que se acordaron nuevas clasificaciones del empleo que toman en cuenta los límites borrosos entre el trabajo dependiente y el trabajo independiente.

4.1.1 Magnitud de la población ocupada asalariada

Según resultados de la Encuesta Nacional de Hogares del año 2019, la población ocupada asalariada alcanzó los 7 millones 931 mil 400 personas (considera las categorías empleado y obrero). La población asalariada representa el 46,3% del total de ocupados. En el Área Urbana se encuentra el 88,7% de los asalariados del país (7 millones 32 mil 200 asalariados), el resto se ubica en el Área Rural, 11,3% (899 mil 300 asalariados).

Según región natural, el 66,0% (5 millones 233 mil 600) de los asalariados se encuentran en la Costa, 24,2% se ubica en la Sierra (1 millón 918 mil 500 personas) y solo el 9,8% en la Selva (779 mil 300 personas).

Durante el período 2007-2019, en el país la población ocupada asalariada creció a una tasa promedio anual de 2,6%, en el Área Urbana en 2,9%; mientras que en el Área Rural se mantuvo casi constante. Por región natural, el mayor crecimiento se visualizó en la Selva (3,0%) que el mostrado en la Sierra y Costa en 2,7% y 2,4%, respectivamente.

La población asalariada creció en 2,1% en el año 2019 respecto al 2018, en el Área Urbana en 1,9% y en el Área Rural en 3,5%; por región natural mostró incrementos en todas las regiones, Costa, Sierra y Selva en 1,5%, 2,4% y 5,2% respectivamente.

Cuadro Nº 4.1
Perú: Población ocupada asalariada, según ámbito geográfico, 2007 - 2019
(Miles de personas)

Ámbito geográfico	2007	2008	2009	2010	2011	2012	2013	2014	2015	2016	2017	2018	2019	Tasa de crecimiento promedio anual (%) 2007-2019	Variación porcentual (%) 2019/2018
Total	5 861,8	6 102,5	6 309,7	6 489,5	6 706,3	7 049,9	7 276,1	7 388,3	7 493,1	7 558,7	7 660,9	7 770,9	7 931,4	2,6	2,1
Área de residencia															
Urbana	4 977,5	5 245,9	5 406,9	5 558,8	5 852,9	6 123,6	6 388,2	6 450,2	6 603,2	6 682,1	6 799,7	6 901,8	7 032,2	2,9	1,9
Rural	884,3	856,6	902,8	930,7	853,4	926,3	887,9	938,1	889,8	876,6	861,2	869,1	899,3	0,1	3,5
Región natural															
Costa	3 920,8	4 077,5	4 184,2	4 249,4	4 455,0	4 659,5	4 828,6	4 851,9	4 983,8	5 039,8	5 084,0	5 156,3	5 233,6	2,4	1,5
Sierra	1 392,5	1 433,1	1 538,0	1 594,7	1 607,7	1 706,1	1 754,7	1 803,1	1 785,4	1 805,7	1 839,1	1 873,6	1 918,5	2,7	2,4
Selva	548,5	591,9	587,5	645,4	643,6	684,4	692,8	733,4	723,9	713,3	737,8	741,0	779,3	3,0	5,2

Fuente: Instituto Nacional de Estadística e Informática- Encuesta Nacional de Hogares.

La información disponible permite mostrar que en el periodo 2007-2019, la participación de la población asalariada alcanzo el 46,3%, se incrementó en 5,0 puntos porcentuales respecto al 2007 (41,3%). Cabe sin embargo señalar que en los años ha fijado su participación en 46,3%.

Gráfico Nº 4.1
Perú: Participación de la población ocupada asalariada, 2007- 2019
(Porcentaje sobre el total de la población ocupada)

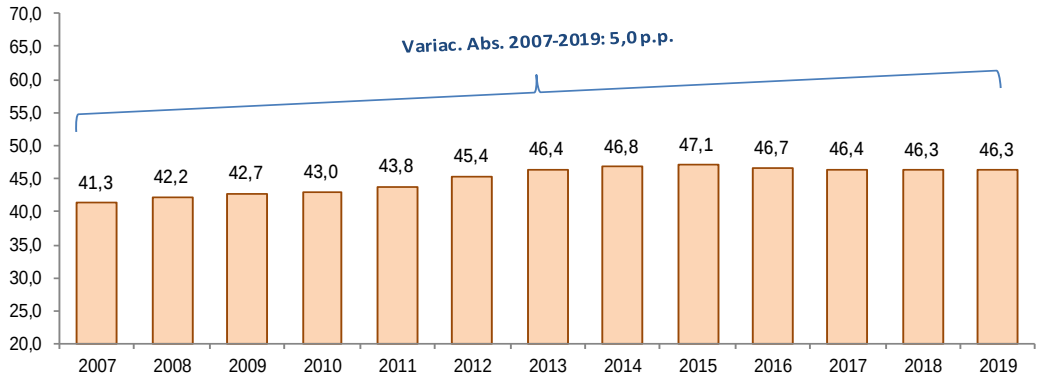

Fuente: Instituto Nacional de Estadística e Informática- Encuesta Nacional de Hogares.

4.1.2 Población ocupada asalariada según departamento

En la Provincia Constitucional del Callao (60,1%) la participación de población asalariada (empleados y obreros) alcanza su mayor nivel, seguido de la provincia de Lima (58,2%), Ica (58,0%), Región Lima (55,4%), Arequipa (54,4%), Moquegua (51,2%), Lambayeque (50,0%), La Libertad (48,2%) y Tacna (47,9%), con valores superiores a los registrados a nivel nacional (46,3%). Mientras que, en Huancavelica y Amazonas los asalariados representan menos del 30% del total de ocupados.

Gráfico Nº 4.2
Perú: Población ocupada asalariada, según departamento, 2019
(Porcentaje sobre el total de la población ocupada en cada departamento)

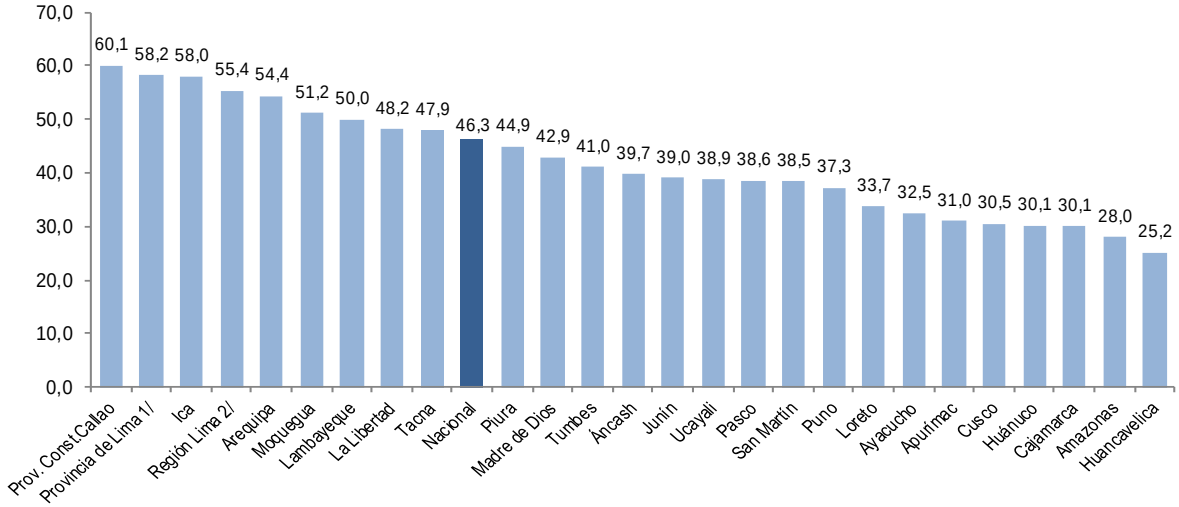

1/ Comprende los 43 distritos que conforman la provincia de Lima.
2/ Comprende las provincias de: Barranca, Cajatambo, Canta, Cañete, Huaral, Huarochiri, Huaura, Oyón y Yauyos.
Fuente: Instituto Nacional de Estadística e Informática- Encuesta Nacional de Hogares.

4.1.3 Población ocupada asalariada según sexo

Del total de población asalariada (7 millones 931 mil 400 personas), el 62,9% (4 millones 985 mil 600) son hombres y el 37,1% (2 millones 945 mil 800) mujeres.

En el período 2007-2019, la población ocupada asalariada femenina aumentó en promedio en 3,6% cada año. En este período, los hombres asalariados crecieron a una tasa promedio anual de 2,0%, inferior a lo registrado por las mujeres.

En el año 2019 respecto al 2018 la población ocupada asalariada creció en 2,1%, los hombres mostraron un incremento de 3,2% y las mujeres solo de 0,3%.

Cuadro Nº 4.2
Perú: Población ocupada asalariada, según sexo y grupos de edad, 2007, 2018 y 2019
(Miles de personas)

Sexo / Grupos de edad	2007	2018	2019	Tasa de crecimiento promedio anual (%) 2007-2019	Variación porcentual (%) 2019/2018
Total	5 861,8	7 770,9	7 931,4	2,6	2,1
Sexo					
Hombre	3 928,0	4 832,8	4 985,6	2,0	3,2
Mujer	1 933,8	2 938,1	2 945,8	3,6	0,3
Grupos de edad					
14 a 24 años	1 463,3	1 654,7	1 614,1	0,8	-2,5
25 a 44 años	3 225,2	4 161,8	4 218,0	2,3	1,4
45 y más	1 173,3	1 954,3	2 099,4	5,0	7,4

Fuente: Instituto Nacional de Estadística e Informática- Encuesta Nacional de Hogares.

La composición por sexo de la población asalariada se ha modificado en el periodo 2007-2019, se aprecia mayor participación de las mujeres. En el 2019, el 62,9% de los asalariados son hombres y el 37,1% mujeres, mientras que, en el 2007 la participación de los hombres fue de 67,0% y las mujeres, 33,0%.

Gráfico Nº 4.3
Perú: Composición de la población ocupada asalariada, según sexo, 2007 y 2019
(Porcentaje)

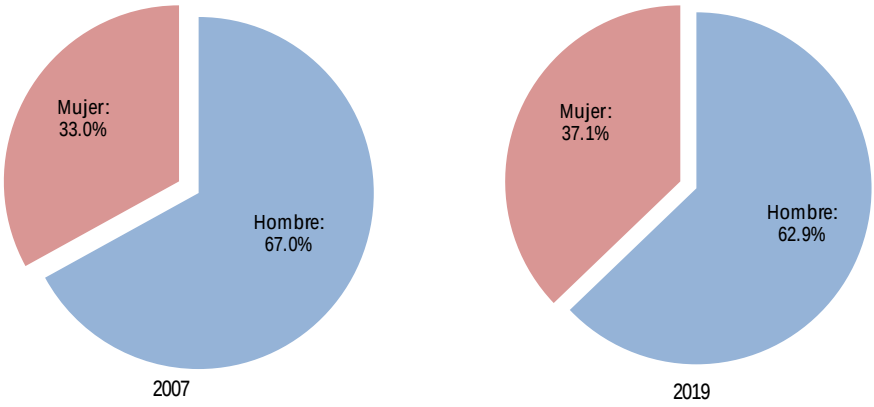

Fuente: Instituto Nacional de Estadística e Informática- Encuesta Nacional de Hogares.

4.2 Población ocupada asalariada según tipo de contrato

Del total de población asalariada, el 56,4% (4 millones 406 mil 500 personas) tienen contrato en su centro de trabajo, mientras que el 43,6%, no tiene.

En el Área Urbana, es mayor el porcentaje de ocupados con contrato, 60,4% (4 millones 174 mil 100), que aquellos sin contrato, 39,6% (2 millones 739 mil 900).

En el periodo 2007-2019, la población asalariada con contrato creció a una tasa promedio anual de 3,7%. En el Área Urbana, se registró una tasa de crecimiento de 3,9% promedio anual.

Asimismo, en el periodo 2018-2019 la población ocupada con contrato creció en 2,1% y en el Área Urbana en 1,8%.

Cuadro Nº 4.3
Perú: Población ocupada asalariada, según tipo de contrato y área urbana, 2007, 2018 y 2019
(Miles de personas)

Tipo de Contrato / Área urbana	2007	2018	2019	Tasa de crecimiento promedio anual (%) 2007-2019	Variación porcentual (%) 2019/2018
Total	5 736,8	7 660,1	7 810,8	2,6	2,0
Con contrato	2 845,5	4 317,4	4 406,5	3,7	2,1
Contrato indefinido	1 038,1	1 217,4	1 241,3	1,5	2,0
Contrato a plazo fijo 1/	1 461,4	2 639,6	2 631,9	5,0	-0,3
Contrato por locación de servicios	292,5	394,2	464,8	...	...
Otro 2/	53,5	66,3	68,4	...	...
Sin contrato	2 891,3	3 342,7	3 404,3	1,4	1,8
Área urbana	4 854,4	6 793,9	6 914,0	3,0	1,8
Con contrato	2 641,9	4 100,4	4 174,1	3,9	1,8
Contrato indefinido	982,8	1 179,1	1 197,1	1,7	1,5
Contrato a plazo fijo 1/	1 338,8	2 515,6	2 501,0	5,3	-0,6
Contrato por locación de servicios	270,1	342,5	411,6	...	...
Otro 2/	50,3	63,3	64,4	...	...
Sin contrato	2 212,5	2 693,5	2 739,9	1,8	1,7

Nota: Los totales de la población asalariada por tipo de contrato no incluyen a las Fuerzas Armadas, Policía Nacional del Perú (Militares).
1/ Incluye: Régimen Especial de Contratación (CAS).
2/ Incluye: Periodo de prueba y Convenios de formación laboral juvenil. Hasta el año 2011 incluía Contrato de aprendizaje.
Fuente: Instituto Nacional de Estadística e Informática- Encuesta Nacional de Hogares.

De acuerdo con el tipo de contrato, la composición de los ocupados según sexo presenta diferencias. Así, de los 2 millones 629 mil 600 asalariados hombres con contrato, el 61,7% (1 millón 622 mil 600 personas) tienen contrato a plazo fijo, el 27,8% (732 mil 200 personas) contrato indefinido, 9,1% (240 mil 300) contrato por locación de servicios y 1,3% otro tipo de contrato. Entre las mujeres asalariadas con contrato (1 millón 776 mil 900), el 56,8% (1 millón 9 mil 400) tienen contrato a plazo fijo, 28,7% (509 mil 100) contrato indefinido, 12,6% (224 mil 500) por locación de servicios y 1,9% otro tipo de contrato.

Gráfico Nº 4.4
Perú: Población ocupada asalariada por tipo de contrato,según sexo 2019
(Porcentaje del total de población asalariada con contrato de trabajo según sexo)

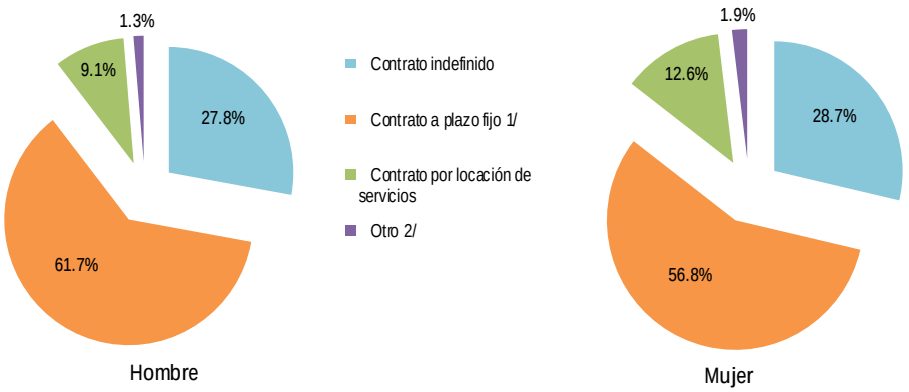

Nota: Los totales de la población asalariada por tipo de contrato no incluyen a las Fuerzas Armadas, Policía Nacional del Perú (Militares).
1/ Incluye: Régimen Especial de Contratación (CAS).
2/ Incluye: Periodo de prueba y Convenios de formación laboral juvenil. Hasta el año 2011 incluía Contrato de aprendizaje.
Fuente: Instituto Nacional de Estadística e Informática- Encuesta Nacional de Hogares.

4.2.1 Población ocupada asalariada por condición de tenencia de contrato según ramas de actividad

La mayor proporción de ocupados asalariados con contrato se encuentran en: Administración Pública, Defensa y Planes de Seguridad (98,9%), Enseñanza (92,7%), Inmobiliarias y Alquileres (81,0%) y Otros servicios (72,6%). Por otro lado, los sectores con menor porcentaje de asalariados con contrato son: Hoteles y Restaurantes (27,0%), Construcción (27,5%) y Agricultura, Pesca y Minería (28,5%).

Cuadro Nº 4.4
Perú: Población ocupada asalariada por condición de tenencia de contrato, según ramas de actividad, 2019
(Porcentaje)

Ramas de actividad	Total	Condición de Contrato	
		Con Contrato	Sin Contrato
Agricultura, Pesca y Minería	100,0	28,5	71,5
Manufactura	100,0	54,9	45,1
Construcción	100,0	27,5	72,5
Comercio	100,0	46,9	53,1
Hoteles y Restaurantes	100,0	27,0	73,0
Transportes y Comunicaciones	100,0	57,3	42,7
Activ. Inmobiliarias, Empresariales y de Alquiler	100,0	81,0	19,0
Administración Pública, Defensa, Planes de Seg.Social	100,0	98,9	1,1
Enseñanza	100,0	92,7	7,3
Otros servicios 1/	100,0	72,6	27,4

Nota: Los totales de la población asalariada por tipo de contrato no incluyen a las Fuerzas Armadas, Policía Nacional del Perú (Militares).
1/ Otros Servicios lo componen las ramas de actividad de Electricidad, Gas y Agua, Intermediación Financiera, Actividades de Servicios Sociales y de Salud, Otras activ. de serv. Comunitarias, Sociales y Personales y hogares privados con servicio doméstico.
Fuente: Instituto Nacional de Estadística e Informática- Encuesta Nacional de Hogares.

4.2.2 Población ocupada asalariada según tipo de contrato y sector donde se desempeñan

El Sector Privado concentra el 82,5% (6 millones 442 mil 300 personas) de la población ocupada asalariada del país, mientras que el Sector Público alberga al 17,5% (1 millón 368 mil 500 personas).

En el Sector Privado, el 47,3% que equivale a 3 millones 47 mil 700 personas, tienen contrato, mientras que aquellos que no, ascienden a 3 millones 394 mil 600 personas que equivale al 52,7%. En cambio, la población ocupada asalariada del Sector Público, la gran mayoría (99,3%) tiene contrato.

Entre los años 2018 y 2019, la información obtenida muestra un incremento de 1,2% de los ocupados con contratos en el sector público, impulsado por el incremento de los ocupados con contrato indefinido (1,7%); mientras que en el sector privado se aprecia también un incremento (2,4%), éste habría sido influenciado por el incremento de ocupados con contrato indefinido (2,2%).

Cuadro Nº 4.5
Perú: Población ocupada asalariada, según sector donde labora y tipo de contrato, 2007, 2018 y 2019
(Miles de personas)

Sector donde labora / Tipo de Contrato	2007	2018	2019	Tasa de crecimiento promedio anual (%) 2007-2019	Variación porcentual (%) 2019/2018
Total	5 736,8	7 660,1	7 810,8	2,6	2,0
Público	1 137,3	1 346,6	1 368,5	1,6	1,6
Con contrato	1 107,8	1 342,2	1 358,8	1,7	1,2
Contrato indefinido	591,6	571,3	580,9	-0,2	1,7
Contrato a plazo fijo 1/	384,7	524,9	507,1	2,3	-3,4
Contrato por loc.de servicios, serv. no personales	115,5	222,2	258,3	...	...
Otro 2/	15,9	23,8	12,4	-	-
Sin contrato	29,5	4,4	9,7	-	-
Privado	4 599,5	6 313,5	6 442,3	2,8	2,0
Con contrato	1 737,7	2 975,2	3 047,7	4,8	2,4
Contrato indefinido	446,5	646,1	660,4	3,3	2,2
Contrato a plazo fijo 1/	1 076,6	2 114,7	2 124,9	5,8	0,5
Contrato por loc.de servicios, serv. no personales	176,9	172,0	206,5	...	...
Otro 2/	37,6	42,5	56,0	-	-
Sin contrato	2 861,8	3 338,2	3 394,6	-	-

Nota: Los totales de la población asalariada por tipo de contrato no incluyen a las Fuerzas Artmadas, Policía Nacional del Perú (Militares).
1/ Incluye: Régimen Especial de Contratación (CAS).
2/ Incluye: Periodo de prueba y Convenios de formación laboral juvenil. Hasta el año 2011 incluía contrato de aprendizaje.
Fuente: Instituto Nacional de Estadística e Informática- Encuesta Nacional de Hogares.

Entre la población ocupada del Sector Público con contrato, el 42,8% tiene contrato indefinido, 37,3% contrato a plazo fijo y el 19,0% labora con contrato por locación de servicios. Respecto a los que laboran en el Sector Privado, 69,7% tiene contrato a plazo fijo, 21,7% contrato indefinido y 6,8% contrato por locación se servicios.

Gráfico Nº 4.5
Perú: Población ocupada asalariada, según sector donde labora y tipo de contrato, 2019
(Porcentaje del total de población asalariada con contrato por sector)

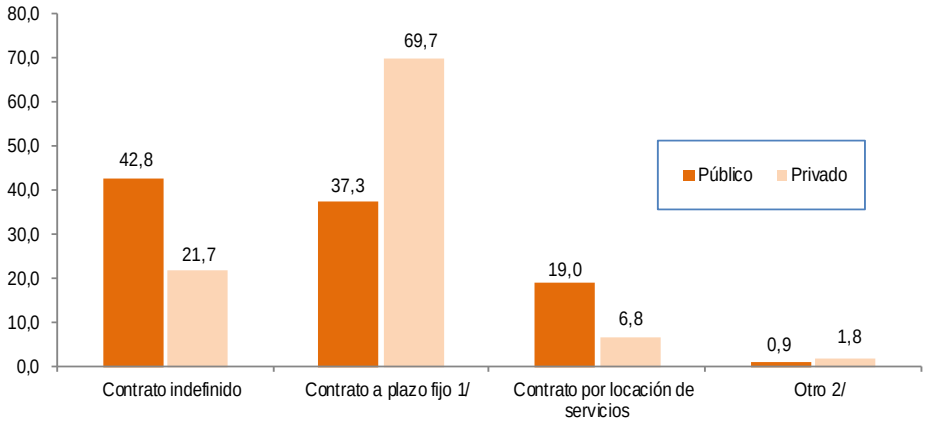

Nota: Los totales de la población asalariada por tipo de contrato no incluyen a las Fuerzas Armadas, Policía Nacional del Perú (Militares).
1/ Incluye: Régimen Especial de Contratación (CAS).
2/ Incluye: Periodo de prueba y Convenios de formación laboral juvenil.
Fuente: Instituto Nacional de Estadística e Informática- Encuesta Nacional de Hogares.

4.2.3 Población ocupada asalariada con algún seguro de salud

El 77,5% (6 millones 149 mil 200 personas) de la población ocupada asalariada tiene algún seguro de salud (Seguro Social de Salud-EsSalud, Seguro Integral de Salud-SIS u Otro seguro); mientras que el 22,5% (1 millón 782 mil 100 personas) no cuenta con este beneficio.

La población ocupada con algún seguro de salud creció a una tasa promedio anual de 7,3% en el periodo 2007-2019. Asimismo, en el año 2019 respecto al 2018 la población ocupada con algún seguro de salud creció en 2,4%.

Gráfico Nº 4.6
Perú: Población ocupada asalariada con seguro de salud, 2007-2019
(Miles de personas)

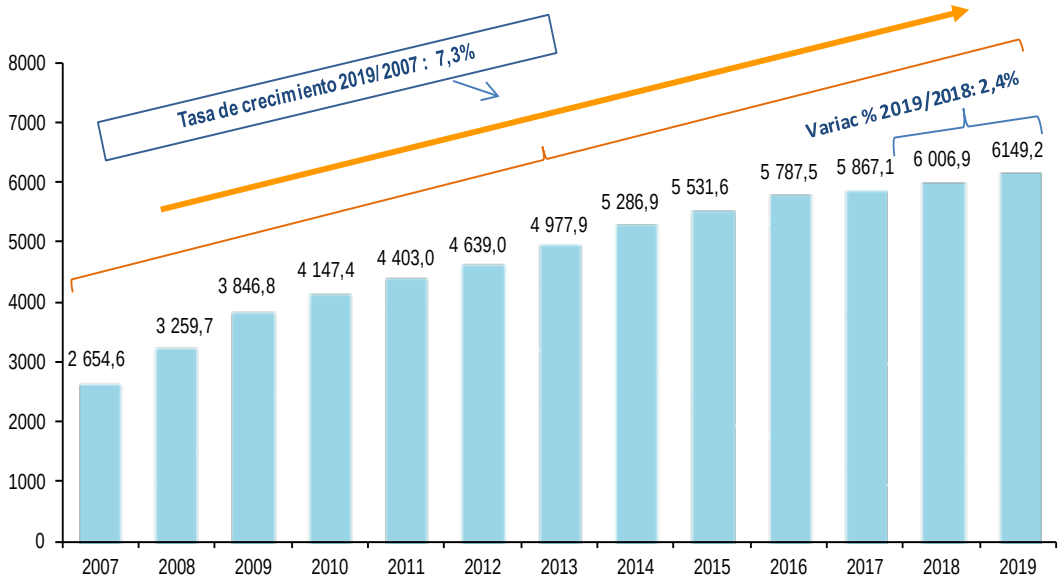

Fuente: Instituto Nacional de Estadística e Informática- Encuesta Nacional de Hogares.

En el periodo 2007-2019 la población ocupada femenina con algún seguro de salud creció a una tasa superior (7,9%) a la registrada entre la masculina (6,8%).

En relación al año 2019 respecto al 2018, la población ocupada femenina con algún seguro de salud muestra una disminución de 0,3 %; a diferencia, la registrada por la PEA asalariada masculina muestra un crecimiento, 4,1%. En los dos últimos años se aprecia un incremento en términos absolutos de la PEA asalariada masculina de 149 mil 100 personas.

Cuadro Nº 4.6
Perú: Población ocupada asalariada según tenencia de seguro de salud y sexo, 2007 -2019
(Miles de personas)

Tenencia de seguro/ Sexo	2007	2008	2009	2010	2011	2012	2013	2014	2015	2016	2017	2018	2019	Tasa de crecimiento promedio anual (%) 2007-2019	Variación porcentual (%) 2019/2018
Total	5 861,8	6 102,5	6 309,7	6 489,5	6 706,3	7 049,9	7 276,1	7 388,3	7 493,1	7 558,7	7 660,9	7 770,9	7 931,4	2,6	2,1
Sin Seguro	3 207,2	2 842,8	2 462,8	2 341,6	2 302,8	2 410,6	2 297,3	2 100,5	1 960,5	1 769,4	1 793,7	1 763,5	1 782,1	-4,8	1,1
Con Seguro	2 654,6	3 259,7	3 846,8	4 147,4	4 403,0	4 639,0	4 977,9	5 286,9	5 531,6	5 787,5	5 867,1	6 006,9	6 149,2	7,3	2,4
No especificado	0,0	0,0	0,0	0,5	0,5	0,4	0,9	0,9	0,9	1,8	0,0	0,4	0,2	-	-
Sexo															
Hombre	3 928,0	4 053,6	4 184,2	4 250,2	4 275,2	4 481,2	4 668,0	4 678,6	4 760,1	4 756,7	4 792,4	4 832,8	4 985,6	2,0	3,2
Sin Seguro	2 221,5	1 966,9	1 726,7	1 613,6	1 555,5	1 620,5	1 569,7	1 424,5	1 381,1	1 236,4	1 224,3	1 204,2	1 208,1	-4,9	0,3
Con Seguro	1 706,5	2 086,7	2 457,5	2 636,2	2 719,2	2 860,3	3 097,4	3 253,2	3 378,0	3 519,7	3 568,1	3 628,2	3 777,3	6,8	4,1
No especificado	0,0	0,0	0,0	0,5	0,5	0,4	0,9	0,9	0,9	0,7	0,0	0,4	0,2	-	-
Mujer	1 933,8	2 049,0	2 125,5	2 239,3	2 431,1	2 568,8	2 608,1	2 709,7	2 733,0	2 802,0	2 868,4	2 938,1	2 945,8	3,6	0,3
Sin Seguro	985,6	875,9	736,1	728,1	747,3	790,1	727,6	676,1	579,5	533,0	569,4	559,3	574,0	-4,4	2,6
Con Seguro	948,1	1 173,1	1 389,4	1 511,2	1 683,8	1 778,7	1 880,5	2 033,6	2 153,6	2 267,9	2 299,0	2 378,8	2 371,9	7,9	-0,3
No especificado	0,0	0,0	0,0	0,0	0,0	0,0	0,0	0,0	0,0	1,1	0,0	0,0	0,0	-	-

Fuente: Instituto Nacional de Estadística e Informática- Encuesta Nacional de Hogares.

4.2.4 Población ocupada asalariada según tipo de seguro de salud al que acceden

Del total de población ocupada asalariada con seguro de salud (6 millones 149 mil 200 personas), el 55,3% (3 millones 397 mil 800 personas) están afiliados al Seguro Social de Salud (EsSalud), el 34,7% (2 millón 132 mil 200 personas) al Seguro Integral de Salud (SIS), mientras el 10,1% (619 mil 100 personas) a otros seguros: Seguro Privado de Salud, Entidad Prestadora de Salud, Seguro de las Fuerzas Armadas y Policiales, Seguro Universitario, Seguro Escolar Privado u otro tipo.

Cabe indicar que en el 2007, la participación de la población afiliada al Seguro Social de Salud (EsSalud) era de 74,6%; mientras que, aquellos con Seguro Integral de Salud era solo de 6,6% .

Cuadro Nº 4.7
Perú: Población ocupada asalariada según tipo de seguro de salud y sexo, 2007, 2018 y 2019
(Miles de personas)

Tipo de seguro de salud/sexo	2007	2018	2019	Tasa de crecimiento promedio anual (%) 2007-2019	Variación porcentual (%) 2019/2018
Total	2 654,6	6 006,9	6 149,2	7,3	2,4
Seguro Social de Salud-EsSalud	1 980,3	3 335,8	3 397,8	4,6	1,9
Seguro Integral de Salud-SIS	176,4	2 065,2	2 132,2	23,1	3,2
Otros Seguros 1/	497,8	605,9	619,1	1,8	2,2
Sexo					
Hombre	1 706,5	3 628,2	3 777,3	6,8	4,1
Seguro Social de Salud-EsSalud	1 254,4	2 004,4	2 066,4	4,2	3,1
Seguro Integral de Salud-SIS	119,9	1 254,6	1 329,9	22,2	6,0
Otros Seguros 1/	332,2	369,2	381,0	1,1	3,2
Mujer	948,1	2 378,8	2 371,9	7,9	-0,3
Seguro Social de Salud-EsSalud	726,0	1 331,4	1 331,4	5,2	0,0
Seguro Integral de Salud-SIS	56,5	810,7	802,4	24,7	-1,0
Otros Seguros 1/	165,6	236,7	238,1	3,1	0,6

1/ Otros Servicios lo componen las ramas de actividad de Electricidad, Gas y Agua, Intermediación Financiera, Actividades de Servicios Sociales y de Salud, Otras activ. de serv. Comunitarias, Sociales y Personales y hogares privados con servicio doméstico.
Fuente: Instituto Nacional de Estadística e Informática- Encuesta Nacional de Hogares.

Gráfico Nº 4.7
Perú: Población ocupada asalariada con seguro de salud, según tipo, 2007- 2019
(Porcentaje)

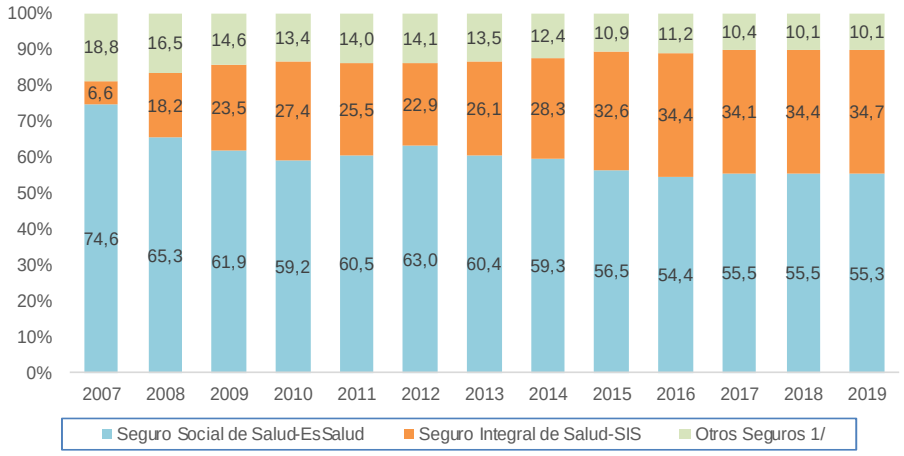

1/ os comprende (Seguro Privado de Salud, Entidad Prestadora de Salud, Seguro de las FF.AA/ Policiales, Seguro Universitario, Seguro Escolar Privado, Otros y los que cuentan con EsSalud y SIS).
Fuente: Instituto Nacional de Estadística e Informática- Encuesta Nacional de Hogares.

V.
POBLACIÓN OCUPADA CON PROTECCIÓN SOCIAL

V. Población ocupada con Protección Social

5. 1 Población ocupada que accede a seguro de salud

En el año 2019, 12 millones 647 mil 600 personas, que representan el 73,8% de la población ocupada tiene algún seguro de salud, sea: Seguro Social de Salud (EsSalud), Seguro Integral de Salud (SIS) u Otro seguro (Seguro Privado de Salud, Entidad Prestadora de Salud, Seguro de las Fuerzas Armadas/ Policiales, Seguro Universitario, Seguro Escolar Privado, Otros); mientras que el restante 26,2% carece de este beneficio.

Según área de residencia, el 71,1% de la Población Económicamente Activa ocupada residente en el Área Urbana (9 millones 499 mil 400 personas) y el 83,4% del Área Rural (3 millones 148 mil 200 personas), accedían a algún tipo de seguro de salud. Esta mayor cobertura se debe principalmente a la afiliación de los trabajadores al Seguro Integral de Salud (SIS).

En el período 2007 – 2019, la población ocupada con seguro de salud se incrementó a una tasa promedio anual de 9,4%; en el Área Urbana, la tasa de crecimiento fue de 8,6%, y en el Área Rural de 12,5%. Asimismo, al comparar el año 2019 respecto al 2018, la población ocupada con algún seguro de salud se incrementó en 3,8%, en el Área Urbana en 4,2% y en el Área Rural en 2,4%.

Cuadro Nº 5.1
Perú: Población ocupada con seguro de salud, según área de residencia, 2007 - 2019
(Miles de personas y porcentaje)

Área de residencia	2007	2008	2009	2010	2011	2012	2013	2014	2015	2016	2017	2018	2019	Tasa de crecimiento promedio anual (%) 2007-2019	Variación porcentual (%) 2019/2018
Total	4 299,0	6 357,2	7 940,2	8 724,1	9 189,6	9 070,9	9 750,0	10 407,6	11 095,4	11 700,0	11 985,4	12 190,4	12 647,6	9,4	3,8
(% del total de ocupados)	30,3	44,0	53,8	57,8	60,0	58,4	62,2	65,9	69,7	72,2	72,6	72,7	73,8		
Área de residencia															
Urbana	3 535,6	4 454,8	5 370,6	5 907,0	6 242,8	6 377,1	6 951,6	7 505,3	8 076,8	8 675,1	8 942,2	9 115,6	9 499,4	8,6	4,2
(%)	35,3	43,2	50,7	53,8	55,5	55,2	59,1	63,2	67,1	70,0	70,3	70,1	71,1		
Rural	763,5	1 902,4	2 569,5	2 817,0	2 946,9	2 693,7	2 798,4	2 902,3	3 018,5	3 024,9	3 043,3	3 074,9	3 148,2	12,5	2,4
(%)	18,2	45,8	61,5	68,5	72,6	67,4	71,2	74,0	77,7	79,4	80,3	81,6	83,4		

Fuente: Instituto Nacional de Estadística e Informática- Encuesta Nacional de Hogares.

En el año 2019, el 73,8% de los ocupados cuentan con algún seguro de salud, comparado al registrado en el 2007 (30,4%) representa un incremento de 43,4 puntos porcentuales. Sin embargo, cabe señalar que este considerable incremento de la población ocupada con algún seguro se salud se debe al incremento de la cobertura del Seguro Integral de Salud (SIS), cuya tasa de crecimiento promedio, para el periodo analizado, fue de 20,2%, muy por encima de la tasa de crecimiento del Seguro Social de Salud (EsSalud), 4,0%.

Gráfico Nº 5.1
Perú: Población ocupada con seguro de salud, 2007-2019
(Porcentaje del total de ocupados)

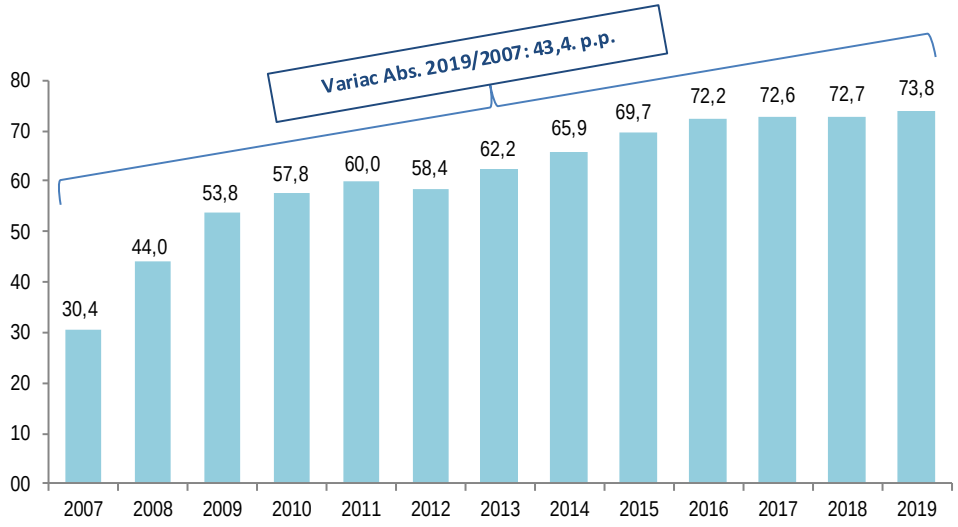

Fuente: Instituto Nacional de Estadística e Informática- Encuesta Nacional de Hogares.

5. 1.1 Población ocupada con seguro de salud según sexo

En el año 2019, el 77,8% de la población ocupada femenina (5 millones 901 mil 900 personas) y el 70,6% de la población ocupada masculina (6 millones 745 mil 600 personas) tienen algún seguro de salud, lo cual significa un aumento de 46,7 y 40,9 puntos porcentuales, respectivamente, en relación al año 2007, y de 0,8 y 1,4 puntos porcentuales, respecto al año 2018.

Gráfico Nº 5.2
Perú: Población ocupada masculina y femenina con seguro de salud, 2007, 2018 y 2019
(Porcentaje del total de población ocupada masculina y femenina)

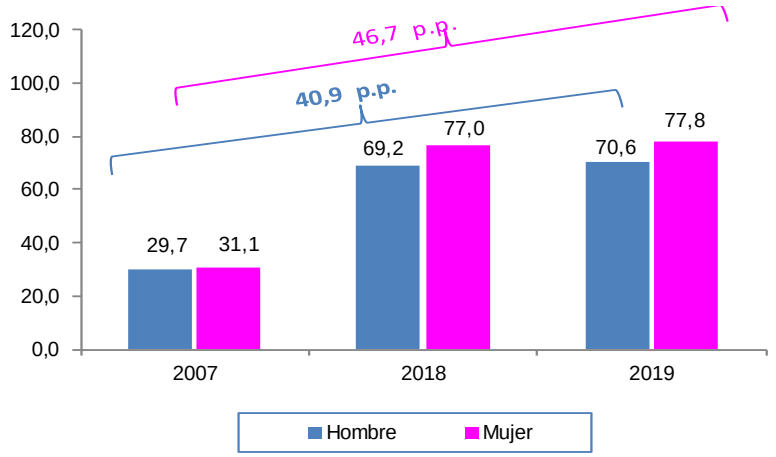

Fuente: Instituto Nacional de Estadística e Informática- Encuesta Nacional de Hogares.

En el año 2019, se observa diez departamentos, donde más del 80% de su población ocupada tiene cobertura de seguro de salud, entre ellos: Huancavelica, Apurímac, Amazonas, Cajamarca, Ayacucho, Loreto, Tumbes, Pasco, Áncash y Huánuco, estos departamentos caracterizados por presentar índices de pobreza altos del país, cuentan con alta cobertura del Seguro Integral de Salud (SIS). Por otro lado, Arequipa y Tacna registran menores coberturas del seguro de salud, 61,0% y 56,2%, respectivamente.

Gráfico Nº 5.3
Perú: Población ocupada con seguro de salud por departamento, 2019
(Porcentaje)

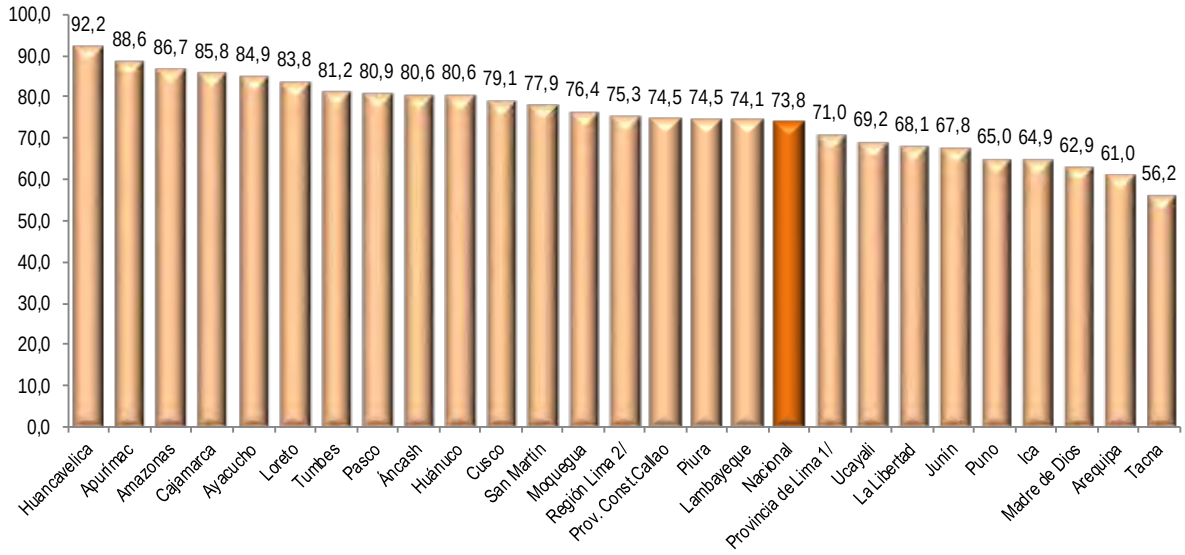

1/ Comprende los 43 distritos que conforman la provincia de Lima.
2/ Comprende las provincias de: Barranca, Cajatambo, Canta, Cañete, Huaral, Huarochiri, Huaura, Oyón y Yauyos.
Fuente: Instituto Nacional de Estadística e Informática- Encuesta Nacional de Hogares.

5.1.2 Población ocupada según tipo de seguro de salud

De acuerdo a la información de la ENAHO 2019, entre la población ocupada con seguro de salud, el 58,2% se encuentra afiliada al Seguro Integral de Salud, 35,0% al Seguro Social de Salud (EsSalud) y el 6,8% a "Otros seguros" que comprende: Seguro Privado de Salud, Entidad Prestadora de Salud, Seguro de las Fuerzas Armadas y Policiales, Seguro Universitario, Seguro Escolar Privado y Otros, lo cual significa un incremento de 39,4 puntos porcentuales en aquellos con cobertura del Seguro Integral de Salud, respecto al 2007 (64,7%), mientras que, se aprecia una disminución de 29,7 y 9,7 puntos porcentuales entre los que contaban con cobertura al Seguro Social de Salud (EsSalud) y Otro seguro, respectivamente, en relación a lo registrado en el 2007 (58,2% y 6,8%).

Gráfico Nº 5.4
Perú: Población ocupada, según tipo de seguro de salud, 2007 - 2019
(Porcentaje)

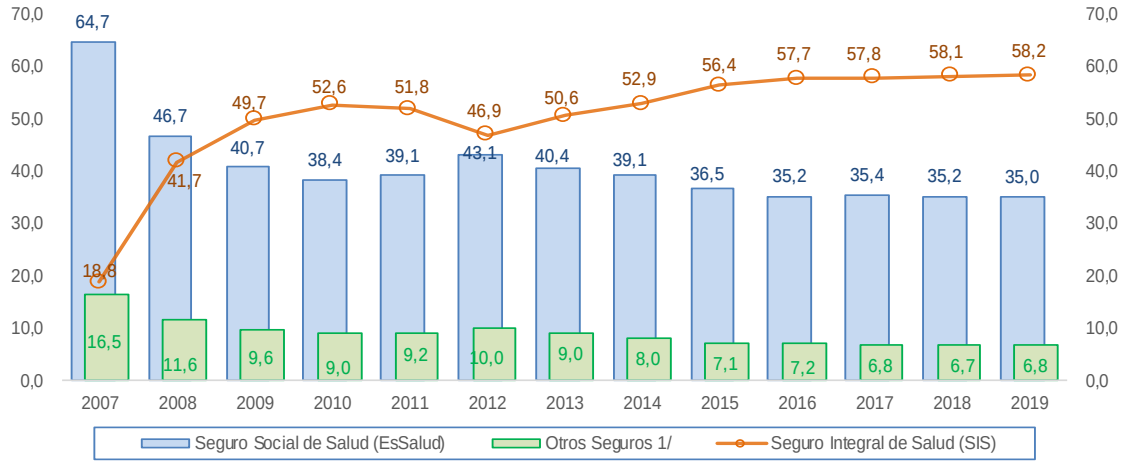

1/ Comprende: Seguro Privado de Salud, Entidad Prestadora de Salud, Seguro de las Fuerzas Armadas/ Policiales, Seguro Universitario, Seguro Escolar Privado, Otros y los que cuentan con Seguro Social de Salud y Seguro Integral de Salud.
Fuente: Instituto Nacional de Estadística e Informática- Encuesta Nacional de Hogares.

En el periodo 2007-2019 se observa un incremento de los afiliados en todos los tipos de seguro de salud. Los afiliados al Seguro Integral de Salud, mostraron un crecimiento de 20,2% promedio anual, los afiliados al Seguro Social de Salud (EsSalud) crecieron a una menor tasa, 4,0% y los ocupados con Otros tipos de seguro en 1,5%.

En el Área Urbana, los afiliados al Seguro Integral de Salud (SIS), presentan una tasa de crecimiento promedio anual de 26,6%, los que cuentan con Seguro Social de Salud (EsSalud), 4,1% y los que tienen "Otros seguros" en 1,6%. Por otro lado, si bien en el Área Rural se registran menores tasas de crecimiento, éstas no son menos importantes, 14,9% de crecimiento se registró entre los que cuentan con SIS, 2,0% entre los que se encuentran afiliados a EsSalud; mientras que, los afiliados a "Otros seguros" no muestra variación.

Al comparar el 2019 respecto al 2018, se aprecia incrementos en la cobertura al Sistema Integral de Salud (3,9%), al Seguro Social de Salud (3,2%) y a Otros seguros (4,9%). Similar comportamiento se puede apreciar por área de residencia, incrementos en la cobertura al SIS, a EsSalud y a Otros seguros en, 5,7%, 2,6% y 4,7% en el Área Urbana y de 1,3%, 15,4% y 14,7% en el Área Rural.

Cuadro Nº 5.2
Perú: Población ocupada con seguro de salud, según tipo y área de residencia, 2007, 2018 y 2019
(Miles de personas)

Tipo de seguro / Área de residencia	2007	2018	2019	Tasa de crecimiento promedio anual (%) 2007-2019	Variación porcentual (%) 2019/2018
Total	4 299,0	12 190,4	12 647,6	9,4	3,8
Seguro Social de Salud (EsSalud)	2 779,7	4 292,6	4 431,6	4,0	3,2
Seguro Integral de Salud (SIS)	809,1	7 084,0	7 362,2	20,2	3,9
Otros Seguros 1/	710,2	813,8	853,8	1,5	4,9
Área de residencia					
Urbana	3 535,6	9 115,6	9 499,4	8,6	4,2
Seguro Social de Salud (EsSalud)	2 578,3	4 071,1	4 175,9	4,1	2,6
Seguro Integral de Salud (SIS)	265,1	4 246,4	4 487,7	26,6	5,7
Otros Seguros 1/	692,1	798,1	835,8	1,6	4,7
Rural	763,5	3 074,9	3 148,2	12,5	2,4
Seguro Social de Salud (EsSalud)	201,4	221,6	255,7	2,0	15,4
Seguro Integral de Salud (SIS)	544,0	2 837,6	2 874,5	14,9	1,3
Otros Seguros 1/	18,1	15,7	18,0	0,0	14,7

1/ Otros Seguros comprende (Seguro Privado de Salud, Entidad Prestadora de Salud, Seguro de las Fuerzas Armadas/ Policiales, Seguro Universitario, Seguro Escolar Privado, Otros y los que cuentan con Seguro Social de Salud y Seguro Integral de Salud).
Fuente: Instituto Nacional de Estadística e Informática- Encuesta Nacional de Hogares.

El 56,5% de la población ocupada masculina (3 millones 813 mil 900) y el 60,1% (3 millones 548 mil 300) de la población ocupada femenina accede al Seguro Integral de Salud (SIS). Asimismo, el 36,2% (2 millones 440 mil) de la PEA ocupada masculina y el 33,7% (1 millón 991 mil 600) de la femenina al Seguro Social de Salud (EsSalud), y el 7,3% (491 mil 800) y el 6,1% (362 mil) de los hombres y mujeres ocupados, respectivamente a Otro tipo de seguro.

Entre el 2007 y 2019, la tasa de crecimiento de la población masculina y femenina con Seguro Integral de Salud fue de 20,7% y 19,7%, respectivamente y aquellos con Seguro Social de Salud (EsSalud) de 3,9% en hombres y 4,1% en mujeres. Al comparar el año 2019 respecto del 2018, se aprecia un mayor incremento de la población ocupada con Seguro Integral de Salud (5,2%) que con Seguro Social de Salud (EsSalud) (2,5%) entre la PEA ocupada masculina; a diferencia, se registra un crecimiento de 2,6% al SIS y de 4,2% a EsSalud entre la PEA ocupada femenina.

Cuadro Nº 5.3
Perú: Población ocupada con seguro de salud, según tipo y sexo 2007, 2018 y 2019
(Miles de personas)

Tipo de seguro / Sexo	2007	2018	2019	Tasa de crecimiento promedio anual (%) 2007-2019	Variación porcentual (%) 2019/2018
Hombre	2 371,7	6 476,8	6 745,6	9,1	4,2
Seguro Social de Salud (EsSalud)	1 543,8	2 381,1	2 440,0	3,9	2,5
Seguro Integral de Salud (SIS)	397,3	3 624,1	3 813,9	20,7	5,2
Otros Seguros 1/	430,7	471,6	491,8	1,1	4,3
Mujer	1 927,3	5713,6	5901,9	9,8	3,3
Seguro Social de Salud (EsSalud)	1 236,0	1 911,6	1 991,6	4,1	4,2
Seguro Integral de Salud (SIS)	411,8	3 459,8	3 548,3	19,7	2,6
Otros Seguros 1/	279,5	342,2	362,0	2,2	5,8

1/ Otros Seguros comprende (Seguro Privado de Salud, Entidad Prestadora de Salud, Seguro de las Fuerzas Armadas/ Policiales, Seguro Universitario, Seguro Escolar Privado, Otros y los que cuentan con Seguro Social de Salud y Seguro Integral de Salud).
Fuente: Instituto Nacional de Estadística e Informática- Encuesta Nacional de Hogares.

5.1.3 Población ocupada con seguro de salud según tamaño de empresa

Los trabajadores con mayor cobertura de seguro de salud laboran en empresas de 51 a más trabajadores, donde el 91,3% cuenta con seguro de salud; en las empresas de 11 a 50 trabajadores el 74,7% tienen este servicio y en las empresas de 1 a 10 trabajadores la cobertura de salud alcanza al 68,8%.

Los niveles de cobertura alcanzados en el 2019, muestran incrementos en la cobertura de salud para los ocupados en las empresas de 1 a 10 trabajadores en 49,9 puntos porcentuales, en las empresas de 11 a 50 trabajadores en 35,0 puntos porcentuales y en las de 51 y más en 15,9 puntos porcentuales.

Gráfico Nº 5.5
Perú: Población ocupada con algún seguro de salud, según tamaño de empresa, 2007 y 2019
(Porcentaje del total de ocupados de cada tamaño de empresa)

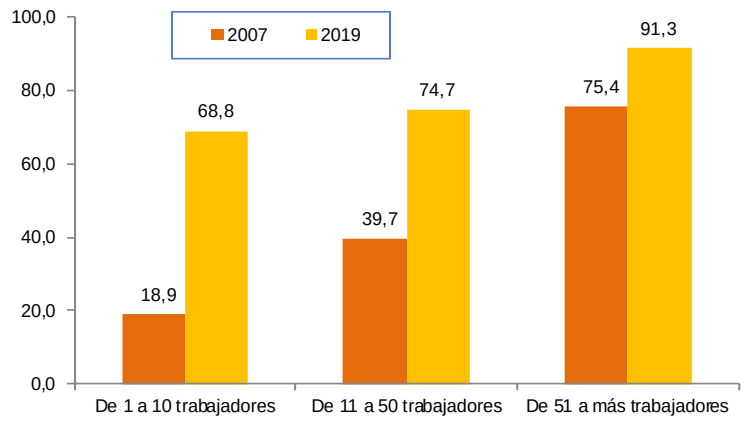

Fuente: Instituto Nacional de Estadística e Informática- Encuesta Nacional de Hogares.

Entre la población ocupada masculina, el 91,0% de los trabajadores que laboran en empresas de 51 a más trabajadores, 73,9% en empresas de 11 a 50 trabajadores y el 63,9% de los que realizan sus actividades en establecimientos de 1 a 10 trabajadores tienen seguro de salud.

Asimismo, en relación a las mujeres ocupadas; 91,9% de las que laboran en las empresas de 51 y más trabajadores, 76,1% de las que realizan actividades en las empresas de 11 a 50 trabajadores y el 74,6% que se encuentran en establecimientos de 1 a 10 trabajadores tienen seguro de salud.

En el periodo 2007 – 2019, la cobertura del seguro de salud de la PEA ocupada masculina que labora en empresas de 1 a 10 trabajadores creció a una tasa promedio anual de 13,8%, en los establecimientos de 11 a 50 trabajadores en 6,8% y en los de 51 a más en 3,9%. Asimismo, entre la PEA ocupada femenina, el incremento de éste beneficio en las que realizan sus actividades económicas en empresas de 1 a 10 trabajadores fue 11,8%, en establecimientos de 11 a 50 trabajadores de 8,2% y en los de 51 a más trabajadores de 5,4%.

Cuadro Nº 5.4
Perú: Población ocupada con seguro de salud, según tamaño de empresa y sexo, 2007, 2018 y 2019
(Miles de personas y porcentaje del total de ocupados en cada tamaño de empresa)

Tamaño de empresa / Sexo	2007		2018		2019		Tasa de crecimiento promedio anual (%) 2007 - 2019	Variación porcentual 2019/2018
	Absoluto	%	Absoluto	%	Absoluto	%		
Total	4 299,0	30,3	12 190,4	72,7	12 647,6	73,8	9,4	3,7
De 1 a 10 trabajadores	2 016,4	18,9	8 163,9	67,2	8 540,9	68,8	12,8	4,6
De 11 a 50 trabajadores	392,9	39,7	939,3	75,3	918,3	74,7	7,3	- 2,2
De 51 a más trabajadores	1 885,5	75,4	3 081,3	91,4	3 178,2	91,3	4,4	3,1
No especificado	4,3	-	5,9	-	10,1	-	-	-
Sexo								
Hombre	2 371,7	29,7	6 476,8	69,2	6 745,6	70,6	9,1	4,2
De 1 a 10 trabajadores	899,1	15,7	4 038,7	62,0	4 259,4	63,9	13,8	5,5
De 11 a 50 trabajadores	253,9	39,1	580,5	73,4	561,9	73,9	6,8	-3,2
De 51 a más trabajadores	1 214,8	75,8	1 854,3	90,7	1 916,8	91,0	3,9	3,4
No especificado	3,9	-	3,2	-	7,5	-	-	-
Mujer	1 927,3	31,1	5 713,6	77,0	5 901,9	77,8	9,8	3,3
De 1 a 10 trabajadores	1 117,3	22,5	4 125,3	73,2	4 281,6	74,6	11,8	3,8
De 11 a 50 trabajadores	139,0	40,8	358,7	78,6	356,4	76,1	8,2	- ,6
De 51 a más trabajadores	670,7	74,6	1 227,0	92,4	1 261,4	91,9	5,4	2,8
No especificado	0,4	-	2,6	-	2,5	-	-	-

Fuente: Instituto Nacional de Estadística e Informática- Encuesta Nacional de Hogares.

5.2 Población ocupada afiliada a un sistema de pensiones

El Sistema previsional en el país está constituido por tres regímenes: Decreto Ley No. 19990, denominado Sistema Nacional de Pensiones (SNP), el Decreto Ley No 20530, denominado Cédula Viva y el Sistema Privado de Pensiones (SPP). Los dos primeros son administrados por el Estado y el tercero es administrado por entidades privadas denominadas Administradoras Privadas de Fondos de Pensiones (AFP).

Al año 2019, la población ocupada afiliada a algún sistema de pensiones en el país alcanzó al 35,7%, lo que equivale en cifras absolutas a 6 millones 119 mil personas; mientras que la gran mayoría 64,3%, equivalente a 11 millones 14 mil 100 personas, no se encuentran afiliados a un sistema de pensión.

Gráfico Nº 5.6
Perú: Evolución de la población ocupada afiliada a un sistema de pensiones, 2007-2019
(Miles de personas)

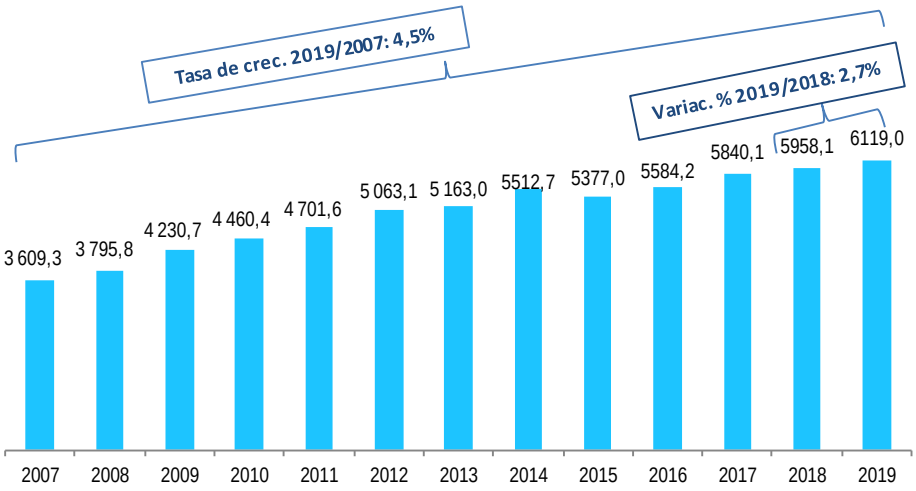

Fuente: Instituto Nacional de Estadística e Informática- Encuesta Nacional de Hogares.

La población afiliada a un sistema de pensiones en el periodo 2007-2019, se incrementó a una tasa promedio anual de 4,5%. En el año 2019 se registró 6 millones 119 mil personas, superior a lo mostrado en el año anterior (5 millones 958 mil 100 personas), tuvo una variación positiva de 2,7%. En el Área Urbana, la población afiliada a algún Sistema de pensiones se incrementó anualmente en promedio en 4,5% y en Área Rural en 4,3%. Cabe señalar que, del total de afiliados a un sistema de pensiones, el Área Urbana concentra el 93,4%.

Asimismo, al comparar lo registrado en el 2019 respecto del 2018, se aprecia un incremento de 2,4% de la población ocupada afiliada a un sistema de pensiones en el Área Urbana y de 7,2% en el Área Rural. Por región natural, también se observa incrementos, 9,4% en los residentes de la Selva, 5,1% en la Sierra y 1,3% en la Costa.

Cuadro Nº 5.5
Perú: Población ocupada afiliada a un sistema de pensiones, según ámbito geográfico, 2007 , 2018 y 2019
(Miles de personas)

Ámbito geográfico	2007	2018	2019	Tasa de crecimiento promedio anual (%) 2007-2019	Variación porcentual (%) 2019/2018
Total	3 609,3	5 958,1	6 119,0	4,5	2,7
Área de residencia					
Urbana	3 365,8	5 579,8	5 713,3	4,5	2,4
Rural	243,4	378,3	405,7	4,3	7,2
Región natural					
Costa	2 662,0	4 292,6	4 349,8	4,2	1,3
Sierra	731,2	1 223,2	1 285,1	4,8	5,1
Selva	216,0	442,3	484,0	7,0	9,4

Fuente: Instituto Nacional de Estadística e Informática- Encuesta Nacional de Hogares.

5.2.1 Población ocupada afiliada a un sistema de pensiones, según sexo

Entre el 2007 – 2019, la población ocupada masculina afiliada a un sistema de pensiones se incrementó a una tasa promedio anual de 3,9%, ubicándose en 3 millones 949 mil 600 personas, superior en 1 millón 465 mil 700 de personas, a lo observado en el año 2007 (2 millones 483 mil 900 personas). Asimismo, se aprecia similar tasa de crecimiento de los afiliados residentes en el Área Urbana (3,9%) y el Área Rural (4,1%). Asimismo, en el año 2019 respecto al 2018, la población ocupada masculina afiliada creció en 2,4%, en el Área Urbana en 1,8% y en el Área Rural de 9,8%.

Por otra parte, la población ocupada femenina creció a una tasa promedio anual de 5,6% en el periodo de estudio, superior a lo registrado por la PEA ocupada masculina (3,9%).

Cuadro Nº 5.6
Perú: Población ocupada masculina y femenina afiliada a un sistema de pensiones, según área de residencia, 2007, 2018 y 2019
(Miles de personas)

Sexo / Área de residencia	2007	2018	2019	Tasa de crecimiento promedio anual (%) 2007-2019	Variación porcentual (%) 2019/2018
Hombre	2 483,9	3 856,8	3 949,6	3,9	2,4
Área de residencia					
Urbana	2 279,6	3 555,6	3 619,0	3,9	1,8
Rural	204,4	301,2	330,6	4,1	9,8
Mujer	1 125,3	2 101,3	2 169,4	5,6	3,2
Área de residencia					
Urbana	1 086,3	2 024,2	2 094,3	5,6	3,5
Rural	39,1	77,1	75,1	5,6	-2,6

Fuente: Instituto Nacional de Estadística e Informática- Encuesta Nacional de Hogares.

5.2.2 Población ocupada afiliada a un sistema de pensiones según tipo

Del total de población ocupada que cuenta con un sistema de pensiones, el 68,8% se encuentra afiliada al Sistema Privado de Pensiones (AFP) que equivale a 4 millones 209 mil 100, los afiliados al Sistema Nacional de Pensiones del Régimen 19990 representan el 26,2%, que en cifras absolutas equivale a 1 millón 600 mil 700, una menor proporción 1,2% (72 mil 600 personas) registran los afiliados al Sistema Nacional de Pensiones 20530 denominada Cédula viva y 3,9% a Otro tipo.

Gráfico Nº 5.7
Perú: Población ocupada afiliada a un sistema de pensiones por tipo, 2019
(Porcentaje)

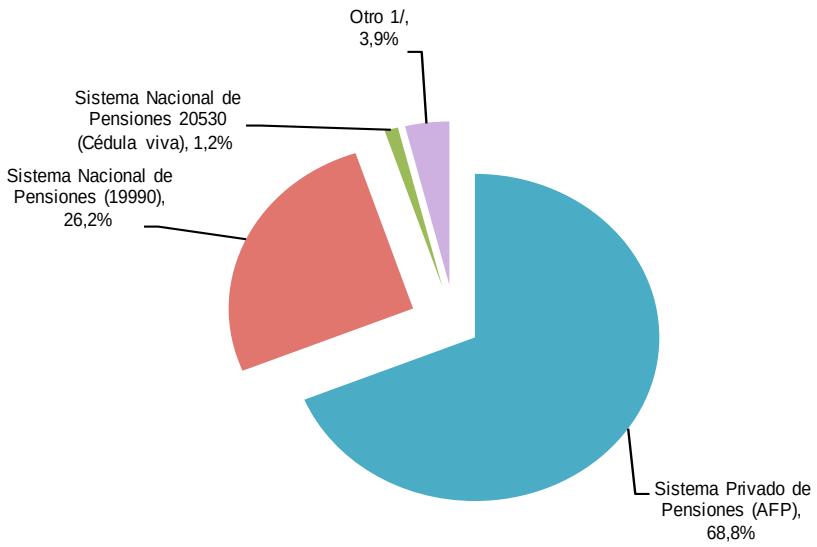

1/ Otro comprende (AFP y 19990, AFP y 20530, AFP y Otro, 19990 y 20530, 20530 y Otro, 19990 y Otro).
Fuente: Instituto Nacional de Estadística e Informática- Encuesta Nacional de Hogares.

El Área Urbana registró una mayor cantidad de población ocupada que está afiliada a un Sistema de Pensiones, destacando el Sistema Privado con 68,8% (3 millones 929 mil 800 personas), seguido del Sistema de la Ley 19990 con 26,1% (1 millón 490 mil 800 personas); mientras que un menor porcentaje (1,1%) equivalente a 64 mil 800 personas, registró la población ocupada afiliada al régimen de pensiones de la Ley 20530.

En el periodo 2007-2019, se aprecian tasas de crecimiento en el Área Urbana de afiliados al Sistema Nacional de Pensiones (6,0%) y al Sistema Privado de Pensiones (4,6%). Aunque en el Área Rural la cobertura es menor, se observa una tasa de crecimiento promedio anual entre los afiliados al Sistema Privado de Pensiones de 5,7% y al Sistema Nacional de Pensiones de 3,0%.

Al comparar lo registrado en el 2019 respecto del año anterior, se observa un crecimiento de 5,6% en la población afiliada al Sistema Privado de Pensiones; mientras que, disminuye en 3,4% el afiliado al Sistema Nacional de Pensiones. Similar comportamiento se aprecia en el Área Urbana; crecimiento de 5,3% en la población afiliada al Sistema Privado de Pensiones frente a una disminución de 3,8% entre los afiliados al Sistema Nacional de Pensiones. En el Área Rural, se da un crecimiento de 2,9% entre los afiliados al Sistema Nacional de Pensiones y de 10,1% a los que se encuentran en el régimen del Sistema Privado de Pensiones.

Cuadro Nº 5.7
Perú: Población ocupada afiliada a un sistema de pensiones, según tipo y área de residencia, 2007, 2018 y 2019
(Miles de personas)

Tipo de sistema de pensión / Área de residencia	2007	2018	2019	Tasa de crecimiento promedio anual (%) 2007-2019	Variación porcentual (%) 2019/2018
Total	3 609,3	5 958,1	6 119,0	4,5	2,7
Sistema Privado de Pensiones (AFP)	2 428,9	3 985,7	4 209,1	4,7	5,6
Sistema Nacional de Pensiones (19990)	816,5	1 656,9	1 600,7	5,8	-3,4
Sistema Nacional de Pensiones 20530 (Cédula viva)	145,6	86,0	72,6	-5,6	-15,6
Otro 1/	218,3	229,5	236,6	0,7	-
Área de residencia					
Urbana	3 365,8	5 579,8	5 713,3	4,5	2,4
Sistema Privado de Pensiones (AFP)	2 285,9	3 731,9	3 929,8	4,6	5,3
Sistema Nacional de Pensiones (19990)	739,2	1 550,1	1 490,8	6,0	-3,8
Sistema Nacional de Pensiones 20530 (Cédula viva)	132,7	78,9	64,8	-5,8	-17,9
Otro 1/	208,1	218,9	227,8	0,8	-
Rural	243,4	378,3	405,7	4,3	7,3
Sistema Privado de Pensiones (AFP)	143,0	253,8	279,3	5,7	10,1
Sistema Nacional de Pensiones (19990)	77,3	106,8	109,8	3,0	2,9
Sistema Nacional de Pensiones 20530 (Cédula viva)	12,9	7,1	7,8	-4,1	10,3
Otro 1/	10,2	10,6	8,8	-1,2	-

1/ Otro comprende (AFP y 19990, AFP y 20530, AFP y Otro, 19990 y 20530, 20530 y Otro, 19990 y Otro).
Fuente: Instituto Nacional de Estadística e Informática- Encuesta Nacional de Hogares.

5.2.3 Población ocupada afiliada a un sistema de pensiones, según departamento

Según departamento, Ica (60,3%), Moquegua (58,3%), la Provincia Constitucional del Callao (55,5%), la provincia de Lima (49,6%), Arequipa (45,9%), Tacna (40,6%) y Pasco (36,6%) presentan porcentajes de población afiliada a un sistema de pensiones que se encuentran por encima del promedio nacional (35,7%). En cambio, los departamentos de Cajamarca (15,6%), Huánuco (15,4%) y Amazonas (15,1%) registraron las coberturas más bajas de población ocupada afiliada.

Gráfico Nº 5.8
Perú: Población ocupada afiliada a un sistema de pensiones, según departamento, 2019
(Porcentaje del total de población ocupada de cada departamento)

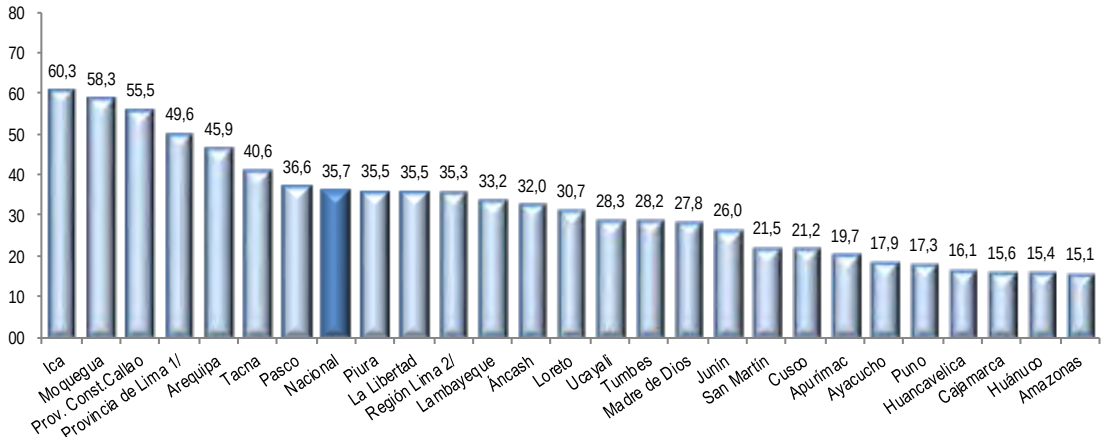

1/ Comprende los 43 distritos que conforman la provincia de Lima.Excluye la provincia de Lima.
2/ Comprende las provincias de: Barranca, Cajatambo, Canta, Cañete, Huaral, Huarochiri, Huaura, Oyón y Yauyos.
Fuente: Instituto Nacional de Estadística e Informática- Encuesta Nacional de Hogares.

5.2.4 Población ocupada afiliada a un sistema de pensiones según sexo y tipo

Entre la población ocupada masculina afiliada a un sistema de pensiones, el 69,5% se encuentra afiliado a un Sistema Privado de Pensiones y el 24,7% al Sistema Nacional de Pensiones (Ley 19990).

Entre las mujeres afiliadas, el 67,6% se encuentra en el Sistema Privado de Pensiones y el 28,9% en el Sistema Nacional de Pensiones, entre los más importantes.

Cuadro Nº 5.8
Perú: Población ocupada masculina y femenina afiliada a un sistema de pensiones, según tipo, 2007, 2018 y 2019
(Porcentaje)

Sexo/ Tipo de sistema de pensión	2007	2018	2019
Hombre	100,0	100,0	100,0
Sistema Privado de Pensiones (AFP)	66,6	68,3	69,5
Sistema Nacional de Pensiones (19990)	22,3	25,8	24,7
Sistema Nacional de Pensiones 20530 (Cédula viva)	3,7	1,5	1,2
Otro 1/	7,5	4,4	4,7
Mujer	100,0	100,0	100,0
Sistema Privado de Pensiones (AFP)	68,9	64,3	67,6
Sistema Nacional de Pensiones (19990)	23,3	31,5	28,9
Sistema Nacional de Pensiones 20530 (Cédula viva)	4,8	1,3	1,1
Otro 1/	3,0	2,9	2,4

1/ Otro comprende (AFP y 19990, AFP y 20530, AFP y Otro, 19990 y 20530, 20530 y Otro, 19990 y Otro).
Fuente: Instituto Nacional de Estadística e Informática- Encuesta Nacional de Hogares.

5.2.5 Población ocupada afiliada a un sistema de pensiones según tamaño de empresa

En el Área Urbana, el 51,0% de la población ocupada afiliada a un sistema de pensiones, que equivale a 2 millones 914 mil 200 personas laboran en empresas de 51 a más trabajadores, el 36,5% (2 millones 87 mil 300 personas) en establecimientos de 1 a 10 trabajadores y el 12,3% (703 mil 400 personas) en empresas de 11 a 50 trabajadores. Por otro lado, en el Área Rural el 57,4% (233 mil personas) de los afiliados laboran en empresas de 1 a 10 trabajadores, el 36,1% (146 mil 600 personas) en las de 51 a más trabajadores y 6,3% (25 mil 500) en las de 11 a 50 trabajadores.

En el ámbito nacional, entre el 2007-2019, crece la población ocupada afiliada a un sistema de pensiones en empresas de 1 a 10 trabajadores en 5,1%, en establecimientos de 11 a 50 trabajadores, en 4,8% y en empresas de 51 a más trabajadores en 4,0%.

Cuadro Nº 5.9
Perú: Población ocupada afiliada a un sistema de pensiones, según tamaño de empresa y área de residencia, 2007, 2018 y 2019
(Miles de personas)

Tamaño de empresa / Área de residencia	2007	2018	2019	Tasa de crecimiento promedio anual (%) 2007-2019	Variación porcentual (%) 2019/2018
Total	3 609,3	5 958,1	6 119,0	4,5	2,7
De 1 a 10 trabajadores	1 279,1	2 214,4	2 320,3	5,1	4,8
De 11 a 50 trabajadores	414,8	763,0	728,8	4,8	-4,5
De 51 a más trabajadores	1 910,6	2 975,7	3 060,8	4,0	2,9
No especificado	4,8	5,0	9,1	-	-
Área de residencia					
Urbana	3 365,8	5 579,8	5 713,3	4,5	2,4
De 1 a 10 trabajadores	1 162,5	2 000,2	2 087,3	5,0	4,4
De 11 a 50 trabajadores	395,5	736,4	703,4	4,9	-4,5
De 51 a más trabajadores	1 803,0	2 838,7	2 914,2	4,1	2,7
No especificado	4,8	4,6	8,5	-	-
Rural	243,4	378,3	405,7	4,3	7,3
De 1 a 10 trabajadores	116,6	214,2	233,0	5,9	8,8
De 11 a 50 trabajadores	19,3	26,6	25,5	2,3	-4,4
De 51 a más trabajadores	107,6	137,0	146,6	2,6	7,0
No especificado	0,0	0,4	0,6	-	-

Fuente: Instituto Nacional de Estadística e Informática- Encuesta Nacional de Hogares.

A nivel nacional en el 2019, del total de la población ocupada afiliada a un Sistema de Pensiones, el 50,0% labora en empresas de 51 a más trabajadores, el 37,9% en las de 1 a 10 trabajadores y el 11,9% en empresas de 11 a 50 trabajadores.

Gráfico Nº 5.9
Perú: Distribución porcentual de la población ocupada afiliada a un sistema de pensiones por tamaño de empresa, 2019
(Porcentaje)

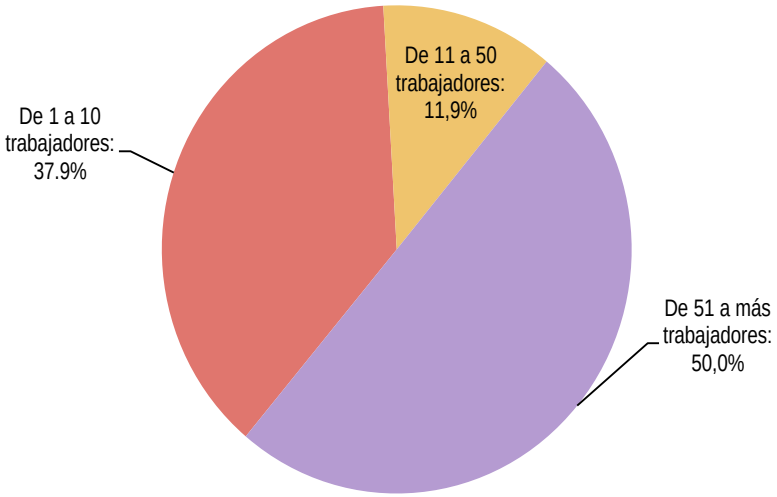

Fuente: Instituto Nacional de Estadística e Informática- Encuesta Nacional de Hogares.

5.2.6 Población ocupada afiliada a un sistema de pensiones según ramas de actividad

Los resultados de la Encuesta Nacional de Hogares evidencian que la mayor cantidad de población ocupada con afiliación al sistema de pensiones se ubicaba en el sector Servicios, Comercio y Agricultura, Pesca y Minería, entre las principales.

Asimismo, las mayores tasas de crecimiento promedio anual en el periodo 2007-2019 se registran en Construcción (7,3%), Comercio (6,0%), Agricultura, Pesca y Minería (5,3%), Transportes y Comunicaciones (5,1%), entre los principales.

Entre el 2018 y 2019 la población afiliada a un sistema de pensiones creció en Comercio (9,0%), Otros servicios (3,2%), Manufactura (0,9%), Construcción (0,4%) y Agricultura, Pesca y Minería (0,2%); mientras que, disminuyó Transportes y Comunicaciones en 2,5%.

Cuadro Nº 5.10
Perú: Población ocupada afiliada a un sistema de pensiones, según ramas de actividad, 2007, 2018 y 2019
(Miles de personas)

Ramas de actividad	2007	2018	2019	Tasa de crecimiento promedio anual (%) 2007-2019	Variación porcentual (%) 2019/2018
Total	3 609,3	5 958,1	6 119,0	4,5	2,7
Agricultura, Pesca y Minería	355,4	658,4	659,6	5,3	0,2
Manufactura	511,5	646,2	651,7	2,0	0,9
Construcción	182,8	422,2	423,9	7,3	0,4
Comercio	463,2	850,7	927,7	6,0	9,0
Transportes y Comunicaciones	303,1	561,8	548,0	5,1	-2,5
Otros servicios 1/	1 793,2	2 818,8	2 908,1	4,1	3,2

1/ Otros Servicios lo componen las ramas de actividad de Electricidad, Gas y Agua, Intermediación Financiera, Actividades de Servicios Sociales y de Salud, Otras Activ. de Serv. Comunitarias, Sociales y Personales y Hogares Privados con Servicio Doméstico y administración pública.
Fuente: Instituto Nacional de Estadística e Informática- Encuesta Nacional de Hogares.

VI. CARACTERÍSTICAS DE LA POBLACIÓN JOVEN DE 14 A 29 AÑOS

VI. Características de la población joven de 14 a 29 años

6.1 Tendencia y participación de la población de 14 a 29 años

Los jóvenes son uno de los activos más grandes del mundo, dan energía, talento y creatividad a las economías y crean los cimientos para el desarrollo futuro. Sin embargo, también hay que mencionar que los jóvenes son una población vulnerable, se encuentran en una situación de desventaja respecto a los demás grupos de edad por cuanto y tal como lo menciona la Organización Internacional del Trabajo (OIT), los jóvenes tienen grandes retos que enfrentar porque se encuentran en una posición de desventaja por su poca experiencia, en su mayoría trabajan en empleos informales, empleos precarios y de bajos ingresos, tienen empleos de escasa o nula protección social, recordemos que tienen los más altos niveles de desempleo.

Según la Encuesta Nacional de Hogares del 2019, la población joven de 14 a 29 años asciende a 8 millones 780 mil 200 personas y creció a una tasa promedio anual de 0,4%, eso significa que en promedio cada año se han incorporado 36 mil personas menores de 30 años, entre el 2007-2019. Respecto al año 2018 la población joven se incrementó en 0,6%.

Gráfico Nº 6.1
Perú: Evolución de la Población en Edad de Trabajar de 14 a 29 años, 2007-2019
(Miles de personas)

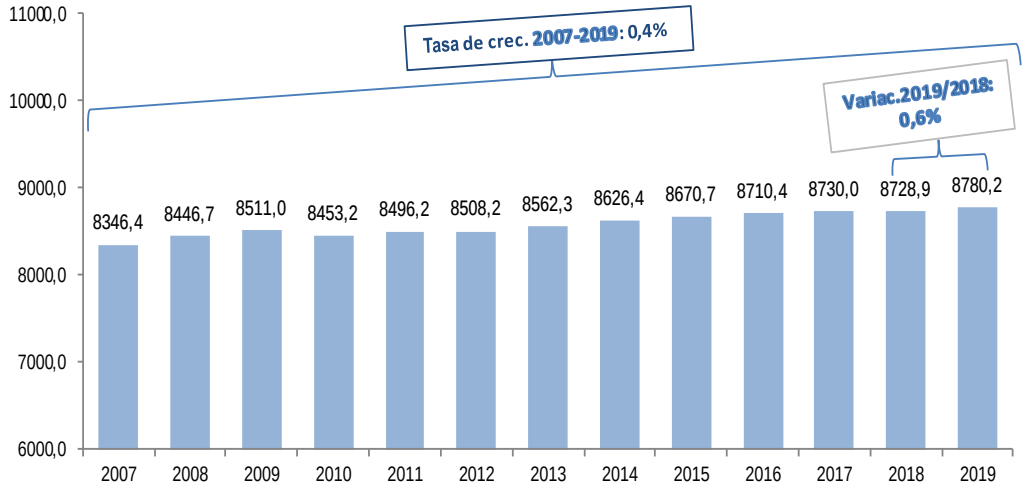

Fuente: Instituto Nacional de Estadística e Informática- Encuesta Nacional de Hogares.

- **Según ámbito geográfico**

A nivel nacional, la población joven de 14 a 29 años representa el 35,8% del total de la población en edad de trabajar, se aprecia una menor representatividad respecto al 2007 (41,3%), tanto a nivel nacional como a nivel de ámbitos geográficos. En el Área Urbana, su representatividad es de 35,6% y en el Área Rural, de 36,6%.

Por región natural, la Selva (37,5%) y la Sierra (35,9%) son las regiones con mayores porcentajes de jóvenes respecto a la Costa (35,4%).

Asimismo, la población menor a 30 años creció a una tasa promedio anual de 0,4% a nivel nacional; 1,1% en el Área Urbana, más del doble registrado a nivel nacional, mientras que, se aprecia un crecimiento negativo (1,9%) en el Área Rural.

Respecto al año 2018, la población en edad de trabajar joven mostró un incremento de 0,6%, en el Área Urbana, 1,5%; mientras que, disminuyó en 2,8% en el Área Rural. Por región natural, creció en la Costa (1,4%) y Selva (0,5%); mientras que disminuyó en la Sierra (0,8%).

Cuadro Nº 6.1
Perú: Población en Edad de Trabajar de 14 a 29 años, según ámbito geográfico, 2007, 2018 y 2019
(Miles de personas)

Ámbito geográfico	2007	2018	2019	Incremento promedio anual 2007-2019 (Miles de personas)	Tasa de crecimiento promedio anual (%) 2007- 2019	Variación porcentual (%) 2019/2018
Total	8 346,4	8 728,9	8 780,2	36,1	0,4	0,6
% respecto a PET	41,3	36,2	35,8			
Área de residencia						
Urbana	6 146,2	6 931,7	7 034,0	74,0	1,1	1,5
% respecto a PET	40,8	35,8	35,6			
Rural	2 200,2	1 797,2	1 746,2	- 37,8	-1,9	-2,8
% respecto a PET	42,8	37,4	36,6			
Región natural						
Costa	4 533,4	4 948,5	5 015,4	40,2	0,8	1,4
% respecto a PET	40,0	35,6	35,4			
Sierra	2 703,7	2 663,5	2 642,9	-5,1	-0,2	-0,8
% respecto a PET	42,4	36,6	35,9			
Selva	1 109,3	1 116,9	1 122,0	1,1	0,1	0,5
% respecto a PET	44,8	37,9	37,5			

Fuente: Instituto Nacional de Estadística e Informática- Encuesta Nacional de Hogares.

- Participación de la población joven de 14 a 29 años

La participación de la población joven de 14 a 29 respecto al total de la población en edad de trabajar, muestra una tendencia decreciente. En el 2019, la población joven representaba el 35,8%, menor en 5,5 puntos porcentuales respecto a su participación en el 2007 (41,3%).

Gráfico Nº 6.2
Perú: Evolución de la participación de la población de 14 a 29 años en el total de la PET, 2007-2019
(Porcentaje de participación de la población de 14 a 29 años respecto al total de la población en edad de trabajar)

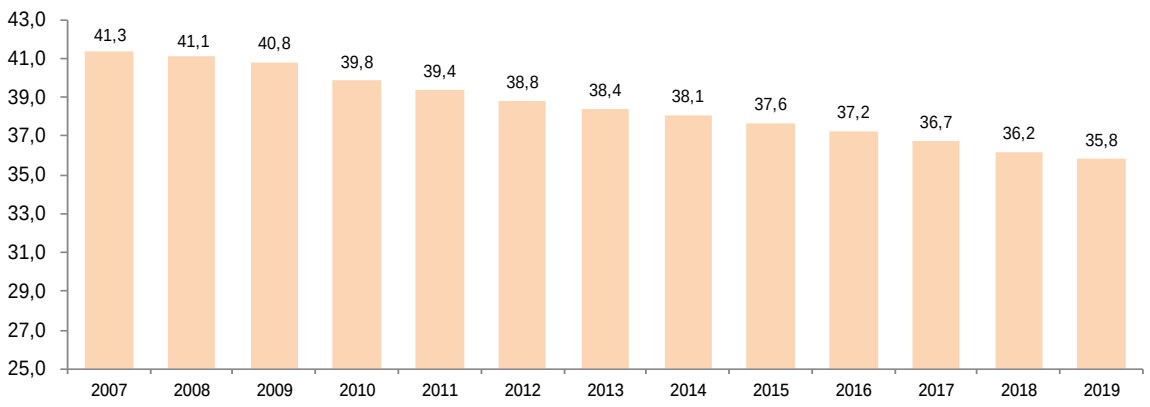

Fuente: Instituto Nacional de Estadística e Informática- Encuesta Nacional de Hogares.

Al analizar la participación de la población masculina y femenina menor de 30 años, también se observa una tendencia decreciente en ambos sexos en el periodo analizado. Entre los hombres, su participación es de 36,7%, es decir, disminuye en 5,2 puntos porcentuales respecto a lo registrado en el 2007 (41,9%) y entre las mujeres su representatividad alcanza el 35,0% (2019), menor en 5,7 puntos porcentuales respecto a lo observado en el 2007 (40,7%).

Gráfico Nº 6.3
Perú: Participación de la población masculina y femenina de 14 a 29 años, 2007 - 2019
(Porcentaje de la población de 14 a 29 años respecto del total de la población en edad de trabajar de cada sexo)

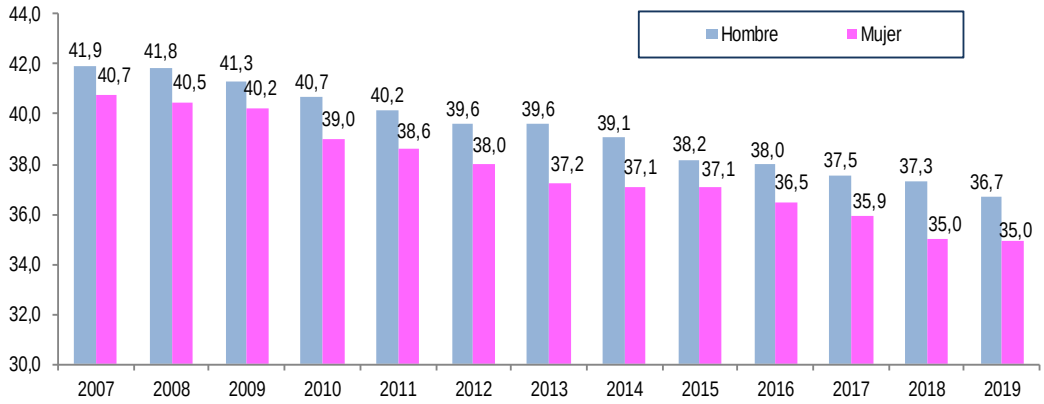

Fuente: Instituto Nacional de Estadística e Informática- Encuesta Nacional de Hogares.

6.2 Participación de la Población Económicamente Activa joven de 14 a 29 años

La fuerza laboral juvenil que es la suma de jóvenes ocupados y aquellos en busca de empleo (desempleados) muestra una tendencia decreciente en los últimos 13 años, aunque su comportamiento en el 2019 respecto del 2018 muestre una variación positiva de 1,1%. En el año 2019, la PEA juvenil ascendió a 5 millones 212 mil 700 personas, inferior al registrado en el año 2007 (5 millones 423 mil 100 personas), lo que se ve reflejado en el valor negativo de la tasa de crecimiento promedio anual, -0,3% en el periodo 2007-2019. Cabe indicar, que la participación de la PEA juvenil también muestra una menor participación, esta se ubica en 29,2%; disminuye en 7,3 puntos porcentuales respecto al 2007 (36,4%).

Por otro lado, la Población Económicamente Activa juvenil residente en el Área Urbana asciende a 4 millones 107 mil 300 personas que representan el 78,8% y muestra un crecimiento promedio anual de 0,6%; mientras que, los jóvenes residentes del Área Rural alcanzan 1 millón 105 mil 400 personas y equivale al 21,2%, los que muestran un crecimiento negativo (-3,0%).

Cuadro Nº 6.2
Perú: Población Económicamente Activa de 14 a 29 años , según ámbito geográfico, 2007 - 2019
(Miles de personas)

Ámbito geográfico	2007	2008	2009	2010	2011	2012	2013	2014	2015	2016	2017	2018	2019	Tasa de crecimiento promedio anual (%) 2007 -2019	Variación porcentual (%) 2019/2018
Total	5 423,1	5 525,4	5 534,8	5 456,9	5 419,6	5 416,4	5 374,6	5 268,3	5 139,9	5 166,5	5 188,9	5 158,6	5 212,7	-0,3	1,1
(% sobre total PEA)	36,4	36,5	35,8	34,7	34,0	33,6	32,9	32,1	31,2	30,6	30,1	29,5	29,2		
Área de residencia															
Urbana	3 824,7	3 954,8	3 996,9	3 978,9	4 014,2	4 038,2	4 064,0	3 984,5	3 878,8	3 976,5	4 032,6	4 019,4	4 107,3	0,6	2,2
Rural	1 598,4	1 570,6	1 537,9	1 478,0	1 405,4	1 378,2	1 310,6	1 283,8	1 261,2	1 190,0	1 156,3	1 139,2	1 105,4	-3,0	-3,0
Región natural															
Costa	2 851,8	2 925,9	2 950,3	2 907,3	2 897,5	2 948,8	2 894,6	2 804,7	2 763,8	2 873,3	2 887,5	2 881,5	2 945,8	0,3	2,2
Sierra	1 817,4	1 860,0	1 838,0	1 800,4	1 793,6	1 742,2	1 793,8	1 747,5	1 709,1	1 611,2	1 625,8	1 591,6	1 595,6	-1,1	0,3
Selva	753,8	739,6	746,5	749,2	728,4	725,5	686,3	716,1	667,0	682,0	675,6	685,4	671,3	-1,0	-2,1

Fuente: Instituto Nacional de Estadística e Informática- Encuesta Nacional de Hogares.

- Según sexo

De acuerdo con los resultados de la ENAHO 2019, la composición de la Población Económicamente Activa joven por sexo estaría dado por el 56,6% de hombres y 43,4% de mujeres. Asimismo, para el periodo 2007-2019, la PEA masculina y femenina muestra tasas de crecimiento negativas, -0,3% en los varones y -0,4% en las mujeres.

Considerando el área de residencia, entre la PEA joven masculina, 77,7% reside en el Área Urbana y el 22,3% en el Área Rural, y entre las mujeres, el 80,3% en el Área Urbana y el 19,7% en el Área Rural.

Cuadro Nº 6.3
Perú: Población Económicamente Activa de 14 a 29 años por sexo, según ámbito geográfico, 2007 y 2019
(Miles de personas)

Ámbito geográfico	2007		2019		Tasa de crecimiento promedio anual (%) 2007- 2019	
	Hombre	Mujer	Hombre	Mujer	Hombre	Mujer
Total	3 046,9	2 376,2	2 948,9	2 263,8	-0,3	-0,4
Área de residencia						
Urbana	2 102,5	1 722,2	2 290,0	1 817,3	0,7	0,4
Rural	944,4	654,0	658,9	446,5	-3,0	-3,1
Región natural						
Costa	1 578,3	1 273,5	1 651,7	1 294,1	0,4	0,1
Sierra	1 000,4	817,0	892,1	703,5	-1,0	-1,2
Selva	468,1	285,7	405,1	266,2	-1,2	-0,6

Fuente: Instituto Nacional de Estadística e Informática- Encuesta Nacional de Hogares.

- Según nivel educativo

Es importante señalar los cambios en la composición de la PEA joven por nivel educativo. En el año 2019, la Población Económicamente Activa de 14 a 29 años con primaria o menor nivel educativo representa el 7,3%, los que alcanzaron el nivel secundario el 51,2% y aquellos con educación superior (superior no universitaria o universitaria) el 41,5%, lo que significa que en los últimos 13 años se ha dado una disminución de 10,8 y 4,6 puntos porcentuales entre los que cuentan con primaria o menor nivel y los que alcanzaron la secundaria, en relación a lo registrado en el 2007 (18,1% y 55,8%, respectivamente); mientras que, se ha incrementado la participación de aquellos con nivel superior en 15,4 puntos, en relación a lo consignado en el 2007 (26,1%).

Gráfico Nº 6.4
Perú: Composición de la Población Económicamente Activa de 14 a 29 años por nivel educativo, 2007 y 2019
(Porcentaje)

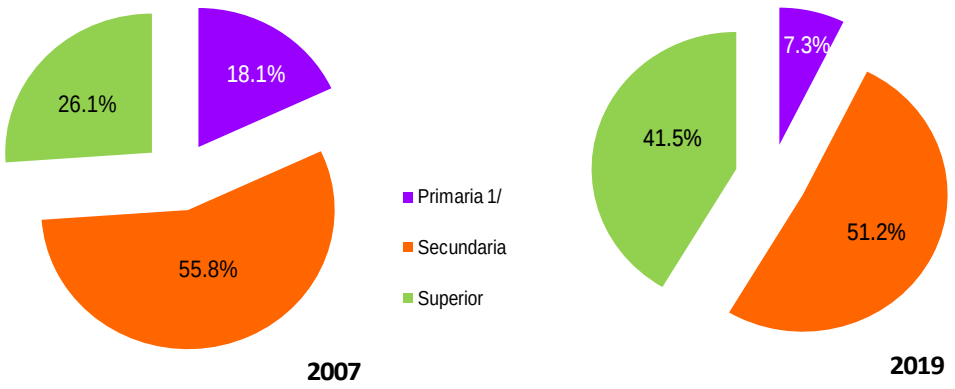

1/ Incluye sin nivel e inicial. A partir del año 2017 se incluye educación básica especial.
Fuente: Instituto Nacional de Estadística e Informática- Encuesta Nacional de Hogares.

PERÚ: TASA DE ACTIVIDAD DE LA POBLACIÓN JOVEN DE 14 A 29 AÑOS POR SEXO, SEGÚN DEPARTAMENTO, 2019

(Porcentaje)

HOMBRE

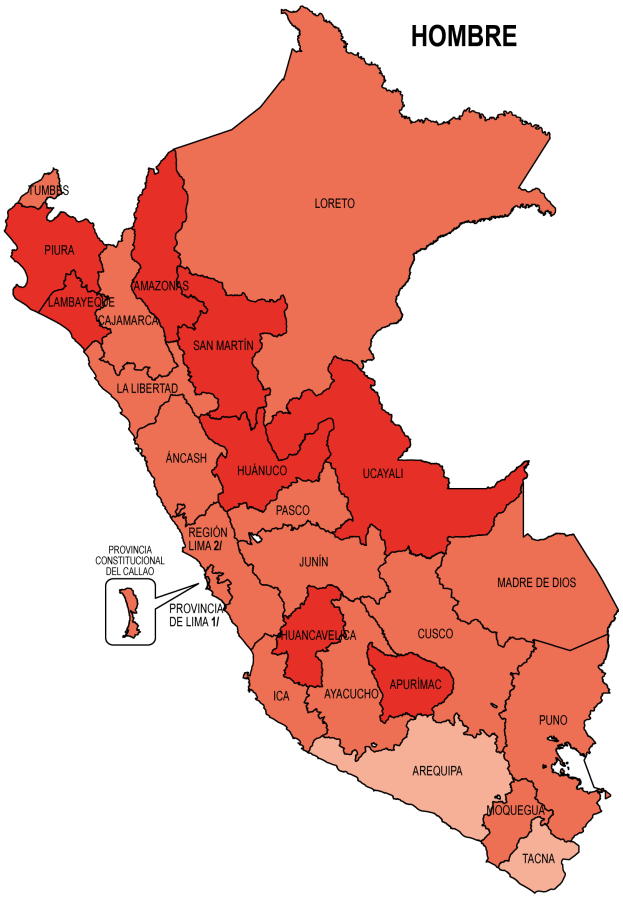

En porcentaje

- 70,0 - 77,4
- 60,0 - 69,9
- 56,2 - 59,9

MUJER

En porcentaje

- 60,0 - 64,3
- 50,0 - 59,9
- 43,4 - 49,9

1/ Comprende los 43 distritos que conforman la provincia de Lima.
2/ Comprende las provincias de: Barranca, Cajatambo, Canta, Cañete, Huaral, Huarochirí, Huaura, Oyón y Yauyos.

Fuente: Instituto Nacional de Estadística e Informática - Encuesta Nacional de Hogares.

Ley Nº 27795 - Quinta Disposición Transitoria y Final de la Ley de Demarcación y Organización Territorial: "En tanto se determina el saneamiento de los límites territoriales, conforme a la presente Ley, las delimitaciones censales y/u otros relacionados con las circunscripciones existentes son de carácter referencial".

6.3 Tasa de Actividad de la población de 14 a 29 años

La participación de la fuerza laboral juvenil ha disminuido considerablemente en los últimos años. La tasa de participación de la población joven es de 59,4%, en hombres de 65,9% y en las mujeres de 52,6%, lo que muestra una disminución a nivel total de 5,6 puntos porcentuales, en hombres de 6,3 puntos porcentuales y en las mujeres de 5,0 puntos porcentuales, todo respecto a lo observado en el año 2007 (75,0% a nivel total ,72,2% en hombres y 57,6% en mujeres.

Gráfico Nº 6.5
Perú: Tasa de actividad de la población de 14 a 29 años, según sexo, 2007 - 2019
(Porcentaje)

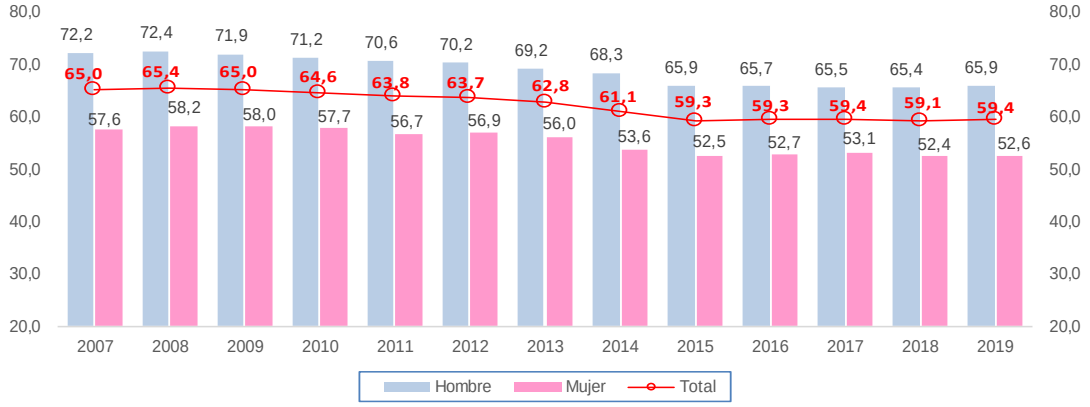

Fuente: Instituto Nacional de Estadística e Informática- Encuesta Nacional de Hogares.

6.4 Población Económicamente No Activa joven de 14 a 29 años

Los resultados de la encuesta 2019, muestran que la Población Económicamente Inactiva de 14 a 29 años se ubica en 3 millones 567 mil 500 personas y creció a una tasa promedio anual de 1,7% en el periodo 2007-2019. Asimismo, en el Área Urbana reside el 82,0% y el restante 18,0% se ubica en el Área Rural. La población inactiva residente en el Área Urbana creció a una tasa promedio anual de 1,9% y la registrada en el Área Rural en 0,5%. Por otro lado, el 58,0% de la población inactiva reside en la Costa, 29,4% en la Sierra y 12,6% en la Selva.

En el último periodo analizado, 2019 respecto al 2018, la población inactiva no mostró variación significativa a nivel nacional. Sin embargo, se observa un ligero crecimiento en el Área Urbana (0,5%); mientras que, disminuyó en el Área Rural (-2,6%). Por región natural, creció en la Selva (4,4%); mientras que disminuyó en la Sierra (2,3%), y no se registra variación significativa en la Costa.

Cuadro Nº 6.4
Perú: Población Económicamente Inactiva de 14 a 29 años, según ámbito geográfico, 2007, 2018 y 2019
(Miles de personas)

Ámbito geográfico	2007	2018	2019	Tasa de crecimiento promedio anual (%) 2007-2019	Variación porcentual (%) 2019/2018
Total	2 923,4	3 570,3	3 567,5	1,7	-0,1
Área de residencia					
Urbana	2 321,5	2 912,4	2 926,7	1,9	0,5
Rural	601,8	658,0	640,8	0,5	-2,6
Región natural					
Costa	1 681,6	2 067,0	2 069,6	1,7	0,1
Sierra	886,3	1 071,9	1 047,3	1,4	-2,3
Selva	355,5	431,5	450,6	2,0	4,4

Fuente: Instituto Nacional de Estadística e Informática-Encuesta Nacional de Hogares.

6.5 Población Económicamente Activa Ocupada joven de 14 a 29 años

La Población Económicamente Activa Ocupada de 14 a 29 años se situó en 4 millones 766 mil 200 personas en el 2019, más de tres cuartas partes de esta población joven, que representa 3 millones 679 mil 400 personas, reside en el Área Urbana (77,2%), el restante 22,8% en el Área Rural. Asimismo, el 55,0% reside en la Costa, 31,5% en la Sierra y el 13,5% en la Selva.

En el periodo 2007-2019, la población ocupada joven menor de 30 años muestra una disminución (-0,3%), lo que también se puede apreciar en el Área Rural (-3,0%); mientras que, en el Área Urbana se aprecia un crecimiento (0,7%). Al comparar el año 2019 respecto al 2018, la población ocupada joven mostró un incremento (1,1%), lo que también se reflejó en el Área Urbana (2,2%); mientras que, en el Área Rural disminuyó en 2,7%. Por región natural, se aprecia un crecimiento entre los residentes de la Costa (1,9%) y la Sierra (0,8%); a diferencia, disminuye entre los que residen en la Selva en -1,6%.

Cuadro Nº 6.5
Perú: Población ocupada de 14 a 29 años, según ámbito geográfico, 2007- 2019
(Miles de personas)

Ámbito geográfico	2007	2008	2009	2010	2011	2012	2013	2014	2015	2016	2017	2018	2019	Tasa de crecimiento promedio anual (%) 2007- 2019	Variación porcentual (%) 2019/2018
Total	4 946,7	5 061,0	5 103,8	5 018,2	4 981,0	5 003,0	4 963,3	4 855,1	4 779,8	4 725,4	4 738,5	4 716,1	4 766,2	-0,3	1,1
Área de residencia															
Urbana	3 370,8	3 521,4	3 588,3	3 564,0	3 602,8	3 650,9	3 688,5	3 599,9	3 540,5	3 554,4	3 603,9	3 599,3	3 679,4	0,7	2,2
Rural	1 575,8	1 539,6	1 515,5	1 454,2	1 378,1	1 352,2	1 274,8	1 255,2	1 239,3	1 171,0	1 134,6	1 116,8	1 086,8	-3,0	-2,7
Región natural															
Costa	2 533,8	2 611,6	2 658,5	2 604,7	2 601,5	2 665,4	2 634,2	2 537,0	2 515,7	2 569,3	2 574,3	2 573,4	2 622,3	0,3	1,9
Sierra	1 697,9	1 746,6	1 734,9	1 694,0	1 687,4	1 644,9	1 675,9	1 640,8	1 628,8	1 509,3	1 521,0	1 487,5	1 499,4	-1,0	0,8
Selva	715,0	702,8	710,4	719,5	692,1	692,7	653,2	677,3	635,4	646,8	643,2	655,2	644,6	-0,9	-1,6

Fuente: Instituto Nacional de Estadística e Informática- Encuesta Nacional de Hogares.

6.5.1 Según sexo

En el año 2019, el 57,1% de la población joven de 14 a 29 años que equivale a 2 millones 721 mil 500 personas son hombres y el 42,9% (2 millones 44 mil 700 personas) mujeres.

En el periodo 2007-2019, la población ocupada masculina y femenina disminuyeron a una tasa promedio anual de -0,2% y -0,5%, respectivamente. En el Área Urbana se aprecian crecimientos, 0,9% en hombres y 0,5% en mujeres; mientras que, en el Área Rural se muestran disminuciones, -3,0% en hombres y -3,2% en mujeres.

Cuadro Nº 6.6
Perú: Población ocupada de 14 a 29 años por sexo, según área de residencia, 2007 y 2019
(Miles de personas)

Área de residencia	2007		2019		Tasa de crecimiento promedio anual (%) 2007- 2019	
	Hombre	Mujer	Hombre	Mujer	Hombre	Mujer
Total	2 785,8	2 160,8	2 721,5	2 044,7	-0,2	-0,5
Área de residencia						
Urbana	1 855,5	1 515,4	2 072,9	1 606,6	0,9	0,5
Rural	930,4	645,5	648,6	438,2	-3,0	-3,2

Fuente: Instituto Nacional de Estadística e Informática- Encuesta Nacional de Hogares.

6.5.2 Según nivel educativo alcanzado

La participación de la población ocupada joven con educación superior se ha incrementado en el periodo analizado (2007-2019). En éste último año, el 7,7% de los jóvenes cuentan con primaria o menor nivel educativo, 51,2% alcanzo el nivel secundario y el 41,1% tiene nivel superior (no universitaria y universitaria). En tal sentido, se observa un incremento en 15,7 puntos porcentuales entre los que alcanzaron el nivel superior; mientras que, disminuye la participación de los que cuentan con primaria o menor nivel educativo y los que alcanzaron el nivel secundario, en 11,5 y 4,3 puntos porcentuales , respectivamente, en relación a su participación en el 2007 (19,2% en primaria y 55,5% en secundaria).

Gráfico Nº 6.6
Perú: Composición de la Población ocupada de 14 a 29 años según nivel educativo, 2007-2019
(Porcentaje)

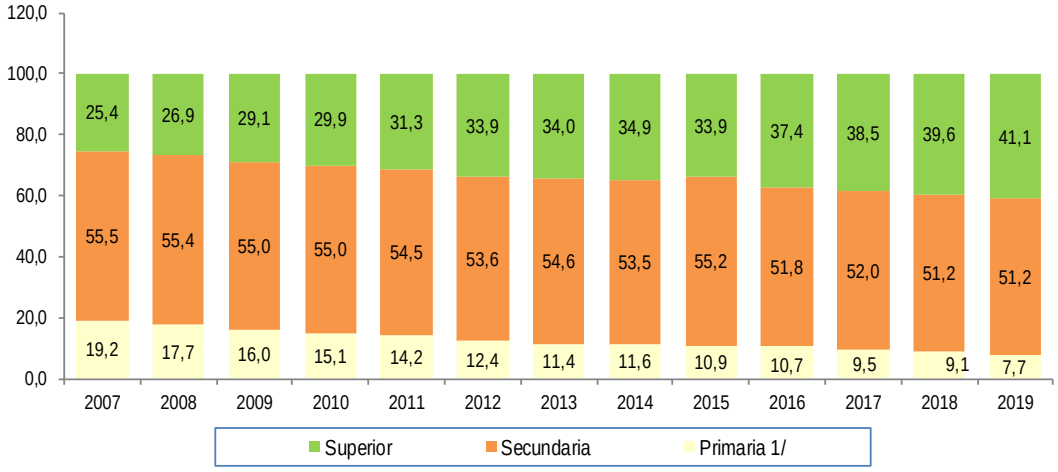

1/ Incluye sin nivel e inicial. A partir del año 2017 se incluye educación básica especial.
Fuente: Instituto Nacional de Estadística e Informática- Encuesta Nacional de Hogares.

6.5.3 Según tamaño de empresa

En el periodo 2007 -2019, se ha modificado la composición de la población ocupada joven según tamaño de empresa. En el 2019, el 69,5% de ellos realiza sus actividades en establecimientos de 1 a 10 trabajadores, valor que comparado con lo registrado en el 2007 (76,7%), muestra una disminución de 7,2 puntos porcentuales. Asimismo, podemos apreciar una mayor participación de jóvenes en empresas de 51 y más trabajadores, en el 2019 (20,6%) respecto a lo observado en el 2007 (14,3%), se aprecia un incremento en 6,3 puntos porcentuales.

Gráfico Nº 6.7
Perú: Composición de la población ocupada jóven de 14 a 29 años por tamaño de empresa, 2007 y 2019
(Porcentaje)

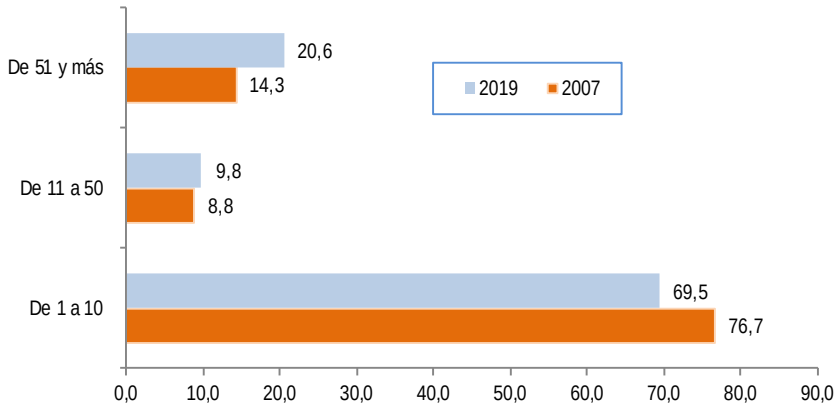

Fuente: Instituto Nacional de Estadística e Informática- Encuesta Nacional de Hogares.

6.5.4 Según ramas de actividad

La encuesta del año 2019 revela que, el 32,5% de la población ocupada joven participa en el Sector de Servicios (Intermediación Financiera, Salud, Enseñanza, Electricidad, gas y Agua, Actividades de Servicio Sociales, entre otros), 21,9% en la Agricultura, Pesca y Minería, 21,0% en Comercio, 9,4% en Manufactura, 8,8% en el sector Transportes y Comunicaciones y 6,4% en Construcción.

Gráfico Nº 6.8
Perú: Participación de la población ocupada joven de 14 a 29 años por ramas de actividad, 2019
(Porcentaje)

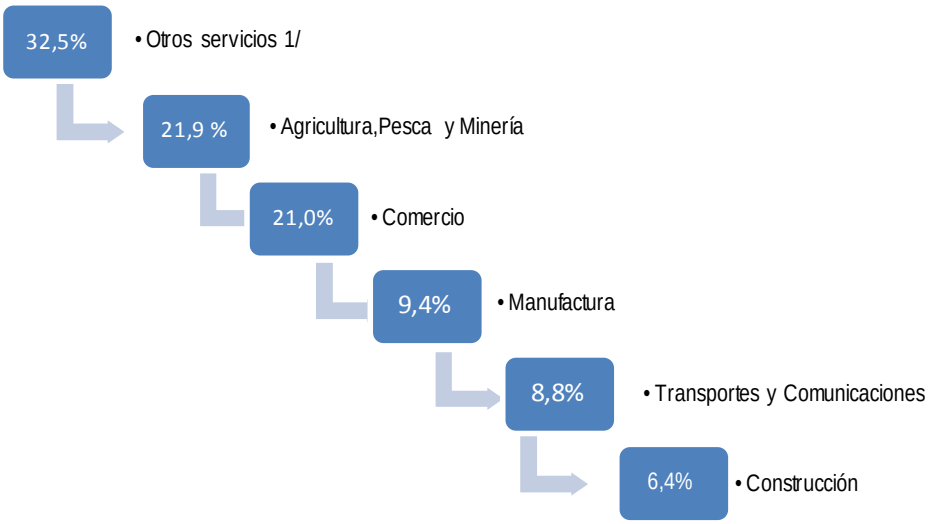

1/ Incluye: Otros Servicios lo componen las ramas de actividad de electricidad, gas y agua, intermediación financiera, actividades de servicios sociales y de salud, otras activ. de serv. Comunitarias, sociales y personales y hogares privados con servicio doméstico.
Fuente: Instituto Nacional de Estadística e Informática- Encuesta Nacional de Hogares.

6.5.5 Según categoría de ocupación

La estructura de la población ocupada joven de acuerdo a su situación en el empleo también muestra cambios, la mayor calificación de los jóvenes ha permitido que una mayor proporción de ellos, 59,0% cuente con empleos dependientes (Empleados, obreros o trabajadores del hogar) en el 2019, lo que muestra un incremento de 10,3 puntos porcentuales respecto al registrado en el 2007 (48,7%). Asimismo, se observa una menor participación de los jóvenes en empleos independientes (Empleador o patrono y trabajador independiente o cuenta propia), es así que los ocupados de 14 a 29 años en ésta condición tienen una participación de 21,1% en el 2019, disminuye su representatividad en 1,3 puntos porcentuales, respecto a lo registrado en el 2007 (22,4%).

Gráfico Nº 6.9
Perú: Población ocupada de 14 a 29 años según categoría de ocupación, 2007 y 2019
(Porcentaje)

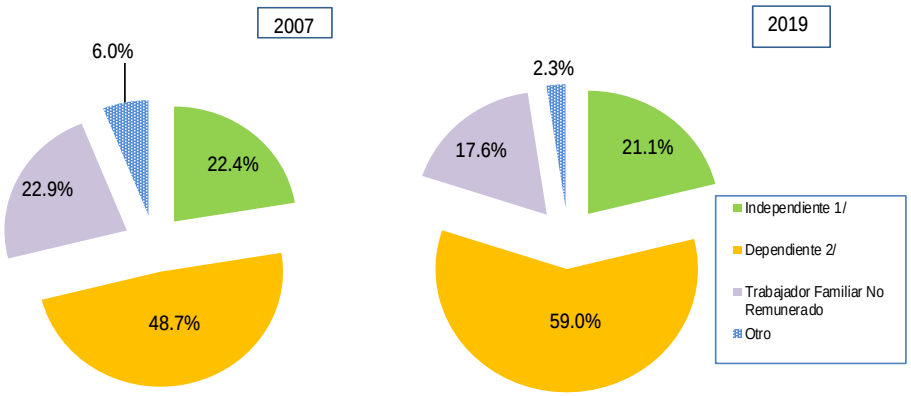

1/ Incluye: Trabajador independiente y Empleador o Patrono
2/ Incluye: Empleado, obrero y trabajador del hogar.
Fuente: Instituto Nacional de Estadística e Informática- Encuesta Nacional de Hogares.

La evolución del empleo vulnerable, que incluye a los que se encuentran en condición de trabajador independiente o cuenta propia y al trabajador familiar no remunerado, en la población joven de 14 a 29 años muestra una tendencia a la disminución. Al año 2019, el 37,3% de los jóvenes de 14 a 29 años de edad se encuentran en condición de vulnerabilidad, así también, se aprecia una disminución de 5,9 puntos porcentuales respecto a lo registrado en el 2007 (43,2%).

Gráfico Nº 6.10
Perú: Población ocupada joven de 14 a 29 años por empleo vulnerable, 2007 - 2019
(Porcentaje)

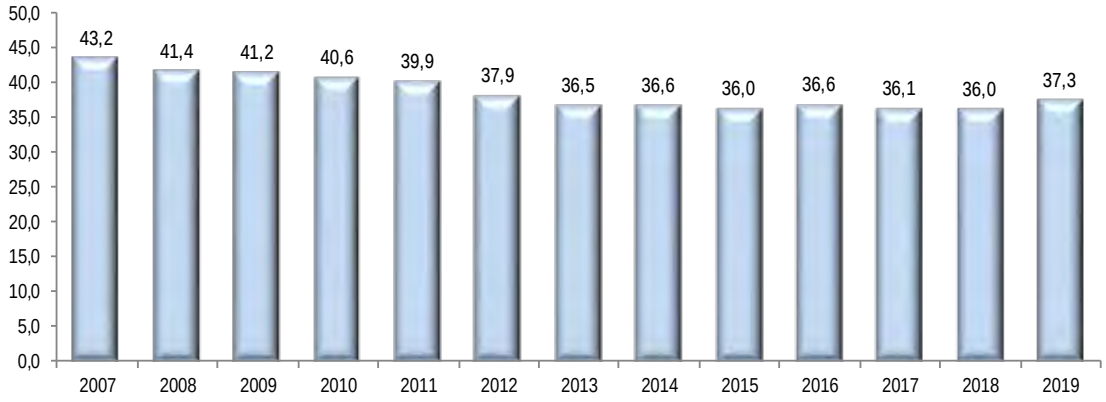

Nota: Se considera empleo vulnerable a los trabajadores independientes y a los trabajadores familiares no remunerados.
Fuente: Instituto Nacional de Estadística e Informática- Encuesta Nacional de Hogares.

6.5.6 Según empleo formal e informal

El 79,3% de los jóvenes ocupados de 14 a 29 años laboran en empleos informales, solo el 20,7% cuenta con empleos formales.

Entre el 2007-2019, la tasa de informalidad de los jóvenes mostró una tendencia a la disminución, se redujo en 9,1 puntos porcentuales respecto a lo observado en el año 2007 (88,4%). Sin embargo, entre el 2018 y 2019, la tasa de informalidad de los jóvenes registra un ligero incremento de 0,5 punto porcentual.

Gráfico Nº 6.11
Perú: Tasa de empleo formal e informal de la población ocupada joven de 14 a 29 años, 2007 - 2019
(Porcentaje)

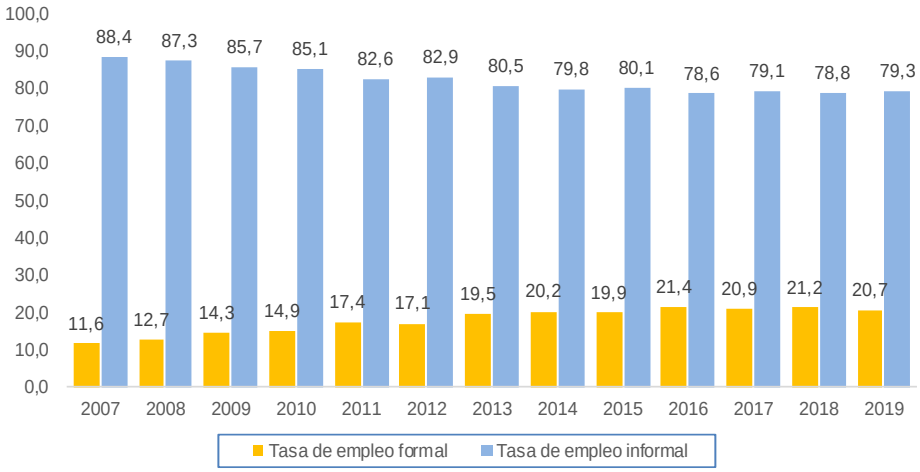

Fuente: Instituto Nacional de Estadística e Informática- Encuesta Nacional de Hogares.

6.5.7 Inclusión financiera y población ocupada de 18 a 29 años

Según resultados de la Encuesta Nacional de Hogares del año 2019, el 46,9% de los jóvenes de 18 a 29 años de edad tienen acceso a los servicios del sistema financiero formal (cuenta de ahorro, cuenta corriente, ahorro a plazo fijo, cuenta con tarjeta de crédito o tarjeta de débito). El mayor acceso al sistema financiero formal se aprecia en la población joven residente en la Provincia Constitucional del Callao (65,0%), le sigue en importancia la provincia de Lima (62,8%), Moquegua (58,6%), Arequipa (56,7%), Ica (52,3%), La Libertad (49,1%) y la región Lima (48,5%), todos ellos con porcentajes superiores al promedio nacional (46,9%). Los menores porcentajes de acceso se manifiesta en Puno (20,9%) y Apurímac (26,8%).

Gráfico Nº 6.12
Perú: Población ocupada joven de 18 a 29 años por acceso a algún servicio del sistema financiero formal, según departamento, 2019
(Porcentaje del total de ocupados en cada departamento)

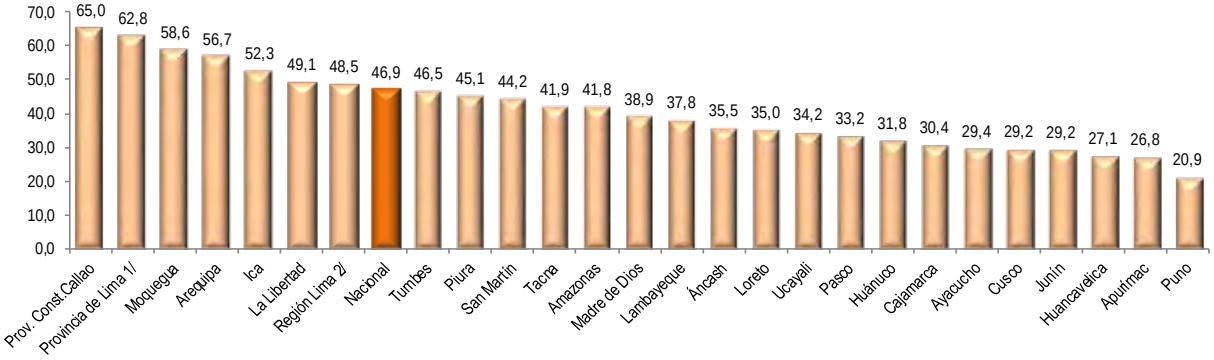

1/ Comprende los 43 distritos que conforman la provincia de Lima.
2/ Comprende las provincias de: Barranca, Cajatambo, Canta, Cañete, Huaral, Huarochiri, Huaura, Oyón y Yauyos.
Fuente: Instituto Nacional de Estadística e Informática- Encuesta Nacional de Hogares.

- Según nivel educativo

El nivel educativo de los jóvenes es una condición que discrimina notablemente el uso y acceso al sistema financiero. Es así que, entre los jóvenes con educación superior universitaria, el 69,4% accede a algún servicio del sistema financiero; mientras que entre los jóvenes con nivel primaria o menor nivel educativo, solo el 20,2% accede.

Gráfico Nº 6.13
Perú: Población ocupada joven de 18 a 29 años por acceso y uso del sistema financiero, según nivel educativo, 2015 y 2019
(Porcentaje)

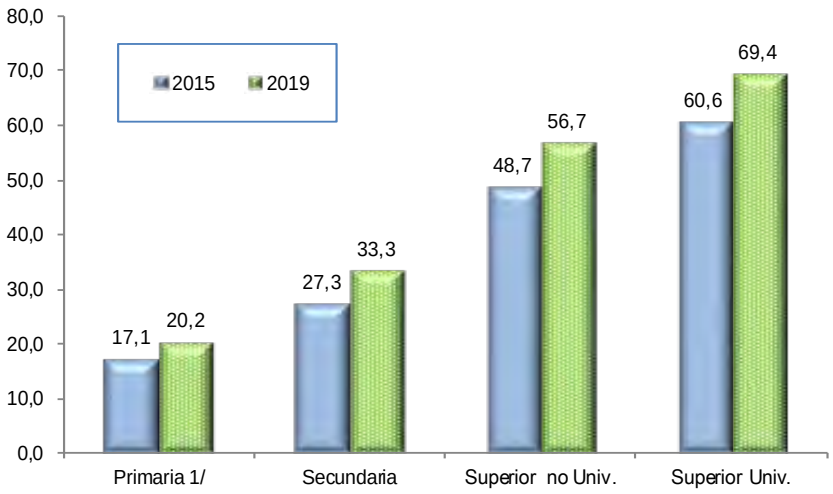

1/ Incluye sin nivel e inicial. A partir del 2017 se incluye educación básica especial.
Fuente: Instituto Nacional de Estadística e Informática- Encuesta Nacional de Hogares.

6.5.8 Los jóvenes ocupados y el acceso a Internet

Si hay un aspecto que caracteriza a los jóvenes es el acceso a Internet y su conectividad a las redes sociales y es que el crecimiento del acceso a Internet se debe precisamente a éste grupo poblacional. En nuestro país, la información disponible del año 2019, revela que el 80,3% de los jóvenes tienen acceso a Internet, porcentaje superior en 36,0 puntos porcentuales al registrado en el año 2007 (44,3%).

Gráfico Nº 6.14
Perú: Evolución del acceso a Internet de la población ocupada de 14 a 29 años, 2007-2019
(Porcentaje)

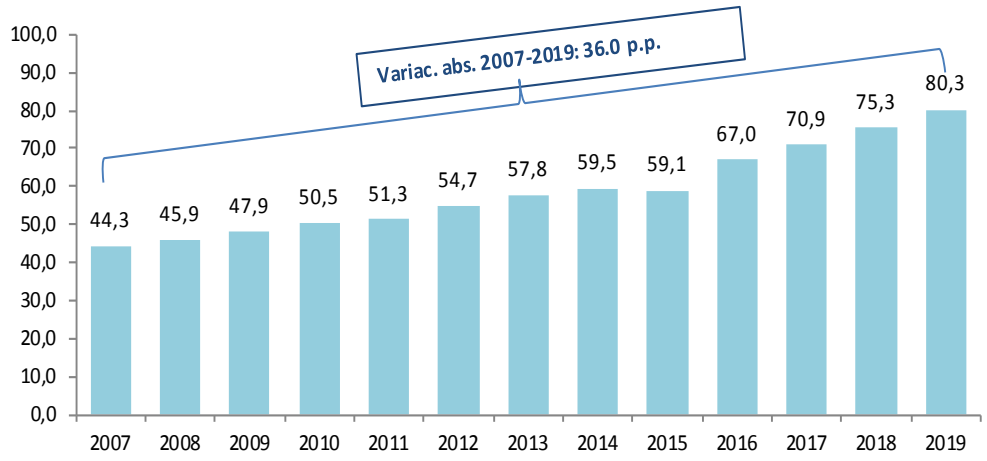

Fuente: Instituto Nacional de Estadística e Informática- Encuesta Nacional de Hogares.

De acuerdo a los resultados de la ENAHO, la provincia de Lima (95,4%) registra el mayor porcentaje de jóvenes ocupados con acceso a Internet, le siguen en importancia Ica (94,9%), la Provincia Constitucional del Callao (93,8%), Tacna (93,6%), Arequipa (92,1%), Tumbes (91,7%), Moquegua (90,8%), Región Lima (87,4%),La Libertad (86,6%), Lambayeque (86,5%), Piura (85,2%) y Madre de Dios (84,1%), todos ellos con porcentajes de acceso a Internet superior al valor nacional (80,3%).

Gráfico Nº 6.15
Perú: Población ocupada de 14 a 29 años por acceso a Internet, según departamento, 2019
(Porcentaje)

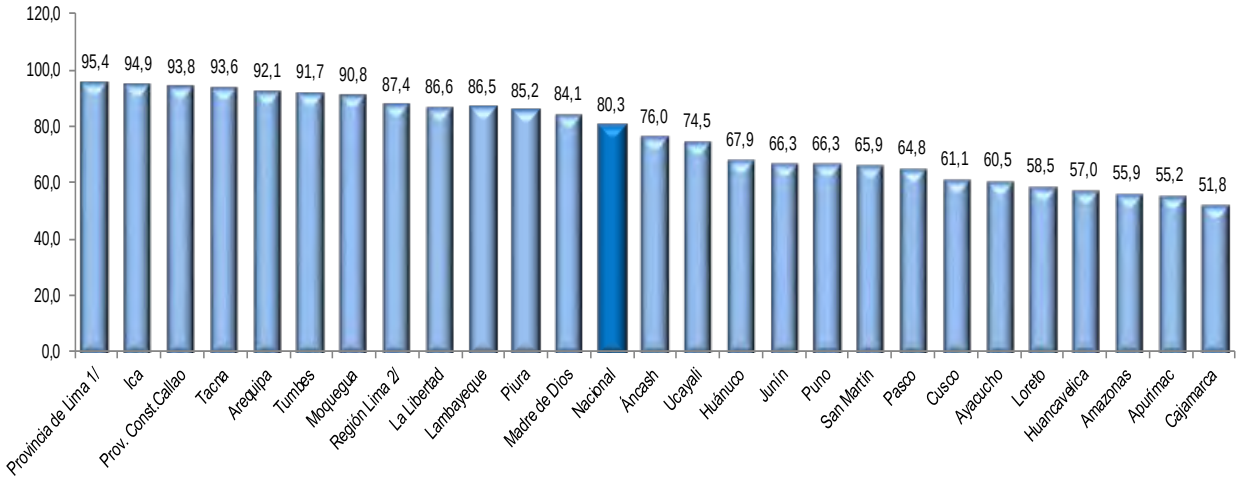

1/ Comprende los 43 distritos que conforman la provincia de Lima.
2/ Incluye las provincias de: Barranca, Cajatambo, Canta, Cañete, Huaral, Huarochirí, Huaura, Oyón y Yauyos.
Fuente: Instituto Nacional de Estadística e Informática- Encuesta Nacional de Hogares.

6.6 Población joven de 14 a 29 años desempleada y tasa de desempleo juvenil

En el año 2019, el número de jóvenes desempleados menores a 30 años asciende a 446 mil 500 personas, los hombres representan el 50,9% (227 mil 400 personas) y las mujeres el 49,1% (219 mil 100 personas). En el periodo 2007-2019, la población desempleada joven muestra una tasa de crecimiento negativo de -0,5%, lo que también se observa entre los hombres (-1,1%); mientras que, entre las mujeres no se registra cambios significativos.

Sin embargo, en el año 2019 respecto al 2018 la población desempleada joven se incrementó en 0,9%, entre los hombres el incremento fue de 1,0% y en mujeres de 0,8%. Por grupos de edad, se aprecia una disminución de 2,7% en el grupo de 14 a 24 años; mientras que se observa un incremento de 12,9% entre los de 25 a 29 años.

Cuadro Nº 6.7
Perú: Población desempleada joven de 14 a 29 años, según sexo y grupos de edad, 2007, 2018 y 2019
(Miles de personas y porcentaje)

Sexo/ Grupos de edad	2007	2018	2019	Tasa de crecimiento promedio anual (%) 2007 - 2019	Variación porcentual (%) 2019/2018
Total	476,4	442,5	446,5	-0,5	0,9
Hombre	261,0	225,1	227,4	-1,1	1,0
Mujer	215,3	217,4	219,1	0,1	0,8
Grupos de edad					
14 a 24 años	371,2	339,9	330,7	-1,0	-2,7
25 a 29 años	105,2	102,6	115,8	0,8	12,9

Fuente: Instituto Nacional de Estadística e Informática- Encuesta Nacional de Hogares.

En el año 2019, se estima en 427 mil 800 la población desempleada joven de 14 a 29 años del Área Urbana, para ese mismo año la tasa de desempleo juvenil se ubicó en 10,4%. En el periodo 2007-2019 la población desempleada joven, así como la tasa de desempleo abierto de los jóvenes de 14 a 29 años muestran una tendencia oscilante, alcanza su nivel más bajo en el 2015 (8,7%), para luego mantenerse casi constante hasta el 2019 (10,4%). Cabe señalar, que la tasa de desempleo de los jóvenes es considerablemente superior a la tasa de desempleo total del Área Urbana, estimada en 4,8% para el año 2019.

Gráfico Nº 6.16
Perú urbano: Población desempleada joven de 14 a 29 años y Tasa de desempleo, 2007- 2019
(Miles de personas y Porcentaje)

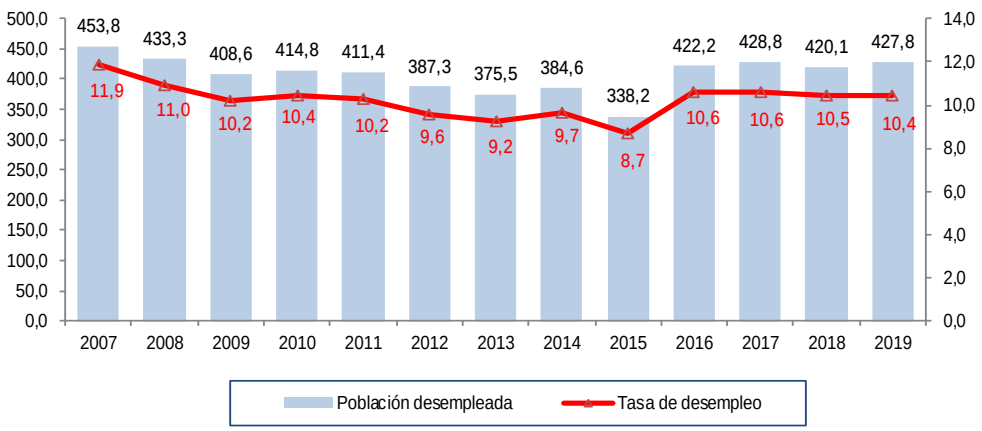

Fuente: Instituto Nacional de Estadística e Informática- Encuesta Nacional de Hogares.

La tasa de desempleo abierto de la población joven femenina mostró mayores valores que la masculina en casi todo el periodo analizado 2007 -2019. La tasa de desempleo femenino se ubicó en 11,6% y la masculina en 9,5% en el 2019 .

Gráfico Nº 6.17
Perú urbano: Tasa de desempleo de la población de 14 a 29 años , según sexo, 2007- 2019
(Porcentaje)

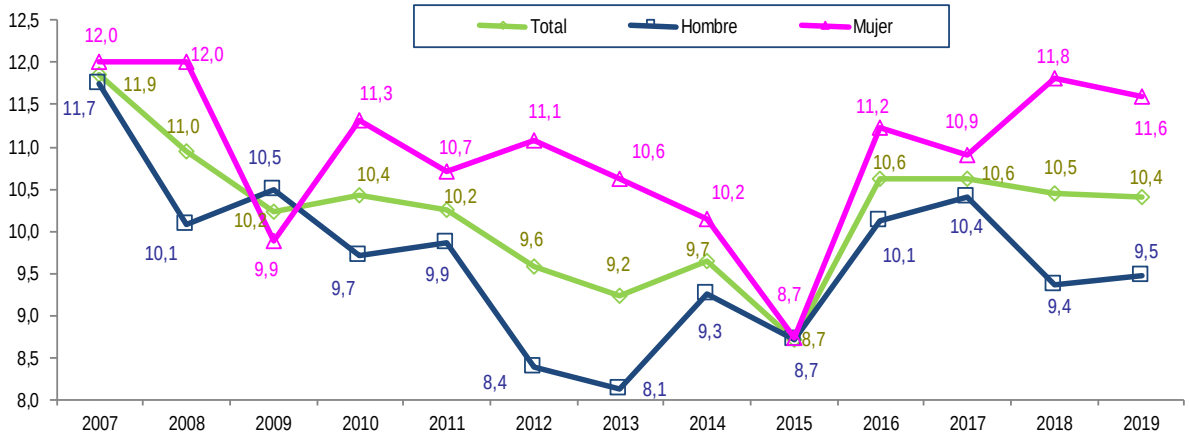

Fuente: Instituto Nacional de Estadística e Informática- Encuesta Nacional de Hogares.

Por grupos de edad, la tasa de desempleo abierto de la población joven de 14 a 24 años muestra valores superiores a los registrados por la población de 25 a 29 años, así también a lo largo del periodo analizado muestran tendencias diferentes; descendente entre el grupo de edad más jóvenes y ascendente en el otro. En el año 2019 la tasa de desempleo de la población de 14 a 24 años se ubicó en 13,1% y entre la población de 25 a 29 en 6,6%.

Gráfico Nº 6.18
Perú urbano: Tasa de desempleo de la Población de 14 a 29 años, según grupos de edad, 2007- 2019
(Porcentaje)

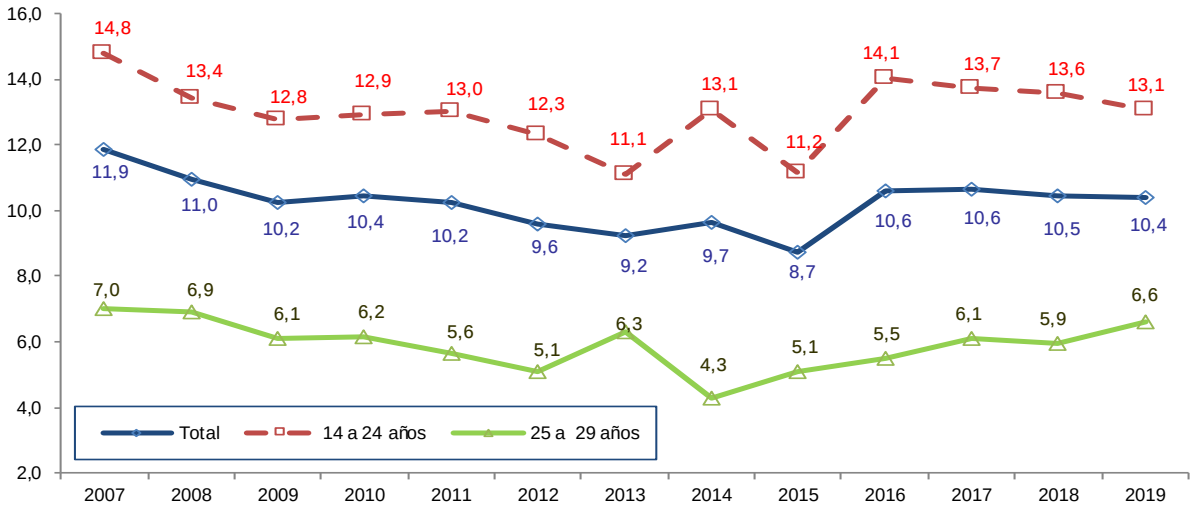

Fuente: Instituto Nacional de Estadística e Informática- Encuesta Nacional de Hogares.

VII. CARACTERÍSTICAS DE LA POBLACIÓN OCUPADA EN EMPLEO FORMAL E INFORMAL

VII. Características de la Población Ocupada en Empleo Formal e Informal

7.1 Conceptualización del empleo informal

La conceptualización adoptada sobre empleo informal es la considerada en el documento "Producción y Empleo informal en el Perú, (Cuenta Satélite de la Economía Informal 2007-2018), elaborado en el marco de las Cuentas Nacionales con año base 2007. Asimismo, se ha tomado en consideración los conceptos de sector informal y empleo informal, propuestos por la Organización Internacional del Trabajo (OIT) en la XV y XVII Conferencias Internacionales de Estadísticos del Trabajo. En este contexto, el empleo informal está referido al total de empleos que cumplen las siguientes condiciones, según la categoría de ocupación del trabajador: i) Los patronos y cuenta propia cuya unidad productiva pertenece al sector informal. ii) Los asalariados sin seguridad social financiada por su empleador. iii) Los trabajadores familiares no remunerados, independientemente de la naturaleza formal o informal de la unidad productiva donde labora."[1]

Gráfico Nº 7.1
Perú: Componentes de la Población económicamente activa informal
(Universo PEA ocupada)

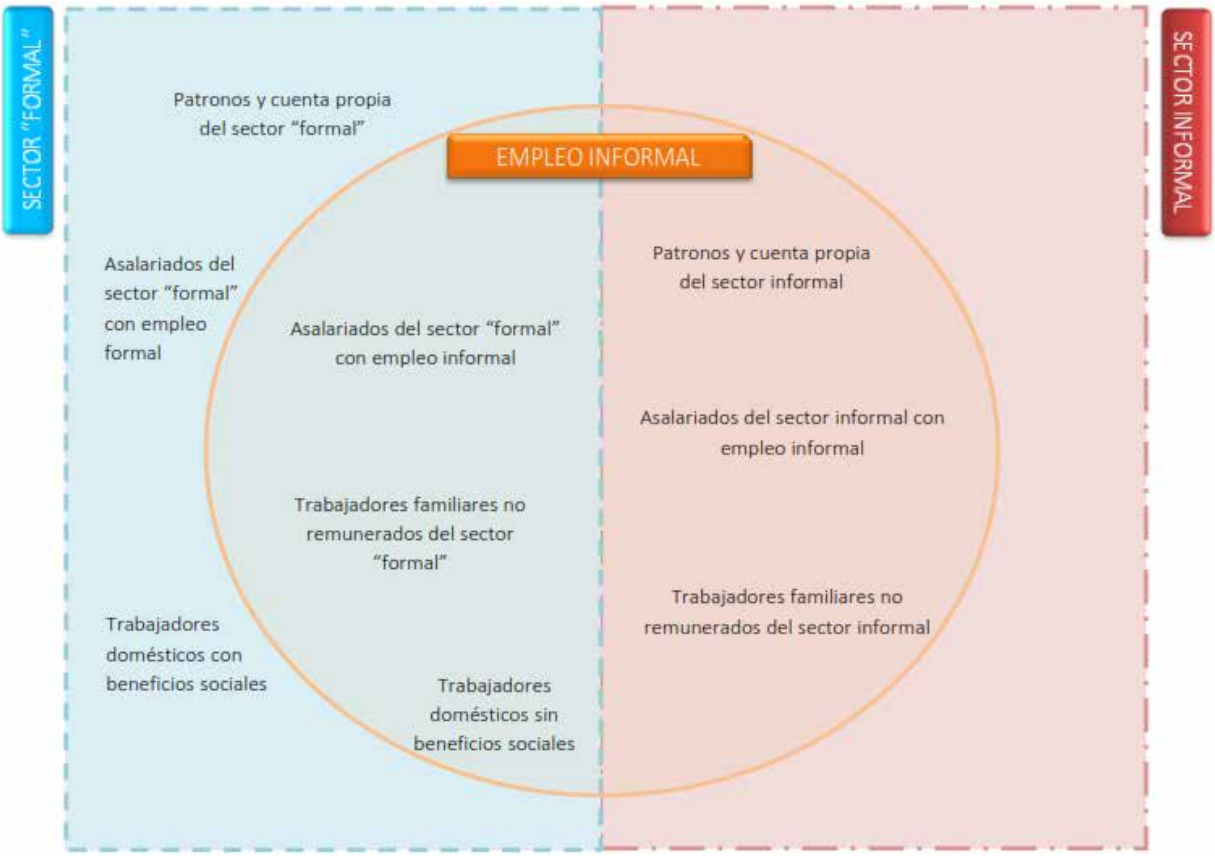

Fuente: Instituto Nacional de Estadística e Informática- Dirección Nacional de Cuentas Nacionales

1/ "Producción y Empleo Informal en el Perú (Cuenta Satélite de la Economía Informal 2007-2018)- Instituto Nacional de Estadística e Informática- Dirección Nacional de Cuentas Nacionales, octubre 2016.

7.2 Magnitud y evolución de la población ocupada en empleo formal e informal

Uno de los aspectos a considerar en el 2019 es el incremento del empleo informal (2,6%), respecto al año anterior, superior al crecimiento registrado por el empleo formal (1,0%), lo que mostraría un estancamiento de la calidad del empleo. La PEA ocupada con empleos informales es otro grupo vulnerable, su condición de precariedad laboral lo mantiene desprotegido, carecen de un contrato de trabajo, no están afiliados ni cotizan a la seguridad social.

En el año 2019, según resultados de la Encuesta Nacional de Hogares (ENAHO), la población ocupada en empleo informal alcanzó los 12 millones 462 mil 800 personas, que representan el 72,7% del total de ocupados y 4 millones 670 mil 300 personas, que equivale al 27,3%, se encuentran laborando en empleos formales de la economía.

En el periodo 2008-2019, los ocupados con empleo informal muestran una tasa de crecimiento promedio anual de 0,8%, mientras que, la PEA ocupada en empleo formal registra un incremento promedio anual de 4,1%.

Cabe señalar, que al comparar la información del año 2019 respecto al 2018 el empleo informal muestra un incremento mayor al registrado por el empleo formal.

En el Área Urbana, la informalidad se incrementó en 3,7% y el empleo formal en 0,7%. Por otro lado, en el Área Rural el empleo informal disminuyó en -0,3%; mientras que, el empleo formal se incrementó en 8,9%.

Cuadro Nº 7.1
Perú: Población ocupada por empleo formal e informal, según ámbito geográfico 2008, 2018 y 2019
(Miles de personas)

Ámbito geográfico	2008			2018			2019			Tasa de crecimiento promedio anual 2008-2019 (%)		Variación % 2019/2018	
	Total	Empleo formal	Empleo informal	Total	Empleo formal	Empleo informal	Total	Empleo formal	Empleo informal	Empleo formal	Empleo informal	Empleo formal	Empleo informal
Total	14 459,6	3 012,7	11 446,9	16 776,5	4 623,9	12 152,6	17 133,1	4 670,3	12 462,8	4,1	0,8	1,0	2,6
Área de residencia													
Urbana	10 303,6	2 869,1	7 434,5	13 008,7	4 456,9	8 551,8	13 360,2	4 488,6	8 871,6	4,2	1,6	0,7	3,7
Rural	4 156,0	143,6	4 012,4	3 767,8	167,0	3 600,8	3 772,9	181,8	3 591,1	2,2	- 1,0	8,9	- 0,3
Región natural													
Costa	7 651,3	2 153,0	5 498,3	9 199,4	3 390,6	5 808,8	9 406,5	3 352,8	6 053,8	4,1	0,9	- 1,1	4,2
Sierra	4 917,7	625,3	4 292,4	5 403,6	905,4	4 498,2	5 511,7	949,0	4 562,7	3,9	0,6	4,8	1,4
Selva	1 890,6	234,4	1 656,2	2 173,4	327,9	1 845,5	2 214,8	368,6	1 846,3	4,2	1,0	12,4	0,0

Fuente: Instituto Nacional de Estadística e Informática- Encuesta Nacional de Hogares.

En el periodo analizado, la tasa de empleo formal mostró una tendencia creciente. En el año 2019 se situó en 27,3%, registrando un incremento de 6,5 puntos porcentuales respecto del año 2008 (20,8%). Mientras que, la tasa de empleo informal, se ubicó en 72,7% (2019), disminuye en la misma proporción que el incremento del empleo formal, respecto al año 2008 (79,2%).

Gráfico Nº 7.2
Perú: Tasa de empleo formal e informal, 2008 - 2019
(Porcentaje)

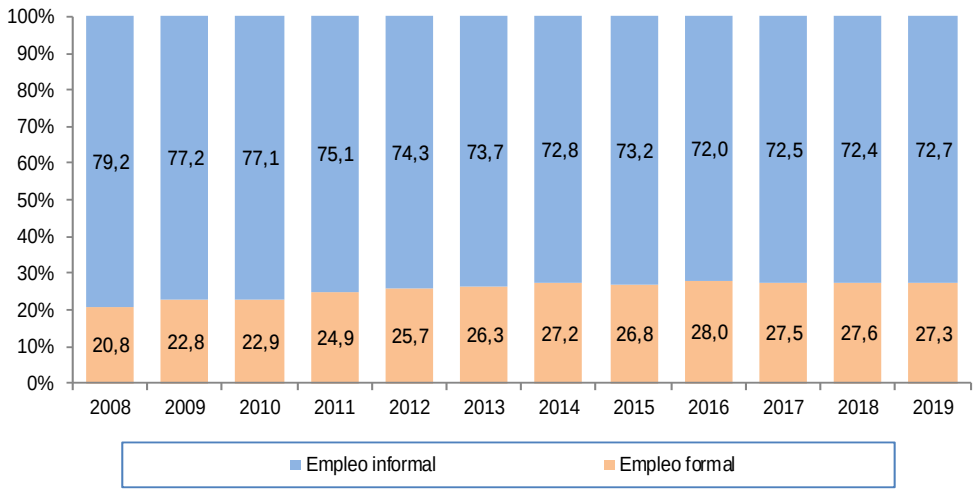

Fuente: Instituto Nacional de Estadística e Informática- Encuesta Nacional de Hogares.

- **Según ámbito geográfico**

De acuerdo al ámbito geográfico, la información del año 2019 muestra que la tasa de empleo informal de los residentes en la Costa (64,4%) y los del Área Urbana (66,4%) presentan menores valores, en comparación con las tasas de los residentes en el Área Rural (95,2%), Selva (83,4%) y Sierra (82,8%).

Gráfico Nº 7.3
Perú: Tasa de empleo informal, según ámbito geográfico, 2008 - 2019
(Porcentaje)

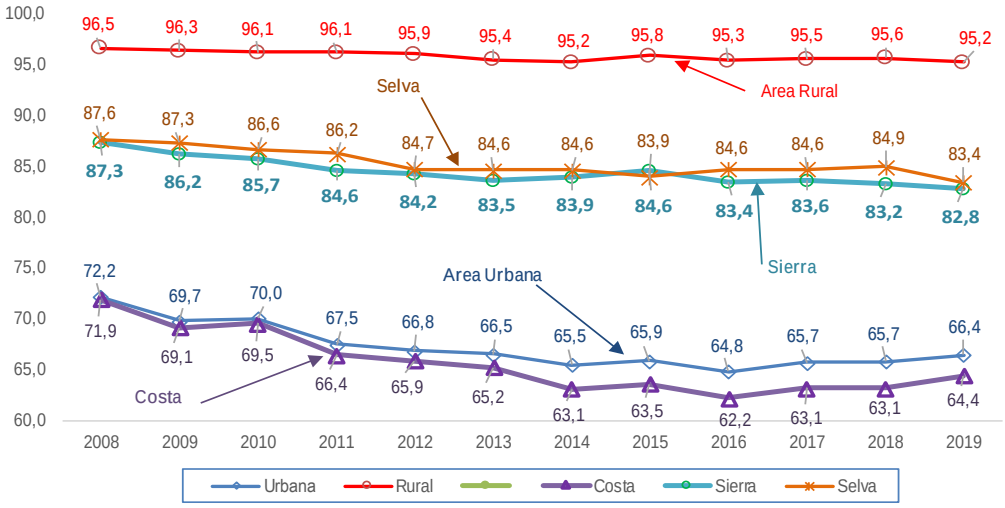

Fuente: Instituto Nacional de Estadística e Informática- Encuesta Nacional de Hogares.

- **Según departamento**

En el año 2019, los departamentos con tasas de empleo informal inferiores al promedio nacional (72,7%) fueron: la Provincia Constitucional del Callao (57,8%), provincia de Lima (58,7%), Ica (61,4%), Moquegua (65,4%) y Arequipa (66,2%). Por otro lado, aquellos con altos porcentaje de informalidad son los departamentos de Cajamarca (87,9%) y Huancavelica (92,0%).

Gráfico Nº 7.4
Perú: Tasa de empleo informal, según departamento, 2019
(Porcentaje)

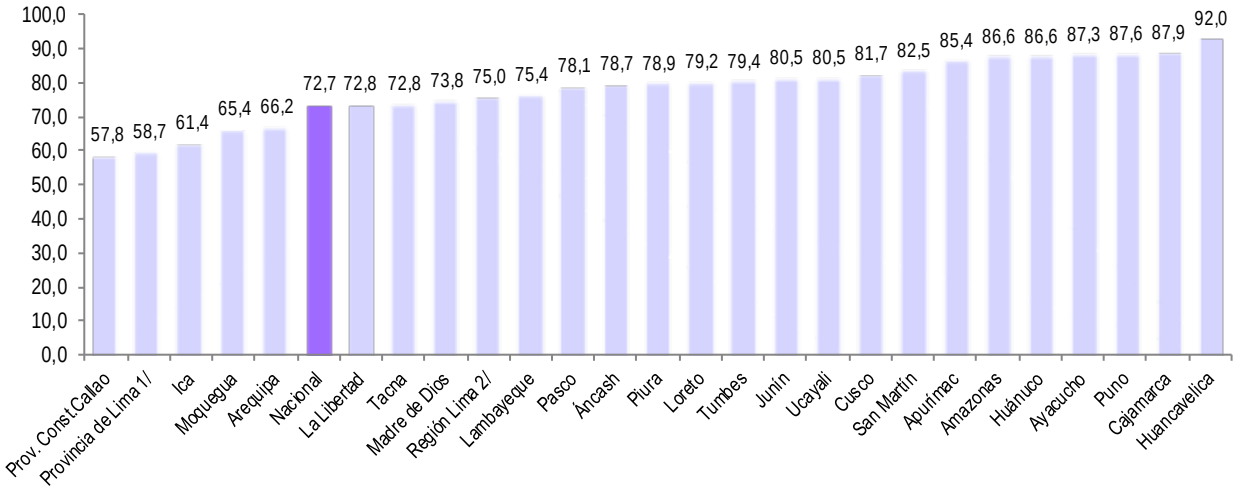

1/ Comprende los 43 distritos que conforman la provincia de Lima.
2/ Comprende las provincias de: Barranca, Cajatambo, Canta, Cañete, Huaral, Huarochirí, Huaura, Oyón y Yauyos.
Fuente: Instituto Nacional de Estadística e Informática- Encuesta Nacional de Hogares.

7.3 Características sociodemográficas de la población ocupada en empleo formal e informal

7.3.1 Según sexo

La tasa de empleo informal de la PEA ocupada masculina se situó en 70,3% y la femenina en 75,8%. En el periodo analizado 2008-2019 la tasa de empleo informal disminuyó en 5,4 puntos porcentuales en la PEA ocupada masculina y en 7,8 puntos porcentuales en la femenina. Sin embargo, al comparar la información del 2019 respecto al año anterior, se aprecia un incremento, 0,2 punto porcentual en la PEA ocupada femenina; y en 0,5 punto porcentual en la masculina.

Gráfico Nº 7.5
Perú: Tasa de empleo informal, según sexo, 2008 -2019
(Porcentaje)

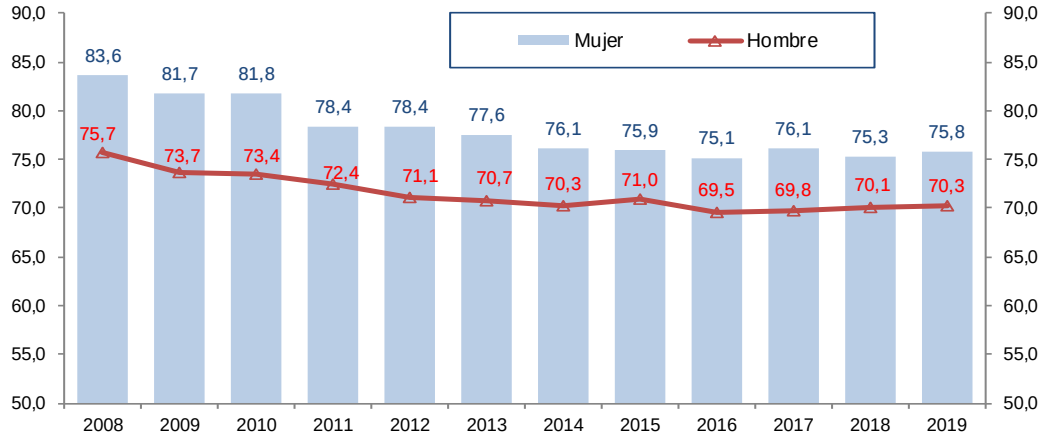

Fuente: Instituto Nacional de Estadística e Informática- Encuesta Nacional de Hogares.

En el año 2019, la PEA ocupada masculina en empleo informal se situó en 6 millones 715 mil 900 personas, registrando una tasa de crecimiento promedio anual de 0,8% en el periodo analizado. Por otro lado, la PEA ocupada masculina en empleo formal ascendió a 2 millones 833 mil 400 personas y creció a una tasa promedio anual de 3,3%.

PERÚ: TASA DE EMPLEO INFORMAL POR SEXO, SEGÚN DEPARTAMENTO, 2019
(Porcentaje)

1/ Comprende los 43 distritos que conforman la provincia de Lima.
2/ Comprende las provincias de: Barranca, Cajatambo, Canta, Cañete, Huaral, Huarochirí, Huaura, Oyón y Yauyos.

Fuente: Instituto Nacional de Estadística e Informática - Encuesta Nacional de Hogares.

Ley Nº 27795 - Quinta Disposición Transitoria y Final de la Ley de Demarcación y Organización Territorial: "En tanto se determina el saneamiento de los límites territoriales, conforme a la presente Ley, las delimitaciones censales y/u otros relacionados con las circunscripciones existentes son de carácter referencial".

Asimismo, la PEA ocupada femenina informal se situó en 5 millones 746 mil 900 personas y creció a una tasa promedio anual de 0,8% y la PEA femenina formal alcanzó 1 Millón 836 mil 900 personas y tuvo una tasa de crecimiento de 5,4%.

Cuadro Nº 7.2
Perú: Población ocupada por empleo formal e informal, según sexo y área de residencia, 2008 y 2019
(Miles de personas y porcentaje)

Sexo / área de residencia	2008					2019					Tasa de crecimiento 2008- 2019	
	Total	Empleo formal	Tasa de empleo formal (%)	Empleo informal	Tasa de empleo informal (%)	Total	Empleo formal	Tasa de empleo formal (%)	Empleo informal	Tasa de empleo informal (%)	Empleo formal	Empleo informal
Hombre												
Total	8 151,0	1 980,2	24,3	6 170,8	75,7	9 549,3	2 833,4	27,3	6 715,9	70,3	3,3	0,8
Urbana	5 772,5	1 867,0	32,3	3 905,5	67,7	7 364,4	2 705,0	33,6	4 659,4	63,3	3,4	1,6
Rural	2 378,5	113,2	4,8	2 265,3	95,2	2 184,9	128,4	4,8	2 056,5	94,1	1,2	-0,9
Mujer												
Total	6 308,6	1 032,5	16,4	5 276,1	83,6	7 583,8	1 836,9	24,2	5 746,9	75,8	5,4	0,8
Urbana	4 531,1	1 002,1	22,1	3 529,0	77,9	5 995,8	1 783,5	29,7	4 212,2	70,3	5,4	1,6
Rural	1 777,5	30,4	1,7	1 747,1	98,3	1 588,0	53,4	3,4	1 534,6	96,6	5,2	-1,2

Fuente: Instituto Nacional de Estadística e Informática- Encuesta Nacional de Hogares.

7.3.2 Según sexo y grupos de edad

Los jóvenes de 14 a 24 años muestran altas tasas de informalidad, de cada 100 ocupados jóvenes 87 son informales, entre las mujeres 88 de cada 100 y en los hombres 86.

Por otro lado, los jóvenes adultos de 25 a 44 años presentan menores niveles de informalidad (68,8%), al considerar el sexo se observan diferencias, 66,8% es la tasa entre los hombres y 71,4% en las mujeres, existe una diferencia de 4,6 puntos porcentuales entre ambos. Asimismo, la informalidad en el grupo de edad de 45 y más años se ubicó en 71,3%, tal como se aprecia en los demás grupos de edad, es más alta en mujeres (75,9%) que en hombres (67,4%).

Gráfico Nº 7.6
Perú: Población ocupada con empleo informal, según sexo y grupos de edad, 2019
(Porcentaje)

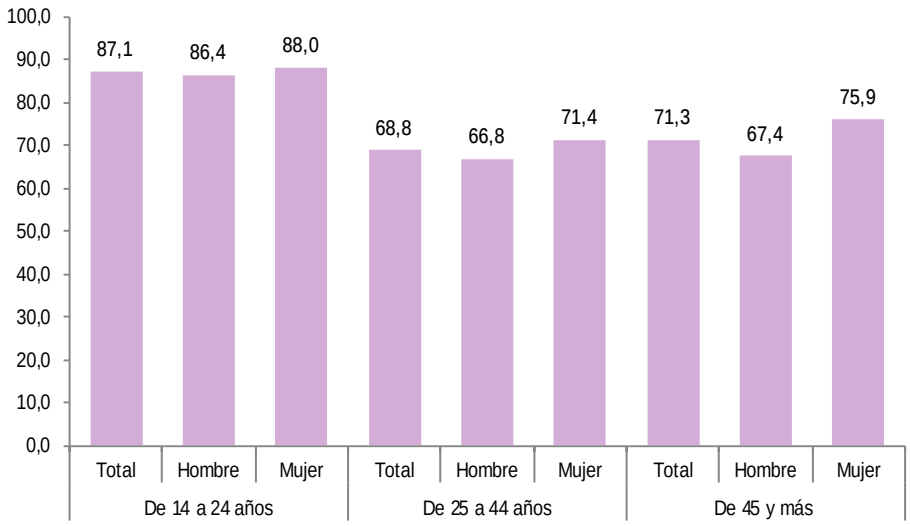

Fuente: Instituto Nacional de Estadística e Informática- Encuesta Nacional de Hogares.

7.3.3 Según nivel educativo

La informalidad afecta más a los menos calificados, así el 94,0% de los ocupados con educación primaria o menor nivel registran mayor incidencia de empleo informal, entre las mujeres este porcentaje se ubicó en 95,4% y en los varones, 92,6%. A diferencia, entre los ocupados más calificados, la incidencia de la informalidad es menor, 40,4% en aquellos que cuentan con educación universitaria, 40,9% entre las mujeres y 40,1% en los hombres.

Cuadro Nº 7.3
Perú: Población ocupada con empleo informal por sexo, según nivel educativo, 2018 y 2019
(Porcentaje)

Nivel educativo	2018			2019		
	Total	Hombre	Mujer	Total	Hombre	Mujer
Total	72,4	70,1	75,3	72,7	70,3	75,8
Primaria 1/	93,7	92,7	94,5	94,0	92,6	95,4
Secundaria	79,9	77,3	84,0	80,7	78,3	84,7
Sup. No Universitaria	53,4	50,9	56,4	54,6	50,4	59,5
Sup. Universitaria	40,0	39,8	40,3	40,4	40,1	40,9

1/ Incluye sin nivel e inicial. A partir del 2017 incluye educación básica especial.
Fuente: Instituto Nacional de Estadística e Informática- Encuesta Nacional de Hogares.

7.4 Características económicas de la población ocupada en empleo informal

La informalidad afecta a un segmento muy importante de la fuerza laboral, a los ocupados en situación de pobreza (94,3%). Además, el empleo informal es más frecuente en ciertos sectores económicos como Agricultura, Pesca y Minería (93,6%), Transportes y Comunicaciones (81,3%), Construcción (80,2%) y Comercio (72,6%).

Por otro lado, el empleo informal se concentra en empresas de 1 a 10 trabajadores (89,3%) y en empresas de 11 a 50 trabajadores (55,3%).

El análisis de la estructura del empleo según categoría ocupacional revela que la mayor parte del empleo informal proviene de los trabajadores familiares no remunerados (100,0%), trabajadores del hogar (88,6%) e independientes (85,7%).

Cuadro Nº 7.4
Perú: Población ocupada en empleo informal, según principales características, 2008, 2018 y 2019
(Porcentaje)

Rama de actividad	Empleo informal			Categoría de ocupación	Empleo informal		
	2008	2018	2019		2008	2018	2019
Total	79,2	72,4	72,7				
Agricultura/Pesca/Minería	96,4	94,0	93,6				
Manufactura	72,1	61,9	64,2	Independiente 2/	88,3	85,6	85,7
Construcción	81,6	77,4	80,2	Dependiente 3/	62,1	53,8	54,4
Comercio	80,7	73,0	72,6	Trabajador Familiar no remunerado	100,0	100,0	100,0
Transportes y Comunicaciones	84,4	80,8	81,3	Trabajador del hogar	98,5	91,7	88,6
Otros Servicios 1/	62,1	54,5	55,1				

Tamaño de empresa	Empleo informal			Condición de pobreza	Empleo informal		
	2008	2018	2019		2008	2018	2019
De 1 a 10 trabajadores	92,4	85,3	89,3				
De 11 a 50 trabajadores	68,1	50,5	55,3	Pobre	94,9	94,0	94,3
De 51 y más	30,3	17,6	19,9	No pobre	71,1	67,8	68,2

1/ Incluye: las ramas de actividad de Electricidad, Gas y Agua, Intermediación Financiera, Actividades de Servicios Sociales y de Salud, otras activ. de serv. Comunitarias, Sociales y Personales y Hogares Privados con Servicio Doméstico.
2/ Incluye: trabajdor independiente y empleador o Patrono.
3/ Incluye: Empleado y obrero.
Fuente: Instituto Nacional de Estadística e Informática- Encuesta Nacional de Hogares.

7.4.1 Según condición socioeconómica

La informalidad afecta a la población más pobre. El 97,1% de los ocupados del I quintil o quintil más pobre tienen empleos informales; mientras que, en el V quintil (quintil más rico) el porcentaje de empleos informales desciende a 44,5%.

Al comparar la informalidad del año 2019 respecto del año anterior, se puede apreciar que ésta afecto más a la población ocupada del IV quintil, donde el empleo informal se incrementó en 2,4 puntos porcentuales.

Cuadro Nº 7.5
Perú: Población ocupada por empleo informal, según quintiles, 2018 y 2019
(Miles de personas y porcentaje)

Quintiles	2018		2019	
	Miles de personas	Tasa de empleo informal (%)	Miles de personas	Tasa de empleo informal (%)
Total	12 152,6	72,4	12 462,8	72,7
I quintil	2 964,5	97,1	2 989,6	97,1
II quintil	2 753,4	88,0	2 832,0	88,3
III quintil	2 592,0	77,7	2 577,4	76,1
IV quintil	2 204,4	62,5	2 367,1	64,9
V quintil	1 638,3	43,9	1 696,6	44,5

Fuente: Instituto Nacional de Estadística e Informática- Encuesta Nacional de Hogares.

VIII. CARACTERÍSTICAS DE LA POBLACIÓN DESEMPLEADA

VIII. Características de la Población Desempleada

En el año 2019, la población desempleada ascendió a 697 mil 400 personas, de las cuales 671 mil 300, que representa el 96,3%, residen en el Área Urbana y el restante 3,7% (26 mil personas) en el Área Rural.

En el periodo 2007-2019 la población desempleada total y la residente en el Área Urbana no mostró crecimiento significativo; mientras que, en el Área Rural creció en 2,3%. Al comparar la información registrada en el 2019 respecto al año 2018, se aprecia un crecimiento de 1,6%.

Cuadro Nº 8.1
Perú: Población desempleada, según área de residencia, 2007 - 2019
(Miles de personas)

Área de residencia	2007	2008	2009	2010	2011	2012	2013	2014	2015	2016	2017	2018	2019	Tasa de crecimiento promedio anual (%) 2007- 2019	Variación porcentual (%) 2019/2018
Total	709,3	697,2	688,9	645,5	641,4	600,3	643,6	599,5	579,1	706,6	704,8	686,3	697,4	0,1	1,6
Área de residencia															
Urbana	675,0	657,7	658,3	611,2	604,1	566,9	591,6	563,9	549,0	676,5	675,1	655,0	671,3	0,0	2,5
Rural	34,3	39,6	30,6	34,3	37,3	33,4	52,0	35,6	30,1	30,1	29,7	31,2	26,0	2,3	-16,6

Fuente: Instituto Nacional de Estadística e Informática- Encuesta Nacional de Hogares.

8.1 Características de la población desempleada

8.1.1 Población desempleada según sexo, grupos de edad y nivel educativo

Según resultados de la encuesta 2019, del total de la población desempleada del país (697 mil 400 personas), el 49,1% (342 mil 200) son varones y el 50,9% (355 mil 200) mujeres.

En el período 2007-2019, la población desempleada masculina disminuyó a una tasa promedio anual de -0,4%; mientras que, la femenina no mostró crecimiento significativo. Por otro lado, se observa tasas de crecimiento en la población de 25 a 44 años (0,8%) y en los de 45 y más años (0,3%); mientras que, se registra crecimiento negativo en los jóvenes de 14 a 24 años (-1,0%).

Al comparar la información del 2019 respecto al año anterior, se aprecia un incremento de 2,9% en las mujeres y de 0,4% en los hombres. Por grupos de edad, se registra incrementos en los 25 a 44 años (7,5%) y los de 45 y más años (1,8%); mientras que disminuye en los de 14 a 24 años (2,7%).

Cuadro Nº 8.2
Perú: Población desempleada, según sexo y grupos de edad, 2007, 2018 y 2019
(Miles de personas)

Sexo y grupos de edad	2007	2018	2019	Tasa de crecimiento promedio anual (%) 2007- 2019	Variación porcentual (%) 2019/2018
Total	709,3	686,3	697,4	-0,1	1,6
Sexo					
Hombre	360,5	341,0	342,2	-0,4	0,4
Mujer	348,8	345,3	355,2	0,1	2,9
Grupos de edad					
De 14 a 24 años	371,2	339,9	330,7	-1,0	-2,7
De 25 a 44 años	240,5	246,5	265,0	0,8	7,5
De 45 y más años	97,7	99,9	101,7	0,3	1,8

Fuente: Instituto Nacional de Estadística e Informática- Encuesta Nacional de Hogares.

Por grupos de edad, la población desempleada está compuesta en su mayoría por jóvenes de 14 a 24 años (47,4%), seguido por los adultos de 25 a 44 años (38,0%) y por los de 45 y más años de edad (14,6%).

Entre los años 2007 y 2019, la composición de la población desempleada por grupos de edad se modificó. La participación de la población joven desempleada de 14 a 24 años disminuyó en 4,9 puntos porcentuales; mientras que, se incrementó en los grupos de 25 a 44 años y en los de 45 y más años en 4,1 y 0,8 puntos porcentuales, respectivamente.

Gráfico Nº 8.1
Perú: Composición de la población desempleada, según grupos de edad, 2007 y 2019
(Porcentaje)

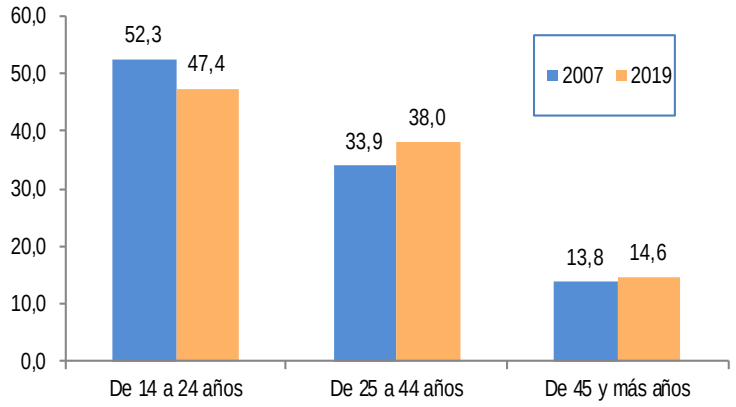

Fuente: Instituto Nacional de Estadística e Informática- Encuesta Nacional de Hogares.

De acuerdo al nivel educativo alcanzado, el 48,4% de los desempleados tienen algún año de educación secundaria, el 42,8% educación superior (universitaria y no universitaria) y el 8,9% primaria o menor nivel.

Entre el período 2007-2019, la proporción de población desempleada con educación superior (universitaria y no universitaria) se incrementó en 6,3 puntos porcentuales, al pasar de 36,5% en el 2007 a 42,8% en el 2019; mientras que, la población con educación primaria o menor nivel disminuyó en 2,6 puntos porcentuales, al pasar de 11,5% en el 2007 a 8,9% en el 2019.

Gráfico Nº 8.2
Perú: Composición de la población desempleada según nivel educativo, 2007 y 2019
(Porcentaje)

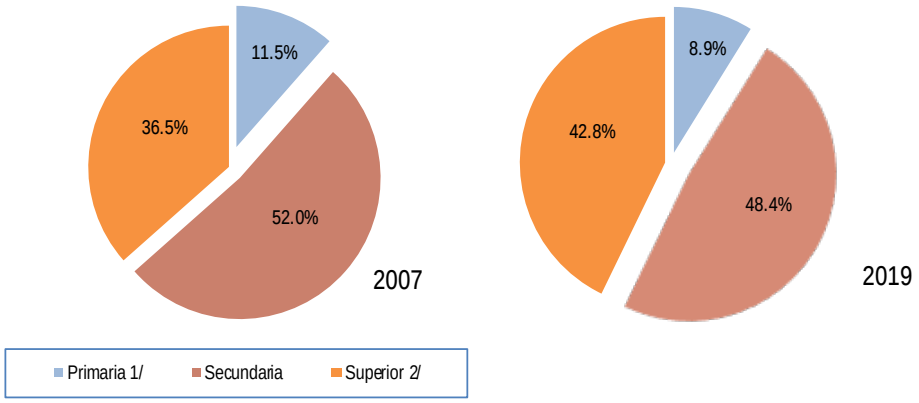

1/ Incluye sin nivel e inicial. A partir del 2017 se incluye la educación básica especial.
2/ Incluye: Superior universitaria y no universitaria.
Fuente: Instituto Nacional de Estadística e Informática- Encuesta Nacional de Hogares.

8.1.2 Población desempleada por estado civil o conyugal

La población desocupada es mayoritariamente soltero/a, le sigue a una distancia considerable los convivientes, casados y los que alguna vez estuvieron unidos/as (divorciado/a, separado/a o viudo/a).

La información del 2019 revela que el 61,6% de los desempleados/as son solteros/as, 16,3% son convivientes, 12,2% son casados/as, y 9,9% estuvieron alguna vez unidos /as.

Por otro lado, también se observa que en el periodo 2007-2019 se ha modificado su composición por estado civil o conyugal. Se observa el incremento de participación de la PEA desocupada en condición de convivientes y los que estuvieron alguna vez unidos/as; mientras que, se reduce la participación de los casados/as y solteros/as.

Gráfico Nº 8.3
Perú: Población desempleada, según estado civil o conyugal, 2007 y 2019
(Porcentaje)

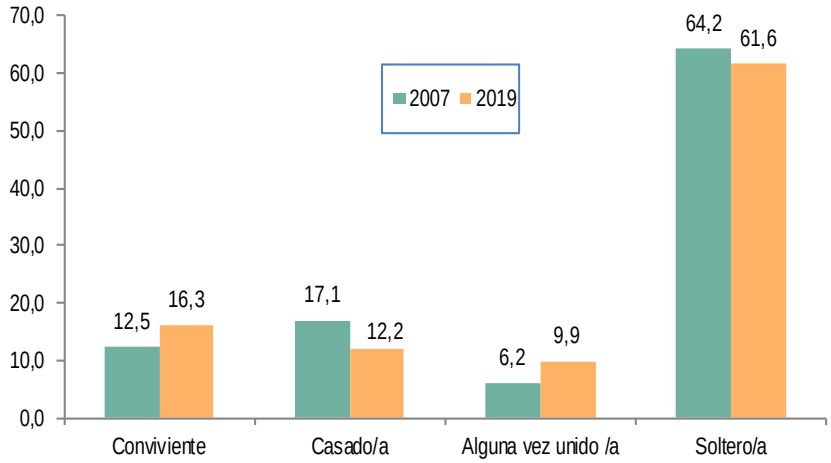

Fuente: Instituto Nacional de Estadística e Informática- Encuesta Nacional de Hogares.

8.2 Experiencia laboral de la población desempleada

La población desempleada lo constituyen aquellos que buscan trabajo por primera vez, denominados aspirantes y los desempleados que tienen experiencia laboral, por haber realizado algún trabajo anteriormente, y son denominados cesantes. La composición según experiencia laboral de la población desempleada se ha modificado moderadamente si lo comparamos al año 2007. Así, en el 2019 de cada 100 desempleados 25 no tenían experiencia laboral (aspirantes) y 75 si lo tenían (cesantes); mientras que, en el 2007, de cada 100 desempleados, 24 eran aspirantes y 76 cesantes.

Gráfico Nº 8.4
Perú: Composición de la población desempleada, según experiencia laboral, 2007-2019
(Porcentaje)

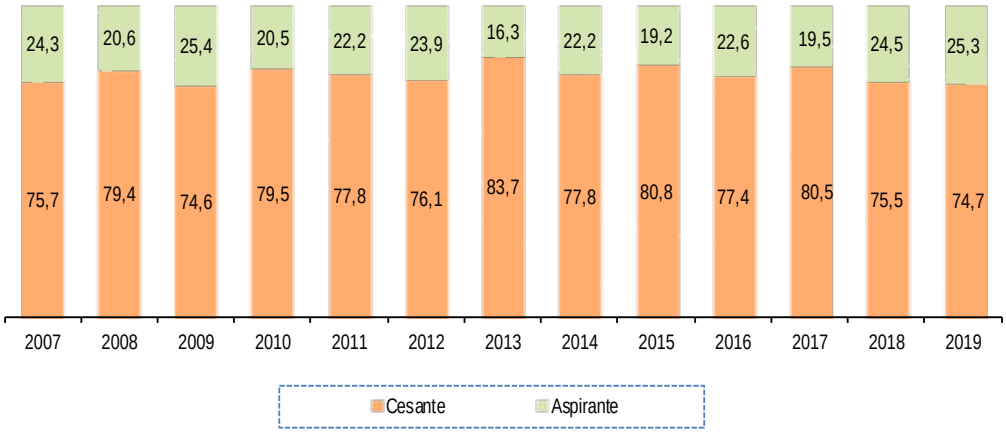

Fuente: Instituto Nacional de Estadística e Informática- Encuesta Nacional de Hogares.

En el periodo analizado (2007-2019), se observa que la PEA desempleada masculina sin experiencia laboral (aspirantes) ha mantenido su participación; mientras que en las mujeres ésta se incrementó. En el 2019, los hombres en condición de aspirantes tienen una participación del 27,4%, similar al registrado en el 2007 (27,5%); mientras que, las mujeres aspirantes participan en un 23,3%, comparado con el 2007 (21,0%), se aprecia un incremento.

Gráfico Nº 8.5
Perú: Composición de la población desempleada, según experiencia laboral y sexo, 2007, 2018 y 2019
(Porcentaje)

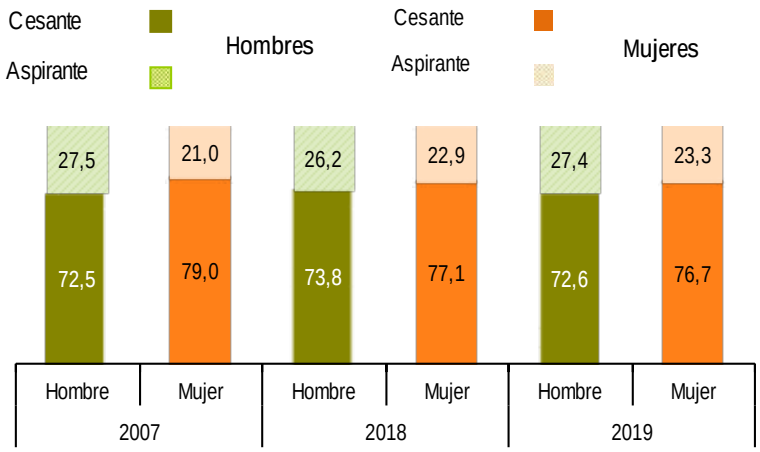

Fuente: Instituto Nacional de Estadística e Informática- Encuesta Nacional de Hogares.

8.3 Tasa de desempleo abierto

- Según sexo y grupo de edad

La tasa de desempleo abierto es la proporción de la fuerza de trabajo desocupada disponible y que busca activamente trabajo, expresada por 100. En el año 2019, en el Área Urbana del país se registró una tasa del 4,8%, que comparada a la registrada en el año 2007 (6,3%), muestra una disminución de 1,5 puntos porcentuales.

Asimismo, la tasa de desempleo femenina se ubicó en el 2019 en 5,4% y la masculina en 4,3%, mostrando respecto al año 2007 una disminución de 1,6 y 1,4 puntos porcentuales, respectivamente.

Gráfico Nº 8.6
Perú urbano: Tasa de desempleo abierto, según sexo, 2007 - 2019
(Porcentaje)

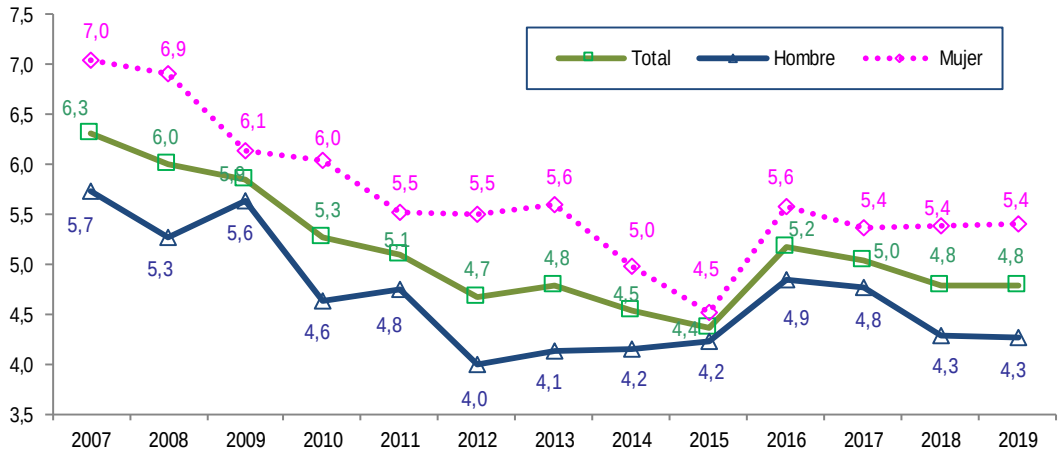

Fuente: Instituto Nacional de Estadística e Informática- Encuesta Nacional de Hogares.

La tasa de desempleo urbano por grupos de edad muestra importantes diferencias. Los jóvenes de 14 a 24 años son los que enfrentan mayores dificultades de inserción laboral, sea por carencias o déficit de formación, habilidades o experiencia de trabajo por lo que registran tasas de desempleo más altas que los registrados en adultos, las que se muestran en el periodo analizado (2007-2019).

En el año 2019, la tasa de desempleo del grupo de 14 a 24 años (13,1%), es superior a la registrada entre los de 25 a 44 años (3,8%) y los de 45 y más años (2,0%).

Gráfico Nº 8.7
Perú urbano: Tasa de desempleo abierto, según grupos de edad, 2007-2019
(Porcentaje)

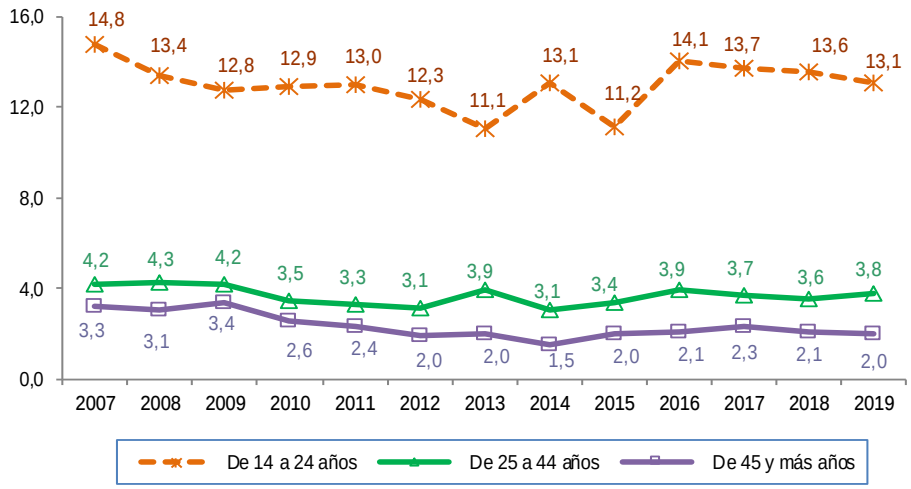

Fuente: Instituto Nacional de Estadística e Informática- Encuesta Nacional de Hogares.

Al analizar según sexo y grupos de edad, la tasa de desempleo urbano muestra un comportamiento diferenciado. En el año 2019, las mujeres cuya edad está comprendida entre los 14 a 24 años presentan una tasa de desempleo de 13,5% y los varones de 12,8%.

Las mujeres y hombres comprendidas entre 45 y más años de edad registraron una tasa de desempleo de 1,8% y 2,2%, respectivamente, las que se encuentran por debajo del promedio nacional urbano (4,8%). Mientras que las mujeres y hombres del grupo de edad de 25 a 44 años muestran tasas de 5,1% y 2,7%, respectivamente.

Gráfico Nº 8.8
Perú urbano: Tasa de desempleo abierto por sexo y grupos de edad, 2007, 2018 y 2019
(Porcentaje)

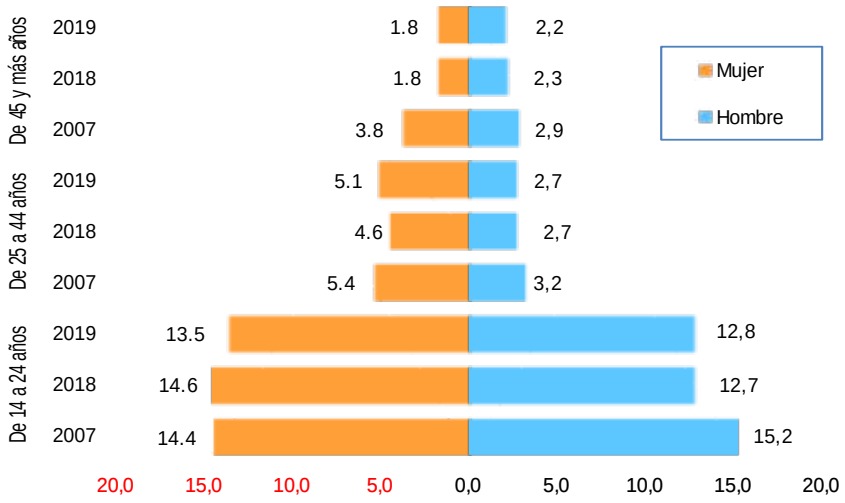

Fuente: Instituto Nacional de Estadística e Informática- Encuesta Nacional de Hogares.

- Tasa de desempleo y etnia

En el Área Urbana, el desempleo afecta en mayor proporción a la población que se considera de origen Negro, mulato, zambo o Afro peruano (5,1%), le sigue los que se consideran mestizo/a (5,0%). Asimismo, en la población que se auto percibe indígena el desempleo afecta al 4,2%.

Por otro lado, la tasa de desempleo de la población femenina es superior a la registrada por la población masculina, en casi todos los casos con excepción en la población que se percibe como otra condición (incluye a los que se perciben blanco).

Cuadro Nº 8.3
Perú urbano: Tasa de desempleo abierto por sexo, según etnia, 2017 - 2019
(Porcentaje)

Etnia	2017			2018			2019		
	Total	Hombre	Mujer	Total	Hombre	Mujer	Total	Hombre	Mujer
Total	5,0	4,8	5,4	4,8	4,3	5,4	4,8	4,3	5,4
Indígena 1/	4,3	4,4	4,3	4,4	4,0	5,0	4,2	3,6	4,8
Negro, mulato, Afro peruano	5,5	5,1	6,0	5,5	5,6	5,4	5,1	3,9	6,7
Mestizo/a	5,1	4,6	5,7	4,9	4,2	5,7	5,0	4,4	5,7
Otro 2/	5,8	5,5	6,2	5,2	5,0	5,4	4,5	4,8	4,2

1/ Incluye: Quechua, Aimara y Nativo o Indígena de la Amazonía.
2/ Incluye: Blanco y otro.
Fuente: Instituto Nacional de Estadística e Informática- Encuesta Nacional de Hogares.

IX. CONTRIBUCIÓN DE LA POBLACIÓN MIGRANTE INTERNA A LA ACTIVIDAD ECONÓMICA

IX. Contribución de la Población Migrante Interna a la Actividad Económica

9.1 Principales características de la población ocupada migrante interna reciente

Las migraciones internas se definen como el desplazamiento espacial de individuos o de conjunto de personas que pasan a establecerse, pasan a residir, en un nuevo territorio, dentro de un país. Se considera el cambio de residencia de los pobladores, el traslado con ánimo de permanecer en un lugar o en otro, considerando que los nuevos espacios geográficos brindan mayor posibilidad de crecimiento económico y por supuesto desarrollo[1].

En tal sentido, a partir de la Encuesta Nacional de Hogares se ha caracterizado a la población ocupada según condición de migración interna reciente.

9.1.1 Características sociodemográficas

- Sexo y grupos de edad

La información disponible da cuenta que la participación de los hombres es superior al de las mujeres, sea ésta entre la población ocupada "migrante" o "no migrante".

Sin embargo, hay que acotar que la participación de los hombres es mayor entre los "migrantes "(62,0%) que entre los "no migrantes" (55,5%).

Gráfico Nº 9.1
Perú: Población ocupada por sexo, según condición de migración interna reciente, 2019
(Porcentaje)

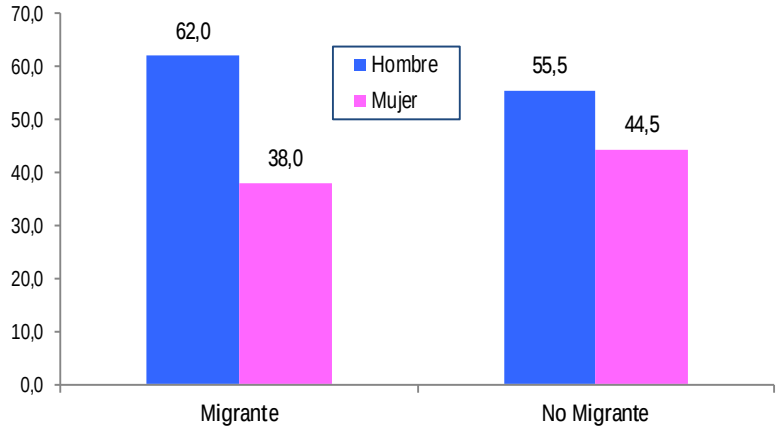

Fuente: Instituto Nacional de Estadística e Informática- Encuesta Nacional de Hogares.

Los resultados muestran importantes diferencias en la estructura por edad de los migrantes respecto a los no migrantes. Entre los "migrantes" recientes, el 24,3% son jóvenes de 14 a 24 años, 62,1% se encuentran entre los 25 a 44 años y 13,6% tienen 45 y más años de edad; mientras que, entre los "no migrantes", 16,5% son jóvenes de 14 a 24 años, 46,9% tienen entre 25 a 44 años y 36,6% de 45 y más años de edad. Lo que evidencia que la población que participa de los movimientos migratorios internos es población joven, ésta es posiblemente, la característica más generalizada de la población migrante.

1/ La Fuerza Económica de las Migraciones Internas, Aníbal Sanchez Aguilar, mayo 2015.

El nivel educativo es otro aspecto a considerar que distingue al ocupado migrante del no migrante, son más calificados aquellos que salieron de sus lugares de orígenes que aquellos que se quedaron. Entre los ocupados "migrantes", 10,9% cuentan con primaria, 45,4% alcanzaron el nivel de educación secundaria y 43,7% cuentan con nivel superior; mientras que, entre los "no migrantes" son mayores los porcentajes de aquellos que cuentan a lo más con primaria (24,6%) y menor porcentaje entre los que alcanzaron educación secundaria (42,4%) y el nivel superior (33,0%).

Según estado civil o conyugal, entre los "migrantes", el 30,7% son solteros/as, 57,0% se encuentran unidos (casados o convivientes) y 12,3% estuvieron alguna vez unidos/as; mientras que, entre los "no migrantes", 29,1% son solteros/as, 56,6% se encuentran unidos/as y 14,3% estuvieron alguna vez unidos/as. Por etnia, de acuerdo a como se considera por sus costumbres y sus antepasados, entre los "migrantes" el 21,1% se considera Indígena, 8,9% Negro, mulato o Afro peruano y 49,0% Mestizo; mientras que, entre los "no migrantes", 27,4% se consideran Indígena, 6,7% Negro, mulato o Afro peruano y 53,0% Mestizo.

Cuadro Nº 9.1
Perú: Características sociodemográficas de la población ocupada , según condición de migración interna reciente, 2019
(Porcentaje)

Principales características **demográficas y sociales**	Migración Reciente	
	Migrante	No Migrante
Total	100,0	100,0
Sexo		
Hombre	62,0	55,5
Mujer	38,0	44,5
Grupos de edad		
14 a 24 años	24,3	16,5
25 a 44 años	62,1	46,9
45 y más	13,6	36,6
Nivel educativo		
Primaria 1/	10,9	24,6
Secundaria	45,4	42,4
Superior 2/	43,7	33,0
Estado civil o conyugal		
Unido/a 3/	57,0	56,6
Alguna vez unido/a 4/	12,3	14,3
Soltero/a	30,7	29,1
Etnia		
Indigena 5/	21,1	27,4
Negro, mulato, Afro peruano	8,9	6,7
Mestizo	49,0	53,0
Otro 6/	13,1	8,0
No sabe	8,0	4,9

Nota: Migración reciente: está referida a la migración realizada en los últimos 5 años.
1/ Incluye sin nivel e inicial. A partir del año 2017 se incluye educación básica especial.
2/ Incluye: superior no universitaria y universitaria.
3/ Incluye: casado/a y conviviente.
4/ Incluye: Separado/a, divorciado/a y viudo/a.
5/ Incluye: Quechua, Aimara, nativo o indígena de la Amazonía.
6/ Incluye:blanco y otro.
Fuente: Instituto Nacional de Estadística e Informática- Encuesta Nacional de Hogares.

9.1.2 Características económicas

La información disponible nos permite conocer la situación del empleo de los ocupados por condición de migración. Los "migrantes" se encuentran en su mayoría en condición de dependiente, 58,5%, en menor porcentaje los independientes, 32,1% y los trabajadores familiares no remunerados participan en 5,9%; frente a los "no migrantes", 45,9% se encuentra en condición de dependiente (empleado u obrero), 41,2% son independientes o empleadores o patronos y 10,3% se encuentran en condición de trabajadores familiares no remunerados.

Por otro lado, los resultados de la encuesta también permite conocer en que ramas de actividad desempeñan sus labores la población ocupada "migrante"; 39,5% en Servicios, 18,6% en Comercio, 13,7% en Agricultura, Pesca y Minería, 11,4% en Manufactura y 9,9% en Transportes y Comunicaciones; mientras que, los "no migrantes" tienen una importante participación en Servicios, 31,9%, en actividades productivas primarias como Agricultura, Pesca y Minería participan en un 25,7%, en Comercio 19,1%, Manufactura en 8,8% y Transporte y Comunicaciones en 8,3%.

Entre la población "migrante", el 66,2% labora en establecimientos de 1 a 10 trabajadores, 23,7% en empresas de 51 y más trabajadores y 9,9% en empresas de 11 a 50 trabajadores; mientras que, entre los "no migrantes" el 72,6% labora en empresas de 1 a 10 trabajadores, 20,2% en empresas de 51 y más trabajadores y el 7,1% en las de 11 a 50 trabajadores.

Gráfico Nº 9.2
Perú: Características económicas de la población ocupada, según condición de migración interna reciente, 2019
(Porcentaje)

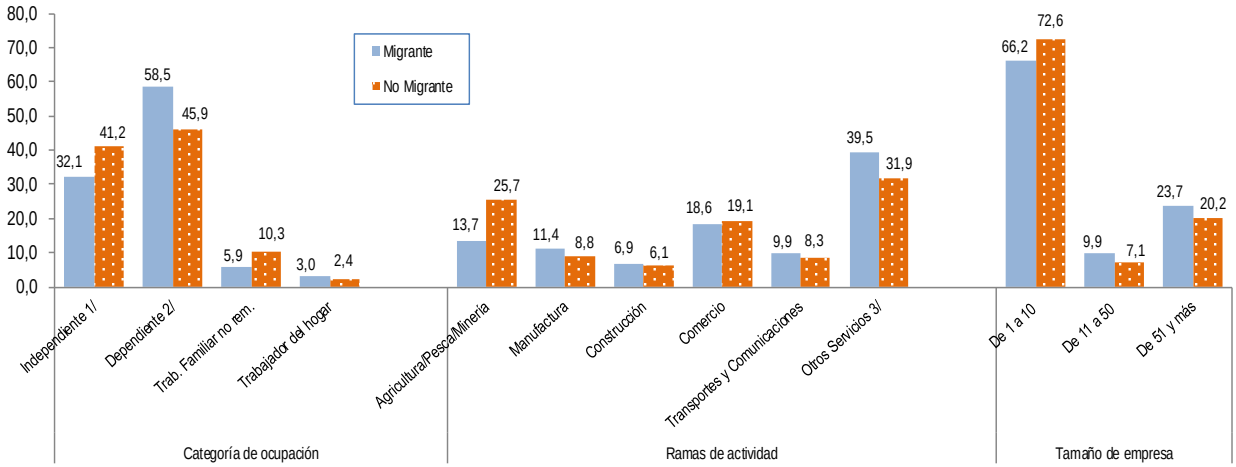

1/ Considera a los independiente y empleador o patrono
2/ Incluye :Empleado y obrero.
3/ Considera Hoteles y restaurantes, enseñanza, administración pública, intermediación financiera, y otros.
Fuente: Instituto Nacional de Estadística e Informática- Encuesta Nacional de Hogares.

- Empleo formal e informal

El empleo informal afecta en igual dimensión a la población ocupada "migrante" (73,5%) como a la "no migrante" (72,7%). En tal sentido, la población ocupada no migrante es ligeramente más formal (27,3%) que la migrante (26,5%).

Gráfico Nº 9.3
Perú: Población ocupada por condición de informalidad y condición de migración interna reciente, 2019
(Porcentaje)

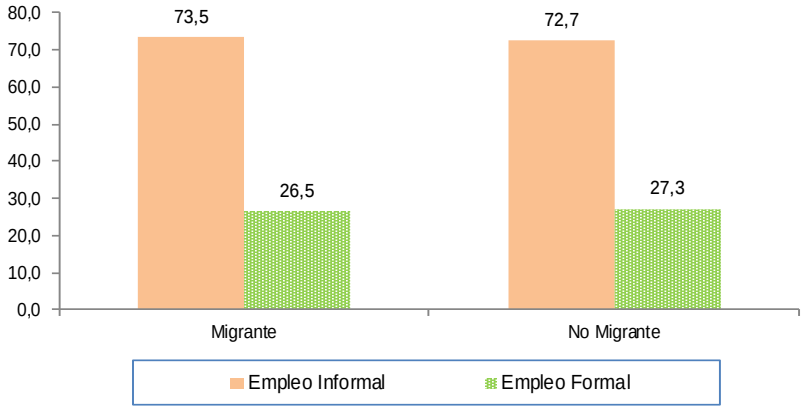

Fuente: Instituto Nacional de Estadística e Informática- Encuesta Nacional de Hogares.

9.1.3 Acceso a Internet

Un aspecto muy importante a considerar es el acceso a la información y comunicación, Internet juega un papel muy importante como un medio que facilita el acceso e intercambio de información y datos, en este sentido es necesario adecuarse a este nuevo tipo de sociedad de la información, que exige estar informados, actualizados, innovar, generar conocimientos de los millones de datos que circulan en la denominada "red". Los datos disponibles muestran que la población ocupada "migrante" tiene mayor acceso a este servicio (80,5%) que los "no migrantes" (58,5%), existe una diferencia de 22,0 puntos porcentuales a favor de los ocupados migrantes.

Gráfico Nº 9.4
Perú: Población ocupada por acceso a Internet, según condición de migración interna reciente, 2019
(Porcentaje)

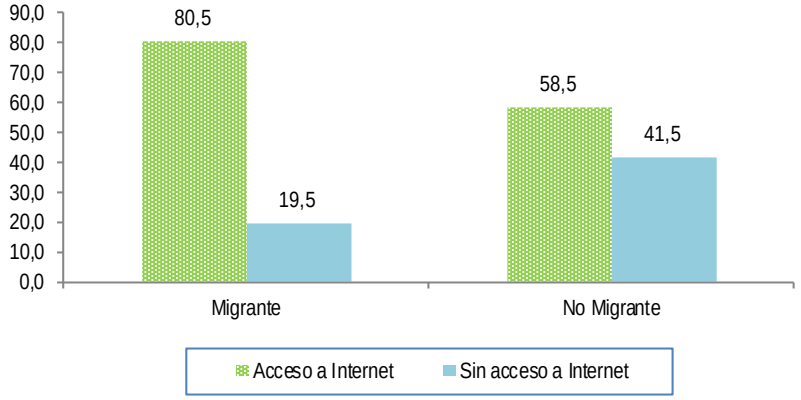

Fuente: Instituto Nacional de Estadística e Informática- Encuesta Nacional de Hogares.

9.1.4 Inclusión financiera

El acceso a los servicios financieros como: tener una cuenta de ahorro, una cuenta corriente, disponer de una tarjeta de crédito o de una tarjeta de débito son señales claras del acercamiento a la bancarización, factor importante para mejorar las condiciones de vida de los ocupados y en este sentido, la información proveniente de la ENAHO, revela que entre la población ocupada migrante el acceso a los servicios financieros es mayor que entre los no migrantes.

Así, en el año 2019, entre los ocupados "migrantes" recientes de 18 años y más de edad, el 50,2% ha tenido acceso o ha utilizado algún servicio financiero; mientras que, entre los "no migrantes" éste porcentaje es menor, 44,8%.

Gráfico Nº 9.5
Perú: Población Ocupada por acceso al sistema financiero, según condición de migración interna reciente, 2019
(Porcentaje)

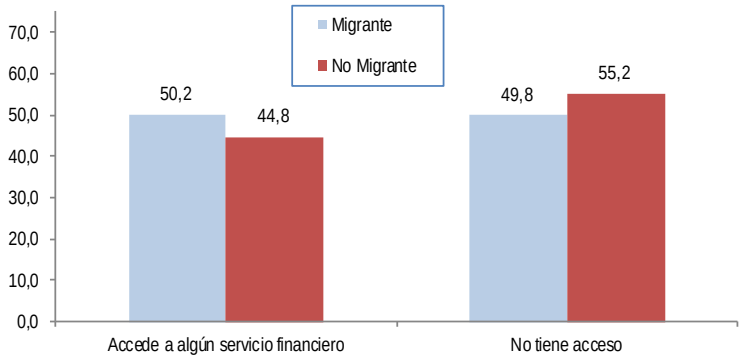

Nota: El acceso al sistema financiero considera si tiene cuenta de ahorro, cuenta corriente, tarjeta de crédito o tarjeta de débito, en alguna institución financiera.
Fuente: Instituto Nacional de Estadística e Informática- Encuesta Nacional de Hogares.

9.1.5 Principales indicadores de empleo de la población de 14 y más años de edad migrante y no migrante

Son varios los atributos individuales que suelen considerarse influenciados por la migración, a fin de considerar el efecto que pudiera tener la migración realizamos la comparación de los principales indicadores de empleo entre los "migrantes" y los "no migrantes" de 14 y más años de edad. En tal sentido, de las comparaciones realizadas, la tasa de actividad es ligeramente superior entre los no migrantes (72,8%) que entre los migrantes (72,3%).

La tasa de desempleo es mayor entre los migrantes (6,2%) que entre los no migrantes (3,8%). Asimismo, de cada 100 personas que pertenecen a la Población económicamente activa "migrante", 62 tienen un empleo adecuado y 32 son subempleados; mientras que entre los "no migrantes", de cada 100 que pertenecen a la PEA, 53 se encuentran en condición de adecuadamente empleado y 43 en subempleo.

Cuadro Nº 9.2
Perú: Características económicas de la población ocupada, según condición de migración interna reciente, 2019
(Porcentaje)

Principales indicadores	Condición de migración interna reciente	
	Migrante	No migrante
Tasa de actividad	72,3	72,8
Tasa de inactividad	27,7	27,2
Tasa de ocupación	93,8	96,2
Tasa de desempleo	6,2	3,8
Tasa de empleo adecuado	61,8	53,3
Tasa de subempleo	32,1	42,8

Fuente: Instituto Nacional de Estadística e Informática- Encuesta Nacional de Hogares.

X. INGRESO PROMEDIO PROVENIENTE DEL TRABAJO

X. Ingreso Promedio Proveniente del Trabajo

La principal fuente de recursos de los hogares lo constituye el ingreso proveniente del trabajo, el que representa más del 70% del total de los ingresos. Las demás fuentes de ingreso son las transferencias, rentas e ingresos extraordinarios.

10.1 Evolución del ingreso promedio mensual proveniente del trabajo

En el año 2019, el ingreso promedio mensual por trabajo se situó en 1443.1 soles corrientes. En el periodo 2007-2019, el ingreso por trabajo creció a una tasa promedio anual de 4,9%, mientras que, en el año 2019 respecto al 2018 el ingreso tuvo una variación de 3,1%.

Gráfico Nº 10.1
Perú: Evolución del ingreso promedio mensual proveniente del trabajo, 2007-2019
(Soles corrientes)

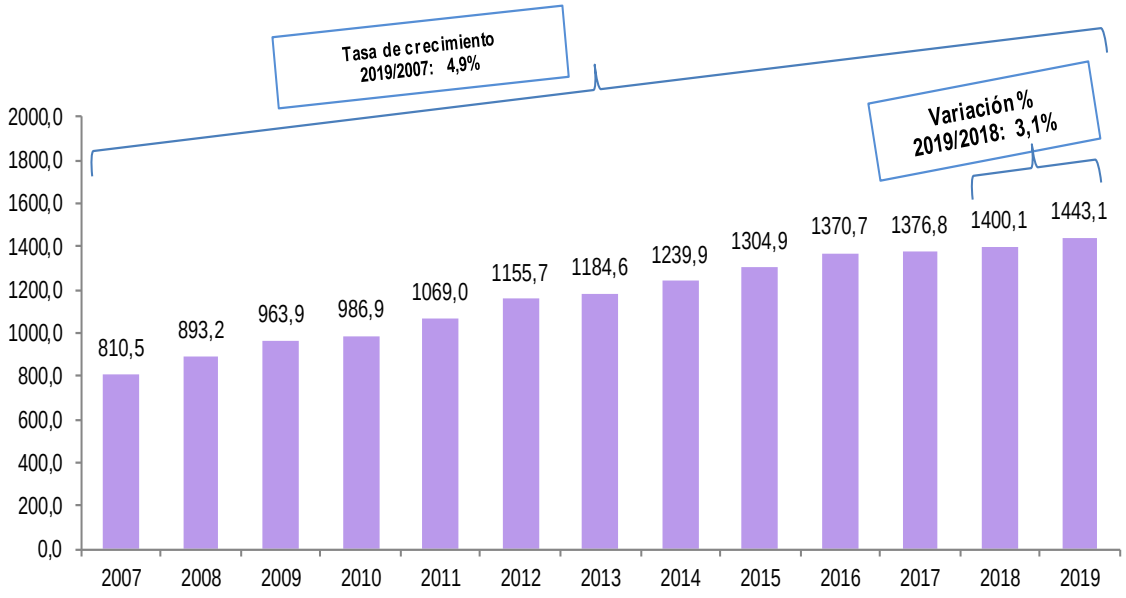

Nota: la estimación del ingreso por trabajo se considera a todos los ocupados con ingresos mayores a cero.
Fuente: Instituto Nacional de Estadística e Informática- Encuesta Nacional de Hogares.

En el Área Urbana el ingreso promedio mensual se ubicó en 1595,4 soles, siendo más del doble que el registrado en el Área Rural (760,7 soles). En el periodo 2007-2019, el ingreso por trabajo de los residentes del Área Urbana se incrementó en promedio por año en 4,4% y los del Área Rural en 6,4%.

Por región natural, la población ocupada residente en la Costa (1659,3 soles) registra ingresos superiores a los ocupados residentes en la Sierra (1135,3 soles) y en la Selva (1142,3 soles). Por otro lado, la tasa de crecimiento del ingreso por trabajo de los ocupados residentes en la Sierra (6,3%) es superior a los de la Costa (4,5%) y Selva (4,8%).

Al comparar los ingresos registrados en el 2019 respecto al 2018, se observa un incremento de 3,1% en los ingresos por trabajo. Asimismo, los ingresos de los ocupados residentes en el Área Urbana se incrementaron en 2,4% y de los

ocupados residentes en el Área Rural en 6,9%. Por región natural, los ocupados residentes en la Costa, Sierra y Selva vieron incrementar sus ingresos promedios en 1,9%, 6,6% y 2,9%, respectivamente.

Cuadro Nº 10.1
Perú: Ingreso promedio mensual proveniente del trabajo, según ámbito geográfico, 2007 - 2019
(Soles corrientes)

Ámbito geográfico	2007	2008	2009	2010	2011	2012	2013	2014	2015	2016	2017	2018	2019	Tasa de crecimiento promedio anual (%) 2007- 2019	Variación porcentual (%) 2019/2018
Total	810,5	893,2	963,9	986,9	1069,0	1155,7	1184,6	1239,9	1304,9	1370,7	1376,8	1400,1	1443,1	4,9	3,1
Área de residencia															
Urbana	949,9	1031,3	1106,7	1119,7	1201,1	1303,6	1326,7	1393,2	1462,7	1538,9	1543,1	1557,4	1595,4	4,4	2,4
Rural	361,2	430,9	478,8	519,8	579,8	603,0	628,8	639,5	668,5	674,9	665,6	711,4	760,7	6,4	6,9
Región natural															
Costa	980,9	1061,9	1134,4	1139,1	1221,4	1334,2	1352,9	1434,0	1518,2	1605,7	1619,0	1628,4	1659,3	4,5	1,9
Sierra	542,7	631,3	705,2	747,0	820,3	867,5	928,5	955,8	979,7	1023,1	1012,0	1065,3	1135,3	6,3	6,6
Selva	648,5	730,1	783,8	842,6	947,8	1003,9	1008,9	1017,1	1087,8	1078,4	1097,4	1109,8	1142,3	4,8	2,9

Fuente: Instituto Nacional de Estadística e Informática- Encuesta Nacional de Hogares.

10.2 Ingreso promedio mensual por departamento

En el año 2019, los ocupados residentes en la provincia de Lima (1947,5 soles), Moquegua (1801,5 soles), Arequipa (1 703,1 soles), Madre de Dios (1665,0 soles), Provincia Constitucional del Callao (1579,6 soles) e Ica (1507,5 soles), registran ingresos por trabajo superiores al promedio nacional (1443,1 soles).

Por otro lado, los ocupados residentes en Huancavelica (742,1 soles), Puno (876,1 soles) y Cajamarca (954,4 soles) registran menores niveles de ingreso provenientes del trabajo.

Gráfico Nº 10.2
Perú: Ingreso promedio mensual proveniente del trabajo, según departamento, 2019
(Soles corrientes)

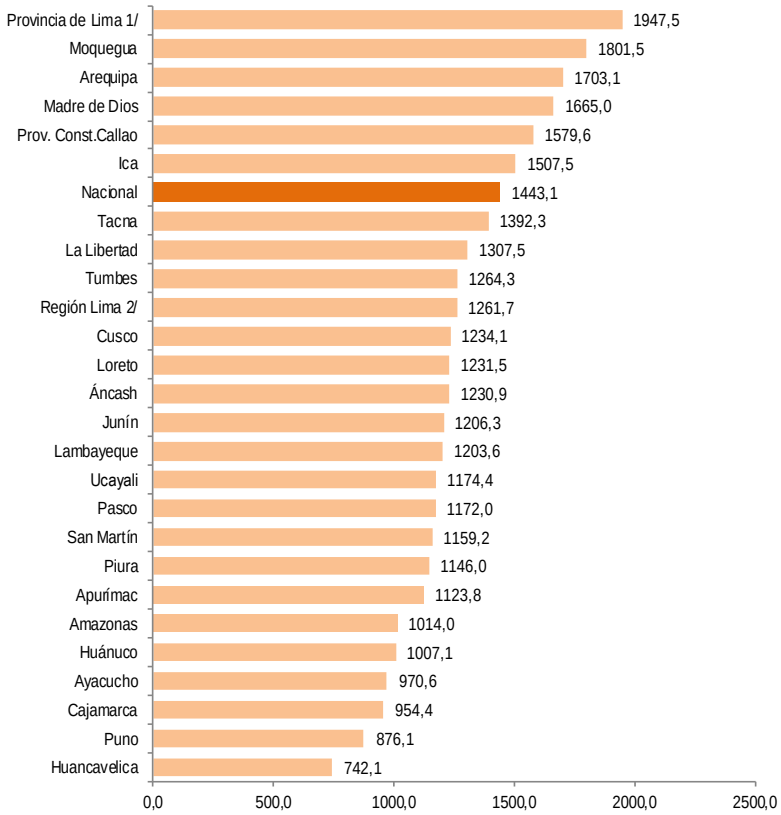

1/ Comprende los 43 distritos que conforman la provincia de Lima.
2/ Comprende las provincias de: Barranca, Cajatambo, Canta, Cañete, Huaral, Huarochirí, Huaura, Oyón y Yauyos.
Fuente: Instituto Nacional de Estadística e Informática- Encuesta Nacional de Hogares.

En el periodo 2018-2019, el ingreso promedio proveniente del trabajo registra incrementos en 20 departamentos y la Provincia Constitucional del Callao; entre los que destacan Apurímac (20,0%), Cajamarca (16,7%), Pasco (11,0%), Áncash (10,2%), Junín (6,8%), Ica (6,6%), Huancavelica y Loreto (5,6%, en cada caso), Puno (4,3%), Cusco y Piura (3,8%, en cada caso), Arequipa (3,6%), Provincia Constitucional del Callao (3,5%), Huánuco (3,4%), La Libertad (3,1%),Tacna (2,4%), provincia de Lima y Moquegua (1,8%, en cada caso), Madre de Dios (1,6%), Lambayeque (1,2%) y Ayacucho (1,1%); mientras que, los que presentan disminución en los ingreso por trabajo son: San Martín (1,4%), Amazonas (1,9%), Región Lima (2,9%), Ucayali (3,1%) y Tumbes (5,5%).

Gráfico Nº 10.3
Perú: Variación porcentual del ingreso promedio proveniente del trabajo, según departamento, 2019/ 2018
(Variación porcentual)

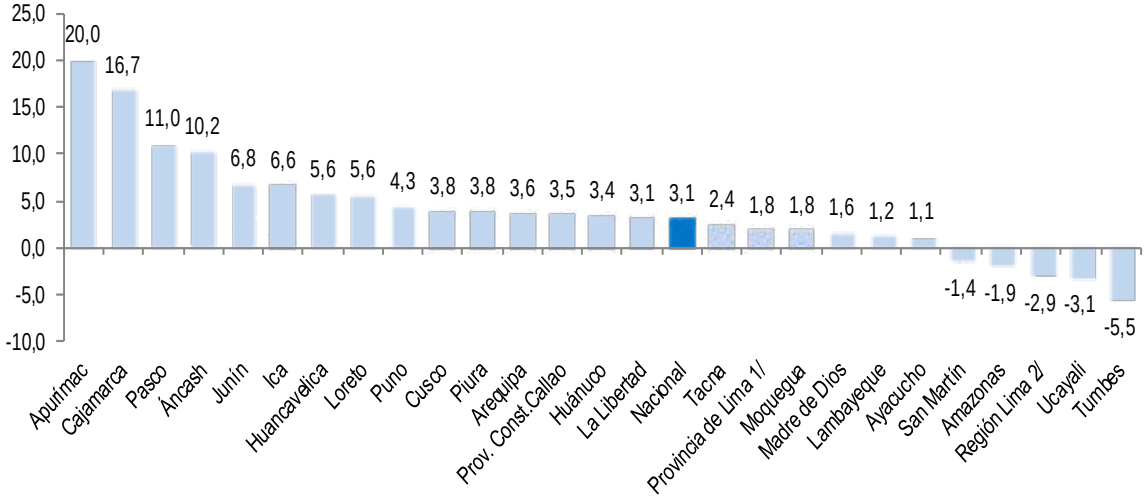

1/ Comprende los 43 distritos que conforman la provincia de Lima.
2/ Comprende las provincias de: Barranca, Cajatambo, Canta, Cañete, Huaral, Huarochirí, Huaura, Oyón y Yauyos.
Fuente: Instituto Nacional de Estadística e Informática- Encuesta Nacional de Hogares.

10.3 Ingreso promedio mensual según sexo

El ingreso promedio mensual proveniente del trabajo de los hombres continúa siendo superior al obtenido por las mujeres, persisten las brechas de ingresos por sexo.

En el año 2019, el ingreso promedio de los hombres se situó en 1616,1 soles; mientras que el de las mujeres en 1199,4 soles, siendo la diferencia de 416,7 soles a favor de los hombres. La brecha de género en relación con los ingresos se situó en 25,8% a nivel nacional (significa que para que la población ocupada femenina tenga el mismo ingreso que la masculina requiere adicionar a los suyos el 25,8% de los ingresos por trabajo obtenido por la PEA masculina), en 28,1% en el Área Urbana y 38,1% en el Área Rural. Al comparar con las brechas registradas en el 2007, éstas no muestran importantes avances en su reducción (2,9 puntos porcentuales).

Gráfico Nº 10.4
Perú: Evolución del ingreso promedio mensual proveniente del trabajo de hombres y mujeres, 2007 - 2019
(Soles corrientes)

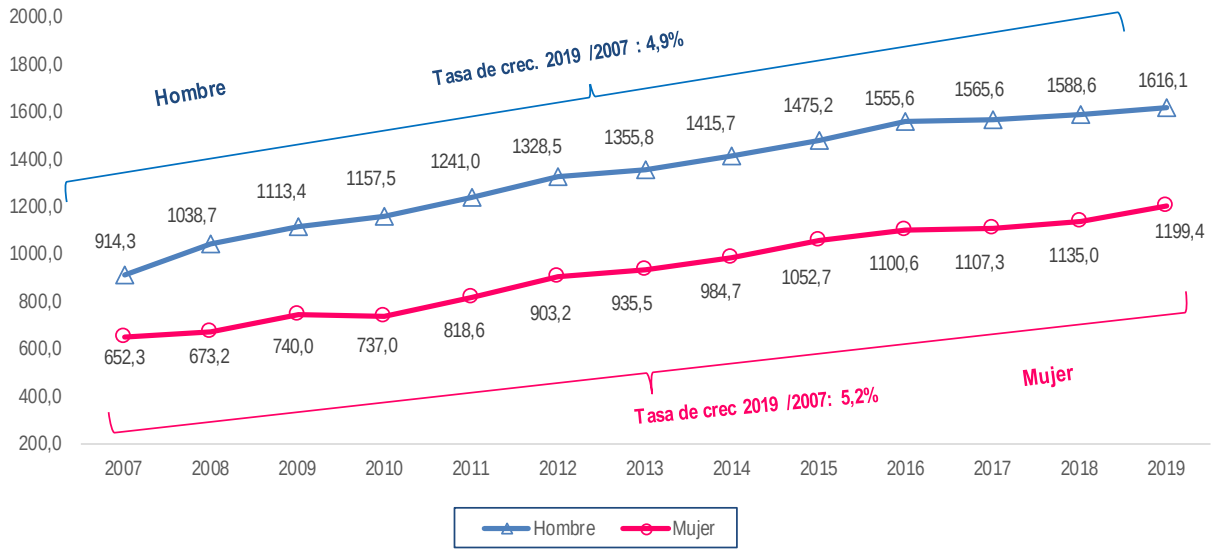

Fuente: Instituto Nacional de Estadística e Informática- Encuesta Nacional de Hogares.

Cuadro Nº 10.2
Perú: Ingreso promedio mensual proveniente del trabajo de hombres y mujeres, según área de residencia, 2007, 2018 y 2019
(Soles corrientes)

Área de residencia	2007		2018		2019		Brecha de género (Porcentaje)	
	Hombre	Mujer	Hombre	Mujer	Hombre	Mujer	2007	2019
Total	914,3	652,3	1 588,6	1 135,0	1 616,1	1 199,4	28,7	25,8
Área de residencia								
Urbana	1 105,3	741,3	1 805,2	1 240,2	1 818,6	1 307,5	32,9	28,1
Rural	412,1	240,8	811,5	493,7	865,8	536,3	41,6	38,1

Fuente: Instituto Nacional de Estadística e Informática- Encuesta Nacional de Hogares.

- Brechas en ingresos por sexo según departamento

Las diferencias en los ingresos de hombres y mujeres siguen siendo una de las formas que evidencian la desigualdad entre ambos sexos. En el 2019, Loreto (12,6%), Amazonas (15,4%), Cusco (20,6%), Ayacucho (21,2%), San Martín (21,5%), provincia de Lima (23,2%), Huánuco (23,5%), Apurímac (24,2%) y Madre de Dios (24,5%), son los que muestran mayor equidad en los ingresos de hombres y mujeres, cuyos valores se encuentran por debajo del observado a nivel nacional (25,8%).

Por otro lado, Pasco (41,2%), Arequipa (43,5% y Moquegua (47,2%), son los departamentos que muestran amplias brechas de ingresos por sexo.

Gráfico Nº 10.5
Perú: Brechas de género en ingreso promedio proveniente del trabajo, según departamento, 2019
(Porcentaje)

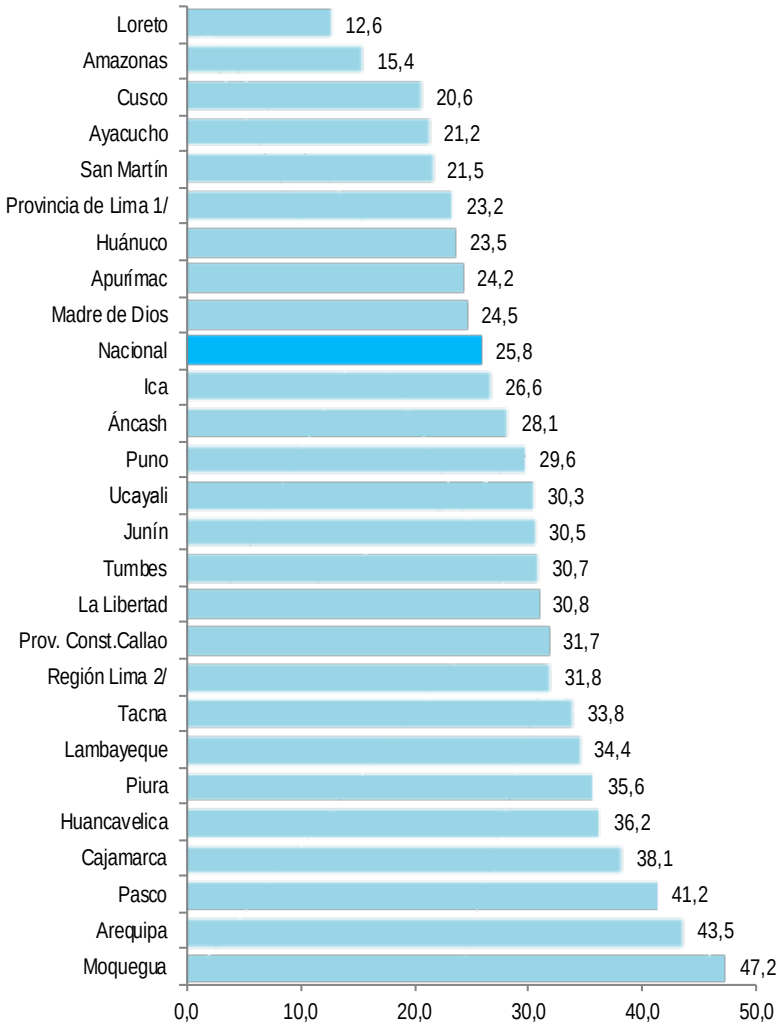

1/ Comprende los 43 distritos que conforman la provincia de Lima.
2/ Comprende las provincias de: Barranca, Cajatambo, Canta, Cañete, Huaral, Huarochirí, Huaura, Oyón y Yauyos.
Fuente: Instituto Nacional de Estadística e Informática- Encuesta Nacional de Hogares.

10.4 Ingreso promedio mensual según grupos de edad

Al analizar los ingresos por grupos de edad se aprecian diferencias. Los mayores niveles de ingreso son obtenidos por los ocupados con edades de 45 a 59 años (S/.1634,4 soles) y los de 25 a 44 años, (S/.1575,6 soles), mientras que los menores niveles se registran entre los ocupados de 65 y más años de edad (864,0 soles) y entre los jóvenes de 14 a 24 años (890,0 soles). En el periodo 2007-2019, la tasa de crecimiento del ingreso promedio por trabajo ha sido positiva en todos los grupos de edad, siendo mayor entre los ocupados jóvenes de 14 a 24 años (6,3%) y los adultos de 65 y más años (5,8%), pero no menos importante entre los de 60 a 64 años (5,2%), aquellos entre 25 a 44 años (4,7%) y los de 45 a 59 años (4,3%).

Al comparar los niveles de ingreso registrados en el 2019 respecto al año anterior, se observa crecimiento en todos los grupos de edad, a excepción de los jóvenes de 14 a 24 años, cuyos ingresos disminuyen en -0,9%.

Cuadro Nº 10.3
Perú: Ingreso promedio mensual proveniente del trabajo, según grupos de edad, 2007, 2018 y 2019
(Soles corrientes)

Grupos de edad	2007	2018	2019	Tasa de crecimiento promedio anual (%) 2007- 2019	Variación porcentual (%) 2019/2018
Total	810,5	1 400,1	1 443,1	4,9	3,1
14 a 24 años	428,8	897,6	890,0	6,3	- 0,9
25 a 44 años	906,2	1 516,4	1 575,6	4,7	3,9
45 a 59 años	987,7	1 592,0	1 634,4	4,3	2,7
60 a 64 años	798,0	1 451,4	1 465,6	5,2	1,0
65 y más	440,6	827,9	864,0	5,8	4,4

Fuente: Instituto Nacional de Estadística e Informática- Encuesta Nacional de Hogares.

La brecha de los ingresos entre mujeres y hombres es mayor entre los que tienen 65 y más años de edad (35,6%), 45 a 59 años (30,7%) y los de 60 a 64 años (28,4%); mientras que, es menor entre los jóvenes de 14 a 24 años (18,8%) y los de 25 a 44 años (23,9%).

Gráfico Nº 10.6
Perú: Ingreso promedio mensual proveniente del trabajo de hombres y mujeres y brechas, según grupos de edad, 2019
(Soles corrientes y porcentaje)

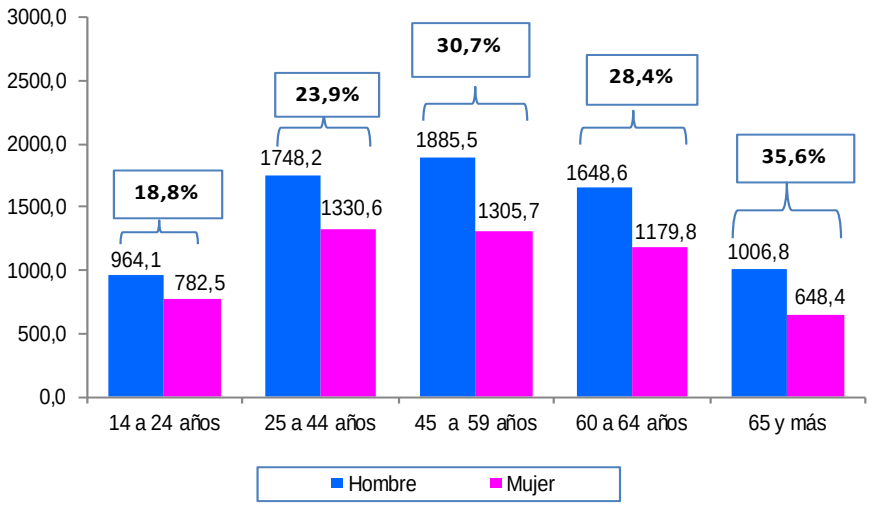

Fuente: Instituto Nacional de Estadística e Informática- Encuesta Nacional de Hogares.

10.5 Ingreso promedio mensual según nivel de educación alcanzado

De acuerdo con el nivel de educación alcanzado, se corrobora que existe una relación directa entre educación e ingresos, es decir, a mayor nivel educativo mayor ingreso y viceversa. Así, el ingreso se incrementa notoriamente cuando se alcanza el nivel superior, 2569,4 soles, frente al ingreso de los ocupados con a lo más nivel primaria o menor nivel (782,3 soles).

En el periodo 2007-2019, la tasa de crecimiento del ingreso promedio de la población ocupada más calificada, aquella con educación superior no universitaria y universitaria (4,2% y 2,8%, respectivamente), fue menor que la registrada por la población ocupada con menor nivel educativo; secundaria y primaria o menor nivel (5,3% y 6,0%, respectivamente).

En el Área Urbana también se observa el mismo comportamiento mostrado a nivel nacional.

Al comparar los ingresos registrados en el 2019, de los obtenidos en el 2018, se observa incrementos de los ingresos en todos los niveles educativos, siendo más importante entre los que cuentan con primaria o menor nivel (8,5%). En el Área Urbana también se observa crecimientos en todos los niveles educativos.

Gráfico Nº 10.7
Perú: Ingreso promedio mensual proveniente del trabajo, según nivel educativo, 2007 - 2019
(Soles corrrientes)

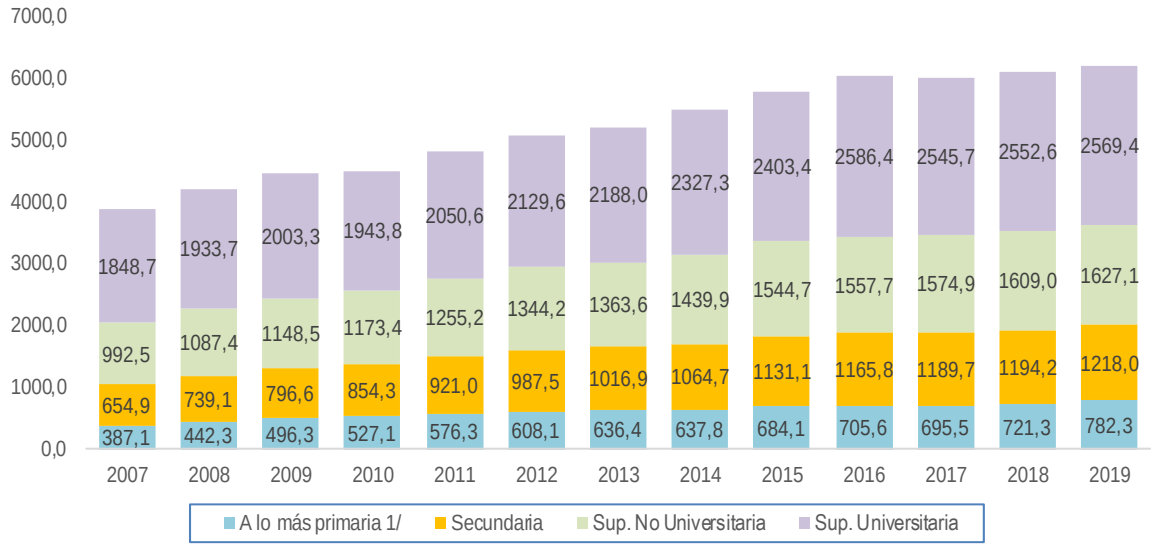

1/ Incluye sin nivel e inicial. A partir del año 2017 se incluye educación básica especial.
Fuente: Instituto Nacional de Estadística e Informática- Encuesta Nacional de Hogares.

Cuadro Nº 10.4
Perú: Ingreso promedio mensual proveniente del trabajo, según nivel educativo y área urbana, 2007, 2018 y 2019
(Soles corrientes)

Nivel educativo / Área urbana	2007	2018	2019	Tasa de crecimiento promedio anual (%) 2007- 2019	Variación porcentual (%) 2019/2018
Total	810,5	1 400,1	1 443,1	4,9	3,1
Primaria 1/	387,1	721,3	782,3	6,0	8,5
Secundaria	654,9	1 194,2	1 218,0	5,3	2,0
Sup. No Universitaria	992,5	1 609,0	1 627,1	4,2	1,1
Sup. Universitaria	1 848,7	2 552,6	2 569,4	2,8	0,7
Área urbana	949,9	1 557,4	1 595,4	4,4	2,4
Primaria 1/	489,1	842,2	913,5	5,3	8,5
Secundaria	711,2	1 276,9	1 297,8	5,1	1,6
Sup. No Universitaria	1 018,3	1 635,6	1 652,7	4,1	1,1
Sup. Universitaria	1 878,5	2 587,9	2 600,2	2,7	0,5

1/ Incluye sin nivel e inicial. A partir del año 2017 se incluye educación básica especial.
Fuente: Instituto Nacional de Estadística e Informática- Encuesta Nacional de Hogares.

- Ingreso promedio de hombres y mujeres según nivel educativo

La información obtenida de la ENAHO 2019, da cuenta de las brechas de ingreso por trabajo de acuerdo al nivel educativo alcanzado de la PEA ocupada. Así, entre los departamentos que lideran los mayores ingresos percibidos por la PEA ocupada con educación superior, se ubican en orden de importancia; la provincia de Lima (2594,3 soles), Moquegua (2354,5 soles), Loreto (2135,7 soles) y Arequipa (2056,8 soles), entre los más importantes; mientras que, los

niveles de ingresos de la PEA ocupada con educación primaria o menor nivel para los mismos departamentos registran valores muy por debajo como: la provincia de Lima (1166,8 soles), Moquegua (900,2 soles), Loreto (629,0 soles) y Arequipa (1116,4 soles). Asimismo, se observan diferentes distancias en las brechas de ingreso de los más calificados (con nivel superior) de los menos (con primaria o menor nivel), a nivel de departamentos; mayores como en Cajamarca (73,2%) y Loreto (70,6%) y menor en la Provincia Constitucional del Callao (35,5%) y Madre de Dios (36,0%).

Gráfico Nº 10.8
Perú: Ingreso promedio proveniente del trabajo de la PEA ocupada por nivel de educación alcanzado, según departamento, 2019
(Soles corrientes)

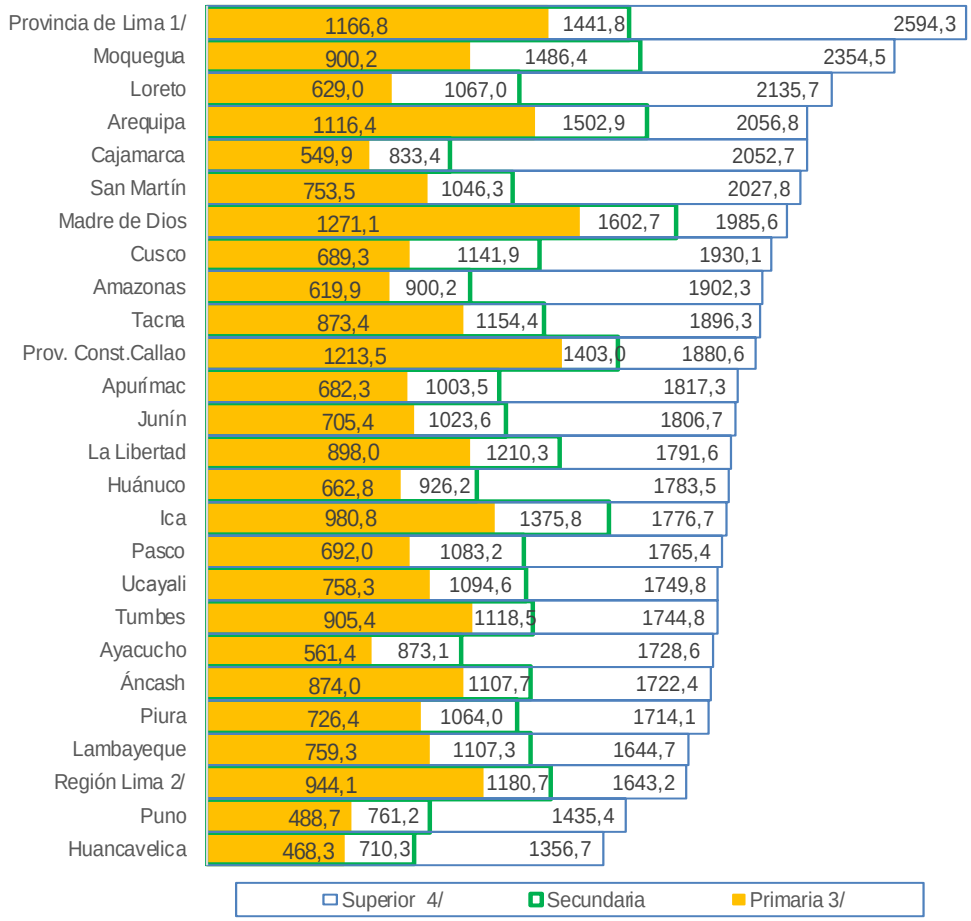

1/ Comprende los 43 distritos que conforman la provincia de Lima.
2/ Comprende las provincias de: Barranca, Cajatambo, Canta, Cañete, Huaral, Huarochiri, Huaura, Oyón y Yauyos.
3/ Incluye: Sin nivel e inicial. Apartir del 2007 considera la educación básica especial.
4/Incluye: Superior universitaria y no universitaria.
Fuente: Instituto Nacional de Estadística e Informática- Encuesta Nacional de Hogares.

10.6 Ingreso promedio mensual según etnia

La ENAHO recoge información sobre etnia (por sus antepasados y de acuerdo a sus costumbres como se considera), los resultados del año 2019 muestran que los ocupados que se consideran negro, mulato, zambo y Afro peruano perciben un ingreso promedio de 1091,7soles, inferior al registrado por aquellos que se consideran indígenas (Quechua, Aimara o nativo indígena de la Amazonía) con un ingreso promedio de 1184,4 soles y los que se perciben mestizos (1635,4 soles). En el periodo 2013 - 2019, el ingreso promedio de los ocupados que se consideran mestizos e indígenas, crecen a una tasa promedio anual de 3,8% y 3,4%, respectivamente; mientras que, el ingreso de los que se consideran negro, mulato, zambo o Afro peruano disminuye en 0,5%.

Cuadro Nº 10.5
Perú: Ingreso promedio mensual proveniente del trabajo de la población ocupada, según etnia, 2013, 2018 y 2019
(Soles corrientes)

Etnia	2013	2018	2019	Tasa de crecimiento promedio anual (%) 2013- 2019	Variación porcentual (%) 2019/2018
Total	1184,6	1400,1	1443,1	3,3	3,1
Indígena 1/	967,3	1146,8	1184,4	3,4	3,3
Negro, mulato, zambo y Afro peruano	1125,2	1066,7	1091,7	-0,5	2,4
Mestizo	1307,5	1573,2	1635,4	3,8	4,0
Otro 2/	1140,8	1470,5	1419,4	3,7	-3,5

1/ Incluye: Quechua, Aimara, Nativo o Indígena de la Amazonía.
2/ Incluye: Blanco y otro.
Fuente: Instituto Nacional de Estadística e Informática- Encuesta Nacional de Hogares.

10.7 Ingreso promedio mensual por estado civil o conyugal

De acuerdo con el estado civil o conyugal, los ocupados casados son los que registran los más altos niveles de ingreso proveniente del trabajo, 1718,4 soles, le sigue los ocupados en condición de convivientes que perciben un ingreso promedio de 1389,2 soles. Por otro lado, los solteros/as tienen un ingreso promedio anual de 1334,8 soles y los que estuvieron alguna vez unidos/as (viudos/as, divorciados/as y separados/as) perciben un ingreso promedio que asciende a 1259,4 soles. En el periodo 2007-2019 los ingresos de los ocupados que estuvieron alguna vez unidos, solteros y convivientes, registran las mayores tasas de crecimiento, 6,1%, 5,7% (en cada caso), respectivamente.

En el periodo 2018 y 2019, los ingresos de los ocupados de acuerdo a su estado civil muestran incrementos en todos.

Cuadro Nº 10.6
Perú: Ingreso promedio mensual proveniente del trabajo, según estado civil o conyugal, 2007, 2018 y 2019
(Soles corrientes)

Estado civil o conyugal	2007	2018	2019	Tasa de crecimiento promedio anual (%) 2007- 2019	Variación porcentual (%) 2019/2018
Total	810,5	1 400,1	1 443,1	4,9	3,1
Conviviente	718,0	1 351,6	1 389,2	5,7	2,8
Casado/a	1 050,2	1 671,0	1 718,4	4,2	2,8
Alguna vez unido/a 1/	616,1	1 198,6	1 259,4	6,1	5,1
Soltero/a	686,9	1 295,6	1 334,8	5,7	3,0

1/ Incluye viudo/a, divorciado/a y separado/a.
Fuente: Instituto Nacional de Estadística e Informática- Encuesta Nacional de Hogares.

10.8 Ingreso promedio mensual según ramas de actividad

De acuerdo con las ramas de actividad, los mayores ingresos son percibidos por los ocupados que realizan actividades en el sector Servicios, 1802,3 soles, le sigue en orden de importancia los ocupados que laboran en el sector Construcción, 1679,2 soles y los ocupados que realizan labores relacionadas al sector Manufactura ,1493,2 soles. Por otro lado, el menor ingreso promedio es percibido por los ocupados en el sector Agricultura, Pesca y Minería (913,6 soles).

Gráfico Nº 10.9
Perú: Ingreso promedio mensual proveniente del trabajo, según ramas de actividad, 2017-2019
(Soles corrientes)

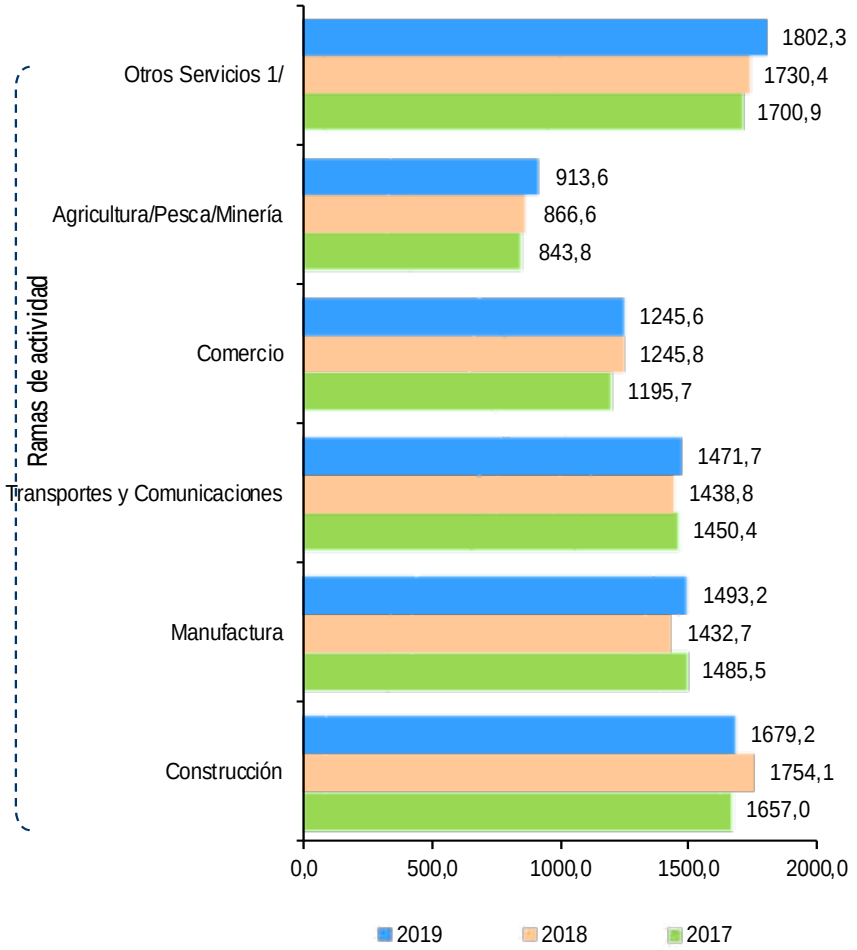

1/ Otros Servicios lo componen las ramas de actividad de Electricidad, Gas y Agua, Intermediación Financiera, Actividades de Servicios Sociales y de Salud, entre otras.
Fuente: Instituto Nacional de Estadística e Informática- Encuesta Nacional de Hogares.

10.9 Ingreso promedio mensual según tamaño de empresa

De acuerdo con la información disponible del año 2019, los ingresos de la población ocupada en empresas de 51 y más trabajadores ascendieron a 2521,1 soles, siendo este superior en 722,0 soles a los ingresos de los ocupados en empresas de 11 a 50 trabajadores (1799,1 soles) y en 1470,6 soles respecto a los ingresos de aquellos que laboran en empresas de 1 a 10 trabajadores (1050,5 soles).

En el periodo 2007-2019, los ingresos de los ocupados en empresas de 1 a 10 trabajadores crecieron a una tasa promedio anual de 5,5%, los ocupados en establecimientos de 11 a 50 trabajadores en 4,3% anual y aquellos que laboraban en empresas de 51 y más trabajadores en 3,9%.

En el periodo 2018-2019, destaca el incremento de los ingresos de los ocupados en empresas de 1 a 10 trabajadores, 3,3% y los que laboran en establecimientos de 51 y más trabajadores, 3,0% a nivel nacional.

Cuadro Nº 10.7
Perú: Ingreso promedio mensual proveniente del trabajo, según tamaño de empresa y área urbana, 2007, 2018 y 2019
(Soles corrientes)

Tamaño de empresa/ Área urbana	2007	2018	2019	Tasa de crecimiento promedio anual (%) 2007- 2019	Variación porcentual (%) 2019/2018
Total	810,5	1 400,1	1 443,1	4,9	3,1
De 1 a 10 trabajadores	555,3	1 016,5	1 050,5	5,5	3,3
De 11 a 50 trabajadores	1 082,7	1 797,7	1 799,1	4,3	0,1
De 51 y más	1 592,9	2 447,7	2 521,1	3,9	3,0
Área urbana	949,9	1 557,4	1 595,4	4,4	2,4
De 1 a 10 trabajadores	659,0	1 140,6	1 168,3	4,9	2,4
De 11 a 50 trabajadores	1 173,5	1 856,8	1 857,4	3,9	0,0
De 51 y más	1 649,2	2 499,6	2 578,1	3,8	3,1

Fuente: Instituto Nacional de Estadística e Informática- Encuesta Nacional de Hogares.

10.10 Ingreso promedio mensual por hora

La ENAHO 2019 da cuenta que, el ingreso promedio por hora trabajada a nivel nacional fue de 7,3 soles, entre la población ocupada masculina se situó en 7,7 soles y en las mujeres en 6,6 soles. La información muestra que el ingreso por hora de la población ocupada del Área Urbana (7,9 soles) es casi el doble de aquellos que residen en el Área Rural (4,1 soles). Por región natural, el mayor ingreso promedio por hora se da entre los ocupados que residen en la Costa (8,2 soles) respecto de aquellos que residen en la Sierra y Selva (5,9 y 5,8 soles, respectivamente).

Cuadro Nº 10.8
Perú: Ingreso promedio por hora proveniente del trabajo de hombres y mujeres, según ámbito geográfico, 2007 y 2019
(Soles corrientes)

Ámbito geográfico	2007			2019		
	Total	Hombre	Mujer	Total	Hombre	Mujer
Total	3,8	4,1	3,4	7,3	7,7	6,6
Área de residencia						
Urbana	4,4	4,8	3,8	7,9	8,5	7,1
Rural	1,8	2,0	1,3	4,1	4,5	3,2
Región natural						
Costa	4,5	4,9	4,0	8,2	8,7	7,5
Sierra	2,7	2,9	2,3	5,9	6,5	5,0
Selva	3,0	3,2	2,6	5,8	6,1	5,2

Fuente: Instituto Nacional de Estadística e Informática- Encuesta Nacional de Hogares.

- Ingreso promedio mensual por hora según grupos de edad y nivel educativo

Según grupos de edad, el mayor ingreso promedio por hora se registró entre los ocupados de 25 s 44 años y los de 45 a más años (7,6 y 7,5 soles, respectivamente) y el menor entre los jóvenes de 14 a 24 años (5,1 soles).

Por nivel educativo, aquellos que cuentan con nivel superior universitaria registran el más alto ingreso por hora, 13,9 soles; mientras que los ocupados con primaria o menor nivel perciben un ingreso promedio por hora de 4,1 soles.

Gráfico Nº 10.10
Perú: Ingreso promedio por hora proveniente del trabajo, según grupos de edad y nivel educativo, 2019
(Soles corrientes)

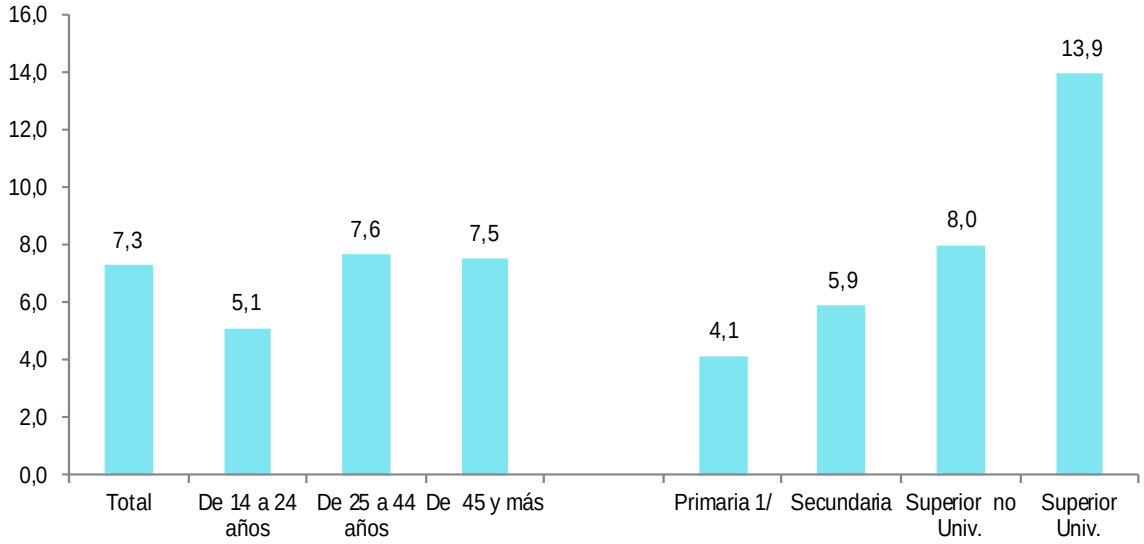

1/ Incluye: Sin nivel e inicial. A partir del año 2017 se incluye educación básica especial.
Fuente: Instituto Nacional de Estadística e Informática- Encuesta Nacional de Hogares.

XI.
PERFIL DEL TRABAJADOR INDEPENDIENTE

XI. Perfil del Trabajador Independiente

La Encuesta Nacional de hogares a través de sus Cuestionarios ENAHO.01A (capítulo 500 sobre Empleo) y ENAHO.04 (Cuestionario del trabajador independiente) recoge información de la población ocupada en condición de independiente (cuenta propia), definido como la persona que explota su propio negocio o que ejerce por su cuenta una profesión u oficio, no tiene trabajadores remunerados a su cargo y el Empleador o Patrono, definida como la persona que explota su propia empresa o negocio o que ejerce por su cuenta una profesión u oficio y tiene uno o más trabajadores remunerados a su cargo. Estas dos categorías han sido consideradas para estimar el total de trabajadores independientes.

Para la elaboración del capítulo se ha considerado las bases de datos que provienen del cuestionario ENAHO.01A (capítulo 500 sobre Empleo y la pregunta P507 sobre cómo se desempeñó en su ocupación principal o negocio, denominada "situación en el empleo" o "categoría de ocupación") y el cuestionario ENAHO.04 (Cuestionario sobre Ingreso del Trabajador Independiente). En relación al primero de ellos se consideró a toda la población ocupada de 14 y más años de edad que respondieron a la pregunta P507 y se consideró la alternativa "1" "Empleador o patrono" y alternativa "2" "Trabajador independiente". En relación al segundo (ENAHO.04), se consideró a todos los trabajadores independientes que manifiestan ser persona natural.

11.1 Magnitud y composición

En el 2019, los trabajadores independientes a nivel nacional ascendieron a 7 millones 14 mil 500 personas que representan el 40,9% del total de ocupados. Asimismo, se componen de empleadores o patronos (9,6%) e independientes o cuenta propia (90,4%).

En el periodo 2007- 2019 la PEA ocupada independiente creció a una tasa promedio anual de 1,7%, los independientes (cuenta propia) crecieron en 2,1%; mientras que los empleadores y patronos presentan una tasa promedio anual negativa, -1,6%.

En el año 2019 respecto al año anterior los trabajadores independientes crecieron en 0,9%, entre la cuenta propia se registró un incremento de 1,0% y los ocupados en condición de empleadores o patronos no presentaron variación significativa.

Cuadro Nº 11.1
Perú: Población ocupada en condición de trabajador independiente, según categoría de ocupación, 2007 - 2019
(Miles de personas)

Categoría de ocupación	2007	2008	2009	2010	2011	2012	2013	2014	2015	2016	2017	2018	2019	Tasa de crecimiento promedio anual (%) 2007- 2019	Variación porcentual (%) 2019/2018
Total	5 759,2	5 886,1	5 951,6	6 184,8	6 194,7	6 246,6	6 181,7	6 250,7	6 243,7	6 518,5	6 753,7	6 953,6	7 014,5	1,7	0,9
Empleador o Patrono	815,6	805,7	819,0	879,8	812,0	842,1	767,7	702,0	664,0	700,9	654,1	671,4	672,1	- 1,6	0,1
Trabajador independiente (Cuenta propia)	4 943,6	5 080,4	5 132,6	5 305,1	5 382,7	5 404,6	5 414,0	5 548,7	5 579,7	5 817,6	6 099,6	6 282,1	6 342,4	2,1	1,0

Fuente: Instituto Nacional de Estadística e Informática- Encuesta Nacional de Hogares.

En el año 2018 respecto al año anterior los trabajadores independientes crecieron en 3,0%, entre los cuenta propias también se registró un incremento de 3,0% y aquellos en condición de empleadores o patronos en 2,7%.

11.2 Participación del trabajador independiente

Según resultados de la Encuesta Nacional de Hogares, la participación de los trabajadores independientes fue de 40,9% a nivel nacional en el 2019 y se ha mantenido alrededor del 40% en los últimos 13 años. Los trabajadores independientes tienen una representatividad de 38,4% en el Área Urbana y 49,8% en el Área Rural.

En el periodo 2007-2019, a nivel del Área Rural, se incrementó en 3,5 puntos porcentuales (al pasar de 46,3% a 49,8%); mientras que en el Área Urbana su participación se mantuvo casi constante.

Gráfico Nº 11.1
Perú: Evolución de la participación de los trabajadores independientes, según área de residencia, 2007 - 2019
(Porcentaje)

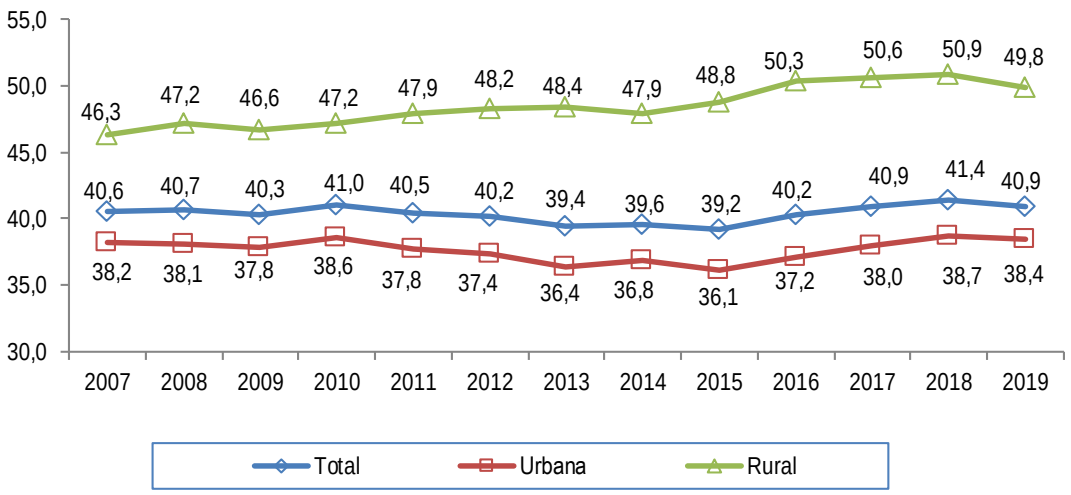

Fuente: Instituto Nacional de Estadística e Informática- Encuesta Nacional de Hogares.

- Por departamento

A nivel de departamentos; la Provincia Constitucional del Callao (33,6%), Ica (34,1%),provincia de Lima (34,2%), Arequipa (37,5%) y Moquegua (40,5%), reportan menores porcentajes de participación de los trabajadores independientes que los registrados a nivel nacional (40,9%). Por otro lado, Tumbes, Huánuco, y Loreto registran porcentajes de participación por encima del 50%.

Gráfico Nº 11.2
Perú: Participación de la población ocupada en condición de trabajador independiente, según departamento, 2019
(Porcentaje)

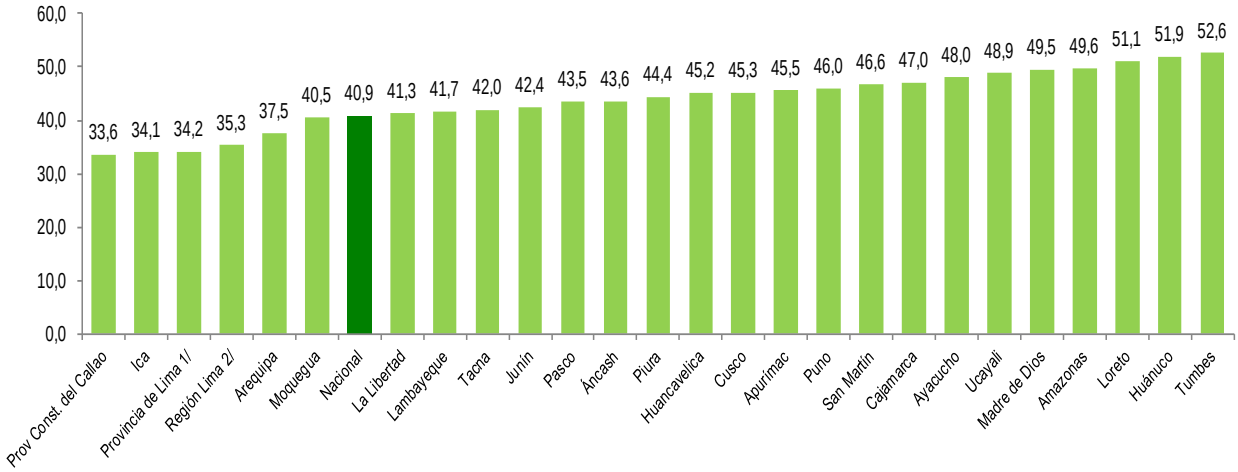

Nota: Considera a l Empleador o patrono y al trabajdor independiente.
1/ Comprende los 43 distritos que conforman la provincia de Lima
2/ Comprende las provincias de: Barranca, Cajatambo, Canta, Cañete, Huaral, Huarochiri, Huaura, Oyón y Yauyos.
Fuente: Instituto Nacional de Estadística e Informática- Encuesta Nacional de Hogares.

En los últimos 13 años, la participación de la PEA ocupada masculina y femenina en condición de independiente ha tenido un comportamiento fluctuante. En el último año, la PEA ocupada masculina alcanza una representatividad de 41,7% y la femenina de 40,0%.

Gráfico Nº 11.3
Perú: Participación de la población ocupada en condición de trabajador independiente, según sexo, 2007- 2019
(Porcentaje)

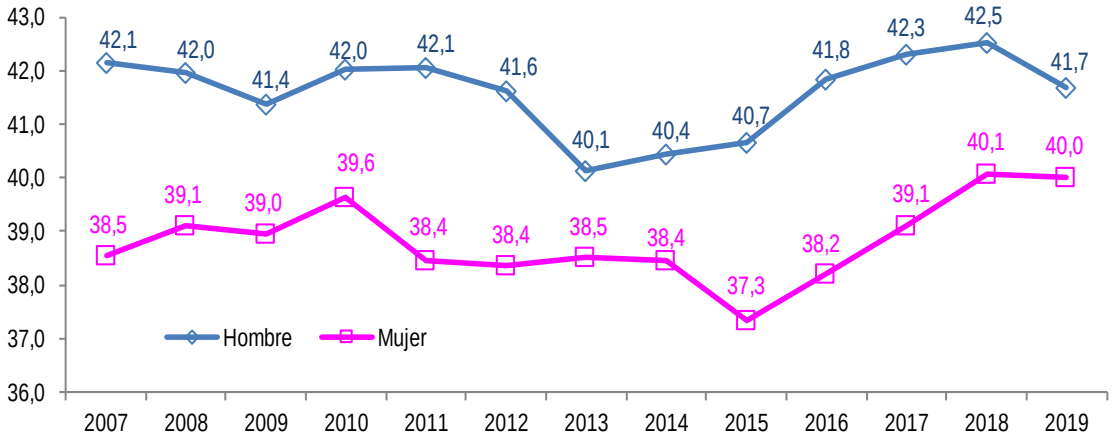

Fuente: Instituto Nacional de Estadística e Informática- Encuesta Nacional de Hogares.

11.3 Condición jurídica del trabajador independiente

La ENAHO 2019 revela que el 85,4% de los trabajadores no se encuentran registrados en la Superintendencia de Administración Tributaria (SUNAT), es decir no tienen Registro Único de Contribuyente (RUC).

Por otro lado, el 12,5% son personas naturales y solo el 2,1% son personas jurídicas (Sociedad Anónima, Sociedad Civil, Sociedad con responsabilidad Limitada, etc.).

Gráfico Nº 11.4
Perú: Población ocupada en condición de trabajador independiente, según condición jurídica, 2019
(Porcentaje)

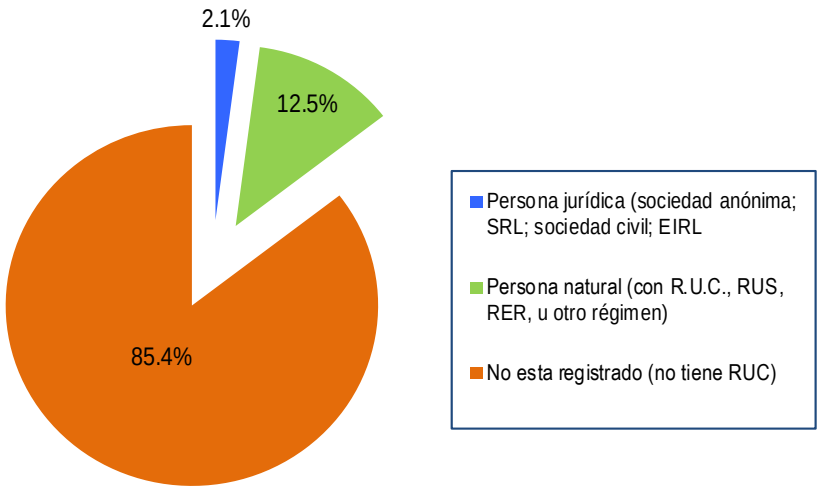

Fuente: Instituto Nacional de Estadística e Informática- Encuesta Nacional de Hogares.

11.4 Perfil del trabajador independiente

11.4.1 Características sociodemográficas

- Según sexo

"En muchos casos, emprender puede significar la subsistencia del individuo y la de su familia, sobre todo si hay escasez de oportunidades para encontrar un trabajo y no existe un buen nivel de beneficios sociales". Por otro lado, hay individuos que inician un negocio con la finalidad de aprovechar una oportunidad en el mercado o cumplir aspiraciones personales.

Los resultados de la encuesta muestran que el 56,7% de los trabajadores independientes son hombres y el restante 43,3% mujeres.

Por categoría de ocupación prevalece la participación masculina entre los que se encuentran como Empleadores y Patronos (69,0%), dos tercios son hombres; y entre los independientes (cuenta propia) el porcentaje de participación masculina es de 55,4%.

Cuadro Nº 11.2
Perú: Población ocupada en condición de trabajador independiente, según sexo y categoría de ocupación, 2007, 2018 y 2019
(Porcentaje)

Sexo/Categoría de ocupación	2007	2018	2019
Total	100,0	100,0	100,0
Hombre	58,5	57,2	56,7
Mujer	41,5	42,8	43,3
Empleador o patrono	100,0	100,0	100,0
Hombre	75,1	72,3	69,0
Mujer	24,9	27,7	31,0
Trabajdor independiente (Cuenta propia)	100,0	100,0	100,0
Hombre	55,7	55,6	55,4
Mujer	44,3	44,4	44,6

Fuente: Instituto Nacional de Estadística e Informática- Encuesta Nacional de Hogares.

- Según grupos de edad

La información revela que la creación de empresas en función de los grupos etarios es mayor entre los más adultos, los de 45 y más años (49,4%) y los de 25 a 44 años (43,7%) tienen una mayor participación que los jóvenes menores de 25 años (6,9%). Por sexo también se aprecian similares porcentajes de participación que las observadas a nivel nacional, tanto en hombres como en mujeres.

Cuadro Nº 11.3
Perú: Población ocupada en condición de trabajador independiente por sexo, según grupos de edad, 2007, 2018 y 2019
(Porcentaje)

Grupos de edad	2007			2018			2019		
	Total	Hombre	Mujer	Total	Hombre	Mujer	Total	Hombre	Mujer
Total	100,0	100,0	100,0	100,0	100,0	100,0	100,0	100,0	100,0
14 a 24 años	9,3	9,1	9,6	6,7	6,7	6,7	6,8	6,8	6,9
25 a 44 años	49,8	49,6	50,2	45,6	46,3	44,8	44,8	45,7	43,7
45 y más	40,8	41,3	40,1	47,7	47,1	48,6	48,3	47,5	49,4

Fuente: Instituto Nacional de Estadística e Informática- Encuesta Nacional de Hogares.

- Según nivel educativo

Entre la PEA ocupada masculina en condición de independiente, el 32,1% cuenta con primaria o menor nivel, 44,7% alcanzó a estudiar secundaria y 23,2% tiene educación superior.

Por otro lado, entre la PEA femenina independiente, 38,5% cuenta con educación primaria o menor nivel, 39,6% tiene secundaria y 21,9% alcanzó a estudiar educación superior. Se aprecia una mejora en la calificación; tanto en hombres como en mujeres, sin embargo aún persisten las brechas entre ambos.

Gráfico Nº 11.5
Perú: Población ocupada en condición de trabajador independiente, según nivel educativo y sexo, 2007 y 2019
(Porcentaje)

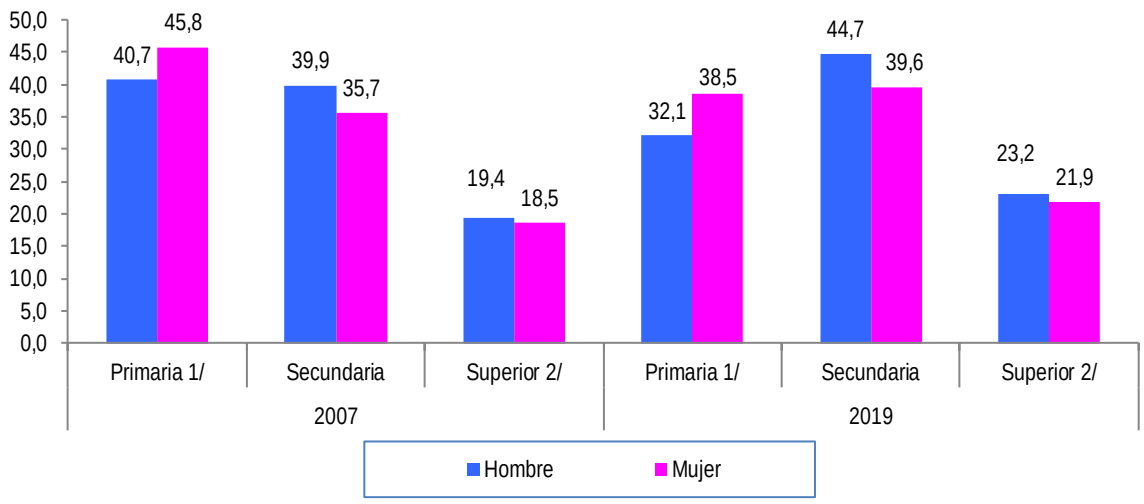

1/ Incluye: sin nivel e inicial.
2/ Incluye: superior no universitaria y superior universitaria.
Fuente: Instituto Nacional de Estadística e Informática- Encuesta Nacional de Hogares.

11.4.2 Características económicas

- Ramas de actividad

La información del año 2019, revela que el 34,2% de los trabajadores independientes realiza sus actividades en el sector servicios, 29,6% en Agricultura, Pesca o Minería, 25,2% se dedican al Comercio, 7,5% se encuentran en el sector Manufactura, y 3,4% en Construcción.

Gráfico Nº 11.6
Perú: Población ocupada en condición de trabajador independiente, según ramas de actividad, 2019
(Porcentaje)

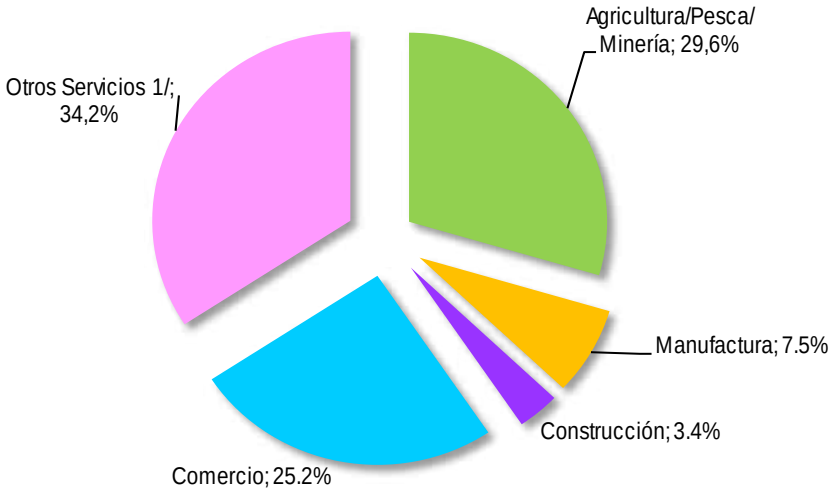

1/ Otros Servicios lo componen las ramas de actividad de electricidad, gas y agua, intermediación financiera, actividades de servicios sociales y de salud, otras activ. de serv. Comunitarias, sociales y personales y hogares privados con servicio doméstico.
Fuente: Instituto Nacional de Estadística e Informática- Encuesta Nacional de Hogares.

- Por ramas de actividad y sexo

Los resultados muestran que entre las mujeres, el 40,7% de ellas están dedicadas al Comercio, 31,7% a Otros servicios y 18,0% al sector Agricultura, Pesca y Minería; mientras que entre los hombres, el 38,4% se encuentran en el sector Agricultura, Pesca y Minería, 36,2% en Otros servicios y 13,4% en el sector Comercio, entre los principales.

Cuadro Nº 11.4
Perú: Población ocupada en condición de trabajador independiente por sexo, según ramas de actividad, 2007 y 2019
(Porcentaje)

Ramas de actividad	2007			2019		
	Total	Hombre	Mujer	Total	Hombre	Mujer
Total	100,0	100,0	100,0	100,0	100,0	100,0
Agricultura/Pesca/Minería	32,8	44,6	16,1	29,6	38,4	18,0
Manufactura	9,8	7,7	12,8	7,5	6,0	9,6
Construcción	3,3	5,6	0,1	3,4	6,0	0,0
Comercio	26,3	14,9	42,4	25,2	13,4	40,7
Otros Servicios 1/	27,8	27,2	28,6	34,2	36,2	31,7

1/ Otros Servicios lo componen las ramas de actividad de electricidad, gas y agua, intermediación financiera, actividades de servicios sociales y de salud, otras activ. de serv. Comunitarias, sociales y personales y hogares privados con servicio doméstico.
Fuente: Instituto Nacional de Estadística e Informática- Encuesta Nacional de Hogares.

- Ramas de actividad y nivel educativo

Los resultados de la ENAHO 2019 muestran la relación que existe entre el nivel educativo del trabajador independiente y la rama de actividad donde realizan sus actividades.

Es así que, entre los independientes que cuentan con a lo más nivel de educación primaria, la mayor proporción, 52,4% se encuentran realizando actividades en el sector Agricultura, Pesca o Minería, 20,2% en Comercio y 18,9% en Otros servicios. Por otro lado, entre aquellos que tienen una mayor calificación y cuentan con educación superior (no universitaria y universitaria), un importante porcentaje, 50,0% realizan sus actividades en el sector servicios, 30,4% se ubican en Comercio, 8,6% en Manufactura y 7,2% realizan actividades en el sector Agricultura, Pesca o Minería.

Gráfico Nº 11.7
Perú: Población ocupada en condición de trabajador independiente, según ramas de actividad y nivel educativo 2019
(Porcentaje)

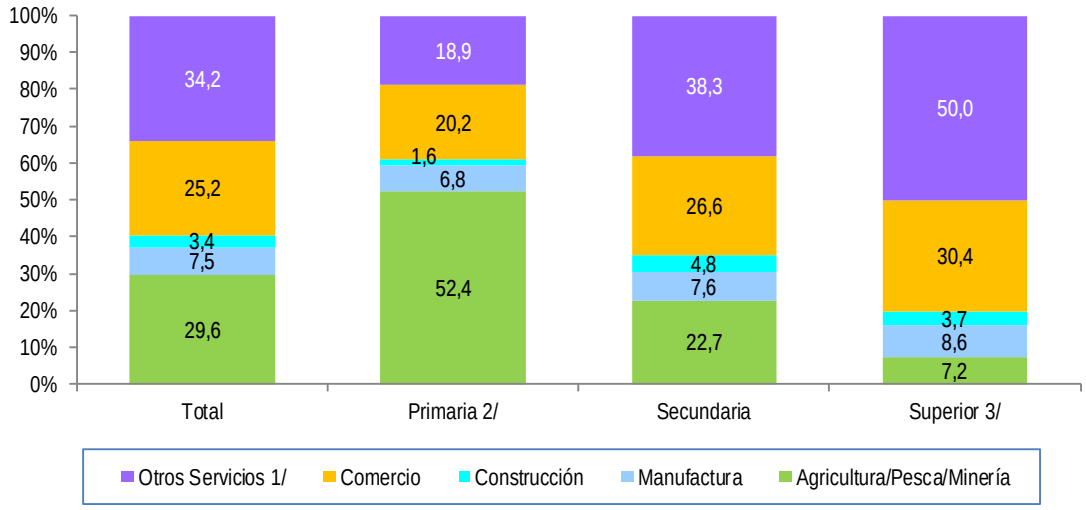

1/ Otros Servicios lo componen las ramas de actividad de electricidad, gas y agua, intermediación financiera, actividades de servicios sociales y de salud, otras activ. de serv. Comunitarias, sociales y personales y hogares privados con servicio doméstico.
2/ Incluye: sin nivel e inicial. A paritr del 2017 se incluye educación básica especial.
3/ Incluye: superior no universitaria y superior universitaria.
Fuente: Instituto Nacional de Estadística e Informática- Encuesta Nacional de Hogares.

- Empleo formal e informal

Los resultados de la encuesta también muestran que el 14,3% de los trabajadores independientes son formales; mientras que el 85,7% se ve afectado por la informalidad.

En el periodo 2007-2019 la informalidad se redujo en 2,9 puntos porcentuales, al pasar de 88,6% en el 2007 a 85,7% en el 2019.

Gráfico Nº 11.8
Perú: Población ocupada en condición de trabajador independiente, según condición de informalidad, 2007, 2018 y 2019
(Porcentaje)

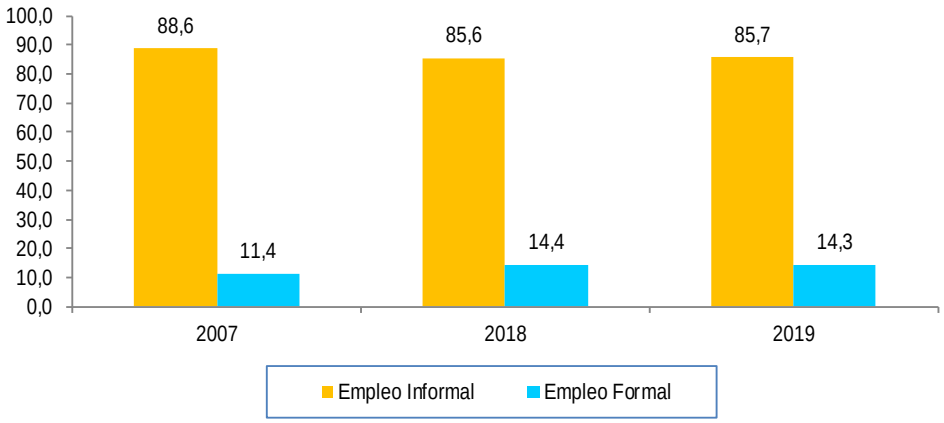

Fuente: Instituto Nacional de Estadística e Informática- Encuesta Nacional de Hogares.

11.5 El trabajador independiente y la inclusión financiera

11.5.1 Acceso al sistema financiero formal

El capital con el que inicia sus actividades el trabajador independiente o denominado por algunos "capital semilla", por lo general, proviene del mismo independiente, de una mezcla de sus propios ahorros, de créditos de consumo (a título personal), así como de préstamos informales realizados por familiares, amigos. En nuestro país, donde el acceso al sistema financiero es aún incipiente, los resultados de la encuesta dan cuenta que en el año 2019, el 29,7% de los trabajadores independientes tiene acceso o ha usado algún servicio del sistema financiero formal. Asimismo, la ENAHO revela que los hombres (27,5%) tienen menor acceso que las mujeres (32,5%), también se observa que los trabajadores independientes de 18 a 24 (33,1%) y de 25 a 44 años (31,5%) acceden en mayor proporción que aquellos con edades comprendidas entre 45 y más años (27,5%). Por otro lado, la información disponible también muestra la relación directa entre el acceso al sistema financiero y el nivel educativo alcanzado, a mayor nivel educativo mayor acceso y viceversa.

Cuadro Nº 11.5
Perú: Población ocupada en condición de trabajador independiente por acceso al sistema financiero, según sexo, grupos de edad y nivel educativo, 2015 y 2019
(Porcentaje)

Sexo / Grupos de edad / Nivel educativo	2015		2019	
	Accede a algún servicio **financiero**	No tiene acceso a ningún servicio **financiero**	Accede a algún servicio **financiero**	No tiene acceso a ningún servicio **financiero**
Total	25,5	74,5	29,7	70,3
Sexo				
Hombre	24,8	75,2	27,5	72,5
Mujer	26,2	73,8	32,5	67,5
Grupos de edad				
De 18 a 24 años	18,1	81,9	33,1	66,9
De 25 a 44 años	27,8	72,2	31,5	68,5
De 45 y más	24,2	75,8	27,5	72,5
Nivel educativo				
Primaria 1/	17,0	83,0	19,9	80,1
Secundaria	21,8	78,2	24,7	75,3
Superior 2/	42,3	57,7	53,8	46,2

Nota: los servicios financieros incluyen: cuenta de ahorro, cuenta a plazo fijo, cuenta corriente, tarjeta de crédito y tarjeta de débito. Se aplica a las personas de 18 y más años de edad.
1/ Incluye: sin nivel e inicial.
2/ Incluye: superior no univeritaria y superior universitaria.
Fuente: Instituto Nacional de Estadística e Informática- Encuesta Nacional de Hogares.

11.5.2 Acceso al sistema financiero no formal

La información de la ENAHO revela que los trabajadores independientes hacen uso del financiamiento no formal para el desarrollo de su actividad emprendedora, una fuente importante de financiamiento son las que provienen de las denominadas "Juntas", "ahorros propios guardado en casa", "si prestó dinero o recibió préstamo", "guardó dinero con familiares", entre otros.

Los resultados del año 2019, revela que el 28,4% de los trabajadores independientes hacen uso de recursos no formales de financiamiento.

- **Principales características de los que acceden al sistema financiero no formal**

Es importante conocer algunas características de aquellos trabajadores independientes que obtienen recursos a través de formas de ahorro no formal, es decir aquellos ahorros que no forman parte del sistema financiero formal. La información del 2019 muestra que el 28,4% de los trabajadores independientes hacen uso de recursos que provienen del sistema financiero no formal, revela que son las mujeres (29,6%) las que hacen un mayor uso en comparación a los hombres (27,5%), así también son los jóvenes menores de 25 años (33,8%) y aquellos con educación superior (33,5%), los que en su mayoría acceden a esta forma de ahorro.

Gráfico Nº 11.9
Perú: Población ocupada en condición de trabajador independiente por acceso a otras formas de servicios financieros no formales, según principales características, 2015 y 2019
(Porcentaje)

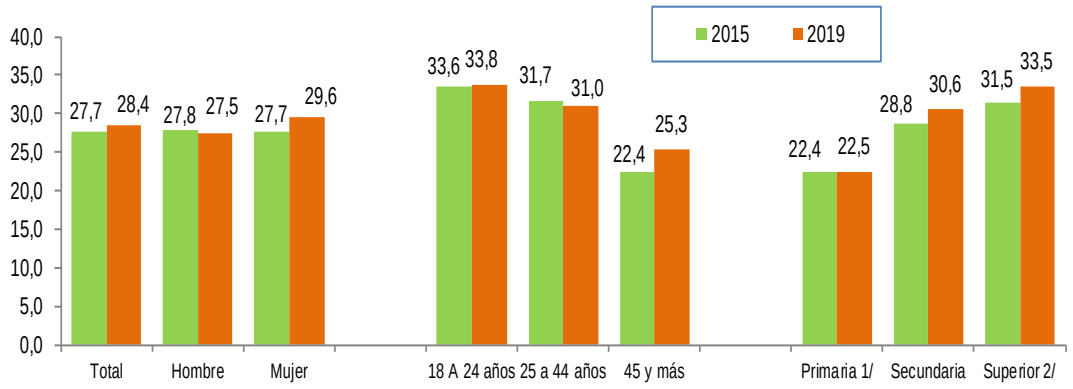

Nota: Otras formas de financiamiento no formales incluye: ahorro a través de juntas, ahorro guardando dinero a través de familiares,, ahorro guardando dinero en casa, prestó dinero o recibio préstamo
1/Incluye: sin nivel e inicial.
2/ Incluye: superior no universitaria y superior universitaria.
Fuente: Instituto Nacional de Estadística e Informática- Encuesta Nacional de Hogares.

11.6 El trabajador independiente y el acceso a la información y comunicación (Internet)

El acceso a la información y comunicación, es decir a la sociedad de la información es un aspecto relevante en el desarrollo de las actividades de los trabajadores independientes.

El impacto de las nuevas tecnologías de la información e Internet en el mundo de la empresa ha sido enorme. En este sentido, la ENAHO nos permite estimar cual es el acceso de los trabajadores independientes a Internet y cuál ha sido su evolución. En el año 2019 el 44,8% de los trabajadores independientes tienen acceso a Internet, pero cuál es el perfil del usuario; son en su mayoría hombres (45,7%), jóvenes de 14 a 24 años (83,1%) y cuentan con educación superior (85,6%).

En el periodo 2016-2019 los trabajadores independientes que tienen acceso a Internet se incrementaron en 17,5 puntos porcentuales, siendo mayor el incremento entre los jóvenes y adultos de 25 a 44 años (19,6 y 20,8 puntos porcentuales, respectivamente) y aquellos con educación secundaria y superior, 21,8 y 15,9 puntos porcentuales, respectivamente.

Cuadro Nº 11.6
Perú: Población ocupada en condición de trabajador independiente por acceso a Internet, según sexo, grupos de edad y nivel educativo, 2016 y 2019
(Porcentaje)

Sexo / Grupos de edad / Nivel educativo	2016	2019	Variación absoluta (puntos porcentuales) 2019/2016
Total	27,2	44,8	17,5
Sexo			
Hombre	29,1	45,7	16,6
Mujer	24,6	43,5	18,9
Grupos de edad			
De 14 a 24 años	63,5	83,1	19,6
De 25 a 44 años	34,9	55,7	20,8
De 45 y más	14,4	29,2	14,7
Nivel educativo			
Primaria 1/	2,8	10,3	7,6
Secundaria	29,5	51,3	21,8
Superior 2/	69,8	85,6	15,9

1/ Incluye: sin nivel e inicial.
2/ Incluye: superior no univeritaria y superior universitaria.
Fuente: Instituto Nacional de Estadística e Informática- Encuesta Nacional de Hogares.

11.7 Ingreso promedio mensual del trabajador independiente

El nivel de ingreso es uno de los indicadores que puede resumir las condiciones de vida de los trabajadores independientes. En ese sentido, los resultados de la encuesta 2019 da cuenta que el ingreso promedio mensual del trabajador independiente a nivel nacional se estimó en 1058,9 soles, siendo mayor en los hombres (1242,6 soles) en comparación al de las mujeres (818,1 soles). Otro aspecto a considerar está relacionada con la edad, los trabajadores independientes de 25 a 44 años (1155,1 soles) perciben ingresos superiores a los de 45 y más años (1032,7 soles) y los menores de 25 años (639,4 soles). Así también, el nivel educativo discrimina el nivel de ingreso, es mayor entre los que cuentan con educación superior (1595,4 soles) que aquellos con a lo más primaria (696,3 soles). Si consideramos la rama de actividad donde laboran, destacan los que laboran en el sector Construcción (1766,0 soles) frente a los que realizan actividades en el sector Agricultura, Pesca y Minería (722,9 soles).

Gráfico Nº 11.10
Perú: Ingreso promedio mensual de la población ocupada en condición de trabajador independiente, según principales características, 2019
(Soles corrientes)

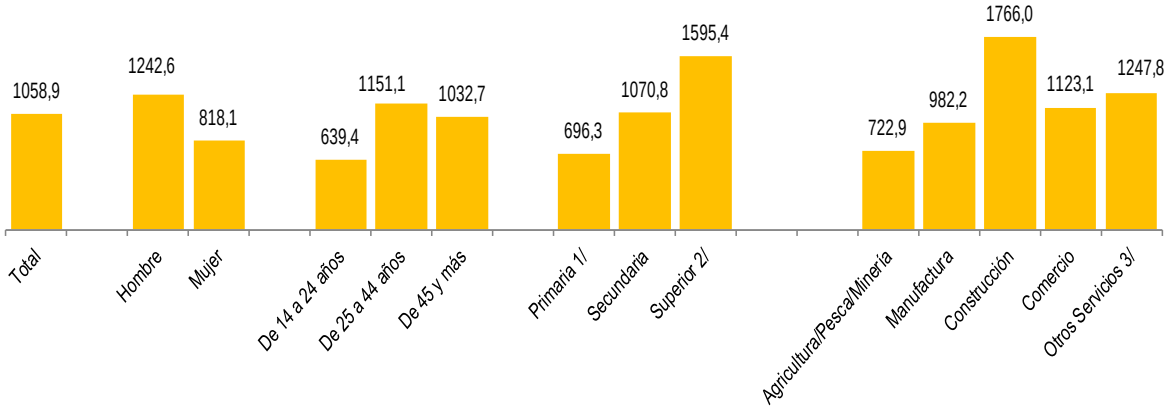

1/Incluye: sin nivel e incial.
2/Incluye: superior no universitaria y superior universitaria.
3/ incluye: las ramas de actividad de electricidad, gas y agua, intermediación financiera, actividades de servicios sociales y de salud, otras activ. de serv. Comunitarias, sociales y personales y hogares privados con servicio doméstico.
Fuente: Instituto Nacional de Estadística e Informática- Encuesta Nacional de Hogares.

11.8 El trabajador independiente con ingresos (ganancia) por negocio o servicio en su ocupación principal

Es importante mencionar que a partir de este punto hemos considerado información del trabajador independiente que proviene de la aplicación del cuestionario ENAHO.04 INGRESO DEL TRABAJADOR INDEPENDIENTE, el cual solo es aplicado a aquellos que son personas naturales o manifestaron que no tienen registro en la SUNAT (Superintendencia de Administración Tributaria) y que perciben ingresos (ganancia) por negocio o servicio pero solo respecto a su actividad principal. Presentamos información sobre la motivación que los impulsó a iniciar un negocio, la forma en que lleva sus cuentas, las características de su establecimiento (si lo tuviera), el acceso a los servicios básicos con los que cuenta el establecimiento, así como la generación de empleo y el sector en el que se desempeña, entre otros aspectos.

11.8.1 Motivación para iniciar un negocio o actividad

La ENAHO nos revela la motivación del ocupado independiente para iniciar un negocio. En el año 2019, más de la mitad de los trabajadores independientes, 50,8% manifestó que inició su actividad por necesidad económica, 19,4% porque deseaba ser independiente, 19,6% para obtener mayores ingresos, 3,7% no encontró trabajo asalariado y 3,5% por tradición familiar, entre los principales.

Gráfico Nº 11.11
Perú: Población ocupada en condición de trabajador independiente, según motivo por el cual inicio el negocio, 2012, 2018 y 2019
(Porcentaje del trabajador independiente en su ocupación principal)

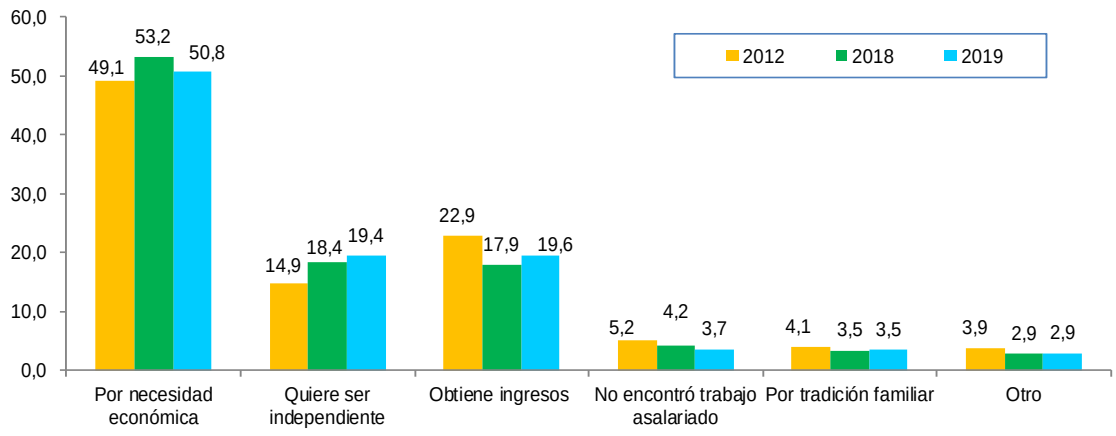

Fuente: Instituto Nacional de Estadística e Informática- Encuesta Nacional de Hogares.

11.8.2 Formas como lleva las cuentas de su negocio

A los trabajadores independientes se le preguntó cómo lleva las cuentas de su negocio o actividad que realiza, los resultados muestran que el 73,4% no llevan un registro o cuentas de los movimientos de su negocio (ingreso y gasto), 22,4% realiza el registro por medio de apuntes, anotaciones personales, 3,1% lo realiza por medio de libros de ingresos y gastos y el 1,1% por medio de un sistema de contabilidad completa.

Gráfico Nº 11.12
Perú: Población ocupada en condición de trabajador independiente, según como lleva las cuentas de su negocio, 2019
(Porcentaje del trabajador independiente en su ocupacion principal)

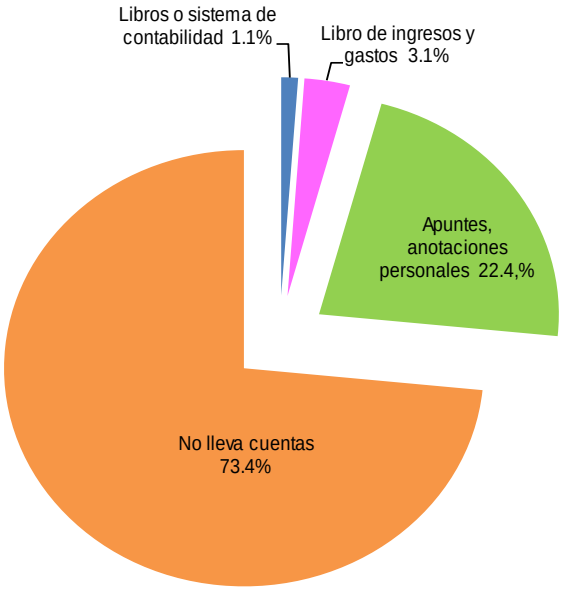

Fuente: Instituto Nacional de Estadística e Informática- Encuesta Nacional de Hogares.

11.8.3 Lugar donde desempeñan su actividad

La ENAHO investiga la naturaleza del lugar donde ejerce su ocupación independiente el informante, esto permite conocer también las condiciones en las que el ocupado informal desarrolla su trabajo.

Los resultados muestran que la cuarta parte de la población ocupada, es decir el 23,2%, de ellos realiza sus actividades dentro de las habitaciones de su vivienda, 17,6% en vehículo para transporte de personas o mercadería, 15,6% son ambulantes, 10,3% en domicilio de clientes y 9,2% en taller tienda, restaurante, entre los principales.

Gráfico Nº 11.13
Perú: Población ocupada en condición de trabajador independiente, según lugar donde desempeña su actividad, 2019
(Porcentaje del trabajador independiente en su ocupación principal)

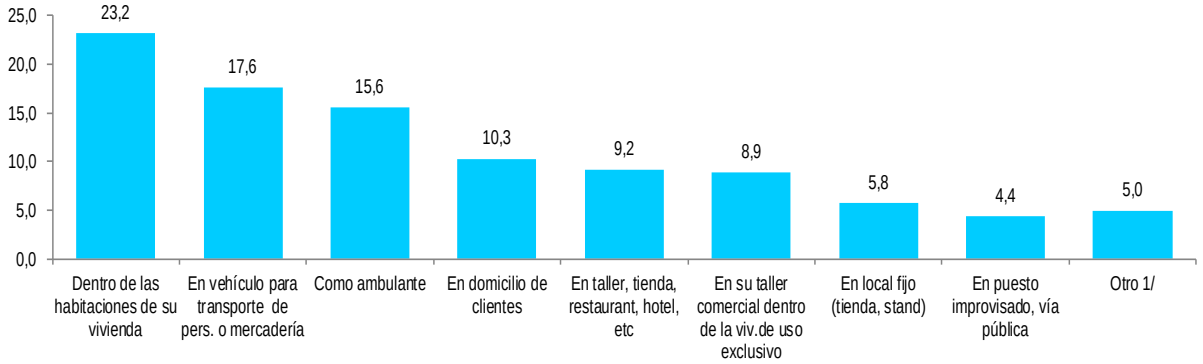

1/ En puesto improvisada en mercado público , en puesto improvisado en vía pública, otro.
Fuente: Instituto Nacional de Estadística e Informática- Encuesta Nacional de Hogares.

- Según lugar donde desempeña su labor y sexo

Al analizar las condiciones y el lugar donde desempeñan su actividad los trabajadores independientes considerando el sexo del ocupado, la información obtenida nos da cuenta de las diferencias que se presentan. El 34,1% de las mujeres realizan sus actividades dentro de las habitaciones de su vivienda; mientras que entre los hombres ésta condición solo se da en el 12,0% de ellos. Otro aspecto a señalar, el 19,7% de las mujeres son ambulantes, porcentaje que es mayor al registrado por los hombres (11,4%). Asimismo, el 11,3% de las mujeres realizan sus actividades en un taller comercial dentro de su vivienda y en una habitación de uso exclusivo; mientras que entre los hombres solo 6,5% realiza sus actividades en ese tipo de lugar. Entre los varones destaca que el 34,7% de ellos realiza sus actividades en vehículos para transporte de personas y de mercadería y el 14,9% en domicilio de clientes.

Gráfico Nº 11.14
Perú: Población ocupada en condición de trabajador independiente por sexo, según lugar donde desempeña su actividad, 2019
(Porcentaje del trabajador independiente en su ocupación principal)

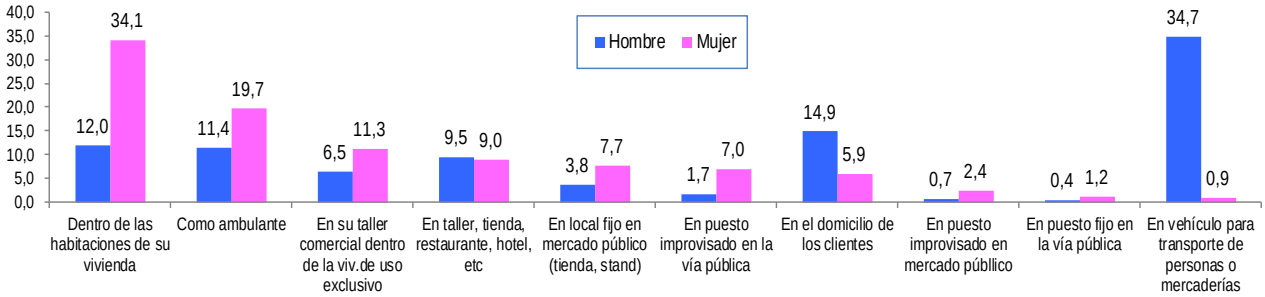

Fuente: Instituto Nacional de Estadística e Informática- Encuesta Nacional de Hogares.

11.8.4 Características del establecimiento donde realizan sus actividades

- Régimen de propiedad de local

La encuesta también preguntó sobre el régimen de tenencia del local donde realiza la actividad independiente.

Los resultados muestran interesantes hallazgos, el 61,2% manifestó realizar su actividad en un local propio, entre los hombres el porcentaje fue de 49,6%; mientras que entre las mujeres el 67,6%. Por otro lado el 28,0% de los hombres manifestó realizar sus actividades en un local alquilado; mientras que entre las mujeres solo el 20,0% informó esta condición de propiedad.

Cuadro Nº 11.7
Perú: Población ocupada en condición de trabajador independiente por sexo, según régimen de propiedad del establecimiento, 2017 y 2019
(Porcentaje del trabajador independiente en su ocupación principal)

Régimen de propiedad del establecimiento	2017			2019		
	Total	Hombre	Mujer	Total	Hombre	Mujer
Total	100,0	100,0	100,0	100,0	100,0	100,0
Propio (propietario)	60,0	48,4	66,6	61,2	49,6	67,6
Alquilado	23,0	29,3	19,4	22,9	28,0	20,0
Prestado	12,9	12,1	13,4	11,8	12,2	11,6
Otro 1/	4,1	10,2	0,6	4,1	10,2	0,8

1/ Se considera lugar de la construcción.
Fuente: Instituto Nacional de Estadística e Informática- Encuesta Nacional de Hogares.

- Servicios básicos y acceso a las Tecnologías de Información y Comunicación (TICs)

La encuesta también investiga (si la actividad se desarrolla en un local fijo) acerca de los servicios que dispone el local para su funcionamiento. Si dispone de alguno de los servicios como: agua, desagüe, electricidad, teléfono e Internet.

Los resultados de la encuesta 2019 indican que, 26,1% de los establecimientos cuentan con el servicio de agua, 14,3% con servicio de desagüe, 64,7% cuenta con electricidad, 3,3% tiene el servicio de telefonía y el 5,8% acceso a Internet.

Gráfico Nº 11.15
Perú: Población ocupada en condición de trabajador independiente, según disponibilidad de servicios básicos y TICs en sus establecimientos, 2019
(Porcentaje del trabajador independiente en su ocupación principal)

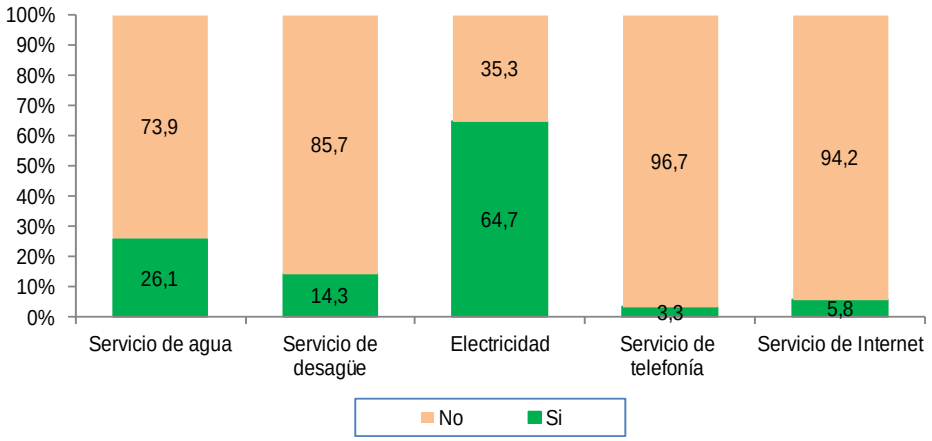

Fuente: Instituto Nacional de Estadística e Informática- Encuesta Nacional de Hogares.

11.8.5 Tiempo que labora en la actividad que desempeña

Un aspecto importante es conocer el tiempo en años y meses que tiene el negocio o actividad en la cual se desempeñan los trabajadores independientes.

Los resultados obtenidos en el año 2019 dan cuenta que el 37,1% de los trabajadores independientes labora en su negocio en un periodo de 1 a 5 años, el 19,0% se encuentra trabajando menos de un año, 16,6% entre 6 a 10 años, 7,7% de 11 a 15 años y el 16,8% de 16 a más años.

Gráfico Nº 11.16
Perú: Población ocupada en condición de trabajador independiente, según sexo y números de años que labora, 2019
(Porcentaje del trabajador independiente en su ocupación princiapal)

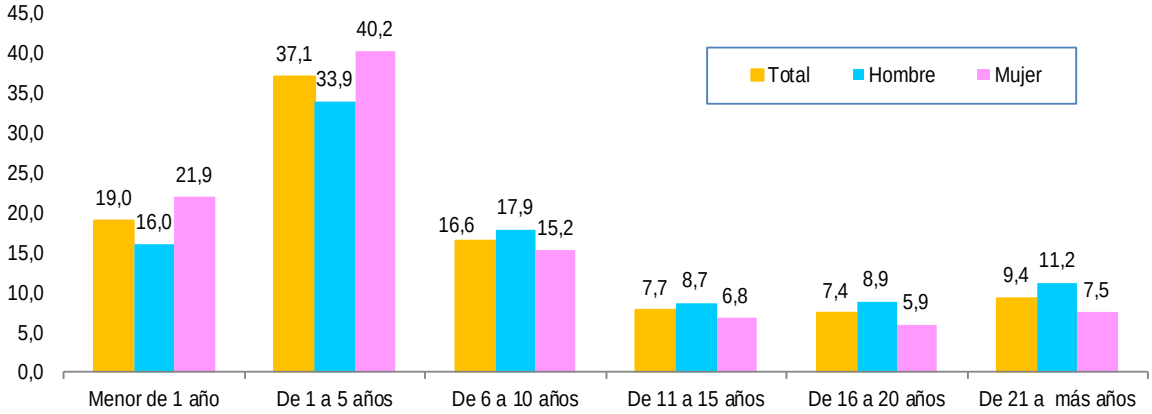

Fuente: Instituto Nacional de Estadística e Informática- Encuesta Nacional de Hogares.

11.8.6 Generación de empleo de los trabajadores independientes

Es importante conocer cuántos empleos generan los trabajadores independientes, resulta interesante anotar la capacidad del independiente de crear puestos de trabajo adicionales al suyo.

En el año 2019, entre los trabajadores independientes, el 70,1% no ha creado ningún puesto de trabajo adicional al suyo; mientras que el 26,1% emplea entre 2 a 3 trabajadores y el 3,8% emplea entre 4 a más trabajadores.

Gráfico Nº 11.17
Perú: Población ocupada en condición de trabajador independiente por sexo, según números de trabajadores que emplea, 2019
(Porcentaje del trabajador independiente en su ocupación principal)

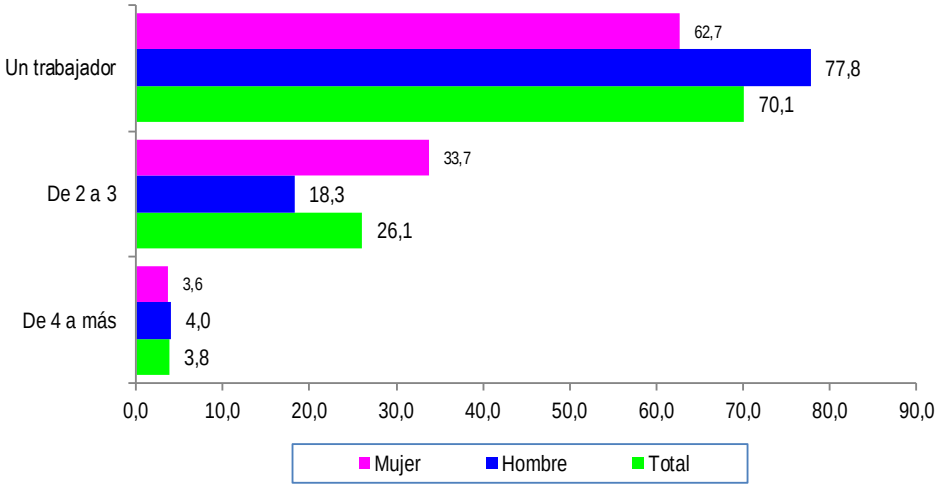

Nota: No se incluye a los no especificados.
Fuente: Instituto Nacional de Estadística e Informática- Encuesta Nacional de Hogares.

11.8.7 Actividad que realiza en el negocio

Otro de los aspectos investigados por la ENAHO está referido a la actividad que realiza en el negocio o establecimiento. Los resultados muestran que los sectores que generan mayor dinamismo son la Prestación de servicios y el Comercio (Compra y venta de mercadería), en el caso de los hombres predomina la Prestación de servicio y en las mujeres el Comercio (la compra y venta de mercadería).

La ENAHO 2019 muestra que, el sector orientado a la Prestación de Servicios tiene un marcado predominio: 50,7% de los trabajadores independientes labora en éste sector, entre los varones el porcentaje asciende a 65,4% y entre las mujeres el 36,4% se ubica en éste sector.

El Comercio o compra y venta de mercadería es otro sector importante, ocupa al 32,6% del total de trabajadores independientes, entre las mujeres al 47,8% de ellas y en el caso de los hombres al 16,9%.

Otro sector dinámico es el de Producción y extracción, que ocupa al 13,0% de los independientes, entre los hombres al 15,8% y en las mujeres al 10,2%.

Gráfico Nº 11.18
Perú: Población ocupada en condición de trabajador independiente, según sexo y actividad que realiza en su negocio, 2019
(Porcentaje del trabajador independiente en su ocupación principal)

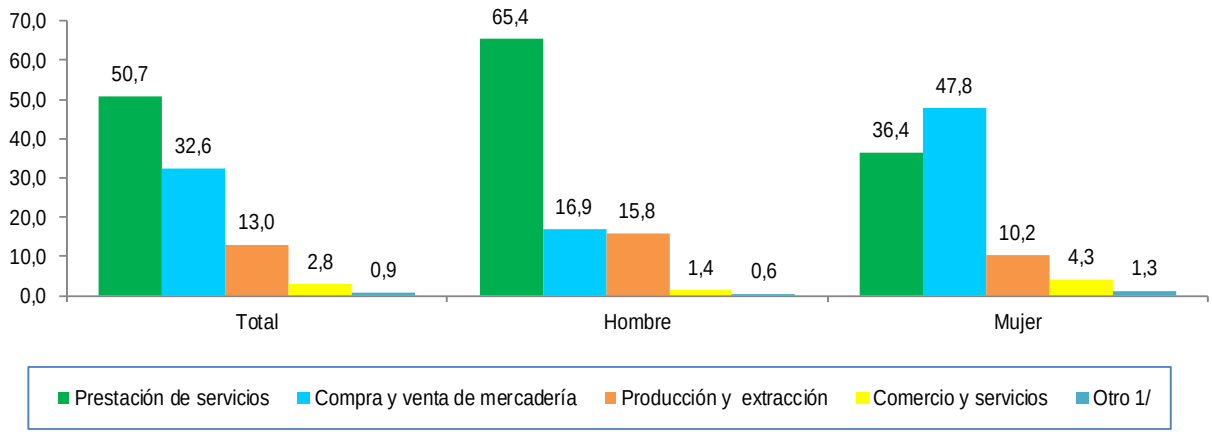

Nota: No se incluye a los no especificados
1/ Incluye producción y servicios y producción y comercio.
Fuente: Instituto Nacional de Estadística e Informática- Encuesta Nacional de Hogares.

XII. MATERNIDAD Y PARTICIPACIÓN EN LA FUERZA LABORAL

XII. Maternidad y participación en la Fuerza Laboral

De acuerdo a la ENAHO 2019, se estima en 7 millones 938 mil 900 mujeres las que participan en el mercado laboral a nivel nacional, de las cuales 7 millones 583 mil 800 se encuentran en condición de ocupadas y 355 mil 200 mujeres buscan trabajo activamente, lo que comparado a la participación del año 2007 (6 millones 555 mil 800 personas) representa un incremento de la PEA femenina de 1 millón 383 mil 200 personas que participan en el mercado laboral. Este ingreso de las mujeres a la fuerza de trabajo ha tenido efectos importantes en la generación de riqueza, el bienestar de los hogares y la disminución de la pobreza.

> *"… las mujeres son muy importantes en la esfera productiva, sin perjuicio de que sus empleos y remuneraciones sean desiguales respecto de los hombres, y de que muchas mujeres están fuera del mercado de trabajo. En la región, las mujeres constituyen un contingente fundamental para la construcción de sociedades más homogéneas…".*[1]

Sin embargo, hay que señalar también que la tasa de participación laboral femenina sigue ubicándose muy por debajo de la masculina y la brecha de participación laboral femenina entre las mujeres residentes en el Área urbana o Área rural, el nivel educativo alcanzado, su percepción étnica, grupos de edades, entre otros se mantienen constantes.

> *"…A pesar de los avances de las mujeres en diversas esferas, persisten déficits de trabajo decente y brechas de desigualdad de género en la participación laboral, la segregación ocupacional y los ingresos, la precariedad laboral, la participación de las mujeres en posiciones de decisión, influencia y poder,…. La desproporcionada carga que asumen las mujeres en las tareas de cuidado de la familia es una de las principales explicaciones de esta brecha …."*[2]

Existe un aspecto importante que se aborda en éste capítulo y está referido a la maternidad y la incorporación a la fuerza laboral (ocupadas y desempleadas) y como ésta condición, podría revelar tensiones entre trabajo y familia y que se expresaría en mayores dificultades que las mujeres podrían estar enfrentando al insertarse laboralmente, la misma que podría verse condicionada también por el área donde reside, el grupo de edad al que pertenece, el nivel educativo alcanzado, la condición de etnia, la condición conyugal o civil, entre otros aspectos a considerar, y cuyos resultados se presentan.

> *"…Las penalizaciones vinculadas con la maternidad siguen siendo considerables… Las estimaciones para 51 países muestran que, en 2015, el 45,8 por ciento de las madres de niños pequeños (de edades comprendidas entre los 0 y los 5 años) tenían un empleo, en comparación con el 53,2 por ciento de las mujeres sin niños de esa edad. Esto indica la existencia de una penalización en el empleo vinculada con la maternidad ... Esta penalización ha empeorado en comparación tanto con las mujeres sin niños pequeños, cuyas tasas de empleo han aumentado mucho más rápidamente, como con los padres…"* [3]

Lo manifestado, se reflejaría a través de los indicadores laborales estimados como: la Tasa de Participación y el ratio Empleo Población de las mujeres que pertenecen a la fuerza laboral y que tienen niños menores de 6 años frente a aquellas sin niños menores de 6 años y de las mujeres sin hijos. La estimación de éstos indicadores nos muestra las dimensiones de su incorporación al mercado laboral, considerando aspectos antes mencionados y otros como la informalidad, categoría de ocupación, ramas de actividad, tamaño de empresa, entre otros que incorporamos en éste nuevo capítulo sobre "Maternidad y Participación en la Fuerza Laboral".

1/ Trabajo Decente e Igualdad de Género (Políticas para mejorar el acceso y la Calidad del Empleo de las Mujeres en América Latina y el Caribe), Organización Internacional del Trabajo, Comisión Económica para América Latina y el Caribe, Organización de las Naciones Unidas para la Alimentación y la Agricultura, Programa de las Naciones Unidas para el Desarrollo y ONU, Mujeres 2013.
2/ Trabajo Decente e Igualdad de Género (Políticas para mejorar el acceso y la Calidad del Empleo de las Mujeres en América Latina y el Caribe, Organización Internacional del Trabajo, Comisión Económica para América Latina y el Caribe, Organización de las Naciones Unidas para la Alimentación y la Agricultura, Programa de las Naciones Unidas para el Desarrollo y ONU, Mujeres 2013.
3/ Un paso Decisivo hacia la Igualdad de Género, en Pos de un Mejor Futuro para el Trabajo de Todos, Organización Internacional del Trabajo (OIT), Geneva 2019.

Otro aspecto que se visualiza en el periodo analizado es una creciente presencia de arreglos familiares que van dejando atrás el modelo familiar de "hombre proveedor" en materia de generación de ingresos, pero que mantiene vigente el modelo de "mujer cuidadora" en lo que refiere a las responsabilidades domésticas.

La información que presentamos en éste capítulo proviene de la Encuesta Nacional de Hogares del año 2007 comparado con el 2019 y que constituye la fuente principal de información sobre el mercado laboral en el Perú. Cabe señalar, que la información sobre las mujeres con o sin niños menores de 6 años, que forman parte de la fuerza laboral no proviene de una pregunta directa para captarlas, ésta se ha obtenido en forma indirecta a través de la información recopilada de los hogares nucleares que identifican a las jefas de hogar o cónyuges con hijos como "mujeres con o sin niños menores de 6 años", y a aquellas en la misma situación parental pero sin hijos a su cargo como "mujeres sin hijos", que se encuentran en el capítulo 200 sobre las características de los miembros del hogar y que fueron incorporados al capítulo 500 sobre empleo, bajo estas consideraciones y asumiendo algunos criterios se estimó y caracterizó la participación de la mujer "con niños y sin niños menores de 6 años", a través de la tasa de actividad y el ratio empleo población y posteriormente caracterizamos a través de variables demográficas, sociales y económicas a las mujeres con y sin hijos.

12.1 Condición de actividad de las mujeres con y sin niños menores de 6 años

De acuerdo a la información disponible, en los últimos 13 años la participación de las mujeres con niños menores de 6 años ha disminuido en la PET, PEA, la PEA ocupada y PEI e incrementado en la PEA desempleada; mientras que la participación de las mujeres sin niños menores de 6 años se ha incrementado en la PET, PEA, los ocupados y una menor participación entre las desempleadas y la población económicamente inactiva.

Según la ENAHO 2019, el 21,0% de la Población Económicamente Activa femenina son mujeres con niños menores de 6 años, el 45,1% mujeres sin niños menores de 6 años y el 34,0% son mujeres sin hijos. Entre la PEA ocupada, el porcentaje de participación de las mujeres con niños menores de 6 años es de 20,6%, las mujeres sin niños menores de 6 años de 46,0%, y las mujeres sin hijos el 33,4%. Asimismo, la tasa de actividad de las mujeres con niños menores de 6 años ha sido de 66,0%, inferior al registrado por las mujeres sin niños menores de 6 años (71,2%) ; mientras que el ratio empleo población de las mujeres con niños menores de 6 años se ubicó en 62,0% y entre las mujeres sin niños menores de 6 años en 69,4%.

Cuadro Nº 12.1
Perú: Mujeres en edad de Trabajar con y sin niños menores de 6 años, según condición de actividad, 2007 y 2019
(Miles de personas y porcentaje)

Condición de actividad	2007				2019			
	Total	Mujeres con niños menores a 6 años	Mujeres sin niños menores a 6 años	Mujeres sin hijos/as	Total	Mujeres con niños menores a 6 años	Mujeres sin niños menores a 6 años	Mujeres sin hijos
Población en edad de Trabajar (PET)	10 128,3	23,7	39,1	37,2	12 313,8	20,5	40,8	38,7
Población Económicamente Activa (PEA)	6 555,8	24,8	41,5	33,6	7 938,9	21,0	45,1	34,0
Ocupado	6 207,0	25,0	42,4	32,6	7 583,8	20,6	46,0	33,4
Desocupado abierto	348,8	21,1	26,5	52,4	355,2	28,7	24,4	46,9
Poblaación Económicamente Inactiva (PEI)	3 572,5	21,5	34,8	43,7	4 374,9	19,6	33,1	47,2
Indicadores laborales								
Tasa de actividad	64,7	67,9	68,6	58,5	64,5	66,0	71,2	56,6
Ratio Empleo población	61,3	64,9	66,3	53,7	61,6	62,0	69,4	53,1

Fuente: Instituto Nacional de Estadística e Informática- Encuesta Nacional de Hogares.

12.2 Participación Económica de las Mujeres con y sin niños menores de 6 años

Un aspecto que caracteriza a la mujer bajo su condición de madre recae en el cuidado de la familia, al respecto la OIT menciona:

> ... "Lograr equilibrar el trabajo con el cuidado de los miembros de la familia es un gran desafío, especialmente durante los períodos de crisis económica y social. El trabajo y la familia son esferas en apariencia gobernadas por lógicas distintas: una pública, otra privada. Sin embargo, cada una de ellas afecta fuertemente a la otra. Las personas deben trabajar y generar ingresos para atender las necesidades económicas (personales y de sus familias) y, al mismo tiempo, dedicar tiempo a los cuidados, los afectos y las tareas no remuneradas del hogar. El uso del tiempo, un bien escaso, tensiona la relación entre estas esferas. Estas tensiones afectan particularmente a las mujeres, puesto que las responsabilidades de cuidado familiar recaen generalmente en ellas. Esto está en la base de la situación de desventaja en que ellas se encuentran en el mercado laboral, y tiene importantes efectos en los objetivos de la reducción de la pobreza y la igualdad de género…" [4]

La información de la ENAHO 2019 muestra que la tasa de actividad de las mujeres con niños menores de 6 años (66,0%), es menor al registrado por las mujeres sin niños menores de 6 años (71,2%). Existe una diferencia de 5,2 puntos porcentuales a favor de las mujeres sin niños menores de 6 años. Asimismo, el ratio Empleo población de las mujeres con niños menores de 6 años (62,0%) es inferior al obtenido por las mujeres sin niños menores de 6 años (69,4%).

Gráfico Nº 12.1
Perú: Tasa de actividad de las mujeres con y sin niños menores de 6 años, 2007 y 2019
(Porcentaje)

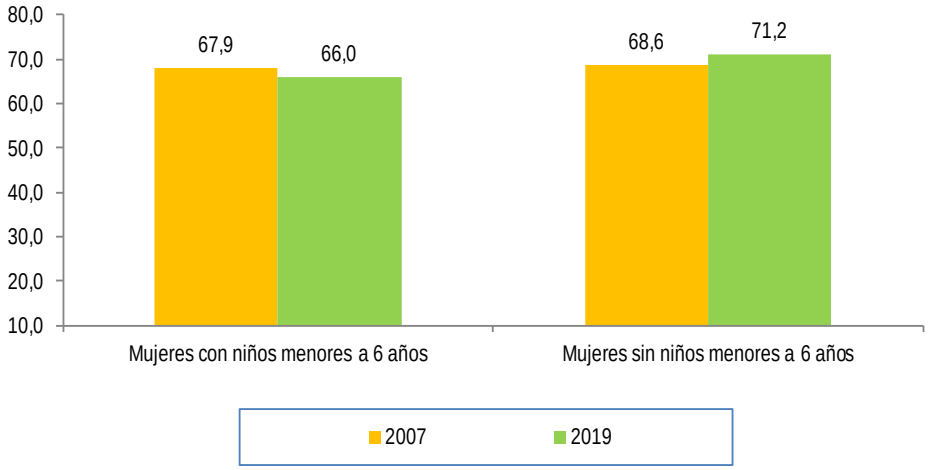

Fuente: Instituto Nacional de Estadística e Informática- Encuesta Nacional de Hogares.

4/ Notas OIT, Trabajo y Familia (Oficina Internacional del Trabajo Notas OIT sobre trabajo y familia se basan en la serie Work and family Information Sheets del Programa sobre las Condiciones de Trabajo y del Empleo (TRAVAIL). Traducción y adaptación al contexto de América Latina y el Caribe ha sido realizada por el Programa Regional de Género y Trabajo Decente. Oficina Subregional para el Cono Sur. Oficina Subregional para Centroamérica. Copyright © Organización Internacional del Trabajo, 2009)".

Gráfico Nº 12.2
Perú: Ratio Empleo población de las mujeres con y sin niños menores de 6 años, 2007 y 2019
(Porcentaje)

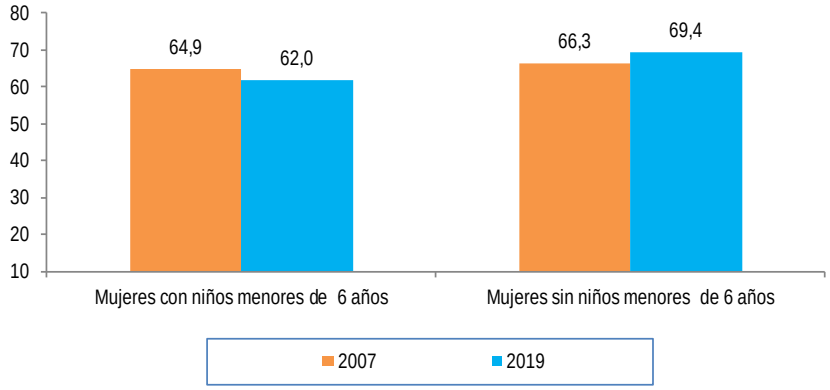

Fuente: Instituto Nacional de Estadística e Informática- Encuesta Nacional de Hogares.

- Tasa de actividad por Área de residencia

Los resultados del año 2019 muestran mayores brechas de participación en el Área Rural que en el Área Urbana. Así, entre las residentes del Área urbana, la tasa de participación de las mujeres con niños menores de 6 años (64,0%) es menor en 5,0 puntos porcentuales a lo registrado por las mujeres sin niños menores de 6 años (69,0%); mientras que, entre las que residen en el Área Rural , la tasa de participación de las mujeres con niños menores de 6 años (73,6%) es menor en 8,9 puntos porcentuales que la tasa de participación de las mujeres sin niños menores de 6 años (82,5%). Asimismo, también se aprecian diferencias en la ratio Empleo población, en el Área urbana la diferencia es de 8,0 puntos porcentuales y en el Área Rural de 9,0 puntos porcentuales, todos a favor de las mujeres sin niños menores de 6 años.

Gráfico Nº 12.3
Perú: Tasa de actividad de las mujeres con y sin niños menores de 6 años, según área de residencia, 2019
(Porcentaje)

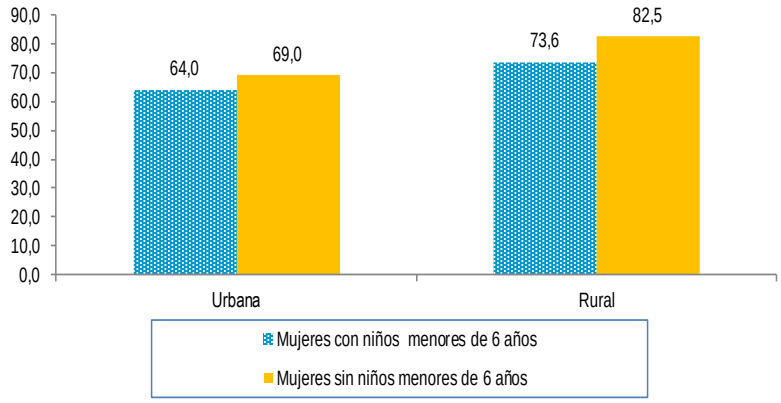

Fuente: Instituto Nacional de Estadística e Informática- Encuesta Nacional de Hogares.

Gráfico Nº 12.4
Perú: Ratio Empleo población de las mujeres con y sin niños menores de 6 años, según área de residencia, 2019
(Porcentaje)

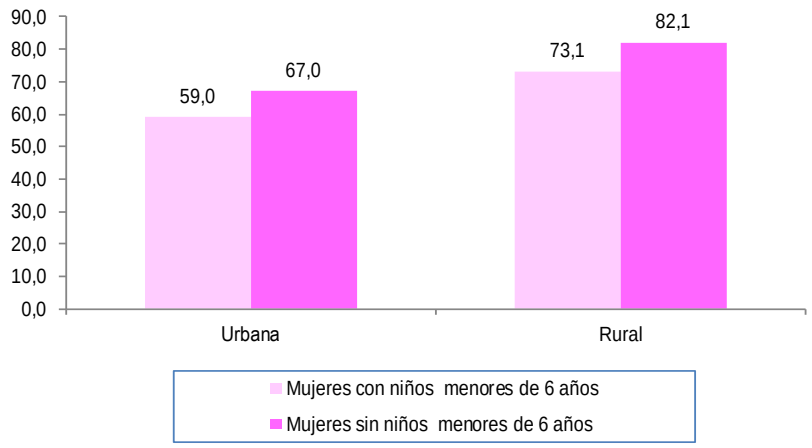

Fuente: Instituto Nacional de Estadística e Informática- Encuesta Nacional de Hogares.

- Grupos de edad

Al considerar los grupos de edad, la información obtenida para las mujeres menores de 25 años muestra una tasa de actividad de 54,8% entre las mujeres con niños menores de 6 años, frente a 55,4% de las mujeres sin niños menores de 6 años, se da una diferencia de 0,6 puntos porcentuales. Asimismo, entre las mujeres de 25 a 44 años, la tasa de participación de las mujeres con niños menores de 6 años (68,6%), es menor en 12,1 puntos porcentuales de la obtenida por las mujeres de ese mismo grupo de edad pero sin niños menores de 6 años (80,7%); mientras que, entre las mujeres de 45 y más años, la tasa de actividad de las mujeres con niños menores de 6 años (75,5%) , supera en 10,1 puntos porcentuales al registrado por las mujeres sin niños/as menores de 6 años de ese grupo de edad (65,4%).

Asimismo, el ratio Empleo población por grupos de edad presenta similar comportamiento que la tasa de participación, para el grupo de edad menor a 25 años el ratio empleo población es mayor entre las mujeres sin niños menores de 6 años (51,5%), respecto de aquellas con niños de esa edad (49,8%); comportamiento que también se aprecia entre las mujeres de 25 a 44 años, 78,3% entre las que no tienen niños menores de 6 años, versus las que sí tienen niños menores de 6 años (64,7%); mientras que para las mujeres de 45 y más años el ratio empleo población es menor entre las mujeres sin niños/as menores de 6 años (64,2%), en relación a las que sí tienen (75,2%).

Gráfico Nº 12.5
Perú: Tasa de actividad de las mujeres con y sin niños menores de 6 años, según grupos de edad, 2019
(Porcentaje)

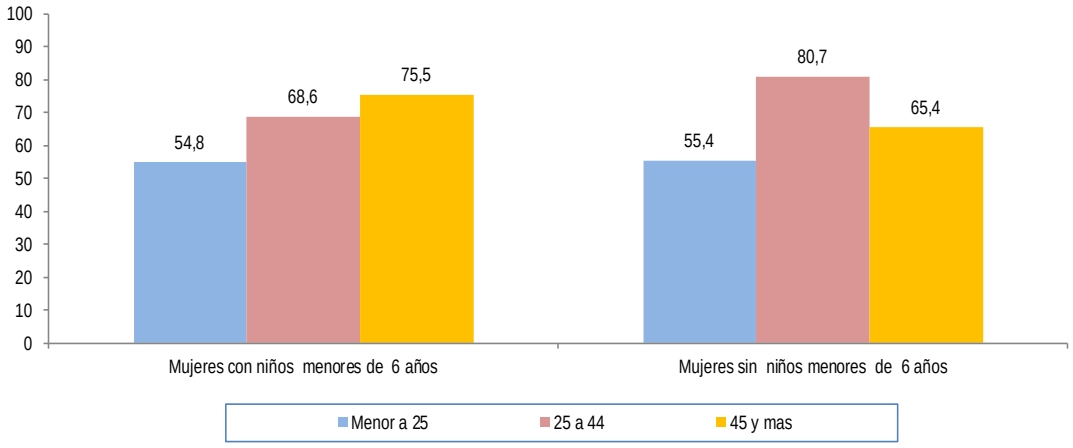

Fuente: Instituto Nacional de Estadística e Informática- Encuesta Nacional de Hogares.

Gráfico Nº 12.6
Perú: Ratio Empleo población de las mujeres con y sin niños menores de 6 años, según grupos de edad, 2019
(Porcentaje)

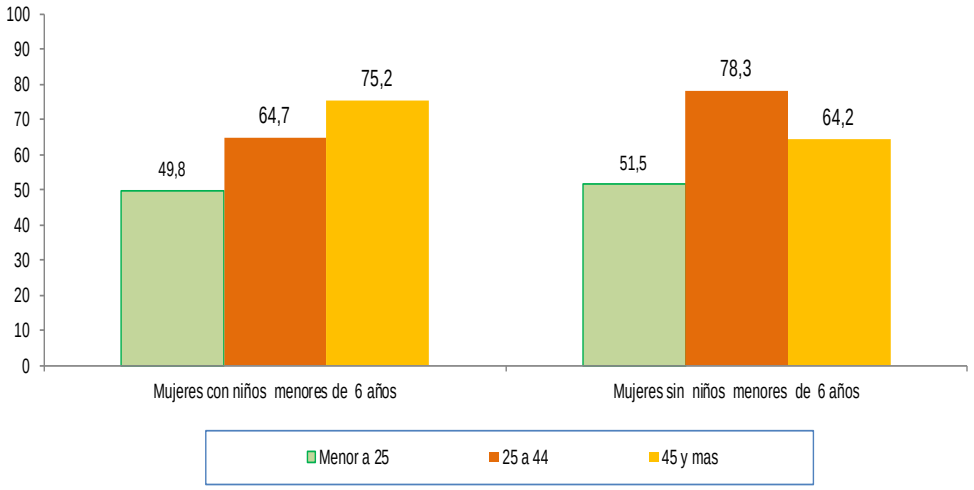

Fuente: Instituto Nacional de Estadística e Informática- Encuesta Nacional de Hogares.

- Nivel educativo

Considerando el nivel educativo alcanzado, entre las mujeres con primaria o menor nivel, la tasa de actividad, así como el ratio Empleo población es mayor entre las mujeres que tienen niños menores de 6 años (68,5% y 66,7%, respectivamente) en comparación con las mujeres sin niños menores de 6 años (66,3% y 65,9%, respectivamente). Para los demás niveles educativos alcanzados, la tasa de actividad y el ratio Empleo población es mayor entre las mujeres sin niños menores de 6 años que entre las mujeres con niños menores de 6 años.

Cuadro Nº 12.2
Perú: Tasa de actividad y Ratio Empleo población de las mujeres con y sin niños menores de 6 años, según nivel educativo, 2019
(Porcentaje)

Nivel educativo alcanzado	Mujeres con niños menores de 6 años		Mujeres sin niños menores de 6 años	
	Tasa de actividad	Ratio Empleo población	Tasa de actividad	Ratio Empleo población
Total	66,0	62,0	71,2	69,4
Primaria 1/	68,5	66,3	66,7	65,9
Secundaria	63,1	59,5	71,5	69,1
Sup. no Universitaria	67,9	62,0	73,9	72,0
Sup. Universitaria	69,2	63,3	82,2	80,0

1/ Incluye: Sin nivel e inicial.
Fuente: Instituto Nacional de Estadística e Informática- Encuesta Nacional de Hogares.

- Estado civil o conyugal

Entre las mujeres unidas (casadas o convivientes) la tasa de actividad es mayor entre las mujeres sin niños menores de 6 años (71,5%), respecto de aquellas con niños menores de 6 años (63,5%); entre las que alguna vez estuvieron unidas (separadas, divorciadas o viudas) la tasa de actividad de las mujeres sin niños menores de 6 años (69,4%) es menor que entre las mujeres con niños menores de 6 años (75,8 %). Por otro lado, la tasa de actividad de las mujeres solteras sin niños menores de 6 años (77,6%) es superior en 8,2 puntos porcentuales a las mujeres solteras con niños/as menores de 6 años (69,4%).

PERÚ: TASA DE ACTIVIDAD DE MUJERES CON Y SIN HIJOS, SEGÚN DEPARTAMENTO, 2019

(Porcentaje)

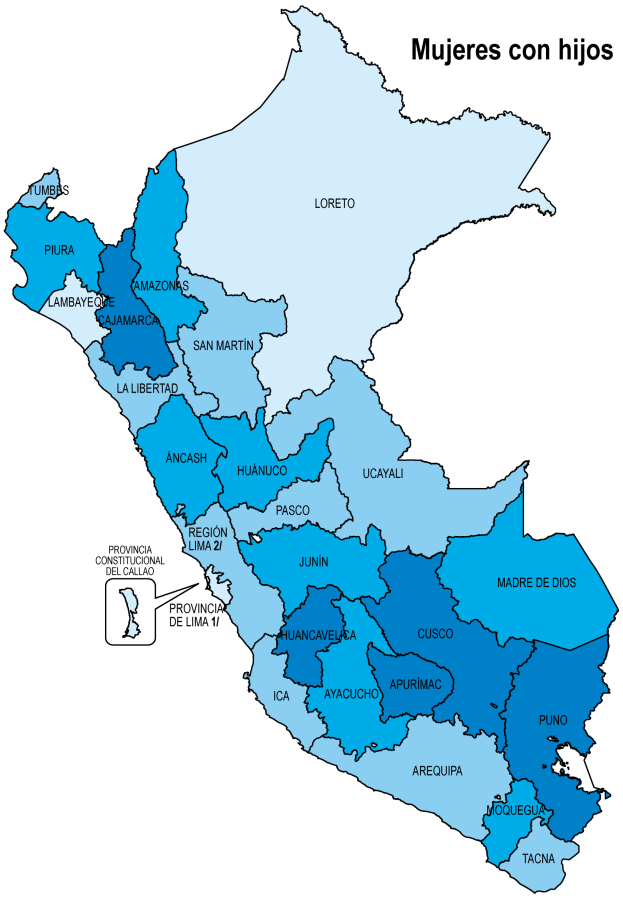

1/ Comprende los 43 distritos que conforman la provincia de Lima.
2/ Comprende las provincias de: Barranca, Cajatambo, Canta, Cañete, Huaral, Huarochirí, Huaura, Oyón y Yauyos.

Fuente: Instituto Nacional de Estadística e Informática - Encuesta Nacional de Hogares.

Ley Nº 27795 - Quinta Disposición Transitoria y Final de la Ley de Demarcación y Organización Territorial: "En tanto se determina el saneamiento de los límites territoriales, conforme a la presente Ley, las delimitaciones censales y/u otros relacionados con las circunscripciones existentes son de carácter referencial".

Cuadro Nº 12.3
Perú: Tasa de actividad y Ratio Empleo población de las mujeres con y sin niños menores de 6 años, según estado civil o conyugal , 2019
(Porcentaje)

Estado civil o conyugal	Mujeres con niños menores de 6 años		Mujeres sin niños menores de 6 años	
	Tasa de actividad	Ratio Empleo población	Tasa de actividad	Ratio Empleo población
Total	66,0	62,0	71,2	69,4
Unida 1/	63,5	59,9	71,5	69,9
Alguna vez unida 2/	75,8	70,4	69,4	67,8
Soltera	69,4	63,5	77,6	74,3

1/ Incluye: Casada y conviviente.
2/ Incluye: Separada, divorciada y viuda.
Fuente: Instituto Nacional de Estadística e Informática- Encuesta Nacional de Hogares.

- Por departamento

Las mayores diferencias de participación de mujeres con y sin niños menores de 6 años se dio en los departamentos de: Tacna (61,1% frente a 73,3%), Moquegua (61,9% frente a 74,3%), Huánuco (65,9% frente a 77,0%), Pasco (63,3% frente a 74,3%), Ayacucho (72,7% frente a 83,7%), Junín (68,0% frente a 78,4%) y Puno (74,6% frente a 84,9%), todos con diferencia de más de 10 puntos porcentuales. Mientras que, en la Provincia Constitucional del Callao la tasa de actividad de las mujeres con niños menores de 6 años (60,3%) es mayor a las que no tienen niños menores de 6 años (59,9%).

Gráfico Nº 12.7
Perú: Tasa de actividad de las mujeres con y sin niños menores de 6 años, según departamento, 2019
(Porcentaje)

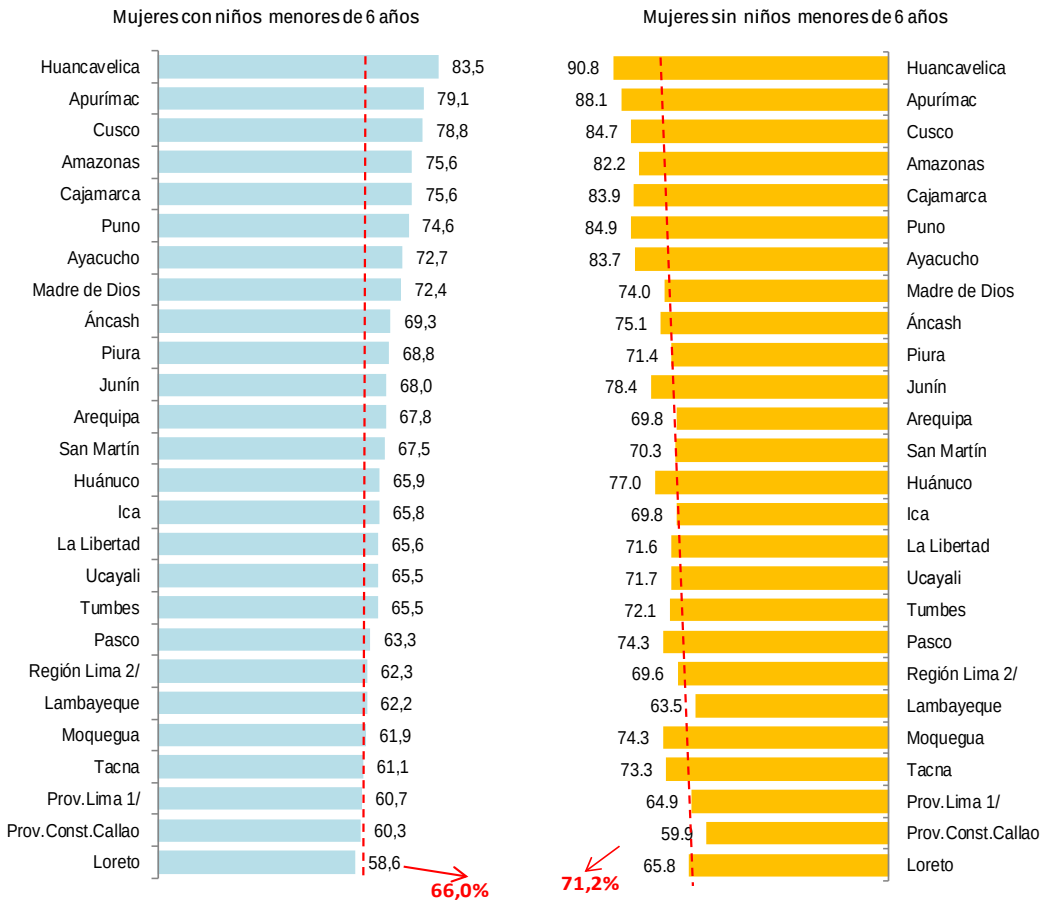

1/ Comprende los 43 distritos que conforman la provincia de Lima
2/ Comprende las provincias de: Barranca, Cajatambo, Canta, Cañete, Huaral, Huarochirí, Huaura, Oyón y Yauyos.
Fuente: Instituto Nacional de Estadística e Informática- Encuesta Nacional de Hogares.

12.3 Características sociodemográficas de las mujeres ocupadas con y sin hijos

- Grupos de edad, nivel educativo y estado civil

Por grupos de edad, existe un perfil diferenciado entre las mujeres ocupadas con y sin hijos. Entre las ocupadas con hijos, el 5,6% es menor de 25 años, 55,3% tienen entre 25 a 44 años y 39,1% cuenta con 45 y más años; mientras que, entre las mujeres ocupadas sin hijos, 37,6% es menor de 25 años, 30,8% pertenece al grupo de 25 a 44 años y el 31,6% tiene 45 y más años de edad.

De acuerdo al nivel educativo alcanzado, los resultados de la ENAHO 2019 revelan que las mujeres ocupadas sin hijos son más calificadas que las ocupadas con hijos. Entre las mujeres con hijos, el 32,5% cuenta con nivel de educación primaria o menor nivel, 38,8% tiene secundaria, 28,7% alcanzó el nivel superior (no universitaria y universitaria); mientras que, entre las mujeres sin hijos, 21,5% cuenta con primaria o menor nivel, 33,7% tiene secundaria y 44,8% alcanzó algún nivel de educación superior.

Por otro lado, de acuerdo a su estado civil o conyugal, entre las ocupadas con hijos, el 67,2% se encuentran unidas, 27,2% estuvieron alguna vez unidas(separada, divorciada o viuda) y solo el 5,6% son solteras; en cuanto a las ocupadas sin hijos, 22,6% se encuentran unidas (casadas o convivientes), 11,0% estuvieron alguna vez unidas y el 66,4% son solteras.

Gráfico Nº 12.8
Perú: Características sociodemográficas de las mujeres ocupadas con y sin hijos, 2019
(Porcentaje)

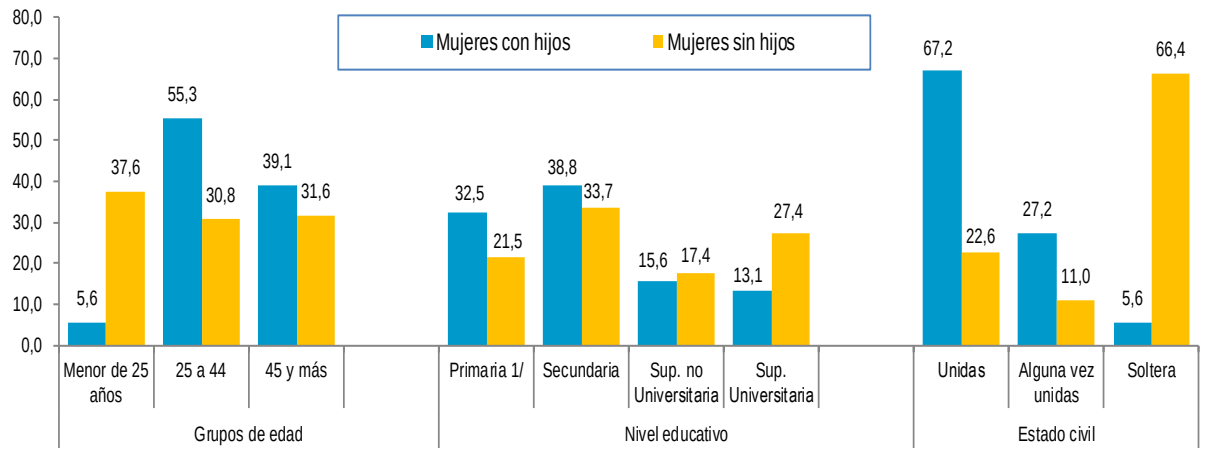

1/ Incluye sin nivel e inicial.
Fuente: Instituto Nacional de Estadística e Informática- Encuesta Nacional de Hogares.

- Etnia

Considerando la percepción que tienen las mujeres ocupadas sobre su condición en relación a sus costumbres y sus antepasados, entre las mujeres con hijos, 28,5% se considera Indígena, 7,0% se perciben de acuerdo a sus costumbres Negro, Moreno, Zambo o Afroperuano y 55,4% Mestizo; mientras que, entre las mujeres sin hijos, 27,5% se considera Indígena, 5,1% Negro, Moreno, Zambo o Afroperuano y 59,5% Mestizo.

Cuadro Nº 12.4
Perú: Mujeres ocupadas con y sin hijos, según etnia, 2019
(Porcentaje)

Etnia	Mujeres con hijos	Mujeres sin hijos
Total	100,0	100,0
Indígena 1/	28,5	27,5
Negro/Moreno/zambo/Mulato/Afroperuano	7,0	5,1
Mestizo	55,4	59,5
Otro 2/	4,1	2,7
No sabe	5,0	5,3

1/ Incluye:Quechua, Aymara, nativo o indígena de la Amazonía.
2/ Otros incluye Blanco y otro.
Fuente: Instituto Nacional de Estadística e Informática- Encuesta Nacional de Hogares.

12.4 Características económicas de las mujeres ocupadas con y sin hijos

- Tamaño de empresa y categoría de ocupación

Los resultados de la ENAHO 2019 muestran que, entre las mujeres ocupadas con hijos, el 73,6% laboraba en empresas de 1 a 5 trabajadores, 4,4% en establecimientos de 6 a 10 trabajadores, 4,9% en los de 11 a 50 personas y 17,1% en establecimientos de 51 a más trabajadores. Por otro lado, entre las ocupadas sin hijos, el 65,5% labora en establecimientos de 1 a 5 trabajadores, el 5,7% en empresas 6 a 10, 8,6% en los de 11 a 50 trabajadores y 20,1% en empresas de 51 y más trabajadores.

En relación a la situación en el empleo, las ocupadas con hijos participan mayormente en condición de independientes, 46,5%, como dependiente, 39,7% y como trabajadora familiar no remunerada el 13,6%; a diferencia, las ocupadas sin hijos se encuentran, en mayor porcentaje, realizando actividades en condición de dependiente, 52,9%, como independientes el 27,1% y trabajadoras familiares no remuneradas el 19,6%.

Gráfico Nº 12.9
Perú: Mujeres ocupadas con y sin hijos, según tamaño de empresa y categoría de ocupación, 2019
(Porcentaje)

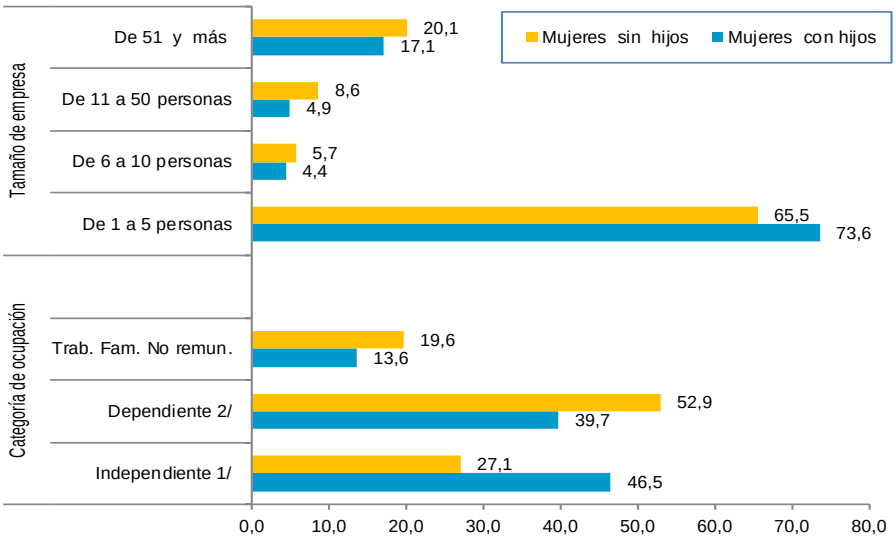

1/ Incluye Independiente y empleador o patrono.
2/ Incluye Empleado y obrero y trabajdora del hogar.
Fuente: Instituto Nacional de Estadística e Informática- Encuesta Nacional de Hogares.

- Por ramas de actividad

La participación de la PEA ocupada por ramas de actividad focaliza las mismas actividades para las mujeres con y sin hijos. Entre las mujeres con hijos, 26,9% se dedica al Comercio, 21,8% realiza sus actividades en Agricultura, Pesca o Minería, 13,4% se encuentra en actividades relacionadas a Hoteles y restaurantes y 13,9% en Otros servicios, entre las principales. Por otro lado, las mujeres ocupadas sin hijos, 24,3% realizan actividades en el sector Comercio, 20,9% en Agricultura, Pesca o Minería, 10,7% se encuentran en Hoteles y restaurantes y 17,0% en Otros servicios.

Cuadro Nº 12.5
Perú: Mujeres ocupadas con y sin hijos, según ramas de actividad, 2019
(Porcentaje)

Ramas de actividad	Mujeres con hijos	Mujeres sin hijos
Total	100,0	100,0
Agricultura/Pesca/Minería	21,8	20,9
Manufactura	8,2	7,5
Construcción	0,5	0,9
Comercio	26,9	24,3
Transporte y comunicaciones	1,6	2,5
Administracion publica	3,0	3,5
Hoteles y restaurantes	13,4	10,7
Inmobiliarias y alquileres	4,3	6,2
Enseñanza	6,5	6,7
Otros servicios 1/	13,9	17,0

1/ Otros Servicios lo componen las ramas de actividad de Electricidad, Gas y Agua, Intermediación Financiera, Actividades de Servicios Sociales y de Salud, Otras activ. de Serv. Comunitarias, Sociales y Personales y Hogares privados con servicio doméstico.
Fuente: Instituto Nacional de Estadística e Informática- Encuesta Nacional de Hogares.

- Informalidad

La informalidad afecta en mayor medida a las mujeres con hijos (76,9%), que a las ocupadas sin hijos (73,5%). Eso significa que las mujeres sin hijos son más formales (26,5%) que las que sí tienen hijos (23,1%).

Gráfico Nº 12.10
Perú: Mujeres ocupadas con y sin hijos, según condición de informalidad, 2019
(Porcentaje)

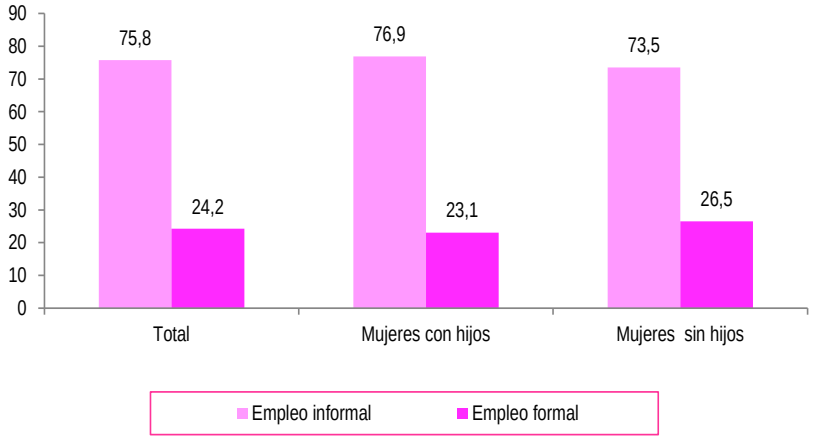

Fuente: Instituto Nacional de Estadística e Informática- Encuesta Nacional de Hogares.

12.5 Las mujeres ocupadas con y sin hijos y la afiliación a algún seguro de salud

De acuerdo a la información de la ENAHO 2019, el 80,4 % de las mujeres ocupadas con hijos tiene algún seguro de salud y el 19,6%% no tiene este beneficio. Mientras que, entre las mujeres ocupadas sin hijos, 72,7% cuenta con algún seguro de salud y el 27,3% no tiene.

Gráfico Nº 12.11
Perú: Mujeres ocupadas con y sin hijos, según tenencia de algún seguro de salud, 2019
(Porcentaje)

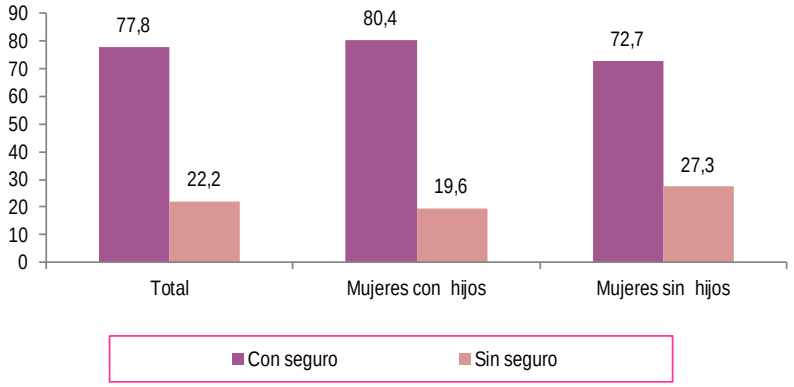

Fuente: Instituto Nacional de Estadística e Informática- Encuesta Nacional de Hogares.

XIII.
EL EMPLEO FRENTE A LA PANDEMIA DEL COVID - 19

XIII. El Empleo frente a la Pandemia del COVID - 19

El mundo del trabajo se ha visto profundamente afectado por la pandemia mundial del virus COVID -19, calificada así por la Organización Mundial de la Salud con fecha 11 de marzo de 2020, al haberse extendido en más de cien países del mundo de manera simultánea.

Según lo manifestado por la Organización Internacional del Trabajo (OIT) en su tercer informe, además de ser una amenaza para la salud pública, las perturbaciones a nivel económico y social ponen en peligro los medios de vida a largo plazo y el bienestar de millones de personas, la pandemia ha puesto en grave riesgo la seguridad de las personas, la sostenibilidad de las empresas y los puestos de trabajo.

Por otro lado, la Comisión Económica para América Latina y el Caribe (CEPAL), ha señalado en el documento Coyuntura Laboral para América Latina y el Caribe, que la dinámica de la pandemia del coronavirus, será la causa de la mayor crisis económica y social de la región en décadas, con efectos muy negativos en el empleo, la lucha contra la pobreza y la reducción de la desigualdad.

En este marco, el gobierno del Perú considerando las graves circunstancias que afectan la vida de la Nación a consecuencia del brote del COVID-19, y a través del Decreto Supremo N° 044-2020 PCM del 16 de marzo del presente, declaró Estado de Emergencia Nacional por un plazo de quince (15) días calendario, y se dispuso del aislamiento social obligatorio (cuarentena), por las graves circunstancias del brote del COVID-19, periodo que posteriormente fuera extendido hasta el 30 de junio, inclusive. Asimismo, se dictaron restricciones en el ámbito de la actividad comercial, actividades culturales, establecimientos y actividades recreativas, hoteles y restaurantes, en tal sentido se dispuso la suspensión del acceso al público a los locales y establecimientos, a excepción de los establecimientos de primera necesidad, medidas dictadas para la prevención y control para evitar la propagación del COVID-19.Ante lo cual también se implementaron medidas de política para proteger el empleo, cautelar los ingresos y proteger al sector productivo.

En este contexto se presentan los principales resultados obtenidos en base a la Encuesta Nacional de Hogares (ENAHO) del periodo 2019 y el Censo 2017, dando a conocer la condición de actividad de la población pobre en edad de trabajar (14 y más años de edad), la condición de ocupación y desempleo.

Así tambien,se presenta información de la población ocupada en condicón de vulnerablidad o riesgo (población ocupada en pobreza) frente al COVID - 19. Al respecto, se realiza especial mención de aquellos grupos de población ocupada que se han visto seriamente afectados por la pandemia, como son: los trabajadores informales, relacionados a la precariedad laboral; los trabajadores independientes, la PEA ocupada en empresas con menos de 11 trabajadores, los que se encuentran en los denominados "empleos vulnerables", que incluye a los trabajadores por cuenta propia y a los trabajadores familiares no remunerados; y las mujeres, grupo especialmente vulnerable, por tener mayor presencia en empleos informales. Así también, se analiza a los ocupados jóvenes, los cuales hasta en tiempos de bonanza económica tienen dificultades en insertarse al mercado laboral, recordemos que la tasa de desempleo juvenil es la más elevada en relación a los demás grupos de edad.

13.1 Condición de actividad por condición de pobreza

13.1.1 Condición de actividad según sexo

La población en edad de trabajar (PET) o población de 14 y más años son las personas aptas para ejercer funciones productivas, la que se subdivide en Población Económicamente Activa (PEA) o fuerza de trabajo, conformada a su vez por la población ocupada y la población desempleada o en busca de empleo; y por la Población Económicamente Inactiva (conformada por los estudiantes, jubilados o pensionistas, rentistas, personas dedicadas a los quehaceres del hogar, ancianos, etc.).

El brote de enfermedad calificada por la Organización Mundial de la Salud (OMS) como pandemia, denominada COVID-19, obligó al gobierno establecer en el país, desde mediados del mes de marzo, la emergencia sanitaria y la aplicación de políticas de aislamiento social, lo que ha traído como consecuencia la interrupción de las actividades económicas, el cierre temporal de las empresas, impactando de manera muy negativa en el empleo. En este escenario los indicadores del mercado laboral tendrán un comportamiento muy diferente al registrado hasta antes de mediados del mes de marzo, la tasa de actividad se ha visto muy afectada a raíz del cierre de empresas por las medidas de confinamiento; la desocupación y la inactividad se han incrementado.

La tasa de actividad, según la ENAHO 2019, de la población pobre alcanza al 70,5% y la inactividad, su complemento, 29,5%; mientras que, entre los no pobres, la tasa de actividad alcanza el 71,8% y la inactividad, 28,2%.

Asimismo, entre la población pobre, la tasa de participación o actividad masculina (80,8%) es superior a la femenina (61,1%), existiendo una brecha de 19,7 puntos porcentuales.

Entre los no pobres, la tasa de participación masculina (79,6%), también es superior a la femenina (64,6%), sin embargo la brecha es menor, 15,0 puntos porcentuales.

La brecha de la tasa de participación en la fuerza laboral de hombres y mujeres es mayor entre los pobres que en los no pobres

Gráfico Nº 13.1
Perú: Condición de actividad de la Población pobre en Edad de Trabajar, según sexo, 2019
(Porcentaje)

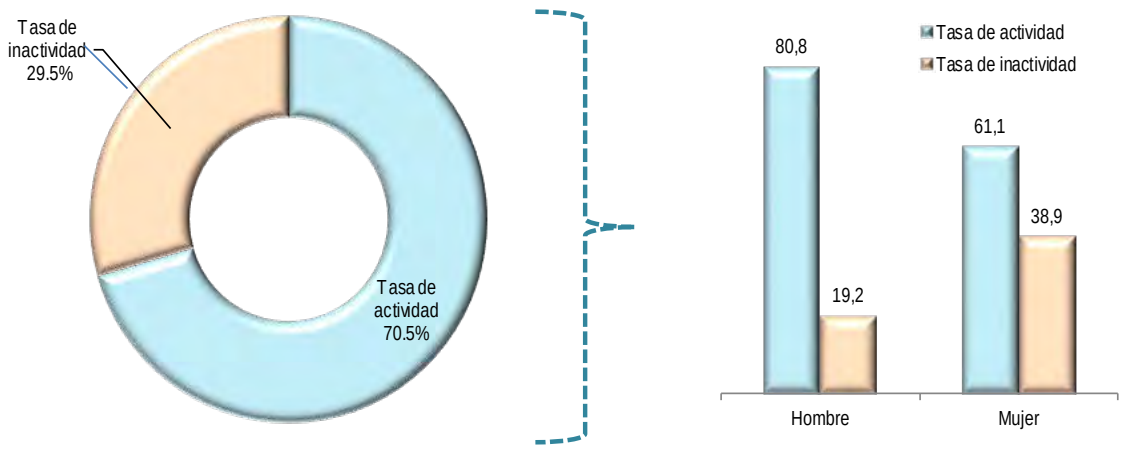

Fuente: Instituto Nacional de Estadística e Informática.-Encuesta Nacional de Hogares, 2019.

13.1.2 Condición de actividad según grupos de edad

Según ENAHO 2019, la tasa de participación masculina es superior a la femenina, lo que se aplica en todos los grupos de edad. Por otro lado, las tasas mas altas, tanto en hombres como en mujeres, son las registradas en las edades centrales (de 14 a 69 años), sin embargo las brechas en la participación son mayores entre los pobres que en los no pobres.

Asimismo, la encuesta registra menores tasas de participación de la población joven pobre de 14 a 29 años (56,1%), así como en el grupo de edad de 70 a más años (53,4%), es decir, en los grupos de población más vulnerable, respecto a los demás grupos de edad; mientras que, entre los no pobres la tasa de participación de la población joven menor a 30 años fue de 58,8% y entre los de 70 y más de 38,2%. En tal sentido,se revela una brecha considerable en la participación de los adultos mayores pobres de 70 años a más versus no pobres (15,2 puntos porcentuales).

En relación a la PEA joven, y de acuerdo al Observatorio de la OIT, el COVID- 19 y el mundo del trabajo, cuarta edición, manifiesta la vulnerabilidad de este grupo de edad, por cuanto esta población se verá intensamente afectada por la crisis ocasionada por la pandemia, entre las razones expuestas ,como sabemos los menores de 30 años presentan tasas de desempleo más elevadas que los demás grupos de edad, en su mayoría permanece en el mercado laboral en condiciones precarias y en empleos informales, adicionalmente se menciona también que verá afectado sus actividades educativas y de formación disminuyendo así sus oportunidades futuras, y en consecuencia verá reducida sus niveles de ingreso debido a la pérdida de empleo, tendrá mayores dificultades para encontrar empleo y de reincorporarse al mercado laboral.

Otro grupo vulnerable son las personas ocupadas de 60 años y más de edad, considerada una categoría de alto riesgo porque pueden desarrollar complicaciones médicas o tardar más en recuperarse. Este grupo también podría estar enfrentando discriminación laboral por su edad y por su vulnerabilidad frente a los efectos de la pandemia COVID- 19.

La población joven menor de 30 años en condición de pobreza (56,1%) y los adultos mayores de 70 y más años (53,4%), registran las menores tasas de participación en la fuerza laboral.

Cuadro N° 13.1
Perú: Condición de actividad de la Población en edad de Trabajar por sexo, según grupos de edad y condición de pobreza, 2019
(Porcentaje)

Grupos de edad/ Condición de pobreza	Tasa de actividad			Tasa de inactividad		
	Total	Hombre	Mujer	Total	Hombre	Mujer
Total	71,6	79,8	64,0	28,4	20,2	36,0
De 14 a 29 años	58,3	64,5	52,2	41,7	35,5	47,8
De 30 a 49 años	86,8	95,6	78,9	13,2	4,4	21,1
De 50 a 59 años	85,8	95,2	77,7	14,2	4,8	22,3
De 60 a 69 años	74,2	86,8	62,8	25,8	13,2	37,2
De 70 y más años	40,7	50,1	32,4	59,3	49,9	67,6
Pobre	70,5	80,8	61,1	29,5	19,2	38,9
De 14 a 29 años	56,1	65,0	48,2	43,9	35,0	51,8
De 30 a 49 años	82,8	94,8	72,0	17,2	5,2	28,0
De 50 a 59 años	84,6	93,8	76,5	15,4	6,2	23,5
De 60 a 69 años	78,1	89,4	67,8	21,9	10,6	32,2
De 70 y más años	53,4	63,9	44,2	46,6	36,1	55,8
No Pobre	71,8	79,6	64,6	28,2	20,4	35,4
De 14 a 29 años	58,8	64,3	53,2	41,2	35,7	46,8
De 30 a 49 años	87,7	95,8	80,4	12,3	4,2	19,6
De 50 a 59 años	86,0	95,5	77,9	14,0	4,5	22,1
De 60 a 69 años	73,6	86,4	62,0	26,4	13,6	38,0
De 70 y más años	38,2	47,4	30,1	61,8	52,6	69,9

Fuente: Instituto Nacional de Estadística e Informática.-Encuesta Nacional de Hogares, 2019.

13.2 Población económicamente activa ocupada

En el área urbana, la tasa de ocupación de la población pobre (93,4%) registra un menor valor que entre los no pobres (95,7%). Asimismo, entre los pobres, la tasa de ocupación masculina (94,6%) es mayor a la femenina (91,9%) y entre los no pobres, también se aprecia similar comportamiento, mayor tasa de ocupación en hombres (96,0%), que en mujeres (95,3%).

Por otro lado, la tasa de desempleo de la población pobre (6,6%) es mayor a la registrada entre los no pobres (4,3%). Al compararlos por sexo, la tasa de desempleo femenina (8,1%) es superior a la masculina (5,4%), entre los primeros (PEA ocupada pobre) y de 4,7% en mujeres frente a 4,0% en hombres ,en los no pobres; sin embargo, se aprecia una mayor brecha entre los pobres.

Gráfico Nº 13.2
Perú: Tasa de ocupación y tasa de desempleo del área urbana por condición de pobreza, según sexo, 2019
(Porcentaje)

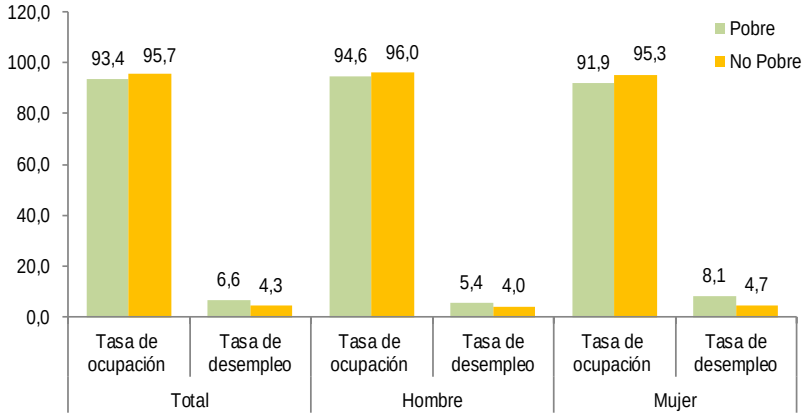

Fuente: Instituto Nacional de Estadística e Informática.-Encuesta Nacional de Hogares, 2019.

Cuadro N° 13.2
Perú: Tasa de ocupación y Tasa de desempleo del área urbana por sexo, según grupos de edad y condición de pobreza, 2019
(Porcentaje)

Grupos de edad/ Condición de pobreza	Tasa de ocupación			Tasa de desempleo		
	Total	Hombre	Mujer	Total	Hombre	Mujer
Total	95,4	95,8	94,9	4,6	4,2	5,1
De 14 a 29 años	89,4	90,3	88,3	10,6	9,7	11,7
De 30 a 49 años	97,4	98,1	96,6	2,6	1,9	3,4
De 50 a 59 años	98,1	98,1	98,1	1,9	1,9	1,9
De 60 a 69 años	97,8	97,4	98,3	2,2	2,6	1,7
De 70 y más años	97,6	96,7	98,9	2,4	3,3	1,1
Pobre	93,4	94,6	91,9	6,6	5,4	8,1
De 14 a 29 años	86,3	87,9	84,4	13,7	12,1	15,6
De 30 a 49 años	96,0	97,7	93,9	4,0	2,3	6,1
De 50 a 59 años	97,1	97,4	96,7	2,9	2,6	3,3
De 60 a 69 años	96,9	95,7	98,5	3,1	4,3	1,5
De 70 y más años	97,4	98,2	96,2	2,6	1,8	3,8
No Pobre	95,7	96,0	95,3	4,3	4,0	4,7
De 14 a 29 años	89,8	90,7	88,9	10,2	9,3	11,1
De 30 a 49 años	97,5	98,1	96,9	2,5	1,9	3,1
De 50 a 59 años	98,2	98,2	98,2	1,8	1,8	1,8
De 60 a 69 años	97,9	97,5	98,3	2,1	2,5	1,7
De 70 y más años	97,6	96,4	99,4	2,4	3,6	0,6

Fuente: Instituto Nacional de Estadística e Informática.-Encuesta Nacional de Hogares, 2019.

13.2.1 Población ocupada por categoría de ocupación

La situación en el empleo distingue dos categorías en el total de personas ocupadas, los trabajadores asalariados y los trabajadores independientes, a través de este indicador se puede determinar que proporción de la PEA ocupada trabaja por un sueldo o salario y que proporción tiene su empresa, con o sin trabajadores, o trabaja como familiar no remunerado. Los criterios que determinan esta clasificación se basan en el tipo de riesgo económico, que se relaciona con la solidez del vínculo de la persona con su empleo y el tipo de autoridad que tienen los titulares sobre los establecimientos y sobre otros trabajadores. Un elevado porcentaje de trabajadores independientes o trabajadores familiares no remunerados, se relaciona con una mayor probabilidad de ocupados que no gozan de seguro de salud, un sistema de pensiones y otras coberturas laborales, los que se acercan a una menor probabilidad de estar en el trabajo formal.

Siendo los independientes una categoría vulnerable, cabe indicar que de acuerdo a los resultados de la ENAHO 2019, el 39,1% de ocupados se encuentran en condición de independientes, entre los pobres se incrementa la participación a 46,8% y en los no pobres la participación es de 37,5%.

Entre la población ocupada pobre, los independientes o cuenta propia tienen una importante participación, 46,8%, los asalariados (empleado y obrero), 29,0% y los trabajadores familiares no remunerados, 20,7%

Gráfico Nº 13.3
Perú: Población ocupada por categoría de ocupación, según condición de pobreza, 2019
(Porcentaje)

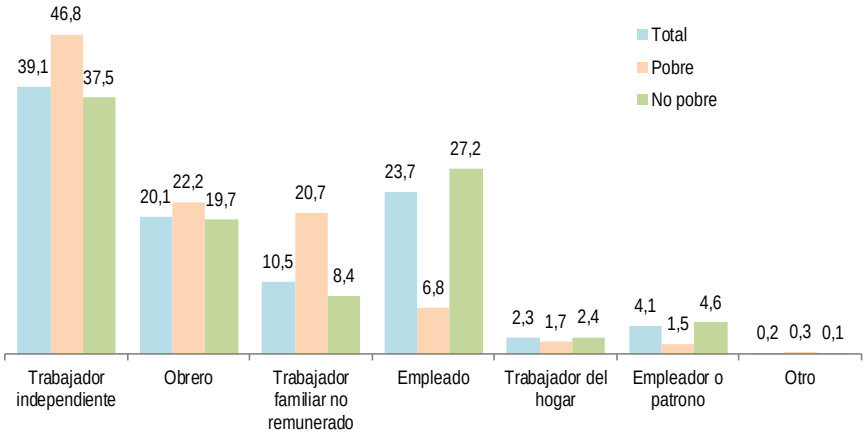

Fuente: Instituto Nacional de Estadística e Informática. Encuesta Nacional de Hogares, 2019.

- Población ocupada en condición de independiente

A medida que la pandemia del COVID 19 se viene propagando por la región, su perfil como crisis sanitaria, económica y social es cada vez más evidente, con efectos muy negativos sobre el empleo. La pandemia tiene fuerte impacto sobre la salud, la economía y el desarrollo social, las medidas de cuarentena y distanciamiento social para evitar su propagación del contagio han ocasionado la perdida de muchos empleos, pero es la población con empleo vulnerable la que se ha visto más afectada, y son precisamente los trabajadores independientes, que tiene como característica el ser en su mayoría informales, tener empleos precarios, sin cobertura de protección social, son ellos los que se han visto afectados en una gran magnitud.

A nivel nacional, la PEA ocupada en condición de independiente representa el 39,1%, entre los hombres el 38,8% y en las mujeres el 39,5%. Por departamento: Tumbes (50,6%), Loreto (49,2%), Huancavelica (48,9%) Cajamarca (48,7%), Ayacucho (48,1%), Puno (47,3%), Apurímac (46,2%), Huánuco (45,8%), tienen una representatividad de más del 45%, en cada departamento, de la PEA ocupada en condición de independiente; mientras que la provincia de Lima (31,2%), la Provincia Constitucional del Callao (31,8%) e Ica (32,1%), tienen la menor participación en esta categoría de ocupación.

Gráfico Nº 13.4
Perú: Participación de la Población ocupada en condición de independiente, según sexo y departamento, 2019
(Porcentaje)

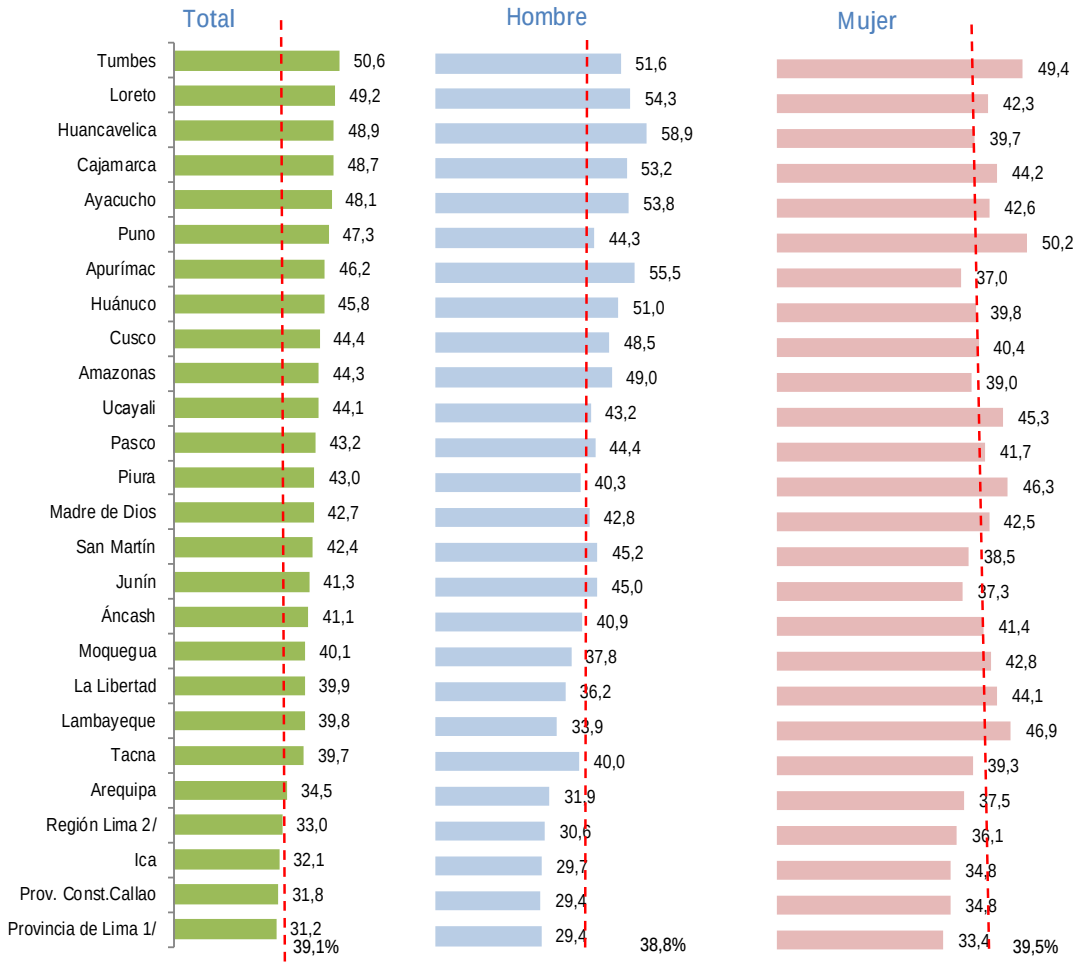

1/ Comprende los 43 distritos que conforman la provincia de Lima
2/ Comprende las provincias de: Barranca, Cajatambo, Canta, Cañete, Huaral, Huarochirí, Huaura, Oyón y Yauyos.
Fuente: Instituto Nacional de Estadística e Informática.-Encuesta Nacional de Hogares, 2019.

A nivel nacional, el 39,1% de la población ocupada se encuentra en condición de independiente, al considerar la condición de pobreza, se aprecia una mayor participación de trabajadores independientes entre los pobres (46,8%), que entre los no pobres (37,5%).

En el área urbana, el 35,7% de la PEA ocupada participa como independientes, entre la población ocupada pobre el porcentaje alcanza al 43,7% y entre los no pobres, 34,7%. Por otro lado, en el área rural, los porcentajes de participación de los independientes según su condición de pobreza son similares, alrededor del 50,0%.

Gráfico Nº 13.5
Perú: Participación de la Población ocupada en condición de independiente y pobreza, según área de residencia, 2019
(Porcentaje)

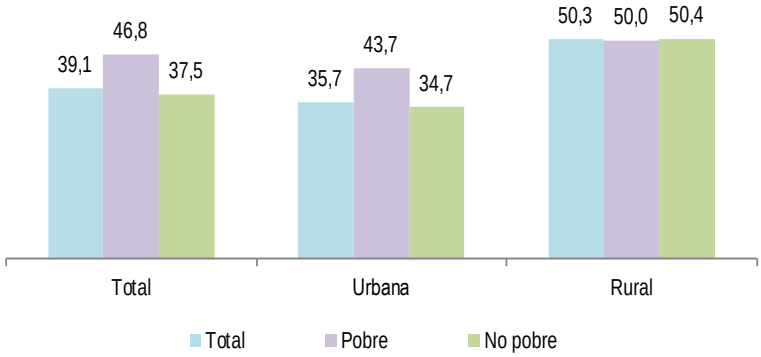

Fuente: Instituto Nacional de Estadística e Informática. Encuesta Nacional de Hogares, 2019.

Casi la mitad de la PEA ocupada pobre que trabaja como independiente tiene edades de 30 a 49 años (46,7%), casi la cuarta parte son adultos mayores de 60 a más años (24,0%), cerca de la quinta parte tienen entre 50 a 59 años (18,1 %) y un poco más de la décima parte son jóvenes de 14 a 29 años (11,2%). Por otro lado, entre los independientes no pobres, 38,4% tienen de 30 a 49 años, 26,8% son adultos de 60 y más años, 22,4% tienen de 50 a 59 años y el 12,5% son jóvenes de 14 a 29 años.

Gráfico Nº 13.6
Perú: Población ocupada en condición de independiente, según grupos de edad y condición de pobreza, 2019
(Porcentaje)

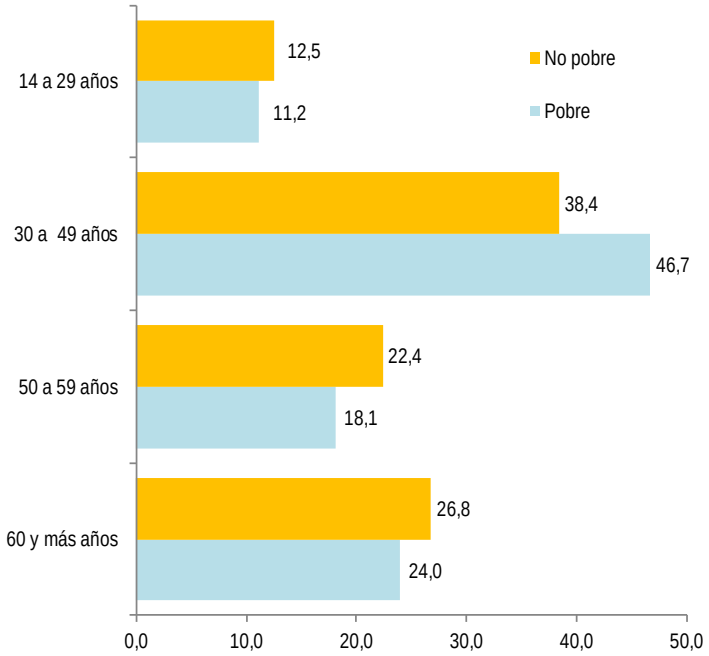

Fuente: Instituto Nacional de Estadística e Informática.-Encuesta Nacional de Hogares, 2019.

- Según condición de informalidad

El impacto del COVID- 19 en los mercados laborales de cada país de la región dependerá, entre otras cosas, de la estructura productiva y la composición del empleo de cada sector, así lo manifiesta la Comisión Económica para América Latina y el Caribe (CEPAL) en un informe reciente, a ello hay que agregar que el Perú registra los más altos niveles de Empleo Informal en la Región, más del 73,0%.

Asimismo, los ocupados informales laboran en sectores de alto grado de afectación frente al COVID- 19 como el comercio, servicios de restaurantes y hoteles, actividades relacionadas al turismo, manufactura, por lo que la probabilidad de que estos trabajadores vean reducidas sus horas de trabajo, recortados sus ingresos o pierdan sus empleos es muy elevada.

Los resultados de la encuesta muestran que la tasa de informalidad a nivel nacional es de 73,6% y la formal de 26,4%. Asimismo, Huancavelica (92,7%), Cajamarca (88,6%), Puno (88,0%), Huánuco y Amazonas (87,6% en cada caso), Ayacucho (87,5%) y Apurímac (87,0%), registran los más altos valores; mientras que, la provincia de Lima (58,7%) y la Provincia Constitucional del Callao (59,4%), las menores.

Gráfico Nº 13.7
Perú: Tasa de empleo informal y formal, según departamento, 2019
(Porcentaje)

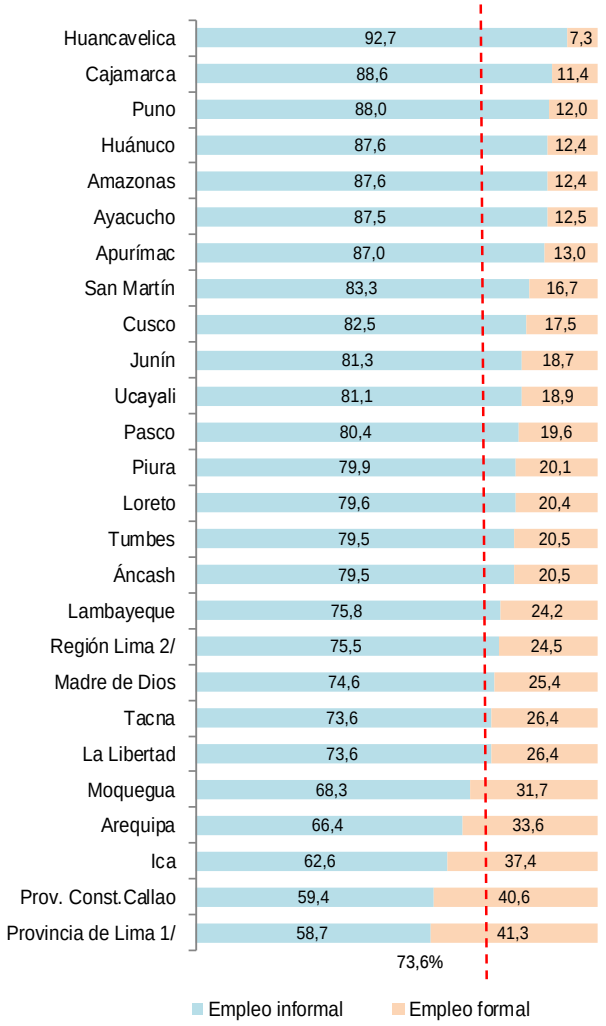

1/ Comprende los 43 distritos que conforman la provincia de Lima.
2/ Incluye las provincias de: Barranca, Cajatambo, Canta, Cañete,Huaral, Huarochirí, Huaura, Oyón y Yauyos.
Fuente: Instituto Nacional de Estadística e Informática.-Encuesta Nacional de Hogares, 2019.

La tasa de informalidad de la población ocupada pobre es de 94,7% y la formal de solo 5,3%; mientras que entre la PEA ocupada no pobre, la tasa de empleo informal asciende a 69,2% y la formal de 30,8%.

PERÚ: POBLACIÓN OCUPADA JOVEN DE 14 A 29 AÑOS Y DE 30 A MÁS AÑOS DE EDAD EN EMPLEO INFORMAL, SEGÚN DEPARTAMENTO, 2019

(Porcentaje)

De 14 a 29 años

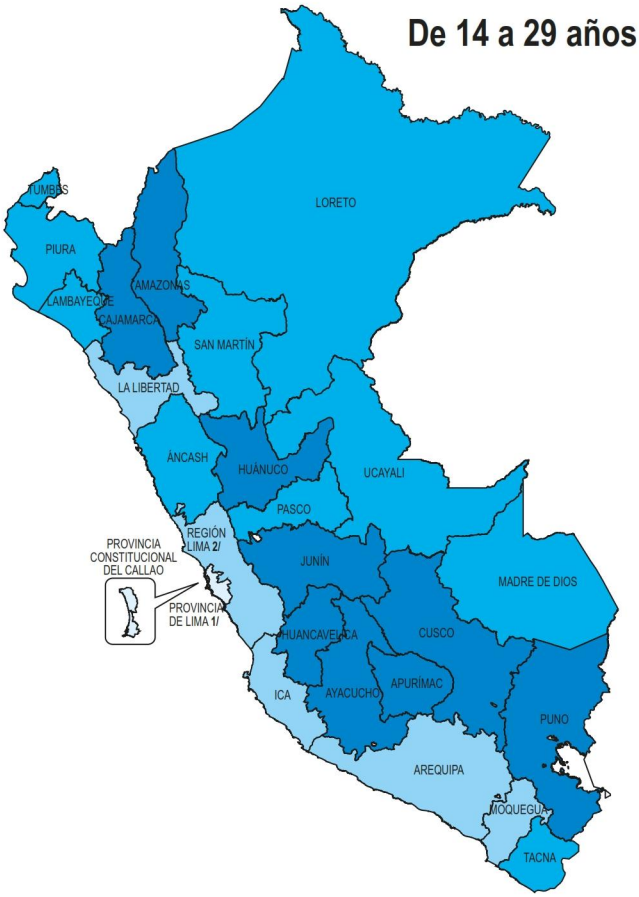

En porcentaje

- 90,0 - 97,1
- 80,0 - 88,9
- 70,0 - 79,5
- 61,6 - 65,4

De 30 a más años

En porcentaje

- 91,5
- 80,0 - 87,5
- 70,0 - 79,7
- 56,4 - 67,1

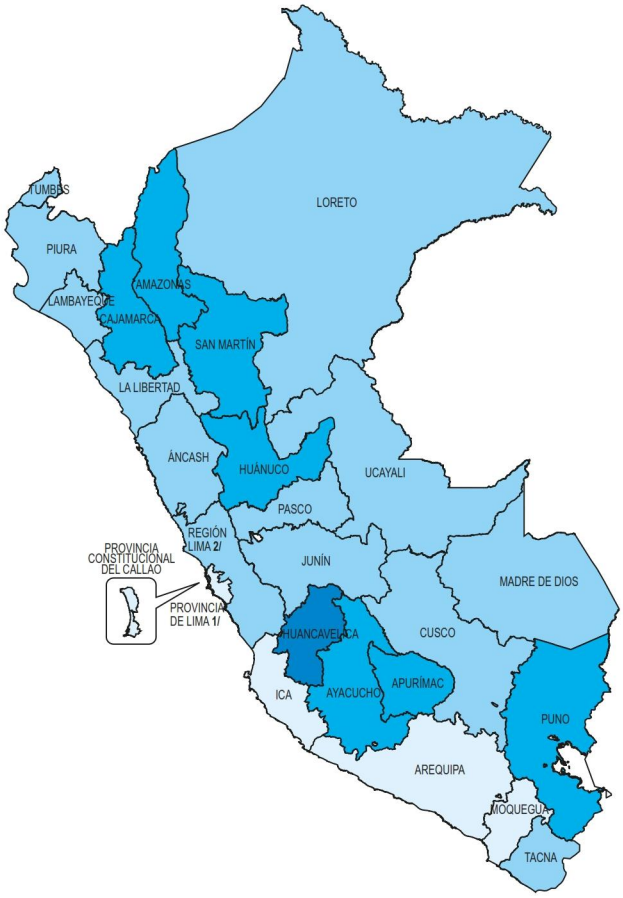

1/ Comprende los 43 distritos que conforman la provincia de Lima
2/ Comprende las provincias: Barranca, Cajatambo, Canta, Cañete, Huaral, Huarochirí, Huaura, Oyón y Yauyos

Fuente: Instituto Nacional de Estadística e Informática - Encuesta Nacional de Hogares, 2019.

Ley Nº 27795 - Quinta Disposición Transitoria y Final de la Ley de Demarcación y Organización Territorial: "En tanto se determina el saneamiento de los límites territoriales, conforme a la presente Ley, las delimitaciones censales y/u otros relacionados con las circunscripciones existentes son de carácter referencial".

Según sexo, la tasa de informalidad entre los ocupados pobres es de 93,5% en los hombres y de 96,1% en las mujeres; mientras que, entre los no pobres el empleo informal en los hombres es de 65,7% y en las mujeres de 73,1%

.

Gráfico Nº 13.8
Perú: Población ocupada por condición de pobreza e informalidad, 2019
(Porcentaje)

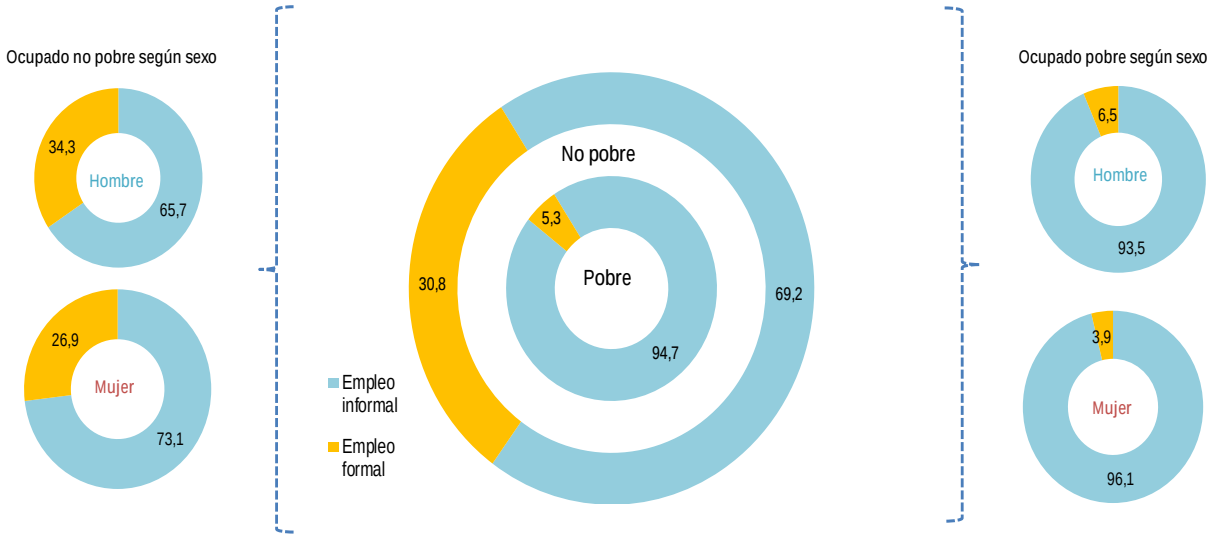

Fuente: Instituto Nacional de Estadística e Informática.-Encuesta Nacional de Hogares, 2019.

Los niveles de informalidad, tanto entre los pobres como en los no pobres, registran valores del 100 por ciento en los trabajadores familiares no remunerados. Entre los ocupados pobres, la informalidad es del 98,7% entre los independientes, 95,4% entre los trabajadores del hogar y 90,8% en los empleadores o patronos, entre los relevantes; mientras que entre los no pobres, son altos también los niveles de empleo informal entre los independientes (87,1%) y trabajador del hogar (88,9%).

Gráfico Nº 13.9
Perú: Tasa de empleo Informal por categoría de ocupación, según condición de pobreza, 2019
(Porcentaje)

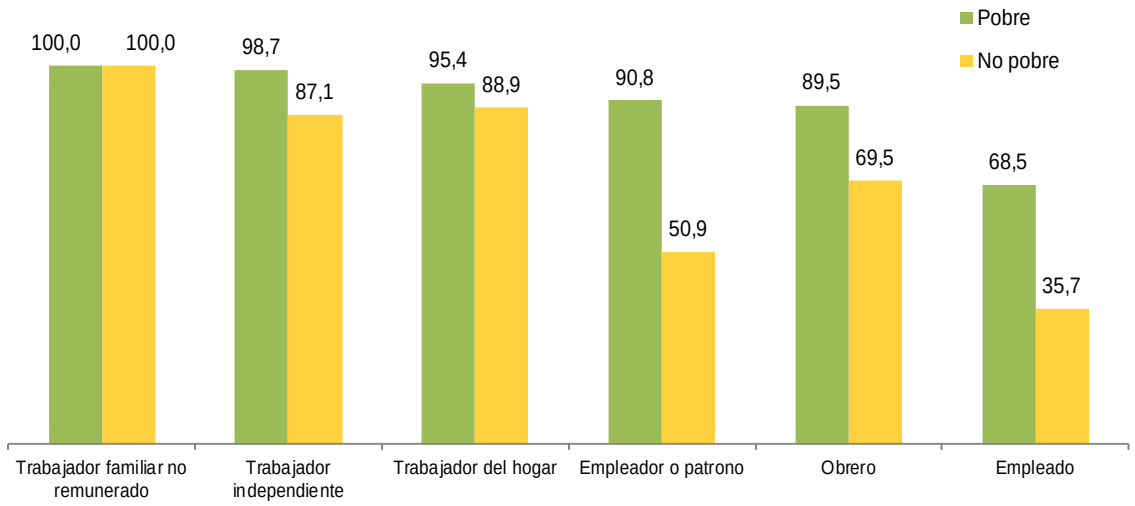

Fuente: Instituto Nacional de Estadística e Informática.-Encuesta Nacional de Hogares, 2019.

13.2.2. Población ocupada según tamaño de empresa

Como ya lo señala la Comisión Económica para América Latina y el Caribe (CEPAL), la pandemia COVID- 19 tiene fuerte impacto sobre la salud, el crecimiento económico y el desarrollo social. Estudios de la CEPAL proyectan millones de personas desocupadas, pérdidas de ingresos de las personas y de los hogares. Como se señalara, los más afectados serán los más vulnerables; es decir la población en pobreza o pobreza extrema, los que tienen empleos más expuestos a despidos, reducciones de los ingresos, los que se encuentren en empleos precarios o informales.

En esta situación de alta vulnerabilidad se encuentran los ocupados que laboran en micro empresas, en aquellos establecimientos con menos de 11 trabajadores, son también más expuestos a la perdidas de sus puestos de trabajo, a la perdida de sus ingresos, al cierre de los establecimientos, grupos poblacionales especialmente vulnerables ante la pandemia por su escaza capacidad de respuesta.

La ENAHO 2019, revela que a nivel nacional el 73,8% de los ocupados laboran en empresas de 1 a 10 trabajadores, en los hombres la participación es del 70,8% y en las mujeres de 77,3%.

Por departamento, Huancavelica (89,7%), Amazonas (87,4%), Cajamarca (87,0%), Huánuco (86,1%), Apurímac (85,9%), Ayacucho (85,7%), Puno (85,1%), Cusco (83,1%), Junín (82,1%), San Martín (81,9%) y Ucayali (81,2%), registran porcentajes por encima del 80%.

Gráfico Nº 13.10
Perú: Participación de la población ocupada en empresas de 1 a 10 trabajadores, según sexo, 2019
(Porcentaje)

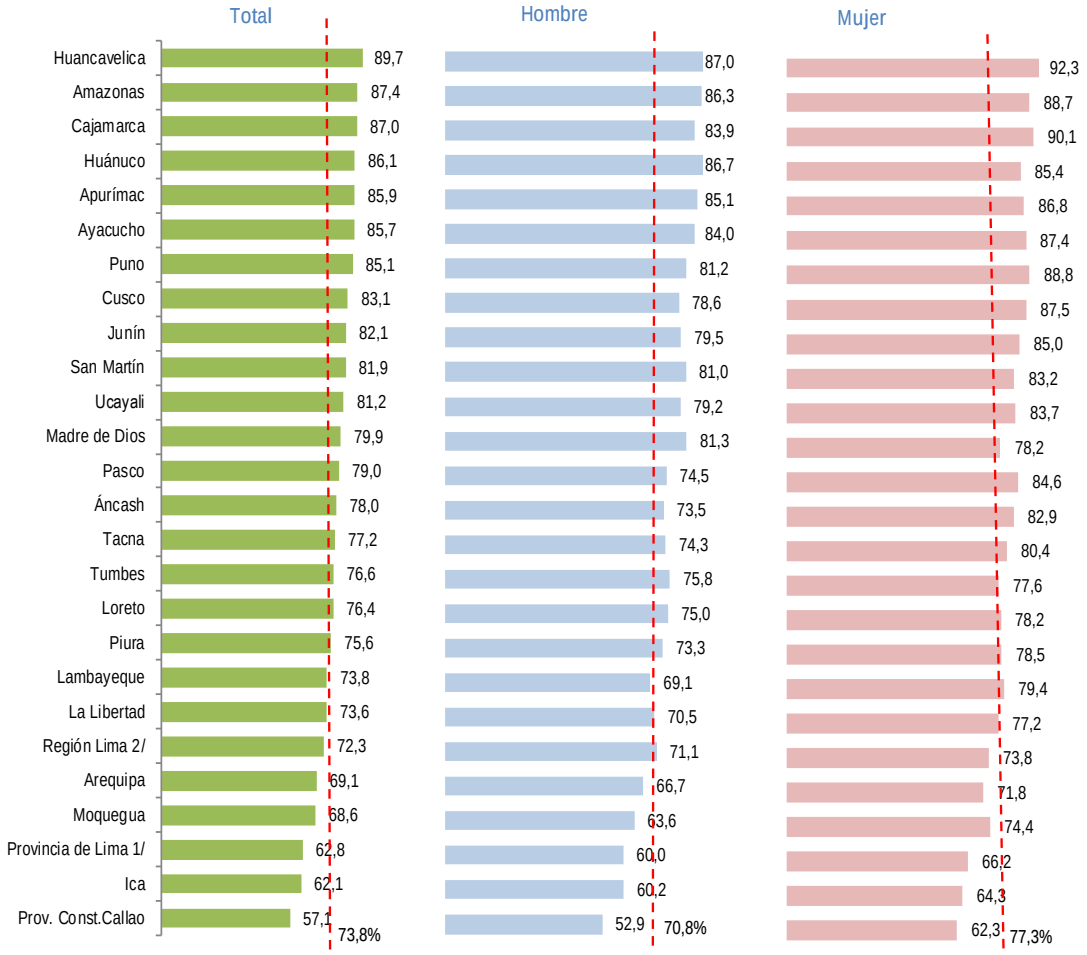

1/ Comprende los 43 distritos que conforman la provincia de Lima
2/ Comprende las provincias de: Barranca, Cajatambo, Canta, Cañete, Huaral, Huarochirí, Huaura, Oyón y Yauyos.
Fuente: Instituto Nacional de Estadística e Informática.-Encuesta Nacional de Hogares, 2019.

Existe una situación de vulnerabilidad en los ocupados que laboran en empresas de 1 a 10 trabajadores, expuesto al cierre de los establecimientos, perdida de puesto de trabajo e ingresos, esta condición se agudiza más si consideramos su condición de pobreza. La información disponible revela que, entre los pobres, el 90,2% trabaja en establecimientos de 1 a 10 trabajadores, 3,7% en empresas de 11 a 50 trabajadores y el 6,1% en los de 51 y más. El 89,1% de la PEA ocupada masculina labora en empresas menores de 11 trabajadores y las mujeres en un porcentaje mayor, 91,5%.

Cuadro N° 13.3
Perú: Población ocupada por condición de pobreza, según tamaño de empresa y sexo, 2019
(Porcentaje)

Tamaño de empresa/Sexo	Condición de pobreza		
	Total	Pobre	No pobre
Total	95,4	95,8	94,9
De 1 a 10 trabajadores	89,4	90,3	88,3
De 11 a 50 trabajadores	97,4	98,1	96,6
De 51 y más	98,1	98,1	98,1
Hombre	93,4	94,6	91,9
De 1 a 10 trabajadores	86,3	87,9	84,4
De 11 a 50 trabajadores	96,0	97,7	93,9
De 51 y más	97,1	97,4	96,7
Mujer	95,7	96,0	95,3
De 1 a 10 trabajadores	89,8	90,7	88,9
De 11 a 50 trabajadores	97,5	98,1	96,9
De 51 y más	98,2	98,2	98,2

Fuente: Instituto Nacional de Estadística e Informática.-Encuesta Nacional de Hogares, 2019.

13.3 Población ocupada según tenencia de contrato

Los resultados de la ENAHO 2019 dan cuenta que el 56,7% de la población asalariada (empleado y obrero) cuenta con un contrato laboral y el restante 43,3% no. Entre los asalariados pobres, solo la cuarta parte de ellos (25,3%) tiene contrato laboral y las tres cuartas partes, 74,7% no cuenta con ese vínculo que genera un conjunto de derechos y obligaciones por parte del trabajador y el empleador. Mientras que, entre los asalariados no pobres se observa un mayor porcentaje de los que tienen contrato (60,8%) en relación a los que no tienen (39,2%).

Gráfico Nº 13.11
Perú: Población ocupada asalariada por condición de tenencia de contrato, según condición de pobreza, 2019
(Porcentaje)

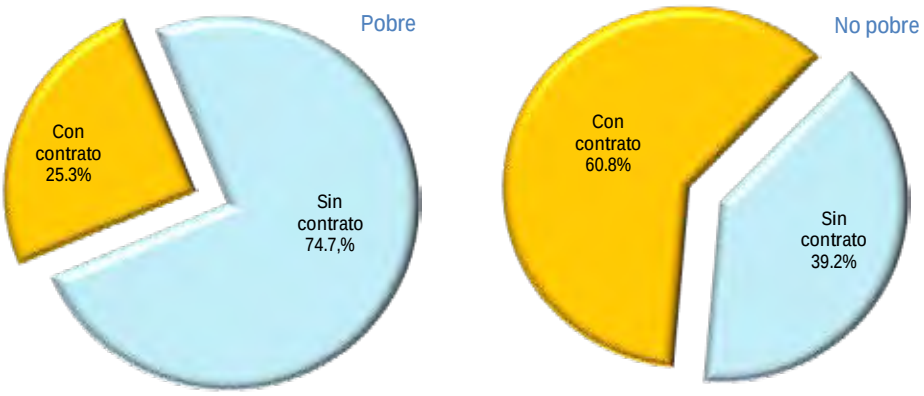

Fuente: Instituto Nacional de Estadística e Informática.-Encuesta Nacional de Hogares, 2019.

13.3.1 Según sexo

El 25,3% de los asalariados pobres tienen contrato laboral, de ellos; 16,1% tiene contrato a plazo fijo, 5,3% contrato por locación de servicios y 3,3 % contrato indefinido, mientras que entre los no pobres, el 60,8% tiene contrato laboral de los cuales; 34,9% cuenta con contrato a plazo fijo, 19,0% indefinido y 5,9% por locación de servicios.

Entre los hombres asalariados con contrato, destaca los contratos a plazo fijo, 15,7% entre los pobres, frente a 35,0% en esta modalidad de contrato en los no pobres. Respecto a las mujeres asalariadas con contrato, destaca aquella modalidad a plazo fijo, 16,9% entre las que se encuentran en condición de pobreza frente a 34,9% en las no pobres.

Cuadro N° 13.4
Perú: Población ocupada asalariada por condición de pobreza, según tipo de contrato y sexo, 2019
(Porcentaje)

Tipo de contrato/Sexo	Condición de pobreza		
	Total	Pobre	No pobre
Total	100,0	100,0	100,0
Con contrato	56,7	25,3	60,8
Contrato indefinido	17,2	3,3	19,0
Contrato a plazo fijo	32,8	16,1	34,9
Contrato de locación de servicios-honorarios prof.	5,9	5,3	5,9
Otro	0,9	0,5	0,9
Sin contrato	43,3	74,7	39,2
Hombre	100,0	100,0	100,0
Con contrato	54,3	23,9	58,7
Contrato indefinido	16,2	4,2	18,0
Contrato a plazo fijo	32,6	15,7	35,0
Contrato de locación de servicios-honorarios prof.	4,8	3,7	5,0
Otro	0,7	0,3	0,8
Sin contrato	45,7	76,1	41,3
Mujer	100,0	100,0	100,0
Con contrato	60,5	28,1	64,1
Contrato indefinido	18,7	1,5	20,6
Contrato a plazo fijo	33,1	16,9	34,9
Contrato de locación de servicios-honorarios prof.	7,5	8,7	7,4
Otro	1,1	0,9	1,2
Sin contrato	39,5	71,9	35,9

Fuente: Instituto Nacional de Estadística e Informática.-Encuesta Nacional de Hogares, 2019.

Gráfico Nº 13.12
Perú: Población ocupada asalariada por condición de pobreza y tipo de contrato, 2019
(Porcentaje)

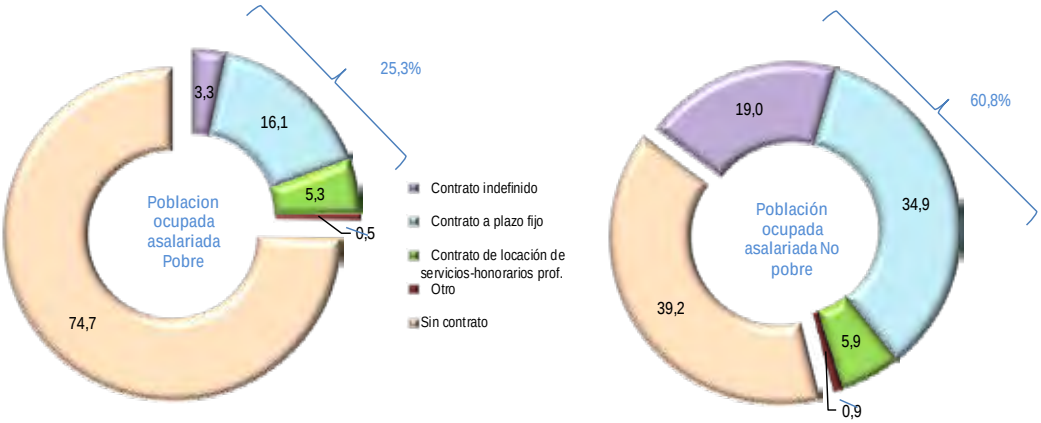

Fuente: Instituto Nacional de Estadística e Informática.-Encuesta Nacional de Hogares, 2019.

13.4 Población ocupada con empleo vulnerable

El empleo vulnerable está constituido por los trabajadores independientes o cuenta propia y los trabajadores familiares no remuneradas que son los que tienen menor probabilidad de estar en condición de formalidad y por lo tanto tiene una mayor probabilidad de no gozar de las ventajas propias de la formalidad, como cobertura de seguridad social, afiliación a un sistema de pensiones, un contrato laboral, etc. Esta población se encuentra expuesta a caer en la pobreza, la pandemia ha agudizado sus dificultades de sobrevivencia, se encuentran más expuestas a perder su empleo y ver disminuidos sus ingresos.

13.4.1 Según ámbito geográfico y condición de pobreza

A nivel nacional, el empleo vulnerable representa el 49,7% del total de ocupados, en el área urbana el 41,7% y en el área rural, 75,7%. Asimismo, entre los ocupados en condición de pobreza el 67,5% tienen empleos vulnerables y entre los no pobres el 46,0%.

Gráfico Nº 13.13
Perú: Población ocupada por condición de vulnerabilidad, condición de pobreza y área de residencia, 2019
(Porcentaje)

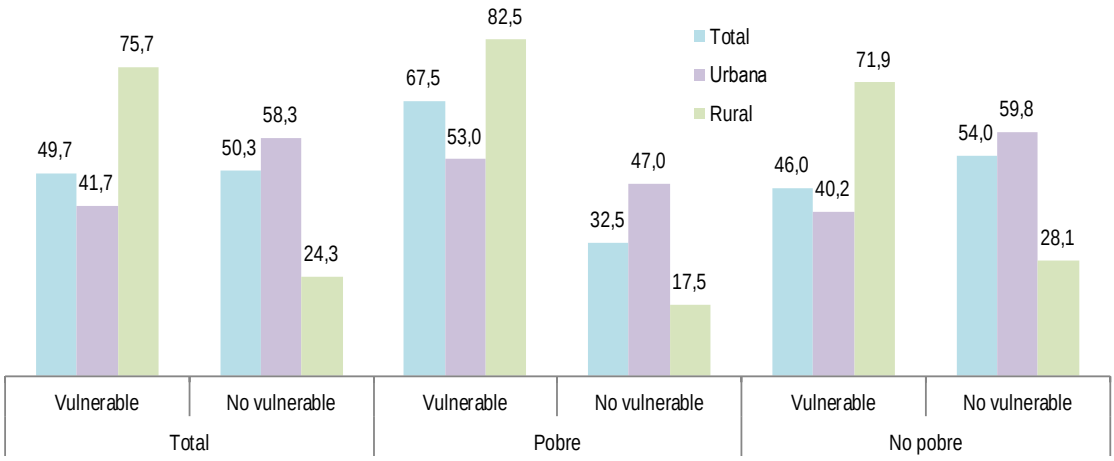

Fuente: Instituto Nacional de Estadística e Informática.-Encuesta Nacional de Hogares, 2019.

Por departamento, Huancavelica (75,8%), Apurímac (70,4%), Cajamarca (69,8%), Cusco (68,8%), Ayacucho (67,3%), Amazonas (66,0%), Huánuco (63,2%), Puno (62,6%), Loreto (62,5%) y Pasco (60,8%), tienen porcentaje de participación de empleo vulnerable superior al 60,0%. Mientras que, la provincia de Lima y la Provincia Constitucional del Callao, con 34,7% y 35,5%, respectivamente tienen los menores porcentajes.

Gráfico Nº 13.14
Perú: Empleo vulnerable, según departamento, 2019
(Porcentaje)

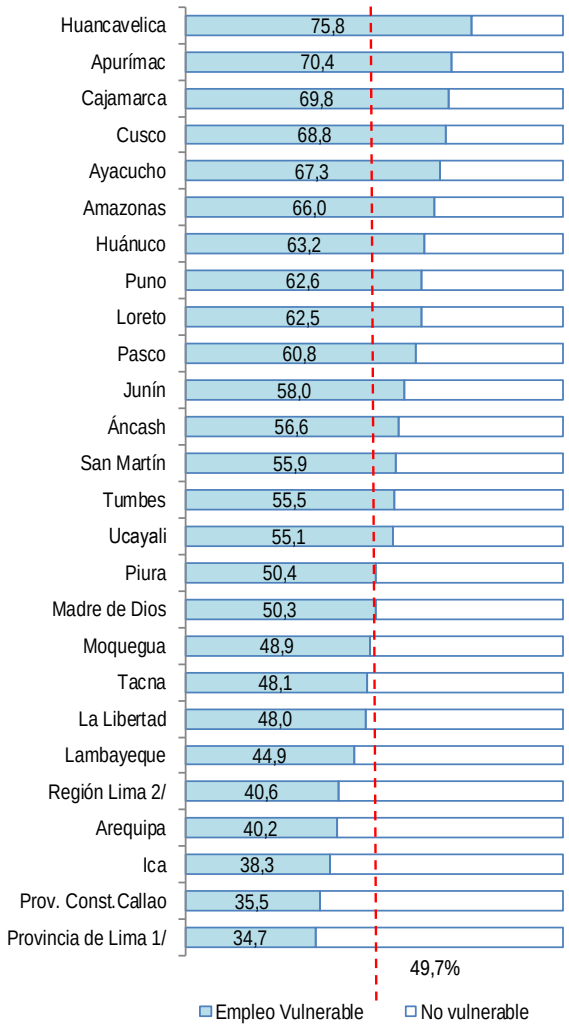

1/ Comprende los 43 distritos que conforman la provincia de Lima.
2/ Incluye las provincias de: Barranca, Cajatambo, Canta, Cañete,Huaral, Huarochirí, Huaura, Oyón y Yauyos.
Fuente: Instituto Nacional de Estadística e Informática.-Encuesta Nacional de Hogares, 2019.

13.4.2 Según nivel educativo y grupos de edad

El 60,2% de los ocupados pobres con empleos vulnerables cuentan con nivel de educación primaria o menor nivel, 34,6% alcanzó la secundaria, 3,9% cuenta con superior no universitaria y solo 1,3% superior universitaria; mientras que, entre los no pobres, los niveles de educación alcanzados muestran una mayor calificación, 37,1% alcanzó la primaria o menor educativo, 41,4% la secundaria, 11,2% cuenta con superior no universitaria y 10,3% logró superior universitaria.

La PEA ocupada en condición de pobreza de 14 a 29 años y 30 a 49 años, tienen una mayor participación en empleos vulnerables, 20,1% y 43,0%, respectivamente, en relación a los no pobres para los mismos grupos de edad, 17,8% y 35,9%, respectivamente.

Gráfico Nº 13.15
Perú: Población ocupada vulnerable por condición de pobreza y nivel de educación alcanzado, 2019
(Porcentaje)

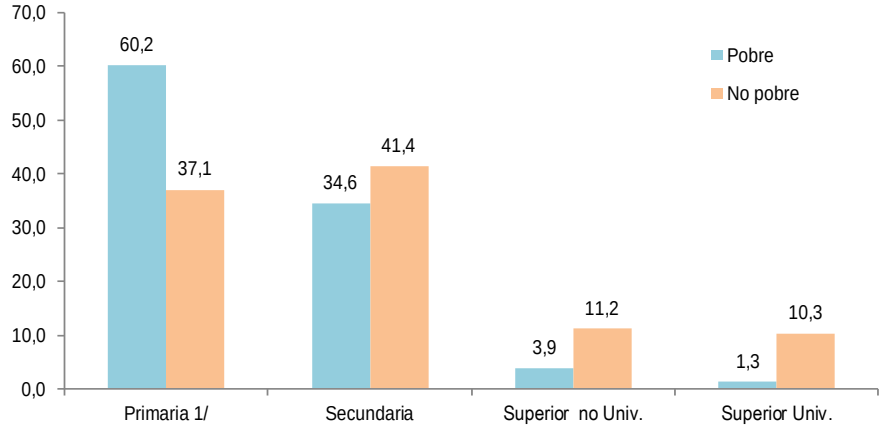

1/ Incluye sin nivel e inicial.
Fuente: Instituto Nacional de Estadística e Informática.-Encuesta Nacional de Hogares, 2019.

Gráfico Nº 13.16
Perú: Población ocupada vulnerable por condición de pobreza, según grupos de edad, 2019
(Porcentaje)

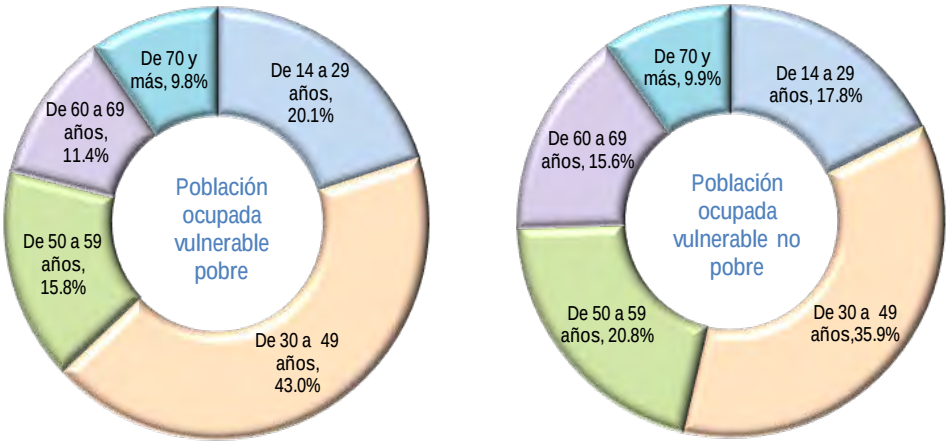

Fuente: Instituto Nacional de Estadística e Informática.-Encuesta Nacional de Hogares, 2019.

13.5 Población ocupada según tenencia de seguro de salud

La crisis sanitaria de la pandemia COVID- 19 ha puesto en evidencia los serias dificultades por las que atraviesa la población al no contar con una mayor cobertura y un eficiente seguro de salud que permita hacer frente a distintas situaciones de crisis como las que actualmente se viene dando, así como cubrir costos que implica una emergencia.

El 74,7% de la población ocupada cuenta con algún seguro de salud, en el área urbana la cobertura es del 71,7% y en el área rural de 84,4%. Por sexo, el 71,4% de la población ocupada masculina cuenta con seguro de salud y una mayor cobertura, 78,4% entre las mujeres.

Gráfico Nº 13.17
Perú: Población ocupada por condición de tenencia de seguro de salud, según área de residencia y sexo, 2019
(Porcentaje)

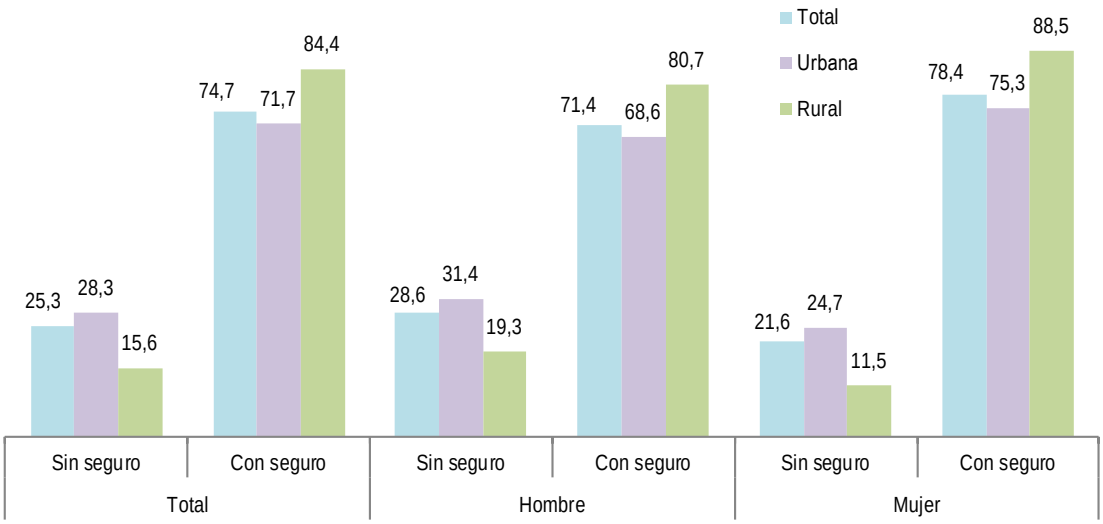

Fuente: Instituto Nacional de Estadística e Informática.-Encuesta Nacional de Hogares, 2019.

13.5.1 Según departamento

Los departamentos en los que la cobertura de seguro de salud en la PEA ocupada se encuentra por encima del 80,0% son: Huancavelica (93,0%), Apurímac (90,0%), Ayacucho (87,0%), Amazonas (86,9%), Cajamarca (86,3%), Loreto (84,7%), Huánuco y Tumbes (81,8% en cada caso), Áncash y Pasco (81,7% en cada caso) y Cusco (80,8%). Mientras que, la menor cobertura se observa en Tacna (56,9%) y Arequipa (61,7%).

Gráfico Nº 13.18
Perú: Población ocupada con seguro de salud, según departamento, 2019
(Porcentaje)

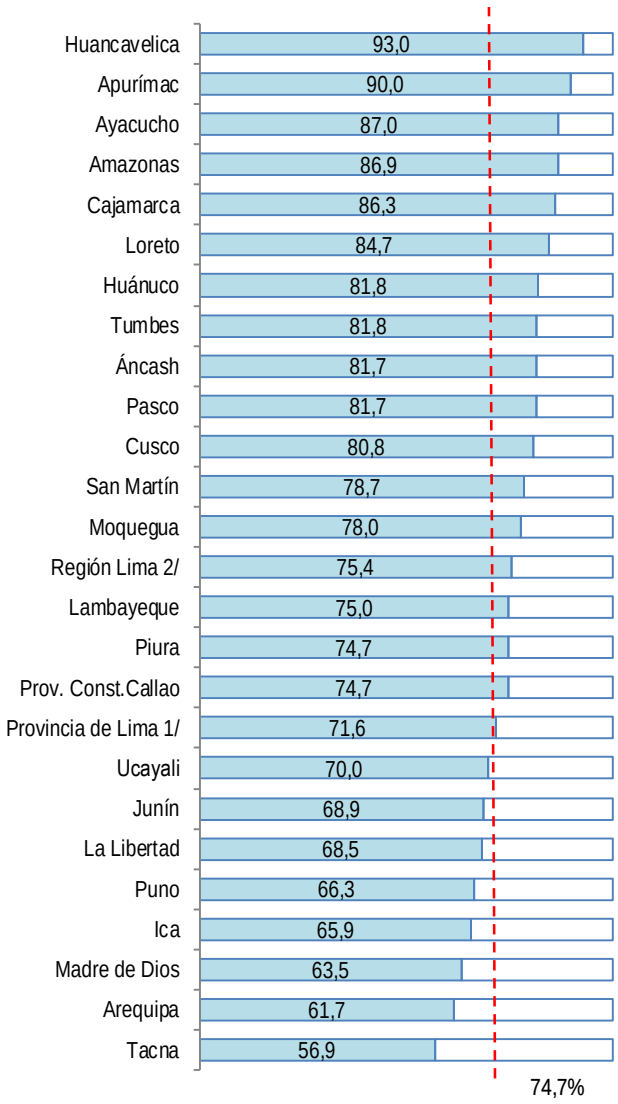

1/ Comprende los 43 distritos que conforman la provincia de Lima.
2/ Incluye las provincias de: Barranca, Cajatambo, Canta, Cañete,Huaral, Huarochirí, Huaura, Oyón y Yauyos.
Fuente: Instituto Nacional de Estadística e Informática.-Encuesta Nacional de Hogares, 2019.

13.5.2 Según condición de pobreza

El 79,8% de la población ocupada pobre tiene algún seguro de salud, y el 73,6% tiene cobertura de seguro de salud entre los no pobres.

Gráfico Nº 13.19
Perú: Población ocupada por condición de tenencia de seguro de salud y condición de pobreza , 2019
(Porcentaje)

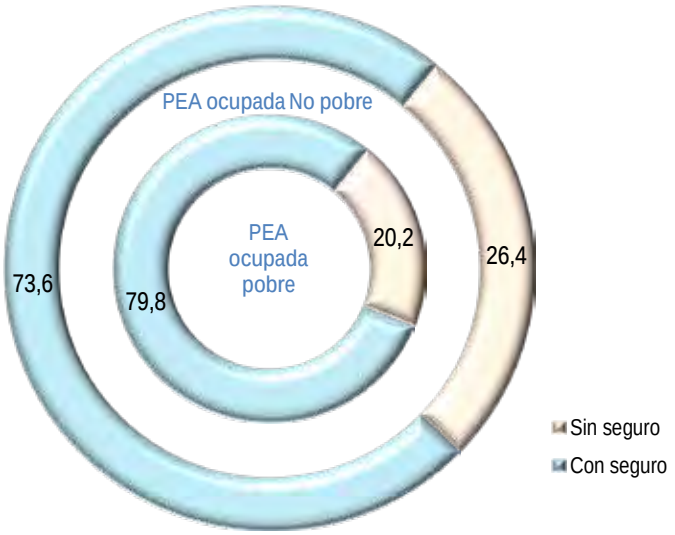

Fuente: Instituto Nacional de Estadística e Informática.-Encuesta Nacional de Hogares, 2019.

13.6 Población ocupada según acceso a prestaciones sociales (sistema de pensiones)

Nuestro sistema provisional tiene como cobertura objetivo, cubrir las contingencias de vejez y sobrevivencia. Sin embargo, tanto el Sistema Nacional de Pensiones (SNP), como el Sistema Privado de Pensiones (SPP), ambos sistemas tienen como una de sus principales debilidades, no tener cobertura amplia, al depender del trabajo laboral formal que no se expandió a la mayoría de la población y al no haber logrado incorporar al sector informal.

De acuerdo a los resultados de la ENAHO el 34,6% de la población ocupada se encuentra afiliada a un sistema de pensiones, en el área urbana asciende al 42,2% y en el área rural solo 9,9%.

Por condición de pobreza, solo el 11,3% de los ocupados pobres se encuentran afiliados, 18,2% en el área urbana y 4,2% en el área rural. A diferencia, entre los ocupados no pobres se observa un mayor acceso a prestaciones sociales, 39,5% a nivel nacional, 45,4% en el área urbana y 13,0% en el área rural.

Gráfico Nº 13.20
Perú: Población ocupada por condición de afiliación a un sistema de pensiones y condición de pobreza, según área de residencia, 2019
(Porcentaje)

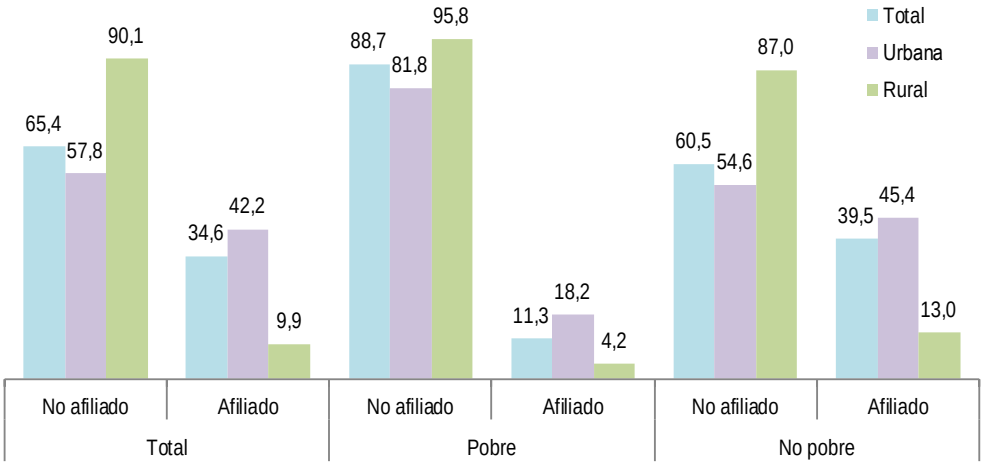

Fuente: Instituto Nacional de Estadística e Informática.-Encuesta Nacional de Hogares, 2019.

A nivel nacional solo el 34,6% tiene acceso a un sistema previsional, es decir aproximadamente la tercera parte de ocupados se encuentran afiliados, sin embargo a nivel departamental existen grandes diferencias y en consecuencia enormes brechas al acceso a éste beneficio. Ocho departamentos tienen ocupados afiliados a un sistema de pensiones en un porcentaje menor al 20,0%, como Cusco (19,7%), Apurímac (17,4%), Puno (17,1%), Ayacucho (17,0%), Huancavelica (14,8%), Cajamarca (14,5%), Amazonas (14,3%) y Huánuco (13,8%). En el otro extremo, solo 3 departamentos tienen cobertura al sistema previsional superior al 50,0%, Moquegua (52,1%), la Provincia Constitucional del Callao (54,1%) e Ica (58,9%).

Gráfico Nº 13.21
Perú: Población ocupada afiliada a un sistema de pensiones, según departamento, 2019
(Porcentaje)

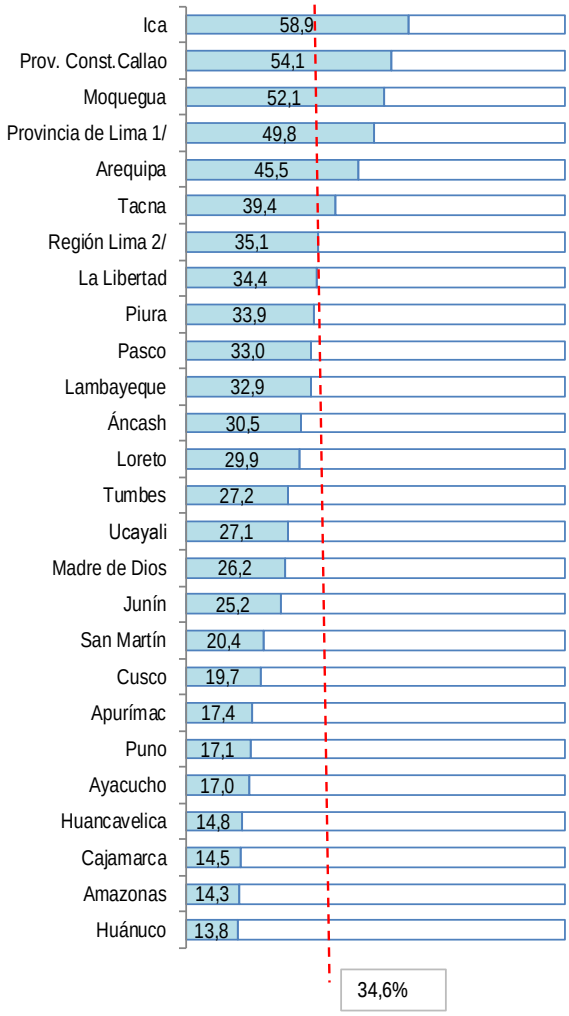

1/ Comprende los 43 distritos que conforman la provincia de Lima.
2/ Incluye las provincias de: Barranca, Cajatambo, Canta, Cañete,Huaral, Huarochirí, Huaura, Oyón y Yauyos.
Fuente: Instituto Nacional de Estadística e Informática.-Encuesta Nacional de Hogares, 2019.

13.7 Población ocupada que trabaja en lugar diferente a lugar de residencia

La expansión urbana y los cambios en la base económica ocurren conjuntamente, de tal forma que el reordenamiento territorial de la población implica un reordenamiento de la distribución de la actividad económica (Susino, 2000). En razón de la cual, una de las características de la vida urbana es la desvinculación del lugar de residencia y el lugar de trabajo, en gran parte es la respuesta a los avances en la comunicación y el transporte.

Una de las consecuencias de la migración dentro de las áreas metropolitanas puede ser la desvinculación entre el lugar de residencia y el de las actividades productivas que realiza, lo que supone el tener que desplazarse o trasladarse en recorridos o viajes cada vez más largos en términos de tiempo y distancia.

Los resultados del Censo 2017 muestran una alta movilidad de las áreas metropolitanas, gran parte de los residentes ocupados en condición de pobreza de Lima Metropolitana (40,2%), trabajan en un lugar diferente al de su residencia.

Gráfico Nº 13.22
Lima Metropolitana: Población ocupada de 14 y mas años de edad en condición de pobreza que trabaja en otro distrito del lugar de residencia, 2017
(Porcentaje)

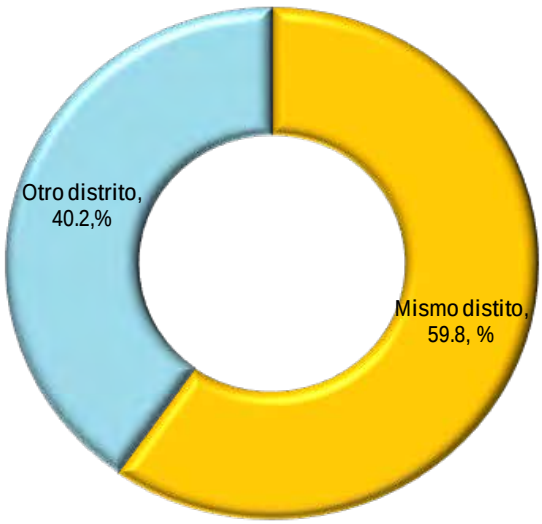

Fuente : INEI- Censo Naional de Población y Vivienda, 2017

En el contexto del COVID - 19, el indicador de desplazamiento de los trabajadores permite aproximar la exposición a contagios, el hecho de movilizarse entre distritos se puede asociar a un mayor uso del transporte público, lo cual, dados los niveles de contagio y los altos niveles de informalidad en transporte urbano, representa un mayor riesgo de contagio.

13.7.1 Población ocupada pobre

Los resultados del Censo 2017 muestran que en Lima Metropolitana el 40,2% de la población pobre ocupada, se desplaza a otro distrito diferente al que reside para trabajar.

El Censo 2017 también reveló que el distrito de San Juan de Lurigancho, registra un mayor número de ocupados en condición de pobreza, 47 mil 885 personas que se desplazan a otro distrito para trabajar, le siguen en orden de importancia, Villa María del Triunfo, Villa el Salvador, Ventanilla, Ate, Comas, San Juan de Miraflores, San Martín de Porres y Puente Piedra, entre los principales, cuyos valores están en un rango de 20 mil a 25 mil personas.

Gráfico Nº 13.23
Lima Metropolitana: Población ocupada en condición de pobreza que trabaja en un distrito diferente al que reside, 2017
(Porcentaje)

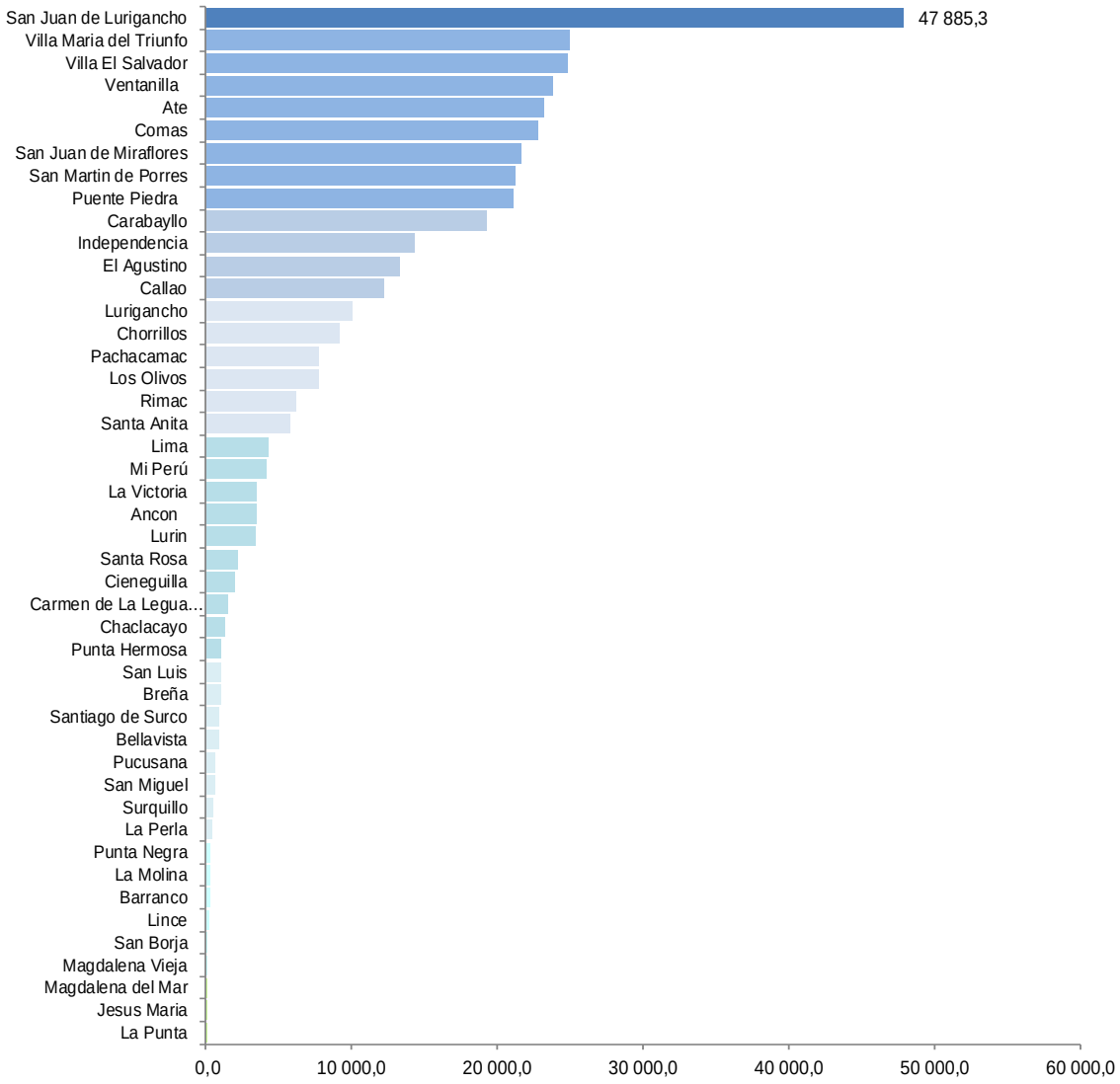

Fuente : INEI- Censo Naional de Población y Vivienda, 2017.

Pero a que distritos se desplaza los residentes de: San Juan de Lurigancho, Villa María del Triunfo y Villa el Salvador para trabajar. De acuerdo a la información disponible, los residentes de San Juan de Lurigancho se desplazan a Lima (21,1%), La Victoria (16,2%), Santa Anita (4,5%), Ate (3,7%), San isidro (3,6%), Miraflores y Santiago de Surco (3,3%, en cada caso), San Borja (3,0%), entre los principales.

Cuadro N° 13.5
San Juan de Lurigancho : Población ocupada pobre por distrito donde labora, 2017
(Porcentaje)

Provincia	Distrito	Población ocupada pobre %
Lima	Lima	21,1
Lima	La Victoria	16,2
Lima	Santa Anita	4,5
Lima	Ate	3,7
Lima	San Isidro	3,6
Lima	Miraflores	3,3
Lima	Santiago de Surco	3,3
Lima	San Borja	3,0
Prov. Const. Del Callao	Callao	2,8
Lima	Lurigancho	2,2
Lima	Rimac	2,2
Lima	La Molina	2,0
Lima	Jesús María	2,0
Lima	El Agustino	1,9
Lima	Lince	1,8
Lima	Breña	1,8
Lima	San Martín de Porres	1,5
Lima	Chorrillos	1,5
	Otros distritos	21,5

Fuente : INEI- Censo Naional de Población y Vivienda, 2017.

Los residentes de Villa María del Triunfo se trasladan a los siguientes distritos para trabajar: Santiago de Surco (12,8%), San Juan de Miraflores y Villa el Salvador (10,8%), Miraflores (7,4%), Chorrillos (5,3%), La Victoria (4,9%), San Borja (4,8%), San Isidro y Lima (4,5%, en cada caso), entre los principales.

Cuadro N° 13.6
Villa María del Triunfo: Población ocupada pobre por distrito donde labora, 2017
(Porcentaje)

Provincia	Distrito	Población ocupada pobre %
Lima	Santiago de Surco	12,8
Lima	San Juan de Miraflores	10,8
Lima	Villa El Salvador	10,8
Lima	Miraflores	7,4
Lima	Chorrillos	5,3
Lima	La Victoria	4,9
Lima	San Borja	4,8
Lima	San Isidro	4,5
Lima	Lima	4,5
Lima	Surquillo	4,2
Lima	Lurín	4,0
Lima	La Molina	2,5
Lima	Ate	2,2
Lima	Santa Anita	1,8
Lima	San Luis	1,3
Prov. Const. Del Callao	Callao	1,2
Lima	Lince	1,2
Lima	San Juan de Lurigancho	1,2
	Otros distritos	14,7

Fuente : INEI- Censo Naional de Población y Vivienda, 2017.

Entre los residentes del distrito de Villa el Salvador, el 10,4% se traslada a Santiago de Surco para trabajar, 7,5% a San Juan de Miraflores, 7,4% a Lurín, 6,8% a Lima y Miraflores, en cada caso, 6,6% a Chorrillos, 6,3% a La Victoria y 5,8% a Villa María del Triunfo , entre los principales.

Cuadro N° 13.7
Villa el Salvador: Población ocupada pobre por distrito donde labora, 2017
(Porcentaje)

Provincia	Distrito	Población ocupada pobre %
Lima	Santiago de Surco	10,4
Lima	San Juan de Miraflores	7,5
Lima	Lurín	7,4
Lima	Lima	6,8
Lima	Miraflores	6,8
Lima	Chorrillos	6,6
Lima	La Victoria	6,3
Lima	Villa María del Triunfo	5,8
Lima	San Isidro	4,5
Lima	San Borja	4,3
Lima	Surquillo	4,0
Lima	Ate	2,5
Lima	Santa Anita	2,3
Lima	La Molina	2,0
Lima	San Luis	1,7
Lima	San Juan de Lurigancho	1,4
Prov. Const. Del Callao	Callao	1,4
Lima	Lince	1,1
	Otros distritos	17,1

Fuente : INEI- Censo Naional de Población y Vivienda, 2017.

ANEXO ESTADÍSTICO

ANEXO 1
CARACTERÍSTICAS Y CONDICIÓN DE ACTIVIDAD DE LA POBLACIÓN EN EDAD DE TRABAJAR

A. CARACTERÍSTICAS DE LA POBLACIÓN EN EDAD DE TRABAJAR

CUADRO Nº 1.1

PERÚ: POBLACIÓN EN EDAD DE TRABAJAR, SEGÚN ÁMBITO GEOGRÁFICO, 2007 - 2019

(Miles de personas)

Ámbito geográfico	2007	2008	2009	2010	2011	2012
Total	20 192,0	20 533,2	20 875,0	21 223,5	21 576,4	21 939,9
Área de residencia						
Urbana	15 049,3	15 421,7	15 796,1	16 175,2	16 556,6	16 948,4
Rural	5 142,7	5 111,4	5 079,0	5 048,3	5 019,8	4 991,5
Región natural						
Costa	11 345,1	11 559,3	11 792,7	12 016,4	12 241,5	12 462,1
Sierra	6 369,1	6 472,7	6 536,5	6 624,0	6 706,4	6 796,1
Selva	2 477,8	2 501,2	2 545,9	2 583,1	2 628,5	2 681,6
Departamento						
Amazonas	281,3	282,5	283,7	285,4	287,5	289,9
Áncash	767,0	775,5	783,7	792,0	800,7	809,5
Apurímac	297,8	299,6	301,4	303,5	306,1	308,8
Arequipa	882,3	895,5	908,8	922,4	936,5	950,8
Ayacucho	405,6	414,2	422,8	431,3	439,8	448,3
Cajamarca	997,2	1 007,8	1 018,3	1 029,3	1 040,8	1 052,5
Prov. Const.Callao	681,2	694,7	708,3	721,7	735,0	748,2
Cusco	875,3	885,2	895,1	905,4	916,3	927,4
Huancavelica	279,0	284,1	289,1	294,0	298,7	303,4
Huánuco	544,0	549,5	555,0	561,2	568,2	575,5
Ica	516,9	526,7	536,4	546,0	555,3	564,6
Junín	856,9	870,2	883,2	895,9	908,3	920,4
La Libertad	1 187,2	1 210,6	1 234,0	1 257,3	1 280,5	1 303,7
Lambayeque	838,1	850,9	863,8	876,8	890,0	903,2
Lima	6 507,1	6 639,3	6 772,2	6 906,9	7 040,5	7 181,9
Provincia de Lima 1/	5 880,4	6 014,1	6 125,0	6 253,6	6 383,0	6 513,0
Región Lima 2/	626,7	625,2	647,2	653,3	657,5	669,0
Loreto	612,8	623,3	634,0	645,5	657,8	670,6
Madre de Dios	78,2	80,5	83,0	85,5	88,3	91,2
Moquegua	126,1	128,0	130,0	132,0	134,0	135,9
Pasco	186,9	190,7	194,5	198,1	201,5	204,8
Piura	1 180,3	1 198,3	1 216,3	1 234,2	1 252,1	1 269,8
Puno	887,8	900,0	912,5	925,9	940,2	955,2
San Martín	520,6	530,2	539,9	550,1	560,9	572,0
Tacna	226,2	230,5	234,7	239,0	243,3	247,7
Tumbes	156,4	159,4	162,4	165,4	168,4	171,5
Ucayali	299,8	305,9	312,2	318,8	325,8	333,0

Continúa...

CUADRO Nº 1.1

PERÚ: POBLACIÓN EN EDAD DE TRABAJAR, SEGÚN ÁMBITO GEOGRÁFICO, 2007 - 2019

(Miles de personas)

Conclusión.

Ámbito geográfico	2013	2014	2015	2016	2017	2018–	2019	Tasa de **crecimiento** promedio anual (%) 2007 - 2019	**Variación porcentual** (%) 2019/2018
Total	22 303,4	22 668,6	23 034,2	23 401,6	23 771,7	24 142,3	24 511,5	1,6	1,5
Área de residencia									
Urbana	17 340,7	17 735,8	18 132,9	18 532,9	18 936,3	19 341,4	19 746,8	2,3	2,1
Rural	4 962,7	4 932,9	4 901,4	4 868,8	4 835,4	4 800,9	4 764,7	-0,6	-0,8
Región natural									
Costa	12 705,0	12 943,7	13 176,6	13 430,5	13 668,0	13 913,0	14 161,2	1,9	1,8
Sierra	6 884,7	6 954,2	7 054,1	7 121,5	7 206,0	7 284,5	7 357,4	1,2	1,0
Selva	2 713,7	2 770,8	2 803,5	2 849,6	2 897,7	2 944,8	2 992,9	1,6	1,6
Departamento									
Amazonas	292,4	294,9	297,4	299,8	302,4	304,9	307,4	0,7	0,8
Áncash	818,4	827,2	835,9	844,5	853,0	861,4	869,7	1,1	1,0
Apurímac	311,6	314,5	317,4	320,4	323,4	326,5	329,6	0,8	1,0
Arequipa	965,3	979,7	994,0	1 008,2	1 022,4	1 036,5	1 050,5	1,5	1,4
Ayacucho	456,7	465,1	473,4	481,6	489,8	497,8	505,9	1,9	1,6
Cajamarca	1 064,1	1 075,6	1 086,7	1 097,5	1 108,2	1 118,6	1 128,6	1,0	0,9
Prov. Const.Callao	761,3	774,5	788,0	801,8	815,9	830,1	844,4	1,8	1,7
Cusco	938,5	949,7	960,7	971,6	982,6	993,4	1 004,1	1,2	1,1
Huancavelica	307,9	312,3	316,8	321,1	325,3	329,6	333,7	1,5	1,3
Huánuco	583,0	590,7	598,3	606,0	613,8	621,7	629,4	1,2	1,3
Ica	573,8	582,9	592,0	601,1	610,2	619,2	628,1	1,6	1,4
Junín	932,3	944,0	955,5	966,7	977,7	988,4	999,1	1,3	1,1
La Libertad	1 326,9	1 350,2	1 373,8	1 397,8	1 422,0	1 446,4	1 470,8	1,8	1,7
Lambayeque	916,5	929,8	942,8	955,7	968,6	981,4	993,9	1,4	1,3
Lima	7 322,1	7 463,7	7 606,9	7 752,1	7 899,4	8 048,0	8 196,9	1,9	1,9
Provincia de Lima 1/	6 653,1	6 784,1	6 919,5	7 056,0	7 190,7	7 331,5	7 472,9	2,0	1,9
Región Lima 2/	669,0	679,6	687,4	696,1	708,8	716,5	723,9	1,2	1,0
Loreto	683,8	697,1	710,4	723,8	737,4	751,0	764,5	1,9	1,8
Madre de Dios	94,2	97,3	100,3	103,5	106,7	109,9	113,2	3,1	3,0
Moquegua	137,9	139,9	141,9	143,9	146,0	148,0	150,0	1,5	1,4
Pasco	208,1	211,3	214,5	217,6	220,7	223,7	226,7	1,6	1,3
Piura	1 287,5	1 305,2	1 322,7	1 340,2	1 357,7	1 375,1	1 392,3	1,4	1,3
Puno	970,7	986,4	1 002,0	1 017,8	1 033,8	1 049,8	1 065,9	1,5	1,5
San Martín	583,4	594,8	606,3	617,7	629,2	640,7	652,2	1,9	1,8
Tacna	252,0	256,4	260,7	265,0	269,3	273,6	277,9	1,7	1,6
Tumbes	174,5	177,5	180,5	183,5	186,4	189,2	192,1	1,7	1,5
Ucayali	340,5	347,9	355,3	362,7	370,0	377,4	384,6	2,1	1,9

Nota técnica: Los indicadores presentados de los capítulos del I al XII han sido construidos tomando en cuenta a los residentes habituales y el factor de expansión del capítulo 500 de la Encuesta Nacional de Hogares (ENAHO).

1/ Comprende los 43 distritos que conforman la provincia de Lima.

2/ Comprende las provincias de: Barranca, Cajatambo, Canta, Cañete, Huaral, Huarochirí, Huaura, Oyón y Yauyos.

Fuente: Instituto Nacional de Estadística e Informática-Encuesta Nacional de Hogares.

CUADRO Nº 1.2

PERÚ: POBLACIÓN EN EDAD DE TRABAJAR MASCULINA, SEGÚN ÁMBITO GEOGRÁFICO, 2007 - 2019

(Miles de personas)

Ámbito geográfico	2007	2008	2009	2010	2011	2012
Total	10 063,6	10 232,6	10 401,6	10 573,8	10 749,7	10 927,7
Área de residencia						
Urbana	7 371,6	7 553,3	7 735,7	7 920,4	8 107,6	8 296,9
Rural	2 692,0	2 679,3	2 665,9	2 653,5	2 642,1	2 630,7
Región natural						
Costa	5 544,1	5 651,5	5 757,1	5 864,0	5 974,5	6 073,0
Sierra	3 183,1	3 218,1	3 258,0	3 303,9	3 352,5	3 400,2
Selva	1 336,4	1 363,0	1 386,5	1 405,9	1 422,7	1 454,5
Departamento						
Amazonas	150,1	150,8	151,5	152,4	153,6	154,8
Áncash	384,1	388,8	393,6	398,4	403,4	408,5
Apurímac	151,0	152,1	153,1	154,4	155,8	157,3
Arequipa	436,5	442,6	448,9	455,3	461,9	468,6
Ayacucho	204,5	209,3	214,1	218,8	223,5	228,2
Cajamarca	498,3	503,8	509,2	514,9	520,8	526,9
Prov. Const.Callao	339,7	346,1	352,5	358,8	364,9	371,0
Cusco	444,6	449,4	454,3	459,3	464,7	470,1
Huancavelica	137,3	140,0	142,8	145,4	148,0	150,5
Huánuco	275,7	278,5	281,3	284,5	288,1	291,9
Ica	256,7	261,8	266,9	271,9	276,8	281,6
Junín	430,7	437,4	444,0	450,4	456,7	462,8
La Libertad	585,5	597,3	609,0	620,8	632,5	644,2
Lambayeque	401,6	407,6	413,6	419,6	425,8	432,0
Lima	3 138,2	3 200,0	3 261,7	3 324,3	3 388,0	3 452,6
Provincia de Lima 1/	2 815,0	2 884,8	2 938,7	3 000,5	3 070,2	3 116,3
Región Lima 2/	323,1	315,2	323,0	323,9	317,8	336,3
Loreto	324,8	330,3	335,9	341,8	348,2	354,8
Madre de Dios	46,9	48,4	49,8	51,4	53,0	54,7
Moquegua	68,3	69,4	70,4	71,5	72,5	73,5
Pasco	99,0	101,3	103,5	105,7	107,8	109,8
Piura	589,3	598,3	607,2	616,1	625,0	633,9
Puno	440,5	446,8	453,2	460,1	467,4	475,1
San Martín	291,0	296,2	301,5	307,0	312,9	318,9
Tacna	118,2	120,4	122,5	124,6	126,8	129,0
Tumbes	86,8	88,4	90,0	91,7	93,3	94,9
Ucayali	164,4	167,7	171,1	174,6	178,2	182,0

Continúa...

CUADRO Nº 1.2

PERÚ: POBLACIÓN EN EDAD DE TRABAJAR MASCULINA, SEGÚN ÁMBITO GEOGRÁFICO, 2007 - 2019

(Miles de personas)

Conclusión.

Ámbito geográfico	2013	2014	2015	2016	2017	2018	2019	Tasa de **crecimiento** promedio anual (%) 2007 - 2019	**Variación porcentual** (%) 2019/2018
Total	11 107,1	11 287,4	11 468,0	11 649,4	11 832,3	12 015,4	12 197,7	1,6	1,5
Área de residencia									
Urbana	8 488,0	8 680,5	8 874,1	9 069,2	9 266,1	9 464,0	9 662,1	2,3	2,1
Rural	2 619,1	2 607,0	2 593,9	2 580,2	2 566,1	2 551,3	2 535,6	-0,5	-0,6
Región natural									
Costa	6 198,3	6 299,4	6 415,2	6 535,9	6 650,1	6 773,4	6 885,2	1,8	1,7
Sierra	3 436,9	3 482,8	3 540,2	3 579,5	3 625,0	3 651,4	3 700,8	1,3	1,4
Selva	1 472,0	1 505,2	1 512,5	1 534,0	1 557,1	1 590,6	1 611,6	1,6	1,3
Departamento									
Amazonas	156,1	157,4	158,7	160,0	161,3	162,6	164,0	0,7	0,8
Áncash	413,5	418,6	423,6	428,5	433,4	438,2	443,0	1,2	1,1
Apurímac	158,8	160,4	162,0	163,6	165,3	167,0	168,7	0,9	1,0
Arequipa	475,5	482,3	489,0	495,7	502,4	509,0	515,6	1,4	1,3
Ayacucho	232,9	237,6	242,2	246,7	251,2	255,7	260,2	2,0	1,8
Cajamarca	532,9	538,8	544,6	550,2	555,8	561,2	566,4	1,1	0,9
Prov. Const.Callao	377,1	383,3	389,5	396,0	402,5	409,2	415,8	1,7	1,6
Cusco	475,6	481,1	486,4	491,8	497,2	502,5	507,7	1,1	1,0
Huancavelica	153,0	155,4	157,9	160,2	162,6	164,9	167,2	1,7	1,4
Huánuco	295,7	299,6	303,6	307,5	311,5	315,5	319,5	1,2	1,3
Ica	286,4	291,1	295,8	300,6	305,3	310,0	314,6	1,7	1,5
Junín	468,8	474,7	480,5	486,2	491,7	497,2	502,6	1,3	1,1
La Libertad	655,8	667,6	679,5	691,6	703,8	716,0	728,3	1,8	1,7
Lambayeque	438,2	444,4	450,5	456,6	462,6	468,6	474,4	1,4	1,3
Lima	3 518,1	3 584,4	3 651,4	3 719,5	3 788,7	3 858,6	3 928,6	1,9	1,8
Provincia de Lima 1/	3 186,7	3 241,8	3 305,8	3 375,1	3 436,7	3 505,3	3 569,0	2,0	1,8
Región Lima 2/	331,4	342,6	345,6	344,4	352,0	353,3	359,6	0,9	1,8
Loreto	361,6	368,5	375,4	382,3	389,3	396,4	403,3	1,8	1,8
Madre de Dios	56,4	58,2	59,9	61,7	63,5	65,4	67,2	3,0	2,8
Moquegua	74,6	75,6	76,6	77,7	78,7	79,7	80,8	1,4	1,3
Pasco	111,8	113,7	115,6	117,6	119,4	121,3	123,1	1,8	1,5
Piura	642,7	651,4	660,2	668,9	677,6	686,3	694,9	1,4	1,3
Puno	483,1	491,1	499,1	507,2	515,4	523,6	531,9	1,6	1,6
San Martín	325,0	331,1	337,2	343,3	349,4	355,5	361,6	1,8	1,7
Tacna	131,2	133,3	135,5	137,6	139,8	141,9	144,1	1,7	1,5
Tumbes	96,6	98,1	99,7	101,3	102,8	104,3	105,7	1,7	1,4
Ucayali	185,8	189,6	193,4	197,1	200,9	204,7	208,3	2,0	1,8

1/ Comprende los 43 distritos que conforman la provincia de Lima.

2/ Comprende las provincias de: Barranca, Cajatambo, Canta, Cañete, Huaral, Huarochirí, Huaura, Oyón y Yauyos.

Fuente: Instituto Nacional de Estadística e Informática-Encuesta Nacional de Hogares.

CUADRO Nº 1.3

PERÚ: POBLACIÓN EN EDAD DE TRABAJAR FEMENINA, SEGÚN ÁMBITO GEOGRÁFICO, 2007 - 2019

(Miles de personas)

Ámbito geográfico	2007	2008	2009	2010	2011	2012
Total	10 128,3	10 300,5	10 473,4	10 649,6	10 826,7	11 012,2
Área de residencia						
Urbana	7 677,7	7 868,4	8 060,4	8 254,8	8 449,0	8 651,5
Rural	2 450,7	2 432,1	2 413,0	2 394,8	2 377,7	2 360,7
Región natural						
Costa	5 801,1	5 907,9	6 035,5	6 152,4	6 267,1	6 389,1
Sierra	3 185,9	3 254,5	3 278,5	3 320,1	3 353,9	3 396,0
Selva	1 141,3	1 138,1	1 159,4	1 177,1	1 205,7	1 227,2
Departamento						
Amazonas	131,1	131,7	132,2	132,9	134,0	135,1
Áncash	382,9	386,7	390,1	393,6	397,3	401,1
Apurímac	146,8	147,5	148,3	149,2	150,3	151,5
Arequipa	445,9	452,9	459,9	467,1	474,6	482,1
Ayacucho	201,1	204,9	208,7	212,5	216,3	220,1
Cajamarca	498,9	504,0	509,1	514,4	519,9	525,6
Prov. Const.Callao	341,4	348,6	355,8	363,0	370,1	377,1
Cusco	430,7	435,8	440,8	446,1	451,6	457,3
Huancavelica	141,8	144,1	146,4	148,6	150,8	152,8
Huánuco	268,3	271,0	273,7	276,7	280,1	283,6
Ica	260,2	264,9	269,5	274,1	278,6	283,0
Junín	426,2	432,8	439,2	445,5	451,6	457,6
La Libertad	601,7	613,3	624,9	636,5	648,0	659,5
Lambayeque	436,5	443,3	450,2	457,1	464,1	471,2
Lima	3 368,9	3 439,3	3 510,5	3 582,5	3 652,5	3 729,3
Provincia de Lima 1/	3 065,3	3 129,3	3 186,3	3 253,1	3 312,9	3 396,7
Región Lima 2/	303,6	310,0	324,2	329,4	339,6	332,7
Loreto	288,0	293,0	298,1	303,6	309,5	315,7
Madre de Dios	31,3	32,2	33,1	34,2	35,3	36,5
Moquegua	57,8	58,7	59,6	60,5	61,5	62,4
Pasco	88,0	89,5	91,0	92,4	93,7	95,0
Piura	591,0	600,1	609,1	618,1	627,0	636,0
Puno	447,3	453,2	459,3	465,8	472,8	480,1
San Martín	229,6	234,0	238,4	243,0	248,0	253,1
Tacna	108,0	110,1	112,2	114,3	116,5	118,7
Tumbes	69,6	71,0	72,3	73,7	75,1	76,5
Ucayali	135,4	138,2	141,1	144,2	147,5	151,1

Continúa...

CUADRO Nº 1.3

PERÚ: POBLACIÓN EN EDAD DE TRABAJAR FEMENINA, SEGÚN ÁMBITO GEOGRÁFICO, 2007 - 2019

(Miles de personas)

Conclusión.

Ámbito geográfico	2013	2014	2015	2016	2017	2018	2019	Tasa de **crecimiento** promedio anual (%) 2007 - 2019	**Variación porcentual** (%) 2019/2018
Total	11 196,2	11 381,2	11 566,3	11 752,2	11 939,4	12 127,0	12 313,8	1,6	1,5
Área de residencia									
Urbana	8 852,7	9 055,3	9 258,8	9 463,7	9 670,1	9 877,4	10 084,7	2,3	2,1
Rural	2 343,6	2 325,9	2 307,5	2 288,5	2 269,3	2 249,5	2 229,1	- 0,8	-0,9
Región natural									
Costa	6 506,8	6 644,3	6 761,4	6 894,6	7 017,9	7 139,6	7 276,0	1,9	1,9
Sierra	3 447,8	3 471,4	3 513,9	3 542,0	3 581,0	3 633,1	3 656,6	1,2	0,7
Selva	1 241,7	1 265,5	1 291,0	1 315,6	1 340,5	1 354,2	1 381,2	1,6	2,0
Departamento									
Amazonas	136,2	137,4	138,6	139,8	141,0	142,3	143,5	0,8	0,9
Áncash	404,8	408,6	412,3	416,0	419,6	423,2	426,7	0,9	0,8
Apurímac	152,8	154,1	155,4	156,7	158,1	159,5	160,9	0,8	0,9
Arequipa	489,8	497,4	505,0	512,5	520,0	527,5	534,9	1,5	1,4
Ayacucho	223,8	227,5	231,2	234,9	238,5	242,1	245,7	1,7	1,5
Cajamarca	531,2	536,8	542,1	547,3	552,5	557,4	562,2	1,0	0,9
Prov. Const.Callao	384,1	391,2	398,5	405,9	413,4	420,9	428,5	1,9	1,8
Cusco	462,9	468,6	474,2	479,8	485,4	490,9	496,4	1,2	1,1
Huancavelica	154,9	156,9	158,9	160,8	162,8	164,6	166,5	1,4	1,1
Huánuco	287,3	291,0	294,8	298,5	302,3	306,1	309,9	1,2	1,2
Ica	287,4	291,8	296,2	300,5	304,9	309,2	313,5	1,6	1,4
Junín	463,5	469,3	474,9	480,5	485,9	491,2	496,5	1,3	1,1
La Libertad	671,0	682,6	694,3	706,2	718,2	730,3	742,4	1,8	1,7
Lambayeque	478,3	485,3	492,3	499,2	506,0	512,8	519,4	1,5	1,3
Lima	3 804,0	3 879,4	3 955,5	4 032,6	4 110,7	4 189,4	4 268,2	2,0	1,9
Provincia de Lima 1/	3 466,3	3 542,3	3 613,6	3 680,8	3 753,9	3 826,1	3 903,9	2,0	2,0
Región Lima 2/	337,6	337,0	341,8	351,7	356,8	363,3	364,4	1,5	0,3
Loreto	322,1	328,5	335,0	341,5	348,0	354,6	361,2	1,9	1,8
Madre de Dios	37,8	39,1	40,4	41,8	43,2	44,6	46,0	3,3	3,2
Moquegua	63,4	64,3	65,3	66,3	67,3	68,3	69,2	1,5	1,5
Pasco	96,3	97,6	98,8	100,1	101,3	102,4	103,6	1,4	1,1
Piura	644,9	653,7	662,5	671,3	680,1	688,8	697,4	1,4	1,3
Puno	487,6	495,3	502,9	510,6	518,4	526,2	534,0	1,5	1,5
San Martín	258,4	263,7	269,1	274,4	279,7	285,1	290,6	2,0	1,9
Tacna	120,9	123,0	125,2	127,4	129,5	131,7	133,9	1,8	1,7
Tumbes	78,0	79,4	80,8	82,2	83,6	85,0	86,4	1,8	1,6
Ucayali	154,7	158,4	162,0	165,5	169,1	172,7	176,2	2,2	2,0

1/ Comprende los 43 distritos que conforman la provincia de Lima.

2/ Comprende las provincias de: Barranca, Cajatambo, Canta, Cañete, Huaral, Huarochirí, Huaura, Oyón y Yauyos.

Fuente: Instituto Nacional de Estadística e Informática-Encuesta Nacional de Hogares.

CUADRO Nº 1.4
PERÚ: POBLACIÓN EN EDAD DE TRABAJAR, SEGÚN GRUPOS DE EDAD, ÁREA DE RESIDENCIA Y REGIÓN NATURAL, 2007 - 2019
(Miles de personas)

Grupos de edad / **Área de residencia /Región natural**	2007	2008	2009	2010	2011	2012
Total	20 192,0	20 533,2	20 875,0	21 223,5	21 576,4	21 939,9
14 a 24 años	6 099,2	6 143,2	6 182,9	6 216,0	6 239,9	6 261,2
25 a 59 años	11 751,8	11 958,3	12 205,0	12 442,5	12 659,1	12 918,5
60 a 64 años	769,2	809,9	813,4	836,3	891,0	914,4
65 y más años	1 571,8	1 621,7	1 673,7	1 728,8	1 786,3	1 845,8
Área de residencia						
Urbana	15 049,3	15 421,7	15 796,1	16 175,2	16 556,6	16 948,4
14 a 24 años	4 408,3	4 475,0	4 539,6	4 598,8	4 651,4	4 703,8
25 a 59 años	8 951,9	9 153,8	9 411,2	9 658,2	9 881,2	10 138,6
60 a 64 años	558,0	613,0	614,7	634,3	684,7	709,3
65 y más años	1 131,1	1 179,9	1 230,6	1 283,9	1 339,4	1 396,7
Rural	5 142,7	5 111,4	5 079,0	5 048,3	5 019,8	4 991,5
14 a 24 años	1 690,9	1 668,2	1 643,3	1 617,2	1 588,6	1 557,3
25 a 59 años	2 799,9	2 804,5	2 793,8	2 784,3	2 777,9	2 779,9
60 a 64 años	211,3	196,9	198,7	202,0	206,3	205,1
65 y más años	440,7	441,8	443,1	444,9	446,9	449,1
Región natural						
Costa	11 345,1	11 559,3	11 792,7	12 016,4	12 241,5	12 462,1
14 a 24 años	3 222,4	3 260,2	3 316,0	3 342,7	3 366,8	3 390,3
25 a 59 años	6 774,2	6 870,9	7 025,3	7 186,0	7 306,6	7 428,3
60 a 64 años	437,7	484,1	473,1	475,9	517,6	553,5
65 y más años	910,9	944,1	978,3	1 011,7	1 050,5	1 090,1
Sierra	6 369,1	6 472,7	6 536,5	6 624,0	6 706,4	6 796,1
14 a 24 años	2 066,4	2 092,2	2 071,8	2 076,1	2 083,4	2 083,1
25 a 59 años	3 506,8	3 581,1	3 645,3	3 698,6	3 755,8	3 840,5
60 a 64 años	256,2	251,8	258,4	268,5	276,7	270,1
65 y más años	539,7	547,6	561,0	580,9	590,5	602,5
Selva	2 477,8	2 501,2	2 545,9	2 583,1	2 628,5	2 681,6
14 a 24 años	810,4	790,8	795,1	797,2	789,7	787,8
25 a 59 años	1 470,8	1 506,3	1 534,5	1 557,9	1 596,7	1 649,7
60 a 64 años	75,4	74,1	81,8	91,8	96,7	90,8
65 y más años	121,2	130,1	134,4	136,2	145,3	153,2

Continúa...

CUADRO Nº 1.4
PERÚ: POBLACIÓN EN EDAD DE TRABAJAR, SEGÚN GRUPOS DE EDAD, ÁREA DE RESIDENCIA Y REGIÓN NATURAL, 2007 - 2019
(Miles de personas)

Conclusión.

Grupos de edad / **Área de residencia /** Región natural	2013	2014	2015	2016	2017	2018	2019	Tasa de **crecimiento** promedio anual (%) 2007 - 2019	**Variación porcentual** (%) 2019/2018
Total	22 303,4	22 668,6	23 034,2	23 401,6	23 771,7	24 142,3	24 511,5	1,6	1,5
14 a 24 años	6 276,1	6 287,6	6 297,3	6 304,2	6 307,4	6 308,2	6 307,8	0,3	0,0
25 a 59 años	13 123,8	13 380,0	13 636,0	13 901,1	14 132,9	14 370,6	14 578,0	1,8	1,4
60 a 64 años	995,7	1 027,5	1 057,6	1 078,7	1 135,6	1 185,8	1 262,4	4,2	6,5
65 y más años	1 907,9	1 973,4	2 043,3	2 117,7	2 195,8	2 277,7	2 363,2	3,5	3,8
Área de residencia									
Urbana	17 340,7	17 735,8	18 132,9	18 532,9	18 936,3	19 341,4	19 746,8	2,3	2,1
14 a 24 años	4 750,7	4 793,3	4 831,3	4 863,4	4 889,8	4 912,7	4 934,4	0,9	0,4
25 a 59 años	10 347,5	10 612,4	10 870,8	11 157,7	11 400,9	11 651,4	11 885,8	2,4	2,0
60 a 64 años	786,0	810,8	844,6	854,8	914,0	967,6	1 035,4	5,3	7,0
65 y más años	1 456,4	1 519,3	1 586,2	1 657,1	1 731,6	1 809,6	1 891,1	4,4	4,5
Rural	4 962,7	4 932,9	4 901,4	4 868,8	4 835,4	4 800,9	4 764,7	-0,6	-0,8
14 a 24 años	1 525,3	1 494,3	1 466,0	1 440,8	1 417,6	1 395,4	1 373,4	-1,7	-1,6
25 a 59 años	2 776,3	2 767,7	2 765,3	2 743,4	2 732,0	2 719,2	2 692,2	-0,3	-1,0
60 a 64 años	209,6	216,7	212,9	223,9	221,6	218,2	227,0	0,6	4,0
65 y más años	451,5	454,1	457,2	460,6	464,2	468,0	472,1	0,6	0,9
Región natural									
Costa	12 705,0	12 943,7	13 176,6	13 430,5	13 668,0	13 913,0	14 161,2	1,9	1,8
14 a 24 años	3 422,7	3 455,7	3 484,2	3 503,7	3 503,9	3 496,9	3 507,5	0,7	0,3
25 a 59 años	7 521,2	7 688,5	7 821,4	8 007,0	8 153,3	8 308,1	8 435,6	1,8	1,5
60 a 64 años	622,6	612,6	643,9	637,1	679,7	715,1	768,6	4,8	7,5
65 y más años	1 138,5	1 186,9	1 227,1	1 282,7	1 331,1	1 392,8	1 449,5	3,9	4,1
Sierra	6 884,7	6 954,2	7 054,1	7 121,5	7 206,0	7 284,5	7 357,4	1,2	1,0
14 a 24 años	2 074,1	2 037,5	2 024,6	2 008,2	2 005,4	2 000,6	1 986,1	-0,3	-0,7
25 a 59 años	3 919,2	3 976,5	4 068,8	4 126,9	4 189,9	4 260,2	4 295,7	1,7	0,8
60 a 64 años	282,1	320,1	316,0	330,2	332,6	335,3	360,8	2,9	7,6
65 y más años	609,2	620,1	644,7	656,2	678,1	688,3	714,7	2,4	3,8
Selva	2 713,7	2 770,8	2 803,5	2 849,6	2 897,7	2 944,8	2 992,9	1,6	1,6
14 a 24 años	779,2	794,5	788,4	792,2	798,1	810,6	814,3	0,0	0,5
25 a 59 años	1 683,4	1 715,1	1 745,9	1 767,2	1 789,7	1 802,3	1 846,6	1,9	2,5
60 a 64 años	90,9	94,8	97,7	111,4	123,2	135,4	133,0	4,8	-1,8
65 y más años	160,1	166,4	171,5	178,8	186,6	196,5	199,0	4,2	1,3

Fuente: Instituto Nacional de Estadística e Informática-Encuesta Nacional de Hogares.

CUADRO Nº 1.5

PERÚ: POBLACIÓN EN EDAD DE TRABAJAR, SEGÚN GRUPOS DE EDAD Y DEPARTAMENTO, 2007 - 2019

(Porcentaje)

Grupos de edad/ Departamento	2007	2008	2009	2010	2011	2012	2013	2014	2015	2016	2017	2018	2019
Amazonas	100,0	100,0	100,0	100,0	100,0	100,0	100,0	100,0	100,0	100,0	100,0	100,0	100,0
14 a 24 años	32,9	31,8	30,7	29,7	28,6	27,3	26,1	25,1	24,4	24,1	24,1	24,2	24,3
25 a 59 años	56,9	59,3	59,5	60,0	60,9	62,2	63,2	64,3	64,8	64,3	64,5	63,6	63,0
60 a 64 años	4,0	2,6	3,4	3,7	3,9	3,7	3,8	3,5	3,6	4,2	3,9	4,4	4,7
65 y más años	6,1	6,3	6,4	6,5	6,7	6,8	6,9	7,1	7,2	7,4	7,6	7,8	8,0
Áncash	100,0	100,0	100,0	100,0	100,0	100,0	100,0	100,0	100,0	100,0	100,0	100,0	100,0
14 a 24 años	30,7	30,4	30,1	29,8	29,3	28,8	28,2	27,7	27,2	26,7	26,3	25,9	25,4
25 a 59 años	56,0	56,3	56,6	56,5	56,7	57,6	58,2	57,8	58,3	58,9	58,7	59,5	59,5
60 a 64 años	4,2	4,1	3,9	4,3	4,4	4,0	3,9	4,7	4,7	4,4	5,0	4,4	4,7
65 y más años	9,2	9,2	9,3	9,4	9,5	9,6	9,6	9,7	9,8	10,0	10,1	10,2	10,3
Apurímac	100,0	100,0	100,0	100,0	100,0	100,0	100,0	100,0	100,0	100,0	100,0	100,0	100,0
14 a 24 años	34,3	33,6	32,7	31,8	30,7	29,4	28,1	26,9	26,0	25,5	25,3	25,2	25,1
25 a 59 años	53,2	54,2	54,7	55,3	56,3	58,0	59,2	60,1	61,2	61,8	62,4	62,0	62,1
60 a 64 años	4,3	3,9	4,2	4,5	4,5	4,2	4,2	4,4	4,1	3,9	3,5	3,9	3,8
65 y más años	8,2	8,3	8,3	8,4	8,4	8,5	8,6	8,6	8,7	8,8	8,9	8,9	9,0
Arequipa	100,0	100,0	100,0	100,0	100,0	100,0	100,0	100,0	100,0	100,0	100,0	100,0	100,0
14 a 24 años	28,2	27,9	27,5	27,2	26,8	26,5	26,1	25,8	25,4	25,1	24,7	24,4	24,0
25 a 59 años	59,0	59,7	58,7	60,3	59,5	60,2	59,8	59,3	60,1	59,6	60,4	60,6	60,3
60 a 64 años	4,2	3,7	4,9	3,6	4,5	3,9	4,5	5,2	4,5	5,2	4,5	4,4	4,8
65 y más años	8,5	8,7	8,8	9,0	9,2	9,4	9,6	9,7	9,9	10,2	10,4	10,6	10,9
Ayacucho	100,0	100,0	100,0	100,0	100,0	100,0	100,0	100,0	100,0	100,0	100,0	100,0	100,0
14 a 24 años	34,5	34,7	34,7	34,6	34,3	34,0	33,5	33,0	32,4	31,8	31,1	30,4	29,8
25 a 59 años	53,5	53,2	53,5	53,8	54,3	54,5	54,9	55,2	55,6	56,5	56,9	57,4	57,8
60 a 64 años	3,8	4,0	3,7	3,7	3,5	3,6	3,8	4,0	4,2	3,8	4,2	4,3	4,5
65 y más años	8,2	8,1	8,0	8,0	7,9	7,9	7,9	7,8	7,8	7,8	7,8	7,9	7,9
Cajamarca	100,0	100,0	100,0	100,0	100,0	100,0	100,0	100,0	100,0	100,0	100,0	100,0	100,0
14 a 24 años	33,3	32,7	32,1	31,5	30,8	30,0	29,2	28,5	27,9	27,4	27,0	26,6	26,3
25 a 59 años	56,5	56,5	57,9	57,4	58,0	58,4	59,5	59,6	60,2	60,1	60,5	60,2	60,2
60 a 64 años	3,2	3,7	2,8	3,8	3,9	4,1	3,7	4,1	4,0	4,5	4,4	4,9	5,1
65 y más años	7,1	7,1	7,2	7,3	7,4	7,5	7,6	7,7	7,8	8,0	8,1	8,3	8,4
Prov. Const.Callao	100,0	100,0	100,0	100,0	100,0	100,0	100,0	100,0	100,0	100,0	100,0	100,0	100,0
14 a 24 años	26,0	25,6	25,2	24,8	24,5	24,3	24,1	23,8	23,6	23,4	23,2	23,0	22,8
25 a 59 años	62,7	62,6	62,2	62,3	62,0	61,9	62,1	61,8	62,3	61,8	61,0	61,6	61,0
60 a 64 años	3,5	3,8	4,4	4,5	4,9	4,9	4,8	5,1	4,6	5,1	5,8	5,1	5,6
65 y más años	7,9	8,1	8,3	8,4	8,6	8,8	9,0	9,3	9,5	9,8	10,0	10,3	10,6
Cusco	100,0	100,0	100,0	100,0	100,0	100,0	100,0	100,0	100,0	100,0	100,0	100,0	100,0
14 a 24 años	32,0	31,5	31,0	30,4	29,8	29,0	28,1	27,4	26,7	26,3	25,9	25,5	25,2
25 a 59 años	56,8	56,9	57,0	57,9	57,6	58,9	59,4	59,5	59,8	60,3	59,6	59,8	59,8
60 a 64 años	3,5	3,7	4,0	3,6	4,4	3,7	3,9	4,5	4,6	4,4	5,3	5,3	5,4
65 y más años	7,8	7,9	8,0	8,1	8,2	8,4	8,5	8,6	8,8	9,0	9,2	9,4	9,6
Huancavelica	100,0	100,0	100,0	100,0	100,0	100,0	100,0	100,0	100,0	100,0	100,0	100,0	100,0
14 a 24 años	37,6	37,9	38,1	38,1	37,9	37,5	36,9	36,3	35,7	35,0	34,2	33,4	32,6
25 a 59 años	51,8	51,9	51,2	51,3	52,0	52,1	52,4	53,2	53,5	54,6	54,8	56,0	55,7
60 a 64 años	3,6	3,2	3,8	3,7	3,2	3,6	3,8	3,6	3,9	3,4	4,0	3,6	4,6
65 y más años	7,1	7,0	6,9	6,9	6,9	6,9	6,9	6,9	6,9	6,9	7,0	7,0	7,1
Huánuco	100,0	100,0	100,0	100,0	100,0	100,0	100,0	100,0	100,0	100,0	100,0	100,0	100,0
14 a 24 años	33,3	32,5	31,7	30,9	30,1	29,3	28,4	27,7	27,2	26,9	26,8	26,8	26,8
25 a 59 años	56,2	56,8	57,8	57,7	58,7	59,3	59,5	60,1	60,6	60,6	60,2	60,8	60,1
60 a 64 años	3,5	3,6	3,3	4,0	3,8	3,9	4,4	4,4	4,3	4,4	4,7	4,0	4,5
65 y más años	6,9	7,0	7,2	7,3	7,4	7,6	7,7	7,8	8,0	8,1	8,3	8,4	8,6
Ica	100,0	100,0	100,0	100,0	100,0	100,0	100,0	100,0	100,0	100,0	100,0	100,0	100,0
14 a 24 años	29,1	28,9	28,7	28,5	28,3	28,0	27,8	27,5	27,1	26,7	26,2	25,7	25,2
25 a 59 años	57,9	58,5	59,5	58,7	58,1	57,9	57,9	58,4	58,1	58,8	58,4	58,5	59,4
60 a 64 años	4,6	4,2	3,2	4,0	4,8	5,1	5,1	4,7	5,3	4,8	5,5	5,7	5,0
65 y más años	8,4	8,5	8,6	8,7	8,9	9,0	9,2	9,4	9,6	9,7	9,9	10,2	10,4
Junín	100,0	100,0	100,0	100,0	100,0	100,0	100,0	100,0	100,0	100,0	100,0	100,0	100,0
14 a 24 años	32,6	32,7	32,6	32,5	32,3	32,0	31,7	31,3	30,9	30,3	29,7	29,1	28,4
25 a 59 años	55,0	55,9	55,9	55,0	56,1	55,6	55,9	55,2	56,2	56,3	56,6	56,9	57,8
60 a 64 años	4,5	3,6	3,6	4,5	3,5	4,2	4,1	5,1	4,4	4,7	4,9	5,0	4,6
65 y más años	7,8	7,9	7,9	8,0	8,1	8,2	8,3	8,4	8,5	8,7	8,8	9,0	9,2
La Libertad	100,0	100,0	100,0	100,0	100,0	100,0	100,0	100,0	100,0	100,0	100,0	100,0	100,0
14 a 24 años	31,0	30,9	30,7	30,4	30,1	29,7	29,4	29,0	28,5	28,0	27,5	26,9	26,4
25 a 59 años	57,3	56,2	56,6	57,5	57,5	56,8	57,0	57,3	57,4	58,0	58,6	58,5	59,3
60 a 64 años	3,4	4,6	4,3	3,6	3,8	4,7	4,8	4,8	5,0	4,7	4,4	4,9	4,5
65 y más años	8,3	8,3	8,4	8,5	8,7	8,8	8,9	9,0	9,2	9,3	9,5	9,7	9,8
Lambayeque	100,0	100,0	100,0	100,0	100,0	100,0	100,0	100,0	100,0	100,0	100,0	100,0	100,0
14 a 24 años	30,4	30,1	29,8	29,5	29,1	28,7	28,2	27,8	27,4	27,0	26,6	26,2	25,7
25 a 59 años	57,1	57,2	57,6	58,1	57,6	58,2	57,5	58,1	58,3	57,7	57,7	58,0	57,8
60 a 64 años	4,3	4,3	4,0	3,8	4,4	4,1	5,0	4,7	4,7	5,4	5,6	5,4	5,7
65 y más años	8,2	8,4	8,5	8,7	8,9	9,1	9,2	9,4	9,7	9,9	10,2	10,4	10,7

Continúa...

CUADRO Nº 1.5

PERÚ: POBLACIÓN EN EDAD DE TRABAJAR, SEGÚN GRUPOS DE EDAD Y DEPARTAMENTO, 2007 - 2019

(Porcentaje)

Conclusión.

Grupos de edad/ Departamento	2007	2008	2009	2010	2011	2012	2013	2014	2015	2016	2017	2018	2019
Lima	100,0	100,0	100,0	100,0	100,0	100,0	100,0	100,0	100,0	100,0	100,0	100,0	100,0
14 a 24 años	27,6	27,4	27,3	27,1	26,9	26,8	26,6	26,4	26,1	25,8	25,3	24,9	24,5
25 a 59 años	60,2	59,8	60,1	60,0	59,9	59,6	58,9	59,3	59,1	59,5	59,5	59,5	59,3
60 a 64 años	3,9	4,3	4,0	4,1	4,2	4,5	5,1	4,8	5,0	4,8	5,0	5,2	5,6
65 y más años	8,3	8,5	8,6	8,8	9,0	9,1	9,3	9,5	9,7	9,9	10,1	10,4	10,6
Provincia de Lima 1/	100,0	100,0	100,0	100,0	100,0	100,0	100,0	100,0	100,0	100,0	100,0	100,0	100,0
14 a 24 años	27,4	27,5	27,2	27,2	26,9	26,8	26,6	26,5	26,1	25,6	25,3	24,8	24,4
25 a 59 años	60,3	59,9	60,3	60,2	60,2	59,8	59,1	59,4	59,2	59,9	59,8	59,8	59,5
60 a 64 años	4,0	4,3	4,0	4,1	4,3	4,5	5,1	4,8	4,9	4,8	4,9	5,2	5,7
65 y más años	8,3	8,3	8,5	8,6	8,7	8,9	9,1	9,3	9,7	9,7	10,0	10,2	10,4
Región Lima 2/	100,0	100,0	100,0	100,0	100,0	100,0	100,0	100,0	100,0	100,0	100,0	100,0	100,0
14 a 24 años	29,5	26,2	27,8	26,3	27,1	26,4	26,2	25,3	26,0	27,1	26,2	26,0	25,2
25 a 59 años	58,7	58,9	57,9	58,3	57,5	57,7	57,1	58,5	58,4	56,0	56,7	56,9	57,3
60 a 64 años	3,4	4,6	4,3	4,3	3,4	4,2	5,3	4,8	5,8	4,9	5,5	5,2	5,4
65 y más años	8,4	10,4	10,0	11,0	12,0	11,8	11,4	11,4	9,9	11,9	11,6	12,0	12,1
Loreto	100,0	100,0	100,0	100,0	100,0	100,0	100,0	100,0	100,0	100,0	100,0	100,0	100,0
14 a 24 años	34,0	33,4	32,8	32,3	31,7	31,1	30,6	30,1	29,8	29,5	29,4	29,3	29,3
25 a 59 años	57,4	58,3	57,7	58,4	59,5	60,2	60,5	60,3	61,0	60,2	59,9	59,7	59,7
60 a 64 años	3,7	3,2	4,3	4,0	3,4	3,1	3,1	3,7	3,2	4,0	4,3	4,3	4,3
65 y más años	4,9	5,0	5,2	5,3	5,4	5,6	5,7	5,9	6,1	6,3	6,4	6,6	6,6
Madre de Dios	100,0	100,0	100,0	100,0	100,0	100,0	100,0	100,0	100,0	100,0	100,0	100,0	100,0
14 a 24 años	29,9	29,0	28,1	27,4	26,9	26,5	26,1	25,8	25,7	25,6	25,7	25,7	25,8
25 a 59 años	64,3	64,9	66,5	66,3	66,8	67,2	67,5	67,8	67,3	67,6	66,8	65,9	65,0
60 a 64 años	2,5	2,8	2,0	2,8	2,7	2,6	2,6	2,3	2,8	2,4	3,0	3,6	4,2
65 y más años	3,2	3,3	3,4	3,5	3,6	3,7	3,9	4,0	4,2	4,4	4,6	4,8	5,0
Moquegua	100,0	100,0	100,0	100,0	100,0	100,0	100,0	100,0	100,0	100,0	100,0	100,0	100,0
14 a 24 años	24,8	24,4	24,0	23,7	23,3	23,0	22,7	22,4	22,1	21,8	21,4	21,0	20,7
25 a 59 años	62,7	63,5	63,3	63,6	63,2	63,1	62,8	62,4	62,2	63,5	63,3	62,3	62,7
60 a 64 años	4,8	4,1	4,6	4,4	4,8	5,0	5,4	5,9	6,2	5,0	5,3	6,4	6,0
65 y más años	7,8	8,0	8,2	8,4	8,6	8,8	9,1	9,3	9,6	9,8	10,1	10,3	10,6
Pasco	100,0	100,0	100,0	100,0	100,0	100,0	100,0	100,0	100,0	100,0	100,0	100,0	100,0
14 a 24 años	33,2	33,2	33,2	33,1	32,8	32,6	32,2	31,8	31,3	30,7	30,0	29,2	28,5
25 a 59 años	57,4	57,0	56,8	57,2	57,3	57,8	58,0	57,6	58,2	59,1	59,2	60,1	60,4
60 a 64 años	3,1	3,5	3,7	3,4	3,5	3,2	3,3	4,0	3,8	3,5	4,0	3,7	4,0
65 y más años	6,3	6,3	6,3	6,4	6,4	6,4	6,5	6,6	6,7	6,8	6,9	7,0	7,1
Piura	100,0	100,0	100,0	100,0	100,0	100,0	100,0	100,0	100,0	100,0	100,0	100,0	100,0
14 a 24 años	32,0	31,8	31,6	31,3	31,0	30,5	30,1	29,6	29,1	28,6	28,1	27,5	27,0
25 a 59 años	56,9	57,1	56,9	57,5	57,2	58,1	58,3	58,0	58,2	59,1	59,1	58,9	58,8
60 a 64 años	3,7	3,7	4,0	3,6	4,1	3,6	3,7	4,3	4,5	3,9	4,2	4,7	5,1
65 y más años	7,4	7,4	7,5	7,6	7,7	7,8	7,9	8,1	8,2	8,4	8,6	8,9	9,1
Puno	100,0	100,0	100,0	100,0	100,0	100,0	100,0	100,0	100,0	100,0	100,0	100,0	100,0
14 a 24 años	33,0	32,9	32,8	32,5	32,3	31,9	31,6	31,2	30,8	30,4	30,0	29,6	29,2
25 a 59 años	54,1	54,0	54,3	54,2	54,1	55,0	55,4	55,9	55,8	55,3	55,9	56,5	56,2
60 a 64 años	3,9	4,0	3,9	4,2	4,5	3,9	3,8	3,7	4,1	5,0	4,7	4,5	5,2
65 y más años	9,0	9,0	9,1	9,1	9,1	9,2	9,2	9,3	9,3	9,3	9,4	9,4	9,5
San Martín	100,0	100,0	100,0	100,0	100,0	100,0	100,0	100,0	100,0	100,0	100,0	100,0	100,0
14 a 24 años	30,7	30,1	29,6	29,0	28,5	27,9	27,4	26,9	26,5	26,3	26,1	26,0	25,9
25 a 59 años	61,6	62,0	62,5	62,2	61,3	62,6	63,2	63,4	63,5	63,3	63,1	62,3	62,7
60 a 64 años	2,7	2,8	2,7	3,4	4,7	3,8	3,7	3,7	3,8	4,0	4,3	4,9	4,4
65 y más años	5,0	5,1	5,3	5,4	5,5	5,7	5,8	5,9	6,1	6,3	6,5	6,8	7,0
Tacna	100,0	100,0	100,0	100,0	100,0	100,0	100,0	100,0	100,0	100,0	100,0	100,0	100,0
14 a 24 años	28,7	28,2	27,6	27,1	26,7	26,3	25,9	25,6	25,2	24,9	24,7	24,4	24,2
25 a 59 años	61,9	62,5	62,0	62,7	62,6	63,2	62,8	62,7	63,0	61,9	62,6	62,8	62,0
60 a 64 años	3,6	3,4	4,3	3,9	4,2	3,8	4,3	4,6	4,4	5,5	4,9	4,6	5,4
65 y más años	5,7	5,9	6,1	6,3	6,5	6,7	6,9	7,1	7,4	7,6	7,9	8,2	8,4
Tumbes	100,0	100,0	100,0	100,0	100,0	100,0	100,0	100,0	100,0	100,0	100,0	100,0	100,0
14 a 24 años	30,7	29,8	29,0	28,2	27,4	26,6	25,8	25,1	24,6	24,2	23,9	23,6	23,4
25 a 59 años	61,4	62,5	62,5	63,8	64,1	64,6	64,4	65,4	65,3	65,5	65,4	64,9	64,4
60 a 64 años	2,8	2,5	3,3	2,7	3,0	3,2	4,0	3,6	4,0	4,0	4,2	4,7	5,1
65 y más años	5,0	5,1	5,2	5,4	5,5	5,6	5,8	5,9	6,1	6,3	6,6	6,8	7,1
Ucayali	100,0	100,0	100,0	100,0	100,0	100,0	100,0	100,0	100,0	100,0	100,0	100,0	100,0
14 a 24 años	29,7	29,1	28,5	28,0	27,6	27,2	26,9	26,6	26,4	26,2	26,1	26,0	25,8
25 a 59 años	62,6	62,6	62,5	62,8	62,9	63,0	63,1	63,3	62,7	62,5	62,4	61,7	62,1
60 a 64 años	2,5	2,9	3,4	3,5	3,6	3,7	3,7	3,7	4,2	4,4	4,4	5,0	4,4
65 y más años	5,2	5,4	5,6	5,7	5,9	6,1	6,3	6,4	6,7	6,9	7,1	7,4	7,7

1/ Comprende los 43 distritos que conforman la provincia de Lima.

2/ Comprende las provincias de: Barranca, Cajatambo, Canta, Cañete, Huaral, Huarochirí, Huaura, Oyón y Yauyos.

Fuente: Instituto Nacional de Estadística e Informática-Encuesta Nacional de Hogares.

CUADRO Nº 1.6

PERÚ: POBLACIÓN EN EDAD DE TRABAJAR, SEGÚN NIVEL EDUCATIVO, ÁREA DE RESIDENCIA Y REGIÓN NATURAL, 2007 - 2019

(Miles de personas)

Nivel educativo/ Área de residencia / Región natural	2007	2008	2009	2010	2011	2012
Total	20 192,0	20 533,2	20 875,0	21 223,5	21 576,4	21 939,9
A lo más primaria 1/	6 128,1	6 063,8	6 017,2	5 966,5	5 962,5	5 781,8
Educación secundaria	8 996,4	9 197,3	9 221,0	9 516,3	9 610,7	9 772,2
Superior no universitaria	2 398,7	2 543,5	2 703,3	2 784,3	2 928,2	2 935,6
Superior universitaria	2 668,4	2 727,8	2 932,8	2 951,4	3 073,1	3 446,6
No especificado	0,3	0,8	0,7	5,0	2,0	3,6
Área de residencia						
Urbana	15 049,3	15 421,7	15 796,1	16 175,2	16 556,6	16 948,4
A lo más primaria 1/	3 124,6	3 092,4	3 111,4	3 125,2	3 198,8	3 082,7
Educación secundaria	7 161,9	7 356,6	7 382,5	7 643,0	7 694,6	7 844,1
Superior no universitaria	2 199,6	2 344,9	2 484,8	2 566,5	2 714,7	2 714,7
Superior universitaria	2 562,9	2 627,8	2 816,8	2 835,6	2 946,5	3 303,6
No especificado	0,3	0,0	0,5	4,9	2,0	3,3
Rural	5 142,7	5 111,4	5 079,0	5 048,3	5 019,8	4 991,5
A lo más primaria 1/	3 003,6	2 971,3	2 905,8	2 841,3	2 763,7	2 699,1
Educación secundaria	1 834,4	1 840,6	1 838,5	1 873,3	1 916,1	1 928,1
Superior no universitaria	199,2	198,6	218,5	217,8	213,5	221,0
Superior universitaria	105,5	100,1	116,0	115,8	126,5	143,0
No especificado	0,0	0,8	0,2	0,0	0,0	0,4
Región natural						
Costa	11 345,1	11 559,3	11 792,7	12 016,4	12 241,5	12 462,1
A lo más primaria 1/	2 416,1	2 363,8	2 362,0	2 347,3	2 371,4	2 295,3
Educación secundaria	5 499,9	5 686,2	5 641,2	5 853,3	5 874,8	5 946,5
Superior no universitaria	1 583,7	1 685,0	1 799,1	1 886,0	1 971,7	1 945,2
Superior universitaria	1 845,4	1 824,3	1 989,8	1 924,9	2 023,2	2 272,4
No especificado	0,1	0,0	0,5	4,9	0,3	2,7
Sierra	6 369,1	6 472,7	6 536,5	6 624,0	6 706,4	6 796,1
A lo más primaria 1/	2 647,7	2 656,3	2 608,9	2 609,2	2 551,5	2 487,3
Educación secundaria	2 432,7	2 438,0	2 498,5	2 551,5	2 614,9	2 651,2
Superior no universitaria	608,9	642,2	659,3	645,3	691,8	723,6
Superior universitaria	679,5	735,6	769,9	818,1	847,2	933,1
No especificado	0,2	0,6	0,0	0,0	1,1	0,9
Selva	2 477,8	2 501,2	2 545,9	2 583,1	2 628,5	2 681,6
A lo más primaria 1/	1 064,3	1 043,7	1 046,4	1 010,1	1 039,6	999,2
Educación secundaria	1 063,8	1 073,0	1 081,3	1 111,5	1 121,0	1 174,5
Superior no universitaria	206,2	216,3	244,9	253,0	264,7	266,8
Superior universitaria	143,5	167,9	173,0	208,5	202,7	241,0
No especificado	0,0	0,3	0,2	0,0	0,5	0,0

Continúa...

CUADRO Nº 1.6

PERÚ: POBLACIÓN EN EDAD DE TRABAJAR, SEGÚN NIVEL EDUCATIVO, ÁREA DE RESIDENCIA Y REGIÓN NATURAL, 2007 - 2019

(Miles de personas)

Conclusión.

Nivel educativo/ Área de residencia / Región natural	2013	2014	2015	2016	2017	2018	2019	Tasa de **crecimiento** promedio anual (%) 2007 - 2019	**Variación porcentual** (%) 2019/2018
Total	22 303,4	22 668,6	23 034,2	23 401,6	23 771,7	24 142,3	24 511,5	1,6	1,5
A lo más primaria 1/	5 886,9	5 917,8	5 878,6	5 951,5	5 905,7	5 856,1	5 777,4	-0,5	-1,3
Educación secundaria	10 011,4	10 315,4	10 708,7	10 576,6	10 839,3	10 948,6	11 086,3	1,8	1,3
Superior no universitaria	2 910,8	2 845,0	2 817,6	3 097,4	3 119,5	3 235,0	3 431,8	3,0	6,1
Superior universitaria	3 488,2	3 586,0	3 625,3	3 767,7	3 903,7	4 098,3	4 209,8	3,9	2,7
No especificado	6,2	4,5	4,1	8,4	3,5	4,3	6,1		
Área de residencia									
Urbana	17 340,7	17 735,8	18 132,9	18 532,9	18 936,3	19 341,4	19 746,8	2,3	2,1
A lo más primaria 1/	3 229,4	3 271,4	3 325,6	3 437,2	3 440,3	3 452,1	3 442,0	0,8	-0,3
Educación secundaria	8 083,9	8 413,6	8 725,6	8 608,4	8 863,6	8 951,3	9 068,4	2,0	1,3
Superior no universitaria	2 686,1	2 622,1	2 602,2	2 852,2	2 877,4	3 000,3	3 177,8	3,1	5,9
Superior universitaria	3 335,2	3 424,5	3 475,3	3 626,8	3 751,5	3 933,5	4 052,5	3,9	3,0
No especificado	6,2	4,2	4,1	8,2	3,4	4,3	6,1		
Rural	4 962,7	4 932,9	4 901,4	4 868,8	4 835,4	4 800,9	4 764,7	-0,6	-0,8
A lo más primaria 1/	2 657,5	2 646,4	2 553,0	2 514,4	2 465,3	2 404,0	2 335,4	-2,1	-2,9
Educación secundaria	1 927,6	1 901,8	1 983,0	1 968,2	1 975,7	1 997,4	2 017,9	0,8	1,0
Superior no universitaria	224,7	222,9	215,3	245,1	242,1	234,7	254,1	2,0	8,3
Superior universitaria	153,0	161,5	150,0	140,9	152,2	164,8	157,3	3,4	-4,5
No especificado	0,0	0,3	0,0	0,2	0,1	0,0	0,0		
Región natural									
Costa	12 705,0	12 943,7	13 176,6	13 430,5	13 668,0	13 913,0	14 161,2	1,9	1,8
A lo más primaria 1/	2 360,4	2 285,6	2 302,9	2 336,3	2 321,5	2 331,9	2 332,3	-0,3	0,0
Educación secundaria	6 127,9	6 374,8	6 565,3	6 413,7	6 597,0	6 654,0	6 692,8	1,6	0,6
Superior no universitaria	1 924,6	1 887,4	1 865,1	2 094,1	2 061,9	2 139,6	2 291,4	3,1	7,1
Superior universitaria	2 286,0	2 391,7	2 439,6	2 578,2	2 684,1	2 783,2	2 839,6	3,7	2,0
No especificado	6,2	4,2	3,7	8,2	3,5	4,3	5,2		
Sierra	6 884,7	6 954,2	7 054,1	7 121,5	7 206,0	7 284,5	7 357,4	1,2	1,0
A lo más primaria 1/	2 494,6	2 569,3	2 523,5	2 528,7	2 488,3	2 462,9	2 420,0	-0,7	-1,7
Educación secundaria	2 704,7	2 740,2	2 892,5	2 890,9	2 977,5	2 959,1	3 020,2	1,8	2,1
Superior no universitaria	714,0	701,3	696,0	740,5	774,1	801,8	841,9	2,7	5,0
Superior universitaria	971,3	943,2	941,6	961,3	966,1	1 060,7	1 075,2	3,9	1,4
No especificado	0,0	0,3	0,5	0,2	0,0	0,0	0,2		
Selva	2 713,7	2 770,8	2 803,5	2 849,6	2 897,7	2 944,8	2 992,9	1,6	1,6
A lo más primaria 1/	1 031,8	1 063,0	1 052,2	1 086,6	1 095,9	1 061,3	1 025,1	-0,3	-3,4
Educación secundaria	1 178,7	1 200,4	1 250,9	1 272,0	1 264,7	1 335,6	1 373,3	2,2	2,8
Superior no universitaria	272,3	256,3	256,4	262,8	283,5	293,5	298,6	3,1	1,7
Superior universitaria	230,9	251,1	244,1	228,2	253,5	254,4	295,1	6,2	16,0

1/ Incluye: sin nivel, inicial y primaria. A partir del año 2017 se incluye educación básica especial.

Fuente: Instituto Nacional de Estadística e Informática-Encuesta Nacional de Hogares.

CUADRO Nº 1.7
PERÚ: POBLACIÓN EN EDAD DE TRABAJAR, SEGÚN NIVEL EDUCATIVO Y DEPARTAMENTO, 2007 - 2019
(Porcentaje)

Nivel educativo/ Departamento	2007	2008	2009	2010	2011	2012	2013	2014	2015	2016	2017	2018	2019
Amazonas	100,0	100,0	100,0	100,0	100,0	100,0	100,0	100,0	100,0	100,0	100,0	100,0	100,0
A lo más primaria 1/	53,3	52,7	50,7	50,0	50,5	49,3	49,4	46,7	46,0	45,7	43,4	42,6	40,3
Educación secundaria	34,1	35,5	35,1	36,9	35,6	35,3	33,6	36,6	37,8	36,7	38,1	39,6	40,6
Superior no universitaria	7,9	6,9	8,2	7,6	7,6	8,3	9,3	9,1	7,2	7,8	8,1	8,8	8,8
Superior universitaria	4,7	4,9	6,0	5,4	6,2	7,0	7,7	7,6	9,0	9,9	10,4	9,1	10,3
Áncash	100,0	100,0	100,0	100,0	100,0	100,0	100,0	100,0	100,0	100,0	100,0	100,0	100,0
A lo más primaria 1/	38,9	38,6	36,8	34,4	33,8	31,8	32,5	33,2	32,4	30,5	31,1	30,5	29,9
Educación secundaria	40,7	41,5	41,3	43,2	41,7	43,2	43,5	41,9	44,6	43,8	45,1	45,0	43,1
Superior no universitaria	9,7	9,9	11,5	11,4	11,0	11,5	10,9	10,3	9,7	10,2	10,2	9,8	11,4
Superior universitaria	10,7	10,0	10,4	11,0	13,5	13,5	13,2	14,6	13,3	15,5	13,6	14,7	15,6
Apurímac	100,0	100,0	100,0	100,0	100,0	100,0	100,0	100,0	100,0	100,0	100,0	100,0	100,0
A lo más primaria 1/	43,6	44,6	42,6	41,5	43,2	39,8	39,5	40,2	36,6	36,6	36,9	37,8	33,2
Educación secundaria	41,3	38,9	40,9	41,9	39,1	39,6	38,9	37,4	42,5	44,5	42,3	43,1	43,5
Superior no universitaria	7,3	6,1	7,3	6,6	8,0	8,2	7,5	8,6	9,0	8,3	8,6	8,7	10,0
Superior universitaria	7,8	10,4	9,2	10,0	9,7	12,4	14,1	13,7	11,9	10,6	12,3	10,3	13,3
Arequipa	100	100,0	100,0	100,0	100,0	100,0	100,0	100,0	100,0	100,0	100,0	100,0	100,0
A lo más primaria 1/	19,8	18,3	19,8	19,3	20,6	19,5	18,7	19,4	17,9	17,7	17,6	17,5	16,2
Educación secundaria	46,4	43,0	43,4	42,2	44,9	43,6	44,1	43,1	45,3	44,8	44,8	43,9	43,6
Superior no universitaria	14,4	17,3	15,2	16,4	15,8	16,9	16,9	17,9	16,9	18,1	17,6	17,4	17,2
Superior universitaria	19,5	21,3	21,7	22,2	18,6	19,9	20,4	19,7	19,8	19,4	20,0	21,2	23,0
No especificado	0,0	0,0	0,0	0,0	0,1	0,1	0,0	0,0	0,0	0,0	0,0	0,0	0,0
Ayacucho	100,0	100,0	100,0	100,0	100,0	100,0	100,0	100,0	100,0	100,0	100,0	100,0	100,0
A lo más primaria 1/	45	44,0	40,9	38,2	39,1	38,1	39,6	38,0	36,3	37,1	34,1	34,0	33,7
Educación secundaria	38,5	39,1	41,7	42,3	41,7	41,0	40,6	43,3	45,0	41,4	44,2	44,3	44,3
Superior no universitaria	8,0	8,0	7,8	8,7	9,3	9,4	9,6	7,7	8,1	10,3	10,5	10,1	10,4
Superior universitaria	8,5	9,0	9,6	10,8	9,9	11,6	10,2	11,0	10,6	11,2	11,2	11,6	11,6
Cajamarca	100,0	100,0	100,0	100,0	100,0	100,0	100,0	100,0	100,0	100,0	100,0	100,0	100,0
A lo más primaria 1/	54	54,5	54,7	51,8	51,9	48,5	49,8	50,3	48,7	50,6	49,5	48,1	45,2
Educación secundaria	31,2	31,6	28,8	31,2	30,4	34,1	33,1	34,0	35,6	34,7	35,6	33,8	37,1
Superior no universitaria	8,7	7,5	9,2	8,3	10,3	8,6	8,1	7,9	7,5	6,9	6,6	8,2	7,2
Superior universitaria	5,7	6,3	7,3	8,7	7,5	8,9	9,0	7,8	8,2	7,8	8,2	9,9	10,4
Prov. Const.Callao	100,0	100,0	100,0	100,0	100,0	100,0	100,0	100,0	100,0	100,0	100,0	100,0	100,0
A lo más primaria 1/	16, 2	16, 9	16,	14, 6	16, 4	15, 4	14, 8	13, 1	13, 9	12, 7	12, 7	12, 9	11,5
Educación secundaria	52, 7	53, 4	50, 4	53, 3	53, 8	52, 4	52, 7	55, 7	57, 4	52, 1	52, 7	53, 5	52,3
Superior no universitaria	17, 6	16, 3	18, 4	18, 2	18, 3	17, 4	18, 3	16, 3	15, 6	20,	18, 1	19,	18,9
Superior universitaria	13,5	13,4	15,1	13,9	11,5	14,8	14,2	14,9	13,1	15,0	16,4	14,6	17,2
No especificado	0,0	0,0	0,1	0,1	0,0	0,0	0,0	0,0	0,0	0,2	0,1	0,1	0,1
Cusco	100,0	100,0	100,0	100,0	100,0	100,0	100,0	100,0	100,0	100,0	100,0	100,0	100,0
A lo más primaria 1/	36,7	38,3	36,0	36,5	31,8	31,6	31,9	34,9	34,2	31,9	32,9	31,7	31,3
Educación secundaria	40	40,0	41,1	41,5	42,8	40,5	40,0	39,4	41,3	40,4	40,3	40,3	41,2
Superior no universitaria	10,2	9,9	10,6	9,8	10,7	12,4	12,7	10,2	10,4	12,4	12,1	12,5	12,6
Superior universitaria	13,6	11,8	12,3	12,1	14,8	15,5	15,4	15,6	14,1	15,3	14,7	15,5	14,9
Huancavelica	100,0	100,0	100,0	100,0	100,0	100,0	100,0	100,0	100,0	100,0	100,0	100,0	100,0
A lo más primaria 1/	49,9	48,0	46,3	47,1	44,8	43,8	40,8	43,9	39,4	38,7	38,8	37,0	37,4
Educación secundaria	39,3	38,9	41,0	40,0	41,0	42,5	45,5	43,1	46,3	45,2	46,0	45,9	44,4
Superior no universitaria	5,5	6,1	6,1	6,2	7,0	6,0	5,9	6,5	6,3	7,2	8,5	8,5	10,0
Superior universitaria	5,4	7,1	6,6	6,6	7,2	7,7	7,8	6,5	8,0	8,9	6,7	8,6	8,2
Huánuco	100,0	100,0	100,0	100,0	100,0	100,0	100,0	100,0	100,0	100,0	100,0	100,0	100,0
A lo más primaria 1/	50,7	48,7	49,1	47,9	46,0	44,5	44,1	44,4	43,9	44,8	42,3	41,9	40,1
Educación secundaria	35	36,0	34,5	33,1	35,4	35,6	36,4	38,4	37,8	37,0	38,4	37,7	39,6
Superior no universitaria	5,4	5,2	6,5	7,1	6,5	6,6	6,8	6,3	5,4	5,4	7,2	7,2	7,5
Superior universitaria	8,7	10,1	9,9	12,0	12,1	13,3	12,7	10,9	13,0	12,9	12,1	13,2	12,8
Ica	100,0	100,0	100,0	100,0	100,0	100,0	100,0	100,0	100,0	100,0	100,0	100,0	100,0
A lo más primaria 1/	20,8	19,6	18,9	18,9	18,2	17,0	16,9	15,8	16,0	14,5	14,1	13,6	13,4
Educación secundaria	47,9	46,9	46,4	47,1	47,2	48,6	47,7	48,6	49,0	50,0	51,2	48,8	47,5
Superior no universitaria	16	18,7	17,4	18,7	18,9	17,1	17,9	17,4	17,2	18,9	16,9	18,6	20,9
Superior universitaria	14,8	14,8	17,2	15,2	15,7	17,2	17,5	18,1	17,8	16,6	17,8	19,0	18,2

Continúa...

CUADRO Nº 1.7

PERÚ: POBLACIÓN EN EDAD DE TRABAJAR, SEGÚN NIVEL EDUCATIVO Y DEPARTAMENTO, 2007 - 2019

(Porcentaje)

Nivel educativo/ Departamento	2007	2008	2009	2010	2011	2012	2013	2014	2015	2016	2017	2018	2019
Junín	100,0	100,0	100,0	100,0	100,0	100,0	100,0	100,0	100,0	100,0	100,0	100,0	100,0
A lo más primaria 1/	33,7	32,3	30,3	30,3	27,1	28,4	27,3	27,3	27,8	28,9	27,6	27,8	27,2
Educación secundaria	42,9	42,5	44,0	45,3	43,9	44,4	44,7	45,1	44,6	44,5	45,1	44,7	42,8
Superior no universitaria	11,9	12,7	13,3	12,5	13,8	12,3	11,6	10,4	11,6	10,8	12,7	11,1	12,9
Superior universitaria	11,5	12,5	12,4	11,9	15,2	15,0	16,4	17,2	16,0	15,8	14,5	16,3	17,1
La Libertad	100,0	100,0	100,0	100,0	100,0	100,0	100,0	100,0	100,0	100,0	100,0	100,0	100,0
A lo más primaria 1/	36,3	35,1	35,7	31,3	33,1	32,5	32,3	31,3	31,6	31,1	30,7	28,8	28,5
Educación secundaria	39,9	42,3	40,0	44,5	43,5	41,6	41,2	41,5	39,8	42,0	41,8	42,0	42,8
Superior no universitaria	10,8	11,3	11,1	11,5	11,7	11,2	11,7	13,0	12,5	11,7	12,4	13,3	13,1
Superior universitaria	13,0	11,3	13,3	12,7	11,7	14,8	14,7	14,2	16,0	15,2	15,1	15,9	15,6
Lambayeque	100,0	100,0	100,0	100,0	100,0	100,0	100,0	100,0	100,0	100,0	100,0	100,0	100,0
A lo más primaria 1/	37,0	34,2	33,5	32,8	32,5	31,1	30,4	27,8	26,8	26,2	26,7	25,7	25,0
Educación secundaria	44,4	46,0	45,1	45,8	47,2	45,4	46,0	47,6	47,5	46,1	46,1	45,4	46,4
Superior no universitaria	9,1	10,4	11,2	11,3	9,9	11,8	12,1	12,1	12,1	13,6	13,4	14,0	14,0
Superior universitaria	9,6	9,4	10,2	10,1	10,3	11,8	11,5	12,5	13,6	14,1	13,8	14,9	14,6
Lima	100,0	100,0	100,0	100,0	100,0	100,0	100,0	100,0	100,0	100,0	100,0	100,0	100,0
A lo más primaria 1/	16,5	16,2	15,7	15,9	15,4	14,4	14,3	13,4	13,0	13,4	12,8	12,8	13,0
Educación secundaria	50,2	50,4	49,2	49,4	48,1	48,3	49,2	50,6	51,3	48,5	49,4	48,7	47,8
Superior no universitaria	14,4	15,1	16,0	16,4	17,3	16,6	15,6	14,7	14,4	16,0	15,3	15,4	16,5
Superior universitaria	18,9	18,3	19,2	18,3	19,2	20,8	20,8	21,2	21,3	22,1	22,6	23,1	22,7
No especificado	0,0	0,0	0,0	0,1	0,0	0,0	0,1	0,0	0,0	0,1	0,0	0,0	0,0
Provincia de Lima 2/	100,0	100,0	100,0	100,0	100,0	100,0	100,0	100,0	100,0	100,0	100,0	100,0	100,0
A lo más primaria 1/	15,2	14,8	14,3	14,6	14,3	13,3	13,2	12,3	11,9	12,3	11,5	11,8	12,0
Educación secundaria	50,3	50,4	49,2	49,6	48,2	48,2	49,2	50,5	51,1	48,1	49,3	48,4	47,5
Superior no universitaria	14,8	15,7	16,6	16,9	18,0	17,0	16,0	15,1	14,7	16,5	15,7	15,9	16,8
Superior universitaria	19,7	19,1	20,0	18,8	19,6	21,5	21,5	22,0	22,2	23,0	23,5	23,9	23,6
No especificado	0,0	0,0	0,0	0,1	0,0	0,0	0,1	0,0	0,0	0,1	0,0	0,0	0,1
Región de Lima 3/	100,0	100,0	100,0	100,0	100,0	100,0	100,0	100,0	100,0	100,0	100,0	100,0	100,0
A lo más primaria 1/	28,9	29,4	29,3	28,8	26,9	24,9	26,0	24,6	23,7	24,3	24,3	23,3	23,7
Educación secundaria	49,6	50,2	49,2	47,0	46,9	48,7	49,1	51,6	53,2	51,7	51,3	51,6	51,0
Superior no universitaria	9,9	9,4	10,0	11,2	10,6	12,2	11,6	10,7	11,1	10,7	11,1	10,6	12,7
Superior universitaria	11,6	11,0	11,5	12,9	15,6	14,2	13,3	13,1	12,0	13,2	13,3	14,4	12,6
No especificado	0,0	0,0	0,0	0,0	0,0	0,1	0,0	0,0	0,0	0,1	0,0	0,0	0,0
Loreto	100,0	100,0	100,0	100,0	100,0	100,0	100,0	100,0	100,0	100,0	100,0	100,0	100,0
A lo más primaria 1/	39,8	37,7	39,5	36,9	37,9	34,6	35,8	34,1	35,7	36,1	35,5	33,4	33,6
Educación secundaria	47,1	46,0	44,1	45,5	45,3	46,9	47,1	46,3	46,3	48,0	45,0	48,0	45,7
Superior no universitaria	6,7	9,0	9,2	9,0	9,1	9,3	8,8	10,3	9,5	8,8	10,2	9,9	11,6
Superior universitaria	6,4	7,3	7,2	8,6	7,7	9,2	8,2	9,3	8,5	7,1	9,3	8,7	8,9
Madre de Dios	100,0	100,0	100,0	100,0	100,0	100,0	100,0	100,0	100,0	100,0	100,0	100,0	,1 100,0
A lo más primaria 1/	26,2	25,7	23,4	24,0	24,3	22,9	22,3	23,6	22,6	22,3	22,9	20,2	17,8
Educación secundaria	51,5	49,9	49,2	48,4	49,5	48,6	49,9	50,2	54,8	52,8	50,6	48,8	54,0
Superior no universitaria	11,4	12,6	13,7	14,0	13,7	13,0	13,1	11,9	11,0	13,6	15,8	15,3	13,8
Superior universitaria	10,9	11,8	13,7	13,6	12,6	15,5	14,8	14,3	11,6	11,3	10,7	15,7	14,4
Moquegua	100,0	100,0	100,0	100,0	100,0	100,0	100,0	100,0	100,0	100,0	100,0	100,0	100,0
A lo más primaria 1/	24,4	22,6	21,2	22,7	22,6	20,1	22,4	21,1	21,8	19,9	19,4	20,5	19,4
Educación secundaria	44,5	44,5	44,1	42,5	43,7	43,0	42,5	41,5	42,4	41,6	42,7	39,6	37,8
Superior no universitaria	18,3	18,4	18,4	18,9	18,3	17,8	18,0	18,4	17,4	18,5	18,8	20,0	21,6
Superior universitaria	12,7	14,6	16,2	15,8	15,4	19,1	17,1	18,9	18,4	20,1	19,1	19,9	21,2
No especificado	0,1	0,0	0,1	0,0	0,0	0,0	0,0	0,1	0,0	0,0	0,0	0,0	0,0
Pasco	100,0	100,0	100,0	100,0	100,0	100,0	100,0	100,0	100,0	100,0	100,0	100,0	100,0
A lo más primaria 1/	34,4	34,3	33,0	31,0	31,0	30,5	29,3	31,1	28,8	28,7	27,3	27,4	24,9
Educación secundaria	42,6	43,6	42,0	43,6	44,0	41,0	43,5	44,3	45,9	45,0	47,1	45,8	49,5
Superior no universitaria	9,2	9,2	10,5	10,6	9,5	10,9	10,2	10,3	10,7	11,1	11,7	12,0	12,7
Superior universitaria	13,8	13,0	14,5	14,8	15,5	17,6	17,1	14,4	14,6	15,2	13,9	14,8	12,9
Piura	100,0	100,0	100,0	100,0	100,0	100,0	100,0	100,0	100,0	100,0	100,0	100,0	100,0
A lo más primaria 1/	39,9	37,0	36,5	38,1	34,7	35,1	35,9	35,3	36,2	35,5	33,3	34,0	31,6
Educación secundaria	39,8	42,7	41,6	41,0	42,7	42,3	42,1	42,7	43,5	42,7	42,8	42,6	43,7
Superior no universitaria	11,9	12,5	12,6	12,8	13,0	12,8	13,1	12,5	11,6	13,1	13,2	13,6	13,4
Superior universitaria	8,4	7,7	9,3	8,1	9,6	9,8	8,9	9,5	8,6	8,7	10,7	9,8	11,4
Puno	100,0	100,0	100,0	100,0	100,0	100,0	100,0	100,0	100,0	100,0	100,0	100,0	100,0
A lo más primaria 1/	37,4	37,9	35,3	35,4	34,2	32,4	31,5	32,8	31,8	31,9	29,9	29,5	28,7
Educación secundaria	42,8	40,1	43,2	43,2	43,2	42,5	43,8	41,0	45,2	44,3	44,8	44,5	45,3
Superior no universitaria	9,5	9,8	9,0	7,8	8,6	9,7	8,6	9,9	8,3	9,3	9,4	9,7	10,8
Superior universitaria	10,3	12,2	12,5	13,6	14,0	15,3	16,1	16,2	14,8	14,5	15,8	16,4	15,2
No especificado	0,0	0,0	0,0	0,0	0,1	0,0	0,0	0,0	0,0	0,0	0,0	0,0	0,0

Continúa...

CUADRO Nº 1.7

PERÚ: POBLACIÓN EN EDAD DE TRABAJAR, SEGÚN NIVEL EDUCATIVO Y DEPARTAMENTO, 2007- 2019

(Porcentaje)

Conclusión.

Nivel educativo/ Departamento	2007	2008	2009	2010	2011	2012	2013	2014	2015	2016	2017	2018	2019
San Martín	100,0	100,0	100,0	100,0	100,0	100,0	100,0	100,0	100,0	100,0	100,0	100,0	100,0
A lo más primaria 1/	45,1	43,4	42,2	39,1	43,2	38,3	39,9	44,1	42,3	42,1	42,5	39,6	38,2
Educación secundaria	39,9	40,3	41,3	39,9	38,6	40,9	40,6	38,2	39,7	39,9	38,0	40,8	41,0
Superior no universitaria	9,9	9,9	10,4	12,7	11,4	12,7	12,2	9,5	10,3	10,9	11,4	11,6	10,5
Superior universitaria	5,1	6,4	6,0	8,2	6,8	8,1	7,4	8,2	7,7	7,1	8,2	8,0	10,2
No especificado	0,0	0,0	0,0	0,0	0,0	0,0	0,0	0,0	0,0	0,0	0,0	0,0	0,1
Tacna	100,0	100,0	100,0	100,0	100,0	100,0	100,0	100,0	100,0	100,0	100,0	100,0	100,0
A lo más primaria 1/	20,1	18,0	17,6	17,5	20,9	18,3	19,8	19,7	18,5	17,6	19,0	17,7	17,7
Educación secundaria	51,4	49,0	49,1	47,7	47,7	48,3	46,1	49,7	49,8	47,6	48,2	47,7	45,9
Superior no universitaria	11,8	12,0	14,5	13,6	13,8	13,1	13,1	12,5	12,8	13,0	12,8	13,7	14,9
Superior universitaria	16,7	21,0	18,7	21,1	17,6	20,4	20,9	18,0	18,9	21,8	20,0	21,0	21,5
No especificado	0,0	0,0	0,0	0,0	0,0	0,0	0,0	0,1	0,0	0,1	0,0	0,0	0,0
Tumbes	100,0	100,0	100,0	100,0	100,0	100,0	100,0	100,0	100,0	100,0	100,0	100,0	100,0
A lo más primaria 1/	32,4	28,6	26,9	26,6	26,6	24,8	27,7	25,1	24,7	24,3	24,1	23,5	23,8
Educación secundaria	44,3	48,0	48,6	46,1	46,2	46,5	45,0	49,1	48,9	49,1	47,2	50,3	47,9
Superior no universitaria	15,4	14,7	14,4	16,6	16,7	15,9	15,3	14,2	14,5	15,1	16,8	15,1	15,0
Superior universitaria	7,9	8,7	10,0	10,6	10,5	12,7	12,0	11,6	11,9	11,5	11,9	11,0	13,2
No especificado	0,0	0,0	0,0	0,0	0,0	0,0	0,0	0,0	0,0	0,0	0,0	0,1	0,0
Ucayali	100,0	100,0	100,0	100,0	100,0	100,0	100,0	100,0	100,0	100,0	100,0	100,0	100,0
A lo más primaria 1/	33,4	32,2	32,3	31,8	30,4	29,6	29,8	31,2	28,4	28,1	28,9	26,2	26,4
Educación secundaria	48,5	49,1	47,9	49,3	48,7	48,1	48,3	49,4	49,5	50,5	49,7	49,9	51,6
Superior no universitaria	12,1	10,7	11,3	10,5	11,6	11,8	11,9	10,5	12,5	11,5	10,9	12,5	10,8
Superior universitaria	5,9	8,0	8,5	8,4	9,2	10,5	10,0	8,9	9,7	10,0	10,5	11,3	11,2

1/ Incluye: sin nivel, inicial y primaria. A partir del año 2017 se incluye educación básica especial.

2/ Comprende los 43 distritos que conforman la provincia de Lima.

3/ Comprende las provincias de: Barranca, Cajatambo, Canta, Cañete, Huaral, Huarochirí, Huaura, Oyón y Yauyos.

Fuente: Instituto Nacional de Estadística e Informática-Encuesta Nacional de Hogares.

CUADRO Nº 1.8

PERÚ: POBLACIÓN EN EDAD DE TRABAJAR, SEGÚN QUINTIL, ÁREA DE RESIDENCIA Y REGIÓN NATURAL 2007 - 2019

(Miles de personas)

Quintil / **Área de residencia/** Región natural	2007	2008	2009	2010	2011	2012	2013	2014	2015	2016	2017	2018	2019
Total	20 193,3	20 533,2	20 875,0	21 223,5	21 579,4	21 939,9	22 303,4	22 668,6	23 034,2	23 401,6	23 771,7	24 142,3	24 511,5
I Quintil	3 327,6	3 382,1	3 461,4	3 528,2	3 604,4	3 716,4	3 784,5	3 873,4	3 919,1	4 031,4	4 074,3	4 199,2	4 256,4
II Quintil	3 769,4	3 843,5	3 910,3	3 986,8	4 038,3	4 140,3	4 208,4	4 229,0	4 345,0	4 391,9	4 472,4	4 551,5	4 627,9
III Quintil	4 011,3	4 123,4	4 200,7	4 292,6	4 358,4	4 427,4	4 503,3	4 545,8	4 600,8	4 696,3	4 789,4	4 835,9	4 909,8
IV Quintil	4 331,1	4 427,4	4 457,8	4 519,7	4 620,3	4 651,3	4 759,5	4 886,2	4 912,1	4 954,3	5 062,4	5 102,3	5 188,0
V Quintil	4 754,0	4 756,8	4 844,9	4 896,2	4 958,1	5 004,4	5 047,7	5 134,2	5 257,2	5 327,7	5 373,1	5 453,5	5 529,4
Área de residencia													
Urbana	15 056,7	15 428,8	15 801,7	16 180,6	16 559,7	16 952,6	17 349,1	17 735,7	18 132,9	18 532,9	18 936,3	19 341,4	19 746,8
I Quintil	2 551,8	2 626,5	2 692,8	2 782,9	2 844,4	2 981,5	3 042,7	3 080,7	3 189,5	3 261,7	3 315,8	3 435,9	3 496,8
II Quintil	2 818,0	2 907,7	3 023,1	3 080,5	3 162,2	3 241,1	3 310,1	3 353,2	3 451,3	3 529,4	3 628,6	3 669,8	3 753,1
III Quintil	3 014,5	3 130,4	3 143,6	3 283,0	3 355,4	3 416,6	3 520,3	3 577,9	3 606,0	3 711,9	3 777,7	3 856,1	3 956,6
IV Quintil	3 218,1	3 265,8	3 349,3	3 357,4	3 463,1	3 516,5	3 629,8	3 779,2	3 843,8	3 893,6	4 004,9	4 084,3	4 170,9
V Quintil	3 454,3	3 498,5	3 593,0	3 676,7	3 734,6	3 796,8	3 846,1	3 944,7	4 042,2	4 136,2	4 209,2	4 295,4	4 369,3
Rural	5 136,6	5 104,3	5 073,3	5 042,9	5 019,8	4 987,3	4 954,3	4 932,9	4 901,4	4 868,8	4 835,4	4 800,9	4 764,7
I Quintil	875,4	866,3	869,5	864,8	865,3	871,5	886,4	878,6	878,2	877,8	857,7	870,7	870,3
II Quintil	947,8	939,2	938,4	926,6	933,8	927,2	924,7	928,3	920,2	917,8	914,5	911,0	911,5
III Quintil	994,3	1 004,3	1 006,5	1 005,1	993,8	988,1	985,5	992,6	965,0	966,4	956,7	956,6	948,5
IV Quintil	1 087,5	1 095,9	1 072,9	1 061,3	1 063,6	1 055,1	1 032,1	1 029,1	1 024,4	1 008,6	1 014,5	1 000,0	980,6
V Quintil	1 231,7	1 198,6	1 186,0	1 185,1	1 163,2	1 145,4	1 125,6	1 104,3	1 113,6	1 098,2	1 092,1	1 062,5	1 053,8
Región natural													
Costa	11 344,0	11 557,9	11 790,7	12 016,1	12 243,9	12 461,8	12 707,1	12 943,7	13 176,6	13 430,5	13 668,0	13 913,0	14 161,2
I Quintil	1 961,0	1 998,4	2 037,3	2 102,7	2 116,0	2 210,8	2 238,7	2 259,3	2 321,7	2 380,3	2 393,6	2 471,0	2 515,7
II Quintil	2 122,0	2 184,1	2 245,8	2 283,6	2 342,5	2 390,2	2 438,5	2 468,7	2 492,4	2 545,2	2 622,7	2 653,3	2 686,9
III Quintil	2 268,2	2 344,5	2 338,6	2 415,7	2 500,7	2 512,6	2 562,1	2 603,4	2 648,7	2 686,6	2 734,9	2 767,2	2 835,9
IV Quintil	2 405,7	2 428,8	2 501,7	2 504,9	2 540,2	2 578,7	2 653,3	2 751,0	2 791,6	2 829,1	2 881,5	2 955,1	3 000,0
V Quintil	2 587,1	2 602,2	2 667,2	2 709,1	2 744,6	2 769,5	2 814,6	2 861,3	2 922,2	2 989,3	3 035,3	3 066,3	3 122,7
Sierra	6 372,8	6 475,0	6 539,5	6 624,3	6 707,0	6 796,5	6 882,4	6 953,2	7 054,1	7 121,5	7 206,0	7 284,5	7 357,4
I Quintil	1 067,2	1 085,0	1 118,9	1 122,9	1 149,3	1 159,4	1 192,2	1 212,9	1 236,0	1 255,0	1 263,1	1 294,9	1 307,1
II Quintil	1 170,4	1 190,9	1 210,9	1 226,5	1 251,8	1 285,8	1 279,3	1 324,2	1 320,6	1 355,7	1 346,7	1 369,3	1 406,3
III Quintil	1 255,7	1 302,6	1 291,7	1 314,8	1 326,9	1 348,2	1 375,8	1 361,8	1 405,7	1 399,9	1 443,2	1 450,1	1 453,7
IV Quintil	1 365,3	1 367,6	1 403,9	1 424,3	1 434,0	1 454,3	1 468,1	1 465,2	1 487,9	1 506,4	1 519,8	1 527,8	1 530,5
V Quintil	1 514,3	1 529,0	1 514,1	1 535,9	1 544,9	1 548,7	1 567,1	1 589,2	1 603,9	1 604,5	1 633,3	1 642,4	1 659,8
Selva	2 476,5	2 500,2	2 544,8	2 583,1	2 628,5	2 681,6	2 713,8	2 771,7	2 803,6	2 849,6	2 897,7	2 944,8	2 992,9
I Quintil	404,1	400,0	415,1	411,9	423,7	447,2	458,6	465,6	469,8	475,8	476,7	506,9	506,8
II Quintil	447,3	458,5	472,2	478,8	492,9	505,2	512,0	508,2	519,3	519,5	537,3	550,2	551,7
III Quintil	491,4	501,6	513,4	524,1	529,3	538,2	530,4	556,9	567,8	565,9	588,8	580,9	600,4
IV Quintil	537,0	548,0	549,2	561,5	565,4	566,2	578,8	592,4	586,1	618,2	618,4	627,0	642,4
V Quintil	596,7	592,1	594,9	606,9	617,2	624,8	634,0	648,6	660,5	670,2	676,5	679,8	691,5

Fuente: Instituto Nacional de Estadística e Informática-Encuesta Nacional de Hogares.

CUADRO Nº 1.9
PERÚ: POBLACIÓN EN EDAD DE TRABAJAR, SEGÚN ESTADO CIVIL O CONYUGAL ,ÁREA DE RESIDENCIA Y REGIÓN NATURAL 2007 - 2019

(Miles de personas)

Estado civil o conyugal/ Área de residencia/ Región natural	2007	2008	2009	2010	2011	2012	2013	2014	2015	2016	2017	2018	2019	Tasa de **crecimiento** promedio anual (%) 2007 - 2019	**Variación porcentual** 2019/2018
Total	20 192,0	20 533,2	20 875,0	21 223,5	21 576,4	21 939,9	22 303,4	22 668,6	23 034,2	23 401,6	23 771,7	24 142,3	24 511,5	1,6	1,5
Conviviente	4 462,0	4 577,9	4 714,5	4 836,7	4 866,6	4 911,2	5 141,9	5 335,6	5 750,0	5 953,0	6 099,1	6 156,8	6 258,0	2,9	1,6
Casado/a	6 073,8	6 017,3	6 074,4	6 046,1	6 069,6	6 124,8	6 028,0	6 030,2	6 090,1	6 119,8	6 080,3	6 009,1	6 003,0	-0,1	-0,1
Viudo/a	838,5	860,2	827,6	860,6	881,9	889,9	915,9	942,2	915,0	956,9	990,7	991,5	1 020,9	1,7	3,0
Alguna vez unido/a 1/	1 287,9	1 409,1	1 501,5	1 614,3	1 686,0	1 689,5	1 806,5	1 881,8	1 974,3	2 055,5	2 157,8	2 335,4	2 392,2	5,3	2,4
Soltero/a	7 529,7	7 668,6	7 757,0	7 865,7	8 072,3	8 324,5	8 411,1	8 478,7	8 304,8	8 316,5	8 443,9	8 649,5	8 837,4	1,3	2,2
Área de residencia															
Urbana	15 049,3	15 421,7	15 796,1	16 175,2	16 556,6	16 948,4	17 340,7	17 735,8	18 132,9	18 532,9	18 936,3	19 341,4	19 746,8	2,3	2,1
Conviviente	3 067,6	3 195,3	3 344,7	3 436,4	3 521,5	3 529,1	3 825,3	4 010,2	4 265,1	4 463,8	4 627,2	4 697,8	4 777,2	3,8	1,7
Casado/a	4 511,9	4 491,7	4 569,4	4 586,1	4 609,7	4 703,2	4 566,2	4 608,7	4 720,0	4 783,2	4 756,7	4 718,8	4 775,7	0,5	1,2
Viudo/a	579,4	615,7	586,5	618,1	636,7	643,0	677,5	709,7	691,1	725,7	770,6	770,2	803,8	2,8	4,4
Alguna vez unido/a 1/	1 100,7	1 206,0	1 296,1	1 400,0	1 475,5	1 481,4	1 593,6	1 655,4	1 745,0	1 818,0	1 909,0	2 072,8	2 123,3	5,6	2,4
Soltero/a	5 789,6	5 913,1	5 999,4	6 134,6	6 313,3	6 591,7	6 678,0	6 751,7	6 711,7	6 742,2	6 872,8	7 081,8	7 266,7	1,9	2,6
Rural	5 142,7	5 111,4	5 079,0	5 048,3	5 019,8	4 991,5	4 962,7	4 932,9	4 901,4	4 868,8	4 835,4	4 800,9	4 764,7	-0,6	-0,8
Conviviente	1 394,4	1 382,6	1 369,8	1 400,4	1 345,1	1 382,1	1 316,5	1 325,4	1 484,9	1 489,3	1 471,8	1 459,0	1 480,8	0,5	1,5
Casado/a	1 561,9	1 525,6	1 505,0	1 459,9	1 459,9	1 421,5	1 461,9	1 421,5	1 370,1	1 336,5	1 323,6	1 290,3	1 227,3	-2,0	-4,9
Viudo/a	259,1	244,5	241,2	242,5	245,2	246,9	238,4	232,5	223,9	231,2	220,1	221,3	217,1	-1,5	-1,9
Alguna vez unido/a 1/	187,2	203,2	205,4	214,3	210,5	208,1	212,9	226,4	229,4	237,5	248,8	262,6	268,9	3,1	2,4
Soltero/a	1 740,1	1 755,5	1 757,6	1 731,2	1 759,1	1 732,9	1 733,1	1 727,0	1 593,1	1 574,3	1 571,1	1 567,8	1 570,7	-0,8	0,2
Región natural															
Costa	11 345,1	11 559,3	11 792,7	12 016,4	12 241,5	12 462,1	12 705,0	12 943,7	13 176,6	13 430,5	13 668,0	13 913,0	14 161,2	1,9	1,8
Conviviente	2 238,3	2 316,5	2 401,7	2 455,5	2 488,0	2 494,8	2 685,3	2 774,0	2 930,8	3 048,1	3 146,2	3 194,5	3 239,4	3,1	1,4
Casado/a	3 475,0	3 437,2	3 488,2	3 470,7	3 457,0	3 500,5	3 386,3	3 412,9	3 456,4	3 518,3	3 496,3	3 419,9	3 438,0	-0,1	0,5
Viudo/a	441,0	454,5	425,6	455,4	474,4	474,3	501,5	507,1	502,6	524,8	565,0	559,8	573,9	2,2	2,5
Alguna vez unido/a 1/	846,6	947,2	1 012,5	1 075,6	1 133,9	1 146,2	1 212,8	1 264,7	1 331,4	1 388,1	1 444,4	1 540,0	1 570,9	5,3	2,0
Soltero/a	4 344,2	4 404,0	4 464,6	4 559,2	4 688,2	4 846,3	4 919,1	4 984,9	4 955,5	4 951,2	5 016,0	5 198,8	5 339,0	1,7	2,7
Sierra	6 369,1	6 472,7	6 536,5	6 624,0	6 706,4	6 796,1	6 884,7	6 954,2	7 054,1	7 121,5	7 206,0	7 284,5	7 357,4	1,2	1,0
Conviviente	1 344,8	1 363,5	1 394,2	1 437,2	1 421,9	1 450,5	1 487,6	1 544,1	1 734,6	1 777,4	1 831,3	1 815,8	1 847,0	2,7	1,7
Casado/a	2 048,6	2 023,7	2 039,5	2 019,5	2 044,4	2 037,4	2 042,3	2 040,4	2 069,3	2 054,7	2 023,0	2 020,9	2 016,2	-0,1	-0,2
Viudo/a	324,4	332,6	324,3	326,7	327,3	329,9	328,8	347,6	327,6	336,1	330,1	336,8	341,7	0,4	1,5
Alguna vez unido/a 1/	279,5	293,5	308,8	352,0	355,6	337,1	388,5	393,0	410,7	427,9	453,8	516,1	543,7	5,7	5,4
Soltero/a	2 371,8	2 459,3	2 469,7	2 488,6	2 557,2	2 641,2	2 637,5	2 629,1	2 511,9	2 525,5	2 567,8	2 594,9	2 608,9	0,8	0,5
Selva	2 477,8	2 501,2	2 545,9	2 583,1	2 628,5	2 681,6	2 713,7	2 770,8	2 803,5	2 849,6	2 897,7	2 944,8	2 992,9	1,6	1,6
Conviviente	879,0	897,9	918,5	944,0	956,7	966,0	969,0	1 017,5	1 084,7	1 127,5	1 121,5	1 146,5	1 171,6	2,4	2,2
Casado/a	550,2	556,4	546,7	555,9	568,2	586,8	599,4	576,9	564,4	546,8	561,0	568,3	548,7	0,0	-3,4
Viudo/a	73,1	73,2	77,7	78,5	80,2	85,6	85,6	87,6	84,8	96,0	95,5	94,9	105,3	3,1	11,0
Alguna vez unido/a 1/	161,8	168,4	180,2	186,7	196,5	206,1	205,2	224,1	232,3	239,5	259,6	279,3	277,7	4,6	-0,6
Soltero/a	813,7	805,3	822,7	818,0	826,9	837,1	854,4	864,7	837,4	839,8	860,1	855,9	889,6	0,7	3,9

1/Incluye: Separado/a, divorciado/a y viudo/a.

Fuente: Instituto Nacional de Estadística e Informática-Encuesta Nacional de Hogares.

CUADRO Nº 1.10
PERÚ: POBLACIÓN EN EDAD DE TRABAJAR POR ETNIA, SEGÚN ÁREA DE RESIDENCA Y REGIÓN NATURAL , 2012- 2019
(Miles de personas)

Área de residencia / Región natural	2012	2013	2014	2015	2016	2017	2018	2019	Tasa de **crecimiento** promedio anual 2012-2019	**Variación porcentual** 2019/ 2018
Total	21 939,9	22 303,4	22 668,6	23 034,2	23 401,6	23 771,7	24 142,3	24 511,5	1,6	1,5
Indígena 1/	5 982,8	5 478,1	5 383,8	5 442,0	5 662,7	6 063,1	6 162,4	6 151,9	0,4	-0,2
Negro/Moreno/zambo/Mulato/Afroperuano	432,5	349,9	445,2	479,2	520,4	1 472,9	1 415,5	1 595,0	20,5	12,7
Mestizo	12 079,5	12 478,2	12 638,9	12 809,9	11 305,3	12 111,3	13 152,0	13 413,3	1,5	2,0
Otro 2/	2 422,3	2 518,0	2 509,9	2 304,7	2 507,4	2 373,1	2 033,8	2 052,3	-2,3	0,9
No sabe	1 022,7	1 479,1	1 690,9	1 998,5	3 405,9	1 751,3	1 378,6	1 299,1	-	-
Área de residencia										
Urbana	16 948,4	17 340,7	17 735,8	18 132,9	18 532,9	18 936,3	19 341,4	19 746,8	2,2	2,1
Indígena 1/	3 689,6	3 297,9	3 201,1	3 256,8	3 518,2	3 872,6	4 005,3	3 991,5	1,1	-0,3
Negro/Moreno/zambo/Mulato/Afroperuano	360,9	273,9	357,1	388,1	420,0	1 034,2	1 014,4	1 148,3	18,0	13,2
Mestizo	10 357,0	10 838,6	11 059,7	11 302,8	9 932,3	10 740,8	11 656,4	11 933,6	2,0	2,4
Otro 2/	1 773,5	1 765,3	1 790,5	1 636,0	1 799,7	1 943,3	1 641,8	1 666,2	-0,9	1,5
No sabe	767,4	1 165,0	1 327,3	1 549,2	2 862,6	1 345,4	1 023,6	1 007,1	-	-
Rural	4 991,5	4 962,7	4 932,9	4 901,4	4 868,8	4 835,4	4 800,9	4 764,7	-0,7	-0,8
Indígena 1/	2 293,2	2 180,3	2 182,7	2 185,2	2 144,5	2 190,5	2 157,1	2 160,3	-0,8	0,2
Negro/Moreno/zambo/Mulato/Afroperuano	71,6	76,1	88,0	91,1	100,4	438,7	401,1	446,6	29,9	11,4
Mestizo	1 722,5	1 639,6	1 579,2	1 507,1	1 373,0	1 370,5	1 495,6	1 479,7	-2,1	-1,1
Otro 2/	648,8	752,7	719,3	668,7	707,6	429,8	392,0	386,0	-7,1	-1,5
No sabe	255,3	314,1	363,6	449,3	543,3	405,9	355,1	292,0	-	-
Región natural										
Costa	12 462,1	12 705,0	12 943,7	13 176,6	13 430,5	13 668,0	13 913,0	14 161,2	1,8	1,8
Indígena 1/	1 750,9	1 403,2	1 182,6	1 151,6	1 363,1	1 636,0	1 671,8	1 592,4	-1,3	-4,8
Negro/Moreno/zambo/Mulato/Afroperuano	353,8	272,5	362,6	391,8	437,4	945,9	935,9	1 069,7	17,1	14,3
Mestizo	8 227,7	8 747,4	8 906,2	9 127,7	7 737,2	8 406,0	9 162,8	9 350,0	1,8	2,0
Otro 2/	1 502,1	1 382,5	1 446,6	1 309,0	1 399,4	1 661,0	1 407,8	1 433,5	-0,7	1,8
No sabe	627,7	899,5	1 045,6	1 196,6	2 493,4	1 019,1	734,8	715,6	-	-
Sierra	6 796,1	6 884,7	6 954,2	7 054,1	7 121,5	7 206,0	7 284,5	7 357,4	1,1	1,0
Indígena 1/	3 609,5	3 509,8	3 593,0	3 674,6	3 657,9	3 791,7	3 888,9	3 949,0	1,3	1,6
Negro/Moreno/zambo/Mulato/Afroperuano	49,0	51,1	54,6	61,0	59,6	387,9	377,4	400,2	35,0	6,0
Mestizo	2 199,0	2 144,5	2 078,4	1 999,3	1 931,6	1 981,2	2 144,5	2 187,3	-0,1	2,0
Otro 2/	668,7	800,6	804,5	778,0	843,2	533,8	466,4	461,8	-5,2	-1,0
No sabe	269,9	378,7	423,7	541,2	629,2	511,5	407,3	359,1	-	-
Selva	2 681,6	2 713,7	2 770,8	2 803,5	2 849,6	2 897,7	2 944,8	2 992,9	1,6	1,6
Indígena 1/	622,4	565,1	608,2	615,8	641,7	635,4	601,8	610,4	-0,3	1,4
Negro/Moreno/zambo/Mulato/Afroperuano	29,8	26,4	28,0	26,4	23,3	139,1	102,1	125,1	22,8	22,5
Mestizo	1 652,7	1 586,3	1 654,3	1 682,9	1 636,5	1 724,2	1 844,7	1 876,0	1,8	1,7
Otro 2/	251,6	334,9	258,7	217,7	264,7	178,3	159,6	157,0	-6,5	-1,7
No sabe	125,1	201,0	221,7	260,7	283,3	220,7	236,6	224,4	-	-

1/ Incluye: Quechua , Aymara y Nativo o Indígena de la Amazonía.
2/ Inlcuye: Blanco y otro.
Fuente: Instituto Nacional de Estadística e Informática-Encuesta Nacional de Hogares.

CUADRO Nº 1.11
PERÚ: POBLACIÓN EN EDAD DE TRABAJAR DE 18 Y MÁS AÑOS DE EDAD POR USO A ALGÚN SERVICIO DEL SISTEMA FINANCIERO, SEGÚN ÁMBITO GEOGRÁFICO, 2015 - 2019

(Miles de personas)

Ámbito geográfico	2015			2016			2017				2018			2019		
	Total	Si	No	Total	Si	No	Total	Si	No	Nep	Total	Si	No	Total	Si	No
Total	20 536,0	7 189,1	13 346,9	20 910,2	7 899,3	13 010,9	21 280,0	8 269,6	13 010,4	0,1	21 588,0	8 689,0	12 899,0	21 890,8	9 278,0	12 612,8
Área de residencia																
Urbana	16 371,3	6 260,6	10 110,8	16 785,4	6 940,2	9 845,2	17 178,0	7 271,1	9 906,9	0,1	17 525,4	7 634,3	9 891,2	17 868,3	8 197,0	9 671,4
Rural	4 164,6	928,5	3 236,1	4 124,8	959,1	3 165,7	4 102,0	998,5	3 103,5	0,0	4 062,6	1 054,7	3 007,8	4 022,4	1 081,0	2 941,4
Región natural																
Costa	11 945,1	4 565,2	7 379,9	12 230,0	5 093,9	7 136,1	12 453,4	5 426,0	7 027,3	0,1	12 665,7	5 692,8	6 972,9	12 873,5	6 098,2	6 775,3
Sierra	6 152,8	1 899,4	4 253,4	6 194,2	2 000,8	4 193,5	6 301,6	2 027,6	4 274,1	0,0	6 350,0	2 107,8	4 242,2	6 417,8	2 225,6	4 192,2
Selva	2 438,1	724,5	1 713,6	2 485,9	804,7	1 681,3	2 524,9	816,0	1 709,0	0,0	2 572,3	888,4	1 683,9	2 599,4	954,2	1 645,3
Departamento																
Amazonas	259,2	106,9	152,2	266,0	118,4	147,6	265,5	127,8	137,7	0,0	268,7	133,1	135,7	274,3	131,6	142,8
Áncash	735,6	215,7	519,8	750,6	246,1	504,5	759,1	249,9	509,2	0,0	767,0	253,1	513,9	766,0	291,0	474,9
Apurímac	277,9	56,5	221,4	279,9	63,1	216,8	282,2	69,7	212,5	0,0	282,4	64,2	218,2	286,9	88,0	198,9
Arequipa	900,8	340,4	560,4	916,7	364,5	552,2	934,4	377,0	557,4	0,0	936,9	386,4	550,5	953,8	432,5	521,3
Ayacucho	401,6	152,5	249,2	405,9	157,1	248,8	421,2	156,6	264,6	0,0	423,4	156,0	267,4	439,0	164,3	274,7
Cajamarca	927,3	243,7	683,6	943,1	253,9	689,1	954,5	266,9	687,6	0,0	965,5	277,3	688,3	968,8	305,9	662,9
Prov. Const.Callao	726,6	314,8	411,8	747,5	355,2	392,3	753,6	370,6	383,0	0,0	763,8	385,7	378,1	780,9	411,2	369,7
Cusco	847,5	276,0	571,4	860,0	279,4	580,6	877,2	268,7	608,5	0,0	881,5	268,6	612,9	878,3	279,4	598,9
Huancavelica	253,6	94,1	159,5	255,5	105,7	149,8	262,4	98,2	164,1	0,0	269,5	101,1	168,4	273,9	104,8	169,1
Huánuco	522,8	152,8	370,0	530,9	154,7	376,3	534,4	166,7	367,8	0,0	543,7	177,3	366,4	549,0	179,5	369,5
Ica	532,3	216,8	315,5	542,4	221,1	321,2	547,3	230,7	316,6	0,0	560,8	247,4	313,4	565,5	278,0	287,5
Junín	836,6	252,9	583,7	833,7	274,5	559,2	851,9	268,1	583,8	0,0	864,3	284,8	579,4	878,5	302,3	576,2
La Libertad	1 220,9	368,8	852,1	1 245,2	431,8	813,4	1 276,8	446,9	830,0	0,0	1 291,0	468,4	822,6	1 318,1	522,0	796,1
Lambayeque	843,4	266,9	576,5	852,0	312,4	539,6	874,4	314,7	559,7	0,0	881,5	324,8	556,7	889,0	329,6	559,4
Lima	6 941,4	2 824,6	4 116,8	7 091,9	3 126,1	3 965,8	7 227,3	3 376,0	3 851,3	0,0	7 364,6	3 551,4	3 813,2	7 483,0	3 788,7	3 694,2
Provincia de Lima 1/	6 321,4	2 651,6	3 669,9	6 466,6	2 937,0	3 529,6	6 588,8	3 178,0	3 410,9	0,0	6 722,0	3 335,2	3 386,7	6 831,3	3 542,7	3 288,6
Región Lima 2/	620,0	173,1	446,9	625,4	189,1	436,2	638,5	198,0	440,4	0,0	642,6	216,2	426,4	651,7	246,0	405,7
Loreto	610,3	193,5	416,7	623,9	220,8	403,2	633,8	222,6	411,2	0,0	643,8	252,7	391,1	651,0	270,1	381,0
Madre de Dios	89,9	23,0	66,9	92,5	27,3	65,2	94,8	27,1	67,8	0,0	98,0	27,7	70,3	100,3	30,3	70,0
Moquegua	129,8	58,5	71,3	132,1	57,1	75,0	134,4	55,8	78,6	0,0	135,0	64,0	71,0	137,7	66,6	71,1
Pasco	188,2	55,2	133,0	192,3	63,1	129,2	195,2	61,1	134,1	0,0	196,0	72,0	124,0	197,8	72,3	125,5
Piura	1 160,7	350,3	810,3	1 193,0	397,4	795,6	1 200,6	435,0	765,6	0,0	1 213,4	463,8	749,6	1 230,7	472,6	758,1
Puno	875,8	257,0	618,7	877,8	257,0	620,8	902,2	253,6	648,7	0,0	915,4	278,6	636,8	927,2	265,4	661,7
San Martín	537,4	138,0	399,5	546,2	170,3	376,0	557,9	192,2	365,8	0,0	569,1	199,7	369,4	576,8	231,1	345,7
Tacna	238,6	74,2	164,4	241,1	76,6	164,6	245,1	74,1	171,0	0,0	249,4	76,0	173,4	254,2	87,7	166,5
Tumbes	162,4	52,3	110,0	165,4	57,9	107,5	166,8	57,9	108,9	0,1	170,5	63,2	107,3	173,1	63,0	110,1
Ucayali	315,6	103,6	212,0	324,4	107,8	216,7	326,8	101,7	225,1	0,0	332,7	111,7	221,0	337,2	110,5	226,8

1/ Comprende los 43 distritos que conforman la provincia de Lima.

2/ Comprende las provincias de: Barranca, Cajatambo, Canta, Cañete, Huaral, Huarochirí, Huaura, Oyón y Yauyos.

Fuente: Instituto Nacional de Estadística e Informática-Encuesta Nacional de Hogares.

CUADRO Nº 1.12

PERÚ: POBLACIÓN EN EDAD DE TRABAJAR DE 18 Y MÁS AÑOS DE EDAD POR USO A ALGÚN SERVICIO DEL SISTEMA FINANCIERO, SEGÚN ÁMBITO GEOGRÁFICO, 2015 - 2019

(Porcentaje)

Ámbito geográfico	2015			2016			2017			2018			2019		
	Total	Si	No	Total	Si	No	Total	Si	No	Total	Si	No	Total	Si	No
Total	100,0	35,0	65,0	100,0	37,8	62,2	100,0	38,9	61,1	100,0	40,2	59,8	100,0	42,4	57,6
Área de residencia															
Urbana	100,0	38,2	61,8	100,0	41,3	58,7	100,0	42,3	57,7	100,0	43,6	56,4	100,0	45,9	54,1
Rural	100,0	22,3	77,7	100,0	23,3	76,7	100,0	24,3	75,7	100,0	26,0	74,0	100,0	26,9	73,1
Región natural															
Costa	100,0	38,2	61,8	100,0	41,7	58,3	100,0	43,6	56,4	100,0	44,9	55,1	100,0	47,4	52,6
Sierra	100,0	30,9	69,1	100,0	32,3	67,7	100,0	32,2	67,8	100,0	33,2	66,8	100,0	34,7	65,3
Selva	100,0	29,7	70,3	100,0	32,4	67,6	100,0	32,3	67,7	100,0	34,5	65,5	100,0	36,7	63,3
Departamento															
Amazonas	100,0	41,3	58,7	100,0	44,5	55,5	100,0	48,1	51,9	100,0	49,5	50,5	100,0	48,0	52,0
Áncash	100,0	29,3	70,7	100,0	32,8	67,2	100,0	32,9	67,1	100,0	33,0	67,0	100,0	38,0	62,0
Apurímac	100,0	20,3	79,7	100,0	22,5	77,5	100,0	24,7	75,3	100,0	22,7	77,3	100,0	30,7	69,3
Arequipa	100,0	37,8	62,2	100,0	39,8	60,2	100,0	40,3	59,7	100,0	41,2	58,8	100,0	45,3	54,7
Ayacucho	100,0	38,0	62,0	100,0	38,7	61,3	100,0	37,2	62,8	100,0	36,8	63,2	100,0	37,4	62,6
Cajamarca	100,0	26,3	73,7	100,0	26,9	73,1	100,0	28,0	72,0	100,0	28,7	71,3	100,0	31,6	68,4
Prov. Const.Callao	100,0	43,3	56,7	100,0	47,5	52,5	100,0	49,2	50,8	100,0	50,5	49,5	100,0	52,7	47,3
Cusco	100,0	32,6	67,4	100,0	32,5	67,5	100,0	30,6	69,4	100,0	30,5	69,5	100,0	31,8	68,2
Huancavelica	100,0	37,1	62,9	100,0	41,4	58,6	100,0	37,4	62,6	100,0	37,5	62,5	100,0	38,3	61,7
Huánuco	100,0	29,2	70,8	100,0	29,1	70,9	100,0	31,2	68,8	100,0	32,6	67,4	100,0	32,7	67,3
Ica	100,0	40,7	59,3	100,0	40,8	59,2	100,0	42,2	57,8	100,0	44,1	55,9	100,0	49,2	50,8
Junín	100,0	30,2	69,8	100,0	32,9	67,1	100,0	31,5	68,5	100,0	33,0	67,0	100,0	34,4	65,6
La Libertad	100,0	30,2	69,8	100,0	34,7	65,3	100,0	35,0	65,0	100,0	36,3	63,7	100,0	39,6	60,4
Lambayeque	100,0	31,6	68,4	100,0	36,7	63,3	100,0	36,0	64,0	100,0	36,8	63,2	100,0	37,1	62,9
Lima	100,0	40,7	59,3	100,0	44,1	55,9	100,0	46,7	53,3	100,0	48,2	51,8	100,0	50,6	49,4
Provincia de Lima 1/	100,0	41,9	58,1	100,0	45,4	54,6	100,0	48,2	51,8	100,0	49,6	50,4	100,0	51,9	48,1
Región Lima 2/	100,0	27,9	72,1	100,0	30,2	69,8	100,0	31,0	69,0	100,0	33,6	66,4	100,0	37,8	62,2
Loreto	100,0	31,7	68,3	100,0	35,4	64,6	100,0	35,1	64,9	100,0	39,3	60,7	100,0	41,5	58,5
Madre de Dios	100,0	25,6	74,4	100,0	29,5	70,5	100,0	28,5	71,5	100,0	28,2	71,8	100,0	30,2	69,8
Moquegua	100,0	45,1	54,9	100,0	43,2	56,8	100,0	41,5	58,5	100,0	47,4	52,6	100,0	48,3	51,7
Pasco	100,0	29,3	70,7	100,0	32,8	67,2	100,0	31,3	68,7	100,0	36,7	63,3	100,0	36,6	63,4
Piura	100,0	30,2	69,8	100,0	33,3	66,7	100,0	36,2	63,8	100,0	38,2	61,8	100,0	38,4	61,6
Puno	100,0	29,4	70,6	100,0	29,3	70,7	100,0	28,1	71,9	100,0	30,4	69,6	100,0	28,6	71,4
San Martín	100,0	25,7	74,3	100,0	31,2	68,8	100,0	34,4	65,6	100,0	35,1	64,9	100,0	40,1	59,9
Tacna	100,0	31,1	68,9	100,0	31,8	68,2	100,0	30,2	69,8	100,0	30,5	69,5	100,0	34,5	65,5
Tumbes	100,0	32,2	67,8	100,0	35,0	65,0	100,0	34,7	65,2	100,0	37,1	62,9	100,0	36,4	63,6
Ucayali	100,0	32,8	67,2	100,0	33,2	66,8	100,0	31,1	68,9	100,0	33,6	66,4	100,0	32,8	67,2

1/ Comprende los 43 distritos que conforman la provincia de Lima.

2/ Comprende las provincias de: Barranca, Cajatambo, Canta, Cañete, Huaral, Huarochirí, Huaura, Oyón y Yauyos.

Fuente: Instituto Nacional de Estadística e Informática-Encuesta Nacional de Hogares.

B. CARACTERÍSTICAS DE LA POBLACIÓN ECONÓMICAMENTE ACTIVA

CUADRO Nº 1.13
PERÚ: POBLACIÓN ECONÓMICAMENTE ACTIVA, SEGÚN ÁMBITO GEOGRÁFICO, 2007 - 2019
(Miles de personas)

Ámbito geográfico	2007	2008	2009	2010	2011	2012
Total	14 907,2	15 156,8	15 451,3	15 738,1	15 948,8	16 143,1
Área de residencia						
Urbana	10 688,0	10 961,3	11 241,7	11 591,1	11 852,8	12 115,1
Rural	4 219,2	4 195,6	4 209,7	4 147,0	4 096,0	4 028,0
Región natural						
Costa	8 013,1	8 140,1	8 339,8	8 550,6	8 639,1	8 854,0
Sierra	4 960,3	5 074,0	5 147,1	5 178,5	5 255,9	5 214,8
Selva	1 933,8	1 942,7	1 964,5	2 009,0	2 053,8	2 074,3
Departamento						
Amazonas	219,9	218,9	223,2	228,3	231,9	225,5
Áncash	572,4	593,3	587,6	590,5	592,2	607,7
Apurímac	232,6	238,7	228,5	237,2	244,3	246,2
Arequipa	642,2	618,6	636,6	649,3	669,7	660,7
Ayacucho	320,1	329,9	325,4	334,1	341,1	333,7
Cajamarca	811,9	842,7	832,7	814,6	819,9	778,4
Prov. Const.Callao	476,3	480,2	496,0	506,6	517,5	521,4
Cusco	677,0	712,1	731,6	711,5	736,1	749,1
Huancavelica	229,7	232,2	237,1	234,9	248,3	254,4
Huánuco	415,3	423,8	433,1	437,9	441,2	444,9
Ica	363,5	376,9	388,8	395,2	405,9	415,5
Junín	635,4	669,8	668,2	688,4	699,7	695,2
La Libertad	830,2	837,0	902,9	925,0	909,0	947,9
Lambayeque	605,5	610,4	632,1	638,1	633,8	636,1
Lima	4 569,6	4 692,1	4 759,1	4 892,6	4 989,2	5 108,0
Provincia de Lima 1/	4 106,3	4 238,8	4 286,2	4 433,2	4 509,4	4 621,7
Región Lima 2/	463,2	453,2	472,9	459,4	479,8	486,4
Loreto	478,4	456,9	464,4	471,2	479,6	500,7
Madre de Dios	63,6	66,1	68,2	70,6	70,9	74,3
Moquegua	98,2	93,0	96,7	99,1	100,1	103,9
Pasco	136,8	133,7	153,3	154,1	155,1	158,8
Piura	875,8	857,8	893,3	900,7	875,1	898,0
Puno	731,0	738,8	749,5	772,6	783,0	783,6
San Martín	403,9	401,6	405,4	426,1	438,6	425,4
Tacna	163,1	172,1	168,4	176,1	178,1	179,2
Tumbes	124,2	120,7	121,6	127,3	128,1	129,3
Ucayali	230,5	239,5	247,5	256,2	260,6	265,2

Continúa...

CUADRO Nº 1.13
PERÚ: POBLACIÓN ECONÓMICAMENTE ACTIVA, SEGÚN ÁMBITO GEOGRÁFICO, 2007 - 2019
(Miles de personas)

Conclusión.

Ámbito geográfico	2013	2014	2015	2016	2017	2018	2019	Tasa de **crecimiento** promedio anual (%) 2007 - 2019	**Variación porcentual** (%) 2019/2018
Total	16 326,5	16 396,4	16 498,4	16 903,7	17 215,7	17 462,8	17 830,5	1,5	2,1
Área de residencia									
Urbana	12 345,2	12 436,4	12 584,1	13 066,1	13 396,5	13 663,7	14 031,5	2,3	2,7
Rural	3 981,3	3 960,0	3 914,3	3 837,6	3 819,2	3 799,1	3 798,9	-0,9	0,0
Región natural									
Costa	8 889,0	8 888,9	8 984,1	9 331,7	9 537,9	9 694,1	9 927,3	1,8	2,4
Sierra	5 346,4	5 388,2	5 423,0	5 420,8	5 486,6	5 552,7	5 646,3	1,1	1,7
Selva	2 091,1	2 119,2	2 091,3	2 151,2	2 191,2	2 215,9	2 256,9	1,3	1,9
Departamento									
Amazonas	230,1	227,4	229,7	236,0	241,7	241,3	251,6	1,1	4,3
Áncash	602,6	627,5	625,6	630,5	633,0	637,9	655,2	1,1	2,7
Apurímac	254,2	257,6	267,1	262,2	263,2	267,9	272,8	1,3	1,8
Arequipa	698,8	700,2	693,1	691,1	708,7	729,2	733,8	1,1	0,6
Ayacucho	352,6	365,4	361,1	365,9	371,5	380,9	383,3	1,5	0,6
Cajamarca	814,2	815,1	823,3	846,9	887,4	879,1	891,2	0,8	1,4
Prov. Const.Callao	526,1	535,9	538,1	562,5	570,2	571,3	576,8	1,6	1,0
Cusco	760,3	757,4	765,9	761,6	777,2	758,3	781,8	1,2	3,1
Huancavelica	254,8	262,7	257,4	262,0	270,9	273,4	279,3	1,6	2,2
Huánuco	452,5	459,7	468,8	463,1	465,8	470,4	473,6	1,1	0,7
Ica	418,1	417,6	400,9	421,2	419,9	430,6	451,9	1,8	4,9
Junín	695,9	707,5	719,6	735,2	714,9	744,1	765,8	1,6	2,9
La Libertad	942,7	954,5	952,6	978,2	1 005,6	1 033,3	1 070,6	2,1	3,6
Lambayeque	647,9	630,6	635,7	653,7	651,6	676,5	683,5	1,0	1,0
Lima	5 078,5	5 062,4	5 183,0	5 387,7	5 543,3	5 582,8	5 699,0	1,9	2,1
Provincia de Lima 1/	4 600,8	4 585,4	4 693,3	4 884,3	5 032,2	5 072,9	5 181,8	2,0	2,2
Región Lima 2/	477,7	476,9	489,7	503,4	511,1	509,9	517,2	0,9	1,4
Loreto	516,9	506,4	507,7	515,4	516,9	527,0	526,3	0,8	-0,1
Madre de Dios	76,9	77,7	80,6	80,1	83,2	87,3	85,2	2,5	-2,4
Moquegua	105,9	104,6	103,6	107,0	106,9	106,9	110,8	1,0	3,7
Pasco	160,9	157,4	160,4	167,0	166,9	173,8	169,7	1,8	-2,4
Piura	917,6	920,7	913,1	923,2	930,7	974,7	1 019,1	1,3	4,6
Puno	803,4	817,4	802,0	795,9	799,4	821,6	829,9	1,1	1,0
San Martín	437,0	440,0	426,4	454,1	483,3	475,7	497,6	1,8	4,6
Tacna	180,2	182,8	180,2	189,5	187,3	191,7	192,4	1,4	0,4
Tumbes	130,7	130,3	129,3	133,4	138,0	141,2	140,9	1,1	-0,2
Ucayali	267,6	277,8	273,4	280,4	278,4	285,7	288,4	1,9	1,0

1/ Comprende los 43 distritos que conforman la provincia de Lima.
2/ Comprende las provincias de: Barranca, Cajatambo, Canta, Cañete, Huaral, Huarochirí, Huaura, Oyón y Yauyos.
Fuente: Instituto Nacional de Estadística e Informática-Encuesta Nacional de Hogares.

CUADRO Nº 1.14

PERÚ: POBLACIÓN ECONÓMICAMENTE ACTIVA MASCULINA , SEGÚN ÁMBITO GEOGRÁFICO, 2007 - 2019

(Miles de personas)

Ámbito geográfico	2007	2008	2009	2010	2011	2012
Total	8 351,4	8 494,4	8 639,7	8 743,0	8 886,1	9 005,6
Área de residencia						
Urbana	5 929,1	6 093,9	6 253,7	6 376,3	6 536,5	6 674,1
Rural	2 422,3	2 400,5	2 386,0	2 366,7	2 349,6	2 331,5
Región natural						
Costa	4 486,1	4 571,6	4 660,2	4 739,0	4 801,7	4 910,7
Sierra	2 676,6	2 717,2	2 765,4	2 773,3	2 826,5	2 825,0
Selva	1 188,8	1 205,6	1 214,1	1 230,7	1 257,9	1 269,8
Departamento						
Amazonas	131,8	133,2	134,4	134,0	137,1	137,4
Áncash	317,0	328,8	330,8	330,7	331,4	344,2
Apurímac	124,8	127,8	124,1	127,7	135,3	134,5
Arequipa	354,3	345,7	359,8	355,6	369,3	365,0
Ayacucho	174,3	179,1	178,9	181,6	187,9	187,4
Cajamarca	442,2	456,7	446,9	441,8	453,7	448,3
Prov. Const.Callao	277,0	281,6	283,1	281,2	291,6	295,5
Cusco	371,4	386,3	387,6	377,1	384,9	398,6
Huancavelica	117,8	115,6	119,8	120,8	126,7	131,4
Huánuco	231,8	238,0	237,2	242,8	245,6	249,7
Ica	210,6	214,4	218,9	223,4	232,5	234,7
Junín	352,0	368,0	370,4	382,2	381,9	378,5
La Libertad	470,9	475,8	510,5	525,5	513,5	529,8
Lambayeque	336,3	338,7	343,6	346,5	345,2	353,5
Lima	2 504,6	2 574,7	2 614,6	2 675,9	2 699,0	2 758,5
Provincia de Lima 1/	2 231,3	2 312,3	2 340,9	2 412,0	2 435,1	2 487,7
Región Lima 2/	273,3	262,4	273,7	263,9	263,9	270,8
Loreto	288,1	279,4	287,4	287,9	295,7	299,2
Madre de Dios	41,9	43,0	45,2	45,4	47,7	48,0
Moquegua	58,2	56,1	57,7	59,6	60,6	61,4
Pasco	85,6	82,1	90,7	90,6	92,3	95,4
Piura	509,2	501,1	521,5	511,5	523,0	537,4
Puno	375,5	379,5	390,9	396,4	405,7	397,6
San Martín	259,4	263,9	260,5	270,8	280,9	276,9
Tacna	94,8	100,0	97,2	100,4	103,0	100,1
Tumbes	77,6	76,4	77,1	78,7	81,3	80,6
Ucayali	144,4	148,3	150,8	155,0	160,2	162,1

Continúa...

CUADRO Nº 1.14
PERÚ: POBLACIÓN ECONÓMICAMENTE ACTIVA MASCULINA, SEGÚN ÁMBITO GEOGRÁFICO, 2007 - 2019
(Miles de personas)

Conclusión.

Ámbito geográfico	2013	2014	2015	2016	2017	2018	2019	Tasa de **crecimiento** promedio anual (%) 2007 - 2019	**Variación porcentual** (%) 2019/2018
Total	9 101,5	9 191,7	9 288,3	9 464,1	9 579,1	9 695,8	9 891,5	1,4	2,0
Área de residencia									
Urbana	6 806,6	6 890,4	7 015,6	7 231,8	7 361,9	7 492,1	7 692,4	2,2	2,7
Rural	2 295,0	2 301,2	2 272,7	2 232,3	2 217,2	2 203,7	2 199,1	-0,8	-0,2
Región natural									
Costa	4 947,1	4 955,1	5 063,8	5 203,5	5 257,5	5 329,9	5 469,4	1,7	2,6
Sierra	2 869,1	2 927,7	2 942,5	2 943,7	2 995,6	3 017,2	3 058,0	1,1	1,4
Selva	1 285,4	1 308,8	1 282,0	1 316,9	1 326,0	1 348,7	1 364,1	1,2	1,1
Departamento									
Amazonas	137,2	137,0	135,8	140,4	140,6	140,3	145,4	0,8	3,7
Áncash	336,5	345,4	349,5	352,3	360,8	363,7	366,0	1,2	0,6
Apurímac	136,0	138,7	140,4	141,1	145,7	144,2	147,8	1,4	2,5
Arequipa	382,3	386,4	382,4	384,4	396,2	397,7	397,8	1,0	0,0
Ayacucho	190,3	205,2	203,6	202,3	205,7	212,3	210,9	1,6	-0,7
Cajamarca	455,9	458,1	460,0	463,4	481,8	482,0	485,8	0,8	0,8
Prov. Const.Callao	297,1	307,4	315,7	319,4	328,2	329,4	327,0	1,4	-0,7
Cusco	404,7	403,1	402,8	402,8	411,9	410,8	416,2	1,0	1,3
Huancavelica	130,2	134,4	133,0	136,3	138,1	143,1	146,0	1,8	2,0
Huánuco	254,1	259,1	261,3	263,0	262,4	262,8	269,7	1,3	2,6
Ica	234,7	238,8	237,1	241,3	239,8	248,0	254,3	1,6	2,6
Junín	381,7	395,8	396,8	401,8	394,1	404,3	422,1	1,5	4,4
La Libertad	531,6	539,2	540,7	548,0	571,8	577,4	590,0	1,9	2,2
Lambayeque	353,0	349,3	359,2	357,2	359,9	373,7	382,3	1,1	2,3
Lima	2 776,6	2 757,0	2 851,7	2 952,2	2 973,5	2 987,1	3 094,5	1,8	3,6
Provincia de Lima 1/	2 499,9	2 477,2	2 559,6	2 669,1	2 682,1	2 703,5	2 803,9	1,9	3,7
Región Lima 2/	276,6	279,8	292,1	283,1	291,5	283,6	290,6	0,5	2,5
Loreto	310,2	309,8	309,6	318,9	311,2	323,3	318,1	0,8	-1,6
Madre de Dios	50,2	50,9	53,9	54,1	54,4	56,8	55,5	2,4	-2,3
Moquegua	63,3	63,3	62,3	64,2	64,1	64,3	66,1	1,1	2,8
Pasco	96,3	96,8	97,3	100,4	100,3	103,2	104,2	1,7	1,0
Piura	541,2	552,1	547,8	553,2	546,2	562,0	577,1	1,0	2,7
Puno	410,8	420,6	414,3	408,7	425,7	432,3	431,4	1,2	-0,2
San Martín	282,8	286,9	279,5	296,1	307,6	308,1	313,7	1,6	1,8
Tacna	100,8	102,5	103,3	107,1	102,8	108,5	107,3	1,0	-1,1
Tumbes	81,8	83,9	82,6	84,3	86,2	87,3	86,5	0,9	-1,0
Ucayali	162,1	169,8	167,8	171,1	169,9	173,3	175,8	1,7	1,4

1/ Comprende los 43 distritos que conforman la provincia de Lima.
2/ Comprende las provincias de: Barranca, Cajatambo, Canta, Cañete, Huaral, Huarochirí, Huaura, Oyón y Yauyos.
Fuente: Instituto Nacional de Estadística e Informática-Encuesta Nacional de Hogares.

CUADRO Nº 1.15

PERÚ: POBLACIÓN ECONÓMICAMENTE ACTIVA FEMENINA, SEGÚN ÁMBITO GEOGRÁFICO, 2007 - 2019

(Miles de personas)

Ámbito geográfico	2007	2008	2009	2010	2011	2012
Total	6 555,8	6 662,4	6 811,7	6 995,0	7 062,7	7 137,5
Área de residencia						
Urbana	4 758,9	4 867,3	4 988,0	5 214,8	5 316,3	5 441,0
Rural	1 796,9	1 795,1	1 823,7	1 780,2	1 746,4	1 696,5
Región natural						
Costa	3 527,1	3 568,5	3 679,5	3 811,6	3 837,3	3 943,3
Sierra	2 283,7	2 356,8	2 381,7	2 405,2	2 429,4	2 389,8
Selva	745,0	737,1	750,5	778,3	796,0	804,4
Departamento						
Amazonas	88,1	85,6	88,8	94,2	94,9	88,1
Áncash	255,4	264,4	256,8	259,8	260,8	263,5
Apurímac	107,8	110,9	104,4	109,5	109,0	111,7
Arequipa	287,9	272,9	276,8	293,6	300,3	295,7
Ayacucho	145,8	150,8	146,5	152,5	153,2	146,3
Cajamarca	369,7	386,0	385,8	372,7	366,2	330,1
Prov. Const.Callao	199,4	198,6	212,8	225,4	225,8	225,9
Cusco	305,7	325,8	344,0	334,5	351,2	350,5
Huancavelica	111,9	116,6	117,3	114,1	121,6	122,9
Huánuco	183,5	185,8	196,0	195,1	195,6	195,2
Ica	152,9	162,5	170,0	171,9	173,4	180,9
Junín	283,4	301,8	297,8	306,2	317,8	316,7
La Libertad	359,3	361,1	392,5	399,5	395,5	418,1
Lambayeque	269,2	271,7	288,4	291,6	288,7	282,7
Lima	2 065,0	2 117,3	2 144,5	2 216,7	2 290,2	2 349,5
Provincia de Lima 1/	1 875,0	1 926,5	1 945,2	2 021,2	2 074,2	2 134,0
Región Lima 2/	189,9	190,8	199,2	195,5	215,9	215,6
Loreto	190,3	177,5	177,0	183,4	183,9	201,5
Madre de Dios	21,7	23,1	23,0	25,2	23,2	26,3
Moquegua	40,0	36,9	39,0	39,6	39,6	42,5
Pasco	51,2	51,6	62,6	63,5	62,7	63,3
Piura	366,5	356,7	371,8	389,2	352,0	360,6
Puno	355,5	359,4	358,5	376,2	377,3	386,0
San Martín	144,5	137,7	144,8	155,3	157,7	148,5
Tacna	68,3	72,1	71,2	75,7	75,1	79,1
Tumbes	46,6	44,3	44,5	48,7	46,8	48,8
Ucayali	86,1	91,2	96,7	101,1	100,4	103,1

Continúa...

CUADRO Nº 1.15

PERÚ: POBLACIÓN ECONÓMICAMENTE ACTIVA FEMENINA, SEGÚN ÁMBITO GEOGRÁFICO, 2007 - 2019

(Miles de personas)

Conclusión.

Ámbito geográfico	2013	2014	2015	2016	2017	2018	2019	Tasa de **crecimiento** promedio anual (%) 2007 - 2019	**Variación porcentual** (%) 2019/2018
Total	7 224,9	7 204,7	7 210,1	7 439,6	7 636,7	7 766,9	7 938,9	1,6	2,2
Área de residencia									
Urbana	5 538,6	5 545,9	5 568,5	5 834,3	6 034,6	6 171,6	6 339,1	2,4	2,7
Rural	1 686,3	1 658,7	1 641,6	1 605,3	1 602,1	1 595,3	1 599,8	-1,0	0,3
Región natural									
Costa	3 941,9	3 933,8	3 920,3	4 128,2	4 280,4	4 364,2	4 457,8	2,0	2,2
Sierra	2 477,3	2 460,5	2 480,5	2 477,1	2 491,0	2 535,5	2 588,3	1,0	2,1
Selva	805,7	810,4	809,3	834,3	865,2	867,2	892,8	1,5	3,0
Departamento									
Amazonas	92,8	90,4	93,9	95,6	101,1	101,0	106,2	1,6	5,1
Áncash	266,1	282,1	276,1	278,2	272,1	274,2	289,1	1,0	5,4
Apurímac	118,2	118,9	126,7	121,1	117,5	123,7	125,0	1,2	1,0
Arequipa	316,5	313,8	310,8	306,7	312,5	331,5	336,0	1,3	1,3
Ayacucho	162,3	160,3	157,5	163,6	165,8	168,6	172,4	1,4	2,3
Cajamarca	358,3	357,0	363,2	383,5	405,5	397,1	405,4	0,8	2,1
Prov. Const.Callao	229,0	228,5	222,3	243,1	242,0	241,9	249,9	1,9	3,3
Cusco	355,6	354,3	363,1	358,8	365,3	347,5	365,5	1,5	5,2
Huancavelica	124,6	128,2	124,3	125,7	132,7	130,3	133,3	1,5	2,4
Huánuco	198,4	200,5	207,4	200,1	203,4	207,6	203,8	0,9	-1,8
Ica	183,4	178,8	163,8	179,9	180,0	182,7	197,6	2,2	8,2
Junín	314,2	311,6	322,8	333,3	320,8	339,8	343,7	1,6	1,2
La Libertad	411,1	415,3	411,9	430,1	433,8	455,9	480,6	2,5	5,4
Lambayeque	294,9	281,3	276,6	296,5	291,8	302,8	301,1	0,9	-0,5
Lima	2 301,9	2 305,4	2 331,2	2 435,5	2 569,7	2 595,7	2 604,4	2,0	0,3
Provincia de Lima 1/	2 100,9	2 108,2	2 133,7	2 215,2	2 350,1	2 369,3	2 377,9	2,0	0,4
Región Lima 2/	201,1	197,2	197,6	220,2	219,6	226,4	226,6	1,5	0,1
Loreto	206,7	196,6	198,1	196,4	205,7	203,8	208,2	0,8	2,2
Madre de Dios	26,7	26,8	26,7	26,0	28,8	30,5	29,7	2,7	-2,6
Moquegua	42,6	41,3	41,4	42,8	42,8	42,6	44,8	0,9	5,1
Pasco	64,7	60,6	63,2	66,6	66,5	70,6	65,4	2,1	-7,4
Piura	376,3	368,5	365,3	370,0	384,4	412,7	442,1	1,6	7,1
Puno	392,6	396,8	387,6	387,2	373,7	389,3	398,5	1,0	2,4
San Martín	154,2	153,1	146,9	158,0	175,8	167,6	183,9	2,0	9,8
Tacna	79,4	80,3	76,9	82,4	84,5	83,1	85,1	1,8	2,3
Tumbes	49,0	46,4	46,7	49,2	51,9	53,8	54,4	1,3	1,0
Ucayali	105,5	108,0	105,6	109,3	108,5	112,4	112,6	2,3	0,2

1/ Comprende los 43 distritos que conforman la provincia de Lima.

2/ Comprende las provincias de: Barranca, Cajatambo, Canta, Cañete, Huaral, Huarochirí, Huaura, Oyón y Yauyos.

Fuente: Instituto Nacional de Estadística e Informática-Encuesta Nacional de Hogares.

CUADRO Nº 1.16
PERÚ: POBLACIÓN ECONÓMICAMENTE ACTIVA, SEGÚN GRUPOS DE EDAD, ÁREA DE RESIDENCIA Y REGIÓN NATURAL, 2007 - 2019
(Miles de personas)

Grupos de edad / **Área de residencia /Región natural**	2007	2008	2009	2010	2011	2012
Total	14 907,2	15 156,8	15 451,3	15 738,1	15 948,8	16 143,1
14 a 24 años	3 538,6	3 608,6	3 593,3	3 591,7	3 542,9	3 533,1
25 a 59 años	10 110,2	10 213,8	10 496,7	10 716,8	10 920,6	11 091,1
60 a 64 años	559,5	569,9	589,8	625,5	669,9	668,1
65 y más años	699,0	764,5	771,6	804,1	815,5	850,8
Área de residencia						
Urbana	10 688,0	10 961,3	11 241,7	11 591,1	11 852,8	12 115,1
14 a 24 años	2 383,8	2 464,0	2 461,1	2 500,8	2 499,9	2 508,7
25 a 59 años	7 560,3	7 669,8	7 938,9	8 185,0	8 392,7	8 604,7
60 a 64 años	373,3	397,3	411,9	446,1	483,5	487,4
65 y más años	370,7	430,2	429,8	459,3	476,7	514,3
Rural	4 219,2	4 195,6	4 209,7	4 147,0	4 096,0	4 028,0
14 a 24 años	1 154,8	1 144,6	1 132,2	1 090,9	1 043,0	1 024,4
25 a 59 años	2 549,9	2 544,0	2 557,8	2 531,9	2 527,9	2 486,4
60 a 64 años	186,2	172,7	177,9	179,4	186,3	180,6
65 y más años	328,3	334,3	341,8	344,8	338,7	336,5
Región natural						
Costa	8 013,1	8 140,1	8 339,8	8 550,6	8 639,1	8 854,0
14 a 24 años	1 765,6	1 806,1	1 822,0	1 835,1	1 807,1	1 841,4
25 a 59 años	5 671,6	5 703,1	5 872,3	6 047,1	6 126,6	6 258,0
60 a 64 años	290,0	303,5	310,0	325,4	357,6	369,1
65 y más años	285,9	327,4	335,6	343,0	347,8	385,5
Sierra	4 960,3	5 074,0	5 147,1	5 178,5	5 255,9	5 214,8
14 a 24 años	1 268,3	1 315,6	1 289,8	1 265,0	1 257,5	1 204,9
25 a 59 años	3 143,8	3 192,2	3 287,4	3 314,5	3 386,2	3 410,3
60 a 64 años	207,7	208,4	213,9	222,3	233,8	227,1
65 y más años	340,5	357,8	356,0	376,7	378,4	372,5
Selva	1 933,8	1 942,7	1 964,5	2 009,0	2 053,8	2 074,3
14 a 24 años	504,6	486,9	481,6	491,6	478,3	486,8
25 a 59 años	1 294,8	1 318,5	1 337,0	1 355,2	1 407,8	1 422,8
60 a 64 años	61,8	58,0	65,9	77,8	78,4	71,9
65 y más años	72,5	79,3	80,0	84,3	89,3	92,8

Continúa...

CUADRO Nº 1.16
PERÚ: POBLACIÓN ECONÓMICAMENTE ACTIVA, SEGÚN GRUPOS DE EDAD, ÁREA DE RESIDENICA Y REGIÓN NATURAL, 2007 - 2019
(Miles de personas)

Conclusión.

Grupos de edad / **Área de residencia/** Región natural	2013	2014	2015	2016	2017	2018	2019	Tasa de **crecimiento** promedio anual (%) 2007 - 2019	**Variación porcentual** (%) 2019/2018
Total	16 326,5	16 396,4	16 498,4	16 903,7	17 215,7	17 462,8	17 830,5	1,5	2,1
14 a 24 años	3 458,4	3 376,7	3 209,4	3 213,5	3 218,4	3 177,7	3 203,9	-0,8	0,8
25 a 59 años	11 298,3	11 377,5	11 549,6	11 911,0	12 146,6	12 318,4	12 524,5	1,8	1,7
60 a 64 años	722,8	768,8	799,2	829,9	864,2	916,4	989,7	4,9	8,0
65 y más años	846,9	873,4	940,2	949,3	986,5	1 050,3	1 112,4	3,9	5,9
Área de residencia									
Urbana	12 345,2	12 436,4	12 584,1	13 066,1	13 396,5	13 663,7	14 031,5	2,3	2,7
14 a 24 años	2 493,3	2 427,2	2 309,1	2 377,4	2 398,7	2 374,4	2 411,2	0,1	1,6
25 a 59 años	8 804,3	8 893,9	9 065,4	9 451,8	9 683,5	9 868,3	10 079,4	2,4	2,1
60 a 64 años	536,6	574,6	606,6	628,6	666,0	719,6	782,3	6,4	8,7
65 y más años	511,0	540,6	603,0	608,2	648,3	701,4	758,8	6,2	8,2
Rural	3 981,3	3 960,0	3 914,3	3 837,6	3 819,2	3 799,1	3 798,9	-0,9	0,0
14 a 24 años	965,0	949,5	900,3	836,2	819,8	803,3	792,7	-3,1	-1,3
25 a 59 años	2 494,1	2 483,5	2 484,2	2 459,2	2 463,1	2 450,1	2 445,2	-0,3	-0,2
60 a 64 años	186,2	194,2	192,7	201,2	198,1	196,8	207,5	0,9	5,4
65 y más años	336,0	332,8	337,2	341,0	338,2	348,9	353,6	0,6	1,4
Región natural									
Costa	8 889,0	8 888,9	8 984,1	9 331,7	9 537,9	9 694,1	9 927,3	1,8	2,4
14 a 24 años	1 765,2	1 693,4	1 646,6	1 717,8	1 722,4	1 689,4	1 724,4	-0,2	2,1
25 a 59 años	6 325,3	6 383,3	6 454,4	6 723,1	6 873,4	6 989,1	7 086,5	1,9	1,4
60 a 64 años	417,9	424,4	446,6	454,8	479,0	516,0	564,6	5,7	9,4
65 y más años	380,6	387,9	436,4	436,0	463,2	499,6	551,8	5,6	10,4
Sierra	5 346,4	5 388,2	5 423,0	5 420,8	5 486,6	5 552,7	5 646,3	1,1	1,7
14 a 24 años	1 239,5	1 204,8	1 134,7	1 062,8	1 061,0	1 050,4	1 053,2	-1,5	0,3
25 a 59 años	3 502,4	3 525,2	3 605,5	3 664,5	3 728,3	3 783,8	3 833,3	1,7	1,3
60 a 64 años	231,7	266,3	273,4	282,9	281,4	286,8	314,0	3,5	9,5
65 y más años	372,7	391,9	409,4	410,6	415,9	431,7	445,7	2,3	3,3
Selva	2 091,1	2 119,2	2 091,3	2 151,2	2 191,2	2 215,9	2 256,9	1,3	1,9
14 a 24 años	453,6	478,5	428,0	432,9	435,1	437,9	426,3	-1,4	-2,6
25 a 59 años	1 470,6	1 469,0	1 489,6	1 523,4	1 544,9	1 545,5	1 604,7	1,8	3,8
60 a 64 años	73,2	78,1	79,2	92,2	103,7	113,6	111,0	5,0	-2,3
65 y más años	93,7	93,6	94,4	102,7	107,4	119,0	114,9	3,9	-3,5

Fuente: Instituto Nacional de Estadística e Informática-Encuesta Nacional de Hogares.

CUADRO Nº 1.17
PERÚ: POBLACIÓN ECONÓMICAMENTE ACTIVA, SEGÚN GRUPOS DE EDAD Y DEPARTAMENTO, 2007 - 2019
(Porcentaje)

Grupos de edad/ Departamento	2007	2008	2009	2010	2011	2012	2013	2014	2015	2016	2017	2018	2019
Amazonas	100,0	100,0	100,0	100,0	100,0	100,0	100,0	100,0	100,0	100,0	100,0	100,0	100,0
14 a 24 años	27,0	24,6	24,6	23,6	23,2	20,7	19,1	18,4	16,6	16,1	16,3	16,9	18,1
25 a 59 años	63,7	67,7	66,1	67,1	67,2	69,7	71,6	72,6	73,8	73,1	73,4	72,5	70,2
60 a 64 años	4,3	2,7	3,7	3,9	4,0	4,1	4,0	3,7	3,9	4,6	4,2	4,8	5,3
65 y más años	5,0	5,1	5,5	5,4	5,6	5,6	5,3	5,4	5,6	6,2	6,2	5,9	6,4
Áncash	100,0	100,0	100,0	100,0	100,0	100,0	100,0	100,0	100,0	100,0	100,0	100,0	100,0
14 a 24 años	23,7	24,5	24,3	24,4	22,3	21,5	21,2	20,6	20,1	19,5	19,7	19,2	18,6
25 a 59 años	65,2	64,3	64,8	64,5	66,3	67,5	68,0	66,6	67,4	68,9	67,3	68,4	68,8
60 a 64 años	3,8	4,0	4,1	4,2	4,6	4,1	4,1	5,1	5,2	4,4	5,4	4,6	4,9
65 y más años	7,4	7,3	6,8	6,9	6,7	6,8	6,7	7,6	7,3	7,2	7,5	7,7	7,7
Apurímac	100,0	100,0	100,0	100,0	100,0	100,0	100,0	100,0	100,0	100,0	100,0	100,0	100,0
14 a 24 años	24,0	24,9	23,1	23,2	23,3	21,7	21,6	18,8	19,1	17,7	17,8	16,8	18,9
25 a 59 años	64,0	64,2	66,0	64,1	64,2	66,4	66,0	68,4	68,3	70,4	70,1	70,6	69,2
60 a 64 años	4,7	4,1	4,9	5,0	4,7	4,5	4,4	4,9	4,4	4,2	3,9	4,6	4,3
65 y más años	7,3	6,8	6,0	7,6	7,9	7,4	8,0	7,8	8,1	7,6	8,2	8,1	7,6
Arequipa	100,0	100,0	100,0	100,0	100,0	100,0	100,0	100,0	100,0	100,0	100,0	100,0	100,0
14 a 24 años	20,9	19,6	19,4	18,7	18,9	18,9	19,3	19,0	16,8	16,6	16,0	15,5	14,6
25 a 59 años	70,7	71,7	71,4	72,8	71,2	72,4	71,4	70,5	71,9	71,8	72,8	73,5	73,5
60 a 64 años	3,8	3,8	4,3	3,8	4,9	4,2	4,6	5,1	5,0	5,7	5,0	4,9	5,5
65 y más años	4,6	4,8	4,8	4,7	5,0	4,5	4,7	5,5	6,2	5,9	6,2	6,1	6,4
Ayacucho	100,0	100,0	100,0	100,0	100,0	100,0	100,0	100,0	100,0	100,0	100,0	100,0	100,0
14 a 24 años	27,7	28,6	26,1	25,5	26,7	24,3	25,0	26,0	23,3	21,2	22,0	21,5	19,9
25 a 59 años	61,5	60,1	62,9	63,1	62,6	65,0	64,2	63,2	65,6	67,3	66,6	66,8	68,1
60 a 64 años	3,9	4,2	4,3	4,3	4,0	4,1	4,3	4,6	4,7	4,7	4,8	4,8	5,4
65 y más años	6,9	7,1	6,8	7,2	6,7	6,5	6,5	6,3	6,3	6,8	6,5	6,8	6,6
Cajamarca	100,0	100,0	100,0	100,0	100,0	100,0	100,0	100,0	100,0	100,0	100,0	100,0	100,0
14 a 24 años	28,0	27,8	27,5	24,0	23,3	22,4	23,2	21,5	20,7	19,5	20,4	19,5	17,5
25 a 59 años	62,6	62,1	63,5	65,5	66,1	67,2	66,8	67,7	68,3	68,9	68,0	67,6	69,9
60 a 64 años	3,5	3,8	3,2	4,2	4,2	4,4	3,8	4,3	4,6	4,9	4,8	5,4	5,6
65 y más años	5,8	6,3	5,8	6,3	6,3	6,1	6,1	6,5	6,4	6,6	6,9	7,5	7,0
Prov. Const.Callao	100,0	100,0	100,0	100,0	100,0	100,0	100,0	100,0	100,0	100,0	100,0	100,0	100,0
14 a 24 años	21,5	20,4	19,3	18,4	18,2	17,7	18,2	17,1	17,3	17,0	18,2	16,6	16,4
25 a 59 años	72,5	73,0	74,0	74,2	73,4	74,0	73,2	74,8	74,0	73,7	71,5	73,0	73,1
60 a 64 años	3,3	3,6	4,1	4,4	4,7	4,4	5,0	4,9	4,5	5,0	5,7	5,1	5,7
65 y más años	2,7	3,0	2,6	3,1	3,6	3,9	3,6	3,2	4,2	4,3	4,6	5,4	4,9
Cusco	100,0	100,0	100,0	100,0	100,0	100,0	100,0	100,0	100,0	100,0	100,0	100,0	100,0
14 a 24 años	24,7	25,4	25,2	22,7	22,2	21,9	21,2	20,2	18,6	16,7	16,0	15,3	15,5
25 a 59 años	66,0	64,1	64,3	67,0	66,2	67,4	67,4	67,6	68,5	70,0	69,7	70,2	70,3
60 a 64 años	3,7	3,9	4,1	3,5	4,7	3,9	4,0	4,9	5,4	5,3	6,0	6,2	6,1
65 y más años	5,6	6,5	6,4	6,8	6,9	6,8	7,4	7,4	7,5	7,9	8,3	8,3	8,1
Huancavelica	100,0	100,0	100,0	100,0	100,0	100,0	100,0	100,0	100,0	100,0	100,0	100,0	100,0
14 a 24 años	29,5	29,3	29,7	28,9	30,9	31,1	29,3	29,2	26,9	25,7	26,3	25,8	25,2
25 a 59 años	59,0	60,2	59,1	60,0	59,3	58,2	60,0	60,3	61,9	63,5	62,7	63,3	63,0
60 a 64 años	4,1	3,7	4,3	4,3	3,4	4,1	4,1	3,9	4,6	3,8	4,3	3,9	5,1
65 y más años	7,3	6,9	6,9	6,9	6,4	6,6	6,6	6,5	6,6	6,9	6,7	6,9	6,7
Huánuco	100,0	100,0	100,0	100,0	100,0	100,0	100,0	100,0	100,0	100,0	100,0	100,0	100,0
14 a 24 años	26,5	25,4	25,6	24,8	23,0	22,5	21,4	21,4	20,5	18,9	18,5	18,6	19,3
25 a 59 años	63,8	64,7	65,2	64,6	66,8	66,9	68,2	67,7	68,4	69,4	69,6	70,1	68,6
60 a 64 años	3,7	3,6	3,4	4,3	4,0	4,2	4,5	4,8	4,4	5,0	5,3	4,6	5,2
65 y más años	6,0	6,3	5,8	6,3	6,1	6,4	5,9	6,1	6,6	6,7	6,6	6,7	6,9
Ica	100,0	100,0	100,0	100,0	100,0	100,0	100,0	100,0	100,0	100,0	100,0	100,0	100,0
14 a 24 años	23,2	22,9	22,5	21,7	22,1	22,4	20,4	20,9	17,8	18,3	16,4	16,4	18,1
25 a 59 años	67,7	68,1	69,6	69,4	68,0	67,6	69,1	69,4	71,2	71,0	72,2	71,4	70,4
60 a 64 años	4,6	3,9	2,9	3,8	4,8	5,0	5,5	4,5	5,4	5,1	5,7	6,5	5,1
65 y más años	4,5	5,0	5,0	5,1	5,1	5,0	5,1	5,2	5,6	5,6	5,7	5,7	6,3
Junín	100,0	100,0	100,0	100,0	100,0	100,0	100,0	100,0	100,0	100,0	100,0	100,0	100,0
14 a 24 años	24,2	26,7	25,4	26,7	25,1	24,6	23,0	24,1	23,3	23,8	21,3	21,4	21,3
25 a 59 años	65,1	63,5	65,2	63,2	65,6	64,8	66,3	64,1	65,3	64,7	67,3	65,9	66,1
60 a 64 años	4,8	3,7	3,7	4,5	3,6	4,4	4,5	5,5	4,7	4,9	5,2	5,5	5,1
65 y más años	5,8	6,0	5,6	5,6	5,8	6,2	6,2	6,3	6,8	6,6	6,2	7,3	7,6

Continúa...

CUADRO Nº 1.17

PERÚ: POBLACIÓN ECONÓMICAMENTE ACTIVA, SEGÚN GRUPOS DE EDAD Y DEPARTAMENTO, 2007 - 2019

(Porcentaje)

Grupos de edad/ Departamento	2007	2008	2009	2010	2011	2012	2013	2014	2015	2016	2017	2018	2019
La Libertad	100,0	100,0	100,0	100,0	100,0	100,0	100,0	100,0	100,0	100,0	100,0	100,0	100,0
14 a 24 años	23,5	25,5	23,6	23,8	23,4	23,5	23,2	22,7	20,8	20,9	20,0	19,6	19,5
25 a 59 años	69,0	65,2	66,3	66,9	68,0	66,5	67,4	67,1	68,0	69,4	69,9	69,7	69,8
60 a 64 años	3,2	3,7	4,5	3,8	3,8	4,7	4,5	5,1	5,4	4,6	4,5	4,9	4,9
65 y más años	4,2	5,6	5,6	5,5	4,9	5,3	4,9	5,1	5,9	5,1	5,6	5,8	5,8
Lambayeque	100,0	100,0	100,0	100,0	100,0	100,0	100,0	100,0	100,0	100,0	100,0	100,0	100,0
14 a 24 años	25,3	25,6	25,1	22,3	21,2	21,6	22,0	20,9	20,2	18,2	18,1	17,0	17,9
25 a 59 años	65,6	65,5	65,4	68,1	68,1	68,6	67,4	68,1	69,0	69,3	69,8	70,6	70,2
60 a 64 años	4,4	3,7	3,9	3,6	4,5	4,0	5,1	5,4	5,0	6,2	6,1	6,1	5,9
65 y más años	4,6	5,2	5,6	5,9	6,1	5,8	5,5	5,6	5,7	6,3	6,0	6,3	6,0
Lima	100,0	100,0	100,0	100,0	100,0	100,0	100,0	100,0	100,0	100,0	100,0	100,0	100,0
14 a 24 años	21,0	21,5	21,2	21,1	20,9	20,7	19,4	18,3	18,0	18,2	17,9	17,4	17,1
25 a 59 años	72,1	71,0	71,5	71,2	71,4	70,9	71,8	72,9	72,3	72,5	72,5	72,4	71,5
60 a 64 años	3,6	3,9	3,5	3,9	4,0	4,2	4,8	4,7	5,0	4,9	5,0	5,3	5,9
65 y más años	3,2	3,6	3,8	3,8	3,7	4,2	4,0	4,1	4,7	4,5	4,6	4,9	5,5
Provicnia de Lima 1/	100,0	100,0	100,0	100,0	100,0	100,0	100,0	100,0	100,0	100,0	100,0	100,0	100,0
14 a 24 años	20,7	21,6	21,2	21,3	20,9	20,7	19,3	18,3	18,0	18,1	17,8	17,3	17,0
25 a 59 años	72,6	71,3	71,9	71,4	71,8	71,3	72,2	73,3	72,7	73,0	73,0	72,9	71,8
60 a 64 años	3,7	3,8	3,4	3,8	4,1	4,1	4,7	4,6	4,8	4,8	4,9	5,3	5,9
65 y más años	3,0	3,3	3,4	3,5	3,3	3,9	3,7	3,8	4,5	4,2	4,3	4,6	5,2
Región Lima 2/	100,0	100,0	100,0	100,0	100,0	100,0	100,0	100,0	100,0	100,0	100,0	100,0	100,0
14 a 24 años	23,1	20,1	21,1	19,6	21,4	21,1	20,4	18,5	17,9	21,4	18,8	18,6	17,5
25 a 59 años	68,1	68,2	67,6	69,6	67,3	67,1	67,2	69,5	68,5	65,6	67,6	68,0	68,8
60 a 64 años	3,6	4,6	4,6	4,4	3,5	4,7	5,6	5,4	7,1	5,6	6,0	5,5	6,0
65 y más años	5,3	7,1	6,8	6,3	7,8	7,1	6,8	6,6	6,5	7,4	7,6	7,9	7,7
Loreto	100,0	100,0	100,0	100,0	100,0	100,0	100,0	100,0	100,0	100,0	100,0	100,0	100,0
14 a 24 años	28,0	25,4	24,3	24,9	23,3	24,6	22,8	21,9	20,5	19,8	19,0	19,6	18,9
25 a 59 años	64,6	67,7	67,6	66,7	68,8	68,2	69,7	70,0	71,5	70,7	70,7	70,1	70,9
60 a 64 años	3,7	3,0	4,3	4,4	3,8	2,9	3,2	3,8	3,7	4,6	5,0	5,0	4,8
65 y más años	3,7	3,8	3,9	4,0	4,1	4,3	4,3	4,3	4,4	4,9	5,2	5,3	5,4
Madre de Dios	100,0	100,0	100,0	100,0	100,0	100,0	100,0	100,0	100,0	100,0	100,0	100,0	100,0
14 a 24 años	23,5	23,4	22,4	20,9	21,7	20,1	19,3	19,3	18,3	17,5	17,1	17,0	14,9
25 a 59 años	71,2	71,3	72,7	73,3	72,6	74,5	75,1	75,5	75,7	76,5	76,1	75,3	77,7
60 a 64 años	2,9	2,7	2,1	2,8	2,8	2,6	2,6	2,3	2,8	2,2	3,1	3,8	3,4
65 y más años	2,5	2,5	2,9	3,0	2,9	2,8	3,0	3,0	3,2	3,8	3,7	4,0	4,0
Moquegua	100,0	100,0	100,0	100,0	100,0	100,0	100,0	100,0	100,0	100,0	100,0	100,0	100,0
14 a 24 años	18,2	14,8	16,0	16,1	15,2	15,5	14,8	14,1	13,3	13,8	12,1	11,9	12,9
25 a 59 años	71,2	74,7	72,8	73,4	73,0	72,6	72,0	72,5	71,9	73,8	74,9	74,1	72,9
60 a 64 años	5,3	4,1	4,7	4,7	5,2	5,4	5,8	6,2	6,7	5,6	5,7	7,4	7,0
65 y más años	5,3	6,3	6,5	5,8	6,6	6,6	7,4	7,2	8,1	6,8	7,2	6,6	7,2
Pasco	100,0	100,0	100,0	100,0	100,0	100,0	100,0	100,0	100,0	100,0	100,0	100,0	100,0
14 a 24 años	25,3	24,8	26,2	25,8	24,1	24,6	25,0	23,6	22,1	21,9	20,2	20,0	18,7
25 a 59 años	66,9	66,5	64,8	65,5	66,4	66,6	66,6	66,5	68,0	68,1	68,4	69,6	70,5
60 a 64 años	3,0	3,5	3,9	3,9	3,9	3,7	3,5	4,6	4,3	3,9	4,7	4,2	4,7
65 y más años	4,8	5,2	5,1	4,9	5,7	5,1	4,9	5,3	5,6	6,1	6,7	6,2	6,1
Piura	100,0	100,0	100,0	100,0	100,0	100,0	100,0	100,0	100,0	100,0	100,0	100,0	100,0
14 a 24 años	26,8	25,5	25,6	25,3	23,4	23,6	23,0	22,6	20,8	20,5	18,9	19,4	19,0
25 a 59 años	64,3	65,2	65,3	65,8	67,2	67,8	68,0	66,9	68,9	69,6	70,8	69,7	69,2
60 a 64 años	3,8	3,7	4,1	3,8	4,2	3,4	3,4	4,8	4,5	4,3	4,5	5,3	5,5
65 y más años	5,1	5,6	5,0	5,1	5,2	5,2	5,6	5,7	5,7	5,6	5,9	5,6	6,2
Puno	100,0	100,0	100,0	100,0	100,0	100,0	100,0	100,0	100,0	100,0	100,0	100,0	100,0
14 a 24 años	26,6	26,1	25,2	26,6	25,6	24,3	25,0	25,2	23,0	21,7	22,0	20,3	21,0
25 a 59 años	60,4	61,0	61,4	59,9	60,3	62,2	62,5	62,0	63,5	64,0	64,8	66,0	64,4
60 a 64 años	4,3	4,4	4,4	4,6	5,0	4,4	4,1	4,2	4,8	5,9	5,5	5,3	6,1
65 y más años	8,8	8,5	8,9	8,9	9,1	9,1	8,4	8,6	8,7	8,3	7,7	8,4	8,6
San Martín	100,0	100,0	100,0	100,0	100,0	100,0	100,0	100,0	100,0	100,0	100,0	100,0	100,0
14 a 24 años	23,0	23,3	21,7	22,6	21,8	21,4	20,9	21,6	18,0	19,1	20,4	18,7	18,6
25 a 59 años	70,9	70,8	71,8	69,3	70,1	70,4	71,4	70,8	73,1	72,3	70,5	70,7	71,4
60 a 64 años	2,8	2,8	2,8	4,0	4,4	4,0	3,7	4,0	4,3	4,2	4,6	5,4	5,1
65 y más años	3,4	3,1	3,7	4,1	3,7	4,1	3,9	3,6	4,6	4,4	4,5	5,2	4,9

Continúa...

CUADRO Nº 1.17

PERÚ: POBLACIÓN ECONÓMICAMENTE ACTIVA, SEGÚN GRUPOS DE EDAD Y DEPARTAMENTO, 2007 - 2019

(Porcentaje)

Conclusión.

Grupos de edad/ Departamento	2007	2008	2009	2010	2011	2012	2013	2014	2015	2016	2017	2018	2019
Tacna	100,0	100,0	100,0	100,0	100,0	100,0	100,0	100,0	100,0	100,0	100,0	100,0	100,0
14 a 24 años	20,7	19,7	18,8	19,4	17,5	17,4	16,3	17,2	16,6	15,5	13,7	14,5	14,9
25 a 59 años	72,0	73,2	73,2	73,9	74,0	74,6	74,2	73,9	74,3	73,4	76,1	75,0	71,9
60 a 64 años	3,4	3,7	4,2	3,5	4,0	3,7	4,8	4,5	5,0	6,4	4,9	5,0	6,3
65 y más años	3,9	3,4	3,8	3,3	4,4	4,3	4,8	4,4	4,1	4,7	5,4	5,5	7,0
Tumbes	100,0	100,0	100,0	100,0	100,0	100,0	100,0	100,0	100,0	100,0	100,0	100,0	100,0
14 a 24 años	25,0	23,1	21,8	22,5	22,1	19,7	17,4	17,2	14,5	15,8	15,4	15,7	14,5
25 a 59 años	68,3	71,1	71,4	71,8	71,1	73,2	74,1	75,4	77,0	75,8	75,9	74,3	74,8
60 a 64 años	2,7	2,2	3,4	2,4	3,0	3,0	4,3	3,7	4,5	4,3	4,6	5,2	5,8
65 y más años	4,0	3,6	3,5	3,3	3,8	4,1	4,2	3,7	3,9	4,1	4,1	4,8	4,8
Ucayali	100,0	100,0	100,0	100,0	100,0	100,0	100,0	100,0	100,0	100,0	100,0	100,0	100,0
14 a 24 años	24,4	24,2	23,4	23,1	22,8	23,1	20,5	22,0	21,0	20,9	19,8	19,7	18,2
25 a 59 años	69,8	69,3	69,6	69,5	69,4	68,9	70,9	69,5	71,0	70,2	71,7	69,8	71,8
60 a 64 años	2,3	2,8	3,1	3,4	3,7	3,9	4,1	3,9	3,9	4,7	4,1	5,2	4,7
65 y más años	3,6	3,7	3,9	4,0	4,1	4,1	4,4	4,6	4,1	4,1	4,4	5,3	5,4

1/ Comprende los 43 distritos que conforman la provincia de Lima.

2/ Comprende las provincias de: Barranca, Cajatambo, Canta, Cañete, Huaral, Huarochirí, Huaura, Oyón y Yauyos.

Fuente: Instituto Nacional de Estadística e Informática-Encuesta Nacional de Hogares.

CUADRO Nº 1.18
PERÚ: POBLACIÓN ECONÓMICAMENTE ACTIVA, SEGÚN NIVEL EDUCATIVO, ÁREA DE RESIDENCIA Y REGIÓN NATURAL, 2007 - 2019
(Miles de personas)

Nivel educativo / Área de residencia/ Región natural	2007	2008	2009	2010	2011	2012
Total	14 907,2	15 156,8	15 451,3	15 738,1	15 948,8	16 143,1
A lo más primaria 1/	4 566,4	4 498,8	4 521,4	4 492,7	4 453,8	4 231,4
Educación secundaria	6 248,1	6 422,7	6 432,0	6 654,8	6 688,9	6 758,3
Superior no universitaria	1 974,1	2 073,4	2 213,8	2 297,4	2 438,2	2 448,5
Superior universitaria	2 118,6	2 161,7	2 283,9	2 289,6	2 366,8	2 704,0
No especificado	0,0	0,3	0,2	3,7	1,0	0,9
Área de residencia						
Urbana	10 688,0	10 961,3	11 241,7	11 591,1	11 852,8	12 115,1
A lo más primaria 1/	2 008,1	1 959,6	2 010,8	2 053,3	2 081,3	1 975,7
Educación secundaria	4 836,1	5 015,8	5 003,5	5 213,2	5 241,0	5 281,9
Superior no universitaria	1 809,5	1 903,4	2 037,4	2 115,7	2 259,1	2 262,0
Superior universitaria	2 034,4	2 082,5	2 190,0	2 205,3	2 270,4	2 595,0
No especificado	0,0	0,0	0,0	3,7	1,0	0,5
Rural	4 219,2	4 195,6	4 209,7	4 147,0	4 096,0	4 028,0
A lo más primaria 1/	2 558,3	2 539,1	2 510,7	2 439,4	2 372,5	2 255,7
Educación secundaria	1 412,1	1 406,9	1 428,5	1 441,6	1 447,9	1 476,4
Superior no universitaria	164,6	170,0	176,5	181,6	179,1	186,5
Superior universitaria	84,2	79,3	93,9	84,3	96,5	109,0
No especificado	0,0	0,3	0,2	0,0	0,0	0,4
Región natural						
Costa	8 013,1	8 140,1	8 339,8	8 550,6	8 639,1	8 854,0
A lo más primaria 1/	1 521,5	1 461,3	1 512,4	1 503,7	1 485,4	1 430,3
Educación secundaria	3 722,2	3 862,8	3 828,4	4 003,0	3 991,0	4 016,7
Superior no universitaria	1 302,0	1 360,6	1 461,1	1 544,9	1 625,4	1 610,9
Superior universitaria	1 467,5	1 455,4	1 537,9	1 495,3	1 537,2	1 796,2
No especificado	0,0	0,0	0,0	3,7	0,0	0,0
Sierra	4 960,3	5 074,0	5 147,1	5 178,5	5 255,9	5 214,8
A lo más primaria 1/	2 195,4	2 220,7	2 193,2	2 195,3	2 142,3	2 029,9
Educación secundaria	1 738,4	1 765,4	1 804,2	1 819,2	1 871,1	1 867,6
Superior no universitaria	495,9	527,7	546,7	539,2	580,0	610,3
Superior universitaria	530,5	560,3	602,9	624,8	662,0	706,2
No especificado	0,0	0,0	0,0	0,0	0,5	0,9
Selva	1 933,8	1 942,7	1 964,5	2 009,0	2 053,8	2 074,3
A lo más primaria 1/	849,4	816,8	815,9	793,7	826,0	771,3
Educación secundaria	787,6	794,5	799,3	832,5	826,8	874,0
Superior no universitaria	176,2	185,1	206,0	213,3	232,8	227,3
Superior universitaria	120,6	146,0	143,1	169,5	167,6	201,6
No especificado	0,0	0,3	0,2	0,0	0,5	0,0

Continúa...

CUADRO Nº 1.18
PERÚ: POBLACIÓN ECONÓMICAMENTE ACTIVA, SEGÚN NIVEL EDUCATIVO, ÁREA DE RESIDENCIA Y REGIÓN NATURAL, 2007 - 2019
(Miles de personas)

Conclusión.

Nivel educativo / Área de residencia/ Región natural	2013	2014	2015	2016	2017	2018	2019	Tasa de **crecimiento** promedio anual (%) 2007 - 2019	**Variación porcentual** (%) 2019/2018
Total	16 326,5	16 396,4	16 498,4	16 903,7	17 215,7	17 462,8	17 830,5	1,5	2,1
A lo más primaria 1/	4 292,7	4 284,2	4 244,7	4 283,8	4 269,6	4 234,3	4 198,5	-0,7	-0,9
Educación secundaria	6 913,9	7 051,6	7 282,1	7 220,1	7 448,0	7 471,4	7 625,6	1,7	2,1
Superior no universitaria	2 404,5	2 333,1	2 278,1	2 517,6	2 535,6	2 644,8	2 779,8	2,9	5,1
Superior universitaria	2 710,1	2 723,3	2 690,8	2 874,7	2 959,9	3 111,5	3 222,5	3,6	3,6
No especificado	5,3	4,2	2,6	7,5	2,7	0,8	4,1	-	-
Área de residencia									
Urbana	12 345,2	12 436,4	12 584,1	13 066,1	13 396,5	13 663,7	14 031,5	2,3	2,7
A lo más primaria 1/	2 057,1	2 062,7	2 104,6	2 188,7	2 204,5	2 216,6	2 214,1	0,8	-0,1
Educación secundaria	5 465,2	5 611,9	5 787,8	5 772,3	5 992,9	5 990,6	6 129,3	2,0	2,3
Superior no universitaria	2 218,2	2 150,1	2 104,3	2 324,1	2 340,7	2 457,8	2 570,6	3,0	4,6
Superior universitaria	2 599,4	2 607,5	2 584,8	2 773,7	2 855,9	2 997,9	3 113,4	3,6	3,9
No especificado	5,3	4,1	2,6	7,4	2,6	0,8	4,1	-	-
Rural	3 981,3	3 960,0	3 914,3	3 837,6	3 819,2	3 799,1	3 798,9	-0,9	0,0
A lo más primaria 1/	2 235,6	2 221,5	2 140,1	2 095,1	2 065,2	2 017,8	1 984,5	-2,1	-1,7
Educación secundaria	1 448,6	1 439,6	1 494,3	1 447,8	1 455,1	1 480,8	1 496,3	0,5	1,1
Superior no universitaria	186,3	183,0	173,8	193,5	194,9	187,0	209,2	2,0	11,9
Superior universitaria	110,7	115,8	106,1	101,0	104,0	113,6	109,1	2,2	-4,0
No especificado	0,0	0,1	0,0	0,2	0,1	0,0	0,0	-	-
Región natural									
Costa	8 889,0	8 888,9	8 984,1	9 331,7	9 537,9	9 694,1	9 927,3	1,8	2,4
A lo más primaria 1/	1 447,4	1 372,1	1 395,8	1 401,4	1 415,4	1 412,3	1 434,6	-0,5	1,6
Educación secundaria	4 104,4	4 185,0	4 319,5	4 284,8	4 423,6	4 420,8	4 491,2	1,6	1,6
Superior no universitaria	1 567,7	1 525,5	1 472,3	1 687,2	1 664,9	1 740,2	1 825,2	2,9	4,9
Superior universitaria	1 764,2	1 802,3	1 793,8	1 951,0	2 031,4	2 119,9	2 172,8	3,3	2,5
No especificado	5,3	4,1	2,6	7,4	2,7	0,8	3,6	-	-
Sierra	5 346,4	5 388,2	5 423,0	5 420,8	5 486,6	5 552,7	5 646,3	1,1	1,7
A lo más primaria 1/	2 047,8	2 108,8	2 066,0	2 058,6	2 018,5	2 012,8	1 979,5	-0,9	-1,7
Educación secundaria	1 946,5	1 978,0	2 070,5	2 023,3	2 119,5	2 096,9	2 154,0	1,8	2,7
Superior no universitaria	596,3	592,6	585,9	606,2	627,7	654,6	697,9	2,9	6,6
Superior universitaria	755,8	708,8	700,6	732,5	720,8	788,4	814,7	3,6	3,3
No especificado	0,0	0,1	0,0	0,2	0,0	0,0	0,2	-	-
Selva	2 091,1	2 119,2	2 091,3	2 151,2	2 191,2	2 215,9	2 256,9	1,3	1,9
A lo más primaria 1/	797,6	803,3	783,0	823,7	835,7	809,2	784,5	-0,7	-3,1
Educación secundaria	862,9	888,6	892,0	912,1	904,9	953,6	980,4	1,8	2,8
Superior no universitaria	240,5	215,1	219,8	224,2	243,0	249,9	256,7	3,2	2,7
Superior universitaria	190,1	212,3	196,5	191,2	207,6	203,2	235,0	5,7	15,6
No especificado	0,0	0,0	0,0	0,0	0,0	0,0	0,3	-	-

1/ Incluye: sin nivel, inicial y primaria. A partir del año 2017 se incluye educación básica especial.

Fuente: Instituto Nacional de Estadística e Informática-Encuesta Nacional de Hogares.

CUADRO Nº 1.19

PERÚ: POBLACIÓN ECONÓMICAMENTE ACTIVA, SEGÚN NIVEL EDUCATIVO Y DEPARTAMENTO, 2007 - 2019

(Porcentaje)

Nivel educativo/ Departamento	2007	2008	2009	2010	2011	2012	2013	2014	2015	2016	2017	2018	2019
Amazonas	100,0	100,0	100,0	100,0	100,0	100,0	100,0	100,0	100,0	100,0	100,0	100,0	100,0
A lo más primaria 1/	55,4	54,5	52,6	51,9	52,6	51,8	51,4	47,5	48,7	47,7	45,8	44,3	41,4
Educación secundaria	31,3	33,7	32,3	35,2	33,7	31,6	29,8	34,8	35,2	33,9	34,8	37,6	39,3
Superior no universitaria	8,4	6,4	9,0	7,3	8,1	8,8	10,7	9,6	7,6	8,1	8,3	9,3	9,3
Superior universitaria	5,0	5,4	6,1	5,6	5,6	7,8	8,1	8,2	8,6	10,4	11,1	8,8	10,0
Áncash	100,0	100,0	100,0	100,0	100,0	100,0	100,0	100,0	100,0	100,0	100,0	100,0	100,0
A lo más primaria 1/	40,8	39,7	38,0	36,7	34,7	31,8	33,7	34,9	32,7	30,6	31,3	31,4	30,0
Educación secundaria	36,8	39,2	37,6	39,7	39,1	40,3	39,4	38,2	42,4	41,8	43,4	43,3	41,7
Superior no universitaria	11,1	10,3	12,6	12,5	12,7	12,7	12,5	12,0	11,1	11,3	11,4	10,5	12,7
Superior universitaria	11,4	10,8	11,8	11,1	13,5	15,2	14,5	14,9	13,8	16,2	13,9	14,8	15,5
No especificado	0,0	0,0	0,0	0,0	0,0	0,0	0,0	0,0	0,0	0,1	0,0	0,0	0,0
Apurímac	100,0	100,0	100,0	100,0	100,0	100,0	100,0	100,0	100,0	100,0	100,0	100,0	100,0
A lo más primaria 1/	49,3	49,2	47,5	46,0	46,5	42,7	42,9	44,6	39,8	39,7	39,8	41,5	34,6
Educación secundaria	37,1	35,7	36,6	37,6	35,9	36,3	37,5	34,6	40,1	42,9	40,3	40,4	41,5
Superior no universitaria	7,0	6,3	8,0	7,2	7,9	8,7	7,3	8,5	9,6	8,5	8,9	9,3	11,0
Superior universitaria	6,6	8,9	7,8	9,2	9,6	12,4	12,3	12,3	10,4	8,8	11,0	8,8	12,9
No especificado	0,0	0,0	0,0	0,0	0,0	0,0	0,0	0,0	0,0	0,1	0,0	0,0	0,0
Arequipa	100,0	100,0	100,0	100,0	100,0	100,0	100,0	100,0	100,0	100,0	100,0	100,0	100,0
A lo más primaria 1/	18,4	16,9	18,4	18,1	19,1	18,1	15,9	17,4	16,5	15,8	15,9	16,5	14,2
Educación secundaria	43,7	41,1	40,2	39,0	42,6	40,7	42,1	41,9	43,4	42,1	42,3	40,4	40,9
Superior no universitaria	15,9	19,7	17,2	19,1	18,0	19,6	19,4	19,7	19,2	20,8	20,4	20,5	20,2
Superior universitaria	21,9	22,2	24,2	23,8	20,3	21,6	22,6	20,9	20,9	20,5	21,4	22,6	24,8
No especificado	0,0	0,0	0,0	0,0	0,1	0,1	0,0	0,0	0,0	0,8	0,0	0,0	0,0
Ayacucho	100,0	100,0	100,0	100,0	100,0	100,0	100,0	100,0	100,0	100,0	100,0	100,0	100,0
A lo más primaria 1/	47,0	46,0	43,3	41,8	42,7	40,8	43,1	39,8	39,0	41,0	36,8	36,2	37,1
Educación secundaria	35,4	36,9	38,3	38,2	37,7	37,9	36,4	40,8	41,6	36,0	40,4	41,7	40,7
Superior no universitaria	8,7	8,1	9,0	9,5	10,3	10,0	9,8	8,1	9,2	11,2	11,2	10,7	11,4
Superior universitaria	8,8	9,0	9,4	10,5	9,4	11,3	10,6	11,3	10,2	11,8	11,6	11,3	10,9
Cajamarca	100,0	100,0	100,0	100,0	100,0	100,0	100,0	100,0	100,0	100,0	100,0	100,0	100,0
A lo más primaria 1/	57,3	57,4	58,4	56,0	56,1	50,6	53,1	52,7	50,7	53,9	52,5	51,0	48,7
Educación secundaria	28,2	28,8	25,7	27,2	25,8	31,2	29,9	30,8	33,6	30,5	33,1	31,0	32,9
Superior no universitaria	9,1	7,4	9,1	8,7	10,9	9,3	8,5	8,8	8,2	7,6	6,8	8,6	7,9
Superior universitaria	5,5	6,4	6,9	8,1	7,1	8,8	8,5	7,7	7,5	8,0	7,6	9,3	10,4
Prov. Const.Callao	100,0	100,0	100,0	100,0	100,0	100,0	100,0	100,0	100,0	100,0	100,0	100,0	100,0
A lo más primaria 1/	12,8	12,9	11,9	12,6	13,5	12,0	11,1	9,6	10,9	9,2	9,6	9,7	8,4
Educación secundaria	51,4	52,8	49,4	50,2	51,4	49,7	50,3	53,6	56,5	51,0	51,3	51,5	51,3
Superior no universitaria	21,0	19,1	21,3	21,6	21,4	20,8	21,9	19,2	17,8	22,8	20,6	22,0	21,1
Superior universitaria	14,7	15,1	17,4	15,5	13,7	17,5	16,7	17,6	14,8	16,6	18,4	16,8	19,1
No especificado	0,0	0,0	0,0	0,1	0,0	0,0	0,0	0,0	0,0	0,4	0,0	0,0	0,1
Cusco	100,0	100,0	100,0	100,0	100,0	100,0	100,0	100,0	100,0	100,0	100,0	100,0	100,0
A lo más primaria 1/	39,8	40,3	39,1	39,8	34,8	33,9	35,2	38,3	38,0	35,3	36,5	35,6	34,9
Educación secundaria	36,9	37,9	38,4	38,1	39,6	37,7	36,9	36,1	37,5	36,7	37,8	38,6	38,3
Superior no universitaria	10,6	10,4	11,3	10,8	10,9	13,6	13,4	11,4	11,3	13,1	12,7	12,3	12,7
Superior universitaria	12,7	11,5	11,2	11,4	14,7	14,8	14,6	14,3	13,3	14,3	13,0	13,5	14,0
No especificado	0,0	0,0	0,0	0,0	0,0	0,0	0,0	0,0	0,0	0,6	0,0	0,0	0,0
Huancavelica	100,0	100,0	100,0	100,0	100,0	100,0	100,0	100,0	100,0	100,0	100,0	100,0	100,0
A lo más primaria 1/	54,6	54,1	51,5	52,3	49,2	47,4	45,4	47,8	43,4	42,8	43,1	40,2	40,3
Educación secundaria	35,1	34,6	36,5	36,0	37,2	40,1	41,6	40,3	42,6	41,0	41,7	42,8	42,3
Superior no universitaria	5,6	6,1	6,6	6,3	7,0	6,3	6,2	6,6	6,5	7,6	9,0	8,6	10,4
Superior universitaria	4,7	5,2	5,4	5,5	6,6	6,2	6,7	5,2	7,5	8,7	6,2	8,4	7,0
Huánuco	100,0	100,0	100,0	100,0	100,0	100,0	100,0	100,0	100,0	100,0	100,0	100,0	100,0
A lo más primaria 1/	53,3	52,3	51,8	51,5	49,1	47,1	46,4	46,8	46,0	46,8	44,2	45,3	42,5
Educación secundaria	32,4	32,0	30,7	28,9	31,6	32,2	32,9	35,4	35,0	33,8	35,4	33,6	36,1
Superior no universitaria	5,2	5,6	7,3	7,5	7,1	7,0	7,3	6,9	6,1	5,7	7,9	7,9	8,3
Superior universitaria	9,1	10,1	10,1	12,0	12,1	13,7	13,3	10,9	12,9	13,7	12,5	13,3	13,1
No especificado	0,0	0,0	0,0	0,0	0,1	0,0	0,0	0,0	0,0	0,0	0,0	0,0	0,0
Ica	100,0	100,0	100,0	100,0	100,0	100,0	100,0	100,0	100,0	100,0	100,0	100,0	100,0
A lo más primaria 1/	18,7	17,3	15,8	16,5	16,2	14,2	14,5	13,1	13,9	12,4	11,4	11,6	11,1
Educación secundaria	46,4	45,7	45,2	46,0	45,4	48,5	46,3	48,1	48,0	48,1	50,3	46,6	46,0
Superior no universitaria	18,6	21,1	19,8	21,3	21,4	18,8	21,0	20,1	19,6	22,3	20,1	22,0	24,2
Superior universitaria	16,4	15,9	19,2	16,3	17,0	18,5	18,1	18,8	18,5	17,3	18,3	19,8	18,7
Junín	100,0	100,0	100,0	100,0	100,0	100,0	100,0	100,0	100,0	100,0	100,0	100,0	100,0
A lo más primaria 1/	35,4	33,2	31,7	31,2	28,5	30,3	28,5	28,3	29,0	29,5	28,5	29,2	27,9
Educación secundaria	39,0	39,7	40,8	42,6	39,7	40,8	42,3	42,8	41,6	41,6	42,3	43,0	41,4
Superior no universitaria	13,2	13,5	14,1	13,5	15,7	13,5	12,7	11,7	13,2	11,7	14,2	12,2	13,8
Superior universitaria	12,4	13,5	13,4	12,7	16,1	15,3	16,5	17,2	16,2	17,2	15,1	15,7	16,9
La Libertad	100,0	100,0	100,0	100,0	100,0	100,0	100,0	100,0	100,0	100,0	100,0	100,0	100,0
A lo más primaria 1/	35,4	35,3	36,2	31,5	34,3	33,6	32,6	31,6	32,7	31,1	30,4	28,0	28,1
Educación secundaria	37,6	39,9	37,3	42,9	40,9	37,6	38,8	39,3	37,7	39,2	39,9	39,8	40,2
Superior no universitaria	12,3	12,8	12,6	12,9	12,9	12,7	12,6	14,6	13,7	13,4	14,4	15,3	14,6
Superior universitaria	14,7	12,0	13,9	12,6	11,9	16,0	16,0	14,5	15,9	16,0	15,3	16,9	17,1
No especificado	0,0	0,0	0,0	0,0	0,0	0,0	0,0	0,0	0,0	0,3	0,0	0,0	0,0
Lambayeque	100,0	100,0	100,0	100,0	100,0	100,0	100,0	100,0	100,0	100,0	100,0	100,0	100,0
A lo más primaria 1/	36,6	33,8	34,2	33,9	32,6	31,4	29,4	27,6	24,8	25,1	25,7	24,8	23,3
Educación secundaria	42,5	44,2	43,9	43,4	45,6	42,7	45,7	45,3	46,6	43,8	44,7	43,6	44,4
Superior no universitaria	10,1	11,7	12,0	12,3	11,0	13,0	13,4	13,9	14,6	15,9	15,5	16,3	16,3
Superior universitaria	10,8	10,3	10,0	10,4	10,8	13,0	11,6	13,1	14,0	15,2	14,1	15,2	16,1

Continúa...

CUADRO Nº 1.19

PERÚ: POBLACIÓN ECONÓMICAMENTE ACTIVA, SEGÚN NIVEL EDUCATIVO Y DEPARTAMENTO, 2007 - 2019

(Porcentaje)

Conclusión.

Nivel educativo/ Departamento	2007	2008	2009	2010	2011	2012	2013	2014	2015	2016	2017	2018	2019
Lima	100,0	100,0	100,0	100,0	100,0	100,0	100,0	100,0	100,0	100,0	100,0	100,0	100,0
A lo más primaria 1/	13,6	13,1	13,3	13,2	12,7	11,7	11,4	10,5	10,7	10,6	10,5	10,0	10,6
Educación secundaria	48,0	48,6	47,2	47,5	46,3	45,9	47,2	48,3	49,4	46,6	47,2	46,3	45,8
Superior no universitaria	16,8	17,4	18,3	18,9	20,3	19,4	18,3	17,4	16,8	18,6	17,6	18,1	18,6
Superior universitaria	21,6	20,9	21,2	20,3	20,7	23,0	23,0	23,6	23,1	24,2	24,7	25,6	24,9
No especificado	0,0	0,0	0,0	0,1	0,0	0,0	0,1	0,1	0,0	0,1	0,0	0,0	0,0
Provincia de Lima 2/	100,0	100,0	100,0	100,0	100,0	100,0	100,0	100,0	100,0	100,0	100,0	100,0	100,0
A lo más primaria 1/	12,0	11,5	11,6	11,8	11,6	10,6	10,3	9,4	9,6	9,4	9,2	8,9	9,5
Educación secundaria	48,1	48,4	47,2	47,8	46,1	45,5	47,1	48,1	48,9	46,0	46,8	45,9	45,3
Superior no universitaria	17,4	18,1	19,2	19,5	21,2	20,1	18,8	17,9	17,3	19,1	18,1	18,6	19,0
Superior universitaria	22,6	21,9	22,1	20,9	21,1	23,8	23,8	24,5	24,2	25,1	25,9	26,6	26,1
No especificado	0,0	0,0	0,0	0,1	0,0	0,0	0,1	0,1	0,1	0,3	0,0	0,0	0,1
Región Lima 3/	100,0	100,0	100,0	100,0	100,0	100,0	100,0	100,0	100,0	100,0	100,0	100,0	100,0
A lo más primaria 1/	28,1	28,0	29,1	26,4	23,7	21,8	22,5	21,0	21,9	21,8	22,3	20,7	21,5
Educación secundaria	47,8	49,7	47,2	45,4	48,0	49,6	48,5	51,1	53,8	51,5	51,3	50,1	50,7
Superior no universitaria	11,5	10,6	11,1	13,2	12,0	12,4	13,4	12,8	11,8	12,6	12,9	13,0	14,6
Superior universitaria	12,6	11,7	12,6	15,0	16,3	16,2	15,6	15,0	12,4	14,0	13,5	16,1	13,2
No especificado	0,0	0,0	0,0	0,0	0,0	0,1	0,0	0,0	0,0	0,1	0,0	0,0	0,0
Loreto	100,0	100,0	100,0	100,0	100,0	100,0	100,0	100,0	100,0	100,0	100,0	100,0	100,0
A lo más primaria 1/	39,3	36,9	37,4	34,5	36,3	32,7	34,5	31,6	33,7	35,0	34,3	32,5	32,2
Educación secundaria	45,7	44,1	43,3	44,6	44,2	46,1	45,6	46,0	44,8	46,0	43,0	45,5	42,5
Superior no universitaria	7,7	10,6	10,7	10,8	10,9	11,0	10,4	11,9	11,2	10,3	12,3	11,7	14,8
Superior universitaria	7,3	8,4	8,6	10,1	8,6	10,2	9,6	10,5	10,3	8,2	10,4	10,3	10,6
No especificado	0,0	0,1	0,0	0,0	0,0	0,0	0,0	0,0	0,0	0,3	0,0	0,0	0,0
Madre de Dios	100,0	100,0	100,0	100,0	100,0	100,0	100,0	100,0	100,0	100,0	100,0	100,0	100,0
A lo más primaria 1/	26,8	25,7	23,5	24,9	24,6	22,2	21,7	23,1	22,2	22,3	23,3	20,4	17,0
Educación secundaria	49,1	47,9	47,7	46,1	47,5	47,4	47,8	47,6	53,8	49,8	48,1	46,6	51,6
Superior no universitaria	12,2	14,3	14,9	15,2	15,0	14,2	14,9	13,5	11,7	14,7	16,9	16,5	16,7
Superior universitaria	11,9	12,1	14,0	13,7	13,0	16,2	15,6	15,8	12,2	12,1	11,7	16,6	14,7
No especificado	0,0	0,0	0,0	0,0	0,0	0,0	0,0	0,0	0,0	1,0	0,0	0,0	0,0
Moquegua	100,0	100,0	100,0	100,0	100,0	100,0	100,0	100,0	100,0	100,0	100,0	100,0	100,0
A lo más primaria 1/	24,3	22,9	20,5	22,5	22,6	19,8	22,8	21,2	22,4	18,6	18,8	19,4	18,0
Educación secundaria	44,3	43,5	42,8	40,1	40,9	38,8	39,1	39,9	39,0	39,3	39,8	36,5	35,2
Superior no universitaria	19,0	19,2	19,3	21,0	20,4	21,1	20,2	20,2	19,8	21,1	21,3	23,5	24,4
Superior universitaria	12,3	14,4	17,5	16,4	16,0	20,3	17,9	18,8	18,8	20,7	20,2	20,6	22,3
No especificado	0,0	0,0	0,0	0,0	0,0	0,0	0,0	0,0	0,0	0,3	0,0	0,0	0,0
Pasco	100,0	100,0	100,0	100,0	100,0	100,0	100,0	100,0	100,0	100,0	100,0	100,0	100,0
A lo más primaria 1/	35,5	36,4	34,9	33,7	32,7	32,7	30,6	32,4	30,1	30,9	29,9	28,8	26,1
Educación secundaria	39,4	39,4	39,5	40,1	40,8	38,7	40,5	42,8	43,4	41,1	44,1	43,3	47,2
Superior no universitaria	9,8	10,1	10,7	11,1	10,2	11,5	11,8	11,2	12,0	11,8	12,0	13,0	13,5
Superior universitaria	15,3	14,1	15,0	15,2	16,3	17,1	17,2	13,7	14,4	16,2	13,9	14,9	13,2
Piura	100,0	100,0	100,0	100,0	100,0	100,0	100,0	100,0	100,0	100,0	100,0	100,0	100,0
A lo más primaria 1/	39,9	37,2	36,2	38,5	34,4	34,1	35,0	35,1	36,3	34,9	32,5	33,8	31,5
Educación secundaria	38,0	40,4	40,5	38,7	40,9	40,1	39,2	39,7	41,2	40,4	40,3	40,0	40,3
Superior no universitaria	13,7	13,9	14,5	14,9	14,6	14,9	15,5	14,7	12,9	14,8	15,5	15,5	15,7
Superior universitaria	8,4	8,4	8,8	7,9	10,0	10,9	10,3	10,4	9,5	9,6	11,7	10,6	12,6
No especificado	0,0	0,0	0,0	0,0	0,0	0,0	0,0	0,0	0,0	0,3	0,0	0,0	0,0
Puno	100,0	100,0	100,0	100,0	100,0	100,0	100,0	100,0	100,0	100,0	100,0	100,0	100,0
A lo más primaria 1/	40,1	40,6	38,2	38,0	37,2	35,2	33,7	34,6	34,2	34,1	31,4	32,2	30,8
Educación secundaria	40,7	37,5	40,9	41,7	41,0	40,2	41,6	39,4	42,5	41,5	43,6	41,0	42,5
Superior no universitaria	9,4	10,6	8,9	7,6	9,4	10,7	9,3	10,9	8,9	9,9	9,4	10,4	11,9
Superior universitaria	9,9	11,4	12,0	12,6	12,5	13,9	15,5	15,1	14,4	13,4	15,5	16,4	14,9
No especificado	0,0	0,0	0,0	0,0	0,0	0,0	0,0	0,0	0,0	1,0	0,0	0,0	0,0
San Martín	100,0	100,0	100,0	100,0	100,0	100,0	100,0	100,0	100,0	100,0	100,0	100,0	100,0
A lo más primaria 1/	47,0	43,1	43,3	40,4	43,9	37,7	39,5	43,7	43,1	42,0	43,2	39,4	39,2
Educación secundaria	36,7	38,5	38,4	37,3	35,8	38,6	38,1	36,3	36,0	37,9	35,2	38,6	38,8
Superior no universitaria	10,7	11,1	11,7	13,3	12,5	14,8	14,1	10,5	12,5	12,0	12,6	13,5	11,6
Superior universitaria	5,5	7,3	6,6	8,9	7,8	8,9	8,2	9,4	8,4	8,0	9,0	8,4	10,2
No especificado	0,0	0,0	0,0	0,0	0,0	0,0	0,0	0,0	0,0	0,0	0,0	0,0	0,1
Tacna	100,0	100,0	100,0	100,0	100,0	100,0	100,0	100,0	100,0	100,0	100,0	100,0	100,0
A lo más primaria 1/	20,0	18,2	17,6	17,6	21,5	18,6	19,9	19,8	17,3	17,8	20,2	18,2	18,4
Educación secundaria	48,5	45,0	45,5	44,9	44,5	45,6	43,1	47,6	47,2	44,7	45,9	45,4	43,6
Superior no universitaria	13,4	13,7	16,8	15,7	15,1	14,7	15,2	13,8	15,0	14,4	13,8	14,8	16,6
Superior universitaria	18,1	23,0	20,2	21,8	18,9	21,2	21,7	18,7	20,4	22,7	20,1	21,5	21,3
No especificado	0,0	0,0	0,0	0,0	0,0	0,0	0,0	0,1	0,0	0,4	0,0	0,0	0,0
Tumbes	100,0	100,0	100,0	100,0	100,0	100,0	100,0	100,0	100,0	100,0	100,0	100,0	100,0
A lo más primaria 1/	32,9	28,3	26,4	26,5	25,7	23,7	27,8	23,9	23,9	23,5	23,5	22,7	23,1
Educación secundaria	42,4	45,5	46,1	43,9	45,2	44,4	41,7	47,6	45,5	47,2	44,3	48,3	46,1
Superior no universitaria	16,8	16,2	16,5	18,5	18,3	18,4	16,7	16,1	17,6	17,2	19,5	17,5	17,2
Superior universitaria	7,9	10,0	11,0	11,1	10,7	13,5	13,8	12,4	13,1	12,0	12,8	11,4	13,5
No especificado	0,0	0,0	0,0	0,0	0,0	0,0	0,0	0,0	0,0	0,0	0,0	0,1	0,0
Ucayali	100,0	100,0	100,0	100,0	100,0	100,0	100,0	100,0	100,0	100,0	100,0	100,0	100,0
A lo más primaria 1/	31,9	30,7	31,2	30,4	29,2	28,6	28,3	30,0	25,6	26,0	26,2	24,8	25,3
Educación secundaria	48,1	48,1	46,9	49,4	47,3	46,6	47,2	48,6	49,7	50,4	48,9	47,9	50,0
Superior no universitaria	13,5	11,8	12,6	11,5	13,5	13,1	13,9	11,7	14,3	12,9	12,9	14,8	12,1
Superior universitaria	6,5	9,4	9,3	8,7	10,0	11,8	10,5	9,7	10,5	10,8	12,0	12,5	12,6

1/ Incluye: sin nivel, inicial y primaria. A partir del año 2017 se incluye educación básica especial.

2/ Comprende los 43 distritos que conforman la provincia de Lima.

3/ Comprende las provincias de: Barranca, Cajatambo, Canta, Cañete, Huaral, Huarochirí, Huaura, Oyón y Yauyos.

Fuente: Instituto Nacional de Estadística e Informática-Encuesta Nacional de Hogares.

CUADRO Nº 1.20

PERÚ: POBLACIÓN ECONÓMICAMENTE ACTIVA, SEGÚN QUINTIL, ÁREA DE RESIDENCIA Y REGIÓN NATURAL, 2007 - 2019

(Miles de personas)

Quintil/ **Área de residenica/** Región natural	2007	2008	2009	2010	2011	2012	2013	2014	2015	2016	2017	2018	2019
Total	14 903,3	15 158,2	15 448,2	15 735,7	15 949,1	16 142,1	16 328,8	16 396,4	16 498,1	16 903,7	17 215,7	17 462,8	17 830,5
I Quintil	2 676,9	2 695,4	2 761,7	2 792,8	2 814,4	2 843,6	2 902,5	2 923,4	2 936,1	2 972,5	3 020,8	3 114,9	3 150,1
II Quintil	2 813,8	2 869,0	2 953,6	2 986,2	3 014,1	3 059,0	3 067,5	3 073,8	3 127,1	3 150,2	3 217,9	3 267,4	3 342,5
III Quintil	2 903,5	3 020,8	3 063,6	3 169,1	3 212,3	3 227,3	3 275,4	3 284,7	3 225,0	3 392,7	3 450,0	3 498,6	3 543,3
IV Quintil	3 143,5	3 206,4	3 221,7	3 317,8	3 357,3	3 352,4	3 457,3	3 494,3	3 521,9	3 599,9	3 694,3	3 689,5	3 799,8
V Quintil	3 365,5	3 366,6	3 447,7	3 469,9	3 550,9	3 659,9	3 626,1	3 620,3	3 688,1	3 788,4	3 832,8	3 892,3	3 994,8
Área de residencia													
Urbana	10 689,5	10 968,4	11 243,6	11 592,3	11 853,0	12 116,9	12 353,4	12 436,4	12 583,8	13 066,1	13 396,5	13 663,7	14 031,5
I Quintil	1 798,6	1 849,2	1 889,8	1 970,7	2 005,4	2 070,2	2 113,7	2 112,3	2 139,7	2 205,5	2 243,0	2 321,0	2 369,5
II Quintil	1 970,6	2 045,6	2 173,5	2 228,8	2 273,5	2 295,8	2 359,7	2 327,2	2 379,5	2 437,8	2 538,3	2 587,9	2 635,0
III Quintil	2 202,0	2 290,2	2 237,6	2 362,9	2 436,2	2 463,0	2 528,2	2 555,5	2 510,4	2 684,6	2 719,2	2 752,9	2 850,0
IV Quintil	2 291,5	2 321,1	2 404,0	2 441,9	2 490,4	2 540,2	2 600,7	2 701,8	2 736,6	2 824,0	2 917,1	2 960,9	3 040,6
V Quintil	2 426,8	2 462,3	2 538,7	2 588,0	2 647,4	2 747,7	2 751,1	2 739,7	2 817,6	2 914,2	2 978,8	3 040,9	3 136,4
Rural	4 213,8	4 189,8	4 204,6	4 143,5	4 096,1	4 025,3	3 975,4	3 960,0	3 914,3	3 837,6	3 819,2	3 799,1	3 798,9
I Quintil	727,6	715,1	712,4	697,5	705,5	677,0	687,2	674,9	677,7	654,7	654,2	668,6	663,0
II Quintil	786,6	774,0	775,5	766,3	764,9	745,9	742,5	752,5	741,2	723,6	714,4	718,5	726,5
III Quintil	822,7	828,1	843,9	834,2	810,5	800,9	785,0	804,9	775,8	764,9	770,3	753,0	759,5
IV Quintil	872,9	900,3	896,3	869,1	867,4	858,0	835,4	831,6	829,1	810,0	801,9	800,6	796,4
V Quintil	1 003,9	972,5	976,6	976,4	947,8	943,4	925,3	896,0	890,6	884,5	878,4	858,4	853,6
Región natural													
Costa	8 010,5	8 140,5	8 337,3	8 548,4	8 639,1	8 852,6	8 892,7	8 889,0	8 983,8	9 331,7	9 537,9	9 694,1	9 927,3
I Quintil	1 377,8	1 375,6	1 439,4	1 470,5	1 455,7	1 518,6	1 512,7	1 485,7	1 517,6	1 563,6	1 573,7	1 636,3	1 669,2
II Quintil	1 483,1	1 562,5	1 597,9	1 657,6	1 666,8	1 689,8	1 701,9	1 707,9	1 695,8	1 769,5	1 814,1	1 856,9	1 860,8
III Quintil	1 669,8	1 690,8	1 662,7	1 744,2	1 784,9	1 782,7	1 833,2	1 818,3	1 838,5	1 925,9	1 951,4	1 950,2	2 029,8
IV Quintil	1 688,8	1 698,5	1 802,3	1 798,2	1 820,6	1 873,6	1 867,0	1 926,8	1 932,9	2 017,6	2 088,3	2 128,3	2 171,1
V Quintil	1 791,0	1 813,2	1 835,0	1 877,9	1 911,1	1 988,0	1 977,9	1 950,3	1 999,0	2 055,1	2 110,4	2 122,4	2 196,5
Sierra	4 960,3	5 075,1	5 147,1	5 178,4	5 256,2	5 215,3	5 344,6	5 387,4	5 423,0	5 420,8	5 486,6	5 552,7	5 646,3
I Quintil	889,2	908,2	930,9	931,3	944,8	921,5	944,0	959,4	977,4	964,6	978,7	1 007,1	1 003,9
II Quintil	962,9	971,7	999,4	1 009,5	1 020,0	1 028,8	1 030,4	1 059,9	1 049,3	1 049,9	1 053,8	1 081,4	1 114,6
III Quintil	988,4	1 057,6	1 032,5	1 039,9	1 054,5	1 041,9	1 072,4	1 071,0	1 086,9	1 078,3	1 107,0	1 102,5	1 118,7
IV Quintil	1 024,9	1 010,4	1 062,9	1 076,1	1 092,7	1 099,5	1 122,3	1 104,7	1 111,1	1 126,5	1 137,8	1 143,5	1 165,1
V Quintil	1 095,0	1 127,2	1 121,4	1 121,6	1 144,2	1 123,6	1 175,5	1 192,5	1 198,3	1 201,4	1 209,3	1 218,2	1 244,0
Selva	1 932,5	1 942,6	1 963,8	2 009,0	2 053,8	2 074,3	2 091,6	2 120,0	2 091,4	2 151,2	2 191,2	2 215,9	2 256,9
I Quintil	315,8	299,2	311,4	305,2	314,9	330,3	337,8	344,1	332,9	339,8	338,6	354,5	357,3
II Quintil	335,6	349,3	365,0	372,3	378,3	386,7	381,8	371,6	365,5	376,2	399,0	404,5	403,0
III Quintil	377,5	390,5	390,6	401,8	408,1	415,2	403,6	414,0	424,0	422,0	434,9	434,0	453,6
IV Quintil	421,0	428,9	427,0	444,4	455,5	437,9	464,3	466,2	448,5	470,1	480,9	480,3	492,6
V Quintil	482,6	474,7	469,7	485,3	497,1	504,2	504,1	524,0	520,5	543,2	537,8	542,7	550,5

Fuente: Instituto Nacional de Estadística e Informática-Encuesta Nacional de Hogares.

CUADRO Nº 1.21
PERÚ: POBLACIÓN ECONÓMICAMENTE ACTIVA, SEGÚN ESTADO CIVIL O CONYUGAL, ÁREA DE RESIDENCIA Y REGIÓN NATURAL, 2007 - 2019
(Miles de personas)

Estado civil o conyugal/ Área de residencia/ Región natural	2007	2008	2009	2010	2011	2012	2013	2014	2015	2016	2017	2018	2019	Tasa de **crecimiento** promedio anual (%) 2007 - 2019	**Variación porcentual** 2019/2018
Total	14 907,2	15 156,8	15 451,3	15 738,1	15 948,8	16 143,1	16 326,5	16 396,4	16 498,4	16 903,7	17 215,7	17 462,8	17 830,5	1,5	2,1
Conviviente	3 643,0	3 742,0	3 910,6	4 035,6	4 006,4	4 050,4	4 295,9	4 349,3	4 674,8	4 895,8	5 035,1	5 115,5	5 200,5	3,0	1,7
Casado(a)	4 816,3	4 761,4	4 773,0	4 755,8	4 825,2	4 804,0	4 668,6	4 666,1	4 699,8	4 770,5	4 767,8	4 654,6	4 693,1	-0,2	0,8
Viudo(a)	453,8	463,8	447,1	476,8	474,2	482,9	474,0	502,3	464,8	494,7	496,0	515,0	527,7	1,3	2,5
Alguna vez unido /a	1 047,3	1 129,2	1 222,1	1 329,3	1 380,7	1 376,6	1 482,2	1 525,5	1 611,2	1 658,4	1 785,1	1 942,1	1 982,6	5,5	2,1
Soltero(a)	4 946,9	5 060,4	5 098,7	5 140,5	5 262,2	5 429,2	5 405,6	5 353,2	5 047,8	5 084,3	5 131,8	5 235,5	5 426,6	0,8	3,7
Área de residencia															
Urbana	10 688,0	10 961,3	11 241,7	11 591,1	11 852,8	12 115,1	12 345,2	12 436,4	12 584,1	13 066,1	13 396,5	13 663,7	14 031,5	2,3	2,7
Conviviente	2 427,9	2 543,3	2 703,9	2 816,5	2 832,2	2 867,0	3 159,2	3 204,5	3 394,4	3 618,1	3 764,6	3 851,9	3 899,0	4,0	1,2
Casado(a)	3 424,7	3 398,1	3 414,3	3 451,0	3 522,9	3 554,4	3 373,0	3 411,3	3 486,6	3 593,8	3 602,4	3 510,3	3 595,6	0,4	2,4
Viudo(a)	249,4	273,3	253,2	279,2	278,8	288,2	288,8	322,7	294,9	314,9	326,8	345,8	362,0	3,2	4,7
Alguna vez unido /a	880,5	952,9	1 038,0	1 135,0	1 194,6	1 194,1	1 295,3	1 329,0	1 407,0	1 444,4	1 563,4	1 706,9	1 739,7	5,8	1,9
Soltero(a)	3 705,5	3 793,7	3 832,2	3 909,3	4 024,4	4 211,3	4 228,8	4 168,9	4 001,2	4 094,8	4 139,5	4 248,8	4 435,2	1,5	4,4
Rural	4 219,2	4 195,6	4 209,7	4 147,0	4 096,0	4 028,0	3 981,3	3 960,0	3 914,3	3 837,6	3 819,2	3 799,1	3 798,9	-0,9	0,0
Conviviente	1 215,1	1 198,7	1 206,7	1 219,0	1 174,2	1 183,4	1 136,8	1 144,8	1 280,4	1 277,7	1 270,5	1 263,6	1 301,5	0,6	3,0
Casado(a)	1 391,6	1 363,3	1 358,7	1 304,9	1 302,3	1 249,6	1 295,6	1 254,7	1 213,2	1 176,6	1 165,4	1 144,3	1 097,4	-2,0	-4,1
Viudo(a)	204,3	190,5	193,8	197,6	195,5	194,6	185,2	179,7	169,9	179,8	169,3	169,2	165,7	-1,7	-2,1
Alguna vez unido /a	166,8	176,3	184,0	194,3	186,2	182,5	186,9	196,5	204,2	214,0	221,7	235,2	242,9	3,2	3,3
Soltero(a)	1 241,5	1 266,7	1 266,4	1 231,2	1 237,8	1 217,8	1 176,8	1 184,3	1 046,7	989,6	992,3	986,8	991,4	-1,9	0,5
Región natural															
Costa	8 013,1	8 140,1	8 339,8	8 550,6	8 639,1	8 854,0	8 889,0	8 888,9	8 984,1	9 331,7	9 537,9	9 694,1	9 927,3	1,8	2,4
Conviviente	1 755,9	1 812,2	1 920,4	1 996,6	1 961,9	1 995,5	2 184,0	2 182,4	2 286,0	2 446,9	2 532,1	2 587,5	2 599,6	3,3	0,5
Casado(a)	2 583,2	2 544,4	2 550,4	2 560,4	2 572,6	2 575,7	2 431,1	2 449,7	2 468,8	2 561,6	2 574,9	2 461,6	2 510,9	-0,2	2,0
Viudo(a)	177,4	181,2	171,1	191,1	194,1	198,9	191,1	203,2	194,7	206,7	216,3	232,1	237,0	2,4	2,1
Alguna vez unido /a	671,5	733,6	797,5	857,9	902,4	911,4	971,7	1 006,0	1 059,8	1 080,3	1 172,8	1 250,0	1 264,2	5,4	1,1
Soltero(a)	2 825,1	2 868,7	2 900,4	2 944,7	3 008,1	3 172,5	3 111,1	3 047,7	2 974,7	3 036,2	3 041,9	3 162,9	3 315,6	1,3	4,8
Sierra	4 960,3	5 074,0	5 147,1	5 178,5	5 255,9	5 214,8	5 346,4	5 388,2	5 423,0	5 420,8	5 486,6	5 552,7	5 646,3	1,1	1,7
Conviviente	1 159,1	1 182,9	1 231,9	1 257,0	1 236,2	1 260,8	1 295,2	1 328,1	1 499,5	1 524,4	1 568,1	1 579,7	1 618,2	2,8	2,4
Casado(a)	1 766,9	1 753,4	1 764,5	1 729,1	1 776,3	1 740,2	1 739,5	1 748,6	1 777,4	1 758,2	1 729,3	1 723,8	1 729,9	-0,2	0,4
Viudo(a)	227,9	235,2	225,4	232,1	229,7	227,4	229,5	241,9	220,2	227,2	225,5	224,0	223,7	-0,2	-0,1
Alguna vez unido /a	237,9	252,7	269,1	315,6	310,6	290,3	338,6	335,8	358,2	374,9	394,6	458,2	480,7	6,0	4,9
Soltero(a)	1 568,5	1 649,8	1 656,2	1 644,7	1 703,1	1 696,1	1 743,5	1 733,7	1 567,6	1 536,2	1 569,1	1 566,9	1 593,8	0,1	1,7
Selva	1 933,8	1 942,7	1 964,5	2 009,0	2 053,8	2 074,3	2 091,1	2 119,2	2 091,3	2 151,2	2 191,2	2 215,9	2 256,9	1,3	1,9
Conviviente	727,9	747,0	758,3	782,0	808,3	794,1	816,7	838,8	889,2	924,5	934,9	948,3	982,7	2,5	3,6
Casado(a)	466,2	463,6	458,1	466,4	476,3	488,1	498,0	467,8	453,6	450,7	463,6	469,1	452,3	-0,3	-3,6
Viudo(a)	48,5	47,4	50,6	53,6	50,5	56,6	53,4	57,3	49,8	60,8	54,2	58,8	67,0	2,7	13,9
Alguna vez unido /a	137,9	142,8	155,5	155,9	167,7	174,9	172,0	183,6	193,1	203,2	217,7	233,9	237,7	4,6	1,6
Soltero(a)	553,3	542,0	542,0	551,1	551,0	560,6	551,0	571,8	505,5	512,0	520,8	505,7	517,3	-0,6	2,3

Fuente: Instituto Nacional de Estadística e Informática-Encuesta Nacional de Hogares.

CUADRO Nº 1.22

PERÚ: POBLACIÓN ECONÓMICAMENTE ACTIVA, SEGÚN ETNIA, ÁREA DE RESIDENCIA Y REGIÓN NATURAL 2012 -2019

(Miles de personas)

Etnia /Área de residencia/Región natural	2012	2013	2014	2015	2016	2017	2018	2019	Variación porcentual 2019/2018
Total	16 143,1	16 326,5	16 396,4	16 498,4	16 903,7	17 215,7	17 462,8	17 830,5	2,1
Indígena 1/	4 723,3	4 316,4	4 267,8	4 311,4	4 432,7	4 721,9	4 785,2	4 804,7	0,4
Negro/Moreno/zambo/Mulato/Afroperuano	325,7	264,3	337,8	361,1	379,5	1 087,3	1 050,5	1 201,9	14,4
Mestizo	8 742,0	8 927,6	8 899,1	8 881,3	8 050,4	8 531,2	9 294,9	9 486,6	2,1
Otro 2/	1 684,2	1 824,3	1 786,3	1 635,7	1 800,0	1 691,2	1 421,6	1 453,1	-
No sabe	667,9	993,9	1 105,3	1 308,9	2 241,1	1 184,1	910,6	884,3	-
Área de residencia									
Urbana	12 115,1	12 345,2	12 436,4	12 584,1	13 066,1	13 396,5	13 663,7	14 031,5	2,7
Indígena 1/	2 788,8	2 483,3	2 418,6	2 463,2	2 643,2	2 935,4	2 998,3	3 001,4	0,1
Negro/Moreno/zambo/Mulato/Afroperuano	267,9	203,2	269,8	287,4	300,8	735,8	733,6	842,6	14,9
Mestizo	7 385,1	7 643,1	7 677,6	7 735,9	7 006,7	7 485,2	8 146,2	8 352,4	2,5
Otro 2/	1184,8	1241,6	1220,0	1113,4	1258,1	1355,7	1122,0	1159,6	-
No sabe	488,6	774,0	850,4	984,1	1 857,2	884,5	663,6	675,5	-
Rural	4 028,0	3 981,3	3 960,0	3 914,3	3 837,6	3 819,2	3 799,1	3 798,9	0,0
Indígena 1/	1 934,6	1 833,0	1 849,2	1 848,2	1 789,4	1 786,6	1 786,9	1 803,3	0,9
Negro/Moreno/zambo/Mulato/Afroperuano	57,8	61,1	68,0	73,7	78,8	351,5	316,9	359,3	13,4
Mestizo	1 356,9	1 284,5	1 221,6	1 145,3	1 043,6	1 046,0	1 148,7	1 134,2	-1,3
Otro 2/	499,4	582,7	566,3	522,2	541,8	335,4	299,6	293,4	-
No sabe	179,3	219,9	254,9	324,8	383,9	299,6	247,0	208,7	-
Región natural									
Costa	8 854,0	8 889,0	8 888,9	8 984,1	9 331,7	9 537,9	9 694,1	9 927,3	2,4
Indígena 1/	1 308,8	1 015,2	854,4	856,7	1 024,5	1 237,3	1 223,0	1 177,7	-3,7
Negro/Moreno/zambo/Mulato/Afroperuano	264,2	201,7	271,0	290,2	314,4	673,8	676,6	779,2	15,2
Mestizo	5 878,8	6 109,4	6 106,8	6 178,5	5 411,1	5 806,6	6 355,3	6 489,8	2,1
Otro 2/	996,8	968,6	989,1	892,3	962,8	1158,3	956,7	997,6	-
No sabe	405,3	594,0	667,6	766,4	1618,9	662,0	482,5	483,0	-
Sierra	5 214,8	5 346,4	5 388,2	5 423,0	5 420,8	5 486,6	5 552,7	5 646,3	1,7
Indígena 1/	2 911,5	2 845,2	2 924,7	2 968,4	2 901,3	2 991,4	3 086,5	3 139,4	1,7
Negro/Moreno/zambo/Mulato/Afroperuano	39,0	41,7	44,8	49,8	46,0	312,8	295,5	324,0	9,7
Mestizo	1 590,0	1 588,8	1 523,8	1 449,5	1 411,1	1 422,5	1 552,8	1 600,9	3,1
Otro 2/	496,1	607,8	601,4	579,9	629,3	398,6	342,9	337,5	-
No sabe	178,2	262,9	293,5	375,3	433,2	361,3	275,0	244,5	-
Selva	2 074,3	2 091,1	2 119,2	2 091,3	2 151,2	2 191,2	2 215,9	2 256,9	1,9
Indígena 1/	503,1	455,9	488,7	486,3	506,9	493,2	475,7	487,6	2,5
Negro/Moreno/zambo/Mulato/Afroperuano	22,5	20,9	22,0	21,1	19,2	100,6	78,5	98,6	25,7
Mestizo	1 273,1	1 229,4	1 268,5	1 253,2	1 228,3	1 302,2	1 386,8	1 395,9	0,7
Otro 2/	191,3	247,9	195,8	163,4	207,9	134,3	122,0	118,0	-
No sabe	84,3	137,0	144,2	167,3	189,0	160,9	153,0	156,8	-

1/ Incluye: Quechua , Aymara y Nativo o Indígena de la amazonía.

2/ Inlcuye: Blanco y otro.

Fuente: Instituto Nacional de Estadística e Informática-Encuesta Nacional de Hogares.

CUADRO Nº 1.23

PERÚ: POBLACIÓN ECONÓMICAMENTE ACTIVA DE 18 Y MÁS AÑOS DE EDAD POR USO DE ALGÚN SERVICIO DEL SISTEMA FINANCIERO, SEGÚN ÁMBITO GEOGRÁFICO, 2015 - 2019

(Miles de personas)

Ámbito geográfico	2015			2016			2017			2018			2019		
	Total	Si	No	Total	Si	No	Total	Si	No	Total	Si	No	Total	Si	No
Total	15 690,7	6 031,8	9 658,9	16 101,6	6 578,5	9 523,1	16 422,6	6 845,1	9 577,5	16 651,3	7 161,5	9 489,8	17 008,5	7 617,1	9 391,5
Área de residencia															
Urbana	12 159,6	5 234,4	6 925,2	12 628,3	5 762,7	6 865,7	12 957,0	5 999,2	6 957,8	13 207,7	6 272,4	6 935,3	13 564,9	6 689,7	6 875,2
Rural	3 531,1	797,4	2 733,7	3 473,2	815,8	2 657,4	3 465,6	845,9	2 619,7	3 443,6	889,1	2 554,5	3 443,6	927,3	2 516,3
Región natural															
Costa	8 728,5	3 799,2	4 929,3	9 061,0	4 198,2	4 862,8	9 269,7	4 459,2	4 810,5	9 408,2	4 659,1	4 749,1	9 633,8	4 940,9	4 692,9
Sierra	5 018,7	1 613,9	3 404,8	5 038,0	1 698,4	3 339,7	5 113,8	1 697,0	3 416,8	5 173,9	1 768,9	3 405,0	5 266,5	1 876,4	3 390,1
Selva	1 943,5	618,7	1 324,8	2 002,6	681,9	1 320,6	2 039,1	688,9	1 350,3	2 069,2	733,5	1 335,6	2 108,2	799,8	1 308,4
Departamento															
Amazonas	213,8	88,8	125,0	221,9	99,9	122,1	224,6	109,2	115,4	225,8	110,4	115,5	234,4	112,3	122,1
Áncash	583,5	183,3	400,2	590,7	204,0	386,7	597,2	206,0	391,2	599,0	209,9	389,1	612,0	243,4	368,6
Apurímac	245,9	50,5	195,4	242,0	56,5	185,4	243,1	59,6	183,5	247,6	57,0	190,6	248,4	77,5	171,0
Arequipa	672,4	284,0	388,4	674,3	295,6	378,7	692,5	304,5	388,0	708,4	325,0	383,5	715,8	348,5	367,3
Ayacucho	328,3	126,1	202,2	334,7	132,6	202,1	343,4	128,6	214,8	347,9	123,8	224,1	360,3	134,3	226,0
Cajamarca	743,0	203,2	539,8	776,3	221,3	555,1	804,1	228,8	575,3	802,3	236,1	566,2	823,8	270,8	552,9
Prov. Const.Callao	526,4	263,0	263,4	551,6	292,1	259,5	556,3	310,2	246,0	557,8	320,1	237,8	567,5	338,3	229,2
Cusco	717,2	240,7	476,5	719,7	245,8	474,0	737,7	238,4	499,3	716,8	233,9	483,0	732,2	245,6	486,6
Huancavelica	221,7	84,8	137,0	225,4	95,7	129,7	234,5	87,9	146,7	238,9	90,8	148,1	241,7	92,8	149,0
Huánuco	430,4	126,8	303,7	431,3	129,7	301,6	433,1	137,5	295,5	438,1	143,1	295,1	441,8	149,5	292,3
Ica	385,8	177,9	207,9	407,0	183,9	223,1	405,3	190,2	215,1	416,2	205,6	210,7	432,3	229,8	202,5
Junín	672,5	209,1	463,4	676,9	231,2	445,7	669,7	216,1	453,5	690,0	228,1	461,9	713,7	250,0	463,7
La Libertad	908,0	299,1	609,0	922,2	342,2	580,0	960,8	361,0	599,7	984,8	390,1	594,7	1 018,6	435,2	583,3
Lambayeque	607,6	215,1	392,4	624,3	244,6	379,7	629,4	248,4	381,0	649,1	256,9	392,2	658,2	258,8	399,5
Lima	5 060,0	2 367,8	2 692,2	5 264,9	2 617,5	2 647,5	5 406,7	2 798,5	2 608,2	5 441,8	2 898,5	2 543,3	5 551,2	3 049,0	2 502,2
Provincia de Lima 1/	4 588,4	2 217,9	2 370,5	4 783,7	2 457,5	2 326,2	4 913,0	2 631,0	2 282,0	4 952,2	2 713,5	2 238,8	5 053,7	2 846,3	2 207,4
Región Lima 2/	471,6	149,9	321,7	481,2	160,0	321,2	493,7	167,4	326,2	489,6	185,1	304,5	497,4	202,7	294,7
Loreto	472,1	159,0	313,1	476,8	173,8	303,0	484,4	180,8	303,6	490,6	198,2	292,5	493,9	213,7	280,2
Madre de Dios	76,7	21,1	55,6	77,4	24,9	52,5	78,5	24,3	54,2	83,5	25,1	58,4	82,4	27,3	55,2
Moquegua	100,7	48,1	52,6	103,8	47,4	56,3	104,5	46,5	58,0	104,6	52,4	52,2	108,4	56,3	52,0
Pasco	150,2	47,2	102,9	157,6	56,2	101,4	157,9	52,6	105,3	162,2	64,8	97,4	159,8	62,8	97,0
Piura	869,5	292,0	577,5	882,6	311,2	571,4	891,4	346,0	545,4	927,7	378,5	549,2	972,2	388,7	583,5
Puno	739,9	225,1	514,8	734,9	221,3	513,6	741,9	208,0	534,0	775,6	235,9	539,7	780,3	221,2	559,2
San Martín	405,9	119,0	286,9	427,9	144,5	283,5	449,1	163,1	286,1	451,8	165,1	286,7	467,7	196,0	271,7
Tacna	176,6	62,2	114,4	185,2	64,3	120,9	183,5	60,2	123,3	187,2	61,3	126,0	186,8	70,0	116,9
Tumbes	126,7	45,7	81,1	128,9	49,1	79,8	131,9	49,7	82,2	136,3	55,5	80,7	135,5	53,3	82,3
Ucayali	255,6	92,2	163,4	263,2	93,3	169,9	261,0	88,9	172,1	267,2	95,7	171,4	269,6	92,1	177,4

1/ Comprende los 43 distritos que conforman la provincia de Lima.

2/ Comprende las provincias de: Barranca, Cajatambo, Canta, Cañete, Huaral, Huarochirí, Huaura, Oyón y Yauyos.

Fuente: Instituto Nacional de Estadística e Informática-Encuesta Nacional de Hogares.

CUADRO Nº 1.24

PERÚ: POBLACIÓN ECONÓMICAMENTE ACTIVA DE 18 Y MÁS AÑOS DE EDAD POR USO DE ALGÚN SERVICIO DEL SISTEMA FINANCIERO, SEGÚN ÁMBITO GEOGRÁFICO, 2015 - 2019

(Porcentaje)

Ámbito geográfico	2015			2016			2017			2018			2019		
	Total	Si	No	Total	Si	No	Total	Si	No	Total	Si	No	Total	Si	No
Total	100,0	38,4	61,6	100,0	40,9	59,1	100,0	41,7	58,3	100,0	43,0	57,0	100,0	44,8	55,2
Área de residencia															
Urbana	100,0	43,0	57,0	100,0	45,6	54,4	100,0	46,3	53,7	100,0	47,5	52,5	100,0	49,3	50,7
Rural	100,0	22,6	77,4	100,0	23,5	76,5	100,0	24,4	75,6	100,0	25,8	74,2	100,0	26,9	73,1
Región natural															
Costa	100,0	43,5	56,5	100,0	46,3	53,7	100,0	48,1	51,9	100,0	49,5	50,5	100,0	51,3	48,7
Sierra	100,0	32,2	67,8	100,0	33,7	66,3	100,0	33,2	66,8	100,0	34,2	65,8	100,0	35,6	64,4
Selva	100,0	31,8	68,2	100,0	34,1	65,9	100,0	33,8	66,2	100,0	35,5	64,5	100,0	37,9	62,1
Departamento															
Amazonas	100,0	41,5	58,5	100,0	45,0	55,0	100,0	48,6	51,4	100,0	48,9	51,1	100,0	47,9	52,1
Áncash	100,0	31,4	68,6	100,0	34,5	65,5	100,0	34,5	65,5	100,0	35,0	65,0	100,0	39,8	60,2
Apurímac	100,0	20,5	79,5	100,0	23,4	76,6	100,0	24,5	75,5	100,0	23,0	77,0	100,0	31,2	68,8
Arequipa	100,0	42,2	57,8	100,0	43,8	56,2	100,0	44,0	56,0	100,0	45,9	54,1	100,0	48,7	51,3
Ayacucho	100,0	38,4	61,6	100,0	39,6	60,4	100,0	37,5	62,5	100,0	35,6	64,4	100,0	37,3	62,7
Cajamarca	100,0	27,4	72,6	100,0	28,5	71,5	100,0	28,5	71,5	100,0	29,4	70,6	100,0	32,9	67,1
Prov. Const.Callao	100,0	50,0	50,0	100,0	52,9	47,1	100,0	55,8	44,2	100,0	57,4	42,6	100,0	59,6	40,4
Cusco	100,0	33,6	66,4	100,0	34,1	65,9	100,0	32,3	67,7	100,0	32,6	67,4	100,0	33,5	66,5
Huancavelica	100,0	38,2	61,8	100,0	42,5	57,5	100,0	37,5	62,5	100,0	38,0	62,0	100,0	38,4	61,6
Huánuco	100,0	29,5	70,5	100,0	30,1	69,9	100,0	31,8	68,2	100,0	32,7	67,3	100,0	33,8	66,2
Ica	100,0	46,1	53,9	100,0	45,2	54,8	100,0	46,9	53,1	100,0	49,4	50,6	100,0	53,2	46,8
Junín	100,0	31,1	68,9	100,0	34,2	65,8	100,0	32,3	67,7	100,0	33,1	66,9	100,0	35,0	65,0
La Libertad	100,0	32,9	67,1	100,0	37,1	62,9	100,0	37,6	62,4	100,0	39,6	60,4	100,0	42,7	57,3
Lambayeque	100,0	35,4	64,6	100,0	39,2	60,8	100,0	39,5	60,5	100,0	39,6	60,4	100,0	39,3	60,7
Lima	100,0	46,8	53,2	100,0	49,7	50,3	100,0	51,8	48,2	100,0	53,3	46,7	100,0	54,9	45,1
Provincia de Lima 1/	100,0	48,3	51,7	100,0	51,4	48,6	100,0	53,6	46,4	100,0	54,8	45,2	100,0	56,3	43,7
Región Lima 2/	100,0	31,8	68,2	100,0	33,2	66,8	100,0	33,9	66,1	100,0	37,8	62,2	100,0	40,7	59,3
Loreto	100,0	33,7	66,3	100,0	36,5	63,5	100,0	37,3	62,7	100,0	40,4	59,6	100,0	43,3	56,7
Madre de Dios	100,0	27,5	72,5	100,0	32,2	67,8	100,0	30,9	69,1	100,0	30,0	70,0	100,0	33,1	66,9
Moquegua	100,0	47,7	52,3	100,0	45,7	54,3	100,0	44,5	55,5	100,0	50,1	49,9	100,0	52,0	48,0
Pasco	100,0	31,5	68,5	100,0	35,7	64,3	100,0	33,3	66,7	100,0	39,9	60,1	100,0	39,3	60,7
Piura	100,0	33,6	66,4	100,0	35,3	64,7	100,0	38,8	61,2	100,0	40,8	59,2	100,0	40,0	60,0
Puno	100,0	30,4	69,6	100,0	30,1	69,9	100,0	28,0	72,0	100,0	30,4	69,6	100,0	28,3	71,7
San Martín	100,0	29,3	70,7	100,0	33,8	66,2	100,0	36,3	63,7	100,0	36,5	63,5	100,0	41,9	58,1
Tacna	100,0	35,2	64,8	100,0	34,7	65,3	100,0	32,8	67,2	100,0	32,7	67,3	100,0	37,4	62,6
Tumbes	100,0	36,0	64,0	100,0	38,1	61,9	100,0	37,7	62,3	100,0	40,7	59,3	100,0	39,3	60,7
Ucayali	100,0	36,1	63,9	100,0	35,4	64,6	100,0	34,1	65,9	100,0	35,8	64,2	100,0	34,2	65,8

1/ Comprende los 43 distritos que conforman la provincia de Lima.

2/ Comprende las provincias de: Barranca, Cajatambo, Canta, Cañete, Huaral, Huarochirí, Huaura, Oyón y Yauyos.

Fuente: Instituto Nacional de Estadística e Informática-Encuesta Nacional de Hogares.

C. TASA DE ACTIVIDAD SEGÚN PRINCIPALES CARACTERÍSTICAS

CUADRO Nº 1.25
PERÚ: TASA DE ACTIVIDAD, SEGÚN ÁMBITO GEOGRÁFICO, 2007 - 2019
(Porcentaje)

Ámbito geográfico	2007	2008	2009	2010	2011	2012	2013	2014	2015	2016	2017	2018	2019
Total	73,8	73,8	74,0	74,2	73,9	73,6	73,2	72,3	71,6	72,2	72,4	72,3	72,7
Área de residencia													
Urbana	71,0	71,1	71,2	71,7	71,6	71,5	71,2	70,1	69,4	70,5	70,7	70,6	71,1
Rural	82,0	82,1	82,9	82,1	81,6	80,7	80,2	80,3	79,9	78,8	79,0	79,1	79,7
Región natural													
Costa	70,6	70,4	70,7	71,2	70,6	71,0	70,0	68,7	68,2	69,5	69,8	69,7	70,1
Sierra	77,9	78,4	78,7	78,2	78,4	76,7	77,7	77,5	76,9	76,1	76,1	76,2	76,7
Selva	78,0	77,7	77,2	77,8	78,1	77,4	77,1	76,5	74,6	75,5	75,6	75,2	75,4
Departamento													
Amazonas	78,2	77,5	78,7	80,0	80,7	77,8	78,7	77,1	77,2	78,7	79,9	79,1	81,8
Áncash	74,6	76,5	75,0	74,6	74,0	75,1	73,6	75,9	74,8	74,7	74,2	74,1	75,3
Apurímac	78,1	79,7	75,8	78,1	79,8	79,7	81,6	81,9	84,2	81,8	81,4	82,0	82,8
Arequipa	72,8	69,1	70,0	70,4	71,5	69,5	72,4	71,5	69,7	68,5	69,3	70,4	69,8
Ayacucho	78,9	79,7	77,0	77,5	77,6	74,4	77,2	78,6	76,3	76,0	75,9	76,5	75,8
Cajamarca	81,4	83,6	81,8	79,1	78,8	74,0	76,5	75,8	75,8	77,2	80,1	78,6	79,0
Prov. Const.Callao	69,9	69,1	70,0	70,2	70,4	69,7	69,1	69,2	68,3	70,2	69,9	68,8	68,3
Cusco	77,3	80,4	81,7	78,6	80,3	80,8	81,0	79,7	79,7	78,4	79,1	76,3	77,9
Huancavelica	82,3	81,7	82,0	79,9	83,1	83,9	82,8	84,1	81,2	81,6	83,3	83,0	83,7
Huánuco	76,4	77,1	78,0	78,0	77,6	77,3	77,6	77,8	78,3	76,4	75,9	75,7	75,2
Ica	70,3	71,6	72,5	72,4	73,1	73,6	72,9	71,6	67,7	70,1	68,8	69,5	71,9
Junín	74,1	77,0	75,7	76,8	77,0	75,5	74,6	74,9	75,3	76,0	73,1	75,3	76,7
La Libertad	69,9	69,1	73,2	73,6	71,0	72,7	71,0	70,7	69,3	70,0	70,7	71,4	72,8
Lambayeque	72,3	71,7	73,2	72,8	71,2	70,4	70,7	67,8	67,4	68,4	67,3	68,9	68,8
Lima	70,2	70,7	70,3	70,8	70,9	71,1	69,4	67,8	68,1	69,5	70,2	69,4	69,5
Provincia de Lima 1/	69,8	70,5	70,0	70,9	70,6	71,0	69,2	67,6	67,8	69,2	70,0	69,2	69,3
Región Lima 2/	73,9	72,5	73,1	70,3	73,0	72,7	71,4	70,2	71,2	72,3	72,1	71,2	71,4
Loreto	78,1	73,3	73,2	73,0	72,9	74,7	75,6	72,6	71,5	71,2	70,1	70,2	68,8
Madre de Dios	81,3	82,0	82,2	82,5	80,2	81,4	81,6	79,9	80,3	77,4	78,0	79,4	75,3
Moquegua	77,9	72,7	74,4	75,1	74,8	76,4	76,8	74,8	73,0	74,3	73,2	72,2	73,9
Pasco	73,2	70,1	78,8	77,8	77,0	77,5	77,3	74,5	74,8	76,7	75,6	77,7	74,9
Piura	74,2	71,6	73,4	73,0	69,9	70,7	71,3	70,5	69,0	68,9	68,5	70,9	73,2
Puno	82,3	82,1	82,1	83,4	83,3	82,0	82,8	82,9	80,0	78,2	77,3	78,3	77,9
San Martín	77,6	75,7	75,1	77,5	78,2	74,4	74,9	74,0	70,3	73,5	76,8	74,2	76,3
Tacna	72,1	74,7	71,7	73,7	73,2	72,3	71,5	71,3	69,1	71,5	69,6	70,0	69,2
Tumbes	79,4	75,7	74,9	77,0	76,0	75,4	74,9	73,4	71,6	72,7	74,1	74,6	73,3
Ucayali	76,9	78,3	79,3	80,4	80,0	79,6	78,6	79,8	76,9	77,3	75,2	75,7	75,0

1/ Comprende los 43 distritos que conforman la provincia de Lima.

2/ Comprende las provincias de: Barranca, Cajatambo, Canta, Cañete, Huaral, Huarochirí, Huaura, Oyón y Yauyos.

Fuente: Instituto Nacional de Estadística e Informática-Encuesta Nacional de Hogares.

CUADRO Nº 1.26

PERÚ: TASA DE ACTIVIDAD MASCULINA, SEGÚN ÁMBITO GEOGRÁFICO, 2007 - 2019

(Porcentaje)

Ámbito geográfico	2007	2008	2009	2010	2011	2012	2013	2014	2015	2016	2017	2018	2019
Total	83,0	83,0	83,1	82,7	82,7	82,4	81,9	81,4	81,0	81,2	81,0	80,7	81,1
Área de residencia													
Urbana	80,4	80,7	80,8	80,5	80,6	80,4	80,2	79,4	79,1	79,7	79,4	79,2	79,6
Rural	90,0	89,6	89,5	89,2	88,9	88,6	87,6	88,3	87,6	86,5	86,4	86,4	86,7
Región natural													
Costa	80,9	80,9	80,9	80,8	80,4	80,9	79,8	78,7	78,9	79,6	79,1	78,7	79,4
Sierra	84,1	84,4	84,9	83,9	84,3	83,1	83,5	84,1	83,1	82,2	82,6	82,6	82,6
Selva	89,0	88,5	87,6	87,5	88,4	87,3	87,3	87,0	84,8	85,9	85,2	84,8	84,6
Departamento													
Amazonas	87,8	88,3	88,7	87,9	89,2	88,7	87,9	87,0	85,5	87,7	87,1	86,3	88,7
Áncash	82,5	84,6	84,0	83,0	82,1	84,3	81,4	82,5	82,5	82,2	83,3	83,0	82,6
Apurímac	82,7	84,0	81,1	82,8	86,9	85,5	85,6	86,4	86,6	86,2	88,1	86,3	87,6
Arequipa	81,2	78,1	80,1	78,1	80,0	77,9	80,4	80,1	78,2	77,5	78,9	78,1	77,2
Ayacucho	85,2	85,6	83,6	83,0	84,0	82,1	81,7	86,4	84,1	82,0	81,9	83,0	81,0
Cajamarca	88,8	90,7	87,8	85,8	87,1	85,1	85,6	85,0	84,5	84,2	86,7	85,9	85,8
Prov. Const.Callao	81,5	81,4	80,3	78,4	79,9	79,6	78,8	80,2	81,1	80,6	81,5	80,5	78,6
Cusco	83,5	85,9	85,3	82,1	82,8	84,8	85,1	83,8	82,8	81,9	82,9	81,7	82,0
Huancavelica	85,8	82,5	83,9	83,0	85,6	87,3	85,1	86,5	84,3	85,1	85,0	86,8	87,3
Huánuco	84,1	85,5	84,3	85,3	85,2	85,6	85,9	86,5	86,1	85,5	84,2	83,3	84,4
Ica	82,0	81,9	82,0	82,2	84,0	83,3	81,9	82,0	80,1	80,3	78,6	80,0	80,8
Junín	81,7	84,1	83,4	84,8	83,6	81,8	81,4	83,4	82,6	82,6	80,2	81,3	84,0
La Libertad	80,4	79,7	83,8	84,7	81,2	82,2	81,1	80,8	79,6	79,2	81,2	80,6	81,0
Lambayeque	83,7	83,1	83,1	82,6	81,1	81,8	80,6	78,6	79,7	78,2	77,8	79,8	80,6
Lima	79,8	80,5	80,2	80,5	79,7	79,9	78,9	76,9	78,1	79,4	78,5	77,4	78,8
Provincia de Lima 1/	79,3	80,2	79,7	80,4	79,3	79,8	78,4	76,4	77,4	79,1	78,0	77,1	78,6
Región Lima 2/	84,6	83,3	84,7	81,5	83,0	80,5	83,5	81,7	84,5	82,2	82,8	80,3	80,8
Loreto	88,7	84,6	85,6	84,2	84,9	84,3	85,8	84,1	82,5	83,4	79,9	81,6	78,9
Madre de Dios	89,2	88,9	90,7	88,4	90,0	87,8	89,0	87,5	89,9	87,7	85,6	86,8	82,5
Moquegua	85,1	80,9	81,9	83,4	83,5	83,5	84,9	83,7	81,2	82,6	81,4	80,6	81,8
Pasco	86,5	81,1	87,6	85,7	85,7	86,9	86,1	85,1	84,1	85,4	84,0	85,1	84,7
Piura	86,4	83,8	85,9	83,0	83,7	84,8	84,2	84,8	83,0	82,7	80,6	81,9	83,0
Puno	85,2	84,9	86,3	86,2	86,8	83,7	85,0	85,7	83,0	80,6	82,6	82,6	81,1
San Martín	89,1	89,1	86,4	88,2	89,8	86,8	87,0	86,7	82,9	86,2	88,0	86,7	86,7
Tacna	80,2	83,0	79,3	80,6	81,2	77,6	76,9	76,9	76,3	77,8	73,5	76,5	74,5
Tumbes	89,4	86,4	85,6	85,8	87,1	84,9	84,7	85,5	82,8	83,2	83,9	83,8	81,8
Ucayali	87,8	88,4	88,1	88,8	89,9	89,1	87,2	89,6	86,8	86,8	84,6	84,7	84,4

1/ Comprende los 43 distritos que conforman la provincia de Lima.

2/ Comprende las provincias de: Barranca, Cajatambo, Canta, Cañete, Huaral, Huarochirí, Huaura, Oyón y Yauyos.

Fuente: Instituto Nacional de Estadística e Informática-Encuesta Nacional de Hogares.

CUADRO Nº 1.27

PERÚ: TASA DE ACTIVIDAD FEMENINA, SEGÚN ÁMBITO GEOGRÁFICO, 2007 - 2019

(Porcentaje)

Ámbito geográfico	2007	2008	2009	2010	2011	2012	2013	2014	2015	2016	2017	2018	2019
Total	64,7	64,7	65,0	65,7	65,2	64,8	64,5	63,3	62,3	63,3	64,0	64,0	64,5
Área de residencia													
Urbana	62,0	61,9	61,9	63,2	62,9	62,9	62,6	61,2	60,1	61,6	62,4	62,5	62,9
Rural	73,3	73,8	75,6	74,3	73,4	71,9	72,0	71,3	71,1	70,1	70,6	70,9	71,8
Región natural													
Costa	60,8	60,4	61,0	62,0	61,2	61,7	60,6	59,2	58,0	59,9	61,0	61,1	61,3
Sierra	71,7	72,4	72,6	72,4	72,4	70,4	71,9	70,9	70,6	69,9	69,6	69,8	70,8
Selva	65,3	64,8	64,7	66,1	66,0	65,6	64,9	64,0	62,7	63,4	64,5	64,0	64,6
Departamento													
Amazonas	67,2	65,1	67,2	70,9	70,8	65,2	68,1	65,8	67,7	68,4	71,7	71,0	74,0
Áncash	66,7	68,4	65,8	66,0	65,7	65,7	65,7	69,0	67,0	66,9	64,9	64,8	67,8
Apurímac	73,4	75,2	70,4	73,4	72,5	73,7	77,4	77,2	81,6	77,3	74,3	77,6	77,7
Arequipa	64,6	60,3	60,2	62,9	63,3	61,3	64,6	63,1	61,5	59,9	60,1	62,9	62,8
Ayacucho	72,5	73,6	70,2	71,7	70,8	66,5	72,5	70,4	68,1	69,7	69,5	69,7	70,2
Cajamarca	74,1	76,6	75,8	72,5	70,4	62,8	67,4	66,5	67,0	70,1	73,4	71,2	72,1
Prov. Const.Callao	58,4	57,0	59,8	62,1	61,0	59,9	59,6	58,4	55,8	59,9	58,5	57,5	58,3
Cusco	71,0	74,8	78,0	75,0	77,8	76,6	76,8	75,6	76,6	74,8	75,2	70,8	73,6
Huancavelica	78,9	81,0	80,1	76,8	80,7	80,4	80,5	81,7	78,3	78,2	81,6	79,1	80,1
Huánuco	68,4	68,6	71,6	70,5	69,8	68,8	69,0	68,9	70,4	67,0	67,3	67,8	65,8
Ica	58,8	61,3	63,1	62,7	62,2	63,9	63,8	61,3	55,3	59,9	59,1	59,1	63,0
Junín	66,5	69,7	67,8	68,7	70,4	69,2	67,8	66,4	68,0	69,4	66,0	69,2	69,2
La Libertad	59,7	58,9	62,8	62,8	61,0	63,4	61,3	60,8	59,3	60,9	60,4	62,4	64,7
Lambayeque	61,7	61,3	64,1	63,8	62,2	60,0	61,6	58,0	56,2	59,4	57,7	59,0	58,0
Lima	61,3	61,6	61,1	61,9	62,7	63,0	60,5	59,4	58,9	60,4	62,5	62,0	61,0
Provincia de Lima 1/	61,2	61,6	61,0	62,1	62,6	62,8	60,6	59,5	59,0	60,2	62,6	61,9	60,9
Región Lima 2/	62,6	61,5	61,5	59,3	63,6	64,8	59,6	58,5	57,8	62,6	61,6	62,3	62,2
Loreto	66,1	60,6	59,4	60,4	59,4	63,8	64,2	59,8	59,2	57,5	59,1	57,5	57,7
Madre de Dios	69,4	71,7	69,4	73,8	65,5	71,9	70,7	68,6	66,1	62,3	66,7	68,5	64,7
Moquegua	69,3	62,9	65,5	65,4	64,4	68,1	67,2	64,2	63,3	64,6	63,6	62,4	64,7
Pasco	58,2	57,7	68,8	68,7	66,9	66,6	67,1	62,1	63,9	66,6	65,7	68,9	63,2
Piura	62,0	59,4	61,0	63,0	56,1	56,7	58,4	56,4	55,1	55,1	56,5	59,9	63,4
Puno	79,5	79,3	78,1	80,8	79,8	80,4	80,5	80,1	77,1	75,8	72,1	74,0	74,6
San Martín	62,9	58,8	60,8	63,9	63,6	58,7	59,7	58,0	54,6	57,6	62,8	58,8	63,3
Tacna	63,3	65,5	63,5	66,2	64,4	66,6	65,7	65,3	61,4	64,7	65,3	63,1	63,5
Tumbes	67,0	62,4	61,5	66,0	62,3	63,7	62,8	58,5	57,8	59,8	62,1	63,3	63,0
Ucayali	63,6	66,0	68,6	70,2	68,0	68,3	68,2	68,2	65,2	66,0	64,2	65,1	63,9

1/ Comprende los 43 distritos que conforman la provincia de Lima.

2/ Comprende las provincias de: Barranca, Cajatambo, Canta, Cañete, Huaral, Huarochirí, Huaura, Oyón y Yauyos.

Fuente: Instituto Nacional de Estadística e Informática-Encuesta Nacional de Hogares.

CUADRO Nº 1.28

PERÚ: TASA DE ACTIVIDAD, SEGÚN GRUPOS DE EDAD, ÁREA DE RESIDENCIA Y REGIÓN NATURAL, 2007 - 2019

(Porcentaje)

Grupos de edad/ **Área de residencia/** Región natural	2007	2008	2009	2010	2011	2012	2013	2014	2015	2016	2017	2018	2019
Total	73,8	73,8	74,0	74,2	73,9	73,6	73,2	72,3	71,6	72,2	72,4	72,3	72,7
14 a 24 años	58,0	58,7	58,1	57,8	56,8	56,4	55,1	53,7	51,0	51,0	51,0	50,4	50,8
25 a 59 años	86,0	85,4	86,0	86,1	86,3	85,9	86,1	85,0	84,7	85,7	85,9	85,7	85,9
60 a 64 años	72,7	70,4	72,5	74,8	75,2	73,1	72,6	74,8	75,6	76,9	76,1	77,3	78,4
65 y más años	44,5	47,1	46,1	46,5	45,7	46,1	44,4	44,3	46,0	44,8	44,9	46,1	47,1
Área de residencia													
Urbana	71,0	71,1	71,2	71,7	71,6	71,5	71,2	70,1	69,4	70,5	70,7	70,6	71,1
14 a 24 años	54,1	55,1	54,2	54,4	53,7	53,3	52,5	50,6	47,8	48,9	49,1	48,3	48,9
25 a 59 años	84,5	83,8	84,4	84,7	84,9	84,9	85,1	83,8	83,4	84,7	84,9	84,7	84,8
60 a 64 años	66,9	64,8	67,0	70,3	70,6	68,7	68,3	70,9	71,8	73,5	72,9	74,4	75,5
65 y más años	32,8	36,5	34,9	35,8	35,6	36,8	35,1	35,6	38,0	36,7	37,4	38,8	40,1
Rural	82,0	82,1	82,9	82,1	81,6	80,7	80,2	80,3	79,9	78,8	79,0	79,1	79,7
14 a 24 años	68,3	68,6	68,9	67,5	65,7	65,8	63,3	63,5	61,4	58,0	57,8	57,6	57,7
25 a 59 años	91,1	90,7	91,6	90,9	91,0	89,4	89,8	89,7	89,8	89,6	90,2	90,1	90,8
60 a 64 años	88,1	87,7	89,5	88,8	90,3	88,1	88,8	89,6	90,5	89,9	89,4	90,2	91,4
65 y más años	74,5	75,7	77,1	77,5	75,8	74,9	74,4	73,3	73,8	74,0	72,9	74,5	74,9
Región natural													
Costa	70,6	70,4	70,7	71,2	70,6	71,0	70,0	68,7	68,2	69,5	69,8	69,7	70,1
14 a 24 años	54,8	55,4	54,9	54,9	53,7	54,3	51,6	49,0	47,3	49,0	49,2	48,3	49,2
25 a 59 años	83,7	83,0	83,6	84,2	83,8	84,2	84,1	83,0	82,5	84,0	84,3	84,1	84,0
60 a 64 años	66,3	62,7	65,5	68,4	69,1	66,7	67,1	69,3	69,4	71,4	70,5	72,2	73,5
65 y más años	31,4	34,7	34,3	33,9	33,1	35,4	33,4	32,7	35,6	34,0	34,8	35,9	38,1
Sierra	77,9	78,4	78,7	78,2	78,4	76,7	77,7	77,5	76,9	76,1	76,1	76,2	76,7
14 a 24 años	61,4	62,9	62,3	60,9	60,4	57,8	59,8	59,1	56,0	52,9	52,9	52,5	53,0
25 a 59 años	89,6	89,1	90,2	89,6	90,2	88,8	89,4	88,7	88,6	88,8	89,0	88,8	89,2
60 a 64 años	81,1	82,8	82,8	82,8	84,5	84,1	82,1	83,2	86,5	85,7	84,6	85,5	87,0
65 y más años	63,1	65,3	63,4	64,9	64,1	61,8	61,2	63,2	63,5	62,6	61,3	62,7	62,4
Selva	78,0	77,7	77,2	77,8	78,1	77,4	77,1	76,5	74,6	75,5	75,6	75,2	75,4
14 a 24 años	62,3	61,6	60,6	61,7	60,6	61,8	58,2	60,2	54,3	54,6	54,5	54,0	52,4
25 a 59 años	88,0	87,5	87,1	87,0	88,2	86,2	87,4	85,7	85,3	86,2	86,3	85,8	86,9
60 a 64 años	82,1	78,4	80,5	84,8	81,0	79,2	80,6	82,4	81,1	82,8	84,2	83,9	83,5
65 y más años	59,8	61,0	59,5	61,9	61,4	60,6	58,5	56,3	55,1	57,4	57,6	60,5	57,7

Fuente: Instituto Nacional de Estadística e Informática-Encuesta Nacional de Hogares.

CUADRO Nº 1.29

PERÚ: TASA DE ACTIVIDAD, SEGÚN NIVEL EDUCATIVO, ÁREA DE RESIDENCIA Y REGIÓN NATURAL, 2007 - 2019

(Porcentaje)

Nivel educativo / Área de residencia/ Región natural	2007	2008	2009	2010	2011	2012	2013	2014	2015	2016	2017	2018	2019
Total	73,8	73,8	74,0	74,2	73,9	73,6	73,2	72,3	71,6	72,2	72,4	72,3	72,7
A lo más primaria 1/	74,5	74,2	75,1	75,3	74,7	73,2	72,9	72,4	72,2	72,0	72,3	72,3	72,7
Educación secundaria	69,5	69,8	69,8	69,9	69,6	69,2	69,1	68,4	68,0	68,3	68,7	68,2	68,8
Superior no universitaria	82,3	81,5	81,9	82,5	83,3	83,4	82,6	82,0	80,9	81,3	81,3	81,8	81,0
Superior universitaria	79,4	79,2	77,9	77,6	77,0	78,5	77,7	75,9	74,2	76,3	75,8	75,9	76,5
Área de residencia													
Urbana	71,0	71,1	71,2	71,7	71,6	71,5	71,2	70,1	69,4	70,5	70,7	70,6	71,1
A lo más primaria 1/	64,3	63,4	64,6	65,7	65,1	64,1	63,7	63,1	63,3	63,7	64,1	64,2	64,3
Educación secundaria	67,5	68,2	67,8	68,2	68,1	67,3	67,6	66,7	66,3	67,1	67,6	66,9	67,6
Superior no universitaria	82,3	81,2	82,0	82,4	83,2	83,3	82,6	82,0	80,9	81,5	81,3	81,9	80,9
Superior universitaria	79,4	79,2	77,7	77,8	77,1	78,6	77,9	76,1	74,4	76,5	76,1	76,2	76,8
Rural	82,0	82,1	82,9	82,1	81,6	80,7	80,2	80,3	79,9	78,8	79,0	79,1	79,7
A lo más primaria 1/	85,2	85,5	86,4	85,9	85,8	83,6	84,1	83,9	83,8	83,3	83,8	83,9	85,0
Educación secundaria	77,0	76,4	77,7	77,0	75,6	76,6	75,2	75,7	75,4	73,6	73,7	74,1	74,1
Superior no universitaria	82,7	85,6	80,8	83,4	83,9	84,4	82,9	82,1	80,7	78,9	80,5	79,7	82,3
Superior universitaria	79,8	79,2	81,0	72,8	76,2	76,2	72,4	71,7	70,7	71,7	68,3	68,9	69,3
Región natural													
Costa	70,6	70,4	70,7	71,2	70,6	71,0	70,0	68,7	68,2	69,5	69,8	69,7	70,1
A lo más primaria 1/	63,0	61,8	64,0	64,1	62,6	62,3	61,3	60,0	60,6	60,0	61,0	60,6	61,5
Educación secundaria	67,7	67,9	67,9	68,4	67,9	67,5	67,0	65,6	65,8	66,8	67,1	66,4	67,1
Superior no universitaria	82,2	80,7	81,2	81,9	82,4	82,8	81,5	80,8	78,9	80,6	80,7	81,3	79,7
Superior universitaria	79,5	79,8	77,3	77,7	76,0	79,0	77,2	75,4	73,5	75,7	75,7	76,2	76,5
Sierra	77,9	78,4	78,7	78,2	78,4	76,7	77,7	77,5	76,9	76,1	76,1	76,2	76,7
A lo más primaria 1/	82,9	83,6	84,1	84,1	84,0	81,6	82,1	82,1	81,9	81,4	81,1	81,7	81,8
Educación secundaria	71,5	72,4	72,2	71,3	71,6	70,4	72,0	72,2	71,6	70,0	71,2	70,9	71,3
Superior no universitaria	81,5	82,2	82,9	83,6	83,8	84,3	83,5	84,5	84,2	81,9	81,1	81,6	82,9
Superior universitaria	78,1	76,2	78,3	76,4	78,1	75,7	77,8	75,1	74,4	76,2	74,6	74,3	75,8
Selva	78,0	77,7	77,2	77,8	78,1	77,4	77,1	76,5	74,6	75,5	75,6	75,2	75,4
A lo más primaria 1/	79,8	78,3	78,0	78,6	79,5	77,2	77,3	75,6	74,4	75,8	76,3	76,2	76,5
Educación secundaria	74,0	74,0	73,9	74,9	73,8	74,4	73,2	74,0	71,3	71,7	71,5	71,4	71,4
Superior no universitaria	85,4	85,6	84,1	84,3	88,0	85,2	88,3	83,9	85,7	85,3	85,7	85,2	86,0
Superior universitaria	84,0	86,9	82,7	81,3	82,7	83,6	82,3	84,5	80,5	83,8	81,9	79,9	79,6

1/ incluye sin nivel e inicial

Fuente: Instituto Nacional de Estadística e Informática-Encuesta Nacional de Hogares.

CUADRO Nº 1.30

PERÚ: TASA DE ACTIVIDAD, SEGÚN QUINTIL, ÁREA DE RESIDENCIA Y REGIÓN NATURAL, 2007 - 2019

(Porcentaje)

Quintil/ **Área de residencia/** Región natural	2007	2008	2009	2010	2011	2012	2013	2014	2015	2016	2017	2018	2019
Total	73,8	73,8	74,0	74,1	73,9	73,6	73,2	72,3	71,6	72,2	72,4	72,3	72,7
I Quintil	80,4	79,7	79,8	79,2	78,1	76,5	76,7	75,5	74,9	73,7	74,1	74,2	74,0
II Quintil	74,6	74,6	75,5	74,9	74,6	73,9	72,9	72,7	72,0	71,7	71,9	71,8	72,2
III Quintil	72,4	73,3	72,9	73,8	73,7	72,9	72,7	72,3	70,1	72,2	72,0	72,3	72,2
IV Quintil	72,6	72,4	72,3	73,4	72,7	72,1	72,6	71,5	71,7	72,7	73,0	72,3	73,2
V Quintil	70,8	70,8	71,2	70,9	71,6	73,1	71,8	70,5	70,2	71,1	71,3	71,4	72,2
Área de residencia													
Urbana	71,0	71,1	71,2	71,6	71,6	71,5	71,2	70,1	69,4	70,5	70,7	70,6	71,1
I Quintil	70,5	70,4	70,2	70,8	70,5	69,4	69,5	68,6	67,1	67,6	67,6	67,6	67,8
II Quintil	69,9	70,4	71,9	72,4	71,9	70,8	71,3	69,4	68,9	69,1	70,0	70,5	70,2
III Quintil	73,0	73,2	71,2	72,0	72,6	72,1	71,8	71,4	69,6	72,3	72,0	71,4	72,0
IV Quintil	71,2	71,1	71,8	72,7	71,9	72,2	71,6	71,5	71,2	72,5	72,8	72,5	72,9
V Quintil	70,3	70,4	70,7	70,4	70,9	72,4	71,5	69,5	69,7	70,5	70,8	70,8	71,8
Rural	82,0	82,1	82,9	82,2	81,6	80,7	80,2	80,3	79,9	78,8	79,0	79,1	79,7
I Quintil	83,1	82,5	81,9	80,7	81,5	77,7	77,5	76,8	77,2	74,6	76,3	76,8	76,2
II Quintil	83,0	82,4	82,6	82,7	81,9	80,5	80,3	81,1	80,5	78,8	78,1	78,9	79,7
III Quintil	82,7	82,5	83,8	83,0	81,6	81,1	79,7	81,1	80,4	79,1	80,5	78,7	80,1
IV Quintil	80,3	82,1	83,5	81,9	81,6	81,3	80,9	80,8	80,9	80,3	79,0	80,1	81,2
V Quintil	81,5	81,1	82,3	82,4	81,5	82,4	82,2	81,1	80,0	80,5	80,4	80,8	81,0
Región natural													
Costa	70,6	70,4	70,7	71,1	70,6	71,0	70,0	68,7	68,2	69,5	69,8	69,7	70,1
I Quintil	70,3	68,8	70,7	69,9	68,8	68,7	67,6	65,8	65,4	65,7	65,7	66,2	66,3
II Quintil	69,9	71,5	71,1	72,6	71,2	70,7	69,8	69,2	68,0	69,5	69,2	70,0	69,3
III Quintil	73,6	72,1	71,1	72,2	71,4	71,0	71,6	69,8	69,4	71,7	71,4	70,5	71,6
IV Quintil	70,2	69,9	72,0	71,8	71,7	72,7	70,4	70,0	69,2	71,3	72,5	72,0	72,4
V Quintil	69,2	69,7	68,8	69,3	69,6	71,8	70,3	68,2	68,4	68,7	69,5	69,2	70,3
Sierra	77,8	78,4	78,7	78,2	78,4	76,7	77,7	77,5	76,9	76,1	76,1	76,2	76,7
I Quintil	83,3	83,7	83,2	82,9	82,2	79,5	79,2	79,1	79,1	76,9	77,5	77,8	76,8
II Quintil	82,3	81,6	82,5	82,3	81,5	80,0	80,5	80,0	79,5	77,4	78,3	79,0	79,3
III Quintil	78,7	81,2	79,9	79,1	79,5	77,3	77,9	78,6	77,3	77,0	76,7	76,0	77,0
IV Quintil	75,1	73,9	75,7	75,6	76,2	75,6	76,4	75,4	74,7	74,8	74,9	74,8	76,1
V Quintil	72,3	73,7	74,1	73,0	74,1	72,6	75,0	75,0	74,7	74,9	74,0	74,2	74,9
Selva	78,0	77,7	77,2	77,8	78,1	77,4	77,1	76,5	74,6	75,5	75,6	75,2	75,4
I Quintil	78,1	74,8	75,0	74,1	74,3	73,9	73,7	73,9	70,9	71,4	71,0	69,9	70,5
II Quintil	75,0	76,2	77,3	77,8	76,7	76,5	74,6	73,1	70,4	72,4	74,3	73,5	73,0
III Quintil	76,8	77,9	76,1	76,7	77,1	77,1	76,1	74,3	74,7	74,6	73,9	74,7	75,5
IV Quintil	78,4	78,3	77,8	79,1	80,6	77,3	80,2	78,7	76,5	76,0	77,8	76,6	76,7
V Quintil	80,9	80,2	79,0	80,0	80,5	80,7	79,5	80,8	78,8	81,1	79,5	79,8	79,6

Fuente: Instituto Nacional de Estadística e Informática-Encuesta Nacional de Hogares.

CUADRO Nº 1.31

PERÚ: TASA DE ACTIVIDAD, SEGÚN ESTADO CIVIL O CONYUGAL, ÁREA DE RESIDENCIA Y REGIÓN NATURAL, 2007 - 2019

(Porcentaje)

Estado civil o conyugal/ Área de residencia/ Región natural	2007	2008	2009	2010	2011	2012	2013	2014	2015	2016	2017	2018	2019
Total	73,8	73,8	74,0	74,2	73,9	73,6	73,2	72,3	71,6	72,2	72,4	72,3	72,7
Conviviente	81,6	81,7	82,9	83,4	82,3	82,5	83,5	81,5	81,3	82,2	82,6	83,1	83,1
Casado/a	79,3	79,1	78,6	78,7	79,5	78,4	77,4	77,4	77,2	78,0	78,4	77,5	78,2
Viudo/a	54,1	53,9	54,0	55,4	53,8	54,3	51,8	53,3	50,8	51,7	50,1	51,9	51,7
Alguna vez unido/a	81,3	80,1	81,4	82,3	81,9	81,5	82,0	81,1	81,6	80,7	82,7	83,2	82,9
Soltero/a	65,7	66,0	65,7	65,4	65,2	65,2	64,3	63,1	60,8	61,1	60,8	60,5	61,4
Área de residencia													
Urbana	71,0	71,1	71,2	71,7	71,6	71,5	71,2	70,1	69,4	70,5	70,7	70,6	71,1
Conviviente	79,1	79,6	80,8	82,0	80,4	81,2	82,6	79,9	79,6	81,1	81,4	82,0	81,6
Casado/a	75,9	75,7	74,7	75,2	76,4	75,6	73,9	74,0	73,9	75,1	75,7	74,4	75,3
Viudo/a	43,1	44,4	43,2	45,2	43,8	44,8	42,6	45,5	42,7	43,4	42,4	44,9	45,0
Alguna vez unido/a	80,0	79,0	80,1	81,1	81,0	80,6	81,3	80,3	80,6	79,5	81,9	82,3	81,9
Soltero/a	64,0	64,2	63,9	63,7	63,7	63,9	63,3	61,7	59,6	60,7	60,2	60,0	61,0
Rural	82,0	82,1	82,9	82,1	81,6	80,7	80,2	80,3	79,9	78,8	79,0	79,1	79,7
Conviviente	87,1	86,7	88,1	87,1	87,3	85,6	86,3	86,4	86,2	85,8	86,3	86,6	87,9
Casado/a	89,1	89,4	90,3	89,4	89,2	87,9	88,6	88,3	88,5	88,0	88,0	88,7	89,4
Viudo/a	78,8	77,9	80,4	81,5	79,7	78,8	77,7	77,3	75,9	77,8	76,9	76,5	76,3
Alguna vez unido/a	89,1	86,8	89,6	90,6	88,5	87,7	87,8	86,8	89,0	90,1	89,1	89,6	90,3
Soltero/a	71,3	72,2	72,1	71,1	70,4	70,3	67,9	68,6	65,7	62,9	63,2	62,9	63,1
Región natural													
Costa	70,6	70,4	70,7	71,2	70,6	71,0	70,0	68,7	68,2	69,5	69,8	69,7	70,1
Conviviente	78,5	78,2	80,0	81,3	78,9	80,0	81,3	78,7	78,0	80,3	80,5	81,0	80,2
Casado/a	74,3	74,0	73,1	73,8	74,4	73,6	71,8	71,8	71,4	72,8	73,6	72,0	73,0
Viudo/a	40,2	39,9	40,2	42,0	40,9	41,9	38,1	40,1	38,7	39,4	38,3	41,5	41,3
Alguna vez unido/a	79,3	77,5	78,8	79,8	79,6	79,5	80,1	79,5	79,6	77,8	81,2	81,2	80,5
Soltero/a	65,0	65,1	65,0	64,6	64,2	65,5	63,2	61,1	60,0	61,3	60,6	60,8	62,1
Sierra	77,9	78,4	78,7	78,2	78,4	76,7	77,7	77,5	76,9	76,1	76,1	76,2	76,7
Conviviente	86,2	86,8	88,4	87,5	86,9	86,9	87,1	86,0	86,5	85,8	85,6	87,0	87,6
Casado/a	86,3	86,6	86,5	85,6	86,9	85,4	85,2	85,7	85,9	85,6	85,5	85,3	85,8
Viudo/a	70,2	70,7	69,5	71,0	70,2	68,9	69,8	69,6	67,2	67,6	68,3	66,5	65,5
Alguna vez unido/a	85,1	86,1	87,2	89,6	87,4	86,1	87,1	85,5	87,2	87,6	87,0	88,8	88,4
Soltero/a	66,1	67,1	67,1	66,1	66,6	64,2	66,1	65,9	62,4	60,8	61,1	60,4	61,1
Selva	78,0	77,7	77,2	77,8	78,1	77,4	77,1	76,5	74,6	75,5	75,6	75,2	75,4
Conviviente	82,8	83,2	82,6	82,8	84,5	82,2	84,3	82,4	82,0	82,0	83,4	82,7	83,9
Casado/a	84,7	83,3	83,8	83,9	83,8	83,2	83,1	81,1	80,4	82,4	82,6	82,6	82,4
Viudo/a	66,3	64,7	65,0	68,2	63,0	66,1	62,5	65,4	58,8	63,3	56,8	62,0	63,6
Alguna vez unido/a	85,2	84,8	86,3	83,5	85,3	84,8	83,8	81,9	83,2	84,8	83,9	83,8	85,6
Soltero/a	68,0	67,3	65,9	67,4	66,6	67,0	64,5	66,1	60,4	61,0	60,6	59,1	58,1

Fuente: Instituto Nacional de Estadística e Informática-Encuesta Nacional de Hogares.

CUADRO Nº 1.32

PERÚ:TASA DE ACTIVIDAD, SEGÚN ETNIA, ÁREA DE RESIDENCIA Y REGIÓN NATURAL, 2012-2019

(Porcentaje)

Etnia /Área de residencia/Región natural	2012	2013	2014	2015	2016	2017	2018	2019
Total	73,6	73,2	72,3	71,6	72,2	72,4	72,3	72,7
Indígena 1/	78,9	78,8	79,3	79,2	78,3	77,9	77,7	78,1
Negro/Moreno/zambo/Mulato/Afroperuano	75,3	75,5	75,9	75,4	72,9	73,8	74,2	75,4
Mestizo	72,4	71,5	70,4	69,3	71,2	70,4	70,7	70,7
Otro 2/	69,5	72,5	71,2	71,0	71,8	71,3	69,9	70,8
Área de residencia								
Urbana	71,5	71,2	70,1	69,4	70,5	70,7	70,6	71,1
Indígena 1/	75,6	75,3	75,6	75,6	75,1	75,8	74,9	75,2
Negro/Moreno/zambo/Mulato/Afroperuano	74,2	74,2	75,5	74,1	71,6	71,1	72,3	73,4
Mestizo	71,3	70,5	69,4	68,4	70,5	69,7	69,9	70,0
Otro 2/	66,8	70,3	68,1	68,1	69,9	69,8	68,3	69,6
Rural	80,7	80,2	80,3	79,9	78,8	79,0	79,1	79,7
Indígena 1/	84,4	84,1	84,7	84,6	83,4	81,6	82,8	83,5
Negro/Moreno/zambo/Mulato/Afroperuano	80,7	80,4	77,2	80,9	78,5	80,1	79,0	80,4
Mestizo	78,8	78,3	77,4	76,0	76,0	76,3	76,8	76,6
Otro 2/	77,0	77,4	78,7	78,1	76,6	78,0	76,4	76,0
Región natural								
Costa	71,0	70,0	68,7	68,2	69,5	69,8	69,7	70,1
Indígena 1/	74,8	72,3	72,2	74,4	75,2	75,6	73,2	74,0
Negro/Moreno/zambo/Mulato/Afroperuano	74,7	74,0	74,7	74,1	71,9	71,2	72,3	72,8
Mestizo	71,5	69,8	68,6	67,7	69,9	69,1	69,4	69,4
Otro 2/	66,4	70,1	68,4	68,2	68,8	69,7	68,0	69,6
Sierra	76,7	77,7	77,5	76,9	76,1	76,1	76,2	76,7
Indígena 1/	80,7	81,1	81,4	80,8	79,3	78,9	79,4	79,5
Negro/Moreno/zambo/Mulato/Afroperuano	79,6	81,7	82,0	81,6	77,1	80,6	78,3	81,0
Mestizo	72,3	74,1	73,3	72,5	73,1	71,8	72,4	73,2
Otro 2/	74,2	75,9	74,7	74,5	74,6	74,7	73,5	73,1
Selva	77,4	77,1	76,5	74,6	75,5	75,6	75,2	75,4
Indígena 1/	80,8	80,7	80,3	79,0	79,0	77,6	79,0	79,9
Negro/Moreno/zambo/Mulato/Afroperuano	75,5	78,9	78,6	80,1	82,1	72,4	76,8	78,9
Mestizo	77,0	77,5	76,7	74,5	75,1	75,5	75,2	74,4
Otro 2/	76,1	74,0	75,7	75,1	78,5	75,3	76,4	75,2

1/ Incluye: Quechua , Aymara y Nativo o Indígena de la Amazonía.

2/ Inlcuye: Blanco y otro.

Fuente: Instituto Nacional de Estadística e Informática-Encuesta Nacional de Hogares.

D. CARACTERÍSTICAS DE LA POBLACIÓN ECONÓMICAMENTE NO ACTIVA

CUADRO Nº 1.33
PERÚ: POBLACIÓN ECONÓMICAMENTE NO ACTIVA, SEGÚN ÁMBITO GEOGRÁFICO, 2007 – 2019
(Miles de personas)

Ámbito geográfico	2007	2008	2009	2010	2011	2012
Total	5 284,7	5 376,3	5 423,7	5 485,4	5 627,6	5 796,8
Área de residencia						
Urbana	4 361,2	4 460,5	4 554,4	4 584,1	4 703,8	4 833,3
Rural	923,5	915,8	869,3	901,3	923,8	963,5
Región natural						
Costa	3 332,0	3 419,3	3 452,9	3 465,8	3 602,4	3 608,1
Sierra	1 408,8	1 398,6	1 389,4	1 445,6	1 450,5	1 581,3
Selva	544,0	558,4	581,3	574,1	574,6	607,3
Departamento						
Amazonas	61,3	63,6	60,5	57,1	55,6	64,4
Áncash	194,6	182,3	196,0	201,5	208,5	201,9
Apurímac	65,2	60,9	72,8	66,3	61,8	62,6
Arequipa	240,1	276,9	272,2	273,1	266,8	290,1
Ayacucho	85,5	84,2	97,4	97,2	98,7	114,6
Cajamarca	185,3	165,1	185,6	214,7	220,9	274,0
Prov. Const.Callao	204,8	214,5	212,3	215,2	217,6	226,8
Cusco	198,3	173,1	163,4	193,9	180,2	178,3
Huancavelica	49,3	51,9	52,0	59,2	50,4	49,0
Huánuco	128,6	125,7	121,9	123,3	127,0	130,6
Ica	153,4	149,8	147,6	150,8	149,5	149,1
Junín	221,6	200,3	215,0	207,5	208,6	225,2
La Libertad	357,0	373,6	331,0	332,3	371,6	355,8
Lambayeque	232,5	240,5	231,7	238,6	256,1	267,1
Lima	1 937,5	1 947,2	2 013,1	2 014,3	2 051,3	2 073,9
Provincia de Lima 1/	1 774,0	1 775,3	1 838,8	1 820,3	1 873,7	1 891,3
Región Lima 2/	163,5	171,9	174,3	193,9	177,6	182,6
Loreto	134,4	166,4	169,6	174,2	178,1	169,9
Madre de Dios	14,6	14,5	14,7	14,9	17,5	16,9
Moquegua	27,9	35,0	33,3	32,9	33,8	32,0
Pasco	50,2	57,0	41,2	44,0	46,4	46,1
Piura	304,5	340,5	323,0	333,5	377,0	371,9
Puno	156,8	161,1	163,0	153,3	157,2	171,6
San Martín	116,7	128,6	134,5	124,0	122,3	146,6
Tacna	63,1	58,4	66,3	62,9	65,2	68,5
Tumbes	32,2	38,7	40,8	38,0	40,3	42,1
Ucayali	69,3	66,4	64,6	62,6	65,2	67,8

Continúa...

CUADRO Nº 1.33

PERÚ: POBLACIÓN ECONÓMICAMENTE NO ACTIVA, SEGÚN ÁMBITO GEOGRÁFICO, 2007 – 2019

(Miles de personas)

Conclusión.

Ámbito geográfico	2013	2014	2015	2016	2017	2018	2019	Tasa de **crecimiento** promedio anual (%) 2007 - 2019	**Variación porcentual** (%) 2019/2018
Total	5 976,9	6 272,3	6 535,9	6 497,9	6 555,9	6 679,6	6 681,0	2,0	0,0
Área de residencia									
Urbana	4 995,5	5 299,4	5 548,8	5 466,8	5 539,7	5 677,8	5 715,2	2,3	0,7
Rural	981,5	972,9	987,1	1 031,1	1 016,2	1 001,8	965,8	0,4	-3,6
Región natural									
Costa	3 816,0	4 054,7	4 192,6	4 098,8	4 130,1	4 218,9	4 233,9	2,0	0,4
Sierra	1 538,3	1 566,0	1 631,1	1 700,7	1 719,4	1 731,7	1 711,1	1,6	-1,2
Selva	622,6	651,6	712,2	698,4	706,4	728,9	735,9	2,6	1,0
Departamento									
Amazonas	62,3	67,5	67,7	63,9	60,7	63,6	55,8	-0,8	-12,2
Áncash	215,8	199,7	210,3	214,0	220,0	223,5	214,6	0,8	-4,0
Apurímac	57,4	56,9	50,3	58,2	60,2	58,6	56,8	-1,1	-3,1
Arequipa	266,5	279,5	300,9	317,1	313,7	307,2	316,7	2,3	3,1
Ayacucho	104,1	99,7	112,3	115,7	118,3	116,9	122,6	3,1	4,9
Cajamarca	249,9	260,5	263,4	250,7	220,9	239,5	237,3	2,1	-0,9
Prov. Const.Callao	235,2	238,6	250,0	239,3	245,7	258,8	267,5	2,3	3,4
Cusco	178,3	192,3	194,8	210,0	205,4	235,1	222,4	1,0	-5,4
Huancavelica	53,1	49,7	59,4	59,1	54,5	56,2	54,4	0,8	-3,1
Huánuco	130,6	131,0	129,6	142,9	148,0	151,3	155,9	1,6	3,1
Ica	155,7	165,3	191,2	179,9	190,3	188,6	176,2	1,2	-6,6
Junín	236,4	236,5	235,9	231,5	262,8	244,3	233,3	0,4	-4,5
La Libertad	384,2	395,7	421,2	419,6	416,4	413,0	400,2	1,0	-3,1
Lambayeque	268,6	299,2	307,1	302,0	317,0	304,9	310,4	2,4	1,8
Lima	2 243,5	2 401,4	2 423,9	2 364,4	2 356,2	2 465,2	2 497,9	2,1	1,3
Provincia de Lima 1/	2 052,2	2 198,7	2 226,2	2 171,7	2 158,5	2 258,6	2 291,2	2,2	1,4
Región Lima 2/	191,3	202,7	197,7	192,8	197,7	206,6	206,7	2,0	0,1
Loreto	166,9	190,7	202,7	208,4	220,5	224,0	238,2	4,9	6,4
Madre de Dios	17,3	19,6	19,8	23,3	23,5	22,6	28,0	5,5	23,6
Moquegua	32,0	35,3	38,3	37,0	39,1	41,1	39,2	2,9	-4,8
Pasco	47,2	53,9	54,0	50,6	53,8	49,9	57,0	1,1	14,2
Piura	370,0	384,5	409,6	417,0	427,0	400,4	373,2	1,7	-6,8
Puno	167,3	169,0	200,1	221,9	234,4	228,2	236,0	3,5	3,4
San Martín	146,4	154,9	179,9	163,5	145,8	165,0	154,6	2,4	-6,3
Tacna	71,9	73,5	80,5	75,5	82,0	81,9	85,6	2,6	4,4
Tumbes	43,8	47,2	51,3	50,0	48,3	48,1	51,2	4,0	6,6
Ucayali	72,9	70,2	82,0	82,2	91,6	91,7	96,2	2,8	4,9

1/ Comprende los 43 distritos que conforman la provincia de Lima.

2/ Comprende las provincias de: Barranca, Cajatambo, Canta, Cañete, Huaral, Huarochirí, Huaura, Oyón y Yauyos.

Fuente: Instituto Nacional de Estadística e Informática-Encuesta Nacional de Hogares.

CUADRO Nº 1.34
PERÚ: POBLACIÓN ECONÓMICAMENTE NO ACTIVA MASCULINA, SEGÚN ÁMBITO GEOGRÁFICO, 2007 – 2019
(Miles de personas)

Ámbito geográfico	2007	2008	2009	2010	2011	2012
Total	1 712,2	1 738,2	1 761,9	1 830,8	1 863,6	1 922,0
Área de residencia						
Urbana	1 442,4	1 459,4	1 482,0	1 544,1	1 571,1	1 622,8
Rural	269,8	278,8	279,9	286,7	292,5	299,2
Región natural						
Costa	1 058,0	1 079,8	1 096,9	1 125,0	1 172,7	1 162,3
Sierra	506,6	501,0	492,6	530,6	526,0	575,2
Selva	147,7	157,4	172,4	175,2	164,9	184,6
Departamento						
Amazonas	18,3	17,6	17,1	18,4	16,5	17,4
Áncash	67,0	60,0	62,8	67,7	72,0	64,3
Apurímac	26,2	24,3	29,0	26,6	20,5	22,8
Arequipa	82,2	96,9	89,1	99,6	92,6	103,6
Ayacucho	30,2	30,2	35,2	37,2	35,7	40,8
Cajamarca	56,1	47,1	62,3	73,1	67,1	78,6
Prov. Const.Callao	62,7	64,5	69,4	77,6	73,3	75,5
Cusco	73,2	63,2	66,7	82,3	79,8	71,5
Huancavelica	19,5	24,4	22,9	24,7	21,3	19,1
Huánuco	43,8	40,5	44,2	41,8	42,5	42,2
Ica	46,1	47,4	48,0	48,5	44,3	46,9
Junín	78,7	69,4	73,6	68,3	74,8	84,3
La Libertad	114,6	121,4	98,6	95,3	119,0	114,4
Lambayeque	65,3	68,9	69,9	73,1	80,6	78,6
Lima	633,5	625,3	647,1	648,4	689,0	694,1
Provincia de Lima 1/	583,7	572,5	597,7	588,4	635,0	628,6
Región Lima 2/	49,8	52,7	49,3	60,0	54,0	65,5
Loreto	36,7	50,9	48,4	53,9	52,5	55,7
Madre de Dios	5,1	5,3	4,6	6,0	5,3	6,7
Moquegua	10,1	13,2	12,7	11,9	11,9	12,1
Pasco	13,4	19,2	12,8	15,2	15,4	14,4
Piura	80,1	97,2	85,7	104,7	102,0	96,5
Puno	65,0	67,3	62,3	63,7	61,7	77,5
San Martín	31,6	32,3	41,0	36,2	32,0	42,0
Tacna	23,5	20,4	25,3	24,2	23,8	28,9
Tumbes	9,2	12,1	13,0	13,0	12,0	14,4
Ucayali	20,0	19,4	20,3	19,6	18,0	19,9

Continúa...

CUADRO Nº 1.34

PERÚ: POBLACIÓN ECONÓMICAMENTE NO ACTIVA MASCULINA, SEGÚN ÁMBITO GEOGRÁFICO, 2007 – 2019

(Miles de personas)

Conclusión.

Ámbito geográfico	2013	2014	2015	2016	2017	2018	2019	Tasa de **crecimiento** promedio anual (%) 2007 - 2019	**Variación porcentual** (%) 2019/2018
Total	2 005,6	2 095,8	2 179,7	2 185,4	2 253,2	2 319,5	2 306,1	2,5	-0,6
Área de residencia									
Urbana	1 681,4	1 790,1	1858,5	1837,4	1904,2	1971,9	1969,6	2,6	-0,1
Rural	324,2	305,7	321,2	348,0	349,0	347,6	336,5	1,9	-3,2
Región natural									
Costa	1 251,2	1 344,3	1351,4	1332,4	1392,7	1443,5	1415,8	2,5	-1,9
Sierra	567,8	555,1	597,7	635,9	629,4	634,1	642,8	2,0	1,4
Selva	186,6	196,4	230,5	217,0	231,2	241,9	247,5	4,4	2,3
Departamento									
Amazonas	18,9	20,4	23,0	19,6	20,8	22,4	18,5	0,1	-17,1
Áncash	77,0	73,2	74,1	76,2	72,6	74,5	77,0	1,2	3,3
Apurímac	22,8	21,8	21,7	22,6	19,6	22,8	20,9	-1,9	-8,6
Arequipa	93,1	95,9	106,7	111,4	106,2	111,3	117,8	3,0	5,8
Ayacucho	42,6	32,4	38,6	44,4	45,5	43,4	49,3	4,2	13,6
Cajamarca	76,9	80,7	84,6	86,8	73,9	79,2	80,6	3,1	1,7
Prov. Const.Callao	80,0	75,8	73,8	76,6	74,3	79,8	88,8	2,9	11,3
Cusco	70,9	78,0	83,6	89,0	85,2	91,7	91,5	1,9	-0,3
Huancavelica	22,8	21,0	24,8	24,0	24,5	21,8	21,2	0,7	-2,6
Huánuco	41,6	40,5	42,2	44,4	49,2	52,8	49,8	1,1	-5,6
Ica	51,7	52,3	58,8	59,3	65,5	62,0	60,3	2,3	-2,8
Junín	87,1	78,9	83,8	84,4	97,6	92,9	80,5	0,2	-13,3
La Libertad	124,2	128,4	138,8	143,5	132,0	138,6	138,3	1,6	-0,2
Lambayeque	85,2	95,1	91,3	99,4	102,8	94,9	92,1	2,9	-2,9
Lima	741,5	827,4	799,7	767,3	815,2	871,5	834,1	2,3	-4,3
Provincia de Lima 1/	686,8	764,6	746,2	706,1	754,6	801,8	765,1	2,3	-4,6
Región Lima 2/	54,7	62,8	53,4	61,2	60,6	69,7	69,0	2,7	-1,1
Loreto	51,4	58,7	65,8	63,4	78,1	73,1	85,3	7,3	16,7
Madre de Dios	6,2	7,3	6,1	7,6	9,2	8,6	11,7	7,3	36,4
Moquegua	11,3	12,3	14,4	13,5	14,6	15,5	14,7	3,1	-5,2
Pasco	15,5	16,9	18,4	17,2	19,1	18,1	18,8	2,9	4,2
Piura	101,4	99,3	112,4	115,7	131,4	124,3	117,8	3,3	-5,2
Puno	72,2	70,5	84,8	98,5	89,7	91,3	100,5	3,7	10,0
San Martín	42,2	44,2	57,7	47,2	41,8	47,4	48,0	3,5	1,1
Tacna	30,3	30,8	32,1	30,5	37,0	33,4	36,7	3,8	10,1
Tumbes	14,8	14,3	17,2	17,0	16,6	16,9	19,2	6,4	13,8
Ucayali	23,7	19,8	25,6	26,0	31,0	31,3	32,6	4,1	4,0

1/ Comprende los 43 distritos que conforman la provincia de Lima.

2/ Comprende las provincias de: Barranca, Cajatambo, Canta, Cañete, Huaral, Huarochirí, Huaura, Oyón y Yauyos.

Fuente: Instituto Nacional de Estadística e Informática-Encuesta Nacional de Hogares.

CUADRO Nº 1.35

PERÚ: POBLACIÓN ECONÓMICAMENTE NO ACTIVA FEMENINA, SEGÚN ÁMBITO GEOGRÁFICO, 2007- 2019

(Miles de personas)

Ámbito geográfico	2007	2008	2009	2010	2011	2012
Total	3 572,5	3 638,1	3 661,7	3 654,6	3 764,0	3 874,7
Área de residencia						
Urbana	2 918,8	3 001,1	3 072,4	3 040,0	3 132,7	3 210,4
Rural	653,7	637,0	589,3	614,6	631,3	664,3
Región natural						
Costa	2 274,0	2 339,4	2 356,0	2 340,8	2 429,7	2 445,8
Sierra	902,2	897,7	896,8	914,9	924,5	1 006,2
Selva	396,3	401,0	408,9	398,9	409,8	422,7
Departamento						
Amazonas	43,0	46,0	43,4	38,7	39,1	47,0
Áncash	127,5	122,3	133,2	133,8	136,5	137,6
Apurímac	39,0	36,6	43,8	39,7	41,3	39,8
Arequipa	157,9	180,0	183,1	173,5	174,2	186,5
Ayacucho	55,2	54,1	62,2	60,1	63,0	73,7
Cajamarca	129,2	118,1	123,3	141,6	153,8	195,4
Prov. Const.Callao	142,1	150,1	143,0	137,6	144,3	151,2
Cusco	125,1	110,0	96,8	111,6	100,4	106,8
Huancavelica	29,8	27,4	29,1	34,5	29,2	29,9
Huánuco	84,8	85,2	77,7	81,6	84,5	88,5
Ica	107,3	102,4	99,6	102,2	105,2	102,2
Junín	142,8	130,9	141,4	139,2	133,8	140,8
La Libertad	242,5	252,2	232,5	237,1	252,6	241,5
Lambayeque	167,2	171,6	161,8	165,5	175,5	188,6
Lima	1 304,0	1 321,9	1 366,0	1 365,8	1 362,3	1 379,8
Provincia de Lima 1/	1 190,3	1 202,7	1 241,1	1 231,9	1 238,6	1 262,7
Región Lima 2/	113,7	119,2	124,9	133,9	123,7	117,1
Loreto	97,6	115,5	121,2	120,3	125,7	114,2
Madre de Dios	9,6	9,1	10,1	9,0	12,2	10,3
Moquegua	17,7	21,8	20,5	21,0	21,9	19,9
Pasco	36,8	37,8	28,4	28,9	31,0	31,7
Piura	224,5	243,4	237,2	228,9	275,0	275,4
Puno	91,8	93,8	100,7	89,6	95,5	94,1
San Martín	85,1	96,3	93,5	87,8	90,3	104,6
Tacna	39,7	38,0	41,0	38,6	41,4	39,6
Tumbes	23,0	26,7	27,8	25,0	28,3	27,8
Ucayali	49,3	47,0	44,3	43,0	47,1	47,9

Continúa...

CUADRO Nº 1.35

PERÚ: POBLACIÓN ECONÓMICAMENTE NO ACTIVA FEMENINA, SEGÚN ÁMBITO GEOGRÁFICO, 2007- 2019

(Miles de personas)

Conclusión.

Ámbito geográfico	2013	2014	2015	2016	2017	2018	2019	Tasa de **crecimiento** promedio anual (%) 2007 - 2019	**Variación porcentual** (%) 2019/2018
Total	3 971,3	4 176,5	4 356,2	4 312,6	4 302,7	4 360,0	4 374,9	1,7	0,3
Área de residencia									
Urbana	3 314,1	3 509,3	3 690,3	3 629,4	3 635,5	3 705,8	3 745,6	2,1	1,1
Rural	657,3	667,2	665,9	683,2	667,2	654,2	629,3	-0,3	-3,8
Región natural									
Costa	2 564,8	2 710,5	2 841,1	2 766,4	2 737,4	2 775,4	2 818,1	1,8	1,5
Sierra	970,5	1 010,9	1 033,4	1 064,9	1 090,0	1 097,6	1 068,3	1,4	-2,7
Selva	436,0	455,1	481,7	481,3	475,3	487,0	488,4	1,8	0,3
Departamento									
Amazonas	43,4	47,0	44,8	44,2	39,9	41,2	37,3	-1,2	-9,6
Áncash	138,7	126,5	136,2	137,8	147,4	148,9	137,6	0,6	-7,6
Apurímac	34,5	35,2	28,6	35,6	40,6	35,8	35,9	-0,7	0,4
Arequipa	173,3	183,7	194,2	205,8	207,5	195,9	199,0	1,9	1,6
Ayacucho	61,5	67,3	73,7	71,3	72,8	73,5	73,2	2,4	-0,3
Cajamarca	172,9	179,8	178,9	163,9	146,9	160,3	156,8	1,6	-2,2
Prov. Const.Callao	155,2	162,8	176,2	162,7	171,4	179,0	178,7	1,9	-0,2
Cusco	107,4	114,4	111,2	121,0	120,1	143,4	130,9	0,4	-8,8
Huancavelica	30,3	28,7	34,5	35,1	30,0	34,4	33,2	0,9	-3,4
Huánuco	88,9	90,5	87,3	98,4	98,9	98,5	106,1	1,9	7,7
Ica	104,0	113,0	132,4	120,6	124,9	126,6	115,9	0,6	-8,4
Junín	149,3	157,7	152,1	147,2	165,2	151,4	152,8	0,6	0,9
La Libertad	259,9	267,3	282,4	276,1	284,4	274,4	261,9	0,6	-4,6
Lambayeque	183,4	204,1	215,7	202,7	214,2	210,0	218,3	2,2	3,9
Lima	1 502,0	1 574,0	1 624,2	1 597,1	1 541,0	1 593,7	1 663,8	2,1	4,4
Provincia de Lima 1/	1 365,5	1 434,1	1 480,0	1 465,6	1 403,8	1 456,8	1 526,0	2,1	4,8
Región Lima 2/	136,6	139,9	144,3	131,5	137,1	136,9	137,8	1,6	0,6
Loreto	115,5	132,0	136,8	145,1	142,4	150,9	152,9	3,8	1,4
Madre de Dios	11,1	12,3	13,7	15,7	14,4	14,0	16,2	4,5	15,8
Moquegua	20,8	23,0	23,9	23,5	24,5	25,6	24,5	2,7	-4,5
Pasco	31,7	37,0	35,7	33,5	34,7	31,8	38,2	0,3	19,9
Piura	268,5	285,2	297,2	301,4	295,7	276,1	255,4	1,1	-7,5
Puno	95,1	98,5	115,3	123,4	144,7	136,9	135,5	3,3	-1,0
San Martín	104,2	110,7	122,2	116,3	104,0	117,6	106,6	1,9	-9,3
Tacna	41,5	42,7	48,3	45,0	45,0	48,6	48,8	1,7	0,5
Tumbes	29,0	33,0	34,1	33,0	31,7	31,2	32,0	2,8	2,7
Ucayali	49,2	50,4	56,4	56,2	60,6	60,4	63,6	2,1	5,4

1/ Comprende los 43 distritos que conforman la provincia de Lima.

2/ Comprende las provincias de: Barranca, Cajatambo, Canta, Cañete, Huaral, Huarochirí, Huaura, Oyón y Yauyos.

Fuente: Instituto Nacional de Estadística e Informática-Encuesta Nacional de Hogares.

CUADRO Nº 1.36

PERÚ: POBLACIÓN ECONÓMICAMENTE NO ACTIVA, SEGÚN GRUPOS DE EDAD, ÁREA DE RESIDENCIA Y REGIÓN NATURAL, 2007 – 2019

(Miles de personas)

Grupos de edad/ **Área de residencia/** Región natural	2007	2008	2009	2010	2011	2012	2013	2014	2015	2016	2017	2018	2019	Tasa de **crecimiento** promedio anual (%) 2007 - 2019	**Variación porcentual** 2019/2018
Total	5 284,7	5 376,3	5 423,7	5 485,4	5 627,6	5 796,8	5 976,9	6 272,3	6 535,9	6 497,9	6 555,9	6 679,6	6 681,0	2,0	0,0
14 a 24 años	2 560,5	2 534,7	2 589,6	2 624,3	2 697,1	2 728,0	2 817,7	2 911,0	3 087,9	3 090,6	3 088,9	3 130,4	3 104,0	1,6	-0,8
25 a 59 años	1 641,6	1 744,4	1 708,4	1 725,6	1 738,5	1 827,5	1 825,5	2 002,6	2 086,5	1 990,1	1 986,3	2 052,2	2 053,5	1,9	0,1
60 a 64 años	209,7	240,0	223,6	210,8	221,1	246,3	272,9	258,7	258,3	248,8	271,4	269,5	272,7	2,2	1,2
65 y más años	872,8	857,2	902,1	924,7	970,9	994,9	1 060,9	1 100,1	1 103,2	1 168,4	1 209,3	1 227,4	1 250,8	3,0	1,9
Área de residencia															
Urbana	4 361,2	4 460,5	4 554,4	4 584,1	4 703,8	4 833,3	4 995,5	5 299,4	5 548,8	5 466,8	5 539,7	5 677,8	5 715,2	2,3	0,7
14 a 24 años	2 024,5	2 011,0	2 078,5	2 098,1	2 151,4	2 195,1	2 257,4	2 366,1	2 522,2	2 486,0	2 491,1	2 538,3	2 523,2	1,9	-0,6
25 a 59 años	1 391,6	1 484,0	1 472,3	1 473,2	1 488,5	1 534,0	1 543,2	1 718,4	1 805,4	1 705,9	1 717,4	1 783,2	1 806,5	2,2	1,3
60 a 64 años	184,7	215,8	202,8	188,2	201,1	221,9	249,4	236,2	238,1	226,1	248,0	248,1	253,2	2,7	2,1
65 y más años	760,5	749,7	800,8	824,6	862,7	882,3	945,4	978,7	983,2	1 048,8	1 083,3	1 108,2	1 132,3	3,4	2,2
Rural	923,5	915,8	869,3	901,3	923,8	963,5	981,5	972,9	987,1	1 031,1	1 016,2	1 001,8	965,8	0,4	-3,6
14 a 24 años	536,1	523,6	511,1	526,3	545,6	532,9	560,3	544,9	565,7	604,7	597,9	592,1	580,7	0,7	-1,9
25 a 59 años	250,0	260,5	236,0	252,4	250,0	293,5	282,2	284,2	281,1	284,2	268,9	269,1	247,0	-0,1	-8,2
60 a 64 años	25,1	24,2	20,8	22,6	20,0	24,5	23,4	22,5	20,3	22,7	23,4	21,4	19,5	-2,1	-8,7
65 y más años	112,4	107,5	101,3	100,1	108,2	112,6	115,5	121,4	120,0	119,6	126,0	119,2	118,5	0,4	-0,6
Región natural															
Costa	3 332,0	3 419,3	3 452,9	3 465,8	3 602,4	3 608,1	3 816,0	4 054,7	4 192,6	4 098,8	4 130,1	4 218,9	4 233,9	2,0	0,4
14 a 24 años	1 456,7	1 454,1	1 494,1	1 507,7	1 559,7	1 548,8	1 657,4	1 762,3	1 837,6	1 785,9	1 781,5	1 807,5	1 783,1	1,7	-1,3
25 a 59 años	1 102,6	1 167,8	1 153,0	1 138,9	1 180,0	1 170,3	1 195,8	1 305,3	1 366,9	1 283,9	1 279,9	1 319,1	1 349,2	1,7	2,3
60 a 64 años	147,7	180,6	163,2	150,6	160,0	184,4	204,8	188,2	197,3	182,3	200,7	199,1	204,0	2,7	2,4
65 y más años	625,0	616,7	642,7	668,7	702,7	704,5	758,0	799,0	790,7	846,7	867,9	893,2	897,7	3,1	0,5
Sierra	1 408,8	1 398,6	1 389,4	1 445,6	1 450,5	1 581,3	1 538,3	1 566,0	1 631,1	1 700,7	1 719,4	1 731,7	1 711,1	1,6	-1,2
14 a 24 años	798,1	776,6	782,0	811,1	826,0	878,1	834,6	832,7	889,9	945,4	944,4	950,2	932,9	1,3	-1,8
25 a 59 años	363,0	388,9	357,9	384,1	369,6	430,2	416,8	451,3	463,3	462,4	461,6	476,4	462,4	2,0	-2,9
60 a 64 años	48,5	43,3	44,5	46,3	42,8	43,0	50,5	53,8	42,6	47,3	51,2	48,5	46,8	-0,3	-3,4
65 y más años	199,2	189,8	205,1	204,1	212,1	230,0	236,5	228,3	235,3	245,6	262,2	256,7	269,0	2,5	4,8
Selva	544,0	558,4	581,3	574,1	574,6	607,3	622,6	651,6	712,2	698,4	706,4	728,9	735,9	2,6	1,0
14 a 24 años	305,8	303,9	313,5	305,6	311,4	301,1	325,6	316,0	360,4	359,3	363,0	372,7	387,9	2,0	4,1
25 a 59 años	176,0	187,8	197,5	202,6	188,9	227,0	212,9	246,1	256,3	243,8	244,8	256,8	241,9	2,7	-5,8
60 a 64 años	13,5	16,0	16,0	14,0	18,3	18,9	17,6	16,7	18,5	19,2	19,5	21,8	22,0	4,1	0,6
65 y más años	48,7	50,7	54,4	51,9	56,0	60,4	66,4	72,8	77,1	76,1	79,2	77,6	84,1	4,7	8,5

Fuente: Instituto Nacional de Estadística e Informática-Encuesta Nacional de Hogares.

CUADRO Nº 1.37
PERÚ: POBLACIÓN ECONÓMICAMENTE NO ACTIVA, SEGÚN NIVEL EDUCATIVO, ÁREA DE RESIDENCIA Y REGIÓN NATURAL, 2007 – 2019
(Miles de personas)

Nivel educativo / Área de residencia/ región natural	2007	2008	2009	2010	2011	2012	2013	2014	2015	2016	2017	2018	2019	Tasa de crecimiento promedio anual (%) 2007 - 2019	Variación porcentual 2019/2018
Total	5 284,7	5 376,3	5 423,7	5 485,4	5 627,6	5 796,8	5 976,9	6 272,3	6 535,9	6 497,9	6 555,9	6 679,6	6 681,0	2,0	0,0
A lo más primaria 1/	1 561,7	1 565,0	1 495,8	1 473,8	1 508,7	1 550,4	1 594,2	1 633,6	1 633,8	1 667,8	1 636,0	1 621,8	1 578,9	0,1	-2,7
Educación secundaria	2 748,2	2 774,6	2 789,1	2 861,5	2 921,7	3 013,9	3 097,6	3 263,8	3 426,6	3 356,5	3 391,3	3 477,3	3 460,7	1,9	-0,5
Superior no universitaria	424,6	470,1	489,5	486,9	490,0	487,1	506,3	511,9	539,5	579,8	583,9	590,2	652,0	3,6	10,5
Superior universitaria	549,8	566,1	648,8	661,9	706,2	742,6	778,1	862,8	934,4	893,1	943,9	986,8	987,4	5,0	0,1
No especificado	0,3	0,6	0,5	1,3	1,0	2,7	0,9	0,3	1,5	0,8	0,8	3,5	2,0	-	-
Área de residencia															
Urbana	4 361,2	4 460,5	4 554,4	4 584,1	4 703,8	4 833,3	4 995,5	5 299,4	5 548,8	5 466,8	5 539,7	5 677,8	5 715,2	2,3	0,7
A lo más primaria 1/	1 116,5	1 132,8	1 100,7	1 071,9	1 117,5	1 107,0	1 172,2	1 208,7	1 221,0	1 248,5	1 235,9	1 235,5	1 227,9	0,8	-0,6
Educación secundaria	2 325,9	2 340,9	2 379,0	2 429,8	2 453,6	2 562,2	2 618,6	2 801,6	2 937,8	2 836,2	2 870,7	2 960,7	2 939,1	2,0	-0,7
Superior no universitaria	390,1	441,5	447,5	450,8	455,6	452,7	467,9	472,0	498,0	528,2	536,7	542,5	607,1	3,8	11,9
Superior universitaria	528,5	545,3	626,8	630,3	676,2	708,6	735,8	817,0	890,5	853,1	895,6	935,5	939,1	4,9	0,4
No especificado	0,3	0,0	0,5	1,3	1,0	2,7	0,9	0,1	1,5	0,8	0,8	3,5	2,0	-	-
Rural	923,5	915,8	869,3	901,3	923,8	963,5	981,5	972,9	987,1	1 031,1	1 016,2	1 001,8	965,8	0,4	-3,6
A lo más primaria 1/	445,3	432,2	395,2	401,9	391,2	443,4	421,9	424,9	412,9	419,3	400,2	386,3	350,9	-2,0	-9,2
Educación secundaria	422,3	433,7	410,1	431,7	468,2	451,7	479,0	462,2	488,8	520,3	520,5	516,6	521,7	1,8	1,0
Superior no universitaria	34,5	28,6	42,0	36,2	34,4	34,4	38,3	39,9	41,5	51,6	47,2	47,7	44,9	2,2	-5,9
Superior universitaria	21,4	20,8	22,1	31,5	30,1	34,0	42,2	45,8	43,9	39,9	48,3	51,2	48,3	7,0	-5,8
No especificado	0,0	0,6	0,0	0,0	0,0	0,0	0,0	0,2	0,0	0,0	0,0	0,0	0,0	-	-
Región natural															
Costa	3 332,0	3 419,3	3 452,9	3 465,8	3 602,4	3 608,1	3 816,0	4 054,7	4 192,6	4 098,8	4 130,1	4 218,9	4 233,9	2,0	0,4
A lo más primaria 1/	894,6	902,5	849,6	843,6	886,0	865,0	913,0	913,5	907,2	934,8	906,1	919,6	897,7	0,0	-2,4
Educación secundaria	1 777,7	1 823,4	1 812,8	1 850,3	1 883,8	1 929,8	2 023,6	2 189,8	2 245,8	2 129,0	2 173,5	2 233,1	2 201,7	1,8	-1,4
Superior no universitaria	281,7	324,4	338,0	341,1	346,3	334,3	356,8	361,9	392,8	406,9	397,0	399,4	466,2	4,3	16,7
Superior universitaria	377,9	368,9	451,9	429,6	486,0	476,2	521,7	589,5	645,8	627,3	652,7	663,3	666,8	4,8	0,5
No especificado	0,1	0,0	0,5	1,3	0,3	2,7	0,9	0,1	1,0	0,8	0,8	3,5	1,6	-	-
Sierra	1 408,8	1 398,6	1 389,4	1 445,6	1 450,5	1 581,3	1 538,3	1 566,0	1 631,1	1 700,7	1 719,4	1 731,7	1 711,1	1,6	-1,2
A lo más primaria 1/	452,3	435,7	415,7	413,9	409,1	457,4	446,9	460,5	457,5	470,1	469,7	450,0	440,5	-0,2	-2,1
Educación secundaria	694,4	672,6	694,3	732,3	743,8	783,6	758,2	762,2	822,0	867,6	858,0	862,2	866,1	1,9	0,5
Superior no universitaria	112,9	114,5	112,6	106,1	111,8	113,3	117,7	108,7	110,1	134,2	146,4	147,2	144,0	2,0	-2,2
Superior universitaria	149,0	175,3	167,0	193,3	185,1	227,0	215,6	234,4	241,0	228,8	245,3	272,3	260,5	4,8	-4,3
No especificado	0,2	0,6	0,0	0,0	0,6	0,0	0,0	0,2	0,5	0,0	0,0	0,0	0,0	-	-
Selva	544,0	558,4	581,3	574,1	574,6	607,3	622,6	651,6	712,2	698,4	706,4	728,9	735,9	2,6	1,0
A lo más primaria 1/	214,9	226,8	230,5	216,4	213,6	227,9	234,2	259,7	269,2	262,8	260,2	252,1	240,6	0,9	-4,6
Educación secundaria	276,2	278,5	282,0	278,9	294,1	300,5	315,8	311,8	358,8	359,9	359,8	381,9	392,9	3,0	2,9
Superior no universitaria	30,0	31,2	38,9	39,8	31,8	39,5	31,8	41,2	36,6	38,7	40,5	43,6	41,9	2,8	-3,8
Superior universitaria	22,9	21,9	29,9	39,0	35,1	39,4	40,8	38,9	47,6	37,0	45,9	51,2	60,1	8,4	17,3
No especificado	0,0	0,0	0,0	0,0	0,0	0,0	0,0	0,0	0,0	0,0	0,0	0,0	0,4	-	-

1/ Incluye: sin nivel, inicial y primaria. A partir del año 2017 se incluye educación básica especial.
Fuente: **Instituto Nacional de Estadística e Informática-Encuesta Nacional de Hogares**.

CUADRO Nº 1.38

PERÚ: POBLACIÓN ECONÓMICAMENTE NO ACTIVA, SEGÚN QUINTIL, ÁREA DE RESIDENCIA Y REGIÓN NATURAL,

(Miles de personas)

Quintil/ **Área de residencia/** Región natural	2007	2008	2009	2010	2011	2012	2013	2014	2015	2016	2017	2018	2019
Total	5 284,7	5 376,3	5 423,7	5 485,4	5 627,6	5 796,8	5 976,9	6 272,3	6 535,9	6 497,9	6 555,9	6 679,6	6 681,0
I Quintil	650,7	686,7	699,7	735,4	790,0	872,9	881,9	950,1	983,0	1 058,9	1 053,5	1 084,3	1 106,3
II Quintil	955,6	974,4	956,7	1 000,6	1 024,2	1 081,3	1 140,9	1 155,2	1 217,9	1 241,7	1 254,6	1 284,1	1 285,3
III Quintil	1 107,8	1 102,6	1 137,1	1 123,5	1 146,1	1 200,2	1 227,9	1 261,1	1 375,8	1 303,7	1 339,4	1 337,2	1 366,5
IV Quintil	1 187,6	1 221,0	1 236,1	1 201,9	1 263,0	1 298,9	1 302,2	1 391,9	1 390,2	1 354,3	1 368,1	1 412,8	1 388,2
V Quintil	1 388,4	1 390,2	1 397,3	1 426,3	1 407,2	1 344,5	1 421,6	1 513,9	1 569,1	1 539,3	1 540,3	1 561,2	1 534,6
Área de residencia													
Urbana	4 361,2	4 460,5	4 554,4	4 584,1	4 703,8	4 833,3	4 995,5	5 299,4	5 548,8	5 466,8	5 539,7	5 677,8	5 715,2
I Quintil	753,3	777,3	803,0	812,3	839,0	911,3	929,1	968,5	1 049,7	1 056,2	1 072,8	1 114,9	1 127,3
II Quintil	847,5	862,1	849,6	851,8	888,6	945,3	950,4	1 026,0	1 071,8	1 091,6	1 090,3	1 081,9	1 118,1
III Quintil	812,5	840,2	906,0	920,0	919,2	953,6	992,1	1 022,5	1 095,7	1 027,4	1 058,5	1 103,2	1 106,5
IV Quintil	926,6	944,7	945,3	915,6	972,7	976,4	1 029,1	1 077,4	1 107,2	1 069,6	1 087,8	1 123,4	1 130,4
V Quintil	1 027,5	1 036,2	1 054,3	1 088,7	1 087,2	1 049,1	1 095,0	1 205,0	1 224,6	1 222,0	1 230,3	1 254,4	1 232,9
Rural	923,5	915,8	869,3	901,3	923,8	963,5	981,5	972,9	987,1	1 031,1	1 016,2	1 001,8	965,8
I Quintil	147,7	151,2	157,1	167,3	159,8	194,4	199,2	203,6	200,5	223,1	203,5	202,1	207,3
II Quintil	161,2	165,2	163,0	160,4	168,9	181,2	182,2	175,8	179,0	194,2	200,1	192,5	185,0
III Quintil	171,5	176,2	162,6	170,8	183,3	187,2	200,5	187,7	189,2	201,5	186,4	203,7	188,9
IV Quintil	214,6	195,6	176,6	192,2	196,2	197,1	196,6	197,5	195,3	198,7	212,6	199,4	184,3
V Quintil	227,8	226,2	209,4	208,7	215,4	202,0	200,4	208,3	223,0	213,7	213,7	204,1	200,2
Región natural													
Costa	3 332,0	3 419,3	3 452,9	3 465,8	3 602,4	3 608,1	3 816,0	4 054,7	4 192,6	4 098,8	4 130,1	4 218,9	4 233,9
I Quintil	583,2	622,8	597,9	632,3	660,3	692,2	726,0	773,6	804,1	816,7	819,9	834,7	846,6
II Quintil	638,9	621,6	648,0	626,0	675,7	700,5	736,5	760,9	796,6	775,7	808,6	796,4	826,1
III Quintil	598,4	653,7	675,9	671,5	715,8	729,9	728,8	785,1	810,2	760,7	783,5	817,0	806,1
IV Quintil	716,9	730,3	699,3	706,7	719,6	705,2	786,3	824,2	858,7	811,4	793,2	826,8	828,9
V Quintil	796,1	789,0	832,3	831,2	833,4	781,5	836,7	911,0	923,2	934,2	924,9	943,9	926,2
Sierra	1 408,8	1 398,6	1 389,4	1 445,6	1 450,5	1 581,3	1 538,3	1 566,0	1 631,1	1 700,7	1 719,4	1 731,7	1 711,1
I Quintil	178,0	176,7	188,0	191,6	204,5	237,9	248,2	253,6	258,6	290,3	284,4	287,7	303,1
II Quintil	207,5	219,2	211,5	216,9	231,8	257,0	248,9	264,3	271,3	305,8	292,9	287,9	291,7
III Quintil	267,3	245,0	259,2	275,0	272,3	306,3	303,4	290,8	318,8	321,6	336,2	347,6	335,1
IV Quintil	340,3	357,2	341,0	348,2	341,3	354,8	345,8	360,5	376,8	379,9	382,0	384,4	365,4
V Quintil	419,3	401,8	392,6	414,3	400,8	425,1	391,6	396,7	405,6	403,1	423,9	424,2	415,8
Selva	544,0	558,4	581,3	574,1	574,6	607,3	622,6	651,6	712,2	698,4	706,4	728,9	735,9
I Quintil	88,4	100,8	103,6	106,7	108,9	116,9	120,8	121,5	136,9	136,0	138,1	152,4	149,5
II Quintil	111,7	109,2	107,2	106,5	114,7	118,5	130,3	136,6	153,8	143,3	138,3	145,8	148,7
III Quintil	113,9	111,1	122,8	122,3	121,1	123,0	126,8	142,9	143,9	144,0	153,9	146,9	146,8
IV Quintil	116,0	119,1	122,2	117,2	109,9	128,3	114,5	126,2	137,7	148,1	137,5	146,7	149,8
V Quintil	114,1	117,4	125,2	121,5	120,2	120,6	129,9	124,6	139,9	127,0	138,6	137,1	141,1

Fuente: Instituto Nacional de Estadística e Informática-Encuesta Nacional de Hogares.

CUADRO Nº 1.39
PERÚ: POBLACIÓN ECONÓMICAMENTE NO ACTIVA, SEGÚN ACTIVIDAD QUE REALIZA, ÁREA DE RESIDENCIA Y REGIÓN NATURAL, 2007 – 2019
(Miles de personas)

Actividad que realiza / Área de residencia/Región natural	2007	2008	2009	2010	2011	2012
Total	5 284,7	5 376,3	5 423,7	5 485,4	5 627,6	5 796,8
Esperando el inicio de un trabajo dependiente	35,5	49,0	40,9	55,6	42,1	52,2
Estudiando	1 782,5	1 782,0	1 828,1	1 879,8	1 965,0	1 995,7
Quehaceres del hogar	2 489,4	2 438,2	2 403,6	2 380,1	2 474,6	2 550,7
Vivía de su pensión o jubilación u otras rentas	308,6	268,5	321,6	311,6	298,8	359,7
Enfermo o incapacitado	408,6	494,6	515,5	534,6	581,1	550,2
Otro	254,7	331,8	309,1	316,3	256,0	275,2
No especificado	5,4	12,2	4,9	7,3	10,0	13,1
Área de residencia						
Urbana	4 361,2	4 460,5	4 554,4	4 584,1	4 703,8	4 833,3
Esperando el inicio de un trabajo dependiente	31,3	40,9	31,7	48,6	36,1	40,6
Estudiando	1 448,0	1 465,9	1 512,6	1 545,7	1 613,4	1 661,4
Quehaceres del hogar	2 064,0	2 028,9	2 033,2	1 999,3	2 075,2	2 117,6
Vivía de su pensión o jubilación u otras rentas	302,6	264,9	316,5	307,2	293,2	354,0
Enfermo o incapacitado	312,8	378,9	408,3	426,2	471,9	436,0
Otro	200,9	269,8	247,4	251,2	205,1	211,9
No especificado	1,6	11,2	4,6	5,9	8,9	11,9
Rural	923,5	915,8	869,3	901,3	923,8	963,5
Esperando el inicio de un trabajo dependiente	4,2	8,1	9,2	7,0	6,0	11,7
Estudiando	334,5	316,1	315,4	334,2	351,7	334,3
Quehaceres del hogar	425,4	409,3	370,4	380,8	399,4	433,1
Vivía de su pensión o jubilación u otras rentas	5,9	3,6	5,1	4,4	5,5	5,8
Enfermo o incapacitado	95,8	115,7	107,1	108,3	109,2	114,2
Otro	53,8	61,9	61,7	65,1	50,9	63,3
No especificado	3,8	1,1	0,3	1,4	1,1	1,2
Región natural						
Costa	3 332,0	3 419,3	3 452,9	3 465,8	3 602,4	3 608,1
Esperando el inicio de un trabajo dependiente	18,9	29,3	24,8	40,7	29,3	29,1
Estudiando	998,5	1 022,2	1 046,6	1 073,7	1 147,3	1 128,3
Quehaceres del hogar	1 685,4	1 635,7	1 602,0	1 577,0	1 663,7	1 673,4
Vivía de su pensión o jubilación u otras rentas	256,7	219,8	265,5	245,8	243,2	293,9
Enfermo o incapacitado	231,0	296,2	318,4	342,4	359,8	323,1
Otro	140,5	206,7	191,1	181,5	151,7	151,4
No especificado	0,9	9,4	4,6	4,7	7,3	9,0
Sierra	1 408,8	1 398,6	1 389,4	1 445,6	1 450,5	1 581,3
Esperando el inicio de un trabajo dependiente	13,7	15,2	11,7	12,7	11,1	18,2
Estudiando	613,9	596,1	612,8	641,3	642,8	690,6
Quehaceres del hogar	511,8	507,4	488,6	491,7	508,9	561,8
Vivía de su pensión o jubilación u otras rentas	46,8	41,7	49,7	54,2	45,9	57,9
Enfermo o incapacitado	133,4	145,4	143,7	147,1	165,8	164,3
Otro	84,8	90,8	83,1	96,5	75,2	86,7
No especificado	4,4	2,0	0,0	2,0	0,8	1,9
Selva	544,0	558,4	581,3	574,1	574,6	607,3
Esperando el inicio de un trabajo dependiente	2,9	4,5	4,5	2,1	1,7	5,0
Estudiando	170,2	163,6	168,7	164,8	174,9	176,8
Quehaceres del hogar	292,2	295,1	313,0	311,5	302,0	315,4
Vivía de su pensión o jubilación u otras rentas	5,1	7,0	6,4	11,7	9,6	7,9
Enfermo o incapacitado	44,2	53,0	53,4	45,0	55,5	62,8
Otro	29,4	34,3	34,9	38,4	29,0	37,1
No especificado	0,1	0,9	0,3	0,6	1,9	2,2

Continúa...

CUADRO Nº 1.39
PERÚ: POBLACIÓN ECONÓMICAMENTE NO ACTIVA, SEGÚN ACTIVIDAD QUE REALIZA, ÁREA DE RESIDENCIA Y REGIÓN NATURAL, 2007 – 2019
(Miles de personas)

Conclusión.

Actividad que realiza / Área de residencia/Región natural	2013	2014	2015	2016	2017	2018	2019	Tasa de **crecimiento** promedio anual (%) 2007 - 2019	**Variación porcentual** (%) 2019/2018
Total	5 976,9	6 272,3	6 535,9	6 497,9	6 555,9	6 679,6	6 681,0	2,0	0,0
Esperando el inicio de un trabajo dependiente	50,3	50,4	50,9	50,4	48,2	50,3	56,7	4,0	12,7
Estudiando	2 145,5	2 224,5	2 272,3	2 366,9	2 297,7	2 304,7	2 316,9	2,2	0,5
Quehaceres del hogar	2 608,1	2 821,5	2 946,4	2 893,0	2 948,5	2 963,1	2 992,5	1,5	1,0
Vivía de su pensión o jubilación u otras rentas	380,0	394,7	357,4	349,1	348,6	383,5	369,7	1,5	-3,6
Enfermo o incapacitado	567,4	566,1	596,4	625,9	626,7	679,5	649,4	3,9	-4,4
Otro	215,6	211,6	298,1	207,0	281,2	288,0	288,5		-
No especificado	10,0	3,5	14,4	5,6	5,0	10,4	7,3	-	-
Área de residencia									
Urbana	4 995,5	5 299,4	5 548,8	5 466,8	5 539,7	5 677,8	5 715,2	2,3	0,7
Esperando el inicio de un trabajo dependiente	43,3	46,0	47,3	44,5	43,4	44,8	52,6	4,4	17,5
Estudiando	1 755,7	1 849,0	1 892,4	1 946,3	1 884,9	1 900,3	1 923,0	2,4	1,2
Quehaceres del hogar	2 193,6	2 388,8	2 514,0	2 458,1	2 531,3	2 555,8	2 607,8	2,0	2,0
Vivía de su pensión o jubilación u otras rentas	373,2	386,9	352,4	342,0	339,0	375,7	362,0	1,5	-3,7
Enfermo o incapacitado	451,7	463,3	490,5	512,5	517,4	562,5	536,5	4,6	-4,6
Otro	168,5	162,3	238,3	158,2	219,1	229,3	226,9	-	-
No especificado	9,3	3,1	14,0	5,2	4,5	9,5	6,5	-	-
Rural	981,5	972,9	987,1	1 031,1	1 016,2	1 001,8	965,8	0,4	-3,6
Esperando el inicio de un trabajo dependiente	7,0	4,4	3,6	5,9	4,8	5,5	4,1	-0,2	-25,8
Estudiando	389,8	375,6	379,9	420,7	412,8	404,4	393,9	1,4	-2,6
Quehaceres del hogar	414,4	432,7	432,3	434,9	417,2	407,3	384,7	-0,8	-5,6
Vivía de su pensión o jubilación u otras rentas	6,8	7,9	5,0	7,1	9,6	7,8	7,7	2,2	-1,6
Enfermo o incapacitado	115,7	102,7	106,0	113,4	109,2	117,1	112,9	1,4	-3,5
Otro	47,1	49,2	59,9	48,9	62,1	58,8	61,6	-	-
No especificado	,7	0,4	0,4	0,3	0,5	1,0	0,8	-	-
Región natural									
Costa	3 816,0	4 054,7	4 192,6	4 098,8	4 130,1	4 218,9	4 233,9	2,0	0,4
Esperando el inicio de un trabajo dependiente	30,6	36,9	32,9	27,4	33,6	33,6	33,7	4,9	0,4
Estudiando	1 261,6	1 350,3	1 349,5	1 380,8	1 321,4	1 322,1	1 341,9	2,5	1,5
Quehaceres del hogar	1 736,8	1 872,9	1 967,9	1 905,4	1 963,6	1 966,9	2 012,1	1,5	2,3
Vivía de su pensión o jubilación u otras rentas	314,5	337,3	307,4	294,7	283,8	313,7	304,4	1,4	-3,0
Enfermo o incapacitado	341,1	350,4	368,6	391,2	381,4	429,5	397,6	4,6	-7,4
Otro	124,7	105,4	153,5	95,9	142,6	145,5	139,0	-	
No especificado	6,7	1,5	12,6	3,4	3,7	7,6	5,3	-	
Sierra	1 538,3	1 566,0	1 631,1	1 700,7	1 719,4	1 731,7	1 711,1	1,6	-1,2
Esperando el inicio de un trabajo dependiente	14,6	8,6	13,5	17,0	10,3	12,8	16,2	1,4	26,7
Estudiando	676,2	670,7	700,9	764,3	739,7	751,2	729,1	1,4	-2,9
Quehaceres del hogar	561,9	608,9	615,1	632,3	639,6	638,3	635,0	1,8	-0,5
Vivía de su pensión o jubilación u otras rentas	57,7	49,8	42,7	46,6	55,6	60,7	56,9	1,6	-6,2
Enfermo o incapacitado	161,1	150,7	157,0	157,6	175,2	171,0	169,9	2,0	-0,7
Otro	63,6	75,8	100,4	81,1	98,2	95,6	103,0	-	-
No especificado	3,2	1,6	1,4	1,9	,8	2,2	1,1	-	-
Selva	622,6	651,6	712,2	698,4	706,4	728,9	735,9	2,6	1,0
Esperando el inicio de un trabajo dependiente	5,1	4,8	4,5	6,0	4,3	3,9	6,8	7,4	73,0
Estudiando	207,7	203,6	221,9	221,8	236,6	231,4	245,9	3,1	6,3
Quehaceres del hogar	309,3	339,7	363,3	355,3	345,2	357,9	345,4	1,4	-3,5
Vivía de su pensión o jubilación u otras rentas	7,9	7,7	7,2	7,8	9,3	9,1	8,4	4,3	-8,1
Enfermo o incapacitado	65,2	64,9	70,8	77,1	70,1	79,0	82,0	5,3	3,7
Otro	27,3	30,4	44,2	30,1	40,4	46,9	46,5	-	-
No especificado	,1	0,5	0,4	0,2	0,5	0,6	0,9	-	-

Fuente: Instituto Nacional de Estadística e Informática-Encuesta Nacional de Hogares.

CUADRO Nº 1.40
PERÚ: POBLACIÓN ECONÓMICAMENTE NO ACTIVA MASCULINA, SEGÚN ACTIVIDAD QUE REALIZA, ÁREA DE RESIDENCIA Y REGIÓN NATURAL, 2007 – 2019
(Miles de personas)

Actividad que realiza / Área de residencia / Región natural	2007	2008	2009	2010	2011	2012	2013	2014	2015	2016	2017	2018	2019	Tasa de crecimiento promedio anual (%) 2007 - 2019	Variación porcentual 2019/2018
Total	1 712,2	1 738,2	1 761,9	1 830,8	1 863,6	1 922,0	2 005,6	2 095,8	2 179,7	2 185,4	2 253,2	2 319,5	2 306,1	2,5	-0,6
Esperando el inicio de un trabajo dependiente	23,4	28,4	25,4	29,0	23,4	38,1	40,8	37,3	32,5	35,3	34,7	34,5	44,3	5,5	28,4
Estudiando	889,5	907,3	910,1	929,4	970,5	976,7	1 059,9	1 087,6	1 141,9	1 202,9	1 162,5	1 164,3	1 141,3	2,1	-2,0
Quehaceres del hogar	304,2	269,7	263,8	295,4	294,0	274,5	294,7	353,1	342,8	332,0	394,0	411,6	434,5	3,0	5,6
Vivía de su pensión o jubilación u otras rentas	206,4	174,7	206,7	197,2	198,4	224,1	233,7	242,7	222,1	215,7	220,7	231,3	224,4	0,7	-3,0
Enfermo o incapacitado	168,8	208,3	212,7	228,3	245,1	256,6	264,6	261,6	281,4	287,8	286,3	323,5	306,2	5,1	-5,3
Otro	117,2	145,5	139,2	149,0	128,0	146,7	108,5	111,6	153,7	109,5	153,0	148,5	153,8	-	-
No especificado	2,7	4,3	4,1	2,5	4,1	5,4	3,3	1,9	5,4	2,2	2,0	5,9	1,6	-	-
Área de residencia															
Urbana	1 442,4	1 459,4	1 482,0	1 544,1	1 571,1	1 622,8	1 681,4	1 790,1	1 858,5	1 837,4	1 904,2	1 971,9	1 969,6	2,6	-0,1
Esperando el inicio de un trabajo dependiente	20,8	22,8	18,0	25,4	17,9	28,2	35,2	33,8	29,5	30,3	31,3	29,7	41,0	5,8	37,9
Estudiando	725,6	746,6	746,5	752,7	789,1	811,8	856,3	902,7	944,2	983,8	942,9	953,8	944,7	2,2	-1,0
Quehaceres del hogar	266,3	234,9	227,9	263,1	256,1	233,3	253,3	304,2	305,4	289,5	349,1	367,7	383,4	3,1	4,3
Vivía de su pensión o jubilación u otras rentas	201,3	172,1	203,4	194,0	194,7	219,4	229,5	237,3	218,7	210,8	214,6	226,9	219,5	0,7	-3,3
Enfermo o incapacitado	134,8	163,0	171,7	186,6	203,7	209,8	216,6	222,5	232,7	237,0	240,7	268,1	255,9	5,5	-4,6
Otro	92,4	116,1	110,4	120,4	106,0	115,6	87,5	87,9	122,7	83,9	123,9	120,2	124,0	-	-
No especificado	1,1	3,8	4,1	1,9	3,7	4,6	2,9	1,7	5,3	2,1	1,7	5,5	1,2	-	-
Rural	269,8	278,8	279,9	286,7	292,5	299,2	324,2	305,7	321,2	348,0	349,0	347,6	336,5	1,9	-3,2
Esperando el inicio de un trabajo dependiente	2,6	5,6	7,4	3,6	5,5	9,9	5,6	3,4	3,0	5,0	3,4	4,8	3,3	2,0	-30,7
Estudiando	163,9	160,7	163,6	176,8	181,4	165,0	203,6	184,9	197,7	219,2	219,5	210,5	196,6	1,5	-6,6
Quehaceres del hogar	37,9	34,8	35,9	32,3	37,9	41,1	41,4	48,9	37,4	42,5	44,9	43,8	51,2	2,5	16,7
Vivía de su pensión o jubilación u otras rentas	5,0	2,6	3,2	3,2	3,8	4,6	4,2	5,4	3,4	4,9	6,1	4,4	4,9	-0,2	11,3
Enfermo o incapacitado	33,9	45,3	41,0	41,7	41,4	46,8	48,0	39,1	48,6	50,7	45,6	55,3	50,3	3,3	-9,2
Otro	24,8	29,4	28,8	28,6	22,0	31,0	21,1	23,7	31,0	25,5	29,1	28,3	29,8	-	-
No especificado	1,6	0,5	0,0	0,6	0,5	0,8	0,4	0,2	0,0	0,1	0,3	0,4	0,4	-	-
Región natural															
Costa	1 058,0	1 079,8	1 096,9	1 125,0	1 172,7	1 162,3	1 251,2	1 344,3	1 351,4	1 332,4	1 392,7	1 443,5	1 415,8	2,5	-1,9
Esperando el inicio de un trabajo dependiente	13,0	15,5	14,6	17,9	14,1	20,4	25,3	26,6	19,7	16,3	24,0	23,2	25,9	5,9	12,0
Estudiando	498,8	518,5	516,0	516,5	561,7	546,0	608,3	646,8	659,8	689,2	659,1	664,1	651,5	2,3	-1,9
Quehaceres del hogar	215,2	189,5	180,2	199,2	198,3	170,4	201,6	238,9	227,9	214,1	273,1	283,1	294,2	2,6	3,9
Vivía de su pensión o jubilación u otras rentas	169,9	140,8	167,2	154,8	162,9	181,3	187,3	206,7	188,7	180,7	179,1	190,2	183,1	0,6	-3,8
Enfermo o incapacitado	101,3	127,8	134,7	149,0	154,8	157,9	163,8	168,1	175,1	179,0	177,8	204,7	186,3	5,2	-9,0
Otro	59,2	84,8	80,2	85,6	78,2	83,8	62,4	56,4	75,7	52,1	78,8	73,2	73,9	-	-
No especificado	0,6	3,0	4,0	1,9	2,7	2,4	2,4	0,6	4,5	1,1	0,9	5,1	0,9	-	-
Sierra	506,6	501,0	492,6	530,6	526,0	575,2	567,8	555,1	597,7	635,9	629,4	634,1	642,8	2,0	1,4
Esperando el inicio de un trabajo dependiente	8,9	9,7	8,0	9,5	8,2	13,8	11,2	6,6	9,5	13,9	7,5	7,9	13,0	3,2	65,7
Estudiando	308,6	308,6	309,0	328,9	323,4	341,4	351,0	340,8	365,4	398,1	373,9	378,3	367,2	1,5	-2,9
Quehaceres del hogar	59,6	51,7	47,1	53,5	61,8	68,0	63,5	76,4	75,9	79,9	80,7	83,1	93,3	3,8	12,2
Vivía de su pensión o jubilación u otras rentas	33,3	28,8	34,6	34,6	29,6	37,5	40,6	31,5	28,3	29,5	36,2	35,6	36,1	0,7	1,4
Enfermo o incapacitado	51,6	59,2	54,8	60,0	66,1	67,7	68,8	62,9	69,0	71,8	77,1	77,1	78,0	3,5	1,1
Otro	42,4	42,5	39,2	43,9	36,5	45,0	31,9	36,0	49,0	41,6	53,3	51,7	54,6	-	-
No especificado	2,1	0,4	0,0	0,2	0,4	1,8	0,8	0,8	0,6	1,0	0,6	0,5	0,5	-	-
Selva	147,7	157,4	172,4	175,2	164,9	184,6	186,6	196,4	230,5	217,0	231,2	241,9	247,5	4,4	2,3
Esperando el inicio de un trabajo dependiente	1,5	3,3	2,8	1,6	1,1	3,9	4,3	4,0	3,3	5,0	3,3	3,5	5,3	11,4	53,2
Estudiando	82,1	80,1	85,1	84,0	85,4	89,3	100,5	99,9	116,7	115,6	129,4	122,0	122,6	3,4	0,5
Quehaceres del hogar	29,4	28,5	36,5	42,7	33,8	36,1	29,6	37,7	39,0	38,0	40,2	45,4	47,1	4,0	3,8
Vivía de su pensión o jubilación u otras rentas	3,1	5,1	4,9	7,8	5,9	5,3	5,8	4,5	5,0	5,6	5,4	5,4	5,2	4,4	-4,5
Enfermo o incapacitado	15,8	21,3	23,2	19,3	24,3	31,0	32,0	30,6	37,2	37,0	31,4	41,7	41,9	8,5	0,5
Otro	15,7	18,2	19,8	19,6	13,3	17,8	14,2	19,2	29,0	15,8	20,9	23,5	25,2	-	-
No especificado	0,0	0,8	0,1	0,4	1,0	1,2	0,1	0,5	0,2	0,1	0,5	0,4	0,2	-	-

Fuente: Instituto Nacional de Estadística e Informática-Encuesta Nacional de Hogares.

CUADRO Nº 1.41
PERÚ: POBLACIÓN ECONÓMICAMENTE NO ACTIVA FEMENINA, SEGÚN ACTIVIDAD QUE REALIZA, ÁREA DE RESIDENCIA Y REGIÓN NATURAL, 2007 – 2019
(Miles de personas)

Actividad que realiza / Área de residencia/Región natural	2007	2008	2009	2010	2011	2012	2013	2014	2015	2016	2017	2018	2019	Tasa de **crecimiento** promedio anual (%) 2007 - 2019	**Variación porcentual** 2019/2018
Total	3 572,5	3 638,1	3 661,7	3 654,6	3 764,0	3 874,7	3 971,3	4 176,5	4 356,2	4 312,6	4 302,7	4 360,0	4 374,9	1,7	0,3
Esperando el inicio de un trabajo dependiente	12,1	20,6	15,5	26,6	18,7	14,1	9,4	13,1	18,4	15,1	13,5	15,8	12,4	0,2	...
Estudiando	893,0	874,7	918,0	950,4	994,5	1 018,9	1 085,7	1 136,9	1 130,4	1 164,0	1 135,3	1 140,4	1 175,6	2,3	3,1
Quehaceres del hogar	2 185,2	2 168,5	2 139,8	2 084,8	2 180,7	2 276,2	2 313,3	2 468,4	2 603,5	2 561,0	2 554,5	2 551,5	2 557,9	1,3	0,3
Vivía de su pensión o jubilación u otras rentas	102,2	93,8	114,9	114,4	100,4	135,6	146,3	152,1	135,3	133,4	127,9	152,3	145,3	3,0	-4,6
Enfermo o incapacitado	239,8	286,3	302,8	306,3	335,9	293,6	302,8	304,4	315,0	338,2	340,4	356,1	343,2	3,0	-3,6
Otro	137,5	186,3	169,9	167,3	127,9	128,5	107,1	100,0	144,5	97,6	128,2	139,6	134,7	-	-
No especificado	2,7	7,9	0,8	4,8	5,9	7,7	6,7	1,6	9,1	3,4	3,0	4,5	5,7	-	-
Área de residencia															
Urbana	2 918,8	3 001,1	3 072,4	3 040,0	3 132,7	3 210,4	3 314,1	3 509,3	3 690,3	3 629,4	3 635,5	3 705,8	3 745,6	2,1	1,1
Esperando el inicio de un trabajo dependiente	10,5	18,1	13,8	23,2	18,2	12,4	8,1	12,2	17,8	14,2	12,1	15,1	11,6	0,8	...
Estudiando	722,4	719,3	766,1	793,0	824,3	849,6	899,4	946,3	948,2	962,5	941,9	946,5	978,3	2,6	3,4
Quehaceres del hogar	1 797,7	1 794,0	1 805,3	1 736,2	1 819,2	1 884,2	1 940,3	2 084,6	2 208,6	2 168,7	2 182,2	2 188,1	2 224,4	1,8	1,7
Vivía de su pensión o jubilación u otras rentas	101,3	92,8	113,0	113,2	98,6	134,5	143,7	149,6	133,7	131,2	124,4	148,8	142,5	2,9	-4,3
Enfermo o incapacitado	177,9	215,8	236,6	239,7	268,2	226,2	235,1	240,8	257,7	275,5	276,7	294,4	280,5	3,9	-4,7
Otro	108,5	153,7	137,1	130,8	99,1	96,2	81,1	74,4	115,6	74,2	95,3	109,1	102,9	-	-
No especificado	0,5	7,4	0,5	4,0	5,2	7,3	6,4	1,4	8,7	3,1	2,8	4,0	5,3	-	-
Rural	653,7	637,0	589,3	614,6	631,3	664,3	657,3	667,2	665,9	683,2	667,2	654,2	629,3	-0,3	-3,8
Esperando el inicio de un trabajo dependiente	1,6	2,5	1,8	3,4	0,5	1,8	1,3	0,9	0,6	0,9	1,4	0,7	0,8	-5,7	5,8
Estudiando	170,6	155,4	151,8	157,4	170,3	169,3	186,2	190,7	182,2	201,5	193,3	193,9	197,3	1,2	1,8
Quehaceres del hogar	387,5	374,5	334,5	348,6	361,5	392,0	373,1	383,7	394,9	392,4	372,3	363,4	333,5	-1,2	-8,2
Vivía de su pensión o jubilación u otras rentas	0,9	1,0	1,9	1,2	1,8	1,1	2,6	2,5	1,6	2,1	3,5	3,4	2,8	10,0	-18,1
Enfermo o incapacitado	61,9	70,5	66,2	66,6	67,8	67,4	67,7	63,6	57,3	62,7	63,7	61,7	62,7	0,1	1,6
Otro	29,0	32,5	32,9	36,5	28,9	32,3	26,0	25,6	28,9	23,3	33,0	30,5	31,8	-	-
No especificado	2,2	0,5	0,3	0,9	0,6	0,4	0,3	0,2	0,4	0,2	0,2	0,5	0,4	-	-
Región natural															
Costa	2 274,0	2 339,4	2 356,0	2 340,8	2 429,7	2 445,8	2 564,8	2 710,5	2 841,1	2 766,4	2 737,4	2 775,4	2 818,1	1,8	1,5
Esperando el inicio de un trabajo dependiente	5,9	13,8	10,1	22,8	15,3	8,7	5,3	10,3	13,2	11,1	9,6	10,4	7,8	2,3	...
Estudiando	499,7	503,7	530,5	557,2	585,6	582,2	653,2	703,4	689,7	691,6	662,3	658,0	690,4	2,7	4,9
Quehaceres del hogar	1 470,3	1 446,2	1 421,8	1 377,8	1 465,4	1 503,1	1 535,2	1 634,0	1 740,0	1 691,3	1 690,6	1 683,9	1 717,9	1,3	2,0
Vivía de su pensión o jubilación u otras rentas	86,8	79,0	98,3	91,0	80,3	112,5	127,2	130,7	118,8	114,0	104,7	123,5	121,3	2,8	-1,8
Enfermo o incapacitado	129,7	168,5	183,7	193,4	205,0	165,2	177,3	182,3	193,5	212,3	203,6	224,8	211,2	4,1	-6,0
Otro	81,4	121,9	110,9	95,9	73,5	67,6	62,3	49,0	77,8	43,8	63,8	72,3	65,0	-	-
No especificado	0,3	6,4	0,6	2,7	4,6	6,5	4,3	0,8	8,1	2,3	2,8	2,5	4,4	-	-
Sierra	902,2	897,7	896,8	914,9	924,5	1 006,2	970,5	1 010,9	1 033,4	1 064,9	1 090,0	1 097,6	1 068,3	1,4	-2,7
Esperando el inicio de un trabajo dependiente	4,8	5,5	3,7	3,2	2,9	4,4	3,4	2,0	4,0	3,0	2,8	4,9	3,2	-3,4	...
Estudiando	305,3	287,5	303,8	312,4	319,5	349,1	325,2	329,9	335,6	366,2	365,8	372,9	361,9	1,4	-3,0
Quehaceres del hogar	452,2	455,7	441,5	438,2	447,1	493,8	498,4	532,4	539,3	552,3	558,9	555,1	541,7	1,5	-2,4
Vivía de su pensión o jubilación u otras rentas	13,5	12,9	15,1	19,5	16,4	20,4	17,1	18,3	14,4	17,2	19,4	25,1	20,8	3,7	-17,1
Enfermo o incapacitado	81,7	86,2	88,9	87,2	99,7	96,6	92,3	87,8	88,0	85,8	98,1	93,9	91,9	1,0	-2,2
Otro	42,5	48,3	43,8	52,6	38,7	41,6	31,6	39,8	51,4	39,5	44,9	43,9	48,4	-	-
No especificado	2,3	1,5	0,0	1,8	0,4	0,2	2,4	0,8	0,7	0,9	0,2	1,7	0,6	-	-
Selva	396,3	401,0	408,9	398,9	409,8	422,7	436,0	455,1	481,7	481,3	475,3	487,0	488,4	1,8	0,3
Esperando el inicio de un trabajo dependiente	1,4	1,3	1,7	0,6	0,6	1,1	0,7	0,8	1,2	1,0	1,1	0,5	1,5	0,3	...
Estudiando	88,1	83,5	83,6	80,8	89,4	87,6	107,2	103,7	105,1	106,2	107,2	109,5	123,3	2,8	12,6
Quehaceres del hogar	262,7	266,6	276,5	268,8	268,2	279,3	279,7	302,0	324,3	317,4	305,0	312,5	298,4	1,1	-4,5
Vivía de su pensión o jubilación u otras rentas	2,0	1,8	1,5	3,9	3,7	2,7	2,0	3,1	2,1	2,2	3,9	3,7	3,2	4,1	-13,6
Enfermo o incapacitado	28,4	31,7	30,2	25,7	31,2	31,8	33,2	34,3	33,5	40,1	38,7	37,3	40,1	2,9	7,3
Otro	13,7	16,1	15,2	18,8	15,7	19,3	13,1	11,2	15,3	14,3	19,5	23,3	21,3	-	-
No especificado	0,1	0,0	0,2	0,3	0,9	1,0	0,0	0,0	0,2	0,2	0,0	0,3	0,7	-	-

Fuente: **Instituto Nacional de Estadística e Informática-Encuesta Nacional de Hogares**.

CUADRO Nº 1.42
PERÚ: POBLACIÓN ECONÓMICAMENTE NO ACTIVA, SEGÚN ESTADO CIVIL O CONYUGAL, ÁREA DE RESIDENCIA Y REGIÓN NATURAL, 2007 – 2019
(Miles de personas)

Estado civil o conyugal/ Área de residencia/ Región natural	2007	2008	2009	2010	2011	2012	2013	2014	2015	2016	2017	2018	2019	Tasa de **crecimiento** promedio anual (%) 2007 - 2019	**Variación porcentual** 2019/2018
Total	5 284,7	5 376,3	5 423,7	5 485,4	5 627,6	5 796,8	5 976,9	6 272,3	6 535,9	6 497,9	6 555,9	6 679,6	6 681,0	2,0	0,0
Conviviente	819,0	835,9	803,9	801,2	860,2	860,9	845,9	986,3	1 075,2	1 057,2	1 064,0	1 041,3	1 057,5	2,2	1,6
Casado/a	1 257,5	1 255,9	1 301,5	1 290,2	1 244,4	1 320,8	1 359,4	1 364,1	1 390,3	1 349,3	1 312,5	1 354,5	1 309,9	0,3	-3,3
Viudo /a	384,8	396,4	380,6	383,8	407,7	407,0	441,8	439,9	450,2	462,2	494,6	476,5	493,2	2,1	3,5
Alguna vez unido/a	240,6	279,9	279,5	285,0	305,3	312,8	324,3	356,4	363,2	397,2	372,7	393,3	409,7	4,5	4,2
Soltero/a	2 582,8	2 608,2	2 658,3	2 725,2	2 810,1	2 895,4	3 005,5	3 125,5	3 256,9	3 232,1	3 312,1	3 414,0	3 410,8	2,3	-0,1
Área de residencia															
Urbana	4 361,2	4 460,5	4 554,4	4 584,1	4 703,8	4 833,3	4 995,5	5 299,4	5 548,8	5 466,8	5 539,7	5 677,8	5 715,2	2,3	0,7
Conviviente	639,7	652,0	640,8	619,9	689,2	662,1	666,2	805,7	870,7	845,6	862,7	845,9	878,2	2,7	3,8
Casado/a	1 087,2	1 093,5	1 155,1	1 135,1	1 086,8	1 148,8	1 193,2	1 197,4	1 233,4	1 189,4	1 154,3	1 208,5	1 180,1	0,7	-2,4
Viudo /a	330,0	342,4	333,2	338,9	357,9	354,8	388,7	387,1	396,2	410,8	443,8	424,4	441,8	2,5	4,1
Alguna vez unido/a	220,2	253,1	258,1	265,0	281,0	287,3	298,3	326,4	337,9	373,6	345,6	365,9	383,6	4,7	4,8
Soltero/a	2 084,2	2 119,4	2 167,2	2 225,3	2 288,9	2 380,3	2 449,2	2 582,8	2 710,5	2 647,4	2 733,3	2 833,0	2 831,5	2,6	-0,1
Rural	923,5	915,8	869,3	901,3	923,8	963,5	981,5	972,9	987,1	1 031,1	1 016,2	1 001,8	965,8	0,4	-3,6
Conviviente	179,4	183,9	163,1	181,3	170,9	198,8	179,8	180,6	204,5	211,6	201,3	195,4	179,3	0,0	-8,3
Casado/a	170,3	162,4	146,3	155,1	157,6	172,0	166,2	166,8	156,9	159,9	158,2	145,9	129,8	-2,2	-11,0
Viudo /a	54,8	54,0	47,3	44,9	49,7	52,2	53,2	52,8	54,0	51,4	50,8	52,1	51,4	-0,5	-1,3
Alguna vez unido/a	20,4	26,8	21,4	20,1	24,3	25,5	26,0	30,0	25,2	23,6	27,1	27,4	26,0	2,0	-5,0
Soltero/a	498,6	488,8	491,2	500,0	521,3	515,1	556,3	542,7	546,4	584,7	578,8	581,0	579,2	1,3	-0,3
Región natural															
Costa	3332,0	3419,3	3452,9	3465,8	3602,4	3608,1	3816,0	4054,7	4192,6	4098,8	4130,1	4218,9	4233,9	2,0	0,4
Conviviente	482,3	504,3	481,3	459,0	526,0	499,3	501,2	591,7	644,8	601,3	614,2	607,1	639,8	2,4	5,4
Casado/a	891,8	892,8	937,8	910,4	884,4	924,8	955,2	963,2	987,6	956,7	921,4	958,2	927,1	0,3	-3,3
Viudo /a	263,6	273,3	254,5	264,2	280,4	275,5	310,4	303,9	307,9	318,1	348,7	327,7	337,0	2,1	2,8
Alguna vez unido/a	175,1	213,5	215,1	217,7	231,5	234,7	241,1	258,7	271,6	307,8	271,7	290,1	306,7	4,8	5,7
Soltero/a	1519,1	1535,3	1564,2	1614,5	1680,1	1673,7	1808,1	1937,2	1980,8	1915,0	1974,1	2035,9	2023,3	2,4	-0,6
Sierra	1408,8	1398,6	1389,4	1445,6	1450,5	1581,3	1538,3	1566,0	1631,1	1700,7	1719,4	1731,7	1711,1	1,6	-1,2
Conviviente	185,7	180,6	162,3	180,3	185,7	189,6	192,3	216,0	235,0	252,9	263,2	236,1	228,8	1,8	-3,1
Casado/a	281,7	270,3	275,1	290,4	268,1	297,2	302,8	291,8	291,9	296,6	293,7	297,1	286,3	0,1	-3,6
Viudo /a	96,5	97,4	98,9	94,6	97,7	102,6	99,3	105,7	107,4	108,9	104,6	112,8	117,9	1,7	4,6
Alguna vez unido/a	41,6	40,8	39,7	36,5	44,9	46,8	49,9	57,1	52,5	53,0	59,2	57,9	63,0	3,5	8,8
Soltero/a	803,3	809,5	813,5	843,9	854,2	945,2	894,0	895,4	944,2	989,3	998,7	1027,9	1015,1	2,0	-1,3
Selva	544,0	558,4	581,3	574,1	574,6	607,3	622,6	651,6	712,2	698,4	706,4	728,9	735,9	2,6	1,0
Conviviente	151,0	150,9	160,2	162,0	148,4	171,9	152,3	178,6	195,5	203,0	186,6	198,2	188,9	1,9	-4,7
Casado/a	84,0	92,8	88,6	89,5	91,9	98,7	101,4	109,1	110,8	96,0	97,4	99,1	96,4	1,2	-2,8
Viudo /a	24,6	25,8	27,2	24,9	29,7	29,0	32,1	30,3	34,9	35,2	41,3	36,1	38,3	3,7	6,2
Alguna vez unido/a	23,9	25,6	24,7	30,8	28,8	31,3	33,3	40,6	39,1	36,4	41,9	45,4	40,0	4,4	-11,8
Soltero/a	260,4	263,3	280,6	266,9	275,9	276,5	303,4	292,9	331,9	327,8	339,2	350,2	372,3	3,0	6,3

Fuente: **Instituto Nacional de Estadística e Informática-Encuesta Nacional de Hogares**.

CUADRO Nº 1.43
PERÚ: POBLACIÓN ECONÓMICAMENTE NO ACTIVA, SEGÚN ETNIA,
ÁREA DE RESIDENCIA Y REGIÓN NATURAL, 2012- 2019
(Miles de personas)

Etnia / **Área de residencia/** Región natural	2012	2013	2014	2015	2016	2017	2018	2019	**Variación porcentual** 2019/2018
Total	5 796,8	5 976,9	6 272,3	6 535,9	6 497,9	6 555,9	6 679,6	6 681,0	0,0
Indígena 1/	1 259,5	1 161,8	1 116,0	1 130,6	1 230,0	1 341,2	1 377,3	1 347,2	-2,2
Negro, mulato, Afro peruano	106,9	85,6	107,4	118,0	140,8	385,6	364,9	393,0	7,7
Mestizo	3 755,6	3 912,3	4 137,0	4 316,2	4 151,7	3 580,1	3 857,1	3 926,8	1,8
Otro 2/	320,0	332,0	326,3	281,5	330,0	681,9	612,2	599,2	-
No sabe	354,8	485,2	585,6	689,5	645,4	567,1	468,1	414,8	-
Área de residencia									
Urbana	4 833,3	4 995,5	5 299,4	5 548,8	5 466,8	5 539,7	5 677,8	5 715,2	0,7
Indígena 1/	900,8	814,5	782,5	793,6	874,9	937,2	1 007,0	990,2	-1,7
Negro, mulato, Afro peruano	93,0	70,7	87,3	100,6	119,2	298,5	280,8	305,7	8,9
Mestizo	3 327,4	3 498,5	3 718,4	3 900,0	3 744,4	3 255,6	3 510,2	3 581,2	2,0
Otro 2/	233,2	220,7	234,2	189,5	227,8	587,5	519,9	506,6	-
No sabe	278,8	391,0	476,9	565,1	500,4	460,9	359,9	331,5	-
Rural	963,5	981,5	972,9	987,1	1 031,1	1 016,2	1 001,8	965,8	-3,6
Indígena 1/	358,6	347,3	333,5	337,0	355,0	404,0	370,3	357,0	-3,6
Negro, mulato, Afro peruano	13,8	14,9	20,0	17,4	21,6	87,1	84,1	87,3	3,8
Mestizo	428,2	413,8	418,6	416,2	407,3	324,4	346,9	345,6	-0,4
Otro 2/	86,8	111,2	92,1	92,1	102,1	94,4	92,4	92,6	-
No sabe	76,0	94,2	108,7	124,4	145,0	106,2	108,1	83,2	-
Región natural									
Costa	3 608,1	3 816,0	4 054,7	4 192,6	4 098,8	4 130,1	4 218,9	4 233,9	0,4
Indígena 1/	442,1	388,0	328,3	294,9	338,6	398,8	448,8	414,8	-7,6
Negro, mulato, Afro peruano	89,6	70,7	91,6	101,6	123,0	272,1	259,4	290,5	12,0
Mestizo	2 664,2	2 896,2	3 089,7	3 232,0	3 087,2	2 599,4	2 807,4	2 860,2	1,9
Otro 2/	189,9	155,7	167,3	133,9	164,8	502,7	451,2	435,9	-
No sabe	222,3	305,4	377,9	430,2	385,3	357,1	252,2	232,6	-
Sierra	1 581,3	1 538,3	1 566,0	1 631,1	1 700,7	1 719,4	1 731,7	1 711,1	-1,2
Indígena 1/	698,0	664,6	668,2	706,2	756,6	800,2	802,4	809,6	0,9
Negro, mulato, Afro peruano	10,0	9,4	9,9	11,2	13,7	75,1	81,9	76,1	-7,1
Mestizo	685,4	629,6	638,2	629,9	619,8	558,7	591,8	586,5	-0,9
Otro 2/	96,3	118,9	119,4	117,9	130,3	135,2	123,4	124,3	-
No sabe	91,7	115,8	130,2	165,9	180,4	150,2	132,2	114,5	-
Selva	607,3	622,6	651,6	712,2	698,4	706,4	728,9	735,9	1,0
Indígena 1/	119,3	109,1	119,5	129,5	134,9	142,2	126,1	122,8	-2,6
Negro, mulato, Afro peruano	7,3	5,6	6,0	5,2	4,2	38,4	23,7	26,4	11,6
Mestizo	406,0	386,5	409,1	454,3	444,7	421,9	457,9	480,1	4,9
Otro 2/	33,9	57,4	39,6	29,7	34,9	44,0	37,6	39,0	-
No sabe	40,8	64,0	77,4	93,5	79,8	59,8	83,6	67,7	-

1/ Incluye: Quechua , Aymara y Nativo o Indígena de la amazonía.

2/ Inlcuye: Blanco y otros.

Fuente: **Instituto Nacional de Estadística e Informática-Encuesta Nacional de Hogares**.

CUADRO Nº 1.44
PERÚ: TASA DE INACTIVIDAD, SEGÚN ÁMBITO GEOGRÁFICO, 2007 - 2019
(Porcentaje)

Ámbito geográfico	2007	2008	2009	2010	2011	2012	2013	2014	2015	2016	2017	2018	2019
Total	26,2	26,2	26,0	25,8	26,1	26,4	26,8	27,7	28,4	27,8	27,6	27,7	27,3
Área de residencia													
Urbana	29,0	28,9	28,8	28,3	28,4	28,5	28,8	29,9	30,6	29,5	29,3	29,4	28,9
Rural	18,0	17,9	17,1	17,9	18,4	19,3	19,8	19,7	20,1	21,2	21,0	20,9	20,3
Región natural													
Costa	29,4	29,6	29,3	28,8	29,4	29,0	30,0	31,3	31,8	30,5	30,2	30,3	29,9
Sierra	22,1	21,6	21,3	21,8	21,6	23,3	22,3	22,5	23,1	23,9	23,9	23,8	23,3
Selva	22,0	22,3	22,8	22,2	21,9	22,6	22,9	23,5	25,4	24,5	24,4	24,8	24,6
Departamento													
Amazonas	21,8	22,5	21,3	20,0	19,3	22,2	21,3	22,9	22,8	21,3	20,1	20,9	18,2
Áncash	25,4	23,5	25,0	25,4	26,0	24,9	26,4	24,1	25,2	25,3	25,8	25,9	24,7
Apurímac	21,9	20,3	24,2	21,9	20,2	20,3	18,4	18,1	15,8	18,2	18,6	18,0	17,2
Arequipa	27,2	30,9	30,0	29,6	28,5	30,5	27,6	28,5	30,3	31,5	30,7	29,6	30,2
Ayacucho	21,1	20,3	23,0	22,5	22,4	25,6	22,8	21,4	23,7	24,0	24,1	23,5	24,2
Cajamarca	18,6	16,4	18,2	20,9	21,2	26,0	23,5	24,2	24,2	22,8	19,9	21,4	21,0
Prov. Const.Callao	30,1	30,9	30,0	29,8	29,6	30,3	30,9	30,8	31,7	29,8	30,1	31,2	31,7
Cusco	22,7	19,6	18,3	21,4	19,7	19,2	19,0	20,3	20,3	21,6	20,9	23,7	22,1
Huancavelica	17,7	18,3	18,0	20,1	16,9	16,1	17,2	15,9	18,8	18,4	16,7	17,0	16,3
Huánuco	23,6	22,9	22,0	22,0	22,4	22,7	22,4	22,2	21,7	23,6	24,1	24,3	24,8
Ica	29,7	28,4	27,5	27,6	26,9	26,4	27,1	28,4	32,3	29,9	31,2	30,5	28,1
Junín	25,9	23,0	24,3	23,2	23,0	24,5	25,4	25,1	24,7	24,0	26,9	24,7	23,3
La Libertad	30,1	30,9	26,8	26,4	29,0	27,3	29,0	29,3	30,7	30,0	29,3	28,6	27,2
Lambayeque	27,7	28,3	26,8	27,2	28,8	29,6	29,3	32,2	32,6	31,6	32,7	31,1	31,2
Lima	29,8	29,3	29,7	29,2	29,1	28,9	30,6	32,2	31,9	30,5	29,8	30,6	30,5
Provincia de Lima 1/	30,2	29,5	30,0	29,1	29,4	29,0	30,8	32,4	32,2	30,8	30,0	30,8	30,7
Región Lima 2/	26,1	27,5	26,9	29,7	27,0	27,3	28,6	29,8	28,8	27,7	27,9	28,8	28,6
Loreto	21,9	26,7	26,8	27,0	27,1	25,3	24,4	27,4	28,5	28,8	29,9	29,8	31,2
Madre de Dios	18,7	18,0	17,8	17,5	19,8	18,6	18,4	20,1	19,7	22,6	22,0	20,6	24,7
Moquegua	22,1	27,3	25,6	24,9	25,2	23,6	23,2	25,2	27,0	25,7	26,8	27,8	26,1
Pasco	26,8	29,9	21,2	22,2	23,0	22,5	22,7	25,5	25,2	23,3	24,4	22,3	25,1
Piura	25,8	28,4	26,6	27,0	30,1	29,3	28,7	29,5	31,0	31,1	31,5	29,1	26,8
Puno	17,7	17,9	17,9	16,6	16,7	18,0	17,2	17,1	20,0	21,8	22,7	21,7	22,1
San Martín	22,4	24,3	24,9	22,5	21,8	25,6	25,1	26,0	29,7	26,5	23,2	25,8	23,7
Tacna	27,9	25,3	28,3	26,3	26,8	27,7	28,5	28,7	30,9	28,5	30,4	30,0	30,8
Tumbes	20,6	24,3	25,1	23,0	24,0	24,6	25,1	26,6	28,4	27,3	25,9	25,4	26,7
Ucayali	23,1	21,7	20,7	19,6	20,0	20,4	21,4	20,2	23,1	22,7	24,8	24,3	25,0

1/ Comprende los 43 distritos que conforman la provincia de Lima.

2/ Comprende las provincias de: Barranca, Cajatambo, Canta, Cañete, Huaral, Huarochirí, Huaura, Oyón y Yauyos.

Fuente: Instituto Nacional de Estadística e Informática-Encuesta Nacional de Hogares.

CUADRO Nº 1.45

PERÚ: TASA DE INACTIVIDAD MASCULINA, SEGÚN ÁMBITO GEOGRÁFICO, 2007 - 2019

(Porcentaje)

Ámbito geográfico	2007	2008	2009	2010	2011	2012	2013	2014	2015	2016	2017	2018	2019
Total	17,0	17,0	16,9	17,3	17,3	17,6	18,1	18,6	19,0	18,8	19,0	19,3	18,9
Área de residencia													
Urbana	19,6	19,3	19,2	19,5	19,4	19,6	19,8	20,6	20,9	20,3	20,6	20,8	20,4
Rural	10,0	10,4	10,5	10,8	11,1	11,4	12,4	11,7	12,4	13,5	13,6	13,6	13,3
Región natural													
Costa	19,1	19,1	19,1	19,2	19,6	19,1	20,2	21,3	21,1	20,4	20,9	21,3	20,6
Sierra	15,9	15,6	15,1	16,1	15,7	16,9	16,5	15,9	16,9	17,8	17,4	17,4	17,4
Selva	11,0	11,5	12,4	12,5	11,6	12,7	12,7	13,0	15,2	14,1	14,8	15,2	15,4
Departamento													
Amazonas	12,2	11,7	11,3	12,1	10,8	11,3	12,1	13,0	14,5	12,3	12,9	13,7	11,3
Áncash	17,5	15,4	16,0	17,0	17,9	15,7	18,6	17,5	17,5	17,8	16,7	17,0	17,4
Apurímac	17,3	16,0	18,9	17,2	13,1	14,5	14,4	13,6	13,4	13,8	11,9	13,7	12,4
Arequipa	18,8	21,9	19,9	21,9	20,0	22,1	19,6	19,9	21,8	22,5	21,1	21,9	22,8
Ayacucho	14,8	14,4	16,4	17,0	16,0	17,9	18,3	13,6	15,9	18,0	18,1	17,0	19,0
Cajamarca	11,2	9,3	12,2	14,2	12,9	14,9	14,4	15,0	15,5	15,8	13,3	14,1	14,2
Prov. Const.Callao	18,5	18,6	19,7	21,6	20,1	20,4	21,2	19,8	18,9	19,4	18,5	19,5	21,4
Cusco	16,5	14,1	14,7	17,9	17,2	15,2	14,9	16,2	17,2	18,1	17,1	18,3	18,0
Huancavelica	14,2	17,5	16,1	17,0	14,4	12,7	14,9	13,5	15,7	14,9	15,0	13,2	12,7
Huánuco	15,9	14,5	15,7	14,7	14,8	14,4	14,1	13,5	13,9	14,5	15,8	16,7	15,6
Ica	18,0	18,1	18,0	17,8	16,0	16,7	18,1	18,0	19,9	19,7	21,4	20,0	19,2
Junín	18,3	15,9	16,6	15,2	16,4	18,2	18,6	16,6	17,4	17,4	19,8	18,7	16,0
La Libertad	19,6	20,3	16,2	15,3	18,8	17,8	18,9	19,2	20,4	20,8	18,8	19,4	19,0
Lambayeque	16,3	16,9	16,9	17,4	18,9	18,2	19,4	21,4	20,3	21,8	22,2	20,2	19,4
Lima	20,2	19,5	19,8	19,5	20,3	20,1	21,1	23,1	21,9	20,6	21,5	22,6	21,2
Provincia de Lima 1/	20,7	19,8	20,3	19,6	20,7	20,2	21,6	23,6	22,6	20,9	22,0	22,9	21,4
Región Lima 2/	15,4	16,7	15,3	18,5	17,0	19,5	16,5	18,3	15,5	17,8	17,2	19,7	19,2
Loreto	11,3	15,4	14,4	15,8	15,1	15,7	14,2	15,9	17,5	16,6	20,1	18,4	21,1
Madre de Dios	10,8	11,1	9,3	11,6	10,0	12,2	11,0	12,5	10,1	12,3	14,4	13,2	17,5
Moquegua	14,9	19,1	18,1	16,6	16,5	16,5	15,1	16,3	18,8	17,4	18,6	19,4	18,2
Pasco	13,5	18,9	12,4	14,3	14,3	13,1	13,9	14,9	15,9	14,6	16,0	14,9	15,3
Piura	13,6	16,2	14,1	17,0	16,3	15,2	15,8	15,2	17,0	17,3	19,4	18,1	17,0
Puno	14,8	15,1	13,7	13,8	13,2	16,3	15,0	14,3	17,0	19,4	17,4	17,4	18,9
San Martín	10,9	10,9	13,6	11,8	10,2	13,2	13,0	13,3	17,1	13,8	12,0	13,3	13,3
Tacna	19,8	17,0	20,7	19,4	18,8	22,4	23,1	23,1	23,7	22,2	26,5	23,5	25,5
Tumbes	10,6	13,6	14,4	14,2	12,9	15,1	15,3	14,5	17,2	16,8	16,1	16,2	18,2
Ucayali	12,2	11,6	11,9	11,2	10,1	10,9	12,8	10,4	13,2	13,2	15,4	15,3	15,6

1/ Comprende los 43 distritos que conforman la provincia de Lima.

2/ Comprende las provincias de: Barranca, Cajatambo, Canta, Cañete, Huaral, Huarochirí, Huaura, Oyón y Yauyos.

Fuente: Instituto Nacional de Estadística e Informática-Encuesta Nacional de Hogares.

CUADRO Nº 1.46

PERÚ: TASA DE INACTIVIDAD FEMENINA, SEGÚN ÁMBITO GEOGRÁFICO, 2007 - 2019

(Porcentaje)

Ámbito geográfico	2007	2008	2009	2010	2011	2012	2013	2014	2015	2016	2017	2018	2019
Total	35,3	35,3	35,0	34,3	34,8	35,2	35,5	36,7	37,7	36,7	36,0	36,0	35,5
Área de residencia													
Urbana	38,0	38,1	38,1	36,8	37,1	37,1	37,4	38,8	39,9	38,4	37,6	37,5	37,1
Rural	26,7	26,2	24,4	25,7	26,6	28,1	28,0	28,7	28,9	29,9	29,4	29,1	28,2
Región natural													
Costa	39,2	39,6	39,0	38,0	38,8	38,3	39,4	40,8	42,0	40,1	39,0	38,9	38,7
Sierra	28,3	27,6	27,4	27,6	27,6	29,6	28,1	29,1	29,4	30,1	30,4	30,2	29,2
Selva	34,7	35,2	35,3	33,9	34,0	34,4	35,1	36,0	37,3	36,6	35,5	36,0	35,4
Departamento													
Amazonas	32,8	34,9	32,8	29,1	29,2	34,8	31,9	34,2	32,3	31,6	28,3	29,0	26,0
Áncash	33,3	31,6	34,2	34,0	34,3	34,3	34,3	31,0	33,0	33,1	35,1	35,2	32,2
Apurímac	26,6	24,8	29,6	26,6	27,5	26,3	22,6	22,8	18,4	22,7	25,7	22,4	22,3
Arequipa	35,4	39,7	39,8	37,1	36,7	38,7	35,4	36,9	38,5	40,1	39,9	37,1	37,2
Ayacucho	27,5	26,4	29,8	28,3	29,2	33,5	27,5	29,6	31,9	30,3	30,5	30,3	29,8
Cajamarca	25,9	23,4	24,2	27,5	29,6	37,2	32,6	33,5	33,0	29,9	26,6	28,8	27,9
Prov. Const.Callao	41,6	43,0	40,2	37,9	39,0	40,1	40,4	41,6	44,2	40,1	41,5	42,5	41,7
Cusco	29,0	25,2	22,0	25,0	22,2	23,4	23,2	24,4	23,4	25,2	24,8	29,2	26,4
Huancavelica	21,1	19,0	19,9	23,2	19,3	19,6	19,5	18,3	21,7	21,8	18,4	20,9	19,9
Huánuco	31,6	31,4	28,4	29,5	30,2	31,2	31,0	31,1	29,6	33,0	32,7	32,2	34,2
Ica	41,2	38,7	36,9	37,3	37,8	36,1	36,2	38,7	44,7	40,1	40,9	40,9	37,0
Junín	33,5	30,3	32,2	31,3	29,6	30,8	32,2	33,6	32,0	30,6	34,0	30,8	30,8
La Libertad	40,3	41,1	37,2	37,2	39,0	36,6	38,7	39,2	40,7	39,1	39,6	37,6	35,3
Lambayeque	38,3	38,7	35,9	36,2	37,8	40,0	38,4	42,0	43,8	40,6	42,3	41,0	42,0
Lima	38,7	38,4	38,9	38,1	37,3	37,0	39,5	40,6	41,1	39,6	37,5	38,0	39,0
Provincia de Lima 1/	38,8	38,4	39,0	37,9	37,4	37,2	39,4	40,5	41,0	39,8	37,4	38,1	39,1
Región Lima 2/	37,4	38,5	38,5	40,7	36,4	35,2	40,4	41,5	42,2	37,4	38,4	37,7	37,8
Loreto	33,9	39,4	40,6	39,6	40,6	36,2	35,8	40,2	40,8	42,5	40,9	42,5	42,3
Madre de Dios	30,6	28,3	30,6	26,2	34,5	28,1	29,3	31,4	33,9	37,7	33,3	31,5	35,3
Moquegua	30,7	37,1	34,5	34,6	35,6	31,9	32,8	35,8	36,7	35,4	36,4	37,6	35,3
Pasco	41,8	42,3	31,2	31,3	33,1	33,4	32,9	37,9	36,1	33,4	34,3	31,1	36,8
Piura	38,0	40,6	39,0	37,0	43,9	43,3	41,6	43,6	44,9	44,9	43,5	40,1	36,6
Puno	20,5	20,7	21,9	19,2	20,2	19,6	19,5	19,9	22,9	24,2	27,9	26,0	25,4
San Martín	37,1	41,2	39,2	36,1	36,4	41,3	40,3	42,0	45,4	42,4	37,2	41,2	36,7
Tacna	36,7	34,5	36,5	33,8	35,6	33,4	34,3	34,7	38,6	35,3	34,7	36,9	36,5
Tumbes	33,0	37,6	38,5	34,0	37,7	36,3	37,2	41,5	42,2	40,2	37,9	36,7	37,0
Ucayali	36,4	34,0	31,4	29,8	32,0	31,7	31,8	31,8	34,8	34,0	35,8	34,9	36,1

1/ Comprende los 43 distritos que conforman la provincia de Lima.

2/ Comprende las provincias de: Barranca, Cajatambo, Canta, Cañete, Huaral, Huarochirí, Huaura, Oyón y Yauyos.

Fuente: Instituto Nacional de Estadística e Informática-Encuesta Nacional de Hogares.

CUADRO Nº 1.47

PERÚ: POBLACIÓN ECONÓMICAMANTE NO ACTIVA DE 18 Y MÁS AÑOS DE EDAD POR ACCESO A ALGÚN SERVICIO DEL SISTEMA FINANCIERO, SEGÚN ÁMBITO GEOGRÁFICO, 2015 – 2019

(Miles de personas)

Ámbito geográfico	2015			2016			2017				2018			2019		
	Total	Con acceso	Sin acceso	Total	Con acceso	Sin acceso	Total	Con acceso	Sin acceso	Nep	Total	Con acceso	Sin acceso	Total	Con acceso	Sin acceso
Total	4845,3	1157,3	3688,0	4808,6	1320,8	3487,8	4857,4	1424,5	3432,8	0,1	4936,7	1527,5	3409,2	4882,2	1660,9	3221,3
Área de residencia																
Urbana	4211,7	1026,2	3185,6	4157,1	1177,6	2979,5	4221,0	1271,9	2949,0	0,1	4317,7	1361,8	2955,9	4303,4	1507,3	2796,2
Rural	633,6	131,2	502,4	651,6	143,2	508,3	636,4	152,6	483,8	0,0	619,0	165,6	453,3	578,8	153,7	425,1
Región natural																
Costa	3216,6	766,1	2450,6	3169,1	895,7	2273,4	3183,8	966,9	2216,8	0,1	3257,5	1033,7	2223,8	3239,7	1157,3	2082,4
Sierra	1134,1	285,5	848,6	1156,2	302,4	853,8	1187,8	330,5	857,3	0,0	1176,1	338,9	837,2	1151,3	349,2	802,1
Selva	494,6	105,7	388,8	483,4	122,7	360,6	485,8	127,1	358,7	0,0	503,1	154,8	348,3	491,2	154,3	336,8
Departamento																
Amazonas	45,4	18,2	27,2	44,1	18,6	25,5	40,9	18,6	22,3	0,0	42,9	22,7	20,2	40,0	19,3	20,7
Áncash	152,0	32,4	119,6	159,9	42,1	117,8	161,9	43,9	118,0	0,0	168,0	43,2	124,8	154,0	47,7	106,3
Apurímac	31,9	6,0	26,0	37,9	6,5	31,4	39,1	10,1	28,9	0,0	34,9	7,2	27,6	38,5	10,5	28,0
Arequipa	228,4	56,3	172,0	242,4	68,9	173,4	241,9	72,5	169,3	0,0	228,5	61,4	167,1	238,0	84,0	154,0
Ayacucho	73,3	26,4	46,9	71,2	24,4	46,8	77,8	28,0	49,8	0,0	75,5	32,2	43,3	78,7	30,0	48,7
Cajamarca	184,3	40,4	143,8	166,7	32,7	134,1	150,4	38,1	112,3	0,0	163,3	41,2	122,1	145,0	35,0	110,0
Prov. Const.Callao	200,2	51,7	148,4	195,9	63,2	132,8	197,3	60,3	137,0	0,0	205,9	65,6	140,3	213,3	72,9	140,5
Cusco	130,3	35,4	94,9	140,3	33,6	106,6	139,4	30,3	109,2	0,0	164,7	34,7	129,9	146,1	33,8	112,3
Huancavelica	31,8	9,3	22,5	30,1	9,9	20,1	27,8	10,4	17,5	0,0	30,6	10,3	20,3	32,1	12,0	20,1
Huánuco	92,3	26,0	66,3	99,6	24,9	74,7	101,4	29,2	72,2	0,0	105,5	34,2	71,3	107,2	29,9	77,3
Ica	146,5	38,9	107,6	135,4	37,2	98,2	142,0	40,5	101,5	0,0	144,6	41,9	102,7	133,2	48,2	85,0
Junín	164,1	43,8	120,3	156,8	43,3	113,5	182,2	51,9	130,3	0,0	174,3	56,8	117,5	164,7	52,3	112,4
La Libertad	312,9	69,8	243,1	323,0	89,7	233,4	316,1	85,8	230,2	0,0	306,2	78,3	228,0	299,5	86,8	212,7
Lambayeque	235,8	51,7	184,0	227,7	67,8	159,9	245,0	66,3	178,8	0,0	232,4	67,9	164,5	230,7	70,8	159,9
Lima	1881,4	456,8	1424,6	1827,0	508,7	1318,3	1820,6	577,5	1243,1	0,0	1922,8	652,9	1269,9	1931,8	739,7	1192,1
Provincia de Lima 1/	1733,0	433,6	1299,4	1682,8	479,5	1203,3	1675,8	546,9	1128,9	0,0	1769,8	621,8	1148,0	1777,6	696,4	1081,1
Región Lima 2/	148,4	23,2	125,2	144,2	29,2	115,0	144,8	30,6	114,2	0,0	153,0	31,1	121,9	154,2	43,3	110,9
Loreto	138,1	34,5	103,6	147,2	47,0	100,2	149,4	41,8	107,5	0,0	153,2	54,6	98,7	157,1	56,3	100,8
Madre de Dios	13,2	1,9	11,3	15,1	2,5	12,7	16,3	2,8	13,5	0,0	14,5	2,6	11,9	17,9	3,0	14,9
Moquegua	29,1	10,4	18,7	28,4	9,6	18,7	29,8	9,2	20,6	0,0	30,4	11,6	18,8	29,3	10,2	19,1
Pasco	38,0	7,9	30,1	34,7	6,8	27,8	37,3	8,5	28,9	0,0	33,8	7,2	26,6	38,0	9,5	28,5
Piura	291,2	58,4	232,8	310,4	86,2	224,2	309,2	89,0	220,2	0,0	285,7	85,3	200,4	258,5	83,9	174,6
Puno	135,9	32,0	103,9	142,9	35,7	107,2	160,3	45,6	114,7	0,0	139,9	42,7	97,2	146,8	44,2	102,6
San Martín	131,5	19,0	112,6	118,3	25,8	92,5	108,8	29,1	79,7	0,0	117,3	34,6	82,7	109,1	35,1	74,0
Tacna	62,0	12,0	50,0	55,9	12,3	43,7	61,6	14,0	47,6	0,0	62,1	14,7	47,4	67,4	17,8	49,6
Tumbes	35,6	6,7	29,0	36,5	8,8	27,6	35,0	8,2	26,7	0,1	34,2	7,7	26,6	37,5	9,7	27,9
Ucayali	60,0	11,4	48,6	61,2	14,5	46,8	65,8	12,9	53,0	0,0	65,6	16,0	49,5	67,7	18,3	49,4

1/ Comprende los 43 distritos que conforman la provincia de Lima.

2/ Comprende las provincias de: Barranca, Cajatambo, Canta, Cañete, Huaral, Huarochirí, Huaura, Oyón y Yauyos.

Fuente: Instituto Nacional de Estadística e Informática-Encuesta Nacional de Hogares.

CUADRO Nº 1.48

PERÚ: POBLACIÓN ECONÓMICAMENTE NO ACTIVA DE 18 Y MÁS AÑOS DE EDAD POR ACCESO A ALGÚN SERVICIO DEL SISTEMA FINANCIERO, SEGÚN ÁMBITO GEOGRÁFICO, 2015 – 2019

(Porcentaje)

Ámbito geográfico	2015			2016			2017			2018			2019		
	Total	Con acceso	Sin acceso	Total	Con acceso	Sin acceso	Total	Con acceso	Sin acceso	Total	Con acceso	Sin acceso	Total	Con acceso	Sin acceso
Total	100,0	23,9	76,1	100,0	27,5	72,5	100,0	29,3	70,7	100,0	30,9	69,1	100,0	34,0	66,0
Área de residencia															
Urbana	100,0	24,4	75,6	100,0	28,3	71,7	100,0	30,1	69,9	100,0	31,5	68,5	100,0	35,0	65,0
Rural	100,0	20,7	79,3	100,0	22,0	78,0	100,0	24,0	76,0	100,0	26,8	73,2	100,0	26,6	73,4
Región natural															
Costa	100,0	23,8	76,2	100,0	28,3	71,7	100,0	30,3	69,6	100,0	31,7	68,3	100,0	35,7	64,3
Sierra	100,0	25,2	74,8	100,0	26,2	73,8	100,0	27,8	72,2	100,0	28,8	71,2	100,0	30,3	69,7
Selva	100,0	21,4	78,6	100,0	25,4	74,6	100,0	26,2	73,8	100,0	30,8	69,2	100,0	31,4	68,6
Departamento															
Amazonas	100,0	40,0	60,0	100,0	42,1	57,9	100,0	45,5	54,5	100,0	52,9	47,1	100,0	48,2	51,8
Áncash	100,0	21,3	78,7	100,0	26,3	73,7	100,0	27,1	72,9	100,0	25,7	74,3	100,0	31,0	69,0
Apurímac	100,0	18,7	81,3	100,0	17,2	82,8	100,0	25,9	74,1	100,0	20,7	79,3	100,0	27,3	72,7
Arequipa	100,0	24,7	75,3	100,0	28,4	71,6	100,0	30,0	70,0	100,0	26,9	73,1	100,0	35,3	64,7
Ayacucho	100,0	36,0	64,0	100,0	34,3	65,7	100,0	36,0	64,0	100,0	42,6	57,4	100,0	38,1	61,9
Cajamarca	100,0	21,9	78,1	100,0	19,6	80,4	100,0	25,3	74,7	100,0	25,2	74,8	100,0	24,2	75,8
Prov. Const.Callao	100,0	25,8	74,2	100,0	32,2	67,8	100,0	30,6	69,4	100,0	31,9	68,1	100,0	34,2	65,8
Cusco	100,0	27,1	72,9	100,0	24,0	76,0	100,0	21,7	78,3	100,0	21,1	78,9	100,0	23,1	76,9
Huancavelica	100,0	29,3	70,7	100,0	33,1	66,9	100,0	37,2	62,8	100,0	33,7	66,3	100,0	37,4	62,6
Huánuco	100,0	28,2	71,8	100,0	25,0	75,0	100,0	28,7	71,3	100,0	32,4	67,6	100,0	27,9	72,1
Ica	100,0	26,6	73,4	100,0	27,5	72,5	100,0	28,5	71,5	100,0	29,0	71,0	100,0	36,2	63,8
Junín	100,0	26,7	73,3	100,0	27,6	72,4	100,0	28,5	71,5	100,0	32,6	67,4	100,0	31,7	68,3
La Libertad	100,0	22,3	77,7	100,0	27,8	72,2	100,0	27,2	72,7	100,0	25,6	74,4	100,0	29,0	71,0
Lambayeque	100,0	21,9	78,1	100,0	29,8	70,2	100,0	27,0	73,0	100,0	29,2	70,8	100,0	30,7	69,3
Lima	100,0	24,3	75,7	100,0	27,8	72,2	100,0	31,7	68,3	100,0	34,0	66,0	100,0	38,3	61,7
Provincia de Lima 1/	100,0	25,0	75,0	100,0	28,5	71,5	100,0	32,6	67,4	100,0	35,1	64,9	100,0	39,2	60,8
Región Lima 2/	100,0	15,6	84,4	100,0	20,2	79,8	100,0	21,1	78,9	100,0	20,4	79,6	100,0	28,1	71,9
Loreto	100,0	25,0	75,0	100,0	31,9	68,1	100,0	28,0	72,0	100,0	35,6	64,4	100,0	35,9	64,1
Madre de Dios	100,0	14,5	85,5	100,0	16,2	83,8	100,0	17,2	82,8	100,0	17,9	82,1	100,0	16,8	83,2
Moquegua	100,0	35,9	64,1	100,0	34,0	66,0	100,0	30,9	69,1	100,0	38,1	61,9	100,0	34,9	65,1
Pasco	100,0	20,9	79,1	100,0	19,7	80,3	100,0	22,7	77,3	100,0	21,4	78,6	100,0	24,9	75,1
Piura	100,0	20,0	80,0	100,0	27,8	72,2	100,0	28,8	71,2	100,0	29,9	70,1	100,0	32,5	67,5
Puno	100,0	23,5	76,5	100,0	25,0	75,0	100,0	28,4	71,6	100,0	30,5	69,5	100,0	30,1	69,9
San Martín	100,0	14,4	85,6	100,0	21,8	78,2	100,0	26,7	73,3	100,0	29,5	70,5	100,0	32,2	67,8
Tacna	100,0	19,3	80,7	100,0	22,0	78,0	100,0	22,7	77,3	100,0	23,6	76,4	100,0	26,4	73,6
Tumbes	100,0	18,7	81,3	100,0	24,2	75,8	100,0	23,5	76,3	100,0	22,4	77,6	100,0	25,8	74,2
Ucayali	100,0	19,0	81,0	100,0	23,6	76,4	100,0	19,5	80,5	100,0	24,4	75,6	100,0	27,1	72,9

1/ Comprende los 43 distritos que conforman la provincia de Lima.

2/ Comprende las provincias de: Barranca, Cajatambo, Canta, Cañete, Huaral, Huarochirí, Huaura, Oyón y Yauyos.

Fuente: **Instituto Nacional de Estadística e Informática-Encuesta Nacional de Hogares**.

ANEXO 2
CARACTERÍSTICAS DE LA POBLACIÓN ECONÓMICAMENTE ACTIVA OCUPADA

CUADRO Nº 2.1

PERÚ: POBLACIÓN ECONÓMICAMENTE ACTIVA OCUPADA, SEGÚN ÁMBITO GEOGRÁFICO, 2007 - 2019

(Miles de personas)

Ámbito geográfico	2007	2008	2009	2010	2011	2012
Total	14 197,9	14 459,6	14 762,4	15 092,5	15 307,4	15 542,7
Área de residencia						
Urbana	10 013,0	10 303,6	10 583,4	10 979,9	11 248,7	11 548,2
Rural	4 184,9	4 156,0	4 179,1	4 112,6	4 058,7	3 994,5
Región natural						
Costa	7 519,2	7 651,3	7 855,3	8 100,0	8 195,1	8 433,1
Sierra	4 799,9	4 917,7	4 995,4	5 028,8	5 109,6	5 082,1
Selva	1 878,7	1 890,6	1 911,8	1 963,7	2 002,6	2 027,6
Departamento						
Amazonas	215,8	215,2	220,4	226,1	229,6	221,6
Áncash	548,0	574,0	565,1	573,3	573,0	584,3
Apurímac	230,1	233,7	226,8	231,1	238,1	240,7
Arequipa	601,3	589,0	597,7	616,3	635,1	628,9
Ayacucho	309,1	322,1	316,8	320,6	332,8	320,9
Cajamarca	794,8	824,2	817,1	801,8	803,7	768,1
Prov. Const.Callao	439,2	444,1	468,7	480,0	482,3	487,5
Cusco	648,7	684,5	701,9	692,8	715,5	734,7
Huancavelica	226,4	229,6	233,3	232,4	241,6	249,5
Huánuco	405,1	411,8	422,0	424,1	429,2	431,2
Ica	345,4	358,8	367,5	377,7	389,6	394,2
Junín	617,5	641,9	642,5	656,3	675,3	678,4
La Libertad	791,3	807,7	864,3	889,7	876,8	911,2
Lambayeque	571,6	575,0	606,1	614,2	610,5	616,3
Lima	4 284,3	4 395,4	4 469,8	4 614,7	4 718,6	4 867,3
Provincia de Lima 1/	3 836,3	3 958,1	4 023,7	4 179,4	4 260,8	4 397,2
Región Lima 2/	448,0	437,3	446,1	435,4	457,8	470,2
Loreto	461,5	441,7	448,1	455,6	462,3	485,4
Madre de Dios	62,0	64,5	66,9	69,3	68,7	72,3
Moquegua	89,3	87,2	90,2	94,9	93,9	98,3
Pasco	127,9	127,2	148,4	149,0	149,0	152,1
Piura	828,6	811,9	848,0	859,3	842,8	867,6
Puno	713,6	717,2	736,2	759,2	765,1	765,2
San Martín	393,6	392,1	390,3	418,3	429,4	415,9
Tacna	155,4	164,5	157,2	166,9	169,8	169,6
Tumbes	118,5	114,7	116,1	120,2	121,6	123,2
Ucayali	219,1	231,7	241,1	248,8	253,1	258,2

Continúa...

CUADRO Nº 2.1

PERÚ: POBLACIÓN ECONÓMICAMENTE ACTIVA OCUPADA, SEGÚN ÁMBITO GEOGRÁFICO, 2007 - 2019

(Miles de personas)

Conclusión.

Ámbito geográfico	2013	2014	2015	2016	2017	2018	2019		Intervalo de confianza al 95%		Tasa de crecimiento promedio anual (%) 2007 - 2019	Variación porcentual (%) 2019/2018
							Abs.	C.V. (%)	Inferior	Superior		
Total	15 682,9	15 796,8	15 919,2	16 197,1	16511,0	16 776,5	17 133,1	1,1	16 762,7	17 503,5	1,6	2,1
Área de residencia												
Urbana	11 753,6	11 872,4	12 035,1	12 389,5	12721,5	13 008,7	13 360,2	1,4	13004,3	13716,1	2,4	2,7
Rural	3 929,3	3 924,4	3 884,2	3 807,6	3789,5	3 767,8	3 772,9	1,4	3670,2	3875,6	- 0,9	0,1
Región natural												
Costa	8 469,4	8 487,4	8 583,1	8 841,9	9027,3	9 199,4	9 406,5	2,0	9 043,6	9 769,5	1,9	2,3
Sierra	5 174,9	5 242,2	5 290,0	5 253,5	5337,9	5 403,6	5 511,7	2,4	5 255,8	5 767,6	1,2	2,0
Selva	2 038,6	2 067,2	2 046,2	2 101,7	2145,8	2 173,4	2 214,8	3,5	2 063,0	2 366,7	1,4	1,9
Departamento												
Amazonas	226,2	223,7	226,4	232,7	237,9	238,5	249,1	8,2	208,9	289,4	1,2	4,5
Áncash	583,8	608,6	608,8	612,0	614,6	618,1	638,8	7,9	540,4	737,2	1,3	3,4
Apurímac	250,9	252,5	263,8	257,1	258,5	262,9	266,6	9,9	214,8	318,5	1,2	1,4
Arequipa	661,8	669,3	666,0	657,2	678,5	701,4	708,6	7,3	606,5	810,7	1,4	1,0
Ayacucho	340,4	354,3	351,0	353,2	359,8	372,9	374,7	8,6	311,5	437,8	1,6	0,5
Cajamarca	791,9	795,9	801,4	825,6	870,3	857,6	870,5	7,2	747,2	993,9	0,8	1,5
Prov. Const.Callao	504,1	504,2	512,1	529,0	533,5	531,2	546,8	7,8	463,4	630,1	1,8	2,9
Cusco	726,3	732,9	752,9	736,7	755,1	736,5	769,9	8,5	641,8	897,9	1,4	4,5
Huancavelica	249,9	259,2	256,1	258,9	264,3	265,6	270,9	9,0	223,0	318,8	1,5	2,0
Huánuco	439,0	451,0	458,6	452,7	451,5	461,4	462,5	7,8	392,2	532,8	1,1	0,2
Ica	404,4	404,5	389,7	411,4	407,9	421,7	441,2	7,0	380,3	502,2	2,1	4,6
Junín	679,2	685,5	698,1	705,1	699,7	726,0	751,8	8,0	633,5	870,1	1,7	3,6
La Libertad	897,2	911,9	918,7	945,9	976,3	997,6	1 017,9	7,1	876,7	1159,2	2,1	2,0
Lambayeque	617,6	602,9	615,7	634,0	628,4	654,9	664,9	7,5	567,7	762,1	1,3	1,5
Lima	4 847,0	4 828,0	4 925,7	5 047,7	5 190,2	5 249,8	5 344,8	3,4	4991,1	5698,4	1,9	1,8
Provincia de Lima 1/	4 381,2	4 365,2	4 451,0	4 560,9	4694,3	4 757,7	4 845,8	3,7	4499,0	5192,6	2,0	1,9
Región Lima 2/	465,8	462,9	474,7	486,9	496,0	492,1	499,0	7,1	429,4	568,5	0,9	1,4
Loreto	499,3	493,5	495,3	500,1	505,1	513,9	514,9	7,6	438,6	591,2	0,9	0,2
Madre de Dios	75,0	75,9	79,0	77,8	81,9	86,0	83,7	12,2	63,7	103,7	2,5	- 2,6
Moquegua	100,6	100,2	99,7	101,5	102,3	102,9	106,0	8,1	89,1	122,9	1,4	3,0
Pasco	153,4	151,5	152,8	160,2	160,0	167,5	162,2	9,9	130,6	193,8	2,0	- 3,2
Piura	869,4	890,1	887,5	894,6	905,0	945,9	990,4	6,9	856,5	1124,2	1,5	4,7
Puno	781,0	795,7	775,9	770,9	775,1	795,1	800,9	8,5	667,6	934,3	1,0	0,7
San Martín	429,1	430,8	418,9	446,5	472,2	470,9	491,2	8,1	413,5	568,9	1,9	4,3
Tacna	172,5	178,0	173,3	182,5	179,5	186,2	186,2	8,8	154,0	218,4	1,5	0,0
Tumbes	123,6	125,1	124,7	128,9	132,3	134,1	135,7	9,6	110,1	161,3	1,1	1,2
Ucayali	259,3	271,6	267,2	275,0	271,0	277,9	282,8	8,5	235,9	329,8	2,1	1,8

1/ Comprende los 43 distritos que conforman la provincia de Lima.

2/ Comprende las provincias de: Barranca, Cajatambo, Canta, Cañete, Huaral, Huarochirí, Huaura, Oyón y Yauyos.

Fuente: Instituto Nacional de Estadística e Informática-Encuesta Nacional de Hogares.

CUADRO Nº 2.2

PERÚ: POBLACIÓN ECONÓMICAMENTE ACTIVA OCUPADA MASCULINA, SEGÚN ÁMBITO GEOGRÁFICO, 2007 - 2019

(Miles de personas)

Ámbito geográfico	2007	2008	2009	2010	2011	2012
Total	7 990,9	8 151,0	8 271,2	8 427,4	8 554,5	8 719,7
Área de residencia						
Urbana	5 589,0	5 772,5	5 901,6	6 080,2	6 225,6	6 407,1
Rural	2 401,9	2 378,5	2 369,7	2 347,2	2 328,8	2 312,6
Región natural						
Costa	4 242,0	4 341,8	4 406,2	4 527,0	4 573,7	4 720,4
Sierra	2 591,7	2 632,2	2 681,3	2 695,3	2 753,5	2 752,9
Selva	1 157,2	1 177,0	1 183,7	1 205,0	1 227,2	1 246,4
Departamento						
Amazonas	129,1	131,1	132,3	133,1	136,0	135,0
Áncash	302,3	319,2	319,3	322,0	317,4	329,2
Apurímac	123,1	124,5	122,6	124,5	132,2	131,4
Arequipa	334,2	331,5	340,4	339,2	352,3	352,2
Ayacucho	167,8	175,1	173,4	173,6	184,8	180,5
Cajamarca	432,5	445,6	437,3	434,7	442,9	441,4
Prov. Const.Callao	257,5	266,3	271,0	270,4	274,2	278,7
Cusco	357,6	373,0	374,3	368,6	372,8	391,4
Huancavelica	115,8	114,2	118,4	119,2	123,3	128,0
Huánuco	227,2	231,4	232,2	235,5	237,8	242,6
Ica	199,9	205,4	208,1	214,5	223,9	223,6
Junín	341,5	352,3	353,7	366,7	370,7	370,0
La Libertad	451,1	459,0	492,1	505,9	501,4	512,5
Lambayeque	315,0	318,8	326,8	333,1	329,3	344,9
Lima	2 372,1	2 439,3	2 466,4	2 546,2	2 568,4	2 659,1
Provincia de Lima 1/	2 106,9	2 188,7	2 207,1	2 295,0	2 315,5	2 393,3
Región Lima 2/	265,2	250,7	259,3	251,3	252,9	265,9
Loreto	278,4	271,1	277,0	278,3	285,0	291,8
Madre de Dios	41,0	42,0	44,6	44,5	46,7	47,2
Moquegua	53,7	53,3	54,4	57,5	57,5	58,4
Pasco	80,6	77,5	87,8	87,4	88,7	90,8
Piura	487,8	478,9	492,2	495,1	503,8	519,8
Puno	365,8	368,0	382,0	390,3	396,4	386,6
San Martín	253,6	259,2	251,4	265,6	276,6	272,2
Tacna	90,4	97,2	91,8	96,1	98,4	96,2
Tumbes	74,6	73,5	74,3	74,9	77,9	78,0
Ucayali	138,2	143,7	147,3	150,3	156,0	158,2

Continúa...

CUADRO Nº 2.2

PERÚ: POBLACIÓN ECONÓMICAMENTE ACTIVA OCUPADA MASCULINA, SEGÚN ÁMBITO GEOGRÁFICO, 2007 - 2019

(Miles de personas)

Conclusión.

Ámbito geográfico	2013	2014	2015	2016	2017	2018	2019		Intervalo de confianza al 95%		Tasa de crecimiento promedio anual (%) 2007-2019	Variación porcentual (%) 2019/2018
							Abs.	C.V. (%)	Inferior	Superior		
Total	8 793,9	8 881,1	8 971,7	9 097,0	9211,2	9 354,9	9 549,3	1,2	9332,1	9766,5	1,5	2,1
Área de residencia												
Urbana	6 524,9	6 603,4	6 718,5	6 880,7	7011,1	7 170,1	7 364,4	1,4	7155,8	7573,1	2,3	2,7
Rural	2 269,0	2 277,7	2 253,3	2 216,4	2200,0	2 184,7	2 184,9	1,4	2124,5	2245,3	-0,8	0,0
Región natural												
Costa	4 748,9	4 750,9	4 852,0	4 960,9	5003,0	5 085,9	5 224,1	2,1	5012,9	5435,2	1,8	2,7
Sierra	2 784,5	2 851,1	2 861,8	2 848,5	2907,9	2 944,7	2 983,1	2,4	2841,8	3124,5	1,2	1,3
Selva	1 260,5	1 279,1	1 257,9	1 287,6	1300,3	1 324,3	1 342,1	3,5	1250,1	1434,1	1,2	1,3
Departamento												
Amazonas	136,2	135,0	133,4	137,8	138,4	138,8	144,3	8,5	120,4	168,3	0,9	4,0
Áncash	326,7	334,7	341,1	340,6	348,7	353,4	356,4	8,0	300,2	412,6	1,4	0,8
Apurímac	134,9	136,0	138,5	139,3	142,9	141,4	144,1	10,0	115,8	172,5	1,3	1,9
Arequipa	364,8	370,1	367,2	363,3	381,6	385,0	384,6	7,3	329,3	440,0	1,2	-0,1
Ayacucho	183,3	199,4	197,4	196,1	199,3	208,8	207,5	8,9	171,4	243,7	1,8	-0,6
Cajamarca	443,6	447,0	448,7	452,9	471,8	470,8	476,9	7,5	406,9	546,9	0,8	1,3
Prov. Const.Callao	286,8	291,5	302,6	300,6	307,8	307,0	313,7	7,9	264,8	362,6	1,7	2,2
Cusco	387,7	391,9	396,3	389,6	396,8	398,8	409,3	8,8	339,0	479,6	1,1	2,6
Huancavelica	127,5	132,0	132,0	134,4	133,8	138,9	141,7	9,3	115,8	167,6	1,7	2,0
Huánuco	248,4	254,2	256,6	257,4	255,3	258,7	264,3	7,9	223,5	305,2	1,3	2,2
Ica	229,7	233,4	230,4	234,4	233,4	242,9	249,3	7,2	214,3	284,3	1,9	2,7
Junín	374,2	385,9	383,9	382,0	385,7	396,1	413,9	8,0	349,1	478,7	1,6	4,5
La Libertad	512,4	520,4	518,3	533,0	554,2	561,6	563,7	7,2	484,0	643,5	1,9	0,4
Lambayeque	338,0	334,6	346,5	349,0	346,8	362,5	374,1	7,6	318,2	430,1	1,4	3,2
Lima	2 665,7	2 637,2	2 723,2	2 790,0	2 805,8	2 830,1	2 930,3	3,5	2727,4	3133,2	1,8	3,5
Provincia de Lima 1/	2 394,1	2 364,4	2 437,4	2 513,7	2521,8	2 554,6	2 648,7	3,8	2449,7	2847,8	1,9	3,7
Región Lima 2/	271,6	272,7	285,7	276,4	284,0	275,4	281,6	7,1	242,3	320,9	0,5	2,2
Loreto	301,2	301,1	302,4	308,8	304,3	314,8	311,0	7,5	265,0	357,0	0,9	-1,2
Madre de Dios	49,0	50,5	53,4	53,2	53,6	55,8	54,7	12,2	41,6	67,7	2,4	-2,0
Moquegua	60,3	60,6	60,0	61,0	61,4	62,0	63,4	8,2	53,2	73,7	1,4	2,2
Pasco	92,2	93,3	93,7	96,2	96,8	99,9	99,6	10,0	80,0	119,2	1,8	-0,3
Piura	518,3	535,4	533,1	536,8	533,9	543,3	562,0	7,0	484,9	639,2	1,2	3,5
Puno	398,1	408,2	394,5	396,3	411,1	420,4	414,1	8,8	342,4	485,8	1,0	-1,5
San Martín	280,2	281,0	274,8	290,9	300,5	305,4	309,7	8,1	260,4	359,1	1,7	1,4
Tacna	97,5	100,3	98,7	103,6	98,8	106,0	103,8	9,1	85,2	122,4	1,2	-2,0
Tumbes	79,0	81,1	80,1	82,1	83,8	83,8	84,1	9,8	67,9	100,3	1,0	0,4
Ucayali	158,3	166,4	165,0	167,8	164,9	168,8	172,5	8,6	143,5	201,5	1,9	2,2

1/ Comprende los 43 distritos que conforman la provincia de Lima.

2/ Comprende las provincias de: Barranca, Cajatambo, Canta, Cañete, Huaral, Huarochirí, Huaura, Oyón y Yauyos.

Fuente: Instituto Nacional de Estadística e Informática-Encuesta Nacional de Hogares.

CUADRO Nº 2.3

PERÚ: POBLACIÓN ECONÓMICAMENTE ACTIVA OCUPADA FEMENINA, SEGÚN ÁMBITO GEOGRÁFICO, 2007 - 2019

(Miles de personas)

Ámbito geográfico	2007	2008	2009	2010	2011	2012
Total	6 207,0	6 308,6	6 491,2	6 665,2	6 753,0	6 823,0
Área de residencia						
Urbana	4 424,0	4 531,1	4 681,8	4 899,7	5 023,1	5 141,1
Rural	1 782,9	1 777,5	1 809,4	1 765,5	1 729,8	1 681,9
Región natural						
Costa	3 277,2	3 309,5	3 449,0	3 573,0	3 621,4	3 712,7
Sierra	2 208,2	2 285,5	2 314,1	2 333,4	2 356,1	2 329,2
Selva	721,5	713,6	728,0	758,7	775,4	781,2
Departamento						
Amazonas	86,7	84,1	88,0	93,0	93,6	86,7
Áncash	245,6	254,9	245,8	251,3	255,6	255,1
Apurímac	107,0	109,2	104,2	106,6	105,9	109,3
Arequipa	267,1	257,5	257,3	277,0	282,8	276,7
Ayacucho	141,3	147,0	143,5	147,0	148,0	140,4
Cajamarca	362,3	378,7	379,8	367,1	360,8	326,7
Prov. Const.Callao	181,7	177,8	197,7	209,6	208,1	208,8
Cusco	291,1	311,6	327,6	324,2	342,7	343,3
Huancavelica	110,6	115,4	114,9	113,2	118,2	121,5
Huánuco	177,9	180,4	189,8	188,6	191,4	188,6
Ica	145,5	153,4	159,5	163,2	165,7	170,5
Junín	276,0	289,6	288,8	289,6	304,6	308,4
La Libertad	340,1	348,7	372,3	383,7	375,4	398,7
Lambayeque	256,6	256,2	279,4	281,1	281,2	271,4
Lima	1 912,2	1 956,1	2 003,4	2 068,5	2 150,3	2 208,2
Provincia de Lima 1/	1 729,4	1 769,4	1 816,6	1 884,4	1 945,3	2 003,9
Región Lima 2/	182,9	186,7	186,8	184,1	204,9	204,3
Loreto	183,1	170,6	171,0	177,2	177,3	193,6
Madre de Dios	21,0	22,5	22,2	24,9	22,0	25,2
Moquegua	35,6	33,9	35,8	37,3	36,4	39,9
Pasco	47,3	49,7	60,6	61,6	60,3	61,3
Piura	340,8	333,0	355,8	364,2	339,0	347,8
Puno	347,8	349,3	354,1	368,9	368,7	378,7
San Martín	139,9	132,9	138,8	152,7	152,8	143,7
Tacna	65,0	67,4	65,3	70,7	71,5	73,4
Tumbes	43,9	41,1	41,8	45,4	43,7	45,3
Ucayali	80,9	88,0	93,8	98,5	97,2	99,9

Continúa...

CUADRO Nº 2.3

PERÚ: POBLACIÓN ECONÓMICAMENTE ACTIVA OCUPADA FEMENINA, SEGÚN ÁMBITO GEOGRÁFICO, 2007 - 2019

(Miles de personas)

Conclusión.

Ámbito geográfico	2013	2014	2015	2016	2017	2018	2019		Intervalo de confianza al 95%		Tasa de crecimiento promedio anual (%) 2007 - 2019	Variación porcentual (%) 2019/2018
							Abs.	C.V. (%)	Inferior	Superior		
Total	6 888,9	6 915,7	6 947,5	7 100,1	7 299,8	7 421,6	7 583,8	1,2	7 400,8	7 766,7	1,7	2,2
Área de residencia												
Urbana	5 228,7	5 269,0	5 316,6	5 508,9	5 710,3	5 838,5	5 995,8	1,5	5 820,2	6 171,3	2,6	2,7
Rural	1 660,2	1 646,7	1 630,9	1 591,2	1 589,5	1 583,1	1 588,0	1,7	1 536,6	1 639,5	-1,0	0,3
Región natural												
Costa	3 720,4	3 736,5	3 731,1	3 881,0	4 024,3	4 113,6	4 182,5	2,1	4 009,2	4 355,7	2,1	1,7
Sierra	2 390,3	2 391,1	2 428,1	2 405,0	2 430,0	2 458,9	2 528,6	2,5	2 403,8	2 653,4	1,1	2,8
Selva	778,2	788,1	788,3	814,1	845,5	849,1	872,7	3,8	808,5	937,0	1,6	2,8
Departamento												
Amazonas	90,0	88,7	93,0	94,9	99,6	99,8	104,8	8,3	87,7	121,9	1,6	5,1
Áncash	257,1	273,9	267,7	271,4	265,9	264,7	282,4	8,2	237,1	327,8	1,2	6,7
Apurímac	116,0	116,4	125,3	117,8	115,6	121,4	122,5	10,3	97,8	147,2	1,1	0,9
Arequipa	296,9	299,3	298,8	293,9	296,9	316,4	324,0	7,9	273,9	374,1	1,6	2,4
Ayacucho	157,1	154,9	153,7	157,2	160,5	164,1	167,1	8,9	138,1	196,2	1,4	1,8
Cajamarca	348,3	348,9	352,7	372,7	398,5	386,8	393,6	7,3	337,2	450,0	0,7	1,8
Prov. Const.Callao	217,3	212,7	209,5	228,5	225,7	224,2	233,1	8,3	195,2	270,9	2,1	3,9
Cusco	338,7	341,0	356,5	347,1	358,3	337,7	360,6	8,6	299,6	421,6	1,8	6,8
Huancavelica	122,3	127,1	124,0	124,5	130,5	126,7	129,2	9,2	106,0	152,5	1,3	2,0
Huánuco	190,7	196,8	202,0	195,3	196,3	202,7	198,2	8,1	166,6	229,8	0,9	-2,2
Ica	174,6	171,1	159,2	177,0	174,5	178,8	191,9	7,4	164,2	219,7	2,3	7,3
Junín	304,9	299,6	314,3	323,1	314,0	329,9	337,9	8,5	281,6	394,2	1,7	2,4
La Libertad	384,8	391,5	400,4	412,8	422,2	436,0	454,2	7,4	388,6	519,8	2,4	4,2
Lambayeque	279,5	268,3	269,2	284,9	281,6	292,4	290,8	7,8	246,3	335,2	1,0	-0,6
Lima	2 181,4	2 190,9	2 202,5	2 257,7	2 384,4	2 419,7	2 414,5	3,5	2 246,8	2 582,1	2,0	-0,2
Provincia de Lima 1/	1 987,1	2 000,7	2 013,5	2 047,2	2 172,4	2 203,0	2 197,1	3,8	2 032,5	2 361,6	2,0	-0,3
Región Lima 2/	194,2	190,1	189,0	210,5	212,0	216,6	217,4	7,6	185,2	249,6	1,5	0,4
Loreto	198,1	192,4	192,9	191,3	200,7	199,1	203,9	8,2	171,0	236,8	0,9	2,4
Madre de Dios	26,0	25,5	25,7	24,7	28,3	30,2	29,0	13,2	21,5	36,5	2,7	-3,8
Moquegua	40,4	39,6	39,6	40,4	40,9	40,9	42,6	8,6	35,4	49,8	1,5	4,1
Pasco	61,2	58,2	59,1	63,9	63,2	67,6	62,6	10,4	49,9	75,4	2,4	-7,4
Piura	351,1	354,7	354,4	357,8	371,1	402,7	428,3	7,1	368,6	488,1	1,9	6,4
Puno	382,9	387,6	381,4	374,6	363,9	374,7	386,8	8,9	319,7	454,0	0,9	3,2
San Martín	148,9	149,8	144,0	155,6	171,7	165,5	181,4	8,5	151,1	211,8	2,2	9,6
Tacna	75,0	77,7	74,5	78,9	80,8	80,3	82,4	9,1	67,7	97,1	2,0	2,6
Tumbes	44,6	44,0	44,6	46,8	48,5	50,3	51,6	9,7	41,8	61,4	1,4	2,6
Ucayali	101,0	105,2	102,2	107,2	106,1	109,1	110,3	8,8	91,3	129,4	2,6	1,1

1/ Comprende los 43 distritos que conforman la provincia de Lima.

2/ Comprende las provincias de: Barranca, Cajatambo, Canta, Cañete, Huaral, Huarochirí, Huaura, Oyón y Yauyos.

Fuente: Instituto Nacional de Estadística e Informática-Encuesta Nacional de Hogares.

CUADRO Nº 2.4
PERÚ: POBLACIÓN ECONÓMICAMENTE ACTIVA OCUPADA, SEGÚN GRUPOS DE EDAD, ÁREA DE RESIDENCIA Y REGIÓN NATURAL, 2007 - 2019
(Miles de personas)

Grupos de edad / **Área de residencia/** Región natural	2007	2008	2009	2010	2011	2012
Total	14 197,9	14 459,6	14 762,4	15 092,5	15 307,4	15 542,7
14 a 24 años	3 167,5	3 251,2	3 261,1	3 247,6	3 193,8	3 203,2
25 a 44 años	6 961,4	6 976,2	7 110,6	7 248,0	7 375,6	7 484,7
45 a 59 años	2 836,2	2 919,0	3 061,0	3 183,3	3 278,7	3 350,9
60 a 64 años	544,5	560,5	573,7	617,7	658,0	661,3
65 y más	688,3	752,7	756,2	795,9	801,3	842,6
Área de residencia						
Urbana	10 013,0	10 303,6	10 583,4	10 979,9	11 248,7	11 548,2
14 a 24 años	2 030,9	2 133,7	2 146,4	2 177,1	2 173,8	2 199,4
25 a 44 años	5 187,2	5 222,5	5 349,9	5 502,8	5 631,1	5 767,4
45 a 59 años	2 075,8	2 140,4	2 276,3	2 409,9	2 509,4	2 594,0
60 a 64 años	358,3	388,1	396,1	438,5	471,7	481,1
65 y más	360,9	418,9	414,6	451,6	462,7	506,4
Rural	4 184,9	4 156,0	4 179,1	4 112,6	4 058,7	3 994,5
14 a 24 años	1 136,6	1 117,5	1 114,6	1 070,5	1 020,0	1 003,8
25 a 44 años	1 774,2	1 753,7	1 760,6	1 745,2	1 744,5	1 717,4
45 a 59 años	760,5	778,6	784,7	773,4	769,3	756,8
60 a 64 años	186,2	172,4	177,5	179,2	186,3	180,3
65 y más	327,4	333,8	341,6	344,3	338,6	336,2
Región natural						
Costa	7 519,2	7 651,3	7 855,3	8 100,0	8 195,1	8 433,1
14 a 24 años	1 523,3	1 568,2	1 599,4	1 605,3	1 574,2	1 614,1
25 a 44 años	3 884,4	3 864,0	3 928,4	4 046,0	4 076,8	4 174,2
45 a 59 años	1 558,5	1 605,4	1 704,2	1 793,2	1 859,8	1 900,2
60 a 64 años	276,8	295,9	299,1	319,1	347,8	365,2
65 y más	276,2	317,7	324,2	336,4	336,6	379,3
Sierra	4 799,9	4 917,7	4 995,4	5 028,8	5 109,6	5 082,1
14 a 24 años	1 171,2	1 227,3	1 208,9	1 175,6	1 171,9	1 128,2
25 a 44 años	2 153,5	2 170,8	2 238,7	2 248,1	2 304,6	2 322,1
45 a 59 años	929,4	956,6	984,8	1 008,2	1 024,1	1 035,8
60 a 64 años	206,1	206,8	210,2	221,3	232,7	225,0
65 y más	339,7	356,1	352,8	375,6	376,4	371,0
Selva	1 878,7	1 890,6	1 911,8	1 963,7	2 002,6	2 027,6
14 a 24 años	473,0	455,6	452,8	466,7	447,7	461,0
25 a 44 años	923,5	941,4	943,4	953,9	994,3	988,4
45 a 59 años	348,3	357,0	371,9	381,9	394,8	414,8
60 a 64 años	61,5	57,7	64,4	77,3	77,6	71,1
65 y más	72,4	78,9	79,2	83,9	88,2	92,3

Continúa...

CUADRO Nº 2.4
PERÚ: POBLACIÓN ECONÓMICAMENTE ACTIVA OCUPADA, SEGÚN GRUPOS DE EDAD, ÁREA DE RESIDENCIA Y REGIÓN NATURAL, 2007 - 2019
(Miles de personas)

Conclusión.

Grupos de edad / **Área de residencia/** Región natural	2013	2014	2015	2016	2017	2018	2019		Intervalo de **confianza al 95%**		Tasa de **crecimiento** promedio anual (%) 2007 - 2019	**Variación porcentual** (%) 2019/2018
							Abs.	C.V. (%)	**Inferior**	Superior		
Total	15 682,9	15 796,8	15 919,2	16 197,1	16 511,0	16 776,5	17 133,1	1,1	16 762,7	17 503,5	1,6	2,1
14 a 24 años	3 155,7	3 033,6	2 933,9	2 865,1	2 873,3	2 837,8	2 873,2	2,0	2 763,1	2 983,2	- 0,8	1,3
25 a 44 años	7 565,3	7 623,6	7 681,9	7 834,6	7 947,7	8 072,7	8 113,2	1,3	7 908,4	8 318,0	1,3	0,5
45 a 59 años	3 414,2	3 513,9	3 595,4	3 750,5	3 874,7	3 932,5	4 080,8	1,4	3 966,0	4 195,5	3,1	3,8
60 a 64 años	714,1	763,8	784,6	816,9	852,1	898,8	973,9	2,4	928,3	1 019,4	5,0	8,4
65 y más	833,6	862,0	923,5	930,0	963,2	1 034,7	1 092,1	2,0	1 049,8	1 134,4	3,9	5,6
Área de residencia												
Urbana	11 753,6	11 872,4	12 035,1	12 389,5	12 721,5	13 008,7	13 360,2	1,4	13 004,3	13 716,1	2,4	2,7
14 a 24 años	2 216,8	2 109,3	2 051,0	2 043,3	2 069,9	2 052,2	2 095,5	2,5	1 992,5	2 198,5	0,3	2,1
25 a 44 años	5 857,6	5 900,9	5 969,3	6 138,8	6 257,2	6 399,9	6 441,5	1,6	6 244,8	6 638,3	1,8	0,7
45 a 59 años	2 652,8	2 763,1	2 835,4	3 002,2	3 115,2	3 167,7	3 317,7	1,7	3 206,3	3 429,1	4,0	4,7
60 a 64 años	528,5	569,7	592,4	616,2	654,3	702,5	766,8	2,9	722,8	810,7	6,5	9,1
65 y más	497,9	529,4	586,9	589,1	625,0	686,3	738,7	2,7	700,1	777,3	6,2	7,6
Rural	3 929,3	3 924,4	3 884,2	3 807,6	3 789,5	3 767,8	3 772,9	1,4	3 670,2	3 875,6	-0,9	0,1
14 a 24 años	938,9	924,3	883,0	821,8	803,4	785,6	777,7	2,5	738,9	816,4	- 3,1	-1,0
25 a 44 años	1 707,7	1 722,7	1 712,6	1 695,8	1 690,5	1 672,8	1 671,7	1,7	1 614,9	1 728,4	- 0,5	-0,1
45 a 59 años	761,4	750,8	760,0	748,4	759,6	764,8	763,1	1,8	735,9	790,3	0,0	-0,2
60 a 64 años	185,6	194,1	192,1	200,7	197,8	196,2	207,1	3,0	194,9	219,3	0,9	5,5
65 y más	335,7	332,5	336,5	340,9	338,2	348,4	353,4	2,5	336,2	370,6	0,6	1,4
Región natural												
Costa	8 469,4	8 487,4	8 583,1	8 841,9	9 027,3	9 199,4	9 406,5	2,0	9 043,6	9 769,5	1,9	2,3
14 a 24 años	1 571,4	1 475,9	1 460,6	1 476,4	1 487,8	1 456,4	1 488,7	3,3	1 392,9	1 584,5	- 0,2	2,2
25 a 44 años	4 213,1	4 214,9	4 229,7	4 344,6	4 409,6	4 519,4	4 507,8	2,2	4 315,0	4 700,6	1,2	-0,3
45 a 59 años	1 902,0	1 997,6	2 036,0	2 153,3	2 217,7	2 235,4	2 325,5	2,4	2 215,9	2 435,0	3,4	4,0
60 a 64 años	412,1	420,0	433,9	445,2	469,1	502,0	551,2	3,7	511,2	591,2	5,9	9,8
65 y más	370,8	379,0	423,0	422,4	443,2	486,2	533,3	3,4	497,9	568,6	5,6	9,7
Sierra	5 174,9	5 242,2	5 290,0	5 253,5	5 337,9	5 403,6	5 511,7	2,4	5 255,8	5 767,6	1,2	2,0
14 a 24 años	1 154,4	1 113,6	1 070,8	983,4	978,9	969,8	978,7	3,3	915,8	1 041,7	- 1,5	0,9
25 a 44 años	2 347,6	2 399,5	2 435,0	2 458,4	2 494,9	2 513,5	2 527,9	2,6	2 397,4	2 658,4	1,3	0,6
45 a 59 años	1 074,1	1 073,1	1 105,7	1 124,8	1 170,6	1 206,2	1 248,0	2,7	1 180,7	1 315,2	2,5	3,5
60 a 64 años	229,2	265,8	271,8	280,6	279,9	284,2	312,4	4,0	288,2	336,6	3,5	9,9
65 y más	369,5	390,2	406,7	406,3	413,6	429,8	444,8	3,1	417,6	472,0	2,3	3,5
Selva	2 038,6	2 067,2	2 046,2	2 101,7	2 145,8	2 173,4	2 214,8	3,5	2 063,0	2 366,7	1,4	1,9
14 a 24 años	429,9	444,1	402,6	405,3	406,5	411,5	405,7	4,5	370,0	441,5	- 1,3	-1,4
25 a 44 años	1 004,6	1 009,2	1 017,2	1 031,5	1 043,3	1 039,8	1 077,5	3,8	996,3	1 158,7	1,3	3,6
45 a 59 años	438,1	443,3	453,7	472,4	486,5	490,9	507,3	3,9	468,6	546,0	3,2	3,3
60 a 64 años	72,8	78,0	78,9	91,2	103,1	112,6	110,3	5,7	98,0	122,6	5,0	-2,0
65 y más	93,3	92,7	93,9	101,3	106,4	118,6	114,0	5,0	102,9	125,1	3,9	-3,9

Fuente: Instituto Nacional de Estadística e Informática - Encuesta Nacional de Hogares.

CUADRO Nº 2.5

PERÚ: POBLACIÓN ECONÓMICAMENTE ACTIVA OCUPADA, SEGÚN GRUPOS DE EDAD Y DEPARTAMENTO, 2007 - 2019

(Porcentaje)

Grupos de edad / Departamento	2007	2008	2009	2010	2011	2012	2013	2014	2015	2016	2017	2018	2019
Amazonas	100,0	100,0	100,0	100,0	100,0	100,0	100,0	100,0	100,0	100,0	100,0	100,0	100,0
14 a 24 años	26,4	24,0	23,9	23,1	22,9	20,3	18,7	17,3	15,8	15,5	15,4	16,5	17,7
25 a 44 años	47,0	48,1	47,9	48,4	47,9	49,2	50,5	51,6	51,4	51,0	49,9	49,0	47,2
45 a 59 años	17,2	20,0	18,8	19,0	19,5	20,7	21,4	22,0	23,2	22,6	24,1	23,8	23,4
60 a 64 años	4,4	2,7	3,8	3,9	4,0	4,1	4,0	3,7	4,0	4,7	4,3	4,8	5,3
65 y más	5,1	5,2	5,6	5,5	5,7	5,6	5,4	5,4	5,7	6,3	6,2	6,0	6,4
Áncash	100,0	100,0	100,0	100,0	100,0	100,0	100,0	100,0	100,0	100,0	100,0	100,0	100,0
14 a 24 años	22,6	23,3	22,7	24,1	21,2	20,5	20,5	19,6	19,8	18,7	18,8	18,3	17,9
25 a 44 años	45,4	45,3	45,4	43,7	46,1	46,3	46,2	46,0	45,6	47,1	45,3	45,6	45,3
45 a 59 años	20,5	19,9	20,7	20,8	21,1	22,0	22,3	21,3	21,9	22,4	22,8	23,6	23,9
60 a 64 años	3,9	4,0	4,1	4,3	4,8	4,2	4,2	5,3	5,3	4,5	5,6	4,7	5,0
65 y más	7,6	7,5	7,0	7,1	6,9	7,0	6,8	7,8	7,4	7,3	7,5	7,9	7,9
Apurímac	100,0	100,0	100,0	100,0	100,0	100,0	100,0	100,0	100,0	100,0	100,0	100,0	100,0
14 a 24 años	23,9	23,8	22,8	21,9	21,8	20,7	21,3	18,0	18,9	17,3	17,1	16,3	17,9
25 a 44 años	44,5	45,6	46,3	46,0	46,6	47,4	46,4	49,2	48,5	49,2	48,6	49,1	47,5
45 a 59 años	19,4	19,5	19,9	19,1	18,8	19,8	19,7	19,8	19,9	21,5	22,0	21,8	22,4
60 a 64 años	4,7	4,2	4,9	5,2	4,8	4,6	4,4	5,0	4,5	4,3	3,9	4,7	4,4
65 y más	7,4	7,0	6,0	7,8	8,1	7,5	8,1	8,0	8,2	7,8	8,3	8,2	7,8
Arequipa	100,0	100,0	100,0	100,0	100,0	100,0	100,0	100,0	100,0	100,0	100,0	100,0	100,0
14 a 24 años	18,5	18,7	17,8	16,7	16,9	17,3	17,5	16,9	15,8	15,1	14,6	14,6	13,3
25 a 44 años	50,9	49,8	50,6	49,9	49,4	49,8	49,1	48,5	48,4	48,0	47,8	46,9	48,0
45 a 59 años	21,7	22,6	22,4	24,6	23,5	24,0	23,7	23,8	24,4	25,3	26,2	27,2	26,5
60 a 64 años	4,0	3,8	4,3	3,8	4,9	4,2	4,8	5,2	5,2	5,8	5,1	5,1	5,6
65 y más	4,8	5,0	4,9	4,9	5,2	4,6	4,9	5,6	6,2	5,7	6,2	6,2	6,6
Ayacucho	100,0	100,0	100,0	100,0	100,0	100,0	100,0	100,0	100,0	100,0	100,0	100,0	100,0
14 a 24 años	26,5	27,7	25,0	23,8	25,8	22,7	24,0	24,5	22,5	19,6	19,9	20,6	18,7
25 a 44 años	43,6	43,0	45,0	45,1	44,1	46,3	45,7	45,9	46,7	48,3	47,6	47,3	48,1
45 a 59 años	18,7	17,6	18,7	19,1	19,2	19,9	19,1	18,5	19,5	20,2	20,7	20,2	21,0
60 a 64 años	4,0	4,3	4,4	4,4	4,1	4,3	4,5	4,7	4,9	4,9	5,0	4,9	5,5
65 y más	7,1	7,3	6,9	7,5	6,9	6,8	6,7	6,5	6,5	7,0	6,7	7,0	6,8
Cajamarca	100,0	100,0	100,0	100,0	100,0	100,0	100,0	100,0	100,0	100,0	100,0	100,0	100,0
14 a 24 años	27,4	27,1	27,0	23,6	22,9	22,1	22,6	20,9	20,2	18,9	19,8	18,6	17,1
25 a 44 años	45,2	44,9	44,9	46,3	47,2	47,9	46,9	48,2	47,9	48,6	47,2	47,5	47,6
45 a 59 años	17,8	17,7	19,0	19,4	19,2	19,4	20,3	19,8	20,6	20,8	21,2	20,7	22,3
60 a 64 años	3,5	3,8	3,2	4,3	4,3	4,4	3,9	4,4	4,8	5,0	4,8	5,4	5,8
65 y más	6,0	6,4	5,8	6,4	6,4	6,2	6,3	6,6	6,6	6,7	7,0	7,7	7,1
Prov. Const.Callao	100,0	100,0	100,0	100,0	100,0	100,0	100,0	100,0	100,0	100,0	100,0	100,0	100,0
14 a 24 años	20,0	18,2	17,8	16,5	16,2	16,1	16,6	15,2	16,1	14,6	16,0	14,2	15,1
25 a 44 años	52,8	52,7	53,5	53,2	51,6	52,2	51,7	52,4	50,4	51,2	48,7	49,2	48,4
45 a 59 años	20,8	22,2	21,9	22,5	23,3	23,0	23,1	24,1	24,6	24,7	24,9	25,8	25,8
60 a 64 años	3,5	3,8	4,2	4,6	5,1	4,8	5,1	5,0	4,5	5,2	5,8	5,3	5,7
65 y más	2,9	3,1	2,5	3,1	3,8	3,9	3,6	3,3	4,3	4,3	4,6	5,4	5,0
Cusco	100,0	100,0	100,0	100,0	100,0	100,0	100,0	100,0	100,0	100,0	100,0	100,0	100,0
14 a 24 años	23,5	24,5	24,1	22,0	21,0	21,1	20,5	19,0	18,0	15,8	14,9	14,1	15,2
25 a 44 años	46,1	44,5	44,2	45,3	45,8	46,2	45,7	46,2	46,2	47,1	47,2	47,8	46,6
45 a 59 años	20,6	20,3	21,1	22,2	21,2	21,9	22,4	22,1	22,7	23,4	23,2	23,3	23,7
60 a 64 años	3,9	4,1	4,1	3,5	4,8	3,9	4,0	5,0	5,5	5,5	6,1	6,2	6,2
65 y más	5,9	6,6	6,5	7,0	7,0	6,9	7,5	7,6	7,6	8,2	8,6	8,5	8,2

Continúa...

CUADRO Nº 2.5

PERÚ: POBLACIÓN ECONÓMICAMENTE ACTIVA OCUPADA, SEGÚN GRUPOS DE EDAD Y DEPARTAMENTO, 2007 - 2019

(Porcentaje)

Grupos de edad / Departamento	2007	2008	2009	2010	2011	2012	2013	2014	2015	2016	2017	2018	2019
Huancavelica	100,0	100,0	100,0	100,0	100,0	100,0	100,0	100,0	100,0	100,0	100,0	100,0	100,0
14 a 24 años	28,7	28,9	29,4	28,4	29,7	30,3	29,0	28,6	26,8	25,2	25,7	24,9	24,3
25 a 44 años	41,3	41,2	41,1	42,1	41,7	41,2	42,2	43,1	44,3	45,1	44,9	45,3	45,2
45 a 59 años	18,4	19,2	18,1	18,3	18,5	17,7	17,9	17,8	17,7	18,8	18,1	18,6	18,3
60 a 64 años	4,2	3,7	4,4	4,3	3,5	4,1	4,2	3,9	4,6	3,9	4,4	4,0	5,2
65 y más	7,4	7,0	7,0	6,9	6,6	6,8	6,7	6,6	6,6	7,0	6,8	7,1	6,9
Huánuco	100,0	100,0	100,0	100,0	100,0	100,0	100,0	100,0	100,0	100,0	100,0	100,0	100,0
14 a 24 años	25,5	24,5	24,7	24,1	22,2	21,3	20,6	20,5	19,5	18,1	17,4	17,8	18,2
25 a 44 años	46,0	46,7	46,4	46,6	47,3	47,6	48,7	48,1	48,9	48,5	48,7	47,4	46,5
45 a 59 años	18,6	18,6	19,6	18,5	20,1	20,4	20,1	20,3	20,3	21,5	21,7	23,3	22,9
60 a 64 años	3,7	3,7	3,5	4,4	4,1	4,3	4,6	4,9	4,5	5,1	5,4	4,6	5,3
65 y más	6,2	6,5	5,9	6,4	6,2	6,5	6,0	6,2	6,7	6,8	6,8	6,8	7,1
Ica	100,0	100,0	100,0	100,0	100,0	100,0	100,0	100,0	100,0	100,0	100,0	100,0	100,0
14 a 24 años	21,2	21,3	20,7	19,9	20,7	20,8	19,8	19,6	16,9	17,6	15,4	15,4	17,0
25 a 44 años	48,0	48,5	47,8	48,8	47,1	47,3	47,3	47,2	48,2	47,7	48,4	48,8	46,7
45 a 59 años	21,3	20,9	23,4	22,3	22,0	21,7	22,0	23,1	23,6	23,8	24,5	23,5	24,6
60 a 64 años	4,8	4,1	2,9	3,9	4,9	5,2	5,7	4,7	5,6	5,1	5,9	6,6	5,2
65 y más	4,7	5,1	5,2	5,2	5,2	5,1	5,2	5,4	5,8	5,7	5,8	5,7	6,5
Junín	100,0	100,0	100,0	100,0	100,0	100,0	100,0	100,0	100,0	100,0	100,0	100,0	100,0
14 a 24 años	22,9	25,0	24,2	25,0	23,4	23,7	22,1	22,9	22,2	22,3	20,3	20,3	20,4
25 a 44 años	46,5	44,6	45,9	44,9	45,7	45,5	45,5	44,0	45,2	44,5	46,2	45,2	44,7
45 a 59 años	19,7	20,4	20,3	19,6	21,2	20,0	21,5	20,9	20,9	21,3	21,9	21,5	22,1
60 a 64 años	4,9	3,9	3,9	4,7	3,7	4,5	4,6	5,7	4,8	5,1	5,3	5,6	5,1
65 y más	6,0	6,2	5,7	5,9	5,9	6,3	6,3	6,5	7,0	6,8	6,3	7,5	7,7
La Libertad	100,0	100,0	100,0	100,0	100,0	100,0	100,0	100,0	100,0	100,0	100,0	100,0	100,0
14 a 24 años	22,0	24,3	22,3	22,4	22,4	22,1	22,0	21,0	20,0	19,3	19,4	18,3	18,1
25 a 44 años	49,4	47,4	48,2	47,2	46,9	47,3	47,8	47,3	46,5	48,3	47,7	47,8	47,6
45 a 59 años	20,8	18,7	19,2	20,8	21,8	20,3	20,3	21,1	21,9	22,4	22,7	22,8	23,3
60 a 64 años	3,3	3,8	4,5	4,0	3,8	4,8	4,8	5,3	5,6	4,8	4,5	5,1	5,1
65 y más	4,4	5,8	5,9	5,7	5,0	5,5	5,1	5,3	6,1	5,3	5,6	5,9	6,0
Lambayeque	100,0	100,0	100,0	100,0	100,0	100,0	100,0	100,0	100,0	100,0	100,0	100,0	100,0
14 a 24 años	23,0	23,9	24,5	20,9	20,1	20,6	20,8	19,6	19,4	17,2	16,9	16,0	16,5
25 a 44 años	47,3	45,6	44,8	46,5	46,7	46,1	46,1	44,6	45,1	46,5	46,1	46,7	46,8
45 a 59 años	20,3	21,2	21,1	22,7	22,3	23,2	22,1	24,4	24,5	23,5	24,5	24,7	24,5
60 a 64 años	4,6	3,9	3,8	3,8	4,6	4,1	5,4	5,6	5,2	6,4	6,3	6,2	6,0
65 y más	4,7	5,4	5,7	6,1	6,3	6,0	5,6	5,8	5,8	6,4	6,2	6,4	6,2
Lima	100,0	100,0	100,0	100,0	100,0	100,0	100,0	100,0	100,0	100,0	100,0	100,0	100,0
14 a 24 años	19,3	19,9	19,8	19,5	19,0	18,9	18,1	16,6	16,4	16,3	16,1	15,6	15,4
25 a 44 años	52,9	51,2	50,7	50,1	50,3	49,6	50,1	50,5	49,8	49,5	49,4	49,6	48,0
45 a 59 años	20,9	21,1	22,0	22,4	22,9	22,8	22,7	24,0	24,0	24,6	24,7	24,4	25,0
60 a 64 años	3,6	4,1	3,6	4,0	4,1	4,4	5,0	4,9	5,1	5,0	5,2	5,4	6,1
65 y más	3,3	3,7	3,8	3,9	3,7	4,4	4,1	4,1	4,7	4,6	4,6	5,0	5,5
Provincia de Lima1/	100,0	100,0	100,0	100,0	100,0	100,0	100,0	100,0	100,0	100,0	100,0	100,0	100,0
14 a 24 años	18,9	19,9	19,8	19,7	18,9	18,9	17,9	16,5	16,3	16,0	15,9	15,4	15,3
25 a 44 años	53,7	51,6	51,2	50,1	51,2	50,3	50,7	51,1	50,4	50,3	50,0	50,3	48,3
45 a 59 años	20,7	21,1	22,0	22,7	22,5	22,5	22,7	23,8	23,9	24,5	24,7	24,2	25,0
60 a 64 años	3,6	4,0	3,5	3,9	4,1	4,3	4,9	4,8	4,9	5,0	5,1	5,4	6,1
65 y más	3,1	3,3	3,5	3,6	3,3	4,0	3,8	3,8	4,5	4,2	4,3	4,7	5,3
Región de Lima 2/	100,0	100,0	100,0	100,0	100,0	100,0	100,0	100,0	100,0	100,0	100,0	100,0	100,0
14 a 24 años	22,1	19,2	20,1	18,3	19,8	19,2	20,2	17,3	17,1	19,4	17,6	17,4	16,4
25 a 44 años	46,5	47,8	45,7	50,2	42,2	43,5	45,3	44,3	44,1	41,8	44,0	43,2	44,8
45 a 59 años	22,4	21,1	22,3	20,2	26,3	25,1	21,9	26,1	25,2	25,4	24,5	25,7	24,8
60 a 64 años	3,7	4,7	4,8	4,7	3,6	4,9	5,7	5,5	7,1	5,8	6,2	5,6	6,1
65 y más	5,3	7,2	7,1	6,6	8,0	7,3	6,9	6,8	6,4	7,6	7,7	8,1	7,9

Continúa...

CUADRO Nº 2.5

PERÚ: POBLACIÓN ECONÓMICAMENTE ACTIVA OCUPADA, SEGÚN GRUPOS DE EDAD Y DEPARTAMENTO, 2007 - 2019

(Porcentaje)

Grupos de edad / Departamento	2007	2008	2009	2010	2011	2012	2013	2014	2015	2016	2017	2018	2019
Loreto	100,0	100,0	100,0	100,0	100,0	100,0	100,0	100,0	100,0	100,0	100,0	100,0	100,0
14 a 24 años	26,7	24,2	23,6	24,0	22,1	23,8	22,1	20,9	20,0	18,9	18,3	18,8	18,2
25 a 44 años	48,1	49,6	49,4	48,2	49,9	48,8	48,9	49,9	49,7	49,5	49,3	48,2	48,4
45 a 59 años	17,6	19,1	18,7	19,2	20,1	20,1	21,3	21,0	22,1	22,1	21,9	22,6	23,1
60 a 64 años	3,8	3,1	4,3	4,4	3,9	3,0	3,3	3,9	3,8	4,5	5,1	5,0	4,7
65 y más	3,8	4,0	4,0	4,1	4,1	4,3	4,4	4,4	4,4	5,0	5,3	5,4	5,5
Madre de Dios	100,0	100,0	100,0	100,0	100,0	100,0	100,0	100,0	100,0	100,0	100,0	100,0	100,0
14 a 24 años	22,8	22,9	21,5	20,5	20,4	19,1	19,1	18,3	17,7	17,1	16,2	16,6	14,3
25 a 44 años	54,5	54,9	54,8	54,4	53,1	54,6	53,5	53,5	52,7	51,8	52,2	52,0	52,7
45 a 59 años	17,4	16,8	18,7	19,3	20,6	21,0	21,7	22,9	23,5	25,2	24,9	23,7	25,6
60 a 64 años	2,8	2,8	2,2	2,9	2,9	2,6	2,6	2,3	2,9	2,1	3,2	3,8	3,5
65 y más	2,5	2,6	2,9	3,0	3,0	2,7	3,1	3,0	3,2	3,7	3,6	3,9	4,1
Moquegua	100,0	100,0	100,0	100,0	100,0	100,0	100,0	100,0	100,0	100,0	100,0	100,0	100,0
14 a 24 años	16,2	14,0	14,2	15,6	13,7	14,2	13,5	12,9	12,8	12,8	10,8	10,7	11,7
25 a 44 años	51,8	52,2	51,6	50,1	50,1	49,3	48,4	49,1	47,8	47,4	48,4	48,2	46,7
45 a 59 años	20,5	22,8	22,3	23,5	24,0	23,9	24,5	24,2	24,4	27,2	27,6	26,7	27,1
60 a 64 años	5,7	4,2	5,0	4,8	5,3	5,7	6,0	6,4	6,8	5,7	5,9	7,5	7,1
65 y más	5,7	6,7	6,9	6,0	6,9	6,9	7,7	7,4	8,2	6,9	7,3	6,9	7,4
Pasco	100,0	100,0	100,0	100,0	100,0	100,0	100,0	100,0	100,0	100,0	100,0	100,0	100,0
14 a 24 años	23,0	22,7	25,3	24,3	23,2	23,6	24,0	22,3	20,9	21,0	18,8	19,4	17,1
25 a 44 años	49,1	48,7	47,3	47,5	47,6	48,1	46,5	47,1	47,8	47,2	47,2	47,9	48,4
45 a 59 años	19,6	19,4	18,1	19,4	19,4	19,3	20,7	20,3	21,0	21,5	22,1	22,2	23,2
60 a 64 años	3,2	3,6	4,1	3,9	4,1	3,8	3,6	4,7	4,4	4,1	4,8	4,2	4,9
65 y más	5,1	5,5	5,3	4,9	5,8	5,2	5,2	5,6	5,9	6,3	7,0	6,3	6,3
Piura	100,0	100,0	100,0	100,0	100,0	100,0	100,0	100,0	100,0	100,0	100,0	100,0	100,0
14 a 24 años	25,2	23,4	24,0	23,2	22,5	22,5	21,7	21,3	19,8	18,8	17,9	18,6	17,9
25 a 44 años	46,4	46,6	46,1	47,4	46,9	47,4	47,0	46,2	47,8	47,2	47,9	47,1	47,6
45 a 59 años	19,3	20,2	20,3	20,2	21,0	21,4	22,3	21,6	21,8	23,9	23,7	23,2	22,5
60 a 64 años	3,9	3,9	4,4	3,9	4,3	3,4	3,4	5,0	4,7	4,4	4,6	5,5	5,7
65 y más	5,2	5,9	5,3	5,3	5,4	5,4	5,6	5,9	5,9	5,7	6,0	5,7	6,4
Puno	100,0	100,0	100,0	100,0	100,0	100,0	100,0	100,0	100,0	100,0	100,0	100,0	100,0
14 a 24 años	25,5	24,9	24,7	25,8	24,9	23,3	23,8	23,8	22,0	20,5	20,8	18,6	19,4
25 a 44 años	42,8	43,3	43,5	42,8	43,0	44,1	44,7	44,2	45,2	46,3	46,3	47,4	45,9
45 a 59 años	18,4	18,4	18,3	17,7	17,8	18,8	18,7	18,8	19,0	18,6	19,3	19,9	19,5
60 a 64 años	4,4	4,5	4,5	4,6	5,1	4,5	4,2	4,3	4,8	6,0	5,7	5,5	6,3
65 y más	9,0	8,8	9,1	9,0	9,3	9,4	8,6	8,8	9,0	8,6	8,0	8,6	8,9
San Martín	100,0	100,0	100,0	100,0	100,0	100,0	100,0	100,0	100,0	100,0	100,0	100,0	100,0
14 a 24 años	22,2	22,4	19,7	21,7	21,0	20,5	20,3	20,3	17,2	18,2	19,1	18,3	17,9
25 a 44 años	52,0	52,1	52,2	50,4	51,4	50,3	49,1	49,3	50,3	48,9	47,6	47,0	47,6
45 a 59 años	19,5	19,6	21,5	19,6	19,4	20,9	22,8	22,8	23,6	24,1	24,2	24,0	24,3
60 a 64 años	2,9	2,8	2,8	4,1	4,5	4,0	3,8	4,0	4,3	4,3	4,6	5,4	5,2
65 y más	3,4	3,1	3,8	4,2	3,8	4,2	4,0	3,6	4,7	4,5	4,5	5,2	5,0

Continúa...

CUADRO Nº 2.5

PERÚ: POBLACIÓN ECONÓMICAMENTE ACTIVA OCUPADA, SEGÚN GRUPOS DE EDAD Y DEPARTAMENTO, 2007 - 2019

(Porcentaje)

Conclusión

Grupos de edad / Departamento	2007	2008	2009	2010	2011	2012	2013	2014	2015	2016	2017	2018	2019
Tacna	100,0	100,0	100,0	100,0	100,0	100,0	100,0	100,0	100,0	100,0	100,0	100,0	100,0
14 a 24 años	19,1	18,7	16,9	17,6	16,3	16,1	15,5	16,2	15,4	14,0	12,4	13,3	13,8
25 a 44 años	53,1	53,1	53,6	52,8	52,2	52,3	51,8	50,6	50,9	50,1	50,5	49,3	47,0
45 a 59 años	20,1	21,0	21,6	22,6	22,7	23,4	22,9	24,0	24,3	24,4	26,6	26,8	25,6
60 a 64 años	3,6	3,6	4,1	3,5	4,2	3,8	4,9	4,6	5,1	6,6	5,0	5,0	6,5
65 y más	4,1	3,6	3,8	3,5	4,5	4,5	4,9	4,6	4,3	4,8	5,5	5,6	7,2
Tumbes	100,0	100,0	100,0	100,0	100,0	100,0	100,0	100,0	100,0	100,0	100,0	100,0	100,0
14 a 24 años	22,8	21,5	20,5	20,2	20,9	18,6	16,2	16,1	13,5	14,8	14,5	14,1	13,4
25 a 44 años	52,5	53,7	53,8	53,6	51,9	53,8	54,4	54,5	56,3	53,3	53,7	52,0	51,8
45 a 59 años	17,8	18,9	18,6	20,4	20,3	20,6	20,6	21,8	21,6	23,4	22,8	23,5	24,0
60 a 64 años	2,8	2,2	3,6	2,6	2,9	2,9	4,4	3,9	4,7	4,4	4,8	5,4	5,9
65 y más	4,1	3,6	3,6	3,2	3,9	4,2	4,3	3,7	3,9	4,1	4,2	5,0	5,0
Ucayali	100,0	100,0	100,0	100,0	100,0	100,0	100,0	100,0	100,0	100,0	100,0	100,0	100,0
14 a 24 años	22,8	23,3	23,0	22,2	21,8	22,4	20,4	21,0	20,2	19,8	18,9	18,1	17,4
25 a 44 años	51,0	50,5	50,1	50,1	49,6	48,2	48,8	48,3	48,8	48,3	47,7	47,1	46,4
45 a 59 años	20,0	19,5	19,9	20,1	20,7	21,3	22,1	22,1	22,9	23,0	24,7	24,0	26,0
60 a 64 años	2,4	2,8	3,1	3,4	3,8	3,9	4,1	4,0	4,0	4,8	4,2	5,4	4,8
65 y más	3,7	3,8	3,9	4,1	4,1	4,2	4,5	4,6	4,2	4,2	4,4	5,4	5,4

1/ Comprende los 43 distritos que conforman la provincia de Lima.

2/ Comprende las provincias de: Barranca, Cajatambo, Canta, Cañete, Huaral, Huarochirí, Huaura, Oyón y Yauyos.

Fuente: Instituto Nacional de Estadística e Informática-Encuesta Nacional de Hogares.

CUADRO Nº 2.6
PERÚ: POBLACIÓN ECONÓMICAMENTE ACTIVA OCUPADA, SEGÚN NIVEL EDUCATIVO, ÁREA DE RESIDENCIA Y REGIÓN NATURAL, 2007 - 2019
(Miles de personas)

Nivel educativo / Área de residencia/ Región natural	2007	2008	2009	2010	2011	2012
Total	14 197,9	14 459,6	14 762,4	15 092,5	15 307,4	15 542,7
A lo más primaria 1/	4 484,7	4 441,4	4 446,3	4 438,7	4 384,5	4 176,3
Secundaria	5 879,5	6 039,5	6 061,9	6 310,5	6 341,8	6 448,4
Sup. No Universitaria	1 858,1	1 967,0	2 103,5	2 202,8	2 342,2	2 360,6
Sup. Universitaria	1 975,6	2 011,5	2 150,6	2 136,9	2 237,9	2 556,5
No especificado	0,0	0,3	0,2	3,7	1,0	0,9
Área de residencia						
Urbana	10 013,0	10 303,6	10 583,4	10 979,9	11 248,7	11 548,2
A lo más primaria 1/	1 936,3	1 909,8	1 943,9	2 004,7	2 021,7	1 927,0
Secundaria	4 483,2	4 654,7	4 647,9	4 891,4	4 910,7	4 990,9
Sup. No Universitaria	1 699,6	1 803,4	1 931,9	2 024,4	2 169,8	2 178,9
Sup. Universitaria	1 893,9	1 935,6	2 059,7	2 055,7	2 145,5	2 450,9
No especificado	0,0	0,0	0,0	3,7	1,0	0,5
Rural	4 184,9	4 156,0	4 179,1	4 112,6	4 058,7	3 994,5
A lo más primaria 1/	2 548,5	2 531,6	2 502,4	2 434,0	2 362,8	2 249,3
Secundaria	1 396,3	1 384,8	1 413,9	1 419,1	1 431,1	1 457,5
Sup. No Universitaria	158,5	163,6	171,6	178,4	172,4	181,7
Sup. Universitaria	81,6	75,8	90,9	81,2	92,4	105,7
No especificado	0,0	0,3	0,2	0,0	0,0	0,4
Región natural						
Costa	7 519,2	7 651,3	7 855,3	8 100,0	8 195,1	8 433,1
A lo más primaria 1/	1 466,0	1 424,6	1 460,4	1 469,2	1 439,2	1 393,0
Secundaria	3 461,9	3 589,6	3 559,7	3 761,7	3 746,2	3 801,0
Sup. No Universitaria	1 226,1	1 287,8	1 383,8	1 477,5	1 556,2	1 550,5
Sup. Universitaria	1 365,2	1 349,2	1 451,3	1 387,9	1 453,5	1 688,7
No especificado	0,0	0,0	0,0	3,7	0,0	0,0
Sierra	4 799,9	4 917,7	4 995,4	5 028,8	5 109,6	5 082,1
A lo más primaria 1/	2 178,5	2 207,2	2 177,5	2 180,7	2 128,1	2 018,7
Secundaria	1 659,5	1 687,6	1 733,9	1 742,4	1 798,1	1 799,1
Sup. No Universitaria	466,0	500,0	521,2	519,4	557,7	589,8
Sup. Universitaria	495,9	522,9	562,9	586,3	625,2	673,5
No especificado	0,0	0,0	0,0	0,0	0,5	0,9
Selva	1 878,7	1 890,6	1 911,8	1 963,7	2 002,6	2 027,6
A lo más primaria 1/	840,3	809,6	808,4	788,8	817,1	764,6
Secundaria	758,1	762,3	768,2	806,4	797,5	848,3
Sup. No Universitaria	165,9	179,2	198,5	205,9	228,3	220,3
Sup. Universitaria	114,5	139,3	136,5	162,6	159,3	194,3
No especificado	0,0	0,3	0,2	0,0	0,5	0,0

Continúa...

CUADRO Nº 2.6
PERÚ: POBLACIÓN ECONÓMICAMENTE ACTIVA OCUPADA, SEGÚN NIVEL EDUCATIVO, ÁREA DE RESIDENCIA Y REGIÓN NATURAL, 2007 - 2019
(Miles de personas)

Conclusión.

Nivel educativo / Área de residencia/ Región natural	2013	2014	2015	2016	2017	2018	2019		Intervalo de **confianza al 95%**		Tasa de **crecimiento** promedio anual (%) 2007 - 2019	**Variación porcentual** (%) 2019/2018
							Abs.	C.V. (%)	**Inferior**	Superior		
Total	15 682,9	15 796,8	15 919,2	16 197,1	16 511,0	16 776,5	17 133,1	1,1	16 762,7	17 503,5	1,6	2,1
A lo más primaria 1/	4 218,4	4 245,6	4 198,1	4 222,5	4217,4	4186,5	4136,7	1,5	4012,6	4260,9	-0,7	-1,2
Secundaria	6 622,2	6 724,2	6 981,1	6 871,9	7100,0	7153,1	7288,4	1,6	7066,5	7510,2	1,8	1,9
Sup. No Universitaria	2 299,6	2 242,5	2 193,4	2 412,9	2426,2	2533,4	2679,3	2,0	2574,4	2784,3	3,1	5,8
Sup. Universitaria	2 537,3	2 580,3	2 544,0	2 683,1	2764,8	2902,8	3024,6	2,0	2904,7	3144,5	3,6	4,2
No especificado	5,3	4,2	2,6	6,8	2,7	0,8	4,1	-	-	-	-	-
Área de residencia												
Urbana	11 753,6	11 872,4	12 035,1	12 389,5	12 721,5	13 008,7	13 360,2	1,4	13 004,3	13 716,1	2,4	2,7
A lo más primaria 1/	1 995,6	2 029,0	2 064,2	2 134,0	2157,0	2174,1	2156,9	2,4	2053,6	2260,1	0,9	-0,8
Secundaria	5 200,2	5 305,3	5 502,9	5 439,9	5662,4	5688,3	5805,2	1,9	5589,9	6020,5	2,2	2,1
Sup. No Universitaria	2 121,6	2 064,3	2 023,1	2 223,0	2234,9	2351,2	2474,3	2,1	2370,5	2578,0	3,2	5,2
Sup. Universitaria	2 430,9	2 469,7	2 442,3	2 586,0	2664,6	2794,2	2919,8	2,1	2800,4	3039,2	3,7	4,5
No especificado	5,3	4,1	2,6	6,6	2,6	0,8	4,1	-	-	-	-	-
Rural	3 929,3	3 924,4	3 884,2	3 807,6	3 789,5	3 767,8	3 772,9	1,4	3670,2	3875,6	-0,9	0,1
A lo más primaria 1/	2 222,8	2 216,6	2 133,9	2 088,4	2060,4	2012,3	1979,9	1,8	1 910,9	2 048,9	-2,1	-1,6
Secundaria	1 422,0	1 418,9	1 478,2	1 432,0	1437,6	1464,8	1483,2	1,8	1 429,7	1 536,6	0,5	1,3
Sup. No Universitaria	178,1	178,3	170,4	189,9	191,3	182,2	205,1	4,0	189,1	221,1	2,2	12,6
Sup. Universitaria	106,4	110,6	101,7	97,1	100,1	108,5	104,8	5,6	93,2	116,4	2,1	-3,4
No especificado	0,0	0,1	0,0	0,2	0,1	0,0	0,0	-	-	-	-	-
Región natural												
Costa	8 469,4	8 487,4	8 583,1	8 841,9	9 027,3	9 199,4	9 406,5	2,0	9 043,6	9 769,5	1,9	2,3
A lo más primaria 1/	1 396,9	1 345,5	1 366,7	1 363,8	1379,1	1380,7	1388,4	3,4	1295,2	1481,5	-0,5	0,6
Secundaria	3 909,8	3 962,2	4 104,3	4 037,6	4168,1	4189,3	4237,9	2,6	4025,1	4450,8	1,7	1,2
Sup. No Universitaria	1 498,7	1 464,4	1 413,5	1 613,4	1587,6	1656,9	1753,5	2,9	1655,0	1852,0	3,0	5,8
Sup. Universitaria	1 658,7	1 711,2	1 696,0	1 820,5	1889,9	1971,8	2023,2	2,8	1911,5	2134,8	3,3	2,6
No especificado	5,3	4,1	2,6	6,6	2,7	0,8	3,6	-	-	-	-	-
Sierra	5 174,9	5 242,2	5 290,0	5 253,5	5337,9	5403,6	5511,7	2,4	5 255,8	5 767,6	1,2	2,0
A lo más primaria 1/	2 032,4	2 103,6	2 055,8	2 043,4	2007,4	2003,0	1972,0	2,6	1 873,2	2 070,7	-0,8	-1,6
Secundaria	1 875,8	1 903,6	2 008,7	1 949,0	2054,5	2031,5	2091,2	2,8	1 977,2	2 205,3	1,9	2,9
Sup. No Universitaria	568,1	569,6	565,6	580,4	602,0	633,5	674,7	4,1	620,1	729,3	3,1	6,5
Sup. Universitaria	698,5	665,3	659,9	680,5	674,1	735,5	773,7	4,5	706,2	841,2	3,8	5,2
No especificado	0,0	0,1	0,0	0,2	0,0	0,0	0,2	-	-	-	-	-
Selva	2 038,6	2 067,2	2 046,2	2 101,7	2145,8	2173,4	2214,8	3,5	2 063,0	2 366,7	1,4	1,9
A lo más primaria 1/	789,0	796,5	775,7	815,3	830,9	802,8	776,4	4,0	714,9	837,9	-0,7	-3,3
Secundaria	836,7	858,4	868,1	885,2	877,4	932,3	959,2	3,8	887,1	1 031,3	2,0	2,9
Sup. No Universitaria	232,8	208,6	214,3	219,1	236,7	243,0	251,1	5,3	225,0	277,2	3,5	3,4
Sup. Universitaria	180,2	203,8	188,1	182,1	200,8	195,4	227,7	6,5	198,7	256,8	5,9	16,6
No especificado	0,0	0,0	0,0	0,0	0,0	0,0	0,3	-	-	-	-	-

1/ Incluye: sin nivel, inicial y primaria. A partir del año 2017 se incluye educación básica especial.

Fuente: Instituto Nacional de Estadística e Informática - Encuesta Nacional de Hogares.

CUADRO Nº 2.7

PERÚ: POBLACIÓN ECONÓMICAMENTE ACTIVA OCUPADA, SEGÚN NIVEL EDUCATIVO Y DEPARTAMENTO, 2007 - 2019

(Porcentaje)

Nivel educativo / Departamento	2007	2008	2009	2010	2011	2012	2013	2014	2015	2016	2017	2018	2019
Amazonas	100,0	100,0	100,0	100,0	100,0	100,0	100,0	100,0	100,0	100,0	100,0	100,0	100,0
A lo más primaria 1/	56,1	55,1	53,0	52,3	52,9	52,3	52,1	48,2	49,2	48,3	46,4	44,7	41,7
Secundaria	30,9	33,3	32,1	34,9	33,6	31,6	29,8	34,1	34,7	33,6	34,5	37,5	39,2
Superior	13,0	11,6	14,9	12,8	13,5	16,1	18,1	17,7	16,1	18,1	19,1	17,8	19,1
Áncash	100,0	100,0	100,0	100,0	100,0	100,0	100,0	100,0	100,0	100,0	100,0	100,0	100,0
A lo más primaria 1/	41,9	40,9	39,3	37,5	35,6	32,6	34,4	35,7	33,2	31,2	31,6	32,2	30,6
Secundaria	36,6	38,3	36,6	39,7	38,5	40,0	39,0	37,7	42,3	41,7	43,5	43,2	41,7
Superior	21,5	20,8	24,1	22,8	25,9	27,5	26,6	26,5	24,4	27,1	24,9	24,6	27,7
Apurímac	100,0	100,0	100,0	100,0	100,0	100,0	100,0	100,0	100,0	100,0	100,0	100,0	100,0
A lo más primaria 1/	49,8	50,1	47,9	47,1	47,5	43,6	43,4	45,5	40,1	40,5	40,3	42,3	35,4
Secundaria	37,0	35,0	36,5	36,6	34,7	36,1	37,2	34,2	40,3	42,9	40,3	40,0	41,6
Superior	13,2	15,0	15,7	16,3	17,8	20,3	19,4	20,3	19,6	16,6	19,4	17,7	23,0
Arequipa	100,0	100,0	100,0	100,0	100,0	100,0	100,0	100,0	100,0	100,0	100,0	100,0	100,0
A lo más primaria 1/	19,1	17,4	19,0	18,5	19,8	18,7	16,5	18,1	16,8	16,5	16,3	16,8	14,5
Secundaria	43,1	41,1	39,6	38,6	41,7	39,9	42,5	41,3	43,3	42,0	42,4	40,2	40,8
Superior	37,8	41,5	41,4	42,9	38,5	41,2	41,1	40,7	40,0	41,5	41,3	43,0	44,6
No especificado	0,0	0,0	0,0	0,0	0,1	0,1	0,0	0,0	0,0	0,0	0,0	0,0	0,0
Ayacucho	100,0	100,0	100,0	100,0	100,0	100,0	100,0	100,0	100,0	100,0	100,0	100,0	100,0
A lo más primaria 1/	48,1	46,9	44,3	43,1	43,2	42,0	44,4	40,9	39,9	42,3	37,8	37,0	37,8
Secundaria	34,6	36,4	37,7	37,4	37,5	37,0	36,2	40,1	41,3	35,5	39,7	41,1	40,5
Superior	17,3	16,7	18,0	19,5	19,3	21,0	19,5	19,0	18,7	22,2	22,5	21,9	21,7
Cajamarca	100,0	100,0	100,0	100,0	100,0	100,0	100,0	100,0	100,0	100,0	100,0	100,0	100,0
A lo más primaria 1/	58,2	58,4	59,3	56,7	56,8	51,2	54,1	53,4	51,9	54,5	53,3	52,1	49,2
Secundaria	27,7	28,2	25,3	26,9	25,8	30,9	29,6	30,4	33,1	30,4	32,9	31,0	32,9
Superior	14,1	13,4	15,5	16,4	17,3	17,9	16,2	16,1	15,0	15,1	13,8	17,0	17,9
Prov. Const.Callao	100,0	100,0	100,0	100,0	100,0	100,0	100,0	100,0	100,0	100,0	100,0	100,0	100,0
A lo más primaria 1/	13,2	13,4	12,0	12,8	14,0	12,5	11,2	9,7	11,0	9,5	10,0	10,1	8,5
Secundaria	51,0	52,7	48,6	50,0	51,0	48,7	49,7	53,0	55,9	50,9	50,8	51,6	51,2
Superior	35,9	33,9	39,4	37,1	35,0	38,8	39,1	37,3	33,1	39,4	39,2	38,2	40,1
No especificado	0,0	0,0	0,0	0,1	0,0	0,0	0,0	0,1	0,0	0,2	0,0	0,0	0,2
Cusco	100,0	100,0	100,0	100,0	100,0	100,0	100,0	100,0	100,0	100,0	100,0	100,0	100,0
A lo más primaria 1/	41,0	41,5	40,1	40,5	35,6	34,6	36,4	39,5	38,5	36,6	37,4	36,3	35,4
Secundaria	36,9	37,6	38,3	37,6	39,4	37,4	37,0	35,7	37,0	36,9	37,9	38,4	38,3
Superior	22,0	21,0	21,6	21,9	25,0	28,0	26,5	24,8	24,5	26,5	24,7	25,3	26,2
Huancavelica	100,0	100,0	100,0	100,0	100,0	100,0	100,0	100,0	100,0	100,0	100,0	100,0	100,0
A lo más primaria 1/	55,2	54,7	52,1	52,7	50,3	48,3	46,3	48,5	43,6	43,2	44,0	41,3	41,4
Secundaria	34,6	34,3	36,4	35,6	36,8	39,6	41,4	40,1	42,7	40,8	41,8	42,1	41,8
Superior	10,2	10,9	11,6	11,7	12,9	12,2	12,3	11,4	13,7	15,9	14,1	16,6	16,7
Huánuco	100,0	100,0	100,0	100,0	100,0	100,0	100,0	100,0	100,0	100,0	100,0	100,0	100,0
A lo más primaria 1/	54,4	53,2	53,0	52,7	50,1	48,1	47,4	47,6	46,8	47,3	45,3	46,1	43,3
Secundaria	32,2	31,4	30,1	28,7	31,0	31,7	32,3	35,1	34,8	33,3	35,0	33,4	35,8
Superior	13,4	15,4	16,9	18,5	18,8	20,2	20,2	17,3	18,4	19,3	19,7	20,5	20,9
Ica	100,0	100,0	100,0	100,0	100,0	100,0	100,0	100,0	100,0	100,0	100,0	100,0	100,0
A lo más primaria 1/	19,2	18,0	16,3	16,9	16,5	14,8	14,9	13,4	14,1	12,5	11,7	11,8	11,3
Secundaria	45,6	45,3	45,1	45,1	44,9	48,2	46,4	47,9	48,0	47,9	50,4	46,1	45,6
Superior	35,2	36,7	38,7	38,0	38,6	37,1	38,7	38,7	37,9	39,6	37,9	42,1	43,1
Junín	100,0	100,0	100,0	100,0	100,0	100,0	100,0	100,0	100,0	100,0	100,0	100,0	100,0
A lo más primaria 1/	36,0	34,5	32,8	32,0	29,4	30,8	29,0	29,0	29,7	30,4	29,1	29,9	28,4
Secundaria	38,7	39,2	40,3	42,3	39,5	40,8	42,1	42,6	41,6	41,3	41,9	42,7	41,1
Superior	25,3	26,3	26,9	25,7	31,2	28,4	29,0	28,4	28,7	28,3	29,0	27,4	30,5
La Libertad	100,0	100,0	100,0	100,0	100,0	100,0	100,0	100,0	100,0	100,0	100,0	100,0	100,0
A lo más primaria 1/	36,6	36,2	36,8	32,4	35,0	34,6	33,4	32,7	33,5	31,9	31,0	28,6	29,2
Secundaria	37,3	39,1	36,7	42,2	40,3	37,0	38,7	38,4	37,7	38,8	39,5	39,7	40,4
Superior	26,1	24,7	26,5	25,4	24,6	28,5	27,9	28,9	28,8	29,3	29,4	31,7	30,4
Lambayeque	100,0	100,0	100,0	100,0	100,0	100,0	100,0	100,0	100,0	100,0	100,0	100,0	100,0
A lo más primaria 1/	38,1	35,0	35,0	34,9	33,5	31,9	30,1	28,4	25,4	25,5	26,5	25,4	23,7
Secundaria	41,1	43,8	43,3	42,9	45,0	42,8	45,3	45,2	47,0	43,9	44,6	43,6	43,9
Superior	20,9	21,3	21,7	22,2	21,5	25,4	24,6	26,5	27,7	30,5	28,9	30,9	32,3

Continúa...

CUADRO Nº 2.7

PERÚ: POBLACIÓN ECONÓMICAMENTE ACTIVA OCUPADA, SEGÚN NIVEL EDUCATIVO Y DEPARTAMENTO, 2007 - 2019

(Porcentaje)

Conclusión.

Nivel educativo / Departamento	2007	2008	2009	2010	2011	2012	2013	2014	2015	2016	2017	2018	2019
Lima	100,0	100,0	100,0	100,0	100,0	100,0	100,0	100,0	100,0	100,0	100,0	100,0	100,0
A lo más primaria 1/	13,9	13,6	13,5	13,6	12,9	11,9	11,5	10,8	11,0	10,8	10,8	10,2	10,7
Secundaria	47,7	48,1	46,7	47,3	45,7	45,8	47,3	47,9	48,9	46,3	47,0	46,3	45,6
Superior	38,4	38,4	39,8	39,0	41,4	42,4	41,1	41,2	40,0	42,7	42,2	43,5	43,7
No especificado	0,0	0,0	0,0	0,1	0,0	0,0	0,1	0,1	0,1	0,1	0,0	0,0	0,1
Provincia de Lima 2/	100,0	100,0	100,0	100,0	100,0	100,0	100,0	100,0	100,0	100,0	100,0	100,0	100,0
A lo más primaria 1/	12,2	11,9	11,8	12,2	11,7	10,7	10,3	9,7	9,8	9,6	9,5	9,1	9,5
Secundaria	47,8	47,9	46,6	47,6	45,5	45,5	47,1	47,6	48,4	45,8	46,6	45,9	45,1
Superior	40,0	40,2	41,6	40,2	42,8	43,8	42,4	42,6	41,7	44,5	43,9	45,0	45,4
No especificado	0,0	0,0	0,0	0,1	0,0	0,0	0,1	0,1	0,1	0,1	0,0	0,0	0,1
Región Lima 3/	100,0	100,0	100,0	100,0	100,0	100,0	100,0	100,0	100,0	100,0	100,0	100,0	100,0
A lo más primaria 1/	28,3	28,6	29,7	27,3	24,1	22,5	22,8	21,3	22,1	22,5	22,6	21,0	21,9
Secundaria	47,4	49,6	47,0	44,9	48,1	48,5	48,7	51,0	54,0	51,3	51,1	50,1	50,3
Superior	24,3	21,8	23,2	27,8	27,8	29,0	28,5	27,7	23,9	26,2	26,3	28,8	27,8
No especificado	0,0	0,0	0,0	0,0	0,0	0,1	0,0	0,0	0,0	0,1	0,0	0,0	0,0
Loreto	100,0	100,0	100,0	100,0	100,0	100,0	100,0	100,0	100,0	100,0	100,0	100,0	100,0
A lo más primaria 1/	40,2	37,6	38,2	35,4	37,0	32,9	35,0	32,1	34,0	35,8	34,8	32,7	32,4
Secundaria	45,1	43,6	42,7	43,9	43,5	46,0	45,5	45,8	44,9	45,9	42,7	45,6	42,5
Superior	14,7	18,7	19,2	20,7	19,5	21,1	19,6	22,1	21,1	18,3	22,5	21,7	25,1
No especificado	0,0	0,1	0,0	0,0	0,0	0,0	0,0	0,0	0,0	0,0	0,0	0,0	0,0
Madre de Dios	100,0	100,0	100,0	100,0	100,0	100,0	100,0	100,0	100,0	100,0	100,0	100,0	100,0
A lo más primaria 1/	26,9	25,9	23,6	25,4	25,2	22,7	22,0	23,5	22,6	23,0	23,6	20,5	17,2
Secundaria	48,9	47,6	47,3	46,2	47,0	47,5	47,8	46,9	53,4	50,5	48,1	46,4	51,3
Superior	24,2	26,5	29,1	28,4	27,8	29,8	30,2	29,6	24,0	26,5	28,4	33,1	31,5
Moquegua	100,0	100,0	100,0	100,0	100,0	100,0	100,0	100,0	100,0	100,0	100,0	100,0	100,0
A lo más primaria 1/	25,8	23,4	21,5	22,9	22,9	20,6	23,4	21,3	23,1	19,4	19,2	19,8	18,5
Secundaria	43,5	44,1	42,6	39,7	40,7	38,4	38,4	39,8	38,8	39,0	39,6	37,0	35,3
Superior	30,7	32,5	35,9	37,4	36,4	41,0	38,2	38,9	38,0	41,6	41,1	43,2	46,3
Pasco	100,0	100,0	100,0	100,0	100,0	100,0	100,0	100,0	100,0	100,0	100,0	100,0	100,0
A lo más primaria 1/	37,2	37,7	35,7	34,6	33,7	33,5	31,8	33,5	31,4	31,9	30,9	29,5	26,7
Secundaria	39,3	38,3	38,9	39,1	40,2	39,1	40,2	42,9	43,2	41,0	44,1	43,1	47,8
Superior	23,6	24,0	25,4	26,3	26,1	27,4	28,0	23,6	25,5	27,1	25,0	27,4	25,5
Piura	100,0	100,0	100,0	100,0	100,0	100,0	100,0	100,0	100,0	100,0	100,0	100,0	100,0
A lo más primaria 1/	40,6	39,0	37,4	39,4	34,8	34,6	35,4	36,0	37,0	35,7	33,0	34,6	32,2
Secundaria	37,6	39,3	39,6	37,8	40,7	39,5	39,4	39,7	41,1	40,2	40,1	39,6	40,1
Superior	21,8	21,7	23,0	22,7	24,6	25,9	25,2	24,3	21,9	24,1	26,9	25,8	27,7
Puno	100,0	100,0	100,0	100,0	100,0	100,0	100,0	100,0	100,0	100,0	100,0	100,0	100,0
A lo más primaria 1/	40,9	41,6	38,6	38,7	37,8	36,0	34,5	35,5	35,0	35,4	32,4	33,2	31,7
Secundaria	40,3	36,9	41,1	41,3	40,7	39,7	41,3	39,0	42,4	42,0	43,2	41,2	41,8
Superior	18,8	21,5	20,3	20,0	21,5	24,3	24,2	25,5	22,6	22,6	24,5	25,6	26,4
San Martín	100,0	100,0	100,0	100,0	100,0	100,0	100,0	100,0	100,0	100,0	100,0	100,0	100,0
A lo más primaria 1/	47,8	43,6	44,7	41,0	44,4	38,3	39,8	44,6	43,6	42,5	44,0	39,6	39,5
Secundaria	36,4	38,1	37,4	36,9	35,4	38,1	38,2	35,6	35,8	37,5	34,5	38,6	38,8
Superior	15,8	18,3	17,9	22,0	20,3	23,6	22,0	19,8	20,6	20,1	21,6	21,8	21,6
No especificado	0,0	0,0	0,0	0,0	0,0	0,0	0,0	0,0	0,0	0,0	0,0	0,0	0,1
Tacna	100,0	100,0	100,0	100,0	100,0	100,0	100,0	100,0	100,0	100,0	100,0	100,0	100,0
A lo más primaria 1/	20,4	18,0	18,4	18,2	22,4	19,2	20,4	20,2	17,9	18,4	20,7	18,6	19,0
Secundaria	47,8	45,0	44,7	44,6	44,4	44,8	43,0	47,2	46,3	44,7	45,6	45,6	43,1
Superior	31,8	37,0	37,0	37,2	33,3	36,0	36,6	32,5	35,7	36,8	33,6	35,8	37,8
No especificado	0,0	0,0	0,0	0,0	0,0	0,0	0,0	0,1	0,0	0,1	0,0	0,0	0,0
Tumbes	100,0	100,0	100,0	100,0	100,0	100,0	100,0	100,0	100,0	100,0	100,0	100,0	100,0
A lo más primaria 1/	33,8	29,0	26,8	26,8	26,2	24,0	28,0	24,3	24,4	23,9	23,8	22,8	23,2
Secundaria	41,5	45,1	45,7	43,5	44,9	44,2	41,8	47,3	45,4	46,9	44,6	48,1	45,9
Superior	24,7	25,9	27,5	29,7	28,9	31,8	30,2	28,4	30,2	29,2	31,6	29,0	30,8
No especificado	0,0	0,0	0,0	0,0	0,0	0,0	0,0	0,0	0,0	0,0	0,0	0,1	0,0
Ucayali	100,0	100,0	100,0	100,0	100,0	100,0	100,0	100,0	100,0	100,0	100,0	100,0	100,0
A lo más primaria 1/	32,7	31,4	31,5	30,9	29,6	29,2	28,8	30,4	25,9	26,2	26,6	25,1	25,7
Secundaria	47,5	47,6	47,1	49,2	47,3	46,1	47,0	48,4	49,7	50,3	48,8	47,7	50,0
Superior	19,8	21,0	21,4	19,9	23,2	24,8	24,2	21,2	24,4	23,5	24,6	27,3	24,3

1/ Incluye: sin nivel, inicial y primaria. A partir del año 2017 se incluye educación básica especial.

2/ Comprende los 43 distritos que conforman la provincia de Lima.

3/ Comprende las provincias de: Barranca, Cajatambo, Canta, Cañete, Huaral, Huarochirí, Huaura, Oyón y Yauyos.

Fuente: Instituto Nacional de Estadística e Informática - Encuesta Nacional de Hogares.

CUADRO Nº 2.8
PERÚ: POBLACIÓN ECONÓMICAMENTE ACTIVA OCUPADA, SEGÚN QUINTIL, ÁREA DE RESIDENCIA Y REGIÓN NATURAL, 2007 - 2019
(Miles de personas)

Quintil / **Área de residencia/** Región natural	2007	2008	2009	2010	2011	2012	2013	2014	2015	2016	2017	2018	2019	Tasa de **crecimiento** promedio anual (%) 2007 - 2019	**Variación porcentual** 2019/2018
Total	14 197,9	14 459,6	14 762,4	15 092,5	15 307,4	15 542,7	15 682,9	15 796,8	15 919,2	16 197,1	16 511,0	16 776,5	17 133,1	1,6	2,1
I Quintil	2 632,4	2 641,6	2 717,5	2 746,1	2 758,7	2 777,9	2 830,0	2 861,3	2 877,8	2 898,4	2 943,9	3 052,4	3 078,6	1,3	0,9
II Quintil	2 689,2	2 740,3	2 815,8	2 850,0	2 889,5	2 948,2	2 949,2	2 968,4	3 019,5	3 024,4	3 106,1	3 127,3	3 207,7	1,5	2,6
III Quintil	2 743,5	2 855,0	2 901,1	3 013,9	3 069,9	3 101,2	3 135,1	3 161,0	3 091,4	3 242,5	3 282,8	3 336,1	3 387,8	1,8	1,6
IV Quintil	2 956,7	3 040,1	3 048,8	3 167,8	3 206,8	3 198,5	3 310,7	3 338,5	3 381,0	3 420,4	3 517,9	3 526,9	3 649,9	1,8	3,5
V Quintil	3 175,5	3 182,1	3 274,5	3 312,1	3 382,3	3 515,7	3 458,6	3 467,6	3 549,3	3 611,5	3 660,3	3 733,9	3 809,2	1,5	2,0
Área de residencia															
Urbana	10 013,0	10 303,6	10 583,4	10 979,9	11 248,7	11 548,2	11 753,6	11 872,4	12 035,1	12 389,5	12 721,5	13 008,7	13 360,2	2,4	2,7
I Quintil	1 671,0	1 718,6	1 757,6	1 835,0	1 876,1	1 943,6	1 990,9	1 998,8	2 030,3	2 068,7	2 125,4	2 198,8	2 246,3	2,5	2,2
II Quintil	1 841,2	1 914,3	2 037,4	2 123,0	2 157,8	2 197,0	2 247,0	2 227,9	2 273,6	2 320,7	2 402,3	2 448,1	2 494,4	2,6	1,9
III Quintil	2 064,2	2 152,3	2 113,4	2 226,0	2 327,4	2 350,9	2 416,2	2 449,5	2 404,0	2 549,6	2 585,1	2 624,5	2 723,7	2,3	3,8
IV Quintil	2 147,4	2 210,2	2 269,4	2 331,4	2 371,0	2 422,7	2 483,3	2 573,2	2 617,9	2 678,0	2 765,5	2 817,7	2 903,5	2,5	3,1
V Quintil	2 293,1	2 313,4	2 405,7	2 465,2	2 519,3	2 635,4	2 622,8	2 623,0	2 709,0	2 772,5	2 843,2	2 919,5	2 992,3	2,2	2,5
Rural	4 184,9	4 156,0	4 179,1	4 112,6	4 058,7	3 994,5	3 929,3	3 924,4	3 884,2	3 807,6	3 789,5	3 767,8	3 772,9	-0,9	0,1
I Quintil	723,8	710,4	707,3	694,9	700,4	672,3	679,4	671,1	671,7	651,2	649,7	662,9	659,6	-0,8	-0,5
II Quintil	781,8	768,3	772,7	762,2	759,9	742,4	733,9	747,5	737,2	718,3	710,2	713,3	720,9	-0,7	1,1
III Quintil	817,8	821,8	838,5	826,5	802,9	795,4	774,2	798,3	769,9	759,5	763,6	746,6	754,5	-0,7	1,1
IV Quintil	866,5	889,5	890,2	862,1	858,3	850,4	824,6	821,9	823,1	803,9	796,5	793,9	791,0	-0,8	-0,4
V Quintil	990,5	960,3	965,3	963,6	934,1	931,3	911,3	885,6	882,3	874,6	869,5	851,2	846,9	-1,3	-0,5
Región natural															
Costa	7 519,2	7 651,3	7 855,3	8 100,0	8 195,1	8 433,1	8 469,4	8 487,4	8 583,1	8 841,9	9 027,3	9 199,4	9 406,5	1,9	2,3
I Quintil	1 287,4	1 279,6	1 336,5	1 374,6	1 369,7	1 440,3	1 430,4	1 417,4	1 442,4	1 474,3	1 483,1	1 536,0	1 558,0	1,6	1,4
II Quintil	1 394,3	1 474,9	1 509,6	1 576,6	1 575,9	1 606,2	1 615,0	1 636,6	1 616,5	1 679,2	1 708,0	1 749,2	1 768,3	2,0	1,1
III Quintil	1 560,1	1 587,0	1 570,2	1 647,6	1 702,7	1 696,6	1 756,1	1 733,5	1 753,2	1 826,1	1 852,3	1 853,2	1 936,7	1,8	4,5
IV Quintil	1 586,6	1 616,1	1 699,3	1 712,9	1 734,0	1 790,1	1 780,6	1 834,1	1 857,7	1 911,1	1 978,1	2 027,1	2 055,6	2,2	1,4
V Quintil	1 689,4	1 692,6	1 736,8	1 785,5	1 812,5	1 898,4	1 889,2	1 865,9	1 912,9	1 951,1	2 005,8	2 033,9	2 087,9	1,8	2,7
Sierra	4 799,9	4 917,7	4 995,4	5 028,8	5 109,6	5 082,1	5 174,9	5 242,2	5 290,0	5 253,5	5 337,9	5 403,6	5 511,7	1,2	2,0
I Quintil	882,1	895,2	923,8	925,4	936,8	910,5	930,0	948,8	965,2	952,3	967,9	992,2	991,4	1,0	-0,1
II Quintil	945,0	956,1	986,1	990,3	1 000,1	1 011,7	1 009,4	1 038,6	1 032,0	1 024,6	1 028,7	1 060,9	1 094,8	1,2	3,2
III Quintil	959,6	1 028,7	1 004,9	1 008,9	1 023,0	1 008,1	1 038,4	1 038,1	1 061,1	1 046,8	1 081,2	1 071,8	1 091,5	1,1	1,8
IV Quintil	980,0	959,4	1 014,0	1 033,0	1 053,1	1 065,5	1 078,6	1 068,3	1 074,8	1 081,1	1 094,6	1 105,7	1 128,5	1,2	2,1
V Quintil	1 034,3	1 078,6	1 065,4	1 071,3	1 097,0	1 086,5	1 116,7	1 147,6	1 156,8	1 148,7	1 165,4	1 173,0	1 205,6	1,3	2,8
Selva	1 878,7	1 890,6	1 911,8	1 963,7	2 002,6	2 027,6	2 038,6	2 067,2	2 046,2	2 101,7	2 145,8	2 173,4	2 214,8	1,4	1,9
I Quintil	310,7	294,8	308,1	301,9	309,6	324,9	332,7	336,1	329,5	335,0	335,0	350,4	353,8	1,1	1,0
II Quintil	329,1	343,6	357,5	364,5	370,0	379,9	369,8	364,9	360,1	369,4	392,9	399,8	396,7	1,6	-0,8
III Quintil	369,5	378,6	379,5	392,2	397,2	405,0	393,8	404,1	410,8	410,1	425,5	424,6	446,1	1,6	5,1
IV Quintil	403,6	414,0	410,7	431,5	443,0	428,0	450,5	455,4	435,2	457,1	468,6	470,2	479,3	1,4	2,0
V Quintil	465,5	459,8	455,3	473,7	482,7	489,7	492,4	507,5	510,7	530,2	523,9	528,4	539,0	1,2	2,0

Fuente: Instituto Nacional de Estadística e Informática - Encuesta Nacional de Hogares.

CUADRO Nº 2.9
PERÚ: POBLACIÓN ECONÓMICAMENTE ACTIVA OCUPADA, SEGÚN TAMAÑO DE EMPRESA, ÁREA DE RESIDENCIA Y REGIÓN NATURAL, 2007 - 2019
(Miles de personas)

Tamaño de empresa / **Área de residencia/** Región natural	2007	2008	2009	2010	2011	2012
Total	14 197,9	14 459,6	14 762,4	15 092,5	15 307,4	15 542,7
De 1 a 10	10 692,3	10 707,5	10 813,2	11 093,1	11 106,5	11 025,8
De 11 a 50	990,9	1 096,4	1 130,4	1 121,3	1 099,9	1 177,7
51 y más	2 500,3	2 639,3	2 799,4	2 845,1	3 051,2	3 276,3
No especificado	14,3	16,4	19,4	33,0	49,9	63,0
Área de Residencia						
Urbana	10 013,0	10 303,6	10 583,4	10 979,9	11 248,7	11 548,2
De 1 a 10	6 864,3	6 937,8	7 011,5	7 366,0	7 407,8	7 437,9
De 11 a 50	841,9	944,5	977,9	968,6	971,3	1 030,7
51 y más	2 294,5	2 406,3	2 576,2	2 614,0	2 822,3	3 018,7
No especificado	12,4	15,0	17,7	31,3	47,3	61,0
Rural	4 184,9	4 156,0	4 179,1	4 112,6	4 058,7	3 994,5
De 1 a 10	3 828,1	3 769,8	3 801,7	3 727,1	3 698,7	3 587,9
De 11 a 50	149,0	151,9	152,6	152,7	128,6	147,0
51 y más	205,8	232,9	223,2	231,2	228,9	257,6
No especificado	2,0	1,4	1,7	1,7	2,6	2,0
Región natural						
Costa	7 519,2	7 651,3	7 855,3	8 100,0	8 195,1	8 433,1
De 1 a 10	5 076,1	5 097,5	5 127,8	5 384,1	5 281,3	5 331,9
De 11 a 50	723,2	789,4	803,5	800,3	787,5	844,1
51 y más	1 709,0	1 749,5	1 909,5	1 887,6	2 078,6	2 197,7
No especificado	11,0	14,9	14,4	28,0	47,7	59,3
Sierra	4 799,9	4 917,7	4 995,4	5 028,8	5 109,6	5 082,1
De 1 a 10	4 024,1	4 048,8	4 094,6	4 109,6	4 172,2	4 059,8
De 11 a 50	180,2	210,1	230,9	215,7	217,1	227,9
51 y más	593,4	657,8	665,7	699,9	718,6	791,7
No especificado	2,1	1,0	4,2	3,6	1,7	2,6
Selva	1 878,7	1 890,6	1 911,8	1 963,7	2 002,6	2 027,6
De 1 a 10	1 592,2	1 561,3	1 590,8	1 599,3	1 653,0	1 634,0
De 11 a 50	87,5	96,9	96,0	105,3	95,3	105,7
51 y más	197,9	232,0	224,1	257,7	254,0	286,8
No especificado	1,2	0,5	0,8	1,4	0,5	1,1

Continúa...

CUADRO Nº 2.9
PERÚ: POBLACIÓN ECONÓMICAMENTE ACTIVA OCUPADA, SEGÚN TAMAÑO DE EMPRESA, ÁREA DE RESIDENCIA Y REGIÓN NATURAL, 2007 - 2019
(Miles de personas)

Conclusión.

Tamaño de empresa / **Área de residencia/** Región natural	2013	2014	2015	2016	2017	2018	2019		Intervalo de **confianza al 95%**		Tasa de **crecimiento** promedio anual (%) 2007 - 2019	**Variación porcentual** (%) 2019/2018
							Abs.	C.V. (%)	**Inferior**	Superior		
Total	15 682,9	15 796,8	15 919,2	16 197,1	16 511,0	16 776,5	17 133,1	1,1	16 762,7	17 503,5	1,6	2,1
De 1 a 10	11 122,0	11 176,8	11 339,2	11 574,6	11 915,6	12 148,8	12 409,0	1,2	12 115,5	12 702,4	1,2	2,1
De 11 a 50	1 231,4	1 194,9	1 219,0	1 169,5	1 209,5	1 246,8	1 229,4	2,8	1 162,6	1 296,3	1,8	- 1,4
51 y más	3 311,0	3 407,0	3 349,0	3 441,3	3 371,3	3 372,3	3 480,6	1,8	3 359,1	3 602,0	2,8	3,2
No especificado	18,5	18,2	12,1	11,8	14,6	8,6	14,1	-	-	-	-	-
Área de Residencia												
Urbana	11 753,6	11 872,4	12 035,1	12 389,5	12 721,5	13 008,7	13 360,2	1,4	13 004,3	13 716,1	2,4	2,7
De 1 a 10	7 572,5	7 638,2	7 804,6	8 096,8	8 436,3	8 689,0	8 964,1	1,6	8 687,5	9 240,7	2,2	3,2
De 11 a 50	1 116,2	1 066,2	1 105,3	1 070,8	1 105,9	1 139,6	1 124,1	3,0	1 058,5	1 189,7	2,4	- 1,4
51 y más	3 047,5	3 151,8	3 113,8	3 210,8	3 165,2	3 173,2	3 260,3	1,9	3 140,3	3 380,2	3,0	2,7
No especificado	17,4	16,3	11,3	11,1	14,1	6,8	11,8	-	-	-	-	-
Rural	3 929,3	3 924,4	3 884,2	3 807,6	3 789,5	3 767,8	3 772,9	1,4	3 670,2	3 875,6	-0,9	0,1
De 1 a 10	3 549,5	3 538,6	3 534,6	3 477,8	3 479,3	3 459,8	3 444,9	1,4	3 347,0	3 542,8	-0,9	- 0,4
De 11 a 50	115,2	128,6	113,7	98,6	103,6	107,1	105,4	6,1	92,7	118,0	-2,8	- 1,7
51 y más	263,4	255,2	235,1	230,5	206,1	199,0	220,3	4,4	201,4	239,2	0,6	10,7
No especificado	1,1	1,9	0,8	0,7	0,5	1,8	2,4	-	-	-	-	-
Región natural												
Costa	8 469,4	8 487,4	8 583,1	8 841,9	9 027,3	9 199,4	9 406,5	2,0	9 043,6	9 769,5	1,9	2,3
De 1 a 10	5 333,0	5 274,8	5 349,5	5 573,2	5 769,5	5 888,4	6 111,1	2,2	5 843,4	6 378,9	1,6	3,8
De 11 a 50	887,3	853,1	906,1	871,4	896,6	924,4	909,6	3,5	846,6	972,6	1,9	- 1,6
51 y más	2 234,2	2 345,3	2 318,3	2 387,6	2 354,1	2 382,6	2 376,2	2,5	2 259,2	2 493,2	2,8	- 0,3
No especificado	14,8	14,3	9,2	9,8	7,1	4,1	9,6	-	-	-	-	-
Sierra	5 174,9	5 242,2	5 290,0	5 253,5	5 337,9	5 403,6	5 511,7	2,4	5 255,8	5 767,6	1,2	2,0
De 1 a 10	4 137,8	4 223,8	4 325,4	4 259,4	4 371,3	4 436,1	4 479,4	2,4	4 270,7	4 688,0	0,9	1,0
De 11 a 50	248,8	245,2	218,2	214,2	212,3	225,8	223,2	6,0	196,9	249,4	1,8	- 1,2
51 y más	784,6	769,7	743,6	778,0	747,1	737,4	804,8	3,9	743,3	866,4	2,6	9,2
No especificado	3,6	3,5	2,8	1,9	7,1	4,3	4,4	-	-	-	-	-
Selva	2 038,6	2 067,2	2 046,2	2 101,7	2 145,8	2 173,4	2 214,8	3,5	2 063,0	2 366,7	1,4	1,9
De 1 a 10	1 651,1	1 678,2	1 664,3	1 742,1	1 774,7	1 824,3	1 818,5	3,5	1 692,3	1 944,7	1,1	- 0,3
De 11 a 50	95,3	96,6	94,7	83,9	100,6	96,6	96,7	7,6	82,3	111,1	0,8	0,0
51 y más	292,2	292,0	287,1	275,7	270,1	252,3	299,6	5,5	267,1	332,0	3,5	18,7
No especificado	0,0	0,4	0,1	0,0	0,4	0,2	0,1	-	-	-	-	-

Fuente: Instituto Nacional de Estadística e Informática - Encuesta Nacional de Hogares.

CUADRO Nº 2.10
PERÚ: DISTRIBUCIÓN DE LA POBLACIÓN ECONÓMICAMENTE ACTIVA OCUPADA, SEGÚN TAMAÑO DE EMPRESA Y DEPARTAMENTO, 2007 - 2019
(Porcentaje)

Tamaño de empresa / Departamento	2007	2008	2009	2010	2011	2012	2013	2014	2015	2016	2017	2018	2019
Amazonas	100,0	100,0	100,0	100,0	100,0	100,0	100,0	100,0	100,0	100,0	100,0	100,0	100,0
De 1 a 10	86,0	86,5	85,6	86,0	87,7	84,7	84,1	86,3	84,9	84,8	85,0	85,9	86,9
De 11 a 50	5,6	4,6	4,3	3,9	3,5	3,7	3,1	2,6	2,8	3,0	2,7	2,5	1,7
51 y más	7,4	7,8	9,3	9,4	7,9	10,8	12,5	10,5	11,5	12,0	12,2	11,6	11,3
No especificado	1,1	1,1	0,8	0,7	0,9	0,9	0,3	0,6	0,8	0,2	0,0	0,0	0,0
Áncash	100,0	100,0	100,0	100,0	100,0	100,0	100,0	100,0	100,0	100,0	100,0	100,0	100,0
De 1 a 10	77,1	77,7	78,0	78,0	76,7	75,8	77,2	76,4	77,7	76,8	76,4	77,3	76,5
De 11 a 50	6,4	5,6	7,9	6,8	5,4	6,4	5,5	6,4	5,8	5,5	5,5	5,2	5,1
51 y más	16,4	16,6	14,0	14,8	17,6	17,6	16,8	16,9	15,9	17,4	18,1	17,6	18,4
No especificado	0,2	0,1	0,1	0,3	0,3	0,2	0,5	0,3	0,6	0,4	0,0	0,0	0,0
Apurímac	100,0	100,0	100,0	100,0	100,0	100,0	100,0	100,0	100,0	100,0	100,0	100,0	100,0
De 1 a 10	88,9	86,6	86,6	83,9	85,6	83,3	82,6	82,9	84,2	83,4	84,0	84,7	83,7
De 11 a 50	1,6	2,4	2,8	2,7	3,3	3,0	3,8	4,2	2,2	3,8	2,5	1,6	1,6
51 y más	9,1	10,9	10,5	12,8	10,8	13,2	13,5	12,3	13,3	12,7	13,5	13,7	14,7
No especificado	0,4	0,1	0,1	0,6	0,3	0,5	0,2	0,6	0,3	0,1	0,0	0,0	0,0
Arequipa	100,0	100,0	100,0	100,0	100,0	100,0	100,0	100,0	100,0	100,0	100,0	100,0	100,0
De 1 a 10	73,3	67,4	68,4	68,3	69,8	66,9	66,4	66,4	68,0	66,9	67,2	67,0	68,2
De 11 a 50	8,4	10,7	8,8	9,7	9,5	9,4	9,9	9,7	8,5	9,3	8,5	8,9	8,7
51 y más	17,1	20,7	20,4	19,4	19,0	22,0	21,5	20,7	20,8	21,8	23,2	23,6	22,5
No especificado	1,1	1,3	2,4	2,6	1,7	1,7	2,3	3,2	2,7	2,0	1,1	0,5	0,6
Ayacucho	100,0	100,0	100,0	100,0	100,0	100,0	100,0	100,0	100,0	100,0	100,0	100,0	100,0
De 1 a 10	86,2	86,7	85,9	83,3	85,7	83,5	84,5	84,8	84,0	82,7	84,8	84,6	84,5
De 11 a 50	2,6	2,9	3,2	4,5	3,3	3,8	4,7	4,2	5,1	5,4	4,4	4,4	4,9
51 y más	10,8	10,1	10,6	12,0	10,6	12,4	10,6	10,8	10,9	11,7	10,8	11,1	10,7
No especificado	0,4	0,2	0,3	0,2	0,4	0,3	0,2	0,3	0,0	0,2	0,0	0,0	0,0
Cajamarca	100,0	100,0	100,0	100,0	100,0	100,0	100,0	100,0	100,0	100,0	100,0	100,0	100,0
De 1 a 10	88,1	87,0	86,1	85,2	84,7	83,0	85,0	85,0	86,9	87,6	89,0	88,9	85,9
De 11 a 50	3,4	3,6	3,4	2,3	2,2	3,8	2,4	2,4	2,5	2,8	2,5	3,3	2,6
51 y más	8,3	9,2	10,3	12,4	12,7	12,8	12,1	12,4	10,4	9,5	8,6	7,8	11,6
No especificado	0,3	0,2	0,2	0,1	0,3	0,4	0,5	0,3	0,1	0,2	0,0	0,0	0,0
Prov. Const.Callao	100,0	100,0	100,0	100,0	100,0	100,0	100,0	100,0	100,0	100,0	100,0	100,0	100,0
De 1 a 10	57,9	57,0	54,7	56,2	58,2	56,8	52,4	50,9	51,0	54,5	55,0	54,8	55,6
De 11 a 50	12,9	12,0	11,3	11,5	11,0	10,7	13,2	11,6	11,9	11,8	11,9	10,5	11,8
51 y más	27,5	28,7	32,4	30,2	26,7	30,4	32,8	35,4	35,1	31,6	33,1	34,5	32,5
No especificado	1,7	2,3	1,5	2,1	4,1	2,2	1,6	2,1	1,9	2,1	0,0	0,2	0,1
Cusco	100,0	100,0	100,0	100,0	100,0	100,0	100,0	100,0	100,0	100,0	100,0	100,0	100,0
De 1 a 10	82,5	80,7	80,4	82,1	80,0	76,3	78,0	78,6	81,0	81,7	82,3	81,5	81,4
De 11 a 50	4,1	4,4	4,9	3,4	4,2	5,1	4,2	5,8	3,9	2,9	3,0	3,0	3,0
51 y más	12,6	14,6	14,3	14,0	15,5	17,8	17,2	15,2	14,3	14,9	14,7	15,5	15,5
No especificado	0,8	0,3	0,3	0,5	0,4	0,8	0,6	0,4	0,9	0,5	0,0	0,0	0,1
Huancavelica	100,0	100,0	100,0	100,0	100,0	100,0	100,0	100,0	100,0	100,0	100,0	100,0	100,0
De 1 a 10	88,9	88,9	87,8	86,5	88,5	86,3	86,5	88,6	86,7	86,8	88,0	86,3	87,6
De 11 a 50	1,8	1,8	2,2	2,3	1,9	3,0	2,9	1,7	1,8	1,7	2,6	3,2	1,4
51 y más	9,0	9,2	9,8	10,9	9,4	10,6	10,3	9,5	11,1	11,2	9,5	10,4	11,0
No especificado	0,3	0,1	0,2	0,3	0,2	0,1	0,2	0,2	0,4	0,3	0,0	0,1	0,0
Huánuco	100,0	100,0	100,0	100,0	100,0	100,0	100,0	100,0	100,0	100,0	100,0	100,0	100,0
De 1 a 10	89,2	86,5	87,2	85,4	85,8	83,4	83,8	84,6	85,0	84,3	84,8	85,5	84,7
De 11 a 50	3,1	4,8	4,4	5,5	3,8	4,1	4,0	3,7	4,2	3,2	3,6	3,5	4,3
51 y más	7,4	8,5	8,0	8,9	10,0	12,4	11,9	11,5	10,4	12,1	11,6	11,0	11,0
No especificado	0,3	0,3	0,4	0,2	0,4	0,1	0,3	0,3	0,3	0,4	0,0	0,0	0,0
Ica	100,0	100,0	100,0	100,0	100,0	100,0	100,0	100,0	100,0	100,0	100,0	100,0	100,0
De 1 a 10	63,8	65,6	62,7	63,1	62,5	62,5	63,3	61,4	60,0	60,9	63,5	61,1	59,9
De 11 a 50	9,2	9,2	8,8	8,6	9,4	8,3	6,2	7,2	6,4	8,8	7,3	9,1	9,8
51 y más	26,0	24,3	27,8	27,5	27,3	28,4	29,6	30,7	33,3	29,9	29,3	29,8	30,3
No especificado	1,0	0,8	0,7	0,8	0,7	0,8	0,8	0,7	0,3	0,4	0,0	0,0	0,0

Continúa...

CUADRO Nº 2.10
PERÚ: DISTRIBUCIÓN DE LA POBLACIÓN ECONÓMICAMENTE ACTIVA OCUPADA, SEGÚN TAMAÑO DE EMPRESA Y DEPARTAMENTO, 2007 - 2019
(Porcentaje)

Tamaño de empresa / Departamento	2007	2008	2009	2010	2011	2012	2013	2014	2015	2016	2017	2018	2019
Junín	100,0	100,0	100,0	100,0	100,0	100,0	100,0	100,0	100,0	100,0	100,0	100,0	100,0
De 1 a 10	79,9	79,8	79,5	80,5	78,6	79,7	78,7	79,4	81,9	80,7	81,8	84,2	80,5
De 11 a 50	4,9	5,6	6,3	6,1	6,3	5,1	5,6	5,5	4,1	4,2	4,5	4,3	4,9
51 y más	14,6	14,2	13,9	13,2	14,8	14,9	15,3	14,4	13,5	14,6	13,7	11,5	14,6
No especificado	0,6	0,4	0,3	0,2	0,3	0,3	0,4	0,7	0,5	0,5	0,0	0,0	0,0
La Libertad	100,0	100,0	100,0	100,0	100,0	100,0	100,0	100,0	100,0	100,0	100,0	100,0	100,0
De 1 a 10	77,9	78,0	76,7	76,3	75,9	73,4	73,1	72,9	73,5	72,0	73,0	73,2	72,0
De 11 a 50	6,6	7,4	5,5	6,9	7,5	8,3	9,0	7,5	8,6	8,1	8,5	8,3	7,6
51 y más	15,3	14,3	16,8	16,3	15,9	17,8	17,4	19,1	17,4	19,5	18,5	18,6	20,4
No especificado	0,2	0,3	1,0	0,4	0,7	0,6	0,4	0,5	0,5	0,4	0,0	0,0	0,0
Lambayeque	100,0	100,0	100,0	100,0	100,0	100,0	100,0	100,0	100,0	100,0	100,0	100,0	100,0
De 1 a 10	77,3	77,6	74,9	76,8	76,6	75,5	75,6	76,0	73,0	71,5	72,8	72,7	72,7
De 11 a 50	7,0	6,5	7,9	6,4	7,5	7,5	6,8	5,9	7,0	7,4	6,5	6,7	7,9
51 y más	15,0	14,7	15,1	15,0	14,3	14,8	15,7	16,3	17,8	19,9	20,6	20,6	19,3
No especificado	0,7	1,2	2,0	1,8	1,5	2,3	2,0	1,8	2,2	1,2	0,1	0,0	0,1
Lima	100,0	100,0	100,0	100,0	100,0	100,0	100,0	100,0	100,0	100,0	100,0	100,0	100,0
De 1 a 10	64,5	63,4	62,6	64,2	60,5	59,3	59,0	57,8	58,3	59,4	61,0	61,2	62,9
De 11 a 50	10,5	12,0	12,0	11,2	10,6	11,3	12,1	11,8	12,4	11,0	11,4	11,7	10,7
51 y más	24,7	24,4	25,2	24,3	28,3	28,4	28,7	30,2	29,2	29,5	27,6	27,2	26,3
No especificado	0,2	0,2	0,2	0,4	0,7	1,0	0,2	0,2	0,1	0,1	0,0	0,0	0,1
Provincia de Lima 1/	100,0	100,0	100,0	100,0	100,0	100,0	100,0	100,0	100,0	100,0	100,0	100,0	100,0
De 1 a 10	63,2	62,1	61,2	63,0	59,2	58,4	57,7	56,2	56,7	58,0	59,8	60,2	62,1
De 11 a 50	11,0	12,5	12,5	11,6	11,0	11,5	12,4	12,2	13,0	11,3	11,7	11,8	11,0
51 y más	23,7	23,2	24,6	23,0	26,7	26,5	27,6	29,7	28,8	29,1	28,5	28,0	26,8
No especificado	2,1	2,1	1,8	2,4	3,0	3,6	2,2	1,9	1,5	1,6	0,0	0,0	0,1
Región Lima 2/	100,0	100,0	100,0	100,0	100,0	100,0	100,0	100,0	100,0	100,0	100,0	100,0	100,0
De 1 a 10	76,0	75,2	75,7	75,3	71,8	68,3	71,3	72,9	73,3	72,0	71,9	70,3	71,1
De 11 a 50	6,7	6,7	7,9	6,9	6,0	8,9	8,9	7,8	7,1	8,6	8,9	10,4	7,9
51 y más	16,7	17,5	15,6	17,0	20,8	21,3	19,1	18,5	19,2	18,9	19,1	19,3	21,0
No especificado	0,5	0,5	0,8	0,8	1,5	1,5	0,8	0,8	0,4	0,5	0,1	0,0	0,0
Loreto	100,0	100,0	100,0	100,0	100,0	100,0	100,0	100,0	100,0	100,0	100,0	100,0	100,0
De 1 a 10	82,5	78,3	79,9	77,6	78,4	78,4	78,9	76,2	78,5	80,0	78,4	79,0	75,4
De 11 a 50	4,6	4,6	5,7	5,8	5,3	4,9	4,6	6,0	5,1	4,1	4,9	5,3	5,0
51 y más	12,2	15,9	13,6	15,7	15,5	15,9	15,9	16,6	15,5	15,0	16,8	15,7	19,6
No especificado	0,7	1,3	0,8	0,9	0,8	0,8	0,6	1,2	0,9	0,8	0,0	0,0	0,0
Madre de Dios	100,0	100,0	100,0	100,0	100,0	100,0	100,0	100,0	100,0	100,0	100,0	100,0	100,0
De 1 a 10	77,0	77,3	75,5	77,1	78,1	75,9	78,9	77,3	83,8	80,0	82,3	80,7	79,8
De 11 a 50	5,4	5,3	5,3	5,4	6,0	6,1	4,6	4,8	3,9	5,9	4,9	5,1	6,0
51 y más	16,9	16,6	18,8	17,2	15,1	16,9	15,9	17,7	11,9	13,5	12,8	14,3	14,1
No especificado	0,7	0,8	0,4	0,4	0,8	1,1	0,5	0,3	0,4	0,6	0,0	0,0	0,2
Moquegua	100,0	100,0	100,0	100,0	100,0	100,0	100,0	100,0	100,0	100,0	100,0	100,0	100,0
De 1 a 10	68,6	65,8	64,7	62,2	67,1	63,3	62,2	63,5	64,6	65,0	67,3	65,0	65,1
De 11 a 50	3,9	3,0	4,2	5,1	4,1	4,7	4,2	4,9	5,2	4,0	3,9	4,2	3,6
51 y más	26,7	29,8	29,6	30,3	27,1	30,4	32,1	30,3	28,9	29,0	28,8	30,7	31,3
No especificado	0,7	1,4	1,6	2,5	1,8	1,5	1,5	1,3	1,3	2,0	0,0	0,1	0,0
Pasco	100,0	100,0	100,0	100,0	100,0	100,0	100,0	100,0	100,0	100,0	100,0	100,0	100,0
De 1 a 10	77,4	74,1	77,3	75,5	76,4	76,9	75,7	77,7	80,0	76,9	78,0	78,2	76,3
De 11 a 50	4,0	5,0	4,2	2,7	4,2	4,6	4,9	5,1	4,2	4,3	3,8	4,4	3,8
51 y más	18,4	20,8	18,3	21,8	19,2	18,4	19,1	16,9	15,7	18,5	18,2	17,5	19,9
No especificado	0,2	0,0	0,2	0,1	0,2	0,1	0,2	0,3	0,1	0,3	0,0	0,0	0,0
Piura	100,0	100,0	100,0	100,0	100,0	100,0	100,0	100,0	100,0	100,0	100,0	100,0	100,0
De 1 a 10	79,9	78,1	74,6	76,5	76,9	75,3	75,0	76,0	76,9	77,3	74,5	74,1	74,2
De 11 a 50	6,6	6,4	6,1	6,2	6,7	5,9	5,8	6,3	5,2	5,7	5,1	5,3	6,5
51 y más	12,3	14,4	18,2	15,5	14,4	15,2	16,6	15,4	15,9	15,4	20,2	20,3	19,0
No especificado	1,2	1,1	1,1	1,8	2,0	3,7	2,6	2,3	2,1	1,5	0,2	0,2	0,3

Continúa...

CUADRO Nº 2.10
PERÚ: DISTRIBUCIÓN DE LA POBLACIÓN ECONÓMICAMENTE ACTIVA OCUPADA, SEGÚN TAMAÑO DE EMPRESA Y DEPARTAMENTO, 2007 - 2019
(Porcentaje)

Conclusión.

Tamaño de empresa / Departamento	2007	2008	2009	2010	2011	2012	2013	2014	2015	2016	2017	2018	2019
Puno	100,0	100,0	100,0	100,0	100,0	100,0	100,0	100,0	100,0	100,0	100,0	100,0	100,0
De 1 a 10	86,2	84,4	84,2	84,7	85,5	84,9	82,0	83,3	83,5	82,4	83,0	84,4	83,8
De 11 a 50	2,6	2,5	3,4	2,8	2,5	2,6	5,4	3,1	4,1	3,9	4,4	3,9	3,7
51 y más	10,9	12,8	12,2	12,4	11,9	12,3	12,6	13,1	12,0	13,4	12,6	11,7	12,5
No especificado	0,3	0,3	0,2	0,0	0,1	0,2	0,1	0,5	0,4	0,3	0,0	0,0	0,0
San Martín	100,0	100,0	100,0	100,0	100,0	100,0	100,0	100,0	100,0	100,0	100,0	100,0	100,0
De 1 a 10	85,7	83,2	83,0	79,3	82,0	77,1	79,5	81,3	79,6	82,8	80,9	84,1	80,9
De 11 a 50	4,1	5,1	5,2	6,9	5,8	6,7	5,4	4,3	6,2	4,7	5,9	5,4	5,4
51 y más	9,9	11,3	11,4	13,3	11,8	15,7	15,1	13,8	13,9	12,2	13,1	10,5	13,7
No especificado	0,3	0,4	0,4	0,5	0,4	0,6	0,1	0,6	0,3	0,3	0,1	0,0	0,0
Tacna	100,0	100,0	100,0	100,0	100,0	100,0	100,0	100,0	100,0	100,0	100,0	100,0	100,0
De 1 a 10	72,5	71,0	74,0	65,9	71,5	69,2	74,5	73,7	72,5	74,3	75,0	76,2	76,4
De 11 a 50	4,4	3,4	4,0	6,7	5,8	6,0	5,2	4,9	5,1	5,7	5,3	5,8	3,9
51 y más	20,9	23,7	19,9	24,9	19,5	22,3	17,0	18,1	19,1	16,1	19,1	17,8	19,3
No especificado	2,2	1,9	2,2	2,6	3,2	2,5	3,4	3,2	3,3	3,9	0,6	0,3	0,4
Tumbes	100,0	100,0	100,0	100,0	100,0	100,0	100,0	100,0	100,0	100,0	100,0	100,0	100,0
De 1 a 10	77,9	77,5	74,6	73,8	73,0	74,3	74,8	73,1	73,6	74,0	74,1	72,7	75,6
De 11 a 50	5,0	5,9	6,2	7,8	5,2	7,2	6,2	4,6	4,8	4,2	4,6	5,6	4,9
51 y más	15,6	15,0	17,4	17,1	20,8	17,3	18,3	21,2	20,7	20,6	21,3	21,7	19,2
No especificado	1,5	1,6	1,8	1,3	1,0	1,1	0,7	1,1	0,9	1,1	0,0	0,0	0,3
Ucayali	100,0	100,0	100,0	100,0	100,0	100,0	100,0	100,0	100,0	100,0	100,0	100,0	100,0
De 1 a 10	80,2	78,7	79,4	78,6	79,1	77,7	77,4	76,7	75,4	77,0	76,5	77,3	80,8
De 11 a 50	5,7	5,8	5,3	6,1	6,3	5,5	6,4	7,0	5,9	5,1	7,5	6,3	5,8
51 y más	13,5	15,4	14,9	15,0	14,0	16,4	15,8	15,6	18,1	17,4	16,0	16,4	13,4
No especificado	0,5	0,1	0,3	0,3	0,7	0,4	0,4	0,6	0,6	0,5	0,0	0,0	0,0

1/ Comprende los 43 distritos que conforman la provincia de Lima.

2/ Comprende las provincias de: Barranca, Cajatambo, Canta, Cañete, Huaral, Huarochirí, Huaura, Oyón y Yauyos.

Fuente: Instituto Nacional de Estadística e Informática - Encuesta Nacional de Hogares.

CUADRO Nº 2.11
PERÚ: POBLACIÓN ECONÓMICAMENTE ACTIVA OCUPADA, SEGÚN RAMAS DE ACTIVIDAD, ÁREA DE RESIDENCIA Y REGIÓN NATURAL, 2008 - 2019
(Miles de personas)

Ramas de actividad / Área de residencia/ Región natural	2008	2009	2010	2011	2012	2013	2014	2015	2016	2017	2018	2019		Intervalo de confianza al 95%		Tasa de crecimiento promedio anual (%) 2008 - 2019	Variación porcentual (%) 2019/2018
												Abs.	C.V. (%)	Inferior	Superior		
Total	14 459,6	14 762,4	15 092,5	15 307,4	15 542,7	15 682,9	15 796,8	15 919,2	16 197,1	16 511,0	16 776,5	17 133,1	1,1	16 762,7	17 503,5	1,6	2,1
Agricultura	3 900,6	3 903,1	3 800,1	3 858,4	3 758,1	3 766,4	3 826,7	3 976,6	4 011,6	3 974,0	4 058,0	4 053,6	1,6	3 929,4	4 177,8	0,4	-0,1
Pesca	84,7	88,8	81,0	87,5	77,9	90,8	91,8	93,0	92,3	94,9	91,9	95,1	10,7	75,1	115,2	1,1	3,5
Minería	167,7	160,0	175,5	200,9	205,2	197,0	195,3	213,6	188,7	197,6	191,0	194,1	7,0	167,4	220,7	1,3	1,6
Manufactura	1 593,1	1 560,1	1 588,5	1 547,2	1 625,5	1 588,0	1 506,4	1 501,7	1 541,7	1 551,7	1 504,8	1 519,2	2,8	1 435,5	1 602,8	-0,4	1,0
Construcción	665,4	737,2	843,5	866,7	918,0	975,7	1 014,4	1 043,6	997,3	957,1	1 003,1	1 055,1	3,1	991,3	1 118,9	4,3	5,2
Comercio	2 649,4	2 678,3	2 792,4	2 788,1	2 938,0	3 008,3	3 007,1	2 889,7	2 965,0	3 109,6	3 161,7	3 272,1	2,0	3 143,5	3 400,8	1,9	3,5
Transportes y Comunicaciones	1 153,9	1 156,7	1 197,4	1 226,6	1 190,2	1 205,7	1 270,0	1 314,6	1 361,7	1 413,2	1 418,1	1 438,4	2,4	1 369,3	1 507,5	2,0	1,4
Administración pública, Defensa, Planes de Seg.social	563,8	629,0	647,3	637,7	710,8	672,3	703,9	682,3	713,3	711,1	707,1	700,0	3,4	654,0	746,1	2,0	-1,0
Hoteles y Restaurantes	866,3	918,8	999,2	996,3	1 012,4	1 053,8	1 089,0	1 087,5	1 105,1	1 185,1	1 316,0	1 265,3	2,7	1 197,7	1 332,9	3,5	-3,9
Inmobiliarias y alquileres	590,3	584,5	623,3	684,5	694,1	734,3	725,7	741,2	770,8	847,3	834,2	928,1	3,2	870,4	985,8	4,2	11,3
Enseñanza	769,0	810,3	796,0	874,2	894,0	837,7	819,1	819,2	855,0	844,9	814,4	872,3	3,0	821,4	923,2	1,2	7,1
Otros servicios 1/	1 455,4	1 535,6	1 548,4	1 539,4	1 518,4	1 553,0	1 547,4	1 556,3	1 594,5	1 624,4	1 676,0	1 739,8	2,4	1 659,6	1 819,9	1,6	3,8
Área de residencia																	
Urbana	10 303,6	10 583,4	10 979,9	11 248,7	11 548,2	11 753,6	11 872,4	12 035,1	12 389,5	12 721,5	13 008,7	13 360,2	1,4	13 004,3	13 716,1	2,4	2,7
Agricultura	799,7	806,8	813,3	869,0	850,8	934,4	984,1	1 088,1	1 202,5	1 160,6	1 243,3	1 243,4	3,5	1 157,2	1 329,6	4,1	0,0
Pesca	68,3	67,6	59,2	64,6	57,6	70,9	72,7	74,2	75,5	78,8	74,5	74,8	13,1	55,6	94,0	0,8	0,4
Minería	116,1	109,5	124,3	146,3	147,8	141,6	144,6	164,1	143,6	143,2	147,0	148,0	8,1	124,6	171,5	2,2	0,7
Manufactura	1 404,7	1 368,5	1 402,1	1 381,3	1 468,4	1 406,6	1 346,2	1 355,8	1 392,9	1 408,4	1 364,2	1 379,0	3,0	1 296,9	1 461,0	-0,2	1,1
Construcción	581,2	634,6	721,0	750,2	797,9	848,3	873,7	922,4	862,4	834,5	889,7	935,7	3,4	873,3	998,1	4,4	5,2
Comercio	2 372,3	2 385,9	2 502,1	2 502,5	2 661,3	2 735,2	2 741,1	2 633,6	2 716,6	2 848,7	2 905,7	3 037,3	2,1	2 909,7	3 164,9	2,3	4,5
Transportes y Comunicaciones	1 064,1	1 077,4	1 103,8	1 143,1	1 103,1	1 118,7	1 183,0	1 229,1	1 269,9	1 331,9	1 333,3	1 352,4	2,6	1 284,2	1 420,5	2,2	1,4
Administración pública, Defensa, Planes de Seg.social	473,4	544,3	553,1	562,7	608,9	580,0	612,7	605,2	637,8	652,6	646,8	639,0	3,6	593,7	684,3	2,8	-1,2
Hoteles y Restaurantes	779,7	835,9	903,5	897,1	915,4	965,2	984,9	997,7	1 009,4	1 089,5	1 210,9	1 165,1	2,9	1 098,2	1 231,9	3,7	-3,8
Inmobiliarias y alquileres	573,1	565,3	602,3	668,6	669,5	713,0	705,6	723,9	755,9	824,5	816,6	904,4	3,2	846,9	961,8	4,2	10,7
Enseñanza	705,9	748,8	742,7	816,1	838,1	782,5	762,1	762,2	804,3	800,3	772,9	822,6	3,1	772,2	873,0	1,4	6,4
Otros servicios 1/	1 365,0	1 438,8	1 452,5	1 447,2	1 429,5	1 457,2	1 461,8	1 478,7	1 518,6	1 548,5	1 603,8	1 658,7	2,4	1 579,1	1 738,3	1,8	3,4
Rural	4 156,0	4 179,1	4 112,6	4 058,7	3 994,5	3 929,3	3 924,4	3 884,2	3 807,6	3 789,5	3 767,8	3 772,9	1,4	3 670,2	3 875,6	-0,9	0,1
Agricultura	3 100,8	3 096,3	2 986,8	2 989,4	2 907,3	2 832,1	2 842,7	2 888,5	2 809,1	2 813,4	2 814,7	2 810,2	1,6	2 720,8	2 899,5	-0,9	-0,2
Pesca	16,4	21,2	21,8	22,9	20,3	19,9	19,1	18,8	16,7	16,1	17,5	20,4	14,4	14,6	26,1	2,0	16,6
Minería	51,7	50,6	51,3	54,6	57,4	55,4	50,8	49,5	45,0	54,4	44,1	46,1	14,0	33,4	58,7	-1,0	4,5
Manufactura	188,4	191,6	186,4	165,9	157,2	181,4	160,2	145,9	148,8	143,2	140,7	140,2	6,0	123,8	156,6	-2,6	-0,3
Construcción	84,2	102,6	122,5	116,5	120,1	127,4	140,6	121,2	135,0	122,7	113,4	119,4	5,7	106,1	132,7	3,2	5,3
Comercio	277,1	292,3	290,3	285,6	276,7	273,0	265,9	256,1	248,4	261,0	256,0	234,9	3,6	218,4	251,3	-1,5	-8,3
Transportes y Comunicaciones	89,8	79,3	93,6	83,5	87,2	87,0	87,0	85,5	91,8	81,3	84,9	86,1	6,5	75,0	97,1	-0,4	1,4
Administración pública, Defensa, Planes de Seg.social	90,4	84,7	94,2	75,0	102,0	92,3	91,2	77,1	75,5	58,5	60,4	61,0	6,9	52,8	69,2	-3,5	1,1
Hoteles y Restaurantes	86,6	82,9	95,7	99,1	97,1	88,6	104,1	89,8	95,7	95,6	105,0	100,3	5,2	90,1	110,5	1,3	-4,5
Inmobiliarias y alquileres	17,2	19,3	21,0	16,0	24,6	21,3	20,1	17,3	14,9	22,9	17,6	23,7	10,8	18,7	28,7	2,9	35,0
Enseñanza	63,0	61,4	53,2	58,1	55,9	55,2	57,0	57,0	50,7	44,6	41,4	49,7	7,2	42,6	56,7	-2,1	19,9
Otros servicios 1/	90,4	96,8	95,9	92,2	88,8	95,8	85,6	77,6	75,9	76,0	72,2	81,1	6,2	71,2	90,9	-1,0	12,2
Región natural																	
Costa	7 651,3	7 855,3	8 100,0	8 195,1	8 433,1	8 469,4	8 487,4	8 583,1	8 841,9	9 027,3	9 199,4	9 406,5	2,0	9 043,6	9 769,5	1,9	2,3
Agricultura	684,2	678,9	670,7	646,6	668,6	705,0	675,9	733,0	756,0	714,4	762,1	759,3	4,7	689,0	829,6	1,0	-0,4
Pesca	66,1	68,4	61,7	65,7	56,3	67,1	71,2	68,4	71,6	73,2	70,3	68,1	14,2	49,1	87,1	0,3	-3,1
Minería	51,7	49,0	55,1	62,7	74,7	57,3	54,3	63,4	61,0	53,5	48,9	53,9	11,2	42,1	65,8	0,4	10,2
Manufactura	1 104,0	1 087,1	1 083,2	1 073,5	1 165,8	1 080,8	1 044,9	1 070,7	1 096,8	1 104,0	1 070,3	1 078,8	3,7	1 000,7	1 157,0	-0,2	0,8
Construcción	436,8	479,8	550,0	559,5	590,7	599,9	604,5	653,6	608,2	576,2	608,2	618,8	4,4	565,3	672,3	3,2	1,7
Comercio	1 709,6	1 712,2	1 821,0	1 783,4	1 890,4	1 970,7	1 953,5	1 841,3	1 924,6	2 024,6	2 024,0	2 184,5	2,9	2 061,5	2 307,5	2,3	7,9
Transportes y Comunicaciones	811,6	795,5	840,3	849,8	835,2	822,9	843,8	903,3	938,6	958,1	971,8	994,3	3,3	930,3	1 058,2	1,9	2,3
Administración pública, Defensa, Planes de Seg.social	297,8	348,4	343,4	361,6	376,4	346,6	379,7	379,2	401,2	424,8	415,0	404,6	5,1	364,2	445,0	2,8	-2,5
Hoteles y Restaurantes	544,4	608,2	628,3	628,0	636,4	635,0	674,4	669,9	688,7	735,0	830,1	777,1	3,9	717,9	836,3	3,3	-6,4
Inmobiliarias y alquileres	449,8	442,8	463,7	531,2	539,1	581,9	580,5	591,6	624,0	674,4	687,1	713,1	3,9	658,1	768,1	4,3	3,8
Enseñanza	444,3	488,6	464,2	504,0	509,0	482,1	485,2	474,0	502,9	498,0	497,0	497,5	4,4	454,7	540,3	1,0	0,1
Otros servicios 1/	1 050,9	1 096,4	1 118,4	1 129,2	1 090,6	1 120,0	1 119,5	1 134,7	1 168,3	1 191,1	1 214,6	1 256,4	3,1	1 179,8	1 333,1	1,6	3,5
Sierra	4 917,7	4 995,4	5 028,8	5 109,6	5 082,1	5 174,9	5 242,2	5 290,0	5 253,5	5 337,9	5 403,6	5 511,7	2,4	5 255,8	5 767,6	1,0	2,0
Agricultura	2 376,0	2 368,5	2 310,2	2 352,0	2 236,3	2 234,0	2 303,1	2 393,1	2 357,1	2 359,3	2 367,4	2 396,1	2,6	2 274,1	2 518,0	0,1	1,2
Pesca	1,5	1,6	4,2	3,8	3,3	3,6	4,9	4,5	2,8	5,6	6,4	6,9	25,3	3,5	10,4	14,6	8,9
Minería	104,1	94,9	107,9	123,6	115,6	127,3	129,8	139,5	119,4	131,0	132,9	131,0	9,3	107,2	154,9	2,1	-1,4
Manufactura	376,8	366,8	393,3	372,8	360,4	394,4	359,1	339,8	346,5	342,1	333,3	337,7	5,5	301,3	374,2	-1,0	1,3
Construcción	162,2	199,6	218,9	233,4	247,1	275,3	309,9	295,2	291,0	291,2	298,2	324,2	5,5	289,4	359,0	6,5	8,7
Comercio	644,0	670,0	663,8	670,1	712,1	712,6	712,3	712,4	697,5	725,9	776,2	739,1	4,1	679,8	798,4	1,3	-4,8
Transportes y Comunicaciones	222,7	233,2	221,5	242,0	233,1	251,3	292,0	275,1	275,9	304,9	289,4	280,7	5,5	250,4	310,9	2,1	-3,0
Administración pública, Defensa, Planes de Seg.social	198,1	210,5	222,5	201,5	245,7	230,4	232,6	215,5	230,4	203,3	220,2	216,9	5,4	194,0	239,8	0,8	-1,5
Hoteles y Restaurantes	204,7	197,6	233,4	235,5	239,3	273,6	261,2	270,0	262,8	285,1	313,3	324,1	5,5	289,1	359,1	4,3	3,4
Inmobiliarias y alquileres	103,4	104,2	117,2	119,9	117,0	117,7	105,4	111,8	110,9	132,1	108,3	160,7	7,0	138,8	182,6	4,1	48,4
Enseñanza	237,0	241,7	240,7	265,8	277,3	255,9	234,3	248,2	265,5	260,3	233,1	266,2	5,5	237,6	294,8	1,1	14,2
Otros servicios 1/	287,1	306,9	295,3	289,3	294,8	298,8	297,4	284,8	293,7	297,2	325,0	328,2	5,1	295,4	360,9	1,2	1,0
Selva	1 890,6	1 911,8	1 963,7	2 002,6	2 027,6	2 038,6	2 067,2	2 046,2	2 101,7	2 145,8	2 173,4	2 214,8	3,5	2 063,0	2 366,7	1,4	1,9
Agricultura	840,3	855,7	819,2	859,8	853,2	827,5	847,7	850,4	898,5	900,4	928,6	898,2	4,4	820,0	976,3	0,6	-3,3
Pesca	17,1	18,8	15,1	18,0	18,3	20,1	15,7	20,1	17,9	16,1	15,3	20,1	14,4	14,4	25,8	1,5	31,6
Minería	11,9	16,1	12,6	14,6	14,9	12,4	11,3	10,7	8,3	13,0	9,2	9,1	19,4	5,7	12,6	-2,4	-0,6
Manufactura	112,3	106,2	112,1	100,9	99,3	112,7	102,4	91,2	98,4	105,6	101,2	102,6	6,9	88,7	116,4	-0,8	1,3
Construcción	66,4	57,8	74,6	73,8	80,2	100,5	100,0	94,8	98,1	89,7	96,7	112,1	9,1	92,2	132,0	4,9	16,0
Comercio	295,8	296,1	307,5	334,6	335,5	325,0	341,3	336,0	342,9	359,1	361,6	348,6	5,3	312,5	384,7	1,5	-3,6
Transportes y Comunicaciones	119,5	128,0	135,6	134,8	122,0	131,5	134,1	136,2	147,3	150,3	156,9	163,5	6,4	142,9	184,0	2,9	4,2
Administración pública, Defensa, Planes de Seg.social	67,9	70,1	81,4	74,6	88,8	95,2	91,5	87,6	81,6	82,9	72,0	78,5	7,4	67,2	89,9	1,3	9,1
Hoteles y Restaurantes	117,3	113,0	137,4	132,8	136,8	145,2	153,3	147,6	153,6	165,0	172,5	164,2	6,1	144,5	183,8	3,1	-4,9
Inmobiliarias y alquileres	37,2	37,5	42,4	33,4	38,0	34,8	39,8	37,8	35,9	40,9	38,8	54,3	8,5	45,2	63,4	3,5	40,0
Enseñanza	87,6	79,9	91,1	104,4	107,7	99,6	99,6	97,0	86,6	86,6	84,3	108,5	7,3	93,1	124,0	2,0	28,7
Otros servicios 1/	117,3	132,4	134,7	120,8	132,9	134,1	130,5	136,8	132,6	136,1	136,4	155,2	6,1	136,6	173,8	2,6	13,7

1/ Otros Servicios lo componen las ramas de actividad de electricidad, gas y agua, intermediación financiera, actividades de servicios sociales y de salud, otras activ. de serv. Comunitarias, sociales y personales y hogares privados con servicio doméstico.

Fuente: Instituto Nacional de Estadística e Informática - Encuesta Nacional de Hogares.

CUADRO Nº 2.12
PERÚ: POBLACIÓN ECONÓMICAMENTE ACTIVA OCUPADA, SEGÚN
RAMAS DE ACTIVIDAD Y DEPARTAMENTO, 2008 - 2019
(Porcentaje)

Ramas de actividad / Departamento	2008	2009	2010	2011	2012	2013	2014	2015	2016	2017	2018	2019
Amazonas	100,0	100,0	100,0	100,0	100,0	100,0	100,0	100,0	100,0	100,0	100,0	100,0
Agricultura y Pesca	63,2	59,7	57,9	61,3	60,7	58,0	58,3	60,9	57,7	57,3	57,2	54,7
Minería	0,2	0,3	0,3	0,6	0,5	0,5	0,1	0,2	0,1	0,0	0,0	0,2
Manufactura	3,8	4,1	4,5	3,8	4,2	3,6	4,1	3,7	4,5	3,1	2,8	3,6
Construcción	3,1	2,4	3,3	3,5	3,6	5,0	4,1	3,5	4,9	3,5	3,8	3,8
Comercio	10,2	12,2	12,9	11,9	9,3	9,7	12,3	9,9	10,8	12,3	12,8	12,2
Transportes y Comunicaciones	3,1	4,9	4,6	3,8	3,8	4,5	3,1	3,2	3,0	4,3	3,5	4,5
Administración pública, Defensa, Planes de Seg.social	2,6	3,7	3,5	2,6	3,2	3,4	2,6	2,9	4,0	3,5	3,0	2,9
Hoteles y Restaurantes	4,5	3,5	3,8	2,9	3,9	2,9	4,5	4,2	4,4	4,4	5,2	6,6
Inmobiliarias y alquileres	0,5	0,9	0,8	1,4	1,0	1,6	1,1	0,6	1,2	1,1	1,0	1,2
Enseñanza	4,1	3,2	3,2	3,9	5,0	6,0	5,1	5,7	5,1	5,8	4,5	4,7
Otros servicios 1/	4,8	5,1	5,0	4,3	4,8	4,8	4,6	5,2	4,4	4,7	6,1	5,7
Áncash	100,0	100,0	100,0	100,0	100,0	100,0	100,0	100,0	100,0	100,0	100,0	100,0
Agricultura y pesca	42,4	38,3	36,4	34,6	34,2	36,7	36,8	37,7	37,3	37,3	39,1	38,7
Minería	0,9	0,6	0,6	0,7	0,9	0,9	0,8	1,0	0,8	0,5	0,6	0,5
Manufactura	7,8	7,8	7,7	8,0	8,1	7,3	7,2	6,6	8,1	7,7	6,4	6,6
Construcción	4,8	7,2	7,4	6,6	5,6	6,6	5,6	6,1	4,8	5,3	5,8	5,3
Comercio	13,8	15,8	15,6	15,6	17,7	17,0	17,0	15,9	15,7	15,5	16,6	17,0
Transportes y Comunicaciones	6,7	6,3	6,9	6,2	6,9	6,7	5,9	7,0	7,0	7,7	7,2	6,6
Administración pública, Defensa, Planes de Seg.social	4,3	3,2	3,7	4,3	4,3	4,2	3,9	4,6	3,6	3,8	4,7	4,1
Hoteles y Restaurantes	6,5	5,2	6,9	8,0	6,6	6,3	6,8	6,1	6,4	7,2	7,0	6,6
Inmobiliarias y alquileres	2,0	2,6	4,2	3,0	3,0	2,3	2,9	3,4	2,7	3,2	2,0	2,4
Enseñanza	4,7	4,9	4,3	5,5	6,3	5,6	6,0	5,0	6,0	4,5	4,2	5,3
Otros servicios 1/	5,9	8,1	6,4	7,5	6,4	6,4	7,1	6,7	7,7	7,1	6,5	6,9
Apurímac	100,0	100,0	100,0	100,0	100,0	100,0	100,0	100,0	100,0	100,0	100,0	100,0
Agricultura y Pesca	63,3	63,6	61,8	57,5	57,5	57,0	55,9	57,6	57,8	55,9	57,5	53,8
Minería	0,1	0,4	0,7	0,4	1,0	0,9	1,3	0,9	1,0	0,8	1,4	1,2
Manufactura	3,6	2,8	2,3	3,7	2,9	2,4	2,5	2,2	2,0	2,6	2,5	3,0
Construcción	2,9	2,4	2,9	3,2	3,5	4,3	5,8	5,3	4,5	5,1	4,8	4,7
Comercio	10,7	12,5	12,1	13,3	12,3	13,2	11,2	11,3	11,9	12,8	13,0	11,0
Transportes y Comunicaciones	4,1	2,3	2,6	3,5	2,9	3,0	3,9	2,9	3,2	3,6	2,9	3,8
Administración pública, Defensa, Planes de Seg.social	4,1	3,6	5,7	4,5	4,7	5,4	4,6	5,5	5,4	5,2	6,0	6,2
Hoteles y Restaurantes	2,3	2,1	3,0	4,7	4,4	4,2	4,9	5,2	4,8	3,9	3,3	5,4
Inmobiliarias y alquileres	1,3	1,1	0,3	1,1	1,7	0,9	0,9	0,4	0,7	0,8	0,5	1,9
Enseñanza	4,5	5,1	5,5	4,5	5,0	5,1	4,7	5,5	5,0	5,0	4,4	5,4
Otros servicios 1/	3,1	4,2	3,1	3,5	4,0	3,6	4,4	3,2	3,8	4,4	3,6	3,7
Arequipa	100,0	100,0	100,0	100,0	100,0	100,0	100,0	100,0	100,0	100,0	100,0	100,0
Agricultura y Pesca	15,5	15,7	15,5	16,8	13,4	13,9	14,6	15,6	15,0	14,0	14,6	13,3
Minería	2,1	2,0	2,3	3,7	3,4	4,1	5,1	4,7	4,2	4,0	5,3	3,7
Manufactura	10,8	10,1	12,5	11,8	12,7	11,7	10,1	10,0	10,0	9,2	10,0	9,3
Construcción	6,2	7,0	6,0	7,6	7,4	8,6	8,9	7,9	7,1	7,5	7,6	9,6
Comercio	19,7	20,6	18,7	18,1	19,3	20,2	18,4	18,8	19,7	20,7	19,9	20,9
Transportes y Comunicaciones	9,5	10,2	7,9	10,0	8,9	7,9	9,1	10,1	10,0	11,1	9,6	9,0
Administración pública, Defensa, Planes de Seg.social	5,5	6,2	6,6	5,1	5,5	4,2	5,1	4,2	4,2	4,1	5,4	4,1
Hoteles y Restaurantes	6,5	6,4	6,9	6,6	8,1	9,1	8,2	6,9	7,6	8,0	8,1	8,0
Inmobiliarias y alquileres	5,9	5,3	5,3	5,0	4,7	5,3	5,0	7,1	5,0	5,2	4,9	6,2
Enseñanza	6,7	5,7	6,7	4,9	6,9	5,5	5,2	4,8	6,9	5,7	4,8	6,4
Otros servicios 1/	11,6	10,9	11,7	10,5	9,6	9,6	10,0	10,0	10,4	10,4	9,7	9,5

Continúa...

CUADRO Nº 2.12
PERÚ: POBLACIÓN ECONÓMICAMENTE ACTIVA OCUPADA, SEGÚN
RAMAS DE ACTIVIDAD Y DEPARTAMENTO, 2008 - 2019
(Porcentaje)

Ramas de actividad / Departamento	2008	2009	2010	2011	2012	2013	2014	2015	2016	2017	2018	2019
Ayacucho	100,0	100,0	100,0	100,0	100,0	100,0	100,0	100,0	100,0	100,0	100,0	100,0
Agricultura y Pesca	55,2	55,1	51,7	52,2	53,6	52,8	50,2	50,0	50,1	48,7	49,3	50,4
Minería	1,3	0,7	0,6	1,2	1,0	0,5	1,0	0,9	0,9	1,3	1,4	1,4
Manufactura	4,0	4,6	5,3	5,4	3,9	3,8	4,3	4,8	4,3	3,4	3,0	3,1
Construcción	1,9	3,1	5,1	4,2	4,2	4,3	5,1	6,8	6,0	5,8	6,2	5,7
Comercio	14,9	13,8	13,9	12,4	12,7	14,4	13,8	13,7	12,5	12,8	13,8	12,8
Transportes y Comunicaciones	4,2	3,7	3,6	4,9	4,2	3,9	5,8	4,5	4,3	6,3	4,5	4,6
Administración pública, Defensa, Planes de Seg.social	3,0	4,1	3,4	2,8	4,1	4,0	4,1	4,2	4,5	4,4	3,9	3,8
Hoteles y Restaurantes	4,5	4,2	4,5	4,4	5,4	5,4	5,3	5,2	4,3	6,4	7,3	6,2
Inmobiliarias y alquileres	1,0	0,7	1,4	1,6	1,5	1,1	1,1	1,4	1,7	1,5	1,1	2,0
Enseñanza	4,5	4,8	5,8	5,4	4,9	4,7	3,6	4,2	5,3	3,3	4,1	4,5
Otros servicios 1/	5,4	5,2	4,7	5,5	4,6	5,1	5,6	4,3	6,1	6,2	5,5	5,5
Cajamarca	100,0	100,0	100,0	100,0	100,0	100,0	100,0	100,0	100,0	100,0	100,0	100,0
Agricultura y Pesca	59,4	57,9	55,0	56,0	53,1	54,6	53,8	55,9	56,3	57,4	57,2	54,8
Minería	0,8	1,1	0,9	0,8	1,8	1,3	0,6	0,7	0,8	1,0	0,7	1,3
Manufactura	9,9	8,8	8,2	7,2	6,9	8,9	7,2	7,5	7,1	6,2	6,9	6,8
Construcción	2,7	3,4	3,4	4,0	3,7	4,7	4,4	4,6	4,7	4,4	4,8	5,7
Comercio	8,8	9,2	10,1	10,0	12,3	10,9	11,2	12,4	11,6	10,7	11,6	10,5
Transportes y Comunicaciones	2,4	2,5	2,9	2,7	4,0	3,8	4,9	4,9	3,8	3,9	4,5	3,5
Administración pública, Defensa, Planes de Seg.social	3,2	2,7	3,6	3,3	3,8	3,0	4,1	2,3	2,6	2,3	2,0	2,4
Hoteles y Restaurantes	2,9	2,6	3,3	3,5	2,6	3,2	3,2	2,7	3,2	4,4	3,5	3,4
Inmobiliarias y alquileres	1,3	1,1	1,2	1,2	1,2	1,2	0,9	0,5	1,0	0,8	0,9	1,9
Enseñanza	4,2	5,2	5,6	6,9	6,3	5,0	4,9	5,0	3,8	4,2	3,5	4,4
Otros servicios 1/	4,5	5,4	5,7	4,3	4,3	3,5	4,8	3,5	5,1	4,6	4,3	5,3
Prov. Const.Callao	100,0	100,0	100,0	100,0	100,0	100,0	100,0	100,0	100,0	100,0	100,0	100,0
Agricultura y Pesca	1,1	0,9	1,1	1,2	0,8	1,1	0,4	1,0	0,9	1,2	0,7	0,7
Minería	0,4	0,3	0,9	0,2	0,4	0,6	0,7	0,6	1,0	0,5	0,5	0,4
Manufactura	17,0	15,6	16,3	15,3	15,7	15,8	13,4	16,4	14,1	15,4	13,2	13,0
Construcción	6,3	6,4	7,7	8,0	6,6	7,2	8,2	8,4	6,9	6,8	7,5	6,0
Comercio	24,0	20,2	21,5	20,9	23,7	21,6	20,4	19,6	20,7	20,7	21,4	23,3
Transportes y Comunicaciones	11,7	14,2	11,4	12,7	11,8	11,9	13,0	13,4	13,6	14,7	14,5	15,0
Administración pública, Defensa, Planes de Seg.social	4,6	6,0	5,4	5,9	5,8	3,9	5,3	4,8	4,6	5,7	5,5	4,3
Hoteles y Restaurantes	6,9	8,2	8,4	8,3	7,3	6,7	7,8	6,7	7,5	7,3	7,2	7,8
Inmobiliarias y alquileres	8,6	9,0	6,4	9,0	9,6	9,7	10,2	9,6	10,7	9,0	10,4	11,1
Enseñanza	5,1	5,7	6,0	4,9	5,6	6,3	5,9	5,5	6,2	4,9	5,3	5,2
Otros servicios 1/	14,1	13,3	14,9	13,5	12,8	15,2	14,6	14,0	13,8	14,0	13,7	13,2
Cusco	100,0	100,0	100,0	100,0	100,0	100,0	100,0	100,0	100,0	100,0	100,0	100,0
Agricultura y Pesca	46,4	44,6	42,7	40,9	37,0	39,0	40,4	42,0	41,8	41,0	42,1	42,6
Minería	0,8	0,9	0,9	1,5	1,2	0,7	0,6	1,0	0,7	1,3	1,5	1,0
Manufactura	6,9	6,4	6,9	6,8	6,2	7,6	7,7	6,3	7,0	7,3	5,2	5,7
Construcción	3,4	3,1	4,1	4,0	5,1	4,9	4,2	4,6	5,1	5,0	3,9	5,0
Comercio	14,7	15,9	15,6	16,9	16,8	14,9	15,4	16,2	15,8	15,5	16,2	13,4
Transportes y Comunicaciones	4,6	4,4	5,3	5,0	4,1	4,8	6,5	5,0	5,4	4,8	4,8	5,1
Administración pública, Defensa, Planes de Seg.social	6,6	7,4	7,7	6,2	9,9	8,2	7,3	7,1	6,1	5,9	6,0	5,2
Hoteles y Restaurantes	4,4	5,0	5,5	5,4	6,5	7,0	6,3	6,7	6,6	7,0	7,9	8,7
Inmobiliarias y alquileres	2,2	2,3	3,0	3,2	3,4	2,2	2,5	2,0	2,3	2,8	1,7	2,8
Enseñanza	4,2	4,1	3,5	5,0	4,6	5,0	4,2	4,4	4,6	4,0	4,4	4,2
Otros servicios 1/	5,8	5,9	4,7	5,0	5,3	5,8	4,8	4,6	4,5	5,4	6,4	6,3

Continúa...

CUADRO Nº 2.12
PERÚ: POBLACIÓN ECONÓMICAMENTE ACTIVA OCUPADA, SEGÚN
RAMAS DE ACTIVIDAD Y DEPARTAMENTO, 2008 - 2019
(Porcentaje)

Ramas de actividad / Departamento	2008	2009	2010	2011	2012	2013	2014	2015	2016	2017	2018	2019
Huancavelica	100,0	100,0	100,0	100,0	100,0	100,0	100,0	100,0	100,0	100,0	100,0	100,0
Agricultura y Pesca	70,3	68,6	67,9	67,0	68,7	65,6	71,8	66,4	65,2	65,3	62,0	62,9
Minería	1,9	1,1	2,6	1,5	2,0	2,8	0,9	1,4	1,7	1,5	1,5	1,4
Manufactura	2,2	2,6	3,0	3,3	2,0	3,1	1,9	2,6	2,9	3,7	4,2	4,4
Construcción	0,8	1,8	1,7	1,6	1,8	2,3	2,2	3,9	3,4	4,0	4,4	3,5
Comercio	8,4	9,4	9,3	10,9	9,8	10,9	9,2	9,0	9,5	10,8	9,8	9,8
Transportes y Comunicaciones	1,9	2,3	1,6	1,9	1,6	1,7	1,1	2,1	2,0	1,7	2,2	2,3
Administración pública, Defensa, Planes de Seg.social	3,4	4,0	4,0	3,6	4,2	3,3	3,9	4,8	5,9	3,1	4,6	4,4
Hoteles y Restaurantes	3,4	2,0	2,3	2,6	3,1	3,5	2,4	3,1	2,6	4,0	4,0	3,9
Inmobiliarias y alquileres	0,4	0,5	0,5	0,7	0,5	0,6	0,6	0,6	0,4	0,5	0,5	0,6
Enseñanza	3,7	3,4	3,1	3,0	2,9	3,1	2,6	3,4	2,7	3,5	3,1	3,4
Otros servicios 1/	3,5	4,2	4,0	4,0	3,3	3,2	3,4	2,9	3,6	1,8	3,8	3,4
Huánuco	100,0	100,0	100,0	100,0	100,0	100,0	100,0	100,0	100,0	100,0	100,0	100,0
Agricultura y Pesca	56,9	56,0	55,5	52,9	52,4	50,1	50,0	50,7	51,0	49,7	50,5	50,6
Minería	0,8	0,4	0,5	0,8	0,5	0,6	0,8	0,7	0,9	0,8	0,7	0,6
Manufactura	4,1	5,0	5,3	4,3	4,3	5,7	4,7	4,1	3,7	5,2	4,6	4,6
Construcción	2,9	4,4	4,1	4,1	4,4	4,6	5,4	5,9	4,5	4,7	4,5	4,7
Comercio	11,9	11,1	10,3	12,3	11,9	11,1	12,6	13,8	12,4	11,9	13,0	12,8
Transportes y Comunicaciones	4,2	4,7	3,9	5,0	5,6	5,9	5,6	4,8	6,1	5,9	6,4	4,9
Administración pública, Defensa, Planes de Seg.social	2,3	2,7	2,2	3,0	3,0	4,3	3,3	3,6	4,3	3,8	3,2	3,3
Hoteles y Restaurantes	5,1	5,1	5,5	5,6	5,1	5,5	6,4	5,2	5,9	5,9	6,4	5,9
Inmobiliarias y alquileres	2,1	1,5	2,4	1,8	1,9	1,5	1,9	1,5	1,3	1,7	1,3	1,7
Enseñanza	3,5	3,7	4,1	4,9	5,2	5,1	3,8	3,5	4,2	5,1	4,2	4,3
Otros servicios 1/	6,2	5,3	6,3	5,3	5,6	5,6	5,7	6,4	5,6	5,3	5,3	6,5
Ica	100,0	100,0	100,0	100,0	100,0	100,0	100,0	100,0	100,0	100,0	100,0	100,0
Agricultura y Pesca	20,2	18,6	18,5	18,7	19,3	18,0	18,2	20,8	22,2	17,6	17,6	16,3
Minería	1,9	2,2	1,4	2,1	1,7	1,9	1,1	1,4	1,2	0,5	1,3	0,9
Manufactura	13,0	12,7	12,7	11,7	11,0	10,3	9,9	8,2	8,8	10,8	11,6	12,3
Construcción	5,4	6,5	6,5	6,2	7,2	7,4	8,5	7,2	5,8	7,5	6,8	6,9
Comercio	19,4	21,8	20,3	22,6	22,0	21,0	21,7	21,4	19,7	23,3	22,1	22,8
Transportes y Comunicaciones	9,2	10,2	10,0	9,9	9,3	10,0	9,4	10,5	9,6	9,6	10,1	9,6
Administración pública, Defensa, Planes de Seg.social	3,1	3,4	4,3	3,5	3,8	3,8	4,7	3,8	4,1	4,0	3,8	3,4
Hoteles y Restaurantes	7,5	6,8	7,1	6,8	7,0	8,6	8,3	7,6	9,0	7,8	9,1	9,6
Inmobiliarias y alquileres	4,8	3,8	3,6	4,0	4,0	4,1	5,1	4,1	4,9	5,3	4,0	4,3
Enseñanza	6,4	5,8	6,0	5,7	6,0	5,4	5,0	6,3	4,3	5,5	4,9	4,9
Otros servicios 1/	9,2	8,2	9,6	8,8	8,7	9,5	8,0	8,7	10,4	8,2	8,9	9,0
Junín	100,0	100,0	100,0	100,0	100,0	100,0	100,0	100,0	100,0	100,0	100,0	100,0
Agricultura y Pesca	36,6	37,9	33,6	36,4	36,1	35,0	35,2	39,0	41,8	39,4	39,7	37,9
Minería	3,0	2,1	2,4	2,8	2,8	2,7	2,6	2,6	2,2	2,4	1,8	1,2
Manufactura	10,1	9,8	10,7	9,5	7,8	9,2	8,0	6,3	5,9	5,8	6,6	5,8
Construcción	4,3	3,2	4,4	4,7	4,6	5,1	6,5	5,7	4,9	4,9	5,2	4,5
Comercio	15,8	16,6	17,6	15,5	16,4	16,7	16,5	15,4	14,6	16,1	14,9	15,3
Transportes y Comunicaciones	5,6	5,3	6,9	5,6	5,3	6,2	6,8	6,3	5,6	6,9	7,2	7,3
Administración pública, Defensa, Planes de Seg.social	2,4	2,9	2,8	2,7	3,0	3,7	3,4	3,1	3,9	3,2	2,8	4,0
Hoteles y Restaurantes	6,4	6,4	7,2	6,5	6,2	6,6	6,1	6,8	6,5	6,8	8,1	7,4
Inmobiliarias y alquileres	2,9	3,4	3,2	2,8	3,1	3,2	2,7	2,6	3,1	2,9	2,8	4,5
Enseñanza	5,1	4,9	4,8	5,8	5,5	4,8	5,4	5,0	4,6	4,8	3,1	4,6
Otros servicios 1/	7,8	7,4	6,4	7,7	9,2	6,7	6,8	7,2	6,9	6,7	7,6	7,3

Continúa...

CUADRO Nº 2.12
PERÚ: POBLACIÓN ECONÓMICAMENTE ACTIVA OCUPADA, SEGÚN
RAMAS DE ACTIVIDAD Y DEPARTAMENTO, 2008 - 2019
(Porcentaje)

Ramas de actividad / Departamento	2008	2009	2010	2011	2012	2013	2014	2015	2016	2017	2018	2019
La Libertad	100,0	100,0	100,0	100,0	100,0	100,0	100,0	100,0	100,0	100,0	100,0	100,0
Agricultura y Pesca	27,5	26,6	26,1	26,7	25,3	24,3	22,8	25,2	24,9	23,1	23,5	24,2
Minería	1,2	1,3	1,6	1,5	1,9	1,6	1,8	1,6	1,4	2,0	1,6	2,0
Manufactura	10,8	11,5	12,4	12,6	12,9	12,5	11,8	8,7	11,6	10,6	12,5	10,1
Construcción	5,8	5,1	5,6	6,2	6,5	7,7	6,6	6,8	5,8	5,5	5,4	5,8
Comercio	18,8	20,1	19,6	19,4	17,4	19,4	21,2	19,8	17,4	19,4	20,9	20,7
Transportes y Comunicaciones	7,7	6,7	7,8	8,1	7,0	6,9	8,1	7,8	8,2	9,4	8,7	7,8
Administración pública, Defensa, Planes de Seg.social	2,1	3,8	3,1	2,3	2,9	2,9	3,3	2,6	3,6	3,1	2,5	3,4
Hoteles y Restaurantes	8,3	7,4	7,3	6,3	6,9	7,2	6,9	8,7	7,8	7,6	7,9	7,8
Inmobiliarias y alquileres	3,4	3,7	3,3	3,1	4,0	3,9	3,2	3,6	4,4	4,2	3,4	4,3
Enseñanza	5,2	5,4	4,8	4,9	4,8	4,7	4,9	5,8	5,1	5,8	5,3	4,8
Otros servicios 1/	9,2	8,4	8,4	8,9	10,5	8,9	9,2	9,4	9,9	9,2	8,4	9,0
Lambayeque	100,0	100,0	100,0	100,0	100,0	100,0	100,0	100,0	100,0	100,0	100,0	100,0
Agricultura y Pesca	28,0	27,9	25,5	23,9	24,0	22,4	21,3	22,0	21,5	20,6	19,7	21,2
Minería	0,9	1,0	0,9	0,9	0,6	0,2	0,1	0,3	0,2	0,1	0,1	0,1
Manufactura	10,1	11,1	11,1	10,2	9,0	9,3	10,1	11,1	10,7	10,1	9,6	9,5
Construcción	3,8	4,3	4,2	4,8	5,5	6,1	6,4	6,7	6,1	6,2	6,0	6,0
Comercio	21,4	20,4	20,9	22,4	22,8	21,7	22,8	23,1	22,3	22,2	21,7	22,2
Transportes y Comunicaciones	9,6	8,6	9,0	10,8	10,4	10,3	9,7	9,8	9,6	10,1	12,5	10,3
Administración pública, Defensa, Planes de Seg.social	3,6	4,3	4,6	3,6	2,9	3,0	3,0	3,9	4,1	3,8	3,9	3,4
Hoteles y Restaurantes	6,5	6,4	5,9	6,8	7,1	7,5	6,6	5,3	6,1	7,2	7,4	6,4
Inmobiliarias y alquileres	3,3	2,5	3,6	2,7	2,7	2,9	3,4	2,9	3,2	3,2	2,9	4,3
Enseñanza	4,2	4,8	4,7	4,6	5,9	5,1	4,9	5,5	5,9	6,4	6,5	6,2
Otros servicios 1/	8,8	8,7	9,6	9,3	9,2	11,3	11,6	9,5	10,3	10,1	9,6	10,4
Lima	100,0	100,0	100,0	100,0	100,0	100,0	100,0	100,0	100,0	100,0	100,0	100,0
Agricultura y Pesca	3,8	3,9	3,6	3,6	3,4	3,8	3,5	3,8	3,6	3,7	3,5	3,7
Minería	0,6	0,6	0,6	0,7	0,8	0,5	0,5	0,8	0,7	0,6	0,4	0,5
Manufactura	16,2	15,1	14,1	14,1	15,6	13,8	13,6	13,8	13,6	13,2	12,0	12,0
Construcción	5,9	6,6	7,3	7,1	7,4	7,1	7,2	8,0	7,3	6,3	6,7	6,7
Comercio	22,4	21,6	22,7	21,3	22,2	23,8	23,3	21,0	22,2	22,7	22,0	23,6
Transportes y Comunicaciones	11,3	10,3	10,9	10,1	10,0	9,7	9,6	10,6	10,7	10,4	10,1	10,6
Administración pública, Defensa, Planes de Seg.social	3,8	4,0	4,0	4,6	4,5	4,1	4,7	4,6	4,7	4,9	4,8	4,5
Hoteles y Restaurantes	6,9	7,9	7,7	7,4	7,3	7,3	8,2	7,8	7,5	8,1	9,6	8,2
Inmobiliarias y alquileres	6,9	6,6	6,8	8,1	7,6	8,5	8,3	8,4	8,6	9,4	9,6	9,2
Enseñanza	6,0	6,5	5,9	6,8	6,4	6,1	6,0	5,6	6,0	5,6	5,6	5,5
Otros servicios 1/	16,2	16,7	16,3	16,3	14,8	15,1	15,2	15,7	15,1	15,2	15,6	15,5
Provicnia de Lima 2/	100,0	100,0	100,0	100,0	100,0	100,0	100,0	100,0	100,0	100,0	100,0	100,0
Agricultura y Pesca	0,8	0,9	0,9	0,8	0,6	0,9	0,7	0,8	0,6	0,8	0,7	0,9
Minería	0,5	0,5	0,5	0,6	0,7	0,5	0,4	0,6	0,7	0,5	0,4	0,5
Manufactura	16,9	15,9	14,9	14,7	16,6	14,5	14,5	14,7	14,4	14,0	12,6	12,5
Construcción	6,2	6,6	7,6	7,2	7,3	7,2	7,2	8,2	7,4	6,3	6,8	6,8
Comercio	22,7	21,8	23,0	21,7	22,5	24,6	23,8	21,4	22,7	23,1	22,4	24,1
Transportes y Comunicaciones	11,6	10,5	11,1	10,4	10,4	10,0	9,9	10,8	11,0	10,5	10,4	10,9
Administración pública, Defensa, Planes de Seg.social	3,9	4,1	4,0	4,7	4,6	4,2	4,8	4,7	4,8	5,0	5,0	4,5
Hoteles y Restaurantes	6,9	8,0	7,7	7,5	7,3	7,2	8,0	7,8	7,4	8,2	9,7	8,2
Inmobiliarias y alquileres	7,3	7,2	7,2	8,7	8,1	9,0	8,7	8,9	9,1	10,0	10,2	9,8
Enseñanza	6,2	6,7	5,9	7,0	6,5	6,2	6,0	5,7	6,1	5,8	5,7	5,7
Otros servicios 1/	17,1	17,6	17,1	16,7	15,5	15,7	15,9	16,5	15,9	15,8	16,3	16,2
Región Lima 3/	100,0	100,0	100,0	100,0	100,0	100,0	100,0	100,0	100,0	100,0	100,0	100,0
Agricultura y Pesca	30,7	31,5	29,6	29,4	29,4	31,1	29,4	32,0	31,5	31,1	31,1	31,4
Minería	1,5	1,2	1,5	1,4	1,6	1,1	1,4	1,9	1,0	0,8	1,0	0,9
Manufactura	10,6	8,0	6,9	8,5	6,2	7,8	4,8	5,3	5,6	5,5	6,0	6,4
Construcción	3,9	6,4	4,6	6,2	8,4	6,7	7,5	6,4	6,9	6,6	6,0	6,7
Comercio	19,7	20,0	20,1	18,0	19,3	16,4	18,7	16,7	17,7	18,6	18,5	18,4
Transportes y Comunicaciones	7,8	8,8	9,0	6,7	6,3	7,2	6,7	8,8	8,7	9,2	7,9	7,9
Administración pública, Defensa, Planes de Seg.social	3,1	2,9	3,6	3,3	3,7	2,7	3,8	3,8	3,8	3,9	3,6	4,0
Hoteles y Restaurantes	6,5	6,9	7,2	6,7	7,6	7,7	9,4	8,2	8,7	7,7	8,3	8,5
Inmobiliarias y alquileres	3,2	1,7	2,7	2,8	3,4	4,5	4,3	4,3	3,8	3,6	3,8	3,4
Enseñanza	4,2	4,2	5,6	5,2	5,3	5,7	5,5	4,4	4,2	3,7	4,8	3,7
Otros servicios 1/	8,9	8,4	9,1	11,9	8,7	9,2	8,6	8,2	8,1	9,4	9,0	8,6

Continúa...

CUADRO Nº 2.12
PERÚ: POBLACIÓN ECONÓMICAMENTE ACTIVA OCUPADA, SEGÚN RAMAS DE ACTIVIDAD Y DEPARTAMENTO, 2008 - 2019
(Porcentaje)

Ramas de actividad / Departamento	2008	2009	2010	2011	2012	2013	2014	2015	2016	2017	2018	2019
Loreto	100,0	100,0	100,0	100,0	100,0	100,0	100,0	100,0	100,0	100,0	100,0	100,0
Agricultura y Pesca	32,3	35,1	32,1	33,5	32,8	29,0	27,8	30,1	31,1	29,7	29,7	29,5
Minería	1,1	1,0	0,7	0,5	0,8	0,3	0,3	0,3	0,1	0,2	0,3	0,3
Manufactura	6,3	6,2	5,1	5,3	4,9	5,4	6,0	5,3	5,7	5,1	5,6	5,2
Construcción	3,0	3,6	4,2	3,7	4,2	5,5	5,5	4,3	4,4	4,2	5,3	4,5
Comercio	19,6	18,5	19,1	19,0	18,9	19,9	20,8	20,5	19,2	19,9	19,8	17,2
Transportes y Comunicaciones	7,6	7,8	8,0	8,5	7,9	8,1	8,1	9,0	9,6	9,3	10,2	10,4
Administración pública, Defensa, Planes de Seg.social	4,6	4,1	4,2	3,9	4,3	5,3	5,3	5,0	4,6	4,9	4,0	4,8
Hoteles y Restaurantes	8,1	6,0	7,7	8,7	8,3	9,1	8,7	9,1	9,3	9,8	9,2	8,2
Inmobiliarias y alquileres	3,6	3,4	3,1	2,7	3,2	2,8	2,4	2,7	2,6	2,8	2,3	3,7
Enseñanza	6,5	4,8	6,3	6,8	6,5	5,2	6,4	5,7	5,5	5,9	5,9	6,8
Otros servicios 1/	7,4	9,6	9,6	7,3	8,1	9,2	8,8	8,0	7,9	8,2	7,6	9,5
Madre de Dios	100,0	100,0	100,0	100,0	100,0	100,0	100,0	100,0	100,0	100,0	100,0	100,0
Agricultura y Pesca	25,1	24,7	22,7	22,8	22,2	22,5	23,8	20,4	21,4	20,4	20,0	23,5
Minería	5,8	6,9	5,7	8,4	5,7	6,6	7,2	5,1	5,3	4,8	4,6	6,1
Manufactura	4,9	4,6	7,3	6,6	4,1	6,1	4,9	5,2	6,5	9,3	5,1	8,9
Construcción	3,9	4,9	3,4	4,7	5,2	4,7	5,1	6,7	5,8	4,6	6,3	5,0
Comercio	20,5	16,6	19,7	17,7	19,0	18,0	16,5	23,0	20,9	20,3	20,8	17,8
Transportes y Comunicaciones	10,5	10,1	9,8	11,2	8,1	10,4	9,5	12,1	10,4	9,7	10,5	8,7
Administración pública, Defensa, Planes de Seg.social	6,6	5,5	6,7	6,9	8,1	7,0	7,7	5,1	4,4	3,8	5,4	4,8
Hoteles y Restaurantes	8,1	9,8	10,7	7,9	10,3	10,9	10,7	10,6	11,7	13,6	12,5	9,3
Inmobiliarias y alquileres	3,3	4,6	3,0	3,1	4,2	2,8	4,6	2,8	3,3	4,0	3,6	3,6
Enseñanza	4,7	4,6	4,3	4,6	4,3	3,9	3,9	3,2	4,3	2,9	4,0	5,4
Otros servicios 1/	6,5	7,7	6,7	6,1	8,9	7,1	6,1	5,9	6,0	6,6	7,1	6,9
Moquegua	100,0	100,0	100,0	100,0	100,0	100,0	100,0	100,0	100,0	100,0	100,0	100,0
Agricultura y Pesca	28,3	29,0	24,5	28,8	25,5	25,1	27,3	24,4	25,0	25,3	23,9	21,6
Minería	2,8	2,2	2,3	2,2	2,6	2,8	3,7	2,5	3,0	2,0	2,6	2,3
Manufactura	7,3	7,2	9,6	6,7	6,6	6,6	4,4	8,0	5,9	5,6	5,4	6,3
Construcción	6,4	6,8	5,6	6,9	7,5	8,0	7,6	9,1	8,8	9,6	10,5	12,6
Comercio	15,6	15,1	12,8	13,1	14,1	14,1	15,1	15,0	15,0	15,2	14,4	15,9
Transportes y Comunicaciones	7,2	7,5	6,6	6,6	5,5	7,0	7,6	7,3	5,8	7,9	8,5	6,9
Administración pública, Defensa, Planes de Seg.social	15,6	14,8	17,5	12,5	13,3	13,1	12,2	10,6	12,2	10,7	9,3	9,9
Hoteles y Restaurantes	3,5	4,2	5,2	5,5	6,4	7,0	6,1	6,7	6,8	6,7	6,9	6,7
Inmobiliarias y alquileres	3,3	2,6	4,1	4,9	4,7	4,0	3,7	4,9	4,6	4,7	5,2	5,6
Enseñanza	4,7	4,4	5,7	5,0	5,3	5,7	4,6	5,4	5,7	4,5	6,5	5,2
Otros servicios 1/	5,3	6,2	6,1	8,0	8,7	6,5	7,8	6,1	7,1	7,7	6,8	7,2

Continúa...

CUADRO Nº 2.12

PERÚ: POBLACIÓN ECONÓMICAMENTE ACTIVA OCUPADA, SEGÚN RAMAS DE ACTIVIDAD Y DEPARTAMENTO, 2008 - 2019

(Porcentaje)

Ramas de actividad / Departamento	2008	2009	2010	2011	2012	2013	2014	2015	2016	2017	2018	2019
Pasco	100,0	100,0	100,0	100,0	100,0	100,0	100,0	100,0	100,0	100,0	100,0	100,0
Agricultura y Pesca	42,1	43,4	41,5	42,2	43,9	42,5	41,9	45,9	46,3	48,5	44,9	42,1
Minería	7,0	5,5	6,5	6,5	5,2	5,3	6,6	5,8	5,9	6,7	6,3	7,2
Manufactura	4,0	3,8	4,8	4,5	4,6	4,4	5,1	4,5	4,5	4,5	5,2	4,7
Construcción	4,6	5,0	4,9	5,2	5,7	7,1	7,6	5,4	5,6	4,7	6,0	7,2
Comercio	14,3	12,4	13,1	13,8	14,2	12,5	13,5	12,3	10,6	9,3	11,4	13,0
Transportes y Comunicaciones	3,1	4,9	4,5	5,3	4,6	3,6	5,0	6,2	4,9	5,2	5,3	4,6
Administración pública, Defensa, Planes de Seg.social	4,5	3,8	4,1	4,0	4,1	5,0	3,5	3,0	4,9	4,2	4,0	4,1
Hoteles y Restaurantes	3,7	6,2	4,8	4,5	3,7	4,7	4,3	4,9	4,8	5,0	4,7	4,6
Inmobiliarias y alquileres	2,7	2,2	3,2	1,6	2,0	2,8	2,4	2,3	2,5	2,8	3,2	3,3
Enseñanza	6,9	6,9	5,9	5,7	5,4	5,2	3,9	3,9	4,6	4,5	3,7	4,0
Otros servicios 1/	7,0	6,0	6,7	6,6	6,6	6,9	6,1	5,8	5,4	4,6	5,4	5,2
Piura	100,0	100,0	100,0	100,0	100,0	100,0	100,0	100,0	100,0	100,0	100,0	100,0
Agricultura y Pesca	32,8	30,2	30,9	29,8	29,3	29,9	30,3	31,8	31,6	29,0	29,6	26,3
Minería	0,9	0,6	0,9	1,2	1,1	0,8	0,6	0,7	0,2	0,5	0,5	0,5
Manufactura	10,1	10,7	9,9	9,1	8,5	9,0	8,1	9,4	8,6	8,5	9,7	9,8
Construcción	3,8	3,6	5,3	5,0	5,9	5,2	6,1	5,6	5,8	5,7	5,4	5,5
Comercio	20,0	19,7	20,9	19,0	21,0	20,8	19,9	19,5	19,1	20,5	19,7	20,5
Transportes y Comunicaciones	8,0	7,6	7,3	9,2	6,9	7,9	10,0	8,1	8,2	8,1	8,6	8,3
Administración pública, Defensa, Planes de Seg.social	2,3	4,3	2,7	2,8	3,5	3,9	2,3	2,9	3,1	4,0	3,0	3,6
Hoteles y Restaurantes	4,7	5,7	6,8	7,6	7,1	6,2	6,3	6,9	7,9	7,0	7,2	7,4
Inmobiliarias y alquileres	3,0	2,6	2,5	2,7	3,3	2,9	3,2	3,4	3,1	3,6	3,7	4,5
Enseñanza	5,2	5,5	4,1	4,4	4,3	4,3	5,1	4,2	4,2	4,3	3,9	3,9
Otros servicios 1/	9,3	9,4	8,8	9,2	9,1	9,0	8,2	7,5	8,1	8,9	8,6	9,9
Puno	100,0	100,0	100,0	100,0	100,0	100,0	100,0	100,0	100,0	100,0	100,0	100,0
Agricultura y Pesca	45,4	46,0	46,0	46,8	44,3	41,8	42,8	42,7	40,4	40,2	40,7	40,3
Minería	3,8	3,9	3,9	3,8	2,6	4,4	4,5	5,5	4,1	4,8	3,5	4,6
Manufactura	8,9	8,0	8,4	7,2	8,4	8,5	7,1	7,5	8,6	8,1	6,8	7,3
Construcción	2,7	3,0	3,3	3,8	4,6	4,8	6,7	5,1	6,9	6,4	6,7	7,7
Comercio	16,1	14,3	13,8	15,0	17,2	14,9	14,9	13,9	15,1	14,3	17,0	15,0
Transportes y Comunicaciones	5,1	6,6	5,5	5,4	4,7	5,3	5,1	5,0	6,5	6,6	5,3	5,4
Administración pública, Defensa, Planes de Seg.social	3,5	3,5	3,3	3,4	4,4	4,4	4,0	3,9	4,0	2,9	3,5	3,2
Hoteles y Restaurantes	3,3	3,5	4,6	4,1	3,9	4,2	4,8	5,5	4,3	4,6	5,4	5,5
Inmobiliarias y alquileres	1,3	1,0	1,8	1,3	1,1	2,0	1,5	1,2	1,1	2,2	1,2	1,9
Enseñanza	5,2	5,9	4,5	4,9	4,9	4,0	4,0	4,8	5,2	5,2	4,6	4,6
Otros servicios 1/	4,7	4,5	4,9	4,2	3,9	5,8	4,6	4,8	3,9	4,6	5,3	4,5
San Martín	100,0	100,0	100,0	100,0	100,0	100,0	100,0	100,0	100,0	100,0	100,0	100,0
Agricultura y Pesca	47,1	48,0	44,5	47,5	46,1	46,0	51,0	48,6	49,8	47,9	50,1	46,3
Minería	0,0	0,0	0,2	0,4	0,2	0,2	0,1	0,0	0,0	0,1	0,3	0,1
Manufactura	6,0	5,6	6,3	4,1	4,7	5,2	3,9	4,3	4,0	5,5	5,6	4,6
Construcción	4,6	3,2	4,2	5,1	4,4	5,7	5,3	4,6	5,6	4,5	4,2	5,4
Comercio	14,6	14,8	14,0	15,1	14,9	14,0	13,9	13,0	13,7	14,8	14,0	14,0
Transportes y Comunicaciones	6,7	6,1	5,4	5,3	5,0	5,2	5,1	5,1	5,8	5,8	4,7	6,0
Administración pública, Defensa, Planes de Seg.social	3,5	4,0	4,5	4,2	4,4	3,7	3,4	3,6	3,0	3,7	2,8	3,0
Hoteles y Restaurantes	5,1	4,9	6,7	4,8	4,9	6,3	5,5	6,6	6,3	5,9	6,8	6,5
Inmobiliarias y alquileres	1,2	1,6	2,0	1,3	1,6	1,2	1,9	2,2	1,5	2,0	2,2	2,6
Enseñanza	5,3	4,5	6,0	6,0	7,0	5,3	4,5	4,4	3,8	3,2	3,3	5,1
Otros servicios 1/	5,8	7,2	6,2	6,3	6,8	7,3	5,3	7,6	6,5	6,6	5,9	6,4

Continúa...

CUADRO Nº 2.12

PERÚ: POBLACIÓN ECONÓMICAMENTE ACTIVA OCUPADA, SEGÚN RAMAS DE ACTIVIDAD Y DEPARTAMENTO, 2008 - 2019

(Porcentaje)

Conclusión.

Ramas de actividad / Departamento	2008	2009	2010	2011	2012	2013	2014	2015	2016	2017	2018	2019
Tacna	100,0	100,0	100,0	100,0	100,0	100,0	100,0	100,0	100,0	100,0	100,0	100,0
Agricultura y Pesca	14,8	17,2	14,6	14,2	14,5	15,1	17,0	15,6	16,3	16,7	16,4	15,8
Minería	0,7	1,1	1,1	1,4	1,2	1,2	1,1	1,0	1,0	1,1	1,3	1,3
Manufactura	7,9	8,1	8,2	8,1	6,6	6,4	8,1	6,8	6,6	7,0	6,5	7,6
Construcción	5,0	5,1	5,8	7,7	7,0	7,1	7,1	7,4	8,3	7,9	7,3	6,2
Comercio	25,0	22,0	21,7	25,9	23,2	27,0	24,5	25,3	23,7	25,8	24,1	22,1
Transportes y Comunicaciones	6,7	8,8	8,4	9,1	9,3	7,8	8,7	9,2	9,1	9,0	9,7	10,3
Administración pública, Defensa, Planes de Seg.social	11,9	10,5	11,8	9,8	11,9	8,5	8,5	9,1	7,1	6,8	6,1	6,7
Hoteles y Restaurantes	8,0	7,8	6,5	6,5	8,2	8,3	8,7	7,8	8,6	8,3	9,4	9,8
Inmobiliarias y alquileres	5,1	4,7	4,5	4,0	2,9	4,4	3,5	3,9	4,4	3,5	4,0	4,5
Enseñanza	6,4	4,7	6,1	5,2	6,4	5,7	4,0	5,5	5,2	5,3	4,8	4,9
Otros servicios 1/	8,5	10,1	11,4	8,2	8,6	8,5	8,9	8,3	9,8	8,5	10,4	10,8
Tumbes	100,0	100,0	100,0	100,0	100,0	100,0	100,0	100,0	100,0	100,0	100,0	100,0
Agricultura y Pesca	21,6	17,7	16,3	17,4	15,3	14,7	16,9	16,3	15,9	16,7	16,2	13,7
Minería	0,1	0,0	0,1	0,2	0,1	0,0	0,0	0,8	0,1	0,1	0,2	0,2
Manufactura	7,7	5,4	7,2	6,7	5,9	7,2	7,1	5,8	6,3	4,7	5,9	6,6
Construcción	4,9	6,2	6,5	5,8	6,1	5,4	5,5	6,8	4,9	6,3	5,7	4,9
Comercio	23,0	22,4	21,7	22,4	23,4	23,0	21,8	18,4	22,9	23,0	21,9	22,3
Transportes y Comunicaciones	10,7	10,9	11,1	12,7	14,1	14,0	13,0	14,8	16,0	14,1	13,5	16,2
Administración pública, Defensa, Planes de Seg.social	6,3	6,8	7,3	7,0	5,9	6,0	8,0	8,1	7,0	7,8	6,8	6,1
Hoteles y Restaurantes	9,2	8,1	9,7	8,8	9,2	9,3	8,5	10,2	8,7	8,8	9,9	12,3
Inmobiliarias y alquileres	2,5	3,0	2,4	3,7	3,6	4,2	4,6	3,0	3,7	3,1	3,5	3,3
Enseñanza	7,0	7,7	7,8	6,3	7,0	6,0	5,8	5,7	5,6	6,3	6,4	5,6
Otros servicios 1/	7,1	11,6	9,8	8,9	9,3	10,3	8,7	10,3	9,0	9,1	9,9	8,7
Ucayali	100,0	100,0	100,0	100,0	100,0	100,0	100,0	100,0	100,0	100,0	100,0	100,0
Agricultura y Pesca	26,8	26,1	25,7	25,8	24,8	23,6	23,3	24,4	23,1	22,2	21,4	22,0
Minería	0,2	0,3	0,2	0,7	0,9	0,5	0,6	0,3	0,5	0,5	0,5	0,3
Manufactura	10,3	9,5	9,5	9,0	9,6	9,6	8,8	8,1	7,5	8,5	6,1	8,0
Construcción	3,9	3,8	5,1	3,8	4,7	5,8	5,7	6,4	6,5	5,7	6,5	7,1
Comercio	19,4	19,9	18,3	20,5	20,1	19,5	21,3	21,1	21,8	21,8	22,5	21,0
Transportes y Comunicaciones	9,9	10,6	10,2	10,7	9,8	9,9	10,8	9,7	11,6	11,2	10,9	10,9
Administración pública, Defensa, Planes de Seg.social	4,8	3,8	4,0	3,9	4,4	4,5	5,7	5,8	5,6	4,7	4,7	4,1
Hoteles y Restaurantes	8,3	7,9	10,7	9,9	9,2	11,1	9,1	9,3	9,4	9,6	9,9	9,8
Inmobiliarias y alquileres	2,6	2,9	3,0	2,6	2,3	2,5	2,3	2,1	2,4	3,4	3,3	3,8
Enseñanza	5,3	5,5	4,8	5,0	5,2	4,9	4,1	5,3	4,5	4,9	4,7	4,3
Otros servicios 1/	8,5	9,6	8,6	8,0	8,9	8,0	8,3	7,5	7,2	7,6	9,6	8,8

1/ Otros Servicios lo componen las ramas de actividad de electricidad, gas y agua, intermediación financiera, actividades de servicios sociales y de salud, otras activ. De serv. Comunitarias, sociales y personales y hogares privados con servicio doméstico.

2/ Comprende los 43 distritos que conforman la provincia de Lima.

3/ Comprende las provincias de: Barranca, Cajatambo, Canta, Cañete, Huaral, Huarochirí, Huaura, Oyón y Yauyos.

Fuente: Instituto Nacional de Estadística e Informática - Encuesta Nacional de Hogares.

CUADRO Nº 2.13

PERÚ: POBLACIÓN ECONÓMICAMENTE ACTIVA OCUPADA , SEGÚN CATEGORÍA DE OCUPACIÓN, ÁREA DE RESIDENCIA Y REGIÓN NATURAL, 2007 - 2019

(Miles de personas)

Categoría de ocupación / Área de residencia/Región natural	2007	2008	2009	2010	2011	2012
Total	14 197,9	14 459,6	14 762,4	15 092,5	15 307,4	15 542,7
Empleador/patrono	815,6	805,7	819,0	879,8	812,0	842,1
Trabajador independiente	4 943,6	5 080,4	5 132,6	5 305,1	5 382,7	5 404,6
Asalariado 1/	5 861,8	6 102,5	6 309,7	6 489,5	6 706,3	7 049,9
Trabajador familiar no remunerado	2 011,3	1 938,7	1 965,3	1 893,0	1 939,7	1 798,9
Trabajador del hogar	515,0	476,2	474,7	475,9	416,5	404,8
Otro	50,6	56,0	61,1	49,3	50,2	42,5
Área de residencia						
Urbana	10 013,0	10 303,6	10 583,4	10 979,9	11 248,7	11 548,2
Empleador/patrono	610,7	576,8	609,9	670,3	620,9	659,5
Trabajador independiente	3 211,6	3 346,4	3 392,8	3 573,0	3 629,3	3 660,4
Asalariado 1/	4 977,5	5 245,9	5 406,9	5 558,8	5 852,9	6 123,6
Trabajador familiar no remunerado	714,9	668,3	698,9	709,8	726,7	711,4
Trabajador del hogar	466,4	430,7	431,8	437,6	383,5	365,5
Otro	31,8	35,6	43,1	30,4	35,4	27,8
Rural	4 184,9	4 156,0	4 179,1	4 112,6	4 058,7	3 994,5
Empleador/patrono	204,9	229,0	209,1	209,4	191,1	182,5
Trabajador independiente	1 732,0	1 734,0	1 739,8	1 732,0	1 753,4	1 744,1
Asalariado 1/	884,3	856,6	902,8	930,7	853,4	926,3
Trabajador familiar no remunerado	1 296,4	1 270,5	1 266,4	1 183,2	1 213,0	1 087,5
Trabajador del hogar	48,6	45,5	42,9	38,3	32,9	39,3
Otro	18,7	20,4	18,1	18,9	14,9	14,7
Región natural						
Costa	7 519,2	7 651,3	7 855,3	8 100,0	8 195,1	8 433,1
Empleador/patrono	444,0	406,2	423,3	463,2	414,9	464,3
Trabajador independiente	2 306,9	2 381,8	2 421,9	2 563,1	2 539,4	2 534,8
Asalariado 1/	3 920,8	4 077,5	4 184,2	4 249,4	4 455,0	4 659,5
Trabajador familiar no remunerado	445,8	410,1	446,2	433,7	441,2	454,9
Trabajador del hogar	385,9	358,9	360,1	373,4	324,3	305,5
Otro	15,8	16,7	19,5	17,2	20,3	14,1
Sierra	4 799,9	4 917,7	4 995,4	5 028,8	5 109,6	5 082,1
Empleador/patrono	236,6	245,5	245,0	255,5	246,9	233,5
Trabajador independiente	1 880,7	1 935,0	1 932,4	1 961,5	2 017,5	2 029,0
Asalariado 1/	1 392,5	1 433,1	1 538,0	1 594,7	1 607,7	1 706,1
Trabajador familiar no remunerado	1 181,3	1 193,6	1 164,8	1 130,8	1 154,4	1 024,2
Trabajador del hogar	81,9	81,2	80,6	66,7	61,0	68,7
Otro	27,0	29,3	34,7	19,6	22,1	20,7
Selva	1 878,7	1 890,6	1 911,8	1 963,7	2 002,6	2 027,6
Empleador/patrono	135,0	154,0	150,7	161,1	150,1	144,3
Trabajador independiente	756,0	763,5	778,4	780,4	825,9	840,8
Asalariado 1/	548,5	591,9	587,5	645,4	643,6	684,4
Trabajador familiar no remunerado	384,2	335,0	354,3	328,5	344,1	319,8
Trabajador del hogar	47,2	36,1	34,0	35,8	31,2	30,6
Otro	7,7	10,0	6,9	12,5	7,8	7,7

Continúa...

CUADRO Nº 2.13

PERÚ: POBLACIÓN ECONÓMICAMENTE ACTIVA OCUPADA , SEGÚN CATEGORÍA DE OCUPACIÓN, ÁREA DE RESIDENCIA Y REGIÓN NATURAL, 2007 - 2019

(Miles de personas)

Conclusión.

Categoría de ocupación / Área de residencia/Región natural	2013	2014	2015	2016	2017	2018	2019		Intervalo de confianza al 95%		Tasa de crecimiento promedio anual (%) 2007 - 2019	Variación porcentual (%) 2019/2018
							Abs.	C.V. (%)	Inferior	Superior		
Total	15 682,9	15 796,8	15 919,2	16 197,1	16 511,0	16 776,5	17 133,1	1,1	16 762,7	17 503,5	1,6	2,1
Empleador/patrono	767,7	702,0	664,0	700,9	654,1	671,4	672,1	3,1	631,2	712,9	-1,6	0,1
Trabajador independiente	5 414,0	5 548,7	5 579,7	5 817,6	6 099,6	6 282,1	6 342,4	1,3	6 181,5	6 503,2	2,1	1,0
Asalariado 1/	7 276,1	7 388,3	7 493,1	7 558,7	7 660,9	7 770,9	7 931,4	1,4	7 716,7	8 146,2	2,6	2,1
Trabajador familiar no remunerado	1 782,5	1 764,5	1 761,5	1 706,2	1 669,9	1 645,1	1 735,1	2,1	1 665,0	1 805,1	-1,2	5,5
Trabajador del hogar	405,1	357,1	392,8	384,2	395,2	381,0	420,3	4,6	382,4	458,3	-1,7	10,3
Otro	37,4	36,2	28,1	29,4	31,4	25,9	31,8	12,7	23,9	39,7	-	-
Área de residencia												
Urbana	11 753,6	11 872,4	12 035,1	12 389,5	12 721,5	13 008,7	13 360,2	1,4	13 004,3	13 716,1	2,4	2,7
Empleador/patrono	596,1	565,7	545,6	589,5	558,0	576,8	570,3	3,5	530,7	609,9	-0,6	-1,1
Trabajador independiente	3 683,5	3 806,0	3 804,0	4 013,4	4 278,6	4 459,8	4 563,5	1,7	4 411,5	4 715,5	3,0	2,3
Asalariado 1/	6 388,2	6 450,2	6 603,2	6 682,1	6 799,7	6 901,8	7 032,2	1,5	6 822,1	7 242,2	2,9	1,9
Trabajador familiar no remunerado	686,9	699,1	696,7	723,2	699,4	696,2	774,2	3,4	722,3	826,0	0,7	11,2
Trabajador del hogar	371,4	328,1	369,0	361,4	367,2	357,5	396,7	4,8	359,0	434,4	-1,3	11,0
Otro	27,4	23,3	16,4	19,8	18,6	16,5	23,4	16,2	16,0	30,8	-	-
Rural	3 929,3	3 924,4	3 884,2	3 807,6	3 789,5	3 767,8	3 772,9	1,4	3 670,2	3 875,6	-0,9	0,1
Empleador/patrono	171,6	136,3	118,4	111,4	96,0	94,6	101,8	5,1	91,6	112,0	-5,7	7,6
Trabajador independiente	1 730,5	1 742,7	1 775,7	1 804,2	1 821,1	1 822,3	1 778,9	1,5	1 726,3	1 831,4	0,2	-2,4
Asalariado 1/	887,9	938,1	889,8	876,6	861,2	869,1	899,3	2,5	854,5	944,1	0,1	3,5
Trabajador familiar no remunerado	1 095,6	1 065,4	1 064,8	983,0	970,5	948,9	960,9	2,5	913,9	1 008,0	-2,5	1,3
Trabajador del hogar	33,7	29,0	23,8	22,8	27,9	23,5	23,6	9,7	19,1	28,1	-5,8	0,4
Otro	10,0	12,9	11,7	9,5	12,8	9,3	8,4	16,8	5,6	11,2	-	-
Región natural												
Costa	8 469,4	8 487,4	8 583,1	8 841,9	9 027,3	9 199,4	9 406,5	2,0	9 043,6	9 769,5	1,9	2,3
Empleador/patrono	398,9	387,1	382,0	404,3	390,8	395,7	384,5	4,7	349,3	419,7	-1,2	-2,8
Trabajador independiente	2 504,2	2 587,5	2 519,6	2 712,6	2 869,8	2 990,7	3 058,2	2,4	2 914,9	3 201,4	2,4	2,3
Asalariado 1/	4 828,6	4 851,9	4 983,8	5 039,8	5 084,0	5 156,3	5 233,6	2,1	5 019,1	5 448,1	2,4	1,5
Trabajador familiar no remunerado	408,9	383,3	387,1	370,0	376,3	358,1	396,6	4,9	358,7	434,5	-1,0	10,8
Trabajador del hogar	310,6	266,1	302,1	303,3	300,0	292,2	323,3	5,7	287,3	359,2	-1,5	10,6
Otro	18,1	11,5	8,5	12,0	6,5	6,5	10,4	20,6	6,2	14,6	-	-
Sierra	5 174,9	5 242,2	5 290,0	5 253,5	5 337,9	5 403,6	5 511,7	2,4	5 255,8	5 767,6	1,2	2,0
Empleador/patrono	238,4	193,5	177,5	193,0	161,8	168,0	189,1	5,6	168,5	209,8	-1,8	12,6
Trabajador independiente	2 055,1	2 104,5	2 198,7	2 175,1	2 281,5	2 320,8	2 311,5	2,5	2 199,7	2 423,3	1,7	-0,4
Asalariado 1/	1 754,7	1 803,1	1 785,4	1 805,7	1 839,1	1 873,6	1 918,5	3,2	1 799,4	2 037,7	2,7	2,4
Trabajador familiar no remunerado	1 047,7	1 062,1	1 057,7	1 015,4	974,3	964,4	1 014,8	3,0	954,2	1 075,5	-1,3	5,2
Trabajador del hogar	63,8	60,1	56,7	52,1	64,6	63,1	61,4	9,7	49,7	73,1	-2,4	-2,6
Otro	15,1	18,9	13,9	12,3	16,6	13,8	16,3	19,6	10,1	22,6	-	-
Selva	2 038,6	2 067,2	2 046,2	2 101,7	2 145,8	2 173,4	2 214,8	3,5	2 063,0	2 366,7	1,4	1,9
Empleador/patrono	130,4	121,4	104,5	103,6	101,5	107,8	98,5	6,2	86,5	110,5	-2,6	-8,6
Trabajador independiente	854,7	856,7	861,4	930,0	948,4	970,6	972,7	3,6	903,5	1 041,9	2,1	0,2
Asalariado 1/	692,8	733,4	723,9	713,3	737,8	741,0	779,3	4,3	713,0	845,7	3,0	5,2
Trabajador familiar no remunerado	325,9	319,1	316,7	320,8	319,3	322,7	323,6	4,8	292,9	354,4	-1,4	0,3
Trabajador del hogar	30,6	30,8	34,1	28,9	30,6	25,7	35,7	10,6	28,3	43,0	-2,3	38,5
Otro	4,2	5,8	5,7	5,1	8,2	5,6	5,0	24,7	2,6	7,4	-	-

1/ Comprende empleado y obrero.

Fuente: Instituto Nacional de Estadística e Informática - Encuesta Nacional de Hogares.

CUADRO Nº 2.14

PERÚ: POBLACIÓN ECONÓMICAMENTE ACTIVA OCUPADA, SEGÚN CATEGORÍA DE OCUPACIÓN Y DEPARTAMENTO, 2007 - 2019

(Porcentaje)

Categoría de ocupación / Departamento	2007	2008	2009	2010	2011	2012	2013	2014	2015	2016	2017	2018	2019
Amazonas	100,0	100,0	100,0	100,0	100,0	100,0	100,0	100,0	100,0	100,0	100,0	100,0	100,0
Empleador/patrono	9,0	9,0	8,3	9,3	8,7	8,4	5,4	5,9	5,0	5,5	6,5	5,4	5,1
Trabajador independiente	41,1	41,6	43,6	43,1	42,1	42,0	42,0	42,0	45,3	42,7	44,1	43,1	44,6
Asalariado 1/	24,0	25,6	25,5	25,9	23,9	25,7	29,1	28,8	26,9	31,0	29,4	30,5	28,0
Trabajador familiar no remunerado	23,7	21,9	21,2	20,1	23,7	22,9	22,2	22,3	21,3	19,8	18,6	19,8	20,7
Trabajador del hogar	1,7	1,3	1,2	1,3	1,2	0,7	1,2	1,0	1,3	0,8	1,0	1,0	1,3
Otro	0,4	0,5	0,2	0,3	0,4	0,3	0,1	0,1	0,1	0,2	0,4	0,2	0,3
Áncash	100,0	100,0	100,0	100,0	100,0	100,0	100,0	100,0	100,0	100,0	100,0	100,0	100,0
Empleador/patrono	5,5	4,7	5,6	6,7	5,5	5,2	4,9	4,8	3,5	3,7	3,9	3,6	4,6
Trabajador independiente	33,8	34,8	31,9	34,3	36,9	38,3	38,1	38,6	38,3	39,6	39,5	39,6	39,0
Asalariado 1/	38,0	36,2	40,3	40,0	39,0	39,3	41,3	38,7	39,7	40,4	41,7	40,1	39,7
Trabajador familiar no remunerado	20,6	21,5	19,6	16,7	16,5	14,8	14,2	16,5	16,4	14,4	12,9	14,8	15,1
Trabajador del hogar	1,5	2,1	1,9	1,8	1,5	1,4	1,2	1,2	1,4	1,7	1,8	1,6	1,2
Otro	0,6	0,6	0,6	0,5	0,6	1,0	0,2	0,2	0,7	0,0	0,2	0,2	0,4
Apurímac	100,0	100,0	100,0	100,0	100,0	100,0	100,0	100,0	100,0	100,0	100,0	100,0	100,0
Empleador/patrono	2,7	1,9	1,1	4,8	5,0	4,3	5,1	3,1	1,6	1,3	1,0	1,1	1,7
Trabajador independiente	40,5	39,7	42,8	40,8	44,9	46,0	39,4	39,3	38,7	40,3	41,4	42,9	43,8
Asalariado 1/	19,7	22,2	21,7	23,9	26,1	25,9	28,2	30,7	32,6	32,3	32,4	30,8	31,0
Trabajador familiar no remunerado	35,2	34,5	32,7	29,5	23,0	22,6	26,4	25,6	26,2	25,4	24,4	24,1	22,7
Trabajador del hogar	1,3	0,6	1,2	0,7	0,7	1,0	0,7	1,2	0,8	0,7	0,7	1,1	0,6
Otro	0,5	1,1	0,5	0,3	0,3	0,3	0,1	0,0	0,0	0,1	0,0	0,0	0,1
Arequipa	100,0	100,0	100,0	100,0	100,0	100,0	100,0	100,0	100,0	100,0	100,0	100,0	100,0
Empleador/patrono	8,1	7,8	7,6	6,9	7,6	6,0	5,3	4,6	4,9	4,2	3,4	2,8	4,3
Trabajador independiente	33,7	31,4	31,3	33,1	29,7	29,1	31,9	31,3	33,7	32,4	33,7	33,0	33,2
Asalariado 1/	46,1	51,3	50,7	49,4	52,1	56,1	55,3	55,6	53,6	55,3	55,4	55,7	54,4
Trabajador familiar no remunerado	8,5	6,7	6,8	7,7	7,2	6,2	5,2	6,0	6,0	5,6	5,3	6,1	5,5
Trabajador del hogar	3,1	2,7	2,3	2,4	2,7	2,4	2,0	2,2	1,7	2,1	2,2	2,2	2,4
Otro	0,3	0,2	1,2	0,4	0,7	0,2	0,3	0,2	0,0	0,3	0,0	0,1	0,2
Ayacucho	100,0	100,0	100,0	100,0	100,0	100,0	100,0	100,0	100,0	100,0	100,0	100,0	100,0
Empleador/patrono	5,7	4,6	5,2	7,1	5,4	6,1	4,0	4,6	4,3	3,6	3,0	4,8	3,4
Trabajador independiente	38,4	39,9	41,6	40,3	42,0	40,3	43,1	42,7	42,7	42,7	44,6	42,5	44,6
Asalariado 1/	26,9	26,8	27,7	30,0	26,9	29,6	28,1	31,9	33,3	34,3	31,3	32,5	32,5
Trabajador familiar no remunerado	26,7	25,4	23,3	21,1	24,0	21,9	23,3	19,7	18,2	18,1	19,7	19,1	18,6
Trabajador del hogar	2,0	2,0	1,6	0,7	1,1	1,1	1,1	0,6	1,1	0,8	1,0	0,8	0,8
Otro	0,4	1,4	0,7	0,8	0,5	0,9	0,4	0,5	0,3	0,5	0,4	0,3	0,1
Cajamarca	100,0	100,0	100,0	100,0	100,0	100,0	100,0	100,0	100,0	100,0	100,0	100,0	100,0
Empleador/patrono	3,7	6,3	4,7	3,5	3,1	3,7	3,5	3,3	2,2	3,1	2,4	3,0	2,1
Trabajador independiente	40,0	39,8	37,8	39,3	38,7	43,1	44,8	44,6	46,9	45,9	45,7	48,4	45,0
Asalariado 1/	24,7	23,1	26,5	28,1	27,7	29,0	26,3	29,9	26,0	26,2	25,7	26,8	30,1
Trabajador familiar no remunerado	29,1	29,0	28,2	26,8	29,3	22,9	24,4	20,6	23,9	23,3	24,3	20,8	21,5
Trabajador del hogar	2,3	1,6	2,2	2,0	1,0	1,1	0,8	1,3	0,6	1,4	1,4	0,9	1,2
Otro	0,2	0,3	0,6	0,3	0,3	0,2	0,2	0,3	0,4	0,2	0,3	0,2	0,2
Prov. Const.Callao	100,0	100,0	100,0	100,0	100,0	100,0	100,0	100,0	100,0	100,0	100,0	100,0	100,0
Empleador/patrono	4,1	3,7	4,6	4,1	5,1	4,9	5,2	3,2	3,7	4,3	3,0	3,1	3,0
Trabajador independiente	23,4	26,5	27,5	26,4	27,5	27,7	24,8	24,5	24,0	26,3	28,2	29,0	30,6
Asalariado 1/	64,0	63,1	61,0	61,7	59,2	60,7	63,1	65,7	66,3	63,1	62,9	62,2	60,1
Trabajador familiar no remunerado	4,2	2,8	3,3	3,0	3,9	2,9	2,7	3,2	2,5	2,2	2,5	2,1	3,4
Trabajador del hogar	4,3	4,0	3,5	4,8	4,1	3,7	4,2	3,4	3,5	3,9	3,2	3,6	2,8
Otro	0,1	0,0	0,2	0,0	0,2	0,0	0,1	0,0	0,1	0,1	0,2	0,0	0,1
Cusco	100,0	100,0	100,0	100,0	100,0	100,0	100,0	100,0	100,0	100,0	100,0	100,0	100,0
Empleador/patrono	5,5	4,7	5,9	5,5	4,4	4,8	6,1	5,0	3,1	4,8	2,9	2,5	2,5
Trabajador independiente	38,6	39,6	36,5	40,2	41,7	38,3	39,7	41,1	44,2	43,7	46,2	44,8	42,8
Asalariado 1/	28,9	28,0	30,9	30,8	29,9	36,9	33,2	31,5	30,3	31,1	32,1	32,5	30,5
Trabajador familiar no remunerado	24,1	25,4	25,1	22,5	22,9	18,9	19,4	20,8	21,2	19,7	17,5	19,2	23,0
Trabajador del hogar	1,9	1,4	1,5	0,8	0,9	0,8	1,2	0,8	0,9	0,4	0,8	0,7	0,9
Otro	1,1	0,8	0,1	0,2	0,2	0,3	0,4	0,7	0,2	0,2	0,5	0,3	0,3
Huancavelica	100,0	100,0	100,0	100,0	100,0	100,0	100,0	100,0	100,0	100,0	100,0	100,0	100,0
Empleador/patrono	2,5	3,1	3,8	5,1	5,7	5,4	3,6	2,9	2,7	3,9	2,7	1,5	2,4
Trabajador independiente	39,0	38,4	39,7	37,9	41,1	38,1	40,0	39,3	38,7	40,3	41,6	44,5	42,8
Asalariado 1/	19,7	18,6	20,3	21,9	20,5	24,3	22,7	19,7	23,0	23,3	24,2	25,9	25,2
Trabajador familiar no remunerado	37,1	37,6	34,6	32,8	31,4	31,0	32,8	37,4	34,2	31,6	31,1	27,1	28,6
Trabajador del hogar	1,3	1,5	1,0	1,3	1,0	0,5	0,4	0,4	1,0	0,7	0,4	0,7	0,9
Otro	0,3	0,8	0,6	0,9	0,2	0,6	0,5	0,3	0,3	0,2	0,0	0,3	0,1

Continúa...

CUADRO Nº 2.14
PERÚ: POBLACIÓN ECONÓMICAMENTE ACTIVA OCUPADA, SEGÚN CATEGORÍA DE OCUPACIÓN Y DEPARTAMENTO, 2007 - 2019
(Porcentaje)

Categoría de ocupación / Departamento	2007	2008	2009	2010	2011	2012	2013	2014	2015	2016	2017	2018	2019
Huánuco	100,0	100,0	100,0	100,0	100,0	100,0	100,0	100,0	100,0	100,0	100,0	100,0	100,0
Empleador/patrono	6,8	8,1	7,2	7,2	7,6	6,4	7,5	5,7	7,0	5,8	6,1	6,2	7,8
Trabajador independiente	44,7	41,7	43,9	44,4	42,9	42,8	39,3	43,0	42,8	45,1	43,9	44,3	44,1
Asalariado 1/	23,1	24,7	24,9	26,1	25,3	27,2	29,6	29,3	29,3	30,8	31,5	30,6	30,1
Trabajador familiar no remunerado	23,1	22,5	21,5	20,0	22,6	21,9	21,7	20,9	19,4	16,7	16,5	17,7	16,4
Trabajador del hogar	1,8	2,5	1,8	1,6	1,1	1,4	1,5	1,0	1,3	1,3	1,6	1,0	1,4
Otro	0,5	0,6	0,6	0,7	0,5	0,3	0,3	0,1	0,2	0,4	0,4	0,2	0,2
Ica	100,0	100,0	100,0	100,0	100,0	100,0	100,0	100,0	100,0	100,0	100,0	100,0	100,0
Empleador/patrono	3,9	4,4	4,8	4,8	4,2	4,2	4,7	4,8	4,4	3,7	4,5	3,6	4,2
Trabajador independiente	32,7	34,3	33,4	33,2	33,8	33,1	31,8	31,7	30,1	30,1	33,2	33,5	29,9
Asalariado 1/	52,5	52,9	52,5	52,5	52,7	52,3	53,7	54,4	58,3	57,9	54,2	55,9	58,0
Trabajador familiar no remunerado	6,9	5,6	7,4	6,9	6,9	7,6	7,6	7,1	5,5	5,0	6,6	5,0	5,9
Trabajador del hogar	3,5	2,5	1,6	2,3	1,8	2,4	1,8	1,3	1,5	2,8	1,4	1,9	1,6
Otro	0,5	0,3	0,2	0,3	0,6	0,4	0,4	0,6	0,3	0,5	0,1	0,1	0,5
Junín	100,0	100,0	100,0	100,0	100,0	100,0	100,0	100,0	100,0	100,0	100,0	100,0	100,0
Empleador/patrono	7,5	8,1	7,4	7,8	7,1	6,0	5,8	3,9	4,9	5,4	4,6	4,8	4,3
Trabajador independiente	37,0	36,6	35,9	34,3	35,1	37,8	36,3	37,2	35,9	33,9	35,8	39,1	38,2
Asalariado 1/	37,1	36,2	35,5	39,0	38,6	36,6	39,8	40,6	40,8	39,5	39,1	37,2	39,0
Trabajador familiar no remunerado	16,3	17,0	19,6	17,2	17,9	17,2	16,9	16,7	17,2	20,1	19,0	16,9	16,6
Trabajador del hogar	1,8	1,5	1,1	1,0	0,9	1,7	0,9	1,2	0,9	0,8	1,2	1,6	1,6
Otro	0,3	0,6	0,5	0,7	0,4	0,8	0,2	0,4	0,3	0,3	0,4	0,4	0,4
La Libertad	100,0	100,0	100,0	100,0	100,0	100,0	100,0	100,0	100,0	100,0	100,0	100,0	100,0
Empleador/patrono	6,5	5,2	4,4	5,5	4,9	5,5	5,0	4,5	3,2	4,2	4,7	3,8	3,7
Trabajador independiente	37,4	38,5	36,9	35,9	35,3	33,4	32,9	36,3	37,3	36,8	37,7	38,4	37,6
Asalariado 1/	38,9	38,4	42,2	40,9	42,7	44,1	46,9	46,8	47,2	47,5	46,5	47,8	48,2
Trabajador familiar no remunerado	12,9	14,1	13,8	14,4	13,3	12,6	12,0	9,5	9,0	7,8	7,9	7,6	7,7
Trabajador del hogar	4,0	2,9	2,0	3,1	3,1	3,8	2,6	2,3	3,0	3,5	3,0	2,1	2,7
Otro	0,4	0,9	0,7	0,3	0,7	0,6	0,5	0,6	0,2	0,2	0,3	0,3	0,2
Lambayeque	100,0	100,0	100,0	100,0	100,0	100,0	100,0	100,0	100,0	100,0	100,0	100,0	100,0
Empleador/patrono	5,6	4,2	4,5	4,2	4,0	3,7	3,6	3,5	4,0	3,8	3,9	3,4	3,6
Trabajador independiente	40,3	42,9	40,4	43,0	42,0	39,9	39,3	39,4	35,9	39,6	38,3	39,4	38,1
Asalariado 1/	40,4	40,8	40,1	40,1	41,6	44,6	46,6	47,1	50,7	47,3	48,8	49,0	50,0
Trabajador familiar no remunerado	10,0	8,6	11,2	8,8	8,5	9,2	7,1	7,4	6,1	6,3	6,5	5,8	4,7
Trabajador del hogar	3,4	3,0	3,1	3,4	3,7	2,4	3,3	2,4	3,3	2,9	2,4	2,4	3,4
Otro	0,3	0,5	0,7	0,5	0,1	0,3	0,2	0,3	0,0	0,1	0,0	0,0	0,2
Lima	100,0	100,0	100,0	100,0	100,0	100,0	100,0	100,0	100,0	100,0	100,0	100,0	100,0
Empleador/patrono	5,8	5,4	5,7	5,9	5,0	5,8	4,6	4,8	4,8	5,0	4,5	4,8	4,3
Trabajador independiente	26,9	27,3	27,5	28,6	27,2	26,4	26,0	26,6	25,6	27,1	28,9	29,7	30,0
Asalariado 1/	55,8	57,0	56,4	55,2	58,4	58,8	61,0	61,1	61,3	60,3	59,0	58,4	58,0
Trabajador familiar no remunerado	5,0	4,2	4,4	4,5	4,8	4,8	4,0	3,8	4,1	3,8	3,7	3,3	3,8
Trabajador del hogar	6,4	6,0	5,9	5,6	4,6	4,2	4,2	3,7	4,2	3,8	3,9	3,8	3,9
Otro	0,1	0,1	0,1	0,1	0,1	0,0	0,1	0,0	0,0	0,0	0,0	0,0	0,1
Provincia de Lima 2/	100,0	100,0	100,0	100,0	100,0	100,0	100,0	100,0	100,0	100,0	100,0	100,0	100,0
Empleador/patrono	5,7	5,5	5,5	5,8	4,9	5,9	4,7	4,8	4,9	5,1	4,6	4,8	4,3
Trabajador independiente	26,4	26,3	26,5	28,2	26,4	25,9	25,3	26,0	24,8	26,4	28,1	29,3	29,8
Asalariado 1/	56,8	58,2	57,8	55,8	59,5	59,4	61,8	62,1	62,4	61,2	59,7	59,0	58,2
Trabajador familiar no remunerado	4,2	3,7	3,8	4,1	4,3	4,4	3,7	3,3	3,5	3,3	3,5	2,9	3,4
Trabajador del hogar	6,8	6,3	6,3	5,9	4,8	4,5	4,4	3,8	4,4	4,0	4,1	4,0	4,1
Otro	0,1	0,0	0,1	0,1	0,1	0,0	0,1	0,0	0,0	0,0	0,0	0,0	0,1
Región Lima 3/	100,0	100,0	100,0	100,0	100,0	100,0	100,0	100,0	100,0	100,0	100,0	100,0	100,0
Empleador/patrono	7,0	4,8	7,0	6,6	5,4	5,2	3,9	4,5	3,6	3,5	3,3	4,2	3,8
Trabajador independiente	30,5	36,0	36,9	32,7	34,7	31,0	33,0	32,8	33,6	34,3	36,0	33,7	31,5
Asalariado 1/	47,3	46,7	43,8	49,0	47,5	53,9	53,9	51,6	51,0	52,1	52,2	53,1	55,4
Trabajador familiar no remunerado	11,8	8,8	9,3	8,4	9,3	8,4	7,0	8,9	9,6	8,1	6,0	6,7	7,3
Trabajador del hogar	3,3	3,4	2,8	2,7	2,9	1,6	2,1	2,1	2,1	2,0	2,4	2,3	1,9
Otro	0,1	0,3	0,2	0,6	0,2	0,0	0,1	0,0	0,1	0,0	0,0	0,1	0,1
Loreto	100,0	100,0	100,0	100,0	100,0	100,0	100,0	100,0	100,0	100,0	100,0	100,0	100,0
Empleador/patrono	4,1	4,9	4,7	5,5	4,6	4,9	3,9	5,1	4,2	3,6	4,0	3,5	2,9
Trabajador independiente	41,5	45,0	45,2	46,1	46,5	45,6	49,0	43,9	46,2	50,4	47,9	49,7	48,2
Asalariado 1/	27,8	31,6	30,9	31,8	33,9	34,2	32,8	35,2	33,2	31,0	32,2	32,1	33,7
Trabajador familiar no remunerado	22,7	15,4	15,9	13,0	11,8	12,2	11,4	13,2	13,7	12,9	13,6	13,0	12,9
Trabajador del hogar	3,5	2,8	2,9	3,0	2,6	2,3	2,5	2,3	2,3	1,9	1,9	1,4	1,9
Otro	0,4	0,2	0,4	0,6	0,6	0,7	0,3	0,3	0,4	0,2	0,5	0,3	0,3

Continúa...

CUADRO Nº 2.14
PERÚ: POBLACIÓN ECONÓMICAMENTE ACTIVA OCUPADA, SEGÚN CATEGORÍA DE OCUPACIÓN Y DEPARTAMENTO, 2007 - 2019
(Porcentaje)

Conclusión.

Categoría de ocupación / Departamento	2007	2008	2009	2010	2011	2012	2013	2014	2015	2016	2017	2018	2019
Madre de Dios	100,0	100,0	100,0	100,0	100,0	100,0	100,0	100,0	100,0	100,0	100,0	100,0	100,0
Empleador/patrono	12,7	12,7	13,3	11,9	12,9	12,8	11,0	9,0	9,4	8,4	9,5	8,2	8,0
Trabajador independiente	32,2	33,4	35,5	35,8	34,7	34,2	38,0	39,2	40,5	42,2	40,3	39,6	41,5
Asalariado 1/	41,4	38,4	36,1	36,5	39,2	39,5	39,4	40,2	39,5	39,6	38,6	43,4	42,9
Trabajador familiar no remunerado	11,9	14,1	13,8	14,7	11,5	11,6	10,1	10,1	9,6	9,0	10,6	7,7	6,8
Trabajador del hogar	1,6	0,4	0,7	0,7	0,9	1,3	0,8	1,3	0,7	0,7	0,7	0,8	0,7
Otro	0,3	1,0	0,6	0,4	0,9	0,6	0,7	0,3	0,3	0,0	0,4	0,3	0,1
Moquegua	100,0	100,0	100,0	100,0	100,0	100,0	100,0	100,0	100,0	100,0	100,0	100,0	100,0
Empleador/patrono	4,1	3,4	5,0	4,7	5,3	5,3	4,3	4,3	4,9	4,0	3,9	4,1	3,9
Trabajador independiente	31,7	32,4	32,0	31,5	34,6	34,1	33,4	33,1	36,6	36,1	38,4	35,8	36,6
Asalariado 1/	46,5	49,1	50,6	52,4	47,3	49,0	50,5	49,7	49,4	49,5	46,7	50,0	51,2
Trabajador familiar no remunerado	14,2	13,7	11,5	9,4	10,9	9,5	10,6	11,4	8,0	9,0	8,9	7,7	7,2
Trabajador del hogar	1,9	1,0	0,7	1,7	1,6	1,7	0,8	1,0	0,8	1,0	1,9	2,0	0,9
Otro	1,5	0,3	0,3	0,4	0,3	0,4	0,4	0,5	0,3	0,4	0,2	0,4	0,2
Pasco	100,0	100,0	100,0	100,0	100,0	100,0	100,0	100,0	100,0	100,0	100,0	100,0	100,0
Empleador/patrono	3,0	3,7	5,5	5,5	6,5	4,9	4,0	4,6	3,9	5,0	5,2	4,0	3,6
Trabajador independiente	35,3	36,9	34,6	36,5	36,8	36,5	36,0	38,4	41,3	37,5	41,0	38,4	39,9
Asalariado 1/	38,7	36,8	34,9	35,1	37,0	37,4	40,0	39,1	36,2	39,9	35,2	37,7	38,6
Trabajador familiar no remunerado	20,3	20,6	23,6	21,4	17,8	20,5	18,6	16,5	17,4	16,6	17,7	18,8	16,9
Trabajador del hogar	1,8	1,6	1,0	1,4	1,6	0,7	1,2	1,4	1,0	0,8	0,8	1,0	1,0
Otro	0,8	0,4	0,4	0,0	0,3	0,0	0,2	0,0	0,2	0,1	0,1	0,1	0,0
Piura	100,0	100,0	100,0	100,0	100,0	100,0	100,0	100,0	100,0	100,0	100,0	100,0	100,0
Empleador/patrono	7,0	5,5	4,7	5,2	5,5	4,9	4,3	3,8	3,4	3,4	3,0	3,4	3,7
Trabajador independiente	43,2	40,6	37,5	38,9	40,7	39,8	39,5	41,7	40,1	41,6	42,1	41,7	40,7
Asalariado 1/	36,6	38,5	42,2	41,9	40,4	43,8	43,2	43,7	44,4	44,4	45,8	45,8	44,9
Trabajador familiar no remunerado	10,3	12,7	12,0	10,4	10,3	9,0	9,1	7,7	9,7	8,2	6,8	7,1	7,2
Trabajador del hogar	2,4	2,5	3,3	3,1	2,8	2,3	3,5	2,9	2,2	2,0	2,2	1,9	3,4
Otro	0,4	0,2	0,2	0,5	0,2	0,2	0,4	0,2	0,3	0,4	0,0	0,1	0,1
Puno	100,0	100,0	100,0	100,0	100,0	100,0	100,0	100,0	100,0	100,0	100,0	100,0	100,0
Empleador/patrono	3,6	4,2	3,4	3,2	2,5	2,7	4,1	2,2	2,5	2,5	2,0	2,6	3,1
Trabajador independiente	42,5	43,5	45,2	42,4	45,5	46,6	41,9	41,9	43,7	43,7	45,6	42,5	42,9
Asalariado 1/	26,7	28,7	28,6	30,1	28,6	28,6	32,6	33,0	33,7	33,6	35,8	36,9	37,3
Trabajador familiar no remunerado	25,8	21,9	20,6	23,1	22,3	21,1	19,9	21,6	18,9	19,6	15,5	16,8	15,9
Trabajador del hogar	0,6	1,0	1,1	0,8	0,7	0,9	1,2	0,7	0,9	0,4	0,5	0,7	0,4
Otro	0,8	0,8	1,1	0,4	0,4	0,2	0,3	0,7	0,3	0,3	0,6	0,4	0,5
San Martín	100,0	100,0	100,0	100,0	100,0	100,0	100,0	100,0	100,0	100,0	100,0	100,0	100,0
Empleador/patrono	9,2	9,9	9,9	10,8	10,1	10,6	9,0	7,2	7,0	5,5	5,2	5,9	5,9
Trabajador independiente	39,4	38,3	38,5	35,3	36,4	38,4	38,6	38,9	37,4	42,4	42,2	44,5	40,7
Asalariado 1/	29,8	33,7	33,2	37,4	36,4	38,1	36,4	39,4	41,0	38,7	39,5	35,8	38,5
Trabajador familiar no remunerado	19,4	15,8	15,8	14,1	15,1	11,2	14,7	13,3	11,8	11,8	11,2	11,8	12,9
Trabajador del hogar	2,0	2,0	2,1	1,9	1,8	1,3	1,3	1,2	2,6	1,5	1,8	1,7	1,7
Otro	0,3	0,4	0,4	0,6	0,2	0,3	0,0	0,0	0,1	0,1	0,2	0,3	0,3
Tacna	100,0	100,0	100,0	100,0	100,0	100,0	100,0	100,0	100,0	100,0	100,0	100,0	100,0
Empleador/patrono	5,6	4,8	5,6	7,5	6,7	6,5	6,8	5,8	5,3	4,4	5,1	3,0	3,7
Trabajador independiente	34,0	33,0	38,1	31,2	36,6	32,8	35,2	34,9	34,6	37,1	36,1	41,0	38,3
Asalariado 1/	46,6	49,3	44,9	51,3	45,6	50,8	47,4	48,9	51,5	50,0	50,3	47,8	47,9
Trabajador familiar no remunerado	11,3	10,5	8,6	7,8	9,2	8,0	8,9	8,6	6,3	6,9	6,8	6,9	8,2
Trabajador del hogar	2,2	1,3	2,2	2,0	1,4	1,6	1,5	1,6	2,1	1,4	1,6	1,3	1,9
Otro	0,4	1,0	0,6	0,2	0,5	0,3	0,2	0,3	0,2	0,2	0,0	0,0	0,0
Tumbes	100,0	100,0	100,0	100,0	100,0	100,0	100,0	100,0	100,0	100,0	100,0	100,0	100,0
Empleador/patrono	7,4	6,6	4,9	6,5	4,5	4,0	4,3	2,8	2,4	2,2	2,8	3,4	2,6
Trabajador independiente	43,4	43,9	46,1	42,4	45,1	45,5	48,1	49,6	48,3	49,9	46,7	46,7	50,1
Asalariado 1/	40,1	42,8	40,6	42,4	41,9	42,0	41,2	42,2	44,7	41,0	43,7	43,4	41,0
Trabajador familiar no remunerado	6,1	5,1	6,2	6,8	6,3	6,1	5,1	4,2	2,5	4,5	4,3	3,8	4,4
Trabajador del hogar	2,8	1,3	1,8	1,6	1,5	1,8	1,2	0,9	2,0	1,8	1,9	2,2	1,7
Otro	0,2	0,2	0,5	0,2	0,7	0,5	0,1	0,2	0,1	0,6	0,5	0,6	0,3
Ucayali	100,0	100,0	100,0	100,0	100,0	100,0	100,0	100,0	100,0	100,0	100,0	100,0	100,0
Empleador/patrono	6,9	6,6	8,2	8,0	7,6	5,9	4,3	4,8	3,6	4,5	3,9	5,5	4,8
Trabajador independiente	41,7	43,3	41,6	42,1	41,8	42,3	41,1	41,6	42,1	42,5	43,2	40,8	44,1
Asalariado 1/	35,4	36,2	36,1	33,6	35,3	37,2	40,0	40,2	41,7	39,8	41,8	41,9	38,9
Trabajador familiar no remunerado	13,1	10,8	11,5	14,3	13,2	12,1	12,0	10,8	11,0	11,5	8,9	9,6	10,2
Trabajador del hogar	2,5	2,8	2,2	1,7	1,6	2,2	2,2	2,3	1,3	1,4	2,0	1,9	1,9
Otro	0,5	0,3	0,5	0,4	0,4	0,3	0,4	0,3	0,3	0,2	0,2	0,2	0,2

1/ Comprende empleado y obrero.
2/ Comprende los 43 distritos que conforman la provincia de Lima.
3/ Comprende las provincias de: Barranca, Cajatambo, Canta, Cañete, Huaral, Huarochirí, Huaura, Oyón y Yauyos.
Fuente: Instituto Nacional de Estadística e Informática - Encuesta Nacional de Hogares.

CUADRO Nº 2.15

PERÚ: POBLACIÓN ECONÓMICAMENTE ACTIVA OCUPADA, SEGÚN PRINCIPAL OCUPACIÓN, ÁREA DE RESIDENCIA Y REGIÓN NATURAL, 2017 - 2019

(Miles de personas)

Principal ocupación / Área de residencia/Región natural	2017	2018	2019			Variación porcentual 2019/2018
			Total	Hombre	Mujer	
Total	16 511,0	16 776,5	17 133,1	9 549,3	7 583,8	2,1
Miembros del Poder Ejecutivo, Leg., Judicial y pers. Direc. de la admin. pública y privada	65,4	73,6	87,8	60,1	27,7	19,4
Profesionales científicos e intelectuales	1 195,6	1 257,2	1 321,7	638,1	683,7	5,1
Profesionales técnicos	1 078,7	1 163,2	1 075,9	710,3	365,6	-7,5
Jefes y empleados administrativos	1 035,8	1 032,4	1 046,6	523,0	523,7	1,4
Trabajadores de los servicios y vendedores de comercios y mercados	2 980,4	3 076,2	3 113,2	874,9	2 238,3	1,2
Agricultores y trabajadores calificados agropecuarios, forestales y pesqueros	2 082,5	2 133,7	2 090,0	1 549,7	540,3	-2,1
Trabajadores de la construc., edificación, productos artesanales, electricidad y las telecom.	1 582,4	1 587,3	1 621,2	1 177,7	443,5	2,1
Operadores de maquinaria industrial, ensambladores y conductores de transporte	1 321,8	1 296,2	1 340,3	1 284,0	56,3	3,4
Ocupaciones elementales	5 045,9	5 047,6	5 323,7	2 633,2	2 690,5	5,5
Ocupaciones Militares y Policiales	121,8	109,2	112,6	98,4	14,1	3,1
NEP	0,7	-		-	-	-
Área de residencia						
Urbana	12 721,5	13 008,7	13 360,2	7 364,4	5 995,8	2,7
Miembros del Poder Ejecutivo, Leg., Judicial y pers. Direc. de la admin. pública y privada	59,1	68,7	80,9	55,7	25,3	17,8
Profesionales científicos e intelectuales	1 156,6	1 217,8	1 283,9	615,8	668,1	5,4
Profesionales técnicos	1 047,6	1 127,1	1 032,4	678,3	354,2	-8,4
Jefes y empleados administrativos	1 005,2	1 001,9	1 017,9	507,5	510,4	1,6
Trabajadores de los servicios y vendedores de comercios y mercados	2 698,3	2 791,7	2 838,4	828,0	2 010,4	1,7
Agricultores y trabajadores calificados agropecuarios, forestales y pesqueros	585,8	637,0	617,2	426,6	190,7	-3,1
Trabajadores de la construc., edificación, productos artesanales, electricidad y las telecom.	1 422,5	1 432,7	1 469,3	1 106,8	362,5	2,6
Operadores de maquinaria industrial, ensambladores y conductores de transporte	1 214,7	1 187,0	1 231,4	1 179,6	51,8	3,7
Ocupaciones elementales	3 411,6	3 438,4	3 678,6	1 870,1	1 808,5	7,0
Ocupaciones Militares y Policiales	119,3	106,3	110,0	96,2	13,9	3,5
NEP	0,7	-		-	-	-
Rural	3 789,5	3 767,8	3 772,9	2 184,9	1 588,0	0,1
Miembros del Poder Ejecutivo, Leg., Judicial y pers. Direc. de la admin. pública y privada	6,2	4,9	6,9	4,5	2,5	41,7
Profesionales científicos e intelectuales	39,0	39,4	37,8	22,2	15,6	-4,0
Profesionales técnicos	31,1	36,1	43,4	32,0	11,4	20,4
Jefes y empleados administrativos	30,6	30,4	28,7	15,5	13,2	-5,7
Trabajadores de los servicios y vendedores de comercios y mercados	282,2	284,4	274,8	46,9	227,9	-3,4
Agricultores y trabajadores calificados agropecuarios, forestales y pesqueros	1 496,7	1 496,7	1 472,8	1 123,1	349,7	-1,6
Trabajadores de la construc., edificación, productos artesanales, electricidad y las telecom.	159,8	154,6	151,9	70,9	81,1	-1,7
Operadores de maquinaria industrial, ensambladores y conductores de transporte	107,1	109,2	108,9	104,4	4,5	-0,3
Ocupaciones elementales	1 634,3	1 609,2	1 645,1	763,1	881,9	2,2
Ocupaciones Militares y Policiales	2,5	2,9	2,5	2,3	0,3	-13,4
Región natural						
Costa	9 027,3	9 199,4	9 406,5	5 224,1	4 182,5	2,3
Miembros del Poder Ejecutivo, Leg., Judicial y pers. Direc. de la admin. pública y privada	32,4	46,0	53,5	36,1	17,4	16,3
Profesionales científicos e intelectuales	808,8	855,6	865,2	407,4	457,8	1,1
Profesionales técnicos	808,5	847,8	770,9	498,3	272,5	-9,1
Jefes y empleados administrativos	753,0	744,0	761,9	376,5	385,3	2,4
Trabajadores de los servicios y vendedores de comercios y mercados	1 852,5	1 887,5	1 945,2	602,5	1 342,7	3,1
Agricultores y trabajadores calificados agropecuarios, forestales y pesqueros	313,9	328,1	307,0	205,2	101,8	-6,4
Trabajadores de la construc., edificación, productos artesanales, electricidad y las telecom.	1 048,0	1 048,2	1 057,9	805,8	252,2	0,9
Operadores de maquinaria industrial, ensambladores y conductores de transporte	857,1	856,5	866,2	827,4	38,7	1,1
Ocupaciones elementales	2 461,0	2 505,7	2 695,3	1 391,0	1 304,3	7,6
Ocupaciones Militares y Policiales	91,5	80,1	83,5	73,8	9,7	4,2
NEP	0,7	-		-	-	-
Sierra	5 337,9	5 403,6	5 511,7	2 983,1	2 528,6	2,0
Miembros del Poder Ejecutivo, Leg., Judicial y pers. Direc. de la admin. pública y privada	24,0	19,7	24,8	17,6	7,3	26,3
Profesionales científicos e intelectuales	298,5	312,2	340,4	167,4	173,0	9,0
Profesionales técnicos	190,9	228,0	214,8	147,1	67,7	-5,8
Jefes y empleados administrativos	196,7	203,7	201,2	104,1	97,2	-1,2
Trabajadores de los servicios y vendedores de comercios y mercados	740,2	798,4	778,5	174,6	603,9	-2,5
Agricultores y trabajadores calificados agropecuarios, forestales y pesqueros	1 267,7	1 288,0	1 284,0	916,6	367,4	-0,3
Trabajadores de la construc., edificación, productos artesanales, electricidad y las telecom.	406,6	402,7	428,2	268,9	159,3	6,3
Operadores de maquinaria industrial, ensambladores y conductores de transporte	316,9	299,3	315,6	300,6	14,9	5,4
Ocupaciones elementales	1 877,5	1 831,8	1 903,7	868,9	1 034,8	3,9
Ocupaciones Militares y Policiales	18,9	19,8	20,4	17,3	3,1	3,4
Selva	2 145,8	2 173,4	2 214,8	1 342,1	872,7	1,9
Miembros del Poder Ejecutivo, Leg., Judicial y pers. Direc. de la admin. pública y privada	9,0	7,9	9,5	6,4	3,1	20,8
Profesionales científicos e intelectuales	88,2	89,4	116,1	63,2	52,9	29,8
Profesionales técnicos	79,3	87,4	90,2	64,8	25,3	3,1
Jefes y empleados administrativos	86,1	84,6	83,5	42,4	41,1	-1,3
Trabajadores de los servicios y vendedores de comercios y mercados	387,8	390,3	389,5	97,8	291,7	-0,2
Agricultores y trabajadores calificados agropecuarios, forestales y pesqueros	500,9	517,7	499,1	427,8	71,2	-3,6
Trabajadores de la construc., edificación, productos artesanales, electricidad y las telecom.	127,9	136,3	135,1	103,0	32,1	-0,9
Operadores de maquinaria industrial, ensambladores y conductores de transporte	147,8	140,4	158,5	155,9	2,6	12,9
Ocupaciones elementales	707,4	710,1	724,7	373,4	351,4	2,1
Ocupaciones Militares y Policiales	11,4	9,3	8,7	7,3	1,3	-7,2

Fuente: Instituto Nacional de Estadística e Informática - Encuesta Nacional de Hogares.

CUADRO Nº 2.16
PERÚ: POBLACIÓN ECONÓMICAMENTE ACTIVA OCUPADA POR SEXO, SEGÚN PRINCIPAL OCUPACIÓN Y DEPARTAMENTO, 2018 -2019
(Porcentaje)

Principal ocupación / Departamento	2018 Total	2018 Hombre	2018 Mujer	2019 Total	2019 Hombre	2019 Mujer
Amazonas	100,0	100,0	100,0	100,0	100,0	100,0
Miembros del Poder Ejecutivo, Legislativo, Judicial y personal directivo de la administración pública y privada	0,5	0,5	0,6	0,4	0,4	0,5
Profesionales científicos e intelectuales	4,5	4,3	4,9	4,9	5,9	3,6
Profesionales técnicos	3,2	3,5	2,8	2,4	3,3	1,2
Jefes y empleados administrativos	2,9	2,1	3,9	2,4	1,9	3,2
Trabajadores de los servicios y vendedores de comercios y mercados	14,3	7,2	24,2	14,9	5,5	28,0
Agricultores y trabajadores calificados agropecuarios, forestales y pesqueros	30,6	42,5	14,1	28,9	40,4	13,1
Trabajadores de la construcción, edificación, productos artesanales, electricidad y las telecomunicaciones	3,9	4,8	2,6	4,7	6,4	2,4
Operadores de maquinaria industrial, ensambladores y conductores de transporte	3,4	5,8	0,0	4,0	6,8	0,1
Ocupaciones elementales	36,5	29,0	46,8	36,6	28,5	47,8
Ocupaciones Militares y Policiales	0,2	0,2	0,1	0,6	0,8	0,2
Áncash	100,0	100,0	100,0	100,0	100,0	100,0
Miembros del Poder Ejecutivo, Legislativo, Judicial y personal directivo de la administración pública y privada	0,3	0,4	0,2	0,6	0,7	0,5
Profesionales científicos e intelectuales	5,5	4,8	6,4	5,3	4,4	6,4
Profesionales técnicos	4,0	4,9	2,7	4,9	6,3	3,1
Jefes y empleados administrativos	3,1	3,0	3,2	4,1	3,8	4,6
Trabajadores de los servicios y vendedores de comercios y mercados	17,4	7,2	31,1	17,7	8,2	29,7
Agricultores y trabajadores calificados agropecuarios, forestales y pesqueros	18,4	23,5	11,7	18,9	24,3	12,0
Trabajadores de la construcción, edificación, productos artesanales, electricidad y las telecomunicaciones	8,4	10,7	5,3	7,3	9,9	4,1
Operadores de maquinaria industrial, ensambladores y conductores de transporte	7,1	12,4	0,0	6,8	11,8	0,6
Ocupaciones elementales	35,4	32,6	39,2	33,8	29,8	38,9
Ocupaciones Militares y Policiales						
Apurímac	100,0	100,0	100,0	100,0	100,0	100,0
Miembros del Poder Ejecutivo, Legislativo, Judicial y personal directivo de la administración pública y privada	0,4	0,8	0,0	0,7	1,1	0,3
Profesionales científicos e intelectuales	4,5	5,1	3,8	4,9	3,9	6,2
Profesionales técnicos	2,0	2,6	1,2	3,7	5,6	1,5
Jefes y empleados administrativos	2,0	1,4	2,7	3,0	1,8	4,5
Trabajadores de los servicios y vendedores de comercios y mercados	14,9	5,0	26,5	13,8	4,3	25,1
Agricultores y trabajadores calificados agropecuarios, forestales y pesqueros	28,0	40,8	13,1	28,6	41,7	13,3
Trabajadores de la construcción, edificación, productos artesanales, electricidad y las telecomunicaciones	2,5	2,8	2,1	3,6	4,6	2,4
Operadores de maquinaria industrial, ensambladores y conductores de transporte	4,1	7,5	0,1	4,7	8,7	0,0
Ocupaciones elementales	41,5	33,9	50,4	36,6	27,9	46,7
Ocupaciones Militares y Policiales	0,1	0,1	0,1	0,3	0,5	0,0
Arequipa	100,0	100,0	100,0	100,0	100,0	100,0
Miembros del Poder Ejecutivo, Legislativo, Judicial y personal directivo de la administración pública y privada	0,4	0,6	0,2	0,4	0,5	0,2
Profesionales científicos e intelectuales	9,0	9,1	8,7	9,7	7,8	12,0
Profesionales técnicos	9,0	11,2	6,2	7,7	8,9	6,2
Jefes y empleados administrativos	6,7	5,1	8,7	7,3	6,1	8,8
Trabajadores de los servicios y vendedores de comercios y mercados	19,4	9,2	31,7	20,0	8,9	33,1
Agricultores y trabajadores calificados agropecuarios, forestales y pesqueros	6,4	7,7	4,8	5,3	6,5	3,8
Trabajadores de la construcción, edificación, productos artesanales, electricidad y las telecomunicaciones	9,5	12,2	6,2	13,5	20,0	5,8
Operadores de maquinaria industrial, ensambladores y conductores de transporte	11,4	19,4	1,5	10,3	18,1	1,0
Ocupaciones elementales	27,4	23,8	31,8	24,9	21,6	29,0
Ocupaciones Militares y Policiales	1,0	1,6	0,2	1,0	1,7	0,1
Ayacucho	100,0	100,0	100,0	100,0	100,0	100,0
Miembros del Poder Ejecutivo, Legislativo, Judicial y personal directivo de la administración pública y privada	0,5	0,8	0,0	1,0	1,5	0,4
Profesionales científicos e intelectuales	5,6	4,8	6,5	5,3	4,5	6,3
Profesionales técnicos	3,4	4,5	2,0	2,7	2,8	2,6
Jefes y empleados administrativos	2,8	2,2	3,6	3,0	2,7	3,4
Trabajadores de los servicios y vendedores de comercios y mercados	13,5	5,8	23,4	13,1	5,5	22,7
Agricultores y trabajadores calificados agropecuarios, forestales y pesqueros	25,8	36,5	12,1	26,8	37,6	13,3
Trabajadores de la construcción, edificación, productos artesanales, electricidad y las telecomunicaciones	5,3	6,3	4,2	4,7	5,5	3,9
Operadores de maquinaria industrial, ensambladores y conductores de transporte	4,7	8,4	0,0	5,1	9,0	0,2
Ocupaciones elementales	38,0	30,1	48,1	37,8	30,2	47,2
Ocupaciones Militares y Policiales	0,3	0,6	0,0	0,5	0,8	0,1

Continúa...

CUADRO Nº 2.16
PERÚ: POBLACIÓN ECONÓMICAMENTE ACTIVA OCUPADA POR SEXO, SEGÚN PRINCIPAL OCUPACIÓN Y DEPARTAMENTO, 2018 -2019
(Porcentaje)

Principal ocupación / Departamento	2018 Total	2018 Hombre	2018 Mujer	2019 Total	2019 Hombre	2019 Mujer
Cajamarca	100,0	100,0	100,0	100,0	100,0	100,0
Miembros del Poder Ejecutivo, Legislativo, Judicial y personal directivo de la administración pública y privada	0,2	0,1	0,3	0,4	0,7	0,1
Profesionales científicos e intelectuales	4,3	4,2	4,4	5,5	5,3	5,7
Profesionales técnicos	3,6	4,5	2,6	2,8	4,1	1,3
Jefes y empleados administrativos	2,2	2,2	2,3	2,6	2,3	3,0
Trabajadores de los servicios y vendedores de comercios y mercados	11,4	5,1	19,0	10,3	5,1	16,7
Agricultores y trabajadores calificados agropecuarios, forestales y pesqueros	31,5	43,4	17,0	29,3	38,5	18,1
Trabajadores de la construcción, edificación, productos artesanales, electricidad y las telecomunicaciones	7,4	5,4	9,9	7,2	5,5	9,2
Operadores de maquinaria industrial, ensambladores y conductores de transporte	4,4	7,0	1,3	4,3	7,5	0,5
Ocupaciones elementales	35,0	28,1	43,4	37,5	30,9	45,5
Ocupaciones Militares y Policiales	0,1	0,2	0,0	0,1	0,2	0,0
Prov. Const.Callao	100,0	100,0	100,0	100,0	100,0	100,0
Miembros del Poder Ejecutivo, Legislativo, Judicial y personal directivo de la administración pública y privada	0,2	0,0	0,6	0,1	0,1	0,2
Profesionales científicos e intelectuales	7,4	6,4	8,9	8,3	5,6	11,8
Profesionales técnicos	10,4	11,7	8,6	10,2	12,4	7,2
Jefes y empleados administrativos	10,6	9,8	11,7	10,9	9,6	12,6
Trabajadores de los servicios y vendedores de comercios y mercados	20,0	13,0	29,7	19,4	13,9	26,9
Agricultores y trabajadores calificados agropecuarios, forestales y pesqueros	0,5	0,7	0,2	0,4	0,5	0,4
Trabajadores de la construcción, edificación, productos artesanales, electricidad y las telecomunicaciones	12,7	17,4	6,3	11,5	15,6	5,9
Operadores de maquinaria industrial, ensambladores y conductores de transporte	10,0	16,6	1,0	11,3	18,8	1,1
Ocupaciones elementales	26,8	22,5	32,8	26,9	22,0	33,5
Ocupaciones Militares y Policiales	1,3	1,9	0,4	1,0	1,4	0,5
Cusco	100,0	100,0	100,0	100,0	100,0	100,0
Miembros del Poder Ejecutivo, Legislativo, Judicial y personal directivo de la administración pública y privada	0,3	0,5	0,1	0,1	0,2	0,0
Profesionales científicos e intelectuales	5,3	5,4	5,2	6,4	5,5	7,5
Profesionales técnicos	3,6	4,8	2,1	3,6	4,4	2,8
Jefes y empleados administrativos	6,9	6,3	7,5	4,9	6,2	3,4
Trabajadores de los servicios y vendedores de comercios y mercados	17,1	8,1	27,8	15,9	6,6	26,5
Agricultores y trabajadores calificados agropecuarios, forestales y pesqueros	24,5	35,7	11,1	22,7	32,5	11,5
Trabajadores de la construcción, edificación, productos artesanales, electricidad y las telecomunicaciones	7,0	8,2	5,7	7,1	8,5	5,4
Operadores de maquinaria industrial, ensambladores y conductores de transporte	3,9	7,1	0,2	5,1	9,1	0,5
Ocupaciones elementales	30,5	22,7	39,8	34,0	26,6	42,3
Ocupaciones Militares y Policiales	0,9	1,2	0,5	0,3	0,4	0,2
Huancavelica	100,0	100,0	100,0	100,0	100,0	100,0
Miembros del Poder Ejecutivo, Legislativo, Judicial y personal directivo de la administración pública y privada	0,4	0,6	0,0	0,2	0,2	0,2
Profesionales científicos e intelectuales	3,2	2,6	3,9	2,7	2,7	2,6
Profesionales técnicos	1,5	2,3	0,6	1,4	2,3	0,4
Jefes y empleados administrativos	2,7	2,9	2,5	2,2	2,5	1,9
Trabajadores de los servicios y vendedores de comercios y mercados	11,6	5,8	17,9	11,8	5,4	18,8
Agricultores y trabajadores calificados agropecuarios, forestales y pesqueros	31,1	45,2	15,7	31,0	46,4	14,1
Trabajadores de la construcción, edificación, productos artesanales, electricidad y las telecomunicaciones	5,5	4,5	6,6	4,8	2,6	7,1
Operadores de maquinaria industrial, ensambladores y conductores de transporte	2,6	4,9	0,1	2,7	5,1	0,1
Ocupaciones elementales	41,4	31,2	52,6	43,1	32,6	54,7
Ocupaciones Militares y Policiales	0,0	0,0	0,0	0,1	0,3	0,0
Huánuco	100,0	100,0	100,0	100,0	100,0	100,0
Miembros del Poder Ejecutivo, Legislativo, Judicial y personal directivo de la administración pública y privada	0,6	0,9	0,2	0,6	0,6	0,7
Profesionales científicos e intelectuales	5,1	4,1	6,4	5,3	5,1	5,6
Profesionales técnicos	2,6	2,9	2,2	3,1	3,9	2,0
Jefes y empleados administrativos	2,9	2,5	3,4	3,1	2,3	4,3
Trabajadores de los servicios y vendedores de comercios y mercados	14,1	5,1	25,6	12,1	5,4	21,1
Agricultores y trabajadores calificados agropecuarios, forestales y pesqueros	27,3	39,6	11,5	29,0	42,8	10,5
Trabajadores de la construcción, edificación, productos artesanales, electricidad y las telecomunicaciones	6,1	5,8	6,4	6,8	7,0	6,6
Operadores de maquinaria industrial, ensambladores y conductores de transporte	6,2	10,6	0,5	4,5	7,8	0,2
Ocupaciones elementales	34,9	28,2	43,4	35,2	24,9	48,8
Ocupaciones Militares y Policiales	0,5	0,5	0,4	0,2	0,1	0,2

Continúa...

CUADRO Nº 2.16
PERÚ: POBLACIÓN ECONÓMICAMENTE ACTIVA OCUPADA POR SEXO, SEGÚN PRINCIPAL OCUPACIÓN Y DEPARTAMENTO, 2018 -2019
(Porcentaje)

Principal ocupación / Departamento	2018 Total	2018 Hombre	2018 Mujer	2019 Total	2019 Hombre	2019 Mujer
Ica	100,0	100,0	100,0	100,0	100,0	100,0
Miembros del Poder Ejecutivo, Legislativo, Judicial y personal directivo de la administración pública y privada	0,3	0,4	0,2	0,4	0,3	0,4
Profesionales científicos e intelectuales	7,0	6,1	8,3	6,7	5,5	8,3
Profesionales técnicos	6,8	8,6	4,3	6,4	7,7	4,6
Jefes y empleados administrativos	5,7	5,4	6,0	6,8	6,8	6,8
Trabajadores de los servicios y vendedores de comercios y mercados	23,0	12,7	36,9	24,0	12,7	38,6
Agricultores y trabajadores calificados agropecuarios, forestales y pesqueros	3,6	4,6	2,1	3,2	4,1	2,1
Trabajadores de la construcción, edificación, productos artesanales, electricidad y las telecomunicaciones	9,8	11,4	7,6	10,0	12,0	7,4
Operadores de maquinaria industrial, ensambladores y conductores de transporte	10,3	17,8	0,2	10,6	18,2	0,7
Ocupaciones elementales	33,1	32,3	34,1	31,5	32,0	30,9
Ocupaciones Militares y Policiales	0,5	0,6	0,3	0,5	0,8	0,2
Junín	100,0	100,0	100,0	100,0	100,0	100,0
Miembros del Poder Ejecutivo, Legislativo, Judicial y personal directivo de la administración pública y privada	0,3	0,5	0,2	0,7	0,6	0,8
Profesionales científicos e intelectuales	5,2	4,8	5,6	6,5	5,8	7,2
Profesionales técnicos	3,7	4,6	2,6	5,9	7,9	3,4
Jefes y empleados administrativos	3,5	2,4	4,7	3,7	3,5	4,0
Trabajadores de los servicios y vendedores de comercios y mercados	17,6	6,8	30,6	16,2	7,2	27,3
Agricultores y trabajadores calificados agropecuarios, forestales y pesqueros	19,3	25,8	11,4	17,7	22,3	12,1
Trabajadores de la construcción, edificación, productos artesanales, electricidad y las telecomunicaciones	8,7	10,9	6,1	7,8	10,4	4,6
Operadores de maquinaria industrial, ensambladores y conductores de transporte	6,9	12,6	0,2	6,9	12,5	0,1
Ocupaciones elementales	34,5	31,2	38,5	34,0	28,9	40,3
Ocupaciones Militares y Policiales	0,2	0,3	0,1	0,6	0,8	0,3
La Libertad	100,0	100,0	100,0	100,0	100,0	100,0
Miembros del Poder Ejecutivo, Legislativo, Judicial y personal directivo de la administración pública y privada	0,3	0,4	0,3	0,2	0,3	0,0
Profesionales científicos e intelectuales	6,6	4,7	9,2	7,4	6,2	8,8
Profesionales técnicos	6,5	8,6	3,8	6,9	8,2	5,3
Jefes y empleados administrativos	5,1	4,6	5,7	4,5	4,4	4,5
Trabajadores de los servicios y vendedores de comercios y mercados	20,4	9,9	34,1	19,6	9,3	32,4
Agricultores y trabajadores calificados agropecuarios, forestales y pesqueros	11,2	14,1	7,5	10,8	13,5	7,5
Trabajadores de la construcción, edificación, productos artesanales, electricidad y las telecomunicaciones	14,0	17,8	9,2	10,6	13,9	6,5
Operadores de maquinaria industrial, ensambladores y conductores de transporte	7,7	13,5	0,1	7,4	12,7	0,7
Ocupaciones elementales	27,8	26,0	30,1	32,2	30,5	34,2
Ocupaciones Militares y Policiales	0,3	0,5	0,1	0,5	0,9	0,1
Lambayeque	100,0	100,0	100,0	100,0	100,0	100,0
Miembros del Poder Ejecutivo, Legislativo, Judicial y personal directivo de la administración pública y privada	0,4	0,5	0,2	0,4	0,4	0,3
Profesionales científicos e intelectuales	8,2	7,0	9,6	8,4	7,4	9,6
Profesionales técnicos	4,7	5,9	3,1	6,3	8,3	3,7
Jefes y empleados administrativos	4,7	4,6	4,9	4,3	3,5	5,3
Trabajadores de los servicios y vendedores de comercios y mercados	19,6	9,3	32,3	18,0	8,7	29,8
Agricultores y trabajadores calificados agropecuarios, forestales y pesqueros	8,6	8,9	8,3	8,5	7,2	10,2
Trabajadores de la construcción, edificación, productos artesanales, electricidad y las telecomunicaciones	8,4	10,9	5,2	8,2	10,2	5,6
Operadores de maquinaria industrial, ensambladores y conductores de transporte	10,7	18,8	0,6	9,4	16,6	0,2
Ocupaciones elementales	34,1	33,1	35,4	35,6	36,0	35,2
Ocupaciones Militares y Policiales	0,7	1,0	0,3	0,9	1,6	0,1
Lima	100,0	100,0	100,0	100,0	100,0	100,0
Miembros del Poder Ejecutivo, Legislativo, Judicial y personal directivo de la administración pública y privada	0,6	0,8	0,5	0,8	1,0	0,6
Profesionales científicos e intelectuales	11,1	10,0	12,4	10,9	9,6	12,4
Profesionales técnicos	11,1	12,9	9,0	8,9	10,1	7,5
Jefes y empleados administrativos	9,8	8,1	11,9	9,6	8,5	11,0
Trabajadores de los servicios y vendedores de comercios y mercados	19,7	12,1	28,6	19,8	11,7	29,6
Agricultores y trabajadores calificados agropecuarios, forestales y pesqueros	1,4	1,7	1,1	1,3	1,5	1,0
Trabajadores de la construcción, edificación, productos artesanales, electricidad y las telecomunicaciones	11,3	16,3	5,3	11,8	17,1	5,4
Operadores de maquinaria industrial, ensambladores y conductores de transporte	8,9	15,9	0,8	8,8	15,1	1,2
Ocupaciones elementales	25,0	20,6	30,1	27,2	23,8	31,3
Ocupaciones Militares y Policiales	1,0	1,6	0,3	0,9	1,5	0,2
Provincia de Lima 1/	100,0	100,0	100,0	100,0	100,0	100,0
Miembros del Poder Ejecutivo, Legislativo, Judicial y personal directivo de la administración pública y privada	0,6	0,8	0,5	0,9	1,1	0,6
Profesionales científicos e intelectuales	11,6	10,6	12,9	11,5	10,2	13,0
Profesionales técnicos	11,5	13,5	9,3	9,4	10,6	7,8
Jefes y empleados administrativos	10,4	8,6	12,4	10,1	9,0	11,4
Trabajadores de los servicios y vendedores de comercios y mercados	19,9	12,5	28,4	20,0	12,0	29,7
Agricultores y trabajadores calificados agropecuarios, forestales y pesqueros	0,3	0,2	0,4	0,4	0,4	0,4
Trabajadores de la construcción, edificación, productos artesanales, electricidad y las telecomunicaciones	11,7	17,0	5,6	12,2	17,7	5,6
Operadores de maquinaria industrial, ensambladores y conductores de transporte	9,1	16,2	0,8	9,0	15,4	1,3
Ocupaciones elementales	23,7	18,9	29,3	25,5	22,0	29,8
Ocupaciones Militares y Policiales	1,1	1,8	0,3	1,0	1,6	0,3

Continúa...

CUADRO Nº 2.16
PERÚ: POBLACIÓN ECONÓMICAMENTE ACTIVA OCUPADA POR SEXO, SEGÚN PRINCIPAL OCUPACIÓN Y DEPARTAMENTO, 2018 -2019
(Porcentaje)

Principal ocupación / Departamento	2018 Total	2018 Hombre	2018 Mujer	2019 Total	2019 Hombre	2019 Mujer
Región de Lima 2/	100,0	100,0	100,0	100,0	100,0	100,0
Miembros del Poder Ejecutivo, Legislativo, Judicial y personal directivo de la administración pública y privada	0,4	0,4	0,3	0,1	0,1	0,2
Profesionales científicos e intelectuales	5,9	4,9	7,1	5,0	4,0	6,3
Profesionales técnicos	6,5	7,0	5,8	4,8	5,7	3,7
Jefes y empleados administrativos	4,7	3,1	6,8	4,6	3,3	6,2
Trabajadores de los servicios y vendedores de comercios y mercados	17,7	7,9	30,1	17,6	9,3	28,5
Agricultores y trabajadores calificados agropecuarios, forestales y pesqueros	12,3	15,7	7,9	9,5	11,6	6,7
Trabajadores de la construcción, edificación, productos artesanales, electricidad y las telecomunicaciones	7,3	10,6	3,1	7,7	11,6	2,8
Operadores de maquinaria industrial, ensambladores y conductores de transporte	7,5	13,0	0,6	7,3	12,8	0,2
Ocupaciones elementales	37,6	37,0	38,4	43,1	41,3	45,5
Ocupaciones Militares y Policiales	0,2	0,3	0,0	0,2	0,3	0,0
Loreto	100,0	100,0	100,0	100,0	100,0	100,0
Miembros del Poder Ejecutivo, Legislativo, Judicial y personal directivo de la administración pública y privada	0,8	0,9	0,6	0,7	0,7	0,8
Profesionales científicos e intelectuales	5,3	4,6	6,6	7,0	6,0	8,5
Profesionales técnicos	4,7	5,2	4,0	5,7	6,3	4,7
Jefes y empleados administrativos	4,9	5,6	3,9	4,5	4,7	4,3
Trabajadores de los servicios y vendedores de comercios y mercados	21,6	8,4	42,4	20,7	8,3	39,6
Agricultores y trabajadores calificados agropecuarios, forestales y pesqueros	20,3	30,3	4,4	20,1	30,1	4,8
Trabajadores de la construcción, edificación, productos artesanales, electricidad y las telecomunicaciones	7,8	10,1	4,2	7,2	8,5	5,1
Operadores de maquinaria industrial, ensambladores y conductores de transporte	7,5	12,2	0,2	8,2	13,6	0,0
Ocupaciones elementales	26,1	21,7	33,2	25,3	20,8	32,0
Ocupaciones Militares y Policiales	0,9	1,1	0,6	0,6	0,9	0,1
Madre de Dios	100,0	100,0	100,0	100,0	100,0	100,0
Miembros del Poder Ejecutivo, Legislativo, Judicial y personal directivo de la administración pública y privada	0,2	0,3	0,0	0,9	1,0	0,7
Profesionales científicos e intelectuales	5,5	6,3	4,0	5,0	4,4	6,0
Profesionales técnicos	6,6	6,8	6,3	6,3	6,7	5,4
Jefes y empleados administrativos	6,3	4,2	10,3	5,3	3,6	8,7
Trabajadores de los servicios y vendedores de comercios y mercados	20,7	8,9	42,7	20,5	8,0	44,3
Agricultores y trabajadores calificados agropecuarios, forestales y pesqueros	9,6	13,0	3,4	13,4	18,8	3,4
Trabajadores de la construcción, edificación, productos artesanales, electricidad y las telecomunicaciones	10,2	14,8	1,7	12,7	17,7	3,3
Operadores de maquinaria industrial, ensambladores y conductores de transporte	12,5	19,0	0,4	10,7	15,7	1,2
Ocupaciones elementales	28,3	26,7	31,2	24,8	23,7	27,0
Ocupaciones Militares y Policiales	0,1	0,2	0,0	0,3	0,4	0,0
Moquegua	100,0	100,0	100,0	100,0	100,0	100,0
Miembros del Poder Ejecutivo, Legislativo, Judicial y personal directivo de la administración pública y privada	0,5	0,7	0,2	0,5	0,6	0,3
Profesionales científicos e intelectuales	7,8	6,7	9,5	6,8	5,1	9,2
Profesionales técnicos	6,3	7,9	4,0	7,5	9,3	4,6
Jefes y empleados administrativos	7,7	6,5	9,5	8,5	6,6	11,4
Trabajadores de los servicios y vendedores de comercios y mercados	13,4	5,5	25,4	16,8	8,6	29,0
Agricultores y trabajadores calificados agropecuarios, forestales y pesqueros	15,1	18,0	10,6	14,5	16,5	11,6
Trabajadores de la construcción, edificación, productos artesanales, electricidad y las telecomunicaciones	9,9	14,4	3,0	12,7	18,0	4,8
Operadores de maquinaria industrial, ensambladores y conductores de transporte	10,3	17,0	0,2	8,3	13,8	0,1
Ocupaciones elementales	27,8	21,8	37,0	23,7	20,2	28,8
Ocupaciones Militares y Policiales	1,1	1,4	0,7	0,7	1,1	0,1

Continúa...

CUADRO Nº 2.16
PERÚ: POBLACIÓN ECONÓMICAMENTE ACTIVA OCUPADA POR SEXO, SEGÚN PRINCIPAL OCUPACIÓN Y DEPARTAMENTO, 2018 -2019
(Porcentaje)

Principal ocupación / Departamento	2018 Total	2018 Hombre	2018 Mujer	2019 Total	2019 Hombre	2019 Mujer
Pasco	100,0	100,0	100,0	100,0	100,0	100,0
Miembros del Poder Ejecutivo, Legislativo, Judicial y personal directivo de la administración pública y privada	0,4	0,3	0,6	0,3	0,5	0,0
Profesionales científicos e intelectuales	4,3	3,7	5,2	4,8	3,0	7,7
Profesionales técnicos	4,6	6,0	2,7	4,6	5,9	2,4
Jefes y empleados administrativos	4,6	3,3	6,6	3,5	3,1	4,1
Trabajadores de los servicios y vendedores de comercios y mercados	12,3	5,8	21,9	15,1	7,0	28,1
Agricultores y trabajadores calificados agropecuarios, forestales y pesqueros	24,9	32,2	13,9	24,5	32,3	12,2
Trabajadores de la construcción, edificación, productos artesanales, electricidad y las telecomunicaciones	8,1	10,0	5,2	8,0	10,4	4,2
Operadores de maquinaria industrial, ensambladores y conductores de transporte	7,0	11,3	0,7	8,6	13,6	0,6
Ocupaciones elementales	33,7	27,4	43,1	30,2	23,6	40,7
Ocupaciones Militares y Policiales	0,0	0,1	0,0	0,4	0,6	0,0
Piura	100,0	100,0	100,0	100,0	100,0	100,0
Miembros del Poder Ejecutivo, Legislativo, Judicial y personal directivo de la administración pública y privada	0,2	0,3	0,1	0,1	0,1	0,1
Profesionales científicos e intelectuales	4,9	4,4	5,7	4,6	3,0	6,8
Profesionales técnicos	5,7	6,2	5,0	5,4	6,1	4,4
Jefes y empleados administrativos	3,7	2,9	4,8	4,4	4,2	4,6
Trabajadores de los servicios y vendedores de comercios y mercados	19,8	8,1	35,5	21,5	9,7	37,0
Agricultores y trabajadores calificados agropecuarios, forestales y pesqueros	14,0	19,8	6,3	12,7	18,6	5,0
Trabajadores de la construcción, edificación, productos artesanales, electricidad y las telecomunicaciones	9,6	8,6	11,0	9,5	9,9	9,1
Operadores de maquinaria industrial, ensambladores y conductores de transporte	8,4	14,3	0,4	8,6	15,0	0,3
Ocupaciones elementales	33,4	34,9	31,3	32,5	32,4	32,5
Ocupaciones Militares y Policiales	0,3	0,5	0,0	0,7	1,0	0,2
Puno	100,0	100,0	100,0	100,0	100,0	100,0
Miembros del Poder Ejecutivo, Legislativo, Judicial y personal directivo de la administración pública y privada	0,4	0,6	0,1	0,3	0,4	0,2
Profesionales científicos e intelectuales	5,8	6,2	5,3	5,7	5,8	5,6
Profesionales técnicos	4,7	6,5	2,6	2,9	3,5	2,3
Jefes y empleados administrativos	2,4	2,3	2,5	2,4	2,4	2,4
Trabajadores de los servicios y vendedores de comercios y mercados	16,4	8,5	25,3	15,6	5,2	26,8
Agricultores y trabajadores calificados agropecuarios, forestales y pesqueros	22,0	23,6	20,3	22,3	22,1	22,5
Trabajadores de la construcción, edificación, productos artesanales, electricidad y las telecomunicaciones	8,6	9,4	7,6	8,2	9,3	7,1
Operadores de maquinaria industrial, ensambladores y conductores de transporte	4,4	7,8	0,6	5,8	9,8	1,6
Ocupaciones elementales	35,2	34,9	35,6	36,4	41,1	31,4
Ocupaciones Militares y Policiales	0,1	0,2	0,0	0,2	0,4	0,1
San Martín	100,0	100,0	100,0	100,0	100,0	100,0
Miembros del Poder Ejecutivo, Legislativo, Judicial y personal directivo de la administración pública y privada	0,3	0,3	0,3	0,3	0,4	0,2
Profesionales científicos e intelectuales	4,3	4,4	4,3	5,4	4,9	6,3
Profesionales técnicos	4,1	4,3	3,6	3,4	3,7	2,8
Jefes y empleados administrativos	3,8	2,7	5,9	4,7	3,5	6,7
Trabajadores de los servicios y vendedores de comercios y mercados	14,2	4,9	31,3	15,4	6,2	31,2
Agricultores y trabajadores calificados agropecuarios, forestales y pesqueros	27,7	39,4	6,1	23,9	33,1	8,1
Trabajadores de la construcción, edificación, productos artesanales, electricidad y las telecomunicaciones	6,3	6,9	5,3	6,2	7,3	4,3
Operadores de maquinaria industrial, ensambladores y conductores de transporte	4,8	7,4	0,0	6,6	10,0	0,6
Ocupaciones elementales	34,2	29,6	42,8	33,7	30,2	39,7
Ocupaciones Militares y Policiales	0,2	0,2	0,2	0,4	0,5	0,2
Tacna	100,0	100,0	100,0	100,0	100,0	100,0
Miembros del Poder Ejecutivo, Legislativo, Judicial y personal directivo de la administración pública y privada	0,4	0,4	0,5	0,3	0,5	0,1
Profesionales científicos e intelectuales	8,4	8,3	8,6	8,5	8,9	8,0
Profesionales técnicos	6,2	7,7	4,3	7,9	9,6	5,9
Jefes y empleados administrativos	6,1	4,7	7,9	5,6	4,2	7,4
Trabajadores de los servicios y vendedores de comercios y mercados	25,2	12,8	41,6	23,6	12,3	37,7
Agricultores y trabajadores calificados agropecuarios, forestales y pesqueros	9,5	12,4	5,6	8,4	10,6	5,6
Trabajadores de la construcción, edificación, productos artesanales, electricidad y las telecomunicaciones	11,6	18,2	2,9	10,9	14,9	5,8
Operadores de maquinaria industrial, ensambladores y conductores de transporte	8,8	14,9	0,8	9,5	16,4	0,8
Ocupaciones elementales	22,5	18,7	27,4	24,1	20,6	28,6
Ocupaciones Militares y Policiales	1,3	2,0	0,3	1,2	2,0	0,1

Continúa...

CUADRO Nº 2.16
PERÚ: POBLACIÓN ECONÓMICAMENTE ACTIVA OCUPADA POR SEXO, SEGÚN PRINCIPAL OCUPACIÓN Y DEPARTAMENTO, 2018 -2019
(Porcentaje)

Conclusión.

Principal ocupación / Departamento	Total	2018		Total	2019	
		Hombre	Mujer		Hombre	Mujer
Tumbes	100,0	100,0	100,0	100,0	100,0	100,0
Miembros del Poder Ejecutivo, Legislativo, Judicial y personal directivo de la administración pública y privada	0,6	0,6	0,5	0,2	0,2	0,2
Profesionales científicos e intelectuales	6,2	4,2	9,6	5,2	4,4	6,4
Profesionales técnicos	4,2	4,9	3,2	3,4	3,7	2,9
Jefes y empleados administrativos	4,1	3,6	4,8	5,4	5,2	5,6
Trabajadores de los servicios y vendedores de comercios y mercados	23,6	11,5	43,7	26,7	13,7	47,8
Agricultores y trabajadores calificados agropecuarios, forestales y pesqueros	11,4	17,2	1,7	8,2	11,7	2,7
Trabajadores de la construcción, edificación, productos artesanales, electricidad y las telecomunicaciones	8,5	10,5	5,1	7,6	9,3	5,0
Operadores de maquinaria industrial, ensambladores y conductores de transporte	11,1	17,5	0,6	13,1	21,1	0,1
Ocupaciones elementales	29,4	28,6	30,6	28,9	29,0	28,8
Ocupaciones Militares y Policiales	1,0	1,4	0,3	1,3	1,7	0,7
Ucayali	100,0	100,0	100,0	100,0	100,0	100,0
Miembros del Poder Ejecutivo, Legislativo, Judicial y personal directivo de la administración pública y privada	0,1	0,0	0,3	0,4	0,6	0,0
Profesionales científicos e intelectuales	5,6	5,2	6,3	5,1	4,7	5,7
Profesionales técnicos	6,7	7,9	4,7	4,8	5,7	3,4
Jefes y empleados administrativos	5,3	4,4	6,8	3,8	2,2	6,4
Trabajadores de los servicios y vendedores de comercios y mercados	24,0	10,6	44,6	22,9	10,2	42,9
Agricultores y trabajadores calificados agropecuarios, forestales y pesqueros	11,4	16,7	3,2	11,7	16,5	4,2
Trabajadores de la construcción, edificación, productos artesanales, electricidad y las telecomunicaciones	7,8	9,9	4,5	8,0	9,5	5,6
Operadores de maquinaria industrial, ensambladores y conductores de transporte	11,1	18,1	0,3	11,9	19,2	0,6
Ocupaciones elementales	27,0	25,8	29,0	30,8	30,8	30,7
Ocupaciones Militares y Policiales	1,0	1,3	0,4	0,6	0,6	0,5

1/ Comprende los 43 distritos que conforman la provincia de Lima.

2/ Comprende las provincias de: Barranca, Cajatambo, Canta, Cañete, Huaral, Huarochiri, Huaura, Oyón y Yauyos.

Fuente: Instituto Nacional de Estadística e Informática - Encuesta Nacional de Hogares.

CUADRO Nº 2.17

PERÚ: POBLACIÓN ECONÓMICAMENTE ACTIVA OCUPADA CON EMPLEO SECUNDARIO, SEGÚN CATEGORÍA DE OCUPACIÓN, ÁREA DE RESIDENCIA Y REGIÓN NATURAL, 2007 - 2019

(Miles de personas)

Categoría de ocupación/ Área de residencia/ Región natural	2007	2008	2009	2010	2011	2012	2013	2014	2015	2016	2017	2018	2019	Tasa de **crecimiento** promedio anual (%) 2007- 2019
Total	2 579,8	2 725,9	2 935,8	3 087,6	2 950,7	2 875,3	2 718,5	2 669,2	2 532,8	2 765,8	2 808,9	2 942,3	3 084,2	1,5
Empleador o patrono	129,4	134,0	146,7	137,9	112,8	112,9	108,4	87,4	89,1	88,0	72,0	85,7	76,9	-4,3
Trabajador independiente	1 338,4	1 429,5	1 569,2	1 733,2	1 661,4	1 600,3	1 454,5	1 473,9	1 358,7	1 537,8	1 551,7	1 618,8	1 693,0	2,0
Empleado	228,4	253,4	246,1	259,4	260,0	225,3	244,4	222,8	188,2	219,0	221,7	229,0	227,6	0,0
Obrero	375,0	398,7	397,1	439,1	414,4	436,2	426,8	425,8	451,3	494,7	524,1	527,9	577,4	3,7
Trabajador familiar no remunerado	443,4	436,9	502,3	437,4	433,5	412,0	402,9	390,5	385,2	361,1	372,5	421,5	429,8	-0,3
Trabajador del hogar	43,6	44,7	44,6	42,3	34,0	38,7	37,2	29,4	29,0	38,0	39,3	36,4	40,2	-0,7
Otro	21,6	28,8	29,8	38,3	34,6	49,9	44,3	39,4	31,4	27,2	27,6	22,9	39,4	-
Área de residencia														
Urbana	1 641,9	1 713,3	1 896,1	2 017,2	1 966,4	1 876,5	1 762,8	1 731,1	1 582,6	1 826,8	1 868,0	1 978,6	2 060,5	1,9
Empleador o patrono	100,5	100,3	116,3	107,5	93,0	93,9	88,8	68,9	75,7	75,0	59,3	72,2	65,5	-3,5
Trabajador independiente	911,6	995,5	1 104,8	1 226,1	1 209,9	1 161,7	1 045,1	1 063,8	958,5	1 130,5	1 167,6	1 228,3	1 300,6	3,0
Empleado	214,7	233,8	227,0	239,9	238,3	204,8	219,1	203,5	164,4	194,7	197,8	207,7	202,7	-0,5
Obrero	149,4	151,5	161,4	196,4	176,5	171,0	173,3	177,4	172,2	222,1	212,7	217,9	229,8	3,7
Trabajador familiar no remunerado	212,2	176,2	231,2	193,6	206,3	192,3	191,6	180,7	175,0	165,8	183,4	212,3	206,6	-0,2
Trabajador del hogar	40,5	39,7	42,1	38,7	31,1	36,9	31,5	27,1	26,6	32,8	36,3	33,3	36,8	-0,8
Otro	13,0	16,4	13,3	15,0	11,3	16,1	13,3	9,7	10,2	5,7	10,8	6,9	18,6	-
Rural	937,9	1 012,6	1 039,7	1 070,4	984,3	998,7	955,7	938,0	950,2	939,0	940,9	963,7	1 023,7	0,7
Empleador o patrono	29,0	33,8	30,3	30,4	19,8	19,0	19,5	18,5	13,5	13,0	12,7	13,5	11,4	-7,5
Trabajador independiente	426,9	434,0	464,4	507,1	451,4	438,6	409,4	410,0	400,2	407,3	384,1	390,5	392,4	-0,7
Empleado	13,7	19,6	19,2	19,4	21,8	20,5	25,4	19,2	23,7	24,2	23,9	21,3	24,9	5,1
Obrero	225,6	247,2	235,7	242,7	237,8	265,2	253,5	248,3	279,1	272,6	311,3	309,9	347,5	3,7
Trabajador familiar no remunerado	231,1	260,6	271,1	243,8	227,3	219,8	211,3	209,8	210,1	195,3	189,2	209,2	223,3	-0,3
Trabajador del hogar	3,1	5,0	2,5	3,6	2,9	1,8	5,7	2,3	2,4	5,1	3,0	3,2	3,4	0,7
Otro	8,6	12,5	16,5	23,3	23,3	33,8	31,0	29,8	21,3	21,5	16,8	16,0	20,8	-
Región natural														
Costa	1 212,2	1 201,1	1 359,2	1 426,0	1 303,0	1 263,3	1 149,5	1 113,6	974,4	1 174,2	1 196,6	1 261,2	1 319,4	0,7
Empleador o patrono	58,9	61,5	71,2	60,0	46,0	47,9	46,1	37,2	38,8	44,2	35,6	39,1	41,0	-3,0
Trabajador independiente	681,2	706,6	793,4	875,5	803,4	791,5	697,1	713,9	601,4	753,7	779,5	801,4	859,3	2,0
Empleado	165,1	173,9	167,7	173,8	177,0	149,7	158,7	135,3	117,0	135,0	132,7	148,1	139,3	-1,4
Obrero	124,3	112,0	125,1	156,0	130,9	120,9	111,8	109,5	103,2	136,0	122,4	137,4	140,6	1,0
Trabajador familiar no remunerado	145,7	107,7	157,0	118,6	114,0	116,1	105,3	92,9	92,0	79,1	95,9	111,2	108,1	-2,5
Trabajador del hogar	32,3	31,4	38,2	32,4	26,3	30,3	24,2	21,4	19,4	23,7	26,7	22,8	25,1	-2,1
Otro	4,7	7,9	6,6	9,7	5,4	7,0	6,2	3,4	2,6	2,3	3,8	1,1	6,0	-
Sierra	992,0	1 103,8	1 165,2	1 218,4	1 180,5	1 173,1	1 142,1	1 117,3	1 119,1	1 151,2	1 149,9	1 210,1	1 258,1	2,0
Empleador o patrono	47,2	49,5	52,1	53,3	42,5	40,0	38,9	30,9	28,3	27,2	22,9	27,8	23,0	-5,8
Trabajador independiente	469,2	490,9	543,5	600,5	593,3	547,9	523,0	519,6	515,2	538,8	527,7	567,4	555,9	1,4
Empleado	44,9	60,3	59,7	63,0	59,6	55,0	66,4	64,2	52,4	62,9	64,4	53,0	64,5	3,1
Obrero	189,2	225,2	224,2	229,5	221,8	259,6	247,4	241,1	268,7	284,5	301,1	296,0	335,5	4,9
Trabajador familiar no remunerado	220,0	253,4	262,7	243,0	232,6	228,3	221,0	225,1	221,2	207,7	207,1	237,7	240,8	0,8
Trabajador del hogar	7,1	8,6	5,4	6,8	5,4	5,3	9,8	4,8	7,3	9,9	9,9	10,7	11,9	4,5
Otro	14,4	15,8	17,6	22,5	25,3	37,1	35,6	31,7	25,9	20,3	16,8	17,5	26,4	-
Selva	375,6	421,1	411,5	443,2	467,2	438,9	426,9	438,2	439,3	440,4	462,4	471,0	641,2	4,6
Empleador o patrono	23,3	23,0	23,4	24,7	24,3	25,0	23,4	19,3	22,1	16,6	13,5	18,7	12,8	-4,9
Trabajador independiente	188,0	231,9	232,2	257,2	264,7	260,9	234,4	240,3	242,1	245,2	244,5	250,0	277,7	3,3
Empleado	18,4	19,1	18,8	22,5	23,4	20,6	19,4	23,2	18,8	21,0	24,5	27,9	23,8	2,2
Obrero	61,5	61,5	47,8	53,7	61,6	55,7	67,6	75,2	79,4	74,3	100,6	94,5	101,3	4,2
Trabajador familiar no remunerado	77,7	75,7	82,6	75,8	87,0	67,7	76,5	72,6	71,9	74,3	69,5	72,6	208,0	8,5
Trabajador del hogar	4,2	4,7	1,0	3,2	2,3	3,1	3,2	3,3	2,2	4,3	2,7	3,0	3,2	-2,2
Otro	2,5	5,2	5,6	6,1	3,8	5,8	2,4	4,3	2,9	4,5	7,1	4,3	14,4	-

Nota: Las cifras de población ocupada con ocupación principal y secundaria, considera a los trabajadores familiares no remunerados que laboraron de 15 a más horas de trabajo.

Fuente: **Instituto Nacional de Estadística e Informática** - **Encuesta Nacional de Hogares**.

CUADRO Nº 2.18

PERÚ: POBLACIÓN ECONÓMICAMENTE ACTIVA OCUPADA POR PROMEDIO DE HORAS TRABAJADAS, SEGÚN SEXO,
ÁREA DE RESIDENCIA Y REGIÓN NATURAL, 2007 - 2019

(Horas por semana)

Sexo / **Área de residencia/** Región natural	2007	2008	2009	2010	2011	2012	2013	2014	2015	2016	2017	2018	2019
Total	47	47	46	46	45	45	45	44	45	44	44	45	44
Hombre	50	50	49	49	49	48	48	47	48	47	47	47	47
Mujer	43	43	42	42	41	41	41	41	41	40	40	41	41
Área de residencia													
Urbana	49	49	48	47	47	47	46	46	46	46	46	46	46
Hombre	52	52	51	51	50	50	49	49	49	49	49	49	49
Mujer	44	44	44	43	43	43	42	42	42	41	42	42	42
Rural	42	42	41	41	41	40	40	40	40	40	39	40	40
Hombre	45	45	44	44	44	43	43	43	43	43	42	43	43
Mujer	38	38	38	37	36	36	36	35	35	35	35	35	36
Región natural													
Costa	49	49	48	47	47	47	46	46	46	46	46	46	46
Hombre	53	53	52	51	51	50	50	49	50	49	49	50	49
Mujer	44	44	44	43	43	43	42	42	42	41	42	42	42
Sierra	43	43	43	43	42	42	42	42	42	42	42	42	42
Hombre	46	46	46	46	45	45	45	44	45	45	45	45	45
Mujer	39	40	40	39	38	39	38	38	38	38	38	39	38
Selva	47	46	46	46	45	45	44	44	45	44	43	44	44
Hombre	49	48	48	48	47	47	46	46	47	46	46	46	46
Mujer	43	44	43	42	42	42	40	40	41	41	40	41	41

Fuente: Instituto Nacional de Estadística e Informática - Encuesta Nacional de Hogares.

CUADRO Nº 2.19

PERÚ: POBLACIÓN ECONÓMICAMENTE ACTIVA OCUPADA POR PROMEDIO DE HORAS TRABAJADAS, SEGÚN

GRUPOS DE EDAD, ÁREA DE RESIDENCIA Y REGIÓN NATURAL, 2007 - 2019

(Horas por semana)

Grupos de edad / **Área de residencia/** Región natural	2007	2008	2009	2010	2011	2012	2013	2014	2015	2016	2017	2018	2019
Total	47	47	46	46	45	45	45	44	45	44	44	45	44
14 a 24 años	41	41	41	40	39	39	38	38	38	38	38	38	38
25 a 59 años	49	49	49	48	48	47	47	47	47	46	46	47	47
60 a 64 años	45	44	45	45	45	43	44	45	44	44	44	45	44
65 años y más	38	39	38	37	38	38	37	37	37	37	37	37	37
Área de residencia													
Urbana	49	49	48	47	47	47	46	46	46	46	46	46	46
14 a 24 años	44	44	43	42	42	41	40	40	41	40	40	40	39
25 a 59 años	51	51	50	49	49	49	48	48	48	47	47	48	48
60 a 64 años	46	46	47	46	46	44	45	46	46	45	45	46	45
65 años y más	41	42	40	39	40	40	39	40	40	39	40	39	39
Rural	42	42	41	41	41	40	40	40	40	40	39	40	40
14 a 24 años	37	37	37	36	35	35	34	34	33	33	33	33	33
25 a 59 años	45	45	44	44	44	43	43	42	43	43	42	43	43
60 a 64 años	42	41	41	41	42	41	41	41	40	40	40	40	42
65 años y más	35	36	36	35	34	34	34	34	33	33	32	33	33
Región natural													
Costa	49	49	48	47	47	47	46	46	46	46	46	46	46
14 a 24 años	45	45	43	42	43	42	42	41	42	41	41	41	40
25 a 59 años	51	51	50	49	49	49	48	48	48	47	47	48	48
60 a 64 años	46	46	47	46	46	44	45	46	46	45	45	47	45
65 años y más	41	42	40	39	40	40	39	39	40	39	40	39	39
Sierra	43	43	43	43	42	42	42	42	42	42	42	42	42
14 a 24 años	37	37	38	36	35	36	34	34	34	34	34	34	34
25 a 59 años	46	46	46	46	45	45	45	45	45	44	44	45	45
60 a 64 años	43	43	42	43	43	42	42	43	42	42	42	42	44
65 años y más	36	37	36	36	36	35	35	36	34	34	34	35	35
Selva	47	46	46	46	45	45	44	44	45	44	43	44	44
14 a 24 años	41	41	41	40	40	40	38	38	38	37	37	38	41
25 a 59 años	49	49	48	48	47	47	46	46	47	46	45	46	45
60 a 64 años	43	44	46	44	44	45	42	44	45	43	43	44	47
65 años y más	38	40	38	37	37	38	36	38	38	37	38	37	44

Fuente: Instituto Nacional de Estadística e Informática - Encuesta Nacional de Hogares.

CUADRO Nº 2.20

PERÚ: POBLACIÓN ECONÓMICAMENTE ACTIVA OCUPADA POR PROMEDIO DE HORAS TRABAJADAS,

SEGÚN NIVEL EDUCATIVO, ÁREA DE RESIDENCIA Y REGIÓN NATURAL, 2007 - 2019

(Horas por semana)

Nivel educativo / Área de residencia/ Región natural	2007	2008	2009	2010	2011	2012	2013	2014	2015	2016	2017	2018	2019
Total	47	47	46	46	45	45	45	44	45	44	44	45	44
Primaria 1/	44	44	44	43	43	43	42	42	42	42	42	42	42
Secundaria	49	49	48	47	47	47	46	46	46	46	46	46	46
Superior no universitaria	49	48	48	48	47	48	47	46	46	46	46	47	47
Superior universitaria	46	45	45	44	43	43	43	43	42	42	42	42	42
Área de residencia													
Urbana	49	49	48	47	47	47	46	46	46	46	46	46	46
Primaria 1/	48	48	48	46	46	46	45	46	45	44	45	45	45
Secundaria	51	51	50	49	49	48	48	48	48	47	47	48	48
Superior no universitaria	49	49	48	48	47	48	47	46	47	46	47	47	47
Superior universitaria	46	45	45	44	43	43	43	43	42	42	42	42	42
Rural	42	42	41	41	41	40	40	40	40	40	39	40	40
Primaria 1/	41	41	41	41	40	40	39	39	39	39	39	39	39
Secundaria	42	42	42	42	41	40	40	39	40	40	40	40	40
Superior no universitaria	45	45	45	46	46	45	44	44	44	44	43	43	44
Superior universitaria	44	45	43	43	42	41	41	41	39	41	41	41	40
Región natural													
Costa	49	49	48	47	47	47	46	46	46	46	46	46	46
Primaria 1/	48	48	47	46	46	46	45	45	45	44	45	45	45
Secundaria	51	51	50	49	49	49	48	48	48	47	48	48	48
Superior no universitaria	50	49	49	49	47	48	48	46	47	46	47	47	47
Superior universitaria	46	46	45	44	44	43	43	43	43	43	42	42	43
Sierra	43	43	43	43	42	42	42	42	42	42	42	42	42
Primaria 1/	42	42	42	41	41	41	40	40	40	40	40	40	40
Secundaria	44	44	44	44	43	43	42	42	43	43	43	43	43
Superior no universitaria	45	46	47	46	46	46	45	45	45	45	45	45	45
Superior universitaria	43	43	43	43	42	41	42	42	40	40	41	41	41
Selva	47	46	46	46	45	45	44	44	45	44	43	44	44
Primaria 1/	44	44	44	43	42	42	41	42	42	42	42	41	41
Secundaria	48	48	48	47	47	46	46	45	46	46	44	45	45
Superior no universitaria	48	50	49	48	48	48	47	46	47	46	45	47	47
Superior universitaria	48	46	47	46	45	46	43	44	45	43	45	44	44

1/ Incluye: sin nivel, inicial y primaria. A partir del año 2017 se incluye educación básica especial.

Fuente: Instituto Nacional de Estadística e Informática - Encuesta Nacional de Hogares.

CUADRO Nº 2.21

PERÚ: POBLACIÓN ECONÓMICAMENTE ACTIVA OCUPADA POR PROMEDIO DE HORAS TRABAJADAS,

SEGÚN RAMAS DE ACTIVIDAD, ÁREA DE RESIDENCIA Y REGIÓN NATURAL, 2008 - 2019

(Horas por semana)

Ramas de actividad / Área de residencia/ Región natural	2008	2009	2010	2011	2012	2013	2014	2015	2016	2017	2018	2019
Total	47	46	46	45	45	45	44	45	44	44	45	44
Agricultura	40	39	39	39	39	38	38	38	38	38	38	38
Pesca	57	52	49	50	51	49	49	49	49	49	47	49
Minería	57	57	56	56	56	56	57	56	57	56	57	56
Manufactura	49	48	49	47	47	46	46	46	46	46	45	46
Construcción	49	49	47	48	47	47	47	47	47	46	46	46
Comercio	51	51	49	49	49	48	48	48	48	48	49	48
Transportes y Comunicaciones	59	56	56	56	55	55	54	54	54	54	55	54
Administración pública, Defensa, Planes de Seg.social	52	53	53	51	50	50	49	49	49	49	49	49
Hoteles y Restaurantes	48	48	46	46	45	44	44	44	43	44	45	44
Inmobiliarias y alquileres	48	49	47	46	47	47	46	45	45	45	45	44
Enseñanza	38	38	37	37	36	37	36	37	37	37	37	37
Otros servicios	45	44	43	43	43	42	42	43	42	41	42	42
Área de residencia												
Urbana	49	48	47	47	47	46	46	46	46	46	46	46
Agricultura	41	40	40	40	40	39	40	40	39	40	41	40
Pesca	60	56	52	52	52	51	51	51	51	51	48	53
Minería	58	57	56	58	57	57	58	56	59	58	58	57
Manufactura	49	49	49	48	47	47	47	47	46	47	46	47
Construcción	49	49	47	48	47	47	47	47	46	46	46	46
Comercio	51	51	49	49	49	48	48	48	48	48	49	48
Transportes y Comunicaciones	60	57	56	56	55	55	54	54	54	54	55	55
Administración pública, Defensa, Planes de Seg.social	52	53	53	52	50	50	49	49	49	49	49	49
Hoteles y Restaurantes	48	48	46	46	46	43	44	44	43	44	45	44
Inmobiliarias y alquileres	48	48	47	46	47	47	46	45	45	45	45	44
Enseñanza	38	37	37	37	36	36	36	37	37	37	37	37
Otros servicios	44	44	43	43	43	42	42	43	42	41	42	42
Rural	42	41	41	41	40	40	40	40	40	39	40	40
Agricultura	40	39	39	39	38	38	37	38	37	37	37	37
Pesca	44	42	42	44	46	43	42	41	39	38	40	37
Minería	54	56	55	52	52	54	55	53	53	50	54	51
Manufactura	43	43	42	41	42	40	41	40	41	40	41	43
Construcción	50	46	47	47	46	47	47	48	49	46	47	46
Comercio	50	49	50	47	48	48	47	48	49	47	49	49
Transportes y Comunicaciones	53	49	53	51	51	51	49	51	50	52	51	52
Administración pública, Defensa, Planes de Seg.social	53	53	52	51	49	51	49	49	50	48	49	49
Hoteles y Restaurantes	49	49	49	46	45	45	43	46	43	43	42	44
Inmobiliarias y alquileres	52	51	45	58	53	55	54	49	47	49	47	51
Enseñanza	40	41	40	40	38	40	39	39	39	39	39	40
Otros servicios	49	46	44	45	43	42	43	43	41	43	41	41
Región natural												
Costa	49	48	47	47	47	46	46	46	46	46	46	46
Agricultura	42	40	40	41	41	40	41	41	41	40	41	40
Pesca	62	55	52	52	53	52	52	52	52	52	49	54
Minería	57	56	56	60	55	57	56	56	58	56	56	57
Manufactura	51	49	50	48	48	48	47	48	47	47	47	47
Construcción	49	49	47	48	47	48	47	46	46	46	46	46
Comercio	51	51	49	49	49	48	48	48	48	48	48	48
Transportes y Comunicaciones	60	57	57	57	55	56	55	55	54	54	56	55
Administración pública, Defensa, Planes de Seg.social	53	54	54	52	51	51	49	48	48	49	49	49
Hoteles y Restaurantes	47	47	45	45	45	42	43	43	41	43	44	44
Inmobiliarias y alquileres	48	49	47	46	47	47	46	46	45	45	45	44
Enseñanza	38	37	36	36	36	36	35	36	37	36	36	37
Otros servicios	45	44	43	43	43	43	42	44	42	41	43	42

Continúa...

CUADRO Nº 2.21

PERÚ: POBLACIÓN ECONÓMICAMENTE ACTIVA OCUPADA POR PROMEDIO DE HORAS TRABAJADAS,

SEGÚN RAMAS DE ACTIVIDAD, ÁREA DE RESIDENCIA Y REGIÓN NATURAL, 2008 - 2019

(Horas por semana)

Conclusión.

Ramas de actividad / Área de residencia/ Región natural	2008	2009	2010	2011	2012	2013	2014	2015	2016	2017	2018	2019
Sierra	43	43	43	42	42	42	42	42	42	42	42	42
Agricultura	39	39	39	38	38	37	37	37	37	37	38	37
Pesca	54	36	38	55	60	57	44	42	45	45	43	44
Minería	56	57	55	54	56	56	57	55	57	56	57	55
Manufactura	44	44	44	43	42	42	42	41	42	42	41	42
Construcción	48	48	47	47	48	46	47	47	47	45	46	45
Comercio	48	48	48	46	47	46	45	46	46	47	48	48
Transportes y Comunicaciones	56	53	52	52	52	52	50	52	52	52	53	53
Administración pública, Defensa, Planes de Seg.social	52	51	51	50	49	49	50	49	50	48	48	48
Hoteles y Restaurantes	49	48	47	46	45	45	45	46	44	43	44	43
Inmobiliarias y alquileres	47	47	45	46	47	44	46	43	43	45	43	44
Enseñanza	37	38	36	37	36	37	37	37	37	37	37	37
Otros servicios	43	44	43	41	42	41	42	41	39	40	40	40
Selva	46	46	46	45	45	44	44	45	44	43	44	44
Agricultura	41	41	40	39	39	38	39	39	38	38	38	39
Pesca	39	42	42	42	42	38	39	40	36	36	36	36
Minería	61	59	62	59	57	57	56	55	55	53	57	58
Manufactura	47	48	48	48	46	45	47	46	46	45	46	45
Construcción	51	49	49	49	48	46	48	50	49	46	46	47
Comercio	55	54	53	51	52	52	49	52	52	50	51	51
Transportes y Comunicaciones	57	58	53	54	55	54	53	55	52	53	52	51
Administración pública, Defensa, Planes de Seg.social	51	51	52	52	51	49	50	50	49	51	49	49
Hoteles y Restaurantes	51	52	52	51	50	47	47	48	49	47	47	47
Inmobiliarias y alquileres	49	53	51	50	49	50	48	50	49	44	49	48
Enseñanza	41	41	40	40	40	39	40	40	39	40	39	39
Otros servicios	46	44	42	45	44	41	43	42	42	41	41	42

Fuente: Instituto Nacional de Estadística e Informática - Encuesta Nacional de Hogares.

CUADRO Nº 2.22

PERÚ: POBLACIÓN ECONÓMICAMENTE ACTIVA OCUPADA POR PROMEDIO DE HORAS TRABAJADAS,

SEGÚN CATEGORÍA DE OCUPACIÓN, ÁREA DE RESIDENCIA Y REGIÓN NATURAL, 2007 - 2019

(Horas por semana)

Categoría de ocupación / Área de residencia/ Región natural	2007	2008	2009	2010	2011	2012	2013	2014	2015	2016	2017	2018	2019
Total	47	47	46	46	45	45	45	44	45	44	44	45	44
Empleador/patrono	53	52	53	52	52	52	51	51	52	50	51	51	51
Trabajador independiente	47	47	46	45	45	45	44	44	45	44	43	44	44
Asalariado	50	49	49	48	48	47	47	47	47	46	46	47	47
Trabajador familiar no remunerado	36	36	36	35	35	34	33	34	34	33	34	34	34
Trabajador del hogar	52	51	50	49	48	47	46	46	47	44	45	45	44
Área de residencia													
Urbana	49	49	48	47	47	47	46	46	46	46	46	46	46
Empleador/patrono	55	55	55	54	54	54	53	52	53	51	52	52	51
Trabajador independiente	48	48	47	46	45	46	45	45	46	45	44	45	45
Asalariado	50	50	49	49	48	48	47	47	47	47	47	47	47
Trabajador familiar no remunerado	39	40	39	38	38	38	36	37	36	36	38	37	37
Trabajador del hogar	52	51	50	49	48	47	45	46	46	44	45	45	44
Rural	42	42	41	41	41	40	40	40	40	40	39	40	40
Empleador/patrono	47	47	47	48	47	45	46	46	47	45	46	47	46
Trabajador independiente	44	45	43	43	43	42	41	41	42	41	41	41	42
Asalariado	46	47	46	46	46	45	45	44	44	44	44	44	44
Trabajador familiar no remunerado	34	34	34	33	32	32	32	31	32	31	31	31	31
Trabajador del hogar	57	56	54	53	52	47	49	51	52	48	48	45	47
Región natural													
Costa	49	49	48	47	47	47	46	46	46	46	46	46	46
Empleador/patrono	55	55	55	54	54	54	54	52	53	50	52	52	52
Trabajador independiente	47	48	47	45	45	45	45	45	45	44	44	45	45
Asalariado	51	50	49	49	49	48	48	47	47	47	47	47	47
Trabajador familiar no remunerado	39	39	38	38	39	38	37	39	38	38	40	38	39
Trabajador del hogar	52	50	49	49	49	47	45	45	47	44	45	46	45
Sierra	43	43	43	43	42	42	42	42	42	42	42	42	42
Empleador/patrono	48	48	49	49	48	48	49	48	49	48	49	49	48
Trabajador independiente	45	45	44	44	43	43	43	43	43	43	43	43	43
Asalariado	47	47	47	46	46	45	45	46	45	45	45	45	45
Trabajador familiar no remunerado	35	34	35	34	33	33	32	32	32	32	32	32	32
Trabajador del hogar	51	53	53	51	45	47	46	48	44	44	44	44	42
Selva	47	46	46	46	45	45	44	44	45	44	43	44	44
Empleador/patrono	53	52	52	52	52	51	50	51	52	51	51	53	52
Trabajador independiente	49	47	47	46	46	45	44	45	46	44	44	44	45
Asalariado	49	48	49	49	48	48	47	46	47	47	46	46	46
Trabajador familiar no remunerado	36	37	36	35	33	35	33	33	34	34	32	33	34
Trabajador del hogar	55	57	55	52	53	52	50	51	48	47	47	44	47

Fuente: Instituto Nacional de Estadística e Informática - Encuesta Nacional de Hogares.

CUADRO Nº 2.23

PERÚ: POBLACIÓN ECONÓMICAMENTE ACTIVA OCUPADA POR ETNIA, SEGÚN ÁREA DE RESIDENCIA Y REGIÓN NATURAL, 2012 - 2019

(Miles de personas)

Etnia/Área de residencia/ Región natural	2012	2013	2014	2015	2016	2017	2018	2019		Intervalo de confianza al 95%		Tasa de crecimiento promedio anual (%) 2012 - 2019	Variación porcentual (%) 2019/2018
								Abs.	C.V. (%)	Inferior	Superior		
Total	15 542,7	15 682,9	15 796,8	15 919,2	16 197,1	16 511,0	16 776,5	17 133,1	1,1	16 762,7	17 503,5	1,4	2,1
Indígena 1/	4 598,6	4 196,8	4 179,8	4 212,8	4 307,3	4 580,6	4 640,2	4 665,7	2,3	4 455,8	4 875,5	0,2	0,6
Negro, mulato,zambo ó Afro peruano	308,4	252,1	322,3	345,1	363,2	1 045,3	1 007,5	1 157,8	3,4	1 079,6	1 236,0	20,8	14,9
Mestizo	8 381,3	8 517,2	8 519,1	8 528,2	8 550,9	8 140,6	8 887,3	9 062,1	1,4	8 804,6	9 319,6	1,1	2,0
Otro 2/	1 610,9	1 762,2	1 715,3	1 568,7	1 726,6	1 607,8	1 361,3	1 399,0	2,8	1 322,2	1 475,9	-2,0	2,8
No sabe	643,5	954,5	1 060,2	1 264,4	1 249,1	1 136,7	880,1	848,5	-	-	-	-	-
Área de residencia													
Urbana	11 548,2	11 753,6	11 872,4	12 035,1	12 389,5	12 721,5	13 008,7	13 360,2	1,4	13 004,3	13 716,1	2,1	2,7
Indígena 1/	2 681,1	2 387,3	2 343,7	2 376,1	2 526,8	2 807,7	2 865,0	2 875,9	3,3	2 690,2	3 061,7	1,0	0,4
Negro, mulato,zambo ó Afro peruano	250,7	192,2	255,3	271,8	285,1	695,2	693,5	799,7	4,1	734,8	864,6	18,0	15,3
Mestizo	7 035,5	7 248,1	7 311,0	7 392,5	7 482,0	7 101,9	7 750,1	7 936,2	1,6	7 687,3	8 185,1	1,7	2,4
Otro 2/	1 115,5	1 187,0	1 153,7	1 051,6	1 191,0	1 276,8	1 063,8	1 107,3	3,3	1 036,5	1 178,1	-0,1	4,1
No sabe	465,4	738,9	808,8	942,9	904,6	839,8	636,3	641,1	-	-	-	-	-
Rural	3 994,5	3 929,3	3 924,4	3 884,2	3 807,6	3 789,5	3 767,8	3 772,9	1,4	3 670,2	3 875,6	-0,8	0,1
Indígena 1/	1 917,4	1 809,5	1 836,1	1 836,7	1 780,5	1 772,9	1 775,1	1 789,7	2,8	1 692,0	1 887,4	-1,0	0,8
Negro, mulato,zambo ó Afro peruano	57,8	59,8	67,0	73,3	78,1	350,1	314,0	358,1	6,2	314,5	401,8	29,8	14,0
Mestizo	1 345,8	1 269,1	1 208,2	1 135,7	1 068,8	1 038,7	1 137,2	1 125,9	3,0	1 060,2	1 191,6	-2,5	-1,0
Otro 2/	495,4	575,3	561,7	517,1	535,6	330,9	297,6	291,7	5,2	261,9	321,6	-7,3	-2,0
No sabe	178,1	215,6	251,4	321,4	344,5	296,9	243,9	207,4	-	-	-	-	-
Región natural													
Costa	8 433,1	8 469,4	8 487,4	8 583,1	8 841,9	9 027,3	9 199,4	9 406,5	2,0	9 043,6	9 769,5	1,6	2,3
Indígena 1/	1 256,4	980,2	835,6	828,0	975,6	1 176,2	1 161,0	1 111,5	4,8	1 007,6	1 215,4	-1,7	-4,3
Negro, mulato,zambo ó Afro peruano	248,4	192,2	257,4	275,8	300,3	639,6	640,6	742,7	4,4	678,7	806,7	16,9	16,0
Mestizo	5 603,5	5 803,6	5 820,9	5 902,6	5 951,6	5 494,9	6 028,9	6 144,0	2,1	5 888,7	6 399,4	1,3	1,9
Otro 2/	938,5	925,7	936,8	843,9	914,2	1 089,3	907,8	951,5	3,7	882,3	1 020,6	0,2	4,8
No sabe	386,3	567,6	636,7	732,7	700,2	627,2	461,2	456,8	-	-	-	-	-
Sierra	5 082,1	5 174,9	5 242,2	5 290,0	5 253,5	5 337,9	5 403,6	5 511,7	2,4	5 255,8	5 767,6	1,2	2,0
Indígena 1/	2 848,4	2 772,4	2 865,7	2 904,8	2 831,7	2 917,6	3 010,0	3 071,8	3,1	2 883,7	3 259,8	1,1	2,1
Negro, mulato,zambo ó Afro peruano	38,5	39,1	43,2	49,0	44,9	307,6	289,9	321,4	7,0	277,4	365,3	35,4	10,9
Mestizo	1 536,5	1 514,8	1 459,2	1 401,2	1 373,8	1 371,9	1 500,4	1 550,1	3,7	1 437,5	1 662,7	0,1	3,3
Otro 2/	484,6	594,0	591,4	566,4	611,8	388,2	335,2	329,9	5,2	296,5	363,3	-5,3	-1,6
No sabe	174,0	254,4	282,7	368,4	391,2	352,7	268,1	238,6	-	-	-	-	-
Selva	2 027,6	2 038,6	2 067,2	2 046,2	2 101,7	2 145,8	2 173,4	2 214,8	3,5	2 063,0	2 366,7	1,3	1,9
Indígena 1/	493,7	444,2	478,5	479,9	500,0	486,8	469,1	482,4	5,9	426,3	538,6	-0,3	2,8
Negro, mulato,zambo ó Afro peruano	21,6	20,7	21,8	20,3	17,9	98,1	77,1	93,7	10,9	73,8	113,7	23,3	21,6
Mestizo	1 241,3	1 198,8	1 239,0	1 224,4	1 225,5	1 273,8	1 358,0	1 367,9	3,9	1 264,3	1 471,6	1,4	0,7
Otro 2/	187,7	242,6	187,2	158,3	200,6	130,3	118,4	117,7	8,9	97,0	138,3	-6,5	-0,6
No sabe	83,2	132,5	140,8	163,2	157,7	156,8	150,8	153,1	-	-	-	-	-

1/ Incluye: Quechua, Aimara, Nativo o Indígena de la Amazonía.

2/ Incluye: Blanco y otro.

Fuente: Instituto Nacional de Estadística e Informática - Encuesta Nacional de Hogares.

CUADRO Nº 2.24
PERÚ: POBLACIÓN ECONÓMICAMENTE ACTIVA OCUPADA MASCULINA POR ETNIA, SEGÚN ÁREA DE RESIDENCIA Y REGIÓN NATURAL, 2012 - 2019
(Miles de personas)

Etnia/Área de residencia/ Región natural	2012	2013	2014	2015	2016	2017	2018	2019	**Variación porcentual** 2019/2018
Total	8 719,7	8 793,9	8 881,1	8 971,7	9 097,0	9 211,2	9 354,9	9 549,3	2,1
Indígena 1/	2 489,6	2 242,4	2 242,3	2 273,9	2 283,8	2 469,2	2 514,4	2 524,0	0,4
Negro, mulato,zambo ó Afro peruano	190,8	150,7	206,5	209,2	222,9	595,6	567,9	674,6	18,8
Mestizo	4 790,3	4 894,6	4 896,9	4 914,7	4 898,8	4 637,5	5 028,8	5 135,3	2,1
Otro 2/	900,9	987,0	957,6	875,0	959,6	872,9	756,2	745,3	-
No sabe	348,2	519,2	577,8	699,0	731,9	636,0	487,6	470,1	-
Área de residencia									
Urbana	6 407,1	6 524,9	6 603,4	6 718,5	6 880,7	7 011,1	7 170,1	7 364,4	2,7
Indígena 1/	1 437,0	1 260,7	1 244,7	1 264,0	1 308,4	1 473,5	1 529,1	1 528,1	-0,1
Negro, mulato,zambo ó Afro peruano	155,4	114,7	164,2	167,7	174,0	403,4	386,2	469,9	21,7
Mestizo	3 940,4	4 072,9	4 116,2	4 189,9	4 208,5	3 978,7	4 316,1	4 420,8	2,4
Otro 2/	620,9	668,9	634,2	580,1	656,4	686,0	587,2	586,8	-
No sabe	253,3	407,7	444,1	516,8	533,3	469,5	351,5	358,8	-
Rural	2 312,6	2 269,0	2 277,7	2 253,3	2 216,4	2 200,0	2 184,7	2 184,9	0,0
Indígena 1/	1 052,6	981,6	997,6	1 009,9	975,3	995,7	985,3	995,8	1,1
Negro, mulato,zambo ó Afro peruano	35,3	36,0	42,4	41,5	48,9	192,2	181,7	204,7	12,7
Mestizo	849,8	821,7	780,6	724,8	690,4	658,8	712,7	714,5	0,3
Otro 2/	280,0	318,1	323,4	294,8	303,2	186,9	169,0	158,5	-
No sabe	94,9	111,6	133,7	182,2	198,5	166,5	136,0	111,3	-
Región natural									
Costa	4 720,4	4 748,9	4 750,9	4 852,0	4 960,9	5 003,0	5 085,9	5 224,1	2,7
Indígena 1/	687,7	525,6	438,1	451,3	500,7	616,1	620,6	592,6	-4,5
Negro, mulato,zambo ó Afro peruano	153,1	109,6	166,9	168,6	183,7	375,4	359,5	441,4	22,8
Mestizo	3 138,6	3 270,6	3 267,4	3 358,6	3 343,9	3 074,4	3 345,8	3 422,7	2,3
Otro 2/	523,6	526,6	522,3	469,9	510,7	585,1	506,2	507,6	-
No sabe	217,6	316,5	356,3	403,6	421,9	352,0	253,8	259,9	-
Sierra	2 752,9	2 784,5	2 851,1	2 861,8	2 848,5	2 907,9	2 944,7	2 983,1	1,3
Indígena 1/	1 498,6	1 447,7	1 510,1	1 529,9	1 479,8	1 553,3	1 610,1	1 634,8	1,5
Negro, mulato,zambo ó Afro peruano	23,2	26,0	24,5	28,6	27,2	160,2	160,1	177,7	11,0
Mestizo	885,0	865,4	849,1	792,1	791,8	791,8	856,9	881,2	2,8
Otro 2/	259,1	314,4	322,0	309,5	330,4	207,8	175,8	167,9	-
No sabe	87,0	131,1	145,4	201,8	219,2	194,8	141,8	121,5	-
Selva	1 246,4	1 260,5	1 279,1	1 257,9	1 287,6	1 300,3	1 324,3	1 342,1	1,3
Indígena 1/	303,3	269,1	294,2	292,6	303,2	299,8	283,7	296,6	4,5
Negro, mulato,zambo ó Afro peruano	14,5	15,2	15,2	12,0	12,1	60,0	48,3	55,5	15,1
Mestizo	766,7	758,6	780,3	764,0	763,1	771,3	826,1	831,5	0,7
Otro 2/	118,2	146,0	113,3	95,6	118,5	80,1	74,3	69,8	-
No sabe	43,6	71,7	76,2	93,7	90,8	89,2	92,0	88,7	-

1/ Incluye: Quechua, Aimara, Nativo o Indígena de la Amazonía.

2/ Incluye: Blanco y otro.

Fuente: Instituto Nacional de Estadística e Informática - Encuesta Nacional de Hogares.

CUADRO Nº 2.25
PERÚ: POBLACIÓN ECONÓMICAMENTE ACTIVA OCUPADA FEMENINA POR ETNIA, SEGÚN ÁREA DE RESIDENCIA Y REGIÓN NATURAL, 2012 - 2019
(Miles de personas)

Etnia/Área de residencia/ Región natural	2012	2013	2014	2015	2016	2017	2018	2019	Variación porcentual 2019/2018
Total	6 823,0	6 888,9	6 915,7	6 947,5	7 100,1	7 299,8	7 421,6	7 583,8	2,2
Indígena 1/	2 108,9	1 954,4	1 937,5	1 938,9	2 023,6	2 111,5	2 125,8	2 141,7	0,7
Negro, mulato,zambo ó Afro peruano	117,7	101,4	115,8	135,9	140,2	449,7	439,6	483,2	9,9
Mestizo	3 591,0	3 622,6	3 622,3	3 613,6	3 652,0	3 503,1	3 858,5	3 926,8	1,8
Otro 2/	710,0	775,3	757,7	693,7	767,0	734,8	605,1	653,8	-
No sabe	295,4	435,3	482,4	565,4	517,3	500,7	392,6	378,3	-
Área de residencia									
Urbana	5 141,1	5 228,7	5 269,0	5 316,6	5 508,9	5 710,3	5 838,5	5 995,8	2,7
Indígena 1/	1 244,1	1 126,6	1 099,1	1 112,2	1 218,4	1 334,3	1 335,9	1 347,8	0,9
Negro, mulato,zambo ó Afro peruano	95,2	77,6	91,2	104,2	111,1	291,8	307,3	329,8	7,3
Mestizo	3 095,1	3 175,2	3 194,7	3 202,6	3 273,6	3 123,2	3 434,0	3 515,4	2,4
Otro 2/	494,6	518,1	519,5	471,5	534,6	590,8	476,5	520,5	-
No sabe	212,1	331,3	364,6	426,1	371,2	370,3	284,7	282,2	-
Rural									
Indígena 1/	1 681,9	1 660,2	1 646,7	1 630,9	1 591,2	1 589,5	1 583,1	1 588,0	0,3
Negro, mulato,zambo ó Afro peruano	864,8	827,8	838,4	826,7	805,1	777,2	789,8	793,9	0,5
Mestizo	22,5	23,8	24,7	31,8	29,2	157,9	132,3	153,4	15,9
Otro 2/	496,0	447,4	427,6	410,9	378,5	380,0	424,5	411,4	-3,1
No sabe	215,4	257,2	238,3	222,2	232,4	144,0	128,6	133,3	-
	83,3	104,0	117,8	139,2	146,0	130,4	107,8	96,1	-
Región natural									
Costa	3 712,7	3 720,4	3 736,5	3 731,1	3 881,0	4 024,3	4 113,6	4 182,5	1,7
Indígena 1/	568,7	454,6	397,5	376,7	474,9	560,1	540,5	518,9	-4,0
Negro, mulato,zambo ó Afro peruano	95,3	82,7	90,6	107,2	116,6	264,2	281,1	301,3	7,2
Mestizo	2 464,9	2 533,0	2 553,5	2 544,0	2 607,7	2 420,5	2 683,1	2 721,4	1,4
Otro 2/	415,0	399,0	414,5	374,0	403,5	504,2	401,6	443,9	-
No sabe	168,8	251,2	280,5	329,2	278,3	275,3	207,3	196,9	-
Sierra	2 329,2	2 390,3	2 391,1	2 428,1	2 405,0	2 430,0	2 458,9	2 528,6	2,8
Indígena 1/	1 349,9	1 324,8	1 355,6	1 374,9	1 351,9	1 364,3	1 399,9	1 436,9	2,6
Negro, mulato,zambo ó Afro peruano	15,3	13,2	18,7	20,5	17,8	147,4	129,7	143,7	10,8
Mestizo	651,5	649,4	610,1	609,1	582,0	580,1	643,5	669,0	4,0
Otro 2/	225,5	279,7	269,4	257,0	281,4	180,4	159,4	162,0	-
No sabe	87,0	123,3	137,3	166,7	172,0	157,8	126,4	117,0	-
Selva	781,2	778,2	788,1	788,3	814,1	845,5	849,1	872,7	2,8
Indígena 1/	190,4	175,1	184,4	187,3	196,8	187,0	185,4	185,8	0,2
Negro, mulato,zambo ó Afro peruano	7,1	5,5	6,6	8,3	5,8	38,1	28,9	38,2	32,4
Mestizo	474,6	440,2	458,7	460,5	462,4	502,6	531,9	536,4	0,9
Otro 2/	69,5	96,6	73,8	62,8	82,1	50,2	44,1	47,9	-
No sabe	39,6	60,8	64,6	69,5	67,0	67,6	58,8	64,4	-

1/ Incluye: Quechua, Aimara, Nativo o Indígena de la Amazonía.

2/ Incluye: Blanco y otro.

Fuente: Instituto Nacional de Estadística e Informática - Encuesta Nacional de Hogares.

CUADRO Nº 2.26
PERÚ: POBLACIÓN ECONÓMICAMENTE ACTIVA OCUPADA, SEGÚN ESTADO CIVIL O CONYUGAL, ÁREA DE RESIDENCIA Y REGIÓN NATURAL, 2007 - 2019
(Miles de personas)

Estado civil o conyugal/ Área de residencia/ Región natural	2007	2008	2009	2010	2011	2012	2013	2014	2015	2016	2017	2018	2019	Tasa de **crecimiento** promedio anual (%) 2007- 2019	**Variación porcentual** 2019/2018
Total	14 197,9	14 459,6	14 762,4	15 092,5	15 307,4	15 542,7	15 682,9	15 796,8	15 919,2	16 197,1	16 511,0	16 776,5	17 133,1	1,6	2,1
Conviviente	3 554,3	3 635,0	3 816,3	3 937,2	3 927,9	3 979,1	4 164,3	4 270,2	4 578,2	4 784,5	4 920,5	4 996,7	5 086,9	3,0	1,8
Casado/a	4 695,2	4 655,1	4 664,5	4 667,2	4 740,4	4 737,3	4 598,3	4 606,3	4 627,5	4 684,4	4 679,9	4 579,6	4 608,1	-0,2	0,6
Viudo/a	444,1	456,0	433,7	469,7	467,3	474,2	462,7	499,2	459,5	488,3	488,3	510,4	520,5	1,3	2,0
Divorciado/a	51,0	54,9	63,8	62,0	61,5	72,1	68,0	80,5	81,9	83,1	80,4	95,9	95,8	5,4	-0,2
Separado/a	961,9	1 035,7	1 111,4	1 227,2	1 275,7	1 266,7	1 361,8	1 406,1	1 481,1	1 522,3	1 656,4	1 803,5	1 824,6	5,5	1,2
Soltero/a	4 491,4	4 622,9	4 672,7	4 729,2	4 834,6	5 013,3	5 027,7	4 934,6	4 691,0	4 634,6	4 685,4	4 790,4	4 997,1	0,9	4,3
Área de residencia															
Urbana	10 013,0	10 303,6	10 583,4	10 979,9	11 248,7	11 548,2	11 753,6	11 872,4	12 035,1	12 389,5	12 721,5	13 008,7	13 360,2	2,4	2,7
Conviviente	2 345,6	2 444,3	2 615,4	2 725,9	2 759,7	2 800,7	3 041,4	3 130,1	3 304,8	3 514,1	3 657,7	3 739,3	3 789,0	4,1	1,3
Casado/a	3 309,7	3 294,0	3 308,1	3 364,3	3 441,4	3 490,4	3 306,6	3 353,1	3 416,5	3 510,8	3 516,2	3 438,7	3 513,4	0,5	2,2
Viudo/a	240,4	265,5	240,5	272,7	272,1	279,6	278,1	319,7	290,3	308,7	319,1	341,4	355,1	3,3	4,0
Divorciado/a	48,2	50,8	60,4	58,9	59,2	68,6	64,1	76,9	78,5	79,5	77,8	92,8	93,1	5,6	0,4
Separado/a	798,3	864,6	932,0	1 037,1	1 093,0	1 088,9	1 180,9	1 214,3	1 281,6	1 314,3	1 439,3	1 572,4	1 586,5	5,9	0,9
Soltero/a	3 270,9	3 384,5	3 427,0	3 520,9	3 623,3	3 820,0	3 882,5	3 778,3	3 663,3	3 662,0	3 711,5	3 824,1	4 023,1	1,7	5,2
Rural	4 184,9	4 156,0	4 179,1	4 112,6	4 058,7	3 994,5	3 929,3	3 924,4	3 884,2	3 807,6	3 789,5	3 767,8	3 772,9	-0,9	0,1
Conviviente	1 208,7	1 190,7	1 200,9	1 211,3	1 168,2	1 178,3	1 122,9	1 140,1	1 273,3	1 270,3	1 262,8	1 257,4	1 297,9	0,6	3,2
Casado/a	1 385,5	1 361,0	1 356,4	1 302,9	1 299,0	1 246,9	1 291,7	1 253,1	1 211,0	1 173,6	1 163,7	1 140,8	1 094,7	-1,9	-4,0
Viudo/a	203,7	190,5	193,2	197,0	195,2	194,6	184,7	179,5	169,2	179,6	169,3	169,0	165,5	-1,7	-2,1
Divorciado/a	2,8	4,2	3,4	3,0	2,3	3,6	3,9	3,6	3,4	3,6	2,6	3,2	2,7	-0,3	-15,8
Separado/a	163,6	171,1	179,4	190,1	182,6	177,8	180,9	191,8	199,5	208,0	217,1	231,0	238,1	3,2	3,1
Soltero/a	1 220,6	1 238,4	1 245,7	1 208,3	1 211,3	1 193,3	1 145,2	1 156,3	1 027,7	972,5	974,0	966,3	974,0	-1,9	0,8
Región natural															
Costa	7 519,2	7 651,3	7 855,3	8 100,0	8 195,1	8 433,1	8 469,4	8 487,4	8 583,1	8 841,9	9 027,3	9 199,4	9 406,5	1,9	2,3
Conviviente	1 701,2	1 738,4	1 858,3	1 928,8	1 910,7	1 952,4	2 102,1	2 132,7	2 225,1	2 375,7	2 448,9	2 502,1	2 517,3	3,3	0,6
Casado/a	2 481,8	2 459,6	2 467,2	2 487,4	2 508,6	2 524,5	2 382,4	2 405,0	2 416,8	2 497,3	2 503,9	2 399,6	2 439,1	-0,1	1,6
Viudo/a	169,8	175,2	160,8	186,4	189,0	192,9	183,6	200,7	190,7	201,8	210,4	227,8	230,5	2,6	1,2
Divorciado/a	37,0	35,5	46,0	40,8	47,6	53,7	49,6	61,6	64,2	65,4	61,6	79,1	74,2	6,0	-6,1
Separado/a	609,9	668,0	714,0	788,1	821,7	828,3	884,8	914,9	958,6	974,3	1 074,0	1 137,5	1 141,4	5,4	0,3
Soltero/a	2 519,5	2 574,5	2 608,9	2 668,5	2 717,5	2 881,2	2 866,8	2 772,6	2 727,6	2 727,4	2 728,5	2 853,4	3 003,9	1,5	5,3
Sierra	4 799,9	4 917,7	4 995,4	5 028,8	5 109,6	5 082,1	5 174,9	5 242,2	5 290,0	5 253,5	5 337,9	5 403,6	5 511,7	1,2	2,0
Conviviente	1 137,0	1 159,3	1 209,9	1 233,4	1 217,1	1 245,1	1 262,5	1 307,6	1 475,3	1 494,5	1 545,8	1 554,9	1 597,3	2,9	2,7
Casado/a	1 751,4	1 737,5	1 745,8	1 717,0	1 760,7	1 727,8	1 722,5	1 737,4	1 759,8	1 739,7	1 715,2	1 712,9	1 719,4	-0,2	0,4
Viudo/a	227,0	233,5	223,4	230,1	228,6	225,4	226,4	241,5	219,2	226,4	223,9	223,9	223,4	-0,1	-0,2
Divorciado/a	9,6	14,2	11,4	16,8	8,7	14,7	13,9	14,8	12,8	13,4	12,3	11,1	15,5	4,0	39,1
Separado/a	222,5	232,4	252,8	291,3	295,0	269,3	313,2	314,5	337,6	352,5	374,0	440,6	457,4	6,2	3,8
Soltero/a	1 452,5	1 540,8	1 552,2	1 540,2	1 599,6	1 599,7	1 636,3	1 626,3	1 485,2	1 426,9	1 466,6	1 460,1	1 498,7	0,3	2,6
Selva	1 878,7	1 890,6	1 911,8	1 963,7	2 002,6	2 027,6	2 038,6	2 067,2	2 046,2	2 101,7	2 145,8	2 173,4	2 214,8	1,4	1,9
Conviviente	716,2	737,4	748,2	775,0	800,1	781,6	799,7	829,8	877,8	914,3	925,8	939,7	972,3	2,6	3,5
Casado/a	462,1	457,9	451,4	462,8	471,0	485,0	493,4	463,9	450,9	447,4	460,8	467,0	449,5	-0,2	-3,7
Viudo/a	47,3	47,2	49,5	53,2	49,7	55,9	52,7	57,0	49,6	60,1	54,0	58,7	66,6	2,9	13,5
Divorciado/a	4,3	5,2	6,5	4,4	5,3	3,8	4,5	4,1	4,9	4,3	6,5	5,7	6,0	2,9	5,8
Separado/a	129,5	135,3	144,6	147,9	159,0	169,0	163,9	176,7	184,9	195,4	208,4	225,4	225,8	4,7	0,2
Soltero/a	519,4	507,5	511,6	520,4	517,5	532,4	524,5	535,7	478,1	480,2	490,3	476,9	494,5	-0,4	3,7

Fuente: Instituto Nacional de Estadística e Informática - Encuesta Nacional de Hogares.

CUADRO Nº 2.27

PERÚ: POBLACIÓN OCUPADA DE 18 Y MÁS AÑOS DE EDAD QUE USO ALGÚN SERVICIO DEL SISTEMA FINANCIERO, SEGÚN ÁMBITO GEOGRÁFICO, 2015 - 2019

(Miles de personas)

Ámbito geográfico	2015			2016			2017			2018			2019		
	Total	Si	No	Total	Si	No	Total	Si	No	Total	Si	No	Total	Si	No
Total	15193,5	5872,8	9320,7	15528,2	6377,5	9150,8	15840,2	6647,8	9192,4	16064,3	6936,4	9127,9	16443,8	7390,6	9053,2
Área de residencia															
Urbana	11687,4	5079,9	6607,6	12082,7	5567,2	6515,5	12398,6	5807,1	6591,5	12647,3	6053,3	6594,0	13023,4	6468,9	6554,5
Rural	3506,1	792,9	2713,2	3445,5	810,3	2635,2	3441,6	840,7	2600,8	3416,9	883,0	2533,9	3420,4	921,7	2498,7
Región natural															
Costa	8374,6	3688,1	4686,5	8652,1	4057,7	4594,4	8830,4	4307,8	4522,5	8977,1	4482,2	4494,9	9199,0	4759,6	4439,4
Sierra	4910,0	1578,3	3331,7	4906,2	1650,1	3256,1	4997,2	1661,6	3335,6	5048,6	1730,5	3318,1	5166,4	1844,5	3321,9
Selva	1908,9	606,4	1302,5	1969,9	669,6	1300,3	2012,6	678,3	1334,3	2038,6	723,7	1314,9	2078,4	786,5	1291,9
Departamento															
Amazonas	212,1	87,8	124,3	220,1	98,2	121,9	222,4	107,9	114,5	223,7	109,2	114,5	233,0	111,5	121,5
Áncash	568,5	177,3	391,2	575,0	200,2	374,8	582,2	200,3	381,9	582,1	206,0	376,1	597,8	237,1	360,7
Apurímac	243,3	49,6	193,7	238,0	55,7	182,2	239,5	58,3	181,2	242,9	55,9	187,0	244,3	76,4	167,9
Arequipa	649,2	274,6	374,6	645,7	281,6	364,1	665,2	295,0	370,2	682,4	313,7	368,6	694,0	337,8	356,1
Ayacucho	321,1	123,4	197,7	326,2	128,8	197,4	337,8	126,3	211,4	342,5	122,7	219,8	354,7	131,8	222,9
Cajamarca	724,4	198,1	526,3	760,3	215,9	544,4	790,9	226,3	564,6	781,6	229,9	551,7	806,2	263,2	543,0
Prov. Const.Callao	502,4	255,8	246,6	523,0	279,3	243,8	523,3	298,6	224,7	520,7	305,5	215,2	539,1	326,0	213,1
Cusco	706,4	235,6	470,8	698,6	239,2	459,4	720,2	232,8	487,3	699,4	230,6	468,8	722,0	243,1	478,9
Huancavelica	220,7	84,5	136,2	223,4	95,2	128,2	229,7	85,9	143,8	233,7	89,9	143,8	236,0	90,3	145,7
Huánuco	422,1	123,4	298,6	423,9	127,0	296,9	422,2	134,4	287,8	431,0	139,6	291,4	433,5	146,8	286,7
Ica	376,3	175,2	201,2	399,5	182,3	217,2	395,3	187,1	208,2	410,6	203,2	207,4	427,1	227,0	200,1
Junín	657,4	205,5	451,9	656,6	222,7	433,9	659,9	213,4	446,5	676,7	221,9	454,8	706,2	246,3	459,9
La Libertad	877,5	290,8	586,6	898,2	334,9	563,4	934,0	351,2	582,8	954,5	381,0	573,6	974,3	419,9	554,4
Lambayeque	590,5	211,1	379,5	608,7	239,2	369,5	608,9	240,2	368,7	631,7	250,7	381,1	644,8	255,1	389,7
Lima	4830,7	2294,4	2536,3	4971,1	2514,9	2456,2	5102,3	2696,9	2405,3	5147,3	2769,9	2377,5	5251,7	2923,3	2328,4
Provincia de Lima 1/	4372,5	2149,1	2223,4	4502,0	2356,7	2145,2	4621,2	2532,1	2089,1	4672,0	2589,0	2083,0	4768,8	2725,6	2043,2
Región Lima 2/	458,2	145,3	312,9	469,2	158,2	311,0	481,1	164,8	316,3	475,3	180,9	294,4	483,0	197,8	285,2
Loreto	461,4	156,3	305,1	465,0	170,3	294,7	475,8	177,9	298,0	481,0	194,3	286,7	485,3	209,9	275,3
Madre de Dios	75,3	20,6	54,7	75,1	23,9	51,2	77,8	23,9	54,0	82,7	25,0	57,7	81,3	26,9	54,3
Moquegua	96,9	46,2	50,7	99,1	45,3	53,9	100,9	44,7	56,2	101,0	51,3	49,8	103,9	53,5	50,5
Pasco	143,7	45,1	98,5	151,3	54,2	97,1	152,0	49,9	102,1	156,1	63,0	93,0	153,6	60,4	93,3
Piura	851,5	286,9	564,6	864,3	307,8	556,5	872,3	336,7	535,6	904,4	370,5	533,9	950,8	379,3	571,5
Puno	719,1	219,4	499,7	716,1	215,6	500,5	722,5	205,3	517,2	754,4	231,7	522,7	761,7	219,6	542,1
San Martín	399,0	114,9	284,1	424,3	143,0	281,3	445,2	161,0	284,2	448,1	163,6	284,5	464,2	194,6	269,6
Tacna	170,4	60,9	109,5	179,6	62,4	117,3	177,0	58,8	118,2	182,6	59,7	122,9	181,7	67,8	113,9
Tumbes	122,5	44,5	78,0	125,2	48,3	76,9	127,1	48,7	78,5	130,4	52,7	77,6	131,0	52,3	78,7
Ucayali	251,3	90,9	160,4	259,8	91,7	168,1	255,6	86,3	169,3	262,8	95,0	167,9	265,6	90,6	175,0

1/ Comprende los 43 distritos que conforman la provincia de Lima.

2/ Comprende las provincias de: Barranca, Cajatambo, Canta, Cañete, Huaral, Huarochirí, Huaura, Oyón y Yauyos.

Fuente: Instituto Nacional de Estadística e Informática-Encuesta Nacional de Hogares.

CUADRO Nº 2.28
PERÚ: POBLACIÓN OCUPADA DE 18 Y MÁS AÑOS DE EDAD QUE USO ALGÚN SERVICIO DEL SISTEMA FINANCIERO, SEGÚN ÁMBITO GEOGRÁFICO, 2015 - 2019
(Porcentaje)

Ámbito geográfico	2015			2016			2017			2018			2019		
	Total	Si	No	Total	Si	No	Total	Si	No	Total	Si	No	Total	Si	No
Total	100,0	38,7	61,3	100,0	41,1	58,9	100,0	42,0	58,0	100,0	43,2	56,8	100,0	44,9	55,1
Área de residencia															
Urbana	100,0	43,5	56,5	100,0	46,1	53,9	100,0	46,8	53,2	100,0	47,9	52,1	100,0	49,7	50,3
Rural	100,0	22,6	77,4	100,0	23,5	76,5	100,0	24,4	75,6	100,0	25,8	74,2	100,0	26,9	73,1
Región natural															
Costa	100,0	44,0	56,0	100,0	46,9	53,1	100,0	48,8	51,2	100,0	49,9	50,1	100,0	51,7	48,3
Sierra	100,0	32,1	67,9	100,0	33,6	66,4	100,0	33,3	66,7	100,0	34,3	65,7	100,0	35,7	64,3
Selva	100,0	31,8	68,2	100,0	34,0	66,0	100,0	33,7	66,3	100,0	35,5	64,5	100,0	37,8	62,2
Departamento															
Amazonas	100,0	41,4	58,6	100,0	44,6	55,4	100,0	48,5	51,5	100,0	48,8	51,2	100,0	47,8	52,2
Áncash	100,0	31,2	68,8	100,0	34,8	65,2	100,0	34,4	65,6	100,0	35,4	64,6	100,0	39,7	60,3
Apurímac	100,0	20,4	79,6	100,0	23,4	76,6	100,0	24,3	75,7	100,0	23,0	77,0	100,0	31,3	68,7
Arequipa	100,0	42,3	57,7	100,0	43,6	56,4	100,0	44,3	55,7	100,0	46,0	54,0	100,0	48,7	51,3
Ayacucho	100,0	38,4	61,6	100,0	39,5	60,5	100,0	37,4	62,6	100,0	35,8	64,2	100,0	37,2	62,8
Cajamarca	100,0	27,4	72,6	100,0	28,4	71,6	100,0	28,6	71,4	100,0	29,4	70,6	100,0	32,6	67,4
Prov. Const.Callao	100,0	50,9	49,1	100,0	53,4	46,6	100,0	57,1	42,9	100,0	58,7	41,3	100,0	60,5	39,5
Cusco	100,0	33,4	66,6	100,0	34,2	65,8	100,0	32,3	67,7	100,0	33,0	67,0	100,0	33,7	66,3
Huancavelica	100,0	38,3	61,7	100,0	42,6	57,4	100,0	37,4	62,6	100,0	38,5	61,5	100,0	38,3	61,7
Huánuco	100,0	29,2	70,8	100,0	30,0	70,0	100,0	31,8	68,2	100,0	32,4	67,6	100,0	33,9	66,1
Ica	100,0	46,5	53,5	100,0	45,6	54,4	100,0	47,3	52,7	100,0	49,5	50,5	100,0	53,2	46,8
Junín	100,0	31,3	68,7	100,0	33,9	66,1	100,0	32,3	67,7	100,0	32,8	67,2	100,0	34,9	65,1
La Libertad	100,0	33,1	66,9	100,0	37,3	62,7	100,0	37,6	62,4	100,0	39,9	60,1	100,0	43,1	56,9
Lambayeque	100,0	35,7	64,3	100,0	39,3	60,7	100,0	39,4	60,6	100,0	39,7	60,3	100,0	39,6	60,4
Lima	100,0	47,5	52,5	100,0	50,6	49,4	100,0	52,9	47,1	100,0	53,8	46,2	100,0	55,7	44,3
Provincia de Lima 1/	100,0	49,1	50,9	100,0	52,3	47,7	100,0	54,8	45,2	100,0	55,4	44,6	100,0	57,2	42,8
Región Lima 2/	100,0	31,7	68,3	100,0	33,7	66,3	100,0	34,3	65,7	100,0	38,1	61,9	100,0	41,0	59,0
Loreto	100,0	33,9	66,1	100,0	36,6	63,4	100,0	37,4	62,6	100,0	40,4	59,6	100,0	43,3	56,7
Madre de Dios	100,0	27,4	72,6	100,0	31,9	68,1	100,0	30,7	69,3	100,0	30,2	69,8	100,0	33,1	66,9
Moquegua	100,0	47,7	52,3	100,0	45,7	54,3	100,0	44,3	55,7	100,0	50,7	49,3	100,0	51,5	48,5
Pasco	100,0	31,4	68,6	100,0	35,8	64,2	100,0	32,8	67,2	100,0	40,4	59,6	100,0	39,3	60,7
Piura	100,0	33,7	66,3	100,0	35,6	64,4	100,0	38,6	61,4	100,0	41,0	59,0	100,0	39,9	60,1
Puno	100,0	30,5	69,5	100,0	30,1	69,9	100,0	28,4	71,6	100,0	30,7	69,3	100,0	28,8	71,2
San Martín	100,0	28,8	71,2	100,0	33,7	66,3	100,0	36,2	63,8	100,0	36,5	63,5	100,0	41,9	58,1
Tacna	100,0	35,7	64,3	100,0	34,7	65,3	100,0	33,2	66,8	100,0	32,7	67,3	100,0	37,3	62,7
Tumbes	100,0	36,3	63,7	100,0	38,6	61,4	100,0	38,3	61,7	100,0	40,5	59,5	100,0	39,9	60,1
Ucayali	100,0	36,2	63,8	100,0	35,3	64,7	100,0	33,8	66,2	100,0	36,1	63,9	100,0	34,1	65,9

1/ Comprende los 43 distritos que conforman la provincia de Lima.

2/ Comprende las provincias de: Barranca, Cajatambo, Canta, Cañete, Huaral, Huarochirí, Huaura, Oyón y Yauyos.

Fuente: Instituto Nacional de Estadística e Informática-Encuesta Nacional de Hogares.

CUADRO Nº 2.29

PERÚ: POBLACIÓN OCUPADA DE 18 Y MÁS AÑOS DE EDAD QUE HIZO USO DE ALGÚN SERVICIO DEL SISTEMA FINANCIERO

FORMAL, SEGÚN PRINCIPALES CARACTERÍSTICAS, 2015- 2019

(Miles de personas)

Principales características	2015			2016			2017			2018			2019			Si usó Variación porcentual 2019/2018
	Total	Si	No	Total	Si	No	Total	Si	No	Total	Si	No	Total	Si	No	
Total	15 193,5	5 872,8	9 320,7	15 528,2	6 377,5	9 150,8	15 840,2	6 647,8	9 192,4	16 064,3	6 936,4	9 127,9	16 443,8	7 390,6	9 053,2	6,5
Sexo																
Hombre	8 563,6	3 249,1	5 314,5	8 720,1	3 506,4	5 213,7	8 834,5	3 683,9	5 150,6	8 954,6	3 798,6	5 156,0	9 157,8	4 036,7	5 121,1	6,3
Mujer	6 630,0	2 623,7	4 006,2	6 808,1	2 871,1	3 937,1	7 005,7	2 964,0	4 041,7	7 109,7	3 137,8	3 971,9	7 286,0	3 353,9	3 932,1	6,9
Grupos de edad																
14 A 24 años	2 208,2	677,2	1 531,0	2 196,2	728,2	1 468,0	2 202,5	775,1	1 427,3	2 125,6	811,2	1 314,4	2 183,9	883,5	1 300,4	8,9
25 a 44 años	7 681,9	3 251,7	4 430,2	7 834,6	3 520,0	4 314,5	7 947,7	3 665,6	4 282,1	8 072,7	3 795,1	4 277,6	8 113,2	4 006,3	4 107,0	5,6
45 y más	5 303,4	1 943,8	3 359,6	5 497,4	2 129,2	3 368,3	5 690,1	2 207,1	3 482,9	5 866,0	2 330,1	3 535,9	6 146,7	2 500,8	3 645,9	7,3
Nivel educativo																
Primaria 1/	4 094,1	820,8	3 273,3	4 123,2	915,6	3 207,6	4 134,7	931,7	3 203,0	4 112,8	967,8	3 145,1	4 074,5	979,6	3 094,9	1,2
Secundaria	6 365,8	1 938,9	4 427,0	6 310,2	2 004,0	4 306,3	6 521,9	2 175,9	4 346,0	6 531,0	2 202,2	4 328,8	6 670,2	2 359,6	4 310,6	7,1
Superior no Univ.	2 191,5	1 257,5	933,9	2 410,2	1 446,3	963,8	2 420,7	1 432,9	987,8	2 526,5	1 539,0	987,5	2 675,5	1 664,2	1 011,3	8,1
Superior Univ.	2 539,5	1 854,2	685,3	2 678,5	2 009,3	669,2	2 760,1	2 106,0	654,1	2 893,1	2 227,2	666,0	3 019,5	2 384,3	635,2	7,1
No especificado	2,6	1,4	1,3	6,2	2,3	3,9	2,7	1,3	1,4	0,8	0,2	0,6	4,1	2,9	1,2	-
Estado civil																
Unido 2/	9 190,6	3 404,7	5 785,9	9 455,9	3 721,2	5 734,8	9 584,1	3 848,7	5 735,5	9 561,9	3 882,8	5 679,1	9 684,4	4 077,0	5 607,4	5,0
Alguna vez unido 3/	2 019,9	810,1	1 209,8	2 090,0	912,4	1 177,6	2 223,0	970,9	1 252,2	2 407,1	1 061,0	1 346,1	2 438,1	1 150,8	1 287,4	8,5
Soltero	3 983,0	1 658,0	2 325,1	3 982,3	1 743,9	2 238,4	4 033,0	1 828,3	2 204,7	4 095,2	1 992,5	2 102,7	4 321,3	2 162,9	2 158,4	8,5
Categoría de ocupación																
Independiente 4/	6 195,8	1 497,5	4 698,3	6 462,6	1 704,0	4 758,6	6 699,4	1 788,0	4 911,4	6 885,0	1 944,9	4 940,1	6 956,8	2 063,6	4 893,2	6,1
Dependiente 5/	7 223,2	3 964,7	3 258,5	7 337,2	4 240,3	3 096,9	7 423,7	4 413,5	3 010,2	7 511,4	4 538,6	2 972,8	7 711,8	4 790,4	2 921,5	5,5
Trabajador Familiar no remunerado	1 385,0	334,2	1 050,8	1 339,9	344,3	995,7	1 316,6	351,0	965,6	1 290,4	360,0	930,4	1 347,4	417,3	930,0	15,9
Trabajador del hogar	368,5	71,3	297,2	364,7	83,5	281,2	375,5	89,6	285,9	359,0	89,8	269,3	401,6	112,0	289,6	24,8
Otro	21,0	5,0	16,0	23,8	5,4	18,4	25,0	5,6	19,3	18,5	3,1	15,4	26,3	7,3	19,0	-
Tamaño de empresa																
De 1 a 10 trabajadores	10 659,7	2 440,0	8 219,7	10 942,7	2 757,4	8 185,3	11 278,7	2 938,3	8 340,4	11 470,5	3 132,0	8 338,5	11 751,4	3 462,6	8 288,8	10,6
De 11 a 50 trabajadores	1 184,4	619,4	565,0	1 142,2	643,8	498,4	1 182,3	726,1	456,1	1 218,6	768,4	450,2	1 203,8	774,7	429,1	0,8
De 51 y más	3 337,7	2 806,9	530,8	3 431,6	2 971,3	460,2	3 365,4	2 979,5	385,9	3 366,9	3 031,7	335,2	3 474,6	3 147,6	327,0	3,8
	11,8	6,6	5,2	11,8	4,9	6,8	13,9	3,9	10,0	8,3	4,2	4,1	14,0	5,7	8,3	-
Ramas de actividad																
Agricultura/Pesca/Minería	3 921,0	945,9	2 975,1	3 964,0	989,2	2 974,8	3 949,2	1 005,4	2 943,8	4 013,4	1 089,0	2 924,4	4 005,7	1 142,4	2 863,3	4,9
Manufactura	1 460,3	615,7	844,6	1 500,1	662,7	837,4	1 511,7	712,6	799,1	1 457,4	721,7	735,7	1 484,9	729,0	755,9	1,0
Construcción	1 022,3	322,5	699,8	976,4	332,8	643,6	935,6	323,2	612,5	983,6	344,1	639,5	1 034,9	367,3	667,6	6,7
Comercio	2 755,3	907,5	1 847,7	2 840,9	1 012,7	1 828,3	2 966,5	1 052,1	1 914,4	3 027,7	1 116,9	1 910,8	3 126,2	1 256,6	1 869,6	12,5
Transportes y Comunicaciones	1 279,2	404,8	874,4	1 328,8	445,3	883,5	1 385,5	475,5	910,1	1 381,4	500,8	880,6	1 414,2	517,1	897,1	3,2
Otros Servicios 6/	4 755,5	2 676,5	2 079,0	4 918,0	2 934,8	1 983,2	5 091,7	3 079,0	2 012,7	5 200,7	3 163,9	2 036,8	5 377,9	3 378,3	1 999,6	6,8
Informalidad																
Empleo Informal	10 919,3	2 447,8	8 471,4	10 992,0	2 727,1	8 264,8	11 307,8	2 886,3	8 421,5	11 443,1	2 977,7	8 465,4	11 773,8	3 320,1	8 453,6	11,5
Empleo Formal	4 274,2	3 424,9	849,3	4 536,3	3 650,4	885,9	4 532,4	3 761,5	770,9	4 621,1	3 958,7	662,5	4 670,1	4 070,5	599,6	2,8

1/ Incluye: sin nivel, inicial y primaria. A partir del año 2017 se incluye educación básica especial.
2/ Incluye: conviviente y casado(a)
3/ Incluye: separado(a), divorciado(a) y viudo(a).
4/ Incluye: Empleado y obrero.
5/ Incluye: Empleador o Patrono e independientes.
6/ Otros Servicios lo componen las ramas de actividad de electricidad, gas y agua, intermediación financiera, actividades de servicios sociales y de salud, otras activ. de serv. Comunitarias, sociales y personales y hogares privados con servicio doméstico.

Fuente: Instituto Nacional de Estadística e Informática- Encuesta Nacional de Hogares.

CUADRO Nº 2.30
PERÚ: POBLACIÓN OCUPADA DE 18 Y MÁS AÑOS DE EDAD QUE USO ALGÚN SERVICIO DEL SISTEMA FINANCIERO FORMAL, SEGÚN PRINCIPALES CARACTERÍSTICAS, 2015- 2019
(Porcentaje)

Principales características	2015			2016		2017		2018		2019	
	Total	Si	No	Si	No	Si	No	Si	No	Si	No
Total	100,0	38,7	61,3	41,1	58,9	42,0	58,0	43,2	56,8	44,9	55,1
Sexo											
Hombre	100,0	37,9	62,1	40,2	59,8	41,7	58,3	42,4	57,6	44,1	55,9
Mujer	100,0	39,6	60,4	42,2	57,8	42,3	57,7	44,1	55,9	46,0	54,0
Grupos de edad											
14 A 24 años	100,0	30,7	69,3	33,2	66,8	35,2	64,8	38,2	61,8	40,5	59,5
25 a 44 años	100,0	42,3	57,7	44,9	55,1	46,1	53,9	47,0	53,0	49,4	50,6
45 y más	100,0	36,7	63,3	38,7	61,3	38,8	61,2	39,7	60,3	40,7	59,3
Nivel educativo											
Primaria 1/	100,0	20,0	80,0	22,2	77,8	22,5	77,5	23,5	76,5	24,0	76,0
Secundaria	100,0	30,5	69,5	31,8	68,2	33,4	66,6	33,7	66,3	35,4	64,6
Superior no Univ.	100,0	57,4	42,6	60,0	40,0	59,2	40,8	60,9	39,1	62,2	37,8
Superior Univ.	100,0	73,0	27,0	75,0	25,0	76,3	23,7	77,0	23,0	79,0	21,0
Estado civil											
Unido 2/	100,0	37,0	63,0	39,4	60,6	40,2	59,8	40,6	59,4	42,1	57,9
Alguna vez unido 3/	100,0	40,1	59,9	43,7	56,3	43,7	56,3	44,1	55,9	47,2	52,8
Soltero	100,0	41,6	58,4	43,8	56,2	45,3	54,7	48,7	51,3	50,1	49,9
Categoría de ocupación											
Independiente 4/	100,0	24,2	75,8	26,4	73,6	26,7	73,3	28,2	71,8	29,7	70,3
Dependiente 5/	100,0	54,9	45,1	57,8	42,2	59,4	40,6	60,4	39,6	62,1	37,9
Trabajador Familiar no remunerado	100,0	24,1	75,9	25,7	74,3	26,7	73,3	27,9	72,1	31,0	69,0
Trabajador del hogar	100,0	19,4	80,6	22,9	77,1	23,9	76,1	25,0	75,0	27,9	72,1
Otro	100,0	23,9	76,1	22,8	77,2	22,6	77,4	16,8	83,2	27,9	72,1
Tamaño de empresa											
De 1 a 10 trabajadores	100,0	22,9	77,1	25,2	74,8	26,1	73,9	27,3	72,7	29,5	70,5
De 11 a 50 trabajadores	100,0	52,3	47,7	56,4	43,6	61,4	38,6	63,1	36,9	64,4	35,6
De 51 y más	100,0	84,1	15,9	86,6	13,4	88,5	11,5	90,0	10,0	90,6	9,4
Ramas de actividad											
Agricultura/Pesca/Minería	100,0	24,1	75,9	25,0	75,0	25,5	74,5	27,1	72,9	28,5	71,5
Manufactura	100,0	42,2	57,8	44,2	55,8	47,1	52,9	49,5	50,5	49,1	50,9
Construcción	100,0	31,5	68,5	34,1	65,9	34,5	65,5	35,0	65,0	35,5	64,5
Comercio	100,0	32,9	67,1	35,6	64,4	35,5	64,5	36,9	63,1	40,2	59,8
Transportes y Comunicaciones	100,0	31,6	68,4	33,5	66,5	34,3	65,7	36,3	63,7	36,6	63,4
Otros Servicios 6/	100,0	56,3	43,7	59,7	40,3	60,5	39,5	60,8	39,2	62,8	37,2
Informalidad											
Empleo Informal	100,0	22,4	77,6	24,8	75,2	25,5	74,5	26,0	74,0	28,2	71,8
Empleo Formal	100,0	80,1	19,9	80,5	19,5	83,0	17,0	85,7	14,3	87,2	12,8

1/ Incluye: sin nivel, inicial y primaria. A partir del año 2017 se incluye educación básica especial.
2/ Incluye: conviviente y casado(a).
3/ Incluye: separado(a), divorciado(a) y viudo(a).
4/ Incluye: Empleado y obrero.
5/ Incluye: Empleador o Patrono e independientes.
6/ Otros Servicios lo componen las ramas de actividad de electricidad, gas y agua, intermediación financiera, actividades de servicios sociales y de salud, otras activ. de serv. Comunitarias, sociales y personales y hogares privados con servicio doméstico.
Fuente: Instituto Nacional de Estadística e Informática- Encuesta Nacional de Hogares.

CUADRO Nº 2.31

PERÚ: POBLACIÓN ECONÓMICAMENTE ACTIVA OCUPADA USUARIA DE INTERNET, SEGÚN ÁMBITO GEOGRÁFICO, 2007 -2019

(Porcentaje)

Ámbito geográfico	2007			2008		2009		2010		2011		2012		2013		2014		2015		2016		2017		2018		2019	
	Total	Si	No	Si	No	Si	No	Si	No	Si	No	Si	No	Si	No	Si	No	Si	No	Si	No	Si	No	Si	No	Si	No
Total	100,0	28,2	71,8	28,9	71,1	30,9	69,1	31,7	68,3	33,2	66,8	36,0	64,0	37,1	62,9	38,2	61,7	39,0	61,0	44,3	55,7	48,8	51,2	54,0	46,0	59,2	40,8
Área de residencia																											
Urbana	100,0	37,4	62,6	37,8	62,2	40,1	59,9	40,6	59,4	42,3	57,7	45,6	54,4	46,5	53,5	47,8	52,2	48,5	51,5	54,3	45,7	59,4	40,6	64,9	35,1	69,7	30,3
Rural	100,0	6,3	93,7	6,9	93,1	7,5	92,5	7,9	92,1	8,1	91,9	8,4	91,6	8,8	91,2	9,5	90,5	9,6	90,4	11,8	88,2	13,5	86,5	16,4	83,6	22,2	77,8
Región natural																											
Costa	100,0	36,9	63,1	37,2	62,8	39,9	60,1	40,5	59,5	43,0	57,0	47,4	52,6	48,4	51,6	50,4	49,5	51,6	48,4	58,0	42,0	64,0	36,0	70,1	29,9	74,7	25,3
Sierra	100,0	19,5	80,5	20,3	79,7	21,6	78,4	22,1	77,9	23,2	76,8	23,6	76,4	25,2	74,8	24,9	75,1	24,6	75,4	28,1	71,9	30,2	69,8	34,3	65,7	39,9	60,1
Selva	100,0	15,6	84,4	17,5	82,5	18,3	81,7	20,3	79,7	18,7	81,3	19,9	80,1	20,1	79,9	22,1	77,9	23,4	76,6	27,2	72,8	31,5	68,5	34,8	65,2	41,5	58,5
Departamento																											
Amazonas	100,0	13,4	86,6	13,8	86,2	14,8	85,2	14,5	85,5	13,6	86,4	14,9	85,1	14,6	85,4	15,1	84,9	15,5	84,5	20,0	80,0	25,3	74,7	26,4	73,6	35,9	64,1
Áncash	100,0	20,8	79,2	21,8	78,2	24,0	76,0	26,3	73,7	28,2	71,8	30,9	69,1	30,0	70,0	30,8	69,2	32,8	67,2	38,1	61,9	40,2	59,8	46,6	53,4	55,7	44,3
Apurímac	100,0	16,0	84,0	15,7	84,3	15,8	84,2	15,2	84,8	18,4	81,6	18,5	81,5	18,6	81,4	16,4	83,6	17,2	82,8	17,9	82,1	19,9	80,1	17,1	82,9	30,8	69,2
Arequipa	100,0	35,8	64,2	38,1	61,9	40,4	59,6	39,4	60,6	39,1	60,9	42,1	57,9	43,0	57,0	43,5	56,5	42,4	57,6	48,1	51,9	53,3	46,7	59,2	40,8	67,9	32,1
Ayacucho	100,0	16,4	83,6	16,1	83,9	16,5	83,5	17,5	82,5	20,2	79,8	20,6	79,4	19,9	80,1	22,0	78,0	21,7	78,3	24,8	75,2	25,0	75,0	29,4	70,6	33,8	66,2
Cajamarca	100,0	12,0	88,0	13,8	86,2	15,5	84,5	16,1	83,9	14,8	85,2	14,6	85,4	14,7	85,3	13,4	86,6	12,7	87,3	16,1	83,9	19,2	80,8	24,2	75,8	30,9	69,1
Prov. Const.Callao	100,0	38,7	61,3	40,5	59,5	48,6	51,4	46,5	53,5	44,7	55,3	51,3	48,7	55,8	44,2	57,6	42,4	62,1	37,9	67,6	32,4	70,5	29,5	75,0	25,0	78,8	21,2
Cusco	100,0	22,2	77,8	21,4	78,6	24,1	75,9	23,9	76,1	25,7	74,3	28,2	71,8	29,6	70,4	28,2	71,8	26,6	73,4	31,2	68,8	28,2	71,8	30,5	69,5	34,9	65,1
Huancavelica	100,0	8,9	91,1	12,9	87,1	13,0	87,0	14,8	85,2	15,8	84,2	13,4	86,6	14,0	86,0	11,6	88,4	16,4	83,6	19,2	80,8	22,3	77,7	24,9	75,1	29,5	70,5
Huánuco	100,0	15,3	84,7	17,1	82,9	16,4	83,6	18,4	81,6	17,6	82,4	18,2	81,8	19,9	80,1	19,2	80,8	21,5	78,5	25,0	75,0	28,8	71,2	32,6	67,4	39,2	60,8
Ica	100,0	28,2	71,8	29,3	70,7	31,9	68,1	29,7	70,3	32,4	67,6	36,6	63,4	39,2	60,8	40,4	59,6	45,1	54,9	51,9	48,1	57,8	42,2	60,9	39,1	72,6	27,4
Junín	100,0	27,0	73,0	26,5	73,5	29,4	70,6	29,4	70,6	32,1	67,9	28,2	71,8	30,6	69,4	32,7	67,3	32,8	67,2	35,1	64,9	37,3	62,7	39,8	60,2	42,5	57,5
La Libertad	100,0	27,7	72,3	25,8	74,2	24,7	75,3	29,3	70,7	30,0	70,0	34,5	65,5	36,1	63,9	36,5	63,5	38,4	61,6	47,6	52,4	50,6	49,4	59,7	40,3	66,0	34,0
Lambayeque	100,0	23,3	76,7	23,0	77,0	23,3	76,7	23,3	76,7	22,7	77,3	25,8	74,2	27,1	72,9	30,4	69,6	33,8	66,2	43,5	56,5	49,4	50,6	55,6	44,4	62,0	38,0
Lima	100,0	42,3	57,7	42,9	57,1	46,5	53,5	46,7	53,3	50,0	50,0	54,7	45,3	56,0	44,0	58,3	41,7	57,7	42,3	63,5	36,5	70,4	29,6	75,8	24,2	78,6	21,4
Provincia de Lima 1/	100,0	44,2	55,8	44,9	55,1	48,6	51,4	48,6	51,4	52,2	47,8	56,6	43,4	58,0	42,0	60,4	39,5	60,1	39,9	65,7	34,3	72,6	27,4	77,8	22,2	80,5	19,5
Región Lima 2/	100,0	26,3	73,7	24,1	75,9	28,1	71,9	28,5	71,5	29,9	70,1	36,2	63,8	37,7	62,3	37,8	62,2	34,8	65,2	42,9	57,1	49,0	51,0	56,3	43,7	60,7	39,3
Loreto	100,0	12,5	87,5	14,6	85,4	17,0	83,0	20,2	79,8	17,4	82,6	20,2	79,8	19,4	80,6	22,3	77,7	24,4	75,6	27,0	73,0	31,9	68,1	36,2	63,8	41,6	58,4
Madre de Dios	100,0	21,6	78,4	20,5	79,5	24,1	75,9	23,7	76,3	25,8	74,2	31,4	68,6	33,4	66,6	34,1	65,9	33,6	66,4	37,8	62,2	44,8	55,2	52,9	47,1	64,1	35,9
Moquegua	100,0	26,7	73,3	28,5	71,5	31,4	68,6	35,5	64,5	34,2	65,8	38,4	61,6	37,3	62,7	40,6	59,4	40,6	59,4	46,3	53,7	50,6	49,4	56,2	43,8	62,7	37,3
Pasco	100,0	28,1	71,9	24,7	75,3	26,8	73,2	27,4	72,6	26,0	74,0	26,7	73,3	21,1	78,9	24,3	75,7	23,6	76,4	30,5	69,5	33,4	66,6	34,5	65,5	40,2	59,8
Piura	100,0	20,4	79,6	18,8	81,2	19,5	80,5	19,7	80,3	23,6	76,4	25,3	74,7	26,5	73,5	28,8	71,2	29,9	70,1	35,5	64,5	41,5	58,5	50,2	49,8	57,0	43,0
Puno	100,0	20,3	79,7	21,0	79,0	21,3	78,7	22,3	77,7	22,4	77,6	22,6	77,4	25,2	74,8	26,6	73,4	25,7	74,3	27,8	72,2	30,5	69,5	34,4	65,6	39,3	60,7
San Martín	100,0	15,5	84,5	20,8	79,2	17,2	82,8	22,2	77,8	20,3	79,7	22,4	77,6	22,5	77,5	22,5	77,5	23,0	77,0	29,5	70,5	33,5	66,5	36,5	63,5	43,4	56,6
Tacna	100,0	36,0	64,0	42,2	57,8	40,4	59,6	42,0	58,0	40,3	59,7	42,3	57,7	42,0	58,0	39,5	60,5	44,5	55,5	48,3	51,7	51,8	48,2	62,2	37,8	68,0	32,0
Tumbes	100,0	25,8	74,2	21,9	78,1	23,9	76,1	27,2	72,8	28,7	71,3	32,9	67,1	35,6	64,4	37,7	62,3	44,4	55,6	47,4	52,6	53,3	46,7	60,5	39,5	65,8	34,2
Ucayali	100,0	22,9	77,1	25,5	74,5	24,6	75,4	23,7	76,3	24,4	75,6	24,3	75,7	25,5	74,5	28,5	71,5	31,8	68,2	37,8	62,2	43,4	56,6	49,4	50,6	51,7	48,3

1/ Comprende los 43 distritos que conforman la provincia de Lima.

2/ Comprende las provincias de: Barranca, Cajatambo, Canta, Cañete, Huaral, Huarochirí, Huaura, Oyón y Yauyos.

Fuente: Instituto Nacional de Estadística e Informática-Encuesta Nacional de Hogares.

CUADRO Nº 2.32

PERÚ: POBLACIÓN ECONÓMICAMENTE ACTIVA OCUPADA USUARIA DE INTERNET, SEGÚN PRINCIPALES CARACTERÍSTICAS, 2007 -2019

(Porcentaje)

Principales características	2007			2008		2009		2010		2011		2012		2013		2014		2015		2016		2017		2018		2019	
	Total	Si	No	Si	No	Si	No	Si	No	Si	No	Si	No	Si	No	Si	No	Si	No	Si	No	Si	No	Si	No	Si	No
Total	100,0	28,2	71,8	28,9	71,1	30,9	69,1	31,7	68,3	33,2	66,8	36,0	64,0	37,1	62,9	38,2	61,7	39,0	61,0	44,3	55,7	48,8	51,2	54,0	46,0	59,2	40,8
Sexo																											
Hombre	100,0	30,3	69,7	31,1	68,9	33,4	66,6	34,7	65,3	35,2	64,8	38,0	62,0	39,0	61,0	39,7	60,3	40,4	59,6	46,0	54,0	50,7	49,3	56,0	44,0	61,4	38,6
Mujer	100,0	25,5	74,5	26,1	73,9	27,7	72,3	28,0	72,0	30,7	69,3	33,5	66,5	34,6	65,4	36,4	63,6	37,3	62,7	42,2	57,8	46,4	53,6	51,4	48,6	56,5	43,5
Grupos de edad																											
14 a 24	100,0	46,7	53,3	48,4	51,6	50,0	50,0	52,2	47,8	53,3	46,7	56,6	43,4	59,2	40,7	60,3	39,7	60,5	39,5	67,9	32,1	71,8	28,2	75,2	24,8	79,3	20,7
25 a 44	100,0	29,0	71,0	29,5	70,5	32,7	67,3	33,2	66,8	35,2	64,8	38,2	61,8	39,3	60,7	41,7	58,3	42,8	57,2	49,4	50,6	54,8	45,2	61,4	38,6	67,5	32,5
45 y más años	100,0	12,5	87,5	13,0	87,0	13,9	86,1	15,0	85,0	16,5	83,5	19,2	80,8	19,6	80,4	20,2	79,8	21,5	78,5	24,8	75,2	29,0	71,0	33,5	66,5	38,8	61,2
Nivel educativo																											
Primaria 1/	100,0	1,4	98,6	1,6	98,4	1,6	98,4	1,7	98,3	1,8	98,2	2,0	98,0	2,4	97,6	2,1	97,9	2,8	97,2	4,3	95,7	6,4	93,6	9,2	90,8	12,9	87,1
Secundaria	100,0	25,0	75,0	25,3	74,7	26,5	73,5	27,2	72,8	28,0	72,0	30,1	69,9	31,5	68,4	33,5	66,5	34,5	65,5	40,3	59,7	47,0	53,0	53,8	46,2	60,2	39,8
Superior no universitaria	100,0	52,6	47,4	53,5	46,5	55,2	44,8	57,2	42,8	59,4	40,6	60,4	39,6	63,2	36,8	66,0	34,0	67,0	33,0	74,8	25,2	78,4	21,6	83,3	16,7	87,6	12,4
Superior universitaria	100,0	75,8	24,2	76,1	23,9	80,3	19,7	81,2	18,8	81,9	18,1	84,1	15,9	85,4	14,6	86,0	14,0	87,0	13,0	90,2	9,8	92,5	7,5	93,3	6,7	95,0	5,0
Estado civil o conyugal																											
Unido/a 2/	100,0	18,5	81,5	18,9	81,1	20,8	79,2	21,4	78,6	22,8	77,2	25,5	74,5	26,3	73,7	27,3	72,7	28,5	71,5	34,3	65,7	39,7	60,3	44,4	55,6	50,0	50,0
Alguna vez unido/a 3/	100,0	16,9	83,1	17,2	82,8	19,9	80,1	20,1	79,9	22,4	77,6	25,0	75,0	24,6	75,4	28,4	71,6	30,0	70,0	35,9	64,1	40,6	59,4	47,5	52,5	52,9	47,1
Solterio/a	100,0	49,8	50,2	50,8	49,2	53,0	47,0	54,8	45,2	55,9	44,1	58,3	41,7	60,4	39,5	61,9	38,1	63,4	36,6	68,6	31,3	71,4	28,6	76,3	23,7	80,2	19,8
Etnia																											
Indígena 4/	-	-	-	-	-	-	-	-	-	-	-	23,8	76,2	23,6	76,4	23,4	76,6	24,6	75,4	27,7	72,3	33,1	66,9	37,1	62,9	41,9	58,1
Negro, mulato,zambo ó Afro peruano	-	-	-	-	-	-	-	-	-	-	-	36,9	63,1	36,4	63,6	35,1	64,9	34,1	65,9	40,7	59,3	36,1	63,9	45,2	54,8	51,0	49,0
Mestizo	-	-	-	-	-	-	-	-	-	-	-	43,9	56,1	45,1	54,9	46,9	53,1	47,9	52,1	53,8	46,2	60,0	40,0	64,5	35,5	69,7	30,3
Otro 5/	-	-	-	-	-	-	-	-	-	-	-	32,2	67,8	31,2	68,8	33,4	66,6	33,2	66,8	37,7	62,3	50,1	49,9	54,8	45,2	58,6	41,4
No sabe	-	-	-	-	-	-	-	-	-	-	-	30,7	69,3	35,8	64,2	35,8	64,2	35,2	64,8	50,0	50,0	42,5	57,5	45,0	55,0	53,9	46,1
Área de residencia																											
Urbana	100,0	37,4	62,6	37,8	62,2	40,1	59,9	40,6	59,4	42,3	57,7	45,6	54,4	46,5	53,5	47,8	52,2	48,5	51,5	54,3	45,7	59,4	40,6	64,9	35,1	69,7	30,3
Sexo																											
Hombre	100,0	40,1	59,9	40,4	59,6	43,1	56,9	44,3	55,7	44,6	55,4	48,2	51,8	48,8	51,2	49,5	50,5	50,0	50,0	56,1	43,9	61,6	38,4	67,1	32,9	71,8	28,2
Mujer	100,0	34,0	66,0	34,4	65,6	36,5	63,5	36,1	63,9	39,4	60,6	42,4	57,6	43,6	56,4	45,5	54,5	46,6	53,4	52,1	47,8	56,6	43,4	62,1	37,9	67,1	32,9
Grupos de edad																											
14 a 24	100,0	64,2	35,8	64,5	35,5	66,2	33,8	67,5	32,5	68,5	31,5	72,3	27,7	74,3	25,7	75,7	24,3	75,4	24,6	82,6	17,4	86,4	13,6	88,3	11,7	90,2	9,8
25 a 44	100,0	37,4	62,6	37,8	62,2	41,6	58,4	42,1	57,9	44,3	55,7	47,8	52,2	49,0	51,0	51,8	48,2	53,1	46,9	60,4	39,6	66,3	33,7	73,5	26,5	79,2	20,8
45 y más años	100,0	17,8	82,2	18,3	81,7	19,4	80,6	20,5	79,5	22,3	77,7	25,6	74,4	25,9	74,1	26,3	73,7	27,9	72,1	31,8	68,2	36,7	63,3	42,1	57,9	48,0	52,0
Nivel educativo																											
Primaria 1/	100,0	2,8	97,2	2,7	97,3	2,8	97,2	3,1	96,9	3,3	96,7	3,9	96,1	4,5	95,5	3,8	96,2	5,1	94,9	7,3	92,7	10,6	89,4	15,0	85,0	19,8	80,2
Secundaria	100,0	29,1	70,9	29,1	70,9	30,5	69,5	31,0	69,0	32,4	67,6	34,9	65,1	36,4	63,5	38,5	61,5	39,6	60,4	45,9	54,1	53,6	46,4	61,1	38,9	66,9	33,1
Superior no universitaria	100,0	54,4	45,6	55,1	44,9	56,6	43,4	58,9	41,1	60,9	39,1	62,4	37,6	65,1	34,9	67,9	32,1	69,3	30,7	77,1	22,9	80,7	19,3	85,4	14,6	89,0	11,0
Superior universitaria	100,0	77,2	22,8	77,0	23,0	81,6	18,4	82,1	17,9	82,8	17,2	85,2	14,8	86,3	13,7	86,9	13,1	88,1	11,9	91,1	8,8	93,3	6,7	94,1	5,9	95,6	4,4
Nep																											
Estado civil o conyugal																											
Unido/a 2/	100,0	25,9	74,1	26,3	73,7	28,7	71,3	29,2	70,8	30,6	69,4	34,3	65,7	35,2	64,8	36,1	63,9	37,7	62,3	44,4	55,6	50,9	49,1	56,4	43,6	61,9	38,1
Alguna vez unido/a 3/	100,0	22,1	77,9	22,0	78,0	25,5	74,5	25,3	74,7	27,8	72,2	30,8	69,2	29,8	70,2	34,2	65,8	35,9	64,1	42,8	57,2	47,6	52,4	54,9	45,1	60,7	39,3
Solterio/a	100,0	62,4	37,6	62,7	37,3	65,1	34,9	66,4	33,6	67,8	32,2	69,8	30,2	71,6	28,4	73,5	26,5	74,0	26,0	78,8	21,2	81,6	18,4	86,0	14,0	88,3	11,7
Etnia																											
Indígena 4/	-	-	-	-	-	-	-	-	-	-	-	35,2	64,8	35,4	64,6	35,4	64,6	37,2	62,8	40,0	60,0	47,3	52,7	52,1	47,9	56,7	43,3
Negro, mulato,zambo ó Afro peruano	-	-	-	-	-	-	-	-	-	-	-	44,4	55,6	46,7	53,3	42,7	57,3	40,3	59,7	48,7	51,3	49,8	50,2	58,8	41,2	64,4	35,6
Mestizo	-	-	-	-	-	-	-	-	-	-	-	50,2	49,8	50,8	49,2	52,3	47,6	53,3	46,7	59,5	40,5	65,8	34,2	70,7	29,3	75,4	24,6
Otro 5/	-	-	-	-	-	-	-	-	-	-	-	44,1	55,9	43,9	56,1	46,8	53,2	46,6	53,4	51,3	48,7	59,9	40,1	65,6	34,4	68,0	32,0
No sabe	-	-	-	-	-	-	-	-	-	-	-	40,3	59,7	44,3	55,7	45,0	55,0	44,2	55,8	58,5	41,5	52,8	47,2	56,6	43,4	65,6	34,4
Rural	100,0	6,3	93,7	6,9	93,1	7,5	92,5	7,9	92,1	8,1	91,9	8,4	91,6	8,8	91,2	9,5	90,5	9,6	90,4	11,8	88,2	13,5	86,5	16,4	83,6	22,2	77,8
Sexo																											
Hombre	100,0	7,7	92,3	8,4	91,6	9,4	90,6	9,8	90,2	10,0	90,0	10,0	90,0	10,7	89,3	11,2	88,8	11,5	88,5	14,7	85,3	16,1	83,9	19,6	80,4	26,4	73,6
Mujer	100,0	4,5	95,5	4,9	95,1	5,0	95,0	5,4	94,6	5,4	94,6	6,1	93,9	6,3	93,7	7,2	92,8	6,9	93,1	7,8	92,2	9,9	90,1	11,9	88,1	16,4	83,6
Grupos de edad																											
14 a 24	100,0	15,5	84,5	17,7	82,3	18,8	81,2	21,1	78,9	21,0	79,0	22,1	77,9	23,7	76,3	25,1	74,9	26,0	74,0	31,4	68,6	34,1	65,9	40,8	59,2	49,9	50,1
25 a 44	100,0	4,5	95,5	4,5	95,5	5,3	94,7	5,1	94,9	5,6	94,4	5,6	94,4	6,1	93,9	6,9	93,1	7,0	93,0	9,6	90,4	12,0	88,0	15,1	84,9	22,7	77,3
45 y más años	100,0	0,7	99,3	0,8	99,2	0,9	99,1	0,9	99,1	1,2	98,8	1,3	98,7	1,6	98,4	1,7	98,3	1,7	98,3	2,2	97,8	2,6	97,4	3,4	96,6	5,3	94,7
Nivel educativo																											
Primaria 1/	100,0	0,4	99,6	0,7	99,3	0,6	99,4	0,5	99,5	0,5	99,5	0,4	99,6	0,5	99,5	0,6	99,4	0,6	99,4	1,2	98,8	1,9	98,1	2,8	97,2	5,3	94,7
Secundaria	100,0	11,8	88,2	12,5	87,5	13,1	86,9	14,1	85,9	13,1	86,9	13,5	86,5	13,7	86,3	14,8	85,2	15,4	84,6	18,9	81,1	20,8	79,2	25,8	74,2	34,1	65,9
Superior no universitaria	100,0	33,6	66,4	35,5	64,5	39,4	60,6	38,7	61,3	40,7	59,3	37,0	63,0	40,7	59,3	43,4	56,6	40,3	59,7	47,4	52,6	52,2	47,8	56,4	43,6	69,9	30,1
Superior universitaria	100,0	44,4	55,6	52,7	47,3	51,8	48,2	56,1	43,9	61,7	38,3	59,1	40,9	63,7	36,3	65,8	34,2	60,8	39,2	65,6	34,4	71,7	28,3	74,1	25,9	78,6	21,4
Estado civil o conyugal																											
Unido/a 2/	100,0	2,4	97,6	2,2	97,8	2,6	97,4	2,6	97,4	2,9	97,1	2,9	97,1	3,0	97,0	3,6	96,4	3,8	96,2	5,3	94,7	6,7	93,3	8,6	91,4	13,7	86,3
Alguna vez unido/a 3/	100,0	1,7	98,3	1,8	98,2	1,7	98,3	1,9	98,1	2,3	97,7	2,8	97,2	3,3	96,7	3,3	96,7	3,6	96,4	5,7	94,3	7,8	92,2	10,3	89,7	13,9	86,1
Solterio/a	100,0	16,0	84,0	18,2	81,8	19,5	80,5	20,9	79,1	20,3	79,7	21,2	78,8	22,8	77,2	23,8	76,2	25,7	74,3	30,5	69,5	32,5	67,5	38,2	61,8	46,5	53,5
Etnia																											
Indígena 4/	-	-	-	-	-	-	-	-	-	-	-	7,8	92,2	7,9	92,1	8,2	91,8	8,4	91,6	10,2	89,8	10,7	89,3	13,0	87,0	18,1	81,9
Negro, mulato,zambo ó Afro peruano	-	-	-	-	-	-	-	-	-	-	-	4,2	95,8	3,4	96,6	6,1	93,9	11,2	88,8	11,5	88,5	8,8	91,2	15,1	84,9	20,9	79,1
Mestizo	-	-	-	-	-	-	-	-	-	-	-	10,8	89,2	12,5	87,5	14,1	85,9	13,2	86,8	17,3	82,7	20,4	79,6	22,5	77,5	29,6	70,4
Otro 5/	-	-	-	-	-	-	-	-	-	-	-	5,6	94,4	4,9	95,1	6,0	94,0	6,0	94,0	7,5	92,5	12,0	88,0	16,0	84,0	22,9	77,1
No sabe	-	-	-	-	-	-	-	-	-	-	-	5,6	94,4	6,8	93,2	6,2	93,8	8,5	91,5	10,7	89,3	13,2	86,8	14,7	85,3	17,6	82,4

1/ Incluye: sin nivel e inicial.

2/ Incluye: casado/a y conviviente .

3/ Incluye: Divorciado/a y separado/a.

4/ Incluye: Quechua, Aimara, Nativo o Indígena de la Amazonía.

5/ Incluye: Blanco y otro.

Fuente: Instituto Nacional de Estadística e Informática-Encuesta Nacional de Hogares.

CUADRO Nº 2.33
PERÚ: POBLACIÓN ECONÓMICAMENTE ACTIVA OCUPADA POR ACCESO A TELEFONÍA MOVIL, SEGÚN ÁMBITO GEOGRÁFICO, 2018-2019
(Porcentaje)

Ámbito geográfico	2018			2019	
	Total	Si	No	Si	No
Total	100,0	91,7	8,3	92,7	7,3
Área de residencia					
Urbana	100,0	94,9	5,1	95,6	4,4
Rural	100,0	80,6	19,4	82,6	17,4
Región natural					
Costa	100,0	95,0	5,0	95,5	4,5
Sierra	100,0	89,0	11,0	90,4	9,6
Selva	100,0	84,5	15,5	86,7	13,3
Departamento					
Amazonas	100,0	82,3	17,7	84,1	15,9
Áncash	100,0	91,6	8,4	94,6	5,4
Apurímac	100,0	80,7	19,3	86,4	13,6
Arequipa	100,0	96,6	3,4	97,4	2,6
Ayacucho	100,0	94,2	5,8	93,1	6,9
Cajamarca	100,0	85,1	14,9	86,4	13,6
Prov. Const.Callao	100,0	94,9	5,1	94,5	5,5
Cusco	100,0	83,3	16,7	85,0	15,0
Huancavelica	100,0	93,1	6,9	94,5	5,5
Huánuco	100,0	90,8	9,2	92,9	7,1
Ica	100,0	97,1	2,9	96,0	4,0
Junín	100,0	87,2	12,8	87,7	12,3
La Libertad	100,0	95,1	4,9	95,7	4,3
Lambayeque	100,0	93,0	7,0	91,5	8,5
Lima	100,0	94,6	5,4	95,4	4,6
Provincia de Lima 1/	100,0	95,1	4,9	95,8	4,2
Región Lima 2/	100,0	90,6	9,4	91,4	8,6
Loreto	100,0	75,4	24,6	78,1	21,9
Madre de Dios	100,0	93,7	6,3	95,4	4,6
Moquegua	100,0	94,9	5,1	95,2	4,8
Pasco	100,0	88,6	11,4	93,1	6,9
Piura	100,0	93,9	6,1	95,8	4,2
Puno	100,0	88,6	11,4	90,3	9,7
San Martín	100,0	92,8	7,2	94,9	5,1
Tacna	100,0	95,8	4,2	94,9	5,1
Tumbes	100,0	96,4	3,6	96,1	3,9
Ucayali	100,0	87,9	12,1	89,3	10,7

1/ Comprende los 43 distritos que conforman la provincia de Lima.

2/ Comprende las provincias de: Barranca, Cajatambo, Canta, Cañete, Huaral, Huarochirí, Huaura, Oyón y Yauyos.

Fuente: Instituto Nacional de Estadística e Informática-Encuesta Nacional de Hogares.

CUADRO Nº 2.34
PERÚ: POBLACIÓN ECONÓMICAMENTE ACTIVA OCUPADA POR ACCESO A TELEFONÍA MOVIL, SEGÚN PRINCIPALES CARÁCTERÍSTICAS, 2018-2019
(Porcentaje)

Principales características	2018			2019	
	Total	Si	No	Si	No
Total	100,0	91,7	8,3	92,7	7,3
Sexo					
Hombre	100,0	92,3	7,7	93,3	6,7
Mujer	100,0	90,9	9,1	92,0	8,0
Grupos de edad					
14 a 24	100,0	91,4	8,6	92,4	7,6
25 a 44	100,0	95,0	5,0	95,3	4,7
45 y más años	100,0	87,3	12,7	89,5	10,5
Nivel educativo					
Primaria 1/	100,0	79,8	20,2	81,7	18,3
Secundaria	100,0	93,2	6,8	94,2	5,8
Superior no universitaria	100,0	98,5	1,5	98,6	1,4
Superior universitaria	100,0	99,1	0,9	99,1	0,9
Estado civil o conyugal					
Unido/a 2/	100,0	91,9	8,1	92,9	7,1
Alguna vez unido/a 3/	100,0	89,7	10,3	90,9	9,1
Solterio/a	100,0	92,2	7,8	93,3	6,7
Etnia					
Indígena 4/	100,0	87,5	12,5	89,4	10,6
Negro, mulato,zambo ó Afro peruano	100,0	90,9	9,1	91,1	8,9
Mestizo	100,0	94,3	5,7	94,6	5,4
Otro 5/	100,0	91,6	8,4	93,1	6,9
Área de residencia					
Urbana	100,0	94,9	5,1	95,6	4,4
Sexo					
Hombre	100,0	95,3	4,7	95,9	4,1
Mujer	100,0	94,4	5,6	95,2	4,8
Grupos de edad					
14 a 24	100,0	95,2	4,8	96,1	3,9
25 a 44	100,0	97,4	2,6	97,6	2,4
45 y más años	100,0	91,3	8,7	92,8	7,2
Nivel educativo					
Primaria 1/	100,0	86,1	13,9	87,2	12,8
Secundaria	100,0	94,6	5,4	95,7	4,3
Superior no universitaria	100,0	98,7	1,3	98,6	1,4
Superior universitaria	100,0	99,1	0,9	99,2	0,8
Estado civil o conyugal					
Unido/a 2/	100,0	95,3	4,7	95,7	4,3
Alguna vez unido/a 3/	100,0	92,9	7,1	93,9	6,1
Solterio/a	100,0	95,2	4,8	96,3	3,7
Etnia					
Indígena 4/	100,0	93,8	6,2	94,9	5,1
Negro, mulato,zambo ó Afro peruano	100,0	95,2	4,8	94,6	5,4
Mestizo	100,0	95,6	4,4	96,1	3,9
Otro 5/	100,0	94,5	5,5	94,8	5,2
Rural	100,0	80,6	19,4	82,6	17,4
Sexo					
Hombre	100,0	82,5	17,5	84,4	15,6
Mujer	100,0	77,9	22,1	80,0	20,0
Grupos de edad					
14 a 24	100,0	81,5	18,5	82,6	17,4
25 a 44	100,0	85,9	14,1	86,7	13,3
45 y más años	100,0	73,3	26,7	77,2	22,8
Nivel educativo					
Primaria 1/	100,0	72,9	27,1	75,8	24,2
Secundaria	100,0	87,8	12,2	88,3	11,7
Superior no universitaria	100,0	96,8	3,2	98,2	1,8
Superior universitaria	100,0	97,9	2,1	97,8	2,2
Estado civil o conyugal					
Unido/a 2/	100,0	81,8	18,2	84,4	15,6
Alguna vez unido/a 3/	100,0	73,9	26,1	75,7	24,3
Solterio/a	100,0	80,2	19,8	80,8	19,2
Etnia					
Indígena 4/	100,0	77,2	22,8	80,6	19,4
Negro, mulato,zambo ó Afro peruano	100,0	81,4	18,6	83,2	16,8
Mestizo	100,0	85,4	14,6	85,3	14,7
Otro 5/	100,0	81,4	18,6	86,2	13,8

1/ Incluye: sin nivel e inicial.
2/ Incluye: casado/a y conviviente .
3/ Incluye: Divorciado/a y separado/a.
4/ Incluye: Quechua, Aimara, Nativo o Indígena de la Amazonía.
5/ Incluye: Blanco y otro.
Fuente: Instituto Nacional de Estadística e Informática-Encuesta Nacional de Hogares.

ANEXO 3
POBLACIÓN ECONÓMICAMENTE ACTIVA SEGÚN NIVELES DE EMPLEO

CUADRO Nº 3.1
PERÚ: POBLACIÓN ECONÓMICAMENTE ACTIVA POR NIVELES DE EMPLEO, SEGÚN ÁREA DE RESIDENCIA Y REGIÓN NATURAL, 2007 - 2019
(Miles de personas)

Niveles de empleo/ **Área de residencia/Región natural**	2007	2008	2009	2010	2011	2012
Nacional						
Total PEA	14 907,2	15 156,8	15 451,3	15 738,1	15 948,8	16 143,1
- Ocupados	14 197,9	14 459,6	14 762,4	15 092,5	15 307,4	15 542,7
Adecuadamente empleado	4 860,7	5 586,6	6 175,2	6 650,1	7 150,9	7 772,7
Subempleado	9 337,2	8 873,0	8 587,2	8 442,4	8 156,6	7 770,0
Subempleo por insuficiencia de horas (visible)	1 248,2	1 135,4	1 147,5	1 131,1	996,8	700,1
Subempleo por ingreso (invisible)	8 089,0	7 737,6	7 439,8	7 311,3	7 159,7	7 069,9
- Desocupados	709,3	697,2	688,9	645,5	641,4	600,3
Área de residencia						
Urbana						
Total PEA	10 688,0	10 961,3	11 241,7	11 591,1	11 852,8	12 115,1
- Ocupados	10 013,0	10 303,6	10 583,4	10 979,9	11 248,7	11 548,2
Adecuadamente empleado	4 387,9	5 004,1	5 427,1	5 794,1	6 280,1	6 829,8
Subempleado	5 625,1	5 299,5	5 156,3	5 185,8	4 968,6	4 718,4
Subempleo por insuficiencia de horas (visible)	947,4	860,1	862,5	875,8	739,1	522,8
Subempleo por ingreso (invisible)	4 677,7	4 439,4	4 293,8	4 310,0	4 229,6	4 195,6
- Desocupados	675,0	657,7	658,3	611,2	604,1	566,9
Rural						
Total PEA	4 219,2	4 195,6	4 209,7	4 147,0	4 096,0	4 028,0
- Ocupados	4 184,9	4 156,0	4 179,1	4 112,6	4 058,7	3 994,5
Adecuadamente empleado	472,8	582,5	748,2	856,1	870,8	943,0
Subempleado	3 712,1	3 573,5	3 430,9	3 256,6	3 187,9	3 051,5
Subempleo por insuficiencia de horas (visible)	300,8	275,3	284,9	255,3	257,8	177,3
Subempleo por ingreso (invisible)	3 411,3	3 298,2	3 146,0	3 001,3	2 930,2	2 874,3
- Desocupados	34,3	39,6	30,6	34,3	37,3	33,4
Región natural						
Costa						
Total PEA	8 013,1	8 140,1	8 339,8	8 550,6	8 639,1	8 854,0
- Ocupados	7 519,2	7 651,3	7 855,3	8 100,0	8 195,1	8 433,1
Adecuadamente empleado	3 389,7	3 851,7	4 120,9	4 332,8	4 658,7	5 066,3
Subempleado	4 129,5	3 799,5	3 734,4	3 767,2	3 536,4	3 366,8
Subempleo por insuficiencia de horas (visible)	733,2	641,5	647,7	659,0	507,9	371,2
Subempleo por ingreso (invisible)	3 396,3	3 158,0	3 086,6	3 108,2	3 028,6	2 995,6
- Desocupados	493,9	488,8	484,5	450,6	444,0	420,9
Sierra						
Total PEA	4 960,3	5 074,0	5 147,1	5 178,5	5 255,9	5 214,8
- Ocupados	4 799,9	4 917,7	4 995,4	5 028,8	5 109,6	5 082,1
Adecuadamente empleado	1 004,7	1 168,0	1 428,9	1 588,8	1 700,9	1 854,7
Subempleado	3 795,2	3 749,7	3 566,5	3 440,0	3 408,7	3 227,4
Subempleo por insuficiencia de horas (visible)	417,6	397,0	402,1	362,3	379,9	263,9
Subempleo por ingreso (invisible)	3 377,6	3 352,7	3 164,4	3 077,7	3 028,9	2 963,5
- Desocupados	160,4	156,3	151,7	149,7	146,3	132,8
Selva						
Total PEA	1 933,8	1 942,7	1 964,5	2 009,0	2 053,8	2 074,3
- Ocupados	1 878,7	1 890,6	1 911,8	1 963,7	2 002,6	2 027,6
Adecuadamente empleado	466,3	566,8	625,4	728,5	791,3	851,8
Subempleado	1 412,5	1 323,8	1 286,4	1 235,2	1 211,4	1 175,8
Subempleo por insuficiencia de horas (visible)	97,4	96,8	97,6	109,7	109,1	65,0
Subempleo por ingreso (invisible)	1 315,1	1 226,9	1 188,7	1 125,5	1 102,3	1 110,8
- Desocupados	55,0	52,1	52,8	45,2	51,2	46,7

Continúa...

CUADRO Nº 3.1
PERÚ: POBLACIÓN ECONÓMICAMENTE ACTIVA POR NIVELES DE EMPLEO, SEGÚN ÁREA DE RESIDENCIA Y REGIÓN NATURAL, 2007 - 2019
(Miles de personas)

Conclusión.

Niveles de empleo/ **Área de residencia/Región natural**	2013	2014	2015	2016	2017	2018	2019
Nacional							
Total PEA	16 326,5	16 396,4	16 498,4	16 903,7	17 215,7	17 462,8	17 830,5
- Ocupados	15 682,9	15 796,8	15 919,2	16 197,1	16 511,0	16 776,5	17 133,1
Adecuadamente empleado	8 008,5	8 201,9	8 386,5	8 601,4	8 815,9	9 165,3	9 558,5
Subempleado	7 674,3	7 594,9	7 532,7	7 595,7	7 695,1	7 611,2	7 574,6
Subempleo por insuficiencia de horas (visible)	633,4	539,4	485,2	492,6	461,7	421,0	410,5
Subempleo por ingreso (invisible)	7 040,9	7 055,5	7 047,6	7 103,1	7 233,4	7 190,1	7 164,1
- Desocupados	643,6	599,5	579,1	706,6	704,8	686,3	697,4
Área de residencia							
Urbana							
Total PEA	12 345,2	12 436,4	12 584,1	13 066,1	13 396,5	13 663,7	14 031,5
- Ocupados	11 753,6	11 872,4	12 035,1	12 389,5	12 721,5	13 008,7	13 360,2
Adecuadamente empleado	7 069,0	7 244,5	7 454,2	7 687,5	7 931,5	8 166,8	8 471,6
Subempleado	4 684,6	4 627,9	4 580,9	4 702,1	4 790,0	4 841,9	4 888,7
Subempleo por insuficiencia de horas (visible)	481,8	412,7	375,1	382,8	368,8	344,8	341,6
Subempleo por ingreso (invisible)	4 202,8	4 215,2	4 205,8	4 319,3	4 421,2	4 497,0	4 547,0
- Desocupados	591,6	563,9	549,0	676,5	675,1	655,0	671,3
Rural							
Total PEA	3 981,3	3 960,0	3 914,3	3 837,6	3 819,2	3 799,1	3 798,9
- Ocupados	3 929,3	3 924,4	3 884,2	3 807,6	3 789,5	3 767,8	3 772,9
Adecuadamente empleado	939,6	957,4	932,3	913,9	884,4	998,5	1 087,0
Subempleado	2 989,7	2 967,0	2 951,9	2 893,7	2 905,1	2 769,3	2 685,9
Subempleo por insuficiencia de horas (visible)	151,6	126,8	110,1	109,9	92,9	76,2	68,8
Subempleo por ingreso (invisible)	2 838,1	2 840,2	2 841,8	2 783,8	2 812,2	2 693,1	2 617,1
- Desocupados	52,0	35,6	30,1	30,1	29,7	31,2	26,0
Región natural							
Costa							
Total PEA	8 889,0	8 888,9	8 984,1	9 331,7	9 537,9	9 694,1	9 927,3
- Ocupados	8 469,4	8 487,4	8 583,1	8 841,9	9 027,3	9 199,4	9 406,5
Adecuadamente empleado	5 193,1	5 327,2	5 466,9	5 707,5	5 820,4	6 014,9	6 197,4
Subempleado	3 276,2	3 160,2	3 116,2	3 134,4	3 206,9	3 184,6	3 209,1
Subempleo por insuficiencia de horas (visible)	315,3	271,2	244,2	250,5	251,6	235,1	227,3
Subempleo por ingreso (invisible)	2 960,9	2 889,1	2 872,0	2 883,9	2 955,3	2 949,4	2 981,9
- Desocupados	419,7	401,5	401,0	489,8	510,6	494,6	520,8
Sierra							
Total PEA	5 346,4	5 388,2	5 423,0	5 420,8	5 486,6	5 552,7	5 646,3
- Ocupados	5 174,9	5 242,2	5 290,0	5 253,5	5 337,9	5 403,6	5 511,7
Adecuadamente empleado	1 963,4	2 006,0	2 052,8	2 018,8	2 077,4	2 220,3	2 385,1
Subempleado	3 211,5	3 236,2	3 237,2	3 234,6	3 260,5	3 183,4	3 126,7
Subempleo por insuficiencia de horas (visible)	242,9	218,3	186,6	196,4	173,6	156,8	140,9
Subempleo por ingreso (invisible)	2 968,5	3 017,9	3 050,6	3 038,3	3 086,8	3 026,6	2 985,7
- Desocupados	171,5	146,0	133,1	167,3	148,8	149,1	134,5
Selva							
Total PEA	2 091,1	2 119,2	2 091,3	2 151,2	2 191,2	2 215,9	2 256,9
- Ocupados	2 038,6	2 067,2	2 046,2	2 101,7	2 145,8	2 173,4	2 214,8
Adecuadamente empleado	852,0	868,7	866,8	875,0	918,0	930,2	976,0
Subempleado	1 186,6	1 198,5	1 179,4	1 226,7	1 227,7	1 243,2	1 238,8
Subempleo por insuficiencia de horas (visible)	75,2	50,0	54,3	45,7	36,5	29,1	42,3
Subempleo por ingreso (invisible)	1 111,4	1 148,6	1 125,0	1 181,0	1 191,2	1 214,1	1 196,5
- Desocupados	52,4	52,0	45,1	49,5	45,4	42,5	42,1

Fuente: Instituto Nacional de Estadística e Informática - Encuesta Nacional de Hogares.

CUADRO Nº 3.2

PERÚ: TASAS DE NIVELES DE EMPLEO, SEGÚN ÁREA DE RESIDENCIA Y REGIÓN NATURAL, 2007 - 2019

(Porcentaje)

Niveles de empleo/ **Área de residencia**/ Región natural	2007	2008	2009	2010	2011	2012	2013	2014	2015	2016	2017	2018	2019
Total													
Total PEA	100,0	100,0	100,0	100,0	100,0	100,0	100,0	100,0	100,0	100,0	100,0	100,0	100,0
- Tasa de ocupación	95,2	95,4	95,5	95,9	96,0	96,3	96,1	96,3	96,5	95,8	95,9	96,1	96,1
Empleo adecuado	32,6	36,9	40,0	42,3	44,8	48,1	49,1	50,0	50,8	50,9	51,2	52,5	53,6
Subempleo	62,6	58,5	55,6	53,6	51,1	48,1	47,0	46,3	45,7	44,9	44,7	43,6	42,5
Subempleo por insuficiencia de horas (visible)	8,4	7,5	7,4	7,2	6,3	4,3	3,9	3,3	2,9	2,9	2,7	2,4	2,3
Subempleo por ingresos (invisible)	54,3	51,1	48,1	46,5	44,9	43,8	43,1	43,0	42,7	42,0	42,0	41,2	40,2
- Tasa de desempleo	4,8	4,6	4,5	4,1	4,0	3,7	3,9	3,7	3,5	4,2	4,1	3,9	3,9
Área de residencia													
Urbana													
Total PEA	100,0	100,0	100,0	100,0	100,0	100,0	100,0	100,0	100,0	100,0	100,0	100,0	100,0
- Tasa de ocupación	93,7	94,0	94,1	94,7	94,9	95,3	95,2	95,5	95,6	94,8	95,0	95,2	95,2
Empleo adecuado	41,1	45,7	48,3	50,0	53,0	56,4	57,3	58,3	59,2	58,8	59,2	59,8	60,4
Subempleo	52,6	48,3	45,9	44,7	41,9	38,9	37,9	37,2	36,4	36,0	35,8	35,4	34,8
Subempleo por insuficiencia de horas (visible)	8,9	7,8	7,7	7,6	6,2	4,3	3,9	3,3	3,0	2,9	2,8	2,5	2,4
Subempleo por ingresos (invisible)	43,8	40,5	38,2	37,2	35,7	34,6	34,0	33,9	33,4	33,1	33,0	32,9	32,4
- Tasa de desempleo	6,3	6,0	5,9	5,3	5,1	4,7	4,8	4,5	4,4	5,2	5,0	4,8	4,8
Rural													
Total PEA	100,0	100,0	100,0	100,0	100,0	100,0	100,0	100,0	100,0	100,0	100,0	100,0	100,0
- Tasa de ocupación	99,2	99,1	99,3	99,2	99,1	99,2	98,7	99,1	99,2	99,2	99,2	99,2	99,3
Empleo adecuado	11,2	13,9	17,8	20,6	21,3	23,4	23,6	24,2	23,8	23,8	23,2	26,3	28,6
Subempleo	88,0	85,2	81,5	78,5	77,8	75,8	75,1	74,9	75,4	75,4	76,1	72,9	70,7
Subempleo por insuficiencia de horas (visible)	7,1	6,6	6,8	6,2	6,3	4,4	3,8	3,2	2,8	2,9	2,4	2,0	1,8
Subempleo por ingresos (invisible)	80,9	78,6	74,7	72,4	71,5	71,4	71,3	71,7	72,6	72,5	73,6	70,9	68,9
- Tasa de desempleo	0,8	0,9	0,7	0,8	0,9	0,8	1,3	0,9	0,8	0,8	0,8	0,8	0,7
Región natural													
Costa													
Total PEA	100,0	100,0	100,0	100,0	100,0	100,0	100,0	100,0	100,0	100,0	100,0	100,0	100,0
- Tasa de ocupación	93,8	94,0	94,2	94,7	94,9	95,2	95,3	95,5	95,5	94,8	94,6	94,9	94,8
Empleo adecuado	42,3	47,3	49,4	50,7	53,9	57,2	58,4	59,9	60,9	61,2	61,0	62,0	62,4
Subempleo	51,5	46,7	44,8	44,1	40,9	38,0	36,9	35,6	34,7	33,6	33,6	32,9	32,3
Subempleo por insuficiencia de horas (visible)	9,2	7,9	7,8	7,7	5,9	4,2	3,5	3,1	2,7	2,7	2,6	2,4	2,3
Subempleo por ingresos (invisible)	42,4	38,8	37,0	36,4	35,1	33,8	33,3	32,5	32,0	30,9	31,0	30,4	30,0
- Tasa de desempleo	6,2	6,0	5,8	5,3	5,1	4,8	4,7	4,5	4,5	5,2	5,4	5,1	5,2
Sierra													
Total PEA	100,0	100,0	100,0	100,0	100,0	100,0	100,0	100,0	100,0	100,0	100,0	100,0	100,0
- Tasa de ocupación	96,8	96,9	97,1	97,1	97,2	97,5	96,8	97,3	97,5	96,9	97,3	97,3	97,6
Empleo adecuado	20,3	23,0	27,8	30,7	32,4	35,6	36,7	37,2	37,9	37,2	37,9	40,0	42,2
Subempleo	76,5	73,9	69,3	66,4	64,9	61,9	60,1	60,1	59,7	59,7	59,4	57,3	55,4
Subempleo por insuficiencia de horas (visible)	8,4	7,8	7,8	7,0	7,2	5,1	4,5	4,1	3,4	3,6	3,2	2,8	2,5
Subempleo por ingresos (invisible)	68,1	66,1	61,5	59,4	57,6	56,8	55,5	56,0	56,3	56,0	56,3	54,5	52,9
- Tasa de desempleo	3,2	3,1	2,9	2,9	2,8	2,5	3,2	2,7	2,5	3,1	2,7	2,7	2,4
Selva													
Total PEA	100,0	100,0	100,0	100,0	100,0	100,0	100,0	100,0	100,0	100,0	100,0	100,0	100,0
- Tasa de ocupación	97,2	97,3	97,3	97,7	97,5	97,7	97,5	97,5	97,8	97,7	97,9	98,1	98,1
Empleo adecuado	24,1	29,2	31,8	36,3	38,5	41,1	40,7	41,0	41,4	40,7	41,9	42,0	43,2
Subempleo	73,0	68,1	65,5	61,5	59,0	56,7	56,7	56,6	56,4	57,0	56,0	56,1	54,9
Subempleo por insuficiencia de horas (visible)	5,0	5,0	5,0	5,5	5,3	3,1	3,6	2,4	2,6	2,1	1,7	1,3	1,9
Subempleo por ingresos (invisible)	68,0	63,2	60,5	56,0	53,7	53,6	53,2	54,2	53,8	54,9	54,4	54,8	53,0
- Tasa de desempleo	2,8	2,7	2,7	2,3	2,5	2,3	2,5	2,5	2,2	2,3	2,1	1,9	1,9

Fuente: **Instituto Nacional de Estadística e Informática - Encuesta Nacional de Hogares**.

CUADRO Nº 3.3

PERÚ: TASAS DE NIVELES DE EMPLEO, SEGÚN DEPARTAMENTO, 2007 - 2019

(Porcentaje)

Niveles de empleo/ Departamento	2007	2008	2009	2010	2011	2012	2013	2014	2015	2016	2017	2018	2019
Amazonas													
Total PEA	100,0	100,0	100,0	100,0	100,0	100,0	100,0	100,0	100,0	100,0	100,0	100,0	100,0
- Tasa de ocupación	98,1	98,3	98,7	99,1	99,0	98,3	98,3	98,4	98,6	98,6	98,4	98,8	99,0
Empleo adecuado	18,5	24,5	26,9	28,7	30,4	32,3	30,6	31,0	30,8	32,9	33,5	33,6	35,2
Subempleo	79,6	73,8	71,9	70,3	68,6	66,1	67,7	67,3	67,8	65,7	64,9	65,2	63,8
Subempleo por horas (visible)	4,9	5,1	4,9	4,0	2,9	2,9	3,1	2,6	3,1	1,7	0,9	0,5	0,9
Subempleo por ingresos (invisible)	74,7	68,7	67,0	66,3	65,6	63,2	64,7	64,7	64,8	64,0	64,1	64,7	62,9
- Tasa de desempleo	1,9	1,7	1,3	0,9	1,0	1,7	1,7	1,6	1,4	1,4	1,6	1,2	1,0
Ancash													
Total PEA	100,0	100,0	100,0	100,0	100,0	100,0	100,0	100,0	100,0	100,0	100,0	100,0	100,0
- Tasa de ocupación	95,7	96,8	96,2	97,1	96,8	96,2	96,9	97,0	97,3	97,1	97,1	96,9	97,5
Empleo adecuado	26,6	29,7	35,1	39,9	37,6	40,6	42,2	42,2	41,6	43,7	42,9	44,8	48,6
Subempleo	69,1	67,0	61,0	57,1	59,2	55,5	54,7	54,7	55,7	53,4	54,3	52,1	48,9
Subempleo por horas (visible)	11,6	7,2	7,6	6,7	8,1	8,4	6,5	5,5	5,7	6,1	5,9	3,8	2,2
Subempleo por ingresos (invisible)	57,5	59,8	53,4	50,4	51,1	47,2	48,3	49,2	50,0	47,3	48,3	48,3	46,7
- Tasa de desempleo	4,3	3,2	3,8	2,9	3,2	3,8	3,1	3,0	2,7	2,9	2,9	3,1	2,5
Apurímac													
Total PEA	100,0	100,0	100,0	100,0	100,0	100,0	100,0	100,0	100,0	100,0	100,0	100,0	100,0
- Tasa de ocupación	98,9	97,9	99,2	97,4	97,4	97,7	98,7	98,0	98,8	98,1	98,2	98,1	97,7
Empleo adecuado	12,7	15,0	18,0	23,6	22,2	26,2	30,7	32,2	33,6	32,5	32,6	35,7	40,9
Subempleo	86,2	82,9	81,3	73,8	75,2	71,5	68,0	65,8	65,2	65,6	65,5	62,5	56,8
Subempleo por horas (visible)	2,6	2,2	1,0	1,7	8,1	4,5	3,5	1,3	0,6	0,8	0,6	1,2	1,7
Subempleo por ingresos (invisible)	83,6	80,7	80,2	72,1	67,2	67,0	64,5	64,5	64,6	64,8	64,9	61,2	55,1
- Tasa de desempleo	1,1	2,1	0,8	2,6	2,6	2,3	1,3	2,0	1,2	1,9	1,8	1,9	2,3
Arequipa													
Total PEA	100,0	100,0	100,0	100,0	100,0	100,0	100,0	100,0	100,0	100,0	100,0	100,0	100,0
- Tasa de ocupación	93,6	95,2	93,9	94,9	94,8	95,2	94,7	95,6	96,1	95,1	95,7	96,2	96,6
Empleo adecuado	41,1	47,6	51,5	54,8	58,6	60,6	63,6	62,7	64,9	64,2	67,7	67,9	67,6
Subempleo	52,5	47,7	42,4	40,2	36,2	34,6	31,1	32,9	31,2	30,9	28,1	28,3	29,0
Subempleo por horas (visible)	14,2	13,8	10,7	10,5	10,0	6,7	5,5	4,8	4,5	4,9	4,1	3,6	5,0
Subempleo por ingresos (invisible)	38,3	33,8	31,6	29,7	26,2	27,9	25,6	28,1	26,8	26,0	24,0	24,7	24,0
- Tasa de desempleo	6,4	4,8	6,1	5,1	5,2	4,8	5,3	4,4	3,9	4,9	4,3	3,8	3,4
Ayacucho													
Total PEA	100,0	100,0	100,0	100,0	100,0	100,0	100,0	100,0	100,0	100,0	100,0	100,0	100,0
- Tasa de ocupación	96,6	97,6	97,4	96,0	97,6	96,2	96,5	97,0	97,2	96,5	96,9	97,9	97,7
Empleo adecuado	17,6	20,7	23,5	27,1	27,9	29,2	30,1	30,7	33,2	32,5	32,8	35,5	38,2
Subempleo	79,0	77,0	73,9	68,9	69,7	66,9	66,4	66,3	64,0	64,0	64,1	62,4	59,5
Subempleo por horas (visible)	2,3	1,2	4,2	3,5	3,9	2,7	2,4	1,8	2,4	1,4	2,3	2,0	1,4
Subempleo por ingresos (invisible)	76,6	75,8	69,6	65,4	65,8	64,3	64,1	64,5	61,7	62,6	61,8	60,4	58,1
- Tasa de desempleo	3,4	2,4	2,6	4,0	2,4	3,8	3,5	3,0	2,8	3,5	3,1	2,1	2,3
Cajamarca													
Total PEA	100,0	100,0	100,0	100,0	100,0	100,0	100,0	100,0	100,0	100,0	100,0	100,0	100,0
- Tasa de ocupación	97,9	97,8	98,1	98,4	98,0	98,7	97,3	97,7	97,4	97,5	98,1	97,6	97,7
Empleo adecuado	14,5	15,2	20,3	24,3	25,4	30,9	28,4	29,1	28,2	26,0	27,5	28,1	32,4
Subempleo	83,4	82,6	77,8	74,1	72,7	67,8	68,8	68,5	69,1	71,5	70,5	69,5	65,3
Subempleo por horas (visible)	8,6	8,2	5,6	4,9	6,5	4,3	4,4	5,1	4,7	5,3	3,7	3,9	3,5
Subempleo por ingresos (invisible)	74,8	74,4	72,3	69,2	66,2	63,5	64,5	63,4	64,5	66,2	66,8	65,6	61,7
- Tasa de desempleo	2,1	2,2	1,9	1,6	2,0	1,3	2,7	2,3	2,6	2,5	1,9	2,4	2,3

Continúa...

CUADRO Nº 3.3

PERÚ: TASAS DE NIVELES DE EMPLEO, SEGÚN DEPARTAMENTO, 2007 - 2019

(Porcentaje)

Niveles de empleo/ Departamento	2007	2008	2009	2010	2011	2012	2013	2014	2015	2016	2017	2018	2019
Prov Const. del Callao													
Total PEA	100,0	100,0	100,0	100,0	100,0	100,0	100,0	100,0	100,0	100,0	100,0	100,0	100,0
- Tasa de ocupación	92,2	92,5	94,5	94,8	93,2	93,5	95,8	94,1	95,2	94,0	93,6	93,0	94,8
Empleo adecuado	47,0	49,1	55,5	57,6	55,5	59,8	63,1	63,0	64,3	64,0	62,6	60,1	63,1
Subempleo	45,2	43,4	39,0	37,2	37,7	33,7	32,8	31,1	30,9	30,0	31,0	32,9	31,7
Subempleo por horas (visible)	6,5	6,6	7,1	7,1	5,7	2,8	3,7	2,0	2,9	2,0	2,4	2,7	2,0
Subempleo por ingresos (invisible)	38,7	36,8	31,9	30,0	32,0	31,0	29,1	29,1	28,0	28,0	28,6	30,2	29,7
- Tasa de desempleo	7,8	7,5	5,5	5,2	6,8	6,5	4,2	5,9	4,8	6,0	6,4	7,0	5,2
Cusco													
Total PEA	100,0	100,0	100,0	100,0	100,0	100,0	100,0	100,0	100,0	100,0	100,0	100,0	100,0
- Tasa de ocupación	95,8	96,1	95,9	97,4	97,2	98,1	95,5	96,8	98,3	96,7	97,2	97,1	98,5
Empleo adecuado	23,5	24,3	31,3	32,3	36,9	45,2	44,5	42,1	42,6	42,4	41,3	43,0	45,7
Subempleo	72,3	71,8	64,6	65,0	60,3	52,9	51,0	54,7	55,7	54,3	55,9	54,1	52,8
Subempleo por horas (visible)	4,3	5,6	7,4	5,4	5,2	5,7	4,3	3,2	3,5	2,7	1,5	0,7	1,3
Subempleo por ingresos (invisible)	68,0	66,2	57,2	59,7	55,1	47,2	46,8	51,4	52,2	51,6	54,4	53,4	51,5
- Tasa de desempleo	4,2	3,9	4,1	2,6	2,8	1,9	4,5	3,2	1,7	3,3	2,8	2,9	1,5
Huancavelica													
Total PEA	100,0	100,0	100,0	100,0	100,0	100,0	100,0	100,0	100,0	100,0	100,0	100,0	100,0
- Tasa de ocupación	98,6	98,9	98,4	99,0	97,3	98,1	98,0	98,7	99,5	98,8	97,6	97,1	97,0
Empleo adecuado	11,7	12,4	16,3	20,0	20,9	21,9	23,2	20,7	25,2	24,4	24,5	27,0	27,1
Subempleo	86,8	86,5	82,1	79,0	76,4	76,2	74,8	77,9	74,3	74,4	73,0	70,1	69,9
Subempleo por horas (visible)	4,4	6,0	5,0	4,7	2,3	1,9	1,2	1,0	1,5	0,6	0,4	0,6	0,2
Subempleo por ingresos (invisible)	82,4	80,5	77,1	74,3	74,1	74,3	73,6	76,9	72,9	73,9	72,6	69,5	69,7
- Tasa de desempleo	1,4	1,1	1,6	1,0	2,7	1,9	2,0	1,3	0,5	1,2	2,4	2,9	3,0
Huánuco													
Total PEA	100,0	100,0	100,0	100,0	100,0	100,0	100,0	100,0	100,0	100,0	100,0	100,0	100,0
- Tasa de ocupación	97,5	97,2	97,4	96,8	97,3	96,9	97,0	98,1	97,8	97,8	96,9	98,1	97,7
Empleo adecuado	14,7	19,2	21,6	22,9	27,0	29,0	32,0	32,8	31,0	31,2	31,3	35,3	39,4
Subempleo	82,9	78,0	75,8	74,0	70,3	67,9	65,1	65,3	66,8	66,6	65,7	62,8	58,3
Subempleo por horas (visible)	17,0	17,0	16,0	15,1	11,3	7,4	4,6	4,6	4,8	5,1	5,6	4,3	3,4
Subempleo por ingresos (invisible)	65,8	60,9	59,8	58,9	59,0	60,5	60,4	60,7	62,1	61,5	60,1	58,5	54,8
- Tasa de desempleo	2,5	2,8	2,6	3,2	2,7	3,1	3,0	1,9	2,2	2,2	3,1	1,9	2,3
Ica													
Total PEA	100,0	100,0	100,0	100,0	100,0	100,0	100,0	100,0	100,0	100,0	100,0	100,0	100,0
- Tasa de ocupación	95,0	95,2	94,5	95,6	96,0	94,9	96,7	96,9	97,2	97,7	97,2	97,9	97,6
Empleo adecuado	40,4	47,2	49,5	53,2	56,7	58,0	61,1	64,0	67,4	69,8	69,4	72,7	73,9
Subempleo	54,6	48,0	45,0	42,4	39,3	36,8	35,6	32,9	29,9	27,9	27,7	25,2	23,7
Subempleo por horas (visible)	13,9	12,3	13,1	11,0	7,5	5,6	4,2	3,3	2,0	2,7	2,6	1,9	1,1
Subempleo por ingresos (invisible)	40,7	35,7	31,9	31,4	31,8	31,2	31,4	29,6	27,9	25,2	25,2	23,3	22,6
- Tasa de desempleo	5,0	4,8	5,5	4,4	4,0	5,1	3,3	3,1	2,8	2,3	2,8	2,1	2,4
Junín													
Total PEA	100,0	100,0	100,0	100,0	100,0	100,0	100,0	100,0	100,0	100,0	100,0	100,0	100,0
- Tasa de ocupación	97,2	95,8	96,2	95,3	96,5	97,6	97,6	96,9	97,0	95,9	97,9	97,6	98,2
Empleo adecuado	27,8	32,0	36,4	38,3	43,4	43,1	44,5	43,9	46,4	42,5	44,7	45,2	48,1
Subempleo	69,4	63,8	59,7	57,1	53,1	54,5	53,1	53,0	50,6	53,4	53,1	52,4	50,1
Subempleo por horas (visible)	6,1	5,2	5,2	5,5	6,1	3,1	4,6	2,9	2,5	2,9	1,8	1,4	0,9
Subempleo por ingresos (invisible)	63,3	58,7	54,5	51,5	47,0	51,4	48,5	50,2	48,1	50,5	51,3	51,0	49,1
- Tasa de desempleo	2,8	4,2	3,8	4,7	3,5	2,4	2,4	3,1	3,0	4,1	2,1	2,4	1,8

Continúa...

CUADRO Nº 3.3

PERÚ: TASAS DE NIVELES DE EMPLEO, SEGÚN DEPARTAMENTO, 2007 - 2019

(Porcentaje)

Niveles de empleo/ Departamento	2007	2008	2009	2010	2011	2012	2013	2014	2015	2016	2017	2018	2019
La Libertad													
Total PEA	100,0	100,0	100,0	100,0	100,0	100,0	100,0	100,0	100,0	100,0	100,0	100,0	100,0
- Tasa de ocupación	95,3	96,5	95,7	96,2	96,5	96,1	95,2	95,5	96,4	96,7	97,1	96,5	95,1
Empleo adecuado	30,3	34,1	38,6	41,6	41,8	44,4	43,8	50,4	48,2	49,7	53,4	54,8	54,2
Subempleo	65,0	62,4	57,1	54,6	54,6	51,8	51,4	45,2	48,3	47,0	43,6	41,7	40,9
Subempleo por horas (visible)	10,6	9,8	9,7	10,2	9,5	5,1	5,6	3,4	4,5	4,6	3,3	2,7	2,8
Subempleo por ingresos (invisible)	54,4	52,7	47,4	44,4	45,1	46,6	45,8	41,8	43,8	42,4	40,4	39,0	38,1
- Tasa de desempleo	4,7	3,5	4,3	3,8	3,5	3,9	4,8	4,5	3,6	3,3	2,9	3,5	4,9
Lambayeque													
Total PEA	100,0	100,0	100,0	100,0	100,0	100,0	100,0	100,0	100,0	100,0	100,0	100,0	100,0
- Tasa de ocupación	94,4	94,2	95,9	96,2	96,3	96,9	95,3	95,6	96,8	97,0	96,4	96,8	97,3
Empleo adecuado	28,2	32,1	36,1	38,2	40,2	41,3	43,1	45,9	50,1	51,7	51,0	56,4	57,6
Subempleo	66,2	62,1	59,8	58,0	56,1	55,6	52,2	49,7	46,8	45,3	45,4	40,4	39,7
Subempleo por horas (visible)	14,5	10,5	12,2	10,6	10,4	6,3	5,6	5,0	4,2	4,6	3,7	2,9	3,2
Subempleo por ingresos (invisible)	51,7	51,6	47,6	47,4	45,7	49,3	46,6	44,7	42,6	40,7	41,7	37,5	36,4
- Tasa de desempleo	5,6	5,8	4,1	3,8	3,7	3,1	4,7	4,4	3,2	3,0	3,6	3,2	2,7
Lima													
Total PEA	100,0	100,0	100,0	100,0	100,0	100,0	100,0	100,0	100,0	100,0	100,0	100,0	100,0
- Tasa de ocupación	93,8	93,7	93,9	94,3	94,6	95,3	95,4	95,4	95,0	93,7	93,6	94,0	93,8
Empleo adecuado	46,9	52,4	52,5	52,9	57,3	61,3	62,8	63,4	64,9	64,3	63,3	64,1	64,2
Subempleo	46,9	41,3	41,4	41,5	37,3	34,0	32,6	31,9	30,2	29,4	30,3	29,9	29,6
Subempleo por horas (visible)	6,9	6,5	6,5	6,6	4,3	3,0	2,3	2,2	1,6	2,1	2,3	2,2	2,1
Subempleo por ingresos (invisible)	40,0	34,8	34,9	34,8	33,0	31,0	30,4	29,7	28,5	27,3	28,0	27,7	27,6
- Tasa de desempleo	6,2	6,3	6,1	5,7	5,4	4,7	4,6	4,6	5,0	6,3	6,4	6,0	6,2
Provincia de Lima 1/													
Total PEA	100,0	100,0	100,0	100,0	100,0	100,0	100,0	100,0	100,0	100,0	100,0	100,0	100,0
- Tasa de ocupación	93,4	93,4	93,9	94,3	94,5	95,1	95,2	95,2	94,8	93,4	93,3	93,8	93,5
Empleo adecuado	47,9	53,0	53,7	53,5	58,2	61,9	63,7	64,2	65,6	64,9	63,8	64,6	64,7
Subempleo	45,5	40,4	40,1	40,8	36,3	33,2	31,5	31,0	29,2	28,5	29,4	29,2	28,8
Subempleo por horas (visible)	6,9	6,4	6,1	6,5	4,3	3,0	2,2	2,2	1,6	2,1	2,3	2,3	2,1
Subempleo por ingresos (invisible)	38,7	34,0	34,1	34,2	31,9	30,2	29,3	28,8	27,6	26,4	27,2	26,9	26,7
- Tasa de desempleo	6,6	6,6	6,1	5,7	5,5	4,9	4,8	4,8	5,2	6,6	6,7	6,2	6,5
Región Lima 2/													
Total PEA	100,0	100,0	100,0	100,0	100,0	100,0	100,0	100,0	100,0	100,0	100,0	100,0	100,0
- Tasa de ocupación	96,7	96,5	94,3	94,8	95,4	96,7	97,5	97,0	96,9	96,7	97,0	96,5	96,5
Empleo adecuado	38,0	46,9	41,5	46,6	48,4	55,1	53,9	56,3	57,9	58,3	58,3	59,1	58,6
Subempleo	58,7	49,6	52,9	48,2	47,0	41,6	43,6	40,7	39,1	38,4	38,8	37,4	37,9
Subempleo por horas (visible)	6,9	7,7	10,3	7,5	4,1	3,2	2,8	2,1	1,6	2,2	2,5	1,8	1,7
Subempleo por ingresos (invisible)	51,8	42,0	42,6	40,7	42,9	38,4	40,9	38,6	37,4	36,2	36,3	35,6	36,1
- Tasa de desempleo	3,3	3,5	5,7	5,2	4,6	3,3	2,5	3,0	3,1	3,3	3,0	3,5	3,5
Loreto													
Total PEA	100,0	100,0	100,0	100,0	100,0	100,0	100,0	100,0	100,0	100,0	100,0	100,0	100,0
- Tasa de ocupación	96,5	96,7	96,5	96,7	96,4	97,0	96,6	97,5	97,6	97,0	97,7	97,5	97,8
Empleo adecuado	23,6	29,4	29,0	35,6	35,3	37,6	37,7	41,4	40,0	38,5	42,6	41,6	43,1
Subempleo	72,9	67,3	67,5	61,1	61,1	59,3	58,9	56,0	57,6	58,6	55,1	55,9	54,8
Subempleo por horas (visible)	4,1	4,2	6,7	6,1	6,0	3,4	4,0	1,7	2,4	2,0	2,1	1,3	2,4
Subempleo por ingresos (invisible)	68,8	63,1	60,8	55,0	55,1	55,9	54,9	54,3	55,2	56,6	53,0	54,6	52,4
- Tasa de desempleo	3,5	3,3	3,5	3,3	3,6	3,0	3,4	2,5	2,4	3,0	2,3	2,5	2,2

Continúa...

CUADRO Nº 3.3

PERÚ: TASAS DE NIVELES DE EMPLEO, SEGÚN DEPARTAMENTO, 2007 - 2019

(Porcentaje)

Niveles de empleo/ Departamento	2007	2008	2009	2010	2011	2012	2013	2014	2015	2016	2017	2018	2019
Madre de Dios													
Total PEA	100,0	100,0	100,0	100,0	100,0	100,0	100,0	100,0	100,0	100,0	100,0	100,0	100,0
- Tasa de ocupación	97,5	97,6	98,0	98,2	96,9	97,4	97,5	97,7	98,1	97,2	98,5	98,5	98,2
Empleo adecuado	55,2	56,6	61,9	64,1	63,4	68,4	70,0	68,7	64,6	65,9	62,8	67,6	66,6
Subempleo	42,3	41,0	36,2	34,1	33,5	28,9	27,5	29,0	33,5	31,2	35,7	30,9	31,7
Subempleo por horas (visible)	3,0	2,1	1,3	3,2	3,1	3,7	1,8	2,6	2,3	1,5	1,3	1,1	0,8
Subempleo por ingresos (invisible)	39,3	38,9	34,9	30,9	30,4	25,3	25,7	26,4	31,1	29,7	34,4	29,8	30,8
- Tasa de desempleo	2,5	2,4	2,0	1,8	3,1	2,6	2,5	2,3	1,9	2,8	1,5	1,5	1,8
Moquegua													
Total PEA	100,0	100,0	100,0	100,0	100,0	100,0	100,0	100,0	100,0	100,0	100,0	100,0	100,0
- Tasa de ocupación	90,9	93,7	93,3	95,7	93,8	94,6	95,0	95,8	96,2	94,9	95,7	96,3	95,6
Empleo adecuado	42,1	47,0	49,0	54,7	52,6	55,2	57,8	58,3	60,3	60,0	59,9	60,1	59,9
Subempleo	48,8	46,7	44,3	41,1	41,1	39,4	37,2	37,5	35,8	34,9	35,8	36,3	35,7
Subempleo por horas (visible)	8,2	8,1	9,8	10,5	7,8	7,7	5,3	3,9	3,3	2,4	1,9	1,2	2,4
Subempleo por ingresos (invisible)	40,6	38,6	34,6	30,5	33,3	31,7	31,9	33,7	32,6	32,5	33,9	35,1	33,3
- Tasa de desempleo	9,1	6,3	6,7	4,3	6,2	5,4	5,0	4,2	3,8	5,1	4,3	3,7	4,4
Pasco													
Total PEA	100,0	100,0	100,0	100,0	100,0	100,0	100,0	100,0	100,0	100,0	100,0	100,0	100,0
- Tasa de ocupación	93,5	95,1	96,8	96,7	96,1	95,8	95,3	96,2	95,2	95,9	95,9	96,4	95,6
Empleo adecuado	24,8	28,9	33,8	39,0	36,5	35,9	35,9	36,5	33,6	38,4	37,6	37,3	41,3
Subempleo	68,7	66,2	63,1	57,7	59,6	59,9	59,5	59,8	61,6	57,5	58,3	59,1	54,3
Subempleo por horas (visible)	10,9	3,2	4,4	3,5	4,0	4,1	2,4	1,6	3,4	2,0	2,2	2,8	1,4
Subempleo por ingresos (invisible)	57,8	63,0	58,6	54,2	55,5	55,7	57,1	58,2	58,3	55,6	56,1	56,3	52,9
- Tasa de desempleo	6,5	4,9	3,2	3,3	3,9	4,2	4,7	3,8	4,8	4,1	4,1	3,6	4,4
Piura													
Total PEA	100,0	100,0	100,0	100,0	100,0	100,0	100,0	100,0	100,0	100,0	100,0	100,0	100,0
- Tasa de ocupación	94,6	94,6	94,9	95,4	96,3	96,6	94,7	96,7	97,2	96,9	97,2	97,1	97,2
Empleo adecuado	23,4	28,9	38,2	37,3	41,2	42,5	43,5	44,7	44,6	45,4	47,3	50,0	50,7
Subempleo	71,3	65,7	56,7	58,1	55,1	54,1	51,3	52,0	52,6	51,5	49,9	47,0	46,5
Subempleo por horas (visible)	12,8	9,9	6,7	7,7	7,1	5,8	5,5	5,4	3,6	1,7	2,1	2,2	2,2
Subempleo por ingresos (invisible)	58,4	55,8	49,9	50,5	48,0	48,3	45,7	46,6	49,0	49,8	47,8	44,8	44,3
- Tasa de desempleo	5,4	5,4	5,1	4,6	3,7	3,4	5,3	3,3	2,8	3,1	2,8	2,9	2,8
Puno													
Total PEA	100,0	100,0	100,0	100,0	100,0	100,0	100,0	100,0	100,0	100,0	100,0	100,0	100,0
- Tasa de ocupación	97,6	97,1	98,2	98,3	97,7	97,7	97,2	97,3	96,7	96,9	97,0	96,8	96,5
Empleo adecuado	14,8	17,1	20,6	24,7	26,4	30,2	31,4	33,6	31,9	32,6	32,3	33,7	34,8
Subempleo	82,8	80,0	77,6	73,5	71,3	67,4	65,8	63,8	64,8	64,3	64,6	63,1	61,7
Subempleo por horas (visible)	8,8	8,0	8,7	7,7	7,8	4,5	5,9	6,4	5,0	3,8	4,0	4,2	3,8
Subempleo por ingresos (invisible)	74,0	72,0	68,9	65,9	63,6	63,0	59,9	57,4	59,9	60,5	60,6	58,8	57,9
- Tasa de desempleo	2,4	2,9	1,8	1,7	2,3	2,3	2,8	2,7	3,3	3,1	3,0	3,2	3,5
San Martín													
Total PEA	100,0	100,0	100,0	100,0	100,0	100,0	100,0	100,0	100,0	100,0	100,0	100,0	100,0
- Tasa de ocupación	97,4	97,6	96,3	98,2	97,9	97,8	98,2	97,9	98,2	98,3	97,7	99,0	98,7
Empleo adecuado	24,8	29,7	31,0	37,2	37,5	40,9	39,3	39,2	39,1	41,0	42,7	43,2	43,6
Subempleo	72,6	68,0	65,2	61,0	60,4	56,8	58,9	58,7	59,2	57,4	55,0	55,8	55,2
Subempleo por horas (visible)	6,4	4,6	4,3	7,5	6,5	4,3	3,9	2,5	1,6	2,0	1,5	2,1	1,8
Subempleo por ingresos (invisible)	66,2	63,3	60,9	53,4	53,9	52,6	55,0	56,2	57,6	55,3	53,5	53,7	53,3
- Tasa de desempleo	2,6	2,4	3,7	1,8	2,1	2,2	1,8	2,1	1,8	1,7	2,3	1,0	1,3

Continúa...

CUADRO Nº 3.3

PERÚ: TASAS DE NIVELES DE EMPLEO, SEGÚN DEPARTAMENTO, 2007 - 2019

(Porcentaje)

Conclusión

Niveles de empleo/ Departamento	2007	2008	2009	2010	2011	2012	2013	2014	2015	2016	2017	2018	2019
Tacna													
Total PEA	100,0	100,0	100,0	100,0	100,0	100,0	100,0	100,0	100,0	100,0	100,0	100,0	100,0
- Tasa de ocupación	95,3	95,6	93,3	94,7	95,4	94,6	95,8	97,4	96,1	96,3	95,8	97,2	96,8
Empleo adecuado	45,5	49,8	51,0	58,0	56,3	57,8	56,9	60,1	57,1	56,7	57,1	60,3	58,5
Subempleo	49,8	45,8	42,4	36,8	39,0	36,9	38,8	37,3	39,1	39,6	38,7	36,9	38,3
Subempleo por horas (visible)	3,6	4,0	7,0	6,9	5,8	5,7	3,7	2,8	3,3	4,0	3,1	1,7	3,2
Subempleo por ingresos (invisible)	46,2	41,8	35,4	29,9	33,3	31,1	35,1	34,5	35,8	35,5	35,6	35,2	35,1
- Tasa de desempleo	4,7	4,4	6,7	5,3	4,6	5,4	4,2	2,6	3,9	3,7	4,2	2,8	3,2
Tumbes													
Total PEA	100,0	100,0	100,0	100,0	100,0	100,0	100,0	100,0	100,0	100,0	100,0	100,0	100,0
- Tasa de ocupación	95,4	95,0	95,5	94,4	94,9	95,3	94,6	96,0	96,5	96,6	95,8	95,0	96,3
Empleo adecuado	44,4	44,4	44,1	48,6	48,9	54,6	52,9	56,4	56,2	61,6	61,1	59,2	58,5
Subempleo	51,0	50,6	51,3	45,8	46,1	40,7	41,7	39,6	40,3	35,0	34,7	35,8	37,8
Subempleo por horas (visible)	13,5	11,8	12,2	11,4	9,7	6,5	6,8	4,3	4,3	4,0	3,3	4,7	4,1
Subempleo por ingresos (invisible)	37,5	38,8	39,1	34,5	36,4	34,2	34,9	35,3	36,0	31,0	31,4	31,0	33,6
- Tasa de desempleo	4,6	5,0	4,5	5,6	5,1	4,7	5,4	4,0	3,5	3,4	4,2	5,0	3,7
Ucayali													
Total PEA	100,0	100,0	100,0	100,0	100,0	100,0	100,0	100,0	100,0	100,0	100,0	100,0	100,0
- Tasa de ocupación	95,1	96,7	97,4	97,1	97,1	97,4	96,9	97,8	97,7	98,1	97,3	97,3	98,1
Empleo adecuado	32,4	39,1	44,1	44,9	51,2	53,1	53,0	54,0	59,0	57,7	55,7	57,4	53,9
Subempleo	62,7	57,6	53,3	52,2	45,9	44,3	43,9	43,8	38,8	40,4	41,6	39,9	44,2
Subempleo por horas (visible)	2,7	4,7	4,9	2,1	2,6	1,3	1,8	2,0	0,7	0,8	0,5	0,5	0,5
Subempleo por ingresos (invisible)	60,0	52,9	48,4	50,1	43,3	43,0	42,0	41,8	38,0	39,6	41,1	39,4	43,7
- Tasa de desempleo	4,9	3,3	2,6	2,9	2,9	2,6	3,1	2,2	2,3	1,9	2,7	2,7	1,9

1/ Comprende los 43 distritos que conforman la provincia de Lima.

2/ Comprende las provincias de: Barranca, Cajatambo, Canta, Cañete, Huaral, Huarochirí, Huaura, Oyón y Yauyos.

Fuente: Instituto Nacional de Estadística e Informática-Encuesta Nacional de Hogares.

ANEXO 4
CARACTERÍSTICAS DE LA POBLACIÓN OCUPADA ASALARIADA

CUADRO Nº 4.1

PERÚ: POBLACIÓN OCUPADA ASALARIADA, SEGÚN ÁMBITO GEOGRÁFICO, 2007 - 2019

(Miles de personas)

Ámbito geográfico	2007	2008	2009	2010	2011	2012
Total	5 861,8	6 102,5	6 309,7	6 489,5	6 706,3	7 049,9
Área de residencia						
Urbana	4 977,5	5 245,9	5 406,9	5 558,8	5 852,9	6 123,6
Rural	884,3	856,6	902,8	930,7	853,4	926,3
Región natural						
Costa	3 920,8	4 077,5	4 184,2	4 249,4	4 455,0	4 659,5
Sierra	1 392,5	1 433,1	1 538,0	1 594,7	1 607,7	1 706,1
Selva	548,5	591,9	587,5	645,4	643,6	684,4
Departamento						
Amazonas	51,9	55,1	56,1	58,5	54,8	57,0
Áncash	208,4	208,0	227,6	229,4	223,7	229,5
Apurímac	45,4	51,8	49,3	55,3	62,2	62,3
Arequipa	277,4	302,0	303,1	304,7	330,9	353,0
Ayacucho	83,1	86,2	87,6	96,1	89,4	95,1
Cajamarca	196,4	190,5	216,8	225,6	222,3	223,1
Prov. Const.Callao	281,3	280,0	285,9	296,4	285,7	296,1
Cusco	187,7	191,8	216,7	213,4	213,8	271,1
Huancavelica	44,6	42,7	47,3	50,9	49,6	60,6
Huánuco	93,7	101,7	105,1	110,6	108,6	117,3
Ica	181,4	189,8	193,1	198,3	205,3	206,1
Junín	229,1	232,6	228,0	256,0	260,8	248,2
La Libertad	308,0	310,4	364,5	363,4	374,7	402,1
Lambayeque	230,9	234,8	243,1	246,2	254,1	274,6
Lima	2 389,3	2 506,8	2 522,5	2 547,4	2 754,2	2 863,3
Provincia de Lima 1/	2 177,1	2 302,5	2 327,0	2 334,0	2 536,8	2 610,1
Región Lima 2/	212,1	204,2	195,5	213,3	217,4	253,2
Loreto	128,3	139,6	138,6	144,9	156,6	165,9
Madre de Dios	25,7	24,7	24,1	25,3	26,9	28,6
Moquegua	41,5	42,8	45,7	49,7	44,4	48,2
Pasco	49,5	46,8	51,7	52,4	55,2	56,8
Piura	303,2	312,8	358,0	360,2	340,7	379,6
Puno	190,7	205,5	210,4	228,2	218,8	219,0
San Martín	117,2	132,2	129,7	156,3	156,2	158,5
Tacna	72,4	81,1	70,6	85,6	77,4	86,1
Tumbes	47,5	49,1	47,1	51,0	50,9	51,8
Ucayali	77,5	83,8	87,0	83,6	89,3	95,9

Continúa...

CUADRO Nº 4.1

PERÚ: POBLACIÓN OCUPADA ASALARIADA, SEGÚN ÁMBITO GEOGRÁFICO, 2007 - 2019

(Miles de personas)

Conclusión.

Ámbito geográfico	2013	2014	2015	2016	2017	2018	2019		Intervalo de confianza al 95%		Tasa de crecimiento promedio anual (%) 2007 - 2019	Variación porcentual (%) 2019/2018
							Abs.	C.V. (%)	Inferior	Superior		
Total	7 276,1	7 388,3	7 493,1	7 558,7	7 660,9	7 770,9	7 931,4	1,4	7 719,1	8 143,8	2,6	2,1
Área de residencia												
Urbana	6 388,2	6 450,2	6 603,2	6 682,1	6 799,7	6 901,8	7 032,2	1,5	6 823,8	7 240,5	2,9	1,9
Rural	887,9	938,1	889,8	876,6	861,2	869,1	899,3	2,3	858,6	940,0	0,1	3,5
Región natural												
Costa	4 828,6	4 851,9	4 983,8	5 039,8	5 084,0	5 156,3	5 233,6	2,1	5 020,0	5 447,2	2,4	1,5
Sierra	1 754,7	1 803,1	1 785,4	1 805,7	1 839,1	1 873,6	1 918,5	3,1	1 800,1	2 037,0	2,7	2,4
Selva	692,8	733,4	723,9	713,3	737,8	741,0	779,3	4,3	713,2	845,5	3,0	5,2
Departamento												
Amazonas	65,9	64,3	60,9	72,1	69,9	72,8	69,9	9,7	56,6	83,1	2,5	-4,1
Áncash	241,4	235,7	241,8	247,3	256,3	247,9	253,6	9,5	206,6	300,6	1,6	2,3
Apurímac	70,8	77,6	86,1	83,0	83,9	80,9	82,8	12,9	61,8	103,7	5,1	2,3
Arequipa	365,9	372,2	357,0	363,5	375,6	391,0	385,6	7,7	327,1	444,1	2,8	-1,4
Ayacucho	95,7	113,1	117,0	121,0	112,7	121,1	121,8	11,3	94,7	148,8	3,2	0,6
Cajamarca	208,1	238,4	208,1	216,3	223,8	229,6	262,1	9,2	214,9	309,3	2,4	14,2
Prov. Const.Callao	318,0	331,5	339,5	334,0	335,6	330,7	328,4	8,0	276,6	380,2	1,3	-0,7
Cusco	241,5	230,8	228,4	229,4	242,6	239,0	235,0	11,0	184,2	285,8	1,9	-1,7
Huancavelica	56,8	51,1	59,0	60,4	63,9	68,7	68,2	11,4	53,0	83,5	3,6	-0,7
Huánuco	129,9	132,2	134,4	139,3	142,1	141,0	139,4	9,5	113,4	165,5	3,4	-1,1
Ica	217,0	220,2	227,2	238,0	220,9	235,9	255,9	7,4	218,7	293,2	2,9	8,5
Junín	270,0	278,6	284,7	278,7	273,6	270,2	293,4	9,5	238,8	348,0	2,1	8,6
La Libertad	421,2	426,7	434,1	449,7	454,0	477,3	490,3	8,0	413,0	567,5	4,0	2,7
Lambayeque	287,8	283,7	312,2	300,0	306,9	321,2	332,5	7,8	281,5	383,5	3,1	3,5
Lima	2 958,1	2 949,2	3 019,1	3 043,6	3 061,5	3 067,5	3 098,7	3,5	2 886,9	3 310,5	2,2	1,0
Provincia de Lima 1/	2 707,2	2 710,1	2 777,1	2 789,8	2 802,4	2 806,2	2 822,3	3,8	2 614,5	3 030,1	2,2	0,6
Región Lima 2/	250,9	239,1	242,1	253,8	259,1	261,3	276,4	7,6	235,2	317,7	2,2	5,8
Loreto	163,5	173,5	164,2	155,0	162,6	165,1	173,7	9,7	140,7	206,6	2,6	5,2
Madre de Dios	29,5	30,5	31,2	30,9	31,6	37,3	35,9	13,7	26,3	45,6	2,8	-3,8
Moquegua	50,8	49,8	49,2	50,3	47,8	51,5	54,3	8,6	45,2	63,4	2,3	5,5
Pasco	61,4	59,2	55,3	64,0	56,3	63,1	62,6	11,7	48,3	76,9	2,0	-0,9
Piura	375,2	389,3	393,8	396,9	414,0	433,5	444,9	7,3	380,8	508,9	3,2	2,6
Puno	254,8	262,3	261,7	259,0	277,6	293,6	298,7	10,3	238,1	359,2	3,8	1,7
San Martín	156,3	169,6	171,7	172,6	186,4	168,4	189,2	9,2	155,2	223,2	4,1	12,4
Tacna	81,7	87,0	89,2	91,3	90,2	89,1	89,1	9,6	72,4	105,9	1,8	0,1
Tumbes	50,9	52,8	55,7	52,8	57,8	58,1	55,7	10,5	44,3	67,1	1,3	-4,2
Ucayali	103,6	109,1	111,5	109,6	113,2	116,4	110,1	9,7	89,2	130,9	3,0	-5,5

1/ Comprende los 43 distritos que conforman la provincia de Lima.

2/ Comprende las provincias de: Barranca, Cajatambo, Canta, Cañete, Huaral, Huarochiri, Huaura, Oyón y Yauyos.

Fuente: Instituto Nacional de Estadística e Informática-Encuesta Nacional de Hogares.

CUADRO Nº 4.2

PERÚ: PARTICIPACIÓN DE LA POBLACIÓN OCUPADA ASALARIADA, SEGÚN ÁMBITO GEOGRÁFICO, 2007 - 2019

(Porcentaje)

Ámbito geográfico	2007	2008	2009	2010	2011	2012	2013	2014	2015	2016	2017	2018	2019
Total	41,3	42,2	42,7	43,0	43,8	45,4	46,4	46,8	47,1	46,7	46,4	46,3	46,3
Área de residencia													
Urbana	49,7	50,9	51,1	50,6	52,0	53,0	54,4	54,3	54,9	53,9	53,5	53,1	52,6
Rural	21,1	20,6	21,6	22,6	21,0	23,2	22,6	23,9	22,9	23,0	22,7	23,1	23,8
Región natural													
Costa	52,1	53,3	53,3	52,5	54,4	55,3	57,0	57,2	58,1	57,0	56,3	56,1	55,6
Sierra	29,0	29,1	30,8	31,7	31,5	33,6	33,9	34,4	33,8	34,4	34,5	34,7	34,8
Selva	29,2	31,3	30,7	32,9	32,1	33,8	34,0	35,5	35,4	33,9	34,4	34,1	35,2
Departamento													
Amazonas	24,0	25,6	25,5	25,9	23,9	25,7	29,1	28,8	26,9	31,0	29,4	30,5	28,0
Áncash	38,0	36,2	40,3	40,0	39,0	39,3	41,3	38,7	39,7	40,4	41,7	40,1	39,7
Apurímac	19,7	22,2	21,7	23,9	26,1	25,9	28,2	30,7	32,6	32,3	32,4	30,8	31,0
Arequipa	46,1	51,3	50,7	49,4	52,1	56,1	55,3	55,6	53,6	55,3	55,4	55,7	54,4
Ayacucho	26,9	26,8	27,7	30,0	26,9	29,6	28,1	31,9	33,3	34,3	31,3	32,5	32,5
Cajamarca	24,7	23,1	26,5	28,1	27,7	29,0	26,3	29,9	26,0	26,2	25,7	26,8	30,1
Prov. Const.Callao	64,0	63,1	61,0	61,7	59,2	60,7	63,1	65,7	66,3	63,1	62,9	62,2	60,1
Cusco	28,9	28,0	30,9	30,8	29,9	36,9	33,2	31,5	30,3	31,1	32,1	32,5	30,5
Huancavelica	19,7	18,6	20,3	21,9	20,5	24,3	22,7	19,7	23,0	23,3	24,2	25,9	25,2
Huánuco	23,1	24,7	24,9	26,1	25,3	27,2	29,6	29,3	29,3	30,8	31,5	30,6	30,1
Ica	52,5	52,9	52,5	52,5	52,7	52,3	53,7	54,4	58,3	57,9	54,2	55,9	58,0
Junín	37,1	36,2	35,5	39,0	38,6	36,6	39,8	40,6	40,8	39,5	39,1	37,2	39,0
La Libertad	38,9	38,4	42,2	40,9	42,7	44,1	46,9	46,8	47,2	47,5	46,5	47,8	48,2
Lambayeque	40,4	40,8	40,1	40,1	41,6	44,6	46,6	47,1	50,7	47,3	48,8	49,0	50,0
Lima	55,8	57,0	56,4	55,2	58,4	58,8	61,0	61,1	61,3	60,3	59,0	58,4	58,0
Provincia de Lima 1/	56,8	58,2	57,8	55,8	59,5	59,4	61,8	62,1	62,4	61,2	59,7	59,0	58,2
Región Lima 2/	47,3	46,7	43,8	49,0	47,5	53,9	53,9	51,6	51,0	52,1	52,2	53,1	55,4
Loreto	27,8	31,6	30,9	31,8	33,9	34,2	32,8	35,2	33,2	31,0	32,2	32,1	33,7
Madre de Dios	41,4	38,4	36,1	36,5	39,2	39,5	39,4	40,2	39,5	39,6	38,6	43,4	42,9
Moquegua	46,5	49,1	50,6	52,4	47,3	49,0	50,5	49,7	49,4	49,5	46,7	50,0	51,2
Pasco	38,7	36,8	34,9	35,1	37,0	37,4	40,0	39,1	36,2	39,9	35,2	37,7	38,6
Piura	36,6	38,5	42,2	41,9	40,4	43,8	43,2	43,7	44,4	44,4	45,8	45,8	44,9
Puno	26,7	28,7	28,6	30,1	28,6	28,6	32,6	33,0	33,7	33,6	35,8	36,9	37,3
San Martín	29,8	33,7	33,2	37,4	36,4	38,1	36,4	39,4	41,0	38,7	39,5	35,8	38,5
Tacna	46,6	49,3	44,9	51,3	45,6	50,8	47,4	48,9	51,5	50,0	50,3	47,8	47,9
Tumbes	40,1	42,8	40,6	42,4	41,9	42,0	41,2	42,2	44,7	41,0	43,7	43,4	41,0
Ucayali	35,4	36,2	36,1	33,6	35,3	37,2	40,0	40,2	41,7	39,8	41,8	41,9	38,9

1/ Comprende los 43 distritos que conforman la provincia de Lima.

2/ Comprende las provincias de: Barranca, Cajatambo, Canta, Cañete, Huaral, Huarochiri, Huaura, Oyón y Yauyos.

Fuente: Instituto Nacional de Estadística e Informática-Encuesta Nacional de Hogares.

CUADRO N º 4.3
PERÚ: POBLACIÓN OCUPADA ASALARIADA, SEGÚN TIPO DE CONTRATO, ÁREA DE RESIDENCIA Y REGIÓN NATURAL 2007 - 2019
(Miles de personas)

Tipo de Contrato / **Área de residencia/** Región natural	2007	2008	2009	2010	2011	2012	2013	2014	2015	2016	2017	2018	2019	Tasa de **crecimiento** promedio anual (%) 2007 - 2019	**Variación porcentual** 2019/2018
Total	5 736,8	5 995,7	6 196,4	6 376,8	6 580,0	6 932,1	7 173,5	7 286,2	7 386,2	7 444,0	7 537,5	7 660,1	7 810,8	2,6	2,0
Con contrato	2 845,5	3 125,6	3 272,8	3 270,4	3 565,8	3 919,1	4 011,5	4 189,2	4 131,9	4 230,9	4 281,3	4 317,4	4 406,5	3,7	2,1
Contrato indefinido	1 038,1	1 051,1	1 112,9	1 013,8	1 193,1	1 238,6	1 225,5	1 234,4	1 152,7	1 267,2	1 263,4	1 217,4	1 241,3	1,5	2,0
Contrato a plazo fijo 1/	1 461,4	1 622,6	1 738,4	1 802,2	1 937,7	2 255,9	2 422,0	2 553,2	2 633,7	2 615,2	2 642,2	2 639,6	2 631,9	5,0	-0,3
Contrato por locación de servicios	292,5	378,0	376,9	393,2	364,6	366,9	295,6	326,4	272,1	285,1	305,5	394,2	464,8	3,9	17,9
Otro 2/	53,5	73,8	44,6	61,3	70,4	57,7	68,4	75,1	73,4	63,3	70,1	66,3	68,4	2,1	3,2
Sin contrato	2 891,3	2 870,2	2 923,6	3 106,3	3 014,2	3 013,0	3 162,1	3 097,0	3 254,3	3 213,1	3 256,2	3 342,7	3 404,3	1,4	1,8
Área de residencia															
Urbana	4 854,4	5 141,7	5 296,7	5 448,6	5 727,9	6 007,1	6 288,6	6 351,2	6 498,6	6 570,6	6 678,9	6 793,9	6 914,0	3,0	1,8
Con contrato	2 641,9	2 886,9	3 036,0	3 039,8	3 332,7	3 645,4	3 735,8	3 910,9	3 885,4	3 997,1	4 071,5	4 100,4	4 174,1	3,9	1,8
Contrato indefinido	982,8	1 000,2	1 065,1	970,7	1 141,0	1 187,2	1 174,8	1 180,0	1 102,0	1 218,9	1 218,1	1 179,1	1 197,1	1,7	1,5
Contrato a plazo fijo 1/	1 338,8	1 491,0	1 611,6	1 686,5	1 812,2	2 089,5	2 249,8	2 371,0	2 474,3	2 470,3	2 509,8	2 515,6	2 501,0	5,3	-0,6
Contrato por locación de servicios	270,1	324,7	317,6	323,7	311,3	313,2	246,4	286,4	239,2	247,7	277,0	342,5	411,6	3,6	20,2
Otro 2/	50,3	70,9	41,7	58,9	68,2	55,6	64,8	73,5	69,8	60,3	66,6	63,3	64,4	2,1	1,7
Sin contrato	2 212,5	2 254,8	2 260,6	2 408,8	2 395,2	2 361,7	2 552,8	2 440,3	2 613,2	2 573,5	2 607,3	2 693,5	2 739,9	1,8	1,7
Rural	882,3	854,0	899,7	928,2	852,1	925,0	885,0	935,0	887,6	873,4	858,6	866,2	896,8	0,1	3,5
Con contrato	203,6	238,7	236,8	230,6	233,1	273,7	275,7	278,3	246,6	233,8	209,8	217,0	232,4	1,1	7,1
Contrato indefinido	55,4	50,8	47,7	43,1	52,1	51,4	50,6	54,4	50,7	48,3	45,3	38,3	44,2	-1,9	15,5
Contrato a plazo fijo 1/	122,6	131,6	126,8	115,7	125,5	166,4	172,2	182,2	159,4	144,9	132,4	124,0	131,0	0,6	5,6
Contrato por locación de servicios	22,4	53,3	59,3	69,5	53,3	53,8	49,3	40,1	32,9	37,5	28,5	51,7	53,2	7,5	2,9
Otro 2/	3,2	2,9	2,9	2,3	2,2	2,1	3,6	1,6	3,6	3,1	3,5	3,0	4,0	1,9	34,6
Sin contrato	678,8	615,3	662,9	697,6	619,0	651,3	609,2	656,8	641,1	639,6	648,9	649,2	664,4	-0,2	2,3
Región natural															
Costa	3 825,1	3 995,5	4 097,2	4 163,6	4 354,4	4 567,6	4 751,8	4 779,5	4 902,6	4 954,5	4 991,3	5 075,0	5 142,7	2,5	1,3
Con contrato	2 013,5	2 172,1	2 294,9	2 222,4	2 486,6	2 711,5	2 815,5	2 998,1	2 970,5	3 063,5	3 115,1	3 143,1	3 147,0	3,8	0,1
Contrato indefinido	710,6	715,3	792,3	703,8	833,5	864,1	864,1	898,4	800,6	913,0	925,6	882,6	867,1	1,7	-1,8
Contrato a plazo fijo 1/	1 061,4	1 184,4	1 270,0	1 285,7	1 402,2	1 603,9	1 755,9	1 848,4	1 959,4	1 948,6	1 964,4	1 985,0	1 951,9	5,2	-1,7
Contrato por locación de servicios	206,3	214,6	200,4	185,1	196,5	199,2	144,4	189,2	149,6	157,2	170,2	222,3	275,2	2,4	23,8
Otro 2/	35,2	57,7	32,1	47,7	54,4	44,2	51,1	62,1	60,8	44,7	54,9	53,1	52,7	3,4	-0,8
Sin contrato	1 811,6	1 823,4	1 802,3	1 941,3	1 867,8	1 856,1	1 936,3	1 781,4	1 932,1	1 891,0	1 876,2	1 932,0	1 995,8	0,8	3,3
Sierra	1 370,6	1 415,1	1 517,6	1 574,3	1 590,6	1 688,2	1 733,9	1 782,2	1 769,6	1 784,2	1 819,7	1 853,6	1 897,4	2,7	2,4
Con contrato	619,2	700,0	727,5	762,0	794,1	892,5	871,2	864,9	847,7	864,2	853,0	877,3	918,2	3,3	4,7
Contrato indefinido	252,6	243,0	242,8	217,6	255,3	263,3	253,9	230,9	253,0	266,3	249,6	245,8	270,8	0,6	10,2
Contrato a plazo fijo 1/	290,4	326,1	339,7	373,0	392,2	482,7	501,9	519,9	495,8	489,4	499,4	493,3	497,1	4,6	0,8
Contrato por locación de servicios	61,9	117,3	136,0	160,9	135,2	135,5	103,6	102,7	89,0	93,5	93,6	129,9	140,5	7,1	8,1
Otro 2/	14,4	13,6	9,0	10,5	11,3	11,0	11,9	11,4	9,9	15,1	10,3	8,3	9,7	-3,2	17,9
Sin contrato	751,3	715,1	790,1	812,4	796,5	795,8	862,7	917,3	921,8	919,9	966,7	976,3	979,2	2,2	0,3
Selva	541,1	585,2	581,5	638,8	635,0	676,3	687,8	724,5	714,1	705,3	726,4	731,4	770,7	3,0	5,4
Con contrato	212,8	253,6	250,4	286,1	285,2	315,1	324,8	326,2	313,7	303,2	313,2	297,0	341,4	4,0	14,9
Contrato indefinido	75,0	92,7	77,7	92,4	104,2	111,2	107,5	105,1	99,0	88,0	88,2	89,0	103,4	2,7	16,1
Contrato a plazo fijo 1/	109,6	112,2	128,6	143,5	143,3	169,3	164,3	184,9	178,5	177,2	178,4	161,2	183,0	4,4	13,5
Contrato por locación de servicios	24,3	46,1	40,5	47,2	33,0	32,2	47,6	34,5	33,5	34,4	41,7	41,9	49,1	6,0	17,0
Otro 2/	3,9	2,5	3,6	3,1	4,7	2,5	5,4	1,6	2,7	3,6	4,9	4,9	6,0	3,7	21,8
Sin contrato	328,4	331,6	331,1	352,7	349,9	361,1	363,1	398,3	400,4	402,1	413,2	434,4	429,3	2,3	-1,2

Nota: Los totales de la población asalariada por tipo de contrato no incluyen a las Fuerzas Armadas, Policía Nacional del Perú (Militares).
1/ Incluye el Regimen Especial de Contratación Administrativa que es la modalidad contractual de la administración pública, privada del estado, que vincula a una entidad pública con una persona natural que presta servicios de manera no autónoma.
2/ Comprende: En periodo de prueba, Convenios de formación laboral juvenil / Prácticas pre-profesionales, Contrato de aprendizaje y Otro tipo de contrato.
Fuente: Instituto Nacional de Estadística e Informática-Encuesta Nacional de Hogares.

CUADRO N º 4.4
PERÚ: POBLACIÓN OCUPADA ASALARIADA MASCULINA, SEGÚN TIPO DE CONTRATO, ÁREA DE RESIDENCIA Y REGIÓN NATURAL, 2007 - 2019
(Miles de personas)

Tipo de Contrato / **Área de residencia/** Región natural	2007	2008	2009	2010	2011	2012	2013	2014	2015	2016	2017	2018	2019	Tasa de **crecimiento** promedio anual (%) 2007 - 2019	**Variación porcentual** 2019/2018
Total	3 806,7	3 955,0	4 081,5	4 145,8	4 163,0	4 372,5	4 576,2	4 590,3	4 668,8	4 659,2	4 687,2	4 739,8	4 882,4	2,1	3,0
Con contrato	1 768,5	1 985,1	2 069,8	2 045,9	2 143,3	2 395,3	2 463,8	2 544,1	2 466,7	2 530,8	2 552,6	2 562,6	2 629,6	3,4	2,6
Contrato indefinido	625,0	641,2	656,9	614,7	686,0	744,4	731,2	741,8	675,6	755,5	773,8	718,2	732,2	1,3	1,9
Contrato a plazo fijo 1/	935,1	1 064,1	1 157,3	1 158,4	1 194,8	1 395,8	1 518,8	1 569,6	1 589,0	1 577,9	1 579,0	1 596,2	1 622,6	4,7	1,7
Contrato por locación de servicios	179,3	235,2	229,7	242,9	226,5	222,4	174,0	193,2	159,5	162,1	167,8	215,8	240,3	2,5	11,3
Otro 2/	29,1	44,6	25,9	29,9	36,0	32,8	39,9	39,5	42,7	35,4	32,1	32,3	34,6	1,4	6,9
Sin contrato	2 038,1	1 969,9	2 011,8	2 099,9	2 019,7	1 977,2	2 112,3	2 046,2	2 202,1	2 128,5	2 134,7	2 177,2	2 252,8	0,8	3,5
Área de residencia															
Urbana	3 126,6	3 317,2	3 410,3	3 446,6	3 529,8	3 695,5	3 913,7	3 904,8	4 016,0	4 009,4	4 063,5	4 113,4	4 236,5	2,6	3,0
Con contrato	1 610,4	1 808,7	1 897,7	1 874,3	1 973,7	2 190,4	2 261,5	2 345,0	2 286,9	2 360,7	2 404,5	2 419,5	2 466,0	3,6	1,9
Contrato indefinido	582,8	603,3	622,7	582,5	648,0	705,6	692,6	701,5	637,6	717,5	740,7	692,0	699,6	1,5	1,1
Contrato a plazo fijo 1/	837,5	964,2	1 061,1	1 072,2	1 101,0	1 268,7	1 393,0	1 439,3	1 471,2	1 473,4	1 484,4	1 506,3	1 525,1	5,1	1,3
Contrato por locación de servicios	162,0	198,8	190,1	191,2	189,9	185,0	138,7	165,6	137,7	136,8	149,6	190,8	210,6	2,2	10,4
Otro 2/	28,0	42,4	23,9	28,4	34,7	31,1	37,1	38,6	40,4	33,0	29,7	30,4	30,7	0,8	1,1
Sin contrato	1 516,2	1 508,5	1 512,6	1 572,2	1 556,1	1 505,0	1 652,2	1 559,8	1 729,1	1 648,6	1 659,0	1 694,0	1 770,5	1,3	4,5
Rural	680,0	637,7	671,2	699,3	633,2	677,1	662,5	685,5	652,8	649,9	623,7	626,4	645,9	-0,4	3,1
Con contrato	158,1	176,3	172,1	171,6	169,6	204,9	202,4	199,1	179,9	170,1	148,1	143,1	163,6	0,3	14,3
Contrato indefinido	42,2	37,9	34,3	32,2	38,0	38,9	38,6	40,3	37,9	38,0	33,0	26,2	32,6	-2,1	24,3
Contrato a plazo fijo 1/	97,6	99,9	96,2	86,2	93,8	127,1	125,8	130,3	117,8	104,5	94,6	89,9	97,5	0,0	8,4
Contrato por locación de servicios	17,3	36,4	39,6	51,7	36,6	37,3	35,2	27,6	21,8	25,3	18,1	25,0	29,7	4,6	18,5
Otro 2/	1,1	2,3	2,0	1,5	1,2	1,6	2,7	,9	2,3	2,3	2,4	2,0	3,9	10,9	95,5
Sin contrato	521,9	461,4	499,2	527,7	463,6	472,2	460,2	486,4	473,0	479,8	475,6	483,2	482,3	-0,7	-0,2
Región natural															
Costa	2 482,4	2 584,4	2 639,9	2 650,0	2 688,6	2 810,1	2 966,8	2 919,7	3 030,2	3 030,7	3 038,2	3 065,2	3 148,1	2,0	2,7
Con contrato	1 232,0	1 358,7	1 433,3	1 368,2	1 466,8	1 631,7	1 705,7	1 793,0	1 741,1	1 809,5	1 849,2	1 844,6	1 865,6	3,5	1,1
Contrato indefinido	434,3	432,9	465,3	426,3	470,3	519,9	512,5	536,5	455,5	543,9	568,3	523,7	513,6	1,4	-1,9
Contrato a plazo fijo 1/	658,4	760,8	833,4	813,1	843,0	964,0	1 089,0	1 112,7	1 163,8	1 158,6	1 166,6	1 173,4	1 177,9	5,0	0,4
Contrato por locación de servicios	119,5	129,3	115,5	104,5	123,5	122,2	74,0	108,5	88,1	82,9	90,1	121,6	147,5	1,8	21,3
Otro 2/	19,8	35,7	19,2	24,3	30,0	25,6	30,2	35,3	33,7	24,1	24,1	25,9	26,7	2,5	3,1
Sin contrato	1 250,4	1 225,7	1 206,5	1 281,8	1 221,8	1 178,5	1 261,1	1 126,7	1 289,1	1 221,2	1 189,0	1 220,6	1 282,5	0,2	5,1
Sierra	934,6	952,8	1 031,0	1 049,7	1 033,2	1 094,7	1 125,2	1 172,2	1 146,4	1 145,3	1 168,2	1 190,0	1 217,1	2,2	2,3
Con contrato	399,8	463,8	474,9	494,3	499,0	563,9	549,0	538,1	522,9	527,3	514,3	536,5	555,1	2,8	3,5
Contrato indefinido	147,8	154,7	147,8	134,4	154,0	159,0	155,5	142,8	158,3	157,0	152,6	145,2	157,2	0,5	8,2
Contrato a plazo fijo 1/	202,2	224,5	233,8	250,0	258,8	318,9	318,1	328,5	305,2	304,6	305,9	314,3	322,6	4,0	2,6
Contrato por locación de servicios	42,3	77,3	88,8	105,2	82,7	80,5	69,0	63,6	52,4	57,1	50,0	72,5	70,6	4,4	-2,6
Otro 2/	7,5	7,3	4,6	4,7	3,6	5,4	6,4	3,3	7,0	8,7	5,7	4,5	4,7	-3,8	4,7
Sin contrato	534,9	489,0	556,1	555,4	534,2	530,8	576,2	634,0	623,4	617,9	654,0	653,5	662,0	1,8	1,3
Selva	389,6	417,8	410,7	446,2	441,2	467,7	484,2	498,4	492,2	483,3	480,8	484,6	517,1	2,4	6,7
Con contrato	136,7	162,6	161,6	183,5	177,5	199,8	209,1	213,0	202,7	193,9	189,1	181,5	208,9	3,6	15,1
Contrato indefinido	43,0	53,6	43,9	54,0	61,7	65,5	63,2	62,5	61,7	54,6	52,8	49,3	61,4	3,0	24,7
Contrato a plazo fijo 1/	74,5	78,7	90,1	95,3	93,0	112,9	111,6	128,4	120,0	114,7	106,4	108,5	122,1	4,2	12,5
Contrato por locación de servicios	17,5	28,6	25,4	33,3	20,4	19,7	31,0	21,2	19,1	22,1	27,6	21,7	22,2	2,0	2,1
Otro 2/	1,8	1,6	2,1	0,9	2,3	1,7	3,2	1,0	1,9	2,6	2,3	2,0	3,2	4,9	61,6
Sin contrato	252,8	255,2	249,1	262,7	263,7	267,9	275,1	285,5	289,6	289,3	291,7	303,1	308,3	1,7	1,7

Nota: Los totales de la población asalariada por tipo de contrato no incluyen a las Fuerzas Armadas, Policía Nacional del Perú (Militares).
1/ Incluye el Regimen Especial de Contratación Administrativa que es la modalidad contractual de la administración pública, privada del estado, que vincula a una entidad pública con una persona natural que presta servicios de manera no autónoma.
2/ Comprende: En periodo de prueba, Convenios de formación laboral juvenil / Prácticas pre-profesionales, Contrato de aprendizaje y Otro tipo de contrato.
Fuente: Instituto Nacional de Estadística e Informática-Encuesta Nacional de Hogares.

CUADRO Nº 4.5
PERÚ: POBLACIÓN OCUPADA ASALARIADA FEMENINA, SEGÚN TIPO DE CONTRATO, ÁREA DE RESIDENCIA Y REGIÓN NATURAL, 2007 - 2019
(Miles de personas)

Tipo de Contrato / **Área de residencia/** Región natural	2007	2008	2009	2010	2011	2012	2013	2014	2015	2016	2017	2018	2019	Tasa de **crecimiento** promedio anual (%) 2007 - 2019	**Variación porcentual** 2019/2018
Total	1 930,1	2 040,8	2 114,8	2 230,9	2 417,0	2 559,6	2 597,4	2 695,9	2 717,4	2 784,7	2 850,3	2 920,3	2 928,4	3,5	0,3
Con contrato	1 077,0	1 140,5	1 203,0	1 224,5	1 422,6	1 523,8	1 547,6	1 645,0	1 665,2	1 700,1	1 728,7	1 754,8	1 776,9	4,3	1,3
Contrato indefinido	413,1	409,9	455,9	399,1	507,1	494,2	494,2	492,6	477,1	511,7	489,7	499,1	509,1	1,8	2,0
Contrato a plazo fijo 1/	526,3	558,6	581,1	643,8	742,9	860,1	903,3	983,6	1 044,8	1 037,3	1 063,2	1 043,4	1 009,4	5,6	-3,3
Contrato por locación de servicios	113,2	142,9	147,2	150,2	138,1	144,6	121,7	133,2	112,6	123,1	137,8	178,3	224,5	5,9	25,9
Otro 2/	24,4	29,2	18,8	31,4	34,5	24,9	28,5	35,6	30,7	28,0	38,0	34,0	33,9	2,8	-0,3
Sin contrato	853,1	900,3	911,8	1 006,4	994,5	1 035,8	1 049,7	1 050,8	1 052,2	1 084,6	1 121,6	1 165,5	1 151,5	2,5	-1,2
Área de residencia															
Urbana	1 727,8	1 824,4	1 886,4	2 002,0	2 198,1	2 311,7	2 374,9	2 446,4	2 482,6	2 561,2	2 615,4	2 680,5	2 677,6	3,7	-0,1
Con contrato	1 031,5	1 078,1	1 138,3	1 165,5	1 359,1	1 455,0	1 474,3	1 565,9	1 598,5	1 636,4	1 667,0	1 681,0	1 708,1	4,3	1,6
Contrato indefinido	399,9	396,9	442,5	388,2	493,0	481,6	482,2	478,5	464,4	501,4	477,4	487,1	497,5	1,8	2,1
Contrato a plazo fijo 1/	501,2	526,8	550,5	614,3	711,2	820,8	856,9	931,8	1 003,1	996,9	1 025,4	1 009,3	975,9	5,7	-3,3
Contrato por locación de servicios	108,0	125,9	127,5	132,5	121,4	128,1	107,6	120,7	101,5	110,9	127,4	151,7	201,0	5,3	32,5
Otro 2/	22,3	28,5	17,8	30,6	33,5	24,4	27,6	34,9	29,5	27,2	36,9	32,9	33,7	3,5	2,3
Sin contrato	696,3	746,3	748,1	836,5	839,1	856,7	900,6	880,4	884,2	924,8	948,3	999,5	969,5	2,8	-3,0
Rural	202,3	216,3	228,4	228,9	218,9	247,9	222,4	249,5	234,8	223,5	234,9	239,8	250,8	1,8	4,6
Con contrato	45,4	62,4	64,7	59,0	63,5	68,8	73,4	79,1	66,7	63,7	61,7	73,8	68,8	3,5	-6,8
Contrato indefinido	13,2	13,0	13,5	10,9	14,1	12,6	12,1	14,1	12,7	10,4	12,3	12,1	11,6	-1,0	-3,7
Contrato a plazo fijo 1/	25,0	31,7	30,6	29,5	31,7	39,3	46,4	51,9	41,6	40,4	37,8	34,1	33,5	2,5	-1,8
Contrato por locación de servicios	5,1	17,0	19,7	17,8	16,7	16,4	14,0	12,5	11,0	12,2	10,4	26,6	23,5	13,6	-11,7
Otro 2/	2,1	0,7	1,0	0,8	1,0	0,5	0,9	0,7	1,3	0,7	1,2	1,0	0,2	-18,7	-82,9
Sin contrato	156,9	154,0	163,7	169,9	155,4	179,1	149,1	170,4	168,1	159,8	173,2	166,0	182,0	1,2	9,7
Región natural															
Costa	1 342,6	1 411,1	1 457,4	1 513,7	1 665,8	1 757,4	1 785,0	1 859,8	1 872,4	1 923,8	1 953,2	2 009,9	1 994,6	3,4	-0,8
Con contrato	781,5	813,4	861,6	854,2	1 019,8	1 079,8	1 109,8	1 205,1	1 229,3	1 254,0	1 265,9	1 298,5	1 281,3	4,2	-1,3
Contrato indefinido	276,3	282,5	327,1	277,5	363,2	344,2	351,6	361,9	345,1	369,1	357,3	358,9	353,6	2,1	-1,5
Contrato a plazo fijo 1/	403,0	423,5	436,7	472,6	559,2	639,9	666,9	735,7	795,6	790,0	797,7	811,6	774,0	5,6	-4,6
Contrato por locación de servicios	86,7	85,4	84,9	80,7	73,0	77,1	70,5	80,7	61,6	74,3	80,2	100,7	127,7	3,3	26,8
Otro 2/	15,5	22,0	12,9	23,5	24,4	18,6	20,9	26,8	27,1	20,6	30,8	27,3	26,1	4,4	-4,5
Sin contrato	561,2	597,7	595,8	659,5	646,0	677,7	675,2	654,7	643,0	669,8	687,2	711,4	713,3	2,0	0,3
Sierra	435,9	462,3	486,6	524,7	557,4	593,6	608,7	610,0	623,2	638,9	651,5	663,6	680,3	3,8	2,5
Por contrato	219,4	236,2	252,6	267,7	295,0	328,6	322,2	326,7	324,8	336,9	338,7	340,8	363,1	4,3	6,5
Contrato indefinido	104,8	88,4	95,0	83,2	101,3	104,3	98,4	88,1	94,7	109,3	97,0	100,5	113,7	0,7	13,0
Contrato a plazo fijo 1/	88,1	101,6	105,9	123,0	133,5	163,7	183,7	191,4	190,6	184,8	193,5	179,1	174,5	5,9	-2,6
Contrato por locación de servicios	19,6	40,0	47,2	55,7	52,5	55,0	34,6	39,1	36,6	36,4	43,6	57,4	69,9	11,2	21,7
Otro 2/	6,9	6,3	4,4	5,7	7,7	5,6	5,4	8,1	2,9	6,4	4,6	3,8	5,0	-2,6	33,6
Sin contrato	216,5	226,1	234,0	257,0	262,3	264,9	286,5	283,3	298,4	302,0	312,8	322,8	317,2	3,2	-1,7
Selva	151,5	167,4	170,9	192,6	193,8	208,6	203,7	226,0	221,9	222,1	245,6	246,8	253,5	4,4	2,7
Con contrato	76,0	90,9	88,9	102,6	107,7	115,4	115,7	113,2	111,0	109,2	124,1	115,5	132,5	4,7	14,7
Contrato indefinido	32,0	39,1	33,8	38,4	42,5	45,6	44,2	42,6	37,3	33,4	35,4	39,7	41,9	2,3	5,5
Contrato a plazo fijo 1/	35,1	33,5	38,5	48,2	50,2	56,4	52,7	56,5	58,5	62,5	72,0	52,7	60,9	4,7	15,6
Contrato por locación de servicios	6,8	17,5	15,1	13,9	12,5	12,5	16,6	13,4	14,4	12,4	14,1	20,2	26,9	12,1	33,2
Otro 2/	2,1	0,9	1,4	2,2	2,4	0,7	2,2	0,7	0,8	1,0	2,6	2,9	2,8	2,5	-4,9
Sin contrato	75,5	76,5	82,0	90,0	86,1	93,2	88,0	112,9	110,8	112,8	121,6	131,3	121,0	4,0	-7,8

Nota: Lostotales de la población asalariada por tipo de contrato no incluyen a las Fuerzas Armadas, Policía Nacional del Perú (Militares).
1/ Incluye el Regimen Especial de Contratación Administrativa que es la modalidad contractual de la administración pública, privada del estado, que vincula a una entidad pública con una persona natural que presta servicios de manera no autónoma.
2/ Comprende: En periodo de prueba, Convenios de formación laboral juvenil / Prácticas pre-profesionales, Contrato de aprendizaje y Otro tipo de contrato.
Fuente: Instituto Nacional de Estadística e Informática-Encuesta Nacional de Hogares.

CUADRO Nº 4.6
PERÚ: POBLACIÓN OCUPADA ASALARIADA, SEGÚN TIPO DE CONTRATO, SECTOR DONDE LABORA Y ÁREA DE RESIDENCIA , 2007 - 2019
(Miles de personas)

Tipo de Contrato / **Sector donde labora / Área de residencia**	2007	2008	2009	2010	2011	2012	2013	2014	2015	2016	2017	2018	2019	Tasa de **crecimiento** promedio anual (%) 2007 - 2019	**Variación porcentual** (%) 2019/2018
Total	5 736,8	5 995,7	6 196,4	6 376,8	6 580,0	6 932,1	7 173,5	7 286,2	7 386,2	7 444,0	7 537,5	7 660,1	7 810,8	2,6	2,0
Público	1 137,3	1 163,4	1 231,7	1 231,7	1 277,4	1 345,1	1 324,1	1 349,8	1 335,9	1 362,9	1 329,0	1 346,6	1 368,5	1,6	1,6
Con contrato	1 107,8	1 152,0	1 216,4	1 230,6	1 277,0	1 343,5	1 319,9	1 349,4	1 317,3	1 351,6	1 328,8	1 342,2	1 358,8	1,7	1,2
Contrato indefinido	591,6	577,5	575,4	549,4	637,1	629,4	605,4	597,8	580,6	552,8	540,1	571,3	580,9	-0,2	1,7
Contrato a plazo fijo	384,7	363,6	440,8	436,4	437,8	537,9	565,2	599,8	580,4	624,8	605,6	524,9	507,1	2,3	-3,4
Contrato por locación de servicios	115,5	194,6	184,6	228,1	185,8	163,6	141,4	139,0	137,0	154,7	162,8	222,2	258,3	...	...
Otro 1/	15,9	16,2	15,7	16,8	16,3	12,6	8,0	12,7	19,2	19,2	20,3	23,8	12,4	...	...
Sin contrato	29,5	11,4	15,2	1,1	0,4	1,6	4,2	0,4	18,7	11,3	,1	4,4	9,7	-	-
Privado	4 599,5	4 832,3	4 964,7	5 145,1	5 302,6	5 587,0	5 849,4	5 936,4	6 050,3	6 081,1	6 208,5	6 313,5	6 442,3	2,8	2,0
Con contrato	1 737,7	1 973,6	2 056,4	2 039,8	2 288,8	2 575,6	2 691,6	2 839,8	2 814,7	2 879,3	2 952,4	2 975,2	3 047,7	4,8	2,4
Contrato indefinido	446,5	473,5	537,5	464,5	555,9	609,2	620,1	636,6	572,0	714,4	723,4	646,1	660,4	3,3	2,2
Contrato a plazo fijo	1 076,6	1 259,0	1 297,5	1 365,8	1 499,9	1 717,9	1 856,9	1 953,4	2 053,3	1 990,4	2 036,6	2 114,7	2 124,9	5,8	0,5
Contrato por locación de servicios	176,9	183,4	192,3	165,1	178,8	203,4	154,2	187,4	135,1	130,4	142,7	172,0	206,5	...	...
Otro 1/	37,6	57,6	29,0	44,5	54,1	45,1	60,4	62,4	54,2	44,1	49,8	42,5	56,0	...	...
Sin contrato	2 861,8	2 858,7	2 908,3	3 105,3	3 013,8	3 011,5	3 157,8	3 096,7	3 235,7	3 201,8	3 256,1	3 338,2	3 394,6	-	-
Área de residencia															
Urbana	4 854,4	5 141,7	5 296,7	5 448,6	5 727,9	6 007,1	6 288,6	6 351,2	6 498,6	6 570,6	6 678,9	6 793,9	6 914,0	3,0	1,8
Público	1 006,5	1 009,9	1 086,3	1 081,6	1 138,1	1 183,0	1 168,5	1 193,6	1 194,0	1 229,9	1 219,9	1 237,3	1 251,9	1,8	1,2
Con contrato	985,8	1 000,1	1 073,0	1 080,5	1 137,7	1 181,8	1 165,7	1 193,2	1 181,5	1 225,1	1 219,9	1 233,7	1 246,7	2,0	1,1
Contrato indefinido	551,7	537,9	536,7	516,8	598,9	589,5	565,4	556,3	543,4	520,4	509,7	541,8	551,1	0,0	1,7
Contrato a plazo fijo	321,3	297,6	382,9	379,2	379,4	459,2	490,5	517,2	510,6	562,1	550,6	489,9	471,2	3,2	-3,8
Contrato por locación de servicios	99,0	149,5	138,4	168,1	143,4	121,7	102,6	107,4	110,6	125,5	140,6	178,8	212,5	...	...
Otro 1/	13,9	15,0	15,0	16,4	16,0	11,4	7,2	12,2	16,8	17,1	18,9	23,2	11,9	...	...
Sin contrato	20,7	9,8	13,3	1,1	0,4	1,2	2,8	0,4	12,5	4,8	0,0	3,6	5,2	-	-
Privado	3 847,9	4 131,8	4 210,4	4 367,0	4 589,8	4 824,2	5 120,1	5 157,6	5 304,6	5 340,7	5 458,9	5 556,6	5 662,2	3,3	1,9
Con contrato	1 656,1	1 886,8	1 963,0	1 959,3	2 195,1	2 463,6	2 570,1	2 717,7	2 703,9	2 772,0	2 851,6	2 866,7	2 927,4	4,9	2,1
Contrato indefinido	431,1	462,3	528,4	453,9	542,1	597,7	609,5	623,7	558,6	698,4	708,4	637,2	646,0	3,4	1,4
Contrato a plazo fijo	1 017,5	1 193,4	1 228,6	1 307,3	1 432,8	1 630,3	1 759,3	1 853,8	1 963,7	1 908,2	1 959,2	2 025,6	2 029,7	5,9	0,2
Contrato por locación de servicios	171,1	175,2	179,3	155,6	167,9	191,5	143,8	178,9	128,6	122,2	136,4	163,7	199,2	...	...
Otro 1/	36,4	55,9	26,7	42,6	52,3	44,2	57,5	61,3	53,0	43,2	47,7	40,1	52,5	...	...
Sin contrato	2 191,8	2 245,0	2 247,4	2 407,7	2 394,8	2 360,6	2 550,0	2 439,9	2 600,7	2 568,7	2 607,3	2 689,9	2 734,7	-	-
Rural	882,3	854,0	899,7	928,2	852,1	925,0	885,0	935,0	887,6	873,4	858,6	866,2	896,8	0,1	3,5
Público	130,8	153,6	145,3	150,1	139,3	162,1	155,7	156,2	141,9	133,0	109,0	109,3	116,6	-1,0	6,7
Con contrato	121,9	151,9	143,4	150,1	139,3	161,7	154,2	156,2	135,8	126,5	108,9	108,4	112,1	-0,7	3,4
Contrato indefinido	39,9	39,6	38,7	32,5	38,2	39,9	40,0	41,5	37,2	32,3	30,4	29,5	29,8	-2,4	1,3
Contrato a plazo fijo	63,5	66,0	57,9	57,1	58,3	78,7	74,7	82,6	69,8	62,7	55,0	35,0	35,8	-4,7	2,4
Contrato por locación de servicios	16,5	45,1	46,2	60,0	42,4	41,9	38,8	31,6	26,4	29,3	22,2	43,3	45,9	...	...
Otro 1/	2,0	1,1	0,6	0,4	0,3	1,2	0,8	0,5	2,4	2,1	1,4	0,7	0,5	...	...
Sin contrato	8,8	1,7	1,9	0,0	0,0	0,4	1,4	0,0	6,1	6,5	0,1	0,9	4,5	-	-
Privado	751,6	700,5	754,3	778,1	712,8	762,9	729,3	778,8	745,7	740,4	749,6	756,9	780,2	0,3	3,1
Con contrato	81,6	86,8	93,4	80,5	93,8	112,0	121,5	122,0	110,8	107,3	100,8	108,5	120,3	3,3	10,9
Contrato indefinido	15,4	11,2	9,1	10,6	13,8	11,5	10,6	12,9	13,4	16,0	15,0	8,8	14,4	-0,6	62,8
Contrato a plazo fijo	59,1	65,6	68,9	58,6	67,2	87,7	97,6	99,6	89,6	82,1	77,4	89,1	95,2	4,0	6,9
Contrato por locación de servicios	5,9	8,2	13,1	9,5	10,9	11,9	10,5	8,5	6,5	8,2	6,3	8,3	7,3	...	...
Otro 1/	1,2	1,8	2,3	1,9	1,9	0,9	2,8	1,1	1,2	0,9	2,1	2,3	3,5	...	...
Sin contrato	670,0	613,7	661,0	697,6	619,0	650,9	607,8	656,8	635,0	633,1	648,8	648,3	659,9	-	-

Nota: Los totales de la población asalariada por tipo de contrato no incluyen a las Fuerzas Armadas, Policía Nacional del Perú (Militares).

1/ Incluye: En periodo de prueba, Convenios de formación laboral juvenil / Prácticas pre profesionales, contrato de aprendizaje y Otro tipo de contrato.

Fuente: **Instituto Nacional de Estadística e Informática-Encuesta Nacional de Hogares**.

CUADRO Nº 4.7

PERÚ: POBLACIÓN OCUPADA ASALARIADA POR TIPO DE CONTRATO, SEGÚN AÑOS DE SERVICIOS, 2007 - 2019

(Miles de personas)

Años de servicios	Total	Tipo de Contrato				
		Contrato indefinido	Contrato a plazo fijo	Contrato por locación de servicios, servicios no personales	Otro	Sin contrato
2007						
Total	5 736,8	1 038,1	1 461,4	292,5	53,5	2 891,3
Menos de 5 años	4 061,7	164,3	1 188,1	240,1	50,0	2 419,3
De 5 a 10 años	806,0	256,5	203,1	44,9	3,0	298,5
De 11 a más años	868,4	617,3	70,2	7,5	0,6	172,8
No especificado	0,7	0,0	0,0	0,0	0,0	0,7
2008						
Total	5 995,7	1 051,1	1 622,6	378,0	73,8	2 870,2
Menos de 5 años	4 354,5	175,1	1 337,7	323,2	73,3	2 445,2
De 5 a 10 años	766,3	235,0	220,1	40,2	0,0	271,1
De 11 a más años	874,9	641,0	64,9	14,7	0,5	153,9
2009						
Total	6 196,4	1 112,9	1 738,4	376,9	44,6	2 923,6
Menos de 5 años	4 585,9	231,6	1 459,2	335,6	43,4	2 516,2
De 5 a 10 años	744,8	242,1	210,9	27,9	0,9	263,1
De 11 a más años	865,4	639,3	68,3	13,5	0,4	144,0
No especificado	0,3	0,0	0,0	0,0	0,0	0,3
2010						
Total	6 376,8	1 013,8	1 802,2	393,2	61,3	3 106,3
Menos de 5 años	4 783,4	190,2	1 499,2	354,3	58,8	2 680,9
De 5 a 10 años	713,5	221,7	215,7	30,8	1,1	244,3
De 11 a más años	877,8	600,9	87,2	8,1	1,4	180,1
No especificado	2,1	1,1	0,0	0,0	0,0	1,0
2011						
Total	6 580,0	1 193,1	1 937,7	364,6	70,4	3 014,2
Menos de 5 años	4 838,2	267,6	1 634,5	323,7	69,2	2 543,3
De 5 a 10 años	805,0	252,8	228,8	29,6	1,1	292,7
De 11 a más años	932,9	671,7	74,4	11,3	0,1	175,4
No especificado	3,8	1,0	0,0	0,0	0,0	2,8
2012						
Total	6 932,1	1 238,6	2 255,9	366,9	57,7	3 013,0
Menos de 5 años	5 089,7	264,9	1 885,4	324,1	55,0	2 560,3
De 5 a 10 años	801,5	236,0	264,6	30,6	1,3	269,0
De 11 a más años	1 035,4	737,1	102,1	12,3	1,3	182,6
No especificado	5,6	0,7	3,8	0,0	0,0	1,1
2013						
Total	7 173,5	1 225,5	2 422,0	295,6	68,4	3 162,1
Menos de 5 años	5 232,8	235,1	2 003,9	273,4	66,8	2 653,6
De 5 a 10 años	900,4	279,3	306,0	15,6	1,3	298,2
De 11 a más años	1 040,0	711,0	111,9	6,6	0,3	210,2
No especificado	0,4	0,0	0,3	0,0	0,0	0,0
2014						
Total	7 286,2	1 234,4	2 553,2	326,4	75,1	3 097,0
Menos de 5 años	5 275,5	282,3	2 059,1	289,9	72,5	2 571,7
De 5 a 10 años	967,4	259,7	363,5	27,7	1,8	314,6
De 11 a más años	1 043,3	692,4	130,6	8,8	0,9	210,7
2015						
Total	7 386,2	1 152,7	2 633,7	272,1	73,4	3 254,3
Menos de 5 años	5 247,7	230,6	2 090,6	242,9	72,8	2 610,8
De 5 a 10 años	1 090,3	284,3	391,8	17,9	0,6	395,7
De 11 a más años	1 048,2	637,8	151,4	11,3	0,0	247,8
2016						
Total	7 444,0	1 267,2	2 615,2	285,1	63,3	3 213,1
Menos de 5 años	5 216,7	282,1	2 068,6	257,5	63,2	2 545,3
De 5 a 10 años	1 122,3	323,6	391,0	19,5	0,0	388,2
De 11 a más años	1 104,0	661,5	154,7	8,2	0,1	279,5
No especificado	1,0	0,0	0,9	0,0	0,0	0,2
2017						
Total	7 537,5	1 263,4	2 642,2	305,5	70,1	3 256,2
Menos de 5 años	5 293,1	276,0	2 092,0	274,9	68,4	2 581,7
De 5 a 10 años	1 136,2	319,7	387,1	21,0	0,9	407,5
De 11 a más años	1 108,0	667,5	163,1	9,7	0,8	266,9
No especificado	0,3	0,3	0,0	0,0	0,0	0,0
2018						
Total	7 660,1	1 217,4	2 639,6	394,2	66,3	3 342,7
Menos de 5 años	5 401,2	255,6	2 071,1	355,4	64,2	2 655,0
De 5 a 10 años	1 154,3	298,8	411,0	29,5	1,9	413,2
De 11 a más años	1 104,5	663,0	157,5	9,3	0,2	274,5
2019						
Total	7 810,8	1 241,3	2 631,9	464,8	68,4	3 404,3
Menos de 5 años	5 521,4	254,5	2 061,0	420,3	67,5	2 718,2
De 5 a 10 años	1 132,5	304,9	398,5	32,6	0,9	395,7
De 11 a más años	1 155,8	681,5	172,1	11,9	0,1	290,2
Nep	1,0	0,5	0,3	0,0	0,0	0,2

Nota: Los totales de la población asalariada por tipo de contrato no incluyen a las Fuerzas Armadas, Policía Nacional del Perú (Militares).

Fuente: Instituto Nacional de Estadística e Informática-Encuesta Nacional de Hogares.

CUADRO Nº 4.8
PERÚ: POBLACIÓN OCUPADA ASALARIADA, SEGÚN CONDICIÓN DE TENENCIA DE SEGURO DE SALUD, ÁREA DE RESIDENCIA Y REGIÓN NATURAL, 2007 - 2019
(Miles de personas)

Condición de tenencia de seguro / Área de residencia/ Región natural	2007	2008	2009	2010	2011	2012	2013	2014	2015	2016	2017	2018	2019	Tasa de **crecimiento** promedio anual (%) 2007 - 2019	**Variación porcentual** 2019/2018
Total	5 861,8	6 102,5	6 309,7	6 489,5	6 706,3	7 049,9	7 276,1	7 388,3	7 493,1	7 558,7	7 660,9	7 770,9	7 931,4	2,6	2,1
Sin Seguro	3 207,2	2 842,8	2 462,8	2 341,6	2 302,8	2 410,6	2 297,3	2 100,5	1 960,5	1 769,4	1 793,7	1 763,5	1 782,1	-4,8	1,1
Con Seguro	2 654,6	3 259,7	3 846,8	4 147,4	4 403,0	4 639,0	4 977,9	5 286,9	5 531,6	5 787,5	5 867,1	6 006,9	6 149,2	7,3	2,4
No especificado	0,0	0,0	0,0	0,5	0,5	0,4	0,9	0,9	0,9	1,8	0,0	0,4	0,2	-	-
Área de residencia															
Urbana	4 977,5	5 245,9	5 406,9	5 558,8	5 852,9	6 123,6	6 388,2	6 450,2	6 603,2	6 682,1	6 799,7	6 901,8	7 032,2	2,9	1,9
Sin Seguro	2 539,1	2 384,5	2 085,2	2 008,5	2 026,7	2 072,4	2 004,6	1 817,2	1 733,3	1 558,3	1 600,5	1 577,6	1 596,0	-3,8	1,2
Con Seguro	2 438,4	2 861,4	3 321,7	3 549,9	3 825,6	4 051,3	4 382,7	4 632,2	4 869,1	5 122,1	5 199,2	5 323,8	5 436,2	6,9	2,1
No especificado	0,0	0,0	0,0	0,5	0,5	0,0	0,9	0,9	0,9	1,7	0,0	0,4	0,0	-	-
Rural	884,3	856,6	902,8	930,7	853,4	926,3	887,9	938,1	889,8	876,6	861,2	869,1	899,3	0,1	3,5
Sin Seguro	668,0	458,3	377,6	333,2	276,1	338,2	292,7	283,4	227,3	211,0	193,2	186,0	186,1	-10,1	0,1
Con Seguro	216,2	398,3	525,1	597,6	577,3	587,7	595,2	654,7	662,6	665,4	668,0	683,1	713,0	10,5	4,4
No especificado	0,0	0,0	0,0	0,0	0,0	0,4	0,0	0,0	0,0	0,2	0,0	0,0	0,2	-	-
Región natural															
Costa	3 920,8	4 077,5	4 184,2	4 249,4	4 455,0	4 659,5	4 828,6	4 851,9	4 983,8	5 039,8	5 084,0	5 156,3	5 233,6	2,4	1,5
Sin Seguro	2 027,3	1 872,5	1 636,4	1 556,3	1 593,4	1 616,4	1 525,5	1 368,6	1 307,2	1 182,9	1 182,2	1 165,1	1 189,3	-4,3	2,1
Con Seguro	1 893,5	2 205,0	2 547,9	2 692,6	2 861,7	3 043,1	3 302,2	3 482,4	3 675,7	3 855,5	3 901,7	3 990,8	4 044,1	6,5	1,3
No especificado	0,0	0,0	0,0	0,5	0,0	0,0	0,9	0,9	0,8	1,4	0,0	0,4	,2	-	-
Sierra	1 392,5	1 433,1	1 538,0	1 594,7	1 607,7	1 706,1	1 754,7	1 803,1	1 785,4	1 805,7	1 839,1	1 873,6	1 918,5	2,7	2,4
Sin Seguro	831,3	699,6	602,2	577,7	510,7	564,6	547,0	530,2	476,3	434,9	462,3	437,3	438,9	-5,2	0,4
Con Seguro	561,2	733,5	935,7	1 017,0	1 096,9	1 141,1	1 207,7	1 272,8	1 309,1	1 370,3	1 376,8	1 436,2	1 479,6	8,4	3,0
No especificado	0,0	0,0	0,0	0,0	0,0	0,4	0,0	0,0	0,1	0,4	0,0	0,0	,0	-	-
Selva	548,5	591,9	587,5	645,4	643,6	684,4	692,8	733,4	723,9	713,3	737,8	741,0	779,3	3,0	5,2
Sin Seguro	348,6	270,7	224,3	207,6	198,8	229,6	224,8	201,7	177,0	151,6	149,2	161,1	153,8	-6,6	-4,6
Con Seguro	200,0	321,2	363,2	437,8	444,3	454,8	468,0	531,7	546,9	561,7	588,6	579,9	625,5	10,0	7,9
No especificado	0,0	0,0	0,0	0,0	0,5	0,0	0,0	0,0	0,0	0,0	0,0	0,0	0,0	-	-

Fuente: Instituto Nacional de Estadística e Informática-Encuesta Nacional de Hogares.

CUADRO Nº 4.9

PERÚ: POBLACIÓN OCUPADA ASALARIADA MASCULINA, SEGÚN CONDICIÓN DE TENENCIA DE SEGURO DE SALUD Y ÁREA DE RESIDENCIA Y REGIÓN NATURAL, 2007- 2019

(Miles de personas)

Condición de tenencia de seguro/ Área de residencia/ Región natural	2007	2008	2009	2010	2011	2012	2013	2014	2015	2016	2017	2018	2019	Tasa de **crecimiento** promedio anual (%) 2007 - 2019	**Variación porcentual** 2019/2018
Total	3 928,0	4 053,6	4 184,2	4 250,2	4 275,2	4 481,2	4 668,0	4 678,6	4 760,1	4 756,7	4 792,4	4 832,8	4 985,6	2,0	3,2
Sin Seguro	2 221,5	1 966,9	1 726,7	1 613,6	1 555,5	1 620,5	1 569,7	1 424,5	1 381,1	1 236,4	1 224,3	1 204,2	1 208,1	-4,9	0,3
Con Seguro	1 706,5	2 086,7	2 457,5	2 636,2	2 719,2	2 860,3	3 097,4	3 253,2	3 378,0	3 519,7	3 568,1	3 628,2	3 777,3	6,8	4,1
No especificado	0,0	0,0	0,0	0,5	0,5	0,4	0,9	0,9	0,9	0,7	0,0	0,4	0,2	-	-
Área de residencia															
Urbana	3 246,0	3 413,4	3 510,0	3 548,4	3 640,8	3 802,9	4 002,5	3 990,5	4 105,3	4 104,0	4 166,9	4 204,1	4 337,4	2,4	3,2
Sin Seguro	1 706,5	1 608,1	1 421,4	1 348,8	1 331,9	1 353,3	1 334,2	1 197,2	1 201,8	1 060,6	1 066,9	1 054,1	1 054,9	-3,9	0,1
Con Seguro	1 539,5	1 805,3	2 088,6	2 199,1	2 308,5	2 449,7	2 667,4	2 792,4	2 902,6	3 042,7	3 100,0	3 149,5	3 282,5	6,5	4,2
No especificado	0,0	0,0	0,0	0,5	0,5	0,0	0,9	0,9	0,9	0,7	0,0	0,4	0,0	-	-
Rural	682,0	640,1	674,1	701,8	634,3	678,2	665,5	688,1	654,7	652,7	625,5	628,8	648,2	-0,4	3,1
Sin Seguro	515,0	358,8	305,3	264,8	223,7	267,3	235,5	227,3	179,3	175,8	157,4	150,1	153,2	-9,6	2,1
Con Seguro	167,0	281,3	368,9	437,0	410,7	410,6	430,0	460,8	475,4	476,9	468,1	478,7	494,8	9,5	3,4
No especificado	0,0	0,0	0,0	0,0	0,0	0,4	0,0	0,0	0,0	0,0	0,0	0,0	0,2	-	-
Región natural															
Costa	2 574,5	2 659,7	2 718,5	2 729,7	2 777,1	2 895,2	3 034,8	2 982,8	3 098,5	3 103,2	3 116,6	3 134,3	3 226,4	1,9	2,9
Sin Seguro	1 369,8	1 265,9	1 111,1	1 047,5	1 056,7	1 054,2	1 020,0	896,9	915,2	810,5	778,6	764,2	785,8	-4,5	2,8
Con Seguro	1 204,7	1 393,8	1 607,4	1 681,8	1 720,5	1 841,0	2 013,9	2 085,0	2 182,4	2 292,0	2 338,0	2 369,6	2 440,3	6,1	3,0
No especificado	0,0	0,0	0,0	0,5	0,0	0,0	0,9	0,9	0,8	0,7	0,0	0,4	0,2	-	-
Sierra	956,5	969,3	1 049,7	1 068,2	1 049,0	1 111,0	1 144,9	1 189,8	1 160,5	1 162,9	1 184,9	1 206,7	1 234,8	2,2	2,3
Sin Seguro	585,1	485,3	440,8	407,1	347,7	393,5	375,7	372,5	331,3	306,2	328,8	317,6	305,7	-5,3	-3,8
Con Seguro	371,4	484,0	609,0	661,2	701,3	717,1	769,2	817,3	829,1	856,7	856,1	889,1	929,1	7,9	4,5
No especificado	0,0	0,0	0,0	0,0	0,0	0,4	0,0	0,0	0,1	0,0	0,0	0,0	0,0	-	-
Selva	397,0	424,5	415,9	452,3	449,0	475,0	488,3	506,0	501,1	490,6	490,9	491,9	524,5	2,3	6,6
Sin Seguro	266,6	215,7	174,9	159,0	151,2	172,8	174,0	155,0	134,5	119,7	116,9	122,4	116,6	-6,7	-4,7
Con Seguro	130,4	208,9	241,0	293,2	297,3	302,2	314,3	351,0	366,6	370,9	374,0	369,5	407,9	10,0	10,4
No especificado	0,0	0,0	0,0	0,0	0,5	0,0	0,0	0,0	0,0	0,0	0,0	0,0	0,0	-	-

Fuente: Instituto Nacional de Estadística e Informática-Encuesta Nacional de Hogares.

CUADRO Nº 4.10

PERÚ: POBLACIÓN OCUPADA ASALARIADA FEMENINA, SEGÚN CONDICIÓN DE TENENCIA DE SEGURO DE SALUD Y ÁREA DE RESIDENCIA Y REGIÓN NATURAL, 2007 - 2019

(Miles de personas)

Condición de tenencia de seguro/ Área de residencia/ Región natural	2007	2008	2009	2010	2011	2012	2013	2014	2015	2016	2017	2018	2019	Tasa de **crecimiento** promedio anual (%) 2007 - 2019	**Variación porcentual** 2019/2018
Total	1 933,8	2 049,0	2 125,5	2 239,3	2 431,1	2 568,8	2 608,1	2 709,7	2 733,0	2 802,0	2 868,4	2 938,1	2 945,8	3,6	0,3
Sin Seguro	985,6	875,9	736,1	728,1	747,3	790,1	727,6	676,1	579,5	533,0	569,4	559,3	574,0	-4,4	2,6
Con Seguro	948,1	1 173,1	1 389,4	1 511,2	1 683,8	1 778,7	1 880,5	2 033,6	2 153,6	2 267,9	2 299,0	2 378,8	2 371,9	7,9	-0,3
No especificado	0,0	0,0	0,0	0,0	0,0	0,0	0,0	0,0	0,0	1,1	0,0	0,0	0,0	-	-
Área de residencia															
Urbana	1 731,5	1 832,5	1 896,9	2 010,4	2 212,1	2 320,7	2 385,7	2 459,7	2 497,9	2 578,1	2 632,8	2 697,8	2 945,8	4,5	9,2
Sin Seguro	832,6	776,4	663,8	659,7	694,9	719,1	670,4	619,9	531,5	497,7	533,7	523,5	574,0	-3,1	9,6
Con Seguro	898,8	1 056,1	1 233,1	1 350,7	1 517,2	1 601,6	1 715,3	1 839,7	1 966,4	2 079,4	2 099,2	2 174,3	2 371,9	8,4	9,1
No especificado	0,0	0,0	0,0	0,0	0,0	0,0	0,0	0,0	0,0	1,0	0,0	0,0	0,0	-	-
Rural	202,3	216,5	228,6	228,9	219,1	248,1	222,4	250,0	235,1	223,9	235,6	240,3	251,1	1,8	4,5
Sin Seguro	153,0	99,5	72,3	68,4	52,4	70,9	57,2	56,1	48,0	35,3	35,8	35,8	32,9	-12,0	-8,2
Con Seguro	49,3	117,0	156,3	160,5	166,6	177,1	165,2	193,9	187,1	188,5	199,9	204,5	218,2	13,2	6,7
No especificado	0,0	0,0	0,0	0,0	0,0	0,0	0,0	0,0	0,0	0,2	0,0	0,0	0,0	-	-
Región natural															
Costa	1 346,3	1 417,8	1 465,7	1 519,7	1 677,9	1 764,3	1 793,8	1 869,1	1 885,3	1 936,5	1 967,4	2 022,0	2 007,2	3,4	-0,7
Sin Seguro	657,5	606,6	525,3	508,8	536,7	562,1	505,5	471,7	392,0	372,3	403,6	400,8	403,5	-4,0	0,7
Con Seguro	688,8	811,2	940,5	1 010,8	1 141,2	1 202,2	1 288,3	1 397,4	1 493,3	1 563,5	1 563,7	1 621,2	1 603,7	7,3	-1,1
No especificado	0,0	0,0	0,0	0,0	0,0	0,0	0,0	0,0	0,0	0,7	0,0	0,0	0,0	-	-
Sierra	435,9	463,8	488,2	526,5	558,6	595,1	609,8	613,2	625,0	642,7	654,2	666,9	683,7	3,8	2,5
Sin Seguro	246,2	214,2	161,5	170,6	163,0	171,1	171,3	157,7	145,0	128,7	133,5	119,7	133,3	-5,0	11,3
Con Seguro	189,7	249,6	326,7	355,8	395,6	424,0	438,6	455,5	480,0	513,6	520,7	547,2	550,5	9,3	0,6
No especificado	0,0	0,0	0,0	0,0	0,0	0,0	0,0	0,0	0,0	0,4	0,0	0,0	0,0	-	-
Selva	151,5	167,4	171,5	193,2	194,6	209,4	204,5	227,4	222,8	222,7	246,9	249,2	254,9	4,4	2,3
Sin Seguro	82,0	55,1	49,4	48,6	47,6	56,8	50,9	46,7	42,5	31,9	32,3	38,8	37,2	-6,4	-4,1
Con Seguro	69,6	112,3	122,2	144,6	147,0	152,6	153,7	180,7	180,3	190,8	214,6	210,4	217,7	10,0	3,5
No especificado	0,0	0,0	0,0	0,0	0,0	0,0	0,0	0,0	0,0	0,0	0,0	0,0	0,0	-	-

Fuente: Instituto Nacional de Estadística e Informática-Encuesta Nacional de Hogares.

CUADRO Nº 4.11
PERÚ: POBLACIÓN OCUPADA ASALARIADA CON SEGURO DE SALUD, SEGÚN TIPO, ÁREA DE RESIDENCIA Y REGIÓN NATURAL, 2007-2019
(Miles de personas)

Tipo de seguro de salud / **Área de residencia/** Región natural	2007	2008	2009	2010	2011	2012	2013	2014	2015	2016	2017	2018	2019	Tasa de **crecimiento** promedio anual (%) 2007 - 2019	**Variación porcentual** 2019/2018
Total	2 654,6	3 259,7	3 846,8	4 147,4	4 403,0	4 639,0	4 977,9	5 286,9	5 531,6	5 787,5	5 867,1	6 006,9	6 149,2	7,3	2,4
Seguro Social de Salud-EsSalud	1 980,3	2 129,6	2 382,9	2 456,0	2 663,3	2 923,2	3 008,9	3 135,1	3 125,4	3 151,3	3 257,0	3 335,8	3 397,8	4,6	1,9
Seguro Integral de Salud-SIS	176,4	591,8	902,4	1 136,1	1 124,6	1 060,8	1 298,6	1 497,0	1 804,1	1 988,9	1 999,5	2 065,2	2 132,2	23,1	3,3
Otros Seguros 1/	497,8	538,3	561,5	555,3	615,0	655,0	670,5	654,7	602,1	647,3	610,6	605,9	619,1	1,8	2,2
Área de residencia															
Urbana	2 438,4	2 861,4	3 321,7	3 549,9	3 825,6	4 051,3	4 382,7	4 632,2	4 869,1	5 122,1	5 199,2	5 323,8	5 436,2	6,9	2,1
Seguro Social de Salud-EsSalud	1 864,7	2 014,6	2 252,5	2 332,6	2 527,8	2 773,8	2 841,2	2 955,5	2 971,4	3 003,8	3 107,0	3 187,0	3 234,5	4,7	1,5
Seguro Integral de Salud-SIS	83,3	317,1	515,9	676,9	693,5	631,5	880,6	1 030,2	1 302,7	1 478,4	1 489,3	1 539,1	1 592,4	27,9	3,5
Otros Seguros 1/	490,3	529,7	553,3	540,3	604,4	645,9	661,0	646,4	594,9	639,9	602,8	597,7	609,2	1,8	1,9
Rural	216,2	398,3	525,1	597,6	577,3	587,7	595,2	654,7	662,6	665,4	668,0	683,1	713,0	10,5	4,4
Seguro Social de Salud-EsSalud	115,6	115,1	130,5	123,4	135,5	149,4	167,7	179,6	154,0	147,5	150,0	148,8	163,3	2,9	9,8
Seguro Integral de Salud-SIS	93,1	274,7	386,5	459,2	431,1	429,3	418,0	466,8	501,4	510,5	510,2	526,1	539,8	15,8	2,6
Otros Seguros 1/	7,5	8,5	8,1	15,0	10,7	9,0	9,5	8,4	7,2	7,4	7,7	8,2	9,9	2,4	21,1
Región Natural															
Costa	1 893,5	2 205,0	2 547,9	2 692,6	2 861,7	3 043,1	3 302,2	3 482,4	3 675,7	3 855,5	3 901,7	3 990,8	4 044,1	6,5	1,3
Seguro Social de Salud-EsSalud	1 394,7	1 511,9	1 697,9	1 726,8	1 871,7	2 060,6	2 120,0	2 228,1	2 251,5	2 291,0	2 369,9	2 436,2	2 426,4	4,7	-0,4
Seguro Integral de Salud-SIS	72,1	253,7	387,1	507,6	474,6	428,7	608,1	689,7	914,2	1 020,4	1 008,6	1 042,4	1 101,9	25,5	5,7
Otros Seguros 1/	426,7	439,5	462,9	458,3	515,3	553,8	574,1	564,5	510,0	544,1	523,2	512,1	515,8	1,6	0,7
Sierra	561,2	733,5	935,7	1 017,0	1 096,9	1 141,1	1 207,7	1 272,8	1 309,1	1 370,3	1 376,8	1 436,2	1 479,6	8,4	3,0
Seguro Social de Salud-EsSalud	439,4	449,2	512,2	528,7	582,5	631,0	657,7	659,6	635,2	632,4	652,6	665,5	699,0	3,9	5,0
Seguro Integral de Salud-SIS	69,2	210,5	350,6	420,3	440,9	436,4	477,7	547,6	609,3	662,2	661,9	697,3	700,9	21,3	0,5
Otros Seguros 1/	52,6	73,8	73,0	68,0	73,5	73,7	72,2	65,6	64,6	75,7	62,3	73,4	79,7	3,5	8,6
Selva	200,0	321,2	363,2	437,8	444,3	454,8	468,0	531,7	546,9	561,7	588,6	579,9	625,5	10,0	7,9
Seguro Social de Salud-EsSalud	146,3	168,6	172,9	200,5	209,1	231,6	231,1	247,5	238,7	227,9	234,6	234,0	272,4	5,3	16,4
Seguro Integral de Salud-SIS	35,2	127,6	164,7	208,3	209,1	195,7	212,8	259,6	280,7	306,3	329,0	325,5	329,5	20,5	1,2
Otros Seguros 1/	18,5	25,0	25,7	29,0	26,2	27,5	24,1	24,6	27,5	27,5	25,0	20,4	23,6	2,0	15,9

1/ Otros comprende (Seguro Privado de Salud, Entidad Prestadora de Salud, Seguro de las Fuerzas Armadas/ Policiales, Seguro Universitario, Seguro Escolar Privado, Otros y los que cuentan con Seguro Social de Salud y Seguro Integral de Salud.

Fuente: Instituto Nacional de Estadística e Informática-Encuesta Nacional de Hogares.

CUADRO Nº 4.12

PERÚ: POBLACIÓN OCUPADA ASALARIADA MASCULINA CON SEGURO DE SALUD, SEGÚN TIPO, ÁREA DE RESIDENCIA Y REGIÓN NATURAL, 2007-2019

(Miles de personas)

Tipo de seguro de salud / **Área de residencia/** Región natural	2007	2008	2009	2010	2011	2012	2013	2014	2015	2016	2017	2018	2019	Tasa de **crecimiento** promedio anual (%) 2007 - 2019	**Variación porcentual** 2019/2018
Total	1 706,5	2 086,7	2 457,5	2 636,2	2 719,2	2 860,3	3 097,4	3 253,2	3 378,0	3 519,7	3 568,1	3 628,2	3 777,3	6,8	4,1
Seguro Social de Salud-EsSalud	1 254,4	1 358,6	1 519,4	1 541,9	1 612,6	1 799,1	1 852,7	1 906,2	1 878,1	1 892,9	1 969,5	2 004,4	2 066,4	4,2	3,1
Seguro Integral de Salud-SIS	119,9	371,8	567,4	728,7	716,1	653,4	817,9	945,7	1 135,8	1 221,2	1 228,2	1 254,6	1 329,9	22,2	6,0
Otros Seguros 1/	332,2	356,3	370,7	365,6	390,4	407,8	426,8	401,3	364,1	405,5	370,4	369,2	381,0	1,1	3,2
Área de residencia															
Urbana	1 539,5	1 805,3	2 088,6	2 199,1	2 308,5	2 449,7	2 667,4	2 792,4	2 902,6	3 042,7	3 100,0	3 149,5	3 282,5	6,5	4,2
Seguro Social de Salud-EsSalud	1 163,7	1 269,5	1 419,0	1 446,0	1 509,4	1 686,6	1 724,2	1 773,5	1 762,8	1 781,1	1 860,0	1 898,4	1 946,6	4,4	2,5
Seguro Integral de Salud-SIS	50,2	186,6	306,4	399,0	417,7	362,7	524,5	623,8	780,4	861,3	875,5	888,7	962,2	27,9	8,3
Otros Seguros 1/	325,7	349,2	363,3	354,2	381,3	400,3	418,8	395,1	359,4	400,3	364,4	362,3	373,7	1,2	3,1
Rural	167,0	281,3	368,9	437,0	410,7	410,6	430,0	460,8	475,4	476,9	468,1	478,7	494,8	9,5	3,4
Seguro Social de Salud-EsSalud	90,7	89,1	100,4	95,9	103,2	112,4	128,5	132,7	115,3	111,8	109,5	106,0	119,9	2,3	13,1
Seguro Integral de Salud-SIS	69,8	185,2	261,0	329,8	298,4	290,7	293,4	321,9	355,4	359,9	352,7	365,8	367,7	14,9	0,5
Otros Seguros 1/	6,5	7,1	7,5	11,4	9,1	7,5	8,1	6,2	4,7	5,2	5,9	6,8	7,3	1,0	6,7
Región Natural															
Costa	1 204,7	1 393,8	1 607,4	1 681,8	1 720,5	1 841,0	2 013,9	2 085,0	2 182,4	2 292,0	2 338,0	2 369,6	2 440,3	6,1	3,0
Seguro Social de Salud-EsSalud	880,7	953,2	1 074,5	1 079,1	1 111,9	1 266,2	1 296,5	1 337,5	1 335,6	1 365,9	1 433,2	1 454,6	1 462,5	4,3	0,5
Seguro Integral de Salud-SIS	48,4	157,2	231,3	306,9	291,7	239,2	361,4	411,5	549,8	593,5	595,8	611,9	666,3	24,4	8,9
Otros Seguros 1/	275,6	283,5	301,6	295,8	316,9	335,6	356,1	336,0	297,0	332,6	309,0	303,0	311,5	1,0	2,8
Sierra	371,4	484,0	609,0	661,2	701,3	717,1	769,2	817,3	829,1	856,7	856,1	889,1	929,1	7,9	4,5
Seguro Social de Salud-EsSalud	281,1	298,0	335,2	336,6	372,0	386,4	410,1	410,7	386,9	382,7	394,5	403,3	433,6	3,7	7,5
Seguro Integral de Salud-SIS	48,4	130,8	221,6	273,2	275,7	275,1	306,1	358,2	396,0	420,9	418,8	433,3	442,4	20,3	2,1
Otros Seguros 1/	41,9	55,1	52,2	51,4	53,6	55,6	52,9	48,4	46,2	53,2	42,7	52,5	53,1	2,0	1,2
Selva	130,4	208,9	241,0	293,2	297,3	302,2	314,3	351,0	366,6	370,9	374,0	369,5	407,9	10,0	10,4
Seguro Social de Salud-EsSalud	92,6	107,4	109,6	126,2	128,7	146,5	146,0	158,0	155,6	144,3	141,8	146,5	170,3	5,2	16,3
Seguro Integral de Salud-SIS	23,1	83,8	114,5	148,7	148,7	139,0	150,5	176,0	190,0	206,8	213,6	209,4	221,2	20,7	5,6
Otros Seguros 1/	14,7	17,7	17,0	18,4	20,0	16,6	17,8	17,0	20,9	19,8	18,6	13,6	16,3	0,9	19,7

1/ Otros comprende (Seguro Privado de Salud, Entidad Prestadora de Salud, Seguro de las Fuerzas Armadas/ Policiales, Seguro Universitario, Seguro Escolar Privado, Otros y los que cuentan con Seguro Social de Salud y Seguro Integral de Salud.

Fuente: Instituto Nacional de Estadística e Informática-Encuesta Nacional de Hogares.

CUADRO Nº 4.13

PERÚ: POBLACIÓN OCUPADA ASALARIADA FEMENINA CON SEGURO DE SALUD, SEGÚN TIPO, ÁREA DE RESIDENCIA Y REGIÓN NATURAL, 2007-2019

(Miles de personas)

Tipo de seguro de salud / **Área de residencia/** Región natural	2007	2008	2009	2010	2011	2012	2013	2014	2015	2016	2017	2018	2019	Tasa de **crecimiento** promedio anual (%) 2007 - 2019	**Variación porcentual** 2019/2018
Total	948,1	1 173,1	1 389,4	1 511,2	1 683,8	1 778,7	1 880,5	2 033,6	2 153,6	2 267,9	2 299,0	2 378,8	2 371,9	7,9	-0,3
Seguro Social de Salud-EsSalud	726,0	771,1	863,6	914,1	1 050,7	1 124,1	1 156,2	1 228,9	1 247,2	1 258,4	1 287,5	1 331,4	1 331,4	5,2	0,0
Seguro Integral de Salud-SIS	56,5	220,0	335,0	407,4	408,5	407,4	480,7	551,3	668,3	767,7	771,3	810,7	802,4	24,7	-1,0
Otros Seguros 1/	165,6	182,0	190,7	189,7	224,6	247,2	243,6	253,4	238,0	241,8	240,2	236,7	238,1	3,1	0,6
Área de residencia															
Urbana	898,8	1 056,1	1 233,1	1 350,7	1 517,2	1 601,6	1 715,3	1 839,7	1 966,4	2 079,4	2 099,2	2 174,3	2 153,7	7,6	-1,0
Seguro Social de Salud-EsSalud	701,0	745,0	833,5	886,6	1 018,4	1 087,2	1 117,0	1 182,0	1 208,5	1 222,7	1 247,0	1 288,6	1 288,0	5,2	-0,1
Seguro Integral de Salud-SIS	33,1	130,5	209,5	278,0	275,8	268,8	356,1	406,5	522,3	617,1	613,8	650,4	630,2	27,8	-3,1
Otros Seguros 1/	164,7	180,5	190,1	186,1	223,0	245,6	242,2	251,2	235,6	239,6	238,4	235,4	235,5	3,0	0,0
Rural	49,3	117,0	156,3	160,5	166,6	177,1	165,2	193,9	187,1	188,5	199,9	204,5	218,2	13,2	6,7
Seguro Social de Salud-EsSalud	24,9	26,0	30,1	27,5	32,3	37,0	39,2	46,9	38,7	35,7	40,5	42,8	43,4	4,7	1,5
Seguro Integral de Salud-SIS	23,4	89,5	125,5	129,4	132,8	138,6	124,6	144,8	146,0	150,6	157,5	160,3	172,1	18,1	7,4
Otros Seguros 1/	1,0	1,5	0,7	3,6	1,5	1,6	1,4	2,2	2,4	2,2	1,8	1,3	2,6	8,4	94,0
Región Natural															
Costa	688,8	811,2	940,5	1 010,8	1 141,2	1 202,2	1 288,3	1 397,4	1 493,3	1 563,5	1 563,7	1 621,2	1 603,7	7,3	-1,1
Seguro Social de Salud-EsSalud	514,0	558,7	623,4	647,7	759,8	794,5	823,5	890,6	915,8	925,1	936,7	981,6	963,9	5,4	-1,8
Seguro Integral de Salud-SIS	23,7	96,5	155,8	200,7	183,0	189,5	246,7	278,3	364,4	426,8	412,8	430,5	435,6	27,5	1,2
Otros Seguros 1/	151,2	155,9	161,3	162,5	198,5	218,2	218,0	228,5	213,0	211,6	214,2	209,1	204,2	2,5	-2,3
Sierra	189,7	249,6	326,7	355,8	395,6	424,0	438,6	455,5	480,0	513,6	520,7	547,2	550,5	9,3	0,6
Seguro Social de Salud-EsSalud	158,2	151,1	176,9	192,1	210,5	244,5	247,6	248,9	248,3	249,8	258,0	262,2	265,4	4,4	1,2
Seguro Integral de Salud-SIS	20,8	79,7	129,0	147,1	165,2	161,3	171,6	189,5	213,3	241,3	243,0	264,1	258,5	23,4	-2,1
Otros Seguros 1/	10,7	18,7	20,8	16,6	19,9	18,2	19,3	17,2	18,4	22,5	19,6	20,9	26,6	7,9	27,2
Selva	69,6	112,3	122,2	144,6	147,0	152,6	153,7	180,7	180,3	190,8	214,6	210,4	217,7	10,0	3,5
Seguro Social de Salud-EsSalud	53,7	61,2	63,2	74,3	80,4	85,1	85,1	89,5	83,1	83,6	92,8	87,6	102,1	5,5	16,6
Seguro Integral de Salud-SIS	12,0	43,8	50,3	59,7	60,3	56,6	62,3	83,6	90,6	99,5	115,4	116,1	108,3	20,1	-6,7
Otros Seguros 1/	3,8	7,3	8,7	10,6	6,2	10,8	6,3	7,6	6,6	7,7	6,4	6,7	7,3	5,5	8,2

1/ Otros comprende (Seguro Privado de Salud, Entidad Prestadora de Salud, Seguro de las Fuerzas Armadas/ Policiales, Seguro Universitario, Seguro Escolar Privado, Otros y los que cuentan con Seguro Social de Salud y Seguro Integral de Salud.

Fuente: Instituto Nacional de Estadística e Informática-Encuesta Nacional de Hogares.

ANEXO 5
POBLACIÓN OCUPADA CON PROTECCIÓN SOCIAL

A. Población ocupada y acceso a Seguro de Salud
B. Población ocupada y acceso a Sistema de Pensiones

A.
POBLACIÓN OCUPADA Y ACCESO A SEGURO DE SALUD

CUADRO Nº 5.1
PERÚ: POBLACIÓN OCUPADA, SEGÚN CONDICIÓN DE TENENCIA DE SEGURO DE SALUD, ÁREA DE RESIDENCIA Y REGIÓN NATURAL, 2007 - 2019
(Miles de personas)

Condición de tenencia de seguro de salud/ **Área de residencia**/ Región natural	2007	2008	2009	2010	2011	2012
Total	14 197,9	14 459,6	14 762,4	15 092,5	15 307,4	15 542,7
Sin Seguro	9 898,8	8 102,4	6 822,3	6 365,0	6 117,2	6 471,5
Con Seguro	4 299,0	6 357,2	7 940,2	8 724,1	9 189,6	9 070,9
No especificado	0,0	0,1	0,0	3,5	0,6	0,4
Área de residencia						
Urbana	10 013,0	10 303,6	10 583,4	10 979,9	11 248,7	11 548,2
Sin Seguro	6 477,4	5 848,7	5 212,7	5 069,4	5 005,5	5 171,1
Con Seguro	3 535,6	4 454,8	5 370,6	5 907,0	6 242,8	6 377,1
No especificado	0,0	0,1	0,0	3,5	0,5	,0
Rural	4 184,9	4 156,0	4 179,1	4 112,6	4 058,7	3 994,5
Sin Seguro	3 421,4	2 253,6	1 609,5	1 295,6	1 111,7	1 300,4
Con Seguro	763,5	1 902,4	2 569,5	2 817,0	2 946,9	2 693,7
No especificado	0,0	0,0	0,0	0,0	0,1	0,4
Región natural						
Costa	7 519,2	7 651,3	7 855,3	8 100,0	8 195,1	8 433,1
Sin Seguro	4 810,8	4 324,3	3 860,7	3 788,2	3 759,6	3 858,9
Con Seguro	2 708,4	3 327,0	3 994,6	4 308,4	4 435,6	4 574,2
No especificado	0,0	0,0	0,0	3,5	0,0	0,0
Sierra	4 799,9	4 917,7	4 995,4	5 028,8	5 109,6	5 082,1
Sin Seguro	3 616,9	2 712,8	2 119,7	1 859,4	1 654,4	1 775,9
Con Seguro	1 183,0	2 204,8	2 875,7	3 169,4	3 455,2	3 305,8
No especificado	0,0	0,1	0,0	0,0	0,1	0,4
Selva	1 878,7	1 890,6	1 911,8	1 963,7	2 002,6	2 027,6
Sin Seguro	1 471,1	1 065,3	841,9	717,4	703,2	836,7
Con Seguro	407,6	825,4	1 069,9	1 246,3	1 298,9	1 190,9
No especificado	0,0	0,0	0,0	0,0	0,5	,0

Continúa...

CUADRO Nº 5.1
PERÚ: POBLACIÓN OCUPADA, SEGÚN CONDICIÓN DE TENENCIA DE SEGURO DE SALUD, ÁREA DE RESIDENCIA Y REGIÓN NATURAL, 2007 - 2019
(Miles de personas)

Conclusión.

Condición de tenencia de seguro de salud/ Área de residencia/ Región natural	2013	2014	2015	2016	2017	2018	2019		Intervalo de confianza al 95%		Tasa de crecimiento promedio anual (%) 2007 - 2019	Variación porcentual (%) 2019/2018
							Abs.	C.V. (%)	Inferior	Superior		
Total	15 682,9	15 796,8	15 919,2	16 197,1	16 511,0	16 776,5	17 133,1	1,1	16 762,7	17 503,5	1,6	2,1
Sin Seguro	5 931,3	5 388,3	4 822,3	4 493,3	4 524,2	4 585,6	4 483,4	1,8	4 320,9	4 646,0	-6,4	-2,2
Con Seguro	9 750,0	10 407,6	11 095,4	11 700,0	11 985,4	12 190,4	12 647,6	1,1	12 365,2	12 930,0	9,4	3,8
No especificado	1,6	0,9	1,6	3,8	1,4	0,4	2,1	-	-	-	-	-
Área de residencia												
Urbana	11 753,6	11 872,4	12 035,1	12 389,5	12 721,5	13 008,7	13 360,2	1,4	13 004,3	13 716,1	2,4	2,7
Sin Seguro	4 800,4	4 366,2	3 956,6	3 710,8	3 777,9	3 892,6	3 859,0	2,1	3 700,9	4 017,2	-4,2	-0,9
Con Seguro	6 951,6	7 505,3	8 076,8	8 675,1	8 942,2	9 115,6	9 499,4	1,4	9 233,6	9 765,3	8,6	4,2
No especificado	1,6	0,9	1,6	3,6	1,4	0,4	1,8	-	-	-	-	-
Rural	3 929,3	3 924,4	3 884,2	3 807,6	3 789,5	3 767,8	3 772,9	1,4	3 670,2	3 875,6	-0,9	0,1
Sin Seguro	1 130,9	1 022,1	865,7	782,5	746,3	693,0	624,4	3,1	586,8	662,0	-13,2	-9,9
Con Seguro	2 798,4	2 902,3	3 018,5	3 024,9	3 043,3	3 074,9	3 148,2	1,5	3 052,9	3 243,4	12,5	2,4
No especificado	0,0	0,0	0,0	0,2	0,0	0,0	0,4	-	-	-	-	-
Región natural												
Costa	8 469,4	8 487,4	8 583,1	8 841,9	9 027,3	9 199,4	9 406,5	2,0	9 043,6	9 769,5	1,9	2,3
Sin Seguro	3 511,9	3 146,3	2 879,8	2 685,2	2 712,5	2 787,4	2 745,0	2,7	2 598,1	2 891,9	-4,6	-1,5
Con Seguro	4 955,9	5 340,3	5 701,7	6 153,7	6 313,4	6 411,6	6 659,4	2,0	6 393,2	6 925,6	7,8	3,9
No especificado	1,6	0,9	1,5	3,0	1,4	0,4	2,1	-	-	-	-	-
Sierra	5 174,9	5 242,2	5 290,0	5 253,5	5 337,9	5 403,6	5 511,7	2,4	5 255,8	5 767,6	1,2	2,0
Sin Seguro	1 651,0	1 582,8	1 388,6	1 291,9	1 298,9	1 279,4	1 244,8	4,0	1 148,2	1 341,4	-8,5	-2,7
Con Seguro	3 523,9	3 659,3	3 901,3	3 960,8	4 039,0	4 124,2	4 266,9	2,3	4 072,0	4 461,9	11,3	3,5
No especificado	0,0	0,0	0,1	0,8	0,0	0,0	0,0	-	-	-	-	-
Selva	2 038,6	2 067,2	2 046,2	2 101,7	2 145,8	2 173,4	2 214,8	3,5	2 063,0	2 366,7	1,4	1,9
Sin Seguro	768,5	659,2	553,8	516,3	512,7	518,8	493,6	4,7	447,9	539,4	-8,7	-4,8
Con Seguro	1 270,2	1 408,0	1 492,4	1 585,4	1 633,0	1 654,7	1 721,2	3,6	1 600,6	1 841,8	12,8	4,0

Fuente: Instituto Nacional de Estadística e Informática-Encuesta Nacional de Hogares .

CUADRO Nº 5.2
PERÚ: POBLACIÓN OCUPADA, SEGÚN CONDICIÓN DE TENENCIA DE SEGURO DE SALUD Y DEPARTAMENTO, 2007 - 2019
(Porcentaje)

Condición de tenencia de seguro de salud / Departamento	2007	2008	2009	2010	2011	2012	2013	2014	2015	2016	2017	2018	2019
Amazonas	100,0	100,0	100,0	100,0	100,0	100,0	100,0	100,0	100,0	100,0	100,0	100,0	100,0
Sin Seguro	80,1	64,4	48,8	39,7	37,2	38,8	27,2	22,4	14,8	15,8	18,0	17,8	13,3
Con Seguro	19,9	35,6	51,2	60,3	62,8	61,2	72,8	77,6	85,2	84,2	82,0	82,2	86,7
Áncash	100,0	100,0	100,0	100,0	100,0	100,0	100,0	100,0	100,0	100,0	100,0	100,0	100,0
Sin Seguro	77,1	66,0	51,8	40,6	38,4	37,7	33,0	31,2	29,2	27,4	23,2	21,1	19,4
Con Seguro	22,9	34,0	48,2	59,4	61,6	62,3	67,0	68,8	70,8	72,6	76,8	78,9	80,6
Apurímac	100,0	100,0	100,0	100,0	100,0	100,0	100,0	100,0	100,0	100,0	100,0	100,0	100,0
Sin Seguro	72,6	38,6	24,4	13,6	15,2	14,7	11,9	11,0	10,7	10,6	12,6	8,9	11,4
Con Seguro	27,4	61,4	75,6	86,4	84,8	85,3	88,1	89,0	89,3	89,4	87,4	91,1	88,6
Arequipa	100,0	100,0	100,0	100,0	100,0	100,0	100,0	100,0	100,0	100,0	100,0	100,0	100,0
Sin Seguro	65,4	57,5	51,7	45,8	41,9	45,9	45,4	46,7	41,3	39,7	39,4	39,0	39,0
Con Seguro	34,6	42,5	48,3	54,2	58,1	54,1	54,6	53,3	58,7	60,2	60,6	61,0	61,0
Ayacucho	100,0	100,0	100,0	100,0	100,0	100,0	100,0	100,0	100,0	100,0	100,0	100,0	100,0
Sin Seguro	70,1	35,9	24,2	18,0	18,4	26,1	21,3	17,6	14,9	14,8	15,5	15,1	15,1
Con Seguro	29,9	64,1	75,8	82,0	81,6	73,9	78,7	82,4	85,1	85,2	84,5	84,9	84,9
Cajamarca	100,0	100,0	100,0	100,0	100,0	100,0	100,0	100,0	100,0	100,0	100,0	100,0	100,0
Sin Seguro	80,8	55,8	39,8	31,0	26,9	31,3	25,7	26,1	21,5	20,8	18,8	16,6	14,2
Con Seguro	19,2	44,2	60,2	69,0	73,1	68,7	74,3	73,9	78,5	79,2	81,2	83,4	85,8
Prov. Const.Callao	100,0	100,0	100,0	100,0	100,0	100,0	100,0	100,0	100,0	100,0	100,0	100,0	100,0
Sin Seguro	56,3	51,1	40,4	37,6	40,6	37,5	32,8	26,5	24,8	24,9	26,7	25,0	25,5
Con Seguro	43,7	48,9	59,6	62,3	59,4	62,5	67,2	73,5	75,2	74,9	73,3	75,0	74,5
Cusco	100,0	100,0	100,0	100,0	100,0	100,0	100,0	100,0	100,0	100,0	100,0	100,0	100,0
Sin Seguro	67,3	55,8	44,9	39,6	30,4	33,2	31,8	30,2	26,8	26,6	26,0	27,4	20,9
Con Seguro	32,7	44,2	55,1	60,4	69,6	66,8	68,2	69,8	73,2	73,4	74,0	72,6	79,1
Huancavelica	100,0	100,0	100,0	100,0	100,0	100,0	100,0	100,0	100,0	100,0	100,0	100,0	100,0
Sin Seguro	79,8	53,0	23,5	14,6	12,8	16,9	14,7	9,5	7,6	7,3	9,0	7,7	7,8
Con Seguro	20,2	47,0	76,5	85,4	87,2	83,1	85,3	90,5	92,4	92,7	91,0	92,3	92,2
Huánuco	100,0	100,0	100,0	100,0	100,0	100,0	100,0	100,0	100,0	100,0	100,0	100,0	100,0
Sin Seguro	76,8	42,5	30,6	24,9	24,2	25,9	24,6	26,2	23,9	21,3	21,1	21,4	19,4
Con Seguro	23,2	57,5	69,4	75,1	75,7	74,1	75,4	73,8	76,1	78,7	78,9	78,6	80,6
Ica	100,0	100,0	100,0	100,0	100,0	100,0	100,0	100,0	100,0	100,0	100,0	100,0	100,0
Sin Seguro	62,5	58,2	50,6	46,5	41,9	42,3	40,4	41,7	40,2	36,7	38,0	36,8	35,1
Con Seguro	37,5	41,8	49,4	53,5	58,1	57,7	59,6	58,3	59,8	63,3	62,0	63,2	64,9
Junín	100,0	100,0	100,0	100,0	100,0	100,0	100,0	100,0	100,0	100,0	100,0	100,0	100,0
Sin Seguro	77,1	68,7	63,1	59,1	54,0	57,9	52,5	45,4	39,2	32,7	31,0	30,6	32,2
Con Seguro	22,9	31,3	36,9	40,9	46,0	42,1	47,5	54,6	60,8	67,3	69,0	69,4	67,8
La Libertad	100,0	100,0	100,0	100,0	100,0	100,0	100,0	100,0	100,0	100,0	100,0	100,0	100,0
Sin Seguro	70,9	54,3	40,1	38,0	39,2	40,6	39,6	35,6	33,8	27,4	31,1	30,5	31,9
Con Seguro	29,1	45,7	59,9	62,0	60,8	59,4	60,4	64,3	66,0	72,6	68,9	69,5	68,1

Continúa...

CUADRO Nº 5.2

PERÚ: POBLACIÓN OCUPADA, SEGÚN CONDICIÓN DE TENENCIA DE SEGURO DE SALUD Y DEPARTAMENTO, 2007 - 2019

(Porcentaje)

Conclusión.

Condición de tenencia de seguro de salud / Departamento	2007	2008	2009	2010	2011	2012	2013	2014	2015	2016	2017	2018	2019
Lambayeque	100,0	100,0	100,0	100,0	100,0	100,0	100,0	100,0	100,0	100,0	100,0	100,0	100,0
Sin Seguro	73,4	51,3	41,0	41,2	45,8	53,3	45,9	41,0	31,2	24,7	25,5	27,3	25,9
Con Seguro	26,6	48,7	59,0	58,8	54,2	46,7	54,1	59,0	68,8	75,3	74,5	72,7	74,1
Lima	100,0	100,0	100,0	100,0	100,0	100,0	100,0	100,0	100,0	100,0	100,0	100,0	100,0
Sin Seguro	60,8	56,6	51,3	49,5	46,2	44,1	40,0	35,6	32,6	30,0	29,3	29,9	28,6
Con Seguro	39,2	43,4	48,7	50,5	53,8	55,8	60,0	64,3	67,4	70,0	70,7	70,1	71,4
Provincia de Lima 1/	100,0	100,0	100,0	100,0	100,0	100,0	100,0	100,0	100,0	100,0	100,0	100,0	100,0
Sin Seguro	59,5	56,2	51,6	49,8	46,1	44,2	40,2	35,7	32,9	30,2	29,4	30,1	29,0
Con Seguro	40,5	43,8	48,4	50,2	53,9	55,8	59,8	64,3	67,1	69,8	70,5	69,9	71,0
Región Lima 2/	100,0	100,0	100,0	100,0	100,0	100,0	100,0	100,0	100,0	100,0	100,0	100,0	100,0
Sin Seguro	72,2	60,3	48,9	46,7	46,7	43,5	38,1	35,3	29,3	28,0	28,1	27,6	24,6
Con Seguro	27,8	39,7	51,1	53,3	53,3	56,4	61,9	64,7	70,7	71,9	71,8	72,4	75,3
Loreto	100,0	100,0	100,0	100,0	100,0	100,0	100,0	100,0	100,0	100,0	100,0	100,0	100,0
Sin Seguro	73,0	50,0	34,0	23,7	24,4	35,3	29,1	24,0	23,5	20,1	20,3	19,7	16,2
Con Seguro	27,0	50,0	66,0	76,3	75,6	64,7	70,9	76,0	76,5	79,9	79,7	80,3	83,8
Madre de Dios	100,0	100,0	100,0	100,0	100,0	100,0	100,0	100,0	100,0	100,0	100,0	100,0	100,0
Sin Seguro	71,4	66,7	60,0	57,4	51,2	56,4	55,9	52,7	43,4	39,3	39,9	37,1	37,1
Con Seguro	28,6	33,3	40,0	42,6	48,8	43,6	44,1	47,3	56,6	60,7	60,1	62,9	62,9
Moquegua	100,0	100,0	100,0	100,0	100,0	100,0	100,0	100,0	100,0	100,0	100,0	100,0	100,0
Sin Seguro	61,3	52,0	40,4	37,8	37,6	37,4	39,1	36,2	30,1	27,2	28,5	25,3	23,6
Con Seguro	38,7	48,0	59,6	62,1	62,4	62,6	60,9	63,8	69,9	72,8	71,5	74,7	76,4
Pasco	100,0	100,0	100,0	100,0	100,0	100,0	100,0	100,0	100,0	100,0	100,0	100,0	100,0
Sin Seguro	73,9	67,1	54,6	47,9	48,4	52,8	39,1	35,4	26,8	21,6	18,8	18,6	19,1
Con Seguro	26,1	32,9	45,4	52,1	51,5	47,2	60,9	64,6	73,2	78,4	81,2	81,4	80,9
Piura	100,0	100,0	100,0	100,0	100,0	100,0	100,0	100,0	100,0	100,0	100,0	100,0	100,0
Sin Seguro	76,8	61,5	46,1	41,4	44,6	49,4	44,2	37,1	34,3	31,5	27,7	27,5	25,5
Con Seguro	23,2	38,5	53,9	58,6	55,4	50,6	55,8	62,9	65,7	68,5	72,3	72,5	74,5
Puno	100,0	100,0	100,0	100,0	100,0	100,0	100,0	100,0	100,0	100,0	100,0	100,0	100,0
Sin Seguro	83,6	58,6	51,2	54,3	45,2	46,1	43,9	41,1	35,2	33,9	35,4	34,7	35,0
Con Seguro	16,4	41,4	48,8	45,7	54,8	53,9	56,1	58,9	64,8	66,1	64,6	65,3	65,0
San Martín	100,0	100,0	100,0	100,0	100,0	100,0	100,0	100,0	100,0	100,0	100,0	100,0	100,0
Sin Seguro	78,9	52,3	40,0	31,9	29,7	37,7	38,2	27,1	20,5	19,9	18,7	22,0	22,1
Con Seguro	21,1	47,7	60,0	68,1	70,3	62,3	61,8	72,9	79,5	80,1	81,3	78,0	77,9
Tacna	100,0	100,0	100,0	100,0	100,0	100,0	100,0	100,0	100,0	100,0	100,0	100,0	100,0
Sin Seguro	69,6	60,4	60,3	52,5	61,7	59,9	58,4	53,6	47,4	47,5	50,7	49,9	43,8
Con Seguro	30,4	39,6	39,7	47,4	38,3	40,1	41,6	46,4	52,5	52,4	49,3	50,1	56,2
Tumbes	100,0	100,0	100,0	100,0	100,0	100,0	100,0	100,0	100,0	100,0	100,0	100,0	100,0
Sin Seguro	70,5	50,6	42,4	39,9	35,8	42,0	36,5	25,3	19,9	16,4	16,1	17,9	18,8
Con Seguro	29,5	49,4	57,6	60,1	64,2	58,0	63,5	74,7	80,1	83,6	83,9	82,1	81,2
Ucayali	100,0	100,0	100,0	100,0	100,0	100,0	100,0	100,0	100,0	100,0	100,0	100,0	100,0
Sin Seguro	75,6	55,3	44,6	39,3	40,4	42,0	42,1	43,2	36,0	32,9	31,3	31,5	30,8
Con Seguro	24,4	44,7	55,4	60,7	59,6	58,0	57,9	56,8	64,0	67,1	68,7	68,5	69,2

1/ Comprende los 43 distritos que conforman la provincia de Lima.

2/ Comprende las provincias de: Barranca, Cajatambo, Canta, Cañete, Huaral, Huarochirí, Huaura, Oyón y Yauyos.

Fuente: Instituto Nacional de Estadística e Informática-Encuesta Nacional de Hogares .

CUADRO Nº 5.3
PERÚ: POBLACIÓN OCUPADA MASCULINA, SEGÚN CONDICIÓN DE TENENCIA DE SEGURO DE SALUD, ÁREA DE RESIDENCIA Y REGIÓN NATURAL, 2007 - 2019
(Miles de personas)

Condición de tenencia de seguro de salud/ **Área de residencia /** Región natural	2007	2008	2009	2010	2011	2012	2013	2014	2015	2016	2017	2018	2019	Tasa de **crecimiento** promedio anual (%) 2007 - 2019	**Variación porcentual** 2019/2018
Total	7 990,9	8 151,0	8 271,2	8 427,4	8 554,5	8 719,7	8 793,9	8 881,1	8 971,7	9 097,0	9 211,2	9 354,9	9 549,3	1,5	2,1
Sin Seguro	5 619,2	4 753,4	4 087,3	3 817,6	3 711,7	3 867,9	3 568,2	3 317,6	3 039,6	2 872,8	2 861,1	2 877,6	2 801,6	-5,6	-2,6
Con Seguro	2 371,7	3 397,6	4 183,9	4 609,1	4 842,1	4 851,5	5 224,2	5 562,5	5 931,2	6 222,9	6 350,1	6 476,8	6 745,6	9,1	4,2
No especificado	0,0	0,0	0,0	0,7	0,6	0,4	1,6	0,9	0,9	1,3	0,0	0,4	2,1	-	-
Área de residencia															
Urbana	5 589,0	5 772,5	5 901,6	6 080,2	6 225,6	6 407,1	6 524,9	6 603,4	6 718,5	6 880,7	7 011,1	7 170,1	7 364,4	2,3	2,7
Sin Seguro	3 626,3	3 347,0	3 029,2	2 948,8	2 945,1	3 005,4	2 819,8	2 622,4	2 448,3	2 325,2	2 332,5	2 387,1	2 356,1	-3,5	-1,3
Con Seguro	1 962,7	2 425,5	2 872,4	3 130,8	3 280,0	3 401,7	3 703,5	3 980,2	4 269,2	4 554,3	4 678,6	4 782,5	5 006,6	8,1	4,7
No especificado	0,0	0,0	0,0	0,7	0,5	0,0	1,6	0,9	0,9	1,3	0,0	0,4	1,8	-	-
Rural	2 401,9	2 378,5	2 369,7	2 347,2	2 328,8	2 312,6	2 269,0	2 277,7	2 253,3	2 216,4	2 200,0	2 184,7	2 184,9	-0,8	0,0
Sin Seguro	1 992,9	1 406,4	1 058,1	868,8	766,7	862,5	748,4	695,3	591,3	547,7	528,5	490,5	445,5	-11,7	-9,2
Con Seguro	409,0	972,1	1 311,5	1 478,3	1 562,1	1 449,8	1 520,7	1 582,4	1 662,0	1 668,7	1 671,5	1 694,3	1 739,0	12,8	2,6
No especificado	0,0	0,0	0,0	0,0	0,1	0,4	0,0	0,0	0,0	0,0	0,0	0,0	0,4	-	-
Región natural															
Costa	4 242,0	4 341,8	4 406,2	4 527,0	4 573,7	4 720,4	4 748,9	4 750,9	4 852,0	4 960,9	5 003,0	5 085,9	5 224,1	1,8	2,7
Sin Seguro	2 722,9	2 489,9	2 240,3	2 207,2	2 223,5	2 238,1	2 075,1	1 894,6	1 800,4	1 695,5	1 662,8	1 683,4	1 687,8	-3,9	0,3
Con Seguro	1 519,1	1 851,9	2 165,9	2 319,1	2 350,2	2 482,3	2 672,3	2 855,5	3 050,8	3 264,1	3 340,3	3 402,0	3 534,1	7,3	3,9
No especificado	0,0	0,0	0,0	0,7	0,0	0,0	1,6	0,9	0,8	1,3	0,0	0,4	2,1	-	-
Sierra	2 591,7	2 632,2	2 681,3	2 695,3	2 753,5	2 752,9	2 784,5	2 851,1	2 861,8	2 848,5	2 907,9	2 944,7	2 983,1	1,2	1,3
Sin Seguro	1 965,2	1 541,9	1 273,9	1 116,6	1 007,7	1 068,0	973,8	967,1	857,8	812,8	828,3	824,6	763,1	-7,6	-7,4
Con Seguro	626,5	1 090,3	1 407,3	1 578,8	1 745,8	1 684,5	1 810,7	1 884,0	2 004,0	2 035,7	2 079,6	2 120,1	2 220,0	11,1	4,7
No especificado	0,0	0,0	0,0	0,0	0,1	0,4	0,0	0,0	0,1	0,0	0,0	0,0	0,0	-	-
Selva	1 157,2	1 177,0	1 183,7	1 205,0	1 227,2	1 246,4	1 260,5	1 279,1	1 257,9	1 287,6	1 300,3	1 324,3	1 342,1	1,2	1,3
Sin Seguro	931,1	721,6	573,1	493,8	480,5	561,8	519,3	456,0	381,4	364,5	370,0	369,6	350,6	-7,8	-5,1
Con Seguro	226,1	455,4	610,6	711,2	746,2	684,6	741,2	823,1	876,5	923,1	930,3	954,7	991,5	13,1	3,9
No especificado	0,0	0,0	0,0	0,0	0,5	0,0	0,0	0,0	0,0	0,0	0,0	0,0	0,0	-	-

Fuente: Instituto Nacional de Estadística e Informática-Encuesta Nacional de Hogares .

CUADRO Nº 5.4
PERÚ: POBLACIÓN OCUPADA MASCULINA, SEGÚN CONDICIÓN DE TENENCIA DE SEGURO DE SALUD Y DEPARTAMENTO, 2007 - 2019
(Porcentaje)

Condición de tenencia de seguro de salud/ Departamento	2007	2008	2009	2010	2011	2012	2013	2014	2015	2016	2017	2018	2019
Amazonas	100,0	100,0	100,0	100,0	100,0	100,0	100,0	100,0	100,0	100,0	100,0	100,0	100,0
Sin Seguro	82,1	69,8	55,4	44,8	43,9	42,8	31,6	26,2	18,8	19,3	21,8	22,4	15,9
Con Seguro	17,9	30,2	44,6	55,2	56,1	57,2	68,4	73,8	81,2	80,7	78,2	77,6	84,1
Áncash	100,0	100,0	100,0	100,0	100,0	100,0	100,0	100,0	100,0	100,0	100,0	100,0	100,0
Sin Seguro	77,7	67,2	55,6	45,5	42,3	41,0	36,3	31,9	32,4	31,7	26,9	23,1	21,3
Con Seguro	22,3	32,8	44,4	54,5	57,7	59,0	63,7	68,1	67,6	68,3	73,1	76,9	78,7
Apurímac	100,0	100,0	100,0	100,0	100,0	100,0	100,0	100,0	100,0	100,0	100,0	100,0	100,0
Sin Seguro	77,6	48,0	30,6	18,5	19,7	18,8	15,4	14,8	13,1	13,5	17,4	12,5	14,4
Con Seguro	22,4	52,0	69,4	81,5	80,3	81,2	84,6	85,2	86,9	86,5	82,6	87,5	85,6
Arequipa	100,0	100,0	100,0	100,0	100,0	100,0	100,0	100,0	100,0	100,0	100,0	100,0	100,0
Sin Seguro	66,6	58,2	55,2	51,5	46,2	48,2	48,0	49,8	44,4	43,3	42,3	42,9	43,0
Con Seguro	33,4	41,8	44,8	48,5	53,8	51,8	52,0	50,2	55,6	56,7	57,7	57,1	57,0
Ayacucho	100,0	100,0	100,0	100,0	100,0	100,0	100,0	100,0	100,0	100,0	100,0	100,0	100,0
Sin Seguro	72,0	41,7	29,3	22,5	24,2	29,6	25,5	20,8	18,3	18,5	18,2	19,9	19,2
Con Seguro	28,0	58,3	70,7	77,5	75,8	70,4	74,5	79,2	81,7	81,5	81,8	80,1	80,8
Cajamarca	100,0	100,0	100,0	100,0	100,0	100,0	100,0	100,0	100,0	100,0	100,0	100,0	100,0
Sin Seguro	81,2	59,5	45,7	37,3	32,6	36,3	28,5	30,8	22,9	24,6	23,0	20,3	16,5
Con Seguro	18,8	40,5	54,3	62,7	67,4	63,7	71,5	69,2	77,1	75,4	77,0	79,7	83,5
Prov. Const.Callao	100,0	100,0	100,0	100,0	100,0	100,0	100,0	100,0	100,0	100,0	100,0	100,0	100,0
Sin Seguro	56,0	51,5	40,8	38,1	42,4	39,7	35,1	29,4	26,3	28,3	29,9	26,2	27,2
Con Seguro	44,0	48,5	59,2	61,8	57,6	60,3	64,9	70,6	73,7	71,6	70,1	73,8	72,8
Cusco	100,0	100,0	100,0	100,0	100,0	100,0	100,0	100,0	100,0	100,0	100,0	100,0	100,0
Sin Seguro	68,8	57,4	48,2	44,8	35,4	37,6	36,1	34,2	32,0	31,7	33,6	34,1	25,0
Con Seguro	31,2	42,6	51,8	55,2	64,6	62,4	63,9	65,8	68,0	68,3	66,4	65,9	75,0
Huancavelica	100,0	100,0	100,0	100,0	100,0	100,0	100,0	100,0	100,0	100,0	100,0	100,0	100,0
Sin Seguro	78,7	56,1	29,7	18,0	16,3	21,0	18,6	11,1	11,1	9,4	12,5	10,2	10,7
Con Seguro	21,3	43,9	70,3	82,0	83,7	79,0	81,4	88,9	88,9	90,6	87,5	89,8	89,3
Huánuco	100,0	100,0	100,0	100,0	100,0	100,0	100,0	100,0	100,0	100,0	100,0	100,0	100,0
Sin Seguro	79,7	49,1	37,2	30,0	29,9	32,4	28,4	30,1	27,9	25,9	26,1	25,9	22,9
Con Seguro	20,3	50,9	62,8	70,0	69,9	67,6	71,6	69,9	72,1	74,1	73,9	74,1	77,1
Ica	100,0	100,0	100,0	100,0	100,0	100,0	100,0	100,0	100,0	100,0	100,0	100,0	100,0
Sin Seguro	62,6	59,2	53,0	50,7	46,2	45,9	42,8	44,4	43,1	38,3	41,1	41,0	38,3
Con Seguro	37,4	40,8	47,0	49,3	53,8	54,1	57,2	55,6	56,9	61,7	58,9	59,0	61,7
Junín	100,0	100,0	100,0	100,0	100,0	100,0	100,0	100,0	100,0	100,0	100,0	100,0	100,0
Sin Seguro	76,1	69,5	65,0	60,9	54,7	60,5	54,9	48,9	42,5	36,6	34,5	35,5	36,2
Con Seguro	23,9	30,5	35,0	39,1	45,3	39,5	45,1	51,1	57,5	63,4	65,5	64,5	63,8
La Libertad	100,0	100,0	100,0	100,0	100,0	100,0	100,0	100,0	100,0	100,0	100,0	100,0	100,0
Sin Seguro	72,8	57,2	44,1	40,8	42,3	42,6	41,5	39,8	37,3	30,9	35,0	33,8	34,4
Con Seguro	27,2	42,8	55,9	59,2	57,7	57,4	58,5	60,1	62,6	69,1	65,0	66,2	65,6
Lambayeque	100,0	100,0	100,0	100,0	100,0	100,0	100,0	100,0	100,0	100,0	100,0	100,0	100,0
Sin Seguro	73,2	54,8	44,3	47,1	50,8	56,9	50,4	45,8	35,9	28,3	29,2	30,1	29,5
Con Seguro	26,8	45,2	55,7	52,9	49,2	43,1	49,6	54,2	64,1	71,7	70,8	69,9	70,5
Lima	100,0	100,0	100,0	100,0	100,0	100,0	100,0	100,0	100,0	100,0	100,0	100,0	100,0
Sin Seguro	60,7	56,4	51,8	50,1	48,4	45,2	41,9	38,2	36,3	34,0	32,3	32,7	32,1
Con Seguro	39,3	43,6	48,2	49,9	51,6	54,8	58,0	61,8	63,7	65,9	67,7	67,3	67,9
Provincia de Lima 1/	100,0	100,0	100,0	100,0	100,0	100,0	100,0	100,0	100,0	100,0	100,0	100,0	100,0
Sin Seguro	59,3	55,8	51,9	50,1	47,9	45,1	42,3	38,2	36,9	34,1	32,4	33,0	32,6
Con Seguro	40,7	44,2	48,1	49,9	52,1	54,9	57,7	61,7	63,1	65,9	67,6	67,0	67,4

Continúa...

CUADRO Nº 5.4
PERÚ: POBLACIÓN OCUPADA MASCULINA, SEGÚN CONDICIÓN DE TENENCIA DE SEGURO DE SALUD Y DEPARTAMENTO, 2007 - 2019
(Porcentaje)

Conclusión.

Condición de tenencia de seguro de salud/ Departamento	2007	2008	2009	2010	2011	2012	2013	2014	2015	2016	2017	2018	2019
Región de Lima 2/	100,0	100,0	100,0	100,0	100,0	100,0	100,0	100,0	100,0	100,0	100,0	100,0	100,0
Sin Seguro	71,8	61,7	51,1	49,7	52,3	45,9	39,0	37,8	31,8	33,6	31,6	30,0	27,3
Con Seguro	28,2	38,3	48,9	50,3	47,7	53,9	61,0	62,2	68,1	66,4	68,4	70,0	72,5
Loreto	100,0	100,0	100,0	100,0	100,0	100,0	100,0	100,0	100,0	100,0	100,0	100,0	100,0
Sin Seguro	75,8	57,3	40,7	29,7	30,1	39,5	33,0	27,6	27,3	24,0	24,4	23,9	19,4
Con Seguro	24,2	42,7	59,3	70,3	69,9	60,5	67,0	72,4	72,7	76,0	75,6	76,1	80,6
Madre de Dios	100,0	100,0	100,0	100,0	100,0	100,0	100,0	100,0	100,0	100,0	100,0	100,0	100,0
Sin Seguro	72,7	67,9	62,1	62,1	54,6	59,6	59,5	57,5	45,6	40,6	43,2	40,0	40,2
Con Seguro	27,3	32,1	37,9	37,9	45,4	40,4	40,5	42,5	54,4	59,4	56,8	60,0	59,8
Moquegua	100,0	100,0	100,0	100,0	100,0	100,0	100,0	100,0	100,0	100,0	100,0	100,0	100,0
Sin Seguro	59,2	51,7	41,9	38,0	38,8	37,2	39,0	38,0	32,6	30,8	32,4	28,9	27,3
Con Seguro	40,8	48,3	58,1	61,9	61,2	62,8	61,0	62,0	67,4	69,2	67,6	71,1	72,7
Pasco	100,0	100,0	100,0	100,0	100,0	100,0	100,0	100,0	100,0	100,0	100,0	100,0	100,0
Sin Seguro	72,1	64,6	55,3	48,2	50,1	55,4	40,6	37,5	30,4	25,9	21,0	21,2	23,0
Con Seguro	27,9	35,4	44,7	51,8	49,8	44,6	59,4	62,5	69,6	74,1	79,0	78,8	77,0
Piura	100,0	100,0	100,0	100,0	100,0	100,0	100,0	100,0	100,0	100,0	100,0	100,0	100,0
Sin Seguro	78,0	64,9	51,7	47,6	49,7	52,0	47,1	41,0	38,8	35,1	31,7	30,4	28,3
Con Seguro	22,0	35,1	48,3	52,4	50,3	48,0	52,9	59,0	61,2	64,9	68,3	69,6	71,7
Puno	100,0	100,0	100,0	100,0	100,0	100,0	100,0	100,0	100,0	100,0	100,0	100,0	100,0
Sin Seguro	82,8	67,3	60,5	59,1	49,2	51,8	47,1	47,0	40,8	39,8	40,8	40,0	38,1
Con Seguro	17,2	32,7	39,5	40,9	50,8	48,2	52,9	53,0	59,2	60,2	59,2	60,0	61,9
San Martín	100,0	100,0	100,0	100,0	100,0	100,0	100,0	100,0	100,0	100,0	100,0	100,0	100,0
Sin Seguro	80,9	55,6	42,3	33,9	31,3	40,5	40,2	29,3	22,9	22,4	21,5	25,3	25,7
Con Seguro	19,1	44,4	57,7	66,1	68,7	59,5	59,8	70,7	77,1	77,6	78,5	74,7	74,3
Tacna	100,0	100,0	100,0	100,0	100,0	100,0	100,0	100,0	100,0	100,0	100,0	100,0	100,0
Sin Seguro	68,3	61,6	61,0	53,6	62,3	59,3	59,8	54,6	50,3	50,4	53,4	53,9	45,9
Con Seguro	31,7	38,4	39,0	46,3	37,7	40,7	40,2	45,4	49,6	49,6	46,6	46,1	54,1
Tumbes	100,0	100,0	100,0	100,0	100,0	100,0	100,0	100,0	100,0	100,0	100,0	100,0	100,0
Sin Seguro	73,3	55,4	47,3	45,6	39,0	45,1	38,3	27,6	22,0	19,6	18,6	20,8	21,3
Con Seguro	26,7	44,6	52,7	54,4	61,0	54,9	61,7	72,4	78,0	80,4	81,4	79,2	78,7
Ucayali	100,0	100,0	100,0	100,0	100,0	100,0	100,0	100,0	100,0	100,0	100,0	100,0	100,0
Sin Seguro	77,3	58,4	49,4	43,9	45,5	46,8	47,4	48,2	41,0	38,6	36,5	36,4	35,8
Con Seguro	22,7	41,6	50,6	56,1	54,5	53,2	52,6	51,8	59,0	61,4	63,5	63,6	64,2

1/ Comprende los 43 distritos que conforman la provincia de Lima.

2/ Comprende las provincias de: Barranca, Cajatambo, Canta, Cañete, Huaral, Huarochirí, Huaura, Oyón y Yauyos.

Fuente: Instituto Nacional de Estadística e Informática-Encuesta Nacional de Hogares .

CUADRO Nº 5.5
PERÚ: POBLACIÓN OCUPADA FEMENINA, SEGÚN CONDICIÓN DE TENENCIA DE SEGURO DE SALUD, ÁREA DE RESIDENCIA Y REGIÓN NATURAL, 2007 - 2019
(Miles de personas)

Condición de tenencia de seguro de salud/ **Área de residencia /** Región natural	2007	2008	2009	2010	2011	2012	2013	2014	2015	2016	2017	2018	2019	Tasa de **crecimiento** promedio anual (%) 2007 - 2019	**Variación porcentual** 2019/2018
Total	6 207,0	6 308,6	6 491,2	6 665,2	6 753,0	6 823,0	6 888,9	6 915,7	6 947,5	7 100,1	7 299,8	7 421,6	7 583,8	1,7	2,2
Sin Seguro	4 279,7	3 349,0	2 734,9	2 547,4	2 405,4	2 603,7	2 363,1	2 070,7	1 782,7	1 620,5	1 663,1	1 708,0	1 681,9	-7,5	-1,5
Con Seguro	1 927,3	2 959,6	3 756,3	4 115,0	4 347,5	4 219,3	4 525,8	4 845,1	5 164,1	5 477,1	5 635,3	5 713,6	5 901,9	9,8	3,3
No especificado	0,0	0,1	0,0	2,8	0,0	0,0	0,0	0,0	0,7	2,5	1,4	0,0	0,0	-	-
Área de residencia															
Urbana	4 424,0	4 531,1	4 681,8	4 899,7	5 023,1	5 141,1	5 228,7	5 269,0	5 316,6	5 508,9	5 710,3	5 838,5	5 995,8	2,6	2,7
Sin Seguro	2 851,2	2 501,7	2 183,5	2 120,6	2 060,4	2 165,7	1 980,6	1 743,8	1 508,3	1 385,7	1 445,4	1 505,5	1 503,0	-5,2	-0,2
Con Seguro	1 572,9	2 029,3	2 498,3	2 776,3	2 962,7	2 975,4	3 248,1	3 525,2	3 807,6	4 120,8	4 263,6	4 333,0	4 492,8	9,1	3,7
No especificado	0,0	0,1	0,0	2,8	0,0	0,0	0,0	0,0	0,7	2,4	1,4	0,0	0,0	-	-
Rural	1 782,9	1 777,5	1 809,4	1 765,5	1 729,8	1 681,9	1 660,2	1 646,7	1 630,9	1 591,2	1 589,5	1 583,1	1 588,0	-1,0	0,3
Sin Seguro	1 428,5	847,2	551,4	426,8	345,1	438,0	382,5	326,8	274,4	234,8	217,7	202,5	178,9	-15,9	-11,6
Con Seguro	354,4	930,3	1 258,0	1 338,7	1 384,8	1 243,9	1 277,7	1 319,9	1 356,5	1 356,3	1 371,8	1 380,6	1 409,1	12,2	2,1
No especificado	0,0	0,0	0,0	0,0	0,0	0,0	0,0	0,0	0,0	0,2	0,0	0,0	0,0	-	-
Región natural															
Costa	3 277,2	3 309,5	3 449,0	3 573,0	3 621,4	3 712,7	3 720,4	3 736,5	3 731,1	3 881,0	4 024,3	4 113,6	4 182,5	2,1	1,7
Sin Seguro	2 087,9	1 834,4	1 620,3	1 581,0	1 536,0	1 620,8	1 436,8	1 251,7	1 079,4	989,6	1 049,7	1 104,0	1 057,2	-5,5	-4,2
Con Seguro	1 189,3	1 475,1	1 828,7	1 989,2	2 085,4	2 091,8	2 283,6	2 484,8	2 651,0	2 889,6	2 973,2	3 009,5	3 125,3	8,4	3,8
No especificado	0,0	0,0	0,0	2,8	0,0	0,0	0,0	0,0	0,7	1,8	1,4	0,0	0,0	-	-
Sierra	2 208,2	2 285,5	2 314,1	2 333,4	2 356,1	2 329,2	2 390,3	2 391,1	2 428,1	2 405,0	2 430,0	2 458,9	2 528,6	1,1	2,8
Sin Seguro	1 651,7	1 170,9	845,8	742,8	646,7	707,9	677,2	615,8	530,8	479,1	470,6	454,8	481,6	-9,8	5,9
Con Seguro	556,5	1 114,5	1 468,4	1 590,6	1 709,4	1 621,2	1 713,2	1 775,4	1 897,3	1 925,1	1 959,4	2 004,1	2 047,0	11,5	2,1
No especificado	0,0	0,1	0,0	0,0	0,0	0,0	0,0	0,0	0,0	0,8	0,0	0,0	0,0	-	-
Selva	721,5	713,6	728,0	758,7	775,4	781,2	778,2	788,1	788,3	814,1	845,5	849,1	872,7	1,6	2,8
Sin Seguro	540,0	343,6	268,8	223,6	222,7	274,9	249,2	203,2	172,4	151,8	142,7	149,1	143,0	-10,5	-4,1
Con Seguro	181,5	370,0	459,2	535,1	552,7	506,3	529,0	584,9	615,9	662,3	702,8	700,0	729,7	12,3	4,2

Fuente: Instituto Nacional de Estadística e Informática-Encuesta Nacional de Hogares .

CUADRO Nº 5.6
PERÚ: POBLACIÓN OCUPADA FEMENINA, SEGÚN CONDICIÓN DE TENENCIA DE SEGURO DE SALUD Y DEPARTAMENTO, 2007 - 2019
(Porcentaje)

Condición de tenencia de seguro de salud/ Departamento	2007	2008	2009	2010	2011	2012	2013	2014	2015	2016	2017	2018	2019
Amazonas	100,0	100,0	100,0	100,0	100,0	100,0	100,0	100,0	100,0	100,0	100,0	100,0	100,0
Sin Seguro	77,0	55,9	38,8	32,4	27,6	32,6	20,6	16,6	9,1	10,7	12,8	11,4	9,8
Con Seguro	23,0	44,1	61,2	67,6	72,4	67,4	79,4	83,4	90,9	89,3	87,2	88,6	90,2
Áncash	100,0	100,0	100,0	100,0	100,0	100,0	100,0	100,0	100,0	100,0	100,0	100,0	100,0
Sin Seguro	76,4	64,5	46,9	34,3	33,6	33,4	28,8	30,4	25,0	22,0	18,3	18,4	17,1
Con Seguro	23,6	35,5	53,1	65,7	66,4	66,6	71,2	69,6	75,0	78,0	81,7	81,6	82,9
Apurímac	100,0	100,0	100,0	100,0	100,0	100,0	100,0	100,0	100,0	100,0	100,0	100,0	100,0
Sin Seguro	66,7	28,0	17,1	8,0	9,5	9,9	7,9	6,6	7,9	7,2	6,6	4,6	7,9
Con Seguro	33,3	72,0	82,9	92,0	90,5	90,1	92,1	93,4	92,1	92,8	93,4	95,4	92,1
Arequipa	100,0	100,0	100,0	100,0	100,0	100,0	100,0	100,0	100,0	100,0	100,0	100,0	100,0
Sin Seguro	63,9	56,7	47,2	38,8	36,6	43,0	42,2	42,9	37,4	35,3	35,7	34,4	34,3
Con Seguro	36,1	43,3	52,8	61,2	63,4	57,0	57,8	57,1	62,6	64,5	64,3	65,6	65,7
Ayacucho	100,0	100,0	100,0	100,0	100,0	100,0	100,0	100,0	100,0	100,0	100,0	100,0	100,0
Sin Seguro	67,7	28,9	18,1	12,7	11,1	21,7	16,4	13,6	10,4	10,1	12,2	9,1	10,0
Con Seguro	32,3	71,1	81,9	87,3	88,9	78,3	83,6	86,4	89,6	89,9	87,8	90,9	90,0
Cajamarca	100,0	100,0	100,0	100,0	100,0	100,0	100,0	100,0	100,0	100,0	100,0	100,0	100,0
Sin Seguro	80,4	51,4	33,0	23,5	19,9	24,6	22,1	20,2	19,7	16,2	13,7	12,1	11,5
Con Seguro	19,6	48,6	67,0	76,5	80,1	75,4	77,9	79,8	80,3	83,8	86,3	87,9	88,5
Prov. Const.Callao	100,0	100,0	100,0	100,0	100,0	100,0	100,0	100,0	100,0	100,0	100,0	100,0	100,0
Sin Seguro	56,8	50,5	39,8	37,0	38,2	34,6	29,7	22,5	22,8	20,6	22,3	23,3	23,2
Con Seguro	43,2	49,5	60,2	63,0	61,8	65,4	70,3	77,5	77,2	79,3	77,7	76,7	76,8
Cusco	100,0	100,0	100,0	100,0	100,0	100,0	100,0	100,0	100,0	100,0	100,0	100,0	100,0
Sin Seguro	65,5	53,9	41,1	33,8	24,9	28,1	26,8	25,5	20,9	21,0	17,7	19,5	16,2
Con Seguro	34,5	46,1	58,9	66,2	75,1	71,9	73,2	74,5	79,1	79,0	82,3	80,5	83,8
Huancavelica	100,0	100,0	100,0	100,0	100,0	100,0	100,0	100,0	100,0	100,0	100,0	100,0	100,0
Sin Seguro	81,0	49,8	17,2	11,0	9,0	12,5	10,6	7,9	3,8	5,0	5,5	4,8	4,6
Con Seguro	19,0	50,2	82,8	89,0	91,0	87,5	89,4	92,1	96,2	95,0	94,5	95,2	95,4
Huánuco	100,0	100,0	100,0	100,0	100,0	100,0	100,0	100,0	100,0	100,0	100,0	100,0	100,0
Sin Seguro	73,2	34,1	22,5	18,6	17,1	17,6	19,7	21,2	18,8	15,3	14,7	15,7	14,9
Con Seguro	26,8	65,9	77,5	81,4	82,9	82,4	80,3	78,8	81,2	84,7	85,3	84,3	85,1
Ica	100,0	100,0	100,0	100,0	100,0	100,0	100,0	100,0	100,0	100,0	100,0	100,0	100,0
Sin Seguro	62,4	56,8	47,5	40,9	36,0	37,5	37,2	38,1	36,0	34,6	33,9	31,2	30,9
Con Seguro	37,6	43,2	52,5	59,1	64,0	62,5	62,8	61,9	64,0	65,4	66,1	68,8	69,1
Junín	100,0	100,0	100,0	100,0	100,0	100,0	100,0	100,0	100,0	100,0	100,0	100,0	100,0
Sin Seguro	78,3	67,6	60,8	56,9	53,1	54,7	49,4	40,9	35,1	27,9	26,8	24,6	27,3
Con Seguro	21,7	32,4	39,2	43,1	46,9	45,3	50,6	59,1	64,9	72,1	73,2	75,4	72,7
La Libertad	100,0	100,0	100,0	100,0	100,0	100,0	100,0	100,0	100,0	100,0	100,0	100,0	100,0
Sin Seguro	68,3	50,5	34,8	34,3	35,2	38,1	37,0	30,0	29,3	23,0	25,9	26,3	28,9
Con Seguro	31,7	49,5	65,2	65,7	64,8	61,9	63,0	70,0	70,5	77,0	74,1	73,7	71,1
Lambayeque	100,0	100,0	100,0	100,0	100,0	100,0	100,0	100,0	100,0	100,0	100,0	100,0	100,0
Sin Seguro	73,8	47,0	37,1	34,3	39,9	48,9	40,4	35,0	25,2	20,2	20,9	23,7	21,3
Con Seguro	26,2	53,0	62,9	65,7	60,1	51,1	59,6	65,0	74,8	79,8	79,1	76,3	78,7
Lima	100,0	100,0	100,0	100,0	100,0	100,0	100,0	100,0	100,0	100,0	100,0	100,0	100,0
Sin Seguro	60,9	56,8	50,7	48,8	43,5	42,9	37,7	32,6	28,0	24,9	25,8	26,6	24,4
Con Seguro	39,1	43,2	49,3	51,1	56,5	57,1	62,3	67,4	72,0	75,0	74,2	73,4	75,6
Provincia de Lima 1/	100,0	100,0	100,0	100,0	100,0	100,0	100,0	100,0	100,0	100,0	100,0	100,0	100,0
Sin Seguro	59,7	56,7	51,3	49,3	43,9	43,2	37,7	32,7	28,2	25,4	26,0	26,8	24,7
Con Seguro	40,3	43,3	48,7	50,5	56,1	56,8	62,3	67,3	71,8	74,6	73,9	73,2	75,3

Continúa...

CUADRO Nº 5.6
PERÚ: POBLACIÓN OCUPADA FEMENINA, SEGÚN CONDICIÓN DE TENENCIA DE SEGURO DE SALUD Y DEPARTAMENTO, 2007 - 2019
(Porcentaje)

Conclusión.

Condición de tenencia de seguro de salud/ Departamento	2007	2008	2009	2010	2011	2012	2013	2014	2015	2016	2017	2018	2019
Región de Lima 2/	100,0	100,0	100,0	100,0	100,0	100,0	100,0	100,0	100,0	100,0	100,0	100,0	100,0
Sin Seguro	72,6	58,3	45,8	42,7	39,8	40,4	36,8	31,8	25,4	20,7	23,5	24,5	21,2
Con Seguro	27,4	41,7	54,2	57,3	60,2	59,6	63,2	68,2	74,6	79,2	76,5	75,5	78,8
Loreto	100,0	100,0	100,0	100,0	100,0	100,0	100,0	100,0	100,0	100,0	100,0	100,0	100,0
Sin Seguro	68,8	38,4	23,1	14,3	15,2	29,1	23,1	18,3	17,3	13,7	14,2	12,9	11,3
Con Seguro	31,2	61,6	76,9	85,7	84,8	70,9	76,9	81,7	82,7	86,3	85,8	87,1	88,7
Madre de Dios	100,0	100,0	100,0	100,0	100,0	100,0	100,0	100,0	100,0	100,0	100,0	100,0	100,0
Sin Seguro	68,8	64,5	55,8	49,0	44,0	50,5	49,1	43,2	38,9	36,4	33,6	31,7	31,4
Con Seguro	31,2	35,5	44,2	51,0	56,0	49,5	50,9	56,8	61,1	63,6	66,4	68,3	68,6
Moquegua	100,0	100,0	100,0	100,0	100,0	100,0	100,0	100,0	100,0	100,0	100,0	100,0	100,0
Sin Seguro	64,4	52,5	38,1	37,6	35,7	37,7	39,2	33,6	26,4	21,7	22,6	19,9	18,0
Con Seguro	35,6	47,5	61,9	62,4	64,3	62,3	60,8	66,4	73,6	78,3	77,4	80,1	82,0
Pasco	100,0	100,0	100,0	100,0	100,0	100,0	100,0	100,0	100,0	100,0	100,0	100,0	100,0
Sin Seguro	77,1	70,9	53,7	47,4	45,8	48,9	36,8	32,1	21,1	15,0	15,5	14,6	13,0
Con Seguro	22,9	28,9	46,3	52,6	54,2	51,1	63,2	67,9	78,9	85,0	84,5	85,4	87,0
Piura	100,0	100,0	100,0	100,0	100,0	100,0	100,0	100,0	100,0	100,0	100,0	100,0	100,0
Sin Seguro	75,1	56,6	38,3	33,1	37,0	45,6	39,9	31,2	27,4	26,1	22,1	23,5	21,9
Con Seguro	24,9	43,4	61,7	66,9	63,0	54,4	60,1	68,8	72,6	73,9	77,9	76,5	78,1
Puno	100,0	100,0	100,0	100,0	100,0	100,0	100,0	100,0	100,0	100,0	100,0	100,0	100,0
Sin Seguro	84,4	49,4	41,3	49,2	40,8	40,3	40,5	34,9	29,3	27,6	29,2	28,8	31,8
Con Seguro	15,6	50,6	58,7	50,8	59,2	59,7	59,5	65,1	70,7	72,4	70,8	71,2	68,2
San Martín	100,0	100,0	100,0	100,0	100,0	100,0	100,0	100,0	100,0	100,0	100,0	100,0	100,0
Sin Seguro	75,3	45,8	35,8	28,4	26,7	32,5	34,5	23,1	15,8	15,2	13,9	15,8	15,8
Con Seguro	24,7	54,2	64,2	71,6	73,3	67,5	65,5	76,9	84,2	84,8	86,1	84,2	84,2
Tacna	100,0	100,0	100,0	100,0	100,0	100,0	100,0	100,0	100,0	100,0	100,0	100,0	100,0
Sin Seguro	71,3	58,7	59,2	51,0	61,0	60,7	56,5	52,2	43,6	43,8	47,4	44,7	41,2
Con Seguro	28,7	41,3	40,8	49,0	39,0	39,3	43,5	47,8	56,4	56,0	52,6	55,3	58,8
Tumbes	100,0	100,0	100,0	100,0	100,0	100,0	100,0	100,0	100,0	100,0	100,0	100,0	100,0
Sin Seguro	65,9	41,9	33,6	30,6	30,0	36,6	33,5	21,2	16,2	10,8	11,8	13,0	14,8
Con Seguro	34,1	58,1	66,4	69,4	70,0	63,4	66,5	78,8	83,8	89,2	88,2	87,0	85,2
Ucayali	100,0	100,0	100,0	100,0	100,0	100,0	100,0	100,0	100,0	100,0	100,0	100,0	100,0
Sin Seguro	72,9	50,1	37,0	32,5	32,3	34,4	33,9	35,3	28,0	24,0	23,2	23,9	23,0
Con Seguro	27,1	49,9	63,0	67,5	67,7	65,6	66,1	64,7	72,0	76,0	76,8	76,1	77,0

1/ Comprende los 43 distritos que conforman la provincia de Lima.

2/ Comprende las provincias de: Barranca, Cajatambo, Canta, Cañete, Huaral, Huarochirí, Huaura, Oyón y Yauyos.

Fuente: Instituto Nacional de Estadística e Informática-Encuesta Nacional de Hogares .

CUADRO Nº 5.7
PERÚ: POBLACIÓN OCUPADA CON SEGURO DE SALUD, SEGÚN TIPO DE SEGURO, ÁREA DE RESIDENCA Y REGIÓN NATURAL, 2007-2019
(Miles de personas)

Tipo de seguro / **Área de residencia/** Región natural	2007	2008	2009	2010	2011	2012
Total	4 299,0	6 357,2	7 940,2	8 724,1	9 189,6	9 070,9
Seguro Social de Salud (EsSalud)	2 779,7	2 969,2	3 230,7	3 349,2	3 591,7	3 907,5
Seguro Integral de Salud (SIS)	809,1	2 648,9	3 946,5	4 592,1	4 757,0	4 256,7
Otros Seguros 1/	710,2	739,1	763,0	782,7	840,9	906,6
Área de residencia						
Urbana	3 535,6	4 454,8	5 370,6	5 907,0	6 242,8	6 377,1
Seguro Social de Salud (EsSalud)	2 578,3	2 765,8	3 016,0	3 140,0	3 362,7	3 675,4
Seguro Integral de Salud (SIS)	265,1	968,3	1 613,3	2 016,7	2 065,0	1 812,2
Otros Seguros 1/	692,1	720,7	741,3	750,3	815,1	889,5
Rural	763,5	1 902,4	2 569,5	2 817,0	2 946,9	2 693,7
Seguro Social de Salud (EsSalud)	201,4	203,4	214,7	209,2	229,0	232,1
Seguro Integral de Salud (SIS)	544,0	1 680,6	2 333,2	2 575,5	2 692,0	2 444,5
Otros Seguros 1/	18,1	18,4	21,7	32,4	25,8	17,1
Región Natural						
Costa	2 708,4	3 327,0	3 994,6	4 308,4	4 435,6	4 574,2
Seguro Social de Salud (EsSalud)	1 931,5	2 074,8	2 262,7	2 316,2	2 481,6	2 721,0
Seguro Integral de Salud (SIS)	186,3	662,3	1 120,5	1 367,5	1 275,2	1 096,8
Otros Seguros 1/	590,6	589,9	611,4	624,7	678,8	756,4
Sierra	1 183,0	2 204,8	2 875,7	3 169,4	3 455,2	3 305,8
Seguro Social de Salud (EsSalud)	635,3	646,1	716,9	741,9	814,6	868,1
Seguro Integral de Salud (SIS)	464,6	1 450,9	2 047,1	2 319,6	2 524,0	2 334,3
Otros Seguros 1/	83,1	107,8	111,7	107,9	116,6	103,4
Selva	407,6	825,4	1 069,9	1 246,3	1 298,9	1 190,9
Seguro Social de Salud (EsSalud)	213,0	248,3	251,1	291,2	295,5	318,4
Seguro Integral de Salud (SIS)	158,2	535,6	778,9	905,0	957,8	825,7
Otros Seguros 1/	36,5	41,4	39,9	50,1	45,5	46,8

Continúa...

CUADRO Nº 5.7

PERÚ: POBLACIÓN OCUPADA CON SEGURO DE SALUD, SEGÚN TIPO DE SEGURO, ÁREA DE RESIDENCA Y REGIÓN NATURAL, 2007-2019

(Miles de personas)

Conclusión.

Tipo de seguro / **Área de residencia/** Región natural	2013	2014	2015	2016	2017	2018	2019		Intervalo de **confianza al 95%**		Tasa de **crecimiento** promedio anual (%) 2007 - 2019	**Variación porcentual** (%) 2019/2018
							Abs.	C.V. (%)	**Inferior**	Superior		
Total	9 750,0	10 407,6	11 095,4	11 700,0	11 985,4	12 190,4	12 647,6	1,1	12 365,9	12 929,3	9,4	3,8
Seguro Social de Salud (EsSalud)	3 938,3	4 071,2	4 052,8	4 115,6	4 248,2	4 292,6	4 431,6	1,7	4 281,0	4 582,2	4,0	3,2
Seguro Integral de Salud (SIS)	4 932,8	5 503,5	6 256,9	6 747,0	6 927,0	7 084,0	7 362,2	1,5	7 148,5	7 575,9	20,2	3,9
Otros Seguros 1/	878,9	833,0	785,7	837,4	810,2	813,8	853,8	4,0	787,5	920,1	1,5	4,9
Área de residencia												
Urbana	6 951,6	7 505,3	8 076,8	8 675,1	8 942,2	9 115,6	9 499,4	1,4	9 234,2	9 764,6	8,6	4,2
Seguro Social de Salud (EsSalud)	3 681,1	3 793,1	3 816,1	3 882,9	4 012,1	4 071,1	4 175,9	1,8	4 027,3	4 324,6	4,1	2,6
Seguro Integral de Salud (SIS)	2 409,5	2 897,3	3 489,7	3 971,2	4 134,5	4 246,4	4 487,7	2,2	4 296,5	4 678,9	26,6	5,7
Otros Seguros 1/	861,0	814,9	771,0	821,0	795,5	798,1	835,8	4,0	769,6	901,9	1,6	4,7
Rural	2 798,4	2 902,3	3 018,5	3 024,9	3 043,3	3 074,9	3 148,2	1,5	3 053,1	3 243,2	12,5	2,4
Seguro Social de Salud (EsSalud)	257,2	278,0	236,7	232,7	236,0	221,6	255,7	4,8	231,9	279,5	2,0	15,4
Seguro Integral de Salud (SIS)	2 523,2	2 606,2	2 767,2	2 775,8	2 792,5	2 837,6	2 874,5	1,7	2 779,2	2 969,8	14,9	1,3
Otros Seguros 1/	17,9	18,1	14,7	16,5	14,7	15,7	18,0	12,5	13,6	22,4	0,0	14,7
Región Natural												
Costa	4 955,9	5 340,3	5 701,7	6 153,7	6 313,4	6 411,6	6 659,4	2,0	6 393,7	6 925,1	7,8	3,9
Seguro Social de Salud (EsSalud)	2 728,7	2 819,4	2 838,8	2 940,3	3 053,3	3 076,7	3 112,4	2,4	2 964,0	3 260,8	4,1	1,2
Seguro Integral de Salud (SIS)	1 499,6	1 814,1	2 215,2	2 528,8	2 584,7	2 659,1	2 847,0	3,0	2 677,1	3 016,9	25,5	7,1
Otros Seguros 1/	727,6	706,8	647,7	684,7	675,5	675,7	700,0	4,8	634,8	765,2	1,4	3,6
Sierra	3 523,9	3 659,3	3 901,3	3 960,8	4 039,0	4 124,2	4 266,9	2,3	4 072,1	4 461,8	11,3	3,5
Seguro Social de Salud (EsSalud)	893,5	912,3	883,5	866,5	877,2	893,9	954,3	4,0	879,3	1 029,4	3,4	6,8
Seguro Integral de Salud (SIS)	2 522,5	2 658,1	2 918,8	2 984,7	3 067,8	3 124,7	3 197,1	2,5	3 040,0	3 354,1	17,4	2,3
Otros Seguros 1/	107,9	89,0	99,0	109,7	93,9	105,6	115,6	7,6	98,3	132,8	2,8	9,4
Selva	1 270,2	1 408,0	1 492,4	1 585,4	1 633,0	1 654,7	1 721,2	3,6	1 600,7	1 841,7	12,8	4,0
Seguro Social de Salud (EsSalud)	316,1	339,5	330,5	308,8	317,7	322,1	364,9	5,3	327,1	402,6	4,6	13,3
Seguro Integral de Salud (SIS)	910,7	1 031,2	1 122,9	1 233,5	1 274,5	1 300,1	1 318,1	3,8	1 219,7	1 416,5	19,3	1,4
Otros Seguros 1/	43,3	37,2	39,0	43,1	40,8	32,5	38,2	11,4	29,7	46,8	0,4	17,7

1/ Comprende: Seguro Privado de Salud, Entidad Prestadora de Salud, Seguro de las Fuerzas Armadas/ Policiales, Seguro Universitario, Seguro Escolar Privado, Otros y los que cuentan con Seguro Social de Salud y Seguro Integral de Salud.

Fuente: Instituto Nacional de Estadística e Informática-Encuesta Nacional de Hogares.

CUADRO Nº 5.8
PERÚ: POBLACIÓN OCUPADA MASCULINA CON SEGURO DE SALUD, SEGÚN TIPO DE SEGURO, ÁREA DE RESIDENCIA Y REGIÓN NATURAL , 2007 - 2019
(Miles de personas)

Tipo de seguro / **Área de residencia /** Región natural	2007	2008	2009	2010	2011	2012	2013	2014	2015	2016	2017	2018	2019	Tasa de **crecimiento** promedio anual (%) 2007 - 2019	**Variación porcentual** 2019/2018
Total	2 371,7	3 397,6	4 183,9	4 609,1	4 842,1	4 851,5	5 224,2	5 562,5	5 931,2	6 222,9	6 350,1	6 476,8	6 745,6	9,1	4,2
Seguro Social de Salud (EsSalud)	1 543,8	1 697,1	1 857,6	1 885,9	1 964,9	2 176,1	2 190,3	2 257,6	2 238,5	2 258,7	2 349,0	2 381,1	2 440,0	3,9	2,5
Seguro Integral de Salud (SIS)	397,3	1 247,6	1 862,5	2 242,2	2 367,3	2 137,8	2 511,7	2 816,6	3 238,1	3 469,4	3 534,5	3 624,1	3 813,9	20,7	5,2
Otros Seguros 1/	430,7	452,8	463,8	480,9	509,9	537,7	522,2	488,3	454,6	494,8	466,6	471,6	491,8	1,1	4,3
Área de residencia															
Urbana	1 962,7	2 425,5	2 872,4	3 130,8	3 280,0	3 401,7	3 703,5	3 980,2	4 269,2	4 554,3	4 678,6	4 782,5	5 006,6	8,1	4,7
Seguro Social de Salud (EsSalud)	1 416,2	1 571,3	1 721,5	1 753,9	1 818,8	2 031,0	2 023,4	2 081,4	2 088,8	2 108,6	2 205,1	2 243,6	2 278,9	4,0	1,6
Seguro Integral de Salud (SIS)	127,4	414,1	702,2	915,9	968,2	845,2	1 170,2	1 422,6	1 735,1	1 961,1	2 016,2	2 077,9	2 246,9	27,0	8,1
Otros Seguros 1/	419,2	440,1	448,7	461,0	493,0	525,6	509,9	476,1	445,2	484,5	457,3	461,1	480,8	1,1	4,3
Rural	409,0	972,1	1 311,5	1 478,3	1 562,1	1 449,8	1 520,7	1 582,4	1 662,0	1 668,7	1 671,5	1 694,3	1 739,0	12,8	2,6
Seguro Social de Salud (EsSalud)	127,6	125,8	136,1	132,1	146,1	145,1	166,9	176,2	149,7	150,1	143,9	137,5	161,1	2,0	17,1
Seguro Integral de Salud (SIS)	269,9	833,6	1 160,3	1 326,3	1 399,1	1 292,6	1 341,4	1 394,0	1 503,0	1 508,3	1 518,3	1 546,3	1 567,0	15,8	1,3
Otros Seguros 1/	11,5	12,7	15,1	19,9	16,9	12,1	12,4	12,2	9,4	10,3	9,3	10,5	10,9	-0,4	4,4
Región Natural															
Costa	1 519,1	1 851,9	2 165,9	2 319,1	2 350,2	2 482,3	2 672,3	2 855,5	3 050,8	3 264,1	3 340,3	3 402,0	3 534,1	7,3	3,9
Seguro Social de Salud (EsSalud)	1 071,4	1 183,2	1 300,2	1 311,3	1 339,8	1 521,6	1 512,4	1 554,5	1 566,9	1 613,6	1 694,3	1 701,2	1 699,7	3,9	-0,1
Seguro Integral de Salud (SIS)	96,3	314,1	500,8	625,5	607,2	518,4	737,1	896,3	1 120,6	1 254,4	1 261,7	1 314,5	1 437,3	25,3	9,3
Otros Seguros 1/	351,4	354,6	364,9	382,3	403,2	442,3	422,9	404,7	363,3	396,1	384,3	386,3	397,1	1,0	2,8
Sierra	626,5	1 090,3	1 407,3	1 578,8	1 745,8	1 684,5	1 810,7	1 884,0	2 004,0	2 035,7	2 079,6	2 120,1	2 220,0	11,1	4,7
Seguro Social de Salud (EsSalud)	349,8	370,8	409,8	410,6	458,4	471,9	496,2	505,4	476,0	464,3	475,6	492,0	529,4	3,5	7,6
Seguro Integral de Salud (SIS)	222,2	647,6	924,0	1 096,8	1 212,0	1 143,3	1 243,9	1 318,6	1 463,1	1 500,9	1 548,1	1 562,8	1 621,2	18,0	3,7
Otros Seguros 1/	54,4	71,9	73,5	71,4	75,4	69,3	70,6	60,0	64,8	70,4	55,9	65,4	69,4	2,0	6,2
Selva	226,1	455,4	610,6	711,2	746,2	684,6	741,2	823,1	876,5	923,1	930,3	954,7	991,5	13,1	3,9
Seguro Social de Salud (EsSalud)	122,6	143,2	147,6	164,0	166,7	182,6	181,7	197,8	195,6	180,7	179,1	187,9	210,9	4,6	12,2
Seguro Integral de Salud (SIS)	78,7	285,9	437,6	520,0	548,2	476,1	530,7	601,8	654,4	714,1	724,7	746,9	755,4	20,7	1,1
Otros Seguros 1/	24,8	26,3	25,4	27,2	31,3	26,0	28,7	23,5	26,5	28,3	26,4	19,9	25,3	0,1	27,0

1/ Comprende: Seguro Privado de Salud, Entidad Prestadora de Salud, Seguro de las Fuerzas Armadas/ Policiales, Seguro Universitario, Seguro Escolar Privado, Otros y los que cuentan con Seguro Social de Salud y Seguro Integral de Salud.

Fuente: Instituto Nacional de Estadística e Informática-Encuesta Nacional de Hogares.

CUADRO Nº 5.9
PERÚ: POBLACIÓN OCUPADA FEMENINA CON SEGURO DE SALUD, SEGÚN TIPO, ÁREA DE RESIDENCIA Y REGIÓN NATURAL, 2007-2019
(Miles de personas)

Tipo de seguro / **Área de residencia /** Región natural	2007	2008	2009	2010	2011	2012	2013	2014	2015	2016	2017	2018	2019	Tasa de **crecimiento** promedio anual (%) 2007 - 2019	**Variación porcentual** 2019/2018
Total	1 927,3	2 959,6	3 756,3	4 115,0	4 347,5	4 219,3	4 525,8	4 845,1	5 164,1	5 477,1	5 635,3	5 713,6	5 901,9	9,8	3,3
Seguro Social de Salud (EsSalud)	1 236,0	1 272,1	1 373,0	1 463,3	1 626,8	1 731,4	1 748,0	1 813,5	1 814,3	1 856,9	1 899,2	1 911,6	1 991,6	4,1	4,2
Seguro Integral de Salud (SIS)	411,8	1 401,2	2 084,0	2 349,9	2 389,7	2 118,9	2 421,1	2 686,9	3 018,8	3 277,5	3 392,5	3 459,8	3 548,3	19,7	2,6
Otros Seguros 1/	279,5	286,3	299,2	301,8	331,0	369,0	356,6	344,7	331,1	342,6	343,6	342,2	362,0	2,2	5,8
Área de residencia															
Urbana	1 572,9	2 029,3	2 498,3	2 776,3	2 962,7	2 975,4	3 248,1	3 525,2	3 807,6	4 120,8	4 263,6	4 333,0	4 492,8	9,1	3,7
Seguro Social de Salud (EsSalud)	1 162,2	1 194,5	1 294,5	1 386,2	1 543,9	1 644,4	1 657,7	1 711,7	1 727,3	1 774,3	1 807,0	1 827,5	1 897,0	4,2	3,8
Seguro Integral de Salud (SIS)	137,8	554,2	911,1	1 100,8	1 096,8	967,0	1 239,3	1 474,7	1 754,6	2 010,0	2 118,4	2 168,5	2 240,8	26,2	3,3
Otros Seguros 1/	272,9	280,6	292,7	289,4	322,0	363,9	351,1	338,8	325,7	336,5	338,2	337,0	355,0	2,2	5,3
Rural	354,4	930,3	1 258,0	1 338,7	1 384,8	1 243,9	1 277,7	1 319,9	1 356,5	1 356,3	1 371,8	1 380,6	1 409,1	12,2	2,1
Seguro Social de Salud (EsSalud)	73,8	77,6	78,5	77,1	82,9	87,0	90,3	101,8	87,0	82,6	92,2	84,1	94,6	2,1	12,5
Seguro Integral de Salud (SIS)	274,1	847,0	1 172,9	1 249,1	1 292,9	1 151,9	1 181,8	1 212,2	1 264,2	1 267,5	1 274,2	1 291,3	1 307,5	13,9	1,3
Otros Seguros 1/	6,6	5,7	6,5	12,4	9,0	5,0	5,5	5,9	5,3	6,1	5,4	5,2	7,0	0,6	35,5
Región Natural															
Costa	1 189,3	1 475,1	1 828,7	1 989,2	2 085,4	2 091,8	2 283,6	2 484,8	2 651,0	2 889,6	2 973,2	3 009,5	3 125,3	8,4	3,8
Seguro Social de Salud (EsSalud)	860,1	891,6	962,5	1 004,9	1 141,8	1 199,4	1 216,4	1 264,9	1 271,9	1 326,7	1 359,0	1 375,5	1 412,7	4,2	2,7
Seguro Integral de Salud (SIS)	90,0	348,2	619,7	742,0	668,0	578,4	762,5	917,9	1 094,6	1 274,4	1 323,0	1 344,6	1 409,7	25,8	4,8
Otros Seguros 1/	239,2	235,3	246,5	242,3	275,6	314,1	304,8	302,0	284,4	288,6	291,2	289,4	302,9	2,0	4,7
Sierra	556,5	1 114,5	1 468,4	1 590,6	1 709,4	1 621,2	1 713,2	1 775,4	1 897,3	1 925,1	1 959,4	2 004,1	2 047,0	11,5	2,1
Seguro Social de Salud (EsSalud)	285,5	275,3	307,1	331,3	356,2	396,1	397,2	406,9	407,5	402,2	401,6	401,9	424,9	3,4	5,7
Seguro Integral de Salud (SIS)	242,4	803,3	1 123,1	1 222,8	1 312,0	1 191,0	1 278,7	1 339,5	1 455,7	1 483,7	1 519,7	1 562,0	1 575,9	16,9	0,9
Otros Seguros 1/	28,6	35,9	38,2	36,5	41,2	34,1	37,2	28,9	34,2	39,2	38,0	40,3	46,2	4,1	14,7
Selva	181,5	370,0	459,2	535,1	552,7	506,3	529,0	584,9	615,9	662,3	702,8	700,0	729,7	12,3	4,2
Seguro Social de Salud (EsSalud)	90,4	105,1	103,5	127,1	128,9	135,9	134,4	141,7	134,9	128,1	138,7	134,2	154,0	4,5	14,8
Seguro Integral de Salud (SIS)	79,5	249,8	341,3	385,1	409,7	349,6	380,0	429,5	468,5	519,5	549,8	553,2	562,7	17,7	1,7
Otros Seguros 1/	11,7	15,1	14,5	22,9	14,2	20,8	14,6	13,7	12,5	14,8	14,3	12,6	13,0	0,9	2,9

1/ Comprende: Seguro Privado de Salud, Entidad Prestadora de Salud, Seguro de las Fuerzas Armadas/ Policiales, Seguro Universitario, Seguro Escolar Privado, Otros y los que cuentan con Seguro Social de Salud y Seguro Integral de Salud.

Fuente: Instituto Nacional de Estadística e Informática-Encuesta Nacional de Hogares .

CUADRO Nº 5.10
PERÚ: POBLACIÓN OCUPADA CON SEGURO DE SALUD, SEGÚN TAMAÑO DE EMPRESA , ÁREA DE RESIDENCIA Y REGIÓN NATURAL, 2007 - 2019
(Miles de personas)

Tamaño de empresa / **Área de residencia /** Región natural	2007	2008	2009	2010	2011	2012	2013	2014	2015	2016	2017	2018	2019	Tasa de **crecimiento** promedio anual (%) 2007 - 2019	**Variación porcentual** 2019/2018
Total	4 299,0	6 357,2	7 940,2	8 724,1	9 189,6	9 070,9	9 750,0	10 407,6	11 095,4	11 700,0	11 985,4	12 190,4	12 647,6	9,4	3,7
De 1 a 10 trabajadores	2 016,4	3 786,2	4 957,9	5 638,8	5 905,1	5 496,7	6 068,0	6 548,5	7 220,1	7 715,3	8 014,1	8 163,9	8 540,9	12,8	4,6
De 11 a 50 trabajadores	392,9	526,3	629,0	661,1	653,4	708,2	799,4	806,5	886,8	864,7	918,8	939,3	918,3	7,3	-2,2
De 51 a más trabajadores	1 885,5	2 040,0	2 345,4	2 406,9	2 605,2	2 832,7	2 871,2	3 041,3	2 979,2	3 111,3	3 044,6	3 081,3	3 178,2	4,4	3,1
No especificado	4,3	4,6	7,8	17,3	25,9	33,2	11,5	11,4	9,2	8,7	7,9	5,9	10,1	-	-
Área de residencia															
Urbana	3 535,6	4 454,8	5 370,6	5 907,0	6 242,8	6 377,1	6 951,6	7 505,3	8 076,8	8 675,1	8 942,2	9 115,6	9 499,4	8,6	4,2
De 1 a 10 trabajadores	1 391,8	2 098,0	2 645,6	3 100,0	3 233,8	3 104,5	3 552,2	3 953,8	4 488,4	4 961,3	5 228,7	5 349,0	5 672,8	12,4	6,1
De 11 a 50 trabajadores	364,0	455,3	539,7	562,6	565,2	616,9	727,2	717,2	803,1	792,7	840,5	859,0	835,5	7,2	-2,7
De 51 a más trabajadores	1 775,8	1 897,0	2 178,1	2 227,9	2 419,2	2 623,3	2 661,6	2 824,2	2 776,5	2 912,9	2 865,2	2 903,2	2 982,3	4,4	2,7
No especificado	4,0	4,5	7,2	16,6	24,6	32,5	10,6	10,1	8,9	8,2	7,7	4,4	8,8	-	-
Rural	763,5	1 902,4	2 569,5	2 817,0	2 946,9	2 693,7	2 798,4	2 902,3	3 018,5	3 024,9	3 043,3	3 074,9	3 148,2	12,5	2,4
De 1 a 10 trabajadores	624,6	1 688,2	2 312,4	2 538,7	2 671,3	2 392,1	2 515,9	2 594,7	2 731,7	2 754,0	2 785,4	2 815,0	2 868,2	13,5	1,9
De 11 a 50 trabajadores	28,9	71,1	89,3	98,5	88,2	91,4	72,1	89,3	83,7	71,9	78,3	80,3	82,8	9,2	3,1
De 51 a más trabajadores	109,7	143,0	167,3	179,0	186,0	209,4	209,6	217,1	202,8	198,4	179,4	178,1	195,9	4,9	10,0
No especificado	0,3	0,1	0,6	0,8	1,4	0,8	0,8	1,2	0,3	0,5	0,2	1,5	1,3	-	-
Región Natural															
Costa	2 708,4	3 327,0	3 994,6	4 308,4	4 435,6	4 574,2	4 955,9	5 340,3	5 701,7	6 153,7	6 313,4	6 411,6	6 659,4	7,8	3,9
De 1 a 10 trabajadores	1 060,6	1 536,4	1 906,4	2 196,0	2 176,0	2 118,7	2 398,7	2 641,4	2 958,8	3 325,9	3 481,6	3 525,0	3 786,4	11,2	7,4
De 11 a 50 trabajadores	316,2	396,9	457,0	469,3	461,4	504,7	597,1	583,7	669,4	652,9	693,0	701,9	688,7	6,7	-1,9
De 51 a más trabajadores	1 327,6	1 389,2	1 625,3	1 628,7	1 773,1	1 919,0	1 950,6	2 106,5	2 066,4	2 167,8	2 135,7	2 182,4	2 177,0	4,2	-0,2
No especificado	4,0	4,5	6,0	14,4	25,1	31,8	9,6	8,7	7,1	7,3	3,2	2,3	7,4	-	-
Sierra	1 183,0	2 204,8	2 875,7	3 169,4	3 455,2	3 305,8	3 523,9	3 659,3	3 901,3	3 960,8	4 039,0	4 124,2	4 266,9	11,3	3,5
De 1 a 10 trabajadores	708,1	1 647,9	2 214,1	2 474,7	2 709,7	2 496,6	2 707,3	2 819,5	3 098,2	3 121,1	3 223,3	3 284,9	3 382,6	13,9	3,0
De 11 a 50 trabajadores	54,0	88,9	120,2	126,4	133,6	144,1	148,4	159,8	146,8	148,0	148,7	167,0	159,2	9,4	-4,7
De 51 a más trabajadores	420,9	468,0	540,0	566,2	611,1	664,3	666,3	677,7	654,3	690,2	662,2	668,9	722,4	4,6	8,0
No especificado	0,0	0,0	1,3	2,0	0,7	0,8	1,9	2,3	2,0	1,4	4,7	3,4	2,7	-	-
Selva	407,6	825,4	1 069,9	1 246,3	1 298,9	1 190,9	1 270,2	1 408,0	1 492,4	1 585,4	1 633,0	1 654,7	1 721,2	12,8	4,0
De 1 a 10 trabajadores	247,7	601,9	837,4	968,1	1 019,5	881,4	962,0	1 087,7	1 163,1	1 268,3	1 309,2	1 354,1	1 371,9	15,3	1,3
De 11 a 50 trabajadores	22,7	40,6	51,8	65,4	58,3	59,4	53,9	62,9	70,6	63,8	77,0	70,4	70,5	9,9	0,1
De 51 a más trabajadores	137,0	182,8	180,1	211,9	221,0	249,4	254,3	257,1	258,6	253,3	246,8	229,9	278,8	6,1	21,2
No especificado	0,3	0,1	0,5	0,9	0,2	0,6	0,0	0,4	0,1	0,0	0,0	0,2	0,0	-	-

Fuente: Instituto Nacional de Estadística e Informática-Encuesta Nacional de Hogares .

CUADRO Nº 5.11

PERÚ: POBLACIÓN OCUPADA MASCULINA CON SEGURO DE SALUD, SEGÚN TAMAÑO DE EMPRESA, ÁREA DE RESIDENCIA Y REGIÓN NATURAL, 2007 - 2019

(Miles de personas)

Tamaño de empresa / **Área de residencia /** Región natural	2007	2008	2009	2010	2011	2012	2013	2014	2015	2016	2017	2018	2019	Tasa de **crecimiento** promedio anual (%) 2007 - 2019	**Variación porcentual** 2019/2018
Total	2 371,7	3 397,6	4 183,9	4 609,1	4 842,1	4 851,5	5 224,2	5 562,5	5 931,2	6 222,9	6 350,1	6 476,8	6 745,6	9,1	4,2
De 1 a 10 trabajadores	899,1	1 731,0	2 260,8	2 625,1	2 805,7	2 617,8	2 925,3	3 183,1	3 583,0	3 800,3	3 919,5	4 038,7	4 259,4	13,8	5,5
De 11 a 50 trabajadores	253,9	349,3	409,6	431,2	416,1	444,4	500,9	487,0	539,7	529,8	575,3	580,5	561,9	6,8	-3,2
De 51 a más trabajadores	1 214,8	1 313,4	1 508,0	1 540,9	1 603,5	1 773,5	1 790,4	1 884,0	1 800,9	1 889,0	1 851,5	1 854,3	1 916,8	3,9	3,4
No especificado	3,9	3,9	5,5	11,9	16,8	15,8	7,5	8,5	7,6	3,8	3,8	3,2	7,5	-	-
Área de residencia															
Urbana	1 962,7	2 425,5	2 872,4	3 130,8	3 280,0	3 401,7	3 703,5	3 980,2	4 269,2	4 554,3	4 678,6	4 782,5	5 006,6	8,1	4,7
De 1 a 10 trabajadores	596,4	914,4	1 133,8	1 351,9	1 441,4	1 387,2	1 610,9	1 816,2	2 129,8	2 326,6	2 429,4	2 520,8	2 714,7	13,5	7,7
De 11 a 50 trabajadores	231,7	298,0	343,7	360,1	352,0	378,7	448,3	424,3	477,7	477,8	519,6	520,6	501,0	6,6	-3,8
De 51 a más trabajadores	1 130,8	1 209,3	1 390,0	1 407,5	1 470,5	1 620,8	1 637,6	1 732,3	1 654,3	1 746,5	1 726,0	1 738,7	1 784,4	3,9	2,6
No especificado	3,8	3,8	4,9	11,2	16,1	15,1	6,7	7,3	7,5	3,3	3,6	2,4	6,4	-	-
Rural	409,0	972,1	1 311,5	1 478,3	1 562,1	1 449,8	1 520,7	1 582,4	1 662,0	1 668,7	1 671,5	1 694,3	1 739,0	12,8	2,6
De 1 a 10 trabajadores	302,6	816,5	1 127,0	1 273,2	1 364,3	1 230,6	1 314,4	1 366,8	1 453,2	1 473,8	1 490,1	1 517,9	1 544,6	14,5	1,8
De 11 a 50 trabajadores	22,3	51,3	65,9	71,1	64,1	65,7	52,6	62,7	62,0	51,9	55,7	59,9	60,9	8,7	1,6
De 51 a más trabajadores	84,0	104,2	118,0	133,4	133,0	152,7	152,8	151,6	146,6	142,5	125,5	115,6	132,4	3,9	14,5
No especificado	0,1	0,1	0,6	0,7	0,7	0,8	0,8	1,2	0,1	0,5	0,2	0,8	1,1	-	-
Región Natural															
Costa	1 519,1	1 851,9	2 165,9	2 319,1	2 350,2	2 482,3	2 672,3	2 855,5	3 050,8	3 264,1	3 340,3	3 402,0	3 534,1	7,3	3,9
De 1 a 10 trabajadores	463,7	703,4	824,2	974,5	975,7	969,9	1 098,9	1 218,6	1 433,8	1 570,5	1 619,0	1 675,7	1 814,9	12,0	8,3
De 11 a 50 trabajadores	201,9	261,3	294,8	303,4	292,3	304,4	368,7	340,0	388,0	387,2	426,1	417,9	408,8	6,1	-2,2
De 51 a más trabajadores	849,8	883,4	1 042,7	1 032,2	1 065,5	1 193,4	1 198,3	1 290,2	1 223,3	1 303,0	1 292,9	1 307,3	1 304,9	3,6	-0,2
No especificado	3,8	3,8	4,2	9,0	16,6	14,6	6,4	6,6	5,7	3,5	2,3	1,0	5,5	-	-
Sierra	626,5	1 090,3	1 407,3	1 578,8	1 745,8	1 684,5	1 810,7	1 884,0	2 004,0	2 035,7	2 079,6	2 120,1	2 220,0	11,1	4,7
De 1 a 10 trabajadores	312,6	716,6	977,5	1 120,4	1 264,1	1 164,8	1 287,2	1 349,3	1 491,0	1 513,0	1 570,7	1 599,1	1 670,8	15,0	4,5
De 11 a 50 trabajadores	35,1	59,0	76,8	81,0	82,7	97,3	94,0	103,7	101,0	97,9	96,8	114,6	108,6	9,9	-5,3
De 51 a más trabajadores	278,7	314,8	352,2	375,4	398,9	421,6	428,5	429,4	410,2	424,4	410,5	404,1	438,5	3,8	8,5
No especificado	0,0	0,0	0,9	2,0	0,0	0,8	1,1	1,5	1,7	0,3	1,6	2,2	2,0	-	-
Selva	226,1	455,4	610,6	711,2	746,2	684,6	741,2	823,1	876,5	923,1	930,3	954,7	991,5	13,1	3,9
De 1 a 10 trabajadores	122,8	311,0	459,1	530,3	565,9	483,0	539,2	615,1	658,1	716,8	729,8	763,8	773,7	16,6	1,3
De 11 a 50 trabajadores	16,9	29,0	38,0	46,9	41,1	42,6	38,3	43,2	50,8	44,7	52,4	48,0	44,4	8,4	-7,4
De 51 a más trabajadores	86,3	115,2	113,1	133,3	139,1	158,5	163,6	164,4	167,4	161,6	148,1	142,9	173,4	6,0	21,4
No especificado	0,1	0,1	0,4	0,8	0,2	0,5	0,0	0,4	0,1	0,0	0,0	0,0	0,0	-	-

Fuente: Instituto Nacional de Estadística e Informática-Encuesta Nacional de Hogares .

CUADRO Nº 5.12
PERÚ: POBLACIÓN OCUPADA FEMENINA CON SEGURO DE SALUD, SEGÚN TAMAÑO DE EMPRESA, ÁREA DE RESIDENCIA Y REGIÓN NATURAL, 2007 - 2019
(Miles de personas)

Tamaño de empresa / **Área de residencia/** Región natural	2007	2008	2009	2010	2011	2012	2013	2014	2015	2016	2017	2018	2019	Tasa de **crecimiento** promedio anual (%) 2007 - 2019	**Variación porcentual** 2019/2018
Total	1 927,3	2 959,6	3 756,3	4 115,0	4 347,5	4 219,3	4 525,8	4 845,1	5 164,1	5 477,1	5 635,3	5 713,6	5 901,9	9,8	3,3
De 1 a 10 trabajadores	1 117,3	2 055,3	2 697,2	3 013,7	3 099,4	2 878,9	3 142,7	3 365,4	3 637,1	3 915,0	4 094,6	4 125,3	4 281,6	11,8	3,8
De 11 a 50 trabajadores	139,0	177,0	219,4	229,9	237,3	263,9	298,4	319,5	347,1	334,9	343,5	358,7	356,4	8,2	-0,6
De 51 a más trabajadores	670,7	726,6	837,4	866,0	1 001,7	1 059,2	1 080,8	1 157,3	1 178,3	1 222,3	1 193,1	1 227,0	1 261,4	5,4	2,8
No especificado	0,4	0,7	2,4	5,5	9,1	17,4	3,9	2,8	1,6	4,9	4,1	2,6	2,5	-	-
Área de residencia															
Urbana	1 572,9	2 029,3	2 498,3	2 776,3	2 962,7	2 975,4	3 248,1	3 525,2	3 807,6	4 120,8	4 263,6	4 333,0	4 492,8	9,1	3,7
De 1 a 10 trabajadores	795,3	1 183,6	1 511,7	1 748,1	1 792,4	1 717,4	1 941,2	2 137,6	2 358,6	2 634,7	2 799,4	2 828,2	2 958,0	11,6	4,6
De 11 a 50 trabajadores	132,4	157,3	196,0	202,4	213,2	238,2	278,9	292,9	325,4	314,9	320,9	338,4	334,6	8,0	-1,1
De 51 a más trabajadores	645,0	687,7	788,2	820,4	948,7	1 002,5	1 024,0	1 091,9	1 122,2	1 166,3	1 139,2	1 164,5	1 197,9	5,3	2,9
No especificado	0,2	0,7	2,4	5,4	8,5	17,4	3,9	2,8	1,4	4,9	4,1	1,9	2,3	-	-
Rural	354,4	930,3	1 258,0	1 338,7	1 384,8	1 243,9	1 277,7	1 319,9	1 356,5	1 356,3	1 371,8	1 380,6	1 409,1	12,2	2,1
De 1 a 10 trabajadores	322,0	871,6	1 185,4	1 265,6	1 307,0	1 161,6	1 201,4	1 227,9	1 278,5	1 280,3	1 295,3	1 297,1	1 323,5	12,5	2,0
De 11 a 50 trabajadores	6,6	19,8	23,4	27,4	24,1	25,7	19,5	26,6	21,7	20,0	22,6	20,3	21,9	10,5	7,6
De 51 a más trabajadores	25,8	38,9	49,2	45,6	53,0	56,7	56,8	65,4	56,1	56,0	53,9	62,5	63,5	7,8	1,6
No especificado	0,1	0,0	0,0	0,1	0,7	0,0	0,0	0,0	0,2	0,0	0,0	0,7	0,2	-	-
Región Natural															
Costa	1 189,3	1 475,1	1 828,7	1 989,2	2 085,4	2 091,8	2 283,6	2 484,8	2 651,0	2 889,6	2 973,2	3 009,5	3 125,3	8,4	3,8
De 1 a 10 trabajadores	596,9	833,0	1 082,2	1 221,5	1 200,2	1 148,7	1 299,8	1 422,7	1 525,0	1 755,4	1 862,6	1 849,2	1 971,5	10,5	6,6
De 11 a 50 trabajadores	114,4	135,6	162,1	165,9	169,1	200,3	228,4	243,7	281,4	265,7	266,9	283,9	279,8	7,7	-1,4
De 51 a más trabajadores	477,8	505,8	582,6	596,5	707,6	725,6	752,3	816,3	843,1	864,8	842,8	875,1	872,1	5,1	-0,3
No especificado	0,2	0,7	1,7	5,4	8,5	17,2	3,2	2,0	1,4	3,8	0,9	1,3	1,8	-	-
Sierra	556,5	1 114,5	1 468,4	1 590,6	1 709,4	1 621,2	1 713,2	1 775,4	1 897,3	1 925,1	1 959,4	2 004,1	2 047,0	11,5	2,1
De 1 a 10 trabajadores	395,5	931,3	1 236,7	1 354,3	1 445,6	1 331,8	1 420,1	1 470,1	1 607,2	1 608,1	1 652,6	1 685,7	1 711,8	13,0	1,5
De 11 a 50 trabajadores	18,9	29,9	43,4	45,5	50,9	46,8	54,4	56,1	45,9	50,1	52,0	52,4	50,6	8,6	-3,5
De 51 a más trabajadores	142,2	153,3	187,8	190,8	212,2	242,7	237,8	248,3	244,0	265,9	251,6	264,8	283,9	5,9	7,2
No especificado	0,0	0,0	0,4	0,0	0,7	0,0	0,8	0,8	0,2	1,1	3,1	1,2	0,7	-	-
Selva	181,5	370,0	459,2	535,1	552,7	506,3	529,0	584,9	615,9	662,3	702,8	700,0	729,7	12,3	4,2
De 1 a 10 trabajadores	124,9	290,9	378,3	437,8	453,6	398,4	422,7	472,6	504,9	551,5	579,4	590,3	598,3	13,9	1,4
De 11 a 50 trabajadores	5,8	11,5	13,8	18,5	17,3	16,8	15,6	19,7	19,8	19,1	24,6	22,4	26,0	13,4	16,0
De 51 a más trabajadores	50,8	67,5	66,9	78,6	81,9	90,9	90,7	92,7	91,2	91,7	98,7	87,1	105,4	6,3	21,0
No especificado	0,1	0,0	0,2	0,1	0,0	0,2	0,0	0,0	0,0	0,0	0,0	0,2	0,0	-	-

Fuente: Instituto Nacional de Estadística e Informática-Encuesta Nacional de Hogares .

CUADRO Nº 5.13
PERÚ: POBLACIÓN OCUPADA CON SEGURO DE SALUD, SEGÚN RAMAS DE ACTIVIDAD, ÁREA DE RESIDENCIA Y REGIÓN NATURAL, 2008-2019
(Miles de personas)

Ramas de actividad / Área de residencia/Región natural	2008	2009	2010	2011	2012	2013	2014	2015	2016	2017	2018	2019	Tasa de crecimiento promedio anual (%) 2008 - 2019	Variación porcentual 2019/2018
Total	6 357,2	7 940,2	8 724,1	9 189,6	9 070,9	9 750,0	10 407,6	11 095,4	11 700,0	11 985,4	12 190,4	12 647,6	6,5	3,7
Agricultura, Ganadería, Caza, Silvic.y Pesca	1 749,8	2 374,7	2 586,3	2 747,5	2 512,4	2 693,0	2 849,1	3 123,5	3 213,0	3 250,0	3 349,2	3 431,3	6,3	2,5
Explotación de Minas y Canteras	110,5	103,9	120,8	142,8	143,6	146,8	150,0	170,6	142,7	150,6	146,1	151,4	2,9	3,6
Manufactura	697,5	800,9	828,8	842,7	867,8	930,6	946,9	1 001,5	1 073,2	1 117,2	1 076,4	1 106,3	4,3	2,8
Construcción	206,4	283,8	374,3	399,6	428,1	508,0	547,6	607,6	608,0	574,6	622,0	673,3	11,3	8,2
Comercio	998,2	1 217,0	1 354,6	1 393,7	1 415,3	1 591,2	1 741,0	1 813,3	1 950,4	2 096,4	2 039,2	2 187,5	7,4	7,3
Transportes y Comunicaciones	345,9	445,9	500,1	528,1	494,8	558,0	649,2	722,4	794,0	820,9	822,2	876,0	8,8	6,6
Administración pública, Defensa, Planes de Seg.social	370,5	494,2	525,6	536,1	592,8	563,2	615,6	585,7	621,6	635,9	626,6	613,0	4,7	-2,2
Hoteles y Restaurantes	328,1	413,1	526,1	529,6	530,3	572,5	643,5	702,9	750,5	811,8	888,2	865,7	9,2	-2,5
Inmobiliarias y alquileres	320,6	355,8	383,1	434,3	453,7	500,9	503,0	534,0	566,9	617,5	621,9	674,0	7,0	8,4
Enseñanza	605,7	640,0	653,9	707,8	734,5	697,7	703,6	723,6	772,6	742,7	721,6	765,1	2,1	6,0
Otros servicios 1/	623,8	811,0	870,5	927,5	897,7	988,1	1 058,2	1 110,2	1 207,1	1 167,8	1 277,1	1 303,9	6,9	2,1
Área de residencia														
Urbana	4 454,8	5 370,6	5 907,0	6 242,8	6 377,1	6 951,6	7 505,3	8 076,8	8 675,1	8 942,2	9 115,6	9 499,4	7,1	4,2
Agricultura, Ganadería, Caza, Silvic.y Pesca	329,8	435,8	488,2	538,1	502,4	601,9	680,3	825,2	927,8	939,9	1 002,5	1 025,5	10,9	2,3
Explotación de Minas y Canteras	87,6	74,6	88,5	109,3	109,6	112,6	119,3	137,9	114,4	114,2	114,1	120,3	2,9	5,4
Manufactura	602,1	684,5	708,0	721,6	757,8	802,0	826,4	892,5	961,9	1 002,9	959,4	994,1	4,7	3,6
Construcción	176,5	232,6	299,4	326,9	359,8	429,8	460,1	523,0	511,6	488,3	543,2	586,0	11,5	7,9
Comercio	873,0	1 042,7	1 162,0	1 184,3	1 254,1	1 419,5	1 563,7	1 622,1	1 760,3	1 898,6	1 841,5	2 003,8	7,8	8,8
Transportes y Comunicaciones	322,2	414,7	458,5	486,3	455,6	514,8	602,7	674,0	737,6	768,8	766,9	816,8	8,8	6,5
Administración pública, Defensa, Planes de Seg.social	331,4	440,4	458,1	480,8	515,7	496,8	544,9	523,1	559,2	587,0	574,3	562,8	4,9	-2,0
Hoteles y Restaurantes	288,4	363,1	459,2	456,2	463,6	512,5	570,7	635,5	675,9	733,9	804,3	781,0	9,5	-2,9
Inmobiliarias y alquileres	311,0	345,2	369,1	423,9	437,8	486,8	488,9	522,6	555,3	600,5	609,7	655,4	7,0	7,5
Enseñanza	552,6	584,8	607,0	656,0	683,8	649,2	651,6	670,7	725,1	701,0	680,9	718,0	2,4	5,4
Otros servicios 1/	580,2	752,3	809,1	859,3	837,0	925,7	996,6	1 050,4	1 146,1	1 106,9	1 218,8	1 235,7	7,1	1,4
Rural	1 902,4	2 569,5	2 817,0	2 946,9	2 693,7	2 798,4	2 902,3	3 018,5	3 024,9	3 043,3	3 074,9	3 148,2	4,7	2,4
Agricultura, Ganadería, Caza, Silvic.y Pesca	1 420,0	1 938,9	2 098,0	2 209,4	2 010,1	2 091,1	2 168,7	2 298,3	2 285,2	2 310,1	2 346,8	2 405,8	4,9	2,5
Explotación de Minas y Canteras	22,9	29,3	32,2	33,4	34,0	34,2	30,7	32,7	28,3	36,4	32,0	31,1	2,8	-2,8
Manufactura	95,4	116,4	120,8	121,1	110,0	128,6	120,4	109,0	111,3	114,3	117,0	112,2	1,5	-4,1
Construcción	30,0	51,2	74,9	72,6	68,3	78,2	87,5	84,6	96,4	86,3	78,8	87,3	10,2	10,7
Comercio	125,1	174,3	192,6	209,4	161,2	171,7	177,4	191,2	190,1	197,8	197,6	183,7	3,6	-7,1
Transportes y Comunicaciones	23,8	31,2	41,6	41,8	39,2	43,2	46,6	48,4	56,5	52,1	55,3	59,2	8,6	7,1
Administración pública, Defensa, Planes de Seg.social	39,1	53,8	67,5	55,2	77,0	66,4	70,7	62,6	62,4	48,8	52,3	50,2	2,3	-4,0
Hoteles y Restaurantes	39,7	50,0	66,9	73,4	66,7	60,0	72,8	67,5	74,7	77,9	83,9	84,7	7,1	1,0
Inmobiliarias y alquileres	9,6	10,6	14,1	10,4	15,9	14,0	14,1	11,5	11,6	17,1	12,2	18,6	6,2	53,1
Enseñanza	53,1	55,2	46,9	51,8	50,7	48,5	52,0	52,8	47,5	41,7	40,6	47,1	-1,1	15,8
Otros servicios 1/	43,7	58,7	61,4	68,2	60,7	62,4	61,5	59,9	61,0	60,8	58,3	68,2	4,1	16,9
Región Natural														
Costa	3 327,0	3 994,6	4 308,4	4 435,6	4 574,2	4 955,9	5 340,3	5 701,7	6 153,7	6 313,4	6 411,6	6 659,4	6,5	3,9
Agricultura, Ganadería, Caza, Silvic.y Pesca	301,4	390,9	409,9	399,0	378,2	431,5	456,9	533,4	572,5	570,1	615,1	626,0	6,9	1,8
Explotación de Minas y Canteras	41,3	37,2	43,6	47,4	57,8	47,3	48,5	56,5	51,9	47,1	43,4	47,1	1,2	8,7
Manufactura	503,9	570,7	564,3	575,2	616,7	636,6	659,6	703,4	779,7	795,4	770,7	790,1	4,2	2,5
Construcción	136,3	182,0	217,5	234,3	251,8	300,0	310,5	361,8	349,8	336,4	369,8	393,2	10,1	6,3
Comercio	637,5	738,1	841,5	819,5	891,5	1 027,4	1 113,1	1 140,4	1 248,3	1 370,7	1 276,5	1 442,1	7,7	13,0
Transportes y Comunicaciones	261,8	314,6	355,6	357,7	359,3	372,8	443,3	500,7	544,0	549,6	564,7	607,2	7,9	7,5
Administración pública, Defensa, Planes de Seg.social	218,7	292,2	298,2	313,8	328,0	304,1	345,5	333,3	356,1	391,9	371,8	356,3	4,5	-4,2
Hoteles y Restaurantes	202,5	264,4	316,2	295,5	300,7	332,0	379,7	417,2	459,0	488,7	534,2	510,3	8,8	-4,5
Inmobiliarias y alquileres	246,9	278,4	295,3	351,5	367,8	414,0	420,4	439,6	473,1	495,8	521,6	535,8	7,3	2,7
Enseñanza	335,8	358,9	361,8	383,5	393,0	379,9	402,9	408,6	445,8	421,3	430,3	417,8	2,0	-2,9
Otros servicios 1/	441,0	567,3	604,4	658,1	629,4	710,3	759,9	806,8	873,5	846,4	913,4	933,4	7,1	2,2
Sierra	2 204,8	2 875,7	3 169,4	3 455,2	3 305,8	3 523,9	3 659,3	3 901,3	3 960,8	4 039,0	4 124,2	4 266,9	6,2	3,5
Agricultura, Ganadería, Caza, Silvic.y Pesca	1 105,4	1 496,8	1 643,2	1 772,4	1 634,8	1 735,6	1 804,1	1 947,6	1 946,8	1 979,0	1 998,8	2 073,2	5,9	3,7
Explotación de Minas y Canteras	62,7	57,4	70,1	86,4	76,4	92,8	95,6	107,5	85,5	95,7	96,8	98,5	4,2	1,7
Manufactura	146,0	173,7	199,3	208,6	196,4	230,3	221,8	233,5	223,7	244,0	233,5	237,8	4,5	1,8
Construcción	48,5	78,1	111,6	124,3	136,3	153,0	178,9	186,0	186,7	175,0	187,3	200,6	13,8	7,1
Comercio	238,4	319,1	330,7	374,0	350,4	383,3	407,9	444,6	451,0	463,7	505,4	494,4	6,9	-2,2
Transportes y Comunicaciones	52,3	79,0	77,0	104,9	84,3	120,0	132,5	139,5	156,3	175,1	158,2	161,8	10,8	2,2
Administración pública, Defensa, Planes de Seg.social	105,7	149,3	168,8	160,2	189,6	180,1	192,4	177,8	195,0	170,5	189,2	186,8	5,3	-1,3
Hoteles y Restaurantes	75,2	87,8	125,1	146,1	150,3	153,5	156,8	177,0	179,1	195,0	224,6	227,6	10,6	1,3
Inmobiliarias y alquileres	52,4	57,8	61,4	61,5	64,1	65,1	59,8	69,6	66,9	90,5	69,9	96,8	5,7	38,5
Enseñanza	191,8	211,2	208,7	226,7	242,5	223,8	207,7	220,7	243,5	239,2	208,8	243,7	2,2	16,8
Otros servicios 1/	126,4	165,5	173,5	190,1	180,8	186,4	201,7	197,4	226,3	211,4	251,8	245,8	6,2	-2,4
Selva	825,4	1 069,9	1 246,3	1 298,9	1 190,9	1 270,2	1 408,0	1 492,4	1 585,4	1 633,0	1 654,7	1 721,2	6,9	4,0
Agricultura, Ganadería, Caza, Silvic.y Pesca	343,0	487,0	533,1	576,1	499,5	525,8	588,1	642,5	693,7	701,0	735,4	732,0	7,1	-0,5
Explotación de Minas y Canteras	6,6	9,3	7,0	8,9	9,3	6,7	5,9	6,5	5,3	7,8	6,0	5,8	-1,2	-3,7
Manufactura	47,6	56,5	65,3	58,9	54,7	63,7	65,5	64,6	69,8	77,9	72,2	78,4	4,6	8,6
Construcción	21,6	23,7	45,2	41,0	40,0	55,1	58,2	59,8	71,5	63,2	64,9	79,5	12,6	22,4
Comercio	122,4	159,8	182,4	200,2	173,4	180,5	219,9	228,3	251,1	261,9	257,2	251,0	6,7	-2,4
Transportes y Comunicaciones	31,9	52,3	67,4	65,5	51,2	65,2	73,4	82,1	93,7	96,2	99,3	107,1	11,6	7,9
Administración pública, Defensa, Planes de Seg.social	46,2	52,7	58,6	62,1	75,2	79,1	77,6	74,6	70,5	73,5	65,6	70,0	3,8	6,7
Hoteles y Restaurantes	50,4	61,0	84,8	88,0	79,3	87,0	107,0	108,7	112,4	128,0	129,4	127,7	8,8	-1,3
Inmobiliarias y alquileres	21,2	19,6	26,4	21,3	21,7	21,7	22,8	24,8	26,9	31,3	30,4	41,5	6,3	36,6
Enseñanza	78,1	69,9	83,4	97,6	99,0	94,0	93,0	94,3	83,3	82,2	82,5	103,5	2,6	25,6
Otros servicios 1/	56,4	78,1	92,6	79,4	87,6	91,4	96,6	106,0	107,3	110,0	111,9	124,7	7,5	11,5

1/ Comprende las ramas de actividad de electricidad, gas y agua, intermediación financiera, actividades de servicios sociales y de salud, otras activ. De serv. Comunitarias, sociales y personales y hogares privados con servicio doméstico.
Fuente: Instituto Nacional de Estadística e Informática-Encuesta Nacional de Hogares.

B.
POBLACIÓN OCUPADA Y ACCESO A SISTEMA DE PENSIONES

CUADRO Nº 5.14
PERÚ: POBLACIÓN OCUPADA AFILIADA A UN SISTEMA DE PENSIONES, SEGÚN ÁMBITO GEOGRÁFICO, 2007 - 2019
(Miles de personas)

Ámbito geográfico	2007	2008	2009	2010	2011	2012	2013	2014	2015	2016	2017	2018	2019		Intervalo de confianza al 95%		Tasa de crecimiento promedio anual (%) 2007 - 2019	Variación porcentual 2019/2018
													Abs.	C.V. (%)	Inferior	Superior		
Total	3 609,3	3 795,8	4 230,7	4 460,4	4 701,6	5 063,1	5 163,0	5 512,7	5 377,0	5 584,2	5 840,1	5 958,1	6 119,0	1,4	5 947,6	6 290,4	4,5	2,7
Área de residencia																		
Urbana	3 365,8	3 525,9	3 918,9	4 130,3	4 345,1	4 678,7	4 759,5	5 087,8	4 984,8	5 173,3	5 451,7	5 579,8	5 713,3	1,5	5 543,5	5 883,1	4,5	2,4
Rural	243,4	269,9	311,8	330,1	356,6	384,3	403,5	424,9	392,2	410,8	388,4	378,3	405,7	3,0	382,2	429,2	4,3	7,3
Región natural																		
Costa	2 662,0	2 723,3	3 025,6	3 158,3	3 310,3	3 574,4	3 624,6	3 895,6	3 799,2	3 950,4	4 198,4	4 292,6	4 349,8	2,1	4 171,6	4 528,0	4,2	1,3
Sierra	731,2	791,1	896,8	957,5	1 008,8	1 076,4	1 136,6	1 173,2	1 153,1	1 200,5	1 194,2	1 223,2	1 285,1	3,5	1 196,4	1 373,8	4,8	5,1
Selva	216,0	281,4	308,4	344,7	382,6	412,3	401,8	443,9	424,7	433,2	447,5	442,3	484,0	4,8	438,5	529,6	7,0	9,4
Departamento																		
Amazonas	15,9	17,9	20,8	26,7	26,5	31,8	29,6	27,4	29,3	34,4	41,3	36,9	37,7	11,9	28,9	46,5	7,5	2,2
Áncash	111,3	125,4	131,3	141,8	143,4	159,5	177,9	184,2	172,8	164,6	183,1	172,7	204,3	10,6	162,0	246,7	5,2	18,3
Apurímac	17,4	19,6	18,5	21,3	26,1	32,4	36,0	37,7	42,7	40,5	42,3	41,2	52,6	15,0	37,1	68,1	9,6	27,6
Arequipa	211,2	223,8	240,8	256,2	249,5	260,9	278,0	291,3	296,9	286,3	318,6	318,5	325,2	8,3	272,6	377,8	3,7	2,1
Ayacucho	28,4	27,9	37,5	49,4	46,5	50,1	49,1	50,9	51,2	64,4	54,9	61,3	67,2	13,3	49,7	84,7	7,4	9,7
Cajamarca	64,2	70,0	83,3	113,0	105,6	106,5	95,6	117,1	104,6	113,6	109,9	115,6	135,5	10,8	106,8	164,2	6,4	17,3
Prov. Const.Callao	189,7	198,5	246,4	248,5	224,3	238,9	267,2	281,4	279,0	281,3	297,3	298,1	303,3	8,1	255,3	351,2	4,0	1,7
Cusco	111,5	114,4	131,8	120,3	152,1	183,7	193,9	194,1	180,5	191,7	180,4	176,0	163,0	12,1	124,5	201,6	3,2	- 7,4
Huancavelica	14,8	15,4	18,5	21,7	30,3	34,7	36,8	33,0	39,3	39,7	37,4	41,4	43,7	13,3	32,3	55,1	9,5	5,6
Huánuco	45,3	48,1	47,0	52,8	58,0	70,6	74,6	72,5	73,1	74,8	80,8	77,6	71,0	11,7	54,7	87,3	3,8	- 8,6
Ica	174,2	185,7	204,1	205,4	223,0	226,4	229,6	236,5	226,3	231,9	224,5	238,7	266,1	7,4	227,3	305,0	3,6	11,5
Junín	105,3	145,0	146,7	149,9	174,5	162,6	160,9	183,3	175,2	175,4	171,5	177,9	195,7	9,6	158,9	232,5	5,3	10,0
La Libertad	188,2	192,4	240,7	245,9	240,8	269,5	290,6	315,3	299,7	322,3	349,7	361,4	361,2	8,7	299,7	422,7	5,6	0,0
Lambayeque	114,6	124,0	143,6	135,2	140,4	149,3	165,1	164,5	173,7	211,4	216,1	227,5	220,6	8,3	184,8	256,4	5,6	- 3,0
Lima	1 632,2	1 660,9	1 791,5	1 896,4	2 047,8	2 223,8	2 215,9	2 391,9	2 338,9	2 396,8	2 540,7	2 579,7	2 579,0	3,5	2 402,1	2 755,9	3,9	0,0
Provincia de Lima 1/	1 521,7	1 550,0	1 664,1	1 751,3	1 880,7	2 045,0	2 041,6	2 226,7	2 174,8	2 231,7	2 372,8	2 393,2	2 403,1	3,7	2 228,6	2 577,7	3,9	0,4
Región Lima 2/	110,4	110,9	127,4	145,1	167,1	178,8	174,3	165,2	164,2	165,1	167,8	186,5	175,9	8,3	147,3	204,5	4,0	- 5,7
Loreto	73,8	101,9	99,9	108,9	114,0	121,5	122,4	134,6	124,8	126,9	143,8	134,0	157,9	10,1	126,6	189,2	6,5	17,8
Madre de Dios	9,5	9,6	11,4	11,3	15,5	22,1	23,7	22,9	21,0	20,8	21,5	24,6	23,2	16,0	16,0	30,5	7,8	- 5,5
Moquegua	37,1	40,4	47,5	51,2	50,9	57,9	60,4	59,7	57,7	59,0	60,5	61,5	61,8	8,2	51,9	71,8	4,4	0,5
Pasco	32,9	35,5	44,3	47,2	44,2	42,4	46,0	48,2	50,3	55,0	53,8	53,5	59,3	12,3	45,0	73,7	5,0	10,9
Piura	189,6	165,8	211,7	215,3	227,9	250,9	234,0	269,9	254,9	281,9	320,4	344,8	351,8	7,7	298,4	405,2	5,3	2,0
Puno	94,0	97,9	109,9	105,9	107,8	111,7	126,3	129,6	122,8	142,5	112,1	126,2	138,9	12,1	106,1	171,8	3,3	10,1
San Martín	33,0	46,3	58,1	75,0	79,2	86,9	80,8	88,7	84,0	82,9	91,8	91,8	105,8	10,7	83,7	128,0	10,2	15,3
Tacna	52,9	60,8	62,2	74,4	74,6	67,8	67,1	69,8	65,0	70,3	66,9	71,6	75,5	10,0	60,8	90,3	3,0	5,5
Tumbes	18,5	20,6	27,4	29,2	31,9	34,7	36,3	35,0	38,0	37,4	39,7	41,3	38,3	10,8	30,2	46,4	6,3	- 7,3
Ucayali	43,8	47,9	55,7	57,5	67,0	66,6	65,1	73,2	75,3	78,4	81,1	84,1	80,0	10,7	63,3	96,8	5,1	- 4,9

1/ Comprende los 43 distritos que conforman la provincia de Lima.

2/ Comprende las provincias de: Barranca, Cajatambo, Canta, Cañete, Huaral, Huarochiri, Huaura, Oyón y Yauyos.

Fuente: Instituto Nacional de Estadística e Informática-Encuesta Nacional de Hogares .

CUADRO Nº 5.15
PERÚ: POBLACIÓN OCUPADA MASCULINA AFILIADA A UN SISTEMA DE PENSIONES, SEGÚN ÁMBITO GEOGRÁFICO, 2007 - 2019
(Miles de personas)

Ámbito geográfico	2007	2008	2009	2010	2011	2012	2013	2014	2015	2016	2017	2018	2019	Tasa de **crecimiento** promedio anual (%) 2007 - 2019	**Variación porcentual** 2019/2018
Total	2 483,9	2 626,0	2 912,7	3 080,1	3 127,8	3 357,2	3 419,5	3 600,1	3 511,2	3 660,0	3 801,2	3 856,8	3 949,6	3,9	2,4
Área de residencia															
Urbana	2 279,6	2 397,5	2 649,2	2 797,9	2 831,1	3 036,3	3 085,0	3 255,2	3 187,2	3 312,5	3 484,0	3 555,6	3 619,0	3,9	1,8
Rural	204,4	228,5	263,5	282,2	296,6	321,0	334,6	344,9	324,0	347,5	317,2	301,2	330,6	4,1	9,8
Región natural															
Costa	1 808,6	1 844,0	2 029,1	2 147,3	2 131,5	2 309,6	2 335,5	2 455,2	2 397,2	2 507,7	2 651,9	2 682,9	2 717,7	3,5	1,3
Sierra	520,7	578,2	657,2	684,3	718,2	755,8	793,7	825,0	801,3	838,4	828,0	852,6	892,3	4,6	4,7
Selva	154,6	203,8	226,3	248,5	278,1	291,8	290,4	319,9	312,7	313,8	321,2	321,3	339,6	6,8	5,7
Departamento															
Amazonas	10,7	12,2	14,4	19,4	18,0	20,0	18,9	19,8	19,7	23,3	27,9	24,7	25,2	7,4	2,0
Áncash	77,5	92,3	94,4	101,1	103,7	113,7	125,2	127,5	122,1	112,3	127,9	120,9	143,8	5,3	19,0
Apurímac	11,6	13,0	12,6	14,6	19,6	21,1	23,7	24,0	28,3	30,0	30,1	30,9	37,5	10,3	21,3
Arequipa	142,6	159,7	165,2	170,6	168,2	177,3	183,4	196,0	199,1	189,0	203,9	210,2	211,0	3,3	0,4
Ayacucho	19,0	19,1	27,8	36,9	33,3	36,0	33,7	37,3	35,8	43,7	37,4	43,5	47,7	7,9	9,5
Cajamarca	43,3	50,7	55,5	79,4	67,8	69,8	64,3	79,1	73,3	79,5	74,9	76,6	95,3	6,8	24,4
Prov. Const.Callao	131,1	145,5	169,1	167,0	154,5	163,1	176,8	184,5	188,3	186,8	194,4	199,2	201,9	3,7	1,3
Cusco	83,2	85,0	100,1	85,7	109,0	129,7	135,3	136,7	124,9	132,7	125,3	126,1	108,5	2,2	-14,0
Huancavelica	11,0	10,7	13,2	15,9	22,8	26,7	28,3	24,1	29,2	31,1	29,1	32,2	34,1	9,9	6,1
Huánuco	31,7	35,2	33,3	37,1	35,5	43,9	48,5	46,5	48,4	50,0	54,4	51,0	46,5	3,3	-8,8
Ica	117,1	122,9	127,5	136,1	143,8	143,2	146,1	147,7	142,3	145,5	140,3	146,5	162,9	2,8	11,2
Junín	74,0	107,6	107,1	105,3	123,8	115,3	115,5	129,6	122,0	116,8	120,9	122,8	138,1	5,3	12,5
La Libertad	134,5	137,9	173,5	175,8	173,2	192,5	201,9	217,6	202,1	220,8	236,0	239,0	235,6	4,8	-1,4
Lambayeque	84,6	90,1	101,1	99,8	94,2	103,6	113,6	111,6	116,4	139,4	141,3	149,1	146,9	4,7	-1,5
Lima	1078,0	1076,6	1177,2	1266,4	1259,8	1377,7	1366,6	1441,9	1414,1	1472,2	1551,6	1553,3	1554,1	3,1	0,1
Provincia de Lima 1/	995,0	992,9	1 084,1	1 162,4	1 147,9	1 257,1	1 243,2	1 323,8	1 298,4	1 360,5	1 436,6	1 431,2	1 438,5	3,1	0,5
Región Lima 2/	83,0	83,7	93,0	104,0	111,9	120,6	123,4	118,1	115,7	111,7	115,0	122,1	115,6	2,8	-5,4
Loreto	51,0	71,8	70,5	76,6	81,0	86,0	89,5	97,3	90,5	92,9	101,6	97,3	109,1	6,5	12,2
Madre de Dios	7,1	6,9	8,3	7,8	11,5	15,7	16,9	16,1	16,6	16,0	17,0	18,9	17,0	7,5	-10,1
Moquegua	29,2	31,4	35,6	37,9	37,3	42,3	44,2	44,7	43,2	45,0	43,7	43,7	43,8	3,4	0,1
Pasco	27,2	29,3	37,0	38,8	35,1	32,7	36,2	39,0	39,2	41,7	42,1	43,0	48,0	4,9	11,8
Piura	137,2	125,5	151,1	156,9	161,9	182,1	171,2	195,6	174,7	192,7	223,9	228,6	236,4	4,6	3,4
Puno	75,1	73,7	88,5	81,3	87,4	83,4	98,7	93,5	89,5	106,1	80,5	90,1	93,8	1,9	4,1
San Martín	22,1	32,9	43,3	53,8	61,0	62,0	58,5	61,2	62,8	61,2	66,1	69,2	75,2	10,7	8,6
Tacna	40,1	45,4	46,6	52,9	54,1	46,4	46,7	47,4	45,0	47,5	44,3	49,1	52,1	2,2	6,0
Tumbes	12,7	14,7	20,4	20,9	23,6	24,5	28,1	25,1	26,8	27,1	26,5	29,2	27,2	6,5	-6,9
Ucayali	32,3	35,8	39,5	42,0	48,0	48,4	47,5	56,1	56,9	56,9	60,1	61,4	57,9	5,0	-5,7

1/ Comprende los 43 distritos que conforman la provincia de Lima.

2/ Comprende las provincias de: Barranca, Cajatambo, Canta, Cañete, Huaral, Huarochiri, Huaura, Oyón y Yauyos.

Fuente: Instituto Nacional de Estadística e Informática-Encuesta Nacional de Hogares .

CUADRO Nº 5.16
PERÚ: POBLACIÓN OCUPADA FEMENINA AFILIADA A UN SISTEMA DE PENSIONES, SEGÚN ÁMBITO GEOGRÁFICO, 2007 - 2019
(Miles de personas)

Ámbito geográfico	2007	2008	2009	2010	2011	2012	2013	2014	2015	2016	2017	2018	2019	Tasa de crecimiento promedio anual (%) 2007 - 2019	Variación porcentual 2019/2018
Total	1 125,3	1 169,8	1 318,0	1 380,3	1 573,9	1 705,8	1 743,5	1 912,6	1 865,8	1 924,2	2 038,9	2 101,3	2 169,4	5,6	3,2
Área de residencia															
Urbana	1 086,3	1 128,4	1 269,8	1 332,4	1 513,9	1 642,4	1 674,5	1 832,6	1 797,7	1 860,8	1 967,7	2 024,2	2 094,3	5,6	3,5
Rural	39,1	41,4	48,3	47,9	59,9	63,4	69,0	80,0	68,1	63,3	71,2	77,1	75,1	5,6	-2,6
Región natural															
Costa	853,4	879,3	996,4	1 010,9	1 178,7	1 264,8	1 289,1	1 440,4	1 402,0	1 442,7	1 546,5	1 609,7	1 632,1	5,6	1,4
Sierra	210,5	212,9	239,6	273,2	290,6	320,6	342,9	348,2	351,9	362,1	366,1	370,6	392,8	5,3	6,0
Selva	61,5	77,6	82,0	96,2	104,5	120,5	111,4	124,0	111,9	119,4	126,3	121,0	144,4	7,4	19,4
Departamento															
Amazonas	5,2	5,8	6,4	7,3	8,5	11,7	10,7	7,6	9,6	11,2	13,4	12,2	12,5	7,6	2,7
Áncash	33,8	33,0	36,9	40,7	39,7	45,8	52,7	56,7	50,7	52,4	55,2	51,8	60,5	5,0	16,8
Apurímac	5,8	6,6	5,8	6,6	6,5	11,3	12,3	13,7	14,4	10,4	12,2	10,3	15,1	8,3	46,7
Arequipa	68,6	64,1	75,6	85,6	81,3	83,6	94,7	95,3	97,9	97,2	114,7	108,3	114,2	4,3	5,5
Ayacucho	9,4	8,8	9,7	12,5	13,2	14,1	15,5	13,6	15,4	20,7	17,5	17,7	19,5	6,3	10,1
Cajamarca	20,9	19,2	27,8	33,5	37,8	36,7	31,3	37,9	31,2	34,1	35,0	39,0	40,2	5,6	3,2
Prov. Const.Callao	58,6	53,0	77,2	81,4	69,8	75,8	90,4	97,0	90,7	94,5	102,9	98,9	101,4	4,7	2,5
Cusco	28,3	29,4	31,7	34,6	43,0	54,1	58,6	57,4	55,6	59,1	55,1	49,9	54,5	5,6	9,3
Huancavelica	3,8	4,7	5,3	5,8	7,5	8,0	8,5	8,9	10,1	8,6	8,3	9,2	9,6	7,9	4,2
Huánuco	13,6	12,9	13,8	15,8	22,5	26,7	26,1	26,0	24,7	24,7	26,4	26,6	24,5	5,0	-8,0
Ica	57,1	62,8	76,7	69,3	79,2	83,2	83,5	88,8	84,0	86,4	84,2	92,2	103,3	5,1	12,0
Junín	31,2	37,4	39,6	44,6	50,8	47,3	45,4	53,7	53,3	58,6	50,6	55,1	57,5	5,2	4,4
La Libertad	53,8	54,6	67,2	70,2	67,5	77,0	88,6	97,8	97,6	101,5	113,7	122,3	125,6	7,3	2,7
Lambayeque	30,1	33,9	42,6	35,4	46,2	45,7	51,4	52,9	57,3	71,9	74,8	78,4	73,7	7,7	-6,0
Lima	554,1	584,3	614,4	630,0	788,0	846,1	849,3	950,0	924,9	924,7	989,1	1 026,4	1 024,9	5,3	-0,1
Provincia de Lima 1/	526,7	557,0	580,0	588,9	732,8	787,9	798,4	902,9	876,4	871,3	936,3	962,1	964,6	5,2	0,3
Región Lima 2/	27,4	27,2	34,3	41,1	55,2	58,2	50,9	47,0	48,5	53,4	52,8	64,3	60,4	6,8	-6,2
Loreto	22,8	30,1	29,4	32,3	33,0	35,5	32,9	37,4	34,3	33,9	42,2	36,7	48,8	6,6	32,9
Madre de Dios	2,4	2,7	3,1	3,5	4,0	6,3	6,8	6,7	4,3	4,8	4,5	5,7	6,3	8,4	10,0
Moquegua	7,9	8,9	11,9	13,3	13,6	15,6	16,2	15,0	14,4	14,0	16,8	17,8	18,0	7,1	1,5
Pasco	5,8	6,3	7,3	8,5	9,1	9,7	9,8	9,1	11,1	13,3	11,8	10,6	11,3	5,8	7,2
Piura	52,4	40,2	60,7	58,4	66,0	68,9	62,8	74,3	80,2	89,3	96,6	116,2	115,4	6,8	-0,7
Puno	18,9	24,2	21,4	24,6	20,5	28,3	27,6	36,1	33,2	36,4	31,6	36,1	45,1	7,5	25,0
San Martín	10,9	13,4	14,9	21,2	18,3	24,9	22,3	27,5	21,3	21,7	25,7	22,6	30,6	9,0	35,7
Tacna	12,8	15,3	15,7	21,6	20,4	21,3	20,3	22,3	20,0	22,8	22,6	22,5	23,4	5,2	4,3
Tumbes	5,7	5,9	7,0	8,3	8,3	10,2	8,2	9,9	11,2	10,3	13,2	12,0	11,1	5,6	-8,2
Ucayali	11,5	12,1	16,2	15,5	19,0	18,3	17,6	17,0	18,4	21,5	21,0	22,7	22,1	5,6	-2,6

1/ Comprende los 43 distritos que conforman la provincia de Lima.
2/ Comprende las provincias de: Barranca, Cajatambo, Canta, Cañete, Huaral, Huarochiri, Huaura, Oyón y Yauyos.
Fuente: Instituto Nacional de Estadística e Informática-Encuesta Nacional de Hogares .

CUADRO Nº 5.17
PERÚ: POBLACIÓN OCUPADA AFILIADA A UN SISTEMA DE PENSIONES, SEGÚN TIPO Y ÁREA DE RESIDENCIA Y REGIÓN NATURAL, 2007 - 2019
(Miles de personas)

Tipo de sistema de pensión / **Área de residencia /Región natural**	2007	2008	2009	2010	2011	2012
Total	3 609,3	3 795,8	4 230,7	4 460,4	4 701,6	5 063,1
Sistema Privado de Pensiones (AFP)	2 428,9	2 454,1	2 776,5	2 914,1	3 003,5	3 313,4
Sistema Nacional de Pensiones (19990)	816,5	944,2	1 110,1	1 210,7	1 338,0	1 370,4
Sistema Nacional de Pensiones 20530 (Cédula viva)	145,6	166,0	126,4	135,3	135,6	118,0
Otro 1/	218,3	231,5	217,7	200,2	224,6	261,3
Área de residencia						
Urbana	3 365,8	3 525,9	3 918,9	4 130,3	4 345,1	4 678,7
Sistema Privado de Pensiones (AFP)	2 285,9	2 291,1	2 587,3	2 706,3	2 768,8	3 048,9
Sistema Nacional de Pensiones (19990)	739,2	858,0	1 010,9	1 107,6	1 233,3	1 267,0
Sistema Nacional de Pensiones 20530 (Cédula viva)	132,7	155,2	116,6	126,2	124,9	109,9
Otro 1/	208,1	221,7	204,2	190,3	218,1	252,9
Rural	243,4	269,9	311,8	330,1	356,6	384,3
Sistema Privado de Pensiones (AFP)	143,0	163,1	189,2	207,8	234,6	264,5
Sistema Nacional de Pensiones (19990)	77,3	86,2	99,3	103,2	104,8	103,4
Sistema Nacional de Pensiones 20530 (Cédula viva)	12,9	10,8	9,8	9,2	10,7	8,1
Otro 1/	10,2	9,8	13,5	9,9	6,5	8,3
Región Natural						
Costa	2 662,0	2 723,3	3 025,6	3 158,3	3 310,3	3 574,4
Sistema Privado de Pensiones (AFP)	1 806,3	1 760,6	1 989,6	2 071,7	2 122,2	2 327,9
Sistema Nacional de Pensiones (19990)	593,3	672,1	790,8	842,5	919,3	954,3
Sistema Nacional de Pensiones 20530 (Cédula viva)	90,4	109,8	74,4	83,2	84,7	78,1
Otro 1/	172,0	180,8	170,8	160,8	184,1	214,1
Sierra	731,2	791,1	896,8	957,5	1 008,8	1 076,4
Sistema Privado de Pensiones (AFP)	456,0	467,8	538,4	569,8	591,7	658,0
Sistema Nacional de Pensiones (19990)	197,1	237,3	281,0	319,1	352,3	352,3
Sistema Nacional de Pensiones 20530 (Cédula viva)	43,9	46,2	40,7	39,3	37,5	32,0
Otro 1/	34,1	39,8	36,6	29,2	27,3	34,1
Selva	216,0	281,4	308,4	344,7	382,6	412,3
Sistema Privado de Pensiones (AFP)	166,6	225,8	248,5	272,6	289,6	327,5
Sistema Nacional de Pensiones (19990)	26,0	34,9	38,3	49,1	66,5	63,8
Sistema Nacional de Pensiones 20530 (Cédula viva)	11,3	10,0	11,3	12,8	13,3	7,9
Otro 1/	12,2	10,8	10,3	10,2	13,2	13,1

Continúa...

CUADRO Nº 5.17

PERÚ: POBLACIÓN OCUPADA AFILIADA A UN SISTEMA DE PENSIONES, SEGÚN TIPO, ÁREA DE RESIDENCIA Y REGIÓN NATURAL , 2007 - 2019

(Miles de personas)

Conclusión.

Tipo de sistema de pensión / Área de **residencia/Región natural**	2013	2014	2015	2016	2017	2018	2019		Intervalo de **confianza al 95%**		Tasa de **crecimiento** promedio anual (%) 2007 - 2019	**Variación porcentual** 2019/2018
							Abs.	C.V. (%)	**Inferior**	Superior		
Total	5 163,0	5 512,7	5 377,0	5 584,2	5 840,1	5 958,1	6 119,0	1,4	5 947,6	6 290,4	4,5	2,7
Sistema Privado de Pensiones (AFP)	3 432,4	3 638,3	3 571,2	3 724,6	3 875,5	3 985,7	4 209,1	1,7	4 072,3	4 345,9	4,7	5,6
Sistema Nacional de Pensiones (19990)	1 408,8	1 582,6	1 550,9	1 569,2	1 666,2	1 656,9	1 600,7	2,3	1 528,4	1 672,9	5,8	-3,4
Sistema Nacional de Pensiones 20530 (Cédula viva)	114,0	94,0	95,3	106,0	96,5	86,0	72,6	7,8	61,6	83,7	- 5,6	-15,6
Otro 1/	207,7	197,9	159,5	184,4	201,9	229,5	236,6	6,0	208,8	264,4	...	...
Área de residencia												
Urbana	4 759,5	5 087,8	4 984,8	5 173,3	5 451,7	5 579,8	5 713,3	1,5	5 543,5	5 883,1	4,5	2,4
Sistema Privado de Pensiones (AFP)	3 166,5	3 359,3	3 314,4	3 447,3	3 615,2	3 731,9	3 929,8	1,8	3 794,5	4 065,2	4,6	5,3
Sistema Nacional de Pensiones (19990)	1 291,5	1 452,5	1 433,0	1 453,1	1 552,4	1 550,1	1 490,8	2,4	1 419,4	1 562,3	6,0	-3,8
Sistema Nacional de Pensiones 20530 (Cédula viva)	106,6	86,6	85,1	96,1	90,1	78,9	64,8	8,3	54,3	75,3	- 5,8	-17,9
Otro 1/	194,9	189,3	152,4	176,7	193,9	218,9	227,8	6,2	200,1	255,5	...	...
Rural	403,5	424,9	392,2	410,8	388,4	378,3	405,7	3,0	382,2	429,2	4,3	7,2
Sistema Privado de Pensiones (AFP)	266,0	279,0	256,9	277,3	260,2	253,8	279,3	3,6	259,6	298,9	5,7	10,0
Sistema Nacional de Pensiones (19990)	117,3	130,0	118,0	116,1	113,8	106,8	109,8	5,0	99,1	120,5	3,0	2,9
Sistema Nacional de Pensiones 20530 (Cédula viva)	7,5	7,4	10,2	9,9	6,4	7,1	7,8	21,9	4,5	11,2	- 4,1	10,2
Otro 1/	12,8	8,5	7,1	7,6	8,0	10,6	8,8	15,2	6,2	11,4	...	...
Región Natural												
Costa	3 624,6	3 895,6	3 799,2	3 950,4	4 198,4	4 292,6	4 349,8	2,1	4 171,6	4 528,0	4,2	1,3
Sistema Privado de Pensiones (AFP)	2 425,4	2 571,6	2 537,3	2 645,4	2 803,2	2 893,6	3 024,2	2,3	2 886,3	3 162,1	4,4	4,5
Sistema Nacional de Pensiones (19990)	965,4	1 113,2	1 087,1	1 107,9	1 180,2	1 167,9	1 096,7	3,2	1 028,7	1 164,7	5,3	-6,1
Sistema Nacional de Pensiones 20530 (Cédula viva)	75,2	57,0	55,9	59,7	60,6	52,9	42,1	10,9	33,1	51,1	- 6,2	-20,4
Otro 1/	158,6	153,7	118,9	137,4	154,3	178,2	186,8	7,3	160,2	213,5	...	...
Sierra	1 136,6	1 173,2	1 153,1	1 200,5	1 194,2	1 223,2	1 285,1	3,5	1 196,4	1 373,8	4,8	5,1
Sistema Privado de Pensiones (AFP)	687,8	723,1	700,1	737,7	714,9	741,9	801,8	3,9	740,6	862,9	4,8	8,1
Sistema Nacional de Pensiones (19990)	377,5	392,1	393,8	395,4	423,1	418,9	425,8	4,5	388,1	463,6	6,6	1,7
Sistema Nacional de Pensiones 20530 (Cédula viva)	31,6	25,4	31,4	31,5	23,5	25,2	20,8	14,4	15,0	26,7	- 6,0	-17,4
Otro 1/	39,6	32,5	27,9	36,0	32,7	37,1	36,7	11,3	28,6	44,8	...	...
Selva	401,8	443,9	424,7	433,2	447,5	442,3	484,0	4,8	438,5	529,6	7,0	9,4
Sistema Privado de Pensiones (AFP)	319,2	343,6	333,9	341,5	357,4	350,1	383,1	5,1	344,9	421,3	7,2	9,4
Sistema Nacional de Pensiones (19990)	65,9	77,2	70,1	66,0	62,9	70,1	78,1	7,4	66,8	89,5	9,6	11,5
Sistema Nacional de Pensiones 20530 (Cédula viva)	7,2	11,5	8,1	14,8	12,4	7,9	9,7	15,1	6,8	12,6	- 1,2	22,3
Otro 1/	9,5	11,6	12,6	11,0	14,8	14,2	13,1	15,8	9,0	17,1	...	...

1/ Comprende (AFP y 19990, AFP y 20530, AFP y Otro, 19990 y 20530, 20530 y Otro, 19990 y Otro).

Fuente: Instituto Nacional de Estadística e Informática-Encuesta Nacional de Hogares.

CUADRO Nº 5.18

PERÚ: POBLACIÓN OCUPADA MASCULINA AFILIADA A UN SISTEMA DE PENSIONES, SEGÚN TIPO, ÁREA DE RESIDENCIA Y REGIÓN NATURAL, 2007 -2019

(Porcentaje)

Tipo de sistema de pensión/ **Área de residencia /Región natural**	2007	2008	2009	2010	2011	2012	2013	2014	2015	2016	2017	2018	2019
Total	100,0	100,0	100,0	100,0	100,0	100,0	100,0	100,0	100,0	100,0	100,0	100,0	100,0
Sistema Privado de Pensiones (AFP)	66,6	64,0	65,5	65,4	64,1	66,2	68,1	67,3	66,9	67,8	67,4	68,3	69,5
Sistema Nacional de Pensiones (19990)	22,3	24,8	25,1	26,2	27,1	25,2	25,0	26,8	27,4	26,4	26,6	25,8	24,7
Sistema Nacional de Pensiones 20530 (Cédula viva)	3,7	4,2	3,0	3,1	2,8	2,3	2,1	1,6	1,9	1,8	1,8	1,5	1,2
Otro 1/	7,5	7,0	6,4	5,3	5,9	6,2	4,8	4,3	3,7	4,0	4,2	4,4	4,7
Área de residencia													
Urbana	100,0	100,0	100,0	100,0	100,0	100,0	100,0	100,0	100,0	100,0	100,0	100,0	100,0
Sistema Privado de Pensiones (AFP)	67,1	64,2	65,8	65,5	63,8	65,8	68,1	67,3	66,9	67,6	67,1	68,3	69,4
Sistema Nacional de Pensiones (19990)	21,6	24,2	24,6	25,9	27,0	25,2	24,7	26,6	27,3	26,4	26,6	25,8	24,5
Sistema Nacional de Pensiones 20530 (Cédula viva)	3,5	4,2	3,0	3,1	2,8	2,3	2,2	1,6	1,9	1,8	1,9	1,5	1,2
Otro 1/	7,8	7,4	6,6	5,5	6,4	6,7	4,9	4,5	4,0	4,2	4,4	4,5	4,9
Rural	100,0	100,0	100,0	100,0	100,0	100,0	100,0	100,0	100,0	100,0	100,0	100,0	100,0
Sistema Privado de Pensiones (AFP)	60,7	61,9	62,5	64,3	66,5	70,1	67,5	67,6	67,6	69,8	69,9	69,1	70,1
Sistema Nacional de Pensiones (19990)	30,5	30,7	29,8	29,8	28,6	25,8	27,6	28,9	28,4	26,3	26,8	26,6	25,9
Sistema Nacional de Pensiones 20530 (Cédula viva)	5,3	4,1	3,2	2,7	3,1	2,1	1,6	1,5	2,5	2,3	1,6	1,9	1,8
Otro 1/	3,5	3,4	4,5	3,2	1,7	2,0	3,2	2,0	1,5	1,6	1,7	2,4	2,2
Región Natural													
Costa	100,0	100,0	100,0	100,0	100,0	100,0	100,0	100,0	100,0	100,0	100,0	100,0	100,0
Sistema Privado de Pensiones (AFP)	66,6	63,3	64,9	64,9	63,5	65,4	68,2	66,5	66,4	67,2	67,0	68,3	69,4
Sistema Nacional de Pensiones (19990)	22,2	24,9	25,5	26,4	26,9	25,0	24,5	27,3	27,9	26,8	26,8	25,6	24,2
Sistema Nacional de Pensiones 20530 (Cédula viva)	2,8	3,9	2,4	2,7	2,4	2,2	2,0	1,3	1,6	1,5	1,6	1,2	1,1
Otro 1/	8,3	7,9	7,2	6,1	7,1	7,4	5,3	4,9	4,1	4,4	4,6	4,9	5,3
Sierra	100,0	100,0	100,0	100,0	100,0	100,0	100,0	100,0	100,0	100,0	100,0	100,0	100,0
Sistema Privado de Pensiones (AFP)	63,2	60,4	62,3	61,2	60,4	63,3	62,5	65,1	63,5	64,5	62,7	63,5	65,1
Sistema Nacional de Pensiones (19990)	25,7	29,0	28,7	31,1	32,5	30,2	30,7	29,6	30,8	30,0	32,2	31,2	30,2
Sistema Nacional de Pensiones 20530 (Cédula viva)	6,2	5,5	4,4	4,0	3,8	2,8	2,6	2,1	2,9	2,2	2,1	2,1	1,4
Otro 1/	4,9	5,1	4,6	3,7	3,3	3,6	4,1	3,2	2,8	3,2	3,1	3,2	3,2
Selva	100,0	100,0	100,0	100,0	100,0	100,0	100,0	100,0	100,0	100,0	100,0	100,0	100,0
Sistema Privado de Pensiones (AFP)	76,9	80,2	81,0	81,3	78,3	80,0	82,3	79,1	79,7	81,1	82,5	81,4	81,2
Sistema Nacional de Pensiones (19990)	11,9	12,5	11,3	11,6	15,0	14,0	13,8	15,8	14,8	12,9	10,7	13,4	13,5
Sistema Nacional de Pensiones 20530 (Cédula viva)	4,8	3,0	3,6	3,7	3,2	2,1	1,6	2,3	2,0	3,3	2,9	2,0	2,0
Otro 1/	6,3	4,4	4,1	3,4	3,6	3,9	2,3	2,7	3,4	2,8	4,0	3,2	3,3

1/ Comprende: (AFP y 19990, AFP y 20530, AFP y Otro, 19990 y 20530, 20530 y Otro, 19990 y Otro).

Fuente: Instituto Nacional de Estadística e Informática-Encuesta Nacional de Hogares .

CUADRO Nº 5.19
PERÚ: POBLACIÓN OCUPADA FEMENINA AFILIADA A UN SISTEMA DE PENSIONES, SEGÚN TIPO, ÁREA DE RESIDENCIA Y REGIÓN NATURAL, 2007 - 2019
(Porcentaje)

Tipo de sistema de pensión / **Área de residencia /Región natural**	2007	2008	2009	2010	2011	2012	2013	2014	2015	2016	2017	2018	2019
Total	100,0	100,0	100,0	100,0	100,0	100,0	100,0	100,0	100,0	100,0	100,0	100,0	100,0
Sistema Privado de Pensiones (AFP)	68,9	66,1	65,8	65,2	63,5	63,9	63,3	63,5	65,4	64,6	64,5	64,3	67,6
Sistema Nacional de Pensiones (19990)	23,3	25,1	28,8	29,2	31,1	30,7	31,8	32,3	31,5	31,4	32,1	31,5	28,9
Sistema Nacional de Pensiones 20530 (Cédula viva)	4,8	4,8	3,0	3,0	3,0	2,3	2,3	1,9	1,5	2,0	1,3	1,3	1,1
Otro 1/	3,0	4,0	2,4	2,6	2,5	3,0	2,5	2,3	1,5	2,0	2,1	2,9	2,4
Área de residencia													
Urbana	100,0	100,0	100,0	100,0	100,0	100,0	100,0	100,0	100,0	100,0	100,0	100,0	100,0
Sistema Privado de Pensiones (AFP)	69,7	66,6	66,4	65,5	63,5	64,0	63,5	63,8	65,8	65,0	64,9	64,5	67,7
Sistema Nacional de Pensiones (19990)	22,7	24,6	28,2	28,8	31,0	30,6	31,6	32,1	31,3	31,1	31,8	31,3	28,8
Sistema Nacional de Pensiones 20530 (Cédula viva)	4,8	4,9	3,0	3,0	3,0	2,4	2,3	1,9	1,5	2,0	1,3	1,3	1,1
Otro 1/	2,8	4,0	2,4	2,7	2,5	3,0	2,5	2,3	1,4	1,9	2,0	2,9	2,4
Rural	100,0	100,0	100,0	100,0	100,0	100,0	100,0	100,0	100,0	100,0	100,0	100,0	100,0
Sistema Privado de Pensiones (AFP)	48,6	52,4	50,5	55,3	62,2	62,4	58,3	57,3	55,5	54,8	54,0	59,1	63,3
Sistema Nacional de Pensiones (19990)	38,2	38,7	43,1	39,8	33,1	32,5	35,9	37,9	38,0	39,0	40,3	34,7	32,2
Sistema Nacional de Pensiones 20530 (Cédula viva)	5,4	3,8	2,7	3,2	2,2	1,9	2,9	2,6	3,3	2,7	2,0	1,9	2,5
Otro 1/	7,8	5,2	3,6	1,7	2,4	3,2	2,8	2,1	3,2	3,4	3,7	4,3	2,1
Región Natural													
Costa	100,0	100,0	100,0	100,0	100,0	100,0	100,0	100,0	100,0	100,0	100,0	100,0	100,0
Sistema Privado de Pensiones (AFP)	70,4	67,4	67,6	67,1	65,2	64,6	64,6	65,1	67,4	66,5	66,4	65,9	69,7
Sistema Nacional de Pensiones (19990)	22,4	24,3	27,5	27,3	29,3	29,8	30,6	30,8	29,8	30,1	30,4	29,9	26,8
Sistema Nacional de Pensiones 20530 (Cédula viva)	4,6	4,3	2,5	2,5	2,8	2,2	2,1	1,7	1,3	1,5	1,1	1,2	0,8
Otro 1/	2,6	4,0	2,4	3,0	2,7	3,4	2,7	2,4	1,5	1,9	2,1	2,9	2,6
Sierra	100,0	100,0	100,0	100,0	100,0	100,0	100,0	100,0	100,0	100,0	100,0	100,0	100,0
Sistema Privado de Pensiones (AFP)	60,4	55,6	53,8	55,2	54,4	55,9	55,8	53,5	54,3	54,3	53,6	54,2	56,2
Sistema Nacional de Pensiones (19990)	30,1	32,8	38,5	38,9	41,0	38,6	39,1	42,4	41,8	39,7	42,8	41,2	39,8
Sistema Nacional de Pensiones 20530 (Cédula viva)	5,5	6,8	4,9	4,4	3,4	3,4	3,1	2,3	2,2	3,5	1,8	1,9	2,1
Otro 1/	4,0	4,8	2,7	1,5	1,2	2,1	2,0	1,8	1,6	2,5	1,9	2,7	2,0
Selva	100,0	100,0	100,0	100,0	100,0	100,0	100,0	100,0	100,0	100,0	100,0	100,0	100,0
Sistema Privado de Pensiones (AFP)	77,5	80,4	79,5	73,4	68,9	77,9	72,0	72,9	75,5	72,9	73,1	73,2	74,4
Sistema Nacional de Pensiones (19990)	12,2	12,2	15,5	21,1	23,7	19,0	23,2	21,5	21,2	21,4	22,7	22,3	22,3
Sistema Nacional de Pensiones 20530 (Cédula viva)	6,2	5,1	3,7	3,8	4,3	1,6	2,4	3,3	1,6	3,9	2,5	1,3	2,1
Otro 1/	4,0	2,3	1,3	1,7	3,1	1,4	2,5	2,3	1,7	1,9	1,6	3,1	1,2

1/ Comprende (AFP y 19990, AFP y 20530, AFP y Otro, 19990 y 20530, 20530 y Otro, 19990 y Otro).

Fuente: Instituto Nacional de Estadística e Informática-Encuesta Nacional de Hogares .

CUADRO Nº 5.20
PERÚ: POBLACIÓN OCUPADA AFILIADA A UN SISTEMA DE PENSIONES, SEGÚN TAMAÑO DE EMPRESA, ÁREA DE RESIDENCIA Y REGIÓN NATURAL, 2007-2019
(Miles de personas)

Tamaño de empresa / **Área de residencia/** Región natural	2007	2008	2009	2010	2011	2012	2013	2014	2015	2016	2017	2018	2019	Tasa de **crecimiento** promedio anual (%) 2007 - 2019	**Variación porcentual** 2019/2018
Total	3 609,3	3 795,8	4 230,7	4 460,4	4 701,6	5 063,1	5 163,0	5 512,7	5 377,0	5 584,2	5 840,1	5 958,1	6 119,0	4,5	2,7
De 1 a 10 trabajadores	1 279,1	1 321,2	1 449,1	1 654,3	1 640,6	1 712,3	1 717,1	1 923,6	1 828,9	1 956,2	2 223,5	2 214,4	2 320,3	5,1	4,8
De 11 a 50 trabajadores	414,8	472,0	500,5	508,0	536,9	586,1	655,3	633,6	680,5	658,7	727,1	763,0	728,8	4,8	-4,5
De 51 a más trabajadores	1 910,6	1 997,3	2 269,6	2 284,0	2 503,3	2 736,5	2 781,3	2 945,3	2 859,2	2 963,3	2 883,4	2 975,7	3 060,8	4,0	2,9
No especificado	4,8	5,4	11,5	14,0	20,7	28,1	9,3	10,2	8,4	5,9	6,1	5,0	9,1	-	-
Área de residencia															
Urbana	3 365,8	3 525,9	3 918,9	4 130,3	4 345,1	4 678,7	4 759,5	5 087,8	4 984,8	5 173,3	5 451,7	5 579,8	5 713,3	4,5	2,4
De 1 a 10 trabajadores	1 162,5	1 182,9	1 289,2	1 471,9	1 440,0	1 509,6	1 509,0	1 697,4	1 612,5	1 717,4	1 996,2	2 000,2	2 087,3	5,0	4,4
De 11 a 50 trabajadores	395,5	450,6	476,2	483,3	515,5	559,0	627,9	606,2	655,7	634,7	705,5	736,4	703,4	4,9	-4,5
De 51 a más trabajadores	1 803,0	1 886,9	2 142,3	2 161,2	2 369,1	2 582,4	2 613,5	2 774,5	2 708,3	2 815,3	2 744,1	2 838,7	2 914,2	4,1	2,7
No especificado	4,8	5,4	11,2	14,0	20,5	27,8	9,1	9,7	8,4	5,8	5,9	4,6	8,5	-	-
Rural	243,4	269,9	311,8	330,1	356,6	384,3	403,5	424,9	392,2	410,8	388,4	378,3	405,7	4,3	7,2
De 1 a 10 trabajadores	116,6	138,2	159,9	182,4	200,7	202,7	208,1	226,2	216,4	238,8	227,3	214,2	233,0	5,9	8,8
De 11 a 50 trabajadores	19,3	21,4	24,3	24,8	21,4	27,1	27,4	27,4	24,8	24,0	21,6	26,6	25,5	2,3	-4,4
De 51 a más trabajadores	107,6	110,3	127,3	122,8	134,3	154,1	167,8	170,8	150,9	147,9	139,3	137,0	146,6	2,6	7,0
No especificado	0,0	0,0	0,3	0,1	0,2	0,4	0,2	0,5	0,0	0,1	0,2	0,4	0,6	-	-
Región natural															
Costa	2 662,0	2 723,3	3 025,6	3 158,3	3 310,3	3 574,4	3 624,6	3 895,6	3 799,2	3 950,4	4 198,4	4 292,6	4 349,8	4,2	1,3
De 1 a 10 trabajadores	963,2	947,8	1 013,0	1 164,9	1 113,0	1 177,7	1 160,2	1 304,3	1 208,8	1 291,6	1 533,3	1 513,1	1 599,1	4,3	5,7
De 11 a 50 trabajadores	341,5	389,5	402,7	411,6	432,9	475,7	531,4	508,9	555,9	549,4	604,8	621,6	596,6	4,8	-4,0
De 51 a más trabajadores	1 352,5	1 380,7	1 600,9	1 569,2	1 744,2	1 894,1	1 925,5	2 074,0	2 027,5	2 104,8	2 058,2	2 155,7	2 148,7	3,9	-0,3
No especificado	4,8	5,3	9,0	12,7	20,2	26,9	7,6	8,4	7,0	4,7	2,1	2,2	5,4	-	-
Sierra	731,2	791,1	896,8	957,5	1 008,8	1 076,4	1 136,6	1 173,2	1 153,1	1 200,5	1 194,2	1 223,2	1 285,1	4,8	5,1
De 1 a 10 trabajadores	251,8	278,8	320,7	369,8	378,1	383,1	411,6	452,0	463,4	486,6	498,1	515,4	527,5	6,4	2,3
De 11 a 50 trabajadores	52,6	61,3	72,5	65,3	76,5	85,9	98,3	94,5	95,0	82,6	88,1	99,6	96,8	5,2	-2,8
De 51 a más trabajadores	426,8	450,9	501,4	521,5	553,8	606,6	625,0	625,2	593,4	630,1	604,0	605,4	657,1	3,7	8,5
No especificado	0,0	0,1	2,1	0,9	0,3	0,8	1,6	1,6	1,4	1,3	4,0	2,8	3,7	-	-
Selva	216,0	281,4	308,4	344,7	382,6	412,3	401,8	443,9	424,7	433,2	447,5	442,3	484,0	7,0	9,4
De 1 a 10 trabajadores	64,1	94,5	115,5	119,7	149,5	151,6	145,4	167,3	156,7	178,0	192,1	185,8	193,7	9,7	4,2
De 11 a 50 trabajadores	20,6	21,3	25,2	31,2	27,5	24,5	25,6	30,2	29,6	26,8	34,3	41,9	35,4	4,6	-15,5
De 51 a más trabajadores	131,4	165,6	167,3	193,3	205,4	235,8	230,8	246,2	238,3	228,4	221,2	214,6	255,0	5,7	18,8
No especificado	0,0	0,0	0,4	0,5	0,2	0,5	0,0	0,2	0,0	0,0	0,0	0,0	0,0	-	-

Fuente: Instituto Nacional de Estadística e Informática-Encuesta Nacional de Hogares .

CUADRO Nº 5.21

PERÚ: POBLACIÓN OCUPADA MASCULINA AFILIADA A UN SISTEMA DE PENSIONES, SEGÚN TAMAÑO DE EMPRESA, ÁREA DE RESIDENCIA Y REGIÓN NATURAL, 2007-2019

(Porcentaje)

Tamaño de empresa / **Área de residencia/Región natural**	2007	2008	2009	2010	2011	2012	2013	2014	2015	2016	2017	2018	2019
Total	100,0	100,0	100,0	100,0	100,0	100,0	100,0	100,0	100,0	100,0	100,0	100,0	100,0
De 1 a 10 trabajadores	37,4	36,8	36,4	39,0	37,8	35,9	35,4	37,0	37,0	38,0	40,3	39,9	40,2
De 11 a 50 trabajadores	11,6	12,8	11,9	11,7	11,4	11,6	12,6	11,2	12,7	11,7	12,7	12,6	11,9
De 51 a más trabajadores	50,8	50,2	51,4	49,0	50,3	52,0	51,8	51,7	50,2	50,2	46,9	47,4	47,7
No especificado	0,2	0,2	0,3	0,2	0,4	0,4	0,2	0,2	0,2	0,1	0,1	0,1	0,2
Área de residencia													
Urbana	100,0	100,0	100,0	100,0	100,0	100,0	100,0	100,0	100,0	100,0	100,0	100,0	100,0
De 1 a 10 trabajadores	36,4	35,2	34,7	37,2	35,6	33,9	33,4	34,9	34,8	35,6	38,4	38,1	38,3
De 11 a 50 trabajadores	11,9	13,2	12,3	12,1	12,0	12,0	13,2	11,6	13,4	12,3	13,3	13,1	12,4
De 51 a más trabajadores	51,5	51,3	52,7	50,5	52,0	53,6	53,3	53,2	51,6	52,0	48,2	48,8	49,1
No especificado	0,2	0,2	0,3	0,3	0,4	0,5	0,2	0,2	0,2	0,1	0,1	0,1	0,2
Rural	100,0	100,0	100,0	100,0	100,0	100,0	100,0	100,0	100,0	100,0	100,0	100,0	100,0
De 1 a 10 trabajadores	48,7	53,2	53,0	57,3	59,0	54,8	54,5	56,0	57,8	60,6	61,6	60,6	60,2
De 11 a 50 trabajadores	8,2	8,0	8,4	7,9	6,1	7,6	7,0	6,7	6,2	6,0	5,8	7,2	6,8
De 51 a más trabajadores	43,1	38,8	38,5	34,8	34,8	37,4	38,4	37,2	36,0	33,3	32,5	32,1	32,8
No especificado	0,0	0,0	0,1	0,0	0,1	0,1	0,1	0,1	0,0	0,0	0,1	0,1	0,2
Región natural													
Costa	100,0	100,0	100,0	100,0	100,0	100,0	100,0	100,0	100,0	100,0	100,0	100,0	100,0
De 1 a 10 trabajadores	37,9	36,4	34,5	38,4	35,7	34,3	33,3	34,5	34,1	34,6	37,5	36,9	37,9
De 11 a 50 trabajadores	12,9	14,9	13,6	13,4	13,5	13,4	14,9	12,9	14,8	13,9	14,9	14,2	13,8
De 51 a más trabajadores	49,0	48,5	51,6	47,8	50,3	51,7	51,6	52,3	50,9	51,3	47,5	48,8	48,1
No especificado	0,2	0,2	0,4	0,3	0,6	0,6	0,2	0,3	0,2	0,1	0,1	0,1	0,2
Sierra	100,0	100,0	100,0	100,0	100,0	100,0	100,0	100,0	100,0	100,0	100,0	100,0	100,0
De 1 a 10 trabajadores	37,3	37,5	40,2	40,7	41,4	38,9	39,7	42,3	43,5	45,1	46,0	46,3	45,2
De 11 a 50 trabajadores	7,3	7,8	7,8	7,1	7,0	8,1	8,1	7,5	8,4	6,9	7,4	8,6	7,9
De 51 a más trabajadores	55,5	54,7	51,9	52,0	51,6	52,8	52,1	49,9	48,0	48,0	46,5	44,8	46,6
No especificado	0,0	0,0	0,2	0,1	0,0	0,1	0,1	0,2	0,1	0,0	0,2	0,2	0,3
Selva	100,0	100,0	100,0	100,0	100,0	100,0	100,0	100,0	100,0	100,0	100,0	100,0	100,0
De 1 a 10 trabajadores	32,6	37,8	42,2	39,4	45,0	41,0	40,7	41,6	41,6	45,6	48,9	47,4	44,8
De 11 a 50 trabajadores	10,9	8,3	8,8	9,4	7,2	6,7	6,7	7,5	8,0	6,7	8,3	9,5	7,6
De 51 a más trabajadores	56,5	53,9	48,8	51,0	47,7	52,2	52,6	50,8	50,4	47,6	42,8	43,1	47,7
No especificado	0,0	0,0	0,1	0,2	0,1	0,2	0,0	0,1	0,0	0,0	0,0	0,0	0,0

Fuente: Instituto Nacional de Estadística e Informática-Encuesta Nacional de Hogares .

CUADRO Nº 5.22

PERÚ: POBLACIÓN OCUPADA FEMENINA AFILIADA A UN SISTEMA DE PENSIONES, SEGÚN TAMAÑO DE EMPRESA, ÁREA DE RESIDENCIA Y REGIÓN NATURAL, 2007-2019

(Porcentaje)

Tamaño de empresa / **Área de residencia/** Región natural	2007	2008	2009	2010	2011	2012	2013	2014	2015	2016	2017	2018	2019
Total	100,0	100,0	100,0	100,0	100,0	100,0	100,0	100,0	100,0	100,0	100,0	100,0	100,0
De 1 a 10 trabajadores	31,1	30,4	29,6	32,8	29,0	29,7	29,0	31,0	28,5	29,4	33,9	32,2	33,8
De 11 a 50 trabajadores	11,3	11,6	11,6	10,7	11,4	11,5	12,9	12,1	12,6	12,0	12,0	13,2	11,9
De 51 a más trabajadores	57,6	57,9	58,6	56,1	59,0	58,0	57,9	56,8	58,9	58,4	54,0	54,5	54,2
No especificado	0,1	0,1	0,2	0,5	0,5	0,8	0,2	0,1	0,1	0,1	0,1	0,1	0,1
Área de residencia													
Urbana	100,0	100,0	100,0	100,0	100,0	100,0	100,0	100,0	100,0	100,0	100,0	100,0	100,0
De 1 a 10 trabajadores	30,6	30,0	29,1	32,4	28,5	29,2	28,7	30,6	27,9	28,9	33,5	31,9	33,4
De 11 a 50 trabajadores	11,4	11,8	11,9	10,9	11,6	11,8	13,2	12,4	12,8	12,3	12,3	13,4	12,2
De 51 a más trabajadores	57,9	58,2	58,7	56,2	59,3	58,2	58,0	56,9	59,2	58,7	54,1	54,6	54,3
No especificado	0,1	0,1	0,2	0,5	0,5	0,8	0,2	0,1	0,1	0,1	0,1	0,1	0,1
Rural	100,0	100,0	100,0	100,0	100,0	100,0	100,0	100,0	100,0	100,0	100,0	100,0	100,0
De 1 a 10 trabajadores	43,5	40,3	42,1	43,2	42,9	42,2	37,2	41,2	42,7	44,7	45,0	40,9	45,1
De 11 a 50 trabajadores	6,5	7,5	4,2	5,2	5,5	4,1	5,8	5,5	6,8	4,7	4,3	6,4	4,2
De 51 a más trabajadores	49,9	52,2	53,7	51,6	51,7	53,7	56,9	53,3	50,4	50,6	50,7	52,5	50,7
No especificado	0,0	0,0	0,0	0,0	0,0	0,0	0,0	0,0	0,0	0,0	0,0	0,2	0,0
Región natural													
Costa	100,0	100,0	100,0	100,0	100,0	100,0	100,0	100,0	100,0	100,0	100,0	100,0	100,0
De 1 a 10 trabajadores	32,6	31,4	31,5	33,6	29,8	30,4	29,7	31,7	27,8	29,3	34,9	32,5	34,8
De 11 a 50 trabajadores	12,7	13,1	12,7	12,2	12,4	13,2	14,3	13,4	14,4	13,9	13,6	14,9	13,6
De 51 a más trabajadores	54,6	55,4	55,7	53,6	57,1	55,3	55,9	54,8	57,7	56,6	51,5	52,6	51,6
No especificado	0,1	0,1	0,2	0,6	0,7	1,1	0,2	0,1	0,1	0,1	0,0	0,0	0,0
Sierra	100,0	100,0	100,0	100,0	100,0	100,0	100,0	100,0	100,0	100,0	100,0	100,0	100,0
De 1 a 10 trabajadores	27,4	29,0	23,6	33,4	27,9	27,7	28,0	29,5	32,5	29,9	32,0	32,5	31,6
De 11 a 50 trabajadores	7,0	7,7	9,0	6,0	9,0	7,7	10,0	9,3	7,9	6,8	7,4	7,1	6,7
De 51 a más trabajadores	65,5	63,3	67,0	60,6	63,1	64,7	61,7	61,2	59,4	63,0	59,9	60,2	61,4
No especificado	0,0	0,0	0,4	0,0	0,0	0,0	0,2	0,1	0,1	0,3	0,6	0,2	0,3
Selva	100,0	100,0	100,0	100,0	100,0	100,0	100,0	100,0	100,0	100,0	100,0	100,0	100,0
De 1 a 10 trabajadores	22,2	22,5	24,2	22,6	23,4	26,6	24,5	27,7	23,7	29,2	27,7	27,7	28,8
De 11 a 50 trabajadores	6,1	5,5	6,4	8,1	7,1	4,2	5,5	4,9	4,1	4,7	6,0	9,3	6,7
De 51 a más trabajadores	71,7	72,0	69,3	69,3	69,5	69,2	70,0	67,4	72,1	66,1	66,3	63,0	64,4
No especificado	0,0	0,0	0,1	0,0	0,0	0,0	0,0	0,0	0,0	0,0	0,0	0,0	0,0

Fuente: Instituto Nacional de Estadística e Informática-Encuesta Nacional de Hogares .

CUADRO Nº 5.23
PERÚ: POBLACIÓN OCUPADA AFILIADA A UN SISTEMA DE PENSIONES, SEGÚN RAMAS DE ACTIVIDAD, ÁREA DE RESIDENCIA Y REGIÓN NATURAL, 2008-2019
(Miles de personas)

Ramas de actividad / Área de residencia / Región natural	2008	2009	2010	2011	2012	2013	2014	2015	2016	2017	2018	2019	Tasa de **crecimiento** promedio anual (%) 2008 - 2019	**Variación porcentual** 2019/2018
Total	3 795,8	4 230,7	4 460,4	4 701,6	5 063,1	5 163,0	5 512,7	5 377,0	5 584,2	5 840,1	5 958,1	6 119,0	4,4	2,7
Agricultura, Ganadería, Caza, Silvic.y Pesca	286,2	327,4	343,0	385,2	395,1	412,1	458,3	467,8	514,0	509,1	536,7	537,6	5,9	0,2
Minería	93,5	89,6	101,1	120,5	129,5	125,7	129,7	136,7	124,3	123,5	121,7	122,0	2,4	0,3
Manufactura	511,2	559,0	549,4	522,2	599,0	607,2	596,2	574,1	593,9	666,4	646,2	651,7	2,2	0,8
Construcción	221,4	255,5	336,3	356,9	385,6	395,7	439,9	413,6	410,8	367,3	422,2	423,9	6,1	0,4
Comercio	537,0	557,2	627,2	605,1	682,3	743,1	797,8	762,0	752,1	856,5	850,7	927,7	5,1	9,0
Transportes y Comunicaciones	307,7	372,4	387,7	410,9	428,6	396,7	472,6	481,2	496,5	566,9	561,8	548,0	5,4	-2,5
Administración pública, Defensa, Planes de Seg.social	365,4	456,2	466,8	486,7	529,0	525,9	570,1	532,8	558,2	559,9	573,7	556,8	3,9	-3,0
Hoteles y Restaurantes	125,6	152,7	151,4	184,3	184,1	201,3	251,8	212,0	217,7	264,9	282,4	289,6	7,9	2,6
Inmobiliarias y alquileres	336,8	335,0	354,0	410,8	438,3	460,0	461,0	479,4	508,4	544,6	557,5	615,3	5,6	10,4
Enseñanza	569,5	617,4	605,5	664,2	705,0	659,9	652,8	663,5	713,9	683,3	670,7	691,5	1,8	3,1
Otros servicios 1/	441,3	508,4	538,1	554,6	586,4	635,6	682,3	654,0	694,4	697,6	734,5	754,9	5,0	2,8
Área de residencia														
Urbana	3 525,9	3 918,9	4 130,3	4 345,1	4 678,7	4 759,5	5 087,8	4 984,8	5 173,3	5 451,7	5 579,8	5 713,3	4,5	2,4
Agricultura, Ganadería, Caza, Silvic.y Pesca	164,3	187,0	190,3	211,3	221,8	230,6	266,3	277,0	308,2	308,7	342,8	339,5	6,8	-1,0
Minería	80,7	73,6	83,7	105,4	111,1	107,9	109,2	118,2	108,2	106,5	105,3	104,5	2,4	-0,7
Manufactura	501,7	548,3	534,1	507,4	584,1	588,2	583,0	562,2	578,4	651,1	632,0	633,7	2,1	0,3
Construcción	206,5	236,6	313,1	328,7	357,0	362,7	405,0	384,4	375,2	343,9	401,9	396,3	6,1	-1,4
Comercio	525,3	543,2	610,5	591,5	661,8	726,8	776,9	743,5	733,0	838,1	829,8	908,0	5,1	9,4
Transportes y Comunicaciones	298,1	361,6	378,1	399,5	416,2	384,2	458,3	468,1	481,6	551,7	545,1	528,9	5,3	-3,0
Administración pública, Defensa, Planes de Seg.social	337,9	424,6	431,3	455,2	488,9	480,2	524,5	499,9	527,4	530,1	545,0	531,4	4,2	-2,5
Hoteles y Restaurantes	120,8	147,0	146,7	177,3	177,6	194,8	242,1	205,7	212,3	260,9	276,2	281,4	8,0	1,9
Inmobiliarias y alquileres	330,2	327,7	346,1	404,5	427,0	449,7	450,9	469,8	501,3	533,2	549,3	600,9	5,6	9,4
Enseñanza	527,5	570,6	568,6	625,2	658,3	616,4	608,4	620,3	669,3	644,8	633,1	651,0	1,9	2,8
Otros servicios 1/	432,9	498,8	527,8	539,1	574,9	617,8	663,3	635,7	678,5	682,7	719,3	737,7	5,0	2,6
Rural	269,9	311,8	330,1	356,6	384,3	403,5	424,9	392,2	410,8	388,4	378,3	405,7	3,8	7,2
Agricultura, Ganadería, Caza, Silvic.y Pesca	121,9	140,4	152,7	174,0	173,3	181,5	192,0	190,7	205,8	200,4	193,9	198,1	4,5	2,2
Minería	12,8	16,0	17,3	15,1	18,3	17,8	20,5	18,5	16,1	17,0	16,4	17,5	2,9	6,8
Manufactura	9,5	10,7	15,4	14,9	15,0	18,9	13,3	11,9	15,4	15,3	14,2	18,0	5,9	26,6
Construcción	15,0	18,8	23,2	28,2	28,6	33,0	34,9	29,2	35,6	23,4	20,2	27,6	5,7	36,6
Comercio	11,7	14,0	16,6	13,7	20,6	16,3	21,0	18,5	19,1	18,4	20,9	19,6	4,8	-6,1
Transportes y Comunicaciones	9,6	10,7	9,6	11,4	12,4	12,4	14,3	13,1	15,0	15,2	16,7	19,1	6,4	14,0
Administración pública, Defensa, Planes de Seg.social	27,5	31,6	35,5	31,5	40,1	45,6	45,6	32,8	30,8	29,8	28,7	25,3	-0,8	-11,8
Hoteles y Restaurantes	4,8	5,6	4,8	7,0	6,5	6,5	9,7	6,3	5,4	4,0	6,2	8,3	5,1	33,6
Inmobiliarias y alquileres	6,7	7,3	7,9	6,3	11,3	10,2	10,2	9,6	7,1	11,5	8,2	14,4	7,3	75,6
Enseñanza	42,0	46,8	36,9	39,0	46,6	43,5	44,4	43,2	44,6	38,5	37,6	40,6	-0,3	7,8
Otros servicios 1/	8,5	9,7	10,3	15,5	11,5	17,8	19,1	18,4	15,9	14,9	15,2	17,2	6,6	13,3
Región Natural														
Costa	2 723,3	3 025,6	3 158,3	3 310,3	3 574,4	3 624,6	3 895,6	3 799,2	3 950,4	4 198,4	4 292,6	4 349,8	4,3	1,3
Agricultura, Ganadería, Caza, Silvic.y Pesca	170,3	191,1	195,4	213,3	229,0	234,0	256,4	259,5	280,0	286,2	301,5	314,4	5,7	4,3
Minería	35,4	33,3	38,2	46,1	58,3	46,1	45,3	52,7	52,9	47,8	40,4	44,2	2,0	9,5
Manufactura	452,8	495,1	461,8	440,0	522,2	507,1	511,2	487,1	512,4	567,6	557,6	558,2	1,9	0,1
Construcción	161,9	180,2	246,5	258,2	271,2	271,2	301,6	288,3	274,6	254,1	288,0	281,7	5,2	-2,2
Comercio	426,7	436,6	494,4	471,9	532,8	595,1	625,8	586,6	576,2	674,4	665,8	742,0	5,2	11,4
Transportes y Comunicaciones	241,7	286,3	310,7	314,7	339,0	303,4	357,1	370,4	388,7	436,7	435,2	415,6	5,1	-4,5
Administración pública, Defensa, Planes de Seg.social	222,2	282,2	277,6	300,1	321,4	302,7	333,5	324,2	342,8	357,3	364,6	348,1	4,2	-4,5
Hoteles y Restaurantes	99,6	118,5	117,9	139,4	131,6	142,0	195,5	161,0	164,7	209,6	223,2	226,3	7,7	1,4
Inmobiliarias y alquileres	260,9	266,1	277,8	333,7	358,7	383,1	385,4	397,0	431,2	448,4	470,7	488,0	5,9	3,7
Enseñanza	311,2	349,2	333,5	359,9	368,8	353,1	362,4	368,7	395,2	379,6	388,3	362,2	1,4	-6,7
Otros servicios 1/	340,6	387,0	404,4	432,9	441,4	486,7	521,3	503,8	531,8	536,7	557,1	569,2	4,8	2,2
Sierra	791,1	896,8	957,5	1 008,8	1 076,4	1 136,6	1 173,2	1 153,1	1 200,5	1 194,2	1 223,2	1 285,1	4,5	5,1
Agricultura, Ganadería, Caza, Silvic.y Pesca	87,6	101,6	116,0	125,7	120,1	135,4	147,2	154,6	174,7	162,8	176,4	173,0	6,4	-1,9
Minería	52,6	50,5	56,5	67,2	63,4	73,7	81,5	79,8	69,4	71,8	77,0	74,7	3,2	-2,9
Manufactura	42,4	49,0	69,1	61,3	57,9	74,7	62,5	66,1	58,8	70,4	65,7	70,9	4,8	8,0
Construcción	44,3	57,8	65,7	75,2	87,3	95,6	107,1	99,1	102,7	85,0	101,4	105,3	8,2	3,8
Comercio	74,6	83,7	86,7	87,5	99,7	105,2	114,1	118,5	119,7	123,7	124,5	124,0	4,7	-0,4
Transportes y Comunicaciones	48,9	60,6	53,6	62,4	59,5	65,6	82,0	79,1	71,1	87,2	82,1	84,3	5,1	2,7
Administración pública, Defensa, Planes de Seg.social	105,6	127,2	135,5	131,3	144,2	153,6	164,2	144,2	155,6	139,6	150,5	149,6	3,2	-0,6
Hoteles y Restaurantes	19,0	22,9	21,1	31,5	37,9	46,2	41,2	38,8	34,9	38,2	44,0	42,9	7,7	-2,7
Inmobiliarias y alquileres	57,8	52,8	58,8	63,5	61,8	61,0	58,3	62,1	58,6	75,6	65,8	99,8	5,1	51,8
Enseñanza	182,8	201,2	195,0	213,2	239,7	216,4	199,4	206,3	239,3	225,8	205,1	229,9	2,1	12,1
Otros servicios 1/	75,4	89,6	99,6	90,2	104,8	109,1	115,8	104,6	115,6	114,0	130,9	130,8	5,1	0,0
Selva	281,4	308,4	344,7	382,6	412,3	401,8	443,9	424,7	433,2	447,5	442,3	484,0	5,1	9,4
Agricultura, Ganadería, Caza, Silvic.y Pesca	28,4	34,7	31,6	46,3	46,1	42,7	54,8	53,7	59,3	60,1	58,8	50,3	5,3	-14,5
Minería	5,5	5,8	6,4	7,2	7,8	5,9	2,9	4,2	2,1	3,9	4,3	3,0	-5,3	-29,2
Manufactura	16,0	14,8	18,5	21,0	18,9	25,3	22,6	20,8	22,7	28,4	22,9	22,6	3,2	-1,3
Construcción	15,2	17,6	24,1	23,5	27,1	28,9	31,3	26,3	33,5	28,1	32,8	37,0	8,4	12,8
Comercio	35,7	36,9	46,0	45,8	49,8	42,8	58,0	56,8	56,2	58,4	60,4	61,7	5,1	2,1
Transportes y Comunicaciones	17,1	25,5	23,4	33,8	30,1	27,6	33,5	31,7	36,7	43,0	44,5	48,1	9,9	8,0
Administración pública, Defensa, Planes de Seg.social	37,5	46,8	53,7	55,3	63,5	69,5	72,4	64,4	59,8	63,1	58,6	59,1	4,2	0,8
Hoteles y Restaurantes	7,0	11,3	12,4	13,4	14,7	13,1	15,0	12,2	18,0	17,1	15,1	20,5	10,2	35,4
Inmobiliarias y alquileres	18,1	16,1	17,4	13,7	17,8	15,9	17,3	20,3	18,5	20,6	21,0	27,5	3,9	30,8
Enseñanza	75,5	67,0	77,0	91,1	96,4	90,4	90,9	88,5	79,4	77,9	77,3		-100,0	-100,0
Otros servicios 1/	25,4	31,9	34,1	31,5	40,3	39,8	45,2	45,6	47,0	46,9	46,5	54,9	7,3	17,9

1/ Comprende las ramas de actividad de electricidad, gas y agua, intermediación financiera, actividades de servicios sociales y de salud, otras activ. De serv. comunitarias, sociales y personales y hogares privados con servicio doméstico.

Fuente: Instituto Nacional de Estadística e Informática-Encuesta Nacional de Hogares.

ANEXO 6
Características de la Población joven (Población de 14 a 29 años)

(Población de 14 a 29 años)

Población en Edad de Trabajar
Población Económicamente Activa
Población Económicamente No Activa
Población Ocupada
Población Desempleada

CUADRO Nº 6.1

PERÚ: POBLACIÓN EN EDAD DE TRABAJAR DE 14 A 29 AÑOS DE EDAD, SEGÚN ÁMBITO GEOGRÁFICO, 2007 - 2019

(Miles de personas)

Ámbito geográfico	2007	2008	2009	2010	2011	2012
Total	8 346,4	8 446,7	8 511,0	8 453,2	8 496,2	8 508,2
Área de residencia						
Urbana	6 146,2	6 287,9	6 395,5	6 387,5	6 489,6	6 532,7
Rural	2 200,2	2 158,8	2 115,5	2 065,6	2 006,6	1 975,5
Región natural						
Costa	4 533,4	4 617,2	4 680,1	4 636,4	4 689,1	4 698,9
Sierra	2 703,7	2 734,3	2 716,3	2 704,4	2 722,1	2 724,8
Selva	1 109,3	1 095,2	1 114,6	1 112,4	1 085,0	1 084,5
Departamento						
Amazonas	123,5	123,9	118,3	111,4	114,5	107,5
Áncash	306,1	313,1	307,5	305,7	317,1	316,9
Apurímac	131,7	127,8	124,5	120,4	113,9	118,1
Arequipa	342,1	351,3	352,8	344,7	354,4	348,1
Ayacucho	184,7	184,7	187,1	192,0	194,6	189,2
Cajamarca	449,8	432,6	432,5	435,6	434,8	425,1
Prov. Const.Callao	264,2	263,3	266,9	255,6	243,9	253,4
Cusco	361,7	362,1	368,5	369,1	353,7	363,0
Huancavelica	130,7	132,9	133,3	136,5	134,6	136,7
Huánuco	238,9	233,3	233,4	235,7	230,1	228,5
Ica	208,1	213,5	214,5	218,4	216,4	217,6
Junín	366,9	377,6	388,3	379,1	385,8	390,1
La Libertad	485,2	502,6	503,8	504,6	517,8	521,2
Lambayeque	339,4	343,4	346,8	338,5	341,2	345,4
Lima	2 569,2	2 623,1	2 658,3	2 629,8	2 681,3	2 686,2
Provincia de Lima 1/	2 312,5	2 392,9	2 409,3	2 387,4	2 441,1	2 451,1
Región Lima 2/	256,7	230,2	248,9	242,4	240,2	235,1
Loreto	281,1	283,6	289,6	284,8	282,4	290,2
Madre de Dios	32,7	34,0	32,8	33,5	34,3	36,3
Moquegua	45,2	45,9	44,3	45,3	45,5	44,9
Pasco	82,3	88,1	85,4	84,6	88,2	88,0
Piura	498,7	507,5	516,3	519,2	513,5	510,5
Puno	389,0	388,5	395,7	392,1	392,4	388,0
San Martín	222,8	222,0	224,3	231,9	215,0	220,6
Tacna	97,4	95,0	89,3	88,1	92,5	91,6
Tumbes	69,1	67,5	64,1	66,9	65,5	63,7
Ucayali	126,1	129,2	132,4	129,7	132,9	127,6

Continúa...

CUADRO Nº 6.1

PERÚ: POBLACIÓN EN EDAD DE TRABAJAR DE 14 A 29 AÑOS DE EDAD, SEGÚN ÁMBITO GEOGRÁFICO, 2007 - 2019

(Miles de personas)

Conclusión.

Ámbito geográfico	2013	2014	2015	2016	2017	2018	2019		Intervalo de confianza al 95%		Tasa de crecimiento promedio anual (%) 2007 - 2019	Variación porcentual (%) 2019/2018
							Abs.	C.V. (%)	Inferior	Superior		
Total	8 562,3	8 626,4	8 670,7	8 710,4	8 730,0	8 728,9	8 780,2	1,4	8 543,3	9 017,1	0,4	0,6
Área de residencia												
Urbana	6 625,4	6 735,1	6 781,6	6 848,4	6 908,7	6 931,7	7 034,0	1,7	6 804,8	7 263,2	1,1	1,5
Rural	1 936,9	1 891,3	1 889,1	1 861,9	1 821,3	1 797,2	1 746,2	1,8	1 686,1	1 806,3	-1,9	-2,8
Región natural												
Costa	4 761,1	4 829,4	4 867,4	4 926,3	4 928,4	4 948,5	5 015,4	2,3	4 788,6	5 242,1	0,8	1,4
Sierra	2 738,8	2 706,0	2 719,8	2 691,0	2 701,0	2 663,5	2 642,9	2,7	2 501,8	2 783,9	-0,2	-0,8
Selva	1 062,5	1 091,0	1 083,5	1 093,0	1 100,6	1 116,9	1 122,0	3,8	1 037,8	1 206,1	0,1	0,5
Departamento												
Amazonas	102,8	102,9	102,5	102,5	102,2	100,1	106,5	9,0	87,7	125,3	-1,2	6,4
Áncash	315,6	304,7	307,9	304,4	305,2	298,2	304,6	8,6	253,4	355,7	0,0	2,2
Apurímac	111,4	115,7	113,1	115,1	112,6	110,6	113,0	10,8	89,1	136,9	-1,3	2,2
Arequipa	353,1	349,0	353,0	358,1	370,8	354,2	354,8	8,0	299,1	410,5	0,3	0,2
Ayacucho	193,7	202,2	200,5	198,5	204,5	197,2	198,6	10,0	159,7	237,4	0,6	0,7
Cajamarca	421,7	423,0	413,5	393,6	398,7	408,7	398,8	8,2	334,9	462,6	-1,0	-2,4
Prov. Const.Callao	267,4	266,1	261,3	277,8	284,3	271,6	273,0	8,5	227,3	318,7	0,3	0,5
Cusco	348,9	359,3	358,3	356,2	357,6	352,7	349,8	9,6	284,0	415,5	-0,3	-0,9
Huancavelica	137,3	139,6	138,1	141,7	133,5	132,6	133,5	10,1	107,1	159,9	0,2	0,7
Huánuco	230,0	221,1	223,3	225,5	218,5	224,0	230,8	8,5	192,5	269,1	-0,3	3,0
Ica	220,7	221,3	226,0	225,6	216,8	214,4	221,4	7,6	188,6	254,3	0,5	3,3
Junín	390,0	399,0	392,3	390,9	386,9	378,0	380,0	8,6	315,6	444,4	0,3	0,5
La Libertad	526,0	516,3	534,2	539,0	523,1	528,1	538,7	7,9	455,0	622,4	0,9	2,0
Lambayeque	343,5	362,5	351,5	352,1	352,9	358,4	354,6	7,9	299,8	409,3	0,4	-1,1
Lima	2 734,4	2 798,7	2 801,1	2 820,2	2 840,3	2 864,8	2 893,6	3,8	2 676,5	3 110,6	1,0	1,0
Provincia de Lima 1/	2 492,0	2 557,4	2 548,1	2 573,0	2 583,8	2 615,2	2 647,0	4,1	2 433,2	2 860,9	1,1	1,2
Región Lima 2/	242,4	241,3	253,1	247,3	256,5	249,7	246,5	7,7	209,5	283,6	-0,3	-1,3
Loreto	284,5	285,0	287,0	295,2	293,8	300,2	300,1	7,9	253,5	346,6	0,5	0,0
Madre de Dios	37,1	36,5	39,5	37,9	40,9	41,0	40,2	13,6	29,5	50,9	1,7	-1,8
Moquegua	45,2	45,0	45,2	45,4	43,4	43,7	45,3	9,5	36,8	53,7	0,0	3,7
Pasco	89,7	89,2	92,2	90,6	90,6	86,8	86,9	10,6	68,8	105,0	0,5	0,2
Piura	504,7	489,7	507,7	511,9	512,4	520,9	518,7	7,3	444,6	592,8	0,3	-0,4
Puno	397,6	385,9	407,8	405,0	417,6	403,8	397,3	9,5	322,9	471,6	0,2	-1,6
San Martín	220,5	226,6	224,1	233,0	232,1	239,5	228,2	8,6	189,8	266,7	0,2	-4,7
Tacna	96,1	93,1	96,1	91,8	93,3	96,5	101,1	10,4	80,4	121,8	0,3	4,8
Tumbes	61,7	62,8	66,2	65,8	63,1	63,8	65,7	10,6	52,0	79,3	-0,4	3,0
Ucayali	128,7	131,0	128,1	132,6	134,8	139,3	145,2	9,1	119,2	171,2	1,2	4,3

1/ Comprende los 43 distritos que conforman la provincia de Lima.

2/ Comprende las provincias de: Barranca, Cajatambo, Canta, Cañete, Huaral, Huarochirí, Huaura, Oyón y Yauyos.

Fuente: Instituto Nacional de Estadística e Informática-Encuesta Nacional de Hogares.

CUADRO Nº 6.2

PERÚ: POBLACIÓN EN EDAD DE TRABAJAR MASCULINA DE 14 A 29 AÑOS DE EDAD, SEGÚN ÁMBITO GEOGRÁFICO, 2007 - 2019

(Miles de personas)

Ámbito geográfico	2007	2008	2009	2010	2011	2012
Total	4 220,2	4 277,3	4 297,1	4 302,1	4 316,3	4 327,7
Área de residencia						
Urbana	3 054,0	3 128,2	3 179,4	3 208,0	3 248,1	3 282,8
Rural	1 166,2	1 149,2	1 117,7	1 094,2	1 068,2	1 044,9
Región natural						
Costa	2 248,6	2 292,5	2 319,7	2 315,0	2 341,1	2 361,6
Sierra	1 385,8	1 396,8	1 382,6	1 393,7	1 394,7	1 397,8
Selva	585,8	588,0	594,8	593,5	580,5	568,3
Departamento						
Amazonas	65,3	65,1	62,3	59,3	61,2	56,6
Áncash	158,8	160,6	157,3	153,0	164,8	168,3
Apurímac	68,8	65,8	62,9	61,4	59,4	63,3
Arequipa	170,2	177,4	179,8	176,6	178,2	180,7
Ayacucho	96,6	94,6	96,5	98,9	99,7	95,6
Cajamarca	228,4	225,1	219,5	228,1	225,1	218,6
Prov. Const.Callao	133,7	132,7	137,8	133,3	125,4	128,5
Cusco	181,7	183,7	188,4	191,8	178,1	184,1
Huancavelica	66,6	67,4	66,3	68,5	68,1	68,3
Huánuco	121,8	121,3	120,9	124,4	119,5	117,2
Ica	105,3	110,3	112,3	113,8	111,7	112,4
Junín	190,7	197,8	201,9	193,4	198,8	197,0
La Libertad	247,5	253,0	246,8	257,6	263,7	261,0
Lambayeque	167,4	173,1	171,8	168,1	168,2	175,1
Lima	1 255,4	1 283,3	1 300,8	1 289,7	1 322,7	1 337,6
Provincia de Lima 1/	1 117,7	1 160,5	1 180,9	1 170,1	1 207,1	1 211,4
Región Lima 2/	137,8	122,8	119,9	119,5	115,6	126,2
Loreto	147,0	144,9	148,1	145,1	145,8	148,0
Madre de Dios	18,4	19,2	17,4	17,8	18,7	19,7
Moquegua	23,7	24,6	23,0	23,9	23,7	23,6
Pasco	44,3	46,9	44,4	44,5	47,5	46,1
Piura	253,1	253,8	263,5	264,3	257,1	255,6
Puno	196,6	198,3	200,3	204,8	202,6	199,3
San Martín	118,5	117,9	120,5	127,9	116,5	116,4
Tacna	50,5	49,9	44,7	45,6	48,3	47,9
Tumbes	38,0	36,3	34,1	37,5	35,4	35,7
Ucayali	71,8	74,3	75,9	72,9	75,9	71,2

Continúa...

CUADRO Nº 6.2
PERÚ: POBLACIÓN EN EDAD DE TRABAJAR MASCULINA DE 14 A 29 AÑOS DE EDAD, SEGÚN ÁMBITO GEOGRÁFICO, 2007 - 2019
(Miles de personas)

Conclusión.

Ámbito geográfico	2013	2014	2015	2016	2017	2018	2019		Intervalo de confianza al 95%		Tasa de crecimiento promedio anual (%) 2007 - 2019	Variación porcentual (%) 2019/2018
							Abs.	C.V. (%)	Inferior	Superior		
Total	4 397,1	4 407,9	4 379,1	4 423,2	4 442,1	4 484,1	4 474,5	1,5	4 343,0	4 606,0	0,5	-0,2
Área de residencia												
Urbana	3 356,0	3 393,0	3 379,4	3 436,1	3 474,2	3 522,8	3 545,8	1,8	3 419,2	3 672,4	1,3	0,7
Rural	1 041,1	1 014,9	999,8	987,1	967,9	961,3	928,7	2,0	893,0	964,4	-1,9	-3,4
Región natural												
Costa	2 406,4	2 414,5	2 412,8	2 462,7	2 475,3	2 527,2	2 519,4	2,5	2 395,3	2 643,6	1,0	-0,3
Sierra	1 420,7	1 407,8	1 388,7	1 379,0	1 391,6	1 360,3	1 369,2	2,9	1 290,7	1 447,6	-0,1	0,7
Selva	570,1	585,5	577,6	581,5	575,2	596,7	585,9	4,1	539,3	632,5	0,0	-1,8
Departamento												
Amazonas	55,1	53,9	54,1	53,8	53,6	53,2	57,7	9,7	46,7	68,6	-1,0	8,5
Áncash	164,7	161,4	160,4	157,7	157,6	155,0	157,4	9,3	128,8	186,0	-0,1	1,6
Apurímac	59,8	60,1	57,9	59,5	57,7	56,3	58,6	11,4	45,5	71,7	-1,3	4,2
Arequipa	183,3	181,5	180,5	179,3	190,7	180,6	180,9	8,7	150,2	211,6	0,5	0,2
Ayacucho	102,4	106,8	106,1	103,9	107,6	102,2	104,1	10,5	82,6	125,5	0,6	1,9
Cajamarca	215,5	218,3	210,5	202,5	204,0	207,5	204,1	8,9	168,5	239,7	-0,9	-1,6
Prov. Const.Callao	135,9	133,5	131,0	135,7	145,4	138,8	139,3	9,0	114,7	163,9	0,3	0,4
Cusco	182,3	191,4	184,3	185,4	187,7	181,7	182,8	10,4	145,6	219,9	0,1	0,6
Huancavelica	71,3	72,3	68,9	71,8	68,8	67,3	66,7	10,7	52,7	80,8	0,0	-0,8
Huánuco	120,7	117,4	115,0	113,8	113,8	115,9	120,3	8,8	99,6	141,1	-0,1	3,8
Ica	112,2	113,4	114,7	117,3	110,6	111,1	114,6	8,1	96,4	132,8	0,7	3,1
Junín	203,8	202,0	200,0	200,3	195,6	193,7	196,8	8,8	163,0	230,6	0,3	1,6
La Libertad	271,9	266,3	271,7	275,1	268,8	273,5	266,2	8,6	221,4	311,0	0,6	-2,7
Lambayeque	173,9	181,3	175,1	176,1	172,9	183,0	176,9	8,2	148,4	205,3	0,5	-3,4
Lima	1 360,6	1 383,6	1 368,6	1 393,4	1 411,8	1 446,9	1 447,0	4,2	1 328,6	1 565,4	1,2	0,0
Provincia de Lima 1/	1 236,4	1 258,5	1 241,5	1 267,7	1 277,4	1 315,8	1 317,5	4,5	1 200,9	1 434,1	1,4	0,1
Región Lima 2/	124,2	125,1	127,0	125,6	134,4	131,1	129,5	8,0	109,1	149,9	-0,5	-1,2
Loreto	145,7	144,7	149,6	152,1	149,5	155,0	151,3	8,4	126,3	176,2	0,2	-2,4
Madre de Dios	20,1	19,6	22,2	20,9	22,3	22,6	21,4	14,2	15,5	27,4	1,3	-4,9
Moquegua	23,7	23,5	23,8	23,8	23,2	22,6	23,9	10,7	18,9	28,9	0,0	5,8
Pasco	47,8	48,3	49,4	48,7	48,1	47,0	45,8	11,2	35,7	55,9	0,3	-2,5
Piura	262,9	246,3	256,9	264,4	262,7	272,8	264,7	7,7	224,8	304,6	0,4	-3,0
Puno	205,2	198,8	200,4	202,4	209,4	204,5	204,5	10,3	163,2	245,9	0,3	0,0
San Martín	120,8	124,6	121,2	127,4	122,0	127,4	120,1	9,4	97,8	142,3	0,1	-5,8
Tacna	51,4	49,4	50,6	47,8	50,7	51,9	53,7	11,8	41,3	66,1	0,5	3,5
Tumbes	33,7	35,0	35,5	35,3	33,3	34,8	34,9	11,2	27,2	42,5	-0,7	0,1
Ucayali	72,3	74,2	71,0	74,8	74,6	78,8	80,8	9,5	65,8	95,8	1,0	2,6

1/ Comprende los 43 distritos que conforman la provincia de Lima.

2/ Comprende las provincias de: Barranca, Cajatambo, Canta, Cañete, Huaral, Huarochirí, Huaura, Oyón y Yauyos.

Fuente: Instituto Nacional de Estadística e Informática-Encuesta Nacional de Hogares.

CUADRO Nº 6.3
PERÚ: POBLACIÓN EN EDAD DE TRABAJAR FEMENINA DE 14 A 29 AÑOS DE EDAD, SEGÚN ÁMBITO GEOGRÁFICO, 2007 - 2019
(Miles de personas)

Ámbito geográfico	2007	2008	2009	2010	2011	2012
Total	4 126,2	4 169,4	4 213,9	4 151,0	4 179,9	4 180,5
Área de residencia						
Urbana	3 092,3	3 159,8	3 216,1	3 179,6	3 241,5	3 249,9
Rural	1 034,0	1 009,6	997,8	971,5	938,4	930,6
Región natural						
Costa	2 284,8	2 324,8	2 360,4	2 321,4	2 348,0	2 337,3
Sierra	1 317,8	1 337,5	1 333,7	1 310,7	1 327,4	1 327,0
Selva	523,6	507,2	519,8	518,9	504,5	516,2
Departamento						
Amazonas	58,2	58,8	56,0	52,2	53,3	50,9
Áncash	147,3	152,5	150,3	152,6	152,3	148,6
Apurímac	62,9	62,0	61,6	59,0	54,5	54,9
Arequipa	172,0	173,9	173,0	168,1	176,3	167,3
Ayacucho	88,1	90,1	90,7	93,1	95,0	93,6
Cajamarca	221,5	207,4	213,0	207,5	209,6	206,5
Prov. Const.Callao	130,5	130,6	129,2	122,3	118,5	124,9
Cusco	180,0	178,4	180,1	177,3	175,6	178,8
Huancavelica	64,1	65,5	67,0	68,1	66,5	68,3
Huánuco	117,1	112,1	112,6	111,3	110,6	111,3
Ica	102,7	103,2	102,2	104,6	104,7	105,1
Junín	176,2	179,9	186,4	185,7	187,0	193,1
La Libertad	237,6	249,6	257,0	247,0	254,1	260,2
Lambayeque	172,1	170,3	175,0	170,4	173,0	170,2
Lima	1 313,8	1 339,8	1 357,5	1 340,2	1 358,5	1 348,6
Provincia de Lima 1/	1 194,9	1 232,4	1 228,4	1 217,3	1 234,0	1 239,7
Región Lima 2/	118,9	107,4	129,0	122,9	124,5	108,9
Loreto	134,2	138,7	141,5	139,7	136,6	142,2
Madre de Dios	14,2	14,8	15,4	15,7	15,6	16,6
Moquegua	21,4	21,3	21,3	21,4	21,8	21,3
Pasco	38,0	41,2	41,0	40,1	40,7	41,9
Piura	245,6	253,7	252,8	254,9	256,3	254,9
Puno	192,4	190,2	195,5	187,3	189,7	188,7
San Martín	104,3	104,1	103,9	104,0	98,5	104,3
Tacna	46,9	45,1	44,6	42,5	44,2	43,7
Tumbes	31,1	31,2	30,0	29,3	30,1	28,0
Ucayali	54,3	54,9	56,5	56,8	57,0	56,4

Continúa...

CUADRO Nº 6.3
PERÚ: POBLACIÓN EN EDAD DE TRABAJAR FEMENINA DE 14 A 29 AÑOS DE EDAD, SEGÚN ÁMBITO GEOGRÁFICO, 2007 - 2019
(Miles de personas)

Conclusión.

Ámbito geográfico	2013	2014	2015	2016	2017	2018	2019		Intervalo de confianza al 95%		Tasa de crecimiento promedio anual (%) 2007 - 2019	Variación porcentual (%) 2019/2018
							Abs.	C.V. (%)	Inferior	Superior		
Total	4 165,2	4 218,6	4 291,5	4 287,2	4 287,9	4 244,8	4 305,7	1,5	4 180,6	4 430,8	0,4	1,4
Área de residencia												
Urbana	3 269,4	3 342,1	3 402,3	3 412,3	3 434,5	3 408,9	3 488,2	1,8	3 367,1	3 609,4	1,0	2,3
Rural	895,8	876,4	889,3	874,8	853,4	835,9	817,5	1,9	786,2	848,7	-1,9	-2,2
Región natural												
Costa	2 354,7	2 414,9	2 454,6	2 463,6	2 453,1	2 421,3	2 495,9	2,4	2 376,8	2 615,0	0,7	3,1
Sierra	1 318,1	1 298,2	1 331,1	1 312,0	1 309,4	1 303,2	1 273,7	2,9	1 200,3	1 347,1	-0,3	-2,3
Selva	492,4	505,5	505,9	511,5	525,4	520,2	536,1	4,1	493,0	579,2	0,2	3,1
Departamento												
Amazonas	47,7	48,9	48,3	48,7	48,6	46,9	48,8	9,4	39,8	57,8	-1,5	4,0
Áncash	150,9	143,3	147,5	146,8	147,7	143,1	147,1	9,2	120,7	173,6	0,0	2,8
Apurímac	51,6	55,6	55,3	55,6	54,9	54,4	54,4	11,5	42,2	66,6	-1,2	0,1
Arequipa	169,8	167,5	172,5	178,8	180,1	173,6	173,9	8,5	144,9	202,8	0,1	0,1
Ayacucho	91,3	95,5	94,4	94,6	96,9	95,0	94,5	10,6	74,8	114,1	0,6	-0,5
Cajamarca	206,1	204,7	203,0	191,1	194,7	201,2	194,6	8,6	161,8	227,4	-1,1	-3,3
Prov. Const.Callao	131,5	132,6	130,2	142,1	138,9	132,8	133,7	9,3	109,2	158,2	0,2	0,7
Cusco	166,6	167,9	174,0	170,8	170,0	171,0	167,0	9,9	134,6	199,4	-0,6	-2,4
Huancavelica	66,0	67,3	69,2	69,9	64,6	65,3	66,7	11,1	52,3	81,2	0,3	2,2
Huánuco	109,4	103,7	108,4	111,6	104,6	108,1	110,5	9,0	90,9	130,0	-0,5	2,2
Ica	108,4	107,9	111,3	108,4	106,2	103,3	106,9	8,0	90,0	123,7	0,3	3,5
Junín	186,2	197,0	192,3	190,6	191,3	184,3	183,2	9,5	149,2	217,2	0,3	-0,6
La Libertad	254,1	249,9	262,5	263,9	254,3	254,7	272,5	8,2	228,6	316,4	1,1	7,0
Lambayeque	169,7	181,2	176,4	175,9	180,0	175,4	177,7	8,5	148,0	207,5	0,3	1,3
Lima	1 373,8	1 415,1	1 432,6	1 426,9	1 428,5	1 417,9	1 446,6	4,0	1 332,6	1 560,5	0,8	2,0
Provincia de Lima 1/	1 255,6	1 298,9	1 306,5	1 305,2	1 306,4	1 299,3	1 329,5	4,3	1 217,2	1 441,8	0,9	2,3
Región Lima 2/	118,2	116,2	126,0	121,7	122,1	118,6	117,0	8,5	97,5	136,6	-0,1	-1,3
Loreto	138,9	140,3	137,5	143,1	144,3	145,1	148,8	8,3	124,5	173,0	0,9	2,5
Madre de Dios	17,0	16,9	17,3	17,0	18,6	18,4	18,8	14,5	13,5	24,1	2,3	2,1
Moquegua	21,4	21,5	21,4	21,6	20,3	21,1	21,4	9,9	17,3	25,6	0,0	1,5
Pasco	41,9	40,9	42,9	41,9	42,5	39,8	41,1	11,5	31,9	50,4	0,7	3,3
Piura	241,7	243,4	250,9	247,4	249,8	248,1	254,0	7,6	216,1	291,9	0,3	2,4
Puno	192,4	187,1	207,4	202,5	208,2	199,3	192,7	10,4	153,5	232,0	0,0	-3,3
San Martín	99,7	102,0	103,0	105,6	110,1	112,0	108,2	9,2	88,6	127,7	0,3	-3,5
Tacna	44,7	43,7	45,5	44,1	42,7	44,6	47,4	10,8	37,3	57,4	0,1	6,3
Tumbes	28,1	27,9	30,7	30,4	29,8	28,9	30,8	11,2	24,0	37,6	-0,1	6,5
Ucayali	56,4	56,8	57,1	57,8	60,2	60,5	64,4	9,7	52,2	76,6	1,4	6,5

1/ Comprende los 43 distritos que conforman la provincia de Lima.

2/ Comprende las provincias de: Barranca, Cajatambo, Canta, Cañete, Huaral, Huarochirí, Huaura, Oyón y Yauyos.

Fuente: Instituto Nacional de Estadística e Informática-Encuesta Nacional de Hogares.

CUADRO Nº 6.4

PERÚ: POBLACIÓN EN EDAD DE TRABAJAR DE 14 A 29 AÑOS, SEGÚN GRUPOS DE EDAD, SEXO, ÁREA DE RESIDENCIA Y REGIÓN NATURAL, 2007 - 2019

(Miles de personas)

Grupos de edad/Sexo/ **Área de residencia/** Región natural	2007	2008	2009	2010	2011	2012	2013	2014	2015	2016	2017	2018	2019	Tasa de **crecimiento** promedio anual (%) 2007 - 2019	**Variación porcentual** (%) 2019/2018
Total	8 346,4	8 446,7	8 511,0	8 453,2	8 496,2	8 508,2	8 562,3	8 626,4	8 670,7	8 710,4	8 730,0	8 728,9	8 780,2	0,4	0,6
De 14 a 24 años	6 099,2	6 143,2	6 182,9	6 216,0	6 239,9	6 261,2	6 276,1	6 287,6	6 297,3	6 304,2	6 307,4	6 308,2	6 307,8	0,3	0,0
De 25 a 29 años	2 247,3	2 303,5	2 328,1	2 237,1	2 256,3	2 247,0	2 286,3	2 338,8	2 373,4	2 406,2	2 422,6	2 420,7	2 472,4	0,8	2,1
Área de residencia															
Urbana	6 146,2	6 287,9	6 395,5	6 387,5	6 489,6	6 532,7	6 625,4	6 735,1	6 781,6	6 848,4	6 908,7	6 931,7	7 034,0	1,1	1,5
De 14 a 24 años	4 408,3	4 475,0	4 539,6	4 598,8	4 651,4	4 703,8	4 750,7	4 793,3	4 831,3	4 863,4	4 889,8	4 912,7	4 934,4	0,9	0,4
De 25 a 29 años	1 738,0	1 812,9	1 855,9	1 788,7	1 838,2	1 828,8	1 874,7	1 941,8	1 950,3	1 985,1	2 018,9	2 019,0	2 099,6	1,6	4,0
Rural	2 200,2	2 158,8	2 115,5	2 065,6	2 006,6	1 975,5	1 936,9	1 891,3	1 889,1	1 861,9	1 821,3	1 797,2	1 746,2	-1,9	-2,8
De 14 a 24 años	1 690,9	1 668,2	1 643,3	1 617,2	1 588,6	1 557,3	1 525,3	1 494,3	1 466,0	1 440,8	1 417,6	1 395,4	1 373,4	-1,7	-1,6
De 25 a 29 años	509,3	490,6	472,2	448,5	418,0	418,2	411,6	397,0	423,1	421,1	403,7	401,7	372,7	-2,6	-7,2
Región natural															
Costa	4 533,4	4 617,2	4 680,1	4 636,4	4 689,1	4 698,9	4 761,1	4 829,4	4 867,4	4 926,3	4 928,4	4 948,5	5 015,4	0,8	1,4
De 14 a 24 años	3 222,4	3 260,2	3 316,0	3 342,7	3 366,8	3 390,3	3 422,7	3 455,7	3 484,2	3 503,7	3 503,9	3 496,9	3 507,5	0,7	0,3
De 25 a 29 años	1 311,1	1 357,0	1 364,1	1 293,6	1 322,2	1 308,7	1 338,4	1 373,7	1 383,2	1 422,6	1 424,5	1 451,6	1 507,9	1,2	3,9
Sierra	2 703,7	2 734,3	2 716,3	2 704,4	2 722,1	2 724,8	2 738,8	2 706,0	2 719,8	2 691,0	2 701,0	2 663,5	2 642,9	-0,2	-0,8
De 14 a 24 años	2 066,4	2 092,2	2 071,8	2 076,1	2 083,4	2 083,1	2 074,1	2 037,5	2 024,6	2 008,2	2 005,4	2 000,6	1 986,1	-0,3	-0,7
De 25 a 29 años	637,2	642,1	644,5	628,4	638,7	641,7	664,7	668,6	695,1	682,8	695,6	662,9	656,8	0,3	-0,9
Selva	1 109,3	1 095,2	1 114,6	1 112,4	1 085,0	1 084,5	1 062,5	1 091,0	1 083,5	1 093,0	1 100,6	1 116,9	1 122,0	0,1	0,5
De 14 a 24 años	810,4	790,8	795,1	797,2	789,7	787,8	779,2	794,5	788,4	792,2	798,1	810,6	814,3	0,0	0,5
De 25 a 29 años	298,9	304,4	319,4	315,2	295,4	296,6	283,2	296,6	295,1	300,8	302,5	306,3	307,7	0,2	0,5
Hombre															
Total	4 220,2	4 277,3	4 297,1	4 302,1	4 316,3	4 327,7	4 397,1	4 407,9	4 379,1	4 423,2	4 442,1	4 484,1	4 474,5	0,5	-0,2
De 14 a 24 años	3 088,7	3 111,4	3 131,9	3 149,1	3 162,6	3 173,0	3 181,2	3 187,7	3 193,4	3 197,7	3 200,3	3 201,7	3 202,6	0,3	0,0
De 25 a 29 años	1 131,4	1 165,9	1 165,2	1 153,0	1 153,7	1 154,7	1 215,9	1 220,1	1 185,7	1 225,5	1 241,8	1 282,4	1 271,9	1,0	-0,8
Área de residencia															
Urbana	3 054,0	3 128,2	3 179,4	3 208,0	3 248,1	3 282,8	3 356,0	3 393,0	3 379,4	3 436,1	3 474,2	3 522,8	3 545,8	1,3	0,7
De 14 a 24 años	2 195,3	2 230,1	2 263,8	2 294,7	2 322,9	2 349,5	2 374,0	2 396,4	2 416,5	2 433,6	2 447,9	2 460,6	2 472,5	1,0	0,5
De 25 a 29 años	858,6	898,1	915,6	913,3	925,2	933,3	982,0	996,6	962,9	1 002,5	1 026,2	1 062,3	1 073,2	1,9	1,0
Rural	1 166,2	1 149,2	1 117,7	1 094,2	1 068,2	1 044,9	1 041,1	1 014,9	999,8	987,1	967,9	961,3	928,7	-1,9	-3,4
De 14 a 24 años	893,4	881,3	868,1	854,4	839,6	823,6	807,2	791,4	776,9	764,1	752,4	741,1	730,0	-1,7	-1,5
De 25 a 29 años	272,8	267,9	249,6	239,7	228,6	221,4	233,9	223,5	222,9	223,0	215,6	220,1	198,7	-2,6	-9,7
Región natural															
Costa	2 248,6	2 292,5	2 319,7	2 315,0	2 341,1	2 361,6	2 406,4	2 414,5	2 412,8	2 462,7	2 475,3	2 527,2	2 519,4	1,0	-0,3
De 14 a 24 años	1 604,5	1 625,5	1 649,8	1 665,8	1 685,9	1 694,1	1 714,2	1 724,3	1 741,0	1 751,6	1 753,4	1 752,1	1 756,4	0,8	0,2
De 25 a 29 años	644,1	667,0	670,0	649,1	655,2	667,5	692,1	690,3	671,8	711,1	721,9	775,1	763,0	1,4	-1,6
Sierra	1 385,8	1 396,8	1 382,6	1 393,7	1 394,7	1 397,8	1 420,7	1 407,8	1 388,7	1 379,0	1 391,6	1 360,3	1 369,2	-0,1	0,7
De 14 a 24 años	1 061,8	1 067,6	1 059,2	1 061,3	1 057,5	1 059,6	1 055,8	1 039,5	1 036,2	1 028,2	1 029,3	1 018,2	1 022,7	-0,3	0,4
De 25 a 29 años	324,0	329,2	323,4	332,3	337,2	338,2	364,9	368,3	352,5	350,9	362,3	342,1	346,5	0,6	1,3
Selva	585,8	588,0	594,8	593,5	580,5	568,3	570,1	585,5	577,6	581,5	575,2	596,7	585,9	0,0	-1,8
De 14 a 24 años	422,5	418,3	422,9	421,9	419,2	419,3	411,2	424,0	416,3	418,0	417,6	431,5	423,5	0,0	-1,9
De 25 a 29 años	163,3	169,7	171,8	171,6	161,3	149,0	158,9	161,6	161,3	163,4	157,6	165,2	162,4	0,0	-1,7
Mujer															
Total	4 126,2	4 169,4	4 213,9	4 151,0	4 179,9	4 180,5	4 165,2	4 218,6	4 291,5	4 287,2	4 287,9	4 244,8	4 305,7	0,4	1,4
De 14 a 24 años	3 010,4	3 031,9	3 051,0	3 066,9	3 077,4	3 088,1	3 094,9	3 099,9	3 103,9	3 106,4	3 107,1	3 106,4	3 105,3	0,3	0,0
De 25 a 29 años	1 115,8	1 137,6	1 162,8	1 084,1	1 102,5	1 092,3	1 070,4	1 118,7	1 187,7	1 180,7	1 180,8	1 138,3	1 200,5	0,6	5,5
Área de residencia															
Urbana	3 092,3	3 159,8	3 216,1	3 179,6	3 241,5	3 249,9	3 269,4	3 342,1	3 402,3	3 412,3	3 434,5	3 408,9	3 488,2	1,0	2,3
De 14 a 24 años	2 213,0	2 244,9	2 275,8	2 304,2	2 328,4	2 354,4	2 376,7	2 396,9	2 414,8	2 429,7	2 441,8	2 452,2	2 461,8	0,9	0,4
De 25 a 29 años	879,3	914,8	940,3	875,4	913,0	895,5	892,7	945,2	987,5	982,6	992,7	956,7	1 026,4	1,3	7,3
Rural	1 034,0	1 009,6	997,8	971,5	938,4	930,6	895,8	876,4	889,3	874,8	853,4	835,9	817,5	-1,9	-2,2
De 14 a 24 años	797,5	786,9	775,2	762,7	748,9	733,8	718,1	703,0	689,1	676,7	665,3	654,3	643,4	-1,8	-1,7
De 25 a 29 años	236,5	222,7	222,6	208,8	189,5	196,8	177,7	173,4	200,2	198,1	188,1	181,6	174,0	-2,5	-4,2
Región natural															
Costa	2 284,8	2 324,8	2 360,4	2 321,4	2 348,0	2 337,3	2 354,7	2 414,9	2 454,6	2 463,6	2 453,1	2 421,3	2 495,9	0,7	3,1
De 14 a 24 años	1 617,9	1 634,8	1 666,2	1 676,9	1 680,9	1 696,2	1 708,4	1 731,4	1 743,3	1 752,2	1 750,5	1 744,9	1 751,1	0,7	0,4
De 25 a 29 años	667,0	690,0	694,1	644,5	667,0	641,1	646,3	683,4	711,3	711,4	702,6	676,5	744,9	0,9	10,1
Sierra	1 317,8	1 337,5	1 333,7	1 310,7	1 327,4	1 327,0	1 318,1	1 298,2	1 331,1	1 312,0	1 309,4	1 303,2	1 273,7	-0,3	-2,3
De 14 a 24 años	1 004,6	1 024,6	1 012,5	1 014,7	1 025,9	1 023,4	1 018,4	998,0	988,5	980,1	976,1	982,5	963,4	-0,3	-1,9
De 25 a 29 años	313,2	312,8	321,1	296,0	301,5	303,5	299,7	300,2	342,6	331,9	333,3	320,7	310,3	-0,1	-3,3
Selva	523,6	507,2	519,8	518,9	504,5	516,2	492,4	505,5	505,9	511,5	525,4	520,2	536,1	-0,1	-1,0
De 14 a 24 años	387,9	372,5	372,2	375,3	370,5	368,5	368,0	370,5	372,1	374,2	380,4	379,1	390,8	-0,2	-0,3
De 25 a 29 años	135,7	134,7	147,6	143,6	134,0	147,6	124,4	135,0	133,7	137,4	145,0	141,1	145,3	0,4	-2,7

Fuente: Instituto Nacional de Estadística e Informática - Encuesta Nacional de Hogares.

CUADRO Nº 6.5

PERÚ: POBLACIÓN EN EDAD DE TRABAJAR DE 14 A 29 AÑOS, SEGÚN NIVEL EDUCATIVO, ÁREA DE RESIDENCIA Y REGIÓN NATURAL, 2007 - 2019

(Miles de personas)

Nivel educativo / Área de residencia/ Región natural	2007	2008	2009	2010	2011	2012	2013	2014	2015	2016	2017	2018	2019	Tasa de **crecimiento** promedio anual (%) 2007 - 2019	**Variación porcentual** 2019/2018
Total	8 346,4	8 446,7	8 511,0	8 453,2	8 496,2	8 508,2	8 562,3	8 626,4	8 670,7	8 710,4	8 730,0	8 728,9	8 780,2	0,4	0,6
Primaria 1/	1 347,0	1 259,1	1 173,8	1 083,6	1 017,2	918,1	858,2	866,2	815,3	816,5	740,4	697,5	628,2	- 6,2	- 9,9
Secundaria	5 004,3	5 095,9	5 069,4	5 064,8	5 075,6	5 022,5	5 078,9	5 082,4	5 202,1	5 036,3	5 074,1	5 004,0	5 063,2	0,1	1,2
Superior	1 995,1	2 091,0	2 267,5	2 303,5	2 402,4	2 564,5	2 622,6	2 676,7	2 651,0	2 854,2	2 914,0	3 025,1	3 086,3	3,7	2,0
No especificado	0,0	0,8	0,4	1,3	1,0	3,0	2,6	1,1	2,3	3,4	1,5	2,3	2,6	-	-
Área de residencia															
Urbana	6 146,2	6 287,9	6 395,5	6 387,5	6 489,6	6 532,7	6 625,4	6 735,1	6 781,6	6 848,4	6 908,7	6 931,7	7 034,0	1,1	1,5
Primaria 1/	538,8	491,2	464,5	433,9	435,7	366,8	363,9	396,5	365,7	381,9	347,4	339,1	319,6	- 4,3	- 5,7
Secundaria	3 765,0	3 859,4	3 839,0	3 826,4	3 828,0	3 788,1	3 844,0	3 872,5	3 960,3	3 817,6	3 864,9	3 796,3	3 858,1	0,2	1,6
Superior	1 842,5	1 937,4	2 091,6	2 125,9	2 225,0	2 374,8	2 414,9	2 465,0	2 453,2	2 645,6	2 695,0	2 794,0	2 853,6	3,7	2,1
No especificado	0,0	0,0	0,4	1,3	1,0	3,0	2,6	1,1	2,3	3,2	1,4	2,3	2,6	-	-
Rural	2 200,2	2 158,8	2 115,5	2 065,6	2 006,6	1 975,5	1 936,9	1 891,3	1 889,1	1 861,9	1 821,3	1 797,2	1 746,2	- 1,9	- 2,8
Primaria 1/	808,2	767,9	709,3	649,8	581,6	551,4	494,4	469,7	449,6	434,5	393,0	358,4	308,5	- 7,7	- 13,9
Secundaria	1 239,4	1 236,5	1 230,4	1 238,4	1 247,6	1 234,4	1 234,9	1 209,9	1 241,8	1 218,6	1 209,2	1 207,7	1 205,0	- 0,2	- 0,2
Superior	152,7	153,6	175,9	177,5	177,4	189,7	207,7	211,7	197,7	208,6	219,1	231,0	232,7	3,6	0,7
No especificado	0,0	0,8	0,0	0,0	0,0	0,0	0,0	0,0	0,0	0,2	0,1	0,0	0,0	-	-
Región natural															
Costa	4 533,4	4 617,2	4 680,1	4 636,4	4 689,1	4 698,9	4 761,1	4 829,4	4 867,4	4 926,3	4 928,4	4 948,5	5 015,4	0,8	1,4
Primaria 1/	445,4	402,6	362,4	340,5	339,4	296,8	286,1	294,0	269,1	284,1	249,4	255,4	230,0	- 5,4	- 9,9
Secundaria	2 817,1	2 904,0	2 862,4	2 829,2	2 826,5	2 781,4	2 838,1	2 820,6	2 886,1	2 747,7	2 778,6	2 738,8	2 779,8	- 0,1	1,5
Superior	1 271,0	1 310,6	1 454,9	1 465,3	1 522,8	1 618,2	1 634,3	1 713,6	1 710,4	1 891,3	1 898,9	1 952,0	2 003,7	3,9	2,6
No especificado	0,0	0,0	0,4	1,3	0,3	2,5	2,6	1,1	1,9	3,2	1,5	2,3	1,8	-	-
Sierra	2 703,7	2 734,3	2 716,3	2 704,4	2 722,1	2 724,8	2 738,8	2 706,0	2 719,8	2 691,0	2 701,0	2 663,5	2 642,9	- 0,2	- 0,8
Primaria 1/	592,4	561,2	532,7	487,7	428,6	399,6	358,4	347,1	329,8	312,8	288,2	252,8	229,5	- 7,6	- 9,2
Secundaria	1 544,5	1 554,6	1 558,4	1 578,2	1 607,2	1 591,1	1 608,1	1 617,3	1 653,0	1 623,9	1 627,9	1 583,7	1 579,3	0,2	- 0,3
Superior	566,8	618,0	625,2	638,6	685,7	733,5	772,4	741,7	736,4	754,2	785,0	827,1	834,1	3,3	0,8
No especificado	0,0	0,6	0,0	0,0	0,6	0,5	0,0	0,0	0,5	0,2	0,0	0,0	0,0	-	-
Selva	1 109,3	1 095,2	1 114,6	1 112,4	1 085,0	1 084,5	1 062,5	1 091,0	1 083,5	1 093,0	1 100,6	1 116,9	1 122,0	0,1	0,5
Primaria 1/	309,2	295,2	278,6	255,4	249,2	221,7	213,8	225,1	216,4	219,6	202,8	189,4	168,7	- 4,9	- 10,9
Secundaria	642,8	637,3	648,6	657,4	642,0	650,0	632,8	644,5	662,9	664,7	667,6	681,6	704,1	0,8	3,3
Superior	157,4	162,4	187,4	199,6	193,9	212,7	215,9	221,4	204,2	208,7	230,2	246,0	248,5	3,9	1,0
No especificado	0,0	0,3	0,0	0,0	0,0	0,0	0,0	0,0	0,0	0,0	0,0	0,0	0,7	-	-

1/ Incluye sin nivel e inicial.

Fuente: Instituto Nacional de Estadística e Informática - Encuesta Nacional de Hogares.

CUADRO Nº 6.6

PERÚ: POBLACIÓN EN EDAD DE TRABAJAR MASCULINA DE 14 A 29 AÑOS, SEGÚN NIVEL EDUCATIVO, ÁREA DE RESIDENCIA Y REGIÓN NATURAL, 2007 - 2019

(Miles de personas)

Nivel educativo / Área de residencia/ Región natural	2007	2008	2009	2010	2011	2012	2013	2014	2015	2016	2017	2018	2019	Tasa de **crecimiento** promedio anual (%) 2007 - 2019	**Variación porcentual** (%) 2019/2018
Total	4 220,2	4 277,3	4 297,1	4 302,1	4 316,3	4 327,7	4 397,1	4 407,9	4 379,1	4 423,2	4 442,1	4 484,1	4 474,5	0,5	-0,2
Primaria 1/	604,2	571,6	519,6	485,4	469,0	421,5	400,9	415,4	380,6	368,6	345,9	329,3	298,9	- 5,7	-9,2
Secundaria	2 656,7	2 662,7	2 685,1	2 679,1	2 658,1	2 655,8	2 689,4	2 696,9	2 731,8	2 702,7	2 703,9	2 670,9	2 689,8	0,1	0,7
Superior	959,3	1 042,7	1 092,4	1 136,4	1 188,8	1 248,5	1 305,2	1 295,3	1 264,8	1 350,9	1 391,0	1 482,7	1 483,7	3,7	0,1
No especificado	0,0	0,3	0,0	1,3	0,3	2,0	1,7	0,3	2,0	1,1	1,2	1,2	2,1	-	-
Área de residencia															
Urbana	3 054,0	3 128,2	3 179,4	3 208,0	3 248,1	3 282,8	3 356,0	3 393,0	3 379,4	3 436,1	3 474,2	3 522,8	3 545,8	1,3	0,7
Primaria 1/	240,6	219,5	203,1	190,2	203,0	176,3	173,2	197,0	175,0	174,4	172,1	167,1	162,0	- 3,2	-3,1
Secundaria	1 936,3	1 961,1	1 988,9	1 980,7	1 959,6	1 959,7	1 987,8	2 012,9	2 041,0	2 022,9	2 024,8	1 995,4	2 024,6	0,4	1,5
Superior	877,1	947,6	987,4	1 035,8	1 085,2	1 144,9	1 193,3	1 182,8	1 161,3	1 237,7	1 276,1	1 359,1	1 357,0	3,7	-0,2
No especificado	0,0	0,0	0,0	1,3	0,3	2,0	1,7	0,3	2,0	1,1	1,1	1,2	2,1	-	-
Rural	1 166,2	1 149,2	1 117,7	1 094,2	1 068,2	1 044,9	1 041,1	1 014,9	999,8	987,1	967,9	961,3	928,7	- 1,9	-3,4
Primaria 1/	363,6	352,2	316,5	295,2	266,0	245,3	227,7	218,4	205,6	194,1	173,7	162,2	136,9	- 7,8	-15,6
Secundaria	720,4	701,6	696,2	698,4	698,5	696,0	701,6	683,9	690,7	679,8	679,1	675,5	665,2	- 0,7	-1,5
Superior	82,2	95,1	105,0	100,6	103,7	103,6	111,8	112,6	103,5	113,2	115,0	123,6	126,6	3,7	2,5
No especificado	0,0	0,3	0,0	0,0	0,0	0,0	0,0	0,0	0,0	0,0	0,1	0,0	0,0	-	-
Región natural															
Costa	2 248,6	2 292,5	2 319,7	2 315,0	2 341,1	2 361,6	2 406,4	2 414,5	2 412,8	2 462,7	2 475,3	2 527,2	2 519,4	1,0	-0,3
Primaria 1/	208,9	188,7	165,2	160,4	166,1	146,0	141,1	148,4	132,0	126,8	123,5	126,6	110,5	- 5,2	-12,7
Secundaria	1 454,7	1 478,3	1 487,5	1 454,2	1 435,1	1 439,9	1 471,3	1 454,1	1 480,8	1 460,3	1 460,7	1 441,9	1 449,0	0,0	0,5
Superior	585,1	625,5	667,0	699,1	739,6	774,2	792,3	811,8	798,5	874,5	889,9	957,4	958,5	4,2	0,1
No especificado	0,0	0,0	0,0	1,3	0,3	1,4	1,7	0,3	1,5	1,1	1,2	1,2	1,3	-	-
Sierra	1 385,8	1 396,8	1 382,6	1 393,7	1 394,7	1 397,8	1 420,7	1 407,8	1 388,7	1 379,0	1 391,6	1 360,3	1 369,2	- 0,1	0,7
Primaria 1/	249,0	237,5	218,0	201,2	174,3	166,2	152,9	150,9	139,3	132,2	123,5	107,1	106,5	- 6,8	-0,5
Secundaria	845,1	830,1	839,7	858,6	872,5	860,5	867,8	885,9	885,1	873,9	879,9	857,1	858,9	0,1	0,2
Superior	291,7	329,2	324,9	333,9	347,9	370,6	400,0	371,1	363,9	372,9	388,2	396,2	403,7	2,7	1,9
No especificado	0,0	0,0	0,0	0,0	0,0	0,5	0,0	0,0	0,5	0,0	0,0	0,0	0,0	-	-
Selva	585,8	588,0	594,8	593,5	580,5	568,3	570,1	585,5	577,6	581,5	575,2	596,7	585,9	0,0	-1,8
Primaria 1/	146,3	145,5	136,4	123,7	128,6	109,3	106,9	116,1	109,3	109,6	98,9	95,6	81,8	- 4,7	-14,4
Secundaria	356,9	354,3	357,9	366,3	350,6	355,3	350,3	356,9	365,9	368,4	363,3	371,9	381,9	0,6	2,7
Superior	82,6	88,0	100,5	103,4	101,3	103,7	112,9	112,5	102,4	103,4	113,0	129,2	121,4	3,3	-6,0
No especificado	0,0	0,3	0,0	0,0	0,0	0,0	0,0	0,0	0,0	0,0	0,0	0,0	0,7	-	-

1/ Incluye sin nivel e inicial.

Fuente: Instituto Nacional de Estadística e Informática - Encuesta Nacional de Hogares.

CUADRO Nº 6.7

PERÚ: POBLACIÓN EN EDAD DE TRABAJAR FEMENINA DE 14 A 29 AÑOS, SEGÚN NIVEL EDUCATIVO, ÁREA DE RESIDENCIA Y REGIÓN NATURAL, 2007 - 2019

(Miles de personas)

Nivel educativo / Área de residencia/ Región natural	2007	2008	2009	2010	2011	2012	2013	2014	2015	2016	2017	2018	2019	Tasa de **crecimiento** promedio anual (%) 2007 - 2019	**Variación porcentual** (%) 2019/2018
Total	4 126,2	4 169,4	4 213,9	4 151,0	4 179,9	4 180,5	4 165,2	4 218,6	4 291,5	4 287,2	4 287,9	4 244,8	4 305,7	0,4	1,4
Primaria 1/	742,8	687,4	654,1	598,3	548,2	496,6	457,4	450,8	434,7	447,9	394,5	368,2	329,3	- 6,6	-10,6
Secundaria	2 347,7	2 433,1	2 384,2	2 385,7	2 417,5	2 366,8	2 389,5	2 385,5	2 470,3	2 333,6	2 370,1	2 333,1	2 373,3	0,1	1,7
Superior	1 035,8	1 048,3	1 175,1	1 167,1	1 213,6	1 316,0	1 317,4	1 381,4	1 386,2	1 503,3	1 523,0	1 542,3	1 602,6	3,7	3,9
No especificado	0,0	0,6	0,4	0,0	0,6	1,0	0,9	0,9	0,3	2,3	0,3	1,2	0,5	-	-
Área de residencia															
Urbana	3 092,3	3 159,8	3 216,1	3 179,6	3 241,5	3 249,9	3 269,4	3 342,1	3 402,3	3 412,3	3 434,5	3 408,9	3 488,2	1,0	2,3
Primaria 1/	298,2	271,7	261,4	243,7	232,7	190,5	190,7	199,5	190,7	207,5	175,3	172,0	157,6	- 5,2	-8,3
Secundaria	1 828,7	1 898,3	1 850,1	1 845,7	1 868,4	1 828,4	1 856,2	1 859,6	1 919,2	1 794,7	1 840,1	1 800,9	1 833,5	0,0	1,8
Superior	965,4	989,8	1 104,2	1 090,1	1 139,8	1 229,9	1 221,6	1 282,2	1 291,9	1 407,9	1 418,9	1 434,9	1 496,6	3,7	4,3
No especificado	0,0	0,0	0,4	0,0	0,6	1,0	0,9	0,9	0,3	2,2	0,3	1,2	0,5	-	-
Rural	1 034,0	1 009,6	997,8	971,5	938,4	930,6	895,8	876,4	889,3	874,8	853,4	835,9	817,5	- 1,9	-2,2
Primaria 1/	444,6	415,7	392,8	354,5	315,5	306,1	266,7	251,3	244,0	240,4	219,2	196,2	171,7	- 7,6	-12,5
Secundaria	519,0	534,9	534,1	540,0	549,1	538,4	533,3	526,0	551,1	538,9	530,1	532,2	539,8	0,3	1,4
Superior	70,4	58,5	70,9	76,9	73,8	86,1	95,9	99,1	94,3	95,4	104,1	107,4	106,0	3,5	-1,3
No especificado	0,0	0,6	0,0	0,0	0,0	0,0	0,0	0,0	0,0	0,2	0,0	0,0	0,0	-	-
Región natural															
Costa	2 284,8	2 324,8	2 360,4	2 321,4	2 348,0	2 337,3	2 354,7	2 414,9	2 454,6	2 463,6	2 453,1	2 421,3	2 495,9	0,7	3,1
Primaria 1/	236,5	214,0	197,2	180,1	173,3	150,8	145,0	145,6	137,0	157,3	125,9	128,7	119,4	- 5,5	-7,2
Secundaria	1 362,4	1 425,7	1 374,9	1 375,1	1 391,4	1 341,5	1 366,8	1 366,5	1 405,3	1 287,3	1 317,9	1 296,9	1 330,8	- 0,2	2,6
Superior	685,9	685,1	787,9	766,3	783,2	844,0	842,0	901,8	911,9	1 016,8	1 009,0	994,6	1 045,2	3,6	5,1
No especificado	0,0	0,0	0,4	0,0	0,0	1,0	0,9	0,9	0,3	2,2	0,3	1,2	0,5	-	-
Sierra	1 317,8	1 337,5	1 333,7	1 310,7	1 327,4	1 327,0	1 318,1	1 298,2	1 331,1	1 312,0	1 309,4	1 303,2	1 273,7	- 0,3	-2,3
Primaria 1/	343,4	323,7	314,7	286,5	254,3	233,4	205,4	196,2	190,6	180,6	164,7	145,7	123,0	- 8,2	-15,6
Secundaria	699,4	724,5	718,7	719,6	734,7	730,6	740,3	731,4	768,0	750,0	747,9	726,6	720,3	0,2	-0,9
Superior	275,1	288,7	300,3	304,7	337,8	363,0	372,4	370,6	372,5	381,3	396,8	430,9	430,4	3,8	-0,1
No especificado	0,0	0,6	0,0	0,0	0,6	0,0	0,0	0,0	0,0	0,2	0,0	0,0	0,0	-	-
Selva	523,6	507,2	519,8	518,9	504,5	516,2	492,4	505,5	505,9	511,5	525,4	520,2	536,1	0,2	3,0
Primaria 1/	162,9	149,8	142,2	131,7	120,6	112,4	106,9	109,0	107,1	110,0	103,9	93,8	86,9	- 5,1	-7,4
Secundaria	285,9	283,0	290,7	291,0	291,4	294,7	282,5	287,6	297,0	296,3	304,4	309,6	322,2	1,0	4,1
Superior	74,8	74,5	86,9	96,2	92,5	109,0	103,0	108,9	101,8	105,3	117,2	116,8	127,0	4,5	8,7

1/ Incluye sin nivel e inicial.

Fuente: Instituto Nacional de Estadística e Informática - Encuesta Nacional de Hogares.

CUADRO Nº 6.8
PERÚ: POBLACIÓN ECONÓMICAMENTE ACTIVA DE 14 A 29 AÑOS DE EDAD, SEGÚN ÁMBITO GEOGRÁFICO, 2007 - 2019
(Miles de personas)

Ámbito geográfico	2007	2008	2009	2010	2011	2012
Total	5 423,1	5 525,4	5 534,8	5 456,9	5 419,6	5 416,4
Área de residencia						
Urbana	3 824,7	3 954,8	3 996,9	3 978,9	4 014,2	4 038,2
Rural	1 598,4	1 570,6	1 537,9	1 478,0	1 405,4	1 378,2
Región natural						
Costa	2 851,8	2 925,9	2 950,3	2 907,3	2 897,5	2 948,8
Sierra	1 817,4	1 860,0	1 838,0	1 800,4	1 793,6	1 742,2
Selva	753,8	739,6	746,5	749,2	728,4	725,5
Departamento						
Amazonas	84,5	81,3	80,7	76,9	81,5	69,1
Áncash	196,3	210,8	201,6	200,2	198,1	203,8
Apurímac	82,0	83,2	73,8	73,7	73,0	77,6
Arequipa	213,7	203,2	206,6	197,9	211,2	203,4
Ayacucho	127,6	129,0	119,8	121,3	125,6	111,2
Cajamarca	332,8	325,5	319,9	291,9	290,3	258,6
Prov. Const.Callao	172,8	167,4	173,7	158,4	147,3	151,9
Cusco	236,3	252,0	261,9	241,7	229,8	248,2
Huancavelica	91,3	90,8	90,3	89,5	94,9	99,4
Huánuco	154,3	151,9	158,0	160,0	150,0	149,4
Ica	127,5	137,0	139,8	137,6	139,8	141,6
Junín	228,4	259,7	259,4	256,6	257,7	253,0
La Libertad	289,3	314,1	313,8	322,4	319,2	330,0
Lambayeque	223,0	225,4	229,2	207,4	202,0	205,2
Lima	1 618,5	1 684,7	1 687,1	1 668,1	1 701,0	1 719,6
Provincia de Lima 1/	1 448,4	1 537,4	1 530,9	1 519,1	1 545,6	1 566,7
Región Lima 2/	170,1	147,3	156,2	149,0	155,4	152,9
Loreto	193,0	177,0	176,5	174,8	172,8	186,7
Madre de Dios	22,6	24,6	23,5	23,2	23,8	25,6
Moquegua	29,1	25,6	25,9	27,7	26,3	27,3
Pasco	51,3	51,6	58,0	55,8	56,3	57,9
Piura	330,8	319,2	335,2	334,6	306,0	311,5
Puno	279,2	273,6	272,9	286,8	274,8	261,8
San Martín	145,7	142,9	141,4	156,7	144,0	137,7
Tacna	57,0	59,3	51,0	54,3	54,0	53,5
Tumbes	49,0	44,1	39,6	45,8	44,0	40,9
Ucayali	87,0	91,3	95,2	93,7	95,9	91,8

Continúa...

CUADRO Nº 6.8

PERÚ: POBLACIÓN ECONÓMICAMENTE ACTIVA DE 14 A 29 AÑOS DE EDAD, SEGÚN ÁMBITO GEOGRÁFICO, 2007 - 2019

(Miles de personas)

Conclusión.

Ámbito geográfico	2013	2014	2015	2016	2017	2018	2019		Intervalo de confianza al 95%		Tasa de crecimiento promedio anual (%) 2007 - 2019	Variación porcentual (%) 2019/2018
							Abs.	C.V. (%)	Inferior	Superior		
Total	5 374,6	5 268,3	5 139,9	5 166,5	5 188,9	5 158,6	5 212,7	1,5	5 054,8	5 370,6	-0,3	1,1
Área de residencia												
Urbana	4 064,0	3 984,5	3 878,8	3 976,5	4 032,6	4 019,4	4 107,3	1,9	3 956,0	4 258,5	0,6	2,2
Rural	1 310,6	1 283,8	1 261,2	1 190,0	1 156,3	1 139,2	1 105,4	2,1	1 060,3	1 150,6	-3,0	-3,0
Región natural												
Costa	2 894,6	2 804,7	2 763,8	2 873,3	2 887,5	2 881,5	2 945,8	2,6	2 798,5	3 093,1	0,3	2,2
Sierra	1 793,8	1 747,5	1 709,1	1 611,2	1 625,8	1 591,6	1 595,6	3,0	1 502,6	1 688,5	-1,1	0,3
Selva	686,3	716,1	667,0	682,0	675,6	685,4	671,3	4,1	618,0	724,7	-1,0	-2,1
Departamento												
Amazonas	65,7	66,0	63,7	64,4	64,7	63,4	72,9	9,6	59,2	86,7	-1,2	15,0
Áncash	197,5	188,4	194,1	189,7	188,4	185,5	190,9	8,9	157,6	224,3	-0,2	2,9
Apurímac	71,8	73,8	76,0	73,3	70,5	68,7	77,8	11,3	60,5	95,0	-0,4	13,1
Arequipa	221,7	211,6	194,8	191,2	206,9	194,3	192,6	9,0	158,5	226,7	-0,9	-0,9
Ayacucho	121,5	136,5	124,0	116,8	121,7	119,1	113,2	11,0	88,9	137,5	-1,0	-5,0
Cajamarca	275,2	272,4	261,8	243,1	264,8	263,7	245,3	8,7	203,5	287,1	-2,5	-7,0
Prov. Const.Callao	162,3	160,1	156,3	170,3	181,8	158,7	159,5	9,2	130,6	188,4	-0,7	0,5
Cusco	232,7	232,7	228,6	206,2	209,7	193,7	199,0	10,5	158,0	240,0	-1,4	2,7
Huancavelica	95,3	100,2	91,7	93,6	91,0	90,8	91,6	10,4	73,0	110,3	0,0	0,9
Huánuco	149,9	146,3	145,8	139,2	129,5	134,1	140,1	9,0	115,4	164,8	-0,8	4,5
Ica	138,7	139,5	122,6	128,7	115,1	115,3	132,1	7,9	111,5	152,7	0,3	14,5
Junín	241,0	248,9	249,1	252,3	230,2	231,0	240,2	9,2	196,7	283,8	0,4	4,0
La Libertad	333,2	319,2	306,5	323,3	306,7	318,1	332,1	8,7	275,8	388,4	1,2	4,4
Lambayeque	206,6	212,5	197,1	195,5	191,5	194,8	204,2	8,6	170,0	238,5	-0,7	4,8
Lima	1 661,8	1 603,6	1 600,3	1 652,8	1 699,0	1 686,6	1 689,7	4,2	1 551,0	1 828,4	0,4	0,2
Provincia de Lima 1/	1 509,6	1 457,5	1 453,7	1 499,0	1 545,2	1 541,6	1 546,8	4,5	1 410,1	1 683,5	0,5	0,3
Región Lima 2/	152,3	146,1	146,6	153,8	153,9	145,0	142,9	8,3	119,7	166,1	-1,4	-1,5
Loreto	180,7	170,0	163,1	166,9	155,6	165,9	155,5	8,7	129,0	182,0	-1,8	-6,3
Madre de Dios	25,5	24,4	26,8	22,7	25,4	25,8	22,6	14,5	16,2	29,0	0,0	-12,4
Moquegua	26,9	25,4	24,1	25,8	22,7	22,4	25,8	10,5	20,5	31,1	-1,0	14,9
Pasco	59,8	54,3	56,5	56,4	53,8	53,3	49,8	11,6	38,5	61,1	-0,2	-6,6
Piura	310,3	285,3	286,7	286,0	275,9	303,2	312,9	7,9	264,6	361,2	-0,5	3,2
Puno	279,6	267,4	267,7	246,8	259,5	243,0	243,5	10,4	194,0	293,0	-1,1	0,2
San Martín	138,8	147,3	125,1	145,3	154,0	146,9	141,1	9,3	115,4	166,8	-0,3	-3,9
Tacna	53,9	52,2	53,7	49,6	47,5	51,7	52,9	11,1	41,4	64,4	-0,6	2,4
Tumbes	37,2	36,7	36,7	37,1	36,4	37,7	38,0	11,4	29,5	46,6	-2,1	0,9
Ucayali	87,0	93,7	87,2	89,6	86,5	90,8	89,3	9,6	72,4	106,1	0,2	-1,7

1/ Comprende los 43 distritos que conforman la provincia de Lima.

2/ Comprende las provincias de: Barranca, Cajatambo, Canta, Cañete, Huaral, Huarochirí, Huaura, Oyón y Yauyos.

Fuente: Instituto Nacional de Estadística e Informática-Encuesta Nacional de Hogares.

CUADRO Nº 6.9
PERÚ: POBLACIÓN ECONÓMICAMENTE ACTIVA MASCULINA DE 14 A 29 AÑOS DE EDAD, SEGÚN ÁMBITO GEOGRÁFICO, 2007 - 2019
(Miles de personas)

Ámbito geográfico	2007	2008	2009	2010	2011	2012	2013	2014	2015	2016	2017	2018	2019	Tasa de crecimiento promedio anual (%) 2007 - 2019	Variación porcentual (%) 2019/2018
Total	3 046,9	3 098,4	3 088,7	3 062,5	3 049,4	3 037,7	3 041,3	3 009,0	2 885,7	2 906,1	2 911,7	2 934,8	2 948,9	-0,3	0,5
Área de residencia															
Urbana	2 102,5	2 171,7	2 201,0	2 205,4	2 220,8	2 227,6	2 263,6	2 236,6	2 146,5	2 204,4	2 225,7	2 249,9	2 290,0	0,7	1,8
Rural	944,4	926,8	887,7	857,1	828,6	810,0	777,7	772,4	739,2	701,7	686,0	684,9	658,9	-3,0	-3,8
Región natural															
Costa	1 578,3	1 618,9	1 625,4	1 613,8	1 611,6	1 640,8	1 618,8	1 577,4	1 542,4	1 600,6	1 594,4	1 631,2	1 651,7	0,4	1,3
Sierra	1 000,4	1 010,6	999,3	987,2	982,9	962,4	993,0	986,5	932,8	882,4	914,7	882,2	892,1	-1,0	1,1
Selva	468,1	468,9	464,1	461,5	454,9	434,4	429,5	445,1	410,5	423,0	402,6	421,5	405,1	-1,2	-3,9
Departamento															
Amazonas	50,9	50,7	48,2	46,5	49,7	43,4	41,2	39,0	38,0	38,6	37,6	37,1	44,6	-1,1	20,4
Áncash	110,9	118,7	114,7	110,8	117,8	126,4	114,6	110,2	108,5	108,5	110,0	109,6	107,7	-0,2	-1,8
Apurímac	45,7	46,4	40,0	39,5	42,9	45,1	40,2	42,1	39,4	41,0	41,6	36,7	44,5	-0,2	21,2
Arequipa	118,4	112,2	118,3	107,5	116,8	117,0	126,4	120,2	108,0	107,7	119,1	105,4	103,3	-1,1	-2,0
Ayacucho	72,4	68,5	67,0	68,5	69,2	60,7	67,9	81,1	74,6	66,8	69,7	67,4	64,5	-1,0	-4,3
Cajamarca	183,7	187,0	171,2	162,5	168,1	156,5	156,8	155,3	146,9	134,9	144,6	147,3	141,7	-2,1	-3,7
Prov. Const.Callao	97,8	93,7	98,9	88,6	85,3	85,0	91,9	92,5	91,2	91,7	103,3	93,4	86,7	-1,0	-7,1
Cusco	127,5	135,3	136,1	129,2	113,8	133,4	127,4	131,6	119,3	111,4	115,1	107,4	113,4	-1,0	5,7
Huancavelica	48,4	45,4	44,6	45,7	49,2	51,4	50,5	52,8	46,0	49,6	47,5	48,8	48,7	0,1	-0,2
Huánuco	87,1	87,6	86,4	92,5	85,3	85,6	88,4	87,9	82,2	80,2	75,9	78,1	85,7	-0,1	9,7
Ica	78,1	79,5	82,5	80,7	83,3	84,4	78,2	82,8	77,2	77,1	68,9	71,5	77,2	-0,1	7,9
Junín	131,1	148,1	148,8	147,1	144,6	134,6	135,8	141,4	137,3	139,4	128,9	125,0	134,3	0,2	7,5
La Libertad	167,6	176,4	175,1	191,2	182,7	184,2	189,1	183,1	178,9	181,7	180,8	181,9	175,9	0,4	-3,3
Lambayeque	129,3	128,7	127,1	120,7	114,7	122,2	119,5	120,9	115,7	109,7	109,7	121,5	124,7	-0,3	2,7
Lima	854,4	902,6	898,4	895,8	905,5	912,8	899,8	875,1	859,1	891,0	895,9	911,6	936,3	0,8	2,7
Provincia de Lima 1/	753,4	812,1	809,7	813,6	823,0	826,6	807,0	788,5	768,3	805,2	802,6	826,7	849,7	1,0	2,8
Región Lima 2/	101,0	90,5	88,7	82,1	82,5	86,2	92,8	86,6	90,8	85,8	93,3	85,0	86,6	-1,3	1,9
Loreto	119,0	107,0	110,9	105,3	107,6	109,1	106,9	103,9	102,3	105,8	91,5	102,6	90,9	-2,2	-11,4
Madre de Dios	14,6	15,7	14,1	13,4	15,1	14,9	15,6	14,6	17,6	14,7	15,3	15,8	13,2	-0,9	-16,8
Moquegua	16,8	15,1	14,3	16,3	15,7	16,0	16,2	15,2	14,1	15,6	14,2	12,8	15,2	-0,9	18,2
Pasco	33,3	31,8	34,2	32,4	34,2	35,4	35,6	35,3	35,0	33,7	31,9	31,7	30,3	-0,8	-4,3
Piura	198,8	186,2	204,9	190,7	183,8	188,5	191,5	173,8	173,0	182,0	170,2	188,3	185,5	-0,6	-1,5
Puno	145,1	144,2	147,1	156,9	148,3	131,1	148,1	138,2	132,5	122,0	142,4	134,9	128,7	-1,0	-4,6
San Martín	94,0	93,9	91,2	102,0	92,9	86,1	91,0	97,6	80,9	94,7	93,0	94,4	85,0	-0,8	-9,9
Tacna	33,4	35,4	28,1	30,6	31,6	29,7	30,5	29,1	30,3	27,5	27,5	30,8	30,2	-0,8	-1,8
Tumbes	31,1	27,5	25,2	28,6	27,8	25,8	22,8	24,5	23,0	23,7	22,2	23,1	22,9	-2,5	-0,9
Ucayali	57,3	60,7	61,4	59,5	63,5	58,3	55,5	60,9	54,5	57,0	54,7	57,6	57,6	0,0	-0,1

1/ Comprende los 43 distritos que conforman la provincia de Lima.

2/ Comprende las provincias de: Barranca, Cajatambo, Canta, Cañete, Huaral, Huarochirí, Huaura, Oyón y Yauyos.

Fuente: Instituto Nacional de Estadística e Informática-Encuesta Nacional de Hogares.

CUADRO Nº 6.10
PERÚ: POBLACIÓN ECONÓMICAMENTE ACTIVA FEMENINA DE 14 A 29 AÑOS DE EDAD, SEGÚN ÁMBITO GEOGRÁFICO, 2007 - 2019
(Miles de personas)

Ámbito geográfico	2007	2008	2009	2010	2011	2012	2013	2014	2015	2016	2017	2018	2019	Tasa de crecimiento promedio anual (%) 2007 - 2019	Variación porcentual 2019/2018
Total	2 376,2	2 427,0	2 446,0	2 394,4	2 370,2	2 378,8	2 333,3	2 259,3	2 254,3	2 260,5	2 277,2	2 223,8	2 263,8	-0,4	1,8
Área de residencia															
Urbana	1 722,2	1 783,1	1 795,9	1 773,5	1 793,4	1 810,5	1 800,4	1 748,0	1 732,2	1 772,2	1 806,9	1 769,5	1 817,3	0,4	2,7
Rural	654,0	643,9	650,2	620,8	576,8	568,2	532,9	511,3	522,0	488,3	470,3	454,3	446,5	-3,1	-1,7
Región natural															
Costa	1 273,5	1 306,9	1 324,9	1 293,5	1 285,9	1 307,9	1 275,7	1 227,3	1 221,4	1 272,7	1 293,1	1 250,4	1 294,1	0,1	3,5
Sierra	817,0	849,4	838,7	813,2	810,7	779,8	800,7	761,0	776,3	728,8	711,1	709,4	703,5	-1,2	-0,8
Selva	285,7	270,6	282,4	287,7	273,5	291,0	256,8	271,0	256,5	259,0	273,0	264,0	266,2	-0,6	0,9
Departamento															
Amazonas	33,6	30,6	32,5	30,4	31,8	25,7	24,6	27,0	25,7	25,8	27,1	26,4	28,3	-1,4	7,4
Áncash	85,4	92,1	86,9	89,3	80,3	77,4	82,9	78,2	85,6	81,2	78,4	75,9	83,2	-0,2	9,7
Apurímac	36,3	36,8	33,8	34,3	30,1	32,4	31,6	31,7	36,6	32,3	28,9	32,0	33,2	-0,7	3,9
Arequipa	95,4	91,0	88,3	90,3	94,5	86,3	95,3	91,5	86,8	83,5	87,8	88,9	89,3	-0,5	0,5
Ayacucho	55,2	60,5	52,8	52,8	56,4	50,5	53,6	55,4	49,4	50,0	52,0	51,8	48,8	-1,0	-5,8
Cajamarca	149,1	138,5	148,6	129,4	122,2	102,0	118,4	117,1	115,0	108,2	120,2	116,5	103,6	-3,0	-11,1
Prov. Const.Callao	75,0	73,7	74,7	69,8	62,0	66,9	70,5	67,6	65,1	78,6	78,5	65,4	72,8	-0,3	11,3
Cusco	108,8	116,6	125,8	112,5	116,1	114,8	105,3	101,1	109,3	94,8	94,6	86,3	85,5	-2,0	-0,9
Huancavelica	42,9	45,4	45,7	43,8	45,7	48,0	44,9	47,3	45,7	44,0	43,5	42,0	42,9	0,0	2,2
Huánuco	67,2	64,2	71,6	67,5	64,6	63,8	61,4	58,4	63,6	59,0	53,5	56,0	54,5	-1,7	-2,7
Ica	49,4	57,5	57,4	56,9	56,5	57,1	60,5	56,8	45,4	51,6	46,2	43,8	54,9	0,9	25,4
Junín	97,3	111,6	110,6	109,6	113,2	118,4	105,2	107,4	111,8	113,0	101,2	106,0	105,9	0,7	-0,1
La Libertad	121,7	137,7	138,7	131,1	136,5	145,8	144,0	136,1	127,5	141,5	125,8	136,2	156,2	2,1	14,7
Lambayeque	93,7	96,7	102,1	86,7	87,2	83,0	87,1	91,6	81,4	85,8	81,8	73,3	79,5	-1,4	8,5
Lima	764,1	782,1	788,7	772,3	795,5	806,8	762,0	728,5	741,2	761,8	803,1	774,9	753,4	-0,1	-2,8
Provincia de Lima 1/	695,0	725,3	721,2	705,5	722,6	740,1	702,6	669,0	685,4	693,8	742,6	714,9	697,1	0,0	-2,5
Región Lima 2/	69,1	56,8	67,5	66,8	72,9	66,7	59,4	59,5	55,8	68,0	60,5	60,1	56,3	-1,7	-6,2
Loreto	74,0	69,9	65,6	69,5	65,1	77,6	73,8	66,1	60,8	61,2	64,1	63,4	64,6	-1,1	2,0
Madre de Dios	8,0	8,8	9,3	9,9	8,6	10,8	9,9	9,7	9,1	8,1	10,1	9,9	9,4	1,4	-5,4
Moquegua	12,3	10,5	11,6	11,5	10,6	11,3	10,8	10,2	10,1	10,1	8,5	9,6	10,6	-1,2	10,5
Pasco	17,9	19,8	23,8	23,3	22,2	22,5	24,2	19,1	21,5	22,7	21,9	21,5	19,4	0,7	-9,9
Piura	132,0	133,0	130,3	143,9	122,3	123,0	118,8	111,6	113,6	104,0	105,8	114,9	127,3	-0,3	10,9
Puno	134,1	129,5	125,9	129,9	126,5	130,7	131,5	129,2	135,2	124,8	117,1	108,1	114,8	-1,3	6,2
San Martín	51,7	49,0	50,2	54,7	51,1	51,6	47,8	49,6	44,2	50,5	61,0	52,6	56,1	0,7	6,8
Tacna	23,6	24,0	22,9	23,7	22,4	23,8	23,4	23,1	23,4	22,0	20,0	20,9	22,7	-0,3	8,5
Tumbes	17,9	16,6	14,4	17,2	16,3	15,1	14,5	12,2	13,6	13,4	14,2	14,6	15,1	-1,4	3,8
Ucayali	29,7	30,6	33,8	34,1	32,4	33,4	31,4	32,8	32,6	32,6	31,8	33,2	31,7	0,5	-4,4

1/ Comprende los 43 distritos que conforman la provincia de Lima.

2/ Comprende las provincias de: Barranca, Cajatambo, Canta, Cañete, Huaral, Huarochirí, Huaura, Oyón y Yauyos.

Fuente: Instituto Nacional de Estadística e Informática-Encuesta Nacional de Hogares.

CUADRO Nº 6.11

PERÚ: POBLACIÓN ECONÓMICAMENTE ACTIVA DE 14 A 29 AÑOS, SEGÚN , SEXO, GRUPOS DE EDAD, ÁREA DE RESIDENCIA Y REGIÓN NATURAL, 2007 - 2019

(Miles de personas)

Grupo de edad / Sexo/ **Área de residencia/** Región natural	2007	2008	2009	2010	2011	2012	2013	2014	2015	2016	2017	2018	2019	Tasa de **crecimiento** promedio anual (%) 2007 - 2019	**Variación porcentual** 2019/2018
Total	5 423,1	5 525,4	5 534,8	5 456,9	5 419,6	5 416,4	5 374,6	5 268,3	5 139,9	5 166,5	5 188,9	5 158,6	5 212,7	-0,3	1,0
De 14 a 24 años	3 538,6	3 608,6	3 593,3	3 591,7	3 542,9	3 533,1	3 458,4	3 376,7	3 209,4	3 213,5	3 218,4	3 177,7	3 203,9	-0,8	0,8
De 25 a 29 años	1 884,4	1 916,8	1 941,4	1 865,2	1 876,7	1 883,3	1 916,3	1 891,7	1 930,6	1 953,0	1 970,5	1 980,9	2 008,8	0,5	1,4
Area de residencia															
Urbana	3 824,7	3 954,8	3 996,9	3 978,9	4 014,2	4 038,2	4 064,0	3 984,5	3 878,8	3 976,5	4 032,6	4 019,4	4 107,3	0,6	2,2
De 14 a 24 años	2 383,8	2 464,0	2 461,1	2 500,8	2 499,9	2 508,7	2 493,3	2 427,2	2 309,1	2 377,4	2 398,7	2 374,4	2 411,2	0,1	1,5
De 25 a 29 años	1 440,9	1 490,8	1 535,8	1 478,1	1 514,3	1 529,5	1 570,7	1 557,3	1 569,7	1 599,2	1 633,9	1 644,9	1 696,1	1,4	3,1
Rural	1 598,4	1 570,6	1 537,9	1 478,0	1 405,4	1 378,2	1 310,6	1 283,8	1 261,2	1 190,0	1 156,3	1 139,2	1 105,4	-3,0	-3,0
De 14 a 24 años	1 154,8	1 144,6	1 132,2	1 090,9	1 043,0	1 024,4	965,0	949,5	900,3	836,2	819,8	803,3	792,7	-3,1	-1,3
De 25 a 29 años	443,5	426,1	405,6	387,1	362,4	353,8	345,6	334,3	360,9	353,8	336,6	335,9	312,7	-2,9	-6,9
Región natural															
Costa	2 851,8	2 925,9	2 950,3	2 907,3	2 897,5	2 948,8	2 894,6	2 804,7	2 763,8	2 873,3	2 887,5	2 881,5	2 945,8	0,3	2,2
De 14 a 24 años	1 765,6	1 806,1	1 822,0	1 835,1	1 807,1	1 841,4	1 765,2	1 693,4	1 646,6	1 717,8	1 722,4	1 689,4	1 724,4	-0,2	2,1
De 25 a 29 años	1 086,2	1 119,8	1 128,4	1 072,2	1 090,4	1 107,3	1 129,3	1 111,3	1 117,2	1 155,5	1 165,2	1 192,1	1 221,4	1,0	2,5
Sierra	1 817,4	1 860,0	1 838,0	1 800,4	1 793,6	1 742,2	1 793,8	1 747,5	1 709,1	1 611,2	1 625,8	1 591,6	1 595,6	-1,1	0,2
De 14 a 24 años	1 268,3	1 315,6	1 289,8	1 265,0	1 257,5	1 204,9	1 239,5	1 204,8	1 134,7	1 062,8	1 061,0	1 050,4	1 053,2	-1,5	0,3
De 25 a 29 años	549,0	544,4	548,2	535,4	536,2	537,3	554,2	542,7	574,3	548,4	564,9	541,2	542,4	-0,1	0,2
Selva	753,8	739,6	746,5	749,2	728,4	725,5	686,3	716,1	667,0	682,0	675,6	685,4	671,3	-1,0	-2,1
De 14 a 24 años	504,6	486,9	481,6	491,6	478,3	486,8	453,6	478,5	428,0	432,9	435,1	437,9	426,3	-1,4	-2,6
De 25 a 29 años	249,2	252,7	264,9	257,6	250,1	238,7	232,7	237,6	239,0	249,1	240,5	247,6	245,0	-0,1	-1,0
Hombre															
Total	3 046,9	3 098,4	3 088,7	3 062,5	3 049,4	3 037,7	3 041,3	3 009,0	2 885,7	2 906,1	2 911,7	2 934,8	2 948,9	-0,3	0,5
De 14 a 24 años	1 978,9	2 007,4	2 010,0	2 007,9	1 989,9	1 981,3	1 927,6	1 914,4	1 812,2	1 789,3	1 776,5	1 773,0	1 797,1	-0,8	1,4
De 25 a 29 años	1 068,0	1 091,0	1 078,7	1 054,6	1 059,5	1 056,4	1 113,7	1 094,5	1 073,4	1 116,8	1 135,2	1 161,8	1 151,8	0,6	-0,9
Área de residencia															
Urbana	2 102,5	2 171,7	2 201,0	2 205,4	2 220,8	2 227,6	2 263,6	2 236,6	2 146,5	2 204,4	2 225,7	2 249,9	2 290,0	0,7	1,8
De 14 a 24 años	1 295,4	1 338,7	1 356,0	1 377,5	1 376,2	1 377,4	1 367,1	1 350,4	1 282,4	1 296,1	1 293,7	1 292,3	1 322,3	0,2	2,3
De 25 a 29 años	807,1	832,9	845,1	827,8	844,6	850,3	896,5	886,2	864,1	908,3	932,0	957,5	967,6	1,5	1,1
Rural	944,4	926,8	887,7	857,1	828,6	810,0	777,7	772,4	739,2	701,7	686,0	684,9	658,9	-3,0	-3,8
De 14 a 24 años	683,5	668,7	654,1	630,4	613,8	603,9	560,6	564,1	529,8	493,2	482,8	480,7	474,7	-3,0	-1,2
De 25 a 29 años	260,9	258,1	233,6	226,7	214,8	206,1	217,2	208,4	209,3	208,5	203,2	204,3	184,2	-2,9	-9,9
Región natural															
Costa	1 578,3	1 618,9	1 625,4	1 613,8	1 611,6	1 640,8	1 618,8	1 577,4	1 542,4	1 600,6	1 594,4	1 631,2	1 651,7	0,4	1,3
De 14 a 24 años	970,9	994,5	1 003,8	1 015,4	1 009,2	1 023,0	979,6	953,2	931,3	946,0	935,7	929,5	959,3	-0,1	3,2
De 25 a 29 años	607,4	624,4	621,6	598,4	602,4	617,8	639,2	624,2	611,1	654,6	658,8	701,7	692,3	1,1	-1,3
Sierra	1 000,4	1 010,6	999,3	987,2	982,9	962,4	993,0	986,5	932,8	882,4	914,7	882,2	892,1	-1,0	1,1
De 14 a 24 años	698,9	707,7	704,8	691,1	678,9	658,9	665,5	663,7	618,9	577,5	588,4	576,1	580,1	-1,5	0,7
De 25 a 29 años	301,5	302,9	294,5	296,0	304,1	303,6	327,5	322,7	313,9	304,9	326,3	306,1	312,0	0,3	1,9
Selva	468,1	468,9	464,1	461,5	454,9	434,4	429,5	445,1	410,5	423,0	402,6	421,5	405,1	-1,2	-3,9
De 14 a 24 años	309,1	305,2	301,4	301,4	301,9	299,4	282,5	297,5	262,1	265,7	252,4	267,5	257,7	-1,5	-3,7
De 25 a 29 años	159,1	163,7	162,6	160,2	153,0	135,0	147,0	147,6	148,4	157,3	150,1	154,0	147,4	-0,6	-4,3
Mujer															
Total	2 376,2	2 427,0	2 446,0	2 394,4	2 370,2	2 378,8	2 333,3	2 259,3	2 254,3	2 260,5	2 277,2	2 223,8	2 263,8	-0,4	1,8
De 14 a 24 años	1 559,8	1 601,2	1 583,3	1 583,8	1 552,9	1 551,8	1 530,7	1 462,2	1 397,1	1 424,3	1 441,9	1 404,7	1 406,8	-0,9	0,1
De 25 a 29 años	816,4	825,9	862,7	810,6	817,2	826,9	802,6	797,1	857,1	836,2	835,2	819,0	857,0	0,4	4,6
Área de residencia															
Urbana	1 722,2	1 783,1	1 795,9	1 773,5	1 793,4	1 810,5	1 800,4	1 748,0	1 732,2	1 772,2	1 806,9	1 769,5	1 817,3	0,4	2,7
De 14 a 24 años	1 088,4	1 125,3	1 105,1	1 123,2	1 123,8	1 131,3	1 126,3	1 076,8	1 026,7	1 081,3	1 105,0	1 082,1	1 088,8	0,0	0,6
De 25 a 29 años	633,8	657,8	690,7	650,3	669,6	679,2	674,1	671,2	705,6	690,9	701,9	687,4	728,5	1,2	6,0
Rural	654,0	643,9	650,2	620,8	576,8	568,2	532,9	511,3	522,0	488,3	470,3	454,3	446,5	-3,1	-1,7
De 14 a 24 años	471,3	475,9	478,2	460,5	429,2	420,5	404,5	385,4	370,4	343,0	337,0	322,6	318,0	-3,2	-1,5
De 25 a 29 años	182,6	168,0	172,0	160,3	147,6	147,7	128,5	125,9	151,6	145,4	133,4	131,6	128,6	-2,9	-2,3
Región natural															
Costa	1 273,5	1 306,9	1 324,9	1 293,5	1 285,9	1 307,9	1 275,7	1 227,3	1 221,4	1 272,7	1 293,1	1 250,4	1 294,1	0,1	3,5
De 14 a 24 años	794,7	811,6	818,2	819,6	797,9	818,4	785,6	740,2	715,3	771,8	786,7	760,0	765,1	-0,3	0,7
De 25 a 29 años	478,8	495,4	506,8	473,8	488,0	489,5	490,1	487,1	506,1	500,9	506,4	490,4	529,1	0,8	7,9
Sierra	817,0	849,4	838,7	813,2	810,7	779,8	800,7	761,0	776,3	728,8	711,1	709,4	703,5	-1,2	-0,8
De 14 a 24 años	569,5	607,9	585,0	573,9	578,6	546,1	574,0	541,0	515,8	485,2	472,6	474,3	473,1	-1,5	-0,3
De 25 a 29 años	247,5	241,5	253,7	239,3	232,1	233,7	226,7	220,0	260,5	243,6	238,5	235,1	230,4	-0,6	-2,0
Selva	285,7	270,6	282,4	287,7	273,5	291,0	256,8	271,0	256,5	259,0	273,0	264,0	266,2	-0,6	0,9
De 14 a 24 años	195,6	181,7	180,2	190,3	176,4	187,3	171,1	181,0	166,0	167,2	182,7	170,4	168,6	-1,2	-1,0
De 25 a 29 años	90,1	89,0	102,2	97,4	97,1	103,7	85,8	90,0	90,6	91,7	90,3	93,6	97,6	0,7	4,3

Fuente: Instituto Nacional de Estadística e Informática - Encuesta Nacional de Hogares.

CUADRO Nº 6.12
PERÚ: POBLACIÓN ECONÓMICAMENTE ACTIVA DE 14 A 29 AÑOS, SEGÚN NIVEL EDUCATIVO, ÁREA DE RESIDENCIA Y REGIÓN NATURAL, 2007-2019
(Miles de personas)

Nivel educativo / Área de residencia/ Región natural	2007	2008	2009	2010	2011	2012	2013	2014	2015	2016	2017	2018	2019	Tasa de **crecimiento** promedio anual (%) 2007 - 2019	**Variación porcentual** 2019/2018
Total	5 423,1	5 525,4	5 534,8	5 456,9	5 419,6	5 416,4	5 374,6	5 268,3	5 139,9	5 166,5	5 188,9	5 158,6	5 212,7	-0,3	1,0
Primaria 1/	979,0	917,1	845,2	779,7	730,5	644,8	585,9	575,5	536,3	525,8	463,5	439,1	381,0	-7,6	-13,2
Secundaria	3 027,8	3 088,9	3 054,6	3 020,0	2 984,7	2 917,9	2 905,7	2 842,6	2 839,1	2 687,2	2 707,4	2 638,7	2 668,5	-1,0	1,1
Superior	1 416,3	1 519,1	1 635,0	1 657,2	1 704,4	1 853,1	1 881,4	1 849,1	1 763,0	1 950,5	2 016,8	2 080,4	2 161,0	3,6	3,9
No especificado	0,0	0,3	0,0	0,0	0,0	0,5	1,7	1,1	1,5	3,1	1,2	0,3	2,2	-	-
Area de residencia															
Urbana	3 824,7	3 954,8	3 996,9	3 978,9	4 014,2	4 038,2	4 064,0	3 984,5	3 878,8	3 976,5	4 032,6	4 019,4	4 107,3	0,6	2,2
Primaria 1/	340,8	309,8	284,5	269,7	272,2	230,6	221,0	231,0	203,0	218,6	184,4	185,0	167,7	-5,7	-9,4
Secundaria	2 171,9	2 238,9	2 199,7	2 171,4	2 160,8	2 085,7	2 099,3	2 041,1	2 036,3	1 934,4	1 966,5	1 897,1	1 928,1	-1,0	1,6
Superior	1 312,0	1 406,1	1 512,7	1 537,8	1 581,2	1 721,4	1 742,1	1 711,2	1 637,9	1 820,6	1 880,5	1 936,9	2 009,2	3,6	3,7
No especificado	0,0	0,0	0,0	0,0	0,0	0,5	1,7	1,1	1,5	2,9	1,1	0,3	2,2	-	-
Rural	1 598,4	1 570,6	1 537,9	1 478,0	1 405,4	1 378,2	1 310,6	1 283,8	1 261,2	1 190,0	1 156,3	1 139,2	1 105,4	-3,0	-3,0
Primaria 1/	638,1	607,3	560,7	510,0	458,2	414,2	364,9	344,5	333,2	307,2	279,1	254,1	213,3	-8,7	-16,1
Secundaria	855,9	850,0	854,8	848,6	824,0	832,3	806,4	801,4	802,8	752,8	740,9	741,6	740,4	-1,2	-0,2
Superior	104,3	113,1	122,3	119,3	123,2	131,7	139,3	137,9	125,1	129,9	136,3	143,5	151,7	3,2	5,7
No especificado	0,0	0,3	0,0	0,0	0,0	0,0	0,0	0,0	0,0	0,2	0,1	0,0	0,0	-	-
Región natural															
Costa	2 851,8	2 925,9	2 950,3	2 907,3	2 897,5	2 948,8	2 894,6	2 804,7	2 763,8	2 873,3	2 887,5	2 881,5	2 945,8	0,3	2,2
Primaria 1/	287,6	257,4	229,2	212,3	210,2	190,7	173,9	166,1	152,3	158,9	135,6	142,9	118,9	-7,1	-16,7
Secundaria	1 643,7	1 695,1	1 660,0	1 624,8	1 603,0	1 555,7	1 542,0	1 446,9	1 476,0	1 405,3	1 408,3	1 372,5	1 394,5	-1,4	1,6
Superior	920,6	973,3	1 061,1	1 070,2	1 084,3	1 202,3	1 176,9	1 190,6	1 133,9	1 306,2	1 342,4	1 365,8	1 430,5	3,7	4,7
No especificado	0,0	0,0	0,0	0,0	0,0	0,0	1,7	1,1	1,5	2,9	1,2	0,3	1,8	-	-
Sierra	1 817,4	1 860,0	1 838,0	1 800,4	1 793,6	1 742,2	1 793,8	1 747,5	1 709,1	1 611,2	1 625,8	1 591,6	1 595,6	-1,1	0,2
Primaria 1/	469,8	452,6	425,0	391,7	338,5	300,8	270,4	258,7	245,9	224,2	206,5	177,8	159,4	-8,6	-10,3
Secundaria	967,5	986,0	976,7	967,6	980,3	946,7	981,8	991,8	978,3	899,4	915,0	876,0	881,2	-0,8	0,6
Superior	380,1	421,4	436,3	441,0	474,9	494,2	541,6	497,0	484,8	487,5	504,3	537,8	554,9	3,2	3,2
No especificado	0,0	0,0	0,0	0,0	0,0	0,5	0,0	0,0	0,0	0,2	0,0	0,0	0,0	-	-
Selva	753,8	739,6	746,5	749,2	728,4	725,5	686,3	716,1	667,0	682,0	675,6	685,4	671,3	-1,0	-2,1
Primaria 1/	221,6	207,1	191,1	175,7	181,7	153,3	141,5	150,8	138,0	142,8	121,4	118,5	102,7	-6,2	-13,4
Secundaria	416,7	407,7	417,9	427,6	401,4	415,5	381,9	403,9	384,8	382,5	384,2	390,2	392,8	-0,5	0,7
Superior	115,6	124,5	137,5	145,9	145,3	156,6	162,9	161,4	144,2	156,8	170,0	176,8	175,5	3,5	-0,7
No especificado	0,0	0,3	0,0	0,0	0,0	0,0	0,0	0,0	0,0	0,0	0,0	0,0	0,3	-	-

1/ Incluye sin nivel e inicial

Fuente: Instituto Nacional de Estadística e Informática - Encuesta Nacional de Hogares.

CUADRO Nº 6.13
PERÚ: POBLACIÓN ECONÓMICAMENTE ACTIVA MASCULINA DE 14 A 29 AÑOS, SEGÚN NIVEL EDUCATIVO, ÁREA DE RESIDENCIA Y REGIÓN NATURAL, 2007 - 2019
(Miles de personas)

Nivel educativo / Área de residencia/ Región natural	2007	2008	2009	2010	2011	2012	2013	2014	2015	2016	2017	2018	2019	Tasa de **crecimiento** promedio anual (%) 2007 - 2019	**Variación porcentual** 2019/2018
Total	3 046,9	3 098,4	3 088,7	3 062,5	3 049,4	3 037,7	3 041,3	3 009,0	2 885,7	2 906,1	2 911,7	2 934,8	2 948,9	-0,3	0,5
Primaria 1/	506,1	467,1	424,5	386,8	371,8	330,5	311,9	324,3	284,3	278,3	249,1	240,7	207,3	-7,2	-13,9
Secundaria	1 817,1	1 824,5	1 818,7	1 814,5	1 777,3	1 754,1	1 748,1	1 742,6	1 706,5	1 631,0	1 639,9	1 597,1	1 623,2	-0,9	1,6
Superior	723,6	806,6	845,5	861,2	900,3	952,5	980,4	941,9	893,4	995,7	1 021,6	1 097,0	1 116,7	3,7	1,8
No especificado	0,0	0,3	0,0	0,0	0,0	0,5	0,8	0,3	1,5	1,1	1,2	0,0	1,7	-	-
Área de residencia															
Urbana	2 102,5	2 171,7	2 201,0	2 205,4	2 220,8	2 227,6	2 263,6	2 236,6	2 146,5	2 204,4	2 225,7	2 249,9	2 290,0	0,7	1,8
Primaria 1/	183,8	157,0	146,3	130,4	140,1	120,5	123,6	140,6	111,3	119,6	108,8	110,2	100,5	-4,9	-8,8
Secundaria	1 258,0	1 283,4	1 289,4	1 287,1	1 256,6	1 234,8	1 239,9	1 235,2	1 208,0	1 168,0	1 173,0	1 127,6	1 160,5	-0,7	2,9
Superior	660,7	731,3	765,3	787,9	824,1	871,8	899,3	860,4	825,6	915,8	942,8	1 012,1	1 027,3	3,7	1,5
No especificado	0,0	0,0	0,0	0,0	0,0	0,5	0,8	0,3	1,5	1,1	1,1	0,0	1,7	-	-
Rural	944,4	926,8	887,7	857,1	828,6	810,0	777,7	772,4	739,2	701,7	686,0	684,9	658,9	-3,0	-3,8
Primaria 1/	322,3	310,1	278,1	256,4	231,7	210,0	188,4	183,6	172,9	158,7	140,3	130,5	106,8	-8,8	-18,2
Secundaria	559,2	541,1	529,3	527,4	520,7	519,2	508,2	507,4	498,4	463,0	466,9	469,5	462,7	-1,6	-1,5
Superior	62,9	75,2	80,3	73,3	76,2	80,7	81,1	81,4	67,8	79,9	78,8	84,9	89,4	3,0	5,3
No especificado	0,0	0,3	0,0	0,0	0,0	0,0	0,0	0,0	0,0	0,0	0,1	0,0	0,0	-	-
Región natural															
Costa	1 578,3	1 618,9	1 625,4	1 613,8	1 611,6	1 640,8	1 618,8	1 577,4	1 542,4	1 600,6	1 594,4	1 631,2	1 651,7	0,4	1,3
Primaria 1/	161,8	137,8	122,7	111,1	115,4	103,0	99,0	104,9	87,0	85,3	81,2	87,4	70,6	-6,7	-19,2
Secundaria	967,2	985,2	982,7	966,6	933,9	930,6	917,8	876,5	884,7	858,9	844,9	821,2	846,2	-1,1	3,0
Superior	449,3	495,9	519,9	536,1	562,3	607,3	601,2	595,7	569,2	655,3	667,1	722,5	733,5	4,2	1,5
No especificado	0,0	0,0	0,0	0,0	0,0	0,0	0,8	0,3	1,5	1,1	1,2	0,0	1,3	-	-
Sierra	1 000,4	1 010,6	999,3	987,2	982,9	962,4	993,0	986,5	932,8	882,4	914,7	882,2	892,1	-1,0	1,1
Primaria 1/	217,1	204,7	187,9	169,2	147,0	137,6	126,3	125,3	113,8	104,9	94,4	82,0	77,1	-8,3	-6,0
Secundaria	575,5	570,0	567,9	575,3	581,9	561,7	577,0	603,6	573,4	522,1	556,3	528,6	529,3	-0,7	0,1
Superior	207,9	235,9	243,4	242,6	254,1	262,6	289,8	257,5	245,6	255,4	264,0	271,5	285,8	2,7	5,3
No especificado	0,0	0,0	0,0	0,0	0,0	0,5	0,0	0,0	0,0	0,0	0,0	0,0	0,0	-	-
Selva	468,1	468,9	464,1	461,5	454,9	434,4	429,5	445,1	410,5	423,0	402,6	421,5	405,1	-1,2	-3,9
Primaria 1/	127,2	124,6	113,8	106,5	109,4	90,0	86,7	94,0	83,4	88,1	73,5	71,3	59,6	-6,1	-16,4
Secundaria	274,5	269,2	268,0	272,5	261,5	261,8	253,3	262,4	248,5	250,0	238,6	247,3	247,7	-0,9	0,2
Superior	66,5	74,8	82,2	82,5	83,9	82,6	89,5	88,7	78,6	84,9	90,5	103,0	97,5	3,2	-5,3
No especificado	0,0	0,3	0,0	0,0	0,0	0,0	0,0	0,0	0,0	0,0	0,0	0,0	0,3	-	-

1/ Incluye sin nivel e inicial.

Fuente: Instituto Nacional de Estadística e Informática - Encuesta Nacional de Hogares.

CUADRO Nº 6.14
PERÚ: POBLACIÓN ECONÓMICAMENTE ACTIVA FEMENINA DE 14 A 29 AÑOS, SEGÚN NIVEL EDUCATIVO, ÁREA DE RESIDENCIA Y REGIÓN NATURAL, 2007 - 2019
(Miles de personas)

Nivel educativo / Área de residencia/ Región natural	2007	2008	2009	2010	2011	2012	2013	2014	2015	2016	2017	2018	2019	Tasa de crecimiento promedio anual (%) 2007 - 2019	Variación porcentual 2019/2018
Total	2 376,2	2 427,0	2 446,0	2 394,4	2 370,2	2 378,8	2 333,3	2 259,3	2 254,3	2 260,5	2 277,2	2 223,8	2 263,8	-0,4	1,8
Primaria 1/	472,9	450,0	420,8	392,9	358,7	314,3	273,9	251,2	252,0	247,5	214,4	198,5	173,8	-8,0	-12,4
Secundaria	1 210,7	1 264,4	1 235,9	1 205,5	1 207,4	1 163,8	1 157,6	1 100,0	1 132,7	1 056,2	1 067,6	1 041,6	1 045,3	-1,2	0,4
Superior	692,6	712,6	789,4	796,0	804,1	900,6	900,9	907,2	869,6	954,8	995,2	983,4	1 044,3	3,5	6,2
No especificado	0,0	0,0	0,0	0,0	0,0	0,0	0,9	0,9	0,0	2,0	0,0	0,3	0,5	-	-
Área de residencia															
Urbana	1 722,2	1 783,1	1 795,9	1 773,5	1 793,4	1 810,5	1 800,4	1 748,0	1 732,2	1 772,2	1 806,9	1 769,5	1 817,3	0,4	2,7
Primaria 1/	157,0	152,9	138,2	139,3	132,2	110,1	97,4	90,4	91,7	99,1	75,6	74,9	67,2	-6,8	-10,2
Secundaria	914,0	955,5	910,3	884,3	904,1	850,8	859,4	805,9	828,3	766,4	793,6	769,6	767,6	-1,4	-0,3
Superior	651,2	674,7	747,4	749,9	757,1	849,6	842,8	850,8	812,2	904,8	937,7	924,8	981,9	3,5	6,2
No especificado	0,0	0,0	0,0	0,0	0,0	0,0	0,9	0,9	0,0	1,9	0,0	0,3	0,5	-	-
Rural	654,0	643,9	650,2	620,8	576,8	568,2	532,9	511,3	522,0	488,3	470,3	454,3	446,5	-3,1	-1,7
Primaria 1/	315,8	297,1	282,6	253,6	226,5	204,2	176,5	160,9	160,3	148,4	138,8	123,6	106,5	-8,7	-13,8
Secundaria	296,7	308,9	325,6	321,2	303,2	313,0	298,2	294,1	304,4	289,7	274,0	272,0	277,7	-0,6	2,1
Superior	41,4	37,8	42,0	46,0	47,0	51,0	58,2	56,4	57,4	50,0	57,5	58,6	62,3	3,5	6,3
No especificado	0,0	0,0	0,0	0,0	0,0	0,0	0,0	0,0	0,0	0,2	0,0	0,0	0,0	-	-
Región natural															
Costa	1 273,5	1 306,9	1 324,9	1 293,5	1 285,9	1 307,9	1 275,7	1 227,3	1 221,4	1 272,7	1 293,1	1 250,4	1 294,1	0,1	3,5
Primaria 1/	125,8	119,6	106,5	101,2	94,8	87,7	75,0	61,2	65,3	73,6	54,4	55,5	48,3	-7,7	-12,9
Secundaria	676,5	709,9	677,3	658,2	669,1	625,2	624,2	570,4	591,4	546,4	563,3	551,3	548,3	-1,7	-0,5
Superior	471,3	477,4	541,2	534,1	522,0	595,0	575,7	594,9	564,7	650,8	675,4	643,3	697,0	3,3	8,3
No especificado	0,0	0,0	0,0	0,0	0,0	0,0	0,9	0,9	0,0	1,9	0,0	0,3	0,5	-	-
Sierra	817,0	849,4	838,7	813,2	810,7	779,8	800,7	761,0	776,3	728,8	711,1	709,4	703,5	-1,2	-0,8
Primaria 1/	252,7	248,0	237,0	222,5	191,5	163,2	144,1	133,3	132,1	119,3	112,1	95,7	82,3	-8,9	-14,0
Secundaria	392,0	416,0	408,7	392,3	398,4	385,0	404,8	388,1	404,9	377,3	358,6	347,4	352,0	-0,9	1,3
Superior	172,2	185,5	192,9	198,4	220,8	231,6	251,8	239,5	239,3	232,1	240,3	266,3	269,2	3,8	1,1
No especificado	0,0	0,0	0,0	0,0	0,0	0,0	0,0	0,0	0,0	0,2	0,0	0,0	0,0	-	-
Selva	285,7	270,6	282,4	287,7	273,5	291,0	256,8	271,0	256,5	259,0	273,0	264,0	266,2	-0,6	0,9
Primaria 1/	94,4	82,5	77,2	69,2	72,3	63,3	54,8	56,7	54,6	54,7	47,9	47,2	43,1	-6,3	-8,8
Secundaria	142,2	138,5	149,8	155,1	139,9	153,7	128,6	141,5	136,4	132,5	145,6	142,9	145,1	0,2	1,5
Superior	49,1	49,6	55,3	63,4	61,4	74,0	73,4	72,8	65,6	71,8	79,5	73,8	78,1	3,9	5,8
No especificado	0,0	0,0	0,0	0,0	0,0	0,0	0,0	0,0	0,0	0,0	0,0	0,0	0,0	-	-

1/ Incluye sin nivel e inicial.

Fuente: Instituto Nacional de Estadística e Informática - Encuesta Nacional de Hogares.

CUADRO Nº 6.15

PERÚ: TASA DE ACTIVIDAD DE LA POBLACIÓN DE 14 A 29 AÑOS DE EDAD, SEGÚN ÁMBITO GEOGRÁFICO, 2007 - 2019

(Porcentaje)

Ámbito geográfico	2007	2008	2009	2010	2011	2012	2013	2014	2015	2016	2017	2018	2019
Total	65,0	65,4	65,0	64,6	63,8	63,7	62,8	61,1	59,3	59,3	59,4	59,1	59,4
Área de residencia													
Urbana	62,2	62,9	62,5	62,3	61,9	61,8	61,3	59,2	57,2	58,1	58,4	58,0	58,4
Rural	72,6	72,8	72,7	71,6	70,0	69,8	67,7	67,9	66,8	63,9	63,5	63,4	63,3
Región natural													
Costa	62,9	63,4	63,0	62,7	61,8	62,8	60,8	58,1	56,8	58,3	58,6	58,2	58,7
Sierra	67,2	68,0	67,7	66,6	65,9	63,9	65,5	64,6	62,8	59,9	60,2	59,8	60,4
Selva	68,0	67,5	67,0	67,4	67,1	66,9	64,6	65,6	61,6	62,4	61,4	61,4	59,8
Departamento													
Amazonas	68,5	65,6	68,2	69,0	71,2	64,3	63,9	64,1	62,2	62,8	63,3	63,4	68,5
Áncash	64,1	67,3	65,6	65,5	62,5	64,3	62,6	61,8	63,0	62,3	61,7	62,2	62,7
Apurímac	62,3	65,1	59,2	61,2	64,1	65,7	64,5	63,8	67,2	63,7	62,6	62,1	68,8
Arequipa	62,5	57,9	58,6	57,4	59,6	58,4	62,8	60,6	55,2	53,4	55,8	54,9	54,3
Ayacucho	69,1	69,8	64,0	63,2	64,5	58,8	62,7	67,5	61,9	58,8	59,5	60,4	57,0
Cajamarca	74,0	75,3	74,0	67,0	66,8	60,8	65,3	64,4	63,3	61,8	66,4	64,5	61,5
Prov. Const.Callao	65,4	63,6	65,1	62,0	60,4	59,9	60,7	60,2	59,8	61,3	63,9	58,5	58,4
Cusco	65,3	69,6	71,1	65,5	65,0	68,4	66,7	64,7	63,8	57,9	58,6	54,9	56,9
Huancavelica	69,8	68,3	67,8	65,5	70,5	72,7	69,4	71,7	66,4	66,1	68,2	68,5	68,6
Huánuco	64,6	65,1	67,7	67,9	65,2	65,4	65,2	66,2	65,3	61,8	59,3	59,8	60,7
Ica	61,3	64,2	65,2	63,0	64,6	65,1	62,8	63,1	54,3	57,0	53,1	53,8	59,7
Junín	62,3	68,8	66,8	67,7	66,8	64,9	61,8	62,4	63,5	64,5	59,5	61,1	63,2
La Libertad	59,6	62,5	62,3	63,9	61,7	63,3	63,3	61,8	57,4	60,0	58,6	60,2	61,6
Lambayeque	65,7	65,6	66,1	61,3	59,2	59,4	60,1	58,6	56,1	55,5	54,3	54,4	57,6
Lima	63,0	64,2	63,5	63,4	63,4	64,0	60,8	57,3	57,1	58,6	59,8	58,9	58,4
Provincia de Lima 1/	62,6	64,2	63,5	63,6	63,3	63,9	60,6	57,0	57,1	58,3	59,8	58,9	58,4
Región Lima 2/	66,3	64,0	62,8	61,4	64,7	65,0	62,8	60,5	57,9	62,2	60,0	58,1	58,0
Loreto	68,7	62,4	60,9	61,4	61,2	64,3	63,5	59,7	56,8	56,5	53,0	55,3	51,8
Madre de Dios	69,2	72,2	71,6	69,5	69,3	70,7	68,7	66,8	67,7	60,0	62,1	62,9	56,1
Moquegua	64,4	55,9	58,4	61,3	57,8	60,8	59,6	56,5	53,4	56,8	52,3	51,4	56,9
Pasco	62,3	58,6	68,0	65,9	63,8	65,8	66,6	60,9	61,2	62,3	59,4	61,4	57,2
Piura	66,3	62,9	64,9	64,4	59,6	61,0	61,5	58,3	56,5	55,9	53,8	58,2	60,3
Puno	71,8	70,4	69,0	73,1	70,0	67,5	70,3	69,3	65,7	60,9	62,1	60,2	61,3
San Martín	65,4	64,4	63,0	67,6	67,0	62,4	62,9	65,0	55,8	62,4	66,3	61,3	61,8
Tacna	58,5	62,5	57,1	61,6	58,4	58,4	56,1	56,1	55,9	54,0	50,9	53,6	52,3
Tumbes	70,9	65,4	61,8	68,4	67,2	64,3	60,3	58,4	55,4	56,4	57,7	59,1	57,9
Ucayali	69,0	70,7	71,9	72,2	72,1	71,9	67,6	71,5	68,0	67,5	64,2	65,2	61,5

1/ Comprende los 43 distritos que conforman la provincia de Lima.

2/ Comprende las provincias de: Barranca, Cajatambo, Canta, Cañete, Huaral, Huarochirí, Huaura, Oyón y Yauyos.

Fuente: Instituto Nacional de Estadística e Informática-Encuesta Nacional de Hogares.

CUADRO Nº 6.16
PERÚ: TASA DE ACTIVIDAD DE LA POBLACIÓN MASCULINA DE 14 A 29 AÑOS DE EDAD, SEGÚN ÁMBITO GEOGRÁFICO, 2007 - 2019
(Porcentaje)

Ámbito geográfico	2007	2008	2009	2010	2011	2012	2013	2014	2015	2016	2017	2018	2019
Total	72,2	72,4	71,9	71,2	70,6	70,2	69,2	68,3	65,9	65,7	65,5	65,4	65,9
Área de residencia													
Urbana	68,8	69,4	69,2	68,7	68,4	67,9	67,4	65,9	63,5	64,2	64,1	63,9	64,6
Rural	81,0	80,6	79,4	78,3	77,6	77,5	74,7	76,1	73,9	71,1	70,9	71,3	70,9
Región natural													
Costa	70,2	70,6	70,1	69,7	68,8	69,5	67,3	65,3	63,9	65,0	64,4	64,5	65,6
Sierra	72,2	72,3	72,3	70,8	70,5	68,9	69,9	70,1	67,2	64,0	65,7	64,9	65,2
Selva	79,9	79,7	78,0	77,8	78,4	76,4	75,3	76,0	71,1	72,8	70,0	70,6	69,1
Departamento													
Amazonas	78,1	77,9	77,3	78,5	81,3	76,7	74,7	72,3	70,2	71,7	70,2	69,7	77,4
Áncash	69,8	73,9	72,9	72,4	71,5	75,1	69,6	68,3	67,7	68,8	69,8	70,7	68,4
Apurímac	66,4	70,5	63,5	64,3	72,2	71,3	67,2	70,0	68,1	68,9	72,1	65,3	76,0
Arequipa	69,6	63,3	65,8	60,9	65,5	64,8	68,9	66,2	59,8	60,1	62,5	58,4	57,1
Ayacucho	74,9	72,4	69,4	69,3	69,4	63,5	66,3	76,0	70,4	64,3	64,8	65,9	61,9
Cajamarca	80,5	83,1	78,0	71,3	74,7	71,6	72,8	71,1	69,8	66,6	70,9	71,0	69,4
Prov. Const.Callao	73,1	70,6	71,8	66,5	68,0	66,1	67,6	69,3	69,6	67,6	71,0	67,3	62,2
Cusco	70,2	73,7	72,2	67,3	63,9	72,4	69,9	68,7	64,7	60,1	61,3	59,1	62,1
Huancavelica	72,6	67,4	67,3	66,8	72,3	75,2	70,8	73,1	66,8	69,1	69,1	72,5	73,0
Huánuco	71,5	72,2	71,5	74,4	71,4	73,0	73,3	74,9	71,5	70,4	66,7	67,4	71,2
Ica	74,1	72,0	73,4	70,9	74,6	75,1	69,6	73,0	67,3	65,7	62,3	64,4	67,4
Junín	68,7	74,9	73,7	76,1	72,7	68,3	66,7	70,0	68,7	69,6	65,9	64,5	68,3
La Libertad	67,7	69,7	71,0	74,2	69,3	70,6	69,6	68,7	65,9	66,1	67,3	66,5	66,1
Lambayeque	77,3	74,4	73,9	71,8	68,2	69,8	68,7	66,7	66,1	62,3	63,4	66,4	70,5
Lima	68,1	70,3	69,1	69,5	68,5	68,2	66,1	63,2	62,8	63,9	63,5	63,0	64,7
Provincia de Lima 1/	67,4	70,0	68,6	69,5	68,2	68,2	65,3	62,7	61,9	63,5	62,8	62,8	64,5
Región Lima 2/	73,3	73,7	74,0	68,7	71,3	68,3	74,8	69,2	71,5	68,3	69,4	64,8	66,9
Loreto	81,0	73,9	74,9	72,6	73,8	73,7	73,4	71,8	68,4	69,5	61,2	66,2	60,1
Madre de Dios	79,3	82,0	81,2	75,3	80,9	75,5	77,3	74,5	79,3	70,3	68,6	70,2	61,4
Moquegua	70,9	61,6	62,1	68,2	66,0	67,7	68,1	64,8	59,2	65,7	61,2	56,8	63,5
Pasco	75,2	67,8	77,2	72,9	71,8	76,9	74,5	73,0	70,9	69,2	66,3	67,5	66,2
Piura	78,6	73,4	77,7	72,1	71,5	73,8	72,8	70,5	67,4	68,8	64,8	69,0	70,1
Puno	73,8	72,7	73,4	76,6	73,2	65,8	72,2	69,5	66,1	60,3	68,0	66,0	62,9
San Martín	79,3	79,6	75,7	79,7	79,7	74,0	75,3	78,3	66,7	74,4	76,3	74,0	70,8
Tacna	66,2	70,9	62,8	67,0	65,4	62,0	59,3	58,8	59,9	57,6	54,3	59,3	56,2
Tumbes	81,9	75,8	74,0	76,1	78,4	72,3	67,6	70,1	64,9	67,0	66,5	66,3	65,7
Ucayali	79,8	81,6	80,9	81,7	83,6	81,9	76,8	82,0	76,8	76,2	73,4	73,1	71,2

1/ Comprende los 43 distritos que conforman la provincia de Lima.

2/ Comprende las provincias de: Barranca, Cajatambo, Canta, Cañete, Huaral, Huarochirí, Huaura, Oyón y Yauyos.

Fuente: Instituto Nacional de Estadística e Informática-Encuesta Nacional de Hogares.

CUADRO Nº 6.17
PERÚ: TASA DE ACTIVIDAD DE LA POBLACIÓN FEMENINA DE 14 A 29 AÑOS DE EDAD, SEGÚN ÁMBITO GEOGRÁFICO, 2007 - 2019
(Porcentaje)

Ámbito geográfico	2007	2008	2009	2010	2011	2012	2013	2014	2015	2016	2017	2018	2019
Total	57,6	58,2	58,0	57,7	56,7	56,9	56,0	53,6	52,5	52,7	53,1	52,4	52,6
Área de residencia													
Urbana	55,7	56,4	55,8	55,8	55,3	55,7	55,1	52,3	50,9	51,9	52,6	51,9	52,1
Rural	63,2	63,8	65,2	63,9	61,5	61,1	59,5	58,3	58,7	55,8	55,1	54,3	54,6
Región natural													
Costa	55,7	56,2	56,1	55,7	54,8	56,0	54,2	50,8	49,8	51,7	52,7	51,6	51,8
Sierra	62,0	63,5	62,9	62,0	61,1	58,8	60,7	58,6	58,3	55,6	54,3	54,4	55,2
Selva	54,6	53,4	54,3	55,4	54,2	56,4	52,2	53,6	50,7	50,6	52,0	50,7	49,7
Departamento													
Amazonas	57,7	52,1	58,0	58,3	59,6	50,5	51,5	55,1	53,2	53,0	55,7	56,2	58,0
Áncash	58,0	60,4	57,8	58,5	52,8	52,0	54,9	54,6	58,0	55,3	53,1	53,0	56,6
Apurímac	57,7	59,4	54,9	58,0	55,3	59,1	61,3	57,0	66,3	58,1	52,7	58,9	61,1
Arequipa	55,4	52,3	51,0	53,7	53,6	51,6	56,1	54,6	50,3	46,7	48,8	51,2	51,4
Ayacucho	62,7	67,1	58,3	56,8	59,4	54,0	58,7	58,0	52,3	52,8	53,6	54,5	51,6
Cajamarca	67,3	66,8	69,8	62,4	58,3	49,4	57,4	57,2	56,6	56,6	61,7	57,9	53,2
Prov. Const.Callao	57,5	56,4	57,8	57,0	52,3	53,5	53,6	51,0	50,0	55,3	56,5	49,2	54,4
Cusco	60,5	65,4	69,8	63,5	66,1	64,2	63,2	60,2	62,8	55,5	55,6	50,5	51,2
Huancavelica	67,0	69,4	68,2	64,3	68,7	70,2	68,0	70,3	66,0	62,9	67,3	64,3	64,3
Huánuco	57,4	57,3	63,6	60,7	58,5	57,3	56,2	56,3	58,7	52,9	51,2	51,8	49,3
Ica	48,1	55,8	56,1	54,4	54,0	54,3	55,8	52,6	40,8	47,6	43,5	42,4	51,4
Junín	55,2	62,1	59,3	59,0	60,5	61,3	56,5	54,5	58,1	59,3	52,9	57,5	57,8
La Libertad	51,2	55,2	54,0	53,1	53,7	56,0	56,7	54,4	48,6	53,6	49,5	53,5	57,3
Lambayeque	54,5	56,8	58,3	50,9	50,4	48,7	51,3	50,6	46,1	48,8	45,4	41,8	44,7
Lima	58,2	58,4	58,1	57,6	58,6	59,8	55,5	51,5	51,7	53,4	56,2	54,7	52,1
Provincia de Lima 1/	58,2	58,9	58,7	58,0	58,6	59,7	56,0	51,5	52,5	53,2	56,8	55,0	52,4
Región Lima 2/	58,2	52,9	52,3	54,4	58,6	61,2	50,3	51,2	44,2	55,9	49,6	50,6	48,1
Loreto	55,2	50,4	46,4	49,7	47,7	54,6	53,1	47,1	44,2	42,7	44,4	43,6	43,4
Madre de Dios	56,1	59,6	60,8	62,8	55,5	64,9	58,4	57,8	52,8	47,3	54,4	53,9	50,0
Moquegua	57,2	49,3	54,3	53,6	48,8	53,2	50,2	47,4	46,9	46,9	42,1	45,5	49,6
Pasco	47,2	48,2	58,0	58,1	54,5	53,6	57,7	46,6	50,1	54,2	51,6	54,2	47,2
Piura	53,7	52,4	51,6	56,5	47,7	48,2	49,2	45,8	45,3	42,0	42,4	46,3	50,1
Puno	69,7	68,1	64,4	69,3	66,7	69,3	68,3	69,0	65,2	61,6	56,2	54,2	59,6
San Martín	49,6	47,1	48,3	52,6	51,9	49,5	48,0	48,7	43,0	47,9	55,3	46,9	51,9
Tacna	50,3	53,2	51,4	55,9	50,7	54,5	52,4	53,0	51,3	50,0	46,9	46,9	47,9
Tumbes	57,5	53,3	47,9	58,7	54,0	54,1	51,5	43,8	44,4	44,1	47,8	50,5	49,2
Ucayali	54,7	55,8	59,8	60,1	56,8	59,3	55,8	57,7	57,1	56,3	52,8	54,9	49,2

1/ Comprende los 43 distritos que conforman la provincia de Lima.

2/ Comprende las provincias de: Barranca, Cajatambo, Canta, Cañete, Huaral, Huarochirí, Huaura, Oyón y Yauyos.

Fuente: Instituto Nacional de Estadística e Informática-Encuesta Nacional de Hogares.

CUADRO Nº 6.18
PERÚ: TASA DE ACTIVIDAD DE LA POBLACIÓN DE 14 A 29 AÑOS, SEGÚN GRUPOS DE EDAD, SEXO, ÁREA DE RESIDENCIA Y REGIÓN NATURAL, 2007 - 2019
(Porcentaje)

Grupos de edad / Sexo / **Ámbito de residencia/** Región natural	2007	2008	2009	2010	2011	2012	2013	2014	2015	2016	2017	2018	2019
Total	**65,0**	**65,4**	**65,0**	**64,6**	**63,8**	**63,7**	**62,8**	**61,1**	**59,3**	**59,3**	**59,4**	**59,1**	**59,4**
De 14 a 24 años	58,0	58,7	58,1	57,8	56,8	56,4	55,1	53,7	51,0	51,0	51,0	50,4	50,8
De 25 a 29 años	83,9	83,2	83,4	83,4	83,2	83,8	83,8	80,9	81,3	81,2	81,3	81,8	81,3
Área de residencia													
Urbana	62,2	62,9	62,5	62,3	61,9	61,8	61,3	59,2	57,2	58,1	58,4	58,0	58,4
De 14 a 24 años	54,1	55,1	54,2	54,4	53,7	53,3	52,5	50,6	47,8	48,9	49,1	48,3	48,9
De 25 a 29 años	82,9	82,2	82,8	82,6	82,4	83,6	83,8	80,2	80,5	80,6	80,9	81,5	80,8
Rural	72,6	72,8	72,7	71,6	70,0	69,8	67,7	67,9	66,8	63,9	63,5	63,4	63,3
De 14 a 24 años	68,3	68,6	68,9	67,5	65,7	65,8	63,3	63,5	61,4	58,0	57,8	57,6	57,7
De 25 a 29 años	87,1	86,8	85,9	86,3	86,7	84,6	84,0	84,2	85,3	84,0	83,4	83,6	83,9
Región natural													
Costa	62,9	63,4	63,0	62,7	61,8	62,8	60,8	58,1	56,8	58,3	58,6	58,2	58,7
De 14 a 24 años	54,8	55,4	54,9	54,9	53,7	54,3	51,6	49,0	47,3	49,0	49,2	48,3	49,2
De 25 a 29 años	82,8	82,5	82,7	82,9	82,5	84,6	84,4	80,9	80,8	81,2	81,8	82,1	81,0
Sierra	67,2	68,0	67,7	66,6	65,9	63,9	65,5	64,6	62,8	59,9	60,2	59,8	60,4
De 14 a 24 años	61,4	62,9	62,3	60,9	60,4	57,8	59,8	59,1	56,0	52,9	52,9	52,5	53,0
De 25 a 29 años	86,2	84,8	85,1	85,2	83,9	83,7	83,4	81,2	82,6	80,3	81,2	81,6	82,6
Selva	68,0	67,5	67,0	67,4	67,1	66,9	64,6	65,6	61,6	62,4	61,4	61,4	59,8
De 14 a 24 años	62,3	61,6	60,6	61,7	60,6	61,8	58,2	60,2	54,3	54,6	54,5	54,0	52,4
De 25 a 29 años	83,4	83,0	82,9	81,7	84,7	80,5	82,2	80,1	81,0	82,8	79,5	80,8	79,6
Hombre													
Total	72,2	72,4	71,9	71,2	70,6	70,2	69,2	68,3	65,9	65,7	65,5	65,4	65,9
De 14 a 24 años	64,1	64,5	64,2	63,8	62,9	62,4	60,6	60,1	56,7	56,0	55,5	55,4	56,1
De 25 a 29 años	94,4	93,6	92,6	91,5	91,8	91,5	91,6	89,7	90,5	91,1	91,4	90,6	90,6
Área de residencia													
Urbana	68,8	69,4	69,2	68,7	68,4	67,9	67,4	65,9	63,5	64,2	64,1	63,9	64,6
De 14 a 24 años	59,0	60,0	59,9	60,0	59,2	58,6	57,6	56,4	53,1	53,3	52,8	52,5	53,5
De 25 a 29 años	94,0	92,7	92,3	90,6	91,3	91,1	91,3	88,9	89,7	90,6	90,8	90,1	90,2
Rural	81,0	80,6	79,4	78,3	77,6	77,5	74,7	76,1	73,9	71,1	70,9	71,3	70,9
De 14 a 24 años	76,5	75,9	75,3	73,8	73,1	73,3	69,4	71,3	68,2	64,5	64,2	64,9	65,0
De 25 a 29 años	95,6	96,3	93,6	94,6	94,0	93,1	92,8	93,2	93,9	93,5	94,3	92,8	92,7
Región natural													
Costa	70,2	70,6	70,1	69,7	68,8	69,5	67,3	65,3	63,9	65,0	64,4	64,5	65,6
De 14 a 24 años	60,5	61,2	60,8	61,0	59,9	60,4	57,1	55,3	53,5	54,0	53,4	53,0	54,6
De 25 a 29 años	94,3	93,6	92,8	92,2	91,9	92,6	92,4	90,4	91,0	92,1	91,2	90,5	90,7
Sierra	72,2	72,3	72,3	70,8	70,5	68,9	69,9	70,1	67,2	64,0	65,7	64,9	65,2
De 14 a 24 años	65,8	66,3	66,5	65,1	64,2	62,2	63,0	63,9	59,7	56,2	57,2	56,6	56,7
De 25 a 29 años	93,1	92,0	91,1	89,1	90,2	89,8	89,8	87,6	89,0	86,9	90,1	89,5	90,1
Selva	79,9	79,7	78,0	77,8	78,4	76,4	75,3	76,0	71,1	72,8	70,0	70,6	69,1
De 14 a 24 años	73,2	73,0	71,3	71,4	72,0	71,4	68,7	70,2	63,0	63,6	60,4	62,0	60,8
De 25 a 29 años	97,4	96,5	94,6	93,4	94,8	90,6	92,5	91,4	92,0	96,2	95,3	93,2	90,8
Mujer													
Total	57,6	58,2	58,0	57,7	56,7	56,9	56,0	53,6	52,5	52,7	53,1	52,4	52,6
De 14 a 24 años	51,8	52,8	51,9	51,6	50,5	50,3	49,5	47,2	45,0	45,8	46,4	45,2	45,3
De 25 a 29 años	73,2	72,6	74,2	74,8	74,1	75,7	75,0	71,3	72,2	70,8	70,7	72,0	71,4
Área de residencia													
Urbana	55,7	56,4	55,8	55,8	55,3	55,7	55,1	52,3	50,9	51,9	52,6	51,9	52,1
De 14 a 24 años	49,2	50,1	48,6	48,7	48,3	48,1	47,4	44,9	42,5	44,5	45,3	44,1	44,2
De 25 a 29 años	72,1	71,9	73,5	74,3	73,3	75,8	75,5	71,0	71,5	70,3	70,7	71,8	71,0
Rural	63,2	63,8	65,2	63,9	61,5	61,1	59,5	58,3	58,7	55,8	55,1	54,3	54,6
De 14 a 24 años	59,1	60,5	61,7	60,4	57,3	57,3	56,3	54,8	53,8	50,7	50,6	49,3	49,4
De 25 a 29 años	77,2	75,4	77,3	76,8	77,9	75,1	72,3	72,6	75,7	73,4	70,9	72,5	73,9
Región natural													
Costa	55,7	56,2	56,1	55,7	54,8	56,0	54,2	50,8	49,8	51,7	52,7	51,6	51,8
De 14 a 24 años	49,1	49,6	49,1	48,9	47,5	48,3	46,0	42,8	41,0	44,0	44,9	43,6	43,7
De 25 a 29 años	71,8	71,8	73,0	73,5	73,2	76,4	75,8	71,3	71,1	70,4	72,1	72,5	71,0
Sierra	62,0	63,5	62,9	62,0	61,1	58,8	60,7	58,6	58,3	55,6	54,3	54,4	55,2
De 14 a 24 años	56,7	59,3	57,8	56,6	56,4	53,4	56,4	54,2	52,2	49,5	48,4	48,3	49,1
De 25 a 29 años	79,0	77,2	79,0	80,9	77,0	77,0	75,6	73,3	76,0	73,4	71,6	73,3	74,2
Selva	54,6	53,4	54,3	55,4	54,2	56,4	52,2	53,6	50,7	50,6	52,0	50,7	49,7
De 14 a 24 años	50,4	48,8	48,4	50,7	47,6	50,8	46,5	48,9	44,6	44,7	48,0	44,9	43,2
De 25 a 29 años	66,4	66,1	69,3	67,9	72,5	70,2	69,0	66,7	67,7	66,8	62,3	66,3	67,2

Fuente: Instituto Nacional de Estadística e Informática - Encuesta Nacional de Hogares.

CUADRO Nº 6.19

PERÚ: TASA DE ACTIVIDAD DE LA POBLACIÓN DE 14 A 29 AÑOS, SEGÚN NIVEL EDUCATIVO, ÁREA DE RESIDENCIA Y REGIÓN NATURAL, 2007 - 2019

(Porcentaje)

Nivel educativo / Área de residencia/ Región natural	2007	2008	2009	2010	2011	2012	2013	2014	2015	2016	2017	2018	2019
Total	65,0	65,4	65,0	64,6	63,8	63,7	62,8	61,1	59,3	59,3	59,4	59,1	59,4
Primaria 1/	72,7	72,8	72,0	72,0	71,8	70,2	68,3	66,4	65,8	64,4	62,6	63,0	60,7
Secundaria	60,5	60,6	60,3	59,6	58,8	58,1	57,2	55,9	54,6	53,4	53,4	52,7	52,7
Superior	71,0	72,7	72,1	71,9	70,9	72,3	71,7	69,1	66,5	68,3	69,2	68,8	70,0
Área de residencia													
Urbana	62,2	62,9	62,5	62,3	61,9	61,8	61,3	59,2	57,2	58,1	58,4	58,0	58,4
Primaria 1/	63,3	63,1	61,2	62,2	62,5	62,9	60,7	58,3	55,5	57,2	53,1	54,6	52,5
Secundaria	57,7	58,0	57,3	56,7	56,4	55,1	54,6	52,7	51,4	50,7	50,9	50,0	50,0
Superior	71,2	72,6	72,3	72,3	71,1	72,5	72,1	69,4	66,8	68,8	69,8	69,3	70,4
Rural	72,6	72,8	72,7	71,6	70,0	69,8	67,7	67,9	66,8	63,9	63,5	63,4	63,3
Primaria 1/	79,0	79,1	79,1	78,5	78,8	75,1	73,8	73,3	74,1	70,7	71,0	70,9	69,1
Secundaria	69,1	68,7	69,5	68,5	66,0	67,4	65,3	66,2	64,6	61,8	61,3	61,4	61,4
Superior	68,3	73,6	69,5	67,2	69,4	69,4	67,1	65,1	63,3	62,3	62,2	62,1	65,2
Región natural													
Costa	62,9	63,4	63,0	62,7	61,8	62,8	60,8	58,1	56,8	58,3	58,6	58,2	58,7
Primaria 1/	64,6	63,9	63,2	62,3	61,9	64,3	60,8	56,5	56,6	55,9	54,4	55,9	51,7
Secundaria	58,3	58,4	58,0	57,4	56,7	55,9	54,3	51,3	51,1	51,1	50,7	50,1	50,2
Superior	72,4	74,3	72,9	73,0	71,2	74,3	72,0	69,5	66,3	69,1	70,7	70,0	71,4
Sierra	67,2	68,0	67,7	66,6	65,9	63,9	65,5	64,6	62,8	59,9	60,2	59,8	60,4
Primaria 1/	79,3	80,7	79,8	80,3	79,0	75,3	75,5	74,5	74,6	71,7	71,7	70,3	69,5
Secundaria	62,6	63,4	62,7	61,3	61,0	59,5	61,1	61,3	59,2	55,4	56,2	55,3	55,8
Superior	67,1	68,2	69,8	69,1	69,3	67,4	70,1	67,0	65,8	64,6	64,3	65,0	66,5
Selva	68,0	67,5	67,0	67,4	67,1	66,9	64,6	65,6	61,6	62,4	61,4	61,4	59,8
Primaria 1/	71,7	70,2	68,6	68,8	72,9	69,2	66,2	67,0	63,8	65,0	59,9	62,6	60,9
Secundaria	64,8	64,0	64,4	65,0	62,5	63,9	60,4	62,7	58,0	57,5	57,5	57,2	55,8
Superior	73,4	76,6	73,4	73,1	74,9	73,6	75,4	72,9	70,6	75,1	73,9	71,9	70,6

1/ Incluye sin nivel e inicial.

Fuente: Instituto Nacional de Estadística e Informática - Encuesta Nacional de Hogares.

CUADRO Nº 6.20
PERÚ: POBLACIÓN ECONÓMICAMENTE NO ACTIVA DE 14 A 29 AÑOS DE EDAD, SEGÚN ÁMBITO GEOGRÁFICO, 2007 - 2019
(Miles de personas)

Ámbito geográfico	2007	2008	2009	2010	2011	2012
Total	2 923,4	2 921,3	2 976,2	2 996,3	3 076,6	3 091,8
Área de residencia						
Urbana	2 321,5	2 333,2	2 398,6	2 408,6	2 475,4	2 494,5
Rural	601,8	588,2	577,7	587,7	601,2	597,3
Región natural						
Costa	1 681,6	1 691,4	1 729,8	1 729,1	1 791,5	1 750,1
Sierra	886,3	874,3	878,3	904,0	928,5	982,6
Selva	355,5	355,7	368,1	363,1	356,6	359,0
Departamento						
Amazonas	38,9	42,5	37,7	34,5	33,0	38,4
Áncash	109,8	102,3	105,9	105,5	118,9	113,1
Apurímac	49,7	44,6	50,8	46,7	40,8	40,6
Arequipa	128,4	148,1	146,2	146,8	143,2	144,7
Ayacucho	57,1	55,7	67,3	70,6	69,0	78,0
Cajamarca	117,0	107,0	112,7	143,6	144,4	166,5
Prov. Const.Callao	91,4	96,0	93,3	97,2	96,6	101,6
Cusco	125,3	110,1	106,6	127,4	123,9	114,8
Huancavelica	39,4	42,1	43,0	47,1	39,7	37,3
Huánuco	84,6	81,5	75,4	75,7	80,1	79,1
Ica	80,6	76,5	74,6	80,8	76,6	76,0
Junín	138,5	117,9	128,9	122,5	128,0	137,1
La Libertad	195,9	188,6	190,0	182,2	198,5	191,2
Lambayeque	116,4	118,0	117,7	131,2	139,2	140,2
Lima	950,7	938,4	971,2	961,7	980,2	966,6
Provincia de Lima 1/	864,2	855,5	878,4	868,3	895,5	884,4
Región Lima 2/	86,5	83,0	92,7	93,5	84,8	82,2
Loreto	88,1	106,6	113,1	110,0	109,6	103,5
Madre de Dios	10,1	9,5	9,3	10,2	10,5	10,6
Moquegua	16,1	20,3	18,5	17,5	19,2	17,6
Pasco	31,0	36,5	27,3	28,8	31,9	30,1
Piura	167,9	188,3	181,1	184,6	207,4	199,0
Puno	109,8	114,9	122,8	105,3	117,6	126,2
San Martín	77,1	79,1	82,9	75,2	71,0	82,9
Tacna	40,4	35,7	38,3	33,8	38,5	38,1
Tumbes	20,1	23,4	24,5	21,1	21,5	22,7
Ucayali	39,1	37,9	37,2	36,1	37,0	35,8

Continúa...

CUADRO Nº 6.20
PERÚ: POBLACIÓN ECONÓMICAMENTE NO ACTIVA DE 14 A 29 AÑOS DE EDAD, SEGÚN ÁMBITO GEOGRÁFICO, 2007 - 2019
(Miles de personas)

Conclusión.

Ámbito geográfico	2013	2014	2015	2016	2017	2018	2019		Intervalo de confianza al 95%		Tasa de crecimiento promedio anual (%) 2007 - 2019	Variación porcentual (%) 2019/2018
							Abs.	C.V. (%)	Inferior	Superior		
Total	3 187,7	3 358,1	3 530,8	3 543,8	3 541,0	3 570,3	3 567,5	1,6	3 456,0	3 678,9	1,7	-0,1
Área de residencia												
Urbana	2 561,4	2 750,6	2 902,9	2 871,9	2 876,1	2 912,4	2 926,7	1,9	2 818,7	3 034,8	1,9	0,5
Rural	626,3	607,5	627,9	671,9	665,0	658,0	640,8	2,2	613,5	668,0	0,5	-2,6
Región natural												
Costa	1 866,5	2 024,7	2 103,6	2 053,0	2 040,9	2 067,0	2 069,6	2,6	1 964,6	2 174,6	1,7	0,1
Sierra	945,0	958,6	1 010,7	1 079,8	1 075,2	1 071,9	1 047,3	3,2	981,9	1 112,6	1,4	-2,3
Selva	376,1	374,9	416,5	411,0	425,0	431,5	450,6	4,4	411,8	489,5	2,0	4,4
Departamento												
Amazonas	37,1	36,9	38,7	38,1	37,5	36,7	33,5	10,3	26,8	40,3	-1,2	-8,6
Áncash	118,1	116,3	113,8	114,8	116,8	112,6	113,6	9,9	91,6	135,6	0,3	0,9
Apurímac	39,6	41,9	37,1	41,8	42,1	41,9	35,2	12,6	26,6	43,9	-2,8	-15,9
Arequipa	131,5	137,4	158,2	167,0	163,9	159,9	162,1	8,4	135,5	188,8	2,0	1,4
Ayacucho	72,2	65,7	76,4	81,8	82,7	78,0	85,3	10,8	67,3	103,3	3,4	9,3
Cajamarca	146,5	150,7	151,7	150,5	133,9	145,0	153,4	10,2	122,8	184,1	2,3	5,8
Prov. Const.Callao	105,1	106,0	105,0	107,4	102,5	112,8	113,5	9,0	93,5	133,6	1,8	0,6
Cusco	116,2	126,7	129,7	150,0	148,0	159,1	150,8	11,1	118,1	183,5	1,6	-5,2
Huancavelica	42,0	39,4	46,4	48,1	42,4	41,8	41,9	12,6	31,5	52,2	0,5	0,2
Huánuco	80,2	74,8	77,6	86,2	89,0	90,0	90,7	9,2	74,3	107,1	0,6	0,8
Ica	82,0	81,7	103,4	97,0	101,7	99,1	89,3	8,9	73,8	104,9	0,9	-9,8
Junín	149,0	150,2	143,2	138,6	156,7	147,0	139,8	10,2	111,9	167,6	0,1	-4,9
La Libertad	192,9	197,1	227,7	215,7	216,4	210,0	206,6	8,1	173,6	239,6	0,4	-1,6
Lambayeque	137,0	150,0	154,4	156,5	161,4	163,6	150,3	8,5	125,1	175,5	2,2	-8,1
Lima	1 072,5	1 195,2	1 200,9	1 167,4	1 141,2	1 178,3	1 203,9	4,3	1 102,4	1 305,3	2,0	2,2
Provincia de Lima 1/	982,4	1 099,9	1 094,3	1 073,9	1 038,6	1 073,6	1 100,2	4,6	1 000,3	1 200,2	2,0	2,5
Región Lima 2/	90,1	95,3	106,5	93,5	102,7	104,7	103,6	8,6	86,2	121,0	1,5	-1,0
Loreto	103,9	115,0	124,0	128,3	138,2	134,2	144,5	8,3	120,9	168,1	4,2	7,7
Madre de Dios	11,6	12,1	12,8	15,2	15,5	15,2	17,7	14,4	12,7	22,7	4,8	16,3
Moquegua	18,3	19,6	21,1	19,6	20,7	21,2	19,5	10,8	15,4	23,7	1,6	-8,1
Pasco	29,9	34,9	35,8	34,2	36,8	33,5	37,2	11,9	28,5	45,8	1,5	10,9
Piura	194,3	204,4	221,0	225,9	236,5	217,7	205,8	7,8	174,2	237,5	1,7	-5,5
Puno	118,0	118,6	140,1	158,2	158,1	160,8	153,8	11,1	120,2	187,4	2,8	-4,4
San Martín	81,7	79,4	99,0	87,7	78,1	92,6	87,1	8,9	71,9	102,4	1,0	-5,9
Tacna	42,2	40,9	42,4	42,3	45,8	44,8	48,2	11,6	37,2	59,2	1,5	7,6
Tumbes	24,5	26,1	29,5	28,7	26,7	26,1	27,6	11,7	21,3	34,0	2,7	6,1
Ucayali	41,7	37,4	41,0	43,1	48,3	48,5	55,9	9,8	45,2	66,7	3,0	15,3

1/ Comprende los 43 distritos que conforman la provincia de Lima.
2/ Comprende las provincias de: Barranca, Cajatambo, Canta, Cañete, Huaral, Huarochirí, Huaura, Oyón y Yauyos.
Fuente: Instituto Nacional de Estadística e Informática-Encuesta Nacional de Hogares.

CUADRO Nº 6.21
PERÚ: POBLACIÓN ECONÓMICAMENTE NO ACTIVA MASCULINA DE 14 A 29 AÑOS DE EDAD, SEGÚN ÁMBITO GEOGRÁFICO, 2007 - 2019
(Miles de personas)

Ámbito geográfico	2007	2008	2009	2010	2011	2012	2013	2014	2015	2016	2017	2018	2019	Tasa de crecimiento promedio anual (%) 2007 - 2019	Variación porcentual (%) 2019/2018
Total	1 173,3	1 178,9	1 208,4	1 239,6	1 266,9	1 290,1	1 355,8	1 398,9	1 493,5	1 517,2	1 530,4	1 549,3	1 525,6	2,2	-1,5
Área de residencia															
Urbana	951,5	956,5	978,3	1 002,6	1 027,3	1 055,1	1 092,4	1 156,4	1 232,8	1 231,7	1 248,4	1 273,0	1 255,8	2,3	-1,3
Rural	221,9	222,4	230,1	237,0	239,6	234,9	263,4	242,5	260,6	285,4	281,9	276,3	269,8	1,6	-2,4
Región natural															
Costa	670,3	673,5	694,4	701,1	729,5	720,8	787,5	837,1	870,4	862,1	880,9	896,0	867,8	2,2	-3,1
Sierra	385,4	386,3	383,3	406,5	411,8	435,4	427,7	421,3	455,9	496,6	476,9	478,1	477,0	1,8	-0,2
Selva	117,6	119,1	130,7	132,0	125,6	133,9	140,6	140,4	167,1	158,4	172,6	175,2	180,8	3,6	3,2
Departamento															
Amazonas	14,3	14,4	14,1	12,7	11,4	13,2	13,9	14,9	16,1	15,2	16,0	16,1	13,0	-0,8	-19,0
Áncash	47,9	41,9	42,6	42,2	47,0	41,9	50,0	51,2	51,9	49,2	47,6	45,4	49,7	0,3	9,5
Apurímac	23,1	19,4	23,0	21,9	16,5	18,1	19,6	18,0	18,5	18,5	16,1	19,5	14,1	-4,0	-27,9
Arequipa	51,8	65,1	61,6	69,1	61,4	63,7	57,0	61,3	72,5	71,6	71,6	75,1	77,6	3,4	3,3
Ayacucho	24,2	26,1	29,5	30,4	30,5	34,9	34,5	25,6	31,4	37,1	37,8	34,8	39,6	4,2	13,8
Cajamarca	44,6	38,1	48,3	65,6	57,0	62,1	58,7	63,1	63,6	67,6	59,3	60,3	62,4	2,8	3,5
Prov. Const.Callao	36,0	39,1	38,8	44,7	40,1	43,5	44,1	41,0	39,9	44,0	42,1	45,4	52,6	3,2	15,8
Cusco	54,2	48,4	52,3	62,7	64,3	50,8	54,8	59,9	65,0	74,0	72,5	74,4	69,3	2,1	-6,8
Huancavelica	18,2	22,0	21,7	22,7	18,9	16,9	20,8	19,5	22,9	22,2	21,3	18,5	18,0	-0,1	-2,6
Huánuco	34,7	33,7	34,5	31,9	34,2	31,6	32,2	29,5	32,8	33,6	37,9	37,8	34,7	0,0	-8,3
Ica	27,3	30,9	29,8	33,1	28,4	28,0	34,1	30,6	37,5	40,2	41,7	39,6	37,4	2,7	-5,5
Junín	59,6	49,7	53,1	46,3	54,2	62,4	68,0	60,6	62,7	60,9	66,7	68,7	62,5	0,4	-9,0
La Libertad	79,9	76,6	71,6	66,4	81,0	76,7	82,7	83,3	92,8	93,4	87,9	91,6	90,3	1,0	-1,4
Lambayeque	38,0	44,4	44,8	47,4	53,5	52,9	54,4	60,4	59,4	66,4	63,2	61,5	52,1	2,7	-15,2
Lima	401,0	380,7	402,4	393,9	417,2	424,8	460,8	508,5	509,5	502,3	515,8	535,3	510,7	2,0	-4,6
Provincia de Lima 1/	364,3	348,4	371,2	356,5	384,1	384,8	429,4	470,0	473,2	462,5	474,8	489,1	467,8	2,1	-4,4
Región Lima 2/	36,8	32,3	31,2	37,4	33,2	40,0	31,3	38,6	36,2	39,8	41,1	46,1	42,9	1,3	-7,1
Loreto	28,0	37,8	37,2	39,8	38,2	39,0	38,8	40,8	47,3	46,3	58,0	52,4	60,3	6,6	15,0
Madre de Dios	3,8	3,5	3,3	4,4	3,6	4,8	4,6	5,0	4,6	6,2	7,0	6,7	8,3	6,6	22,9
Moquegua	6,9	9,4	8,7	7,6	8,1	7,6	7,6	8,3	9,7	8,2	9,0	9,7	8,7	2,0	-10,6
Pasco	11,0	15,1	10,1	12,1	13,4	10,6	12,2	13,0	14,4	15,0	16,2	15,3	15,5	2,9	1,2
Piura	54,3	67,6	58,6	73,6	73,4	67,1	71,4	72,5	83,8	82,4	92,5	84,5	79,2	3,2	-6,3
Puno	51,5	54,1	53,2	47,9	54,3	68,2	57,1	60,6	67,9	80,4	67,0	69,6	75,9	3,3	9,0
San Martín	24,5	24,0	29,2	25,9	23,7	30,3	29,9	27,0	40,3	32,6	28,9	33,1	35,1	3,0	6,1
Tacna	17,1	14,5	16,6	15,1	16,7	18,2	20,9	20,4	20,3	20,3	23,2	21,1	23,5	2,7	11,3
Tumbes	6,9	8,8	8,9	9,0	7,6	9,9	10,9	10,4	12,4	11,7	11,1	11,7	12,0	4,7	2,1
Ucayali	14,5	13,7	14,5	13,4	12,4	12,9	16,8	13,3	16,5	17,8	19,9	21,2	23,2	4,0	9,6

1/ Comprende los 43 distritos que conforman la provincia de Lima.

2/ Comprende las provincias de: Barranca, Cajatambo, Canta, Cañete, Huaral, Huarochirí, Huaura, Oyón y Yauyos.

Fuente: Instituto Nacional de Estadística e Informática-Encuesta Nacional de Hogares.

CUADRO Nº 6.22
PERÚ: POBLACIÓN ECONÓMICAMENTE NO ACTIVA FEMENINA DE 14 A 29 AÑOS DE EDAD, SEGÚN ÁMBITO GEOGRÁFICO, 2007 – 2019
(Miles de personas)

Ámbito geográfico	2007	2008	2009	2010	2011	2012	2013	2014	2015	2016	2017	2018	2019	Tasa de **crecimiento** promedio anual (%) 2007 - 2019	**Variación porcentual** (%) 2019/2018
Total	1 750,1	1 742,4	1 767,8	1 756,7	1 809,7	1 801,7	1 831,9	1 959,2	2 037,3	2 026,7	2 010,7	2 021,0	2 041,9	1,3	1,0
Área de residencia															
Urbana	1 370,1	1 376,6	1 420,2	1 406,0	1 448,1	1 439,3	1 469,0	1 594,2	1 670,0	1 640,2	1 627,7	1 639,4	1 670,9	1,7	1,9
Rural	380,0	365,8	347,6	350,6	361,6	362,4	362,9	365,1	367,3	386,5	383,0	381,6	370,9	-0,2	-2,8
Región natural															
Costa	1 011,3	1 017,8	1 035,4	1 028,0	1 062,0	1 029,4	1 079,0	1 187,5	1 233,2	1 190,9	1 160,0	1 171,0	1 201,8	1,4	2,6
Sierra	500,9	488,0	495,0	497,5	516,7	547,2	517,4	537,2	554,8	583,2	598,3	593,8	570,2	1,1	-4,0
Selva	237,9	236,5	237,4	231,2	231,0	225,1	235,6	234,5	249,3	252,6	252,4	256,3	269,8	1,1	5,3
Departamento															
Amazonas	24,6	28,1	23,6	21,8	21,6	25,2	23,1	22,0	22,6	22,9	21,5	20,6	20,5	-1,5	-0,4
Áncash	61,9	60,4	63,3	63,3	71,9	71,3	68,1	65,0	61,9	65,6	69,2	67,3	63,9	0,3	-5,0
Apurímac	26,6	25,2	27,8	24,8	24,3	22,4	19,9	23,9	18,6	23,3	26,0	22,4	21,2	-1,9	-5,4
Arequipa	76,6	82,9	84,7	77,8	81,8	81,0	74,5	76,0	85,7	95,3	92,3	84,8	84,6	0,8	-0,2
Ayacucho	32,9	29,6	37,8	40,3	38,6	43,0	37,7	40,1	45,0	44,7	44,9	43,2	45,7	2,8	5,8
Cajamarca	72,4	68,9	64,4	78,1	87,4	104,4	87,8	87,6	88,1	82,9	74,5	84,7	91,1	1,9	7,5
Prov. Const.Callao	55,4	56,9	54,5	52,6	56,5	58,1	61,0	65,0	65,1	63,5	60,4	67,4	60,9	0,8	-9,6
Cusco	71,2	61,7	54,3	64,7	59,6	64,0	61,3	66,8	64,7	76,0	75,4	84,7	81,5	1,1	-3,8
Huancavelica	21,2	20,1	21,3	24,3	20,8	20,4	21,1	20,0	23,5	25,9	21,1	23,3	23,8	1,0	2,3
Huánuco	49,9	47,8	40,9	43,8	45,9	47,5	47,9	45,3	44,8	52,6	51,1	52,1	56,0	1,0	7,5
Ica	53,3	45,6	44,8	47,7	48,1	48,0	47,9	51,2	65,8	56,8	60,1	59,5	51,9	-0,2	-12,7
Junín	78,9	68,2	75,8	76,2	73,8	74,7	81,0	89,5	80,5	77,7	90,0	78,3	77,3	-0,2	-1,3
La Libertad	116,0	111,9	118,3	115,8	117,6	114,4	110,1	113,8	134,9	122,3	128,5	118,5	116,3	0,0	-1,8
Lambayeque	78,4	73,6	72,9	83,8	85,8	87,2	82,5	89,6	95,0	90,1	98,2	102,1	98,2	1,9	-3,8
Lima	549,7	557,7	568,8	567,8	563,0	541,8	611,8	686,6	691,4	665,1	625,4	643,0	693,1	2,0	7,8
Provincia de Lima 1/	499,9	507,1	507,3	511,8	511,4	499,6	553,0	629,9	621,1	611,4	563,8	584,5	632,4	2,0	8,2
Región Lima 2/	49,8	50,6	61,5	56,1	51,6	42,2	58,8	56,7	70,3	53,7	61,6	58,5	60,7	1,7	3,8
Loreto	60,1	68,8	75,9	70,2	71,5	64,6	65,1	74,2	76,7	82,0	80,2	81,8	84,2	2,8	2,9
Madre de Dios	6,2	6,0	6,0	5,8	6,9	5,8	7,1	7,1	8,2	9,0	8,5	8,5	9,4	3,5	11,0
Moquegua	9,2	10,8	9,7	9,9	11,1	10,0	10,7	11,3	11,4	11,5	11,7	11,5	10,8	1,4	-6,0
Pasco	20,1	21,4	17,2	16,8	18,5	19,5	17,7	21,8	21,4	19,2	20,6	18,2	21,7	0,7	19,0
Piura	113,6	120,7	122,5	111,0	134,1	131,9	122,9	131,9	137,2	143,5	144,0	133,2	126,7	0,9	-4,9
Puno	58,3	60,7	69,6	57,4	63,2	58,0	60,9	57,9	72,2	77,7	91,1	91,2	77,9	2,4	-14,6
San Martín	52,6	55,1	53,7	49,3	47,3	52,7	51,8	52,4	58,7	55,1	49,2	59,5	52,0	-0,1	-12,5
Tacna	23,3	21,1	21,7	18,7	21,8	19,9	21,3	20,5	22,2	22,0	22,7	23,7	24,7	0,5	4,4
Tumbes	13,2	14,6	15,6	12,1	13,9	12,8	13,6	15,7	17,1	17,0	15,6	14,3	15,7	1,4	9,4
Ucayali	24,6	24,3	22,7	22,7	24,6	22,9	24,9	24,0	24,5	25,3	28,4	27,3	32,7	2,4	19,7

1/ Comprende los 43 distritos que conforman la provincia de Lima.

2/ Comprende las provincias de: Barranca, Cajatambo, Canta, Cañete, Huaral, Huarochirí, Huaura, Oyón y Yauyos.

Fuente: Instituto Nacional de Estadística e Informática-Encuesta Nacional de Hogares.

CUADRO Nº 6.23

PERÚ: TASA DE INACTIVIDAD DE LA POBLACIÓN DE 14 A 29 AÑOS DE EDAD, SEGÚN ÁMBITO GEOGRÁFICO, 2007 - 2019

(Porcentaje)

Ámbito geográfico	2007	2008	2009	2010	2011	2012	2013	2014	2015	2016	2017	2018	2019
Total	35,0	34,6	35,0	35,4	36,2	36,3	37,2	38,9	40,7	40,7	40,6	40,9	40,6
Área de residencia													
Urbana	37,8	37,1	37,5	37,7	38,1	38,2	38,7	40,8	42,8	41,9	41,6	42,0	41,6
Rural	27,4	27,2	27,3	28,4	30,0	30,2	32,3	32,1	33,2	36,1	36,5	36,6	36,7
Región natural													
Costa	37,1	36,6	37,0	37,3	38,2	37,2	39,2	41,9	43,2	41,7	41,4	41,8	41,3
Sierra	32,8	32,0	32,3	33,4	34,1	36,1	34,5	35,4	37,2	40,1	39,8	40,2	39,6
Selva	32,0	32,5	33,0	32,6	32,9	33,1	35,4	34,4	38,4	37,6	38,6	38,6	40,2
Departamento													
Amazonas	31,5	34,4	31,8	31,0	28,8	35,7	36,1	35,9	37,8	37,2	36,7	36,6	31,5
Áncash	35,9	32,7	34,4	34,5	37,5	35,7	37,4	38,2	37,0	37,7	38,3	37,8	37,3
Apurímac	37,7	34,9	40,8	38,8	35,9	34,3	35,5	36,2	32,8	36,3	37,4	37,9	31,2
Arequipa	37,5	42,1	41,4	42,6	40,4	41,6	37,2	39,4	44,8	46,6	44,2	45,1	45,7
Ayacucho	30,9	30,2	36,0	36,8	35,5	41,2	37,3	32,5	38,1	41,2	40,5	39,6	43,0
Cajamarca	26,0	24,7	26,0	33,0	33,2	39,2	34,7	35,6	36,7	38,2	33,6	35,5	38,5
Prov. Const.Callao	34,6	36,4	34,9	38,0	39,6	40,1	39,3	39,8	40,2	38,7	36,1	41,5	41,6
Cusco	34,7	30,4	28,9	34,5	35,0	31,6	33,3	35,3	36,2	42,1	41,4	45,1	43,1
Huancavelica	30,2	31,7	32,2	34,5	29,5	27,3	30,6	28,3	33,6	33,9	31,8	31,5	31,4
Huánuco	35,4	34,9	32,3	32,1	34,8	34,6	34,8	33,8	34,7	38,2	40,7	40,2	39,3
Ica	38,7	35,8	34,8	37,0	35,4	34,9	37,2	36,9	45,7	43,0	46,9	46,2	40,3
Junín	37,7	31,2	33,2	32,3	33,2	35,1	38,2	37,6	36,5	35,5	40,5	38,9	36,8
La Libertad	40,4	37,5	37,7	36,1	38,3	36,7	36,7	38,2	42,6	40,0	41,4	39,8	38,4
Lambayeque	34,3	34,4	33,9	38,7	40,8	40,6	39,9	41,4	43,9	44,5	45,7	45,6	42,4
Lima	37,0	35,8	36,5	36,6	36,6	36,0	39,2	42,7	42,9	41,4	40,2	41,1	41,6
Provincia de Lima 1/	37,4	35,8	36,5	36,4	36,7	36,1	39,4	43,0	42,9	41,7	40,2	41,1	41,6
Región Lima 2/	33,7	36,0	37,2	38,6	35,3	35,0	37,2	39,5	42,1	37,8	40,0	41,9	42,0
Loreto	31,3	37,6	39,1	38,6	38,8	35,7	36,5	40,3	43,2	43,5	47,0	44,7	48,2
Madre de Dios	30,8	27,8	28,4	30,5	30,7	29,3	31,3	33,2	32,3	40,0	37,9	37,1	43,9
Moquegua	35,6	44,1	41,6	38,7	42,2	39,2	40,4	43,5	46,6	43,2	47,7	48,6	43,1
Pasco	37,7	41,4	32,0	34,1	36,2	34,2	33,4	39,1	38,8	37,7	40,6	38,6	42,8
Piura	33,7	37,1	35,1	35,6	40,4	39,0	38,5	41,7	43,5	44,1	46,2	41,8	39,7
Puno	28,2	29,6	31,0	26,9	30,0	32,5	29,7	30,7	34,3	39,1	37,9	39,8	38,7
San Martín	34,6	35,6	37,0	32,4	33,0	37,6	37,1	35,0	44,2	37,6	33,7	38,7	38,2
Tacna	41,5	37,5	42,9	38,4	41,6	41,6	43,9	43,9	44,1	46,0	49,1	46,4	47,7
Tumbes	29,1	34,6	38,2	31,6	32,8	35,7	39,7	41,6	44,6	43,6	42,3	40,9	42,1
Ucayali	31,0	29,3	28,1	27,8	27,9	28,1	32,4	28,5	32,0	32,5	35,8	34,8	38,5

1/ Comprende los 43 distritos que conforman la provincia de Lima.

2/ Comprende las provincias de: Barranca, Cajatambo, Canta, Cañete, Huaral, Huarochirí, Huaura, Oyón y Yauyos.

Fuente: Instituto Nacional de Estadística e Informática-Encuesta Nacional de Hogares.

CUADRO Nº 6.24
PERÚ: POBLACIÓN ECONÓMICAMENTE ACTIVA OCUPADA DE 14 A 29 AÑOS DE EDAD, SEGÚN ÁMBITO GEOGRÁFICO, 2007 - 2019
(Miles de personas)

Ámbito geográfico	2007	2008	2009	2010	2011	2012
Total	4 946,7	5 061,0	5 103,8	5 018,2	4 981,0	5 003,0
Área de residencia						
Urbana	3 370,8	3 521,4	3 588,3	3 564,0	3 602,8	3 650,9
Rural	1 575,8	1 539,6	1 515,5	1 454,2	1 378,1	1 352,2
Región natural						
Costa	2 533,8	2 611,6	2 658,5	2 604,7	2 601,5	2 665,4
Sierra	1 697,9	1 746,6	1 734,9	1 694,0	1 687,4	1 644,9
Selva	715,0	702,8	710,4	719,5	692,1	692,7
Departamento						
Amazonas	81,2	78,4	78,3	75,0	79,9	66,6
Áncash	180,5	197,3	183,4	192,1	186,1	188,8
Apurímac	80,0	79,2	72,5	68,9	67,7	73,3
Arequipa	184,7	186,6	182,7	174,2	188,0	183,6
Ayacucho	119,4	122,4	113,3	111,4	119,2	101,3
Cajamarca	318,7	312,8	310,0	285,4	279,6	250,6
Prov. Const.Callao	153,5	144,2	157,5	141,0	126,7	134,9
Cusco	218,9	235,4	242,3	228,9	213,7	236,3
Huancavelica	88,3	88,9	87,7	87,3	89,4	95,0
Huánuco	146,3	144,1	149,4	152,2	142,3	139,3
Ica	115,2	125,3	125,3	125,4	128,8	128,0
Junín	214,3	236,9	241,3	233,4	237,4	240,5
La Libertad	258,7	293,0	287,3	295,8	296,1	306,7
Lambayeque	198,2	201,5	215,4	189,2	185,7	191,5
Lima	1 439,1	1 498,7	1 520,4	1 484,5	1 515,5	1 546,6
Provincia de Lima 1/	1 278,6	1 361,4	1 378,2	1 353,2	1 377,2	1 406,3
Región Lima 2/	160,5	137,3	142,2	131,3	138,4	140,4
Loreto	181,3	165,9	165,9	165,3	161,3	176,7
Madre de Dios	21,5	23,5	22,4	22,6	22,1	24,2
Moquegua	24,1	22,6	22,4	26,0	23,1	23,7
Pasco	44,5	46,2	54,4	51,6	52,4	53,4
Piura	299,4	284,6	306,2	303,2	287,3	291,3
Puno	264,5	254,5	264,5	275,6	261,3	246,1
San Martín	137,7	136,1	129,0	151,0	137,9	131,6
Tacna	52,0	55,6	44,8	48,6	49,2	48,5
Tumbes	44,6	40,5	36,0	41,1	40,1	37,5
Ucayali	79,9	87,1	91,6	88,7	90,1	87,2

Continúa...

CUADRO Nº 6.24
PERÚ: POBLACIÓN ECONÓMICAMENTE ACTIVA OCUPADA DE 14 A 29 AÑOS DE EDAD, SEGÚN ÁMBITO GEOGRÁFICO, 2007 - 2019
(Miles de personas)

Conclusión.

Ámbito geográfico	2013	2014	2015	2016	2017	2018	2019		Intervalo de confianza al 95%		Tasa de crecimiento promedio anual (%) 2007 - 2019	Variación porcentual (%) 2019/2018
							Abs.	C.V. (%)	Inferior	Superior		
Total	4 963,3	4 855,1	4 779,8	4 725,4	4 738,5	4 716,1	4 766,2	1,5	4 623,1	4 909,3	-0,3	1,1
Área de residencia												
Urbana	3 688,5	3 599,9	3 540,5	3 554,4	3 603,9	3 599,3	3 679,4	1,9	3 543,5	3 815,4	0,7	2,2
Rural	1 274,8	1 255,2	1 239,3	1 171,0	1 134,6	1 116,8	1 086,8	2,1	1 042,1	1 131,4	-3,0	-2,7
Región natural												
Costa	2 634,2	2 537,0	2 515,7	2 569,3	2 574,3	2 573,4	2 622,3	2,6	2 490,2	2 754,3	0,3	1,9
Sierra	1 675,9	1 640,8	1 628,8	1 509,3	1 521,0	1 487,5	1 499,4	3,0	1 412,4	1 586,3	-1,0	0,8
Selva	653,2	677,3	635,4	646,8	643,2	655,2	644,6	4,1	593,1	696,1	-0,9	-1,6
Departamento												
Amazonas	63,5	62,8	61,2	62,3	61,6	61,3	71,0	9,6	57,7	84,3	-1,1	15,8
Áncash	186,1	174,5	186,5	177,9	176,9	171,3	181,3	8,9	149,8	212,8	0,0	5,8
Apurímac	69,8	69,6	73,9	70,2	66,9	65,1	72,9	11,3	56,8	89,0	-0,8	11,9
Arequipa	197,4	188,6	181,3	174,9	188,2	179,1	177,2	9,2	145,4	209,1	-0,3	-1,0
Ayacucho	112,7	126,7	116,7	107,0	111,2	112,5	106,7	11,1	83,5	129,8	-0,9	-5,2
Cajamarca	259,7	261,1	249,4	231,3	252,7	248,2	233,2	8,7	193,3	273,1	-2,6	-6,0
Prov. Const.Callao	147,5	141,1	141,0	149,6	158,7	134,9	142,8	9,4	116,5	169,1	-0,6	5,8
Cusco	211,2	216,5	220,2	191,5	192,5	180,6	190,1	10,6	150,7	229,5	-1,2	5,2
Huancavelica	91,9	96,9	91,1	91,0	87,2	85,4	85,5	10,5	67,9	103,1	-0,3	0,2
Huánuco	141,7	139,8	138,7	131,8	120,4	127,9	132,2	9,0	108,8	155,6	-0,8	3,3
Ica	130,5	129,8	113,7	122,4	107,0	109,4	123,7	8,0	104,3	143,1	0,6	13,1
Junín	228,3	232,5	234,0	232,2	218,1	216,1	228,9	9,1	188,0	269,8	0,6	5,9
La Libertad	305,4	289,4	286,1	299,3	287,7	293,2	294,0	8,4	245,7	342,2	1,1	0,3
Lambayeque	189,6	192,9	183,7	183,6	175,9	180,5	189,2	8,7	157,0	221,3	-0,4	4,8
Lima	1 513,5	1 451,1	1 440,8	1 448,2	1 488,4	1 482,2	1 480,8	4,3	1 356,5	1 605,0	0,2	-0,1
Provincia de Lima 1/	1 366,7	1 315,1	1 302,6	1 308,3	1 345,8	1 348,3	1 348,5	4,6	1 226,2	1 470,9	0,4	0,0
Región Lima 2/	146,8	136,0	138,2	140,0	142,6	133,9	132,2	8,4	110,5	154,0	-1,6	-1,2
Loreto	170,3	160,9	155,2	156,7	149,1	158,2	148,4	8,8	122,9	173,9	-1,7	-6,2
Madre de Dios	24,4	23,2	25,5	21,6	24,4	25,0	21,8	14,5	15,6	28,0	0,1	-12,8
Moquegua	23,9	23,0	22,6	23,5	20,3	20,2	23,0	10,9	18,1	28,0	-0,4	14,2
Pasco	54,8	50,5	51,5	52,1	48,6	49,3	44,2	11,8	34,0	54,4	0,0	-10,3
Piura	280,6	263,4	268,9	264,5	258,1	286,4	292,2	7,9	246,8	337,7	-0,2	2,1
Puno	260,6	250,3	252,3	230,8	241,9	220,7	222,0	10,3	177,0	267,0	-1,4	0,6
San Martín	132,8	138,4	119,5	138,5	144,9	143,3	135,9	9,3	111,0	160,8	-0,1	-5,2
Tacna	50,4	49,0	49,0	45,0	42,6	47,3	48,8	11,2	38,1	59,5	-0,5	3,1
Tumbes	33,5	34,1	34,1	34,4	33,4	33,6	35,1	11,6	27,1	43,1	-2,0	4,6
Ucayali	83,3	89,2	83,0	84,9	81,8	84,3	85,3	9,7	69,1	101,5	0,5	1,1

1/ Comprende los 43 distritos que conforman la provincia de Lima.

2/ Comprende las provincias de: Barranca, Cajatambo, Canta, Cañete, Huaral, Huarochirí, Huaura, Oyón y Yauyos.

Fuente: Instituto Nacional de Estadística e Informática-Encuesta Nacional de Hogares.

CUADRO Nº 6.25
PERÚ: POBLACIÓN ECONÓMICAMENTE ACTIVA OCUPADA MASCULINA DE 14 A 29 AÑOS, SEGÚN ÁMBITO GEOGRÁFICO, 2007 - 2019
(Miles de personas)

Ámbito geográfico	2007	2008	2009	2010	2011	2012
Total	2 785,8	2 862,2	2 846,4	2 835,1	2 814,3	2 836,3
Área de residencia						
Urbana	1 855,5	1 952,6	1 969,9	1 991,2	2 001,6	2 040,9
Rural	930,4	909,6	876,6	843,8	812,7	795,5
Región natural						
Costa	1 408,5	1 468,2	1 463,2	1 462,3	1 453,9	1 509,6
Sierra	932,5	945,9	940,3	928,5	927,2	908,1
Selva	444,9	448,1	442,9	444,2	433,3	418,6
Departamento						
Amazonas	48,6	49,0	46,4	45,7	49,0	41,6
Áncash	101,7	112,3	105,3	107,9	108,3	115,7
Apurímac	44,5	44,0	38,8	37,3	40,0	42,8
Arequipa	102,0	103,2	104,6	96,3	104,9	110,0
Ayacucho	67,0	65,0	63,1	62,4	67,1	55,3
Cajamarca	175,5	178,8	164,8	157,6	160,4	151,2
Prov. Const.Callao	86,7	83,9	92,0	81,5	73,6	78,0
Cusco	117,7	126,9	126,7	122,5	104,0	126,7
Huancavelica	46,6	44,0	43,9	44,4	46,4	48,0
Huánuco	83,3	83,0	82,6	88,4	79,9	80,5
Ica	70,3	73,7	74,7	73,6	77,4	77,2
Junín	122,6	134,4	136,8	134,5	134,5	128,8
La Libertad	151,7	163,6	161,3	174,8	173,3	172,4
Lambayeque	112,9	114,7	117,3	109,3	103,2	116,7
Lima	763,6	816,4	809,3	803,8	812,8	838,1
Provincia de Lima 1/	668,9	733,4	726,9	731,0	738,2	755,3
Región Lima 2/	94,7	83,0	82,4	72,7	74,6	82,8
Loreto	111,7	101,7	103,5	100,1	101,0	104,6
Madre de Dios	14,0	15,1	13,6	12,9	14,4	14,2
Moquegua	14,2	13,4	12,6	15,3	13,9	13,7
Pasco	29,3	27,9	32,3	29,8	31,8	32,2
Piura	183,0	168,6	183,2	178,0	173,9	176,9
Puno	137,2	133,7	141,3	151,2	140,6	120,8
San Martín	89,5	90,5	83,9	97,9	90,0	83,1
Tacna	30,3	33,9	25,5	28,1	28,4	27,1
Tumbes	28,7	26,3	23,2	26,2	25,5	24,3
Ucayali	53,4	58,3	59,6	56,0	60,1	56,1

Continúa...

CUADRO Nº 6.25
PERÚ: POBLACIÓN ECONÓMICAMENTE ACTIVA OCUPADA MASCULINA DE 14 A 29 AÑOS, SEGÚN ÁMBITO GEOGRÁFICO, 2007 - 2019
(Miles de personas)

Conclusión.

Ámbito geográfico	2013	2014	2015	2016	2017	2018	2019		Intervalo de confianza al 95%		Tasa de crecimiento promedio anual (%) 2007 - 2019	Variación porcentual (%) 2019/2018
							Abs.	C.V. (%)	Inferior	Superior		
Total	2 837,7	2 783,2	2 685,2	2 673,0	2 667,7	2 709,7	2 721,5	1,6	2 633,9	2 809,0	-0,2	0,4
Área de residencia												
Urbana	2 079,5	2 029,5	1 959,6	1 981,2	1 994,0	2 038,9	2 072,9	2,0	1 989,8	2 155,9	0,9	1,7
Rural	758,2	753,7	725,6	691,8	673,7	670,8	648,6	2,2	620,9	676,3	-3,0	-3,3
Región natural												
Costa	1 492,9	1 431,5	1 407,2	1 446,9	1 431,0	1 472,6	1 493,4	2,8	1 412,0	1 574,7	0,5	1,4
Sierra	931,5	928,0	885,9	824,6	852,0	832,4	837,1	3,2	784,1	890,2	-0,9	0,6
Selva	413,3	423,7	392,1	401,6	384,7	404,7	391,0	4,2	358,5	423,5	-1,1	-3,4
Departamento												
Amazonas	40,3	37,4	36,2	36,9	35,9	35,9	43,7	10,3	34,9	52,5	-0,9	21,7
Áncash	108,3	102,7	104,2	100,4	102,3	101,7	101,9	9,3	83,3	120,5	0,0	0,2
Apurímac	39,5	40,1	38,5	39,5	39,0	34,9	41,4	12,1	31,6	51,2	-0,6	18,6
Arequipa	113,5	107,1	101,0	97,0	109,8	98,2	94,9	10,0	76,3	113,4	-0,6	-3,4
Ayacucho	62,3	75,8	69,9	62,3	63,8	64,2	61,3	12,1	46,8	75,9	-0,7	-4,4
Cajamarca	149,2	150,0	140,2	128,6	137,9	140,0	137,1	9,7	111,0	163,1	-2,0	-2,1
Prov. Const.Callao	84,9	83,2	83,4	81,0	90,2	80,1	79,1	9,9	63,7	94,4	-0,8	-1,2
Cusco	116,6	123,7	115,3	104,7	102,4	100,1	108,6	11,5	84,0	133,1	-0,7	8,4
Huancavelica	48,4	50,6	45,4	48,0	44,6	46,2	45,3	11,8	34,8	55,8	-0,2	-1,9
Huánuco	84,4	84,1	79,2	76,0	71,4	75,3	81,7	9,3	66,8	96,6	-0,2	8,5
Ica	75,5	78,4	71,4	72,5	64,8	67,9	72,9	8,7	60,4	85,3	0,3	7,3
Junín	130,1	133,4	127,2	127,4	122,5	119,6	126,9	9,4	103,6	150,2	0,3	6,2
La Libertad	177,8	167,4	165,7	169,8	168,1	170,2	155,6	9,3	127,2	184,0	0,2	-8,6
Lambayeque	108,2	110,3	106,7	103,4	100,9	114,1	117,3	9,0	96,6	138,0	0,3	2,7
Lima	827,1	789,9	775,6	791,2	790,4	809,3	835,1	4,7	758,1	912,2	0,7	3,2
Provincia de Lima 1/	737,1	709,1	688,5	711,1	702,3	730,8	754,7	5,1	678,8	830,5	1,0	3,3
Región Lima 2/	90,0	80,8	87,0	80,1	88,1	78,4	80,5	8,8	66,7	94,3	-1,3	2,6
Loreto	101,9	98,0	97,7	98,8	88,1	98,3	86,6	9,2	71,0	102,2	-2,1	-11,9
Madre de Dios	14,8	14,4	17,2	14,2	14,7	15,3	12,7	15,9	8,8	16,7	-0,8	-16,7
Moquegua	14,4	13,6	13,4	14,1	13,1	11,5	14,0	12,1	10,7	17,3	-0,1	21,3
Pasco	32,8	33,0	32,8	31,3	29,0	29,8	26,7	12,2	20,3	33,1	-0,8	-10,4
Piura	178,2	161,0	163,1	170,5	161,7	177,1	175,2	8,2	147,0	203,4	-0,4	-1,1
Puno	136,5	127,9	121,5	113,0	132,6	125,2	117,4	12,0	89,7	145,1	-1,3	-6,2
San Martín	89,0	92,0	77,3	90,1	87,3	91,7	81,6	9,9	65,7	97,4	-0,8	-11,1
Tacna	29,3	27,6	27,5	25,3	24,7	28,9	27,9	12,9	20,8	34,9	-0,7	-3,6
Tumbes	21,2	23,0	21,9	22,7	21,0	20,9	21,8	12,0	16,6	26,9	-2,3	4,2
Ucayali	53,6	58,6	53,1	54,2	51,5	53,3	55,0	10,1	44,1	65,9	0,2	3,1

1/ Comprende los 43 distritos que conforman la provincia de Lima.

2/ Comprende las provincias de: Barranca, Cajatambo, Canta, Cañete, Huaral, Huarochirí, Huaura, Oyón y Yauyos.

Fuente: Instituto Nacional de Estadística e Informática-Encuesta Nacional de Hogares.

CUADRO Nº 6.26

PERÚ: POBLACIÓN ECONÓMICAMENTE ACTIVA OCUPADA FEMENINA DE 14 A 29 AÑOS, SEGÚN ÁMBITO GEOGRÁFICO, 2007 - 2019

(Miles de personas)

Ámbito geográfico	2007	2008	2009	2010	2011	2012
Total	2 160,8	2 198,8	2 257,4	2 183,1	2 166,6	2 166,7
Área de residencia						
Urbana	1 515,4	1 568,8	1 618,5	1 572,8	1 601,2	1 610,0
Rural	645,5	630,0	639,0	610,3	565,4	556,7
Región natural						
Costa	1 125,3	1 143,4	1 195,3	1 142,4	1 147,6	1 155,8
Sierra	765,4	800,7	794,6	765,5	760,2	736,8
Selva	270,1	254,7	267,5	275,3	258,8	274,1
Departamento						
Amazonas	32,6	29,4	31,9	29,3	30,9	25,0
Áncash	78,8	85,0	78,1	84,2	77,8	73,1
Apurímac	35,5	35,2	33,6	31,6	27,7	30,5
Arequipa	82,7	83,4	78,1	78,0	83,1	73,6
Ayacucho	52,4	57,4	50,2	49,0	52,1	45,9
Cajamarca	143,2	134,0	145,2	127,8	119,2	99,4
Prov. Const.Callao	66,9	60,2	65,4	59,5	53,1	56,9
Cusco	101,2	108,5	115,6	106,4	109,7	109,6
Huancavelica	41,7	44,9	43,9	42,9	42,9	47,0
Huánuco	63,0	61,1	66,8	63,8	62,4	58,7
Ica	44,9	51,6	50,6	51,9	51,4	50,8
Junín	91,7	102,5	104,5	98,9	102,9	111,7
La Libertad	107,1	129,4	125,9	121,0	122,8	134,3
Lambayeque	85,3	86,8	98,1	79,9	82,5	74,9
Lima	675,6	682,3	711,0	680,7	702,7	708,5
Provincia de Lima 1/	609,7	628,0	651,3	622,2	639,0	650,9
Región Lima 2/	65,8	54,3	59,8	58,6	63,7	57,6
Loreto	69,6	64,2	62,4	65,2	60,4	72,1
Madre de Dios	7,5	8,4	8,8	9,7	7,7	9,9
Moquegua	9,9	9,2	9,8	10,7	9,2	10,0
Pasco	15,2	18,3	22,1	21,8	20,7	21,1
Piura	116,3	116,0	123,0	125,2	113,4	114,4
Puno	127,3	120,8	123,2	124,4	120,7	125,3
San Martín	48,2	45,5	45,1	53,1	47,8	48,5
Tacna	21,7	21,7	19,3	20,5	20,8	21,3
Tumbes	15,9	14,2	12,7	15,0	14,6	13,2
Ucayali	26,5	28,8	32,0	32,7	30,1	31,1

Continúa...

CUADRO Nº 6.26
PERÚ: POBLACIÓN ECONÓMICAMENTE ACTIVA OCUPADA FEMENINA DE 14 A 29 AÑOS, SEGÚN ÁMBITO GEOGRÁFICO, 2007 - 2019
(Miles de personas)

Conclusión

Ámbito geográfico	2013	2014	2015	2016	2017	2018	2019		Intervalo de confianza al 95%		Tasa de crecimiento promedio anual (%) 2007 - 2019	Variación porcentual (%) 2019/2018
							Abs.	C.V. (%)	Inferior	Superior		
Total	2 125,6	2 071,9	2 094,6	2 052,4	2 070,8	2 006,4	2 044,7	1,7	1 977,2	2 112,2	-0,5	1,9
Área de residencia												
Urbana	1 609,0	1 570,5	1 580,9	1 573,2	1 609,8	1 560,4	1 606,6	2,0	1 542,4	1 670,8	0,5	3,0
Rural	516,6	501,4	513,7	479,2	461,0	446,0	438,2	2,4	417,3	459,0	-3,2	-1,8
Región natural												
Costa	1 141,3	1 105,5	1 108,5	1 122,4	1 143,3	1 100,8	1 128,9	2,8	1 066,7	1 191,2	0,0	2,6
Sierra	744,4	712,8	742,9	684,7	669,0	655,1	662,2	3,3	618,9	705,6	-1,2	1,1
Selva	239,9	253,6	243,2	245,3	258,5	250,5	253,6	4,8	229,9	277,3	-0,5	1,2
Departamento												
Amazonas	23,2	25,5	25,0	25,5	25,7	25,4	27,3	10,2	21,8	32,8	-1,5	7,5
Áncash	77,8	71,8	82,3	77,5	74,6	69,7	79,4	10,3	63,4	95,4	0,1	14,0
Apurímac	30,2	29,4	35,4	30,7	27,9	30,2	31,5	12,9	23,5	39,4	-1,0	4,2
Arequipa	83,9	81,5	80,3	77,9	78,4	80,9	82,4	10,2	65,9	98,9	0,0	1,9
Ayacucho	50,4	50,9	46,8	44,7	47,3	48,3	45,3	12,5	34,2	56,5	-1,2	-6,2
Cajamarca	110,5	111,1	109,2	102,7	114,8	108,2	96,1	9,6	78,1	114,2	-3,3	-11,2
Prov. Const.Callao	62,6	57,9	57,6	68,6	68,5	54,9	63,7	11,3	49,6	77,8	-0,4	16,1
Cusco	94,6	92,8	104,9	86,8	90,1	80,5	81,5	11,8	62,6	100,5	-1,8	1,3
Huancavelica	43,4	46,3	45,7	43,0	42,5	39,2	40,2	11,5	31,1	49,3	-0,3	2,7
Huánuco	57,2	55,7	59,5	55,8	49,1	52,6	50,5	11,1	39,5	61,6	-1,8	-4,0
Ica	55,0	51,4	42,3	49,9	42,2	41,5	50,8	9,0	41,9	59,8	1,0	22,6
Junín	98,3	99,1	106,8	104,9	95,7	96,6	102,0	10,4	81,1	122,9	0,9	5,6
La Libertad	127,6	122,1	120,4	129,5	119,6	122,9	138,3	9,0	113,8	162,9	2,2	12,5
Lambayeque	81,4	82,5	77,0	80,2	75,0	66,4	71,9	10,4	57,2	86,6	-1,4	8,3
Lima	686,3	661,2	665,2	657,0	698,0	673,0	645,6	4,7	586,1	705,2	-0,4	-4,1
Provincia de Lima 1/	629,6	606,0	614,0	597,1	643,5	617,5	593,9	5,0	535,1	652,6	-0,2	-3,8
Región Lima 2/	56,8	55,2	51,2	59,9	54,5	55,5	51,8	10,0	41,7	61,9	-2,0	-6,7
Loreto	68,4	62,9	57,5	57,9	61,0	59,9	61,8	10,0	49,7	73,9	-1,0	3,2
Madre de Dios	9,5	8,8	8,3	7,4	9,7	9,7	9,1	16,3	6,2	12,0	1,6	-6,6
Moquegua	9,5	9,4	9,3	9,3	7,2	8,6	9,0	11,9	6,9	11,2	-0,8	4,8
Pasco	22,1	17,5	18,7	20,9	19,7	19,5	17,5	14,2	12,6	22,4	1,2	-10,3
Piura	102,4	102,3	105,8	94,0	96,5	109,2	117,1	9,0	96,5	137,6	0,1	7,2
Puno	124,1	122,4	130,8	117,8	109,2	95,5	104,6	11,4	81,2	127,9	-1,6	9,6
San Martín	43,8	46,4	42,2	48,4	57,6	51,6	54,3	11,5	42,1	66,6	1,0	5,3
Tacna	21,1	21,5	21,5	19,8	17,9	18,4	20,9	12,3	15,9	25,9	-0,3	13,7
Tumbes	12,3	11,1	12,2	11,7	12,4	12,7	13,3	13,5	9,8	16,9	-1,5	5,2
Ucayali	29,7	30,6	30,0	30,7	30,3	31,0	30,3	10,8	23,9	36,7	1,1	-2,4

1/ Comprende los 43 distritos que conforman la provincia de Lima.

2/ Comprende las provincias de: Barranca, Cajatambo, Canta, Cañete, Huaral, Huarochirí, Huaura, Oyón y Yauyos.

Fuente: Instituto Nacional de Estadística e Informática-Encuesta Nacional de Hogares.

CUADRO Nº 6.27

PERÚ: POBLACIÓN ECONÓMICAMENTE ACTIVA OCUPADA DE 14 A 29 AÑOS, SEGÚN GRUPOS DE EDAD, ÁREA DE RESIDENCIA Y REGIÓN NATURAL , 2007 - 2019

(Miles de personas)

Grupos de edad / **Área de residencia/** Región natural	2007	2008	2009	2010	2011	2012	2013	2014	2015	2016	2017	2018	2019	Tasa de **crecimiento** promedio anual (%) 2007 - 2019	**Variación porcentual** (%) 2019/2018
Total	4 946,7	5 061,0	5 103,8	5 018,2	4 981,0	5 003,0	4 963,3	4 855,1	4 779,8	4 725,4	4 738,5	4 716,1	4 766,2	- 0,3	1,1
14 a 24 años	3 167,5	3 251,2	3 261,1	3 247,6	3 193,8	3 203,2	3 155,7	3 033,6	2 933,9	2 865,1	2 873,3	2 837,8	2 873,2	- 0,8	1,2
25 a 29 años	1 779,2	1 809,8	1 842,8	1 770,6	1 787,2	1 799,9	1 807,6	1 821,5	1 845,9	1 860,3	1 865,3	1 878,3	1 893,0	0,5	0,8
Área de residencia															
Urbana	3 370,8	3 521,4	3 588,3	3 564,0	3 602,8	3 650,9	3 688,5	3 599,9	3 540,5	3 554,4	3 603,9	3 599,3	3 679,4	0,7	2,2
14 a 24 años	2 030,9	2 133,7	2 146,4	2 177,1	2 173,8	2 199,4	2 216,8	2 109,3	2 051,0	2 043,3	2 069,9	2 052,2	2 095,5	0,3	2,1
25 a 29 años	1 340,0	1 387,8	1 441,9	1 386,9	1 429,0	1 451,5	1 471,7	1 490,6	1 489,6	1 511,1	1 534,0	1 547,1	1 583,9	1,4	2,4
Rural	1 575,8	1 539,6	1 515,5	1 454,2	1 378,1	1 352,2	1 274,8	1 255,2	1 239,3	1 171,0	1 134,6	1 116,8	1 086,8	- 3,0	- 2,7
14 a 24 años	1 136,6	1 117,5	1 114,6	1 070,5	1 020,0	1 003,8	938,9	924,3	883,0	821,8	803,4	785,6	777,7	- 3,1	- 1,0
25 a 29 años	439,2	422,1	400,9	383,7	358,1	348,4	335,9	330,9	356,3	349,2	331,3	331,2	309,1	- 2,9	- 6,7
Región natural															
Costa	2 533,8	2 611,6	2 658,5	2 604,7	2 601,5	2 665,4	2 634,2	2 537,0	2 515,7	2 569,3	2 574,3	2 573,4	2 622,3	0,3	1,9
14 a 24 años	1 523,3	1 568,2	1 599,4	1 605,3	1 574,2	1 614,1	1 571,4	1 475,9	1 460,6	1 476,4	1 487,8	1 456,4	1 488,7	- 0,2	2,2
25 a 29 años	1 010,6	1 043,4	1 059,1	999,4	1 027,3	1 051,4	1 062,8	1 061,0	1 055,1	1 092,9	1 086,5	1 117,0	1 133,6	1,0	1,5
Sierra	1 697,9	1 746,6	1 734,9	1 694,0	1 687,4	1 644,9	1 675,9	1 640,8	1 628,8	1 509,3	1 521,0	1 487,5	1 499,4	- 1,0	0,8
14 a 24 años	1 171,2	1 227,3	1 208,9	1 175,6	1 171,9	1 128,2	1 154,4	1 113,6	1 070,8	983,4	978,9	969,8	978,7	- 1,5	0,9
25 a 29 años	526,7	519,3	526,1	518,4	515,5	516,7	521,5	527,2	558,0	525,9	542,0	517,6	520,6	- 0,1	0,6
Selva	715,0	702,8	710,4	719,5	692,1	692,7	653,2	677,3	635,4	646,8	643,2	655,2	644,6	- 0,9	- 1,6
14 a 24 años	473,0	455,6	452,8	466,7	447,7	461,0	429,9	444,1	402,6	405,3	406,5	411,5	405,7	- 1,3	- 1,4
25 a 29 años	241,9	247,2	257,6	252,8	244,4	231,7	223,3	233,2	232,8	241,5	236,7	243,7	238,8	- 0,1	- 2,0

Fuente: Instituto Nacional de Estadística e Informática - Encuesta Nacional de Hogares.

CUADRO Nº 6.28

PERÚ: POBLACIÓN ECONÓMICAMENTE ACTIVA OCUPADA DE 14 A 29 AÑOS, SEGÚN NIVEL EDUCATIVO, ÁREA DE RESIDENCIA Y REGIÓN NATURAL, 2007 - 2019

(Miles de personas)

Nivel educativo / Área de residencia/ Región natural	2007	2008	2009	2010	2011	2012	2013	2014	2015	2016	2017	2018	2019	Tasa de **crecimiento** promedio anual (%) 2007 - 2019	**Variación porcentual** (%) 2019/2018
Total	4 946,7	5 061,0	5 103,8	5 018,2	4 981,0	5 003,0	4 963,3	4 855,1	4 779,8	4 725,4	4 738,5	4 716,1	4 766,2	-0,3	1,1
Primaria 1/	948,4	894,9	815,1	757,5	706,8	622,6	565,2	562,8	521,9	507,5	449,5	429,5	365,2	-7,6	-15,0
Secundaria	2 744,0	2 805,2	2 805,1	2 760,0	2 714,3	2 683,7	2 708,8	2 597,1	2 637,2	2 447,7	2 463,0	2 416,6	2 442,1	-1,0	1,1
Superior	1 254,3	1 360,6	1 483,6	1 500,7	1 559,9	1 696,2	1 687,5	1 694,1	1 619,2	1 767,8	1 824,8	1 869,7	1 956,8	3,8	4,7
No especificado	0,0	0,3	0,0	0,0	0,0	0,5	1,7	1,1	1,5	2,3	1,2	0,3	2,2	-	-
Área de residencia															
Urbana	3 370,8	3 521,4	3 588,3	3 564,0	3 602,8	3 650,9	3 688,5	3 599,9	3 540,5	3 554,4	3 603,9	3 599,3	3 679,4	0,7	2,2
Primaria 1/	315,1	292,5	259,6	250,7	254,0	212,4	206,6	220,0	191,6	202,3	171,9	177,1	153,5	-5,8	-13,3
Secundaria	1 900,7	1 974,4	1 961,5	1 927,9	1 904,3	1 867,4	1 923,2	1 814,2	1 847,2	1 706,5	1 736,1	1 687,3	1 712,4	-0,9	1,5
Superior	1 155,1	1 254,6	1 367,2	1 385,5	1 444,5	1 570,5	1 556,9	1 564,6	1 500,2	1 643,4	1 694,7	1 734,6	1 811,4	3,8	4,4
No especificado	0,0	0,0	0,0	0,0	0,0	0,5	1,7	1,1	1,5	2,2	1,1	0,3	2,2	-	-
Rural	1 575,8	1 539,6	1 515,5	1 454,2	1 378,1	1 352,2	1 274,8	1 255,2	1 239,3	1 171,0	1 134,6	1 116,8	1 086,8	-3,0	-2,7
Primaria 1/	633,3	602,4	555,5	506,9	452,7	410,2	358,6	342,8	330,3	305,3	277,6	252,5	211,7	-8,7	-16,1
Secundaria	843,3	830,8	843,6	832,1	810,0	816,3	785,6	782,8	789,9	741,2	726,9	729,3	729,6	-1,2	0,0
Superior	99,2	106,1	116,4	115,2	115,4	125,7	130,6	129,5	119,0	124,4	130,0	135,0	145,4	3,2	7,7
No especificado	0,0	0,3	0,0	0,0	0,0	0,0	0,0	0,0	0,0	0,2	0,1	0,0	0,0	-	-
Región natural															
Costa	2 533,8	2 611,6	2 658,5	2 604,7	2 601,5	2 665,4	2 634,2	2 537,0	2 515,7	2 569,3	2 574,3	2 573,4	2 622,3	0,3	1,9
Primaria 1/	270,6	245,3	209,5	199,1	196,3	175,0	162,3	156,4	143,2	147,4	126,7	137,0	108,3	-7,3	-20,9
Secundaria	1 450,7	1 501,7	1 486,8	1 447,7	1 418,3	1 397,7	1 418,3	1 289,7	1 336,0	1 244,2	1 239,3	1 216,2	1 235,1	-1,3	1,5
Superior	812,5	864,6	962,2	958,0	986,8	1 092,8	1 051,9	1 089,8	1 035,0	1 175,5	1 207,1	1 219,9	1 277,1	3,8	4,7
No especificado	0,0	0,0	0,0	0,0	0,0	0,0	1,7	1,1	1,5	2,2	1,2	0,3	1,8	-	-
Sierra	1 697,9	1 746,6	1 734,9	1 694,0	1 687,4	1 644,9	1 675,9	1 640,8	1 628,8	1 509,3	1 521,0	1 487,5	1 499,4	-1,0	0,8
Primaria 1/	461,7	446,2	417,3	384,4	332,4	296,9	265,5	258,1	244,2	220,6	203,4	176,6	157,0	-8,6	-11,1
Secundaria	898,9	920,3	924,9	905,0	919,0	890,7	925,9	930,2	934,4	842,7	862,4	828,0	830,9	-0,7	0,4
Superior	337,3	380,2	392,7	404,6	436,0	456,8	484,4	452,5	450,1	445,8	455,1	482,8	511,5	3,5	5,9
No especificado	0,0	0,0	0,0	0,0	0,0	0,5	0,0	0,0	0,0	0,2	0,0	0,0	0,0	-	-
Selva	715,0	702,8	710,4	719,5	692,1	692,7	653,2	677,3	635,4	646,8	643,2	655,2	644,6	-0,9	-1,6
Primaria 1/	216,1	203,4	188,3	174,1	178,1	150,8	137,4	148,3	134,5	139,6	119,3	115,9	99,9	-6,2	-13,8
Secundaria	394,4	383,2	393,4	407,3	377,0	395,3	364,6	377,1	366,7	360,8	361,3	372,4	376,1	-0,4	1,0
Superior	104,5	115,9	128,7	138,1	137,1	146,6	151,2	151,8	134,1	146,5	162,6	166,9	168,3	4,1	0,8
No especificado	0,0	0,3	0,0	0,0	0,0	0,0	0,0	0,0	0,0	0,0	0,0	0,0	0,3	-	-

1/ Incluye: sin nivel, inicial y primaria.

Fuente: Instituto Nacional de Estadística e Informática - Encuesta Nacional de Hogares.

CUADRO Nº 6.29
PERÚ: POBLACIÓN ECONÓMICAMENTE ACTIVA OCUPADA DE 14 A 29 AÑOS, SEGÚN TAMAÑO DE EMPRESA, ÁREA DE RESIDENCIA Y REGIÓN NATURAL, 2007 - 2019
(Miles de personas)

Tamaño de empresa / **Área de residencia** / Región natural	2007	2008	2009	2010	2011	2012	2013	2014	2015	2016	2017	2018	2019	Tasa de **crecimiento** promedio anual (%) 2007 - 2019	**Variación porcentual** (%) 2019/2018
Total	4 946,7	5 061,0	5 103,8	5 018,2	4 981,0	5 003,0	4 963,3	4 855,1	4 779,8	4 725,4	4 738,5	4 716,1	4 766,2	-0,3	1,1
De 1 a 10	3 794,0	3 732,8	3 774,8	3 677,0	3 556,0	3 490,8	3 414,2	3 325,0	3 306,3	3 257,8	3 271,7	3 261,0	3 311,3	-1,1	1,5
De 11 a 50	434,9	516,3	513,2	488,0	476,9	508,4	540,4	501,2	482,3	468,2	456,7	517,2	469,3	0,6	-9,3
51 y más	708,4	803,5	805,8	844,5	925,6	971,5	1 002,3	1 021,0	987,9	992,3	1 004,9	933,6	979,9	2,7	5,0
No especificado	9,3	8,4	10,1	8,7	22,4	32,3	6,4	8,0	3,3	7,1	5,1	4,3	5,6	-	-
Área de residencia															
Urbana	3 370,8	3 521,4	3 588,3	3 564,0	3 602,8	3 650,9	3 688,5	3 599,9	3 540,5	3 554,4	3 603,9	3 599,3	3 679,4	0,7	2,2
De 1 a 10	2 357,9	2 360,1	2 414,4	2 377,4	2 320,3	2 305,0	2 287,1	2 218,0	2 204,8	2 209,7	2 250,7	2 261,2	2 344,3	0,0	3,7
De 11 a 50	357,8	439,1	436,9	415,8	412,6	430,3	484,5	437,3	422,4	421,8	410,6	462,0	416,7	1,3	-9,8
51 y más	647,8	714,8	727,7	762,4	849,6	884,1	910,9	937,6	910,6	916,1	937,8	873,3	914,2	2,9	4,7
No especificado	7,4	7,4	9,3	8,4	20,3	31,4	5,9	7,0	2,7	6,7	4,8	2,8	4,2	-	-
Rural	1 575,8	1 539,6	1 515,5	1 454,2	1 378,1	1 352,2	1 274,8	1 255,2	1 239,3	1 171,0	1 134,6	1 116,8	1 086,8	-3,0	-2,7
De 1 a 10	1 436,2	1 372,7	1 360,4	1 299,5	1 235,7	1 185,7	1 127,1	1 107,0	1 101,5	1 048,1	1 021,0	999,8	967,0	-3,2	-3,3
De 11 a 50	77,1	77,2	76,3	72,3	64,3	78,2	55,9	63,9	59,9	46,4	46,2	55,2	52,6	-3,1	-4,8
51 y más	60,7	88,8	78,1	82,0	76,0	87,3	91,3	83,3	77,3	76,2	67,1	60,3	65,8	0,7	9,1
No especificado	1,9	1,0	0,8	0,3	2,1	0,9	0,5	0,9	0,6	0,4	0,3	1,5	1,4	-	-
Región natural															
Costa	2 533,8	2 611,6	2 658,5	2 604,7	2 601,5	2 665,4	2 634,2	2 537,0	2 515,7	2 569,3	2 574,3	2 573,4	2 622,3	0,3	1,9
De 1 a 10	1 697,5	1 682,0	1 718,9	1 680,9	1 586,9	1 593,1	1 545,9	1 458,3	1 445,4	1 487,9	1 495,6	1 501,2	1 564,3	-0,7	4,2
De 11 a 50	302,7	357,7	353,5	341,9	330,2	348,5	372,4	335,2	339,0	336,3	341,0	372,3	334,0	0,8	-10,3
51 y más	527,0	564,0	578,1	575,1	663,5	693,6	710,6	737,0	729,1	739,1	735,4	697,9	719,8	2,6	3,1
No especificado	6,5	7,9	8,0	6,8	20,9	30,2	5,2	6,4	2,1	5,9	2,3	1,9	4,2	-	-
Sierra	1 697,9	1 746,6	1 734,9	1 694,0	1 687,4	1 644,9	1 675,9	1 640,8	1 628,8	1 509,3	1 521,0	1 487,5	1 499,4	-1,0	0,8
De 1 a 10	1 470,3	1 451,6	1 451,9	1 398,5	1 386,6	1 328,7	1 336,2	1 307,6	1 331,1	1 227,1	1 243,3	1 212,4	1 216,2	-1,6	0,3
De 11 a 50	90,2	111,5	112,8	95,9	100,3	106,4	123,7	121,3	99,7	96,4	73,9	99,3	91,9	0,2	-7,4
51 y más	135,4	183,4	168,7	198,3	199,1	208,3	214,8	210,6	197,0	184,6	201,1	173,4	190,1	2,9	9,6
No especificado	2,0	0,1	1,4	1,3	1,4	1,5	1,2	1,4	1,0	1,2	2,8	2,3	1,2	-	-
Selva	715,0	702,8	710,4	719,5	692,1	692,7	653,2	677,3	635,4	646,8	643,2	655,2	644,6	-0,9	-1,6
De 1 a 10	626,2	599,2	604,0	597,6	582,6	569,0	532,0	559,1	529,8	542,8	532,9	547,4	530,8	-1,4	-3,0
De 11 a 50	42,0	47,2	46,8	50,1	46,4	53,6	44,3	44,7	43,5	35,5	41,8	45,6	43,5	0,3	-4,7
51 y más	46,0	56,1	58,9	71,1	63,0	69,5	76,9	73,4	61,9	68,6	68,5	62,2	70,1	3,6	12,7
No especificado	0,8	0,4	0,7	0,7	0,1	0,6	0,0	0,2	0,1	0,0	0,0	0,0	0,1	-	-

Fuente: Instituto Nacional de Estadística e Informática - Encuesta Nacional de Hogares.

CUADRO Nº 6.30
PERÚ: POBLACIÓN ECONÓMICAMENTE ACTIVA OCUPADA DE 14 A 29 AÑOS, SEGÚN RAMAS DE ACTIVIDAD, ÁREA DE RESIDENCIA Y REGIÓN NATURAL, 2008 - 2019
(Miles de personas)

Ramas de actividad / Área de residencia/Región natural	2008	2009	2010	2011	2012
Total	5 061,0	5 103,8	5 018,2	4 981,0	5 003,0
Agricultura/Pesca/Minería	1 395,7	1 326,1	1 248,6	1 227,1	1 190,3
Manufactura	622,9	572,9	533,6	548,0	548,5
Construcción	232,3	263,0	298,3	293,5	315,8
Comercio	936,4	971,3	957,3	934,2	965,9
Transportes y Comunicaciones	447,4	467,7	475,8	466,8	438,3
Otros Servicios 1/	1 426,4	1 502,8	1 504,5	1 511,3	1 544,4
Área de residencia					
Urbana	3 521,4	3 588,3	3 564,0	3 602,8	3 650,9
Agricultura/Pesca/Minería	288,9	259,9	248,6	262,4	258,0
Manufactura	542,5	488,3	460,7	487,3	489,1
Construcción	193,6	213,9	243,3	241,1	263,6
Comercio	828,9	849,4	839,6	824,9	859,2
Transportes y Comunicaciones	393,9	424,6	421,2	419,5	390,8
Otros Servicios 1/	1 273,6	1 352,2	1 350,6	1 367,7	1 390,2
Rural	1 539,6	1 515,5	1 454,2	1 378,1	1 352,2
Agricultura/Pesca/Minería	1 106,7	1 066,1	1 000,1	964,7	932,3
Manufactura	80,4	84,7	72,9	60,7	59,4
Construcción	38,7	49,1	55,0	52,4	52,2
Comercio	107,4	121,9	117,7	109,3	106,7
Transportes y Comunicaciones	53,5	43,1	54,6	47,3	47,4
Otros Servicios 1/	152,8	150,6	153,9	143,7	154,2
Región natural					
Costa	2 611,6	2 658,5	2 604,7	2 601,5	2 665,4
Agricultura/Pesca/Minería	243,5	232,4	220,2	199,5	221,1
Manufactura	431,7	380,7	355,5	374,1	391,6
Construcción	146,3	159,3	176,9	171,8	188,7
Comercio	590,1	593,7	590,3	574,8	582,1
Transportes y Comunicaciones	288,1	310,7	312,6	292,8	288,1
Otros Servicios 1/	912,0	981,7	949,3	988,5	993,8
Sierra	1 746,6	1 734,9	1 694,0	1 687,4	1 644,9
Agricultura/Pesca/Minería	833,2	775,9	742,7	741,1	683,1
Manufactura	145,7	148,4	135,4	137,6	126,0
Construcción	59,7	82,8	90,4	93,5	96,3
Comercio	231,6	254,6	242,9	232,3	254,6
Transportes y Comunicaciones	102,9	103,0	95,1	110,4	95,4
Otros Servicios 1/	373,4	370,1	387,5	372,4	389,5
Selva	702,8	710,4	719,5	692,1	692,7
Agricultura/Pesca/Minería	318,9	317,8	285,8	286,5	286,1
Manufactura	45,5	43,8	42,7	36,4	30,8
Construcción	26,3	20,9	31,0	28,1	30,8
Comercio	114,7	123,0	124,1	127,1	129,2
Transportes y Comunicaciones	56,3	54,0	68,1	63,5	54,7
Otros Servicios 1/	141,0	150,9	167,8	150,4	161,1

Continúa...

CUADRO Nº 6.30
PERÚ: POBLACIÓN ECONÓMICAMENTE ACTIVA OCUPADA DE 14 A 29 AÑOS, SEGÚN RAMAS DE ACTIVIDAD, ÁREA DE RESIDENCIA Y REGIÓN NATURAL, 2008 - 2019
(Miles de personas)

Conclusión.

Ramas de actividad / Área de residencia/ región natural	2013	2014	2015	2016	2017	2018	2019		Intervalo de confianza al 95%		Tasa de crecimiento promedio anual (%) 2008 - 2019	Variación porcentual (%) 2019/2018
							Abs.	C.V. (%)	Inferior	Superior		
Total	4 963,3	4 855,1	4 779,8	4 725,4	4 738,5	4 716,1	4 766,2	1,5	4 623,1	4 909,3	-0,5	1,1
Agricultura/Pesca/Minería	1 123,4	1 129,2	1 181,6	1 124,7	1 057,1	1 061,5	1 043,7	2,3	996,2	1 091,2	-2,6	-1,7
Manufactura	532,3	485,6	470,5	488,7	444,8	458,4	450,2	4,7	408,7	491,6	-2,9	-1,8
Construcción	321,2	342,8	327,8	285,7	285,8	282,1	304,8	4,8	276,2	333,3	2,5	8,0
Comercio	1 014,9	959,5	899,4	880,6	970,9	938,9	1 001,5	3,1	940,8	1 062,2	0,6	6,7
Transportes y Comunicaciones	437,6	459,6	460,0	464,8	448,5	443,2	419,2	4,5	382,5	456,0	-0,6	-5,4
Otros Servicios 1/	1 534,0	1 478,3	1 440,6	1 480,9	1 531,6	1 532,0	1 546,9	2,3	1 476,4	1 617,4	0,7	1,0
Área de residencia												
Urbana	3 688,5	3 599,9	3 540,5	3 554,4	3 603,9	3 599,3	3 679,4	1,9	3 543,5	3 815,4	0,4	2,2
Agricultura/Pesca/Minería	262,5	277,9	301,6	312,4	268,5	278,3	280,9	5,3	251,9	309,8	-0,3	0,9
Manufactura	460,5	428,9	417,3	434,5	398,5	408,3	401,7	5,1	361,2	442,3	-2,7	-1,6
Construcción	268,1	277,5	272,0	227,3	233,3	231,1	254,6	5,5	227,2	282,0	2,5	10,2
Comercio	915,9	864,7	814,2	802,1	878,4	856,0	919,4	3,3	859,4	979,4	0,9	7,4
Transportes y Comunicaciones	394,6	415,7	417,6	419,2	411,2	404,1	384,8	4,8	348,7	420,9	-0,2	-4,8
Otros Servicios 1/	1 386,9	1 335,3	1 317,9	1 358,8	1 413,9	1 421,4	1 438,0	2,5	1 368,4	1 507,6	1,1	1,2
Rural	1 274,8	1 255,2	1 239,3	1 171,0	1 134,6	1 116,8	1 086,8	2,1	1 042,1	1 131,4	-3,1	-2,7
Agricultura/Pesca/Minería	860,9	851,3	880,0	812,3	788,5	783,1	762,8	2,5	725,2	800,4	-3,3	-2,6
Manufactura	71,8	56,7	53,2	54,2	46,3	50,0	48,4	8,9	40,0	56,9	-4,5	-3,2
Construcción	53,0	65,4	55,8	58,4	52,5	51,0	50,2	8,2	42,1	58,2	2,4	-1,6
Comercio	99,0	94,9	85,2	78,5	92,4	83,0	82,0	5,7	72,9	91,2	-2,4	-1,1
Transportes y Comunicaciones	43,0	43,9	42,4	45,6	37,3	39,0	34,4	10,0	27,7	41,2	-3,9	-11,8
Otros Servicios 1/	147,1	143,0	122,7	122,1	117,6	110,7	108,9	5,1	98,1	119,7	-3,0	-1,6
Región natural												
Costa	2 634,2	2 537,0	2 515,7	2 569,3	2 574,3	2 573,4	2 622,3	2,6	2 490,2	2 754,3	0,0	1,9
Agricultura/Pesca/Minería	216,0	197,0	223,8	219,4	190,8	197,0	192,8	6,8	167,2	218,4	-2,1	-2,2
Manufactura	361,8	333,2	323,1	354,1	319,6	331,3	320,8	6,0	282,8	358,7	-2,7	-3,2
Construcción	182,5	187,4	187,6	152,0	152,2	158,1	159,1	7,1	137,0	181,2	0,8	0,6
Comercio	634,2	599,6	549,8	554,8	622,1	585,3	646,5	4,4	591,1	702,0	0,8	10,5
Transportes y Comunicaciones	278,1	282,4	304,8	305,8	288,7	290,2	285,6	5,9	252,4	318,8	-0,1	-1,6
Otros Servicios 1/	961,6	937,3	926,6	983,2	1 001,0	1 011,5	1 017,5	3,2	952,9	1 082,1	1,0	0,6
Sierra	1 675,9	1 640,8	1 628,8	1 509,3	1 521,0	1 487,5	1 499,4	3,0	1 412,4	1 586,3	-1,4	0,8
Agricultura/Pesca/Minería	664,7	667,5	702,6	633,6	620,2	606,9	613,1	3,5	571,0	655,3	-2,7	1,0
Manufactura	131,0	117,9	118,8	106,7	91,5	99,1	101,0	8,8	83,7	118,4	-3,3	2,0
Construcción	101,6	118,5	104,2	103,1	102,4	92,0	109,6	7,8	92,8	126,4	5,7	19,2
Comercio	261,6	233,3	231,4	213,2	228,6	227,0	228,8	5,8	202,7	254,9	-0,1	0,8
Transportes y Comunicaciones	108,6	123,1	104,0	102,8	110,9	98,1	79,1	9,2	64,9	93,3	-2,4	-19,4
Otros Servicios 1/	408,3	380,6	367,8	349,9	367,4	364,4	367,7	5,0	332,0	403,4	-0,1	0,9
Selva	653,2	677,3	635,4	646,8	643,2	655,2	644,6	4,1	593,1	696,1	-0,8	-1,6
Agricultura/Pesca/Minería	242,7	264,8	255,3	271,7	246,1	257,5	237,7	5,5	212,3	263,2	-2,6	-7,7
Manufactura	39,5	34,5	28,6	27,9	33,7	28,0	28,3	10,8	22,3	34,4	-4,2	1,1
Construcción	37,0	36,9	36,0	30,7	31,2	32,0	36,0	12,8	27,0	45,1	2,9	12,7
Comercio	119,0	126,6	118,1	112,6	120,1	126,6	126,2	6,8	109,4	142,9	0,9	-0,4
Transportes y Comunicaciones	50,9	54,2	51,2	56,2	48,9	54,9	54,6	9,3	44,6	64,5	-0,3	-0,6
Otros Servicios 1/	164,0	160,3	146,3	147,8	163,2	156,1	161,7	6,0	142,6	180,8	1,3	3,6

1/ Otros Servicios lo componen las ramas de actividad de electricidad, gas y agua, intermediación financiera, actividades de servicios sociales y de salud, otras activ. de serv. Comunitarias, sociales y personales y hogares privados con servicio doméstico.

Fuente: Instituto Nacional de Estadística e Informática - Encuesta Nacional de Hogares.

CUADRO Nº 6.31
PERÚ: POBLACIÓN ECONÓMICAMENTE ACTIVA OCUPADA DE 14 A 29 AÑOS, SEGÚN CATEGORÍA DE OCUPACIÓN, ÁREA DE RESIDENCIA Y REGIÓN NATURAL, 2007 - 2019
(Miles de personas)

Categoría de ocupación / Área de residencia/ Región natural	2007	2008	2009	2010	2011	2012	2013	2014	2015	2016	2017	2018	2019	Tasa de **crecimiento** promedio anual (%) 2007 - 2019	**Variación porcentual** (%) 2019/2018
Total	4 946,7	5 061,0	5 103,8	5 018,2	4 981,0	5 003,0	4 963,3	4 855,1	4 779,8	4 725,4	4 738,5	4 716,1	4 766,2	-0,3	1,1
Independientes 1/	1 106,9	1 116,9	1 148,6	1 140,9	1 045,7	1 039,5	967,6	943,7	935,5	962,2	983,9	972,4	1 004,5	-0,8	3,3
Dependiente 2/	2 409,0	2 578,3	2 620,4	2 635,9	2 712,8	2 813,0	2 919,2	2 869,5	2 858,9	2 798,7	2 844,0	2 853,8	2 812,9	1,3	-1,4
Trabajador Familiar No Remunerado	1 132,1	1 084,8	1 057,7	1 003,8	1 021,3	950,7	927,3	899,7	855,4	842,4	796,9	783,8	837,5	-2,5	6,9
Otro 3/	298,7	281,1	277,2	237,6	201,2	199,8	149,2	142,1	130,0	122,1	113,7	106,1	111,2	-7,9	4,9
Área de residencia															
Urbana	3 370,8	3 521,4	3 588,3	3 564,0	3 602,8	3 650,9	3 688,5	3 599,9	3 540,5	3 554,4	3 603,9	3 599,3	3 679,4	0,7	2,2
Independientes 1/	750,2	784,1	821,7	829,6	772,7	774,7	717,9	716,4	678,1	704,9	739,9	737,0	793,8	0,5	7,7
Dependiente 2/	1 945,4	2 117,0	2 148,8	2 153,2	2 270,5	2 326,0	2 471,5	2 397,1	2 416,9	2 376,7	2 432,4	2 442,7	2 400,6	1,8	-1,7
Trabajador Familiar No Remunerado	429,2	389,9	389,4	388,6	395,5	392,2	381,1	372,5	337,7	372,1	345,1	335,5	393,5	-0,7	17,3
Otro 3/	246,1	230,4	228,4	192,7	164,2	157,9	118,0	113,9	107,8	100,7	86,5	84,1	91,5	-7,9	8,8
Rural	1 575,8	1 539,6	1 515,5	1 454,2	1 378,1	1 352,2	1 274,8	1 255,2	1 239,3	1 171,0	1 134,6	1 116,8	1 086,8	-3,0	-2,7
Independientes 1/	356,7	332,7	326,9	311,3	273,0	264,8	249,7	227,3	257,4	257,3	244,0	235,4	210,7	-4,3	-10,5
Dependiente 2/	463,6	461,3	471,6	482,7	442,3	487,0	447,7	472,4	442,1	421,9	411,6	411,1	412,3	-1,0	0,3
Trabajador Familiar No Remunerado	702,9	694,8	668,3	615,3	625,9	558,5	546,2	527,2	517,7	470,4	451,8	448,3	444,0	-3,8	-1,0
Otro 3/	52,6	50,7	48,7	44,9	37,0	41,9	31,2	28,2	22,2	21,4	27,2	22,0	19,7	-7,8	-10,3
Región natural															
Costa	2 533,8	2 611,6	2 658,5	2 604,7	2 601,5	2 665,4	2 634,2	2 537,0	2 515,7	2 569,3	2 574,3	2 573,4	2 622,3	0,3	1,9
Independientes 1/	521,1	543,9	578,9	579,7	516,4	518,8	467,8	479,4	447,5	487,4	495,6	518,2	547,4	0,4	5,6
Dependiente 2/	1 572,2	1 677,9	1 681,2	1 643,9	1 732,2	1 788,7	1 866,3	1 790,4	1 816,3	1 820,9	1 836,9	1 828,6	1 821,9	1,2	-0,4
Trabajador Familiar No Remunerado	257,9	219,1	233,1	232,8	226,8	237,4	215,1	187,8	176,9	183,4	181,5	169,0	193,4	-2,4	14,5
Otro 3/	182,6	170,7	165,4	148,3	126,0	120,5	84,9	79,4	75,1	77,5	60,4	57,7	59,6	-8,9	3,3
Sierra	1 697,9	1 746,6	1 734,9	1 694,0	1 687,4	1 644,9	1 675,9	1 640,8	1 628,8	1 509,3	1 521,0	1 487,5	1 499,4	-1,0	0,8
Independientes 1/	377,9	370,9	351,8	353,0	330,2	326,9	327,0	294,1	324,6	295,2	317,2	284,4	285,0	-2,3	0,2
Dependiente 2/	586,2	629,3	676,5	701,6	706,0	728,2	759,8	770,9	753,4	697,9	716,5	720,6	701,1	1,5	-2,7
Trabajador Familiar No Remunerado	655,7	667,5	622,7	581,6	599,6	534,0	544,5	534,1	515,3	488,3	452,8	448,5	479,3	-2,6	6,9
Otro 3/	78,2	78,8	83,8	57,8	51,6	55,9	44,6	41,7	35,4	27,9	34,5	33,9	34,0	-6,7	0,1
Selva	715,0	702,8	710,4	719,5	692,1	692,7	653,2	677,3	635,4	646,8	643,2	655,2	644,6	-0,9	-1,6
Independientes 1/	207,9	202,0	217,8	208,1	199,0	193,8	172,8	170,2	163,4	179,6	171,2	169,8	172,2	-1,6	1,4
Dependiente 2/	250,6	271,0	262,7	290,4	274,6	296,2	293,1	308,3	289,3	279,8	290,7	304,6	289,8	1,2	-4,8
Trabajador Familiar No Remunerado	218,5	198,1	201,9	189,4	195,0	179,3	167,7	177,8	163,2	170,7	162,7	166,3	164,8	-2,3	-0,9
Otro 3/	37,9	31,7	28,0	31,5	23,5	23,4	19,6	21,1	19,5	16,7	18,7	14,5	17,7	-6,1	22,3

1/ Incluye Independiente y Empleador y Patrono.

2/ Incluye Empleado, obrero .

3/ Incluye trabajador del hogar y otro.

Fuente: Instituto Nacional de Estadística e Informática - Encuesta Nacional de Hogares.

CUADRO Nº 6.32

PERÚ: POBLACIÓN ECONÓMICAMENTE ACTIVA OCUPADA DE 14 A 29 AÑOS POR PROMEDIO DE HORAS

TRABAJADAS, SEGÚN SEXO, ÁREA DE RESIDENCIA Y REGIÓN NATURAL, 2007 - 2019

(Horas por semana)

Sexo / Área de residencia/ Región natural	2007	2008	2009	2010	2011	2012	2013	2014	2015	2016	2017	2018	2019
Total	44	44	43	42	42	42	41	41	41	41	41	41	41
Hombre	46	46	45	44	44	43	43	43	43	43	43	43	43
Mujer	42	42	40	40	40	40	39	38	39	38	39	38	38
Área de residencia													
Urbana	46	46	45	44	44	44	43	43	43	43	43	43	43
Hombre	48	48	48	46	46	45	45	45	45	45	45	45	45
Mujer	44	44	42	42	41	42	41	40	41	40	40	40	40
Rural	39	39	39	38	37	37	36	36	36	36	35	35	35
Hombre	41	41	40	40	39	39	38	38	38	38	38	38	37
Mujer	37	36	36	35	35	34	33	33	33	32	32	32	32
Región natural													
Costa	47	47	45	44	45	44	44	44	44	43	44	44	43
Hombre	49	50	48	47	47	45	46	46	46	46	46	46	46
Mujer	45	45	42	41	42	42	41	41	41	41	41	41	40
Sierra	40	39	40	39	38	38	37	37	37	37	37	37	37
Hombre	42	41	41	41	40	40	39	39	39	39	39	39	39
Mujer	38	37	38	37	36	37	34	35	35	34	35	35	35
Selva	43	43	44	43	42	42	41	41	41	40	40	40	40
Hombre	44	44	45	44	43	43	42	43	43	42	42	42	41
Mujer	42	42	42	40	40	39	39	38	38	38	37	38	38

Fuente: Instituto Nacional de Estadística e Informática - Encuesta Nacional de Hogares.

CUADRO Nº 6.33
PERÚ: TASA DE EMPLEO FORMAL DE LA POBLACIÓN OCUPADA DE 14 A 29 AÑOS, SEGÚN ÁREA DE RESIDENCIA Y REGIÓN NATURAL, 2007 - 2019
(Porcentaje)

Área de residencia/ Región natural	2007	2008	2009	2010	2011	2012	2013	2014	2015	2016	2017	2018	2019
Total	11,6	12,7	14,3	14,9	17,4	17,1	19,5	20,2	19,9	21,4	20,9	21,2	20,7
Área de residencia													
Urbana	16,3	17,4	19,5	19,9	23,2	22,4	25,1	26,1	25,9	27,3	26,5	26,9	25,8
Rural	1,5	2,0	2,1	2,6	2,4	2,7	3,4	3,4	2,9	3,6	3,1	3,0	3,4
Región natural													
Costa	18,1	19,3	21,7	21,7	25,8	25,1	28,1	30,0	29,7	31,5	30,1	30,6	29,8
Sierra	4,9	5,9	6,5	7,7	8,6	8,0	10,3	10,0	9,1	9,8	10,3	10,3	9,7
Selva	4,8	4,9	6,0	7,1	7,5	7,8	8,4	8,6	8,6	8,6	9,1	9,3	9,8

Fuente: Instituto Nacional de Estadísitica e Informática-Encuesta Nacional de Hogares.

CUADRO Nº 6.34
PERÚ: TASA DE EMPLEO INFORMAL DE LA POBLACIÓN OCUPADA DE 14 A 29 AÑOS, SEGÚN ÁREA DE RESIDENCIA Y REGIÓN NATURAL, 2007 - 2019
(Porcentaje)

Área de residencia/ Región natural	2007	2008	2009	2010	2011	2012	2013	2014	2015	2016	2017	2018	2019
Total	88,4	87,3	85,7	85,1	82,6	82,9	80,5	79,8	80,1	78,6	79,1	78,8	79,3
Área de residencia													
Urbana	83,7	82,6	80,5	80,1	76,8	77,6	74,9	73,9	74,1	72,7	73,5	73,1	74,2
Rural	98,5	98,0	97,9	97,4	97,6	97,3	96,6	96,6	97,1	96,4	96,9	97,0	96,6
Región natural													
Costa	81,9	80,7	78,3	78,3	74,2	74,9	71,9	70,0	70,3	68,5	69,9	69,4	70,2
Sierra	95,1	94,1	93,5	92,3	91,4	92,0	89,7	90,0	90,9	90,2	89,7	89,7	90,3
Selva	95,2	95,1	94,0	92,9	92,5	92,2	91,6	91,4	91,4	91,4	90,9	90,7	90,2

Fuente: Instituto Nacional de Estadísitica e Informática-Encuesta Nacional de Hogares.

CUADRO Nº 6.35
PERÚ: POBLACIÓN DESEMPLEADA DE 14 A 29 AÑOS, SEGÚN SEXO Y ÁREA DE RESIDENCIA, 2007 - 2019
(Miles de personas)

Área de residencia / Sexo	2007	2008	2009	2010	2011	2012
Total	476,4	464,4	430,9	438,6	438,6	413,4
Área de residencia						
Urbana	453,8	433,3	408,6	414,8	411,4	387,3
Rural	22,5	31,1	22,4	23,8	27,3	26,1
Hombre	261,0	236,2	242,3	227,4	235,1	201,3
Área de residencia						
Urbana	247,0	219,0	231,2	214,1	219,2	186,8
Rural	14,0	17,1	11,1	13,3	15,9	14,5
Mujer	215,3	228,2	188,6	211,2	203,6	212,0
Área de residencia						
Urbana	206,8	214,3	177,4	200,7	192,2	200,5
Rural	8,5	13,9	11,2	10,5	11,4	11,5

Continúa...

CUADRO Nº 6.35
PERÚ: POBLACIÓN DESEMPLEADA DE 14 A 29 AÑOS, SEGÚN SEXO Y ÁREA DE RESIDENCIA, 2007 - 2019
(Miles de personas)

Conclusión.

Área de residencia / Sexo	2013	2014	2015	2016	2017	2018	2019		Intervalo de **confianza al 95%**		Tasa de **crecimiento** promedio anual (%) 2007 - 2019	**Variación porcentual** (%) 2019/2018
							Abs.	C.V. (%)	**Inferior**	Superior		
Total	411,4	413,2	360,1	441,2	450,4	442,5	446,5	3,2	418,9	474,1	-0,5	0,9
Área de residencia												
Urbana	375,5	384,6	338,2	422,2	428,8	420,1	427,8	3,2	393,5	446,6	-0,5	1,9
Rural	35,8	28,6	21,9	19,0	21,7	22,4	18,7	5,2	20,1	24,7	-1,5	-16,7
Hombre	203,6	225,8	200,5	233,1	244,0	225,1	227,4	5,3	204,0	250,9	-1,1	1,0
Área de residencia												
Urbana	184,1	207,1	186,9	223,2	231,7	210,9	217,1	5,5	193,8	240,5	-1,1	2,9
Rural	19,5	18,7	13,5	9,9	12,3	14,2	10,3	11,8	7,9	12,7	-2,5	-27,3
Mujer	207,8	187,4	159,6	208,1	206,4	217,4	219,1	4,9	198,0	240,2	0,1	0,8
Área de residencia												
Urbana	191,4	177,5	151,3	199,0	197,0	209,1	210,7	5,1	189,7	231,7	0,2	0,8
Rural	16,3	9,9	8,3	9,1	9,3	8,2	8,4	12,3	6,4	10,4	-0,1	1,5

1/ Comprende: Provincia de Lima y Provincia Constitucional del Callao.

Fuente: Instituto Nacional de Estadísitica e Informática-Encuesta Nacional de Hogares.

CUADRO Nº 6.36
PERÚ: ACCESO Y USO DE LA POBLACIÓN ECONÓMICAMENTE ACTIVA OCUPADA DE 18 A 29 AÑOS AL SISTEMA FINANCIERO FORMAL, SEGÚN PRINCIPALES CARACTERÍSTICAS, 2015- 2019
(Porcentaje)

Principales características	2015			2016		2017		2018		2019	
	Total	Si	No	Si	No	Si	No	Si	No	Si	No
Total	100,0	37,3	62,7	40,1	59,9	41,9	58,1	44,3	55,7	46,9	53,1
Sexo											
Hombre	100,0	35,2	64,8	37,9	62,1	40,5	59,5	42,0	58,0	46,0	54,0
Mujer	100,0	40,0	60,0	43,0	57,0	43,8	56,2	47,4	52,6	48,2	51,8
Grupos de edad											
18 a 24 años	100,0	30,7	69,3	33,2	66,8	35,2	64,8	38,2	61,8	40,5	59,5
25 a 29 años	100,0	45,2	54,8	48,3	51,7	49,9	50,1	51,2	48,8	54,4	45,6
Nivel educativo											
Primaria 1/	100,0	17,1	82,9	20,3	79,7	18,5	81,5	20,7	79,3	20,2	79,8
Secundaria	100,0	27,3	72,7	26,8	73,2	29,4	70,6	31,2	68,8	33,3	66,7
Superior no Univ.	100,0	48,7	51,3	53,8	46,2	54,7	45,3	56,3	43,7	56,7	43,3
Superior Univ.	100,0	60,6	39,4	63,6	36,4	64,0	36,0	65,8	34,2	69,4	30,6
Estado civil											
Unido 2/	100,0	35,2	64,8	37,0	63,0	38,2	61,8	40,4	59,6	42,1	57,9
Alguna vez unido 3/	100,0	41,1	58,9	46,3	53,7	46,4	53,6	46,3	53,7	52,0	48,0
Soltero	100,0	38,0	62,0	41,1	58,9	43,3	56,7	45,9	54,1	48,6	51,4
Categoría de ocupación											
Independiente 4/	100,0	23,7	76,3	26,2	73,8	28,2	71,8	29,3	70,7	35,4	64,6
Dependiente 5/	100,0	46,4	53,6	49,8	50,2	51,8	48,2	54,1	45,9	56,1	43,9
Trabajador Familiar no	100,0	16,9	83,1	17,9	82,1	17,1	82,9	20,1	79,9	23,3	76,7
Trabajador del hogar	100,0	18,3	81,7	22,2	77,8	21,2	78,8	22,9	77,1	21,5	78,5
Otro	100,0	26,9	73,1	15,4	84,6	26,3	73,7	12,2	87,8	21,1	78,9
Tamaño de empresa											
De 1 a 10 trabajadores	100,0	20,2	79,8	22,4	77,6	23,9	76,1	25,7	74,3	29,8	70,2
De 11 a 50 trabajadores	100,0	47,1	52,9	52,5	47,5	58,0	42,0	63,0	37,0	61,1	38,9
De 51 y más	100,0	78,6	21,4	81,9	18,1	82,6	17,4	85,9	14,1	87,1	12,9
Ramas de actividad											
Agricultura/Pesca/Minería	100,0	21,5	78,5	22,1	77,9	21,6	78,4	24,3	75,7	25,9	74,1
Manufactura	100,0	39,8	60,2	41,3	58,7	47,1	52,9	48,3	51,7	49,4	50,6
Construcción	100,0	30,0	70,0	29,4	70,6	34,6	65,4	34,7	65,3	38,8	61,2
Comercio	100,0	36,5	63,5	39,5	60,5	39,4	60,6	42,8	57,2	47,9	52,1
Otros Servicios 6/	100,0	31,3	68,7	33,7	66,3	51,2	48,8	53,6	46,4	55,3	44,7
Informalidad											
Empleo Informal	100,0	22,6	77,4	25,6	74,4	27,0	73,0	28,7	71,3	32,2	67,8
Empleo Formal	100,0	85,3	14,7	84,0	16,0	88,4	11,6	91,2	8,8	92,9	7,1
Acceso a Internet											
Si	100,0	47,8	52,2	49,0	51,0	50,3	49,7	51,4	48,6	52,5	47,5
No	100,0	20,8	79,2	20,0	80,0	18,6	81,4	18,8	81,2	18,9	81,1

1/ Incluye: sin nivel, inicial y primaria.
2/ Incluye: conviviente y casado(a)
3/ Incluye: separado(a), divorciado(a) y viudo(a).
4/ Incluye: Empleador o Patrono e independientes.
5/ Incluye: Empleado y obrero.
6 Otros Servicios lo componen las ramas de actividad de electricidad, gas y agua, intermediación financiera, actividades de servicios sociales y de salud, otras activ. de serv. Comunitarias, sociales y personales y hogares privados con servicio doméstico.
Fuente: Instituto Nacional de Estadística e Informática- Encuesta Nacional de Hogares.

CUADRO Nº 6.37

PERÚ: USO Y ACCESO DE LA POBLACIÓN ECONÓMICAMENTE ACTIVA OCUPADA JOVEN DE 14 A 29 AÑOS A TELEFONÍA MOVIL, SEGÚN PRINCIPALES CARACTERÍSTICAS, 2017-2019

(Porcentaje)

Principales características	2017			2018		2019	
	Total	Si	No	Si	No	Si	No
Total	100,0	92,1	7,9	93,0	7,0	93,9	6,1
Sexo							
Hombre	100,0	92,3	7,7	92,9	7,1	93,8	6,2
Mujer	100,0	91,9	8,1	93,1	6,9	94,0	6,0
Grupos de edad							
14 a 24 años	100,0	90,7	9,3	91,4	8,6	92,4	7,6
25 a 29 años	100,0	94,3	5,6	95,4	4,6	96,1	3,9
Nivel educativo							
Primaria 1/	100,0	74,9	25,1	77,8	22,2	77,6	22,4
Secundaria	100,0	90,4	9,6	91,1	8,9	92,2	7,8
Superior no Univ.	100,0	98,7	1,3	98,8	1,2	98,8	1,2
Superior Univ.	100,0	98,6	1,4	99,1	0,9	99,3	0,7
Estado civil							
Unido 2/	100,0	91,7	8,2	93,1	6,9	94,4	5,6
Alguna vez unido 3/	100,0	94,7	5,3	94,8	5,2	93,7	6,3
Soltero	100,0	92,0	8,0	92,8	7,2	93,7	6,3
Informalidad							
Empleo Informal	100,0	90,3	9,6	91,4	8,6	92,5	7,5
Empleo Formal	100,0	98,8	1,2	99,1	0,9	99,3	0,7
Acceso a Internet							
Si	100,0	97,6	2,4	97,7	2,3	98,4	1,6
No	100,0	78,6	21,4	78,5	21,5	75,7	24,3

1/ Incluye: sin nivel, inicial y primaria.

2/ Incluye: conviviente y casado(a)

3/ Incluye: separado(a), divorciado(a) y viudo(a).

Fuente: Instituto Nacional de Estadística e Informática- Encuesta Nacional de Hogares.

CUADRO Nº 6.38

PERÚ: POBLACIÓN ECONÓMICAMENTE ACTIVA OCUPADA JOVEN DE 14 A 29 AÑOS USUARIA DE INTERNET, SEGÚN ÁMBITO GEOGRÁFICO, 2007 -2019

(Porcentaje)

Ámbito geográfico	2007			2008		2009		2010		2011		2012		2013		2014		2015		2016		2017		2018		2019	
	Total	Si	No	Si	No	Si	No	Si	No	Si	No	Si	No	Si	No	Si	No	Si	No	Si	No	Si	No	Si	No	Si	No
Total	100,0	44,3	55,7	45,9	54,1	47,9	52,1	50,5	49,5	51,3	48,7	54,7	45,3	57,8	42,2	59,5	40,5	59,1	40,9	66,9	33,0	70,9	29,1	75,3	24,7	80,3	19,7
Área de residencia																											
Urbana	100,0	58,9	41,1	59,4	40,6	61,1	38,9	63,6	36,4	63,9	36,1	67,8	32,1	70,4	29,5	72,3	27,7	71,7	28,2	79,8	20,1	83,6	16,4	87,3	12,7	90,2	9,7
Rural	100,0	13,1	86,9	15,1	84,9	16,7	83,3	18,3	81,7	18,3	81,7	19,3	80,7	21,1	78,9	22,7	77,3	22,8	77,2	27,8	72,2	30,8	69,2	36,7	63,3	46,6	53,4
Región natural																											
Costa	100,0	57,1	42,9	57,6	42,4	60,0	40,0	62,8	37,2	64,0	36,0	69,6	30,4	71,7	28,2	74,7	25,3	74,2	25,7	82,5	17,4	86,4	13,5	90,0	10,0	93,5	6,4
Sierra	100,0	32,7	67,3	34,8	65,2	36,5	63,5	38,5	61,5	39,8	60,2	39,9	60,0	43,9	56,1	44,4	55,6	42,9	57,1	49,6	50,4	52,1	47,9	58,6	41,4	65,3	34,7
Selva	100,0	26,3	73,7	30,1	69,9	30,7	69,3	33,9	66,1	31,4	68,6	32,6	67,4	37,0	63,0	39,2	60,8	40,5	59,5	45,5	54,5	53,3	46,7	55,7	44,3	61,2	38,8
Departamento																											
Amazonas	100,0	22,6	77,4	24,8	75,2	27,1	72,9	24,4	75,6	20,7	79,3	22,4	77,6	26,1	73,9	27,9	72,1	25,9	74,1	34,1	65,9	45,7	54,3	41,6	58,4	55,9	44,1
Áncash	100,0	37,0	63,0	40,2	59,8	40,2	59,8	46,2	53,8	46,1	53,9	48,7	51,3	49,2	50,8	52,1	47,9	52,7	47,3	60,6	39,4	65,8	34,2	70,9	29,1	76,0	24,0
Apurímac	100,0	27,9	72,1	29,6	70,4	29,8	70,2	31,0	69,0	36,5	63,5	38,0	62,0	38,6	61,4	33,4	66,6	32,8	67,2	35,6	64,4	38,2	61,8	37,4	62,6	55,2	44,8
Arequipa	100,0	61,5	38,5	65,6	34,4	66,8	33,2	67,2	32,8	65,9	34,1	66,3	33,4	71,5	28,5	72,7	27,3	72,9	27,1	77,4	22,6	80,9	19,1	89,3	10,7	92,1	7,9
Ayacucho	100,0	28,2	71,8	30,6	69,4	31,3	68,7	31,3	68,7	35,3	64,7	36,1	63,9	35,0	65,0	39,4	60,6	39,6	60,4	47,3	52,7	47,1	52,9	48,5	51,5	60,5	39,5
Cajamarca	100,0	17,6	82,4	20,8	79,2	22,2	77,8	23,9	76,1	23,9	76,1	23,9	76,1	26,2	73,8	22,3	77,7	19,0	81,0	25,8	74,2	29,6	70,4	40,4	59,6	51,8	48,2
Prov. Const.Callao	100,0	61,1	38,9	64,9	35,1	71,5	28,5	72,0	28,0	70,5	29,5	80,1	19,9	80,9	19,1	85,0	14,8	82,9	17,1	88,7	11,3	91,9	8,1	94,4	5,6	93,8	5,9
Cusco	100,0	36,7	63,3	37,3	62,7	44,1	55,9	46,5	53,5	47,4	52,6	49,3	50,7	53,3	46,7	55,0	45,0	49,8	50,2	56,1	43,9	55,1	44,9	57,9	42,1	61,1	38,9
Huancavelica	100,0	14,8	85,2	21,6	78,4	21,1	78,9	27,0	73,0	27,9	72,1	22,3	77,7	24,8	75,2	23,6	76,4	30,6	69,4	33,2	66,8	45,8	54,2	52,6	47,4	57,0	43,0
Huánuco	100,0	25,4	74,6	29,6	70,2	26,5	73,5	33,0	67,0	27,8	72,2	24,3	75,7	35,9	64,1	33,7	66,3	38,1	61,9	48,2	51,8	52,1	47,9	59,9	40,1	67,9	32,1
Ica	100,0	49,6	50,4	52,3	47,7	51,9	48,1	51,9	48,1	55,4	44,6	63,7	36,3	69,4	30,6	71,5	28,5	75,3	24,7	83,2	16,8	87,0	13,0	90,0	10,0	94,9	5,1
Junín	100,0	50,1	49,9	46,5	53,5	51,6	48,4	53,0	47,0	57,4	42,6	48,4	51,6	53,6	46,4	54,8	45,2	57,8	42,2	57,7	42,3	63,0	37,0	65,9	34,1	66,3	33,7
La Libertad	100,0	44,8	55,2	41,3	58,5	43,3	56,7	46,9	53,1	49,9	50,1	49,9	50,0	56,7	43,3	56,4	43,6	59,6	40,4	72,6	27,4	72,8	27,2	79,1	20,9	86,6	13,4
Lambayeque	100,0	42,3	57,7	41,6	58,2	43,7	56,3	43,4	56,6	44,3	55,7	46,3	53,7	48,2	51,8	52,5	47,5	56,6	43,4	69,3	30,7	73,3	26,7	81,1	18,8	86,5	13,5
Lima	100,0	62,1	37,9	63,3	36,7	66,7	33,3	70,3	29,7	70,4	29,6	77,0	23,0	78,3	21,5	80,9	19,0	78,6	21,3	85,7	14,1	89,8	10,1	92,3	7,7	94,7	5,2
Provincia de Lima 1/	100,0	63,7	36,3	65,1	34,9	68,3	31,7	72,6	27,4	72,2	27,8	77,7	22,3	79,5	20,4	82,2	17,8	80,1	19,8	86,8	13,0	90,7	9,2	93,0	7,0	95,4	4,5
Región Lima 2/	100,0	49,3	50,7	45,3	54,7	51,6	48,4	47,0	53,0	52,8	47,2	70,1	29,9	67,9	32,1	69,0	31,0	63,8	36,2	75,2	24,7	81,3	18,7	84,7	15,3	87,4	12,6
Loreto	100,0	18,5	81,5	21,9	78,1	25,4	74,6	30,6	69,4	24,8	75,2	30,7	69,3	32,8	67,2	35,7	64,3	38,6	61,4	42,6	57,4	50,3	49,7	54,4	45,6	58,5	41,5
Madre de Dios	100,0	35,6	64,4	31,8	68,2	37,5	62,5	37,8	62,2	47,8	52,2	53,2	46,8	59,6	40,4	59,9	40,1	57,9	42,1	62,3	37,7	69,0	31,0	81,1	18,9	84,1	15,9
Moquegua	100,0	50,8	49,2	55,3	44,7	52,3	47,7	61,4	38,6	59,9	40,1	67,3	32,7	66,4	33,6	68,2	31,8	69,9	30,1	76,6	23,4	82,6	17,4	87,7	12,3	90,8	9,2
Pasco	100,0	45,7	54,3	40,4	59,6	43,3	56,7	45,0	55,0	43,9	56,1	44,6	55,4	35,8	64,2	45,8	54,2	42,7	57,3	54,3	45,7	56,6	43,4	55,8	44,2	64,8	35,2
Piura	100,0	35,6	64,4	33,4	66,6	30,0	70,0	30,8	69,2	36,4	63,6	41,7	58,3	46,6	53,4	53,3	46,7	52,4	47,6	64,6	35,4	68,4	31,6	75,8	24,2	85,2	14,8
Puno	100,0	35,9	64,1	38,4	61,6	39,7	60,3	40,8	59,2	40,8	59,2	45,1	54,9	48,7	51,3	52,3	47,7	44,3	55,7	53,4	46,6	55,2	44,8	63,2	36,8	66,3	33,7
San Martín	100,0	26,9	73,0	34,7	65,3	30,4	69,6	35,9	64,0	32,0	68,0	32,9	67,1	40,2	59,8	42,3	57,7	43,7	56,3	51,3	48,7	58,5	41,5	58,1	41,9	65,9	33,9
Tacna	100,0	59,6	40,4	64,6	35,4	67,0	33,0	66,8	33,2	70,5	29,5	69,9	30,1	69,5	30,5	65,6	34,4	70,4	29,6	77,3	22,7	83,4	16,4	89,8	10,2	93,6	6,4
Tumbes	100,0	45,4	54,6	36,9	63,1	39,9	60,1	48,1	51,9	49,6	50,4	57,7	42,3	67,5	32,5	66,7	33,3	78,1	21,9	81,9	18,1	84,1	15,9	87,3	12,7	91,7	8,3
Ucayali	100,0	42,2	57,8	45,1	54,9	40,0	60,0	42,4	57,6	41,2	58,8	42,5	57,5	47,7	52,3	53,7	46,3	55,1	44,9	61,6	38,4	69,1	30,9	73,2	26,8	74,5	25,5

1/ Comprende los 43 distritos que conforman la provincia de Lima.

2/ Comprende las provincias de: Barranca, Cajatambo, Canta, Cañete, Huaral, Huarochirí, Huaura, Oyón y Yauyos.

Fuente: Instituto Nacional de Estadística e Informática-Encuesta Nacional de Hogares.

CUADRO Nº 6.39

PERÚ: POBLACIÓN ECONÓMICAMENTE ACTIVA OCUPADA JOVEN DE 14 A 29 AÑOS USUARIA DE INTERNET, SEGÚN ÁREA DE RESIDENCIA Y PRINCIPALES CARACTERÍSTICAS, 2007-2019

(Porcentaje)

Área de residencia/ Principales características	2007			2008		2009		2010		2011		2012		2013		2014		2015		2016		2017		2018		2019	
	Total	Si	No	Si	No	Si	No	Si	No	Si	No	Si	No	Si	No	Si	No	Si	No	Si	No	Si	No	Si	No	Si	No
Total	100,0	44,3	55,7	45,9	54,1	47,9	52,1	50,5	49,5	51,3	48,7	54,7	45,3	57,8	42,2	59,5	40,5	59,1	40,9	66,9	33,0	70,9	29,1	75,3	24,7	80,3	19,7
Sexo																											
Hombre	100,0	46,0	54,0	47,4	52,6	50,6	49,4	53,4	46,6	53,2	46,8	56,4	43,5	59,2	40,7	59,9	40,0	60,1	39,8	67,9	32,1	71,6	28,3	76,3	23,7	81,4	18,6
Mujer	100,0	42,0	58,0	44,0	56,0	44,5	55,5	46,7	53,3	48,8	51,2	52,5	47,5	55,8	44,2	58,8	41,1	57,7	42,3	65,7	34,3	70,0	30,0	74,0	26,0	78,8	21,2
Grupos de edad																											
De 14 a 24 años	100,0	46,7	53,3	48,4	51,6	50,0	50,0	52,2	47,8	53,3	46,7	56,5	43,4	59,2	40,7	60,3	39,7	60,5	39,4	67,9	32,1	71,8	28,2	75,2	24,8	79,3	20,7
De 25 a 29 años	100,0	39,9	60,1	41,4	58,5	44,3	55,7	47,2	52,8	47,6	52,4	51,5	48,5	55,2	44,8	58,1	41,9	56,7	43,3	65,4	34,5	69,6	30,3	75,5	24,5	81,8	18,1
Nivel educativo																											
Primaria 1/	100,0	4,8	95,2	6,6	93,4	6,6	93,4	6,6	93,4	8,0	92,0	8,0	92,0	10,6	89,4	10,4	89,6	9,8	90,2	16,7	83,3	22,2	77,8	27,2	72,8	35,7	64,3
Secundaria	100,0	41,4	58,6	42,6	57,4	43,1	56,9	45,1	54,9	44,7	55,3	47,0	53,0	50,2	49,8	52,2	47,8	51,6	48,4	59,5	40,5	63,4	36,6	69,0	31,0	74,1	25,9
Superior	100,0	80,4	19,6	78,7	21,3	79,8	20,2	82,4	17,6	82,4	17,6	84,2	15,8	85,7	14,3	87,0	13,0	87,1	12,9	91,6	8,4	93,2	6,8	94,5	5,5	96,4	3,6
Área urbana	100,0	58,9	41,1	59,4	40,6	61,1	38,9	63,6	36,4	63,9	36,1	67,8	32,1	70,4	29,5	72,3	27,7	71,7	28,2	79,8	20,1	83,6	16,4	87,3	12,7	90,2	9,7
Sexo																											
Hombre	100,0	61,6	38,4	61,3	38,7	64,2	35,8	66,8	33,2	66,0	34,0	69,9	30,0	72,0	27,9	72,9	27,1	72,8	27,2	80,0	20,0	84,1	15,8	87,7	12,3	90,7	9,2
Mujer	100,0	55,5	44,5	57,0	42,9	57,4	42,6	59,6	40,4	61,2	38,8	65,2	34,8	68,4	31,6	71,6	28,3	70,5	29,5	79,6	20,3	82,9	17,1	86,7	13,3	89,5	10,4
Grupos de edad																											
De 14 a 24 años	100,0	64,2	35,8	64,5	35,5	66,2	33,8	67,5	32,5	68,5	31,5	72,3	27,7	74,3	25,7	75,7	24,3	75,4	24,6	82,6	17,4	86,4	13,6	88,3	11,7	90,2	9,8
De 25 a 29 años	100,0	50,7	49,3	51,6	48,4	53,6	46,4	57,4	42,6	56,8	43,2	61,1	38,9	64,7	35,3	67,5	32,5	66,7	33,2	76,1	23,8	79,7	20,2	85,9	14,1	90,2	9,6
Nivel educativo																											
Primaria 1/	100,0	12,2	87,8	15,2	84,8	16,0	84,0	15,9	84,1	18,1	81,9	20,1	79,9	24,3	75,7	21,8	78,2	21,9	78,1	33,4	66,6	44,9	55,1	49,4	50,6	59,5	40,5
Secundaria	100,0	52,1	47,9	52,6	47,4	53,0	47,0	55,0	45,0	54,9	45,1	58,0	41,9	61,6	38,4	64,5	35,5	63,0	37,0	72,4	27,6	76,6	23,4	82,2	17,8	85,5	14,5
Superior	100,0	82,8	17,2	80,5	19,5	81,3	18,7	84,2	15,8	83,8	16,2	86,0	14,0	87,5	12,5	88,5	11,5	89,0	11,0	93,3	6,7	94,7	5,3	96,1	3,9	97,4	2,6
Área rural	100,0	13,1	86,9	15,1	84,9	16,7	83,3	18,3	81,7	18,3	81,7	19,3	80,7	21,1	78,9	22,7	77,3	22,8	77,2	27,8	72,2	30,8	69,2	36,7	63,3	46,6	53,4
Sexo																											
Hombre	100,0	15,0	85,0	17,5	82,4	20,2	79,8	21,7	78,3	21,7	78,3	21,9	78,1	24,2	75,8	25,2	74,8	26,1	73,9	33,2	66,8	34,8	65,2	41,4	58,6	51,4	48,6
Mujer	100,0	10,3	89,7	11,6	88,4	12,0	88,0	13,6	86,4	13,5	86,5	15,7	84,3	16,6	83,4	18,9	81,1	18,2	81,8	19,9	80,0	24,9	75,1	29,7	70,3	39,5	60,5
Grupos de edad																											
De 14 a 24 años	100,0	15,5	84,5	17,7	82,2	18,8	81,2	21,1	78,9	21,0	79,0	22,1	77,9	23,7	76,3	25,1	74,9	26,0	74,0	31,4	68,6	34,1	65,9	40,8	59,2	49,9	50,1
De 25 a 29 años	100,0	6,8	93,2	8,1	91,8	11,0	89,0	10,4	89,6	10,8	89,2	11,4	88,6	13,7	86,3	15,8	84,2	14,8	85,2	19,3	80,7	22,8	77,2	27,2	72,8	38,4	61,6
Nivel educativo																											
Primaria 1/	100,0	1,1	98,8	2,4	97,6	2,2	97,8	2,1	97,9	2,3	97,7	1,8	98,2	2,7	97,3	3,1	96,9	2,8	97,2	5,7	94,3	8,2	91,8	11,7	88,3	18,5	81,5
Secundaria	100,0	17,4	82,6	18,9	81,1	20,1	79,9	22,2	77,8	20,7	79,3	21,7	78,3	22,4	77,6	23,6	76,4	25,0	75,0	29,8	70,2	31,8	68,2	38,4	61,6	47,2	52,8
Superior	100,0	52,2	47,8	57,7	42,3	61,3	38,7	61,3	38,7	64,3	35,7	61,4	38,6	63,8	36,2	68,5	31,5	63,8	36,2	69,7	30,3	73,2	26,8	74,7	25,3	84,7	15,3

1/ Incluye: sin nivel e inicial.

Fuente: Instituto Nacional de Estadística e Informática-Encuesta Nacional de Hogares.

ANEXO 7
CARACTERÍSTICAS DE LA POBLACIÓN OCUPADA EN EMPLEO FORMAL E INFORMAL

CUADRO Nº 7.1
PERÚ: POBLACIÓN OCUPADA POR EMPLEO FORMAL, SEGÚN ÁMBITO GEOGRÁFICO, 2008 - 2019
(Miles de personas)

Ámbito geográfico	2008	2009	2010	2011	2012	2013	2014	2015	2016	2017	2018	2019		Intervalo de confianza al 95%		Tasa de crecimiento promedio anual (%) 2008 - 2019	Variación porcentual 2019/2018
												Abs.	C.V. (%)	Inferior	Superior		
Total	3 012,7	3 359,2	3 454,9	3 817,1	3 992,2	4 117,7	4 290,9	4 274,2	4 539,8	4 532,8	4 623,9	4 670,3	1,6	4 519,7	4 821,0	4,1	1,0
Área de residencia																	
Urbana	2 869,1	3 205,2	3 295,9	3 658,1	3 829,1	3 936,7	4 100,8	4 109,4	4 360,5	4 362,4	4 456,9	4 488,6	1,7	4 338,9	4 638,2	4,2	0,7
Rural	143,6	154,0	159,0	159,0	163,0	181,0	190,1	164,9	179,3	170,4	167,0	181,8	4,9	164,3	199,3	2,2	8,9
Región natural																	
Costa	2 153,0	2 427,3	2 470,3	2 752,4	2 878,9	2 948,4	3 130,7	3 129,6	3 344,6	3 327,7	3 390,6	3 352,8	2,3	3 201,8	3 503,7	4,1	-1,1
Sierra	625,3	688,6	721,0	788,4	802,3	855,4	841,8	816,1	871,9	875,0	905,4	949,0	4,0	874,0	1 024,0	3,9	4,8
Selva	234,4	243,4	263,6	276,2	311,0	313,9	318,3	328,5	323,3	330,2	327,9	368,6	5,0	332,1	405,0	4,2	12,4
Departamento																	
Amazonas	20,6	21,8	22,9	23,8	28,3	28,1	27,7	29,1	31,2	35,9	34,9	33,4	12,6	25,2	41,7	4,5	-4,3
Áncash	82,9	84,5	101,7	103,4	116,2	119,6	123,6	109,7	118,0	121,6	121,6	136,1	11,2	106,2	166,0	4,6	11,9
Apurímac	22,4	21,1	23,4	25,6	14,0	28,1	32,5	30,8	24,8	34,4	31,4	39,0	16,9	26,1	51,9	5,2	24,1
Arequipa	163,4	182,6	195,6	196,7	207,7	229,9	217,5	218,5	214,4	234,8	243,6	239,7	8,5	199,7	279,6	3,5	-1,6
Ayacucho	25,5	28,9	31,9	36,4	38,0	38,4	38,1	36,2	43,8	39,9	48,1	47,6	14,9	33,7	61,4	5,8	-1,2
Cajamarca	67,7	81,9	88,9	103,6	96,5	86,3	95,7	84,4	97,5	86,0	91,4	105,4	12,1	80,4	130,4	4,1	15,3
Prov. Const.Callao	153,4	197,8	188,9	188,1	198,6	217,2	230,7	237,1	230,4	233,1	233,4	230,5	8,2	193,6	267,5	3,8	-1,2
Cusco	88,5	103,3	94,4	118,3	130,6	143,6	134,8	128,0	130,1	131,9	135,5	140,5	13,2	104,2	176,9	4,3	3,8
Huancavelica	15,6	18,9	21,6	19,9	21,0	25,8	22,3	24,8	23,6	23,0	22,8	21,6	18,8	13,7	29,6	3,0	-5,2
Huánuco	34,5	40,0	43,1	51,3	58,8	61,9	61,8	59,6	58,7	65,8	58,6	62,0	12,4	46,9	77,1	5,5	5,8
Ica	105,2	116,3	120,8	127,5	130,7	148,3	147,3	148,5	152,2	154,3	164,0	170,5	7,7	144,6	196,4	4,5	4,0
Junín	106,4	103,9	94,4	114,3	113,8	119,8	117,6	120,6	128,1	124,3	119,9	146,8	10,5	116,4	177,2	3,0	22,4
La Libertad	143,1	160,9	177,7	189,6	214,2	209,5	230,0	211,2	260,7	269,8	273,9	277,4	9,5	226,0	328,8	6,2	1,3
Lambayeque	91,1	90,1	93,0	100,3	121,4	128,4	125,6	140,7	155,4	156,8	169,2	163,7	8,7	135,8	191,5	5,5	-3,2
Lima	1 417,6	1 578,1	1 610,1	1 859,7	1 888,1	1 917,3	2 072,5	2 072,7	2 226,3	2 144,8	2 174,0	2 126,8	3,7	1 974,1	2 279,6	3,8	-2,2
Provincia de Lima 1/	1 329,5	1 489,5	1 517,4	1 732,6	1 761,4	1 795,2	1 961,9	1 954,1	2 111,9	2 032,9	2 048,8	2 001,9	3,9	1 850,6	2 153,2	3,8	-2,3
Región Lima 2/	88,2	88,6	92,7	127,0	126,7	122,1	110,5	118,6	114,4	111,9	125,2	124,9	8,5	104,0	145,8	3,2	-0,2
Loreto	77,0	68,6	77,8	74,3	84,7	84,2	89,3	89,8	83,5	97,5	93,6	106,9	10,7	84,4	129,5	3,0	14,3
Madre de Dios	13,0	16,3	14,5	14,3	18,3	19,0	18,4	18,9	17,0	19,5	20,5	21,9	16,5	14,8	29,0	4,9	6,9
Moquegua	28,1	31,7	34,7	30,5	35,5	34,0	33,1	34,9	34,9	31,9	36,6	36,6	9,0	30,2	43,1	2,4	0,0
Pasco	27,2	29,8	32,9	30,4	31,2	31,0	30,7	28,5	31,4	33,3	32,0	35,4	14,2	25,6	45,3	2,5	10,8
Piura	113,7	141,4	126,8	149,9	165,3	163,7	158,1	165,0	168,2	201,9	205,0	209,4	8,6	174,0	244,7	5,7	2,1
Puno	66,0	77,1	77,2	76,7	74,1	86,5	89,3	83,2	113,3	91,9	98,9	99,2	14,0	72,1	126,4	3,8	0,4
San Martín	52,8	55,1	64,2	58,8	75,2	68,0	62,6	70,1	66,1	68,0	72,4	86,1	10,7	68,0	104,2	4,6	19,0
Tacna	45,5	47,1	56,7	49,1	52,9	53,3	51,4	49,1	47,6	48,1	48,1	50,6	11,3	39,5	61,8	1,0	5,4
Tumbes	18,2	23,9	22,4	24,8	26,9	26,7	28,1	27,1	24,7	30,0	32,2	27,9	11,7	21,5	34,3	3,9	-13,4
Ucayali	33,1	38,2	39,6	49,8	50,1	49,1	52,1	55,7	57,8	54,5	62,3	55,0	11,1	43,1	67,0	4,7	-11,6

1/ Comprende los 43 distritos que conforman la provincia de Lima.

2/ Comprende las provincias de: Barranca, Cajatambo, Canta, Cañete, Huaral, Huarochirí, Huaura, Oyón y Yauyos.

Fuente: Instituto Nacional de Estadística e Informática - Encuesta Nacional de Hogares.

CUADRO Nº 7.2

PERÚ: TASA DE EMPLEO FORMAL, SEGÚN ÁMBITO GEOGRÁFICO, 2008 - 2019

(Porcentaje)

Ámbito geográfico	2008	2009	2010	2011	2012	2013	2014	2015	2016	2017	2018	2019
Total	20,8	22,8	22,9	24,9	25,7	26,3	27,2	26,8	28,0	27,5	27,6	27,3
Área de residencia												
Urbana	27,8	30,3	30,0	32,5	33,2	33,5	34,5	34,1	35,2	34,3	34,3	33,6
Rural	3,5	3,7	3,9	3,9	4,1	4,6	4,8	4,2	4,7	4,5	4,4	4,8
Región natural												
Costa	28,1	30,9	30,5	33,6	34,1	34,8	36,9	36,5	37,8	36,9	36,9	35,6
Sierra	12,7	13,8	14,3	15,4	15,8	16,5	16,1	15,4	16,6	16,4	16,8	17,2
Selva	12,4	12,7	13,4	13,8	15,3	15,4	15,4	16,1	15,4	15,4	15,1	16,6
Departamento												
Amazonas	9,6	9,9	10,1	10,4	12,8	12,4	12,4	12,8	13,4	15,1	14,6	13,4
Áncash	14,4	14,9	17,7	18,0	19,9	20,5	20,3	18,0	19,3	19,8	19,7	21,3
Apurímac	9,6	9,3	10,1	10,8	5,8	11,2	12,9	11,7	9,6	13,3	12,0	14,6
Arequipa	27,7	30,6	31,7	31,0	33,0	34,7	32,5	32,8	32,6	34,6	34,7	33,8
Ayacucho	7,9	9,1	10,0	11,0	11,8	11,3	10,7	10,3	12,4	11,1	12,9	12,7
Cajamarca	8,2	10,0	11,1	12,9	12,6	10,9	12,0	10,5	11,8	9,9	10,7	12,1
Prov. Const.Callao	34,5	42,2	39,4	39,0	40,7	43,1	45,8	46,3	43,6	43,7	43,9	42,2
Cusco	12,9	14,7	13,6	16,5	17,8	19,8	18,4	17,0	17,7	17,5	18,4	18,3
Huancavelica	6,8	8,1	9,3	8,3	8,4	10,3	8,6	9,7	9,1	8,7	8,6	8,0
Huánuco	8,4	9,5	10,2	11,9	13,6	14,1	13,7	13,0	13,0	14,6	12,7	13,4
Ica	29,3	31,7	32,0	32,7	33,2	36,7	36,4	38,1	37,0	37,8	38,9	38,6
Junín	16,6	16,2	14,4	16,9	16,8	17,6	17,1	17,3	18,2	17,8	16,5	19,5
La Libertad	17,7	18,6	20,0	21,6	23,5	23,4	25,2	23,0	27,6	27,6	27,5	27,2
Lambayeque	15,8	14,9	15,1	16,4	19,7	20,8	20,8	22,9	24,5	25,0	25,8	24,6
Lima	32,3	35,3	34,9	39,4	38,8	39,6	42,9	42,1	44,1	43,2	41,4	39,8
Provincia de Lima 1/	33,6	37,0	36,3	40,7	40,1	41,0	44,9	43,9	46,3	43,3	43,1	41,3
Región Lima 2/	20,2	19,9	21,3	27,7	27,0	26,2	23,9	25,0	23,5	22,6	25,4	25,0
Loreto	17,4	15,3	17,1	16,1	17,4	16,9	18,1	18,1	16,7	19,3	18,2	20,8
Madre de Dios	20,1	24,3	20,9	20,8	25,3	25,3	24,3	24,0	21,8	23,8	23,8	26,2
Moquegua	32,2	35,1	36,6	32,5	36,2	33,8	33,0	35,1	34,4	31,2	35,6	34,6
Pasco	21,3	20,1	22,1	20,4	20,5	20,2	20,3	18,6	19,6	20,8	19,1	21,9
Piura	14,0	16,7	14,8	17,8	19,1	18,8	17,8	18,6	18,8	22,3	21,7	21,1
Puno	9,2	10,5	10,2	10,0	9,7	11,1	11,2	10,7	14,7	11,9	12,4	12,4
San Martín	13,5	14,1	15,3	13,7	18,1	15,9	14,5	16,7	14,8	14,4	15,4	17,5
Tacna	27,7	30,0	34,0	28,9	31,2	30,9	28,9	28,3	26,1	26,8	25,8	27,2
Tumbes	15,9	20,6	18,6	20,4	21,8	21,6	22,5	21,7	19,1	22,7	24,0	20,6
Ucayali	14,3	15,9	15,9	19,7	19,4	18,9	19,2	20,8	21,0	20,1	22,4	19,5

1/ Comprende los 43 distritos que conforman la provincia de Lima.

2/ Comprende las provincias de: Barranca, Cajatambo, Canta, Cañete, Huaral, Huarochirí, Huaura, Oyón y Yauyos.

Fuente: Instituto Nacional de Estadística e Informática - Encuesta Nacional de Hogares.

CUADRO Nº 7.3
PERÚ: POBLACIÓN OCUPADA POR EMPLEO INFORMAL, SEGÚN ÁMBITO GEOGRÁFICO, 2008 - 2019
(Miles de personas)

Ámbito geográfico	2008	2009	2010	2011	2012	2013	2014	2015	2016	2017	2018	2019		Intervalo de confianza al 95%		Tasa de crecimiento promedio anual (%) 2008 - 2019	Variación porcentual 2019/2018
												Abs.	C.V. (%)	Inferior	Superior		
Total	11 446,9	11 403,2	11 637,6	11 490,3	11 550,6	11 565,1	11 505,9	11 645,0	11 657,3	11 978,1	12 152,6	12 462,8	1,2	12 159,1	12 766,5	0,8	2,6
Área de residencia																	
Urbana	7 434,5	7 378,2	7 684,0	7 590,7	7 719,1	7 816,9	7 771,7	7 925,7	8 029,1	8 359,0	8 551,8	8 871,6	1,6	8 585,4	9 157,9	1,6	3,7
Rural	4 012,4	4 025,0	3 953,6	3 899,7	3 831,5	3 748,3	3 734,3	3 719,3	3 628,2	3 619,1	3 600,8	3 591,1	1,4	3 489,6	3 692,6	-1,0	-0,3
Región natural																	
Costa	5 498,3	5 428,0	5 629,7	5 442,7	5 554,2	5 520,9	5 356,7	5 453,4	5 497,4	5 699,6	5 808,8	6 053,8	2,3	5 778,5	6 329,0	0,9	4,2
Sierra	4 292,4	4 306,8	4 307,7	4 321,2	4 279,8	4 319,4	4 400,3	4 473,8	4 381,6	4 462,9	4 498,2	4 562,7	2,4	4 349,3	4 776,2	0,6	1,4
Selva	1 656,2	1 668,4	1 700,2	1 726,4	1 716,6	1 724,7	1 748,9	1 717,8	1 778,4	1 815,6	1 845,5	1 846,3	3,6	1 716,2	1 976,3	1,0	0,0
Departamento																	
Amazonas	194,5	198,6	203,3	205,8	193,4	198,1	196,0	197,3	201,5	202,1	203,6	215,7	8,4	180,1	251,4	0,9	6,0
Áncash	491,1	480,6	471,6	469,6	468,1	464,2	485,0	499,2	493,9	493,0	496,5	502,7	7,9	424,7	580,7	0,2	1,2
Apurímac	211,3	205,7	207,8	212,5	226,8	222,8	219,9	233,0	232,3	224,1	231,4	227,6	9,9	183,3	272,0	0,7	-1,6
Arequipa	425,6	415,1	420,7	438,4	421,2	431,9	451,8	447,5	442,8	443,8	457,8	469,0	7,7	398,5	539,4	0,9	2,4
Ayacucho	296,5	287,9	288,7	296,4	282,9	302,0	316,2	314,8	309,4	319,9	324,8	327,1	8,6	271,7	382,5	0,9	0,7
Cajamarca	756,5	735,2	712,9	700,1	671,6	705,6	700,2	717,1	728,1	784,3	766,2	765,1	7,4	653,4	876,8	0,1	-0,1
Prov. Const.Callao	290,6	270,9	291,1	294,2	288,8	286,9	273,5	275,0	298,6	300,4	297,9	316,2	8,3	264,6	367,8	0,8	6,2
Cusco	596,1	598,6	598,4	597,2	604,0	582,8	598,2	624,8	606,6	623,3	601,1	629,3	8,6	522,8	735,9	0,5	4,7
Huancavelica	213,9	214,4	210,8	221,6	228,5	224,1	236,8	231,3	235,4	241,3	242,8	249,3	9,1	204,6	294,0	1,4	2,7
Huánuco	377,3	382,0	381,0	378,0	372,4	377,1	389,1	399,0	394,0	385,8	402,8	400,5	7,9	338,6	462,4	0,5	-0,6
Ica	253,6	251,2	256,9	262,0	263,5	256,1	257,1	241,2	259,2	253,6	257,7	270,7	7,3	231,7	309,7	0,6	5,1
Junín	535,4	538,6	561,9	561,0	564,6	559,3	567,9	577,5	577,0	575,4	606,1	605,0	8,4	505,5	704,5	1,1	-0,2
La Libertad	664,6	703,4	712,0	687,2	697,0	687,7	681,8	707,5	685,1	706,5	723,7	740,6	7,3	634,4	846,7	1,0	2,3
Lambayeque	483,9	516,0	521,2	510,2	494,9	489,2	477,3	474,9	478,5	471,6	485,7	501,2	7,8	424,6	577,9	0,3	3,2
Lima	2 977,8	2 891,7	3 004,7	2 859,0	2 979,3	2 929,7	2 755,6	2 853,0	2 821,4	3 045,4	3 075,8	3 217,9	4,0	2 966,7	3 469,1	0,7	4,6
Provincia de Lima 1/	2 628,6	2 534,2	2 662,0	2 528,2	2 635,8	2 586,0	2 403,3	2 496,9	2 449,0	2 661,4	2 708,9	2 843,9	4,4	2 598,6	3 089,2	0,7	5,0
Región Lima 2/	349,2	357,5	342,7	330,8	343,4	343,7	352,3	356,1	372,4	384,0	366,9	374,1	7,4	319,8	428,3	0,6	2,0
Loreto	364,7	379,5	377,8	388,0	400,7	415,1	404,2	405,5	416,5	407,6	420,4	408,0	7,5	347,6	468,3	1,0	-3,0
Madre de Dios	51,5	50,6	54,8	54,4	54,0	56,0	57,5	60,1	60,9	62,4	65,5	61,8	12,0	47,2	76,3	1,7	-5,6
Moquegua	59,1	58,5	60,1	63,4	62,8	66,6	67,1	64,7	66,5	70,3	66,3	69,4	9,0	57,1	81,6	1,5	4,6
Pasco	100,1	118,6	116,1	118,6	120,9	122,4	120,7	124,3	128,8	126,7	135,5	126,8	10,4	101,0	152,6	2,2	-6,5
Piura	698,2	706,6	732,5	692,9	702,3	705,6	732,1	722,6	726,4	703,0	741,0	781,0	7,2	671,0	891,0	1,0	5,4
Puno	651,3	659,0	682,0	688,5	691,1	694,5	706,5	692,6	657,6	683,2	696,2	701,7	8,5	584,1	819,3	0,7	0,8
San Martín	339,3	335,2	354,1	370,5	340,7	361,1	368,2	348,8	380,4	404,3	398,5	405,1	8,4	338,4	471,7	1,6	1,6
Tacna	119,0	110,1	110,2	120,7	116,7	119,3	126,6	124,2	134,9	131,4	138,2	135,6	9,2	111,1	160,0	1,2	-1,9
Tumbes	96,4	92,2	97,9	96,8	96,4	96,9	96,9	97,6	104,2	102,3	101,8	107,8	10,0	86,6	129,0	1,0	5,9
Ucayali	198,6	202,8	209,3	203,3	208,1	210,2	219,6	211,5	217,2	216,5	215,6	227,8	8,5	189,8	265,8	1,3	5,7

1/ Comprende los 43 distritos que conforman la provincia de Lima.

2/ Comprende las provincias de: Barranca, Cajatambo, Canta, Cañete, Huaral, Huarochirí, Huaura, Oyón y Yauyos.

Fuente: Instituto Nacional de Estadística e Informática - Encuesta Nacional de Hogares.

CUADRO Nº 7.4
PERÚ: TASA DE EMPLEO INFORMAL, SEGÚN ÁMBITO GEOGRÁFICO, 2008 - 2019
(Porcentaje)

Ámbito geográfico	2008	2009	2010	2011	2012	2013	2014	2015	2016	2017	2018	2019
Total	79,2	77,2	77,1	75,1	74,3	73,7	72,8	73,2	72,0	72,5	72,4	72,7
Área de residencia												
Urbana	72,2	69,7	70,0	67,5	66,8	66,5	65,5	65,9	64,8	65,7	65,7	66,4
Rural	96,5	96,3	96,1	96,1	95,9	95,4	95,2	95,8	95,3	95,5	95,6	95,2
Región natural												
Costa	71,9	69,1	69,5	66,4	65,9	65,2	63,1	63,5	62,2	63,1	63,1	64,4
Sierra	87,3	86,2	85,7	84,6	84,2	83,5	83,9	84,6	83,4	83,6	83,2	82,8
Selva	87,6	87,3	86,6	86,2	84,7	84,6	84,6	83,9	84,6	84,6	84,9	83,4
Departamento												
Amazonas	90,4	90,1	89,9	89,6	87,2	87,6	87,6	87,2	86,6	84,9	85,4	86,6
Áncash	85,6	85,1	82,3	82,0	80,1	79,5	79,7	82,0	80,7	80,2	80,3	78,7
Apurímac	90,4	90,7	89,9	89,2	94,2	88,8	87,1	88,3	90,4	86,7	88,0	85,4
Arequipa	72,3	69,4	68,3	69,0	67,0	65,3	67,5	67,2	67,4	65,4	65,3	66,2
Ayacucho	92,1	90,9	90,0	89,0	88,2	88,7	89,3	89,7	87,6	88,9	87,1	87,3
Cajamarca	91,8	90,0	88,9	87,1	87,4	89,1	88,0	89,5	88,2	90,1	89,3	87,9
Prov. Const.Callao	65,5	57,8	60,6	61,0	59,3	56,9	54,2	53,7	56,4	56,3	56,1	57,8
Cusco	87,1	85,3	86,4	83,5	82,2	80,2	81,6	83,0	82,3	82,5	81,6	81,7
Huancavelica	93,2	91,9	90,7	91,7	91,6	89,7	91,4	90,3	90,9	91,3	91,4	92,0
Huánuco	91,6	90,5	89,8	88,1	86,4	85,9	86,3	87,0	87,0	85,4	87,3	86,6
Ica	70,7	68,3	68,0	67,3	66,8	63,3	63,6	61,9	63,0	62,2	61,1	61,4
Junín	83,4	83,8	85,6	83,1	83,2	82,4	82,9	82,7	81,8	82,2	83,5	80,5
La Libertad	82,3	81,4	80,0	78,4	76,5	76,6	74,8	77,0	72,4	72,4	72,5	72,8
Lambayeque	84,2	85,1	84,9	83,6	80,3	79,2	79,2	77,1	75,5	75,0	74,2	75,4
Lima	67,7	64,7	65,1	60,6	61,2	60,4	57,1	57,9	55,9	56,8	58,6	60,2
Provincia de Lima 1/	66,4	63,0	63,7	59,3	59,9	59,0	55,1	56,1	53,7	56,7	56,9	58,7
Región Lima 2/	79,8	80,1	78,7	72,3	73,0	73,8	76,1	75,0	76,5	77,4	74,6	75,0
Loreto	82,6	84,7	82,9	83,9	82,6	83,1	81,9	81,9	83,3	80,7	81,8	79,2
Madre de Dios	79,9	75,7	79,1	79,2	74,7	74,7	75,7	76,0	78,2	76,2	76,2	73,8
Moquegua	67,8	64,9	63,4	67,5	63,8	66,2	67,0	64,9	65,6	68,8	64,4	65,4
Pasco	78,7	79,9	77,9	79,6	79,5	79,8	79,7	81,4	80,4	79,2	80,9	78,1
Piura	86,0	83,3	85,2	82,2	80,9	81,2	82,2	81,4	81,2	77,7	78,3	78,9
Puno	90,8	89,5	89,8	90,0	90,3	88,9	88,8	89,3	85,3	88,1	87,6	87,6
San Martín	86,5	85,9	84,7	86,3	81,9	84,1	85,5	83,3	85,2	85,6	84,6	82,5
Tacna	72,3	70,0	66,0	71,1	68,8	69,1	71,1	71,7	73,9	73,2	74,2	72,8
Tumbes	84,1	79,4	81,4	79,6	78,2	78,4	77,5	78,3	80,9	77,3	76,0	79,4
Ucayali	85,7	84,1	84,1	80,3	80,6	81,1	80,8	79,2	79,0	79,9	77,6	80,5

1/ Comprende los 43 distritos que conforman la provincia de Lima.

2/ Comprende las provincias de: Barranca, Cajatambo, Canta, Cañete, Huaral, Huarochirí, Huaura, Oyón y Yauyos.

Fuente: Instituto Nacional de Estadística e Informática - Encuesta Nacional de Hogares.

CUADRO Nº 7.5

PERÚ: POBLACIÓN OCUPADA POR EMPLEO INFORMAL EN EL SECTOR INFORMAL Y FUERA DEL SECTOR INFORMAL, SEGÚN ÁMBITO GEOGRÁFICO, 2008 - 2019

(Porcentaje)

Ámbito geográfico	2008			2009			2010			2011			2012		
	Total	Empleo informal en el sector informal	Empleo informal fuera del sector informal	Total	Empleo informal en el sector informal	Empleo informal fuera del sector informal	Total	Empleo informal en el sector informal	Empleo informal fuera del sector informal	Total	Empleo informal en el sector informal	Empleo informal fuera del sector informal	Total	Empleo informal en el sector informal	Empleo informal fuera del sector informal
Total	79,2	60,7	18,5	77,2	59,5	17,7	77,1	59,4	17,7	75,1	58,4	16,7	74,3	57,0	17,3
Área de residencia															
Urbana	72,2	48,8	23,3	69,7	47,5	22,2	70,0	48,2	21,7	67,5	47,0	20,5	66,8	45,9	20,9
Rural	96,5	90,1	6,4	96,3	90,0	6,3	96,1	89,2	6,9	96,1	89,9	6,2	95,9	89,1	6,8
Región natural															
Costa	71,9	47,8	24,1	69,1	46,3	22,8	69,5	47,1	22,4	66,4	44,8	21,6	65,9	44,4	21,5
Sierra	87,3	75,2	12,0	86,2	74,4	11,9	85,7	73,7	12,0	84,6	73,6	10,9	84,2	71,6	12,6
Selva	87,6	75,2	12,4	87,3	75,3	12,0	86,6	73,5	13,1	86,2	74,7	11,5	84,7	73,2	11,4
Departamento															
Amazonas	90,4	83,6	6,8	90,1	81,3	8,8	89,9	80,7	9,1	89,6	81,9	7,8	87,2	81,6	5,6
Áncash	85,6	70,0	15,6	85,1	68,6	16,4	82,3	65,8	16,5	82,0	64,0	18,0	80,1	64,8	15,3
Apurímac	90,4	81,5	8,9	90,7	83,5	7,2	89,9	80,8	9,1	89,2	81,1	8,1	94,2	81,3	12,9
Arequipa	72,3	50,6	21,6	69,4	51,4	18,1	68,3	49,6	18,6	69,0	51,7	17,3	67,0	47,6	19,4
Ayacucho	92,1	80,8	11,3	90,9	79,5	11,4	90,0	78,7	11,4	89,0	80,4	8,7	88,2	78,7	9,5
Cajamarca	91,8	83,1	8,7	90,0	79,6	10,4	88,9	78,1	10,8	87,1	78,8	8,3	87,4	78,1	9,3
Prov. Const.Callao	65,5	37,7	27,8	57,8	36,0	21,8	60,6	36,0	24,6	61,0	37,2	23,8	59,3	36,5	22,8
Cusco	87,1	73,1	14,0	85,3	71,3	14,0	86,4	72,9	13,5	83,5	70,4	13,1	82,2	64,8	17,4
Huancavelica	93,2	85,5	7,7	91,9	84,1	7,8	90,7	83,2	7,5	91,7	84,0	7,7	91,6	84,5	7,1
Huánuco	91,6	80,5	11,1	90,5	80,4	10,2	89,8	79,2	10,7	88,1	78,9	9,2	86,4	76,0	10,4
Ica	70,7	54,5	16,1	68,3	52,7	15,6	68,0	53,0	15,0	67,3	53,2	14,1	66,8	51,5	15,4
Junín	83,4	69,4	14,0	83,8	71,1	12,7	85,6	71,0	14,6	83,1	69,7	13,4	83,2	70,5	12,7
La Libertad	82,3	65,9	16,4	81,4	65,1	16,3	80,0	62,2	17,8	78,4	62,6	15,8	76,5	57,0	19,5
Lambayeque	84,2	68,5	15,7	85,1	67,8	17,4	84,9	67,9	16,9	83,6	67,7	15,8	80,3	65,6	14,7
Lima	67,5	39,7	27,9	64,0	38,2	25,9	64,7	40,0	24,7	60,6	36,5	24,1	61,0	37,1	23,9
Provincia de Lima 1/	66,4	37,3	29,1	63,0	35,3	27,7	63,7	38,0	25,7	59,3	34,1	25,3	59,9	35,2	24,8
Región Lima 2/	79,8	63,0	16,8	80,1	66,5	13,7	78,7	62,9	15,8	72,3	58,1	14,2	73,0	55,8	17,2
Loreto	82,6	67,7	14,9	84,7	69,9	14,8	82,9	67,6	15,3	83,9	68,1	15,8	82,6	68,4	14,1
Madre de Dios	79,9	68,1	11,8	75,7	66,0	9,7	79,1	68,8	10,3	79,2	68,6	10,6	74,7	62,1	12,6
Moquegua	67,8	55,8	11,9	64,9	55,0	9,8	63,4	50,9	12,5	67,5	55,7	11,9	63,8	51,1	12,8
Pasco	78,7	65,8	12,8	79,9	68,3	11,6	77,9	66,9	11,0	79,6	68,2	11,4	79,5	67,1	12,3
Piura	86,0	70,7	15,3	83,3	67,0	16,3	85,2	69,0	16,3	82,2	67,7	14,5	80,9	66,9	14,0
Puno	90,8	80,9	9,9	89,5	80,4	9,1	89,8	80,4	9,4	90,0	81,6	8,4	90,3	80,6	9,7
San Martín	86,5	74,6	11,9	85,9	74,5	11,4	84,7	71,0	13,6	86,3	75,6	10,7	81,9	71,2	10,7
Tacna	72,3	56,1	16,2	70,0	53,2	16,8	66,0	48,3	17,7	71,1	55,7	15,4	68,8	49,4	19,4
Tumbes	84,1	65,3	18,8	79,4	62,1	17,3	81,4	61,6	19,8	79,6	61,2	18,4	78,2	61,6	16,6
Ucayali	85,7	67,0	18,7	84,1	67,0	17,2	84,1	68,1	16,0	80,3	67,0	13,3	80,6	65,9	14,7

Continúa...

CUADRO Nº 7.5
PERÚ: POBLACIÓN OCUPADA POR EMPLEO INFORMAL EN EL SECTOR INFORMAL Y FUERA DEL SECTOR INFORMAL, SEGÚN ÁMBITO GEOGRÁFICO, 2008 - 2019

(Porcentaje)

Conclusión.

Ámbito geográfico	2013			2014			2015			2016			2017			2018			2019		
	Total	Empleo informal en el sector informal	Empleo informal fuera del sector informal	Total	Empleo informal en el sector informal	Empleo informal fuera del sector informal	Total	Empleo informal en el sector informal	Empleo informal fuera del sector informal	Total	Empleo informal en el sector informal	Empleo informal fuera del sector informal	Total	Empleo informal en el sector informal	Empleo informal fuera del sector informal	Total	Empleo informal en el sector informal	Empleo informal fuera del sector informal	Total	Empleo informal en el sector informal	Empleo informal fuera del sector informal
Total	73,7	56,5	17,3	72,8	55,9	17,0	73,2	55,9	17,2	72,0	55,0	17,0	72,5	56,1	16,5	72,4	56,8	15,6	72,7	56,9	15,8
Área de residencia																					
Urbana	66,5	45,6	20,9	65,5	45,0	20,4	65,9	44,9	20,9	64,8	44,4	20,4	65,7	46,0	19,7	65,7	47,2	18,6	66,4	47,7	18,7
Rural	95,4	89,0	6,4	95,2	88,8	6,4	95,8	90,0	5,8	95,3	89,3	6,0	95,5	89,9	5,6	95,6	90,2	5,3	95,2	89,7	5,5
Región natural																					
Costa	65,2	43,5	21,7	63,1	41,9	21,2	63,5	41,6	22,0	62,2	40,7	21,4	63,1	42,6	20,5	63,1	43,8	19,3	64,4	44,5	19,9
Sierra	83,5	71,7	11,8	83,9	72,2	11,7	84,6	73,1	11,5	83,4	71,7	11,7	83,6	72,3	11,3	83,2	72,0	11,2	82,8	72,0	10,8
Selva	84,6	71,7	12,9	84,6	72,0	12,6	83,9	71,7	12,2	84,6	73,1	11,6	84,6	72,4	12,2	84,9	74,1	10,8	83,4	72,2	11,2
Departamento																					
Amazonas	87,6	79,6	8,0	87,6	79,6	8,0	87,2	79,3	7,9	86,6	78,1	8,5	84,9	77,7	7,2	85,4	77,9	7,5	86,6	78,5	8,1
Áncash	79,5	66,7	12,8	79,7	66,4	13,3	82,0	68,2	13,8	80,7	67,2	13,5	80,2	65,4	14,8	80,3	67,8	12,5	78,7	66,6	12,0
Apurímac	88,8	79,9	8,9	87,1	77,6	9,5	88,3	78,3	10,0	90,4	78,9	11,5	86,7	77,3	9,4	88,0	78,6	9,4	85,4	75,6	9,8
Arequipa	65,3	46,9	18,4	67,5	47,8	19,7	67,2	50,0	17,2	67,4	49,6	17,8	65,4	48,0	17,4	65,3	47,5	17,8	66,2	47,6	18,6
Ayacucho	88,7	79,1	9,6	89,3	78,9	10,4	89,7	78,2	11,5	87,6	75,9	11,7	88,9	76,5	12,4	87,1	78,1	9,0	87,3	78,1	9,2
Cajamarca	89,1	81,3	7,8	88,0	79,9	8,1	89,5	82,0	7,4	88,2	80,1	8,1	90,1	82,4	7,7	89,3	82,6	6,7	87,9	79,6	8,3
Prov. Const.Callao	56,9	34,1	22,8	54,2	29,4	24,8	53,7	29,6	24,1	56,4	31,3	25,1	56,3	32,3	24,0	56,1	33,2	22,9	57,8	36,4	21,4
Cusco	80,2	66,4	13,8	81,6	68,8	12,8	83,0	68,5	14,5	82,3	68,8	13,6	82,5	71,6	10,9	81,6	69,6	12,0	81,7	71,2	10,5
Huancavelica	89,7	83,4	6,3	91,4	85,1	6,3	90,3	82,3	8,0	90,9	83,7	7,2	91,3	83,2	8,1	91,4	81,2	10,2	92,0	83,2	8,8
Huánuco	85,9	74,6	11,3	86,3	75,8	10,5	87,0	77,3	9,7	87,0	75,6	11,4	85,4	75,0	10,5	87,3	77,2	10,1	86,6	75,8	10,8
Ica	63,3	49,1	14,2	63,6	47,7	15,9	61,9	45,4	16,5	63,0	45,8	17,2	62,2	46,7	15,4	61,1	46,3	14,8	61,4	45,2	16,1
Junín	82,4	67,1	15,2	82,9	67,7	15,2	82,7	68,1	14,7	81,8	67,8	14,1	82,2	67,4	14,8	83,5	70,0	13,5	80,5	68,0	12,4
La Libertad	76,6	58,9	17,8	74,8	58,1	16,7	77,0	58,5	18,5	72,4	54,5	17,9	72,4	56,4	15,9	72,5	58,1	14,5	72,8	57,1	15,7
Lambayeque	79,2	63,2	16,0	79,2	63,1	16,1	77,1	57,9	19,2	75,5	58,9	16,5	75,0	59,6	15,5	74,2	59,7	14,4	75,4	56,4	19,0
Lima	60,1	35,9	24,2	56,8	33,3	23,5	57,5	33,5	24,0	55,9	32,1	23,9	58,5	35,8	22,7	58,4	36,8	21,5	60,2	38,8	21,4
Provincia de Lima 1/	59,0	33,9	25,1	55,1	31,1	23,9	56,1	31,2	24,9	53,7	29,2	24,5	56,7	33,6	23,0	56,9	35,1	21,9	58,7	36,8	21,9
Región Lima 2/	73,8	56,4	17,4	76,1	57,8	18,3	75,0	59,5	15,6	76,5	59,9	16,6	77,4	59,6	17,9	74,6	57,6	16,9	75,0	58,5	16,5
Loreto	83,1	68,2	15,0	81,9	65,0	16,9	81,9	66,7	15,1	83,3	70,2	13,0	80,7	66,9	13,8	81,8	69,5	12,3	79,2	66,7	12,5
Madre de Dios	74,7	63,4	11,3	75,7	64,7	11,0	76,0	63,7	12,4	78,2	66,5	11,7	76,2	63,3	12,8	76,2	65,1	11,1	73,8	62,1	11,7
Moquegua	66,2	52,4	13,8	67,0	53,3	13,7	64,9	50,1	14,9	65,6	50,3	15,2	68,8	52,0	16,8	64,4	50,6	13,8	65,4	49,2	16,2
Pasco	79,8	65,1	14,7	79,7	67,6	12,1	81,4	70,0	11,4	80,4	69,5	10,9	79,2	70,3	8,9	80,9	68,7	12,2	78,1	66,8	11,3
Piura	81,2	64,9	16,3	82,2	66,3	16,0	81,4	66,5	14,9	81,2	68,4	12,8	77,7	63,2	14,5	78,3	64,4	14,0	78,9	63,5	15,4
Puno	88,9	78,2	10,7	88,8	78,9	9,9	89,3	79,7	9,6	85,3	74,6	10,7	88,1	78,2	9,9	87,6	76,5	11,1	87,6	78,7	8,9
San Martín	84,1	71,8	12,3	85,5	75,1	10,4	83,3	72,2	11,1	85,2	73,8	11,4	85,6	72,9	12,8	84,6	73,9	10,7	82,5	70,8	11,7
Tacna	69,1	51,0	18,1	71,1	52,8	18,3	71,7	52,3	19,3	73,9	55,9	18,0	73,2	53,7	19,5	74,2	57,9	16,3	72,8	55,6	17,3
Tumbes	78,4	62,7	15,6	77,5	60,9	16,6	78,3	60,0	18,3	80,9	64,1	16,7	77,3	62,6	14,7	76,0	59,1	16,8	79,4	64,2	15,2
Ucayali	81,1	62,7	18,3	80,8	62,2	18,7	79,2	63,5	15,6	79,0	63,5	15,5	79,9	60,2	19,7	77,6	62,2	15,4	80,5	66,3	14,3

1/ Comprende los 43 distritos que conforman la provincia de Lima.

2/ Comprende las provincias de: Barranca, Cajatambo, Canta, Cañete, Huaral, Huarochirí, Huaura, Oyón y Yauyos.

Fuente: Instituto Nacional de Estadística e Informática - Encuesta Nacional de Hogares.

CUADRO Nº 7.6

PERÚ: POBLACIÓN OCUPADA POR EMPLEO INFORMAL EN EL SECTOR INFORMAL Y FUERA DEL SECTOR INFORMAL, SEGÚN PRINCIPALES CARACTERÍSTICAS, 2008 - 2019

(Porcentaje)

Principales características	2008			2009			2010			2011			2012		
	Total	Empleo informal en el sector informal	Empleo informal fuera del sector informal	Total	Empleo informal en el sector informal	Empleo informal fuera del sector informal	Total	Empleo informal en el sector informal	Empleo informal fuera del sector informal	Total	Empleo informal en el sector informal	Empleo informal fuera del sector informal	Total	Empleo informal en el sector informal	Empleo informal fuera del sector informal
Total	79,2	60,7	18,5	77,2	59,5	17,7	77,1	59,4	17,7	75,1	58,4	16,7	74,3	57,0	17,3
Ramas de actividad															
Agricultura/Pesca/Minería	96,4	95,0	1,5	96,2	94,9	1,3	95,9	94,7	1,2	95,2	93,9	1,3	94,7	93,2	1,5
Manufactura	72,1	44,9	27,2	69,1	43,3	25,8	70,1	43,9	26,2	67,5	42,5	25,0	66,5	41,7	24,8
Construcción	81,6	53,0	28,7	80,0	49,4	30,5	79,2	50,9	28,3	77,0	52,1	24,9	77,3	57,7	19,6
Comercio	80,7	68,0	12,7	79,9	66,5	13,4	79,0	66,4	12,6	77,2	64,0	13,3	76,8	61,8	15,0
Transportes y Comunicaciones	84,4	70,7	13,8	82,7	69,5	13,2	81,7	69,3	12,4	81,1	70,4	10,7	80,5	67,4	13,1
Otros Servicios 1/	62,1	27,0	35,1	59,1	27,3	31,8	60,3	28,5	31,8	56,6	27,0	29,6	56,2	26,4	29,9
Tamaño de empresa	79,2	60,7	18,5	77,2	59,5	17,7	77,1	59,4	17,7	75,1	58,4	16,7	74,3	57,0	17,3
De 1 a 10 trabajadores	92,4	80,2	12,2	92,1	79,5	12,6	91,4	79,2	12,2	90,4	78,9	11,5	90,3	78,2	12,2
De 11 a 50 trabajadores	68,1	14,4	53,7	66,8	14,7	52,1	65,5	12,9	52,6	64,7	13,0	51,7	62,7	18,6	44,1
De 51 y más	30,3	1,1	29,2	24,3	0,8	23,5	26,1	1,0	25,1	23,3	0,9	22,4	24,9	0,8	24,0
Categoría de ocupación	79,2	60,7	18,5	77,2	59,5	17,7	77,1	59,4	17,7	75,1	58,4	16,7	74,3	57,0	17,3
Independiente 2/	88,3	88,3	0,0	87,2	87,2	0,0	86,7	86,7	0,0	85,5	85,5	0,0	86,3	86,3	0,0
Dependiente 3/	62,1	26,6	35,5	59,1	25,7	33,4	59,6	26,2	33,4	56,7	25,0	31,8	55,9	23,7	32,2
Trabajador Familiar no remunerado	100,0	98,2	1,8	100,0	97,4	2,6	100,0	97,8	2,2	100,0	98,6	1,4	100,0	98,2	1,8
Trabajador del hogar	98,5	0,0	98,5	96,7	0,0	96,7	97,7	0,0	97,7	95,4	0,0	95,4	93,7	0,0	93,7

Continúa...

CUADRO Nº 7.6

PERÚ: POBLACIÓN OCUPADA POR EMPLEO INFORMAL EN EL SECTOR INFORMAL Y FUERA DEL SECTOR INFORMAL, SEGÚN PRINCIPALES CARACTERÍSTICAS, 2008 - 2019

(Porcentaje)

Conclusión.

Principales características	2013			2014			2015			2016			2017			2018			2019		
	Total	Empleo informal en el sector informal	Empleo informal fuera del sector informal	Total	Empleo informal en el sector informal	Empleo informal fuera del sector informal	Total	Empleo informal en el sector informal	Empleo informal fuera del sector informal	Total	Empleo informal en el sector informal	Empleo informal fuera del sector informal	Total	Empleo informal en el sector informal	Empleo informal fuera del sector informal	Total	Empleo informal en el sector informal	Empleo informal fuera del sector informal	Total	Empleo informal en el sector informal	Empleo informal fuera del sector informal
Total	73,7	56,5	17,3	72,8	55,9	17,0	73,2	55,9	17,2	72,0	55,0	17,0	72,5	56,1	16,5	72,4	56,8	15,6	72,7	56,9	15,8
Ramas de actividad																					
Agricultura/Pesca/Minería	94,8	93,1	1,7	94,6	93,0	1,6	94,3	92,9	1,4	94,3	92,8	1,6	94,4	92,8	1,6	94,0	92,4	1,5	93,6	91,7	1,9
Manufactura	67,2	42,7	24,5	64,2	39,0	25,1	63,3	38,0	25,4	62,3	38,2	24,1	63,2	40,7	22,5	61,9	40,4	21,5	64,2	40,9	23,3
Construcción	76,3	58,5	17,8	75,6	56,4	19,2	77,1	57,9	19,2	77,6	59,5	18,0	79,1	61,5	17,6	77,4	61,9	15,5	80,2	63,4	16,8
Comercio	74,0	58,9	15,1	74,3	58,7	15,5	73,6	57,2	16,4	72,0	55,8	16,2	72,3	56,6	15,7	73,0	57,9	15,1	72,6	58,3	14,3
Transportes y Comunicaciones	81,3	67,7	13,6	79,3	67,4	11,9	80,5	67,8	12,6	77,1	64,5	12,6	78,3	68,3	10,1	80,8	69,3	11,5	81,3	70,9	10,4
Otros Servicios 1/	55,7	25,7	30,1	54,0	25,0	29,1	54,5	24,6	29,9	53,4	24,0	29,4	54,9	26,0	28,9	54,5	27,7	26,8	55,1	28,2	26,9
Tamaño de empresa																					
De 1 a 10 trabajadores	90,0	77,5	12,5	89,5	76,9	12,6	89,8	76,5	13,3	88,2	75,0	13,2	88,6	75,8	12,8	89,2	76,8	12,4	89,3	76,9	12,4
De 11 a 50 trabajadores	59,7	17,1	42,6	59,8	16,7	43,2	55,9	15,8	40,1	56,9	16,0	40,9	54,3	15,9	38,4	53,6	14,6	39,0	55,3	15,3	40,0
De 51 y más	24,3	0,8	23,5	22,6	0,9	21,7	23,3	1,0	22,3	22,5	0,9	21,6	22,5	1,0	21,5	19,0	0,7	18,3	19,9	0,8	19,1
Categoría de ocupación																					
Independiente 2/	85,9	85,9	0,0	85,4	85,4	0,0	85,5	85,5	0,0	83,0	83,0	0,0	83,8	83,8	0,0	85,6	85,6	0,0	85,7	85,7	0,0
Dependiente 3/	55,8	24,0	31,8	54,7	23,2	31,6	55,5	24,0	31,5	55,0	23,5	31,5	55,5	25,0	30,5	53,8	24,9	28,9	54,4	25,1	29,2
Trabajador Familiar no remunerado	100,0	99,0	1,0	100,0	98,8	1,2	100,0	98,9	1,1	100,0	98,9	1,1	100,0	99,1	0,9	100,0	99,0	1,0	100,0	99,1	0,9
Trabajador del hogar	91,6	0,0	91,6	90,8	0,0	90,8	92,1	0,0	92,1	91,4	0,0	91,4	92,4	0,0	92,4	91,7	0,0	91,7	88,6	0,0	88,6

1/ Otros Servicios lo componen las ramas de actividad de electricidad, gas y agua, intermediación financiera, actividades de servicios sociales y de salud, otras activ. de serv. Comunitarias, sociales y personales y hogares privados con servicio doméstico.

2/ Incluye: Independiente y Empleador o patrono.

3/ Incluye: Empleado y Obrero.

Fuente: Instituto Nacional de Estadística e Informática - Encuesta Nacional de Hogares.

CUADRO Nº 7.7
PERÚ: POBLACIÓN OCUPADA MASCULINA POR EMPLEO FORMAL, SEGÚN ÁMBITO GEOGRÁFICO, 2008 - 2019
(Miles de personas)

Ámbito geográfico	2008	2009	2010	2011	2012	2013	2014	2015	2016	2017	2018	2019		Intervalo de confianza al 95%		Tasa de crecimiento promedio anual (%) 2008 - 2019	Variación porcentual 2019/2018
												Abs.	C.V. (%)	Inferior	Superior		
Total	1 980,2	2 172,7	2 239,9	2 359,2	2 515,9	2 572,4	2 637,5	2 600,8	2 774,8	2 785,3	2 793,5	2 833,4	1,7	2 736,5	2 930,3	3,3	1,4
Área de residencia																	
Urbana	1 867,0	2 053,7	2 118,4	2 239,4	2 395,7	2 437,0	2 498,0	2479,8	2 653,4	2 667,8	2 679,6	2 705,0	1,8	2 609,1	2 800,9	3,4	0,9
Rural	113,2	119,0	121,5	119,7	120,2	135,4	139,4	121,0	121,4	117,5	113,9	128,4	5,4	114,8	142,0	1,2	12,7
Región natural																	
Costa	1 396,4	1 552,7	1 591,9	1 671,5	1 807,4	1 823,3	1 894,9	1878,6	2 037,9	2 046,0	2 036,6	2 009,5	2,4	1 914,4	2 104,6	3,4	-1,3
Sierra	426,9	457,8	480,6	510,3	510,0	545,8	532,9	503,4	529,7	534,5	548,9	584,5	4,1	537,1	632,0	2,9	6,5
Selva	156,8	162,2	167,4	177,3	198,5	203,3	209,7	218,8	207,1	204,7	208,0	239,4	5,4	214,2	264,6	3,9	15,1
Departamento																	
Amazonas	12,7	14,2	15,3	14,6	16,2	17,1	18,4	19,4	19,4	22,5	21,3	20,9	13,3	15,4	26,4	4,6	-1,7
Áncash	56,9	56,7	66,8	69,1	72,1	79,4	82,0	72,5	74,7	80,5	77,3	90,7	11,6	70,1	111,3	4,3	17,4
Apurímac	14,1	14,2	15,7	17,2	9,6	17,3	19,0	18,0	15,6	19,9	19,8	23,9	17,2	15,8	31,9	4,9	20,5
Arequipa	104,3	112,8	125,4	123,6	130,9	146,1	135,4	133,9	128,8	141,2	148,6	140,2	8,8	115,9	164,5	2,7	-5,6
Ayacucho	16,4	17,9	21,4	21,5	23,3	23,1	23,1	21,8	25,8	24,0	27,2	26,9	16,7	18,1	35,7	4,6	-1,1
Cajamarca	46,7	56,2	58,4	66,0	59,3	53,1	57,7	53,8	59,4	48,1	54,6	69,3	12,4	52,5	86,1	3,7	27,0
Prov. Const.Callao	105,7	125,6	128,7	122,1	133,0	139,3	147,7	153,6	149,9	147,3	158,6	152,0	8,5	126,7	177,3	3,4	-4,1
Cusco	61,2	72,1	60,8	70,2	80,3	89,9	80,1	71,9	73,6	76,0	76,0	83,7	13,4	61,8	105,7	2,9	10,1
Huancavelica	10,2	12,1	14,8	12,1	14,0	16,7	13,7	16,5	15,2	14,3	14,2	14,2	19,0	8,9	19,4	3,1	-0,3
Huánuco	22,8	25,3	26,9	30,7	33,1	38,2	39,0	35,4	35,3	38,8	34,5	37,3	13,3	27,5	47,0	4,6	8,0
Ica	68,6	74,8	74,7	77,5	85,0	94,6	94,7	91,1	96,5	95,5	98,6	103,3	8,4	86,3	120,3	3,8	4,7
Junín	74,8	68,6	60,7	76,8	75,5	79,5	79,6	75,6	74,3	79,3	74,5	95,5	11,3	74,4	116,5	2,2	28,1
La Libertad	98,0	105,9	120,5	123,9	139,5	142,2	146,0	128,7	169,5	176,4	169,7	165,7	9,9	133,6	197,8	4,9	-2,3
Lambayeque	63,0	57,8	63,6	63,7	78,2	81,8	77,0	87,5	99,5	97,7	105,4	105,6	8,9	87,1	124,2	4,8	0,2
Lima	894,7	998,2	1 023,3	1 102,6	1 164,4	1 143,8	1 218,9	1 204,6	1 326,2	1 295,7	1 272,3	1 239,7	3,9	1 146,1	1 333,3	3,0	-2,6
Provincia de Lima 1/	829,8	937,5	963,1	1 022,0	1 081,9	1 063,5	1 151,8	1128,3	1 253,4	1 226,0	1 198,2	1 158,3	4,1	1 065,8	1 250,8	3,1	-3,3
Región Lima 2/	65,0	60,7	60,2	80,5	82,5	80,4	67,1	76,2	72,8	69,7	74,1	81,4	9,0	67,1	95,8	2,1	9,9
Loreto	50,1	43,2	48,6	46,8	53,6	54,9	57,9	60,4	54,5	62,7	60,4	67,8	11,2	52,9	82,7	2,8	12,3
Madre de Dios	9,3	11,8	9,7	9,6	12,6	12,2	12,2	12,9	11,6	13,0	13,1	15,5	17,3	10,3	20,8	4,8	19,0
Moquegua	21,2	22,7	26,1	22,1	25,5	24,7	23,7	25,1	25,0	21,7	24,1	24,2	9,4	19,7	28,6	1,2	0,2
Pasco	20,5	22,2	24,0	20,9	21,3	21,5	23,3	19,8	21,6	23,6	23,8	26,2	15,1	18,4	34,0	2,3	9,9
Piura	80,7	96,1	82,2	93,9	107,1	108,7	101,6	105,1	105,7	127,0	121,7	128,4	9,0	105,6	151,1	4,3	5,5
Puno	47,6	54,2	55,4	55,5	48,5	59,7	59,5	58,7	65,9	58,1	63,1	59,7	15,1	42,0	77,4	2,1	-5,5
San Martín	35,9	37,2	41,6	39,9	50,2	45,4	39,9	48,1	45,2	40,4	46,2	56,8	11,4	44,0	69,5	4,3	22,9
Tacna	31,2	31,2	37,3	31,0	32,9	33,3	32,6	31,7	29,0	28,0	27,8	31,9	11,8	24,5	39,3	0,2	14,5
Tumbes	12,2	16,5	14,3	17,2	17,9	18,4	18,7	18,0	15,1	18,2	20,2	17,9	12,9	13,4	22,5	3,5	-11,0
Ucayali	21,4	25,0	23,6	30,9	31,7	31,3	36,1	36,8	37,7	35,5	40,5	36,2	11,6	27,9	44,5	4,9	-10,7

1/ Comprende los 43 distritos que conforman la provincia de Lima.

2/ Comprende las provincias de: Barranca, Cajatambo, Canta, Cañete, Huaral, Huarochirí, Huaura, Oyón y Yauyos.

Fuente: Instituto Nacional de Estadística e Informática - Encuesta Nacional de Hogares.

CUADRO Nº 7.8
PERÚ: TASA DE EMPLEO FORMAL MASCULINA, SEGÚN ÁMBITO GEOGRÁFICO, 2008 - 2019
(Porcentaje)

Ámbito geográfico	2008	2009	2010	2011	2012	2013	2014	2015	2016	2017	2018	2019
Total	24,3	26,3	26,6	27,6	28,9	29,3	29,7	29,0	30,5	30,2	29,9	27,3
Área de residencia												
Urbana	32,3	34,8	34,8	36,0	37,4	37,3	37,8	36,9	38,6	38,1	37,4	33,6
Rural	4,8	5,0	5,2	5,1	5,2	6,0	6,1	5,4	5,5	5,3	5,2	4,8
Región natural												
Costa	32,2	35,2	35,2	36,5	38,3	38,4	39,9	38,7	41,1	40,9	40,0	35,6
Sierra	16,2	17,1	17,8	18,5	18,5	19,6	18,7	17,6	18,6	18,4	18,6	17,2
Selva	13,3	13,7	13,9	14,4	15,9	16,1	16,4	17,4	16,1	15,7	15,7	16,6
Departamento												
Amazonas	9,7	10,8	11,5	10,7	12,0	12,5	13,6	14,5	14,1	16,3	15,3	13,4
Áncash	17,8	17,7	20,7	21,8	21,9	24,3	24,5	21,2	21,9	23,1	21,9	21,3
Apurímac	11,3	11,5	12,6	13,0	7,3	12,9	13,9	13,0	11,2	13,9	14,0	14,6
Arequipa	31,5	33,2	37,0	35,1	37,2	40,1	36,6	36,5	35,4	37,0	38,6	33,8
Ayacucho	9,4	10,3	12,3	11,7	12,9	12,6	11,6	11,0	13,2	12,0	13,0	12,7
Cajamarca	10,5	12,8	13,4	14,9	13,4	12,0	12,9	12,0	13,1	10,2	11,6	12,1
Prov. Const.Callao	39,7	46,4	47,6	44,5	47,7	48,6	50,7	50,8	49,9	47,9	51,7	42,2
Cusco	16,4	19,3	16,5	18,8	20,5	23,2	20,4	18,1	18,9	19,2	19,1	18,3
Huancavelica	8,9	10,2	12,4	9,8	11,0	13,1	10,4	12,5	11,3	10,7	10,2	8,0
Huánuco	9,9	10,9	11,4	12,9	13,7	15,4	15,3	13,8	13,7	15,2	13,3	13,4
Ica	33,4	35,9	34,8	34,6	38,0	41,2	40,6	39,5	41,1	40,9	40,6	38,6
Junín	21,2	19,4	16,5	20,7	20,4	21,3	20,6	19,7	19,4	20,6	18,8	19,5
La Libertad	21,4	21,5	23,8	24,7	27,2	27,8	28,1	24,8	31,8	31,8	30,2	27,2
Lambayeque	19,8	17,7	19,1	19,3	22,7	24,2	23,0	25,2	28,5	28,2	29,1	24,6
Lima	36,7	40,5	40,2	42,9	43,8	42,9	46,2	44,2	46,8	46,2	45,0	39,8
Provincia de Lima 1/	37,9	42,5	42,0	44,1	45,2	44,4	48,7	46,3	49,9	48,6	46,9	41,3
Región Lima 2/	25,9	23,4	23,9	31,8	31,0	29,6	24,6	26,7	26,3	24,5	26,9	25,0
Loreto	18,5	15,6	17,5	16,4	18,4	18,2	19,2	20,0	17,6	20,6	19,2	20,8
Madre de Dios	22,0	26,4	21,9	20,5	26,7	25,0	24,1	24,1	21,8	24,2	23,4	26,2
Moquegua	39,8	41,8	45,3	38,4	43,8	41,0	39,0	41,8	40,9	35,3	38,9	34,6
Pasco	26,4	25,3	27,4	23,6	23,4	23,3	24,9	21,1	22,4	24,3	23,9	21,9
Piura	16,9	19,5	16,6	18,6	20,6	21,0	19,0	19,7	19,7	23,8	22,4	21,1
Puno	12,9	14,2	14,2	14,0	12,5	15,0	14,6	14,9	16,6	14,1	15,0	12,4
San Martín	13,8	14,8	15,7	14,4	18,5	16,2	14,2	17,5	15,5	13,4	15,1	17,5
Tacna	32,1	34,0	38,8	31,5	34,1	34,2	32,5	32,1	28,0	28,3	26,3	27,2
Tumbes	16,6	22,3	19,2	22,1	23,0	23,3	23,1	22,4	18,4	21,8	24,0	20,6
Ucayali	14,9	17,0	15,7	19,8	20,1	19,8	21,7	22,3	22,5	21,6	24,0	19,5

1/ Comprende los 43 distritos que conforman la provincia de Lima.

2/ Comprende las provincias de: Barranca, Cajatambo, Canta, Cañete, Huaral, Huarochirí, Huaura, Oyón y Yauyos.

Fuente: Instituto Nacional de Estadística e Informática - Encuesta Nacional de Hogares.

CUADRO Nº 7.9

PERÚ: POBLACIÓN OCUPADA MASCULINA POR EMPLEO INFORMAL, SEGÚN ÁMBITO GEOGRÁFICO, 2008 - 2019

(Miles de personas)

Ámbito geográfico	2008	2009	2010	2011	2012	2013	2014	2015	2016	2017	2018	2019		Intervalo de confianza al 95%		Tasa de crecimiento promedio anual (%) 2008 - 2019	Variación porcentual 2019/2018
												Abs.	C.V. (%)	Inferior	Superior		
Total	6 170,8	6 098,6	6 187,4	6 195,3	6 203,8	6 221,6	6 243,6	6370,9	6 322,2	6 425,9	6 561,4	6 715,9	1,3	6 539,2	6 892,6	0,8	2,4
Área de residencia																	
Urbana	3 905,5	3 847,9	3 961,8	3 986,2	4 011,4	4 087,9	4 105,3	4238,6	4 227,2	4 343,4	4 490,5	4 659,4	1,8	4 493,2	4 825,6	1,6	3,8
Rural	2 265,3	2 250,7	2 225,7	2 209,1	2 192,4	2 133,6	2 138,3	2132,3	2 095,0	2 082,5	2 070,9	2 056,5	1,5	1 996,5	2 116,5	-0,9	-0,7
Región natural																	
Costa	2 945,4	2 853,6	2 935,1	2 902,2	2 913,0	2 925,6	2 856,0	2973,3	2 923,0	2 957,0	3 049,3	3 214,5	2,5	3 056,0	3 373,1	0,8	5,4
Sierra	2 205,3	2 223,5	2 214,8	2 243,2	2 242,9	2 238,8	2 318,2	2358,5	2 318,7	2 373,3	2 395,8	2 398,6	2,5	2 281,8	2 515,4	0,8	0,1
Selva	1 020,2	1 021,5	1 037,6	1 049,9	1 047,9	1 057,1	1 069,5	1039,1	1 080,5	1 095,6	1 116,3	1 102,8	3,6	1 024,6	1 180,9	0,7	-1,2
Departamento																	
Amazonas	118,3	118,1	117,7	121,4	118,8	119,1	116,6	114,0	115,9	115,9	117,5	123,4	8,7	102,3	144,6	0,4	5,1
Áncash	262,3	262,6	255,2	248,3	257,1	247,3	252,7	268,6	268,2	268,2	276,2	265,7	8,2	222,9	308,4	0,1	-3,8
Apurímac	110,4	108,5	108,8	115,0	121,8	117,5	117,1	120,5	123,0	123,0	121,6	120,3	10,1	96,4	144,2	0,8	-1,1
Arequipa	227,2	227,5	213,8	228,6	221,3	218,7	234,7	233,3	240,4	240,4	236,4	244,4	7,8	207,1	281,7	0,7	3,4
Ayacucho	158,7	155,4	152,2	163,3	157,2	160,2	176,2	175,6	175,3	175,3	181,6	180,6	9,1	148,5	212,7	1,2	-0,5
Cajamarca	398,9	381,1	376,2	376,9	382,1	390,5	389,3	394,9	423,8	423,8	416,2	407,6	7,8	345,1	470,2	0,2	-2,1
Prov. Const.Callao	160,6	145,3	141,7	152,1	145,7	147,5	143,7	148,9	160,4	160,4	148,4	161,6	8,8	133,8	189,5	0,1	8,9
Cusco	311,8	302,2	307,8	302,6	311,0	297,8	311,9	324,4	320,8	320,8	322,7	325,5	9,1	267,6	383,5	0,4	0,9
Huancavelica	104,0	106,3	104,5	111,3	114,0	110,8	118,4	115,6	119,4	119,4	124,7	127,5	9,5	103,7	151,4	1,9	2,3
Huánuco	208,6	206,9	208,7	207,2	209,4	210,2	215,2	221,2	216,5	216,5	224,2	227,1	8,1	191,0	263,2	0,8	1,3
Ica	136,9	133,3	139,7	146,4	138,6	135,1	138,7	139,3	138,0	138,0	144,2	146,0	7,6	124,2	167,8	0,6	1,2
Junín	277,5	285,0	306,0	293,9	294,5	294,7	306,3	308,3	306,4	306,4	321,6	318,4	8,4	265,9	370,9	1,3	-1,0
La Libertad	360,9	386,2	385,4	377,5	373,0	370,2	374,3	389,6	377,7	377,7	392,0	398,0	7,6	338,7	457,4	0,9	1,5
Lambayeque	255,8	268,9	269,5	265,6	266,7	256,3	257,6	259,0	249,1	249,1	257,1	268,5	8,2	225,3	311,7	0,4	4,4
Lima	1 544,6	1 468,2	1 522,9	1 465,8	1 494,7	1 521,8	1 418,3	1 518,6	1 510,1	1 510,1	1557,8	1690,6	4,3	1 548,2	1 833,0	0,8	8,5
Provincia de Lima 1/	1 358,9	1 269,6	1 331,8	1 293,4	1 311,3	1 330,6	1 212,7	1309,1	1 295,8	1295,8	1356,5	1490,5	4,8	1 351,2	1 629,7	0,8	9,9
Región Lima 2/	185,7	198,6	191,1	172,4	183,4	191,2	205,6	209,5	214,3	214,3	201,3	200,1	7,6	170,3	229,9	0,7	-0,6
Loreto	221,1	233,8	229,7	238,2	238,2	246,3	243,2	242,0	241,6	241,6	254,4	243,2	7,6	206,8	279,6	0,9	-4,4
Madre de Dios	32,8	32,9	34,7	37,1	34,6	36,7	38,3	40,5	40,6	40,6	42,7	39,1	12,2	29,8	48,5	1,6	-8,4
Moquegua	32,1	31,7	31,5	35,4	32,8	35,5	37,0	34,9	39,7	39,7	37,9	39,2	9,5	32,0	46,5	1,8	3,6
Pasco	57,1	65,6	63,4	67,8	69,6	70,8	70,0	73,9	73,2	73,2	76,1	73,4	10,7	58,0	88,8	2,3	-3,5
Piura	398,2	396,1	412,9	409,9	412,7	409,6	433,8	428,0	406,9	406,9	421,6	433,7	7,5	370,1	497,2	0,8	2,9
Puno	320,4	327,9	334,9	340,9	338,1	338,4	348,7	335,7	353,0	353,0	357,3	354,4	9,1	291,3	417,5	0,9	-0,8
San Martín	223,3	214,2	224,0	236,7	222,0	234,8	241,1	226,7	260,1	260,1	259,2	253,0	8,5	211,0	295,0	1,1	-2,4
Tacna	66,0	60,6	58,9	67,4	63,4	64,2	67,7	67,0	70,8	70,8	78,1	72,0	9,9	58,0	85,9	0,8	-7,9
Tumbes	61,3	57,8	60,5	60,7	60,0	60,6	62,4	62,1	65,5	65,5	63,6	66,2	10,4	52,7	79,6	0,7	4,0
Ucayali	122,3	122,2	126,8	125,1	126,5	127,0	130,3	128,2	129,3	129,3	128,3	136,3	8,7	113,1	159,5	1,0	6,3

1/ Comprende los 43 distritos que conforman la provincia de Lima.

2/ Comprende las provincias de: Barranca, Cajatambo, Canta, Cañete, Huaral, Huarochirí, Huaura, Oyón y Yauyos.

Fuente: Instituto Nacional de Estadística e Informática - Encuesta Nacional de Hogares.

CUADRO Nº 7.10
PERÚ: TASA DE EMPLEO INFORMAL MASCULINA, SEGÚN ÁMBITO GEOGRÁFICO, 2008 - 2019
(Porcentaje)

Ámbito geográfico	2008	2009	2010	2011	2012	2013	2014	2015	2016	2017	2018	2019
Total	75,7	73,7	73,4	72,4	71,1	70,7	70,3	71,0	69,5	69,8	70,1	70,3
Área de residencia												
Urbana	67,7	65,2	65,2	64,0	62,6	62,7	62,2	63,1	61,4	61,9	62,6	63,3
Rural	95,2	95,0	94,8	94,9	94,8	94,0	93,9	94,6	94,5	94,7	94,8	94,1
Región natural												
Costa	67,8	64,8	64,8	63,5	61,7	61,6	60,1	61,3	58,9	59,1	60,0	61,5
Sierra	83,8	82,9	82,2	81,5	81,5	80,4	81,3	82,4	81,4	81,6	81,4	80,4
Selva	86,7	86,3	86,1	85,6	84,1	83,9	83,6	82,6	83,9	84,3	84,3	82,2
Departamento												
Amazonas	90,3	89,2	88,5	89,3	88,0	87,5	86,4	85,5	85,9	83,7	84,7	85,5
Áncash	82,2	82,3	79,3	78,2	78,1	75,7	75,5	78,8	78,1	76,9	78,1	74,6
Apurímac	88,7	88,5	87,4	87,0	92,7	87,1	86,1	87,0	88,8	86,1	86,0	83,5
Arequipa	68,5	66,8	63,0	64,9	62,8	59,9	63,4	63,5	64,6	63,0	61,4	63,5
Ayacucho	90,6	89,7	87,7	88,3	87,1	87,4	88,4	89,0	86,8	88,0	87,0	87,0
Cajamarca	89,5	87,2	86,6	85,1	86,6	88,0	87,1	88,0	86,9	89,8	88,4	85,5
Prov. Const.Callao	60,3	53,6	52,4	55,5	52,3	51,4	49,3	49,2	50,1	52,1	48,3	51,5
Cusco	83,6	80,7	83,5	81,2	79,5	76,8	79,6	81,9	81,1	80,8	80,9	79,5
Huancavelica	91,1	89,8	87,6	90,2	89,0	86,9	89,6	87,5	88,7	89,3	89,8	90,0
Huánuco	90,1	89,1	88,6	87,1	86,3	84,6	84,7	86,2	86,3	84,8	86,7	85,9
Ica	66,6	64,1	65,2	65,4	62,0	58,8	59,4	60,5	58,9	59,1	59,4	58,6
Junín	78,8	80,6	83,5	79,3	79,6	78,7	79,4	80,3	80,6	79,4	81,2	76,9
La Libertad	78,6	78,5	76,2	75,3	72,8	72,2	71,9	75,2	68,2	68,2	69,8	70,6
Lambayeque	80,2	82,3	80,9	80,7	77,3	75,8	77,0	74,8	71,5	71,8	70,9	71,8
Lima	63,3	59,5	59,8	57,1	56,2	57,1	53,8	55,8	53,2	53,8	55,0	57,7
Provincia de Lima 1/	62,1	57,5	58,0	55,9	54,8	55,6	51,3	53,7	50,1	51,4	53,1	56,3
Región Lima 2/	74,1	76,6	76,1	68,2	69,0	70,4	75,4	73,3	73,7	75,5	73,1	71,1
Loreto	81,5	84,4	82,5	83,6	81,6	81,8	80,8	80,0	82,4	79,4	80,8	78,2
Madre de Dios	78,0	73,6	78,1	79,5	73,3	75,0	75,9	75,9	78,2	75,8	76,6	71,6
Moquegua	60,2	58,2	54,7	61,6	56,2	59,0	61,0	58,2	59,1	64,7	61,1	61,9
Pasco	73,6	74,7	72,6	76,4	76,6	76,7	75,1	78,9	77,6	75,7	76,1	73,7
Piura	83,1	80,5	83,4	81,4	79,4	79,0	81,0	80,3	80,3	76,2	77,6	77,2
Puno	87,1	85,8	85,8	86,0	87,5	85,0	85,4	85,1	83,4	85,9	85,0	85,6
San Martín	86,2	85,2	84,3	85,6	81,5	83,8	85,8	82,5	84,5	86,6	84,9	81,7
Tacna	67,9	66,0	61,2	68,5	65,9	65,8	67,5	67,9	72,0	71,7	73,7	69,3
Tumbes	83,4	77,7	80,8	77,9	77,0	76,7	76,9	77,6	81,6	78,2	76,0	78,7
Ucayali	85,1	83,0	84,3	80,2	79,9	80,2	78,3	77,7	77,5	78,4	76,0	79,0

1/ Comprende los 43 distritos que conforman la provincia de Lima.

2/ Comprende las provincias de: Barranca, Cajatambo, Canta, Cañete, Huaral, Huarochirí, Huaura, Oyón y Yauyos.

Fuente: Instituto Nacional de Estadística e Informática - Encuesta Nacional de Hogares.

CUADRO Nº 7.11
PERÚ: POBLACIÓN OCUPADA FEMENINA POR EMPLEO FORMAL, SEGÚN ÁMBITO GEOGRÁFICO, 2008 - 2019
(Miles de personas)

Ámbito geográfico	2008	2009	2010	2011	2012	2013	2014	2015	2016	2017	2018	2019		Intervalo de confianza al 95%		Tasa de crecimiento promedio anual (%) 2008 - 2019	Variación porcentual 2019/2018
												Abs.	C.V. (%)	Inferior	Superior		
Total	1 032,5	1 186,6	1 215,0	1 457,9	1 476,2	1 545,3	1 653,4	1673,4	1 765,0	1 747,5	1 830,4	1 836,9	2,2	1 758,3	1 915,6	5,4	0,4
Área de residencia																	
Urbana	1 002,1	1 151,5	1 177,5	1 418,6	1 433,4	1 499,7	1 602,7	1629,6	1 707,0	1 694,7	1 777,3	1 783,5	2,2	1 705,2	1 861,9	5,4	0,4
Rural	30,4	35,0	37,5	39,3	42,8	45,6	50,7	43,8	57,9	52,9	53,1	53,4	6,7	46,4	60,3	5,2	0,5
Región natural																	
Costa	756,5	874,6	878,4	1 080,9	1 071,5	1 125,1	1 235,8	1251,0	1 306,7	1 281,7	1 354,0	1 343,2	2,9	1 267,0	1 419,5	5,4	-0,8
Sierra	198,4	230,8	240,5	278,1	292,3	309,6	308,9	312,8	342,2	340,4	356,5	364,5	5,0	328,5	400,5	5,7	2,2
Selva	77,6	81,2	96,1	98,9	112,5	110,6	108,7	109,6	116,2	125,4	119,9	129,2	5,9	114,3	144,1	4,7	7,7
Departamento																	
Amazonas	7,9	7,6	7,5	9,2	12,1	11,0	9,3	9,7	11,8	13,3	13,7	12,5	14,7	8,9	16,1	4,3	-8,4
Áncash	26,0	27,8	34,9	34,3	44,1	40,2	41,6	37,2	43,4	41,1	44,3	45,4	14,4	32,6	58,3	5,2	2,5
Apurímac	8,3	6,9	7,6	8,5	4,4	10,8	13,6	12,8	9,1	14,5	11,6	15,1	20,5	9,1	21,2	5,7	30,1
Arequipa	59,1	69,8	70,1	73,1	76,8	83,7	82,1	84,6	85,6	93,6	95,0	99,5	10,4	79,3	119,7	4,8	4,7
Ayacucho	9,1	11,0	10,5	14,9	14,6	15,3	14,9	14,4	18,0	16,0	20,9	20,7	18,4	13,2	28,1	7,7	-1,2
Cajamarca	21,1	25,7	30,5	37,6	37,2	33,3	38,0	30,6	38,1	37,9	36,9	36,1	14,8	25,7	46,6	5,0	-2,0
Prov. Const.Callao	47,7	72,1	60,3	66,0	65,7	77,8	83,0	83,4	80,5	85,8	74,8	78,5	9,8	63,5	93,5	4,6	5,0
Cusco	27,3	31,2	33,6	48,1	50,3	53,7	54,7	56,1	56,5	55,8	59,4	56,8	15,2	39,9	73,7	6,9	-4,4
Huancavelica	5,4	6,8	6,8	7,9	7,0	9,1	8,7	8,3	8,4	8,6	8,6	7,5	24,3	3,9	11,0	2,9	-13,4
Huánuco	11,7	14,7	16,2	20,6	25,7	23,7	22,9	24,2	23,4	27,0	24,1	24,8	14,3	17,8	31,7	7,1	2,7
Ica	36,6	41,6	46,1	50,1	45,7	53,7	52,6	57,4	55,8	58,8	65,4	67,2	8,5	56,1	78,4	5,7	2,8
Junín	31,6	35,3	33,7	37,5	38,3	40,3	38,0	45,0	53,8	45,0	45,4	51,3	13,0	38,3	64,4	4,5	13,0
La Libertad	45,1	55,0	57,2	65,7	74,7	67,3	84,0	82,4	91,3	93,4	104,2	111,7	10,7	88,2	135,1	8,6	7,1
Lambayeque	28,1	32,3	29,3	36,7	43,2	46,6	48,6	53,3	55,9	59,1	63,8	58,0	10,4	46,2	69,9	6,8	-9,0
Lima	522,9	579,9	586,8	757,1	723,6	773,5	853,6	868,1	900,1	849,1	901,7	887,1	4,3	812,0	962,3	4,9	-1,6
Provincia de Lima 1/	499,7	552,0	554,2	710,6	679,4	731,8	810,2	825,8	858,5	806,9	850,6	843,6	4,5	769,0	918,3	4,9	-0,8
Región Lima 2/	23,2	27,9	32,6	46,5	44,2	41,8	43,5	42,4	41,7	42,2	51,1	43,5	9,9	35,0	51,9	5,9	-14,9
Loreto	26,9	25,4	29,2	27,5	31,1	29,3	31,4	29,4	29,1	34,8	33,2	39,1	12,3	29,7	48,6	3,5	17,9
Madre de Dios	3,7	4,5	4,8	4,7	5,7	6,7	6,3	6,1	5,3	6,6	7,4	6,4	18,9	4,0	8,8	5,1	-14,1
Moquegua	6,9	8,9	8,7	8,4	10,0	9,3	9,4	9,8	10,0	10,3	12,5	12,5	10,9	9,8	15,1	5,5	-0,4
Pasco	6,7	7,5	9,0	9,4	10,0	9,5	7,5	8,7	9,8	9,7	8,2	9,2	17,8	6,0	12,5	3,0	13,4
Piura	33,0	45,3	44,5	56,0	58,2	55,0	56,5	59,9	62,5	74,9	83,3	81,0	10,1	64,9	97,0	8,5	-2,8
Puno	18,4	23,0	21,8	21,2	25,6	26,8	29,8	24,5	47,4	33,8	35,7	39,6	17,4	26,1	53,0	7,2	10,7
San Martín	16,9	17,8	22,5	19,0	24,9	22,6	22,8	22,0	20,9	27,6	26,2	29,4	11,9	22,5	36,2	5,2	12,0
Tacna	14,3	15,9	19,4	18,2	20,1	20,0	18,8	17,4	18,5	20,1	20,2	18,8	12,7	14,1	23,4	2,5	-7,3
Tumbes	6,0	7,4	8,0	7,6	8,9	8,3	9,4	9,2	9,5	11,7	12,1	10,0	14,1	7,2	12,7	4,7	-17,5
Ucayali	11,7	13,2	16,0	18,9	18,3	17,7	16,0	18,9	20,0	19,0	21,8	18,8	13,5	13,8	23,8	4,4	-13,5

1/ Comprende los 43 distritos que conforman la provincia de Lima.

2/ Comprende las provincias de: Barranca, Cajatambo, Canta, Cañete, Huaral, Huarochirí, Huaura, Oyón y Yauyos.

Fuente: Instituto Nacional de Estadística e Informática - Encuesta Nacional de Hogares.

CUADRO Nº 7.12
PERÚ: TASA DE EMPLEO FORMAL FEMENINA, SEGÚN ÁMBITO GEOGRÁFICO, 2008 - 2019
(Porcentaje)

Ámbito geográfico	2008	2009	2010	2011	2012	2013	2014	2015	2016	2017	2018	2019
Total	16,4	18,3	18,2	21,6	21,6	22,4	23,9	24,1	24,9	23,9	24,7	24,2
Área de residencia												
Urbana	22,1	24,6	24,0	28,2	27,9	28,7	30,4	30,7	31,0	29,7	30,4	29,7
Rural	1,7	1,9	2,1	2,3	2,5	2,7	3,1	2,7	3,6	3,3	3,4	3,4
Región natural												
Costa	22,9	25,4	24,6	29,8	28,9	30,2	33,1	33,5	33,7	31,8	32,9	32,1
Sierra	8,7	10,0	10,3	11,8	12,5	13,0	12,9	12,9	14,2	14,0	14,5	14,4
Selva	10,9	11,2	12,7	12,8	14,4	14,2	13,8	13,9	14,3	14,8	14,1	14,8
Departamento												
Amazonas	9,4	8,6	8,1	9,8	14,0	12,2	10,5	10,4	12,4	13,4	13,7	11,9
Áncash	10,2	11,3	13,9	13,4	17,3	15,6	15,2	13,9	16,0	15,5	16,7	16,1
Apurímac	7,6	6,6	7,2	8,0	4,0	9,3	11,7	10,2	7,8	12,6	9,6	12,4
Arequipa	23,0	27,1	25,3	25,8	27,8	28,2	27,4	28,3	29,1	31,5	30,0	30,7
Ayacucho	6,2	7,7	7,1	10,1	10,4	9,8	9,6	9,4	11,5	10,0	12,7	12,4
Cajamarca	5,6	6,8	8,3	10,4	11,4	9,6	10,9	8,7	10,2	9,5	9,5	9,2
Prov. Const.Callao	26,8	36,5	28,7	31,7	31,4	35,8	39,0	39,8	35,3	38,0	33,3	33,7
Cusco	8,8	9,5	10,4	14,0	14,6	15,8	16,0	15,7	16,3	15,6	17,6	15,7
Huancavelica	4,7	5,9	6,0	6,7	5,7	7,4	6,8	6,7	6,7	6,6	6,8	5,8
Huánuco	6,5	7,7	8,6	10,8	13,6	12,4	11,6	12,0	12,0	13,8	11,9	12,5
Ica	23,9	26,1	28,2	30,2	26,8	30,8	30,8	36,0	31,5	33,7	36,6	35,0
Junín	10,9	12,2	11,6	12,3	12,4	13,2	12,7	14,3	16,7	14,3	13,8	15,2
La Libertad	12,9	14,8	14,9	17,5	18,7	17,5	21,5	20,6	22,1	22,1	23,9	24,6
Lambayeque	11,0	11,6	10,4	13,0	15,9	16,7	18,1	19,8	19,6	21,0	21,8	20,0
Lima	26,7	28,9	28,4	35,2	32,8	35,5	39,0	39,4	39,9	35,6	37,3	36,7
Provincia de Lima 1/	28,2	30,4	29,4	36,5	33,9	36,8	40,5	41,0	41,9	37,1	38,6	38,4
Región Lima 2/	12,4	14,9	17,7	22,7	21,6	21,5	22,9	22,4	19,8	19,9	23,6	20,0
Loreto	15,8	14,9	16,5	15,5	16,0	14,8	16,3	15,2	15,2	17,3	16,7	19,2
Madre de Dios	16,5	20,2	19,2	21,3	22,7	25,9	24,6	23,6	21,7	23,2	24,7	22,0
Moquegua	20,4	25,0	23,2	23,1	25,0	23,1	23,8	24,8	24,7	25,1	30,6	29,3
Pasco	13,5	12,5	14,6	15,7	16,3	15,5	12,8	14,7	15,3	15,4	12,1	14,8
Piura	9,9	12,7	12,2	16,5	16,7	15,7	15,9	16,9	17,5	20,2	20,7	18,9
Puno	5,3	6,5	5,9	5,7	6,8	7,0	7,7	6,4	12,7	9,3	9,5	10,2
San Martín	12,7	12,8	14,8	12,4	17,4	15,2	15,2	15,2	13,4	16,0	15,8	16,2
Tacna	21,3	24,4	27,4	25,4	27,3	26,6	24,2	23,3	23,5	24,9	25,2	22,8
Tumbes	14,6	17,7	17,7	17,4	19,7	18,6	21,4	20,5	20,4	24,2	24,0	19,3
Ucayali	13,3	14,1	16,3	19,5	18,4	17,5	15,2	18,5	18,7	17,9	20,0	17,1

1/ Comprende los 43 distritos que conforman la provincia de Lima.

2/ Comprende las provincias de: Barranca, Cajatambo, Canta, Cañete, Huaral, Huarochirí, Huaura, Oyón y Yauyos.

Fuente: Instituto Nacional de Estadística e Informática - Encuesta Nacional de Hogares.

CUADRO Nº 7.13

PERÚ: POBLACIÓN OCUPADA FEMENINA POR EMPLEO INFORMAL, SEGÚN ÁMBITO GEOGRÁFICO, 2008 - 2019

(Miles de personas)

Ámbito geográfico	2008	2009	2010	2011	2012	2013	2014	2015	2016	2017	2018	2019		Intervalo de confianza al 95%		Tasa de crecimiento promedio anual (%) 2008 - 2019	Variación porcentual 2009/2018
												Abs.	C.V. (%)	Inferior	Superior		
Total	5 276,1	5 304,6	5 450,2	5 295,0	5 346,8	5 343,6	5 262,3	5274,1	5 335,1	5 552,3	5 591,2	5 746,9	1,4	5 592,8	5 900,9	0,8	2,8
Área de residencia																	
Urbana	3 529,0	3 530,3	3 722,2	3 604,5	3 707,7	3 728,9	3 666,3	3687,0	3 801,8	4 015,7	4 061,3	4 212,2	1,8	4 066,9	4 357,6	1,6	3,7
Rural	1 747,1	1 774,3	1 728,0	1 690,6	1 639,1	1 614,6	1 596,0	1587,0	1 533,3	1 536,6	1 530,0	1 534,6	1,7	1 483,7	1 585,5	-1,2	0,3
Región natural																	
Costa	2 552,9	2 574,4	2 694,6	2 540,5	2 641,2	2 595,3	2 500,7	2480,1	2 574,4	2 742,7	2 759,6	2 839,2	2,5	2 702,5	2 975,9	1,0	2,9
Sierra	2 087,2	2 083,3	2 093,0	2 078,0	2 036,9	2 080,7	2 082,2	2115,3	2 062,8	2 089,6	2 102,5	2 164,1	2,5	2 057,0	2 271,2	0,3	2,9
Selva	636,0	646,9	662,6	676,5	668,7	667,6	679,5	678,7	697,9	720,1	729,2	743,5	3,9	686,8	800,2	1,4	2,0
Departamento																	
Amazonas	76,2	80,5	85,5	84,4	74,6	79,0	79,4	83,3	83,1	86,2	86,1	92,3	8,6	76,8	107,8	1,8	7,2
Áncash	228,8	218,0	216,4	221,3	211,1	216,9	232,3	230,5	228,0	224,8	220,3	237,0	8,2	198,8	275,2	0,3	7,6
Apurímac	100,9	97,3	98,9	97,4	104,9	105,2	102,9	112,5	108,7	101,1	109,8	107,3	10,2	85,8	128,9	0,6	-2,2
Arequipa	198,4	187,5	206,9	209,7	199,9	213,2	217,2	214,2	208,3	203,4	221,3	224,6	8,3	188,0	261,1	1,1	1,5
Ayacucho	137,8	132,5	136,5	133,1	125,7	141,8	140,0	139,3	139,1	144,5	143,2	146,5	8,9	121,0	171,9	0,6	2,3
Cajamarca	357,6	354,0	336,6	323,2	289,6	315,0	310,9	322,2	334,6	360,6	350,0	357,5	7,5	305,2	409,8	0,0	2,2
Prov. Const.Callao	130,0	125,6	149,3	142,1	143,1	139,5	129,8	126,0	147,9	140,0	149,5	154,6	8,9	127,6	181,5	1,6	3,4
Cusco	284,3	296,4	290,7	294,7	293,0	285,0	286,3	300,4	290,6	302,5	278,3	303,8	8,8	251,6	356,0	0,6	9,2
Huancavelica	109,9	108,1	106,4	110,4	114,5	113,3	118,5	115,7	116,1	121,9	118,1	121,8	9,3	99,6	143,9	0,9	3,1
Huánuco	168,8	175,1	172,4	170,8	162,9	167,0	173,9	177,8	171,9	169,3	178,5	173,4	8,2	145,4	201,4	0,2	-2,9
Ica	116,7	117,9	117,1	115,6	124,8	120,9	118,5	101,9	121,2	115,7	113,4	124,7	7,8	105,6	143,8	0,6	10,0
Junín	257,9	253,6	255,9	267,2	270,1	264,6	261,6	269,2	269,3	269,0	284,5	286,6	8,9	236,7	336,4	1,0	0,7
La Libertad	303,6	317,3	326,6	309,6	324,0	317,5	307,5	318,0	321,5	328,8	331,8	342,5	7,5	292,3	392,8	1,1	3,2
Lambayeque	228,1	247,1	251,7	244,6	228,2	232,9	219,7	215,9	229,0	222,5	228,6	232,7	8,1	195,6	269,8	0,2	1,8
Lima	1 433,2	1 423,5	1 481,7	1 393,2	1 484,5	1 407,8	1 337,3	1 334,4	1 357,6	1 535,3	1 518,0	1 527,3	4,2	1 401,7	1 653,0	0,6	0,6
Provincia de Lima 1/	1 269,8	1 264,6	1 330,2	1 234,7	1 324,5	1 255,3	1 190,6	1187,8	1 188,8	1 365,6	1 352,4	1 353,4	4,6	1 230,7	1 476,1	0,6	0,1
Región Lima 2/	163,5	158,9	151,6	158,5	160,1	152,5	146,7	146,6	168,8	169,7	165,6	173,9	7,9	146,9	200,9	0,6	5,0
Loreto	143,6	145,6	148,0	149,8	162,6	168,8	161,0	163,5	162,2	166,0	165,9	164,8	8,3	137,9	191,6	1,3	-0,7
Madre de Dios	18,7	17,8	20,1	17,3	19,4	19,3	19,2	19,6	19,3	21,7	22,7	22,6	13,1	16,8	28,5	1,7	-0,5
Moquegua	27,0	26,9	28,7	28,0	29,9	31,0	30,2	29,8	30,4	30,6	28,4	30,1	9,3	24,6	35,7	1,0	6,1
Pasco	43,0	53,1	52,6	50,8	51,3	51,7	50,7	50,4	54,2	53,5	59,4	53,4	10,8	42,0	64,7	2,0	-10,2
Piura	300,0	310,5	319,7	283,0	289,6	296,0	298,2	294,5	295,3	296,1	319,4	347,3	7,3	297,5	397,2	1,3	8,8
Puno	330,9	331,1	347,1	347,5	353,0	356,1	357,8	356,9	327,2	330,2	339,0	347,2	8,8	287,4	407,1	0,4	2,4
San Martín	116,0	121,0	130,1	133,8	118,7	126,3	127,0	122,1	134,7	144,1	139,3	152,1	9,0	125,2	179,0	2,5	9,2
Tacna	53,0	49,4	51,3	53,3	53,3	55,1	58,9	57,1	60,4	60,6	60,0	63,6	9,4	51,8	75,4	1,7	6,0
Tumbes	35,1	34,4	37,3	36,1	36,3	36,3	34,6	35,5	37,2	36,8	38,2	41,6	10,2	33,3	49,9	1,6	9,0
Ucayali	76,3	80,6	82,5	78,2	81,6	83,3	89,2	83,3	87,2	87,2	87,3	91,5	8,8	75,6	107,3	1,7	4,8

1/ Comprende los 43 distritos que conforman la provincia de Lima.

2/ Comprende las provincias de: Barranca, Cajatambo, Canta, Cañete, Huaral, Huarochirí, Huaura, Oyón y Yauyos.

Fuente: Instituto Nacional de Estadística e Informática - Encuesta Nacional de Hogares.

CUADRO Nº 7.14
PERÚ: TASA DE EMPLEO INFORMAL FEMENINA, SEGÚN ÁMBITO GEOGRÁFICO, 2008 - 2019
(Porcentaje)

Ámbito geográfico	2008	2009	2010	2011	2012	2013	2014	2015	2016	2017	2018	2019
Total	83,6	81,7	81,8	78,4	78,4	77,6	76,1	75,9	75,1	76,1	75,3	75,8
Área de residencia												
Urbana	77,9	75,4	76,0	71,8	72,1	71,3	69,6	69,3	69,0	70,3	69,6	70,3
Rural	98,3	98,1	97,9	97,7	97,5	97,3	96,9	97,3	96,4	96,7	96,6	96,6
Región natural												
Costa	77,1	74,6	75,4	70,2	71,1	69,8	66,9	66,5	66,3	68,2	67,1	67,9
Sierra	91,3	90,0	89,7	88,2	87,5	87,0	87,1	87,1	85,8	86,0	85,5	85,6
Selva	89,1	88,8	87,3	87,2	85,6	85,8	86,2	86,1	85,7	85,2	85,9	85,2
Departamento												
Amazonas	90,6	91,4	91,9	90,2	86,0	87,8	89,5	89,6	87,6	86,6	86,3	88,1
Áncash	89,8	88,7	86,1	86,6	82,7	84,4	84,8	86,1	84,0	84,5	83,3	83,9
Apurímac	92,4	93,4	92,8	92,0	96,0	90,7	88,3	89,8	92,2	87,4	90,4	87,6
Arequipa	77,0	72,9	74,7	74,2	72,2	71,8	72,6	71,7	70,9	68,5	70,0	69,3
Ayacucho	93,8	92,3	92,9	89,9	89,6	90,2	90,4	90,6	88,5	90,0	87,3	87,6
Cajamarca	94,4	93,2	91,7	89,6	88,6	90,4	89,1	91,3	89,8	90,5	90,5	90,8
Prov. Const.Callao	73,2	63,5	71,3	68,3	68,6	64,2	61,0	60,2	64,7	62,0	66,7	66,3
Cusco	91,2	90,5	89,6	86,0	85,4	84,2	84,0	84,3	83,7	84,4	82,4	84,3
Huancavelica	95,3	94,1	94,0	93,3	94,3	92,6	93,2	93,3	93,3	93,4	93,2	94,2
Huánuco	93,5	92,3	91,4	89,2	86,4	87,6	88,4	88,0	88,0	86,2	88,1	87,5
Ica	76,1	73,9	71,8	69,8	73,2	69,2	69,2	64,0	68,5	66,3	63,4	65,0
Junín	89,1	87,8	88,4	87,7	87,6	86,8	87,3	85,7	83,3	85,7	86,2	84,8
La Libertad	87,1	85,2	85,1	82,5	81,3	82,5	78,5	79,4	77,9	77,9	76,1	75,4
Lambayeque	89,0	88,4	89,6	87,0	84,1	83,3	81,9	80,2	80,4	79,0	78,2	80,0
Lima	73,3	71,1	71,6	64,8	67,2	64,5	61,0	60,6	60,1	64,4	62,7	63,3
Provincia de Lima 1/	71,8	69,6	70,6	63,5	66,1	63,2	59,5	59,0	58,1	62,9	61,4	61,6
Región Lima 2/	87,6	85,1	82,3	77,3	78,4	78,5	77,1	77,6	80,2	80,1	76,4	80,0
Loreto	84,2	85,1	83,5	84,5	84,0	85,2	83,7	84,8	84,8	82,7	83,3	80,8
Madre de Dios	83,5	79,8	80,8	78,7	77,3	74,1	75,4	76,4	78,3	76,8	75,3	78,0
Moquegua	79,6	75,0	76,8	76,9	75,0	76,9	76,2	75,2	75,3	74,9	69,4	70,7
Pasco	86,5	87,5	85,4	84,3	83,7	84,5	87,2	85,3	84,7	84,6	87,9	85,2
Piura	90,1	87,3	87,8	83,5	83,3	84,3	84,1	83,1	82,5	79,8	79,3	81,1
Puno	94,7	93,5	94,1	94,3	93,2	93,0	92,3	93,6	87,3	90,7	90,5	89,8
San Martín	87,3	87,2	85,2	87,6	82,6	84,8	84,8	84,8	86,6	84,0	84,2	83,8
Tacna	78,7	75,6	72,6	74,6	72,7	73,4	75,8	76,7	76,5	75,1	74,8	77,2
Tumbes	85,4	82,3	82,3	82,6	80,3	81,4	78,6	79,5	79,6	75,8	76,0	80,7
Ucayali	86,7	85,9	83,7	80,5	81,6	82,5	84,8	81,5	81,3	82,1	80,0	82,9

1/ Comprende los 43 distritos que conforman la provincia de Lima.

2/ Comprende las provincias de: Barranca, Cajatambo, Canta, Cañete, Huaral, Huarochirí, Huaura, Oyón y Yauyos.

Fuente: Instituto Nacional de Estadística e Informática - Encuesta Nacional de Hogares.

CUADRO Nº 7.15

PERÚ: POBLACIÓN OCUPADA POR EMPLEO FORMAL, SEGÚN CARACTERÍSTICAS SOCIODEMOGRÁFICAS Y ÁREA DE RESIDENCIA, 2008 - 2019

(Miles de personas)

Características sociodemográficas/ Área de residencia	2008	2009	2010	2011	2012	2013	2014	2015	2016	2017	2018	2019	Tasa de crecimiento promedio anual (%) 2008 - 2019	Variación porcentual 2019/2018
Grupos de edad	3 012,7	3 359,2	3 454,9	3 817,1	3 992,2	4 117,7	4 290,9	4 274,2	4 539,8	4 532,8	4 623,9	4 670,3	4,1	1,0
De 14 a 24 años	248,1	291,9	302,9	348,2	359,8	393,4	378,1	377,5	394,0	387,2	394,5	371,2	3,7	- 5,9
De 25 a 44 años	1779,4	1988,1	2014,4	2234,5	2262,5	2384,2	2463,5	2404,9	2565,5	2515,4	2536,0	2532,6	3,3	- 0,1
De 45 y más	985,2	1079,3	1137,6	1234,3	1369,8	1340,1	1449,3	1491,9	1580,2	1630,3	1693,3	1766,5	5,5	4,3
Nivel educativo														
A lo más primaria 1/	187,1	207,5	220,3	257,5	234,5	232,2	230,4	237,1	271,5	262,5	265,7	246,3	2,5	- 7,3
Secundaria	961,6	1039,6	1113,1	1198,4	1252,7	1299,6	1416,7	1430,3	1458,0	1488,2	1435,6	1403,1	3,5	- 2,3
Sup. No Universitaria	740,0	851,9	913,2	1039,2	1028,2	1063,4	1088,4	1030,8	1144,8	1111,6	1181,4	1216,8	4,6	3,0
Sup. Universitaria	1124,0	1260,3	1207,0	1321,9	1476,8	1521,2	1553,7	1574,7	1662,5	1669,2	1740,8	1801,8	4,4	3,5
No especificado	0,0	0,0	1,3	0,0	0,0	1,4	1,8	1,4	2,9	1,4	0,3	2,4	-	-
Estado civil o conyugal														
Unido/a 2/	1 963,5	2 175,6	2 154,4	2 331,2	2 458,7	2 425,6	2 517,4	2 537,1	2 761,5	2 747,0	2 693,2	2 698,8	2,9	0,2
Alguna vez unido/a 3/	273,4	340,7	380,5	422,0	425,4	464,1	517,8	524,7	561,0	559,2	611,2	642,0	8,1	5,0
Soltero/a	775,8	843,0	920,0	1 063,9	1 108,1	1 228,0	1 255,7	1 212,5	1 217,2	1 226,7	1 319,6	1 329,5	5,0	0,8
Etnia														
Indígena 4/	-	-	-	-	762,5	704,1	680,6	668,7	757,7	813,9	864,5	834,2	-	- 3,5
Negro, mulato,zambo ó Afro peruano	-	-	-	-	71,0	68,7	83,3	68,5	73,9	191,2	179,1	205,0	-	14,5
Mestizo	-	-	-	-	2 878,1	2 964,7	3 120,2	3 122,5	3 235,8	2 818,4	3 029,5	3 308,1	-	9,2
Otro 5/	-	-	-	-	144,0	161,3	168,2	129,7	187,6	442,8	383,1	173,0	-	-
No sabe	-	-	-	-	136,6	218,9	238,5	284,9	284,7	266,6	167,7	144,8	-	-
Área de residencia														
Urbana	2 869,1	3 205,2	3 295,9	3 658,1	3 829,1	3 936,7	4 100,8	4 109,4	4 360,5	4 362,4	4 456,9	4 488,6	4,2	0,7
Grupos de edad														
De 14 a 24 años	231,9	276,2	284,4	331,2	341,2	374,4	360,5	361,0	375,0	373,5	379,4	354,5	3,9	- 6,5
De 25 a 44 años	1 692,3	1 891,4	1 922,1	2 141,0	2 166,7	2 275,2	2 347,7	2 307,6	2 457,8	2 412,2	2 438,0	2 424,2	3,3	- 0,6
De 45 y más	944,8	1 037,7	1 089,5	1 185,9	1 321,3	1 287,2	1 392,6	1 440,7	1 527,7	1 576,7	1 639,5	1 709,9	5,5	4,3
Nivel educativo														
A lo más primaria 1/	160,4	184,1	192,9	233,7	215,1	205,9	202,4	213,8	237,4	232,2	241,5	219,7	2,9	- 9,0
Secundaria	906,5	978,7	1 050,2	1 139,2	1 185,5	1 224,9	1 339,2	1 364,6	1 385,9	1 425,4	1 372,0	1 333,1	3,6	- 2,8
Sup. No Universitaria	709,1	816,0	877,6	994,8	986,7	1 022,1	1 044,0	989,3	1 101,5	1 068,3	1 137,2	1 166,1	4,6	2,5
Sup. Universitaria	1 093,1	1 226,3	1 174,0	1 290,3	1 441,9	1 482,4	1 513,4	1 540,3	1 632,7	1 635,1	1 705,9	1 767,3	4,5	3,6
No especificado	0,0	0,0	1,3	0,0	0,0	1,4	1,8	1,4	2,9	1,4	0,3	2,4	-	-
Estado civil o conyugal														
Unido/a 2/	1 856,5	2 056,9	2 039,3	2 215,6	2 340,4	2 299,1	2 381,6	2 412,2	2 629,8	2 624,9	2 578,1	2 570,7	3,0	- 0,3
Alguna vez unido/a 3/	265,1	332,6	369,8	411,3	413,3	449,7	503,3	512,2	544,4	541,9	593,0	624,5	8,1	5,3
Soltero/a	747,5	815,7	886,9	1 031,2	1 075,4	1 187,9	1 215,9	1 185,0	1 186,3	1 195,7	1 285,7	1 293,3	5,1	0,6
Etnia														
Indígena 4/	-	-	-	-	705,5	641,9	622,3	609,2	691,8	754,3	803,6	767,6	-	- 4,5
Negro, mulato,zambo ó Afro peruano	-	-	-	-	67,9	66,1	79,0	64,2	68,0	178,3	169,2	191,0	-	12,8
Mestizo	-	-	-	-	2 788,8	2 866,5	3 013,1	3 035,5	3 151,5	2 743,3	2 950,4	3 217,8	-	9,1
Otro 5/	-	-	-	-	135,3	151,0	157,3	122,9	174,9	427,5	373,9	168,1	-	-
No sabe	-	-	-	-	131,6	211,2	229,1	277,7	274,2	259,0	159,7	139,2	-	-
Rural	143,6	154,0	159,0	159,0	163,0	181,0	190,1	164,9	179,3	170,4	167,0	181,8	2,2	8,9
Grupos de edad														
De 14 a 24 años	16,2	15,8	18,5	17,0	18,6	19,0	924,3	883,0	821,8	13,7	15,1	16,7	0,3	10,1
De 25 a 44 años	87,0	96,6	92,3	93,6	95,9	109,0	1 722,7	1 712,6	1 695,8	103,1	98,0	108,5	2,0	10,6
De 45 y más	40,4	41,6	48,2	48,4	48,6	52,9	1 277,5	1 288,6	1 289,9	53,6	53,8	56,6	3,1	5,3
Nivel educativo														
A lo más primaria 1/	26,7	23,4	27,4	23,8	19,4	26,4	28,0	23,3	34,1	30,3	24,2	26,6	0,0	10,1
Secundaria	55,1	60,9	63,0	59,2	67,1	74,6	77,5	65,7	72,1	62,8	63,6	70,0	2,2	10,0
Sup. No Universitaria	30,8	35,8	35,6	44,4	41,6	41,2	44,4	41,5	43,3	43,3	44,3	50,7	4,6	14,5
Sup. Universitaria	30,9	33,9	33,0	31,6	34,9	38,7	40,3	34,3	29,7	34,1	34,9	34,4	1,0	- 1,2
Estado civil o conyugal														
Unido/a 2/	107,0	118,6	115,2	115,6	118,3	126,5	135,8	124,9	131,8	122,1	115,0	128,1	1,7	11,4
Alguna vez unido/a 3/	8,4	8,1	10,7	10,7	12,1	14,4	14,5	12,5	16,6	17,3	18,1	17,5	6,9	- 3,8
Soltero/a	28,3	27,3	33,2	32,7	32,7	40,1	39,8	27,5	30,9	31,0	33,8	36,2	2,3	6,9
Indígena 4/	-	-	-	-	56,9	62,2	58,3	59,5	65,9	59,5	60,9	66,6	-	9,4
Negro, mulato,zambo ó Afro peruano	-	-	-	-	3,2	2,7	4,4	4,3	5,9	12,9	9,9	14,1	-	42,8
Mestizo	-	-	-	-	89,3	98,2	107,1	87,0	84,3	75,1	79,0	90,3	-	14,3
Otro 5/	-	-	-	-	8,6	10,3	10,9	6,8	12,7	15,3	9,2	4,9	-	-
No sabe	-	-	-	-	5,0	7,7	9,4	7,2	10,5	7,6	8,0	5,5	-	-

1/ Incluye sin nivel e inicial. A partir del año 2017 se incluye educación básica especial.

2/ Incluye: Casado/a y conviviente.

3/ Incluye: Separado/a, divorciado/a y viudo/a.

4/Incluye:: Quechua, Aymara o Nativo o Indígena de la Amazonía.

5/ Incluye: Blanco y otro.

Fuente: Instituto Nacional de Estadística e Informática - Encuesta Nacional de Hogares.

CUADRO Nº 7.16

PERÚ: TASA DE EMPLEO FORMAL, SEGÚN CARACTERÍSTICAS SOCIODEMOGRÁFICAS Y ÁREA DE RESIDENCIA, 2008 - 2019

(Porcentaje)

Características sociodemográficas/ Área de residencia	2008	2009	2010	2011	2012	2013	2014	2015	2016	2017	2018	2019
Grupos de edad	20,8	22,8	22,9	24,9	25,7	26,3	27,2	26,8	28,0	27,5	27,6	27,3
De 14 a 24 años	7,6	9,0	9,3	10,9	11,2	12,5	12,5	12,9	13,8	13,5	13,9	12,9
De 25 a 44 años	25,5	28,0	27,8	30,3	30,2	31,5	32,3	31,3	32,7	31,6	31,4	31,2
De 45 y más	23,3	24,6	24,7	26,1	28,2	27,0	28,2	28,1	28,7	28,7	28,9	28,7
Nivel educativo												
A lo más primaria 1/	4,2	4,7	5,0	5,9	5,6	5,5	5,4	5,6	6,4	6,2	6,3	6,0
Secundaria	15,9	17,2	17,6	18,9	19,4	19,6	21,1	20,5	21,2	21,0	20,1	19,3
Sup. No Universitaria	37,6	40,5	41,5	44,4	43,6	46,2	48,5	47,0	47,4	45,8	46,6	45,4
Sup. Universitaria	55,9	58,6	56,5	59,1	57,8	60,0	60,2	61,9	62,0	60,4	60,0	59,6
Estado civil o conyugal												
Unido/a 2/	23,7	25,7	25,0	26,9	28,2	27,7	28,4	27,6	29,2	28,6	28,1	27,8
Alguna vez unido/a 3/	17,7	21,2	21,6	23,4	23,5	24,5	26,1	25,9	26,8	25,1	25,4	26,3
Soltero/a	16,8	18,0	19,5	22,0	22,1	24,4	25,4	25,8	26,3	26,2	27,5	26,6
Etnia												
Indígena 4/	-	-	-	-	16,6	16,8	16,3	15,9	17,6	17,8	18,6	18,0
Negro, mulato,zambo ó Afro peruano	-	-	-	-	23,0	28,3	25,9	19,8	20,4	18,3	17,8	17,7
Mestizo	-	-	-	-	31,3	32,3	33,6	33,7	34,8	34,6	34,1	33,7
Otro 5/	-	-	-	-	18,3	18,4	17,9	15,8	19,1	27,5	28,1	27,0
Área de residencia												
Urbana	27,8	30,3	30,0	32,5	33,2	33,5	34,5	34,1	35,2	34,3	34,3	33,6
Grupos de edad												
De 14 a 24 años	10,9	12,9	13,1	15,2	15,5	16,9	17,1	17,6	18,4	18,0	18,5	16,9
De 25 a 44 años	32,4	35,4	34,9	38,0	37,6	38,8	39,8	38,7	40,0	38,6	38,1	37,6
De 45 y más	32,1	33,6	33,0	34,4	36,9	35,0	36,1	35,9	36,3	35,9	36,0	35,5
Nivel educativo												
A lo más primaria 1/	8,4	9,5	9,6	11,6	11,2	10,3	10,0	10,4	11,1	10,8	11,1	10,2
Secundaria	19,5	21,1	21,5	23,2	23,8	23,6	25,2	24,8	25,5	25,2	24,1	23,0
Sup. No Universitaria	39,3	42,2	43,3	45,8	45,3	48,2	50,6	48,9	49,5	47,8	48,4	47,1
Sup. Universitaria	56,5	59,5	57,1	60,1	58,8	61,0	61,3	63,1	63,1	61,4	61,1	60,5
Estado civil o conyugal												
Unido/a 2/	32,4	34,7	33,5	35,7	37,2	36,2	36,7	35,9	37,4	36,6	35,9	35,2
Alguna vez unido/a 3/	22,4	27,0	27,0	28,9	28,8	29,5	31,2	31,0	32,0	29,5	29,6	30,7
Soltero/a	22,1	23,8	25,2	28,5	28,2	30,6	32,2	32,3	32,4	32,2	33,6	32,1
Etnia												
Indígena 4/	-	-	-	-	26,3	26,9	26,6	25,6	27,4	26,9	28,0	26,8
Negro, mulato,zambo ó Afro peruano	-	-	-	-	27,1	34,4	30,9	23,6	23,9	25,6	24,4	23,9
Mestizo	-	-	-	-	36,4	36,6	38,1	38,1	39,1	38,6	38,1	37,7
Otro 5/	-	-	-	-	28,1	25,2	28,0	26,3	28,3	33,5	35,2	32,5
Rural	3,5	3,7	3,9	3,9	4,1	4,6	4,8	4,2	4,7	4,5	4,4	4,8
Grupos de edad												
De 14 a 24 años	1,4	1,4	1,7	1,7	1,9	2,0	1,9	1,9	2,3	1,7	1,9	2,1
De 25 a 44 años	5,0	5,5	5,3	5,4	5,6	6,4	6,7	5,7	6,4	6,1	5,9	6,5
De 45 y más	3,1	3,2	3,7	3,7	3,8	4,1	4,4	4,0	4,1	4,1	4,1	4,3
Nivel educativo												
A lo más primaria 1/	1,1	0,9	1,1	1,0	0,9	1,2	1,3	1,1	1,6	1,5	1,2	1,3
Secundaria	4,0	4,3	4,4	4,1	4,6	5,2	5,5	4,4	5,0	4,4	4,3	4,7
Sup. No Universitaria	18,9	20,9	19,9	25,8	22,9	23,2	24,9	24,3	22,8	22,6	24,3	24,7
Sup. Universitaria	40,7	37,3	40,7	34,2	33,0	36,4	36,4	33,8	30,6	34,0	32,1	32,9
Estado civil o conyugal												
Unido/a 2/	4,2	4,6	4,6	4,7	4,9	5,2	5,7	5,0	5,4	5,0	4,8	5,4
Alguna vez unido/a 3/	2,3	2,2	2,7	2,8	3,2	3,9	3,9	3,4	4,3	4,4	4,5	4,3
Soltero/a	2,3	2,2	2,7	2,7	2,7	3,5	3,4	2,7	3,2	3,2	3,5	3,7
Etnia												
Indígena 4/	-	-	-	-	3,0	3,4	3,2	3,2	3,7	3,4	3,4	3,7
Negro, mulato,zambo ó Afro peruano	-	-	-	-	5,5	4,5	6,5	5,9	7,5	3,7	3,1	3,9
Mestizo	-	-	-	-	5,8	6,8	7,7	6,7	6,8	7,2	7,0	7,0
Otro 5/	-	-	-	-	2,8	2,6	2,9	1,9	3,5	4,6	3,1	3,9

1/ Incluye sin nivel e inicial. A partir del año 2017 se incluye educación básica especial.

2/ Incluye: Casado/a y conviviente.

3/ Incluye: Separado/a, divorciado/a y viudo/a.

4/Incluye:: Quechua, Aymara o Nativo o Indígena de la Amazonía.

5/ Incluye: Blanco y otro.

Fuente: Instituto Nacional de Estadística e Informática - Encuesta Nacional de Hogares.

CUADRO Nº 7.17

PERÚ: POBLACIÓN OCUPADA POR EMPLEO INFORMAL, SEGÚN CARACTERÍSTICAS SOCIODEMOGRÁFICAS Y ÁREA DE RESIDENCIA, 2008 - 2019

(Miles de personas)

Características sociodemográficas/ Área de residencia	2008	2009	2010	2011	2012	2013	2014	2015	2016	2017	2018	2019	Tasa de crecimiento promedio anual (%) 2008 - 2019	Variación porcentual 2019/2018
Grupos de edad	11 446,9	11 403,2	11 637,6	11 490,3	11 550,6	11 565,1	11 505,9	11 645,0	11 657,3	11 978,1	12 152,6	12 462,8	0,8	2,6
De 14 a 24 años	3003,1	2969,1	2944,7	2845,6	2843,4	2762,2	2655,5	2556,4	2471,1	2486,1	2443,3	2502,0	- 1,6	2,4
De 25 a 44 años	5196,8	5122,5	5233,7	5141,0	5222,2	5181,1	5160,0	5277,0	5269,0	5432,3	5536,7	5580,6	0,6	0,8
De 45 y más	3247,1	3311,5	3459,2	3503,7	3485,0	3621,8	3690,4	3811,6	3917,2	4059,8	4172,6	4380,2	2,8	5,0
Nivel educativo														
A lo más primaria 1/	4254,3	4238,8	4218,4	4127,0	3941,8	3986,1	4015,2	3961,0	3951,0	3954,8	3920,8	3890,4	- 0,8	- 0,8
Secundaria	5077,9	5022,2	5197,3	5143,4	5195,7	5322,7	5307,5	5550,8	5413,8	5611,8	5717,5	5885,3	1,4	2,9
Sup. No Universitaria	1227,0	1251,6	1289,6	1302,9	1332,4	1236,3	1154,2	1162,6	1268,1	1314,6	1351,9	1462,5	1,6	8,2
Sup. Universitaria	887,5	890,3	929,9	916,0	1079,7	1016,1	1026,6	969,3	1020,6	1095,6	1162,0	1222,8	3,0	5,2
No especificado	0,3	0,2	2,4	1,0	0,9	3,9	2,4	1,3	3,8	1,2	0,4	1,7	-	-
Estado civil o conyugal														
Unido/a 2/	6 326,6	6 305,2	6 449,9	6 337,1	6 257,6	6 337,0	6 359,1	6 668,6	6 707,3	6 853,4	6 883,1	6 996,2	0,9	1,6
Alguna vez unido/a 3/	1 273,2	1 268,2	1 378,4	1 382,5	1 387,6	1 428,4	1 468,0	1 497,9	1 532,7	1 666,0	1 798,6	1 798,9	3,2	0,0
Soltero/a	3 847,1	3 829,8	3 809,2	3 770,7	3 905,3	3 799,7	3 678,9	3 478,5	3 417,3	3 458,7	3 470,9	3 667,6	- 0,4	5,7
Etnia														
Indígena 4/	-	-	-	-	3 836,1	3 492,7	3 499,3	3 544,1	3 549,6	3 766,8	3 775,7	3 807,5	-	0,8
Negro, mulato,zambo ó Afro peruano	-	-	-	-	237,4	183,3	239,0	276,6	289,2	854,1	828,4	952,8	-	15,0
Mestizo	-	-	-	-	6 328,5	6 315,6	6 174,6	6 151,4	6 060,1	5 322,2	5 857,9	6 511,3	-	11,2
Otro 5/	-	-	-	-	641,6	837,9	771,4	693,4	794,0	1 165,0	978,2	468,7	-	-
No sabe	-	-	-	-	506,9	735,7	821,7	979,5	964,4	870,1	712,4	703,7	-	-
Área de residencia														
Urbana	7 434,5	7 378,2	7 684,0	7 590,7	7 719,1	7 816,9	7 771,7	7 925,7	8 029,1	8 359,0	8 551,8	8 871,6	1,6	3,7
Grupos de edad														
De 14 a 24 años	1 901,7	1 870,3	1 892,7	1 842,6	1 858,2	1 842,4	1 748,8	1 690,0	1 668,3	1 696,4	1 672,8	1 741,0	- 0,8	4,1
De 25 a 44 años	3 530,1	3 458,5	3 580,8	3 490,1	3 600,7	3 582,5	3 553,3	3 661,7	3 681,0	3 844,9	3 961,9	4 017,4	1,2	1,4
De 45 y más	2 002,6	2 049,4	2 210,5	2 257,9	2 260,2	2 392,0	2 469,6	2 574,1	2 679,8	2 817,7	2 917,0	3 113,3	4,1	6,7
Nivel educativo														
A lo más primaria 1/	1 749,4	1 759,8	1 811,8	1 788,0	1 712,0	1 789,7	1 826,6	1 850,4	1 896,6	1 924,8	1 932,6	1 937,2	0,9	0,2
Secundaria	3 748,3	3 669,2	3 841,2	3 771,5	3 805,3	3 975,3	3 966,1	4 138,4	4 054,0	4 236,9	4 316,3	4 472,1	1,6	3,6
Sup. No Universitaria	1 094,3	1 115,8	1 146,9	1 175,0	1 192,3	1 099,5	1 020,3	1 033,7	1 121,6	1 166,6	1 214,0	1 308,2	1,6	7,8
Sup. Universitaria	842,6	833,4	881,7	855,2	1 009,0	948,5	956,3	901,9	953,3	1 029,5	1 088,4	1 152,5	2,9	5,9
No especificado	0,0	0,0	2,4	1,0	0,5	3,9	2,4	1,3	3,7	1,1	0,4	1,7	-	-
Estado civil o conyugal														
Unido/a 2/	3 881,8	3 866,5	4 050,9	3 985,5	3 950,7	4 048,9	4 101,7	4 309,1	4 395,2	4 549,0	4 599,8	4 731,8	1,8	2,9
Alguna vez unido/a 3/	915,7	900,3	999,0	1 013,0	1 023,7	1 073,3	1 107,6	1 138,2	1 158,2	1 294,3	1 413,5	1 410,1	4,0	- 0,2
Soltero/a	2 637,0	2 611,4	2 634,0	2 592,2	2 744,6	2 694,6	2 562,4	2 478,3	2 475,7	2 515,8	2 538,4	2 729,8	0,3	7,5
Etnia														
Indígena 4/	-	-	-	-	1 975,6	1 745,4	1 721,5	1 767,0	1 835,0	2 053,4	2 061,4	2 095,3	-	1,6
Negro, mulato,zambo ó Afro peruano	-	-	-	-	182,8	126,2	176,3	207,7	217,1	516,9	524,3	608,7	-	16,1
Mestizo	-	-	-	-	4 880,7	4 968,5	4 890,0	4 941,6	4 903,2	4 358,6	4 799,7	5 309,3	-	10,6
Otro 5/	-	-	-	-	346,2	449,1	404,3	344,2	443,4	849,4	689,8	348,4	-	-
No sabe	-	-	-	-	333,8	527,7	579,6	665,3	630,4	580,8	476,6	501,8	-	-
Rural	4 012,4	4 025,0	3 953,6	3 899,7	3 831,5	3 748,3	3 734,3	3 719,3	3 628,2	3 619,1	3 600,8	3 591,1	- 1,0	- 0,3
Grupos de edad														
De 14 a 24 años	1 101,3	1 098,8	1 052,0	1 003,0	985,2	919,8	906,7	866,5	802,8	789,7	770,5	761,0	- 3,3	- 1,2
De 25 a 44 años	1 666,7	1 664,0	1 652,9	1 650,9	1 621,5	1 598,6	1 606,8	1 615,3	1 588,1	1 587,4	1 574,8	1 563,2	- 0,6	- 0,7
De 45 y más	1 244,4	1 262,2	1 248,7	1 245,8	1 224,8	1 229,8	1 220,8	1 237,5	1 237,4	1 242,1	1 255,6	1 266,9	0,2	0,9
Nivel educativo														
A lo más primaria 1/	2 504,9	2 479,0	2 406,6	2 339,0	2 229,9	2 196,4	2 188,6	2 110,6	2 054,3	2 030,0	1 988,2	1 953,2	- 2,2	- 1,8
Secundaria	1 329,6	1 353,0	1 356,1	1 371,9	1 390,4	1 347,4	1 341,4	1 412,4	1 359,9	1 374,9	1 401,1	1 413,2	0,6	0,9
Sup. No Universitaria	132,7	135,8	142,8	128,0	140,1	136,8	133,9	128,9	146,6	148,0	137,9	154,4	1,4	11,9
Sup. Universitaria	44,9	57,0	48,1	60,8	70,8	67,7	70,3	67,4	67,3	66,1	73,6	70,3	4,2	- 4,5
No especificado	0,3	0,2	0,0	0,0	0,4	0,0	0,1	0,0	0,2	0,1	0,0	0,0	-	-
Estado civil o conyugal														
Unido/a 2/	2 444,8	2 438,7	2 399,0	2 351,6	2 307,0	2 288,1	2 257,5	2 359,5	2 312,1	2 304,5	2 283,3	2 264,5	- 0,7	- 0,8
Alguna vez unido/a 3/	357,5	368,0	379,5	369,5	363,9	355,1	360,4	359,7	374,5	371,7	385,1	388,8	0,8	1,0
Soltero/a	1 210,1	1 218,4	1 175,2	1 178,6	1 160,6	1 105,1	1 116,4	1 000,2	941,6	942,9	932,5	937,8	- 2,3	0,6
Indígena 4/	-	-	-	-	1 860,5	1 747,3	1 777,8	1 777,1	1 714,6	1 713,4	1 714,3	1 712,3	-	- 0,1
Negro, mulato,zambo ó Afro peruano	-	-	-	-	54,6	57,2	62,7	69,0	72,2	337,2	304,2	344,0	-	13,1
Mestizo	-	-	-	-	1 447,8	1 347,1	1 284,6	1 209,8	1 156,9	963,6	1 058,2	1 202,0	-	13,6
Otro 5/	-	-	-	-	295,5	388,8	367,2	349,2	350,6	315,6	288,4	120,4	-	-
No sabe	-	-	-	-	173,1	208,0	242,0	314,2	334,0	289,3	235,8	201,9	-	-

1/ Incluye sin nivel e inicial. A partir del año 2017 se incluye educación básica especial.

2/ Incluye: Casado/a y conviviente.

3/ Incluye: Separado/a, divorciado/a y viudo/a.

4/Incluye:: Quechua, Aymara o Nativo o Indígena de la Amazonía.

5/ Incluye: Blanco y otro.

Fuente: Instituto Nacional de Estadística e Informática - Encuesta Nacional de Hogares.

CUADRO Nº 7.18
PERÚ: TASA DE EMPLEO INFORMAL, SEGÚN CARACTERÍSTICAS SOCIODEMOGRÁFICAS Y ÁREA DE RESIDENCIA, 2008 - 2019
(Porcentaje)

Características sociodemográficas/ Área de residencia	2008	2009	2010	2011	2012	2013	2014	2015	2016	2017	2018	2019
Grupos de edad	79,2	77,2	77,1	75,1	74,3	73,7	72,8	73,2	72,0	72,5	72,4	72,7
De 14 a 24 años	92,4	91,0	90,7	89,1	88,8	87,5	87,5	87,1	86,2	86,5	86,1	87,1
De 25 a 44 años	74,5	72,0	72,2	69,7	69,8	68,5	67,7	68,7	67,3	68,4	68,6	68,8
De 45 y más	76,7	75,4	75,3	73,9	71,8	73,0	71,8	71,9	71,3	71,3	71,1	71,3
Nivel educativo												
A lo más primaria 1/	95,8	95,3	95,0	94,1	94,4	94,5	94,6	94,4	93,6	93,8	93,7	94,0
Secundaria	84,1	82,8	82,4	81,1	80,6	80,4	78,9	79,5	78,8	79,0	79,9	80,7
Sup. No Universitaria	62,4	59,5	58,5	55,6	56,4	53,8	51,5	53,0	52,6	54,2	53,4	54,6
Sup. Universitaria	44,1	41,4	43,5	40,9	42,2	40,0	39,8	38,1	38,0	39,6	40,0	40,4
Estado civil o conyugal												
Unido/a 2/	76,3	74,3	75,0	73,1	71,8	72,3	71,6	72,4	70,8	71,4	71,9	72,2
Alguna vez unido/a 3/	82,3	78,8	78,4	76,6	76,5	75,5	73,9	74,1	73,2	74,9	74,6	73,7
Soltero/a	83,2	82,0	80,5	78,0	77,9	75,6	74,6	74,2	73,7	73,8	72,5	73,4
Etnia												
Indígena 4/	-	-	-	-	83,4	83,2	83,7	84,1	82,4	82,2	81,4	82,0
Negro, mulato,zambo ó Afro peruano	-	-	-	-	77,0	71,7	74,1	80,2	79,6	81,7	82,2	82,3
Mestizo	-	-	-	-	68,7	67,7	66,4	66,3	65,2	65,4	65,9	66,3
Otro 5/	-	-	-	-	81,7	81,6	82,1	84,2	80,9	72,5	71,9	73,0
Área de residencia												
Urbana	72,2	69,7	70,0	67,5	66,8	66,5	65,5	65,9	64,8	65,7	65,7	66,4
Grupos de edad												
De 14 a 24 años	89,1	87,1	86,9	84,8	84,5	83,1	82,9	82,4	81,6	82,0	81,5	83,1
De 25 a 44 años	67,6	64,6	65,1	62,0	62,4	61,2	60,2	61,3	60,0	61,4	61,9	62,4
De 45 y más	67,9	66,4	67,0	65,6	63,1	65,0	63,9	64,1	63,7	64,1	64,0	64,5
Nivel educativo												
A lo más primaria 1/	91,6	90,5	90,4	88,4	88,8	89,7	90,0	89,6	88,9	89,2	88,9	89,8
Secundaria	80,5	78,9	78,5	76,8	76,2	76,4	74,8	75,2	74,5	74,8	75,9	77,0
Sup. No Universitaria	60,7	57,8	56,7	54,2	54,7	51,8	49,4	51,1	50,5	52,2	51,6	52,9
Sup. Universitaria	43,5	40,5	42,9	39,9	41,2	39,0	38,7	36,9	36,9	38,6	38,9	39,5
Estado civil o conyugal												
Unido/a 2/	67,6	65,3	66,5	64,3	62,8	63,8	63,3	64,1	62,6	63,4	64,1	64,8
Alguna vez unido/a 3/	77,6	73,0	73,0	71,1	71,2	70,5	68,8	69,0	68,0	70,5	70,4	69,3
Soltero/a	77,9	76,2	74,8	71,5	71,8	69,4	67,8	67,7	67,6	67,8	66,4	67,9
Etnia												
Indígena 4/	-	-	-	-	73,7	73,1	73,4	74,4	72,6	73,1	72,0	73,2
Negro, mulato,zambo ó Afro peruano	-	-	-	-	72,9	65,6	69,1	76,4	76,1	74,4	75,6	76,1
Mestizo	-	-	-	-	63,6	63,4	61,9	61,9	60,9	61,4	61,9	62,3
Otro 5/	-	-	-	-	71,9	74,8	72,0	73,7	71,7	66,5	64,8	67,5
Rural	96,5	96,3	96,1	96,1	95,9	95,4	95,2	95,8	95,3	95,5	95,6	95,2
Grupos de edad												
De 14 a 24 años	98,6	98,6	98,3	98,3	98,1	98,0	98,1	98,1	97,7	98,3	98,1	97,9
De 25 a 44 años	95,0	94,5	94,7	94,6	94,4	93,6	93,3	94,3	93,6	93,9	94,1	93,5
De 45 y más	96,9	96,8	96,3	96,3	96,2	95,9	95,6	96,0	95,9	95,9	95,9	95,7
Nivel educativo												
A lo más primaria 1/	98,9	99,1	98,9	99,0	99,1	98,8	98,7	98,9	98,4	98,5	98,8	98,7
Secundaria	96,0	95,7	95,6	95,9	95,4	94,8	94,5	95,6	95,0	95,6	95,7	95,3
Sup. No Universitaria	81,1	79,1	80,1	74,2	77,1	76,8	75,1	75,7	77,2	77,4	75,7	75,3
Sup. Universitaria	59,3	62,7	59,3	65,8	67,0	63,6	63,6	66,2	69,4	66,0	67,9	67,1
Estado civil o conyugal												
Unido/a 2/	95,8	95,4	95,4	95,3	95,1	94,8	94,3	95,0	94,6	95,0	95,2	94,6
Alguna vez unido/a 3/	97,7	97,8	97,3	97,2	96,8	96,1	96,1	96,6	95,7	95,6	95,5	95,7
Soltero/a	97,7	97,8	97,3	97,3	97,3	96,5	96,6	97,3	96,8	96,8	96,5	96,3
Etnia												
Indígena 4/	-	-	-	-	97,0	96,6	96,8	96,8	96,3	96,6	96,6	96,3
Negro, mulato,zambo ó Afro peruano	-	-	-	-	94,5	95,5	93,5	94,1	92,5	96,3	96,9	96,1
Mestizo	-	-	-	-	94,2	93,2	92,3	93,3	93,2	92,8	93,0	93,0
Otro 5/	-	-	-	-	97,2	97,4	97,1	98,1	96,5	95,4	96,9	96,1

1/ Incluye sin nivel e inicial. A partir del año 2017 se incluye educación básica especial.

2/ Incluye: Casado/a y conviviente.

3/ Incluye: Separado/a, divorciado/a y viudo/a.

4/Incluye:: Quechua, Aymara o Nativo o Indígena de la Amazonía.

5/ Incluye: Blanco y otro.

Fuente: Instituto Nacional de Estadística e Informática - Encuesta Nacional de Hogares.

CUADRO Nº 7.19

PERÚ: POBLACIÓN OCUPADA MASCULINA POR EMPLEO FORMAL, SEGÚN CARACTERÍSTICAS SOCIODEMOGRÁFICAS Y ÁREA DE RESIDENCIA, 2008 - 2019

(Miles de personas)

Características sociodemográficas/ Área de residencia	2008	2009	2010	2011	2012	2013	2014	2015	2016	2017	2018	2019	Tasa de crecimiento promedio anual (%) 2008 - 2019	Variación porcentual 2019/2018
Total	1 980,2	2 172,7	2 239,9	2 359,2	2 515,9	2 572,4	2 637,5	2 600,8	2 774,8	2 785,3	2 793,5	2 833,4	3,3	1,4
Grupos de edad														
De 14 a 24 años	158,7	178,7	181,3	191,3	211,0	239,3	214,9	211,4	229,9	229,1	226,8	220,3	3,0	- 2,9
De 25 a 44 años	1 157,6	1 284,0	1 295,9	1 368,0	1 408,9	1 453,6	1 496,3	1 432,1	1 541,5	1 535,5	1 513,1	1 512,8	2,5	0,0
De 45 y más	663,8	709,9	762,7	799,9	896,0	879,5	926,2	957,4	1 003,5	1 020,7	1 053,5	1 100,3	4,7	4,4
Nivel educativo														
A lo más primaria 1/	128,3	136,8	143,2	151,4	138,1	143,9	135,9	139,4	139,3	137,0	142,3	145,6	1,2	2,3
Secundaria	703,5	771,1	814,7	840,1	916,8	935,1	1 014,9	1 020,1	1 036,4	1 053,6	992,3	972,0	3,0	- 2,0
Sup. No Universitaria	459,5	532,1	553,0	599,4	616,1	631,8	622,1	581,1	646,1	640,3	687,6	718,3	4,1	4,5
Sup. Universitaria	688,8	732,7	727,7	768,1	844,9	861,0	863,4	858,9	950,9	954,2	971,2	995,1	3,4	2,5
No especificado	0,0	0,0	1,3	0,0	0,0	0,6	1,2	1,4	2,0	0,2	0,2	2,4	-	-
Estado civil o conyugal														
Unido/a 2/	1 415,6	1 549,2	1 549,9	1 610,0	1 719,7	1 702,7	1 745,4	1 772,0	1 883,9	1 873,4	1 813,6	1 851,5	2,5	2,1
Alguna vez unido/a 3/	97,8	136,9	164,5	168,1	177,5	171,2	190,9	186,2	204,3	201,8	226,0	237,1	8,4	4,9
Soltero/a	466,7	486,6	525,6	581,0	618,7	698,5	701,2	642,6	686,7	710,1	753,8	744,8	4,3	- 1,2
Área de residencia														
Urbana	1 867,0	2 053,7	2 118,4	2 239,4	2 395,7	2 437,0	2 498,0	2 479,8	2 653,4	2 667,8	2 679,6	2 705,0	3,4	0,9
Grupos de edad														
De 14 a 24 años	146,0	167,6	167,7	179,4	197,4	225,1	203,8	198,7	218,7	221,3	215,5	209,7	3,3	- 2,7
De 25 a 44 años	1 091,1	1 209,0	1 225,1	1 296,8	1 338,7	1 373,7	1 410,1	1 362,0	1 469,9	1 462,6	1 446,7	1 434,3	2,5	- 0,9
De 45 y más	630,0	677,1	725,7	763,3	859,6	838,1	884,2	919,0	964,8	983,9	1 017,4	1 061,0	4,9	4,3
Nivel educativo														
A lo más primaria 1/	105,3	118,0	121,9	132,0	123,8	123,5	114,7	120,9	119,2	115,9	125,9	126,6	1,7	0,5
Secundaria	655,7	719,4	762,6	790,0	864,3	872,7	950,0	967,7	983,8	1 004,8	944,3	918,5	3,1	- 2,7
Sup. No Universitaria	439,6	508,3	527,7	571,0	588,5	604,4	595,1	553,8	617,8	612,9	659,8	683,6	4,1	3,6
Sup. Universitaria	666,4	707,9	704,9	746,5	819,1	835,8	837,1	836,1	930,7	934,0	949,5	973,9	3,5	2,6
No especificado	0,0	0,0	1,3	0,0	0,0	0,6	1,2	1,4	2,0	0,2	0,2	2,4	-	-
Estado civil o conyugal														
Unido/a 2/	1 327,1	1 453,7	1 458,7	1 518,4	1 627,6	1 602,6	1 638,5	1 675,2	1 789,9	1 784,6	1 728,2	1 753,6	2,6	1,5
Alguna vez unido/a 3/	94,0	133,6	158,6	163,8	171,2	163,5	184,3	180,8	196,4	193,1	220,2	231,0	8,5	4,9
Soltero/a	445,9	466,4	501,2	557,3	596,9	670,9	675,2	623,8	667,1	690,1	731,2	720,4	4,5	- 1,5
Rural	113,2	119,0	121,5	119,7	120,2	135,4	139,4	121,0	121,4	117,5	113,9	128,4	1,2	12,7
Grupos de edad														
De 14 a 24 años	12,7	11,1	13,6	11,9	13,6	14,1	11,1	12,6	11,2	7,8	11,4	10,7	- 1,6	- 6,1
De 25 a 44 años	66,6	75,1	70,9	71,2	70,3	79,9	86,2	70,1	71,5	72,9	66,4	78,5	1,5	18,1
De 45 y más	33,9	32,8	37,1	36,6	36,4	41,4	42,0	38,3	38,6	36,8	36,1	39,2	1,3	8,8
Nivel educativo														
A lo más primaria 1/	23,0	18,7	21,3	19,4	14,3	20,4	21,2	18,5	20,1	21,1	16,3	19,0	- 1,7	16,2
Secundaria	47,8	51,7	52,1	50,2	52,5	62,3	64,9	52,5	52,6	48,8	48,0	53,5	1,0	11,4
Sup. No Universitaria	19,9	23,8	25,3	28,5	27,6	27,4	27,0	27,2	28,4	27,4	27,8	34,7	5,2	25,0
Sup. Universitaria	22,4	24,8	22,8	21,6	25,8	25,2	26,4	22,8	20,3	20,2	21,7	21,2	- 0,5	- 2,5
No especificado	0,0	0,0	0,0	0,0	0,0	0,0	0,0	0,0	0,0	0,0	0,0	0,0	-	-
Estado civil o conyugal														
Unido/a 2/	88,5	95,5	91,2	91,6	92,1	100,1	106,9	96,9	94,0	88,8	85,4	97,8	0,9	14,6
Alguna vez unido/a 3/	3,8	3,3	5,9	4,4	6,3	7,7	6,6	5,4	7,9	8,7	5,8	6,1	4,4	5,0
Soltero/a	20,9	20,2	24,4	23,7	21,7	27,6	25,9	18,8	19,5	20,0	22,7	24,5	1,4	7,8

1/ Incluye sin nivel e inicial. A partir del año 2017 se incluye educación básica especial.

2/ Incluye: Casado/a y conviviente.

3/ Incluye: Separado/a, divorciado/a y viudo/a.

Fuente: Instituto Nacional de Estadística e Informática - Encuesta Nacional de Hogares.

CUADRO Nº 7.20

PERÚ:TASA DE EMPLEO FORMAL MASCULINA, SEGÚN CARACTERÍSTICAS SOCIODEMOGRÁFICAS Y ÁREA DE RESIDENCIA, 2008 - 2019

(Porcentaje)

Características sociodemográficas/ Área de residencia	2008	2009	2010	2011	2012	2013	2014	2015	2016	2017	2018	2019
Total	24,3	26,3	26,6	27,6	28,9	29,3	29,7	29,0	30,5	30,2	29,9	29,7
Grupos de edad												
De 14 a 24 años	8,7	9,8	9,9	10,7	11,6	13,5	12,4	12,8	14,3	14,4	14,2	13,6
De 25 a 44 años	29,3	32,2	32,1	33,3	33,7	34,3	35,0	33,1	34,9	34,4	33,5	33,2
De 45 y más	27,9	28,8	29,8	30,2	32,9	31,6	32,2	32,0	32,6	32,4	32,5	32,6
Nivel educativo												
A lo más primaria 1/	6,0	6,5	6,8	7,2	6,8	7,0	6,6	6,9	6,9	6,8	7,3	7,4
Secundaria	18,9	20,5	21,0	21,6	23,0	22,9	24,1	23,3	24,2	24,1	22,7	21,7
Sup. No Universitaria	41,4	45,9	46,1	47,6	48,7	50,6	51,1	49,6	50,5	49,9	49,1	49,6
Sup. Universitaria	58,7	59,6	58,6	59,6	58,4	61,1	61,9	61,5	63,6	62,0	60,2	59,9
Estado civil o conyugal												
Unido/a 2/	28,6	30,8	30,6	31,6	33,4	32,8	33,0	31,8	33,3	32,9	31,9	32,2
Alguna vez unido/a 3/	20,8	26,4	28,3	27,3	28,0	27,0	29,1	28,4	30,0	27,9	28,9	29,7
Soltero(a)	17,1	17,8	18,9	20,4	21,0	23,5	23,9	23,4	24,8	25,5	26,1	24,8
Área de residencia												
Urbana	32,3	34,8	34,8	36,0	37,4	37,3	37,8	36,9	38,6	38,1	37,4	36,7
Grupos de edad												
De 14 a 24 años	12,5	14,3	13,9	15,0	16,1	18,4	17,3	17,5	19,5	19,8	19,1	18,2
De 25 a 44 años	37,3	40,8	40,6	41,9	42,3	42,6	43,2	41,1	43,2	42,2	41,1	40,2
De 45 y más	37,7	38,7	39,3	39,5	42,6	40,4	40,9	40,5	40,9	40,5	40,4	40,1
Nivel educativo												
A lo más primaria 1/	12,1	13,5	13,8	14,4	14,1	13,6	12,6	12,9	12,4	11,9	13,2	13,0
Secundaria	23,6	25,5	26,1	26,9	28,7	27,8	29,2	28,6	29,6	29,6	27,9	26,4
Sup. No Universitaria	43,8	48,7	48,8	49,7	51,2	53,2	53,7	52,0	53,6	52,7	51,4	51,9
Sup. Universitaria	59,7	60,8	59,4	60,9	59,7	62,4	63,3	62,7	65,1	63,2	61,5	61,1
Estado civil o conyugal												
En unión 2/	38,2	40,7	40,5	41,5	43,8	42,5	42,2	40,9	42,6	41,8	40,6	40,4
Alguna vez unido/a 3/	26,8	33,5	35,0	33,8	34,3	32,4	35,0	34,4	36,4	32,9	34,1	35,0
Soltero(a)	22,9	24,1	24,7	26,8	27,3	29,9	30,7	29,7	31,2	32,0	32,3	30,4
Rural	4,8	5,0	5,2	5,1	5,2	6,0	6,1	5,4	5,5	5,3	5,2	5,9
Grupos de edad												
De 14 a 24 años	1,9	1,7	2,2	2,0	2,3	2,6	2,0	2,4	2,3	1,7	2,4	2,3
De 25 a 44 años	6,5	7,4	7,0	7,0	6,9	7,9	8,5	6,9	7,1	7,3	6,7	7,9
De 45 y más	4,8	4,6	5,2	5,1	5,2	5,8	5,9	5,3	5,4	5,1	5,0	5,4
Nivel educativo												
A lo más primaria 1/	1,8	1,5	1,7	1,6	1,3	1,8	1,9	1,7	1,9	2,0	1,6	1,9
Secundaria	5,1	5,5	5,5	5,2	5,4	6,5	6,8	5,3	5,5	5,0	4,8	5,3
Sup. No Universitaria	18,8	20,7	21,3	25,7	23,7	24,5	24,6	25,4	22,3	22,9	24,0	26,6
Sup. Universitaria	39,5	38,1	41,6	34,9	34,6	36,3	36,7	36,9	31,5	32,1	31,6	32,2
Estado civil o conyugal												
En unión 2/	6,0	6,5	6,2	6,4	6,5	7,1	7,6	6,6	6,5	6,2	6,0	6,9
Alguna vez unido/a 3/	3,2	2,8	4,6	3,3	4,7	5,9	5,1	4,2	5,6	6,4	4,3	4,5
Soltero(a)	2,7	2,5	3,2	3,1	2,9	3,8	3,5	2,9	3,1	3,2	3,7	3,9

1/ Incluye sin nivel e inicial. A partir del año 2017 se incluye educación básica especial.

2/ Incluye: Casado/a y conviviente.

3/ Incluye: Separado/a, divorciado/a y viudo/a.

Fuente: Instituto Nacional de Estadística e Informática - Encuesta Nacional de Hogares.

CUADRO Nº 7.21

PERÚ: POBLACIÓN OCUPADA MASCULINA POR EMPLEO INFORMAL, SEGÚN CARACTERÍSTICAS SOCIODEMOGRÁFICAS Y ÁREA DE RESIDENCIA, 2008 - 2019

(Miles de personas)

Características sociodemográficas/ Área de residencia	2008	2009	2010	2011	2012	2013	2014	2015	2016	2017	2018	2019	Tasa de crecimiento promedio anual (%) 2008 - 2019	Variación porcentual 2019/2018
Total	6 170,8	6 098,6	6 187,4	6 195,3	6 203,8	6 221,6	6 243,6	6 370,9	6 322,2	6 425,9	6 561,4	6 715,9	0,8	2,4
Grupos de edad														
De 14 a 24 años	1 660,4	1 637,0	1 644,4	1 602,7	1 609,0	1 527,7	1 511,9	1 442,0	1 375,1	1 360,6	1 370,3	1 399,7	- 1,5	2,1
De 25 a 44 años	2 794,4	2 704,1	2 744,7	2 744,4	2 769,4	2 787,4	2 783,8	2 897,9	2 872,4	2 930,9	3 001,0	3 038,9	0,8	1,3
De 45 y más	1 716,0	1 757,5	1 798,4	1 848,2	1 825,4	1 906,5	1 947,9	2 031,1	2 074,7	2 134,3	2 190,1	2 277,2	2,6	4,0
Nivel educativo														
A lo más primaria 1/	2 020,3	1 983,6	1 960,2	1 962,6	1 880,6	1 898,4	1 917,4	1 892,1	1 890,6	1 883,1	1 818,5	1 813,2	- 1,0	- 0,3
Secundaria	3 015,4	2 990,7	3 065,4	3 051,3	3 072,5	3 156,5	3 198,9	3 349,9	3 251,3	3 312,4	3 388,4	3 506,5	1,4	3,5
Sup. No Universitaria	650,3	627,1	646,3	659,9	649,0	616,0	596,2	590,7	633,8	643,5	712,1	729,9	1,1	2,5
Sup. Universitaria	484,6	497,0	514,3	520,6	600,8	548,8	530,9	537,1	543,9	585,6	642,4	665,6	2,9	3,6
No especificado	0,3	0,2	1,2	1,0	0,9	1,8	0,3	1,1	2,6	1,2	0,0	0,7	-	-
Estado civil o conyugal														
Unido/a 2/	3 527,1	3 477,9	3 516,7	3 477,4	3 422,0	3 480,8	3 547,5	3 793,9	3 769,2	3 829,1	3 872,5	3 901,2	0,9	0,7
Alguna vez unido/a 3/	373,7	381,1	417,6	447,6	455,6	463,3	463,9	468,8	476,0	521,9	555,0	560,9	3,8	1,1
Soltero/a	2 270,1	2 239,6	2 253,1	2 270,4	2 326,2	2 277,4	2 232,2	2 108,2	2 077,0	2 074,9	2 133,9	2 253,9	- 0,1	5,6
Área de residencia														
Urbana	3 905,5	3 847,9	3 961,8	3 986,2	4 011,4	4 087,9	4 105,3	4 238,6	4 227,2	4 343,4	4 490,5	4 659,4	1,6	3,8
Grupos de edad														
De 14 a 24 años	1 019,4	1 002,4	1 038,7	1 014,8	1 031,2	995,2	975,2	935,6	900,1	895,6	912,2	943,9	- 0,7	3,5
De 25 a 44 años	1 839,6	1 764,5	1 797,6	1 800,9	1 823,7	1 854,6	1 854,2	1 951,5	1 934,7	1 999,5	2 076,4	2 130,4	1,3	2,6
De 45 y más	1 046,5	1 081,0	1 125,5	1 170,5	1 156,5	1 238,2	1 275,9	1 351,5	1 392,5	1 448,2	1 501,9	1 585,2	3,8	5,5
Nivel educativo														
A lo más primaria 1/	767,2	756,6	760,6	785,3	754,0	787,0	797,6	816,8	844,8	859,4	825,2	844,3	0,9	2,3
Secundaria	2 123,7	2 098,4	2 164,6	2 142,0	2 144,8	2 263,1	2 308,7	2 411,7	2 345,1	2 388,7	2 445,7	2 559,4	1,7	4,6
Sup. No Universitaria	564,5	536,2	553,0	577,7	560,0	531,6	513,4	510,9	535,0	551,1	624,4	634,1	1,1	1,6
Sup. Universitaria	450,1	456,8	482,4	480,2	552,0	504,5	485,3	498,1	499,7	543,0	595,3	621,0	3,0	4,3
No especificado	0,0	0,0	1,2	1,0	0,5	1,8	0,3	1,1	2,6	1,1	0,0	0,7	-	-
Estado civil o conyugal														
Unido/a 2/	2 143,5	2 114,3	2 143,4	2 141,3	2 089,9	2 171,2	2 241,9	2 418,7	2 411,6	2 480,2	2 529,4	2 584,4	1,7	2,2
Alguna vez unido/a 3/	256,7	265,0	294,1	320,7	328,4	340,7	342,5	344,3	343,8	393,9	425,7	429,5	4,8	0,9
Soltero/a	1 505,3	1 468,6	1 524,2	1 524,2	1 593,1	1 576,0	1 520,9	1 475,7	1 471,9	1 469,3	1 535,4	1 645,4	0,8	7,2
Rural	2 265,3	2 250,7	2 225,7	2 209,1	2 192,4	2 133,6	2 138,3	2 132,3	2 095,0	2 082,5	2 070,9	2 056,5	- 0,9	- 0,7
Grupos de edad														
De 14 a 24 años	641,0	634,6	605,7	587,9	577,8	532,5	536,7	506,3	475,1	465,0	458,1	455,9	- 3,1	- 0,5
De 25 a 44 años	954,8	939,5	947,0	943,5	945,7	932,8	929,6	946,3	937,7	931,4	924,6	908,6	- 0,5	- 1,7
De 45 y más	669,5	676,6	672,9	677,7	668,9	668,3	672,0	679,6	682,2	686,1	688,1	692,1	0,3	0,6
Nivel educativo														
A lo más primaria 1/	1 253,1	1 227,0	1 199,6	1 177,2	1 126,5	1 111,4	1 119,8	1 075,3	1 045,8	1 023,6	993,4	968,9	- 2,3	- 2,5
Secundaria	891,7	892,3	900,8	909,3	927,7	893,5	890,2	938,2	906,2	923,8	942,7	947,1	0,5	0,5
Sup. No Universitaria	85,8	91,0	93,4	82,2	89,0	84,4	82,8	79,7	98,8	92,4	87,8	95,8	1,0	9,2
Sup. Universitaria	34,4	40,3	31,9	40,4	48,8	44,3	45,6	39,0	44,2	42,6	47,0	44,7	2,4	- 5,1
No especificado	0,3	0,2	0,0	0,0	0,4	0,0	0,0	0,0	0,0	0,1	0,0	0,0	-	-
Estado civil o conyugal														
Unido/a 2/	1 383,6	1 363,6	1 373,3	1 336,1	1 332,0	1 309,6	1 305,6	1 375,2	1 357,7	1 348,8	1 343,1	1 316,7	- 0,4	- 2,0
Alguna vez unido/a 3/	117,0	116,0	123,5	126,9	127,3	122,6	121,4	124,6	132,2	128,0	129,3	131,3	1,1	1,6
Soltero/a	764,7	771,0	728,8	746,2	733,1	701,4	711,3	632,5	605,2	605,7	598,5	608,4	- 2,1	1,7

1/ Incluye sin nivel e inicial. A partir del año 2017 se incluye educación básica especial.

2/ Incluye: Casado/a y conviviente.

3/ Incluye: Separado/a, divorciado/a y viudo/a.

Fuente: Instituto Nacional de Estadística e Informática - Encuesta Nacional de Hogares.

CUADRO Nº 7.22

PERÚ: TASA DE EMPLEO INFORMAL MASCULINA, SEGÚN CARACTERÍSTICAS SOCIODEMOGRÁFICAS Y ÁREA DE RESIDENCIA, 2008 - 2019

(Porcentaje)

Características sociodemográficas/ Área de residencia	2008	2009	2010	2011	2012	2013	2014	2015	2016	2017	2018	2019
Total	75,7	73,7	73,4	72,4	71,1	70,7	70,3	71,0	69,5	69,8	70,1	70,3
Grupos de edad												
De 14 a 24 años	91,3	90,2	90,1	89,3	88,4	86,5	87,6	87,2	85,7	85,6	85,8	86,4
De 25 a 44 años	70,7	67,8	67,9	66,7	66,3	65,7	65,0	66,9	65,1	65,6	66,5	66,8
De 45 y más	72,1	71,2	70,2	69,8	67,1	68,4	67,8	68,0	67,4	67,6	67,5	67,4
Nivel educativo												
A lo más primaria 1/	94,0	93,5	93,2	92,8	93,2	93,0	93,4	93,1	93,1	93,2	92,7	92,6
Secundaria	81,1	79,5	79,0	78,4	77,0	77,1	75,9	76,7	75,8	75,9	77,3	78,3
Sup. No Universitaria	58,6	54,1	53,9	52,4	51,3	49,4	48,9	50,4	49,5	50,1	50,9	50,4
Sup. Universitaria	41,3	40,4	41,4	40,4	41,6	38,9	38,1	38,5	36,4	38,0	39,8	40,1
Estado civil o conyugal												
Unido/a 2/	71,4	69,2	69,4	68,4	66,6	67,2	67,0	68,2	66,7	67,1	68,1	67,8
Alguna vez unido/a 3/	79,2	73,6	71,7	72,7	72,0	73,0	70,9	71,6	70,0	72,1	71,1	70,3
Soltero(a)	82,9	82,2	81,1	79,6	79,0	76,5	76,1	76,6	75,2	74,5	73,9	75,2
Área de residencia												
Urbana	67,7	65,2	65,2	64,0	62,6	62,7	62,2	63,1	61,4	61,9	62,6	63,3
Grupos de edad												
De 14 a 24 años	87,5	85,7	86,1	85,0	83,9	81,6	82,7	82,5	80,5	80,2	80,9	81,8
De 25 a 44 años	62,7	59,2	59,4	58,1	57,7	57,4	56,8	58,9	56,8	57,8	58,9	59,8
De 45 y más	62,3	61,3	60,7	60,5	57,4	59,6	59,1	59,5	59,1	59,5	59,6	59,9
Nivel educativo												
A lo más primaria 1/	87,9	86,5	86,2	85,6	85,9	86,4	87,4	87,1	87,6	88,1	86,8	87,0
Secundaria	76,4	74,5	73,9	73,1	71,3	72,2	70,8	71,4	70,4	70,4	72,1	73,6
Sup. No Universitaria	56,2	51,3	51,2	50,3	48,8	46,8	46,3	48,0	46,4	47,3	48,6	48,1
Sup. Universitaria	40,3	39,2	40,6	39,1	40,3	37,6	36,7	37,3	34,9	36,8	38,5	38,9
Estado civil o conyugal												
En unión 2/	61,8	59,3	59,5	58,5	56,2	57,5	57,8	59,1	57,4	58,2	59,4	59,6
Alguna vez unido/a 3/	73,2	66,5	65,0	66,2	65,7	67,6	65,0	65,6	63,6	67,1	65,9	65,0
Soltero(a)	77,1	75,9	75,3	73,2	72,7	70,1	69,3	70,3	68,8	68,0	67,7	69,6
Rural	95,2	95,0	94,8	94,9	94,8	94,0	93,9	94,6	94,5	94,7	94,8	94,1
Grupos de edad												
De 14 a 24 años	98,1	98,3	97,8	98,0	97,7	97,4	98,0	97,6	97,7	98,3	97,6	97,7
De 25 a 44 años	93,5	92,6	93,0	93,0	93,1	92,1	91,5	93,1	92,9	92,7	93,3	92,1
De 45 y más	95,2	95,4	94,8	94,9	94,8	94,2	94,1	94,7	94,6	94,9	95,0	94,6
Nivel educativo												
A lo más primaria 1/	98,2	98,5	98,3	98,4	98,7	98,2	98,1	98,3	98,1	98,0	98,4	98,1
Secundaria	94,9	94,5	94,5	94,8	94,6	93,5	93,2	94,7	94,5	95,0	95,2	94,7
Sup. No Universitaria	81,2	79,3	78,7	74,3	76,3	75,5	75,4	74,6	77,7	77,1	76,0	73,4
Sup. Universitaria	60,5	61,9	58,4	65,1	65,4	63,7	63,3	63,1	68,5	67,9	68,4	67,8
Estado civil o conyugal												
En unión 2/	94,0	93,5	93,8	93,6	93,5	92,9	92,4	93,4	93,5	93,8	94,0	93,1
Alguna vez unido/a 3/	96,8	97,2	95,4	96,7	95,3	94,1	94,9	95,8	94,4	93,6	95,7	95,5
Soltero(a)	97,3	97,5	96,8	96,9	97,1	96,2	96,5	97,1	96,9	96,8	96,3	96,1

1/ Incluye sin nivel e inicial. A partir del año 2017 se incluye educación básica especial.

2/ Incluye: Casado/a y conviviente.

3/ Incluye: Separado/a, divorciado/a y viudo/a.

Fuente: Instituto Nacional de Estadística e Informática - Encuesta Nacional de Hogares.

CUADRO Nº 7.23

PERÚ: POBLACIÓN OCUPADA FEMENINA POR EMPLEO FORMAL, SEGÚN CARACTERÍSTICAS SOCIODEMOGRÁFICAS Y ÁREA DE RESIDENCIA, 2008 - 2019

(Miles de personas)

Características sociodemográficas/Área de residencia	2008	2009	2010	2011	2012	2013	2014	2015	2016	2017	2018	2019	Tasa de crecimiento promedio anual (%) 2008 - 2019	Variación porcentual 2019/2018
Total	1 032,5	1 186,6	1 215,0	1 457,9	1 476,2	1 545,3	1 653,4	1 673,4	1 765,0	1 747,5	1 830,4	1 836,9	5,4	0,4
Grupos de edad														
De 14 a 24 años	89,4	113,2	121,6	156,9	148,8	154,2	163,2	166,1	164,2	158,1	167,7	150,9	4,9	- 10,0
De 25 a 44 años	621,8	704,0	718,4	866,6	853,6	930,6	967,2	972,8	1 024,1	979,9	1 022,9	1 019,8	4,6	- 0,3
De 45 y más	321,4	369,3	374,9	434,4	473,8	460,6	523,0	534,5	576,8	609,6	639,8	666,2	6,9	4,1
Nivel educativo														
A lo más primaria 1/	58,8	70,7	77,1	106,0	96,3	88,3	94,5	97,7	132,2	125,6	123,4	100,8	5,0	- 18,4
Secundaria	258,1	268,5	298,4	358,3	335,9	364,5	401,8	410,2	421,6	434,5	443,3	431,0	4,8	- 2,8
Sup. No Universitaria	280,5	319,8	360,2	439,8	412,1	431,6	466,3	449,8	498,7	471,2	493,9	498,5	5,4	0,9
Sup. Universitaria	435,2	527,6	479,3	553,8	631,9	660,2	690,2	715,8	711,5	715,0	769,6	806,6	5,8	4,8
No especificado	0,0	0,0	0,0	0,0	0,0	0,8	0,6	0,0	0,9	1,3	0,2	0,0	-	-
Estado civil o conyugal														
Unido/a 2/	547,9	626,4	604,5	721,1	739,0	722,9	771,9	765,0	877,7	873,6	879,6	847,4	4,0	- 3,7
Alguna vez unido/a 3/	175,6	203,8	216,0	253,9	247,8	292,9	327,0	338,5	356,8	357,4	385,1	404,9	7,9	5,1
Soltero/a	309,0	356,4	394,5	482,9	489,4	529,5	554,5	569,9	530,6	516,6	565,7	584,7	6,0	3,4
Área de residencia														
Urbana	1 002,1	1 151,5	1 177,5	1 418,6	1 433,4	1 499,7	1 602,7	1 629,6	1 707,0	1 694,7	1 777,3	1 783,5	5,4	0,4
Grupos de edad														
De 14 a 24 años	86,0	108,5	116,7	151,8	143,8	149,3	156,8	162,3	156,3	152,2	163,9	144,9	4,9	- 11,6
De 25 a 44 años	601,3	682,5	697,0	844,2	828,0	901,4	937,6	945,6	987,8	949,6	991,3	989,8	4,6	- 0,1
De 45 y más	314,9	360,5	363,8	422,6	461,7	449,0	508,4	521,7	562,9	592,8	622,1	648,8	6,8	4,3
Nivel educativo														
A lo más primaria 1/	55,1	66,1	71,0	101,7	91,3	82,4	87,6	92,9	118,2	116,3	115,6	93,1	4,9	- 19,4
Secundaria	250,8	259,3	287,6	349,2	321,2	352,2	389,2	396,9	402,1	420,6	427,7	414,6	4,7	- 3,1
Sup. No Universitaria	269,5	307,7	349,9	423,9	398,2	417,8	448,9	435,5	483,7	455,4	477,4	482,5	5,4	1,1
Sup. Universitaria	426,7	518,4	469,0	543,8	622,8	646,7	676,3	704,3	702,1	701,1	756,4	793,4	5,8	4,9
	0,0	0,0	0,0	0,0	0,0	0,8	0,6	0,0	0,9	1,3	0,2	0,0	-	-
Estado civil o conyugal														
Unido/a 2/	529,4	603,3	580,5	697,2	712,8	696,5	743,1	737,0	839,9	840,2	849,9	817,0	4,0	- 3,9
Alguna vez unido/a 3/	171,0	199,0	211,2	247,6	242,1	286,2	319,0	331,4	348,0	348,8	372,8	393,5	7,9	5,6
Soltero/a	301,6	349,3	385,7	473,9	478,5	517,0	540,7	561,2	519,2	505,6	554,6	573,0	6,0	3,3
Rural	30,4	35,0	37,5	39,3	42,8	45,6	50,7	43,8	57,9	52,9	53,1	53,4	5,2	0,5
Grupos de edad														
De 14 a 24 años	3,4	4,7	5,0	5,1	5,0	4,9	6,4	3,9	7,8	5,9	3,8	6,0	5,2	58,6
De 25 a 44 años	20,5	21,6	21,4	22,4	25,6	29,2	29,6	27,2	36,2	30,3	31,6	30,0	3,5	- 5,0
De 45 y más	6,5	8,8	11,1	11,8	12,1	11,5	14,7	12,8	13,9	16,8	17,7	17,4	9,4	- 2,0
Nivel educativo														
A lo más primaria 1/	3,7	4,6	6,1	4,3	5,1	6,0	6,8	4,8	14,0	9,2	7,9	7,6	6,9	- 2,6
Secundaria	7,3	9,2	10,8	9,0	14,7	12,3	12,6	13,3	19,5	13,9	15,6	16,5	7,6	5,6
Sup. No Universitaria	11,0	12,1	10,3	15,9	13,9	13,8	17,4	14,2	15,0	15,8	16,5	16,0	3,5	- 3,1
Sup. Universitaria	8,5	9,2	10,3	10,0	9,1	13,5	13,9	11,5	9,4	13,9	13,2	13,3	4,2	0,9
Estado civil o conyugal														
Unido/a 2/	18,5	23,1	24,0	23,9	26,1	26,4	28,8	28,0	37,8	33,3	29,7	30,3	4,6	2,3
Alguna vez unido/a 3/	4,6	4,8	4,8	6,3	5,7	6,7	8,0	7,1	8,8	8,5	12,3	11,3	8,6	- 7,9
Soltero/a	7,4	7,1	8,8	9,0	10,9	12,5	13,9	8,7	11,4	11,0	11,2	11,7	4,3	5,2

1/ Incluye sin nivel e inicial. A partir del año 2017 se incluye educación básica especial.

2/ Incluye: Casado/a y conviviente.

3/ Incluye: Separado/a, divorciado/a y viudo/a.

Fuente: Instituto Nacional de Estadística e Informática - Encuesta Nacional de Hogares.

CUADRO Nº 7.24
PERÚ: TASA DE EMPLEO FORMAL FEMENINA, SEGÚN CARACTERÍSTICAS SOCIODEMOGRÁFICAS Y ÁREA DE RESIDENCIA, 2008 - 2019
(Porcentaje)

Características sociodemográficas/ Área de residencia	2008	2009	2010	2011	2012	2013	2014	2015	2016	2017	2018	2019
Total	16,4	18,3	18,2	21,6	21,6	22,4	23,9	24,1	24,9	23,9	24,7	24,2
Grupos de edad												
De 14 a 24 años	6,2	7,8	8,6	11,2	10,8	11,1	12,5	13,0	13,0	12,3	13,5	12,0
De 25 a 44 años	20,6	22,5	22,4	26,6	25,8	28,0	28,9	29,0	29,9	28,1	28,7	28,6
De 45 y más	17,3	19,2	18,4	20,8	22,2	21,2	23,1	23,1	23,8	24,0	24,4	24,1
Nivel educativo												
A lo más primaria 1/	2,6	3,0	3,3	4,7	4,5	4,1	4,3	4,5	6,0	5,7	5,5	4,6
Secundaria	11,1	11,7	12,3	14,6	13,7	14,4	16,0	15,7	16,3	15,9	16,0	15,3
Sup. No Universitaria	32,7	33,9	35,9	40,6	37,6	41,0	45,5	44,0	44,0	41,3	43,6	40,5
Sup. Universitaria	51,9	57,3	53,6	58,3	56,9	58,6	58,2	62,4	59,9	58,4	59,7	59,1
Estado civil o conyugal												
Unido/a 2/	16,4	18,1	17,1	20,1	20,7	20,2	21,5	21,0	23,0	22,4	22,6	21,5
Alguna vez unido/a 3/	16,3	18,7	18,4	21,4	21,0	23,3	24,6	24,7	25,2	23,8	23,6	24,6
Soltero(a)	16,4	18,3	20,2	24,3	23,7	25,8	27,7	29,4	28,4	27,2	29,7	29,3
Área de residencia												
Urbana	22,1	24,6	24,0	28,2	27,9	28,7	30,4	30,7	31,0	29,7	30,4	29,7
Grupos de edad												
De 14 a 24 años	8,9	11,1	12,0	15,5	14,8	15,0	16,8	17,7	16,9	16,0	17,7	15,4
De 25 a 44 años	26,2	28,7	28,1	33,3	31,8	34,3	35,6	35,6	36,1	34,0	34,5	34,4
De 45 y más	24,8	27,1	25,1	28,0	29,5	28,0	29,9	29,9	30,4	30,2	30,5	29,8
Nivel educativo												
A lo más primaria 1/	5,3	6,2	6,3	9,2	8,7	7,6	7,8	8,2	10,1	9,8	9,5	7,9
Secundaria	13,4	14,2	14,6	17,6	16,2	17,1	19,0	18,7	19,0	18,5	18,6	17,8
Sup. No Universitaria	33,7	34,7	37,1	41,5	38,6	42,4	47,0	45,4	45,2	42,5	44,7	41,7
Sup. Universitaria	52,1	57,9	54,0	59,2	57,7	59,3	58,9	63,6	60,8	59,0	60,5	59,9
Estado civil o conyugal												
Unido/a 2/	23,3	25,6	23,3	27,4	27,7	27,1	28,5	28,1	29,7	28,9	29,1	27,6
Alguna vez unido/a 3/	20,6	23,9	23,1	26,3	25,8	28,1	29,4	29,4	29,9	27,9	27,4	28,6
Soltero(a)	21,0	23,4	25,8	30,7	29,4	31,6	34,2	35,9	34,1	32,6	35,6	34,6
Rural	1,7	1,9	2,1	2,3	2,5	2,7	3,1	2,7	3,6	3,3	3,4	3,4
Grupos de edad												
De 14 a 24 años	0,7	1,0	1,1	1,2	1,2	1,2	1,7	1,1	2,3	1,8	1,2	1,9
De 25 a 44 años	2,8	2,9	2,9	3,1	3,7	4,2	4,2	3,9	5,3	4,4	4,6	4,4
De 45 y más	1,1	1,5	1,9	2,0	2,1	2,0	2,6	2,2	2,4	2,9	3,0	2,9
Nivel educativo												
A lo más primaria 1/	0,3	0,4	0,5	0,4	0,5	0,5	0,6	0,5	1,4	0,9	0,8	0,8
Secundaria	1,6	2,0	2,3	1,9	3,1	2,6	2,7	2,7	4,1	3,0	3,3	3,4
Sup. No Universitaria	18,9	21,2	17,2	25,8	21,4	20,9	25,4	22,5	23,9	22,2	24,8	21,5
Sup. Universitaria	44,6	35,4	38,8	32,8	29,3	36,7	36,0	28,9	29,0	37,2	33,1	34,1
Estado civil o conyugal												
Unido/a 2/	1,7	2,1	2,3	2,3	2,6	2,6	2,9	2,8	3,8	3,4	3,1	3,1
Alguna vez unido/a 3/	1,9	1,9	1,8	2,5	2,4	2,8	3,2	2,9	3,5	3,4	4,6	4,2
Soltero(a)	1,6	1,6	1,9	2,0	2,5	3,0	3,3	2,3	3,3	3,2	3,2	3,4

1/ Incluye sin nivel e inicial. A partir del año 2017 se incluye educación básica especial.

2/ Incluye: Casado/a y conviviente.

3/ Incluye: Separado/a, divorciado/a y viudo/a.

Fuente: Instituto Nacional de Estadística e Informática - Encuesta Nacional de Hogares.

CUADRO Nº 7.25
PERÚ: POBLACIÓN OCUPADA FEMENINA POR EMPLEO INFORMAL, SEGÚN CARACTERÍSTICAS SOCIODEMOGRÁFICAS Y ÁREA DE RESIDENCIA, 2008 - 2019
(Miles de personas)

Características sociodemográficas/ Área de residencia	2008	2009	2010	2011	2012	2013	2014	2015	2016	2017	2018	2019	Tasa de **crecimiento** promedio anual (%) 2008 - 2019	**Variación porcentual** 2019/2018
Total	5 276,1	5 304,6	5 450,2	5 295,0	5 346,8	5 343,6	5 262,3	5 274,1	5 335,1	5 552,3	5 591,2	5 746,9	0,8	2,8
Grupos de edad														
De 14 a 24 años	1 342,7	1 332,1	1 300,3	1 242,9	1 234,4	1 234,5	1 143,6	1 114,5	1 095,9	1 125,4	1 073,0	1 102,3	- 1,8	2,7
De 25 a 44 años	2 402,4	2 418,5	2 489,0	2 396,7	2 452,8	2 393,7	2 376,2	2 379,2	2 396,7	2 501,4	2 535,7	2 541,6	0,5	0,2
De 45 y más	1 531,0	1 554,0	1 660,9	1 655,5	1 659,5	1 715,3	1 742,5	1 780,5	1 842,5	1 925,5	1 982,6	2 103,0	2,9	6,1
Nivel educativo														
A lo más primaria 1/	2 234,0	2 255,2	2 258,2	2 164,5	2 061,3	2 087,7	2 097,9	2 068,9	2 060,4	2 071,8	2 102,2	2 077,2	- 0,7	- 1,2
Secundaria	2 062,5	2 031,6	2 131,9	2 092,1	2 123,2	2 166,1	2 108,6	2 200,9	2 162,5	2 299,4	2 329,1	2 378,8	1,3	2,1
Sup. No Universitaria	576,6	624,5	643,3	643,0	683,3	620,3	558,0	571,9	634,3	671,1	639,8	732,6	2,2	14,5
Sup. Universitaria	402,9	393,3	415,6	395,4	478,9	467,3	495,7	432,2	476,7	510,0	519,6	557,2	3,0	7,2
No especificado	0,0	0,0	1,2	0,0	0,0	2,1	2,2	0,2	1,2	0,0	0,4	1,0	-	-
Estado civil o conyugal														
Unido/a 2/	2 799,6	2 827,3	2 933,2	2 859,7	2 835,7	2 856,2	2 811,6	2 874,7	2 938,1	3 024,4	3 010,6	3 095,1	0,9	2,8
Alguna vez unido/a 3/	899,5	887,1	960,8	934,9	932,0	965,1	1 004,0	1 029,1	1 056,7	1 144,1	1 243,6	1 238,1	2,9	- 0,4
Soltero/a	1 577,0	1 590,2	1 556,1	1 500,4	1 579,1	1 522,3	1 446,7	1 370,3	1 340,3	1 383,8	1 337,0	1 413,7	- 1,0	5,7
Área de residencia														
Urbana	3 529,0	3 530,3	3 722,2	3 604,5	3 707,7	3 728,9	3 666,3	3 687,0	3 801,8	4 015,7	4 061,3	4 212,2	1,6	3,7
Grupos de edad														
De 14 a 24 años	882,3	867,9	854,0	827,9	827,0	847,2	773,6	754,3	768,2	800,7	760,6	797,1	- 0,9	4,8
De 25 a 44 años	1 690,6	1 694,0	1 783,1	1 689,2	1 777,1	1 727,9	1 699,0	1 710,2	1 746,3	1 845,4	1 885,5	1 887,0	1,0	0,1
De 45 y más	956,1	968,4	1 085,0	1 087,4	1 103,7	1 153,9	1193,7	1222,6	1287,3	1 369,5	1 415,1	1 528,1	4,4	8,0
Nivel educativo														
A lo más primaria 1/	982,2	1 003,2	1 051,2	1 002,7	957,9	1 002,7	1 029,0	1 033,6	1 051,8	1 065,4	1 107,5	1 092,9	1,0	- 1,3
Secundaria	1 624,6	1 570,8	1 676,6	1 629,5	1 660,6	1 712,3	1 657,4	1 726,6	1 708,8	1 848,3	1 870,7	1 912,7	1,5	2,2
Sup. No Universitaria	529,7	579,7	593,9	597,3	632,2	567,9	506,9	522,8	586,6	615,5	589,7	674,1	2,2	14,3
Sup. Universitaria	392,4	376,6	399,3	375,0	457,0	444,0	471,0	403,9	453,5	486,6	493,0	531,5	2,8	7,8
											0,4	1,0		
Estado civil o conyugal														
Unido/a 2/	1 738,3	1 752,3	1 907,5	1 844,2	1 860,8	1 877,7	1 859,8	1 890,4	1 983,6	2 068,7	2 070,4	2 147,3	1,9	3,7
Alguna vez unido/a 3/	659,0	635,2	704,9	692,3	695,4	732,6	765,0	794,0	814,4	900,4	987,9	980,6	3,7	- 0,7
Soltero/a	1 131,7	1 142,8	1 109,8	1 067,9	1 151,6	1 118,6	1 041,5	1 002,6	1 003,9	1 046,5	1 003,0	1 084,3	- 0,4	8,1
Rural	1 747,1	1 774,3	1 728,0	1 690,6	1 639,1	1 614,6	1 596,0	1 587,0	1 533,3	1 536,6	1 530,0	1 534,6	- 1,2	0,3
Grupos de edad														
De 14 a 24 años	460,3	464,3	446,3	415,0	407,4	387,4	370,0	360,1	327,7	324,7	312,3	305,2	- 3,7	- 2,3
De 25 a 44 años	711,8	724,5	705,9	707,4	675,8	665,8	677,2	669,0	650,4	656,0	650,2	654,6	- 0,8	0,7
De 45 y más	574,9	585,6	575,8	568,1	555,9	561,4	548,8	557,9	555,2	556,0	567,5	574,8	0,0	1,3
Nivel educativo														
A lo más primaria 1/	1 251,8	1 252,0	1 207,0	1 161,8	1 103,3	1 085,0	1 068,8	1 035,3	1 008,6	1 006,4	994,8	984,3	- 2,2	- 1,0
Secundaria	437,9	460,8	455,3	462,6	462,7	453,9	451,2	474,2	453,7	451,1	458,5	466,1	0,6	1,7
Sup. No Universitaria	46,9	44,8	49,4	45,7	51,1	52,4	51,1	49,2	47,7	55,6	50,2	58,5	2,0	16,7
Sup. Universitaria	10,5	16,7	16,2	20,4	22,0	23,4	24,7	28,3	23,2	23,4	26,6	25,7	8,4	- 3,4
Estado civil o conyugal														
Unido/a 2/	1 061,2	1 075,0	1 025,7	1 015,5	974,9	978,5	951,9	984,2	954,5	955,6	940,2	947,7	- 1,0	0,8
Alguna vez unido/a 3/	240,5	251,9	255,9	242,6	236,6	232,5	239,0	235,1	242,3	243,7	255,8	257,5	0,6	0,7
Soltero/a	445,4	447,4	446,3	432,4	427,5	403,7	405,2	367,7	336,5	337,3	334,0	329,4	- 2,7	- 1,4

1/ Incluye sin nivel e inicial. A partir del año 2017 se incluye educación básica especial.

2/ Incluye: Casado/a y conviviente.

3/ Incluye: Separado/a, divorciado/a y viudo/a.

Fuente: Instituto Nacional de Estadística e Informática - Encuesta Nacional de Hogares.

CUADRO Nº 7.26

PERÚ: TASA DE EMPLEO INFORMAL FEMENINA, SEGÚN CARACTERÍSTICAS SOCIODEMOGRÁFICAS Y ÁREA DE RESIDENCIA, 2008 - 2019

(Porcentaje)

Características sociodemográficas/ Área de residencia	2008	2009	2010	2011	2012	2013	2014	2015	2016	2017	2018	2019
Total	83,6	81,7	81,8	78,4	78,4	77,6	76,1	75,9	75,1	76,1	75,3	75,8
Grupos de edad												
De 14 a 24 años	93,8	92,2	91,4	88,8	89,2	88,9	87,5	87,0	87,0	87,7	86,5	88,0
De 25 a 44 años	79,4	77,5	77,6	73,4	74,2	72,0	71,1	71,0	70,1	71,9	71,3	71,4
De 45 y más	82,7	80,8	81,6	79,2	77,8	78,8	76,9	76,9	76,2	76,0	75,6	75,9
Nivel educativo												
A lo más primaria 1/	97,4	97,0	96,7	95,3	95,5	95,9	95,7	95,5	94,0	94,3	94,5	95,4
Secundaria	88,9	88,3	87,7	85,4	86,3	85,6	84,0	84,3	83,7	84,1	84,0	84,7
Sup. No Universitaria	67,3	66,1	64,1	59,4	62,4	59,0	54,5	56,0	56,0	58,7	56,4	59,5
Sup. Universitaria	48,1	42,7	46,4	41,7	43,1	41,4	41,8	37,6	40,1	41,6	40,3	40,9
Estado civil o conyugal												
Unido/a 2/	83,6	81,9	82,9	79,9	79,3	79,8	78,5	79,0	77,0	77,6	77,4	78,5
Alguna vez unido/a 3/	83,7	81,3	81,6	78,6	79,0	76,7	75,4	75,3	74,8	76,2	76,4	75,4
Soltero(a)	83,6	81,7	79,8	75,7	76,3	74,2	72,3	70,6	71,6	72,8	70,3	70,7
Área de residencia												
Urbana	77,9	75,4	76,0	71,8	72,1	71,3	69,6	69,3	69,0	70,3	69,6	70,3
Grupos de edad												
De 14 a 24 años	91,1	88,9	88,0	84,5	85,2	85,0	83,2	82,3	83,1	84,0	82,3	84,6
De 25 a 44 años	73,8	71,3	71,9	66,7	68,2	65,7	64,4	64,4	63,9	66,0	65,5	65,6
De 45 y más	75,2	72,9	74,9	72,0	70,5	72,0	70,1	70,1	69,6	69,8	69,5	70,2
Nivel educativo												
A lo más primaria 1/	94,7	93,8	93,7	90,8	91,3	92,4	92,2	91,8	89,9	90,2	90,5	92,1
Secundaria	86,6	85,8	85,4	82,4	83,8	82,9	81,0	81,3	81,0	81,5	81,4	82,2
Sup. No Universitaria	66,3	65,3	62,9	58,5	61,4	57,6	53,0	54,6	54,8	57,5	55,3	58,3
Sup. Universitaria	47,9	42,1	46,0	40,8	42,3	40,7	41,1	36,4	39,2	41,0	39,5	40,1
Estado civil o conyugal												
Unido/a 2/	76,7	74,4	76,7	72,6	72,3	72,9	71,5	71,9	70,3	71,1	70,9	72,4
Alguna vez unido/a 3/	79,4	76,1	76,9	73,7	74,2	71,9	70,6	70,6	70,1	72,1	72,6	71,4
Soltero(a)	79,0	76,6	74,2	69,3	70,6	68,4	65,8	64,1	65,9	67,4	64,4	65,4
Rural	98,3	98,1	97,9	97,7	97,5	97,3	96,9	97,3	96,4	96,7	96,6	96,6
Grupos de edad												
De 14 a 24 años	99,3	99,0	98,9	98,8	98,8	98,8	98,3	98,9	97,7	98,2	98,8	98,1
De 25 a 44 años	97,2	97,1	97,1	96,9	96,3	95,8	95,8	96,1	94,7	95,6	95,4	95,6
De 45 y más	98,9	98,5	98,1	98,0	97,9	98,0	97,4	97,8	97,6	97,1	97,0	97,1
Nivel educativo												
A lo más primaria 1/	99,7	99,6	99,5	99,6	99,5	99,5	99,4	99,5	98,6	99,1	99,2	99,2
Secundaria	98,4	98,0	97,7	98,1	96,9	97,4	97,3	97,3	95,9	97,0	96,7	96,6
Sup. No Universitaria	81,1	78,8	82,8	74,2	78,6	79,1	74,6	77,5	76,1	77,8	75,2	78,5
Sup. Universitaria	55,4	64,6	61,2	67,2	70,7	63,3	64,0	71,1	71,0	62,8	66,9	65,9
Estado civil o conyugal												
Unido/a 2/	98,3	97,9	97,7	97,7	97,4	97,4	97,1	97,2	96,2	96,6	96,9	96,9
Alguna vez unido/a 3/	98,1	98,1	98,2	97,5	97,6	97,2	96,8	97,1	96,5	96,6	95,4	95,8
Soltero(a)	98,4	98,4	98,1	98,0	97,5	97,0	96,7	97,7	96,7	96,8	96,8	96,6

1/ Incluye sin nivel e inicial. A partir del año 2017 se incluye educación básica especial.

2/ Incluye: Casado/a y conviviente.

3/ Incluye: Separado/a, divorciado/a y viudo/a.

Fuente: Instituto Nacional de Estadística e Informática - Encuesta Nacional de Hogares.

CUADRO Nº 7.27
PERÚ: POBLACIÓN OCUPADA POR EMPLEO FORMAL, SEGÚN CARACTERÍSTICAS ECONÓMICAS Y ÁREA DE RESIDENCIA, 2008 - 2019
(Miles de personas)

Características económicas/ Área de residencia	2008	2009	2010	2011	2012	2013	2014	2015	2016	2017	2018	2019	Tasa de **crecimiento** promedio anual (%) 2008 - 2019	**Variación porcentual** 2019/2018
Total	3 012,7	3 359,2	3 454,9	3 817,1	3 992,2	4 117,7	4 290,9	4 274,2	4 539,8	4 532,8	4 623,9	4 670,3	4,1	1,0
Ramas de actividad														
Agricultura/Pesca/Minería	148,0	158,6	167,2	197,5	212,5	211,4	222,4	242,1	243,5	239,5	262,4	277,8	5,9	5,9
Manufactura	444,1	481,6	475,5	502,3	544,5	520,9	540,0	550,6	581,3	571,3	573,1	544,5	1,9	- 5,0
Construcción	122,4	147,8	175,7	199,1	208,5	231,4	247,6	238,9	223,9	200,3	227,0	209,4	5,0	- 7,7
Comercio	511,3	539,3	585,7	634,8	681,2	782,2	773,7	762,6	829,3	862,5	853,9	895,8	5,2	4,9
Transportes y Comunicaciones	179,6	200,3	219,0	231,7	232,2	225,0	262,3	257,0	311,8	306,1	272,7	269,2	3,7	- 1,3
Otros Servicios 1/	1 607,3	1 831,6	1 831,8	2 051,6	2 113,3	2 146,8	2 244,9	2 223,1	2 350,1	2 353,1	2 434,8	2 473,7	4,0	1,6
Tamaño de empresa														
De 1 a 10 trabajadores	815,6	858,1	951,7	1 063,6	1 067,7	1 107,3	1 170,3	1 158,8	1 362,4	1 363,5	1 310,6	1 329,1	4,5	1,4
De 11 a 50 trabajadores	349,7	374,8	386,7	388,5	439,3	496,2	479,9	538,2	504,2	552,3	578,3	549,6	4,2	- 5,0
De 51 y más	1 839,2	2 117,8	2 102,6	2 341,8	2 462,1	2 505,4	2 635,4	2 568,8	2 667,8	2 611,7	2 731,6	2 788,1	3,9	2,1
No especificado	8,2	8,6	14,0	23,2	23,1	8,8	5,3	8,5	5,3	5,4	3,4	3,5	-	-
Categoría de ocupación														
Independiente 2/	690,4	762,4	821,3	896,9	857,5	868,9	914,8	907,6	1 104,9	1 091,7	1 002,6	1 002,5	3,4	0,0
Dependiente 3/	2 315,2	2 581,4	2 622,7	2 901,2	3 109,2	3 214,8	3 343,3	3 335,6	3 401,8	3 411,3	3 589,7	3 619,8	4,1	0,8
Trabajador del hogar	7,0	15,4	11,0	19,0	25,5	34,0	32,7	31,0	33,0	29,8	31,6	48,0	19,0	52,1
Área de residencia														
Urbana	2 869,1	3 205,2	3 295,9	3 658,1	3 829,1	3 936,7	4 100,8	4 109,4	4 360,5	4 362,4	4 456,9	4 488,6	4,2	0,7
Ramas de actividad														
Agricultura/Pesca/Minería	120,0	124,8	139,8	167,1	183,3	174,2	184,1	203,4	206,7	202,4	223,5	232,9	6,2	4,2
Manufactura	437,6	472,8	465,5	490,7	533,7	507,5	529,4	541,6	562,6	561,3	559,9	530,8	1,8	- 5,2
Construcción	111,7	139,9	163,3	183,4	198,0	219,6	234,4	229,2	210,8	191,3	219,8	199,3	5,4	- 9,4
Comercio	501,2	531,7	572,0	622,2	665,6	766,0	755,9	747,2	805,9	839,0	833,8	877,7	5,2	5,3
Transportes y Comunicaciones	173,8	196,2	213,0	226,3	227,8	220,5	256,2	253,8	306,6	302,8	268,7	265,1	3,9	- 1,3
Otros Servicios 1/	1 524,9	1 739,7	1 742,3	1 968,3	2 020,7	2 048,9	2 140,8	2 134,1	2 267,8	2 265,6	2 351,2	2 382,8	4,1	1,3
Tamaño de empresa														
De 1 a 10 trabajadores	791,2	834,2	918,4	1 034,2	1 038,5	1 076,5	1 136,1	1 128,5	1 315,3	1 324,8	1 276,3	1 291,9	4,6	1,2
De 11 a 50 trabajadores	336,9	362,3	374,9	377,2	427,5	481,0	464,1	526,3	490,3	539,3	563,7	533,0	4,3	- 5,4
De 51 y más	1 732,8	2 000,3	1 988,6	2 223,7	2 340,5	2 370,5	2 495,3	2 446,1	2 549,7	2 493,1	2 613,6	2 660,4	4,0	1,8
No especificado	8,2	8,4	14,0	23,0	22,7	8,6	5,2	8,5	5,1	5,2	3,3	3,2	-	-

Continúa...

CUADRO Nº 7.27
PERÚ: POBLACIÓN OCUPADA POR EMPLEO FORMAL, SEGÚN CARACTERÍSTICAS ECONÓMICAS Y ÁREA DE RESIDENCIA, 2008 - 2019
(Miles de personas)

Conclusión.

Características económicas/ Área de residencia	2008	2009	2010	2011	2012	2013	2014	2015	2016	2017	2018	2019	Tasa de **crecimiento** promedio anual (%) 2008 - 2019	**Variación porcentual** 2019/2018
Categoría de ocupación														
Independiente 2/	669,2	740,6	790,4	871,7	832,8	843,4	887,3	883,8	1 061,5	1 058,0	974,5	973,8	3,5	- 0,1
Dependiente 3/	2 193,9	2 449,4	2 495,0	2 767,4	2 971,7	3 059,3	3 181,0	3 195,4	3 266,2	3 275,2	3 451,2	3 467,3	4,2	0,5
Trabajador del hogar	6,0	15,2	10,5	19,0	24,6	34,0	32,4	30,2	32,7	29,3	31,1	47,5	20,7	52,5
Rural	143,6	154,0	159,0	159,0	163,0	181,0	190,1	164,9	179,3	170,4	167,0	181,8	2,2	8,9
Ramas de actividad														
Agricultura/Pesca/Minería	27,9	33,7	27,4	30,4	29,2	37,2	38,4	38,7	36,8	37,1	38,9	44,9	4,4	15,3
Manufactura	6,5	8,8	10,0	11,6	10,8	13,4	10,7	9,0	18,7	10,0	13,1	13,7	6,9	4,1
Construcción	10,7	7,9	12,4	15,7	10,4	11,7	13,2	9,7	13,1	9,1	7,1	10,1	- 0,5	42,0
Comercio	10,1	7,6	13,7	12,6	15,6	16,3	17,8	15,4	23,3	23,5	20,2	18,1	5,4	- 10,3
Transportes y Comunicaciones	5,8	4,1	6,0	5,3	4,4	4,4	6,1	3,2	5,2	3,4	4,0	4,1	- 3,2	3,2
Otros Servicios 1/	82,5	91,9	89,5	83,3	92,6	97,9	104,1	88,9	82,3	87,4	83,7	90,9	0,9	8,6
Tamaño de empresa														
De 1 a 10 trabajadores	24,4	23,9	33,2	29,4	29,2	30,8	34,1	30,3	47,1	38,7	34,3	37,2	3,9	8,4
De 11 a 50 trabajadores	12,8	12,5	11,7	11,3	11,8	15,2	15,8	11,8	13,9	13,0	14,6	16,6	2,4	14,0
De 51 y más	106,4	117,4	114,0	118,0	121,6	134,8	140,1	122,7	118,2	118,5	118,1	127,7	1,7	8,2
No especificado	0,0	0,2	0,1	0,2	0,4	0,2	0,1	0,0	0,1	0,2	0,0	0,2	-	-
Categoría de ocupación														
Independiente 2/	21,2	21,8	30,9	25,3	24,6	25,5	27,5	23,9	43,4	33,7	28,1	28,7	2,8	2,4
Dependiente 3/	121,4	132,0	127,7	133,7	137,5	155,5	162,3	140,2	135,6	136,2	138,5	152,5	2,1	10,1
Trabajador del hogar	1,0	0,2	0,4	0,0	0,9	0,0	0,3	0,8	0,3	0,5	0,4	0,5	- 6,2	22,6

1/ Otros Servicios lo componen las ramas de actividad de electricidad, gas y agua, intermediación financiera, actividades de servicios sociales y de salud, otras activ. de serv. Comunitarias, sociales y personales y hogares privados con servicio doméstico.
2/ Incluye: Independiente y Empleador o patrono.
3/ Incluye: Empleado y Obrero.
Fuente: Instituto Nacional de Estadística e Informática - Encuesta Nacional de Hogares.

CUADRO Nº 7.28
PERÚ: TASA DE EMPLEO FORMAL, SEGÚN CARACTERÍSTICAS ECONÓMICAS Y ÁREA DE RESIDENCIA, 2008 - 2019
(Porcentaje)

Características económicas/ Área de residencia	2008	2009	2010	2011	2012	2013	2014	2015	2016	2017	2018	2019
Total	20,8	22,8	22,9	24,9	25,7	26,3	27,2	26,8	28,0	27,5	27,6	27,3
Ramas de actividad												
Agricultura/Pesca/Minería	3,6	3,8	4,1	4,8	5,3	5,2	5,4	5,7	5,7	5,6	6,0	6,4
Manufactura	27,9	30,9	29,9	32,5	33,5	32,8	35,8	36,7	37,7	36,8	38,1	35,8
Construcción	18,4	20,0	20,8	23,0	22,7	23,7	24,4	22,9	22,4	20,9	22,6	19,8
Comercio	19,3	20,1	21,0	22,8	23,2	26,0	25,7	26,4	28,0	27,7	27,0	27,4
Transportes y Comunicaciones	15,6	17,3	18,3	18,9	19,5	18,7	20,7	19,5	22,9	21,7	19,2	18,7
Otros Servicios 1/	37,9	40,9	39,7	43,4	43,8	44,3	46,0	45,5	46,6	45,1	45,5	44,9
Tamaño de empresa												
De 1 a 10 trabajadores	7,6	7,9	8,6	9,6	9,7	10,0	10,5	10,2	11,8	11,4	10,8	10,7
De 11 a 50 trabajadores	31,9	33,2	34,5	35,3	37,3	40,3	40,2	44,1	43,1	45,7	46,4	44,7
De 51 y más	69,7	75,7	73,9	76,7	75,1	75,7	77,4	76,7	77,5	77,5	81,0	80,1
Categoría de ocupación												
Independiente 2/	11,7	12,8	13,3	14,5	13,7	14,1	14,6	14,5	17,0	16,2	14,4	14,3
Dependiente 3/	37,9	40,9	40,4	43,3	44,1	44,2	45,3	44,5	45,0	44,5	46,2	45,6
Trabajador del hogar	1,5	3,3	2,3	4,6	6,3	8,4	9,2	7,9	8,6	7,6	8,3	11,4
Área de residencia												
Urbana	27,8	30,3	30,0	32,5	33,2	33,5	34,5	34,1	35,2	34,3	34,3	33,6
Ramas de actividad												
Agricultura/Pesca/Minería	12,2	12,7	14,0	15,5	17,4	15,2	15,3	15,3	14,5	14,6	15,3	15,9
Manufactura	31,2	34,6	33,2	35,5	36,3	36,1	39,3	39,9	40,4	39,9	41,0	38,5
Construcción	19,2	22,0	22,6	24,5	24,8	25,9	26,8	24,9	24,4	22,9	24,7	21,3
Comercio	21,1	22,3	22,9	24,9	25,0	28,0	27,6	28,4	29,7	29,5	28,7	28,9
Transportes y Comunicaciones	16,3	18,2	19,3	19,8	20,7	19,7	21,7	20,7	24,1	22,7	20,2	19,6
Otros Servicios 1/	39,1	42,1	41,0	44,8	45,3	45,6	47,3	46,7	48,0	46,1	46,5	45,9
Tamaño de empresa												
De 1 a 10 trabajadores	11,4	11,9	12,5	14,0	14,0	14,2	14,9	14,5	16,2	15,7	14,7	14,4
De 11 a 50 trabajadores	35,7	37,1	38,7	38,8	41,5	43,1	43,5	47,6	45,8	48,8	49,5	47,4
De 51 y más	72,0	77,6	76,1	78,8	77,5	77,8	79,2	78,6	79,4	78,8	82,4	81,6

Continúa...

CUADRO Nº 7.28

PERÚ: TASA DE EMPLEO FORMAL, SEGÚN CARACTERÍSTICAS ECONÓMICAS Y ÁREA DE RESIDENCIA, 2008 - 2019

(Porcentaje)

Conclusión.

Características económicas/ Área de residencia	2008	2009	2010	2011	2012	2013	2014	2015	2016	2017	2018	2019
Categoría de ocupación												
Independiente 2/	17,1	18,5	18,6	20,5	19,3	19,7	20,3	20,3	23,1	21,9	19,3	19,0
Dependiente 3/	41,8	45,3	44,9	47,3	48,5	47,9	49,3	48,4	48,9	48,2	50,0	49,3
Trabajador del hogar	1,4	3,5	2,4	4,9	6,7	9,2	9,9	8,2	9,1	8,0	8,7	12,0
Rural	3,5	3,7	3,9	3,9	4,1	4,6	4,8	4,2	4,7	4,5	4,4	4,8
Ramas de actividad												
Agricultura/Pesca/Minería	0,9	1,1	0,9	1,0	1,0	1,3	1,3	1,3	1,3	1,3	1,4	1,6
Manufactura	3,5	4,6	5,4	7,0	6,8	7,4	6,6	6,1	12,5	7,0	9,3	9,7
Construcción	12,7	7,7	10,1	13,5	8,7	9,2	9,4	8,0	9,7	7,4	6,3	8,5
Comercio	3,7	2,6	4,7	4,4	5,6	6,0	6,7	6,0	9,4	9,0	7,9	7,7
Transportes y Comunicaciones	6,5	5,1	6,4	6,4	5,0	5,1	7,0	3,7	5,7	4,1	4,7	4,7
Otros Servicios 1/	23,7	26,6	24,9	24,5	25,1	27,7	29,1	27,9	26,3	29,4	28,2	28,8
Tamaño de empresa												
De 1 a 10 trabajadores	0,6	0,6	0,9	0,8	0,8	0,9	1,0	0,9	1,4	1,1	1,0	1,1
De 11 a 50 trabajadores	8,4	8,2	7,7	8,8	8,0	13,2	12,3	10,4	14,1	12,5	13,6	15,8
De 51 y más	45,7	52,6	49,3	51,6	47,2	51,2	54,9	52,2	51,3	57,5	59,3	58,0
Categoría de ocupación												
Independiente 2/	1,1	1,1	1,6	1,3	1,3	1,3	1,5	1,3	2,3	1,8	1,5	1,5
Dependiente 3/	14,2	14,6	13,7	15,7	14,8	17,5	17,3	15,8	15,5	15,8	15,9	17,0
Trabajador del hogar	2,3	0,5	1,1	0,0	2,4	0,0	1,2	3,5	1,3	2,0	1,8	2,2

1/ Otros Servicios lo componen las ramas de actividad de electricidad, gas y agua, intermediación financiera, actividades de servicios sociales y de salud, otras activ. de serv. Comunitarias, sociales y personales y hogares privados con servicio doméstico.

2/ Incluye: Independiente y Empleador o patrono.

3/ Incluye: Empleado y Obrero.

Fuente: Instituto Nacional de Estadística e Informática - Encuesta Nacional de Hogares.

CUADRO Nº 7.29
PERÚ: POBLACIÓN OCUPADA POR EMPLEO INFORMAL, SEGÚN CARACTERÍSTICAS ECONÓMICAS Y ÁREA DE RESIDENCIA, 2008 - 2019
(Miles de personas)

Características económicas/ Área de residencia	2008	2009	2010	2011	2012	2013	2014	2015	2016	2017	2018	2019	Tasa de crecimiento promedio anual (%) 2008 - 2019	Variación porcentual 2019/2018
Total	11 446,9	11 403,2	11 637,6	11 490,3	11 550,6	11 565,1	11 505,9	11 645,0	11 657,3	11 978,1	12 152,6	12 462,8	0,8	2,6
Ramas de actividad														
Agricultura/Pesca/Minería	4 005,1	3 993,4	3 889,3	3 949,2	3 828,8	3 842,8	3 891,5	4 041,1	4 049,1	4 027,0	4 078,6	4 065,0	0,1	- 0,3
Manufactura	1 149,0	1 078,4	1 113,1	1 044,9	1 081,1	1 067,0	966,4	951,1	960,4	980,3	931,8	974,7	- 1,5	4,6
Construcción	543,0	589,4	667,8	667,5	709,5	744,3	766,8	804,7	773,4	756,8	776,1	845,7	4,1	9,0
Comercio	2 138,1	2 138,9	2 206,7	2 153,3	2 256,8	2 226,0	2 233,4	2 127,1	2 135,8	2 247,2	2 307,8	2 376,3	1,0	3,0
Transportes y Comunicaciones	974,3	956,4	978,3	995,0	958,0	980,7	1 007,7	1 057,6	1 050,0	1 107,1	1 145,5	1 169,2	1,7	2,1
Otros Servicios 1/	2 637,5	2 646,6	2 782,3	2 680,4	2 716,4	2 704,2	2 640,2	2 663,4	2 688,7	2 859,8	2 912,9	3 031,8	1,3	4,1
Tamaño de empresa														
De 1 a 10 trabajadores	9 892,0	9 955,1	10 141,5	10 042,9	9 958,1	10 014,6	10 006,5	10 180,4	10 212,2	10 552,7	10 838,3	11 079,9	1,0	2,2
De 11 a 50 trabajadores	746,7	755,6	734,6	711,4	738,4	735,2	714,9	680,9	665,2	657,2	668,5	679,8	- 0,9	1,7
De 51 y más	800,0	681,6	742,5	709,4	814,2	805,6	771,6	780,1	773,4	759,8	640,6	692,4	- 1,3	8,1
No especificado	8,2	10,8	18,9	26,7	39,9	9,6	12,8	3,6	6,5	8,5	5,2	10,6	-	-
Categoría de ocupación														
Independiente 2/	5 195,7	5 189,2	5 363,6	5 297,8	5 389,2	5 312,8	5 335,9	5 336,1	5 413,6	5 662,0	5 951,0	6 011,9	1,3	1,0
Dependiente 3/	3 787,3	3 728,3	3 866,8	3 805,1	3 940,8	4 061,4	4 045,0	4 157,5	4 156,9	4 249,5	4 181,2	4 311,6	1,2	3,1
Trabajador Familiar no remunerado	1 938,7	1 965,3	1 893,0	1 939,7	1 798,9	1 782,5	1 764,5	1 761,5	1 706,2	1 669,9	1 645,1	1 735,1	- 1,0	5,5
Trabajador del hogar	469,1	459,3	464,9	397,5	379,2	371,1	324,4	361,8	351,2	365,3	349,5	372,3	- 2,1	6,5
Otro	56,0	61,1	49,3	50,2	42,5	37,4	36,2	28,1	29,4	31,4	25,9	31,8	- 5,0	22,9
Área de residencia														
Urbana	7 434,5	7 378,2	7 684,0	7 590,7	7 719,1	7 816,9	7 771,7	7 925,7	8 029,1	8 359,0	8 551,8	8 871,6	1,6	3,7
Ramas de actividad														
Agricultura/Pesca/Minería	864,1	859,1	856,9	912,8	872,9	972,6	1 017,2	1 123,0	1 215,0	1 180,2	1 241,3	1 233,3	3,3	- 0,6
Manufactura	967,1	895,7	936,7	890,6	934,7	899,1	816,8	814,2	830,3	847,1	804,2	848,2	- 1,2	5,5
Construcción	469,6	494,7	557,7	566,7	599,9	628,7	639,3	693,2	651,6	643,2	669,8	736,4	4,2	9,9
Comercio	1 871,1	1 854,2	1 930,1	1 880,3	1 995,7	1 969,3	1 985,2	1 886,4	1 910,7	2 009,7	2 072,0	2 159,6	1,3	4,2
Transportes y Comunicaciones	890,3	881,2	890,7	916,8	875,3	898,2	926,8	975,3	963,3	1 029,1	1 064,6	1 087,3	1,8	2,1
Otros Servicios 1/	2 372,2	2 393,4	2 511,8	2 423,4	2 440,7	2 449,0	2 386,3	2 433,6	2 458,2	2 649,7	2 699,9	2 806,9	1,5	4,0
Tamaño de empresa														
De 1 a 10 trabajadores	6 146,6	6 177,4	6 447,6	6 373,6	6 399,4	6 496,0	6 502,1	6 676,1	6 781,5	7 112,1	7 412,7	7 672,2	2,0	3,5
De 11 a 50 trabajadores	607,6	615,5	593,6	594,2	603,2	635,2	602,1	579,0	580,5	566,6	576,0	591,1	- 0,3	2,6
De 51 y más	673,5	575,9	625,3	598,6	678,2	677,0	656,4	667,7	661,1	672,2	559,6	599,9	- 1,0	7,2
No especificado	6,8	9,4	17,4	24,3	38,3	8,7	11,1	2,9	6,0	8,2	3,5	8,5	-	-

Continúa...

CUADRO Nº 7.29
PERÚ: POBLACIÓN OCUPADA POR EMPLEO INFORMAL, SEGÚN CARACTERÍSTICAS ECONÓMICAS Y ÁREA DE RESIDENCIA, 2008 - 2019
(Miles de personas)

Conclusión.

Características económicas/ Área de residencia	2008	2009	2010	2011	2012	2013	2014	2015	2016	2017	2018	2019	Tasa de **crecimiento** promedio anual (%) 2008 - 2019	**Variación porcentual** 2019/2018
Categoría de ocupación														
Independiente 2/	3 253,9	3 262,0	3 453,0	3 378,6	3 487,1	3 436,2	3 484,4	3 465,9	3 541,4	3 778,6	4 062,1	4 160,0	2,3	2,4
Dependiente 3/	3 052,0	2 957,5	3 063,8	3 085,5	3 151,9	3 328,9	3 269,2	3 407,8	3 415,9	3 524,5	3 450,6	3 564,9	1,4	3,3
Trabajador Familiar no remunerado	668,3	698,9	709,8	726,7	711,4	686,9	699,1	696,7	723,2	699,4	696,2	774,2	1,3	11,2
Trabajador del hogar	424,7	416,6	427,0	364,6	340,8	337,4	295,7	338,9	328,7	337,9	326,3	349,2	- 1,8	7,0
Otro	35,6	43,1	30,4	35,4	27,8	27,4	23,3	16,4	19,8	18,6	16,5	23,4	- 3,7	41,6
Rural	4 012,4	4 025,0	3 953,6	3 899,7	3 831,5	3 748,3	3 734,3	3 719,3	3 628,2	3 619,1	3 600,8	3 591,1	- 1,0	- 0,3
Ramas de actividad														
Agricultura/Pesca/Minería	3 140,9	3 134,3	3 032,4	3 036,4	2 955,9	2 870,2	2 874,2	2 918,1	2 834,1	2 846,8	2 837,3	2 831,7	- 0,9	- 0,2
Manufactura	181,8	182,8	176,4	154,2	146,4	168,0	149,6	136,9	130,1	133,2	127,5	126,5	- 3,2	- 0,8
Construcción	73,5	94,7	110,1	100,8	109,7	115,6	127,5	111,5	121,9	113,6	106,3	109,3	3,7	2,8
Comercio	267,0	284,7	276,6	273,0	261,1	256,7	248,1	240,6	225,1	237,5	235,8	216,8	- 1,9	- 8,1
Transportes y Comunicaciones	84,0	75,2	87,6	78,2	82,8	82,5	81,0	82,3	86,6	77,9	80,9	82,0	- 0,2	1,3
Otros Servicios 1/	265,2	253,3	270,5	257,1	275,7	255,2	253,9	229,9	230,4	210,1	213,0	224,9	- 1,5	5,6
Tamaño de empresa														
De 1 a 10 trabajadores	3 745,4	3 777,7	3 693,9	3 669,3	3 558,6	3 518,7	3 504,5	3 504,3	3 430,7	3 440,6	3 425,5	3 407,7	- 0,9	- 0,5
De 11 a 50 trabajadores	139,1	140,1	141,0	117,2	135,2	100,1	112,8	101,8	84,7	90,6	92,5	88,7	- 4,0	- 4,1
De 51 y más	126,5	105,7	117,2	110,8	136,1	128,6	115,2	112,4	112,3	87,6	81,0	92,6	- 2,8	14,3
No especificado	1,4	1,4	1,6	2,3	1,6	0,9	1,8	0,8	0,5	0,3	1,8	2,1	-	-
Categoría de ocupación														
Independiente 2/	1 941,8	1 927,2	1 910,6	1 919,2	1 902,0	1 876,6	1 851,5	1 870,2	1 872,2	1 883,4	1 888,9	1 851,9	- 0,4	- 2,0
Dependiente 3/	735,3	770,7	803,0	719,7	788,8	732,4	775,8	749,7	741,0	725,0	730,6	746,8	0,1	2,2
Trabajador Familiar no remunerado	1 270,5	1 266,4	1 183,2	1 213,0	1 087,5	1 095,6	1 065,4	1 064,8	983,0	970,5	948,9	960,9	- 2,5	1,3
Trabajador del hogar	44,4	42,7	37,9	32,9	38,4	33,7	28,7	22,9	22,5	27,4	23,1	23,1	- 5,8	0,0
Otro	20,4	18,1	18,9	14,9	14,7	10,0	12,9	11,7	9,5	12,8	9,3	8,4	- 7,8	- 10,1

1/ Otros Servicios lo componen las ramas de actividad de electricidad, gas y agua, intermediación financiera, actividades de servicios sociales y de salud, otras activ. de serv. Comunitarias, sociales y personales y hogares privados con servicio doméstico.
2/ Incluye: Independiente y Empleador o patrono.
3/ Incluye: Empleado y Obrero.
Fuente: Instituto Nacional de Estadística e Informática - Encuesta Nacional de Hogares.

CUADRO Nº 7.30

PERÚ: TASA DE EMPLEO INFORMAL, SEGÚN CARACTERÍSTICAS ECONÓMICAS Y ÁREA DE RESIDENCIA, 2008 - 2019

(Porcentaje)

Características económicas/ Área de residencia	2008	2009	2010	2011	2012	2013	2014	2015	2016	2017	2018	2019
Total	79,2	77,2	77,1	75,1	74,3	73,7	72,8	73,2	72,0	72,5	72,4	72,7
Ramas de actividad												
Agricultura/Pesca/Minería	96,4	96,2	95,9	95,2	94,7	94,8	94,6	94,3	94,3	94,4	94,0	93,6
Manufactura	72,1	69,1	70,1	67,5	66,5	67,2	64,2	63,3	62,3	63,2	61,9	64,2
Construcción	81,6	80,0	79,2	77,0	77,3	76,3	75,6	77,1	77,6	79,1	77,4	80,2
Comercio	80,7	79,9	79,0	77,2	76,8	74,0	74,3	73,6	72,0	72,3	73,0	72,6
Transportes y Comunicaciones	84,4	82,7	81,7	81,1	80,5	81,3	79,3	80,5	77,1	78,3	80,8	81,3
Otros Servicios 1/	62,1	59,1	60,3	56,6	56,2	55,7	54,0	54,5	53,4	54,9	54,5	55,1
Tamaño de empresa												
De 1 a 10 trabajadores	92,4	92,1	91,4	90,4	90,3	90,0	89,5	89,8	88,2	88,6	89,2	89,3
De 11 a 50 trabajadores	68,1	66,8	65,5	64,7	62,7	59,7	59,8	55,9	56,9	54,3	53,6	55,3
De 51 y más	30,3	24,3	26,1	23,3	24,9	24,3	22,6	23,3	22,5	22,5	19,0	19,9
Categoría de ocupación												
Independiente 2/	88,3	87,2	86,7	85,5	86,3	85,9	85,4	85,5	83,0	83,8	85,6	85,7
Dependiente 3/	62,1	59,1	59,6	56,7	55,9	55,8	54,7	55,5	55,0	55,5	53,8	54,4
Trabajador Familiar no remunerado	100,0	100,0	100,0	100,0	100,0	100,0	100,0	100,0	100,0	100,0	100,0	100,0
Trabajador del hogar	98,5	96,7	97,7	95,4	93,7	91,6	90,8	92,1	91,4	92,4	91,7	88,6
Área de residencia												
Urbana	72,2	69,7	70,0	67,5	66,8	66,5	65,5	65,9	64,8	65,7	65,7	66,4
Ramas de actividad												
Agricultura/Pesca/Minería	87,8	87,3	86,0	84,5	82,6	84,8	84,7	84,7	85,5	85,4	84,7	84,1
Manufactura	68,8	65,4	66,8	64,5	63,7	63,9	60,7	60,1	59,6	60,1	59,0	61,5
Construcción	80,8	78,0	77,4	75,5	75,2	74,1	73,2	75,1	75,6	77,1	75,3	78,7
Comercio	78,9	77,7	77,1	75,1	75,0	72,0	72,4	71,6	70,3	70,5	71,3	71,1
Transportes y Comunicaciones	83,7	81,8	80,7	80,2	79,3	80,3	78,3	79,3	75,9	77,3	79,8	80,4
Otros Servicios 1/	60,9	57,9	59,0	55,2	54,7	54,4	52,7	53,3	52,0	53,9	53,5	54,1
Tamaño de empresa												
De 1 a 10 trabajadores	88,6	88,1	87,5	86,0	86,0	85,8	85,1	85,5	83,8	84,3	85,3	85,6
De 11 a 50 trabajadores	64,3	62,9	61,3	61,2	58,5	56,9	56,5	52,4	54,2	51,2	50,5	52,6
De 51 y más	28,0	22,4	23,9	21,2	22,5	22,2	20,8	21,4	20,6	21,2	17,6	18,4

Continúa...

CUADRO Nº 7.30
PERÚ: TASA DE EMPLEO INFORMAL, SEGÚN CARACTERÍSTICAS ECONÓMICAS Y ÁREA DE RESIDENCIA, 2008 - 2019
(Porcentaje)

Conclusión.

Características económicas/ Área de residencia	2008	2009	2010	2011	2012	2013	2014	2015	2016	2017	2018	2019
Categoría de ocupación												
Independiente 2/	82,9	81,5	81,4	79,5	80,7	80,3	79,7	79,7	76,9	78,1	80,7	81,0
Dependiente 3/	58,2	54,7	55,1	52,7	51,5	52,1	50,7	51,6	51,1	51,8	50,0	50,7
Trabajador Familiar no remunerado	100,0	100,0	100,0	100,0	100,0	100,0	100,0	100,0	100,0	100,0	100,0	100,0
Trabajador del hogar	98,6	96,5	97,6	95,1	93,3	90,8	90,1	91,8	90,9	92,0	91,3	88,0
Rural	96,5	96,3	96,1	96,1	95,9	95,4	95,2	95,8	95,3	95,5	95,6	95,2
Ramas de actividad												
Agricultura/Pesca/Minería	99,1	98,9	99,1	99,0	99,0	98,7	98,7	98,7	98,7	98,7	98,6	98,4
Manufactura	96,5	95,4	94,6	93,0	93,2	92,6	93,4	93,9	87,5	93,0	90,7	90,3
Construcción	87,3	92,3	89,9	86,5	91,3	90,8	90,6	92,0	90,3	92,6	93,7	91,5
Comercio	96,3	97,4	95,3	95,6	94,4	94,0	93,3	94,0	90,6	91,0	92,1	92,3
Transportes y Comunicaciones	93,5	94,9	93,6	93,6	95,0	94,9	93,0	96,3	94,3	95,9	95,3	95,3
Otros Servicios 1/	76,3	73,4	75,1	75,5	74,9	72,3	70,9	72,1	73,7	70,6	71,8	71,2
Tamaño de empresa												
De 1 a 10 trabajadores	99,4	99,4	99,1	99,2	99,2	99,1	99,0	99,1	98,6	98,9	99,0	98,9
De 11 a 50 trabajadores	91,6	91,8	92,3	91,2	92,0	86,8	87,7	89,6	85,9	87,5	86,4	84,2
De 51 y más	54,3	47,4	50,7	48,4	52,8	48,8	45,1	47,8	48,7	42,5	40,7	42,0
Categoría de ocupación												
Independiente 2/	98,9	98,9	98,4	98,7	98,7	98,7	98,5	98,7	97,7	98,2	98,5	98,5
Dependiente 3/	85,8	85,4	86,3	84,3	85,2	82,5	82,7	84,2	84,5	84,2	84,1	83,0
Trabajador Familiar no remunerado	100,0	100,0	100,0	100,0	100,0	100,0	100,0	100,0	100,0	100,0	100,0	100,0
Trabajador del hogar	97,7	99,5	98,9	100,0	97,6	100,0	98,8	96,5	98,7	98,0	98,2	97,8

1/ Otros Servicios lo componen las ramas de actividad de electricidad, gas y agua, intermediación financiera, actividades de servicios sociales y de salud, otras activ. de serv. Comunitarias, sociales y personales y hogares privados con servicio doméstico.
2/ Incluye: Independiente y Empleador o patrono.
3/ Incluye: Empleado y Obrero.
Fuente: Instituto Nacional de Estadística e Informática - Encuesta Nacional de Hogares.

ANEXO 8
CARACTERÍSTICAS DE LA POBLACIÓN DESEMPLEADA

CUADRO Nº 8.1
PERÚ: POBLACIÓN DESEMPLEADA, SEGÚN SEXO, ÁREA DE RESIDENCIA Y REGIÓN NATURAL, 2007 - 2019
(Miles de personas)

Sexo/ **Área de residencia**/ Región natural	2007	2008	2009	2010	2011	2012
Total	709,3	697,2	688,9	645,5	641,4	600,3
Área de residencia						
Urbana	675,0	657,7	658,3	611,2	604,1	566,9
Rural	34,3	39,6	30,6	34,3	37,3	33,4
Región natural						
Costa	493,9	488,8	484,5	450,6	444,0	420,9
Sierra	160,4	156,3	151,7	149,7	146,3	132,8
Selva	55,0	52,1	52,8	45,2	51,2	46,7
Hombre	360,5	343,4	368,5	315,7	331,6	285,9
Área de residencia						
Urbana	340,2	321,4	352,1	296,1	310,9	267,0
Rural	20,3	22,0	16,3	19,6	20,7	18,9
Región natural						
Costa	244,1	229,8	254,0	212,0	228,0	190,3
Sierra	84,9	85,0	84,1	77,9	73,0	72,1
Selva	31,5	28,6	30,3	25,7	30,6	23,5
Mujer	348,8	353,8	320,5	329,9	309,8	314,5
Área de residencia						
Urbana	334,8	336,2	306,2	315,1	293,2	299,9
Rural	14,0	17,6	14,3	14,8	16,6	14,6
Región natural						
Costa	249,8	259,0	230,5	238,6	215,9	230,6
Sierra	75,5	71,3	67,5	71,8	73,3	60,6
Selva	23,5	23,5	22,4	19,5	20,5	23,2

Continúa...

CUADRO Nº 8.1

PERÚ: POBLACIÓN DESEMPLEADA, SEGÚN SEXO, ÁREA DE RESIDENCIA Y REGIÓN NATURAL, 2007- 2019

(Miles de personas)

Conclusión.

Sexo/ **Área de residencia/** Región natural	2013	2014	2015	2016	2017	2018	2019		**Intervalo de confianza** al 95% de Empleo **Informal**		Tasa de **crecimiento** promedio anual (%) 2007 - 2019	**Variación porcentual** 2019/2018
							Abs.	C.V. (%)	**Inferior**	Superior		
Total	643,6	599,5	579,1	706,6	704,8	686,3	697,4	2,9	657,5	737,2	-0,1	1,6
Área de residencia												
Urbana	591,6	563,9	549,0	676,5	675,1	655,0	671,3	3,0	631,6	711,1	0,0	2,5
Rural	52,0	35,6	30,1	30,1	29,7	31,2	26,0	4,9	23,6	28,5	-2,3	-16,6
Región natural												
Costa	419,7	401,5	401,0	489,8	510,6	494,6	520,8	3,8	481,5	560,0	0,4	5,3
Sierra	171,5	146,0	133,1	167,3	148,8	149,1	134,5	6,6	117,2	151,9	-1,5	-9,8
Selva	52,4	52,0	45,1	49,5	45,4	42,5	42,1	12,1	32,1	52,1	-2,2	-0,9
Hombre	307,6	310,6	316,5	367,1	367,9	341,0	342,2	4,5	312,0	372,5	-0,4	0,4
Área de residencia												
Urbana	281,7	287,0	297,1	351,1	350,8	322,0	328,0	4,7	297,9	358,1	-0,3	1,9
Rural	25,9	23,6	19,4	15,9	17,1	19,0	14,2	10,4	11,3	17,1	-2,9	-25,1
Región natural												
Costa	198,1	204,2	211,8	242,6	254,4	244,0	245,4	6,0	216,5	274,2	0,0	0,6
Sierra	84,5	76,7	80,7	95,2	87,8	72,5	74,9	8,0	63,1	86,7	-1,0	3,2
Selva	24,9	29,7	24,1	29,3	25,7	24,4	22,0	15,0	15,5	28,4	-3,0	-10,0
Mujer	336,0	288,9	262,6	339,5	336,9	345,3	355,2	4,2	325,7	384,6	0,1	2,9
Área de residencia												
Urbana	309,9	276,9	251,9	325,4	324,3	333,1	343,3	4,4	314,0	372,7	0,2	3,1
Rural	26,1	12,0	10,7	14,1	12,6	12,3	11,8	10,5	9,4	14,3	-1,4	-3,6
Región natural												
Costa	221,5	197,3	189,2	247,2	256,1	250,7	275,4	5,2	247,2	303,6	0,8	9,9
Sierra	87,0	69,4	52,3	72,1	61,0	76,6	59,7	9,4	48,6	70,7	-1,9	-22,1
Selva	27,5	22,3	21,0	20,2	19,7	18,1	20,1	14,0	14,6	25,7	-1,3	11,2

Fuente: Instituto Nacional de Estadísitica e Informática-Encuesta Nacional de Hogares.

CUADRO Nº 8.2
PERÚ: POBLACIÓN DESEMPLEADA, SEGÚN GRUPOS DE EDAD, ÁREA DE RESIDENCIA Y REGIÓN NATURAL, 2007 - 2019
(Miles de personas)

Grupos de edad / **Área de residencia /** Región natural	2007	2008	2009	2010	2011	2012
Total	709,3	697,2	688,9	645,5	641,4	600,3
14 a 24 años	371,2	357,4	332,3	344,0	349,1	329,9
25 a 44 años	240,5	243,2	247,9	211,1	206,9	196,7
45 y más años	97,7	96,6	108,7	90,4	85,5	73,8
Área de residencia						
Urbana	675,0	657,7	658,3	611,2	604,1	566,9
14 a 24 años	352,9	330,3	314,7	323,7	326,1	309,3
25 a 44 años	227,6	232,8	236,5	199,9	194,7	186,2
45 y más años	94,5	94,6	107,1	87,6	83,3	71,4
Rural	34,3	39,6	30,6	34,3	37,3	33,4
14 a 24 años	18,2	27,1	17,6	20,4	23,0	20,6
25 a 44 años	12,9	10,5	11,5	11,1	12,1	10,5
45 y más años	3,2	2,0	1,6	2,8	2,1	2,3
Región natural						
Costa	493,9	488,8	484,5	450,6	444,0	420,9
14 a 24 años	242,4	237,9	222,5	229,7	232,9	227,4
25 a 44 años	169,3	173,3	175,9	145,8	142,5	137,7
45 y más años	82,3	77,6	86,0	75,1	68,6	55,8
Sierra	160,4	156,3	151,7	149,7	146,3	132,8
14 a 24 años	97,2	88,3	80,9	89,4	85,6	76,7
25 a 44 años	54,4	55,0	54,7	49,6	48,8	44,1
45 y más años	8,8	13,1	16,0	10,7	11,8	11,9
Selva	55,0	52,1	52,8	45,2	51,2	46,7
14 a 24 años	31,6	31,2	28,8	24,9	30,6	25,8
25 a 44 años	16,8	15,0	17,3	15,7	15,5	14,8
45 y más años	6,7	5,9	6,7	4,6	5,1	6,1

Continúa...

CUADRO Nº 8.2

PERÚ: POBLACIÓN DESEMPLEADA, SEGÚN GRUPOS DE EDAD, ÁREA DE RESIDENCIA Y REGIÓN NATURAL, 2007 - 2019

(Miles de personas)

Conclusión.

Grupos de edad / **Área de residencia /** Región natural	2013	2014	2015	2016	2017	2018	2019	Tasa de **crecimiento** promedio anual (%) 2007 - 2019	**Variación porcentual** 2019/2018
Total	643,6	599,5	579,1	706,6	704,8	686,3	697,4	-0,1	1,6
14 a 24 años	302,7	343,1	275,4	348,5	345,2	339,9	330,7	-1,0	-2,7
25 a 44 años	262,1	195,2	217,7	263,9	253,1	246,5	265,0	0,8	7,5
45 y más años	78,7	61,2	86,0	94,3	106,4	99,9	101,7	0,3	1,8
Área de residencia									
Urbana	591,6	563,9	549,0	676,5	675,1	655,0	671,3	0,0	2,5
14 a 24 años	276,6	317,9	258,1	334,1	328,8	322,2	315,7	-0,9	-2,0
25 a 44 años	239,0	186,5	208,4	251,4	242,6	235,9	256,0	1,0	8,5
45 y más años	76,0	59,6	82,5	91,0	103,7	96,9	99,7	0,4	2,9
Rural	52,0	35,6	30,1	30,1	29,7	31,2	26,0	-2,3	-16,6
14 a 24 años	26,2	25,2	17,3	14,3	16,4	17,7	15,0	-1,6	-15,1
25 a 44 años	23,1	8,7	9,3	12,4	10,6	10,6	9,0	-3,0	-14,9
45 y más años	2,7	1,7	3,5	3,3	2,7	3,0	2,0	-3,7	-31,7
Región natural									
Costa	419,7	401,5	401,0	489,8	510,6	494,6	520,8	0,4	5,3
14 a 24 años	193,9	217,5	186,0	241,4	234,5	233,0	235,7	-0,2	1,1
25 a 44 años	166,1	135,8	151,0	181,3	191,8	181,6	200,1	1,4	10,2
45 y más años	59,7	48,3	63,9	67,0	84,3	80,1	85,0	0,3	6,2
Sierra	171,5	146,0	133,1	167,3	148,8	149,1	134,5	-1,5	-9,8
14 a 24 años	85,1	91,2	63,9	79,4	82,1	80,6	74,5	-2,2	-7,6
25 a 44 años	72,5	46,0	53,8	68,2	50,3	54,0	49,0	-0,9	-9,3
45 y más años	13,9	8,9	15,3	19,8	16,4	14,6	11,1	2,0	-23,8
Selva	52,4	52,0	45,1	49,5	45,4	42,5	42,1	-2,2	-0,9
14 a 24 años	23,7	34,4	25,5	27,6	28,6	26,3	20,6	-3,5	-21,9
25 a 44 años	23,5	13,5	12,9	14,4	11,1	11,0	16,0	-0,4	45,5
45 y más años	5,2	4,1	6,7	7,5	5,7	5,2	5,6	-1,5	7,3

Fuente: Instituto Nacional de Estadísitica e Informática-Encuesta Nacional de Hogares.

CUADRO Nº 8.3
PERÚ:POBLACIÓN DESEMPLEADA, SEGÚN NIVEL EDUCATIVO, ÁREA DE RESIDENCIA Y REGIÓN NATURAL, 2007 - 2019
(Miles de personas)

Nivel educativo / Área de residencia/ Región natural	2007	2008	2009	2010	2011	2012
Total	709,3	697,2	688,9	645,5	641,4	600,3
A lo más primaria 1/	81,7	57,4	75,1	54,0	69,3	55,1
Educación secundaria	368,6	383,2	370,1	344,3	347,1	309,9
Superior 2/	259,0	256,7	243,7	247,3	225,0	235,3
Área de residencia						
Urbana	675,0	657,7	658,3	611,2	604,1	566,9
A lo más primaria 1/	71,8	49,8	66,9	48,6	59,6	48,7
Educación secundaria	352,8	361,0	355,6	321,8	330,3	291,0
Superior 2/	250,3	246,8	235,8	240,8	214,2	227,2
Rural	34,3	39,6	30,6	34,3	37,3	33,4
A lo más primaria 1/	9,8	7,6	8,3	5,4	9,7	6,4
Educación secundaria	15,8	22,2	14,5	22,5	16,8	18,9
Superior 2/	8,7	9,9	7,9	6,4	10,8	8,1
Región natural						
Costa	493,9	488,8	484,5	450,6	444,0	420,9
A lo más primaria 1/	55,5	36,7	52,0	34,5	46,2	37,3
Educación secundaria	260,2	273,2	268,7	241,4	244,7	215,7
Superior 2/	178,1	178,9	163,9	174,8	153,0	167,9
Sierra	160,4	156,3	151,7	149,7	146,3	132,8
A lo más primaria 1/	17,0	13,4	15,7	14,6	14,2	11,2
Educación secundaria	78,9	77,7	70,3	76,8	73,0	68,5
Superior 2/	64,5	65,1	65,6	58,3	59,1	53,1
Selva	55,0	52,1	52,8	45,2	51,2	46,7
A lo más primaria 1/	9,2	7,2	7,4	4,9	8,9	6,6
Educación secundaria	29,5	32,3	31,1	26,1	29,4	25,8
Superior 2/	16,4	12,6	14,2	14,2	12,9	14,3

Continúa...

CUADRO Nº 8.3
PERÚ:POBLACIÓN DESEMPLEADA, SEGÚN NIVEL EDUCATIVO, ÁREA DE RESIDENCIA Y REGIÓN NATURAL, 2007 - 2019
(Miles de personas)

Conclusión.

Nivel educativo / Área de residencia/ Región natural	2013	2014	2015	2016	2017	2018	2019		Intervalo de **confianza al 95%**		Tasa de **crecimiento** promedio anual (%) 2007 - 2019	**Variación porcentual** 2019/2018
							Abs.	C.V. (%)	**Inferior**	Superior		
Total	643,6	599,5	579,1	706,6	704,8	686,3	697,4	2,9	657,5	737,2	-0,1	1,6
A lo más primaria 1/	74,4	38,6	46,6	61,3	52,3	47,9	61,8	11,5	47,9	75,7	-2,3	29,2
Educación secundaria	291,6	327,4	301,0	348,2	348,0	318,3	337,2	4,6	306,9	367,6	-0,7	6,0
Superior 2/	277,6	233,6	231,5	296,3	304,5	320,1	298,4	4,8	270,5	326,2	1,2	-6,8
Área de residencia												
Urbana	591,6	563,9	549,0	676,5	675,1	655,0	671,3	3,0	631,6	711,1	0,0	2,5
A lo más primaria 1/	61,5	33,7	40,4	54,6	47,5	42,4	57,2	12,3	43,4	71,0	-1,9	34,8
Educación secundaria	265,0	306,6	284,9	332,4	330,5	302,3	324,1	4,8	293,9	354,4	-0,7	7,2
Superior 2/	265,0	223,6	223,7	288,7	297,1	310,3	290,0	4,9	262,2	317,7	1,2	-6,6
Rural	52,0	35,6	30,1	30,1	29,7	31,2	26,0	4,9	23,6	28,5	-2,3	-16,6
A lo más primaria 1/	12,8	4,9	6,2	6,7	4,8	5,4	4,6	19,0	2,9	6,3	-6,2	-15,2
Educación secundaria	26,6	20,7	16,1	15,8	17,5	16,0	13,1	11,0	10,3	15,9	-1,6	-18,2
Superior 2/	12,6	10,0	7,8	7,6	7,4	9,8	8,4	14,1	6,0	10,7	-0,3	-14,9
Región natural												
Costa	419,7	401,5	401,0	489,8	510,6	494,6	520,8	3,8	481,5	560,0	0,4	5,3
A lo más primaria 1/	50,4	26,6	29,1	37,6	36,3	31,6	46,2	14,1	33,4	59,0	-1,5	46,1
Educación secundaria	194,6	222,8	215,2	247,2	255,5	231,6	253,2	5,8	224,5	282,0	-0,2	9,4
Superior 2/	174,6	152,1	156,7	204,2	218,8	231,4	221,3	6,1	194,9	247,7	1,8	-4,4
Sierra	171,5	146,0	133,1	167,3	148,8	149,1	134,5	6,6	117,2	151,9	-1,5	-9,8
A lo más primaria 1/	15,3	5,2	10,2	15,2	11,1	9,8	7,5	22,6	4,2	10,8	-6,6	-23,8
Educación secundaria	70,7	74,4	61,8	74,2	65,0	65,4	62,8	9,6	51,0	74,6	-1,9	-3,9
Superior 2/	85,5	66,5	61,0	77,8	72,6	73,9	64,2	9,3	52,5	76,0	0,0	-13,1
Selva	52,4	52,0	45,1	49,5	45,4	42,5	42,1	12,1	32,1	52,1	-2,2	-0,9
A lo más primaria 1/	8,6	6,8	7,3	8,5	4,8	6,4	8,1	29,0	3,5	12,7	-1,0	26,8
Educación secundaria	26,3	30,2	23,9	26,8	27,5	21,3	21,2	14,1	15,3	27,1	-2,7	-0,7
Superior 2/	17,6	15,0	13,8	14,2	13,1	14,8	12,8	15,0	9,0	16,6	-2,0	-13,3

1/ Incluye sin nivel y educación inicial. A partir del año 2017 se incluye educación básica especial.
2/ Incluye superior no universitaria y universitaria.
Fuente: Instituto Nacional de Estadísitica e Informática-Encuesta Nacional de Hogares.

CUADRO Nº 8.4
PERÚ URBANO: TASA DE DESEMPLEO, SEGÚN PRINCIPALES CARACTERÍSTICAS, 2007-2019
(Porcentaje)

Principales características	2007	2008	2009	2010	2011	2012	2013	2014	2015	2016	2017	2018	2019
Total	6,3	6,0	5,9	5,3	5,1	4,7	4,8	4,5	4,4	5,2	5,0	4,8	4,8
Sexo													
Hombre	5,7	5,3	5,6	4,6	4,8	4,0	4,1	4,2	4,2	4,9	4,8	4,3	4,3
Mujer	7,0	6,9	6,1	6,0	5,5	5,5	5,6	5,0	4,5	5,6	5,4	5,4	5,4
Grupos de edad													
De 14 a 24 años	14,8	13,4	12,8	12,9	13,0	12,3	11,1	13,1	11,2	14,1	13,7	13,6	13,1
De 25 a 44 años	4,2	4,3	4,2	3,5	3,3	3,1	3,9	3,1	3,4	3,9	3,7	3,6	3,8
De 45 y más años	3,3	3,1	3,4	2,6	2,4	2,0	2,0	1,5	2,0	2,1	2,3	2,1	2,0
Nivel educativo													
Primaria 1/	3,6	2,5	3,3	2,4	2,9	2,5	3,0	1,6	1,9	2,5	2,2	1,9	2,6
Secundaria	7,3	7,2	7,1	6,2	6,3	5,5	4,8	5,5	4,9	5,8	5,5	5,0	5,3
Superior no universitaria	6,1	5,3	5,2	4,3	4,0	3,7	4,4	4,0	3,9	4,3	4,5	4,3	3,7
Superior universitaria	6,9	7,0	5,9	6,8	5,5	5,6	6,5	5,3	5,5	6,8	6,7	6,8	6,2

1/ Incluye sin nivel e inicial

Fuente: Instituto Nacional de Estadísitica e Informática-Encuesta Nacional de Hogares.

ANEXO 9
Contribución de la Población Migrante Interna a la Actividad Económica

CUADRO Nº 9.1
PERÚ: CARACTERÍSTICAS SOCIODEMOGRÁFICAS DE LA POBLACIÓN OCUPADA POR CONDICIÓN DE MIGRACIÓN INTERNA RECIENTE, 2019
(Porcentaje)

Principales características	2014-2019	
	Migración Interna Reciente	
	Migrante	No Migrante
Total	100,0	100,0
Sexo		
Hombre	62,0	55,5
Mujer	38,0	44,5
Grupos de edad		
14 A 24 años	24,3	16,5
25 a 44 años	62,1	46,9
45 y más	13,6	36,6
Nivel educativo		
Primaria 1/	10,9	24,6
Secundaria	45,4	42,4
Superior 2/	43,7	33,0
Estado civil o conyugal		
Unido/a 3/	57,0	56,6
Alguna vez unido/a 4/	12,3	14,3
Soltero/a	30,7	29,1
Etnia		
Indigena 5/	21,1	27,4
Negro, mulato,zambo ó Afro peruano	8,9	6,7
Mestizo	49,0	53,0
Otro 6/	13,1	8,0
No sabe	8,0	4,9
Acceso a Internet		
Si	80,5	58,5
No	19,5	41,5

Nota: Migración reciente: está referida a la migración realizada en los últimos 5 años.
1/ Incluye sin nivel e inicial. A partir del año 2017 se incluye educación básica especial.
2/ Incluye superior no univeritaria y superior universitaria.
3/ Considera a los casados y convivientes.
4/ Incluye: Separado(a), Divorciado(a) y Viudo(a).
5/ Incluye: Quechua, Aimara, nativo o indígena de la Amazonía
6/ Incluye: Blanco y otro.
Fuente: **Instituto Nacional de Estadística e Informática- Encuesta Nacional de Hogares**.

CUADRO Nº 9.2
PERÚ: CARACTERÍSTICAS ECONÓMICAS DE LA POBLACIÓN OCUPADA POR CONDICIÓN DE MIGRACIÓN INTERNA RECIENTE, 2019
(Porcentaje)

Principales características	2014-2019	
	Migración Interna Reciente	
	Migrante	No Migrante
Total	100,0	100,0
Categoría de ocupación		
Independiente 1/	32,1	41,2
Dependiente 2/	58,5	45,9
Trabajador Familiar no remunerado	5,9	10,3
Trabajador del hogar	3,0	2,4
Otro	0,4	0,2
Informalidad		
Empleo Formal	26,5	27,3
Empleo Informal	73,5	72,7
Ramas de actividad		
Agricultura/Pesca/Minería	13,7	25,7
Manufactura	11,4	8,8
Construcción	6,9	6,1
Comercio	18,6	19,1
Transportes y Comunicaciones	9,9	8,3
Otros Servicios 3/	39,5	31,9
Ocupación secundaria		
Sin Ocupacion secundaria	82,7	77,4
Con Ocupacion secundaria	17,3	22,6
Tamaño de empresa		
De 1 a 10 trabajadores	66,2	72,6
De 11 a 50 trabajadores	9,9	7,1
De 51 y más	23,7	20,2
Inclusión financiera		
Acceso a algún servicio financiero	50,2	44,8
Sin acceso a servicio financiero	49,8	55,2
Indicadores de empleo		
Tasa de actividad	72,3	72,8
Tasa de inactividad	27,7	27,2
Tasa de ocupación	93,8	96,2
Tasa de desempleo	6,2	3,8
Tasa de empleo adecuado	61,8	53,3
Tasa de subempleo	32,1	42,8
Promedio de hora de trabajo a la semana	48,0	44,4

Nota: Migración reciente: está referida a la migración realizada en los últimos 5 años.
1/ Incluye: Independiente y Empleador o Patrono.
2/ Incluye al Empleado y Obrero.
3/ Incluye: Hoteles y restaurantes, enseñanza, administración pública, intermediación financiera y otros.
Fuente: Instituto Nacional de Estadística e Informática- Encuesta Nacional de Hogares.

ANEXO 10
INGRESO PROMEDIO PROVENIENTE DEL TRABAJO

CUADRO Nº 10.1

PERÚ: INGRESO PROMEDIO MENSUAL PROVENIENTE DEL TRABAJO, SEGÚN ÁMBITO GEOGRÁFICO, 2007- 2019

(Soles corrientes)

Ámbito geográfico	2007	2008	2009	2010	2011	2012	2013	201	2015	2016	2017	2018	2019		Intervalo de confianza al 95%		Tasa de crecimiento promedio anual (%) 2007 - 2019	Variación porcentual (%) 2019/2018
													Abs.	C.V. (%)	Inferior	Superior		
Total	810,5	893,2	963,9	986,9	1 069,0	1 155,7	1 184,6	1 239,9	1 304,9	1 370,7	1 376,8	1 400,1	1 443,1	1,0	1414,8	1471,4	5,1	1,7
Área de residencia																		
Urbana	949,9	1 031,3	1 106,7	1 119,7	1 201,1	1 303,6	1 326,7	1 393,2	1 462,7	1 538,9	1 543,1	1 557,4	1 595,4	1,1	1 560,7	1 630,2	4,4	2,4
Rural	361,2	430,9	478,8	519,8	579,8	603,0	628,8	639,5	668,5	674,9	665,6	711,4	760,7	1,3	741,6	779,8	6,4	6,9
Región natural																		
Costa	980,9	1 061,9	1 134,4	1 139,1	1 221,4	1 334,2	1 352,9	1 434,0	1 518,2	1 605,7	1 619,0	1 628,4	1 659,3	1,4	1 612,7	1 706,0	4,5	1,9
Sierra	542,7	631,3	705,2	747,0	820,3	867,5	928,5	955,8	979,7	1 023,1	1 012,0	1 065,3	1 135,3	1,4	1 104,2	1 166,3	6,3	6,6
Selva	648,5	730,1	783,8	842,6	947,8	1 003,9	1 008,9	1 017,1	1 087,8	1 078,4	1 097,4	1 109,8	1 142,3	1,8	1 102,4	1 182,2	4,8	2,9
Departamento																		
Amazonas	542,3	641,9	718,7	806,2	784,1	858,8	826,1	857,3	939,1	995,4	967,1	1 033,2	1 014,0	4,4	927,5	1 100,5	5,4	- 1,9
Áncash	623,8	734,0	770,8	869,6	941,1	973,5	1 009,1	1 048,7	1 014,4	1 094,9	1 090,0	1 117,0	1 230,9	2,9	1 160,0	1 301,8	5,8	10,2
Apurímac	432,2	490,1	519,2	634,0	598,2	620,0	778,2	841,6	925,6	889,4	900,8	936,9	1 123,8	5,4	1 003,9	1 243,6	8,3	20,0
Arequipa	816,5	985,7	1 051,0	1 120,4	1 257,8	1 299,7	1 377,3	1 429,0	1 456,9	1 512,2	1 545,0	1 644,6	1 703,1	2,4	1 624,4	1 781,7	6,3	3,6
Ayacucho	475,9	517,7	576,7	644,7	747,9	750,2	752,2	773,5	904,6	879,5	902,2	959,8	970,6	4,5	885,9	1 055,4	6,1	1,1
Cajamarca	472,7	550,1	649,6	724,0	793,4	812,0	835,4	760,5	828,2	806,3	843,3	817,9	954,4	4,9	863,3	1 045,5	6,0	16,7
Prov. Const.Callao	971,7	1 097,2	1 238,0	1 219,0	1 189,1	1 329,8	1 353,3	1 494,5	1 528,5	1 561,1	1 598,5	1 526,3	1 579,6	2,4	1 506,7	1 652,4	4,1	3,5
Cusco	584,7	650,6	756,5	775,7	888,4	973,6	1 045,1	1 081,2	1 025,6	1 144,6	1 064,7	1 189,0	1 234,1	3,4	1 150,9	1 317,3	6,4	3,8
Huancavelica	380,2	426,1	493,6	560,4	614,1	641,9	684,7	622,1	719,9	733,7	709,1	702,5	742,1	4,3	679,9	804,2	5,7	5,6
Huánuco	461,1	531,6	572,8	623,0	720,2	848,4	898,4	877,8	923,5	901,5	933,1	974,2	1 007,1	4,1	925,5	1 088,7	6,7	3,4
Ica	704,8	801,7	895,4	924,0	997,0	1 022,9	1 082,3	1 187,1	1 278,1	1 297,3	1 363,7	1 414,8	1 507,5	1,8	1 455,7	1 559,3	6,5	6,6
Junín	679,8	793,5	797,5	795,5	912,7	974,6	1 003,8	1 044,7	1 139,5	1 199,3	1 135,7	1 130,1	1 206,3	3,6	1 122,2	1 290,4	4,9	6,8
La Libertad	819,2	762,9	925,5	889,8	895,5	1 000,9	1 040,4	1 092,4	1 128,9	1 203,8	1 256,5	1 268,4	1 307,5	2,8	1 236,5	1 378,5	4,0	3,1
Lambayeque	590,0	636,5	670,7	707,6	750,4	843,6	835,4	906,0	1 000,0	1 117,1	1 113,2	1 189,7	1 203,6	2,8	1 138,0	1 269,2	6,1	1,2
Lima	1 136,7	1 236,1	1 296,8	1 285,8	1 391,9	1 517,2	1 543,2	1 640,4	1 753,1	1 870,0	1 851,6	1 857,3	1 885,9	2,2	1 806,4	1 965,5	4,3	1,5
Provincia de Lima 1/	1 176,7	1 277,5	1 344,8	1 315,9	1 435,2	1 561,6	1 596,9	1 696,8	1 809,9	1 939,9	1 921,1	1 912,7	1 947,5	2,3	1 859,5	2 035,5	4,3	1,8
Región Lima 2/	764,5	839,4	836,7	981,1	965,6	1 084,1	1 017,0	1 073,2	1 185,0	1 181,6	1 175,4	1 299,5	1 261,7	2,4	1 202,3	1 321,1	4,3	- 2,9
Loreto	664,5	727,4	771,9	863,9	888,1	977,5	945,0	1 038,0	1 107,8	1 062,3	1 167,3	1 166,2	1 231,5	3,9	1 137,6	1 325,4	5,3	5,6
Madre de Dios	1 090,6	1 251,5	1 412,0	1 495,3	1 832,6	1 867,4	1 936,4	1 861,4	1 655,5	1 632,9	1 669,3	1 638,7	1 665,0	3,9	1 537,2	1 792,7	3,6	1,6
Moquegua	1 124,1	1 328,2	1 352,5	1 541,3	1 564,0	1 780,2	1 826,3	1 823,7	1 791,2	1 818,4	1 689,7	1 769,5	1 801,5	4,5	1 643,5	1 959,4	4,0	1,8
Pasco	638,0	747,6	806,4	893,4	896,6	834,8	859,5	866,1	892,4	1 000,8	1 051,1	1 055,7	1 172,0	5,1	1 056,0	1 288,0	5,2	11,0
Piura	550,2	620,5	759,8	742,7	856,6	887,0	890,4	902,4	935,0	952,3	1 047,5	1 104,3	1 146,0	2,7	1 085,9	1 206,0	6,3	3,8
Puno	412,7	465,6	507,5	588,3	631,8	720,7	806,4	879,9	799,5	856,8	818,8	839,8	876,1	4,3	803,0	949,3	6,5	4,3
San Martín	666,6	774,2	811,1	882,3	993,0	1 032,7	1 001,2	1 038,2	1 098,9	1 079,2	1 128,8	1 175,8	1 159,2	3,7	1 074,4	1 244,0	4,7	- 1,4
Tacna	909,6	1 034,6	1 055,0	1 125,5	1 135,5	1 244,0	1 270,5	1 295,2	1 323,2	1 336,6	1 354,2	1 359,4	1 392,3	3,7	1 290,0	1 494,5	3,6	2,4
Tumbes	873,5	783,4	856,2	910,7	1 035,2	1 117,7	1 104,5	1 145,4	1 165,3	1 255,5	1 260,8	1 338,3	1 264,3	3,1	1 187,2	1 341,3	3,1	- 5,5
Ucayali	758,8	771,8	851,6	825,0	963,3	1 015,3	1 017,5	1 007,7	1 165,7	1 182,6	1 166,8	1 212,0	1 174,4	2,6	1 113,8	1 235,1	3,7	- 3,1

Nota: El ingreso promedio corresponde a la PEA ocupada con ingresos mayores a cero y que provienen de su actividad principal, actividad secundaria, dependiente e independiente y puede ser monetario o no monetario.

1/ Comprende los 43 distritos que conforman la provincia de Lima.

2/ Comprende las provincias de: Barranca, Cajatambo, Canta, Cañete, Huaral, Huarochirí, Huaura, Oyón y Yauyos.

Fuente: Instituto Nacional de Estadística e Informática -Encuesta Nacional de Hogares.

CUADRO Nº 10.2

PERÚ: INGRESO PROMEDIO MENSUAL PROVENIENTE DEL TRABAJO DE LA POBLACIÓN OCUPADA MASCULINA, SEGÚN ÁMBITO GEOGRÁFICO, 2007-2019

(Soles corrientes)

Ámbito geográfico	2007	2008	2009	2010	2011	2012	2013	201	2015	2016	2017	2018	2019		Intervalo de confianza al 95%		Tasa de crecimiento promedio anual (%) 2007 - 2019	Variación porcentual (%) 2019/2018
													Abs.	C.V. (%)	Inferior	Superior		
Total	914,3	1 038,7	1 113,4	1 157,5	1 241,0	1 328,5	1 355,8	1 415,7	1 475,2	1 555,6	1 565,6	1 588,6	1 616,1	1,0	1 584,6	1 647,6	4,9	1,7
Área de residencia																		
Urbana	1 105,3	1 236,5	1 311,7	1 348,0	1 431,7	1 533,2	1 550,0	1 624,5	1 688,4	1 782,4	1 793,5	1805,2	1818,6	1,1	1778,6	1858,6	4,2	0,7
Rural	412,1	494,9	556,2	605,8	663,4	698,8	731,2	741,4	770,4	785,6	766,8	811,5	865,8	1,3	842,9	888,7	6,4	6,7
Región natural																		
Costa	1 132,9	1 260,4	1 334,9	1 362,5	1 441,9	1 556,3	1 559,4	1 663,5	1 730,3	1 842,0	1 866,3	1879,5	1877,2	1,4	1824,7	1929,8	4,3	- 0,1
Sierra	614,4	743,6	829,5	877,5	952,0	1 009,0	1 090,7	1 098,7	1 131,9	1 188,9	1 173,4	1223,5	1302,9	1,6	1262,4	1343,4	6,5	6,5
Selva	701,0	797,8	854,8	943,8	1 070,7	1 104,5	1 111,4	1 129,1	1 197,4	1 182,6	1 201,6	1200,9	1225,8	2,0	1178,7	1272,8	4,8	2,1
Departamento																		
Amazonas	583,4	689,4	807,9	908,8	880,6	924,5	877,9	933,8	1 030,3	1 082,7	1 079,4	1 112,1	1 072,1	4,6	975,1	1 169,1	5,2	- 3,6
Áncash	701,5	879,7	892,6	1 031,6	1 110,9	1 108,3	1 189,3	1 221,9	1 165,1	1 277,6	1 269,1	1 281,2	1 385,7	3,1	1 300,5	1 471,0	5,8	8,2
Apurímac	453,6	519,8	558,8	675,6	674,1	657,3	856,4	910,1	1 024,8	1 013,0	972,4	1 062,3	1 233,0	5,8	1 093,8	1 372,1	8,7	16,1
Arequipa	958,9	1 217,0	1 247,8	1 392,4	1 499,8	1 574,6	1 679,2	1 779,0	1 809,5	1 838,3	1 876,1	1 986,7	2 110,7	2,8	1 994,5	2 226,8	6,8	6,2
Ayacucho	531,5	571,6	647,6	757,6	862,4	844,4	827,7	879,2	1 046,4	941,6	968,4	1 011,1	1 057,0	5,4	944,8	1 169,3	5,9	4,6
Cajamarca	556,3	665,7	791,7	890,2	918,9	952,0	969,6	879,5	957,5	959,4	987,9	952,6	1 114,7	5,3	999,4	1 229,9	6,0	17,0
Prov. Const.Callao	1 132,2	1 284,0	1 457,3	1 493,2	1 450,8	1 607,9	1 563,8	1 688,9	1 745,9	1 807,4	1 847,8	1 794,7	1 821,0	2,7	1 725,2	1 916,7	4,0	1,5
Cusco	632,1	746,4	864,4	899,0	1 025,0	1 109,5	1 223,3	1 197,2	1 107,8	1 293,7	1 216,2	1 361,1	1 344,7	3,8	1 244,6	1 444,8	6,5	- 1,2
Huancavelica	424,0	473,8	547,7	636,5	697,7	769,7	811,9	691,9	817,9	841,1	808,2	820,8	862,5	4,8	781,8	943,2	6,1	5,1
Huánuco	500,9	604,5	652,3	705,3	791,7	939,9	980,6	976,0	1 016,2	1 003,5	1 065,3	1 103,6	1 101,0	4,2	1 009,3	1 192,8	6,8	- 0,2
Ica	787,1	943,1	1 048,6	1 082,1	1 139,8	1 224,0	1 271,6	1 395,7	1 460,5	1 475,9	1 582,4	1 613,8	1 698,1	2,0	1 630,3	1 765,9	6,6	5,2
Junín	776,0	952,6	919,3	926,1	1 107,1	1 190,4	1 199,8	1 234,2	1 328,0	1 443,5	1 325,5	1 314,4	1 375,9	4,1	1 264,6	1 487,3	4,9	4,7
La Libertad	808,2	914,0	1 104,9	1 098,4	1 048,6	1 242,3	1 224,6	1 260,3	1 271,5	1 434,2	1 514,6	1 482,5	1 507,5	3,0	1 419,7	1 595,4	5,3	1,7
Lambayeque	715,3	802,1	844,6	877,0	930,0	1 003,5	1 013,6	1 092,3	1 192,9	1 378,0	1 338,1	1 412,4	1 408,2	3,0	1 324,0	1 492,3	5,8	- 0,3
Lima	1 326,7	1 463,6	1 518,0	1 516,3	1 638,6	1 746,2	1 762,7	1 896,1	1 992,2	2 120,9	2 116,6	2 135,3	2 106,1	2,2	2 016,5	2 195,8	3,9	- 1,4
Provincia de Lima 1/	1 393,5	1 518,6	1 579,4	1 554,1	1 689,6	1 801,6	1 828,9	1 970,4	2 065,1	2 203,4	2 201,9	2 208,5	2 174,0	2,3	2 074,4	2 273,6	3,8	- 1,6
Región Lima 2/	778,1	974,2	969,7	1 157,4	1 153,1	1 238,3	1 163,1	1 219,3	1 337,9	1 341,0	1 343,3	1 430,8	1 454,9	2,8	1 376,0	1 533,9	5,4	1,7
Loreto	720,0	793,1	823,6	955,1	969,1	1 049,7	1 044,5	1 120,7	1 222,5	1 151,0	1 245,9	1 228,3	1 288,5	4,4	1 176,2	1 400,7	5,0	4,9
Madre de Dios	1 198,4	1 352,1	1 537,0	1 668,6	2 057,9	2 046,0	2 144,0	2 049,6	1 762,5	1 789,0	1 900,7	1 798,3	1 808,4	4,8	1 639,7	1 977,0	3,5	0,6
Moquegua	1 354,5	1 673,2	1 702,6	1 978,0	1 921,2	2 247,2	2 291,8	2 197,7	2 202,8	2 177,8	2 034,0	2 123,1	2 205,8	5,3	1 975,8	2 435,8	4,1	3,9
Pasco	711,8	873,7	956,8	1 066,1	1 081,6	957,2	1 000,4	1 039,1	1 039,1	1 166,5	1 232,8	1 240,0	1 352,5	5,9	1 197,1	1 507,9	5,5	9,1
Piura	660,2	734,2	920,7	891,1	996,2	1 032,4	1 040,5	1 095,1	1 075,7	1 109,2	1 219,3	1 301,3	1 344,1	3,0	1 264,1	1 424,1	6,1	3,3
Puno	501,8	575,9	602,1	705,5	777,3	889,2	1 008,5	1 026,1	988,8	1 013,7	960,1	953,9	1 009,6	5,4	903,4	1 115,7	6,0	5,8
San Martín	710,4	838,6	902,9	984,3	1 142,6	1 132,4	1 087,6	1 134,8	1 223,5	1 177,5	1 236,3	1 268,4	1 244,6	4,1	1 145,3	1 343,9	4,8	- 1,9
Tacna	1 087,1	1 251,9	1 257,0	1 351,9	1 361,9	1 449,8	1 474,3	1 502,6	1 565,8	1 560,3	1 528,7	1 563,1	1 626,6	4,8	1 473,0	1 780,2	3,4	4,1
Tumbes	1 028,0	913,0	993,0	1 060,0	1 215,2	1 307,0	1 299,4	1 337,1	1 367,3	1 461,9	1 421,4	1 520,0	1 428,5	3,5	1 330,0	1 526,9	2,8	- 6,0
Ucayali	849,8	822,2	928,0	894,8	1 052,2	1 111,7	1 131,0	1 154,2	1 288,4	1 306,3	1 314,0	1 332,8	1 318,5	3,1	1 237,4	1 399,7	3,7	- 1,1

1/ Comprende los 43 distritos que conforman la provincia de Lima.

2/ Comprende las provincias de: Barranca, Cajatambo, Canta, Cañete, Huaral, Huarochirí, Huaura, Oyón y Yauyos.

Fuente: Instituto Nacional de Estadística e Informática -Encuesta Nacional de Hogares.

CUADRO Nº 10.3

PERÚ: INGRESO PROMEDIO MENSUAL PROVENIENTE DEL TRABAJO DE LA POBLACIÓN OCUPADA FEMENINA, SEGÚN ÁMBITO GEOGRÁFICO, 2007-2019

(Soles corrientes)

Ámbito geográfico	2007	2008	2009	2010	2011	2012	2013	201	2015	2016	2017	2018	2019		Intervalo de confianza al 95%		Tasa de crecimiento promedio anual (%) 2007 - 2019	Variación porcentual (%) 2019/2018
													Abs.	C.V. (%)	Inferior	Superior		
Total	652,3	673,2	740,0	737,0	818,6	903,2	935,5	984,7	1 052,7	1 100,6	1 107,3	1 135,0	1 199,4	1,5	1 163,6	1 235,1	5,2	5,7
Área de residencia																		
Urbana	741,3	755,7	832,3	820,2	900,3	1 001,7	1 033,5	1 089,6	1 161,2	1 216,9	1 218,5	1 240,2	1 307,5	1,6	1 266,1	1 349,0	4,8	5,4
Rural	240,8	283,1	304,9	329,1	392,1	389,8	401,0	414,2	433,4	424,1	441,6	493,7	536,3	2,1	514,1	558,6	6,9	8,7
Región natural																		
Costa	774,1	790,6	865,3	842,5	931,8	1 038,0	1 077,3	1 133,4	1 230,4	1 291,0	1 298,3	1 307,8	1 378,6	2,1	1 322,7	1 434,4	4,9	5,4
Sierra	424,6	450,6	504,4	542,0	613,6	649,5	683,8	733,2	742,2	766,2	763,4	827,2	886,2	2,0	851,6	920,7	6,3	7,1
Selva	531,8	585,0	631,2	639,2	700,0	801,9	800,3	792,0	868,1	869,6	898,4	933,4	981,5	2,4	935,0	1 028,0	5,2	5,2
Departamento																		
Amazonas	454,1	531,5	524,6	597,1	573,4	707,6	709,3	678,9	737,6	812,7	754,2	879,1	906,9	6,4	792,6	1 021,2	5,9	3,2
Áncash	495,8	484,7	555,3	596,9	676,0	764,9	730,3	788,8	768,4	810,2	805,4	848,1	996,9	4,9	901,0	1 092,9	6,0	17,5
Apurímac	384,6	427,8	437,4	554,9	451,9	554,9	635,0	709,9	735,2	653,9	762,2	717,3	935,2	7,4	799,4	1 071,0	7,7	30,4
Arequipa	626,0	669,4	772,0	770,3	928,5	930,1	986,6	968,5	1 006,4	1 093,8	1 103,2	1 205,3	1 193,1	3,4	1 113,0	1 273,2	5,5	- 1,0
Ayacucho	384,0	425,0	459,4	471,3	551,3	585,9	634,9	593,3	661,7	771,1	789,2	876,0	832,7	7,4	711,7	953,8	6,7	- 4,9
Cajamarca	324,0	355,1	396,2	440,4	567,1	550,7	608,2	559,8	587,4	546,4	598,5	592,5	689,6	6,6	599,8	779,4	6,5	16,4
Prov. Const.Callao	737,0	812,1	923,0	855,7	838,6	950,8	1 070,4	1 224,8	1 204,8	1 231,6	1 252,1	1 149,7	1 243,9	3,3	1 162,6	1 325,1	4,5	8,2
Cusco	503,7	485,0	583,5	590,1	686,7	776,0	775,8	910,0	905,5	922,1	850,7	935,7	1 068,1	5,7	949,2	1 187,0	6,5	14,2
Huancavelica	295,9	340,5	393,7	423,5	472,6	420,0	470,7	490,5	533,9	548,1	550,8	516,8	550,7	6,2	483,5	617,8	5,3	6,5
Huánuco	384,0	394,4	428,5	477,4	588,5	686,2	749,2	708,3	764,8	728,4	705,6	755,2	841,9	6,8	730,2	953,6	6,8	11,5
Ica	583,6	604,2	685,3	699,5	793,9	741,3	812,5	887,5	1 001,8	1 042,3	1 051,7	1 136,1	1 245,7	2,6	1 181,4	1 310,0	6,5	9,7
Junín	536,2	554,3	610,9	597,2	633,0	658,5	715,4	755,4	855,0	844,8	835,2	863,7	956,8	4,8	866,4	1 047,1	4,9	10,8
La Libertad	836,2	536,1	646,1	568,9	657,6	645,5	761,0	841,9	922,1	879,4	891,6	971,4	1 043,7	4,2	958,4	1 128,9	1,9	7,4
Lambayeque	415,3	409,8	443,1	486,0	519,1	612,1	597,5	653,5	731,9	774,3	816,5	896,3	923,6	3,9	853,4	993,7	6,9	3,1
Lima	890,7	943,2	1 014,8	989,9	1 087,3	1 227,6	1 265,5	1 326,3	1 448,5	1 547,6	1 525,8	1 524,1	1 611,7	3,0	1 518,2	1 705,1	5,1	5,8
Provincia de Lima 1/	904,1	972,2	1 050,4	1 014,2	1 123,3	1 262,1	1 308,3	1 367,6	1 492,2	1 604,3	1 581,1	1 561,4	1 668,6	3,1	1 566,2	1 771,0	5,2	6,9
Región Lima 2/	741,3	635,9	638,6	721,7	718,2	860,5	797,5	851,1	937,5	958,2	936,3	1 127,1	991,7	3,8	917,6	1 065,7	2,5	- 12,0
Loreto	547,6	597,8	667,5	685,2	733,4	848,7	773,8	886,2	893,2	888,8	1 021,6	1 047,2	1 126,1	4,6	1 024,8	1 227,4	6,2	7,5
Madre de Dios	843,2	1 031,2	1 113,9	1 125,1	1 284,7	1 493,5	1 495,9	1 441,5	1 416,9	1 267,6	1 179,5	1 317,9	1 365,1	5,6	1 214,0	1 516,2	4,1	3,6
Moquegua	708,9	668,2	730,1	755,7	900,4	1 023,9	1 036,8	1 140,2	1 107,9	1 202,7	1 119,4	1 191,8	1 164,9	4,5	1 062,1	1 267,7	4,2	- 2,3
Pasco	457,6	472,3	497,8	557,0	542,9	577,3	582,2	523,6	597,4	679,3	686,2	693,3	795,2	6,2	698,6	891,8	4,7	14,7
Piura	377,6	431,1	508,3	518,7	632,4	656,6	647,2	592,1	691,8	699,2	784,5	815,6	865,3	4,2	793,8	936,7	7,2	6,1
Puno	281,2	310,5	375,4	427,3	434,8	500,2	541,2	681,9	558,2	644,2	631,1	688,3	710,7	5,3	636,8	784,5	8,0	3,3
San Martín	554,9	618,4	599,1	662,8	659,7	809,3	787,0	813,1	809,5	850,1	909,5	969,5	976,8	5,9	864,1	1 089,6	4,8	0,8
Tacna	640,2	690,2	751,7	794,0	799,4	955,2	985,7	1 009,1	976,5	1 023,4	1 127,0	1 071,4	1 076,2	3,4	1 005,3	1 147,2	4,4	0,5
Tumbes	589,0	540,3	609,9	655,7	693,6	777,9	745,8	783,1	794,8	873,0	976,9	1 021,9	989,4	5,0	892,0	1 086,8	4,4	- 3,2
Ucayali	571,2	677,4	706,6	695,2	794,5	839,3	812,6	743,3	942,3	963,9	917,6	1 009,2	918,6	3,5	854,7	982,5	4,0	- 9,0

1/ Comprende los 43 distritos que conforman la provincia de Lima.

2/ Comprende las provincias de: Barranca, Cajatambo, Canta, Cañete, Huaral, Huarochirí, Huaura, Oyón y Yauyos.

Fuente: Instituto Nacional de Estadística e Informática -Encuesta Nacional de Hogares.

CUADRO Nº 10.4

PERÚ: INGRESO PROMEDIO MENSUAL PROVENIENTE DE LA ACTIVIDAD PRINCIPAL, SEGÚN ÁMBITO GEOGRÁFICO, 2007- 2019

(Soles corrientes)

Ámbito geográfico	2007	2008	2009	2010	2011	2012	2013	201	2015	2016	2017	2018	2019		Intervalo de confianza al 95%		Tasa de crecimiento promedio anual (%) 2007 - 2019	Variación porcentual 2019/2018
													Abs.	C.V. (%)	Inferior	Superior		
Total	757,2	831,1	893,6	914,0	993,6	1 080,5	1 114,8	1 167,2	1 232,8	1 290,0	1 295,9	1 322,2	1 363,7	1,0	1 336,1	1 391,3	5,0	3,1
Área de residencia																		
Urbana	893,5	966,8	1 034,0	1 046,9	1 126,1	1 229,6	1 260,5	1 322,3	1 394,9	1 461,7	1 466,1	1 484,1	1 522,8	1,1	1 489,0	1 556,6	4,5	2,6
Rural	317,7	377,2	416,7	446,5	503,3	523,2	544,9	559,6	579,2	579,4	568,0	613,3	651,1	1,4	633,2	669,0	6,2	6,2
Región natural																		
Costa	924,7	999,0	1 068,3	1 071,9	1 153,9	1 268,5	1 297,6	1 370,1	1 458,0	1 535,3	1 548,2	1 561,1	1 592,9	1,5	1 547,3	1 638,5	4,6	2,0
Sierra	498,0	575,8	634,6	668,3	742,4	784,9	843,5	875,9	899,4	931,0	922,4	976,4	1 039,1	1,5	1 008,6	1 069,6	6,3	6,4
Selva	587,4	656,3	694,4	756,3	841,6	902,1	907,4	921,0	979,2	975,1	989,2	1 006,9	1 040,8	1,9	1 002,2	1 079,4	4,9	3,4
Departamento																		
Amazonas	477,7	564,0	630,7	694,7	697,6	757,3	743,2	735,7	824,7	887,8	848,7	899,0	905,8	4,6	824,1	987,5	5,5	0,8
Áncash	572,3	681,6	684,7	776,7	848,8	871,2	905,5	938,3	920,1	1 019,4	997,8	1 025,6	1 123,1	3,2	1 051,6	1 194,6	5,8	9,5
Apurímac	399,2	438,4	450,3	527,1	483,1	545,0	648,8	739,9	793,0	754,5	779,3	827,2	939,1	5,9	830,8	1 047,4	7,4	13,5
Arequipa	767,1	916,7	976,4	979,9	1 182,3	1 216,3	1 301,9	1 363,4	1 397,6	1 443,7	1 472,7	1 561,9	1 635,8	2,4	1 559,9	1 711,8	6,5	4,7
Ayacucho	444,3	470,4	523,1	589,8	637,8	683,8	693,6	691,1	831,6	797,7	813,7	856,9	867,4	4,7	787,6	947,2	5,7	1,2
Cajamarca	418,6	490,0	557,6	630,1	717,8	727,5	758,0	697,7	739,9	724,6	762,4	732,6	860,0	5,4	768,3	951,7	6,2	17,4
Prov. Const.Callao	933,7	1 052,9	1 168,8	1 155,6	1 129,7	1 279,4	1 315,7	1 456,2	1 476,8	1 493,4	1 544,3	1 484,5	1 530,0	2,3	1 459,5	1 600,4	4,2	3,1
Cusco	534,9	594,1	682,3	704,7	788,6	891,5	931,0	980,3	931,5	1 032,4	962,2	1 059,8	1 126,8	3,9	1 041,1	1 212,4	6,4	6,3
Huancavelica	340,8	377,2	415,8	466,9	513,7	548,0	583,1	503,8	604,5	597,9	589,2	590,2	608,9	5,6	541,8	675,9	5,0	3,2
Huánuco	425,7	475,1	511,3	554,7	621,7	768,9	817,3	789,2	836,1	819,1	837,6	881,6	896,8	4,4	819,6	974,0	6,4	1,7
Ica	666,0	759,1	847,4	864,5	943,9	977,3	1 034,1	1 136,6	1 232,8	1 240,0	1 321,0	1 379,7	1 449,8	1,7	1 401,0	1 498,5	6,7	5,1
Junín	639,6	727,6	738,2	735,8	845,7	914,4	938,1	973,8	1 044,4	1 099,4	1 052,7	1 059,2	1 137,0	3,6	1 057,3	1 216,7	4,9	7,3
La Libertad	771,2	701,3	859,7	836,8	840,5	940,3	991,2	1 036,0	1 058,2	1 118,4	1 183,0	1 200,7	1 233,4	2,8	1 165,3	1 301,5	4,0	2,7
Lambayeque	549,1	580,3	603,2	653,9	694,8	792,9	781,3	851,6	948,9	1 048,1	1 044,1	1 119,1	1 124,3	2,7	1 064,7	1 183,8	6,2	0,5
Lima	1 075,7	1 168,2	1 231,1	1 221,6	1 326,3	1 451,4	1 489,4	1 576,7	1 696,5	1 802,1	1 777,3	1 788,3	1 825,0	2,2	1 747,2	1 902,8	4,5	2,1
Provincia de Lima 1/	1 113,8	1 208,0	1 279,6	1 252,0	1 371,1	1 495,3	1 543,2	1 631,7	1 753,6	1 871,5	1 847,2	1 843,5	1 886,0	2,3	1 799,9	1 972,0	4,5	2,3
Región Lima 2/	720,6	786,5	766,6	913,6	886,1	1 022,9	962,2	1 023,8	1 124,8	1 118,7	1 098,1	1 232,8	1 207,5	2,4	1 149,7	1 265,2	4,4	-2,1
Loreto	581,1	650,5	660,9	763,0	789,1	846,0	824,7	922,4	975,6	947,2	1 036,7	1 068,1	1 122,6	4,1	1 033,1	1 212,1	5,6	5,1
Madre de Dios	1 001,3	1 160,9	1 274,8	1 334,0	1 637,7	1 686,6	1 755,0	1 639,0	1 520,0	1 509,5	1 564,5	1 510,1	1 532,7	4,0	1 411,6	1 653,7	3,6	1,5
Moquegua	1 077,6	1 251,1	1 282,6	1 410,7	1 453,3	1 605,8	1 692,1	1 721,4	1 693,2	1 634,0	1 606,8	1 689,5	1 704,0	4,7	1 547,6	1 860,3	3,9	0,9
Pasco	613,7	711,2	747,7	832,8	800,7	762,8	783,6	795,3	806,1	912,8	957,3	976,2	1 082,5	5,6	963,0	1 201,9	4,8	10,9
Piura	494,5	559,6	689,9	684,8	771,4	815,0	828,7	834,5	868,2	875,1	969,6	1 023,7	1 054,1	2,7	997,5	1 110,7	6,5	3,0
Puno	369,8	416,4	462,6	524,8	565,2	626,1	715,0	799,9	738,4	774,7	753,0	792,3	804,6	4,3	736,5	872,7	6,7	1,6
San Martín	608,9	695,9	705,8	777,2	879,2	922,3	895,8	954,7	996,4	972,5	989,0	1 043,3	1 038,6	4,1	956,0	1 121,1	4,5	-0,5
Tacna	843,0	985,8	995,6	1 062,6	1 061,5	1 171,7	1 193,2	1 208,4	1 240,0	1 255,5	1 296,5	1 291,2	1 325,9	3,7	1 230,3	1 421,4	3,8	2,7
Tumbes	786,2	718,3	754,0	816,1	936,9	984,7	1 020,9	1 054,0	1 073,1	1 150,8	1 182,3	1 230,3	1 179,2	3,1	1 107,8	1 250,6	3,4	-4,2
Ucayali	692,9	708,5	777,9	767,3	894,3	950,4	964,1	949,4	1 108,8	1 118,8	1 097,6	1 145,5	1 106,6	2,6	1 051,0	1 162,2	4,0	-3,4

1/ Comprende los 43 distritos que conforman la provincia de Lima.

2/ Comprende las provincias de: Barranca, Cajatambo, Canta, Cañete, Huaral, Huarochirí, Huaura, Oyón y Yauyos.

Fuente: Instituto Nacional de Estadística e Informática -Encuesta Nacional de Hogares.

CUADRO Nº 10.5

PERÚ: INGRESO PROMEDIO MENSUAL PROVENIENTE DE LA ACTIVIDAD PRINCIPAL DE LA POBLACIÓN OCUPADA MASCULINA, SEGÚN ÁMBITO GEOGRÁFICO, 2007-2019

(Soles corrientes)

Ámbito geográfico	2007	2008	2009	2010	2011	2012	2013	201	2015	2016	2017	2018	2019		Intervalo de confianza al 95%		Tasa de crecimiento promedio anual (%) 2007 - 2019	Variación porcentual 2019/2018
													Abs.	C.V. (%)	Inferior	Superior		
Total	848,4	962,6	1 027,2	1 067,1	1 147,2	1 238,7	1 272,0	1 327,9	1 385,7	1 458,0	1 465,2	1 492,7	1 519,2	1,0	1 488,7	1 549,7	5,0	1,8
Área de residencia																		
Urbana	1 034,5	1 156,6	1 222,4	1 257,3	1 337,9	1 446,7	1 471,9	1 540,1	1 605,3	1 691,0	1 699,8	1 717,1	1 732,7	1,1	1 694,1	1 771,4	4,4	0,9
Rural	359,0	429,4	478,6	516,3	569,7	598,7	629,2	642,8	659,3	666,6	643,1	687,5	728,0	1,5	706,7	749,3	6,1	5,9
Región natural																		
Costa	1 062,1	1 183,1	1 256,2	1 280,0	1 358,3	1 479,6	1 497,8	1 589,0	1 657,8	1 762,5	1 782,6	1 800,7	1 800,1	1,4	1 749,0	1 851,2	4,5	0,0
Sierra	559,2	673,6	739,8	778,2	855,8	905,4	980,9	997,9	1 028,4	1 068,3	1 058,4	1 108,4	1 179,0	1,7	1 139,8	1 218,2	6,4	6,4
Selva	631,2	713,9	746,1	841,1	941,6	991,3	995,1	1 017,6	1 069,2	1 060,3	1 065,2	1 077,5	1 106,7	2,1	1 061,4	1 152,0	4,8	2,7
Departamento																		
Amazonas	509,3	600,6	700,8	771,0	773,0	800,8	779,1	790,5	890,9	961,7	930,5	949,0	943,2	4,8	855,2	1 031,2	5,3	-0,6
Áncash	635,6	816,9	775,6	920,7	990,7	991,0	1 057,1	1 097,8	1 054,2	1 186,9	1 148,1	1 160,5	1 247,1	3,4	1 163,1	1 331,1	5,8	7,5
Apurímac	411,9	452,4	469,7	544,9	524,9	563,0	679,2	776,4	841,3	826,3	809,0	912,9	992,4	6,3	869,4	1 115,3	7,6	8,7
Arequipa	895,9	1 121,8	1 146,1	1 191,0	1 423,2	1 480,4	1 594,7	1 696,8	1 732,7	1 758,6	1 789,8	1 901,0	2 026,8	2,8	1 914,4	2 139,3	7,0	6,6
Ayacucho	494,6	510,1	590,2	688,3	710,5	758,3	756,8	780,2	948,8	840,6	855,7	892,3	927,5	5,6	825,0	1 030,0	5,4	4,0
Cajamarca	479,3	584,9	664,4	759,1	816,4	845,5	867,4	802,2	855,2	862,2	890,6	840,3	993,6	5,9	878,8	1 108,5	6,3	18,2
Prov. Const.Callao	1 088,4	1 235,0	1 376,0	1 405,0	1 379,1	1 544,0	1 522,7	1 653,4	1 688,8	1 727,8	1 784,5	1 753,4	1 764,5	2,7	1 671,7	1 857,3	4,1	0,6
Cusco	572,4	679,7	777,7	808,7	891,0	1 006,5	1 071,2	1 067,1	981,2	1 146,0	1 065,6	1 166,9	1 193,8	4,4	1 091,8	1 295,7	6,3	2,3
Huancavelica	374,1	410,8	458,0	519,1	557,9	638,3	677,3	532,6	661,8	646,2	645,6	658,3	677,2	6,6	589,2	765,2	5,1	2,9
Huánuco	456,8	533,3	581,0	616,3	672,6	842,6	886,7	862,6	898,9	890,3	932,6	978,7	957,9	4,5	873,4	1 042,5	6,4	-2,1
Ica	746,6	892,1	999,0	1 007,7	1 082,2	1 175,8	1 218,1	1 337,2	1 412,3	1 424,9	1 534,2	1 572,9	1 640,6	2,0	1 576,1	1 705,1	6,8	4,3
Junín	728,6	866,7	853,0	858,4	1 034,6	1 112,1	1 123,0	1 151,5	1 218,5	1 307,9	1 229,9	1 230,6	1 292,7	4,1	1 189,4	1 395,9	4,9	5,0
La Libertad	753,7	837,9	1 032,0	1 038,5	981,4	1 169,7	1 168,3	1 197,2	1 193,1	1 326,1	1 440,2	1 398,8	1 422,8	3,0	1 339,2	1 506,4	5,4	1,7
Lambayeque	667,4	730,4	750,4	809,9	862,3	940,4	948,7	1 025,1	1 131,5	1 292,5	1 244,5	1 329,6	1 310,7	2,9	1 236,3	1 385,1	5,8	-1,4
Lima	626,5	708,2	688,1	842,5	859,5	928,1	911,5	982,4	1 062,8	1 017,1	1 080,3	2 054,1	2 036,7	2,2	1 949,5	2 123,9	10,3	-0,9
Provincia de Lima 1/	1 309,6	1 430,2	1 506,9	1 480,1	1 609,9	1 726,9	1 771,6	1 891,9	1 995,3	2 129,9	2 114,5	2 126,3	2 104,3	2,3	2 007,5	2 201,2	4,0	-1,0
Región Lima 2/	728,3	917,1	876,8	1 074,7	1 059,2	1 168,9	1 099,4	1 162,4	1 265,2	1 263,1	1 251,3	1 358,3	1 387,7	2,7	1 313,3	1 462,1	5,5	2,2
Loreto	626,5	708,2	688,1	842,5	859,5	928,1	911,5	982,4	1 062,8	1 017,1	1 080,3	1 123,1	1 173,2	4,7	1 064,6	1 281,8	5,4	4,5
Madre de Dios	1 097,8	1 243,6	1 380,3	1 473,3	1 826,9	1 818,7	1 937,4	1 795,3	1 621,1	1 671,0	1 776,7	1 657,8	1 650,5	4,9	1 493,5	1 807,6	3,5	-0,4
Moquegua	1 310,4	1 576,2	1 618,2	1 811,9	1 790,5	2 005,1	2 118,1	2 079,4	2 088,7	1 931,0	1 937,4	2 035,0	2 082,8	5,6	1 854,8	2 310,7	3,9	2,4
Pasco	686,9	833,1	879,8	989,6	951,5	863,3	903,4	947,4	930,1	1 048,7	1 110,9	1 140,0	1 240,4	6,5	1 081,5	1 399,3	5,0	8,8
Piura	595,2	668,9	826,0	824,3	891,9	952,8	967,8	1 015,8	994,6	1 015,7	1 120,9	1 207,6	1 232,2	3,1	1 156,8	1 307,7	6,3	2,0
Puno	445,2	512,6	545,6	622,7	695,5	758,4	882,8	929,6	912,2	911,1	889,3	899,3	931,3	5,3	835,3	1 027,3	6,3	3,6
San Martín	646,0	754,4	764,2	853,0	1 006,4	1 003,6	969,4	1 048,1	1 098,4	1 045,5	1 058,5	1 105,2	1 095,0	4,4	1 001,1	1 188,8	4,5	-0,9
Tacna	1 013,9	1 195,3	1 179,6	1 277,5	1 265,7	1 355,0	1 375,1	1 390,2	1 464,5	1 459,8	1 454,6	1 482,3	1 541,8	4,7	1 399,3	1 684,4	3,6	4,0
Tumbes	927,4	839,6	872,1	947,4	1 095,5	1 147,0	1 201,4	1 224,8	1 253,2	1 337,0	1 332,4	1 391,7	1 338,7	3,6	1 245,0	1 432,5	3,1	-3,8
Ucayali	782,0	761,6	845,7	835,2	972,0	1 032,0	1 073,6	1 087,7	1 222,2	1 238,6	1 228,5	1 260,3	1 244,6	3,1	1 168,9	1 320,3	3,9	-1,2

1/ Comprende los 43 distritos que conforman la provincia de Lima.

2/ Comprende las provincias de: Barranca, Cajatambo, Canta, Cañete, Huaral, Huarochirí, Huaura, Oyón y Yauyos.

Fuente: Instituto Nacional de Estadística e Informática -Encuesta Nacional de Hogares.

CUADRO Nº 10.6

PERÚ: INGRESO PROMEDIO MENSUAL PROVENIENTE DE LA ACTIVIDAD PRINCIPAL DE LA POBLACIÓN OCUPADA FEMENINA, SEGÚN ÁMBITO GEOGRÁFICO, 2007-2019

(Soles corrientes)

Ámbito geográfico	2007	2008	2009	2010	2011	2012	2013	201	2015	2016	2017	2018	2019		Intervalo de confianza al 95%		Tasa de crecimiento promedio anual (%) 2007 - 2019	Variación porcentual 2019/2018
													Abs.	C.V. (%)	Inferior	Superior		
Total	618,0	632,2	693,6	689,7	770,0	849,4	885,9	933,9	1 006,5	1 044,6	1 054,2	1 082,3	1 144,6	1,6	1 109,4	1 179,9	5,3	5,8
Área de residencia																		
Urbana	704,0	711,6	781,8	771,0	849,7	944,3	982,9	1 036,6	1 113,6	1 158,5	1 163,2	1 185,7	1 251,9	1,7	1 211,1	1 292,7	4,9	5,6
Rural	220,2	256,5	277,8	291,5	354,2	355,2	357,2	375,6	394,2	381,9	401,5	451,6	487,0	2,2	465,9	508,1	6,8	7,8
Región natural																		
Costa	737,8	747,3	816,1	795,7	885,4	986,8	1 030,4	1 083,4	1 186,9	1 232,8	1 244,2	1 255,2	1 326,0	2,1	1 270,9	1 381,1	5,0	5,6
Sierra	397,2	418,4	464,7	495,7	564,5	599,4	636,2	685,9	698,2	718,4	712,9	777,7	831,2	2,1	797,4	865,0	6,3	6,9
Selva	490,1	532,8	583,1	586,0	640,0	723,0	729,1	726,8	798,7	804,2	843,8	870,2	913,8	2,5	869,4	958,3	5,3	5,0
Departamento																		
Amazonas	409,8	478,9	478,5	539,2	532,9	657,1	662,1	608,2	678,7	733,0	693,6	801,3	836,9	6,7	726,5	947,3	6,1	4,4
Áncash	468,0	449,9	523,8	534,1	627,2	685,8	671,0	698,8	701,1	758,4	758,8	804,7	935,7	5,2	840,0	1 031,4	5,9	16,3
Apurímac	371,1	409,1	410,1	493,4	402,5	513,4	593,0	669,6	700,4	617,7	721,7	677,1	847,1	7,7	718,4	975,7	7,1	25,1
Arequipa	594,6	636,3	735,8	708,1	854,6	861,4	923,1	924,8	969,4	1 039,6	1 049,4	1 126,5	1 146,6	3,5	1 068,4	1 224,9	5,6	1,8
Ayacucho	361,0	402,1	411,9	438,5	512,9	553,7	595,2	539,4	630,8	722,8	741,8	799,1	771,4	7,4	659,3	883,5	6,5	-3,5
Cajamarca	310,5	329,8	367,2	410,2	540,1	507,2	572,8	521,3	525,1	491,1	545,2	552,3	639,1	7,1	550,0	728,2	6,2	15,7
Prov. Const.Callao	707,6	774,9	871,2	825,0	795,6	918,8	1 037,6	1 182,6	1 161,0	1 179,8	1 210,5	1 107,1	1 203,8	3,4	1 124,3	1 283,4	4,5	8,7
Cusco	470,8	446,2	529,3	548,0	637,4	724,4	719,0	852,0	859,1	862,9	816,2	902,1	1 026,2	5,8	908,8	1 143,5	6,7	13,8
Huancavelica	277,0	317,1	337,8	373,0	439,0	391,0	424,6	449,6	495,7	514,4	499,2	483,4	500,3	6,5	436,1	564,4	5,0	3,5
Huánuco	365,7	365,6	385,0	445,7	527,9	638,2	691,5	662,4	728,5	698,4	673,8	717,3	789,3	7,1	679,7	898,9	6,6	10,0
Ica	547,3	573,3	639,5	661,3	747,3	699,3	771,9	848,4	961,0	975,9	1 017,0	1 109,2	1 187,7	2,6	1 127,8	1 247,5	6,7	7,1
Junín	506,7	518,4	562,3	549,6	574,0	624,9	665,9	702,7	781,6	796,7	772,3	811,6	907,9	5,0	819,3	996,5	5,0	11,9
La Libertad	798,4	496,2	591,2	526,3	621,6	602,4	722,5	795,6	862,7	825,9	819,6	925,9	983,5	4,2	901,6	1 065,4	1,8	6,2
Lambayeque	384,2	374,7	410,6	449,8	479,2	579,6	557,7	616,4	695,0	726,8	779,6	842,0	869,0	3,8	804,8	933,2	7,0	3,2
Lima	854,5	897,6	960,5	939,4	1 040,8	1 172,5	1 216,9	1 278,2	1 409,1	1 487,6	1 468,2	1 469,7	1 561,3	3,0	1 468,9	1 653,7	5,2	6,2
Provincia de Lima 1/	867,6	926,6	994,3	963,2	1 078,2	1 206,4	1 259,1	1 318,7	1 452,9	1 542,5	1 523,4	1 507,5	1 617,0	3,2	1 515,7	1 718,2	5,3	7,3
Región Lima 2/	707,6	589,5	602,5	676,6	657,5	811,3	756,2	813,2	897,4	916,3	880,0	1 068,0	955,6	3,9	882,3	1 028,9	2,5	-10,5
Loreto	485,5	536,5	606,1	607,3	654,8	699,6	675,4	812,2	812,3	810,6	956,0	962,9	1 029,1	4,5	938,0	1 120,2	6,5	6,9
Madre de Dios	779,6	980,0	1 023,1	1 036,4	1 177,5	1 410,0	1 368,3	1 290,2	1 294,7	1 131,5	1 115,3	1 213,1	1 286,1	6,0	1 134,1	1 438,1	4,3	6,0
Moquegua	658,0	628,9	686,1	688,9	827,1	959,1	969,7	1 067,2	1 036,4	1 125,0	1 059,4	1 125,2	1 107,6	4,7	1 006,1	1 209,1	4,4	-1,6
Pasco	434,8	445,0	476,7	527,4	512,4	551,4	547,9	494,0	557,0	649,3	649,1	654,1	752,8	6,5	656,3	849,2	4,7	15,1
Piura	336,7	377,5	477,1	474,4	577,9	596,9	603,4	542,5	649,8	648,3	738,1	754,3	801,7	4,3	734,6	868,9	7,5	6,3
Puno	258,4	281,0	346,6	390,3	388,8	453,2	494,9	624,3	516,9	589,9	571,9	650,1	647,5	5,6	576,1	718,9	8,0	-0,4
San Martín	514,2	554,3	570,9	614,2	595,7	740,3	713,4	737,1	759,7	802,3	847,4	905,3	918,1	6,1	808,7	1 027,6	4,9	1,4
Tacna	583,6	653,6	719,3	748,0	758,3	914,3	939,0	957,5	919,1	969,5	1 090,5	1 021,1	1 034,5	3,3	967,8	1 101,3	4,9	1,3
Tumbes	526,2	490,8	541,6	591,8	636,2	693,3	688,7	731,1	742,9	805,9	916,9	949,3	912,1	5,1	820,7	1 003,4	4,7	-3,9
Ucayali	509,3	609,0	649,0	641,2	746,9	801,4	766,1	699,8	902,4	907,0	875,8	952,9	861,4	3,5	802,2	920,7	4,5	-9,6

1/ Comprende los 43 distritos que conforman la provincia de Lima.

2/ Comprende las provincias de: Barranca, Cajatambo, Canta, Cañete, Huaral, Huarochirí, Huaura, Oyón y Yauyos.

Fuente: Instituto Nacional de Estadística e Informática -Encuesta Nacional de Hogares.

CUADRO Nº 10.7

PERÚ: INGRESO PROMEDIO MENSUAL PROVENIENTE DEL TRABAJO, SEGÚN GRUPOS DE EDAD ,ÁREA DE RESIDENCIA Y REGIÓN NATURAL, 2007 - 2019

(Soles corrientes)

Grupos de edad/ **Área de residencia/** Región natural	2007	2008	2009	2010	2011	2012	2013	2014	2015	2016	2017	2018	2019	Tasa de **crecimiento** promedio anual (%) 2007 - 2019	**Variación porcentual** 2019/2018
Total	810,5	893,2	963,9	986,9	1 069,0	1 155,7	1 184,6	1 239,9	1 304,9	1 370,7	1 376,8	1 400,1	1 443,1	4,9	3,1
14 a 24 años	428,8	510,2	560,0	576,5	651,5	717,3	780,6	791,3	838,6	885,8	897,4	897,6	890,0	6,3	- 0,8
25 a 44 años	906,2	997,3	1 072,2	1 099,9	1 166,1	1 267,1	1 289,9	1 361,7	1 414,8	1 475,3	1 487,7	1 516,4	1 575,6	4,7	3,9
45 a 59 años	987,7	1 095,5	1 155,2	1 180,7	1 295,6	1 383,6	1 380,3	1 419,7	1 522,0	1 589,7	1 577,3	1 592,0	1 634,4	4,3	2,7
60 a 64 años	798,0	785,2	977,9	971,7	995,3	1 108,7	1 204,4	1 244,5	1 268,0	1 427,0	1 388,7	1 451,4	1 465,6	5,2	1,0
65 y más	440,6	478,9	502,5	506,5	596,7	615,8	616,5	673,2	759,6	745,8	794,6	827,9	864,0	5,8	4,4
Hombre	914,3	1 038,7	1 113,4	1 157,5	1 241,0	1 328,5	1 355,8	1 415,7	1 475,2	1 555,6	1 565,6	1 588,6	1 616,1	4,9	1,7
14 a 24 años	445,9	561,9	623,0	634,8	722,6	782,3	836,3	842,5	893,5	952,1	976,8	973,4	964,1	6,6	- 1,0
25 a 44 años	1 004,5	1 145,3	1 227,3	1 290,0	1 351,7	1 450,0	1 464,5	1 541,9	1 575,8	1 660,7	1 683,8	1 709,1	1 748,2	4,7	2,3
45 a 59 años	1 147,6	1 312,9	1 358,7	1 433,6	1 532,6	1 634,4	1 637,7	1 675,5	1 787,1	1 848,4	1 825,5	1 863,8	1 885,5	4,2	1,2
60 a 64 años	1 007,5	1 000,1	1 197,8	1 082,3	1 201,6	1 313,1	1 421,4	1 500,6	1 473,8	1 694,8	1 613,0	1 610,7	1 648,6	4,2	2,4
65 y más	569,5	584,6	621,4	632,1	708,6	750,2	750,5	807,3	932,1	909,5	937,0	988,9	1 006,8	4,9	1,8
Mujer	652,3	673,2	740,0	737,0	818,6	903,2	935,5	984,7	1 052,7	1 100,6	1 107,3	1 135,0	1 199,4	5,2	5,7
14 a 24 años	404,4	435,1	469,6	490,8	549,2	620,8	700,7	715,5	758,0	788,4	787,6	791,7	782,5	5,7	- 1,2
25 a 44 años	757,6	773,6	843,1	825,0	898,4	1 003,4	1 039,8	1 103,6	1 178,4	1 205,8	1 205,4	1 244,4	1 330,6	4,8	6,9
45 a 59 años	742,7	768,6	847,6	822,7	963,7	1 033,9	1 016,4	1 055,9	1 134,6	1 234,8	1 241,0	1 234,5	1 305,7	4,8	5,8
60 a 64 años	418,6	439,2	604,1	778,6	626,0	728,8	805,4	836,8	942,0	949,3	1 011,1	1 181,7	1 179,8	9,0	- 0,2
65 y más	211,4	295,1	293,7	295,7	410,2	404,0	398,7	467,7	479,1	474,7	573,5	578,8	648,4	9,8	12,0
Área de residencia															
Urbana	949,9	1 031,3	1 106,7	1 119,7	1 201,1	1 303,6	1 326,7	1 393,2	1 462,7	1 538,9	1 543,1	1 557,4	1 595,4	4,4	2,4
14 a 24 años	486,1	571,4	626,2	632,2	703,8	783,2	851,4	860,1	911,6	962,1	974,8	964,7	960,4	5,8	- 0,4
25 a 44 años	1 038,7	1 131,8	1 206,0	1 230,3	1 294,7	1 409,4	1 427,4	1 513,7	1 569,9	1 640,0	1 650,6	1 673,8	1 730,2	4,3	3,4
45 a 59 años	1 156,9	1 270,8	1 328,9	1 331,4	1 452,3	1 550,2	1 533,1	1 578,8	1 691,0	1 761,5	1 751,2	1 755,7	1 793,2	3,7	2,1
60 a 64 años	998,7	935,2	1 182,1	1 153,5	1 160,5	1 303,7	1 411,0	1 460,2	1 457,3	1 662,6	1 592,6	1 647,7	1 644,1	4,2	- 0,2
65 y más	614,9	636,1	669,7	642,5	749,3	782,6	794,7	864,3	974,1	962,4	1 030,6	1 022,9	1 014,7	4,3	- 0,8
Rural	361,2	430,9	478,8	519,8	579,8	603,0	628,8	639,5	668,5	674,9	665,6	711,4	760,7	6,4	6,9
14 a 24 años	259,1	307,2	344,6	390,9	457,0	489,9	500,3	528,7	553,6	578,2	572,6	609,6	585,9	7,0	- 3,9
25 a 44 años	410,1	489,1	559,0	588,3	640,9	676,4	706,8	724,5	746,8	750,9	753,2	788,8	856,8	6,3	8,6
45 a 59 años	417,4	501,2	527,3	602,8	662,2	691,5	728,1	707,5	755,5	763,1	716,1	778,2	802,8	5,6	3,2
60 a 64 años	319,2	368,7	421,0	432,6	503,4	488,2	508,1	511,0	569,8	576,3	608,3	631,2	698,1	6,7	10,6
65 y más	224,8	257,8	275,7	303,9	368,0	335,8	316,6	332,7	335,2	328,7	309,2	399,1	505,4	7,0	26,6
Región natural															
Costa	980,9	1 061,9	1 134,4	1 139,1	1 221,4	1 334,2	1 352,9	1 434,0	1 518,2	1 605,7	1 619,0	1 628,4	1 659,3	4,5	1,9
14 a 24 años	509,3	599,2	657,9	662,5	737,8	824,7	906,8	905,9	956,5	1 009,9	1 021,9	1 007,2	994,0	5,7	- 1,3
25 a 44 años	1 071,8	1 160,9	1 236,6	1 242,8	1 302,8	1 436,0	1 443,6	1 550,1	1 612,0	1 704,6	1 724,7	1 745,2	1 798,6	4,4	3,1
45 a 59 años	1 183,2	1 307,3	1 346,8	1 358,9	1 486,6	1 595,7	1 547,8	1 623,8	1 767,9	1 841,5	1 850,3	1 837,9	1 875,4	3,9	2,0
60 a 64 años	1 102,4	991,8	1 302,5	1 239,1	1 202,7	1 312,4	1 467,9	1 479,4	1 574,4	1 813,7	1 726,5	1 787,1	1 762,8	4,0	- 1,4
65 y más	697,4	717,7	709,7	664,2	813,6	851,6	888,0	972,5	1 104,0	1 070,4	1 144,4	1 119,4	1 094,5	3,8	- 2,2
Sierra	542,7	631,3	705,2	747,0	820,3	867,5	928,5	955,8	979,7	1 023,1	1 012,0	1 065,3	1 135,3	6,3	6,6
14 a 24 años	303,7	370,8	414,7	451,7	522,3	539,1	599,8	627,7	650,9	674,3	685,4	703,2	714,0	7,4	1,5
25 a 44 años	620,7	743,2	824,1	863,4	943,1	995,3	1 070,8	1 099,2	1 132,1	1 153,4	1 142,3	1 196,0	1 273,8	6,2	6,5
45 a 59 años	695,9	753,2	848,9	895,6	953,3	1 019,9	1 095,0	1 103,9	1 121,4	1 188,2	1 160,9	1 210,1	1 282,6	5,2	6,0
60 a 64 años	413,0	490,2	546,3	627,1	706,1	808,5	749,4	812,9	799,0	898,7	858,5	941,5	1 022,8	7,9	8,6
65 y más	223,7	270,5	291,4	333,5	388,3	361,1	343,7	380,2	372,7	408,8	422,0	522,9	606,8	8,7	16,0
Selva	648,5	730,1	783,8	842,6	947,8	1 003,9	1 008,9	1 017,1	1 087,8	1 078,4	1 097,4	1 109,8	1 142,3	4,8	2,9
14 a 24 años	337,2	401,3	422,4	456,7	529,6	616,9	607,0	641,0	706,7	724,4	738,9	790,1	750,5	6,9	- 5,0
25 a 44 años	752,6	806,2	872,1	963,0	1 039,4	1 101,9	1 075,3	1 100,0	1 169,9	1 157,6	1 198,3	1 180,1	1 243,6	4,3	5,4
45 a 59 años	763,6	917,1	957,4	982,4	1 160,7	1 211,3	1 266,6	1 161,1	1 260,7	1 268,0	1 198,6	1 290,2	1 275,9	4,4	- 1,1
60 a 64 años	503,7	621,0	651,6	710,0	825,7	887,8	938,3	1 302,2	957,8	921,3	1 120,5	1 076,1	1 081,9	6,6	0,5
65 y más	368,9	374,4	519,4	545,3	577,2	570,4	517,5	532,1	685,0	578,6	611,9	607,3	678,5	5,2	11,7

Fuente: Instituto Nacional de Estadística e Informática -Encuesta Nacional de Hogares.

CUADRO Nº 10.8

PERÚ: INGRESO PROMEDIO MENSUAL PROVENIENTE DEL TRABAJO, SEGÚN NIVEL EDUCATIVO, ÁREA DE RESIDENCIA Y REGIÓN NATURAL, 2007-2019

(Soles corrientes)

Nivel educativo / Área de residencia/ Región natural	2007	2008	2009	2010	2011	2012	2013	2014	2015	2016	2017	2018	2019	Tasa de **crecimiento** promedio anual (%) 2007 - 2019	**Variación porcentual** 2019/2018
Total	810,5	893,2	963,9	986,9	1 069,0	1 155,7	1 184,6	1 239,9	1 304,9	1 370,7	1 376,8	1 400,1	1 443,1	4,9	3,1
A lo más primaria 1/	387,1	442,3	496,3	527,1	576,3	608,1	636,4	637,8	684,1	705,6	695,5	721,3	782,3	6,0	8,4
Secundaria	654,9	739,1	796,6	854,3	921,0	987,5	1 016,9	1 064,7	1 131,1	1 165,8	1 189,7	1 194,2	1 218,0	5,3	2,0
Sup. No Universitaria	992,5	1 087,4	1 148,5	1 173,4	1 255,2	1 344,2	1 363,6	1 439,9	1 544,7	1 557,7	1 574,9	1 609,0	1 627,1	4,2	1,1
Sup. Universitaria	1 848,7	1 933,7	2 003,3	1 943,8	2 050,6	2 129,6	2 188,0	2 327,3	2 403,4	2 586,4	2 545,7	2 552,6	2 569,4	2,8	0,7
Hombre	914,3	1 038,7	1 113,4	1 157,5	1 241,0	1 328,5	1 355,8	1 415,7	1 475,2	1 555,6	1 565,6	1 588,6	1 616,1	4,9	1,7
A lo más primaria 1/	452,6	519,6	596,1	633,8	665,6	721,5	757,4	745,0	784,1	816,1	807,4	843,9	914,6	6,0	8,4
Secundaria	735,5	855,9	916,4	999,5	1 064,6	1 130,1	1 161,2	1 216,1	1 294,5	1 335,9	1 362,3	1 359,1	1 393,1	5,5	2,5
Sup. No Universitaria	1 137,9	1 271,6	1 353,6	1 399,5	1 504,8	1 598,0	1 592,7	1 678,0	1 752,0	1 791,1	1 850,1	1 825,3	1 856,1	4,2	1,7
Sup. Universitaria	2 067,0	2 258,1	2 310,4	2 239,8	2 374,5	2 424,6	2 506,3	2 706,7	2 760,1	2 930,5	2 854,9	2 876,0	2 792,0	2,5	-2,9
Mujer	652,3	673,2	740,0	737,0	818,6	903,2	935,5	984,7	1 052,7	1 100,6	1 107,3	1 135,0	1 199,4	5,2	5,7
A lo más primaria 1/	299,5	340,8	367,8	395,7	462,7	466,1	483,8	505,2	556,8	570,3	559,4	580,9	626,7	6,3	7,9
Secundaria	507,0	530,8	575,6	594,9	667,7	729,2	756,8	783,7	822,7	848,2	883,6	911,3	911,2	5,0	0,0
Sup. No Universitaria	816,4	842,6	886,7	891,6	957,3	1 038,2	1 086,7	1 148,6	1 298,8	1 282,8	1 255,8	1 334,4	1 348,6	4,3	1,1
Sup. Universitaria	1 523,4	1 468,4	1 587,8	1 528,7	1 600,4	1 734,9	1 778,0	1 872,9	1 964,9	2 142,8	2 149,8	2 138,9	2 293,2	3,5	7,2
Área de residencia															
Urbana	949,9	1 031,3	1 106,7	1 119,7	1 201,1	1 303,6	1 326,7	1 393,2	1 462,7	1 538,9	1 543,1	1 557,4	1 595,4	4,4	2,4
A lo más primaria 1/	489,1	544,9	584,5	624,9	676,8	728,4	761,9	761,6	820,8	845,5	835,0	842,2	913,5	5,3	8,5
Secundaria	711,2	791,3	857,4	911,2	975,3	1 055,3	1 075,5	1 130,0	1 205,6	1 248,7	1 277,9	1 276,9	1 297,8	5,1	1,6
Sup. No Universitaria	1 018,3	1 117,5	1 182,1	1 198,6	1 278,9	1 372,1	1 392,2	1 471,9	1 579,4	1 590,4	1 607,7	1 635,6	1 652,7	4,1	1,0
Sup. Universitaria	1 878,5	1 958,8	2 041,2	1 973,2	2 082,8	2 163,7	2 223,5	2 363,1	2 436,2	2 626,3	2 577,8	2 587,9	2 600,2	2,7	0,5
Rural	361,2	430,9	478,8	519,8	579,8	603,0	628,8	639,5	668,5	674,9	665,6	711,4	760,7	6,4	6,9
A lo más primaria 1/	283,5	338,6	405,5	421,8	462,8	475,2	491,5	494,8	516,1	526,4	513,7	558,2	606,0	6,5	8,5
Secundaria	411,2	503,1	527,4	595,3	669,2	686,4	733,6	740,8	767,2	762,6	743,3	781,7	817,9	5,9	4,6
Sup. No Universitaria	674,0	701,3	720,2	843,7	930,0	976,8	984,2	1 021,3	1 073,4	1 139,5	1 131,5	1 221,8	1 273,2	5,4	4,2
Sup. Universitaria	1 050,5	1 237,3	1 042,8	1 138,2	1 218,8	1 255,2	1 271,0	1 422,7	1 496,7	1 376,5	1 562,6	1 518,5	1 611,6	3,6	6,1
Región natural															
Costa	980,9	1 061,9	1 134,4	1 139,1	1 221,4	1 334,2	1 352,9	1 434,0	1 518,2	1 605,7	1 619,0	1 628,4	1 659,3	4,5	1,9
A lo más primaria 1/	496,0	564,4	603,0	635,3	693,1	739,8	774,9	792,7	874,4	911,3	880,5	909,9	983,5	5,9	8,1
Secundaria	716,8	806,7	871,9	920,8	975,1	1 077,7	1 088,1	1 153,4	1 221,6	1 266,3	1 306,6	1 321,5	1 336,5	5,3	1,1
Sup. No Universitaria	1 064,5	1 168,1	1 217,7	1 228,6	1 307,3	1 395,6	1 393,1	1 491,1	1 621,3	1 617,2	1 637,6	1 638,2	1 672,0	3,8	2,1
Sup. Universitaria	2 048,3	2 109,8	2 175,4	2 122,5	2 236,4	2 308,3	2 379,4	2 494,8	2 620,9	2 823,9	2 790,8	2 749,9	2 757,4	2,5	0,3
Sierra	542,7	631,3	705,2	747,0	820,3	867,5	928,5	955,8	979,7	1 023,1	1 012,0	1 065,3	1 135,3	6,3	6,6
A lo más primaria 1/	274,2	321,5	394,1	414,4	449,9	468,3	491,7	513,1	525,0	541,2	533,5	576,3	637,5	7,3	10,6
Secundaria	505,2	579,5	625,6	722,3	788,9	793,3	863,5	899,8	950,0	976,7	983,7	955,8	1 022,4	6,1	7,0
Sup. No Universitaria	802,5	875,0	996,6	1 020,5	1 072,2	1 200,8	1 292,1	1 310,2	1 353,4	1 380,4	1 383,5	1 513,8	1 488,6	5,3	-1,7
Sup. Universitaria	1 308,2	1 508,1	1 558,7	1 507,3	1 616,8	1 683,0	1 774,9	1 912,4	1 864,3	2 017,1	1 918,0	2 065,7	2 135,0	4,2	3,4
Selva	648,5	730,1	783,8	842,6	947,8	1 003,9	1 008,9	1 017,1	1 087,8	1 078,4	1 097,4	1 109,8	1 142,3	4,8	2,9
A lo más primaria 1/	427,3	483,4	517,5	571,3	627,9	668,0	694,1	641,5	684,7	691,2	707,2	687,5	708,9	4,3	3,1
Secundaria	624,1	687,4	749,6	760,0	901,6	914,2	958,9	935,2	1 036,2	1 033,6	1 018,0	1 040,1	1 028,6	4,3	-1,1
Sup. No Universitaria	950,6	1 055,9	1 034,0	1 136,9	1 335,0	1 353,3	1 340,0	1 416,4	1 526,9	1 574,1	1 622,2	1 643,1	1 666,7	4,8	1,4
Sup. Universitaria	1 676,0	1 747,8	1 890,2	1 945,5	1 986,3	2 067,1	1 952,0	2 200,9	2 220,0	2 183,3	2 232,7	2 275,0	2 285,8	2,6	0,5

1/ Incluye: sin nivel, inicial y primaria. A partir del año 2017 se incluye la educación básica especial.

Fuente: Instituto Nacional de Estadística e Informática -Encuesta Nacional de Hogares.

CUADRO Nº 10.9

PERÚ: INGRESO PROMEDIO MENSUAL PROVENIENTE DEL TRABAJO, SEGÚN CATEGORÍA DE OCUPACIÓN, ÁREA DE RESIDENCIA Y REGIÓN NATURAL, 2007 - 2019

(Soles corrientes)

Categoría de Ocupación / Área de residencia / Región natural	2007	2008	2009	2010	2011	2012	2013	2014	2015	2016	2017	2018	2019	Tasa de **crecimiento** promedio anual (%) 2007 - 2019	**Variación porcentual** 2019/2018
Total	810,5	893,2	963,9	986,9	1 069,0	1 155,7	1 184,6	1 239,9	1 304,9	1 370,7	1 376,8	1 400,1	1 443,1	4,9	3,1
Empleador o patrono	1 552,2	1 706,7	1 713,5	1 856,4	2 100,5	2 264,0	2 206,5	2 312,3	2 599,0	2 463,1	2 698,7	2 712,5	2 606,1	4,4	-3,9
Trabajador Independiente	443,0	523,9	555,4	578,1	655,9	683,0	707,6	734,4	798,5	841,0	835,5	856,1	895,0	6,0	4,5
Empleado	1 403,9	1 462,6	1 612,5	1 608,8	1 624,3	1 752,2	1 784,9	1 915,4	1 988,1	2 154,2	2 144,6	2 175,9	2 250,2	4,0	3,4
Obrero	630,4	725,3	785,6	823,6	929,2	1 002,3	1 048,3	1 099,9	1 165,4	1 190,5	1 222,2	1 236,3	1 289,4	6,1	4,3
Trabajador del Hogar	497,5	514,9	586,8	611,0	656,1	738,3	764,4	784,0	843,9	916,9	951,5	980,2	1 044,9	6,4	6,6
Área de residencia															
Urbana	949,9	1 031,3	1 106,7	1 119,7	1 201,1	1 303,6	1 326,7	1 393,2	1 462,7	1 538,9	1 543,1	1 557,4	1 595,4	4,4	2,4
Empleador o patrono	1 830,0	2 066,1	2 034,3	2 112,9	2 395,2	2 576,2	2 489,1	2 566,4	2 844,6	2 686,5	2 927,5	2 917,8	2 801,2	3,6	-4,0
Trabajador Independiente	538,1	626,2	640,7	660,8	754,4	786,5	819,7	852,6	932,9	981,5	977,0	973,9	1 003,5	5,3	3,0
Empleado	1 435,2	1 491,0	1 646,5	1 643,1	1 653,4	1 788,2	1 816,0	1 954,3	2 024,8	2 192,7	2 178,6	2 207,3	2 288,0	4,0	3,7
Obrero	721,6	814,1	879,3	913,5	1 011,3	1 096,1	1 133,2	1 192,7	1 257,5	1 283,7	1 316,8	1 340,1	1 397,3	5,7	4,3
Trabajador del Hogar	514,9	531,6	606,2	626,0	672,5	764,6	782,8	805,8	851,7	939,9	977,4	1 001,4	1 062,8	6,2	6,1
Rural	361,2	430,9	478,8	519,8	579,8	603,0	628,8	639,5	668,5	674,9	665,6	711,4	760,7	6,4	6,9
Empleador o patrono	724,2	801,6	777,6	1 035,6	1 143,0	1 136,0	1 224,9	1 257,7	1 466,9	1 280,7	1 369,3	1 460,6	1 513,4	6,3	3,6
Trabajador Independiente	266,7	326,6	389,1	407,5	452,0	465,6	469,2	476,4	510,6	528,4	503,1	567,8	616,6	7,2	8,6
Empleado	838,7	936,9	946,1	938,1	1 055,9	1 055,5	1 161,8	1 191,4	1 223,9	1 275,1	1 350,1	1 428,5	1 422,5	4,5	-0,4
Obrero	378,3	452,0	507,5	547,8	634,7	686,7	736,5	763,1	789,5	815,3	831,6	812,1	840,8	6,9	3,5
Trabajador del Hogar	330,4	356,6	391,8	440,5	464,2	494,5	561,6	537,7	721,9	551,8	610,5	658,0	744,5	7,0	13,1
Región natural															
Costa	980,9	1 061,9	1 134,4	1 139,1	1 221,4	1 334,2	1 352,9	1 434,0	1 518,2	1 605,7	1 619,0	1 628,4	1 659,3	4,5	1,9
Empleador o patrono	1 935,7	2 228,4	2 174,1	2 169,0	2 380,9	2 607,3	2 436,5	2 606,9	2 840,9	2 798,1	3 020,2	3 063,8	3 030,1	3,8	-1,1
Trabajador Independiente	561,9	672,3	655,7	675,4	779,0	804,9	834,3	882,0	980,5	1 038,5	1 042,4	1 038,9	1 054,6	5,4	1,5
Empleado	1 506,8	1 528,3	1 703,4	1 719,1	1 712,5	1 864,0	1 877,5	2 014,6	2 112,1	2 294,3	2 284,3	2 279,0	2 351,2	3,8	3,2
Obrero	702,7	798,5	874,7	896,7	1 000,9	1 081,6	1 123,8	1 181,4	1 247,8	1 273,6	1 310,9	1 352,7	1 408,8	6,0	4,1
Trabajador del Hogar	558,0	559,6	647,2	661,0	707,6	807,2	830,0	855,4	925,2	994,1	1 053,6	1 073,9	1 156,0	6,3	7,6
Sierra	542,7	631,3	705,2	747,0	820,3	867,5	928,5	955,8	979,7	1 023,1	1 012,0	1 065,3	1 135,3	6,3	6,6
Empleador o patrono	885,7	1 108,4	1 086,1	1 446,4	1 624,2	1 672,9	1 834,9	1 843,4	2 140,3	1 910,9	2 152,9	2 049,2	1 957,3	6,8	-4,5
Trabajador Independiente	303,9	351,6	439,8	465,1	509,2	530,3	559,8	576,1	615,0	634,7	617,5	670,8	734,7	7,6	9,5
Empleado	1 151,1	1 287,9	1 382,5	1 318,3	1 380,1	1 459,3	1 555,9	1 674,0	1 645,3	1 796,3	1 762,5	1 939,0	2 017,6	4,8	4,1
Obrero	517,5	620,2	655,5	718,3	838,7	896,6	953,5	1 014,0	1 066,5	1 072,3	1 117,3	1 063,8	1 136,4	6,8	6,8
Trabajador del Hogar	321,3	380,8	398,7	424,4	480,0	527,9	567,4	554,7	570,9	631,0	605,5	671,0	649,2	6,0	-3,2
Selva	648,5	730,1	783,8	842,6	947,8	1 003,9	1 008,9	1 017,1	1 087,8	1 078,4	1 097,4	1 109,8	1 142,3	4,8	2,9
Empleador o patrono	1 459,1	1 284,7	1 439,2	1 607,8	2 108,9	2 116,0	2 182,4	2 120,3	2 493,7	2 184,5	2 330,7	2 456,5	2 196,8	3,5	-10,6
Trabajador Independiente	426,2	497,6	530,2	542,7	635,6	683,9	692,1	677,8	734,4	747,3	733,8	735,8	774,1	5,1	5,2
Empleado	1 149,0	1 333,9	1 412,0	1 460,3	1 516,4	1 587,5	1 585,1	1 672,8	1 789,2	1 824,3	1 899,6	1 883,2	2 012,5	4,8	6,9
Obrero	498,9	576,3	619,8	681,9	745,0	818,6	871,1	898,0	944,4	1 025,8	1 000,0	1 032,7	1 002,3	6,0	-2,9
Trabajador del Hogar	308,1	370,1	393,2	437,9	464,8	523,0	510,0	614,9	576,6	621,8	681,2	673,8	719,0	7,3	6,7

Fuente: Instituto Nacional de Estadística e Informática -Encuesta Nacional de Hogares.

CUADRO Nº 10.10

PERÚ: INGRESO PROMEDIO MENSUAL PROVENIENTE DEL TRABAJO, SEGÚN TAMAÑO DE EMPRESA, ÁREA DE RESIDENCIA Y REGIÓN NATURAL, 2007 - 2019

(Soles corrientes)

Tamaño de empresa / **Área de residencia** / Región natural	2007	2008	2009	2010	2011	2012	2013	2014	2015	2016	2017	2018	2019	Tasa de **crecimiento** promedio anual (%) 2007 - 2019	**Variación porcentual** 2019/2018
Total	810,5	893,2	963,9	986,9	1 069,0	1 155,7	1 184,6	1 239,9	1 304,9	1 370,7	1 376,8	1 400,1	1 443,1	4,9	3,1
De 1 a 10	555,3	633,8	659,0	704,6	778,9	832,1	857,2	883,4	953,7	986,1	993,0	1 016,5	1 050,5	5,5	3,3
De 11 a 50	1 082,7	1 107,2	1 276,3	1 239,4	1 402,5	1 419,7	1 432,1	1 454,4	1 636,7	1 708,3	1 798,9	1 797,7	1 799,1	4,3	0,1
51 y más	1 592,9	1 670,1	1 804,0	1 800,3	1 818,7	1 969,2	2 011,2	2 148,6	2 188,4	2 358,0	2 391,7	2 447,7	2 521,1	3,9	3,0
Área de residencia															
Urbana	949,9	1 031,3	1 106,7	1 119,7	1 201,1	1 303,6	1 326,7	1 393,2	1 462,7	1 538,9	1 543,1	1 557,4	1 595,4	4,4	2,4
De 1 a 10	659,0	740,6	756,2	798,5	880,8	947,6	971,2	1 004,5	1 082,6	1 121,4	1 129,4	1 140,6	1 168,3	4,9	2,4
De 11 a 50	1 173,5	1 171,3	1 368,3	1 314,6	1 468,9	1 492,5	1 479,6	1 513,1	1 706,5	1 770,6	1 862,0	1 856,8	1 857,4	3,9	0,0
51 y más	1 649,2	1 735,2	1 867,6	1 866,8	1 866,4	2 031,0	2 069,2	2 208,1	2 243,9	2 419,9	2 444,0	2 499,6	2 578,1	3,8	3,1
Rural	361,2	430,9	478,8	519,8	579,8	603,0	628,8	639,5	668,5	674,9	665,6	711,4	760,7	6,4	6,9
De 1 a 10	304,5	367,0	417,4	458,6	505,4	521,3	537,6	543,5	581,4	586,3	571,4	621,0	662,4	6,7	6,7
De 11 a 50	517,9	651,5	645,8	742,3	872,9	881,2	958,7	950,5	949,8	1 016,5	1 112,8	1 153,7	1 160,5	7,0	0,6
51 y más	961,9	995,3	1 070,8	1 049,1	1 231,2	1 243,3	1 338,0	1 413,0	1 450,1	1 492,4	1 589,0	1 618,4	1 678,2	4,7	3,7
Región natural															
Costa	980,9	1 061,9	1 134,4	1 139,1	1 221,4	1 334,2	1 352,9	1 434,0	1 518,2	1 605,7	1 619,0	1 628,4	1 659,3	4,5	1,9
De 1 a 10	688,2	782,7	775,6	813,4	891,3	968,8	990,0	1 040,6	1 130,2	1 177,1	1 189,5	1 203,6	1 231,3	5,0	2,3
De 11 a 50	1 198,4	1 197,9	1 417,8	1 312,1	1 496,0	1 527,7	1 507,2	1 539,9	1 737,0	1 830,5	1 917,1	1 893,4	1 921,3	4,0	1,5
51 y más	1 683,0	1 751,4	1 896,4	1 921,1	1 886,3	2 070,5	2 085,5	2 216,5	2 264,2	2 457,9	2 492,5	2 512,9	2 590,9	3,7	3,1
Sierra	542,7	631,3	705,2	747,0	820,3	867,5	928,5	955,8	979,7	1 023,1	1 012,0	1 065,3	1 135,3	6,3	6,6
De 1 a 10	359,0	417,4	489,9	541,5	598,1	624,4	666,1	673,0	720,6	731,3	733,9	772,3	824,2	7,2	6,7
De 11 a 50	701,7	836,8	858,1	1 000,4	1 166,5	1 141,4	1 197,1	1 241,2	1 366,5	1 388,0	1 441,4	1 540,6	1 472,6	6,4	-4,4
51 y más	1 381,8	1 501,8	1 602,2	1 544,6	1 650,4	1 720,4	1 876,0	2 023,8	2 000,6	2 138,0	2 146,1	2 295,2	2 373,3	4,6	3,4
Selva	648,5	730,1	783,8	842,6	947,8	1 003,9	1 008,9	1 017,1	1 087,8	1 078,4	1 097,4	1 109,8	1 142,3	4,8	2,9
De 1 a 10	507,2	567,5	615,3	661,9	779,4	802,7	809,5	806,1	866,1	868,0	866,4	890,2	882,4	4,7	-0,9
De 11 a 50	852,2	894,0	1 052,4	1 161,9	1 142,8	1 138,6	1 337,8	1 226,0	1 294,5	1 245,4	1 490,0	1 474,3	1 379,4	4,1	-6,4
51 y más	1 441,4	1 531,2	1 609,9	1 608,0	1 742,2	1 878,0	1 805,8	1 931,5	2 062,5	2 112,2	2 194,1	2 276,4	2 365,0	4,2	3,9

Fuente: Instituto Nacional de Estadística e Informática -Encuesta Nacional de Hogares.

CUADRO Nº 10.11

PERÚ: INGRESO PROMEDIO MENSUAL PROVENIENTE DEL TRABAJO, SEGÚN RAMAS DE ACTIVIDAD, ÁREA DE RESIDENCIA Y REGIÓN NATURAL , 2008 - 2019

(Soles corrientes)

Ramas de actividad / Área de residencia / Región natural	2008	2009	2010	2011	2012	2013	2014	2015	2016	2017	2018	2019	Tasa de **crecimiento** promedio anual (%) 2008 - 2019	**Variación porcentual** 2019/2018
Total	893,2	963,9	986,9	1 069,0	1 155,7	1 184,6	1 239,9	1 304,9	1 370,7	1 376,8	1 400,1	1 443,1	4,5	3,1
Agricultura/Pesca/Minería	559,9	597,7	618,6	740,5	750,9	771,0	792,7	822,4	836,3	843,8	866,6	913,6	4,6	5,4
Manufactura	965,9	1 027,8	1 053,9	1 114,8	1 166,9	1 220,6	1 282,9	1 391,2	1 403,1	1 485,5	1 432,7	1 493,2	4,0	4,2
Construcción	1 077,8	1 134,4	1 198,1	1 280,2	1 401,9	1 531,7	1 558,4	1 745,3	1 728,6	1 657,0	1 754,1	1 679,2	4,1	-4,3
Comercio	759,6	836,7	884,3	981,0	1 022,2	1 082,1	1 065,2	1 141,8	1 236,3	1 195,7	1 245,8	1 245,6	4,6	0,0
Transportes y Comunicaciones	979,3	997,5	1 101,4	1 081,0	1 316,9	1 226,8	1 307,2	1 375,0	1 440,9	1 450,4	1 438,8	1 471,7	3,8	2,3
Otros Servicios 1/	1 114,9	1 209,2	1 177,7	1 262,6	1 386,0	1 399,9	1 515,7	1 564,3	1 684,7	1 700,9	1 730,4	1 802,3	4,5	4,2
Área de residencia														
Urbana	1 031,3	1 106,7	1 119,7	1 201,1	1 303,6	1 326,7	1 393,2	1 462,7	1 538,9	1 543,1	1 557,4	1 595,4	4,0	2,4
Agricultura/Pesca/Minería	980,3	974,0	959,2	1 188,3	1 212,1	1 182,6	1 253,6	1 228,8	1 212,4	1 282,6	1 224,6	1 267,2	2,4	3,5
Manufactura	1 055,2	1 128,3	1 143,5	1 199,6	1 245,7	1 321,5	1 377,3	1 477,3	1 501,0	1 585,5	1 523,9	1 583,7	3,8	3,9
Construcción	1 132,3	1 202,9	1 277,5	1 330,8	1 463,7	1 604,1	1 633,7	1 826,3	1 822,1	1 732,6	1 824,3	1 744,9	4,0	-4,3
Comercio	798,1	882,2	927,3	1 029,5	1 069,9	1 131,0	1 109,1	1 193,4	1 292,1	1 244,7	1 295,5	1 288,9	4,5	-0,5
Transportes y Comunicaciones	1 010,6	1 027,1	1 130,8	1 103,5	1 353,6	1 258,6	1 342,8	1 411,3	1 477,2	1 476,9	1 468,8	1 504,8	3,7	2,4
Otros Servicios 1/	1 152,8	1 249,7	1 214,6	1 296,1	1 425,5	1 434,1	1 553,3	1 600,0	1 729,5	1 739,4	1 767,7	1 841,4	4,3	4,2
Rural	430,9	478,8	519,8	579,8	603,0	628,8	639,5	668,5	674,9	665,6	711,4	760,7	5,3	6,9
Agricultura/Pesca/Minería	382,1	438,7	469,5	524,7	530,8	552,5	541,6	584,8	598,4	574,8	633,8	684,6	5,4	8,0
Manufactura	288,3	303,6	367,7	403,2	441,7	448,8	488,4	582,2	491,4	510,1	533,6	584,1	6,6	9,5
Construcción	699,7	708,4	731,2	954,6	987,0	1 047,5	1 090,3	1 131,9	1 126,8	1 143,4	1 200,2	1 164,7	4,7	-3,0
Comercio	423,3	457,0	518,0	536,1	559,3	579,2	601,4	603,7	621,5	651,3	673,1	691,6	4,6	2,7
Transportes y Comunicaciones	606,2	594,9	756,2	771,0	851,4	816,3	825,0	850,6	939,8	1 016,5	967,7	956,1	4,2	-1,2
Otros Servicios 1/	685,1	727,5	739,5	833,9	907,3	966,7	1 038,8	1 049,7	1 007,2	1 063,1	1 091,0	1 158,7	4,9	6,2
Región natural														
Costa	1 061,9	1 134,4	1 139,1	1 221,4	1 334,2	1 352,9	1 434,0	1 518,2	1 605,7	1 619,0	1 628,4	1 659,3	4,1	1,9
Agricultura/Pesca/Minería	881,1	906,1	858,5	1 069,7	1 122,4	1 060,4	1 185,0	1 213,8	1 252,5	1 307,0	1 237,8	1 308,2	3,7	5,7
Manufactura	1 120,0	1 189,9	1 212,6	1 267,1	1 318,9	1 383,3	1 456,9	1 545,8	1 585,9	1 695,6	1 630,4	1 695,9	3,8	4,0
Construcción	1 213,3	1 266,6	1 315,6	1 376,7	1 471,0	1 683,4	1 719,4	1 952,0	1 913,0	1 828,8	1 913,0	1 855,9	3,9	-3,0
Comercio	830,7	917,3	952,0	1 055,7	1 082,6	1 168,8	1 153,6	1 254,1	1 360,6	1 303,1	1 367,2	1 348,9	4,5	-1,3
Transportes y Comunicaciones	1 088,6	1 099,0	1 213,0	1 156,8	1 485,6	1 352,9	1 443,3	1 494,9	1 570,9	1 605,7	1 601,5	1 612,2	3,6	0,7
Otros Servicios 1/	1 183,5	1 270,7	1 226,9	1 315,7	1 460,7	1 454,9	1 584,0	1 641,3	1 782,3	1 802,0	1 811,3	1 880,8	4,3	3,8
Sierra	631,3	705,2	747,0	820,3	867,5	928,5	955,8	979,7	1 023,1	1 012,0	1 065,3	1 135,3	5,5	6,6
Agricultura/Pesca/Minería	424,0	473,6	506,2	595,3	563,3	638,1	643,0	667,8	683,6	676,9	735,2	794,4	5,9	8,1
Manufactura	553,7	587,1	663,6	691,6	719,8	775,9	806,3	928,6	860,5	858,5	855,2	901,9	4,5	5,5
Construcción	784,1	876,1	958,9	1 095,1	1 248,1	1 343,5	1 313,4	1 414,1	1 399,6	1 369,3	1 495,5	1 420,1	5,5	-5,0
Comercio	545,5	627,5	679,3	740,7	835,5	844,3	842,4	848,8	944,1	935,6	945,4	986,2	5,5	4,3
Transportes y Comunicaciones	736,0	767,8	903,8	949,6	974,4	1 001,8	1 074,3	1 163,0	1 150,7	1 135,0	1 115,3	1 211,0	4,6	8,6
Otros Servicios 1/	966,8	1 075,3	1 064,8	1 132,5	1 228,7	1 289,5	1 378,5	1 374,1	1 476,8	1 462,9	1 559,5	1 643,8	4,9	5,4
Selva	730,1	783,8	842,6	947,8	1 003,9	1 008,9	1 017,1	1 087,8	1 078,4	1 097,4	1 109,8	1 142,3	4,2	2,9
Agricultura/Pesca/Minería	526,4	556,5	619,0	730,9	780,7	749,9	715,7	746,0	703,0	726,2	759,8	739,8	3,1	-2,6
Manufactura	698,0	800,2	799,6	915,8	926,5	1 141,9	1 068,4	1 187,7	1 120,0	1 208,2	1 148,4	1 158,2	4,7	0,9
Construcción	899,2	927,1	1 032,9	1 133,3	1 366,1	1 135,5	1 343,6	1 349,9	1 561,8	1 485,7	1 543,8	1 450,1	4,4	-6,1
Comercio	781,5	797,4	896,9	1 043,4	1 058,5	1 046,0	983,7	1 111,6	1 090,3	1 088,6	1 167,4	1 108,3	3,2	-5,1
Transportes y Comunicaciones	674,4	762,1	722,3	834,1	817,8	867,0	949,4	1 001,7	1 142,0	1 090,2	1 010,0	1 057,1	4,2	4,7
Otros Servicios 1/	1 013,2	1 108,1	1 125,6	1 210,6	1 280,5	1 307,1	1 378,7	1 490,7	1 495,0	1 543,2	1 538,5	1 647,9	4,5	7,1

1/ Otros Servicios lo componen las ramas de actividad de electricidad, gas y agua, intermediación financiera, actividades de servicios sociales y de salud, otras activ. de serv. Comunitarias, sociales y personales y hogares privados con servicio doméstico.

Fuente: Instituto Nacional de Estadística e Informática -Encuesta Nacional de Hogares.

CUADRO Nº 10.12

PERÚ: INGRESO PROMEDIO MENSUAL PROVENIENTE DEL TRABAJO, SEGÚN ESTADO CIVIL O CONYUGAL, ÁREA DE RESIDENCIA Y REGIÓN NATURAL, 2007 - 2019

(Soles corrientes)

Estado civil o conyugal / Área de residencia / Región natural	2007	2008	2009	2010	2011	2012	2013	2014	2015	2016	2017	2018	2019	Tasa de **crecimiento** promedio anual (%) 2007 - 2019	**Variación porcentual** 2019/2018
Total	810,5	893,2	963,9	986,9	1 069,0	1 155,7	1 184,6	1 239,9	1 304,9	1 370,7	1 376,8	1 400,1	1 443,1	4,9	3,1
Conviviente	718,0	808,5	873,3	927,0	1 020,8	1 097,8	1 133,4	1 183,6	1 223,4	1 279,8	1 301,0	1 351,6	1 389,2	5,7	2,8
Casado/a	1 050,2	1 146,5	1 244,2	1 272,6	1 317,7	1 419,1	1 434,0	1 487,6	1 608,1	1 675,7	1 687,9	1 671,0	1 718,4	4,2	2,8
Alguna vez unido/a 1/	616,1	676,4	774,6	826,2	901,1	1 000,3	1 032,9	1 048,2	1 134,5	1 175,0	1 127,3	1 198,6	1 259,4	6,1	5,1
Soltero/a	686,9	770,3	814,5	801,9	918,1	1 000,6	1 051,8	1 133,9	1 156,6	1 245,2	1 270,3	1 295,6	1 334,8	5,7	3,0
Hombre	914,3	1 038,7	1 113,4	1 157,5	1 241,0	1 328,5	1 355,8	1 415,7	1 475,2	1 555,6	1565,6	1588,6	1616,1	4,9	1,7
Conviviente	823,9	933,2	1 017,2	1 080,2	1 178,5	1 258,2	1 318,5	1 366,8	1 400,2	1 474,7	1495,2	1544,0	1592,9	5,6	3,2
Casado/a	1 195,8	1 352,3	1 438,0	1 491,2	1 555,3	1 681,7	1 659,1	1 731,3	1 844,1	1 914,8	1916,0	1928,1	1940,4	4,1	0,6
Alguna vez unido/a 1/	785,5	883,9	1 000,2	1 148,0	1 181,8	1 213,7	1 326,7	1 312,8	1 355,3	1 504,7	1369,0	1476,5	1503,6	5,6	1,8
Soltero/a	672,7	798,8	847,5	853,3	962,7	1 038,7	1 083,9	1 157,2	1 175,9	1 263,4	1321,2	1320,0	1351,3	6,0	2,4
Mujer	652,3	673,2	740,0	737,0	818,6	903,2	935,5	984,7	1 052,7	1 100,6	1107,3	1135,0	1199,4	5,2	5,7
Conviviente	491,7	548,8	585,7	636,8	711,8	794,2	789,9	832,2	860,4	902,5	938,0	998,8	1007,3	6,2	0,8
Casado/a	783,6	773,0	889,0	886,8	915,6	962,2	1 035,2	1 058,3	1 173,8	1 257,9	1290,3	1229,1	1347,7	4,6	9,7
Alguna vez unido/a 1/	537,0	583,2	663,7	662,8	753,5	883,3	881,8	916,4	1 027,5	1 013,9	1008,7	1062,6	1139,3	6,5	7,2
Soltero/a	707,9	726,2	765,2	723,0	850,5	943,4	1 002,3	1 098,0	1 127,8	1 216,4	1191,1	1256,9	1308,5	5,3	4,1
Área de residencia															
Urbana	949,9	1 031,3	1 106,7	1 119,7	1 201,1	1 303,6	1 326,7	1 393,2	1 462,7	1 538,9	1 543,1	1 557,4	1 595,4	4,4	2,4
Conviviente	841,5	930,5	996,0	1 044,2	1 142,3	1 245,8	1 259,8	1 324,3	1 369,0	1 437,3	1 462,3	1 509,3	1 547,9	5,2	2,6
Casado/a	1 257,0	1 363,1	1 463,7	1 487,1	1 522,5	1 635,2	1 666,8	1 734,7	1 863,4	1 935,9	1 949,9	1 916,5	1 949,6	3,7	1,7
Alguna vez unido/a 1/	736,0	781,1	899,2	948,6	1 016,5	1 137,9	1 163,8	1 179,5	1 270,6	1 324,8	1 255,4	1 326,7	1 382,7	5,4	4,2
Soltero/a	777,0	861,0	912,0	882,2	1 005,9	1 096,4	1 147,7	1 235,3	1 256,5	1 352,3	1 381,7	1 401,1	1 436,8	5,3	2,5
Rural	361,2	430,9	478,8	519,8	579,8	603,0	628,8	639,5	668,5	674,9	665,6	711,4	760,7	6,4	6,9
Conviviente	411,7	487,1	540,0	599,4	661,3	666,5	709,6	713,4	760,6	754,6	735,0	787,8	831,1	6,0	5,5
Casado/a	407,0	471,0	548,2	567,4	625,8	657,5	679,7	661,1	692,5	701,2	696,1	746,3	798,8	5,8	7,0
Alguna vez unido/a 1/	232,4	311,2	327,9	362,5	436,7	439,6	455,5	450,3	489,1	481,9	489,0	533,7	612,5	8,4	14,8
Soltero/a	284,4	353,7	368,7	423,6	475,4	526,7	535,7	607,3	579,6	615,2	610,0	642,0	675,6	7,5	5,2
Región natural															
Costa	980,9	1 061,9	1 134,4	1 139,1	1 221,4	1 334,2	1 352,9	1 434,0	1 518,2	1 605,7	1 619,0	1 628,4	1 659,3	4,5	1,9
Conviviente	836,4	948,6	999,9	1 024,4	1 146,3	1 270,2	1 232,1	1 344,4	1 375,6	1 470,5	1 504,0	1 560,9	1 604,1	5,6	2,8
Casado/a	1 304,5	1 392,8	1 502,3	1 533,2	1 553,3	1 678,5	1 711,5	1 773,4	1 957,5	2 055,1	2 083,2	2 033,1	2 060,1	3,9	1,3
Alguna vez unido/a 1/	767,1	809,3	923,7	978,5	1 038,9	1 165,9	1 200,1	1 246,1	1 355,9	1 393,0	1 306,4	1 385,6	1 437,6	5,4	3,8
Soltero/a	821,7	905,9	951,4	907,4	1 035,0	1 133,4	1 201,7	1 288,2	1 315,4	1 407,9	1 452,9	1 468,6	1 486,2	5,1	1,2
Sierra	542,7	631,3	705,2	747,0	820,3	867,5	928,5	955,8	979,7	1 023,1	1 012,0	1 065,3	1 135,3	6,3	6,6
Conviviente	526,6	604,4	704,8	778,0	855,5	850,9	1 001,9	975,1	1 034,8	1 039,7	1 036,1	1 089,0	1 142,1	6,7	4,9
Casado/a	670,9	787,2	860,4	888,2	927,7	1 022,6	1 039,6	1 083,4	1 115,0	1 150,6	1 133,4	1 191,6	1 273,0	5,5	6,8
Alguna vez unido/a /1	371,0	441,6	517,7	552,9	663,1	659,3	739,6	698,4	717,0	791,9	787,7	882,1	952,3	8,2	8,0
Soltero/a	441,1	519,8	570,9	618,5	714,3	773,5	806,8	898,7	863,1	948,8	944,0	976,3	1 054,6	7,5	8,0
Selva	648,5	730,1	783,8	842,6	947,8	1 003,9	1 008,9	1 017,1	1 087,8	1 078,4	1 097,4	1 109,8	1 142,3	4,8	2,9
Conviviente	684,1	735,7	784,3	880,6	925,3	1 001,9	1 047,1	1 044,4	1 102,0	1 112,5	1 142,3	1 161,7	1 172,5	4,6	0,9
Casado/a	845,5	941,6	1 049,1	1 047,4	1 297,8	1 278,6	1 258,4	1 281,1	1 340,9	1 257,4	1 256,9	1 272,2	1 293,0	3,6	1,6
Alguna vez unido/a 1/	516,2	623,7	677,4	749,5	788,8	950,5	884,4	867,3	966,6	969,5	976,7	981,4	1 087,6	6,4	10,8
Soltero/a	433,6	530,8	552,1	600,1	686,6	735,9	731,4	773,3	848,8	878,9	901,7	899,1	951,3	6,8	5,8

1/ Incluye: Separado/a, divorciado/a y viudo/a.

Fuente: Instituto Nacional de Estadística e Informática -Encuesta Nacional de Hogares.

CUADRO Nº 10.13

PERÚ: INGRESO PROMEDIO MENSUAL PROVENIENTE DEL TRABAJO, SEGÚN ETNIA Y ÁREA DE RESIDENCIA, 2013 - 2019

(Soles corrientes)

Etnia / **Área de residencia**	2013	2014	2015	2016	2017	2018	2019	**Variación porcentual** 2019/2018
Total	1 184,6	1 239,9	1 304,9	1 370,7	1 376,8	1 400,1	1 443,1	3,1
Indígena 1/	967,3	977,6	1 034,3	1 075,8	1 081,8	1 146,8	1 184,4	3,3
Negro, mulato,zambo ó Afro peruano	1 125,2	1 084,1	1 013,7	1 075,8	1 005,0	1 066,7	1 091,7	2,3
Mestizo	1 307,5	1 391,8	1 468,1	1 545,5	1 564,1	1 573,2	1 635,4	4,0
Otro 2/	1 140,8	1 162,6	1 259,5	1 328,0	1 467,4	1 470,5	1 419,4	-3,5
Área de residencia								
Urbana	1 326,7	1 393,2	1 462,7	1 538,9	1 543,1	1 557,4	1 595,4	2,4
Indígena 1/	1 173,8	1 194,6	1 267,9	1 314,1	1 306,6	1 368,3	1 402,7	2,5
Negro, mulato,zambo ó Afro peruano	1 282,9	1 197,7	1 109,7	1 180,6	1 184,8	1 245,0	1 256,4	0,9
Mestizo	1 390,5	1 479,7	1 554,2	1 636,5	1 657,6	1 665,3	1 726,0	3,6
Otro 2/	1 366,8	1 404,4	1 526,5	1 597,4	1 640,6	1 650,7	1 563,4	-5,3
Rural	628,8	639,5	668,5	674,9	665,6	711,4	760,7	6,9
Indígena 1/	604,7	607,5	636,2	640,1	626,0	683,5	730,9	6,9
Negro, mulato,zambo ó Afro peruano	499,0	581,4	576,2	625,7	548,1	598,2	643,1	7,5
Mestizo	722,2	749,0	783,9	789,2	780,6	808,7	866,2	7,1
Otro 2/	519,2	536,6	547,9	564,4	621,9	659,0	730,7	10,9

1/ Incluye: Quechua, Aimara y Nativo o Indígena de la Amazonía.

2/ Inclue: Blanco y otro.

Fuente: Instituto Nacional de Estadística e Informática -Encuesta Nacional de Hogares.

CUADRO Nº 10.14

PERÚ: INGRESO PROMEDIO MENSUAL POR HORA, SEGÚN SEXO, ÁREA DE RESIDENCIA Y REGIÓN NATURAL, 2007- 2019

(Soles corrientes)

Área de residencia / Región natural / Sexo	2007	2008	2009	2010	2011	2012	2013	2014	2015	2016	2017	2018	2019
Total	3,8	4,2	4,6	4,8	5,3	5,7	5,9	6,3	6,6	7,0	7,0	7,1	7,3
Área de residencia													
Urbana	4,4	4,8	5,2	5,4	5,8	6,4	6,5	6,9	7,2	7,7	7,7	7,7	7,9
Rural	1,8	2,2	2,5	2,7	3,0	3,2	3,4	3,5	3,6	3,7	3,6	3,9	4,1
Región natural													
Costa	4,5	4,9	5,4	5,5	5,9	6,5	6,6	7,1	7,5	8,0	8,1	8,1	8,2
Sierra	2,7	3,2	3,6	3,8	4,2	4,5	4,9	5,0	5,1	5,4	5,3	5,6	5,9
Selva	3,0	3,5	3,7	4,1	4,6	4,9	5,1	5,1	5,4	5,4	5,6	5,6	5,8
Hombre	4,1	4,7	5,1	5,3	5,8	6,3	6,5	6,8	7,0	7,5	7,5	7,6	7,7
Área de residencia													
Urbana	4,8	5,4	5,8	6,1	6,5	7,0	7,2	7,6	7,9	8,4	8,4	8,4	8,5
Rural	2,0	2,4	2,8	3,0	3,3	3,6	3,8	3,9	4,0	4,1	4,0	4,2	4,5
Región natural													
Costa	4,9	5,4	5,9	6,1	6,5	7,1	7,2	7,7	8,0	8,6	8,7	8,7	8,7
Sierra	2,9	3,5	4,0	4,3	4,7	5,0	5,5	5,5	5,7	5,9	5,9	6,1	6,5
Selva	3,2	3,8	4,0	4,5	5,1	5,3	5,5	5,5	5,8	5,8	6,0	6,0	6,1
Mujer	3,4	3,5	3,9	3,9	4,4	4,9	5,1	5,4	5,8	6,1	6,1	6,2	6,6
Área de residencia													
Urbana	3,8	3,9	4,3	4,3	4,8	5,3	5,5	5,9	6,3	6,7	6,7	6,7	7,1
Rural	1,3	1,6	1,7	1,9	2,2	2,3	2,4	2,5	2,6	2,5	2,7	2,9	3,2
Región natural													
Costa	4,0	4,1	4,5	4,5	5,0	5,5	5,8	6,2	6,7	7,2	7,1	7,1	7,5
Sierra	2,3	2,4	2,7	3,0	3,4	3,6	3,8	4,1	4,2	4,4	4,4	4,6	5,0
Selva	2,6	2,9	3,1	3,3	3,5	4,1	4,2	4,2	4,5	4,6	4,8	4,9	5,2

Fuente: Instituto Nacional de Estadística e Informática -Encuesta Nacional de Hogares.

CUADRO Nº 10.15

PERÚ: INGRESO PROMEDIO MENSUAL POR HORA, SEGÚN PRINCIPALES CARACTERÍSTICAS, 2007 - 2019

(Soles corrientes)

Principales características	2007	2008	2009	2010	2011	2012	2013	2014	2015	2016	2017	2018	2019
Total	3,8	4,2	4,6	4,8	5,3	5,7	5,9	6,3	6,6	7,0	7,0	7,1	7,3
Grupos de edad													
14 a 24 años	2,2	2,6	3,0	3,1	3,5	3,9	4,3	4,4	4,7	5,0	5,0	5,1	5,1
25 a 44 años	4,1	4,6	5,0	5,2	5,5	6,0	6,2	6,6	6,8	7,2	7,3	7,4	7,6
45 y más	4,2	4,6	5,0	5,1	5,7	6,1	6,2	6,5	6,9	7,3	7,3	7,3	7,5
Nivel educativo													
Primaria	1,9	2,2	2,5	2,7	3,0	3,1	3,4	3,3	3,6	3,7	3,7	3,8	4,1
Secundaria	3,0	3,4	3,7	4,0	4,3	4,7	4,9	5,2	5,4	5,7	5,8	5,8	5,9
Superior no Univ.	4,6	5,1	5,5	5,6	6,1	6,5	6,7	7,1	7,6	7,8	7,8	7,9	8,0
Superior Univ.	9,3	9,8	10,3	10,2	10,9	11,4	11,8	12,5	13,0	13,9	13,9	13,9	13,9
Ramas de actividad													
Agricultura/Pesca/Minería	-	2,9	3,2	3,3	3,9	4,1	4,2	4,3	4,5	4,6	4,6	4,7	5,0
Manufactura	-	4,5	4,9	4,9	5,4	5,7	6,0	6,3	6,9	7,0	7,4	7,2	7,4
Construcción	-	5,1	5,4	5,8	6,1	6,8	7,5	7,6	8,6	8,6	8,3	8,7	8,4
Comercio	-	3,4	3,7	4,0	4,5	4,7	5,0	5,0	5,3	5,8	5,6	5,8	5,8
Transportes y Comunicaciones	-	3,8	4,1	4,5	4,4	5,5	5,2	5,6	5,8	6,2	6,2	6,1	6,2
Otros Servicios 1/	-	5,6	6,1	6,1	6,6	7,2	7,4	8,1	8,3	9,1	9,2	9,2	9,7
Tamaño de empresa													
De 1 a 10 trabajadores	2,7	3,1	3,2	3,5	3,9	4,2	4,4	4,6	4,9	5,1	5,2	5,2	5,4
De 11 a 50 trabajadores	5,1	5,2	6,0	5,8	6,6	6,8	7,1	7,2	8,1	8,5	8,8	8,7	8,7
De 51 y más	7,3	7,7	8,4	8,4	8,7	9,3	9,6	10,3	10,5	11,3	11,5	11,8	12,1

1/ Otros Servicios lo componen las ramas de actividad de electricidad, gas y agua, intermediación financiera, actividades de servicios sociales y de salud, otras activ. de serv. Comunitarias, sociales y personales y hogares privados con servicio doméstico.

Fuente: Instituto Nacional de Estadística e Informática -Encuesta Nacional de Hogares.

ANEXO 11
PERFIL DEL TRABAJADOR INDEPENDIENTE

CUADRO Nº 11.1

PERÚ: POBLACIÓN OCUPADA EN CONDICIÓN DE TRABAJADOR INDEPENDIENTE (CUENTA PROPIA Y EMPLEADOR O PATRONO), SEGÚN ÁMBITO GEOGRÁFICO, 2007-2019

(Miles de personas)

Ámbito geográfico	2007	2008	2009	2010	2011	2012	2013	2014	2015	2016	2017	2018	2019	Tasa de **crecimiento** promedio anual (%) 2007 - 2019	**Variación porcen-** tual (%) 2019/2018
Total	5 759,2	5 886,1	5 951,6	6 184,8	6 194,7	6 246,6	6 181,7	6 250,7	6 243,7	6 518,5	6 753,7	6 953,6	7 014,5	1,7	0,9
Área de residencia															
Urbana	3 822,3	3 923,1	4 002,7	4 243,3	4 250,3	4 320,0	4 279,6	4 371,8	4 349,6	4 602,9	4 836,6	5 036,6	5 133,8	2,5	1,9
Rural	1 936,9	1 963,0	1 948,9	1 941,5	1 944,5	1 926,6	1 902,1	1 879,0	1 894,1	1 915,6	1 917,1	1 916,9	1 880,7	-0,2	-1,9
Región natural															
Costa	2 750,9	2 788,0	2 845,2	3 026,3	2 954,3	2 999,1	2 903,1	2 974,7	2 901,6	3 116,9	3 260,6	3 386,4	3 442,6	1,9	1,7
Sierra	2 117,3	2 180,5	2 177,3	2 217,0	2 264,4	2 262,5	2 293,5	2 298,0	2 376,2	2 368,0	2 443,2	2 488,8	2 500,6	1,4	0,5
Selva	891,1	917,6	929,0	941,5	976,0	985,1	985,1	978,1	965,9	1 033,6	1 049,9	1 078,4	1 071,2	1,5	-0,7
Departamento															
Amazonas	108,1	109,0	114,3	118,6	116,6	111,7	107,2	107,0	114,0	112,1	120,4	115,7	123,7	1,1	6,9
Áncash	215,5	226,9	212,1	235,0	242,8	254,1	251,3	264,0	254,9	265,4	267,0	267,5	278,6	2,2	4,2
Apurímac	99,3	97,3	99,5	105,3	118,8	121,0	111,7	107,3	106,3	106,9	109,7	115,8	121,4	1,7	4,9
Arequipa	251,8	230,3	232,9	246,6	236,7	220,4	246,1	240,4	257,1	240,8	251,8	251,1	265,6	0,4	5,8
Ayacucho	136,2	143,3	148,2	152,1	158,1	149,0	160,2	167,5	165,2	163,6	171,2	176,4	179,8	2,3	2,0
Cajamarca	347,1	379,7	347,0	342,7	335,5	359,6	382,6	381,0	393,8	404,2	419,4	441,1	409,4	1,4	-7,2
Prov Const. del Callao	120,4	134,1	150,3	146,4	157,1	159,1	151,0	139,4	141,6	161,8	166,3	170,4	183,8	3,6	7,8
Cusco	286,0	303,7	297,9	316,6	330,2	316,4	332,5	338,0	356,7	357,6	370,5	348,9	348,4	1,7	-0,1
Huancavelica	94,1	95,3	101,5	100,1	113,2	108,6	109,0	109,4	106,0	114,5	117,0	122,1	122,4	2,2	0,3
Huánuco	208,5	204,9	215,8	218,9	216,8	212,0	205,5	219,4	228,2	230,2	225,8	232,9	240,2	1,2	3,1
Ica	126,6	139,0	140,3	143,4	148,1	147,0	147,6	147,6	134,2	139,3	154,0	156,2	150,3	1,4	-3,8
Junín	274,5	286,7	278,5	276,3	285,0	296,9	286,2	282,0	284,7	277,3	282,4	318,6	318,9	1,3	0,1
La Libertad	346,8	352,9	356,7	368,8	352,0	354,7	340,3	372,4	372,2	387,0	413,5	420,4	420,7	1,6	0,1
Lambayeque	262,1	270,6	272,3	289,7	281,1	268,8	264,4	258,4	245,6	275,1	265,2	280,2	277,1	0,5	-1,1
Lima	1 399,4	1 438,3	1 482,4	1 593,5	1 515,6	1 565,6	1 486,1	1 518,2	1 498,0	1 619,8	1 730,8	1808,9	1831,1	2,3	1,2
Provincia de Lima 1/	1 231,3	1 259,9	1 286,6	1 422,3	1 332,1	1 395,5	1 314,3	1 345,3	1 321,1	1 435,7	1535,7	1622,3	1654,9	2,5	2,0
Región Lima 2/	168,1	178,4	195,8	171,2	183,5	170,1	171,8	172,9	176,9	184,0	195,1	186,6	176,2	0,4	-5,5
Loreto	210,4	220,6	223,2	234,9	236,3	245,3	264,4	241,8	249,7	269,9	262,0	273,4	263,1	1,9	-3,8
Madre de Dios	27,8	29,7	32,7	33,1	32,6	34,0	36,8	36,5	39,4	39,4	40,7	41,1	41,4	3,4	0,9
Moquegua	32,0	31,2	33,3	34,3	37,5	38,8	38,0	37,5	41,3	40,7	43,3	41,0	42,9	2,5	4,5
Pasco	49,0	51,7	59,5	62,6	64,6	63,0	61,3	65,2	69,0	68,0	73,8	71,0	70,5	3,1	-0,7
Piura	415,9	374,5	358,6	379,1	389,8	387,5	380,9	404,7	386,1	403,2	408,4	426,4	440,0	0,5	3,2
Puno	328,6	341,6	357,6	346,5	367,6	376,8	359,3	350,5	358,8	355,7	369,1	359,1	368,1	1,0	2,5
San Martín	191,2	189,0	189,0	192,7	199,6	203,8	204,3	198,6	186,3	213,8	223,8	237,4	229,0	1,5	-3,5
Tacna	61,5	62,2	68,7	64,6	73,5	66,7	72,5	72,3	69,2	75,7	74,1	82,0	78,2	2,0	-4,6
Tumbes	60,2	58,0	59,2	58,8	60,4	61,1	64,9	65,6	63,2	67,2	65,5	67,2	71,4	1,4	6,3
Ucayali	106,4	115,7	119,9	124,5	125,2	124,5	117,7	126,0	122,1	129,2	127,7	128,8	138,2	2,2	7,3

Nota: La condición de trabajador independiente incluye: Empleador o Patrono y Trabajador Independiente (Cuenta propia).

1/ Comprende los 43 distritos que conforman la provincia de Lima.

2/ Comprende las provincias de: Barranca, Cajatambo, Canta, Cañete, Huaral, Huarochirí, Huaura, Oyón y Yauyos.

Fuente: Instituto Nacional de Estadística e Informática-Encuesta Nacional de Hogares.

CUADRO Nº 11.2

PERÚ: POBLACIÓN OCUPADA MASCULINA EN CONDICIÓN DE TRABAJADOR INDEPENDIENTE (CUENTA PROPIA Y EMPLEADOR O PATRONO), SEGÚN ÁMBITO GEOGRÁFICO, 2007-2019

(Miles de personas)

Ámbito geográfico	2007	2008	2009	2010	2011	2012	2013	2014	2015	2016	2017	2018	2019	Tasa de **crecimiento** promedio anual (%) 2007 - 2019	**Variación porcen-**tual (%) 2019/2018
Total	3 367,2	3 419,7	3 423,2	3 542,1	3 598,3	3 629,9	3 529,2	3 592,0	3 649,1	3 806,8	3 897,9	3 978,7	3 979,6	1,4	0,0
Área de residencia															
Urbana	2 034,7	2 063,0	2 094,7	2 238,7	2 275,0	2 314,7	2 247,8	2 322,0	2 348,7	2 507,4	2 592,0	2 683,8	2 719,4	2,4	1,3
Rural	1 332,5	1 356,7	1 328,5	1 303,4	1 323,3	1 315,2	1 281,4	1 270,0	1 300,4	1 299,5	1 305,9	1 294,9	1 260,2	-0,5	-2,7
Región natural															
Costa	1 465,9	1 489,6	1 492,8	1 612,3	1 595,7	1 640,0	1 548,4	1 592,9	1 594,8	1 710,0	1 749,7	1 806,9	1 822,1	1,8	0,8
Sierra	1 274,6	1 303,6	1 290,0	1 299,7	1 348,7	1 331,4	1 325,4	1 342,9	1 406,9	1 403,9	1 446,5	1 448,0	1 441,1	1,0	-0,5
Selva	626,6	626,4	640,3	630,1	653,8	658,5	655,4	656,2	647,4	692,9	701,7	723,8	716,4	1,1	-1,0
Departamento															
Amazonas	77,0	78,2	80,8	79,8	82,4	82,4	77,2	76,3	80,6	77,6	80,7	78,8	81,6	0,5	3,6
Áncash	120,9	134,7	122,9	136,1	138,8	145,9	144,3	153,4	156,4	155,9	165,0	155,7	157,8	2,2	1,3
Apurímac	67,4	64,5	69,2	70,6	77,8	79,2	73,4	70,8	67,5	66,9	72,7	70,6	77,5	1,2	9,8
Arequipa	145,7	130,5	131,0	137,2	136,1	119,5	134,1	129,8	136,7	131,8	137,2	131,2	140,5	-0,3	7,1
Ayacucho	85,3	90,8	92,3	89,7	101,3	95,4	97,4	100,1	101,9	107,1	109,8	109,5	110,5	2,2	0,9
Cajamarca	215,9	226,1	217,0	206,5	212,9	228,5	231,8	233,7	249,0	250,3	253,1	270,0	240,8	0,9	-10,8
Prov Const. del Callao	64,4	66,7	78,0	71,4	81,4	82,4	80,8	75,9	75,3	84,4	87,2	90,6	100,4	3,8	10,8
Cusco	180,4	190,1	179,0	178,3	193,9	178,9	196,7	197,7	211,7	209,7	221,6	208,4	200,8	0,9	-3,6
Huancavelica	63,1	64,0	66,9	65,6	71,4	71,2	67,0	72,2	70,1	72,0	72,4	75,4	77,0	1,7	2,0
Huánuco	140,2	139,9	143,1	145,3	145,9	142,4	138,8	141,2	148,9	149,5	149,2	149,8	159,4	1,1	6,4
Ica	66,9	72,8	69,9	75,1	78,3	76,3	80,7	76,6	74,4	74,4	82,5	85,1	82,5	1,8	-3,0
Junín	149,3	160,7	158,0	159,9	157,8	170,3	164,8	163,2	169,4	165,7	172,5	191,9	192,7	2,2	0,4
La Libertad	203,9	194,3	192,3	206,5	193,6	197,2	185,5	203,4	202,8	213,0	226,5	228,8	221,0	0,7	-3,4
Lambayeque	136,0	135,7	130,8	140,0	136,5	141,7	128,6	128,3	123,3	135,1	133,3	142,6	138,3	0,1	-3,0
Lima	745,8	781,4	789,7	883,7	829,2	878,6	803,5	819,1	836,1	908,1	937,4	972,1	977,4	2,3	0,6
Provincia de Lima 1/	648,2	688,4	685,9	787,9	734,3	782,6	708,4	724,0	732,5	806,3	830,4	870,0	880,2	2,6	1,2
Región Lima 2/	97,6	93,1	103,8	95,8	94,9	96,0	95,2	95,1	103,6	101,7	107,0	102,1	97,2	0,0	-4,8
Loreto	148,4	146,2	153,3	157,3	152,5	153,2	163,1	153,5	160,3	177,4	173,0	181,9	174,5	1,4	-4,1
Madre de Dios	18,5	19,9	22,8	22,0	22,6	23,0	25,1	25,6	25,9	25,7	26,5	26,6	28,0	3,5	5,1
Moquegua	17,7	18,2	19,7	19,5	21,9	21,5	20,7	22,5	24,2	23,5	25,8	25,3	24,3	2,6	-4,3
Pasco	32,5	33,2	37,7	39,6	41,4	42,4	40,3	42,1	45,4	45,8	49,7	45,2	45,3	2,8	0,3
Piura	231,9	210,5	194,3	201,3	231,0	214,8	214,1	227,2	222,4	234,1	225,8	224,6	239,6	0,3	6,7
Puno	174,9	181,8	192,1	175,7	187,0	189,0	164,8	173,1	176,5	177,4	178,9	177,2	176,8	0,1	-0,2
San Martín	140,7	137,4	133,2	132,4	143,2	143,2	143,6	144,3	133,5	151,4	156,2	166,6	157,6	1,0	-5,4
Tacna	33,6	33,0	38,1	35,6	41,7	36,8	39,2	41,8	41,0	43,2	40,1	48,1	45,2	2,5	-6,0
Tumbes	37,1	36,0	36,4	35,0	39,1	39,4	41,5	43,9	41,1	45,4	43,4	45,4	45,8	1,8	1,0
Ucayali	69,6	72,9	74,8	78,0	80,3	76,6	72,3	76,2	74,4	81,4	77,2	77,3	84,4	1,6	9,2

Nota: La condición de trabajador independiente incluye: Empleador o Patrono y Trabajador Independiente (Cuenta propia).

1/ Comprende los 43 distritos que conforman la provincia de Lima.

2/ Comprende las provincias de: Barranca, Cajatambo, Canta, Cañete, Huaral, Huarochirí, Huaura, Oyón y Yauyos.

Fuente: Instituto Nacional de Estadística e Informática-Encuesta Nacional de Hogares.

CUADRO Nº 11.3

PERÚ: POBLACIÓN OCUPADA FEMENINA EN CONDICIÓN DE TRABAJADORA INDEPENDIENTE (CUENTA PROPIA Y EMPLEADOR O PATRONO), SEGÚN ÁMBITO GEOGRÁFICO, 2007-2019

(Miles de personas)

Ámbito geográfico	2007	2008	2009	2010	2011	2012	2013	2014	2015	2016	2017	2018	2019	Tasa de crecimiento promedio anual (%) 2007 - 2019	Variación porcentual (%) 2019/2018
Total	2 392,0	2 466,4	2 528,4	2 642,7	2 596,5	2 616,7	2 652,5	2 658,7	2 594,6	2 711,7	2 855,8	2 974,8	3 034,9	2,0	2,0
Área de residencia															
Urbana	1 787,6	1 860,2	1 908,0	2 004,7	1 975,3	2 005,3	2 031,8	2 049,7	2 001,0	2 095,5	2 244,6	2 352,8	2 414,4	2,5	2,6
Rural	604,4	606,3	620,4	638,1	621,2	611,4	620,7	609,0	593,7	616,1	611,2	622,0	620,5	0,2	-0,3
Región natural															
Costa	1 284,9	1 298,4	1 352,4	1 414,1	1 358,6	1 359,1	1 354,7	1 381,7	1 306,8	1 406,9	1 510,9	1 579,5	1 620,6	2,0	2,6
Sierra	842,7	876,9	887,4	917,3	915,7	931,0	968,1	955,1	969,3	964,1	996,7	1 040,8	1 059,5	1,9	1,8
Selva	264,4	291,1	288,7	311,4	322,2	326,6	329,7	321,9	318,6	340,7	348,2	354,6	354,8	2,5	0,1
Departamento															
Amazonas	31,1	30,7	33,5	38,8	34,2	29,3	30,0	30,7	33,4	34,5	39,7	36,9	42,1	2,5	14,2
Áncash	94,6	92,2	89,2	98,9	104,0	108,2	107,0	110,6	98,5	109,5	102,1	111,8	120,8	2,1	8,1
Apurímac	32,0	32,8	30,3	34,8	41,0	41,7	38,3	36,4	38,8	40,0	37,1	45,2	43,9	2,7	-2,8
Arequipa	106,0	99,8	101,9	109,4	100,6	100,9	112,0	110,6	120,4	109,0	114,6	119,9	125,2	1,4	4,4
Ayacucho	50,9	52,5	55,9	62,4	56,7	53,6	62,8	67,4	63,3	56,5	61,4	66,9	69,4	2,6	3,7
Cajamarca	131,2	153,6	130,0	136,2	122,6	131,1	150,8	147,3	144,7	153,8	166,2	171,1	168,7	2,1	-1,4
Prov Const. del Callao	56,0	67,4	72,3	75,0	75,7	76,8	70,2	63,5	66,3	77,4	79,1	79,8	83,4	3,4	4,5
Cusco	105,7	113,6	119,0	138,3	136,3	137,5	135,9	140,3	145,0	147,9	148,9	140,5	147,6	2,8	5,0
Huancavelica	31,0	31,3	34,6	34,5	41,8	37,5	42,0	37,2	35,9	42,5	44,6	46,7	45,5	3,2	-2,6
Huánuco	68,2	65,0	72,6	73,5	70,9	69,6	66,7	78,1	79,3	80,7	76,7	83,1	80,8	1,4	-2,8
Ica	59,7	66,2	70,4	68,2	69,9	70,7	66,9	71,1	59,8	64,9	71,5	71,1	67,8	1,1	-4,6
Junín	125,2	126,0	120,6	116,4	127,1	126,7	121,4	118,8	115,3	111,6	109,8	126,7	126,2	0,1	-0,4
La Libertad	142,9	158,6	164,4	162,3	158,3	157,5	154,8	169,0	169,4	174,0	187,0	191,6	199,8	2,8	4,3
Lambayeque	126,1	134,9	141,5	149,6	144,6	127,1	135,8	130,2	122,3	140,0	131,9	137,7	138,8	0,8	0,8
Lima	653,6	656,9	692,7	709,7	686,4	687,0	682,6	699,1	661,9	711,7	793,4	836,8	853,7	2,3	2,0
Provincia de Lima 1/	583,1	571,6	600,7	634,4	597,8	612,9	606,0	621,3	588,6	629,4	705,3	752,3	774,7	2,4	3,0
Región Lima 2/	70,5	85,3	92,1	75,4	88,6	74,1	76,6	77,8	73,3	82,3	88,1	84,5	79,1	1,0	-6,4
Loreto	62,0	74,4	69,9	77,6	83,8	92,1	101,3	88,3	89,4	92,5	89,0	91,5	88,6	3,0	-3,2
Madre de Dios	9,3	9,8	9,9	11,1	10,0	11,1	11,7	10,9	13,5	13,7	14,2	14,4	13,4	3,1	-6,9
Moquegua	14,3	13,0	13,6	14,8	15,5	17,2	17,3	15,0	17,1	17,2	17,5	15,7	18,7	2,3	18,8
Pasco	16,5	18,5	21,8	22,9	23,2	20,5	21,1	23,0	23,6	22,2	24,1	25,8	25,2	3,6	-2,3
Piura	184,0	164,0	164,3	177,7	158,8	172,7	166,8	177,5	163,7	169,1	182,6	201,8	200,4	0,7	-0,7
Puno	153,6	159,9	165,5	170,9	180,5	187,9	194,5	177,4	182,3	178,3	190,1	181,8	191,3	1,8	5,2
San Martín	50,5	51,6	55,9	60,3	56,4	60,5	60,7	54,2	52,7	62,4	67,6	70,9	71,4	2,9	0,8
Tacna	27,9	29,2	30,6	29,0	31,8	29,9	33,2	30,5	28,2	32,5	34,0	33,9	32,9	1,4	-2,8
Tumbes	23,0	22,0	22,8	23,8	21,3	21,6	23,4	21,7	22,2	21,8	22,1	21,8	25,5	0,9	17,2
Ucayali	36,8	42,7	45,1	46,5	44,9	47,9	45,4	49,8	47,7	47,8	50,5	51,5	53,8	3,2	4,4

Nota: La condición de trabajador independiente incluye: Empleador o Patrono y Trabajador Independiente (Cuenta propia).

1/ Comprende los 43 distritos que conforman la provincia de Lima.

2/ Comprende las provincias de: Barranca, Cajatambo, Canta, Cañete, Huaral, Huarochirí, Huaura, Oyón y Yauyos.

Fuente: Instituto Nacional de Estadística e Informática-Encuesta Nacional de Hogares.

CUADRO Nº 11.4

PERÚ: PARTICIPACIÓN DE LA POBLACIÓN OCUPADA EN CONDICIÓN DE TRABAJADOR INDEPENDIENTE (CUENTA PROPIA Y EMPLEADOR O PATRONO), SEGÚN ÁMBITO GEOGRÁFICO, 2007-2019

(Porcentaje del total de población ocupada en cada ámbito geográfico)

Ámbito geográfico	2007	2008	2009	2010	2011	2012	2013	2014	2015	2016	2017	2018	2019
Total	40,6	40,7	40,3	41,0	40,5	40,2	39,4	39,6	39,2	40,2	40,9	41,4	40,9
Área de residencia													
Urbana	38,2	38,1	37,8	38,6	37,8	37,4	36,4	36,8	36,1	37,2	38,0	38,7	38,4
Rural	46,3	47,2	46,6	47,2	47,9	48,2	48,4	47,9	48,8	50,3	50,6	50,9	49,8
Región natural													
Costa	36,6	36,4	36,2	37,4	36,0	35,6	34,3	35,0	33,8	35,3	36,1	36,8	36,6
Sierra	44,1	44,3	43,6	44,1	44,3	44,5	44,3	43,8	44,9	45,1	45,8	46,1	45,4
Selva	47,4	48,5	48,6	47,9	48,7	48,6	48,3	47,3	47,2	49,2	48,9	49,6	48,4
Departamento													
Amazonas	50,1	50,6	51,9	52,4	50,8	50,4	47,4	47,8	50,4	48,2	50,6	48,5	49,6
Áncash	39,3	39,5	37,5	41,0	42,4	43,5	43,0	43,4	41,9	43,4	43,4	43,3	43,6
Apurímac	43,2	41,6	43,9	45,6	49,9	50,3	44,5	42,5	40,3	41,6	42,5	44,0	45,5
Arequipa	41,9	39,1	39,0	40,0	37,3	35,1	37,2	35,9	38,6	36,6	37,1	35,8	37,5
Ayacucho	44,1	44,5	46,8	47,4	47,5	46,4	47,1	47,3	47,1	46,3	47,6	47,3	48,0
Cajamarca	43,7	46,1	42,5	42,7	41,7	46,8	48,3	47,9	49,1	49,0	48,2	51,4	47,0
Prov Const. del Callao	27,4	30,2	32,1	30,5	32,6	32,6	30,0	27,7	27,7	30,6	31,2	32,1	33,6
Cusco	44,1	44,4	42,4	45,7	46,1	43,1	45,8	46,1	47,4	48,5	49,1	47,4	45,3
Huancavelica	41,6	41,5	43,5	43,1	46,9	43,5	43,6	42,2	41,4	44,2	44,3	46,0	45,2
Huánuco	51,5	49,7	51,1	51,6	50,5	49,2	46,8	48,6	49,8	50,9	50,0	50,5	51,9
Ica	36,6	38,7	38,2	38,0	38,0	37,3	36,5	36,5	34,4	33,8	37,8	37,0	34,1
Junín	44,4	44,7	43,4	42,1	42,2	43,8	42,1	41,1	40,8	39,3	40,4	43,9	42,4
La Libertad	43,8	43,7	41,3	41,5	40,1	38,9	37,9	40,8	40,5	40,9	42,4	42,1	41,3
Lambayeque	45,9	47,1	44,9	47,2	46,0	43,6	42,8	42,9	39,9	43,4	42,2	42,8	41,7
Lima	32,2	32,5	33,1	34,2	32,2	32,2	30,6	31,1	30,2	31,9	33,1	34,5	34,3
Provincia de Lima 1/	32,1	31,8	32,0	34,0	31,3	31,7	30,0	30,8	29,7	31,5	32,7	34,1	34,2
Región Lima 2/	37,5	40,8	43,9	39,3	40,1	36,2	36,9	37,4	37,3	37,8	39,3	37,9	35,3
Loreto	45,6	49,9	49,8	51,6	51,1	50,5	53,0	49,0	50,4	54,0	51,9	53,2	51,1
Madre de Dios	44,9	46,1	48,8	47,7	47,5	47,1	49,0	48,1	49,9	50,6	49,7	47,8	49,5
Moquegua	35,9	35,8	36,9	36,2	39,9	39,4	37,7	37,4	41,5	40,2	42,3	39,9	40,5
Pasco	38,3	40,6	40,1	42,0	43,4	41,4	40,0	43,0	45,2	42,4	46,2	42,4	43,5
Piura	50,2	46,1	42,3	44,1	46,3	44,7	43,8	45,5	43,5	45,1	45,1	45,1	44,4
Puno	46,0	47,6	48,6	45,6	48,0	49,2	46,0	44,0	46,2	46,1	47,6	45,2	46,0
San Martín	48,6	48,2	48,4	46,1	46,5	49,0	47,6	46,1	44,5	47,9	47,4	50,4	46,6
Tacna	39,6	37,8	43,7	38,7	43,3	39,3	42,0	40,6	39,9	41,5	41,3	44,0	42,0
Tumbes	50,8	50,6	51,0	48,9	49,7	49,6	52,5	52,5	50,7	52,1	49,6	50,1	52,6
Ucayali	48,6	49,9	49,8	50,0	49,5	48,2	45,4	46,4	45,7	47,0	47,1	46,4	48,9

Nota: La condición de independiente incluye: empleador o patrono y trabajador independiente.

1/ Comprende los 43 distritos que conforman la provincia de Lima.

2/ Comprende las provincias de: Barranca, Cajatambo, Canta, Cañete, Huaral, Huarochirí, Huaura, Oyón y Yauyos.

Fuente: Instituto Nacional de Estadística e Informática-Encuesta Nacional de Hogares.

CUADRO Nº 11.5

PERÚ: POBLACIÓN OCUPADA EN CONDICIÓN DE TRABAJADOR INDEPENDIENTE, SEGÚN PRINCIPALES CARACTERÍSTICAS DEMOGRÁFICAS, 2007-2019

(Porcentaje)

Características demográficas	2007	2008	2009	2010	2011	2012	2013	2014	2015	2016	2017	2018	2019
Sexo	100,0	100,0	100,0	100,0	100,0	100,0	100,0	100,0	100,0	100,0	100,0	100,0	100,0
Hombre	58,5	58,1	57,5	57,3	58,1	58,1	57,1	57,5	58,4	58,4	57,7	57,2	56,7
Mujer	41,5	41,9	42,5	42,7	41,9	41,9	42,9	42,5	41,6	41,6	42,3	42,8	43,3
Grupos de edad	100,0	100,0	100,0	100,0	100,0	100,0	100,0	100,0	100,0	100,0	100,0	100,0	100,0
14 A 24 años	9,3	9,3	9,5	9,3	8,7	8,3	7,7	7,5	6,7	6,6	6,9	6,7	6,8
25 a 44 años	49,8	49,1	48,6	47,7	47,6	47,7	47,5	47,0	46,8	46,8	46,1	45,6	44,8
45 y más	40,8	41,6	41,9	43,0	43,7	43,9	44,8	45,4	46,5	46,6	47,0	47,7	48,3
Nivel educativo	100,0	100,0	100,0	100,0	100,0	100,0	100,0	100,0	100,0	100,0	100,0	100,0	100,0
Primaria 1/	42,8	41,6	41,4	40,3	39,8	38,6	39,3	39,2	38,3	37,8	36,7	35,9	34,9
Secundaria	38,1	39,6	39,5	39,9	40,3	40,0	40,7	41,1	42,6	42,6	43,0	43,4	42,5
Superior no Univ.	10,1	10,1	10,3	11,2	11,1	11,7	11,1	10,6	10,3	10,8	11,0	11,3	12,1
Superior Univ.	9,0	8,7	8,9	8,6	8,8	9,7	8,9	9,0	8,8	8,8	9,4	9,4	10,5
Etnia	-	-	-	-	-	100,0	100,0	100,0	100,0	100,0	100,0	100,0	100,0
Indígena 2/	-	-	-	-	-	33,5	30,9	30,6	30,6	30,6	31,5	30,9	30,6
Negro/Moreno/zambo/Mulato/ Afroperuano	-	-	-	-	-	1,9	1,5	2,1	2,3	2,5	6,9	6,4	7,3
Mestizo	-	-	-	-	-	50,3	50,2	49,9	49,2	48,4	45,2	49,3	48,7
Otro 3/	-	-	-	-	-	10,7	12,1	11,5	11,0	11,5	9,8	8,5	8,3
No sabe	-	-	-	-	-	3,7	5,3	5,9	6,9	7,0	6,6	5,0	5,0
Condición civil	100,0	100,0	100,0	100,0	100,0	100,0	100,0	100,0	100,0	100,0	100,0	100,0	100,0
Unido/a 4/	70,1	69,8	69,0	68,5	68,9	68,4	68,4	68,0	69,6	69,4	68,4	67,6	66,4
Alguna vez unido/a 5/	14,3	14,6	14,8	15,6	15,6	15,6	16,0	16,4	16,4	16,7	17,0	18,1	18,0
Soltero/a	15,6	15,6	16,2	16,0	15,5	15,9	15,6	15,6	14,0	14,0	14,6	14,2	15,6

Nota: La condición de independiente incluye: empleador o patrono y trabajador independiente.

1/ Incluye sin nivel e inicial. A partir del años 2017 se incluye la esucación básica especial.

2/ Incluye: Quechua, Aimara, Nativo o Indígena de la Amazonía y perteneciente o parte de otro pueblo Indígena u Originario.

3/ Incluye: Blanco y otro.

4/ Incluye casado/a y conviviente.

5/ Incluye : Separado/a, divorciado/a y viudo/a.

Fuente: Instituto Nacional de Estadística e Informática-Encuesta Nacional de Hogares.

CUADRO Nº 11.6

PERÚ: POBLACIÓN OCUPADA EN CONDICIÓN DE TRABAJADOR INDEPENDIENTE, SEGÚN PRINCIPALES CARACTERÍSTICAS ECONÓMICAS, 2007-2019

(Porcentaje)

Carácteristicas económicas	2007	2008	2009	2010	2011	2012	2013	2014	2015	2016	2017	2018	2019
Ramas de actividad	100,0	100,0	100,0	100,0	100,0	100,0	100,0	100,0	100,0	100,0	100,0	100,0	100,0
Agricultura/Pesca/Minería	32,8	32,5	31,7	30,2	31,0	30,8	30,9	30,9	31,6	31,7	30,6	30,5	29,6
Manufactura	9,8	9,4	9,5	9,7	8,7	8,9	9,1	8,2	8,4	8,5	8,5	7,7	7,5
Construcción	3,3	3,0	3,0	3,4	3,6	3,7	3,7	3,4	3,6	3,7	3,3	3,8	3,4
Comercio	26,3	26,0	25,3	25,7	25,1	26,1	26,3	26,3	24,9	24,7	24,9	25,2	25,2
Otros Servicios 1/	27,8	29,1	30,5	31,1	31,6	30,5	30,1	31,2	31,5	31,4	32,7	32,8	34,2
Tamaño de empresa	100,0	100,0	100,0	100,0	100,0	100,0	100,0	100,0	100,0	100,0	100,0	100,0	100,0
De 1 a 10 trabajadores	99,3	99,0	99,2	99,3	99,3	99,2	99,4	99,5	99,6	99,6	99,6	99,6	99,6
De 11 a 50 trabajadores	0,6	0,9	0,8	0,6	0,7	0,7	0,5	0,5	0,3	0,4	0,4	0,4	0,4
No especificado	0,0	0,1	0,0	0,0	0,0	0,0	0,1	0,0	0,0	0,0	0,0	0,0	0,0
Condición de informalidad	100,0	100,0	100,0	100,0	100,0	100,0	100,0	100,0	100,0	100,0	100,0	100,0	100,0
Empleo Informal	88,6	88,3	87,2	86,7	85,5	86,3	85,9	85,4	85,5	83,0	83,8	85,6	85,7
Empleo Formal	11,4	11,7	12,8	13,3	14,5	13,7	14,1	14,6	14,5	17,0	16,2	14,4	14,3
Categoría de ocupación	100,0	100,0	100,0	100,0	100,0	100,0	100,0	100,0	100,0	100,0	100,0	100,0	100,0
Empleador o patrono	14,2	13,7	13,8	14,2	13,1	13,5	12,4	11,2	10,6	10,8	9,7	9,7	9,6
Trabajador independiente	85,8	86,3	86,2	85,8	86,9	86,5	87,6	88,8	89,4	89,2	90,3	90,3	90,4
Condición de migración								100,0	100,0	100,0	100,0	100,0	100,0
No Migrantes	-	-	-	-	-	-	-	97,4	97,7	97,6	97,9	97,8	97,5
Migrantes	-	-	-	-	-	-	-	2,3	2,0	2,1	2,1	2,2	2,5
Inclusión financiera									100,0	100,0	100,0	99,0	99,2
Acceso al sistema financiero	-	-	-	-	-	-	-	-	24,0	26,1	26,5	28,0	29,4
No tiene acceso	-	-	-	-	-	-	-	-	75,2	73,0	72,7	71,0	69,8
Acceso a Internet	100,0	100,0	100,0	100,0	100,0	100,0	100,0	100,0	100,0	100,0	100,0	100,0	100,0
Si	15,8	15,2	17,0	18,3	18,3	20,3	20,5	22,0	22,6	27,2	32,6	38,2	44,8
No	84,2	84,8	83,0	81,7	81,7	79,7	79,5	78,0	77,4	72,8	67,4	61,8	55,2

Nota: La condición de independiente incluye: empleador o patrono y trabajador independiente.

1/ Otros Servicios lo componen las ramas de actividad de electricidad, gas y agua, intermediación financiera, actividades de servicios sociales y de salud, otras activ. de serv. Comunitarias, sociales y personales y hogares privados con servicio doméstico.

Fuente: Instituto Nacional de Estadística e Informática-Encuesta Nacional de Hogares.

CUADRO Nº 11.7

PERÚ: POBLACIÓN OCUPADA EN CONDICIÓN DE TRABAJADOR INDEPENDIENTE, SEGÚN CONDICIÓN JURÍDICA, ÁREA DE RESIDENCIA, REGIÓN NATURAL, 2012-2019

(Porcentaje)

Condición jurídica / Área de residencia / Región natural	2012	2013	2014	2015	2016	2017	2018	2019
Total	100,0	100,0	100,0	100,0	100,0	100,0	100,0	100,0
Persona jurídica (sociedad anónima; SRL; sociedad civil; EIRL	2,2	1,7	1,8	2,0	1,9	2,0	2,2	2,1
Persona natural (con R.U.C., RUS, RER, u otro régimen)	11,9	12,6	13,0	12,7	15,3	14,5	12,6	12,5
No esta registrado (no tiene RUC)	85,9	85,7	85,1	85,2	82,8	83,5	85,2	85,4
Área de residencia								
Urbana	100,0	100,0	100,0	100,0	100,0	100,0	100,0	100,0
Persona jurídica (sociedad anónima; SRL; sociedad civil; EIRL	3,2	2,4	2,5	2,9	2,6	2,7	3,0	2,8
Persona natural (con R.U.C., RUS, RER, u otro régimen)	16,3	17,5	18,0	17,6	20,6	19,4	16,6	16,3
No esta registrado (no tiene RUC)	80,5	80,1	79,5	79,5	76,8	77,9	80,4	80,9
Rural	100,0	100,0	100,0	100,0	100,0	100,0	100,0	100,0
Persona jurídica (sociedad anónima; SRL; sociedad civil; EIRL	0,0	0,1	0,1	0,1	0,1	0,1	0,1	0,1
Persona natural (con R.U.C., RUS, RER, u otro régimen)	1,8	1,7	1,5	1,6	2,5	2,2	2,1	2,0
No esta registrado (no tiene RUC)	98,1	98,3	98,4	98,3	97,4	97,7	97,8	97,9
Región natural								
Costa	100,0	100,0	100,0	100,0	100,0	100,0	100,0	100,0
Persona jurídica (sociedad anónima; SRL; sociedad civil; EIRL	3,4	2,6	2,8	3,3	3,1	3,3	3,3	3,2
Persona natural (con R.U.C., RUS, RER, u otro régimen)	16,4	17,6	18,8	18,3	22,2	20,4	17,1	16,5
No esta registrado (no tiene RUC)	80,2	79,8	78,4	78,3	74,6	76,4	79,6	80,3
Sierra	100,0	100,0	100,0	100,0	100,0	100,0	100,0	100,0
Persona jurídica (sociedad anónima; SRL; sociedad civil; EIRL	1,0	0,8	0,9	0,9	0,7	0,7	1,1	1,1
Persona natural (con R.U.C., RUS, RER, u otro régimen)	7,9	8,2	7,8	7,5	9,0	8,9	8,5	8,6
No esta registrado (no tiene RUC)	91,1	91,0	91,3	91,6	90,4	90,3	90,4	90,3
Selva	100,0	100,0	100,0	100,0	100,0	100,0	100,0	100,0
Persona jurídica (sociedad anónima; SRL; sociedad civil; EIRL	1,2	0,9	0,9	0,9	0,9	1,0	1,0	0,9
Persona natural (con R.U.C., RUS, RER, u otro régimen)	7,1	8,6	7,8	8,8	8,8	9,3	8,1	8,6
No esta registrado (no tiene RUC)	91,7	90,5	91,3	90,2	90,3	89,7	90,8	90,5

Nota: Se dispone de información a partir del año 2012.

Fuente: Instituto Nacional de Estadística e Informática-Encuesta Nacional de Hogares.

CUADRO Nº 11.8

PERÚ: POBLACIÓN OCUPADA EN CONDICIÓN DE TRAJADOR INDEPENDIENTE, SEGÚN CONDICIÓN DE REGISTRO, ÁREA DE RESIDENCIA Y REGIÓN NATURAL, 2012-2019

(Porcentaje sobre el total de población ocupada independiente que no es persona jurídica y percibe ingresos (ganancia) por negocio o servicio en su ocupación principal)

Condición de registro / Sexo / Área de residencia / Región natural	2012	2013	2014	2015	2016	2017	2018	2019
Total	100,0	100,0	100,0	100,0	100,0	100,0	100,0	100,0
Persona natural	15,9	16,8	18,5	18,5	22,2	20,5	17,6	17,7
No está registrado	84,1	83,2	81,5	81,5	77,8	79,5	82,4	82,3
Área de residencia								
Urbana	100,0	100,0	100,0	100,0	100,0	100,0	100,0	100,0
Persona natural	17,3	18,4	19,9	20,0	23,7	21,9	18,8	18,8
No está registrado	82,7	81,6	80,1	80,0	76,3	78,1	81,2	81,2
Rural	100,0	100,0	100,0	100,0	100,0	100,0	100,0	100,0
Persona natural	4,9	5,2	6,1	6,3	9,6	7,4	6,3	6,4
No está registrado	95,1	94,8	93,9	93,7	90,4	92,6	93,7	93,6
Región natural								
Costa	100,0	100,0	100,0	100,0	100,0	100,0	100,0	100,0
Persona natural	17,1	17,9	20,1	20,4	24,9	22,4	18,6	18,3
No está registrado	82,9	82,1	79,9	79,6	75,1	77,6	81,4	81,7
Sierra	100,0	100,0	100,0	100,0	100,0	100,0	100,0	100,0
Persona natural	15,2	15,5	16,3	15,7	19,1	17,8	17,1	17,5
No está registrado	84,8	84,5	83,7	84,3	80,9	82,2	82,9	82,5
Selva	100,0	100,0	100,0	100,0	100,0	100,0	100,0	100,0
Persona natural	11,6	14,6	14,9	15,6	15,6	16,5	14,0	15,1
No está registrado	88,4	85,4	85,1	84,4	84,4	83,5	86,0	84,9

Fuente: Instituto Nacional de Estadística e Informática-Encuesta Nacional de Hogares.

CUADRO Nº 11.9

PERÚ: POBLACIÓN OCUPADA EN CONDICIÓN DE TRABADOR INDEPENDIENTE, SEGÚN COMO LLEVA LAS CUENTAS DE SU NEGOCIO, ÁREA DE RESIDENCIA, 2012-2019

(Porcentaje sobre el total de población ocupada independiente que no es persona jurídica y percibe ingresos (ganancia) por negocio o servicio en su ocupación principal)

Registro de cuentas del negocio / Área de residencia	2012	2013	2014	2015	2016	2017	2018	2019
Total	100,0	100,0	100,0	100,0	100,0	100,0	100,0	100,0
Libros o sistema de contabilidad	1,3	1,4	1,4	1,4	1,4	1,0	0,9	1,1
Libro de ingresos y gastos	4,4	4,0	4,7	4,1	4,3	3,8	3,3	3,1
Apuntes, anotaciones personales	25,2	23,1	22,9	24,4	25,1	24,1	22,5	22,4
No lleva cuentas	69,1	71,5	71,0	70,1	69,2	71,1	73,3	73,4
Área de residencia								
Urbana	100,0	100,0	100,0	100,0	100,0	100,0	100,0	100,0
Libros o sistema de contabilidad	1,4	1,6	1,5	1,5	1,5	1,1	0,9	1,2
Libro de ingresos y gastos	4,8	4,4	5,1	4,4	4,6	4,1	3,6	3,3
Apuntes, anotaciones personales	26,1	24,2	23,4	25,1	26,0	24,5	23,0	22,8
No lleva cuentas	67,6	69,9	70,0	69,0	67,9	70,3	72,5	72,7
Rural	100,0	100,0	100,0	100,0	100,0	100,0	100,0	100,0
Libros o sistema de contabilidad	0,3	0,3	0,4	0,4	0,2	0,3	0,2	0,3
Libro de ingresos y gastos	1,4	1,2	1,4	1,4	1,5	1,0	0,7	1,0
Apuntes, anotaciones personales	18,0	15,7	18,5	19,0	17,8	20,7	18,0	18,4
No lleva cuentas	80,3	82,8	79,7	79,2	80,6	77,9	81,1	80,3
Región natural								
Costa	100,0	100,0	100,0	100,0	100,0	100,0	100,0	100,0
Libros o sistema de contabilidad	1,6	1,4	1,5	1,4	1,6	1,2	0,8	1,1
Libro de ingresos y gastos	4,6	4,2	5,3	4,3	4,7	3,9	3,7	3,4
Apuntes, anotaciones personales	26,5	25,8	23,7	27,1	27,0	25,7	23,5	22,8
No lleva cuentas	67,3	68,6	69,4	67,2	66,6	69,2	72,1	72,7
Sierra	100,0	100,0	100,0	100,0	100,0	100,0	100,0	100,0
Libros o sistema de contabilidad	0,9	1,2	1,2	1,1	0,6	0,6	0,6	0,9
Libro de ingresos y gastos	4,4	3,7	3,5	3,4	3,5	3,3	2,5	2,2
Apuntes, anotaciones personales	23,4	20,3	22,3	21,3	22,9	21,8	22,2	23,4
No lleva cuentas	71,3	74,9	73,1	74,3	72,9	74,4	74,6	73,6
Selva	100,0	100,0	100,0	100,0	100,0	100,0	100,0	100,0
Libros o sistema de contabilidad	0,9	1,9	1,3	2,1	1,4	1,2	1,8	1,6
Libro de ingresos y gastos	3,8	3,6	4,4	4,2	3,7	4,2	3,2	3,4
Apuntes, anotaciones personales	22,2	17,2	19,9	18,5	20,4	21,0	18,1	18,6
No lleva cuentas	73,2	77,2	74,5	75,1	74,5	73,5	76,8	76,4

Fuente: Instituto Nacional de Estadística e Informática-Encuesta Nacional de Hogares.

CUADRO Nº 11.10

PERÚ: POBLACIÓN OCUPADA EN CONDICIÓN DE TRABAJADOR INDEPENDIENTE, SEGÚN LUGAR DONDE DESEMPEÑA SU ACTIVIDAD, SEXO Y ÁREA DE RESIDENCIA, 2012-2019

(Porcentaje sobre el total de población ocupada independiente que no es persona jurídica y percibe ingresos (ganancia) por negocio o servicio en su ocupación principal)

Condición de como desempeña actividad de negocio/ Sexo/Área de residencia	2012	2013	2014	2015	2016	2017	2018	2019
Total	100,0	100,0	100,0	100,0	100,0	100,0	100,0	100,0
Como ambulante	16,0	16,0	15,5	14,9	14,2	15,2	15,3	15,6
En domicilio de clientes	11,5	11,4	10,7	10,3	10,4	11,1	11,8	10,3
En vehículo para transporte de pers. o mercadería	15,1	15,3	16,6	18,0	17,6	17,7	17,8	17,6
En puesto improvisado, vía pública	4,5	4,1	4,4	3,9	3,7	4,1	4,4	4,4
En puesto improvisado, mercado público	1,2	1,3	1,3	1,4	1,1	1,8	1,3	1,6
En puesto fijo en la vía pública	0,7	0,9	0,9	1,0	1,1	0,7	1,0	0,8
En local fijo (tienda, stand)	5,7	6,0	5,8	5,3	6,0	5,2	4,9	5,8
En taller, tienda, restaurant, hotel, etc	9,6	9,7	9,9	10,3	10,0	10,0	9,7	9,2
En su taller comercial dentro de la viv.de uso exclusivo	10,8	9,2	8,5	9,3	9,7	8,6	9,1	8,9
Dentro de las habitaciones de su vivienda	21,8	23,2	23,5	22,7	23,4	23,4	22,7	23,2
Otro	3,1	2,8	2,8	2,9	2,9	2,3	1,9	2,6
Hombre	100,0	100,0	100,0	100,0	100,0	100,0	100,0	100,0
Como ambulante	11,3	11,6	11,0	9,6	9,1	10,2	9,9	11,4
En domicilio de clientes	16,3	16,7	14,8	14,6	14,7	15,1	17,2	14,9
En vehículo para transporte de pers. o mercadería	30,2	31,2	33,4	35,6	34,6	35,3	36,1	34,7
En puesto improvisado, vía pública	1,7	1,6	1,8	1,4	1,2	1,5	1,4	1,7
En puesto improvisado, mercado público	0,5	0,6	0,7	0,7	0,4	0,7	0,5	0,7
En puesto fijo en la vía pública	0,4	0,7	0,6	0,7	0,6	0,4	0,5	0,4
En local fijo (tienda, stand)	3,8	3,9	3,6	3,2	4,4	3,2	3,2	3,8
En taller, tienda, restaurant, hotel, etc	11,6	10,5	10,9	11,2	11,5	11,4	10,5	9,5
En su taller comercial dentro de la viv.de uso exclusivo	8,3	7,3	6,4	6,9	7,0	6,6	6,9	6,5
Dentro de las habitaciones de su vivienda	10,0	10,8	11,4	10,8	11,3	11,3	10,2	12,0
Otro	5,9	5,2	5,4	5,3	5,2	4,3	3,5	4,4
Mujer	100,0	100,0	100,0	100,0	100,0	100,0	100,0	100,0
Como ambulante	20,5	20,1	19,9	20,1	19,3	20,0	20,5	19,7
En domicilio de clientes	6,9	6,3	6,8	6,0	6,1	7,2	6,7	5,9
En vehículo para transporte de pers. o mercadería	0,5	0,4	0,4	0,6	0,5	0,8	0,5	0,9
En puesto improvisado, vía pública	7,1	6,5	6,9	6,4	6,2	6,6	7,2	7,0
En puesto improvisado, mercado público	1,9	1,9	2,0	2,0	1,9	2,8	2,0	2,4
En puesto fijo en la vía pública	1,0	1,2	1,3	1,3	1,5	1,0	1,5	1,2
En local fijo (tienda, stand)	7,6	8,1	7,8	7,4	7,5	7,1	6,6	7,7
En taller, tienda, restaurant, hotel, etc	7,6	9,1	9,0	9,5	8,5	8,6	8,9	9,0
En su taller comercial dentro de la viv.de uso exclusivo	13,2	11,0	10,5	11,7	12,4	10,5	11,1	11,3
Dentro de las habitaciones de su vivienda	33,3	34,7	35,1	34,5	35,4	35,1	34,7	34,1
Otro	0,4	0,6	0,3	0,5	0,5	0,4	0,4	0,8

Continúa...

CUADRO Nº 11.10

PERÚ: POBLACIÓN OCUPADA EN CONDICIÓN DE TRABAJADOR INDEPENDIENTE, SEGÚN LUGAR DONDE DESEMPEÑA SU ACTIVIDAD, SEXO Y ÁREA DE RESIDENCIA, 2012-2018

(Porcentaje respecto al total de población ocupada independiente que no es persona jurídica y percibe ingresos (ganancia) por negocio o servicio en su ocupación principal)

Conclusión.

Condición de como desempeña actividad de negocio/ Sexo/Área de residencia	2012	2013	2014	2015	2016	2017	2018	2019
Área de residencia								
Urbana	100,0	100,0	100,0	100,0	100,0	100,0	100,0	100,0
Como ambulante	16,9	16,8	16,3	15,7	15,0	15,9	16,0	16,3
En domicilio de clientes	12,2	11,9	11,2	10,9	10,9	11,5	12,4	10,6
En vehículo para transporte de pers. o mercadería	15,7	15,9	17,2	18,7	18,0	18,3	18,3	18,0
En puesto improvisado, vía pública	4,4	4,1	4,4	3,9	3,7	4,1	4,2	4,3
En puesto improvisado, mercado público	1,2	1,3	1,3	1,3	1,2	1,8	1,3	1,6
En puesto fijo en la vía pública	0,8	1,0	0,9	1,0	1,1	0,7	1,0	0,8
En local fijo (tienda, stand)	6,2	6,7	6,3	5,7	6,5	5,5	5,3	6,2
En taller, tienda, restaurant, hotel, etc	10,0	10,3	10,3	10,7	10,3	10,2	9,8	9,4
En su taller comercial dentro de la viv.de uso exclusivo	10,2	8,7	8,0	8,7	9,2	8,2	8,6	8,5
Dentro de las habitaciones de su vivienda	19,9	21,2	21,7	21,0	21,8	21,8	21,4	22,1
Otro	2,5	2,2	2,3	2,3	2,3	1,9	1,6	2,2
Rural	100,0	100,0	100,0	100,0	100,0	100,0	100,0	100,0
Como ambulante	9,1	10,1	8,9	7,9	7,9	8,5	8,3	8,6
En domicilio de clientes	6,5	7,7	6,6	5,5	6,1	6,9	5,9	7,2
En vehículo para transporte de pers. o mercadería	10,9	11,0	11,6	12,7	13,7	12,7	13,4	13,2
En puesto improvisado, vía pública	4,7	4,3	4,6	3,7	3,7	4,2	5,5	4,9
En puesto improvisado, mercado público	1,0	1,5	1,3	1,5	1,0	1,6	1,5	1,3
En puesto fijo en la vía pública	0,6	0,6	0,9	0,7	0,6	0,6	0,7	0,6
En local fijo (tienda, stand)	2,0	1,6	1,3	1,7	1,6	1,5	1,9	1,8
En taller, tienda, restaurant, hotel, etc	6,2	5,8	6,6	7,4	7,8	7,7	8,6	7,4
En su taller comercial dentro de la viv.de uso exclusivo	15,3	12,8	12,8	14,3	14,0	12,6	13,6	13,3
Dentro de las habitaciones de su vivienda	36,0	37,1	38,5	36,5	36,4	37,6	35,7	34,7
Otro	7,8	7,6	6,9	8,1	7,2	6,0	5,0	6,9

Fuente: Instituto Nacional de Estadística e Informática-Encuesta Nacional de Hogares.

CUADRO Nº 11.11

PERÚ: SERVICIOS BÁSICOS DEL ESTABLECIMIENTO DEL TRABAJADOR INDEPENDIENTE, SEGÚN ÁREA DE RESIDENCIA, 2012-2019

(Porcentaje sobre el total de población ocupada independiente que no es persona jurídica y percibe ingresos (ganancia) por negocio o servicio y cuentan con local en su ocupación princiapal)

Servicios básicos del establecimiento / Área de residencia	2012	2013	2014	2015	2016	2017	2018	2019
Total								
Servicio de agua	100,0	100,0	100,0	100,0	100,0	100,0	100,0	100,0
Si	27,0	26,6	27,7	27,9	27,0	25,5	24,7	26,1
No	73,0	73,4	72,3	72,1	73,0	74,5	75,3	73,9
Servicio de desagüe	100,0	100,0	100,0	100,0	100,0	100,0	100,0	100,0
Si	15,6	16,0	17,8	17,3	16,5	13,6	15,2	14,3
No	84,4	84,0	82,2	82,7	83,5	86,4	84,8	85,7
Electricidad	100,0	100,0	100,0	100,0	100,0	100,0	100,0	100,0
Si	67,0	66,6	67,6	67,0	62,1	61,2	62,4	64,7
No	33,0	33,4	32,4	33,0	37,9	38,8	37,6	35,3
Servicio de telefonía	100,0	100,0	100,0	100,0	100,0	100,0	100,0	100,0
Si	5,7	5,3	5,5	5,7	5,2	4,5	3,6	3,3
No	94,3	94,7	94,5	94,3	94,8	95,5	96,4	96,7
Servicio de Internet	100,0	100,0	100,0	100,0	100,0	100,0	100,0	100,0
Si	3,9	4,2	5,0	4,6	4,9	4,9	5,0	5,8
No	96,1	95,8	95,0	95,4	95,1	95,1	95,0	94,2
Área de residencia								
Urbana								
Servicio de agua	100,0	100,0	100,0	100,0	100,0	100,0	100,0	100,0
Si	29,4	29,4	30,5	30,7	29,3	27,6	26,6	27,7
No	70,6	70,6	69,5	69,3	70,7	72,4	73,4	72,3
Servicio de desagüe	100,0	100,0	100,0	100,0	100,0	100,0	100,0	100,0
Si	17,4	18,1	20,1	19,5	18,2	15,0	16,8	15,4
No	82,6	81,9	79,9	80,5	81,8	85,0	83,2	84,6
Electricidad	100,0	100,0	100,0	100,0	100,0	100,0	100,0	100,0
Si	71,1	70,7	71,3	70,6	65,0	64,2	64,7	67,3
No	28,9	29,3	28,7	29,4	35,0	35,8	35,3	32,7
Servicio de telefonía	100,0	100,0	100,0	100,0	100,0	100,0	100,0	100,0
Si	6,6	6,1	6,3	6,6	6,0	5,0	4,1	3,7
No	93,4	93,9	93,7	93,4	94,0	95,0	95,9	96,3
Servicio de Internet	100,0	100,0	100,0	100,0	100,0	100,0	100,0	100,0
Si	4,5	4,9	5,7	5,3	5,6	5,5	5,7	6,5
No	95,5	95,1	94,3	94,7	94,4	94,5	94,3	93,5
Rural								
Servicio de agua	100,0	100,0	100,0	100,0	100,0	100,0	100,0	100,0
Si	13,7	11,1	10,7	11,0	12,1	10,9	11,6	13,7
No	86,3	88,9	89,3	89,0	87,9	89,1	88,4	86,3
Servicio de desagüe	100,0	100,0	100,0	100,0	100,0	100,0	100,0	100,0
Si	5,4	4,1	4,2	3,9	5,3	4,6	4,3	5,9
No	94,6	95,9	95,8	96,1	94,7	95,4	95,7	94,1
Electricidad	100,0	100,0	100,0	100,0	100,0	100,0	100,0	100,0
Si	43,4	43,8	44,9	46,2	43,4	41,0	46,0	44,8
No	56,6	56,2	55,1	53,8	56,6	59,0	54,0	55,2
Servicio de telefonía	100,0	100,0	100,0	100,0	100,0	100,0	100,0	100,0
Si	0,5	0,9	0,6	0,5	0,2	0,6	0,3	0,4
No	99,5	99,1	99,4	99,5	99,8	99,4	99,7	99,6
Servicio de Internet	100,0	100,0	100,0	100,0	100,0	100,0	100,0	100,0
Si	0,2	0,4	0,4	0,4	0,4	0,7	0,2	0,7
No	99,8	99,6	99,6	99,6	99,6	99,3	99,8	99,3

Fuente: Instituto Nacional de Estadística e Informática-Encuesta Nacional de Hogares.

CUADRO Nº 11.12

PERÚ: TIEMPO QUE TRABAJA EN SU NEGOCIO, SEGÚN SEXO Y ÁREA DE RESIDENCIA 2012- 2019

(Porcentaje sobre el total de población ocupada independiente que no es persona jurídica y percibe ingresos (ganancia) por negocio o servicio en su ocupación principal)

Tiempo que trabaja en su **negocio o establecimiento / Sexo / Área de residencia**	2012	2013	2014	2015	2016	2017	2018	2019
Total	100,0	100,0	100,0	100,0	100,0	100,0	100,0	100,0
Menor de 1 año	21,7	20,4	20,4	17,5	19,4	19,7	18,7	19,0
De 1 a 5 años	38,4	39,2	38,5	39,8	38,1	38,3	38,9	37,1
De 6 a 10 años	17,0	16,6	17,7	18,2	17,7	17,5	17,4	16,6
De 11 a 15 años	8,4	8,2	8,5	8,4	8,0	8,0	7,4	7,7
De 16 a 20 años	7,0	7,2	7,1	7,2	7,8	7,4	7,8	7,4
De 21 a 25 años	2,7	2,8	2,7	3,3	3,2	3,1	3,4	3,3
De 26 a 30 años	2,3	3,1	2,7	3,0	2,9	3,2	3,0	3,2
De 30 a más años	2,3	2,5	2,5	2,6	2,7	2,7	3,1	2,8
No especificado	-	-	-	-	-	-	0,1	2,9
Sexo								
Hombre	100,0	100,0	100,0	100,0	100,0	100,0	100,0	100,0
Menor de 1 año	18,3	16,7	17,3	14,2	15,6	15,9	15,0	16,0
De 1 a 5 años	35,6	35,8	35,2	36,3	35,8	34,0	35,1	33,9
De 6 a 10 años	18,5	18,7	19,1	20,1	20,2	19,8	19,5	17,9
De 11 a 15 años	9,6	9,6	9,9	10,0	8,9	10,0	9,0	8,7
De 16 a 20 años	8,6	8,8	8,8	8,4	9,2	9,2	9,5	8,9
De 21 a 25 años	3,5	3,4	3,4	4,3	3,7	4,3	4,1	4,0
De 26 a 30 años	3,0	3,7	3,3	3,6	3,3	3,7	3,7	3,8
De 30 a más años	2,9	3,2	3,0	3,1	3,3	3,2	3,9	3,4
No especificado	-	-	-	-	-	-	0,2	3,4
Mujer	100,0	100,0	100,0	100,0	100,0	100,0	100,0	100,0
Menor de 1 año	25,1	23,9	23,3	20,7	23,2	23,4	22,3	21,9
De 1 a 5 años	41,3	42,4	41,6	43,4	40,5	42,5	42,6	40,2
De 6 a 10 años	15,6	14,7	16,3	16,3	15,3	15,4	15,3	15,2
De 11 a 15 años	7,3	6,9	7,2	6,8	7,1	6,0	5,9	6,8
De 16 a 20 años	5,4	5,7	5,4	6,0	6,4	5,7	6,2	5,9
De 21 a 25 años	2,0	2,2	2,0	2,4	2,8	2,0	2,8	2,7
De 26 a 30 años	1,6	2,4	2,2	2,4	2,6	2,7	2,4	2,5
De 30 a más años	1,8	1,8	2,1	2,1	2,1	2,3	2,3	2,3
No especificado	-	-	-	-	-	-	-	2,4
Área de residencia								
Urbana	100,0	100,0	100,0	100,0	100,0	100,0	100,0	100,0
Menor de 1 año	21,1	19,8	19,9	17,0	19,3	19,5	18,5	18,7
De 1 a 5 años	38,2	39,1	38,1	39,3	37,3	37,9	38,6	36,6
De 6 a 10 años	17,3	17,1	18,2	18,6	18,1	17,8	17,6	16,8
De 11 a 15 años	8,8	8,3	8,6	8,6	8,2	8,1	7,5	7,8
De 16 a 20 años	7,1	7,3	7,2	7,4	8,1	7,5	8,0	7,5
De 21 a 25 años	2,8	2,8	2,7	3,4	3,3	3,2	3,5	3,4
De 26 a 30 años	2,4	3,1	2,8	3,1	3,0	3,2	3,1	3,2
De 30 a más años	2,3	2,5	2,6	2,6	2,8	2,8	3,2	2,9
No especificado	-	-	-	-	-	-	0,1	3,1
Rural	100,0	100,0	100,0	100,0	100,0	100,0	100,0	100,0
Menor de 1 año	26,2	25,0	24,1	21,4	20,7	22,0	21,1	22,4
De 1 a 5 años	40,6	40,2	41,6	44,4	44,9	42,0	42,2	41,4
De 6 a 10 años	14,8	13,0	13,9	14,8	14,9	14,8	15,2	14,2
De 11 a 15 años	5,7	7,5	7,3	6,9	6,8	6,9	6,7	6,8
De 16 a 20 años	6,1	6,3	6,1	5,3	5,2	6,5	6,4	5,8
De 21 a 25 años	2,2	2,9	2,5	3,0	2,6	2,7	3,1	3,0
De 26 a 30 años	2,1	2,7	2,2	2,2	2,9	2,8	2,6	3,1
De 30 a más años	2,4	2,5	2,2	2,1	2,0	2,4	2,6	2,7
No especificado	-	-	-	-	-	-	0,1	0,6

Fuente: Instituto Nacional de Estadística e Informática-Encuesta Nacional de Hogares.

CUADRO Nº 11.13

PERÚ: NÚMERO DE PERSONAS OCUPADAS EN EL NEGOCIO DEL TRABAJADOR INDEPENDIENTE, SEGÚN SEXO Y ÁREA DE RESIDENCIA, 2012-2019

(Porcentaje sobre el total de población ocupada independiente que no es persona jurídica y percibe ingresos (ganancia) por negocio o servicio en su ocupación principal)

Número de personas ocupadas en negocio o establecimientos / Sexo / Área de residencia	2012	2013	2014	2015	2016	2017	2018	2019
Total	100,0	100,0	100,0	100,0	100,0	100,0	100,0	100,0
Un trabajador	63,8	65,8	67,0	67,9	68,2	69,9	69,9	68,1
De 2 a 3	29,5	28,6	28,1	27,7	27,6	26,7	26,4	25,4
De 4 a 5	5,4	4,4	4,1	3,8	3,5	2,9	3,0	3,1
De 6 a más	1,3	1,1	0,8	0,7	0,7	0,6	0,6	0,6
No especificado	-	-	-	-	-	-	0,1	2,9
Sexo								
Hombre	100,0	100,0	100,0	100,0	100,0	100,0	100,0	100,0
Un trabajador	70,5	72,6	73,9	74,9	74,1	76,4	76,8	75,1
De 2 a 3	22,4	21,0	21,0	20,4	21,3	19,7	19,2	17,7
De 4 a 5	5,2	4,6	4,0	3,7	3,5	2,9	3,1	3,0
De 6 a más	1,9	1,7	1,2	1,0	1,1	1,0	0,8	0,8
No especificado	-	-	-	-	-	-	0,2	3,4
Mujer	100,0	100,0	100,0	100,0	100,0	100,0	100,0	100,0
Un trabajador	57,3	59,5	60,5	60,9	62,2	63,5	63,3	61,2
De 2 a 3	36,4	35,8	35,0	34,8	33,9	33,4	33,4	32,9
De 4 a 5	5,7	4,3	4,2	3,9	3,5	2,8	2,8	3,2
De 6 a más	0,6	0,4	0,4	0,4	0,3	0,3	0,4	0,3
No especificado	-	-	-	-	-	-	-	2,4
Área de residencia								
Urbana	100,0	100,0	100,0	100,0	100,0	100,0	100,0	100,0
Un trabajador	64,5	66,4	67,6	68,4	68,6	70,3	70,5	68,6
De 2 a 3	28,8	28,1	27,6	27,2	27,2	26,3	25,8	24,6
De 4 a 5	5,4	4,4	4,0	3,7	3,5	2,8	3,0	3,1
De 6 a más	1,3	1,1	0,8	0,7	0,8	0,7	0,7	0,6
No especificado	-	-	-	-	-	-	0,1	3,1
Rural	100,0	100,0	100,0	100,0	100,0	100,0	100,0	100,0
Un trabajador	58,7	61,9	62,4	63,6	64,4	65,9	64,4	63,1
De 2 a 3	34,6	32,6	31,9	31,4	31,4	30,2	32,6	33,2
De 4 a 5	5,8	4,7	4,8	4,3	3,8	3,4	2,7	2,9
De 6 a más	0,9	0,8	0,9	0,7	0,3	0,4	0,3	0,2
No especificado	-	-	-	-	-	-	0,1	0,6

Fuente: Instituto Nacional de Estadística e Informática-Encuesta Nacional de Hogares.

CUADRO Nº 11.14

PERÚ: POBLACIÓN OCUPADA EN CONDICIÓN DE TRABAJADOR INDEPENDIENTE, SEGÚN RAMA DE ACTIVIDAD, SEXO Y ÁREA DE RESIDENCIA, 2012-2019

(Porcentaje sobre el total de población ocupada independiente que no es persona jurídica y percibe ingresos (ganancia) por negocio o servicio en su ocupación principal)

Rama de actividad / Sexo / Área de residencia	2012	2013	2014	2015	2016	2017	2018	2019
Total	100,0	100,0	100,0	100,0	100,0	100,0	100,0	100,0
Producción y extracción	16,7	16,4	15,5	15,7	16,3	15,3	14,1	12,6
Compra y venta de mercadería	33,3	34,2	34,0	32,9	32,4	32,9	32,9	31,6
Prestación de servicios	45,2	45,1	46,7	48,3	47,9	49,0	49,4	49,3
Producción/extracción y Comercio/venta de mercadería	0,8	0,7	0,6	0,5	0,6	0,4	0,6	0,5
Producción/extracción y prestación de servicios	0,5	0,4	0,4	0,3	0,3	0,3	0,4	0,4
Comercio/venta de mercadería y servicios	3,5	3,1	2,9	2,3	2,6	2,2	2,5	2,8
No especificado	-	-	-	-	-	-	0,1	2,9
Sexo								
Hombre	100,0	100,0	100,0	100,0	100,0	100,0	100,0	100,0
Producción, extracción	20,8	19,8	19,7	19,2	20,1	18,8	17,3	15,3
Compra y venta de mercadería	17,9	17,8	17,6	16,4	16,3	15,9	16,9	16,3
Prestación de servicios	58,6	59,7	60,6	62,8	62,0	63,7	63,4	63,2
Producción y Comercio	0,5	0,3	0,3	0,2	0,2	0,2	0,3	0,2
Producción y servicios	0,4	0,3	0,3	0,3	0,2	0,3	0,4	0,3
Comercio y servicios	1,8	2,1	1,4	1,1	1,1	1,1	1,6	1,3
No especificado	-	-	-	-	-	-	0,2	3,4
Mujer	100,0	100,0	100,0	100,0	100,0	100,0	100,0	100,0
Producción, extracción	12,7	13,2	11,4	12,2	12,4	11,9	11,1	10,0
Compra y venta de mercadería	48,4	49,5	49,6	49,3	48,5	49,4	48,2	46,7
Prestación de servicios	32,1	31,6	33,3	33,8	33,9	34,7	36,2	35,6
Producción y Comercio	1,1	1,1	0,8	0,8	0,9	0,6	0,8	0,7
Producción y servicios	0,6	0,6	0,4	0,4	0,3	0,2	0,4	0,5
Comercio y servicios	5,2	4,1	4,4	3,4	4,0	3,2	3,4	4,2
No especificado	-	-	-	-	-	-	-	2,4
Área de residencia								
Urbana	100,0	100,0	100,0	100,0	100,0	100,0	100,0	100,0
Producción, extracción	14,8	14,1	13,7	13,9	14,7	13,8	12,7	11,1
Compra y venta de mercadería	33,2	34,3	33,9	32,5	32,1	32,5	32,7	31,5
Prestación de servicios	47,4	47,4	48,8	50,6	49,9	51,0	51,2	50,7
Producción y Comercio	0,7	0,7	0,5	0,5	0,5	0,4	0,5	0,5
Producción y servicios	0,5	0,4	0,3	0,4	0,3	0,3	0,4	0,4
Comercio y servicios	3,3	3,0	2,8	2,1	2,4	2,1	2,4	2,7
No especificado	-	-	-	-	-	-	0,1	3,1
Rural	100,0	100,0	100,0	100,0	100,0	100,0	100,0	100,0
Producción, extracción	31,3	32,4	30,2	30,3	29,2	29,1	27,3	27,7
Compra y venta de mercadería	34,3	33,7	34,8	35,8	34,7	36,5	35,5	33,1
Prestación de servicios	28,0	28,6	29,3	29,1	31,0	30,6	32,2	33,9
Producción y Comercio	1,1	1,1	0,9	1,0	0,9	0,6	1,0	0,7
Producción y servicios	0,3	0,5	0,5	0,3	0,3	0,2	0,5	0,7
Comercio y servicios	5,0	3,8	4,4	3,5	3,8	3,0	3,5	3,3
No especificado	-	-	-	-	-	-	0,1	0,6

Fuente: Instituto Nacional de Estadística e Informática-Encuesta Nacional de Hogares.

Conceptos y Definiciones

Conceptos y Definiciones

Las definiciones y los conceptos usados en el documento están basadas en las normas adoptadas en las Conferencias Internacionales de Estadísticos del Trabajo (CIET). Es necesario mencionar que en el año 2013 la XIX Conferencia Internacional de Estadísticos del Trabajo adoptó la "Resolución sobre las estadísticas del trabajo, la ocupación y la subutilización de la fuerza de trabajo", mediante la cual revisa y amplía la "Resolución sobre estadísticas de la población económicamente activa, del empleo, del desempleo y del subempleo" adoptada en el año 1983 durante la XIII CIET. Sin embargo, tomando en consideración que el Perú no ha incorporado el nuevo marco conceptual en sus encuestas sobre las disposiciones de la nueva resolución proveniente de la XIX Conferencia de Estadísticos del Trabajo, los conceptos y definiciones que se detallan a continuación incorporan elementos de las disposiciones en el marco conceptual de la XIII CIET. Sin embargo, es necesario señalar que el INEI viene participando activamente en el proceso de Adaptación y adopción de las nuevas normas que provienen de la nueva resolución de la XIX CIET del 2013, conjuntamente con la OIT y los países de la Región del Grupo de Trabajo de los Indicadores del Mercado Laboral de la CEA- CEPAL.

1.- **Población en Edad de Trabajar (PET)**.- Es aquella población definida por las normas internacionales (OIT), como apta en cuanto a edad para ejercer funciones productivas (de 14 años y más de edad). Esta se subdivide en población económicamente activa (PEA) y población económicamente inactiva (PEI).

2.- **Población Económicamente Activa (PEA).-** Comprende a todas las personas de catorce (14) años y más de edad que en la semana de referencia se encontraban: i. Trabajando, ii. No trabajaron pero tenían trabajo, iii. Se encontraban buscando activamente un trabajo.

3.- **Población ocupada**.- Para determinar que una persona se encuentra ocupada se utilizan cuatro criterios: i). Ocupados son las personas de 14 años y más de edad que estuvieron participando en alguna actividad económica, en el período de referencia. Ii). Los trabajadores dependientes, que teniendo empleo fijo, no trabajaron, la semana anterior, por hallarse de vacaciones, huelga, licencia por enfermedad, licencia pre y post-natal, etc., todas ellas pagadas. Iii). Los trabajadores independientes, que estuvieron temporalmente ausentes del trabajo durante el período de referencia; pero, la empresa o negocio siguió funcionando y iv). A las personas que no estuvieron en ninguna de las condiciones anteriores se les indaga si realizaron alguna actividad económica en el período de referencia, al menos una hora, por lo cual recibirá pago en dinero y/o especie. El objetivo es recuperar las actividades realizadas; pero, que no son consideradas como trabajo por las personas. Asimismo, en la definición de ocupados se incluye a las personas que trabajaron 15 horas o más como trabajador familiar no remunerado, a los practicantes con o sin remuneración y los oficiales y suboficiales de las Fuerzas Armadas y las Fuerzas Policiales.

4.- **Población Desocupado**.- Según la OIT (1983), los desocupados son todas aquellas personas, de uno u otro sexo, que durante el período de referencia cumplen en forma simultánea con los tres requisitos siguientes: i). Sin empleo, es decir; que no tienen ningún empleo, como asalariado o como independiente. ii). Corrientemente disponible para trabajar, es decir; con disponibilidad para trabajar en un empleo asalariado o independiente, durante el período de referencia. iii). En busca de empleo, es decir; que habían tomado acciones concretas para buscar un empleo asalariado o independiente, en un período de referencia especificado. Este concepto abarca tanto a las personas que buscaron trabajo pero que trabajaron antes (cesantes), como a los que buscaron trabajo por primera vez (aspirantes). Para fines de la encuesta se considera como desocupado a las personas de 14 años y más de edad, que en la semana de referencia buscaron trabajo, o hicieron gestiones para establecer un negocio por cuenta propia. Para fines comparativos se considera como desocupados a aquellos trabajadores familiares no remunerados que trabajaron menos de 15 horas semanales.

5.- **Tasa de Actividad (o de Participación)**.- Es la proporción de la PEA (población económicamente activa) respecto de la PET (población en edad de trabajar). La tasa de actividad es el indicador que mide el grado de participación de la población en edad de trabajar en la actividad económica.

6.- Tasa de Empleo.- Es la proporción de personas que se encuentran activamente empleadas sobre el total de la población económicamente activa.

7.- Tasa de Desempleo Abierto.- Es la proporción de personas desempleadas o desocupadas, que están buscando activamente un empleo, entre la PEA. Para determinar a los desempleados abiertos se consideran las condiciones siguientes: “Sin empleo”, “Corrientemente disponible para trabajar” y en “Busca de empleo”.

REFERENCIA BIBLIOGRÁFICA

Referencia bibliográfica

1. Decimotercera Conferencia Internacional de Estadígrafos del Trabajo (CIET), “Resolución sobre estadísticas de la población económicamente activa, del empleo, del desempleo y del subempleo”, Organización Internacional del Trabajo (OIT), octubre de 1982, OIT-Ginebra.

2. Instituto Nacional de Estadística e Informática – Ministerio de Trabajo y Promoción del Empleo, “La Estimación del Subempleo en el Perú, 1997-2001”-Documento Metodológico. Lima, mayo 2002.

3. Aníbal Sanchez Aguilar– ”La Fuerza Económica de las Migraciones Internas” mayo 2015, Lima – Perú, V& S Ediciones.

4. Universidad ESAN, Centro de Desarrollo Emprendedor CDE ESAN, Global Entrepreneurship Monitor GEM, Perú 2013, ESAN ediciones, Lima, febrero 2015.

5. Instituto Nacional de Estadística e Informática - INEI, Microdatos: URL: http://iInstituto Nacional de Estadística e Informática - INEI .Instituto Nacional de Estadística e Informática - INEI .gob.pe/microdatos/ Condiciones de Vida y Pobreza-ENAHO 2007 -2016.

6. Instituto Nacional de Estadística e Informática, “Manual del Encuestador- Encuesta Nacional de Hogares Condiciones de Vida y Pobreza, Lima, agosto 2016.

7. Instituto Nacional de Estadística e Informática - INEI: “Producción y Empleo Informal en el Perú - Cuenta Satélite de la Economía Informal 2007-2015”. Lima octubre 2016.

8. Organización Internacional del Trabajo (OIT), “Panorama Laboral 2016”- América Latina y el Caribe, Oficina Regional de la OIT para América Latina y el Caribe, Lima 2016

9. Trabajo Decente e Igualdad de Género (Políticas para mejorar el acceso y la Calidad del Empleo de las Mujeres en América Latina y el Caribe), Organización Internacional del Trabajo, Comisión Económica para América Latina y el Caribe, Organización de las Naciones Unidas para la Alimentación y la Agricultura, Programa de las Naciones Unidas para el Desarrollo y ONU, Mujeres 2013.

10. Organización Internacional del Trabajo (OIT), Un paso Decisivo hacia la Igualdad de Género, en Pos de un Mejor Futuro para el Trabajo de Todos (Resumen Ejecutivo), Geneva 2019.

11. International Labour Office. - Geneva, A quantum leap for gender equality : for a better future of work for all /: ILO, 2019. International Labour Organization 2019.

12. Organización Internacional del Trabajo, Trabajo y Familia (Oficina Internacional del Trabajo) Notas OIT sobre trabajo y familia se basan en la serie Work and family Information Sheets del Programa sobre las Condiciones de Trabajo y del Empleo (TRAVAIL). Traducción y adaptación al contexto de América Latina y el Caribe ha sido realizada por el Programa Regional de Género y Trabajo Decente. Oficina Subregional para el Cono Sur. Oficina Subregional para Centroamérica. Copyright © Organización Internacional del Trabajo, 2009).

13. Unidad Mujer y Desarrollo ,Serie Mujer y Desarrollo, Realidades y Mitos del Trabajo Femenino urbano en América Latina , Irma Arriagada, Comisión para América Latina y el Caribe (CEPAL), Naciones Unidas, Agosto de 1997. Santiago de Chile.

14. Observatorio de la Organización Internacional del Trabajo (OIT): El COVID-19 y el Mundo del Trabajo: Segunda edición. Estimaciones actualizadas y análisis, 7 de abril de 2020. Organización Internacional del Trabajo (OIT).

15. Observatorio de la Organización Internacional del Trabajo (OIT): El COVID-19 y el Mundo del Trabajo: Cuarta edición. Estimaciones actualizadas y análisis, 27 de mayo de 2020. Organización Internacional del Trabajo (OIT).

16. Observatorio de la Organización Internacional del Trabajo (OIT): El COVID-19 y el Mundo del Trabajo: Quinta edición. Estimaciones actualizadas y análisis, 30 de junio de 2020. Organización Internacional del Trabajo (OIT).

17. Informe Especial No. 1 COVID -19, América Latina y el Caribe ante la Pandemia del COVID – 19, 3 de abril de 2020. Comisión Económica para América Latina y el Caribe (CEPAL).

18. Informe Especial No. 2 COVID -19, Dimensionar los Efecto del COVID – 19 para la reactivación, 21 de abril de 2020. Comisión Económica para América Latina y el Caribe (CEPAL).

19. Informe Especial No. 3 COVID -19, El desafío social en tiempos del COVID – 19, 12 de mayo de 2020. Comisión Económica para América Latina y el Caribe (CEPAL).

20. Coyuntura Laboral en América Latina y el Caribe, El trabajo en tiempos de pandemia: desafíos frente a la enfermedad por coronavirus (COVID -19), mayo 2020, No. 22. Comisión Económica para América Latina y el Caribe (CEPAL) y la oficina para el Cono Sur de América latina de la Organización internacional de Trabajo (OIT).