INEI
INSTITUTO NACIONAL DE ESTADISTICA E INFORMATICA

Perú:
Indicadores de Educación
por Departamentos, 2009-2019

Dirección General
Dante Carhuavilca Bonett
Jefe del INEI

Aníbal Sánchez Aguilar
Sub Jefe del INEI

Dirección y Supervisión

Nancy Hidalgo Calle
Directora Técnica de Demografía e Indicadores Sociales

Cirila Gutiérrez Espino
Directora Técnica Adjunta de Demografía e Indicadores Sociales

Doris Mendoza Loyola
Directora Ejecutiva de Indicadores Sociales

Elaboración
Susana Florian Contreras
Directora

Procesamiento
Moisés Elías Paredes

Diagramación
César Zambrano Durán

Diseño de carátula
César Zambrano Durán

Instituto Nacional de Estadística e Informática
Av. General Garzón N° 658, Jesús María, Lima 11 PERÚ
Teléfonos: (511) 433-8398 431-1340 Fax: 433-3591
Web: www.inei.gob.pe
Octubre 2020

Presentación

El Instituto Nacional de Estadística e Informática pone a disposición de la opinión pública el documento **Perú: Indicadores de Educación por Departamentos, 2009-2019**, elaborado con los resultados de la Encuesta Nacional de Hogares, que se ejecuta cada año de manera continua.

El documento está constituido en nueve capítulos, los mismos que presentan indicadores en serie histórica a nivel nacional, área de residencia, región natural y departamentos. Los indicadores están desagregados por sexo, grupos de edad, condición socioeconómica y etnia. En el primer capítulo se muestra la evolución de la matrícula escolar en Educación Básica Regular. En el segundo acápite se incorpora los indicadores de asistencia escolar en educación inicial, primaria, secundaria y superior. En el tercer capítulo se presentan los tipos de asistencia escolar respecto a la edad normativa, diferenciando a los estudiantes que presentan retraso o adelanto escolar.

El cuarto capítulo muestra los indicadores de resultado o logro educativo, expresado en años promedio de estudios y el nivel de educación alcanzado. El quinto capítulo trata sobre la preferencia de la población de 17 y más años de edad en carreras universitarias y no universitarias. En el sexto capítulo se presenta la evolución de la tasa de analfabetismo.

En el séptimo capítulo se incorpora información sobre el nivel educativo y laboral de la población de 15 a 29 años, según sexo, área de residencia y lengua materna. Asimismo, en este capítulo se presenta información detallada de la población de 15 a 29 años de edad que no estudia ni trabaja conocida como “Generación Nini”.

En el octavo capítulo se incluye los resultados de la **Evaluación Censal de Estudiantes (ECE)**, que es una evaluación estandarizada que realiza el Ministerio de Educación (MINEDU) para conocer los logros de aprendizaje alcanzados por los estudiantes de todo el país. Actualmente, la Unidad de Medición de la Calidad Educativa del MINEDU, evalúa de manera censal a los estudiantes de cuarto grado de primaria y segundo grado de secundaria de Educación Básica Regular (EBR), a través de la Evaluación Censal de Estudiantes (ECE).

Finalmente el noveno capítulo presenta las características educativas de la población de 15 a 29 años de edad desagregada por sexo, ámbito geográfico, lengua materna y condición de pobreza.

El Instituto Nacional de Estadística e Informática expresa su reconocimiento y agradecimiento a los hogares que fueron entrevistados y brindaron su valiosa información, quienes han hecho posible la elaboración y publicación del presente documento.

Lima, octubre 2020

Instituto Nacional de Estadística e Informática

Contenido

Presentación....3

Resumen ejecutivo....9

Capítulo 1: Evolución de la matrícula escolar....29

1.1 Tasa de matrícula escolar a educación inicial....31

1.1.1 Tasa de matrícula escolar a educación inicial según sexo....33
1.1.2 Tasa de matrícula escolar a educación inicial según condición socioeconómica....34

1.2 Tasa bruta y neta de matrícula escolar de la población de 6 a 11 años de edad....34

1.2.1 Tasa bruta y neta de matrícula escolar de la población de 6 a 11 años de edad según sexo....36
1.2.2 Tasa bruta y neta de matrícula escolar de la población de 6 a 11 años de edad según departamento....37
1.2.3 Tasa bruta y neta de matrícula escolar de la población de 6 a 11 años de edad según condición socioeconómica....38

1.3. Tasa bruta y neta de matrícula escolar de la población de 12 a 16 años de edad....39

1.3.1 Tasa bruta y neta de matrícula escolar de la población de 12 a 16 años de edad según área y región natural....39
1.3.2 Tasa bruta y neta de matrícula escolar de la población de 12 a 16 años de edad según sexo....40
1.3.3 Tasa bruta y neta de matrícula escolar de la población de 12 a 16 años de edad según departamento....41
1.3.4 Tasa buta y neta de matrícula escolar de la población de 12 a 16 años de edad según condición socioeconómica....42
1.3.5 Tasa bruta y neta de matrícula escolar de la población de 12 a 16 años de edad según lengua materna....43

1.4. Tasa de matrícula a educación superior de la población de 17 a 24 años de edad....44

1.4.1 Tasa de matrícula a educación superior según sexo y región natural....44
1.4.2 Tasa de matrícula a educación superior según departamento....46
1.4.3 Tasa de matrícula a educación superior según condición socioeconómica....47
1.4.4 Tasa de matrícula a educación superior según lengua materna....47

Capítulo 2: Tasa de asistencia escolar....49

2.1 Tasa neta de asistencia escolar de la población de 3 a 5 años de edad....51

2.1.1 Tasa neta de asistencia escolar a educación inicial según sexo....53
2.1.2 Tasa neta de asistencia escolar a educación inicial según condición socioeconómica....54

2.2 Tasa bruta y neta de asistencia escolar de la población de 6 a 11 años de edad....55

2.2.1 Tasa buta y neta de asistencia escolar de la población de 6 a 11 años de edad según sexo....56
2.2.2 Tasa neta de asistencia escolar a educación primaria según departamento....57
2.2.3 Tasa neta de asistencia escolar a educación primaria según condición socioeconómica....58

2.3 Tasa de asistencia escolar de la población de 12 a 16 años de edad....58

2.3.1 Tasa bruta y neta de asistencia escolar de la población de 12 a 16 años de edad según sexo....60
2.3.2 Tasa neta de asistencia escolar de la población de 12 a 16 años de edad según departamento....62
2.3.3 Tasa bruta y neta de asistencia escolar de la población de 12 a 16 años de edad según condición socioeconómica....63
2.3.4 Tasa bruta y neta de asistencia escolar de la población de 12 a 16 años de edad según lengua materna....64

2.4 Tasa de asistencia a educación superior de la población de 17 a 24 años de edad....65

2.4.1 Tasa de asistencia a educación superior de la población de 17 a 24 años de edad según sexo....66
2.4.2 Tasa de asistencia a educación superior de la población de 17 a 24 años de edad según departamento....67
2.4.3 Tasa de asistencia a educación superior de la población de 17 a 24 años de edad según condición socioeconómica....68
2.4.4 Tasa de asistencia a educación superior de la población de 17 a 24 años de edad según lengua materna....69

Capítulo 3: Asistencia escolar en edad normativa, con atraso y adelanto escolar....71

3.1 Asistencia escolar en edad normativa....73

3.1.1 Asistencia escolar a educación primaria en edad normativa....73
3.1.2 Asistencia escolar a primaria en edad normativa según departamento....74
3.1.3 Asistencia escolar a primaria en edad normativa según sexo....75
3.1.4 Asistencia escolar a primaria según condición socioeconómica....75
3.1.5 Asistencia escolar a secundaria en edad normativa....76
3.1.6 Asistencia escolar a secundaria en edad normativa según departamento....77
3.1.7 Asistencia escolar a secundaria en edad normativa según sexo....78
3.1.8 Asistencia escolar a secundaria en edad normativa según condición socioeconómica....78
3.1.9 Asistencia escolar a secundaria en edad normativa según lengua materna....79

3.2 Asistencia con atraso escolar 80

3.2.1 Asistencia con atraso escolar a educación primaria....80
3.2.2 Asistencia a educación primaria con atraso escolar según departamento....81
3.2.3 Asistencia a educación primaria con atraso escolar según sexo....82
3.2.4 Asistencia a educación primaria con atraso escolar según condición socioeconómica....83
3.2.5 Asistencia a educación secundaria con atraso escolar....84
3.2.6 Asistencia a educación secundaria con atraso escolar según departamento....85
3.2.7 Asistencia a educación secundaria con atraso escolar según sexo....86
3.2.8 Asistencia a educación secundaria con atraso escolar según condición socioeconómica....86
3.2.9 Asistencia a educación secundaria con atraso escolar según lengua materna....87

3.3 Asistencia con Adelanto escolar....88

3.3.1 Asistencia a educación primaria con adelanto escolar....88
3.3.2 Asistencia a educación primaria con adelanto escolar según sexo....89
3.3.3 Asistencia a educación primaria con adelanto escolar según condición socioeconómica....89
3.3.4 Asistencia a educación primaria con adelanto escolar según área de residencia....90
3.3.5 Asistencia a educación secundaria con adelanto escolar según sexo....91
3.3.6 Asistencia a educación secundaria con adelanto escolar según condición socioeconómica....92
3.3.7 Asistencia a educación secundaria con adelanto según lengua materna....93

Capítulo 4: Indicadores de logro educativo....95

4.1 Promedio de años de estudio alcanzado....97

4.1.1 Promedio de años de estudio alcanzado según ámbito geográfico....97
4.1.2 Promedio de años de estudio alcanzado según sexo 98
4.1.3 Promedio de años de estudio alcanzado según departamento....99
4.1.4 Promedio de años de estudio alcanzado según condición socioeconómica....100
4.1.5 Promedio de años de estudio alcanzado según lengua materna....101

4.2. Nivel de educación....102

4.2.1 Nivel de educación alcanzado....102
4.2.2 Nivel de educación alcanzado según sexo....103
4.2.3 Nivel de educación alcanzado según área de residencia....103

Capítulo 5: Profesiones o carreras universitarias....105

5.1. Preferencias de profesiones o carreras universitarias....107

5.1.1 Preferencias de profesiones o carreras universitarias de mujeres y hombres....109
5.1.2 Preferencias de profesiones o carreras universitarias según área de residencia....110

5.2. Carreras no universitarias....112

5.2.1 Carreras no universitarias de mujeres y hombres....114
5.2.2 Carreras no universitarias según área de residencia....115

.

Capítulo 6: Tasa de analfabetismo....117

6.1. Magnitud del analfabetismo....119
6.2. Tasa de analfabetismo según sexo....120
6.3. Tasa de analfabetismo según grupos de edad....121
6.4. Tasa de analfabetismo según departamento....123
6.5. Tasa de analfabetismo según condición socioeconómica....124
6.6. Tasa de Analfabetismo según lengua materna....125

Capítulo 7: Población joven que ni estudia ni trabaja....127

7.1. Nivel educativo de la población joven de 15 a 29 años de edad....129
7.2. Nivel educativo de la población joven de 15 a 29 años de edad, según sexo....130
7.3. Nivel educativo de la población joven de 15 a 29 años de edad, según área de residencia....131
7.4. Nivel educativo de la población joven de 15 a 29 años de edad, según lengua materna....132
7.5. Actividad que realizan los jóvenes de 15 a 29 años de edad, según sexo....133
7.6. Actividad que realizan los jóvenes de 15 a 29 años de edad, según área de residencia....134
7.7. Actividad que realizan los jóvenes de 15 a 29 años de edad, según lengua materna....135
7.8. Nivel de educación alcanzado por los jóvenes de 15 a 29 años que trabajan....136
7.9. Nivel de educación alcanzado por los jóvenes de 15 a 29 años que trabajan y estudian....137
7.10. Población joven de 15 a 29 años que no trabaja ni estudia (NiNi)....138
7.11. Jóvenes que ni estudian ni trabajan (NiNi), según sexo....139
7.12. Jóvenes que ni estudian ni trabajan (NiNi), según región natural....140
7.13. Jóvenes que ni estudian ni trabajan (NiNi), según grupos de edad....141
7.14. Jóvenes que ni estudian ni trabajan (NiNi), según nivel educativo....142
7.15. Jóvenes que ni estudian ni trabajan (NiNi), según lengua materna....143
7.16. Jóvenes que ni estudian ni trabajan (NiNi), según condición socioeconómica....144
7.17. Jóvenes que ni estudian ni trabajan (NiNi), según estado civil....145

Capítulo 8: Calidad educativa....147

8.1. Evaluación Censal de Estudiantes 2019 Cuarto grado de Primaria....149

8.1.1 Cuarto grado de Primaria, según sexo....150
8.1.2 Cuarto grado de Primaria, según área de residencia....151
8.1.3 Cuarto grado de Primaria, según sector....152

8.2. Evaluación Censal de Estudiantes 2019 Segundo grado de Secundaria....154

8.2.1 Segundo grado de Secundaria, según sexo....155
8.2.2 Segundo grado de Secundaria, según área de residencia....156
8.2.3 Segundo grado de Secundaria, según sector.. 156

Capítulo 9: Características educativas de la población de 15 a 29 años de edad....159

9.1. Nivel de educación alcanzado de la población de 15 a 29 años....159
9.2. Nivel de educación alcanzado de la población de 15 a 29 años, según sexo....161
9.3 Asistencia a educación superior de la población de 15 a 29 años....161
9.4 Asistencia de la población de 15 a 29 años a educación superior, según lengua materna....162
9.5 Población de 15 a 29 años que asiste a educación superior, según condición de pobreza....163
9.6 Población de 15 a 29 años que asistió a educación superior no universitaria, según resultado obtenido....164
9.7 Población de 15 a 29 años que asistió a educación universitaria, según resultado obtenido....164
9.8 Población joven que aprobó educación superior no universitaria, según departamento....165
9.9 Población joven que aprobó educación universitaria, según departamento....166

ANEXOS ESTADÍSTICOS.....169

Capítulo 1.....171

Capítulo 2.....199

Capítulo 3.....225

Capítulo 4.....235

Capítulo 5.....274

Capítulo 6.....279

Capítulo 7.....291

Capítulo 8.....295

Capítulo 9.....299

Niveles de confianza y coeficientes de variación.....305

RESUMEN EJECUTIVO

Resumen Ejecutivo

A. Matrícula escolar

- **Matrícula en educación inicial.** En el año 2019, se observa incremento de la matrícula a educación inicial. De cada 100 niñas y niños de 3 a 5 años de edad 84 estuvieron matriculados en educación inicial, mientras en el año 2009, era 68 de cada 100.

PERÚ: EVOLUCIÓN DE LA TASA NETA DE MATRÍCULA ESCOLAR A EDUCACIÓN INICIAL, 2009 - 2019
(Porcentaje del total de población de 3 a 5 años de edad)

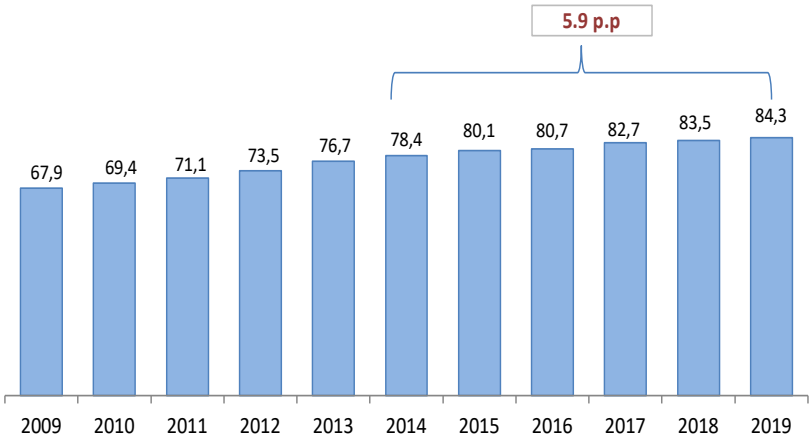

Fuente: Instituto Nacional de Estadística e Informática - Encuesta Nacional de Hogares.

Por área de residencia, en el año 2019, en el área urbana 85 de cada 100 niñas/niños de 3 a 5 años de edad se matricularon en educación inicial y en el área rural fueron 83 de cada 100. En el año 2009, la brecha entre áreas de residencia en la matrícula escolar era de 18,8 puntos porcentuales, a favor del área urbana.

PERÚ: EVOLUCIÓN DE LA TASA NETA DE MATRÍCULA ESCOLAR A EDUCACIÓN INICIAL, SEGÚN ÁREA DE RESIDENCIA, 2009 - 2019
(Porcentaje del total de población de 3 a 5 años de edad de cada área)

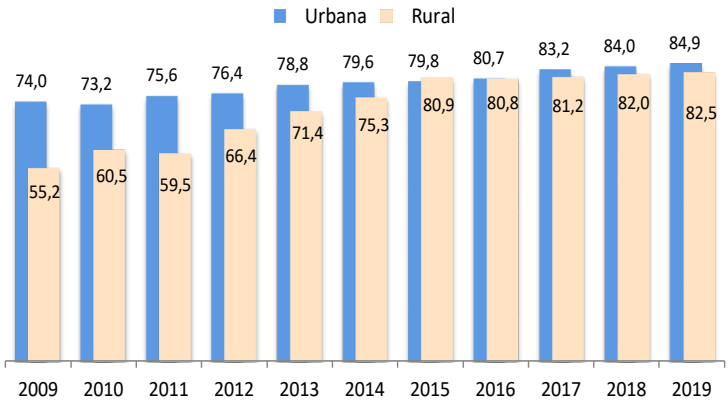

Fuente: Instituto Nacional de Estadística e Informática - Encuesta Nacional de Hogares.

- Por condición socioeconómica del hogar, se evidencian aún diferencias. Así, en el quintil más rico de la población (V quintil) la tasa de matrícula es de 91,3% mientras que en el quintil más pobre (I quintil) de 79,7%, con una brecha de 11,6 puntos porcentuales.

PERÚ: EVOLUCIÓN DE LA TASA NETA DE MATRÍCULA ESCOLAR A EDUCACIÓN INICIAL, SEGÚN CONDICIÓN SOCIOECONÓMICA, 2009 - 2019
(Porcentaje del total de población de 3 a 5 años de edad de cada quintil)

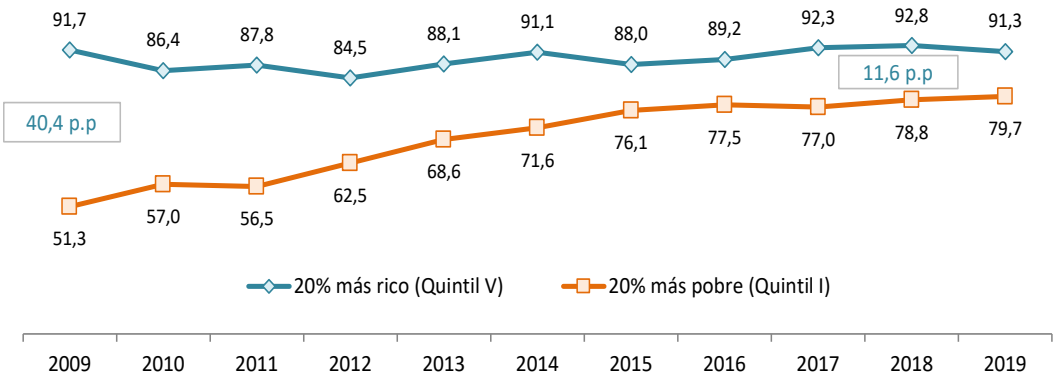

Fuente: Instituto Nacional de Estadística e Informática - Encuesta Nacional de Hogares.

- **Matrícula de la población de 6 a 11 años de edad.** Al año 2019, casi la totalidad (99,0%) de niñas y niños de 6 a 11 años de edad estuvieron matriculados en el sistema educativo. De estos el 93,8% se matricularon en algún grado de educación primaria y el 5,2% en otros niveles de educación.

PERÚ: TASA BRUTA Y NETA DE MATRÍCULA ESCOLAR DE LA POBLACIÓN DE 6 A 11 AÑOS DE EDAD, 2009 - 2019
(Porcentaje del total de población de 6 a 11 años de edad)

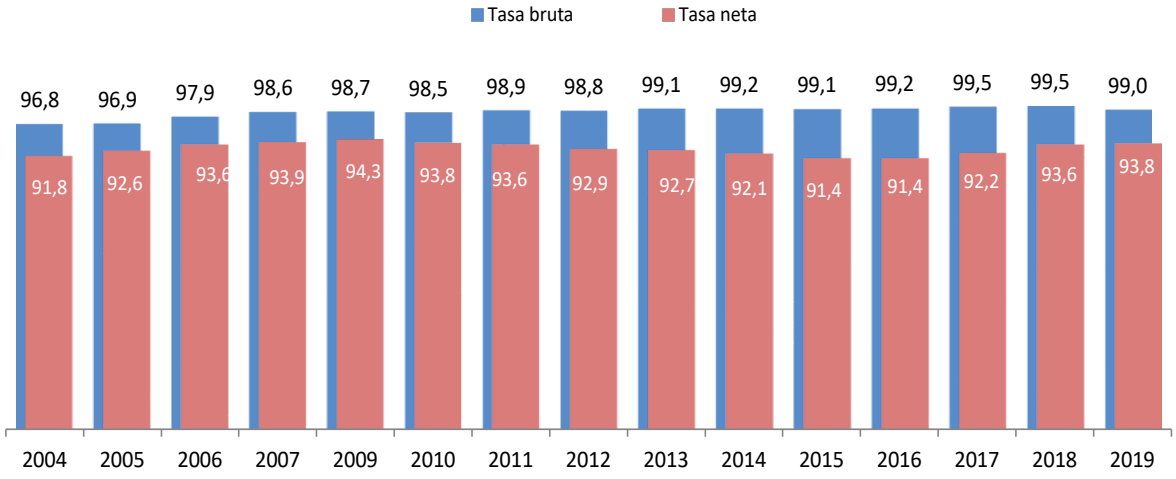

Fuente: Instituto Nacional de Estadística e Informática - Encuesta Nacional de Hogares.

- Por área de residencia existen altas tasas de matrícula escolar de la población de 6 a 11 años de edad y no existe diferencias significativas. Así, tanto en el área urbana y rural casi la totalidad de niñas y niños de 6 a 11 años de edad se han matriculado en algún grado o año de estudios.

PERÚ: TASA BRUTA DE MATRÍCULA ESCOLAR DE LA POBLACIÓN DE 6 A 11 AÑOS DE EDAD, SEGÚN ÁREA DE RESIDENCIA, A EDUCACIÓN PRIMARIA, 2009 - 2019
(Porcentaje)

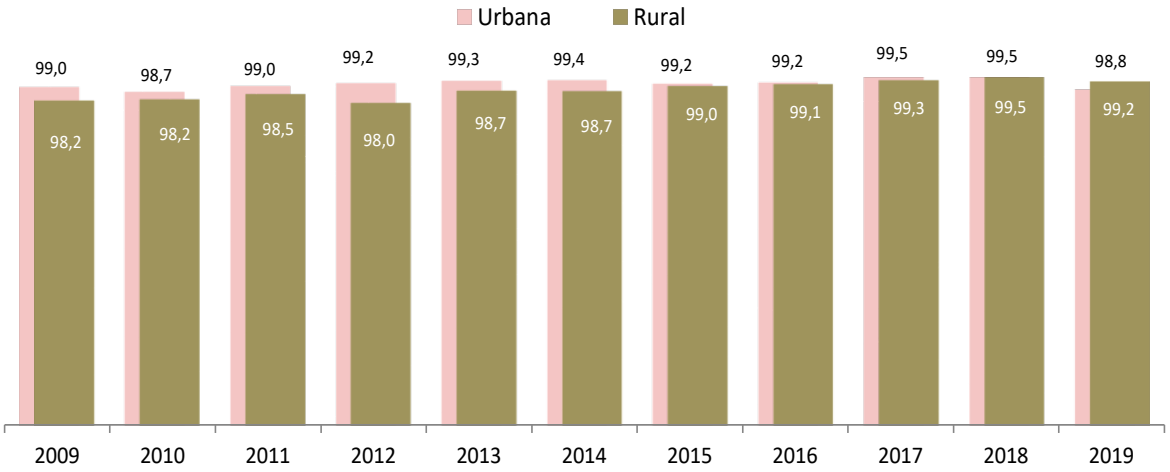

Fuente: Instituto Nacional de Estadística e Informática - Encuesta Nacional de Hogares.

- De acuerdo con la condición socioeconómica de la población de 6 a 11 años de edad, se presenta alta cobertura en la matrícula escolar en todos los estratos sociales, no existiendo casi diferencias. Lo que evidencia el acceso igualitario y universal al sistema educativo.

PERÚ: TASA BRUTA DE MATRÌCULA ESCOLAR DE LA POBLACIÒN DE 6 A 11 AÑOS DE EDAD, SEGÚN CONDICIÓN SOCIOECONÓMICA, 2009-2019
(Porcentaje del total de población de 6 a 11 años de edad de cada quintil)

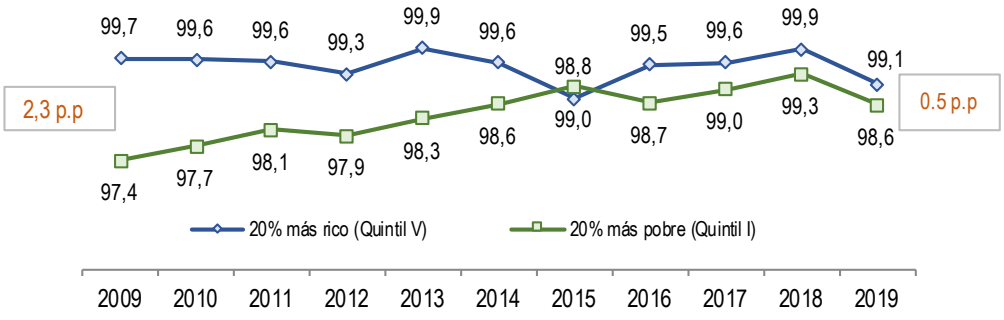

Fuente: Instituto Nacional de Estadística e Informática - Encuesta Nacional de Hogares.

- **Matrícula de la población de 12 a 16 años.** Al año 2019, la tasa de matrícula escolar de la población de 12 a 16 años de edad (edad normativa para asistir a educación secundaria) se ubicó en 96,1% de estos el 85,3% estuvieron matriculados en algún año de educación secundaria y el 10,8% en otros niveles educativos. Comparado con el año 2009 se ha incrementado en 4,5 puntos porcentuales la tasa bruta y en 7,8 puntos porcentuales la tasa neta.

PERÚ: TASA BRUTA Y NETA DE MATRÍCULA DE LA POBLACIÓN DE 12 A 16 AÑOS DE EDAD, A EDUCACIÓN SECUNDARIA, 2009 - 2019
(Porcentaje del total de población de 6 (Porcentaje)

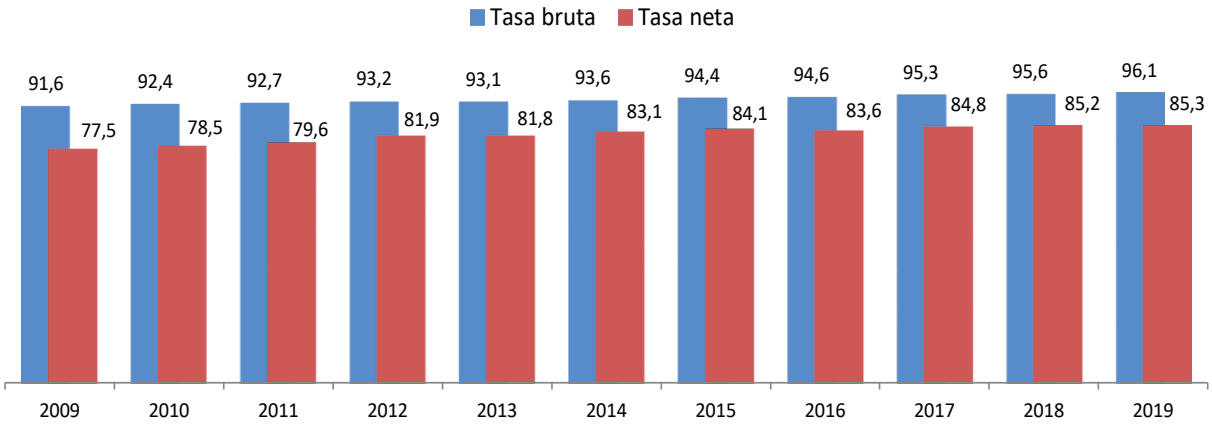

Fuente: Instituto Nacional de Estadística e Informática - Encuesta Nacional de Hogares.

- Por área de residencia, en el área urbana el 96,9% de la población de 12 a 16 años se matriculó en algún grado o año de educación básica regular, de estos el 87,5% se matricularon en algún año de educación secundaria. En el área rural se observa los mayores incrementos. Así, la tasa bruta se incrementa en 7,2 puntos porcentuales al pasar de 86,8% en el 2009 a 94,0% en el 2019 y la tasa neta para el mismo periodo aumenta en 14,9 puntos porcentuales.

PERÚ: TASA BRUTA Y NETA DE MATRÍCULA ESCOLAR DE LA POBLACIÓN DE 12 A 16 AÑOS DE EDAD, SEGÚN TASA Y ÁREA DE RESIDENCIA, 2009 - 2019
(Porcentaje del total de población de 12 a 16 años de edad de cada área)

Área de residencia / tasa	2009	2010	2011	2012	2013	2014	2015	2016	2017	2018	2019
Total											
Tasa bruta 1/	**91,6**	**92,4**	**92,7**	**93,2**	**93,1**	**93,6**	**94,4**	**94,6**	**95,3**	**95,6**	**96,1**
Tasa neta 2/	**77,5**	**78,5**	**79,6**	**81,9**	**81,8**	**83,1**	**84,1**	**83,6**	**84,8**	**85,2**	**85,3**
Área de residencia											
Urbana											
Tasa bruta	94,0	94,0	94,3	95,0	94,2	94,4	95,2	95,5	95,6	96,1	96,9
Tasa neta	84,0	84,1	84,8	86,8	86,4	87,1	87,4	86,6	87,1	87,7	87,5
Rural											
Tasa bruta	86,8	88,9	89,5	89,4	90,8	91,8	92,6	92,4	94,6	94,5	94,0
Tasa neta	65,0	67,1	69,0	71,5	72,0	74,4	76,5	76,7	79,4	79,6	79,9

1/ Tasa bruta de matrícula escolar se refiere a la matrícula de la población de 12 a 16 años de edad a algún grado del Sistema de Enseñanza Regular, respecto de la población del mismo grupo de edad, se expresa en porcentaje.
2/ Tasa neta de matrícula escolar se refiere a la matrícula de la población de 12 a 16 años de edad a educación secundaria, respecto de la población del mismo grupo de edad, se expresa en porcentaje.
Fuente: Instituto Nacional de Estadística e Informática - Encuesta Nacional de Hogares.

- De acuerdo con la condición socioeconómica, aún se observa diferencias en la cobertura de la matrícula de este grupo etario. Así, los que pertenecen al quintil más pobre presentan una tasa de matrícula de 77,7%, siendo 13,9 puntos porcentuales menos que el quintil más rico (91,6%).

PERÚ: TASA NETA DE MATRÍCULA ESCOLAR A EDUCACIÓN SECUNDARIA DE LA POBLACIÓN DE 12 A 16 AÑOS DE EDAD, SEGÚN CONDICIÓN SOCIOECONÓMICA, 2009 - 2019
(Porcentaje del total de población de 12 a 16 años de edad de cada quintil)

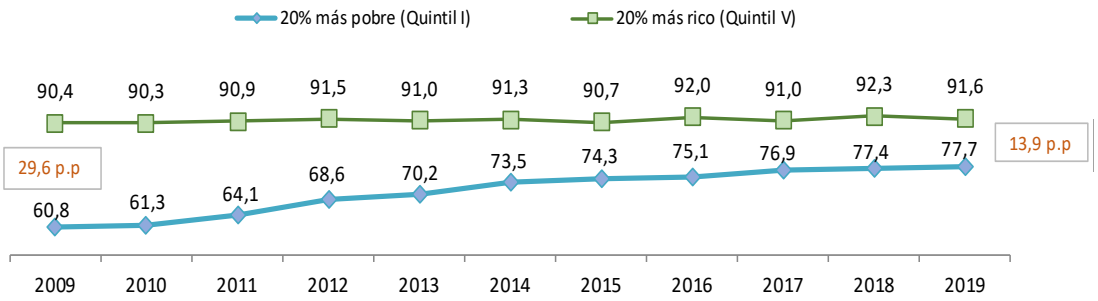

Fuente: Instituto Nacional de Estadística e Informática - Encuesta Nacional de Hogares.

B. Asistencia escolar

- **Asistencia a educación inicial.** Se observa un incremento sostenido en la asistencia escolar a educación inicial. Al año 2019, el 83,4% de la población de 3 a 5 años de edad asistieron a educación inicial. Al comparar con el año 2009 aumentó en 17,1 puntos porcentuales (66,3%).

PERÚ: TASA NETA DE ASISTENCIA ESCOLAR DE LA POBLACIÓN DE 3 A 5 AÑOS DE EDAD, A EDUCACIÓN INICIAL, 2009 - 2019
(Porcentaje del total de población de 3 a 5 años de edad)

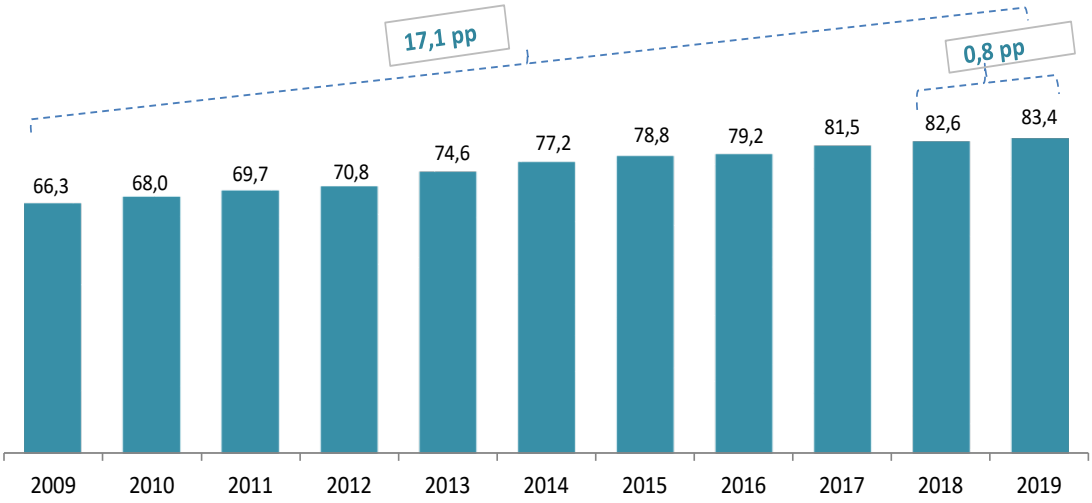

Fuente: Instituto Nacional de Estadística e Informática - Encuesta Nacional de Hogares.

- Según área de residencia, al año 2019 se observa que se ha reducido considerablemente la brecha en la asistencia a educación inicial (2,9 puntos porcentuales); mientras en el año 2009, la brecha entre áreas era de 19,1 puntos porcentuales a favor del área urbana.

PERÚ: TASA NETA DE ASISTENCIA ESCOLAR A EDUCACIÓN INICIAL DE LA POBLACIÓN DE 3 A 5 AÑOS DE EDAD SEGÚN ÁREA DE RESIDENCIA, 2009 - 2019
(Porcentaje del total de población de 3 a 5 años de edad de cada área)

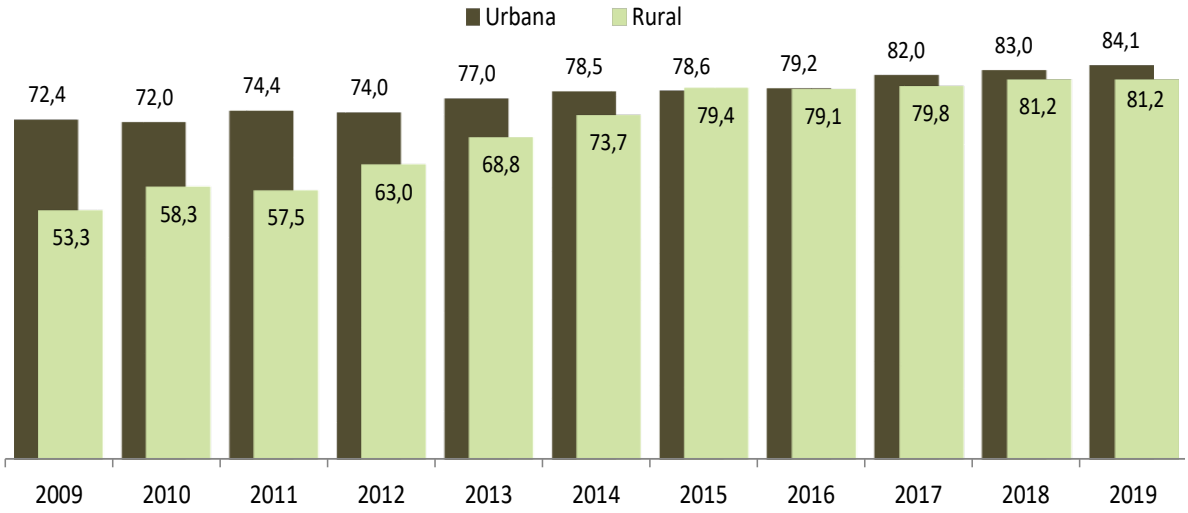

Fuente: Instituto Nacional de Estadística e Informática - Encuesta Nacional de Hogares.

- Según condición socioeconómica, al año 2019, si bien se reduce la brecha entre estratos sociales comparado con el 2009, aún se mantiene una diferencia de 12,3 puntos porcentuales entre el 20% más pobre con tasa de asistencia de 78,5% y el 20% más rico con tasa de asistencia de 90,8%.

PERÚ: TASA NETA DE ASISTENCIA ESCOLAR A EDUCACIÓN INICIAL, SEGÚN CONDICIÓN SOCIOECONÓMICA, 2009 - 2019
(Porcentaje del total de población de 3 a 5 años de edad de cada área)

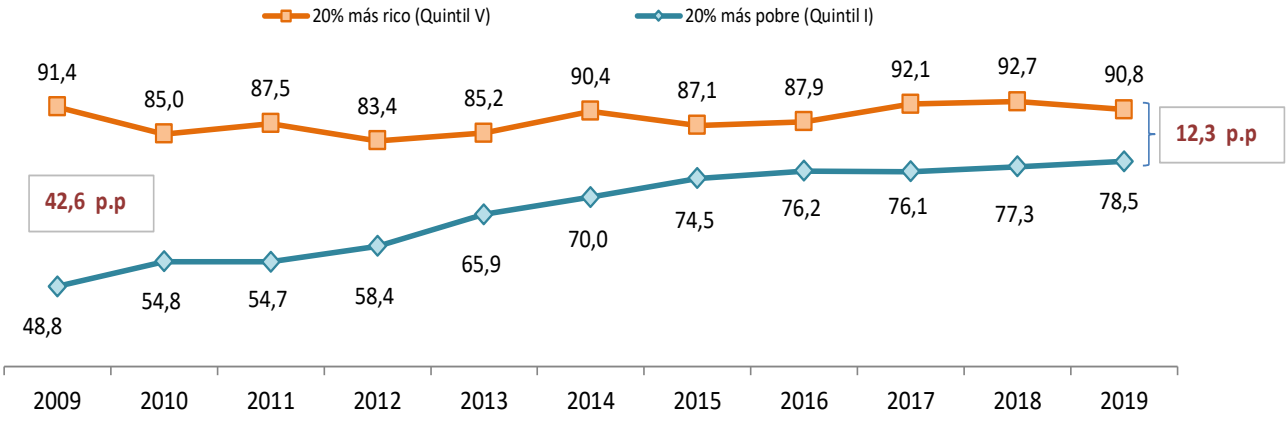

Fuente: Instituto Nacional de Estadística e Informática - Encuesta Nacional de Hogares.

- **Asistencia a educación primaria**. En el año 2019, se registró una tasa neta de asistencia a educación primaria de la población de 6 a 11 años de edad de 93,6%. Asimismo, la tasa bruta de asistencia de la población de este grupo de edad se ubicó en 98,8%, es decir, el 5,2% de niños y niñas de 6 a 11 años de edad asisten a otros niveles educativos.

PERÚ: TASA BRUTA Y NETA DE ASISTENCIA ESCOLAR DE LA POBLACIÓN DE 6 A 11 AÑOS DE EDAD, 2009 - 2019
(Porcentaje del total de población de 6 a 11 años de edad)

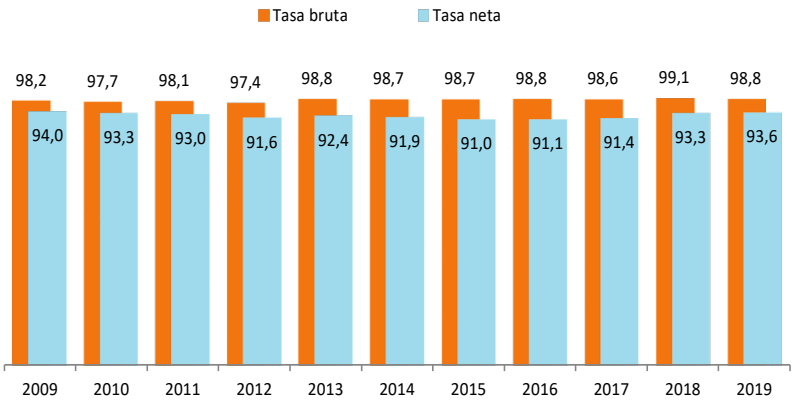

Fuente: Instituto Nacional de Estadística e Informática - Encuesta Nacional de Hogares.

- Según área de residencia, al año 2019 se observa que la tasa de asistencia a educación primaria en el área rural fue superior 0,4 punto porcentual al del área urbana, lo cual evidencia que existen las mismas oportunidades educativas a nivel nacional.

PERÚ: TASA NETA DE ASISTENCIA A EDUCACIÓN PRIMARIA, SEGÚN ÁREA DE RESIDENCIA, 2009 - 2019
(Porcentaje)

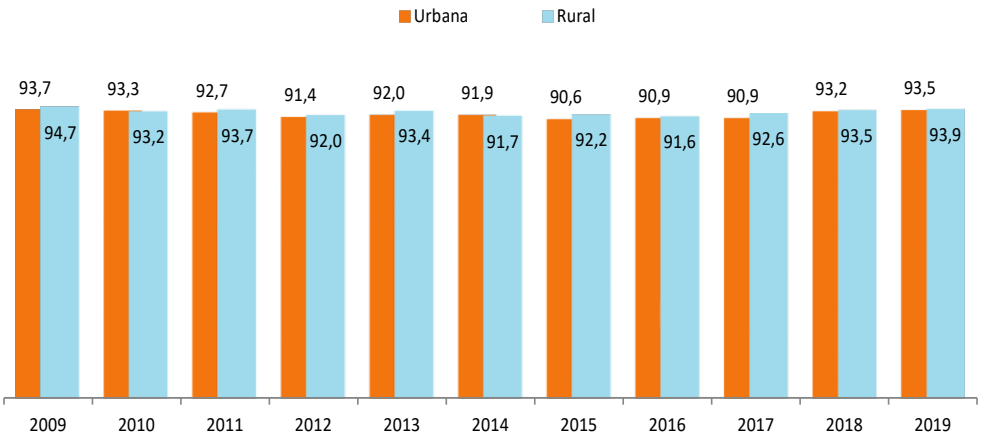

Fuente: Instituto Nacional de Estadística e Informática - Encuesta Nacional de Hogares.

- Según sexo, se observa que asisten en igualdad de proporciones tanto niñas como niños a educación primaria. Así en el año 2019, de cada 100 niños y niñas, asisten a este nivel educativo 94 de cada sexo, lo cual evidencia que se ha logrado la igualdad de género en la asistencia escolar a este nivel educativo.

PERÚ: TASA NETA DE ASISTENCIA A EDUCACIÓN PRIMARIA, SEGÚN SEXO, 2009 - 2019
(Porcentaje)

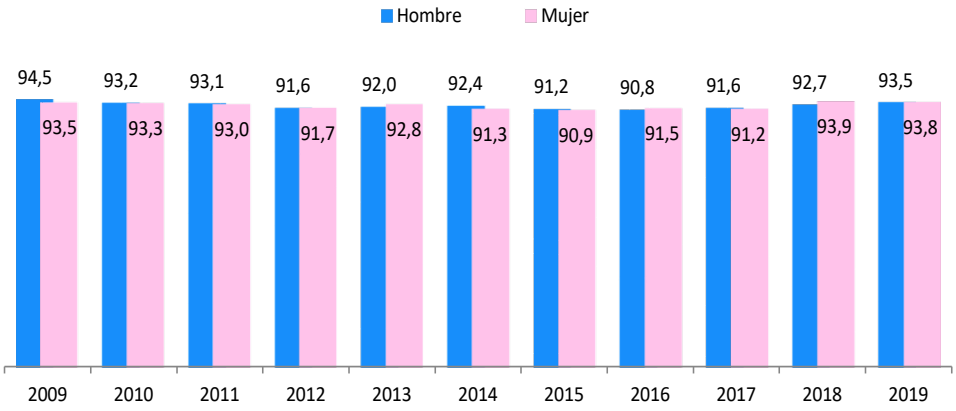

Fuente: Instituto Nacional de Estadística e Informática - Encuesta Nacional de Hogares.

- **Asistencia a educación secundaria.** Al año 2019, se observa que se incrementó la asistencia a educación secundaria; así el 84,5% de la población de 12 a 16 años de edad asiste a algún año de educación secundaria, comparado con el año 2009, aumentó en 7,0 puntos porcentuales. Asimismo, el 10,7% de los adolescentes y las adolescentes de 12 a 16 años de edad asisten a un nivel o grado de educación que no es secundaria.

PERÚ: TASA BRUTA Y NETA DE ASISTENCIA ESCOLAR DE LA POBLACIÓN DE 12 A 16 AÑOS DE EDAD, 2009-2019
(Porcentaje)

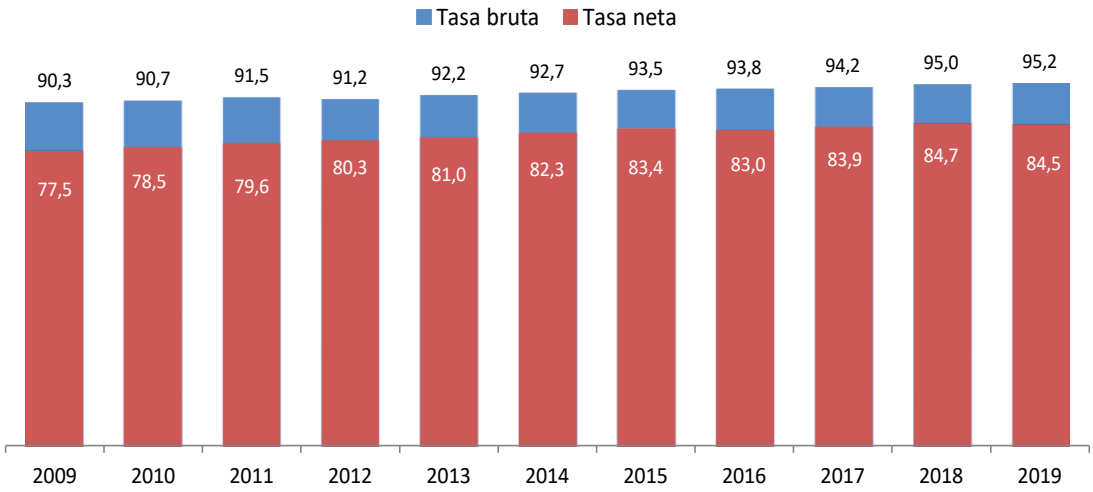

Fuente: Instituto Nacional de Estadística e Informática - Encuesta Nacional de Hogares.

Según área de residencia, se ha reducido la brecha en la asistencia a educación secundaria, al año 2019 el 86,7% de la población de 12 a 16 años de edad del área urbana asiste a educación secundaria, 7,4 puntos porcentuales más que los del área rural (79,3%); en tanto en el año 2009 la brecha era de 19,0 puntos porcentuales.

PERÚ: TASA NETA DE ASISTENCIA A EDUCACIÓN SECUNDARIA, SEGÚN ÁREA DE RESIDENCIA, 2009 - 2019
(Porcentaje)

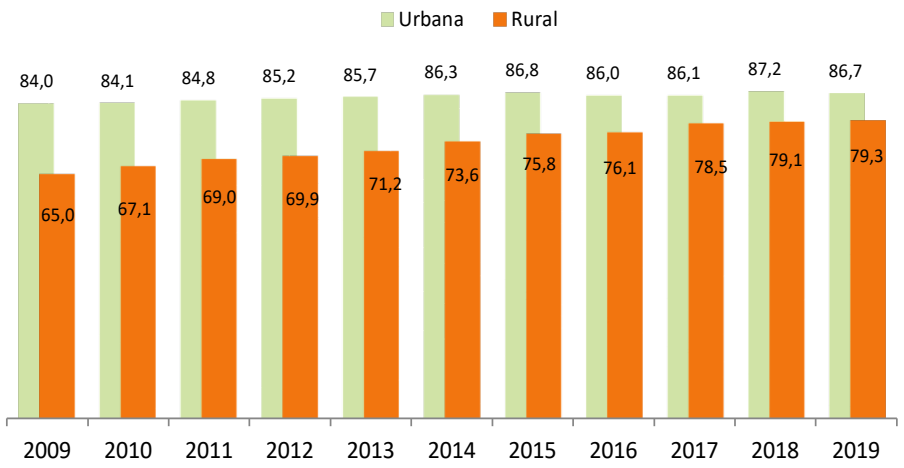

Fuente: Instituto Nacional de Estadística e Informática - Encuesta Nacional de Hogares.

- Al año 2019, la asistencia escolar de la población de 12 a 16 años de edad, entre mujeres adolescentes es de 95,5% y sus pares los hombres 95,0%.

PERÚ: TASA BRUTA DE ASISTENCIA DE LA POBLACIÓN DE 12 A 16 AÑOS DE EDAD, SEGÚN SEXO, 2009-2019
(Porcentaje)

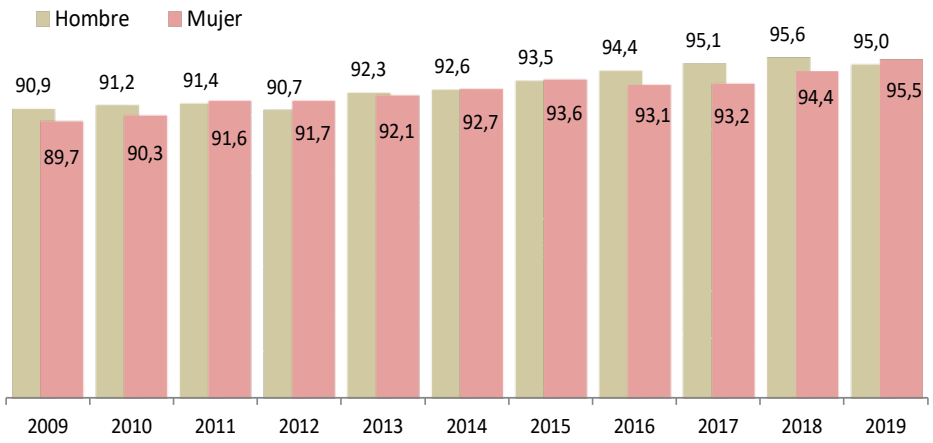

Fuente: Instituto Nacional de Estadística e Informática - Encuesta Nacional de Hogares.

- Según condición socioeconómica se observa brechas importantes entre el primer y quinto quintil. La asistencia a educación secundaria de la población del quintil más pobre (quintil I) fue de 76,6%, siendo 14,6 puntos porcentuales menos que los del quintil más rico (quintil V) que alcanzó el 91,2%. Sin embargo, se viene reduciendo la brecha, ya que en el año 2009 esta era de 29,6 puntos porcentuales favorable para el quintil más rico.

PERÚ: TASA NETA DE ASISTENCIA ESCOLAR A EDUCACIÓN SECUNDARIA, SEGÚN CONDICIÓN SOCIOECONÓMICA, 2009 - 2019
(Porcentaje del total de población de 12 a 16 años de edad, de cada quintil)

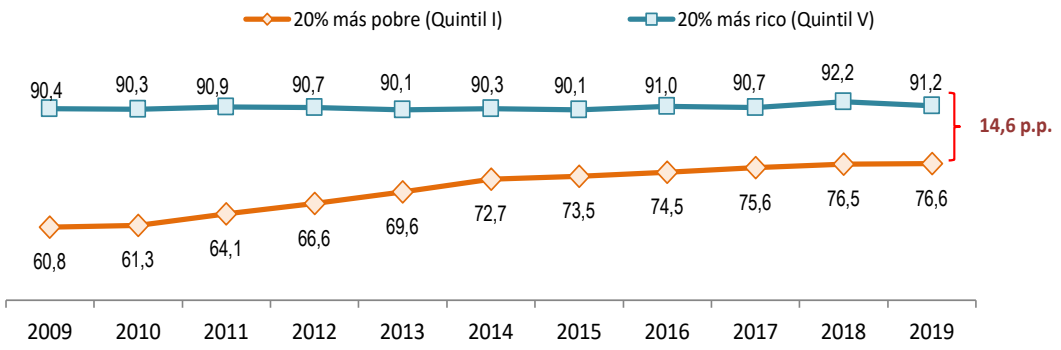

Fuente: Instituto Nacional de Estadística e Informática - Encuesta Nacional de Hogares.

C. Promedio de años de estudio

- Al año 2019, el promedio de años de estudio de un peruano/a de 25 a más años de edad es de 10,1 años, es decir, ha estudiado en promedio hasta el cuarto año de secundaria.

- Según área de residencia, se observa mayor promedio de años de estudio en los residentes del área urbana (10,8) que en la rural (7,0), existiendo una brecha de 3,8 años de estudio entre pobladores de ambas áreas.

PERÚ: PROMEDIO DE AÑOS DE ESTUDIO ALCANZADO POR LA POBLACIÓN DE 25 Y MÁS AÑOS DE EDAD, SEGÚN ÁREA DE RESIDENCIA, 2009 - 2019
(Años de estudio)

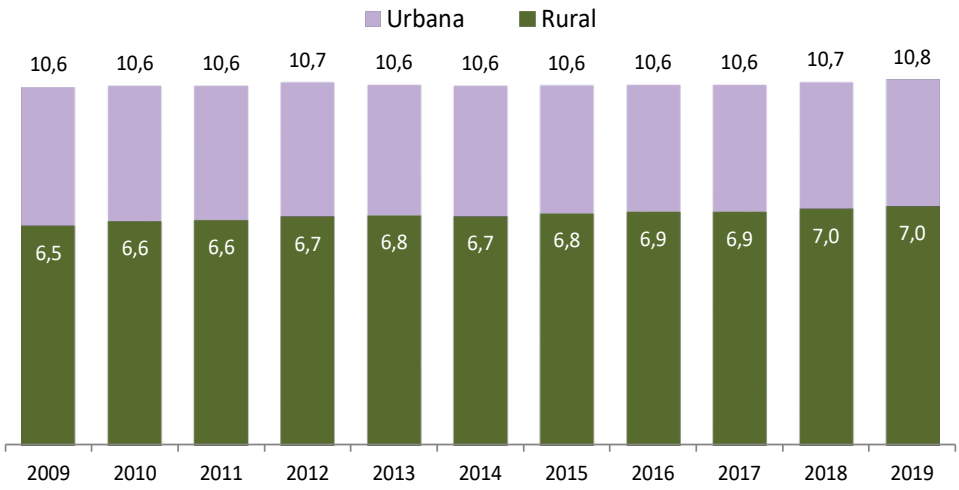

Fuente: Instituto Nacional de Estadística e Informática - Encuesta Nacional de Hogares.

- Según sexo, se observa que continúa la desigualdad en el logro educativo entre mujeres y hombres. Al año 2019, una peruana de 25 y más años de edad estudió en promedio 9,9 años; mientras los hombres logran estudiar 10,4 años, siendo la brecha de 0,5 años a favor de los hombres.

PERÚ: PROMEDIO DE AÑOS DE ESTUDIO ALCANZADO POR LA POBLACIÓN DE 25 Y MÁS AÑOS DE EDAD, SEGÚN SEXO, 2009 - 2019
(Años de estudio)

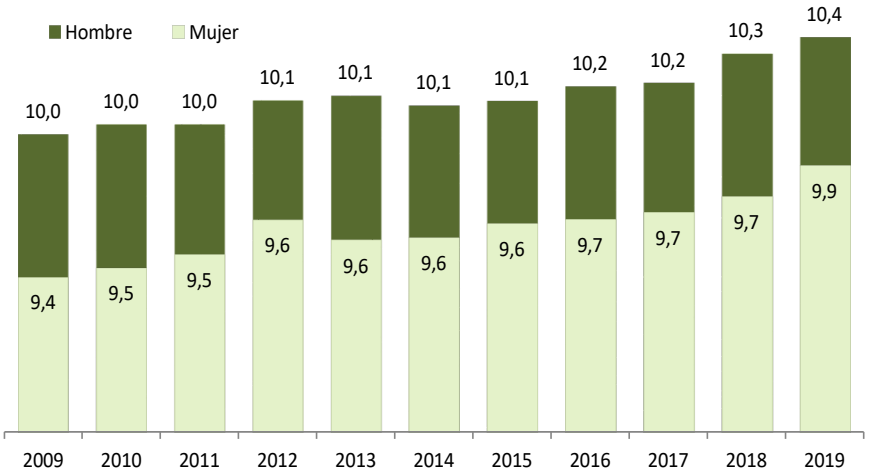

Fuente: Instituto Nacional de Estadística e Informática - Encuesta Nacional de Hogares.

- Según lengua materna aprendida en la niñez, se observa brechas entre los/las que tienen como lengua materna al castellano con las de lengua materna nativa (quechua, aimara, lenguas amazónicas), así mientras que los de lengua materna castellano obtienen en promedio 10,7 años de estudio, los que tienen lengua nativa 7,8 años de estudio, es decir 2,9 años menos.

PERÚ: PROMEDIO DE AÑOS DE ESTUDIO ALCANZADO POR LA POBLACIÓN DE 25 Y MÁS AÑOS DE EDAD, SEGÚN LENGUA MATERNA APRENDIDA, 2009-2019
(Años de estudio)

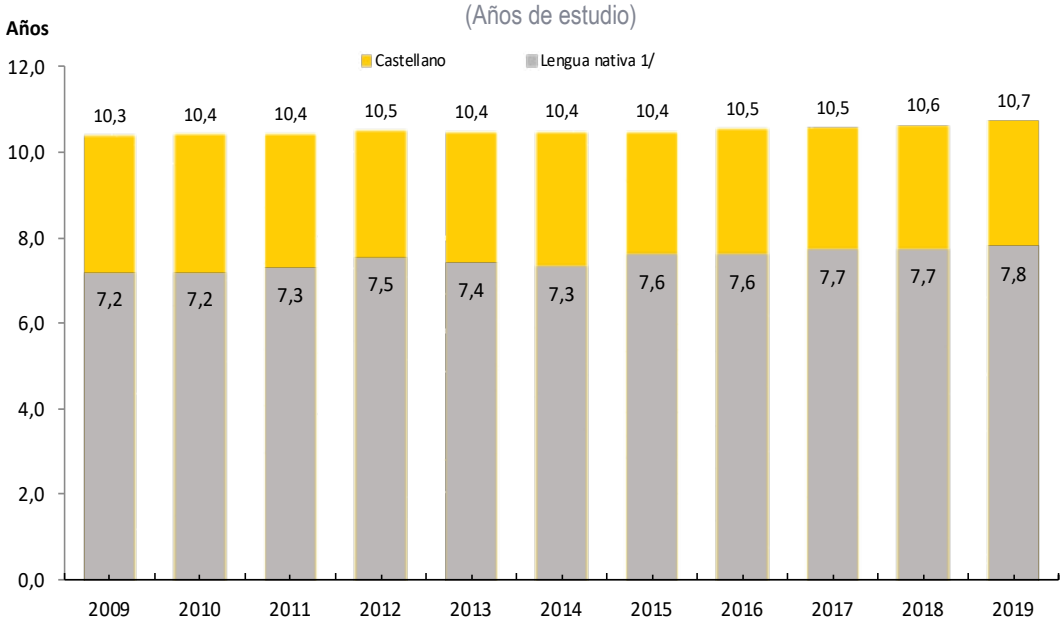

1/ Comprende: Quechua, Aimara y otra lengua amazónica.
Fuente: Instituto Nacional de Estadística e Informática - Encuesta Nacional de Hogares.

- Según condición socioeconómica, se observa brechas en el logro educativo entre pobres y ricos. La población que pertenece al 20% más rico estudia en promedio 12,5 años de estudio, 5,4 años de estudio más que una persona del 20% más pobre (7,1 años de estudio).

PERÚ: PROMEDIO DE AÑOS DE ESTUDIO ALCANZADO POR LA POBLACIÓN DE 25 Y MÁS AÑOS DE EDAD, SEGÚN CONDICIÓN SOCIOECONÓMICA, 2009-2019
(Años de estudio)

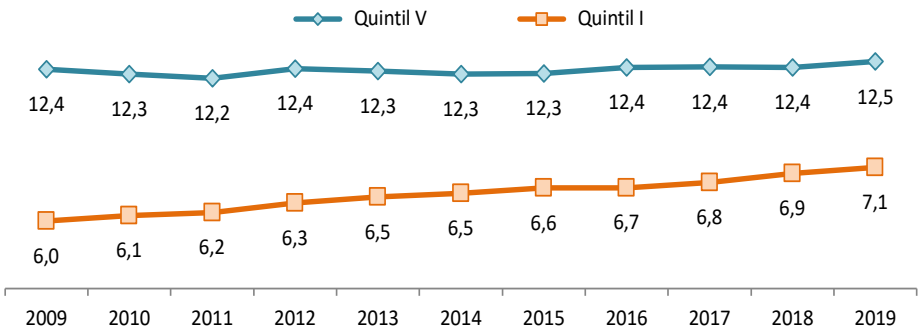

Fuente: Instituto Nacional de Estadística e Informática - Encuesta Nacional de Hogares.

D. Nivel de educación logrado

- Al año 2019, el 4,8% de la población de 25 y más años de edad tiene a lo más nivel de educación inicial, el 24,8% alcanzó estudiar algún grado o año de educación primaria, el 38,2% algún año de educación secundaria y el 32,2 % educación superior (15,1% no universitaria y 17,1% universitaria).

PERÚ: NIVEL DE EDUCACIÓN ALCANZADO POR LA POBLACIÓN DE 25 Y MÁS AÑOS DE EDAD, 2019
(Porcentaje)

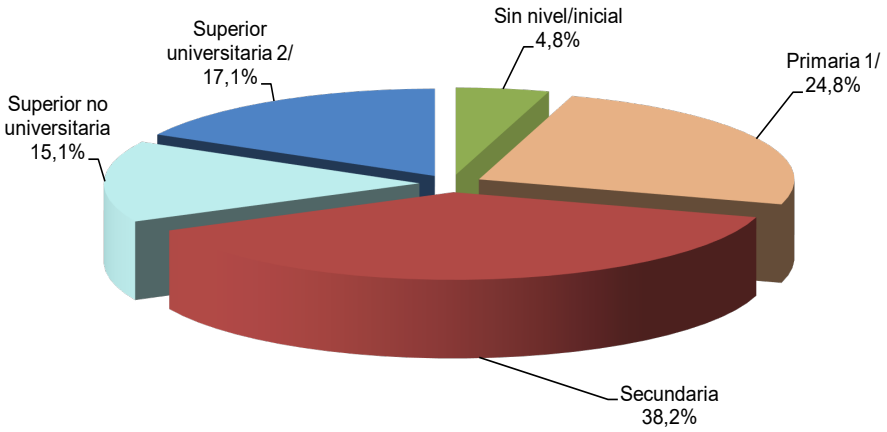

1/ Incluye educación básica especial.
2/ Incluye Post grado.
Fuente: Instituto Nacional de Estadística e Informática - Encuesta Nacional de Hogares.

- Según área de residencia se observa diferencias. Así, la población de 25 y más años de edad residente del área urbana presenta mejor nivel educativo que la población del área rural.

PERÚ: NIVEL DE EDUCACIÓN ALCANZADO DE LA POBLACIÓN DE 25 Y MÁS AÑOS DE EDAD, SEGÚN ÁREA DE RESIDENCIA, 2019
(Porcentaje)

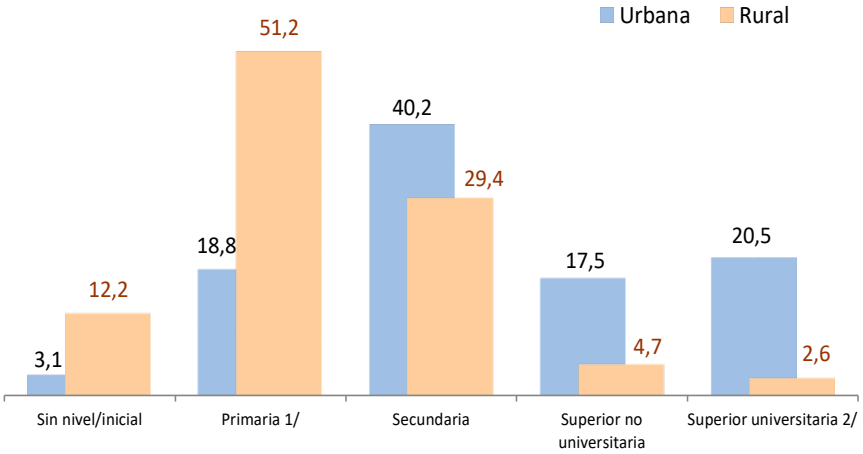

1/ Incluye educación básica especial.
2/ Incluye Post grado.
Fuente: Instituto Nacional de Estadística e Informática - Encuesta Nacional de Hogares.

- Según género, los hombres obtienen mejores niveles educativos que las mujeres. Así, el 42,4% de los hombres lograron estudiar educación secundaria; mientras que en las mujeres es el 34,1%, el 18,5% de los hombres estudiaron educación superior universitaria, mientras que en las mujeres es el 15,8%.

PERÚ: NIVEL DE EDUCACIÓN ALCANZADO DE LA POBLACIÓN DE 25 Y MÁS AÑOS DE EDAD, SEGÚN SEXO, 2019
(Porcentaje)

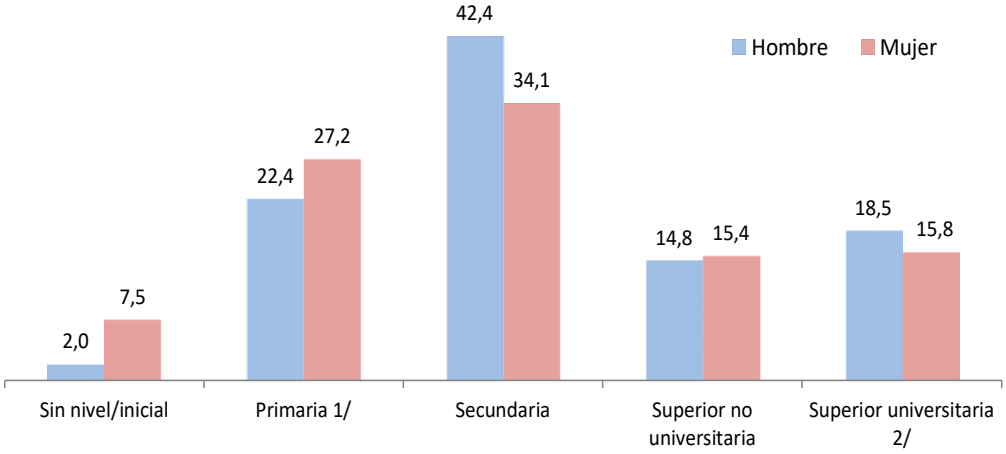

1/ Incluye educación básica especial.
2/ Incluye Post grado.
Fuente: Instituto Nacional de Estadística e Informática - Encuesta Nacional de Hogares.

E. Analfabetismo

- Al año 2019, se estima que el 5,6% de la población de 15 y más años de edad, no sabe leer ni escribir, comparado con el nivel observado en el año 2009, disminuyó en 2,0 puntos porcentuales.

PERÚ: TASA DE ANALFABETISMO DE LA POBLACIÓN DE 15 Y MÁS AÑOS DE EDAD, 2009-2019
(Porcentaje)

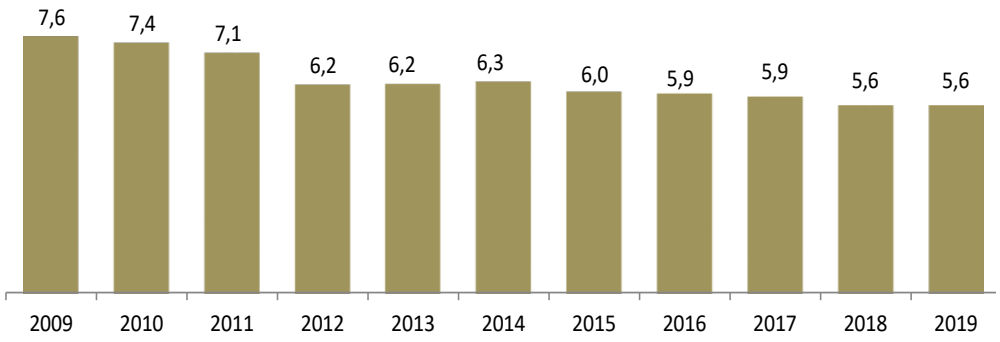

Fuente: Instituto Nacional de Estadística e Informática - Encuesta Nacional de Hogares.

Según área de residencia, el analfabetismo es más elevado en el área rural en donde afecta al 14,5% de la población de 15 y más años de edad, siendo cuatro veces más que en el área urbana (3,4%).

PERÚ: TASA DE ANALFABETISMO DE LA POBLACIÓN DE 15 Y MÁS AÑOS DE EDAD, SEGÚN ÁMBITO GEOGRÁFICO, 2009 - 2019
(Porcentaje)

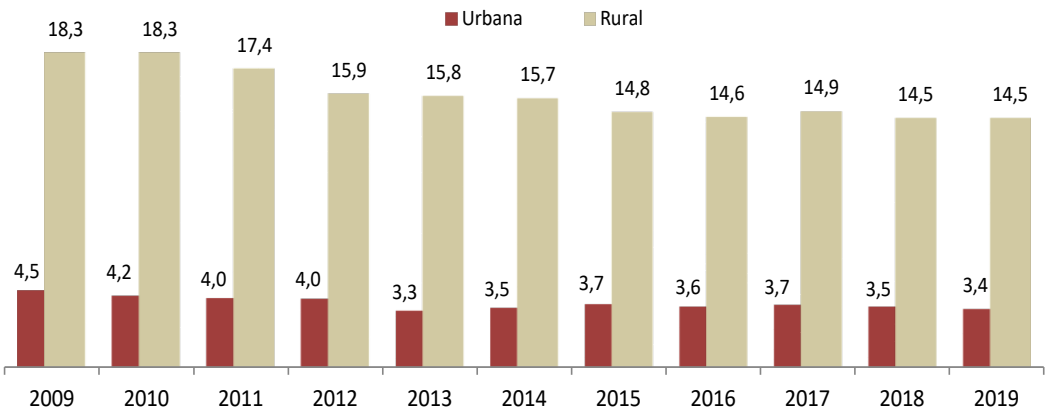

Fuente: Instituto Nacional de Estadística e Informática - Encuesta Nacional de Hogares.

- Según etnia, el analfabetismo afecta más a las personas con lengua materna nativa con 15,3%, siendo 4,6 veces más que con lengua materna castellano (3,3%).

PERÚ: TASA DE ANALFABETISMO DE LA POBLACIÓN DE 15 Y MÁS AÑOS DE EDAD POR LENGUA MATERNA APRENDIDA EN LA NIÑEZ, 2009 - 2019
(Porcentaje)

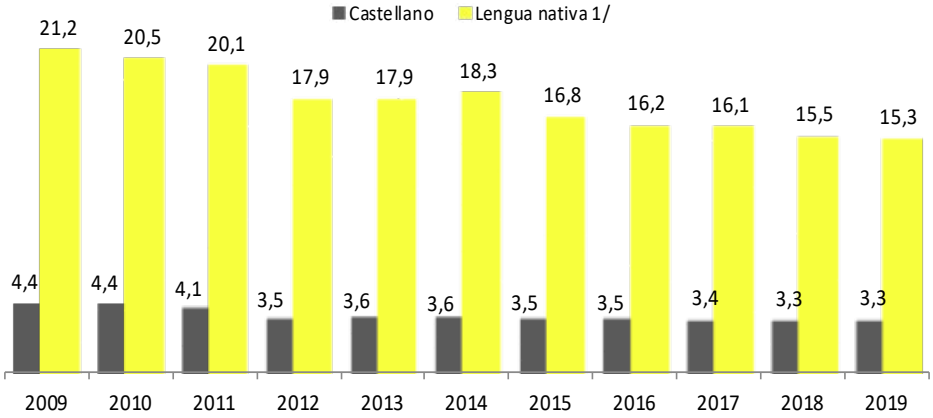

1/ Comprende: Quechua, Aimara y lenguas amazónicas.
Fuente: Instituto Nacional de Estadística e Informática - Encuesta Nacional de Hogares.

- Al año 2019, el 16,8% de la población de 15 a 29 años de edad no estudia ni trabaja (NINI).

PERÚ: POBLACIÓN DE 15 A 29 AÑOS DE EDAD QUE NI ESTUDIA NI TRABAJA, 2009-2019
(Porcentaje)

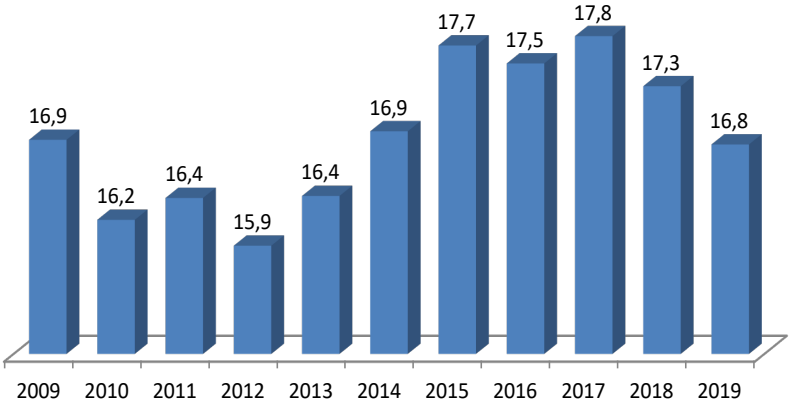

Fuente: Instituto Nacional de Estadística e Informática - Encuesta Nacional de Hogares.

- Según área de residencia se observa mayor proporción de población del área urbana (17,5%) que ni estudia ni trabaja, superior en 3,4 puntos porcentuales al del área rural (14,1%).

PERÚ: POBLACIÓN DE 15 A 29 AÑOS DE EDAD QUE NI ESTUDIA NI TRABAJA, 2009-2019
(Porcentaje)

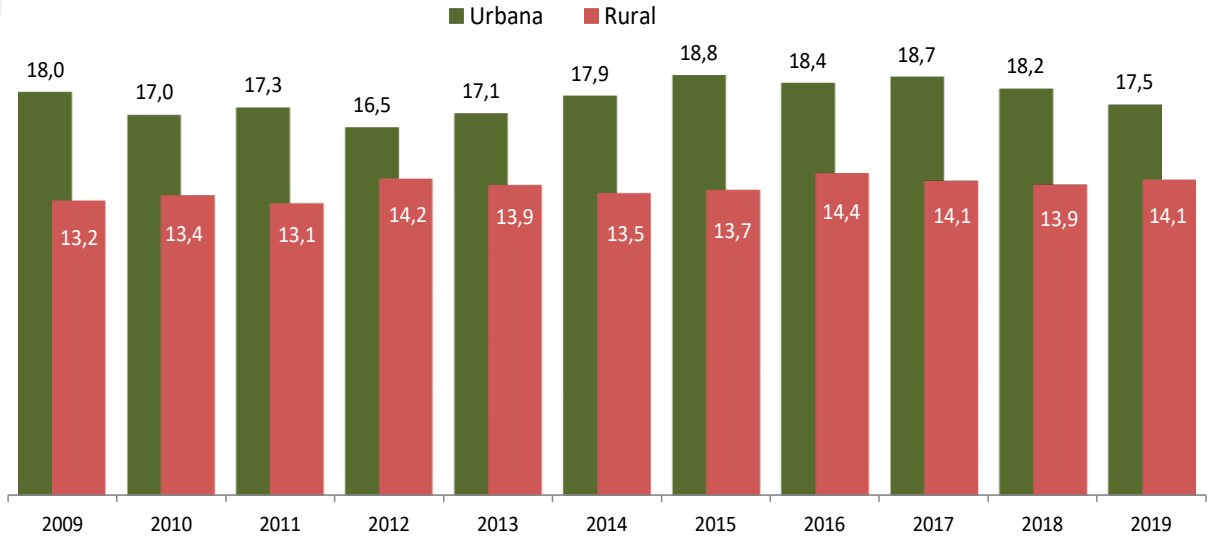

Fuente: Instituto Nacional de Estadística e Informática - Encuesta Nacional de Hogares.

- Según sexo, el 22,9% de las mujeres de 15 a 29 años de edad no estudia ni trabaja, superior en 11,9 puntos porcentuales a los hombres de ese grupo etario (11,0%).

PERÚ: POBLACIÓN DE 15 A 29 AÑOS DE EDAD QUE NI ESTUDIA NI TRABAJA, POR SEXO, 2009-2019
(Porcentaje)

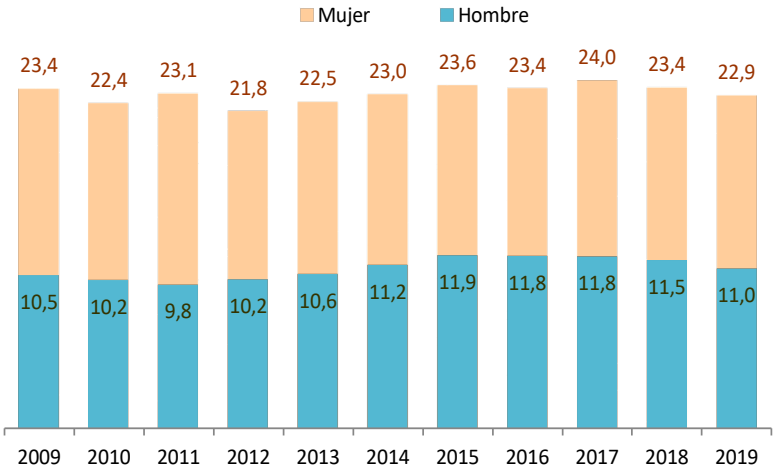

Fuente: Instituto Nacional de Estadística e Informática - Encuesta Nacional de Hogares.

G. Resultados de la Evaluación Censal de Estudiantes 2019

- **Cuarto grado de Primaria – Matemática y Lectura**

En el año 2019, el 34,0% de niñas y niños que cursaban el cuarto grado de educación primaria logro en forma satisfactoria los aprendizajes esperados en **Matemática**, al comparar con lo obtenido en el año 2018 (30,7%) aumentó en 3,3 puntos porcentuales. Asimismo, el 34,5% de las niñas/os del mismo grado de estudios, lograron en forma satisfactoria los aprendizajes esperados en **Lectura**, al compararlo con el año 2018 (34,8%) disminuyó en 0,3 puntos porcentuales.

PERÚ: NIÑAS/OS DEL CUARTO GRADO DE EDUCACIÓN PRIMARIA CON NIVEL SATISFACTORIO EN MATEMÁTICA Y LECTURA, SEGÚN SEXO, SECTOR Y ÁREA DE RESIDENCIA, 2016 - 2019
(Porcentaje del total de evaluados)

Sexo / Sector / Área de residencia	Matemática			Lectura		
	2016	2018	2019	2016	2018	2019
Total	**25,2**	**30,7**	**34,0**	**31,4**	**34,8**	**34,5**
Sexo						
Hombre	27,0	32,5	34,7	29,7	33,4	32,4
Mujer	23,3	28,9	33,3	33,2	36,3	36,8
Sector						
Estatal	24,3	29,4	32,4	27,3	31,9	30,1
No Estatal	27,5	34,4	38,1	42,6	42,9	45,5
Área de residencia						
Urbana	27,1	33,1	36,0	34,4	37,8	37,1
Rural	12,1	13,0	15,5	11,2	13,0	11,4

Nivel Satisfactorio: El estudiante logró los aprendizajes esperados para el grado y está listo para seguir aprendiendo.
Fuente: Ministerio de Educación - Unidad de Medición de la Calidad Educativa
- Evaluación Censal de Estudiantes - Cuarto grado de Primaria.

- **Cuarto grado de Primaria – Matemática y Lectura, según sexo**

Según sexo, en el año 2019, el 34,7% de los niños y el 33,3% de las niñas alcanzaron el nivel satisfactorio en matemática, lo cual comparado con el año 2018 aumentó en los niños y las niñas en 2,2 y 4,4 puntos porcentuales respectivamente.

En cuanto a la evaluación en el nivel satisfactorio de Lectura, se observa que son las niñas las que obtienen mayores porcentajes (36,8%) que los niños (32,4%), con una brecha de 4,4 puntos porcentuales. Al comparar estos resultados con el año 2018, disminuye en los niños (1,0) y en las niñas aumenta en (0,5) punto porcentual.

PERÚ: NIÑOS (AS) DEL CUARTO GRADO DE EDUCACIÓN PRIMARIA CON NIVEL SATISFACTORIO EN MATEMÁTICA Y LECTURA, SEGÚN SEXO, 2016 Y 2019
(Porcentaje)

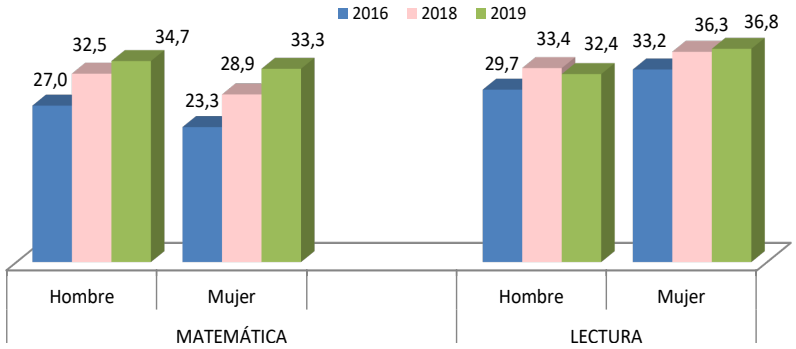

Nivel Satisfactorio: El estudiante logró los aprendizajes esperados para el grado y está listo para seguir aprendiendo.
Fuente: Ministerio de Educación - Unidad de Medición de la Calidad Educativa
- Evaluación Censal de Estudiantes - Cuarto grado de Primaria.

- **Segundo grado de Secundaria – Matemática y Lectura**

En el año 2019, el 17,7% de niñas y niños que cursaban el segundo grado de educación secundaria logró en forma satisfactoria los aprendizajes esperados en **Matemática**, al comparar con lo obtenido en el año 2018 (14,1%) aumentó en 3,6 puntos porcentuales. Asimismo, el 14,5% de las niñas/os del mismo grado de estudios, lograron en forma satisfactoria los aprendizajes esperados en **Lectura**, al compararlo con el año 2018 (16,2%) disminuyó en 1,7 puntos porcentuales.

PERÚ: NIÑOS (AS) DEL SEGUNDO GRADO DE EDUCACIÓN SECUNDARIA CON NIVEL SATISFACTORIO EN MATEMÁTICA Y LECTURA, 2015-2019
(Porcentaje)

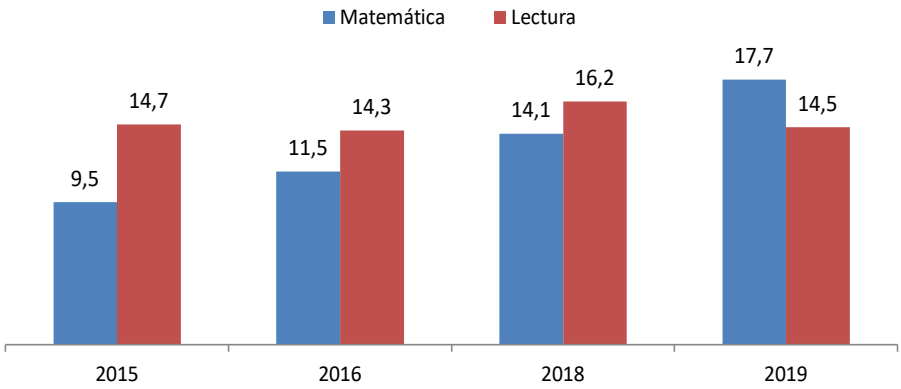

Nivel Satisfactorio: El estudiante logró los aprendizajes esperados para el grado y está listo para seguir aprendiendo.
Fuente: Ministerio de Educación - Unidad de Medición de la Calidad Educativa
Evaluación Censal de Estudiantes - Segundo grado de Secundaria

- **Segundo grado de Secundaria - Matemática y Lectura, según sexo**

Según sexo, en el año 2019, el 19,7% de los adolescentes y el 15,6% de las adolescentes, alcanzaron el nivel satisfactorio en matemática, lo cual comparado con el año 2018 aumentó en los y las adolescentes en 3,9 y 3,3 puntos porcentuales respectivamente.

En cuanto a la evaluación en el nivel satisfactorio de Lectura, se observa que son las niñas las que obtienen mayores porcentajes (16,0%) que los niños (13,1%), con una brecha de 2,9 puntos porcentuales. Al comparar estos resultados con el año 2018, disminuye tanto en los niños (2,2), como en las niñas (1,2) puntos porcentuales en cada caso.

PERÚ: NIÑOS (AS) DEL SEGUNDO GRADO DE EDUCACIÓN SECUNDARIA CON NIVEL SATISFACTORIO EN MATEMÁTICA Y LECTURA, SEGÚN SEXO, 2016 - 2019
(Porcentaje)

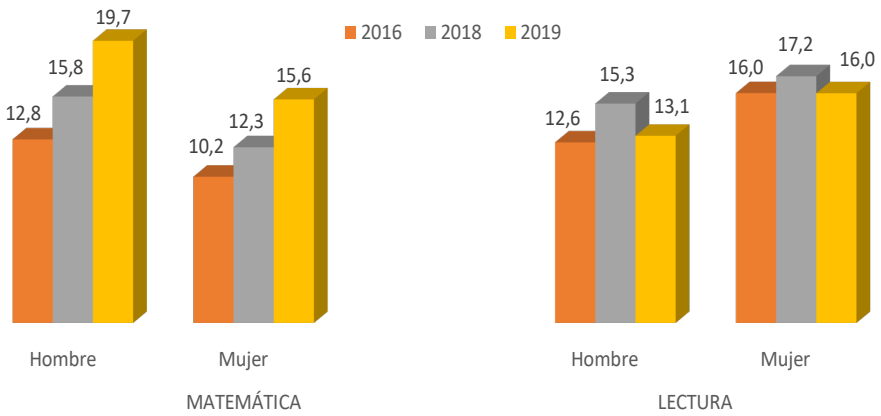

Fuente: Ministerio de Educación -MINEDU - UMC. Evaluación Censal de Estudiantes (ECE) 2019. Segundo grado de secundaria.

Cápitulo

I

EVOLUCIÓN DE LA MATRÍCULA ESCOLAR

Capítulo 1: Evolución de la matrícula escolar

La educación forma parte del tejido institucional y social de un país y es cimiento de su potencial humano, por lo que es uno de los soportes para superar con éxito los desafíos más importantes y garantizar a todas las niñas y niños, adolescentes y jóvenes del país una educación de calidad.

En este primer capítulo se aborda la matrícula escolar de los diferentes niveles educativos: inicial, primaria y secundaria, así como, la matrícula en educación superior.

La tasa de matrícula está referida a la tasa bruta y neta. La tasa bruta es la matrícula de la población en edad escolar a algún nivel o grado de estudios del sistema educativo. En cambio, la tasa neta refleja la matrícula de la población en edad normativa al nivel de estudios que le corresponde.

1.1 Tasa de matrícula escolar a educación inicial

La educación inicial escolarizada constituye el primer nivel de la Educación Básica Regular (EBR), atiende a niñas y niños de tres a cinco años de edad. Está orientada a crear las condiciones adecuadas para el desarrollo de las potencialidades, mediante el aprestamiento para la lecto escritura de niños y niñas de tres a cinco años.

GRÁFICO Nº 1.1
PERÚ: EVOLUCIÓN DE LA TASA NETA DE MATRÍCULA ESCOLAR A EDUCACIÓN INICIAL, 2009 - 2019
(Porcentaje del total de población de 3 a 5 años de cada ámbito)

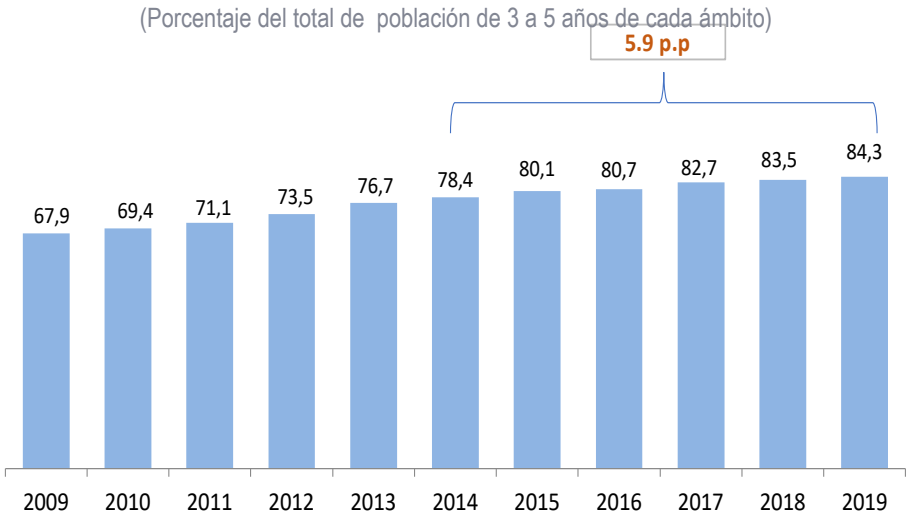

Fuente: Instituto Nacional de Estadística e Informática - Encuesta Nacional de Hogares.

A lo largo de los últimos años la tasa neta de matrícula a educación inicial se ha venido incrementando paulatinamente, en el año 2019 esta tasa alcanzó el 84,3%, lo cual representa un incremento de 0,8 punto porcentual, respecto al año anterior y 5,9 puntos porcentuales, respecto al año 2014.

Según área de residencia, a lo largo de la última década la brecha entre el área urbana y rural de la tasa de matrícula a educación inicial, ha venido disminuyendo gradualmente. Así, en el año 2009 la brecha era de 18,8 puntos porcentuales a favor del área urbana, y en el año 2019 la brecha se reduce a 2,4 puntos porcentuales.

CUADRO Nº 1.1
PERÚ: TASA NETA DE MATRÍCULA ESCOLAR A EDUCACIÓN INICIAL, SEGÚN ÁMBITO GEOGRÁFICO, 2009 - 2019
(Porcentaje del total de población de 3 a 5 años de cada ámbito)

Ámbito geográfico	2009	2010	2011	2012	2013	2014	2015	2016	2017	2018	2019
Total	**67,9**	**69,4**	**71,1**	**73,5**	**76,7**	**78,4**	**80,1**	**80,7**	**82,7**	**83,5**	**84,3**
Área de residencia											
Urbana	74,0	73,2	75,6	76,4	78,8	79,6	79,8	80,7	83,2	84,0	84,9
Rural	55,2	60,5	59,5	66,4	71,4	75,3	80,9	80,8	81,2	82,0	82,5
Región natural											
Costa	77,0	75,4	78,1	78,6	78,9	82,3	79,6	82,7	83,7	86,1	86,4
Sierra	61,1	64,7	66,2	70,8	76,8	77,3	82,7	80,2	83,0	82,0	83,4
Selva	55,9	60,9	58,5	63,6	69,6	68,1	76,4	75,1	78,5	77,1	78,6

Fuente: Instituto Nacional de Estadística e Informática - Encuesta Nacional de Hogares.

Por región natural, se observa que la mayor tasa de matrícula se presenta, en la región Costa (86,4%), seguido de la Sierra (83,4%), y la Selva en tercer lugar (78,6%).

GRÁFICO Nº 1.2
PERÚ: EVOLUCIÓN DE LA TASA NETA DE MATRÍCULA ESCOLAR A EDUCACIÓN INICIAL, SEGÚN ÁREA DE RESIDENCIA, 2009 - 2019
(Porcentaje del total de población de 3 a 5 años de edad de cada área)

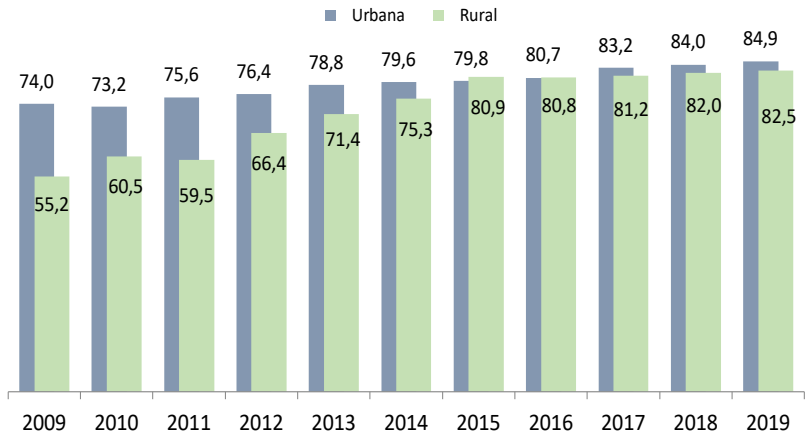

Fuente: Instituto Nacional de Estadística e Informática - Encuesta Nacional de Hogares.

1.1.1 Tasa de matrícula escolar a educación inicial según sexo

Según sexo, en el año 2019 se observa mayor tasa neta de matrícula a educación inicial en las niñas (84,9%) que en los niños (83,7%), con una brecha de 1,2 puntos porcentuales. Respecto al año 2018, se incrementó en 0,5 punto porcentual la tasa en los niños y en 1,1 puntos porcentuales en las niñas.

Por área de residencia, tanto en el área urbana como en la rural, las niñas tienen mayor participación que los niños; así en el área urbana las niñas (85,3%) superan a los niños (84,5%) en 0,8 punto porcentual, y en el área rural, las niñas (83,8%) superan a los niños (81,3%), siendo la brecha de 2,5 puntos porcentuales a favor de las niñas.

CUADRO Nº 1.2
PERÚ: TASA NETA DE MATRÍCULA ESCOLAR A EDUCACIÓN INICIAL, SEGÚN ÁREA DE RESIDENCIA Y SEXO, 2009-2019
(Porcentaje del total de población de 3 a 5 años de cada área)

Área residencia/ Sexo	2009	2010	2011	2012	2013	2014	2015	2016	2017	2018	2019
Total											
Niño	**68,5**	**69,7**	**72,2**	**73,3**	**76,9**	**76,7**	**79,2**	**80,4**	**82,5**	**83,2**	**83,7**
Niña	**67,3**	**69,2**	**69,8**	**73,7**	**76,5**	**80,1**	**81,1**	**81,0**	**82,9**	**83,8**	**84,9**
Urbana											
Niño	75,1	74,7	77,1	76,6	79,1	77,9	79,1	80,5	83,4	83,4	84,5
Niña	72,8	71,8	73,9	76,2	78,5	81,3	80,6	80,9	82,9	84,6	85,3
Rural											
Niño	55,0	58,4	59,2	65,7	71,3	73,4	79,5	80,1	79,5	82,7	81,3
Niña	55,5	62,7	59,9	67,2	71,4	77,1	82,4	81,5	83,0	81,2	83,8

Tasa neta de matrícula escolar, se refiere a la matrícula de la población de 3 a 5 años de edad a educación inicial, respecto de la población del mismo grupo de edad, se expresa en porcentaje.
Fuente: Instituto Nacional de Estadística e Informática - Encuesta Nacional de Hogares.

GRÁFICO Nº 1.3
PERÚ: EVOLUCIÓN DE LA TASA NETA DE MATRÍCULA ESCOLAR A EDUCACIÓN INICIAL, SEGÚN SEXO, 2009 - 2019
(Porcentaje del total de población de 3 a 5 años de cada área)

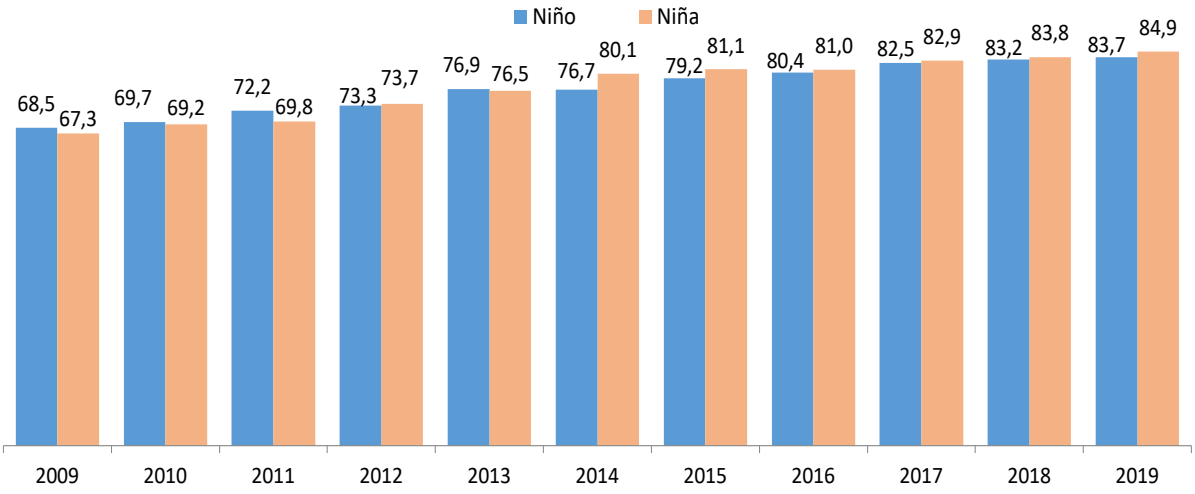

Fuente: Instituto Nacional de Estadística e Informática - Encuesta Nacional de Hogares.

1.1.2 Tasa neta de matrícula escolar a educación inicial según condición socioeconómica

Al analizar la matrícula desagregada por condición socioeconómica del hogar, se observan diferencias significativas. La mayor tasa neta de matrícula se presenta en el estrato socioeconómico más alto (V quintil) con 91,3%, frente a 79,7% registrado en el quintil más pobre (I quintil), con una brecha de 11,6 puntos porcentuales.

CUADRO Nº 1.3
PERÚ: TASA NETA DE MATRÍCULA ESCOLAR A EDUCACIÓN INICIAL, SEGÚN CONDICIÓN SOCIOECONÓMICA, 2009-2019
(Porcentaje del total de población de 3 a 5 años de edad de cada quintil)

Condición Socioeconómica	2009	2010	2011	2012	2013	2014	2015	2016	2017	2018	2019
Total	**67,9**	**69,4**	**71,1**	**73,5**	**76,7**	**78,4**	**80,1**	**80,7**	**82,7**	**83,5**	**84,3**
Quintil I	51,3	57,0	56,5	62,5	68,6	71,6	76,1	77,5	77,0	78,8	79,7
Quintil II	62,0	64,3	66,7	68,7	71,2	75,4	79,6	76,6	79,9	80,5	80,9
Quintil III	76,4	74,5	77,9	79,0	80,8	84,8	81,8	83,7	85,0	86,1	85,9
Quintil IV	80,5	80,9	82,0	84,5	86,0	80,6	81,7	83,4	88,5	85,8	90,5
Quintil V	91,7	86,4	87,8	84,5	88,1	91,1	88,0	89,2	92,3	92,8	91,3

Fuente: Instituto Nacional de Estadística e Informática - Encuesta Nacional de Hogares.

GRÁFICO Nº 1.4
PERÚ: EVOLUCIÓN DE LA TASA NETA DE MATRÍCULA ESCOLAR A EDUCACIÓN INICIAL, SEGÚN CONDICIÓN SOCIOECONÓMICA, 2009 - 2019
(Porcentaje del total de población de 3 a 5 años de cada área)

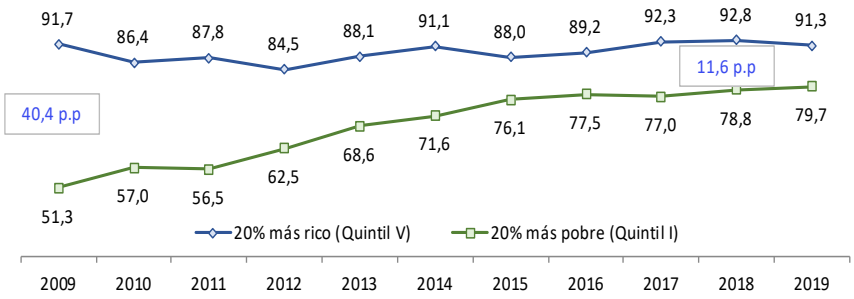

Fuente: Instituto Nacional de Estadística e Informática - Encuesta Nacional de Hogares.

1.2 Tasa bruta y neta de matrícula escolar de la población de 6 a 11 años

La población del grupo de edad de 6 a 11 años de edad es la que tiene edad normativa para matricularse en algún grado de educación primaria. Sin embargo, no todos están matriculados en ese nivel, existen personas de este grupo de edad que pueden estar matriculados en algún otro nivel de educación. Para visibilizar dicha situación, se presentan indicadores de la matrícula de este grupo de edad a algún nivel de educación (tasa bruta) e indicadores de matrícula en primaria correspondiente con la edad normativa (tasa neta).

En el año 2019, el 93,8% de la población de 6 a 11 años de edad estuvo matriculada en el nivel de estudios que le corresponde a su edad normativa. En cambio, la tasa bruta de matrícula de este grupo de edad alcanzó el 99,0%. De cada 100 niñas y niños de 6 a 11 años de edad 94 están matriculados en el nivel que le corresponde a su edad normativa, 5 están matriculados en algún nivel de educación y un niño/niña no está matriculado.

CUADRO Nº 1.4
PERÚ: TASA BRUTA Y NETA DE MATRÍCULA ESCOLAR DE LA POBLACIÓN DE 6 A 11 AÑOS DE EDAD, SEGÚN ÁREA DE RESIDENCIA, 2009-2019
(Porcentaje del total de población de 6 a 11 años de cada área)

Tasa/ Área de residencia	2009	2010	2011	2012	2013	2014	2015	2016	2017	2018	2019
Total											
Tasa bruta 1/	**98,7**	**98,5**	**98,9**	**98,8**	**99,1**	**99,2**	**99,1**	**99,2**	**99,5**	**99,5**	**99,0**
Tasa neta 2/	**94,3**	**93,8**	**93,6**	**92,9**	**92,7**	**92,1**	**91,4**	**91,4**	**92,2**	**93,6**	**93,8**
Área de residencia											
Urbana											
Tasa bruta	99,0	98,7	99,0	99,2	99,3	99,4	99,2	99,1	99,5	99,5	98,8
Tasa neta	94,0	93,7	93,1	92,7	92,2	92,2	91,0	91,3	91,8	93,6	93,6
Rural											
Tasa bruta	98,2	98,2	98,5	98,0	98,7	98,7	99,0	99,1	99,3	99,5	99,2
Tasa neta	95,1	93,9	94,6	93,3	93,8	92,1	92,6	91,9	93,4	93,7	94,1

1/ Tasa bruta de matrícula escolar se refiere a la matrícula de la población de 6 a 11 años de edad a algún grado del Sistema de Enseñanza Regular, respecto de la población del mismo grupo de edad, se expresa en porcentaje.
2/ Tasa neta de matrícula escolar se refiere a la matrícula de la población de 6 a 11 años de edad a educación primaria, respecto de la población del mismo grupo de edad, se expresa en porcentaje.
Fuente: Instituto Nacional de Estadística e Informática - Encuesta Nacional de Hogares.

GRÁFICO Nº 1.5
PERÚ: TASA BRUTA Y NETA DE MATRÍCULA ESCOLAR DE LA POBLACIÓN DE 6 A 11 AÑOS DE EDAD, 2009 - 2019
(Porcentaje del total de población de 6 a 11 años de edad)

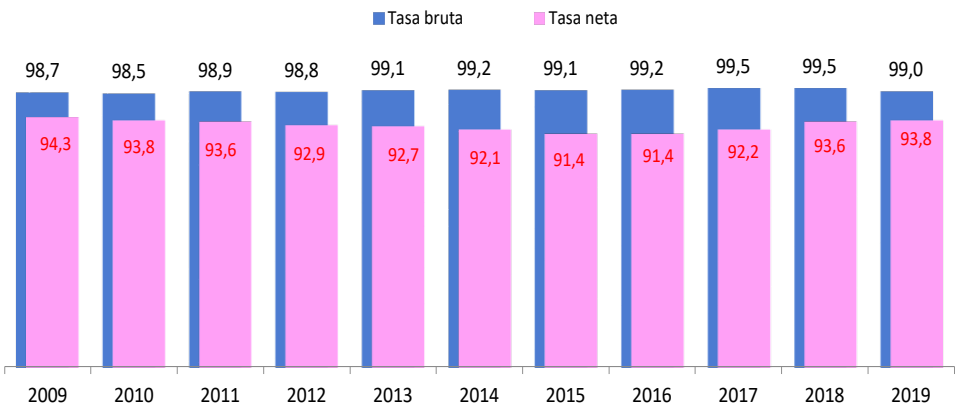

1/ Tasa bruta de matrícula escolar se refiere a la matrícula de la población de 6 a 11 años de edad a algún grado del Sistema de Enseñanza Regular, respecto de la población del mismo grupo de edad, se expresa en porcentaje.
2/ Tasa neta de matrícula escolar se refiere a la matrícula de la población de 6 a 11 años de edad a educación primaria, respecto de la población del mismo grupo de edad, se expresa en porcentaje.
Fuente: Instituto Nacional de Estadística e Informática - Encuesta Nacional de Hogares.

Por área de residencia y región natural existen altas tasas de matrícula escolar y las diferencias no son relevantes. Así, en el área urbana la tasa neta de matrícula a primaria alcanza el 93,6% y en el área rural el 94,1%. Las tasas brutas en ambos áreas alcanzan casi a la totalidad de población de 6 a 11 años de edad.

Similar comportamiento presenta la tasa neta de matrícula por región natural, la Costa se ubica en 93,8%, la Sierra en 93,9% y la Selva en 93,3%, lo cual evidencia que la participación en la educación primaria es equitativa en todo el país.

GRÁFICO Nº 1.6
PERÚ: TASA BRUTA Y NETA DE MATRÍCULA ESCOLAR DE LA POBLACIÓN DE 6 A 11 AÑOS DE EDAD, SEGÚN REGIÓN NATURAL, 2019
(Porcentaje del total de población de 6 a 11 años de cada ámbito)

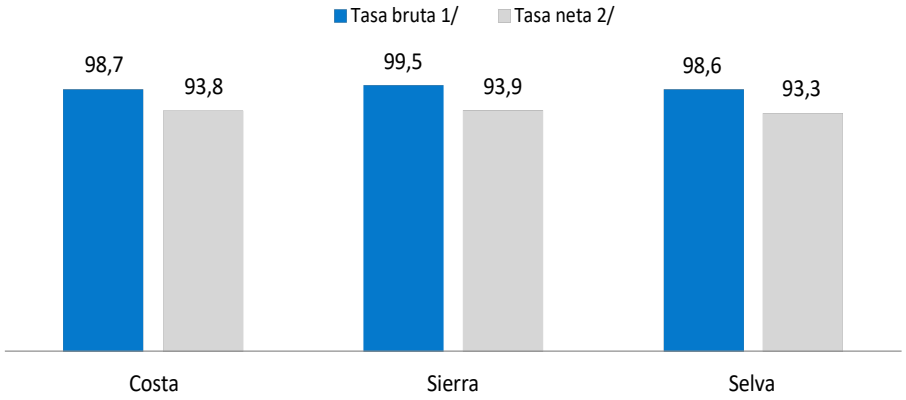

1/ Tasa bruta de matrícula escolar se refiere a la matrícula de la población de 6 a 11 años de edad a algún grado del Sistema de Enseñanza Regular, respecto de la población del mismo grupo de edad, se expresa en porcentaje.
2/ Tasa neta de matrícula escolar se refiere a la matrícula de la población de 6 a 11 años de edad a educación primaria, respecto de la población del mismo grupo de edad, se expresa en porcentaje.
Fuente: Instituto Nacional de Estadística e Informática - Encuesta Nacional de Hogares.

1.2.1 Tasa bruta y neta de matrícula escolar de la población de 6 a 11 años de edad según sexo

En el año 2019, la tasa neta de matrícula escolar a educación primaria de niños y niñas alcanzaron la paridad, 93,7% los niños y 93,9% las niñas. La tasa bruta de matrícula de este grupo de edad fue de 98,8% en los niños y 99,1% en las niñas, es decir casi la totalidad de niños y niñas de este grupo etario están comprendidos en el sistema educativo.

Estas cifras evidencian que se ha eliminado la brecha de género en la matrícula escolar en educación primaria, es decir se presentan las mismas oportunidades para niñas y niños de estudiar y mejorar su futuro. Esta situación favorable se observa en todos los ámbitos geográficos.

CUADRO Nº 1.5
PERÚ: TASA BRUTA Y NETA DE MATRÍCULA ESCOLAR DE LA POBLACIÓN DE 6 A 11 AÑOS DE EDAD, SEGÚN SEXO Y ÁREA DE RESIDENCIA, 2009 - 2019
(Porcentaje del total de población de 6 a 11 años de cada área)

Sexo/ Tasa y Área de residencia	2009	2010	2011	2012	2013	2014	2015	2016	2017	2018	2019
Niño											
Tasa bruta	**99,0**	**98,3**	**98,9**	**98,7**	**99,2**	**99,2**	**99,1**	**99,2**	**99,4**	**99,5**	**98,8**
Tasa neta	**94,9**	**93,7**	**93,7**	**92,8**	**92,2**	**92,6**	**91,6**	**91,2**	**92,3**	**93,1**	**93,7**
Área de residencia											
Urbana											
Tasa bruta	99,1	98,3	99,0	99,0	99,4	99,4	99,2	99,1	99,4	99,4	98,7
Tasa neta	94,5	93,7	93,0	92,9	91,7	92,9	91,2	90,7	91,9	93,0	93,5
Rural											
Tasa bruta	98,8	98,3	98,8	98,0	98,7	98,7	99,0	99,3	99,2	99,7	99,2
Tasa neta	95,6	93,8	95,2	92,7	93,6	91,9	92,6	92,4	93,3	93,1	94,2
Niña											
Tasa bruta	**98,4**	**98,8**	**98,8**	**99,0**	**99,1**	**99,2**	**99,1**	**99,2**	**99,5**	**99,5**	**99,1**
Tasa neta	**93,8**	**93,8**	**93,4**	**92,9**	**93,2**	**91,7**	**91,3**	**91,7**	**92,1**	**94,3**	**93,9**
Área de residencia											
Urbana											
Tasa bruta	98,8	99,1	99,1	99,3	99,2	99,3	99,1	99,3	99,6	99,6	99,0
Tasa neta	93,4	93,8	93,2	92,5	92,8	91,4	90,7	91,8	91,6	94,2	93,8
Rural											
Tasa bruta	97,5	98,2	98,3	98,1	98,7	98,7	99,0	98,9	99,3	99,3	99,3
Tasa neta	94,5	94,0	93,9	93,9	94,1	92,3	92,6	91,4	93,4	94,4	94,0

1/ Tasa bruta de matrícula escolar se refiere a la matrícula de la población de 6 a 11 años de edad a algún grado del Sistema de Enseñanza Regular, respecto de la población del mismo grupo de edad, se expresa en porcentaje.
2/ Tasa neta de matrícula escolar se refiere a la matrícula de la población de 6 a 11 años de edad a educación primaria, respecto de la población del mismo grupo de edad, se expresa en porcentaje.
Fuente: Instituto Nacional de Estadística e Informática - Encuesta Nacional de Hogares.

1.2.2 Tasa bruta y neta de matrícula escolar de la población de 6 a 11 años de edad según departamento

En el año 2019, en todos los departamentos (con excepción Junín), la tasa neta de matrícula a educación primaria superó el 90,0%. Los departamentos que presentan las tasas más altas son, Tumbes (97,5%), Apurímac (97,3%), Cusco (96,1%) e Ica (95,8%), y los que presentan las tasas más bajas son Junín (90,0%) Amazonas (91,8%) y Huánuco (91,9%), ver Anexo (Cuadro 1.13).

GRÁFICO Nº 1.7
PERÚ: TASA BRUTA Y NETA DE MATRÍCULA ESCOLAR DE LA POBLACIÓN DE 6 A 11 AÑOS DE EDAD, SEGÚN DEPARTAMENTO, 2019
(Porcentaje del total de población de 6 a 11 años de cada ámbito)

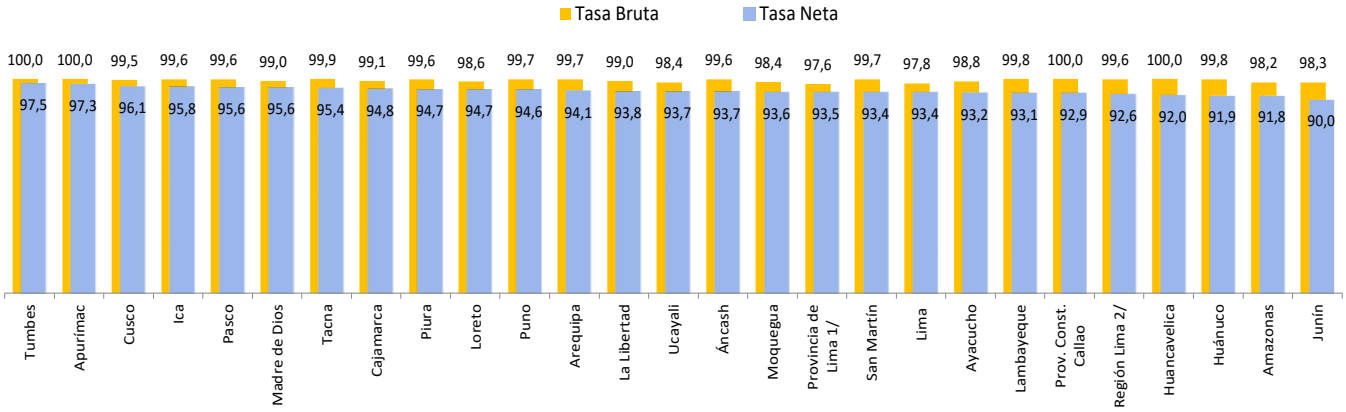

1/ Comprende los 43 distritos que conforman la provincia de Lima.
2/ Comprende las provincias de Barranca, Cajatambo, Canta, Cañete, Huaral, Huarochirí, Huaura, Oyón y Yauyos.
Fuente: Instituto Nacional de Estadística e Informática - Encuesta Nacional de Hogares.

1.2.3 Tasa bruta y neta de matrícula escolar de la población de 6 a 11 años de edad según condición socioeconómica

Según condición socioeconómica, en todos los estratos sociales el acceso al sistema educativo de la población de 6 a 11 años de edad es casi universal, no existiendo diferencias entre estratos sociales. Así se observa que en el primer quintil la tasa neta llega a 93,7% y en el quinto quintil a 94,6%. Lo cual evidencia el acceso igualitario y universal a la educación primaria.

CUADRO Nº 1.6
PERÚ: TASA BRUTA Y NETA DE MATRÍCULA ESCOLAR DE LA POBLACIÓN DE 6 A 11 AÑOS DE EDAD, SEGÚN CONDICIÓN SOCIOECONÓMICA, 2009 - 2019
(Porcentaje del total de población de 6 a 11 años de edad de cada quintil)

Condición Socioeconómica	2009	2010	2011	2012	2013	2014	2015	2016	2017	2018	2019
Total											
Tasa bruta	**98,7**	**98,5**	**98,9**	**98,8**	**99,1**	**99,2**	**99,1**	**99,2**	**99,5**	**99,5**	**99,0**
Tasa neta	**94,3**	**93,8**	**93,6**	**92,9**	**92,7**	**92,1**	**91,4**	**91,4**	**92,2**	**93,6**	**93,8**
Quintil I											
Tasa bruta	97,4	97,7	98,1	97,9	98,3	98,6	99,0	98,7	99,0	99,3	98,6
Tasa neta	94,4	93,1	94,3	92,6	93,1	92,2	92,7	92,4	92,9	93,6	93,7
Quintil II											
Tasa bruta	98,8	98,8	98,9	98,7	99,3	99,2	99,0	99,3	99,6	99,6	98,8
Tasa neta	94,6	94,8	93,2	93,0	92,6	92,0	91,1	92,3	91,8	94,5	93,2
Quintil III											
Tasa bruta	99,6	98,5	99,5	99,1	99,7	99,3	99,3	99,4	99,8	99,8	99,0
Tasa neta	94,9	93,9	93,9	93,3	91,1	91,8	90,1	89,7	92,2	93,2	93,8
Quintil IV											
Tasa bruta	99,1	98,9	99,0	100,0	99,2	99,6	99,3	99,4	99,6	99,1	99,7
Tasa neta	92,3	92,8	92,1	94,0	91,9	92,6	92,3	90,2	92,0	93,2	94,3
Quintil V											
Tasa bruta	99,7	99,6	99,6	99,3	99,9	99,6	98,8	99,5	99,6	99,9	99,1
Tasa neta	95,2	94,7	94,0	91,2	95,9	92,4	89,5	92,0	91,6	93,3	94,6

Fuente: Instituto Nacional de Estadística e Informática - Encuesta Nacional de Hogares.

GRÁFICO Nº 1.8
PERÚ: TASA BRUTA DE MATRÌCULA ESCOLAR DE LA POBLACIÒN DE 6 A 11 AÑOS DE EDAD, SEGÚN CONDICIÓN SOCIOECONÓMICA, 2009-2019
(Porcentaje del total de población de 6 a 11 años de edad de cada quintil)

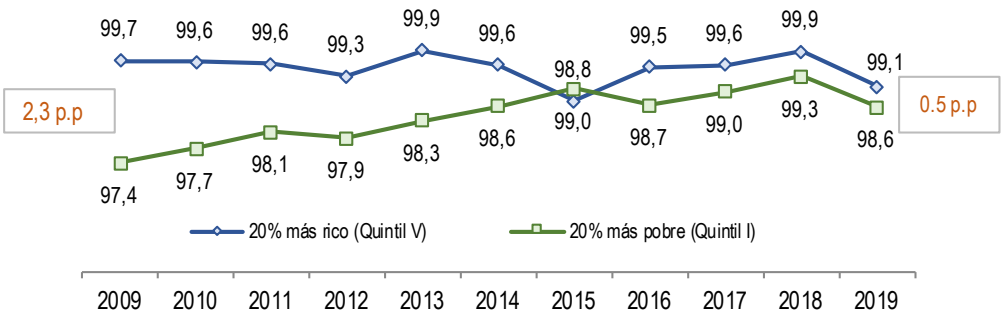

Fuente: Instituto Nacional de Estadística e Informática - Encuesta Nacional de Hogares.

1.3 Tasa bruta y neta de matrícula escolar de la población de 12 a 16 años de edad

A lo largo de los años se observa un incremento sostenido de la tasa bruta y neta de matrícula. La tasa neta de matrícula a educación secundaria de la población de 12 a 16 años de edad, se situó en 85,3%, mostrando un crecimiento de 7,8 puntos porcentuales respecto al año 2009. La tasa bruta de matrícula de la población de 12 a 16 años de edad se incrementó en 4,5 puntos porcentuales entre el año 2009 y 2019, al pasar de 91,6% a 96,1%.

CUADRO Nº 1.7
PERÚ: TASA BRUTA Y NETA DE MATRÍCULA ESCOLAR DE LA POBLACIÓN DE 12 A 16 AÑOS DE EDAD, SEGÚN TASA Y ÁREA DE RESIDENCIA, 2009 - 2019
(Porcentaje del total de población de 12 a 16 años de edad de cada área)

Área de residencia / tasa	2009	2010	2011	2012	2013	2014	2015	2016	2017	2018	2019
Total											
Tasa bruta 1/	**91,6**	**92,4**	**92,7**	**93,2**	**93,1**	**93,6**	**94,4**	**94,6**	**95,3**	**95,6**	**96,1**
Tasa neta 2/	**77,5**	**78,5**	**79,6**	**81,9**	**81,8**	**83,1**	**84,1**	**83,6**	**84,8**	**85,2**	**85,3**
Área de residencia											
Urbana											
Tasa bruta	94,0	94,0	94,3	95,0	94,2	94,4	95,2	95,5	95,6	96,1	96,9
Tasa neta	84,0	84,1	84,8	86,8	86,4	87,1	87,4	86,6	87,1	87,7	87,5
Rural											
Tasa bruta	86,8	88,9	89,5	89,4	90,8	91,8	92,6	92,4	94,6	94,5	94,0
Tasa neta	65,0	67,1	69,0	71,5	72,0	74,4	76,5	76,7	79,4	79,6	79,9

1/ Tasa bruta de matrícula escolar se refiere a la matrícula de la población de 6 a 11 años de edad a algún grado del Sistema de Enseñanza Regular, respecto de la población del mismo grupo de edad, se expresa en porcentaje.
2/ Tasa neta de matrícula escolar se refiere a la matrícula de la población de 6 a 11 años de edad a educación primaria, respecto de la población del mismo grupo de edad, se expresa en porcentaje.
Fuente: Instituto Nacional de Estadística e Informática - Encuesta Nacional de Hogares.

1.3.1 Tasa bruta y neta de matrícula escolar de la población de 12 a 16 años de edad según área y región natural

Al analizar por área de residencia al año 2018, se observa mayor tasa neta de matrícula escolar a educación secundaria en el área urbana, 87,7% que, en el área rural, 79,6%, con una brecha de 8,1 puntos porcentuales entre ambas áreas.

Por región natural, en la Costa la tasa de matrícula neta es 87,1%, mayor que en la Sierra 85,2% y Selva 79,6%, lo que representa una diferencia de 1,9 puntos porcentuales y 7,5 puntos porcentuales respectivamente.

GRÁFICO Nº 1.9
PERÚ: TASA BRUTA Y NETA DE MATRÍCULA ESCOLAR DE LA POBLACIÓN DE 12 A 16 AÑOS DE EDAD, SEGÚN REGIÓN NATURAL, 2019
(Porcentaje del total de población de 12 a 16 años de cada ámbito)

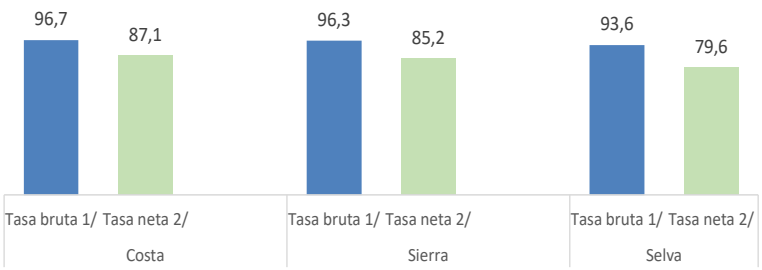

1/ Tasa bruta de matrícula escolar se refiere a la matrícula de la población de 12 a 16 años de edad a algún grado del Sistema de Enseñanza Regular, respecto de la población del mismo grupo de edad, se expresa en porcentaje.
2/ Tasa neta de matrícula escolar se refiere a la matrícula de la población de 12 a 16 años de edad a educación secundaria, respecto de la población del mismo grupo de edad, se expresa en porcentaje.
Fuente: Instituto Nacional de Estadística e Informática - Encuesta Nacional de Hogares.

1.3.2 Tasa bruta y neta de matrícula escolar de la población de 12 a 16 años de edad según sexo

Al año 2019, la tasa bruta de matrícula a educación secundaria, de los y las adolescentes fue de 96,1% en cada caso; en tanto la tasa neta fue de 85,2% en los adolescentes y de 85,3% en las adolescentes.

La tasa neta de matrícula de los adolescentes del área urbana es de 87,0%, siendo 6,0 puntos porcentuales más que del área rural (81,0%) y en el caso de las mujeres esta diferencia es mayor en 9,2 puntos porcentuales, ya que en el área urbana la tasa es 87,9% y en el área rural 78,7%.

Por región natural, en la Costa la tasa neta de matrícula de las/os adolescentes (87,1%) es mayor que en la Sierra (85,2%) y Selva (79,6%), lo que indica que las brechas entre las regiones del país se van acortando cada vez más, especialmente en la región de la Sierra (Ver Anexo cuadro 1.18)

CUADRO Nº 1.8
PERÚ: TASA BRUTA Y NETA DE MATRÍCULA A EDUCACIÓN SECUNDARIA DE LA POBLACIÓN DE 12 A 16 AÑOS DE EDAD, SEGÚN SEXO Y ÁREA DE RESIDENCIA, 2009 - 2019
(Porcentaje del total de población de 12 a 16 años de edad de cada área)

Sexo/ Tasa y Área residencia	2009	2010	2011	2012	2013	2014	2015	2016	2017	2018	2019
Hombre											
Tasa bruta	**92,3**	**93,1**	**92,4**	**93,1**	**93,3**	**93,4**	**94,5**	**95,2**	**96,2**	**96,1**	**96,1**
Tasa neta	**77,7**	**78,0**	**78,6**	**82,1**	**81,0**	**82,5**	**84,0**	**84,1**	**85,3**	**84,9**	**85,2**
Área de residencia											
Urbana											
Tasa bruta	94,7	94,2	93,6	94,7	94,1	93,9	95,0	95,8	96,5	96,3	96,7
Tasa neta	84,5	82,8	83,4	87,0	85,6	86,1	87,1	87,0	87,3	86,9	87,0
Rural											
Tasa bruta	87,7	90,7	89,9	89,7	91,7	92,1	93,4	93,9	95,4	95,7	94,7
Tasa neta	64,8	68,2	69,0	71,9	71,8	74,6	77,0	77,5	80,4	80,6	81,0
Mujer											
Tasa bruta	**90,8**	**91,7**	**93,1**	**93,3**	**92,9**	**93,8**	**94,3**	**93,9**	**94,4**	**95,1**	**96,1**
Tasa neta	**77,3**	**79,0**	**80,6**	**81,6**	**82,6**	**83,8**	**84,2**	**83,0**	**84,4**	**85,5**	**85,3**
Area de residencia											
Urbana											
Tasa bruta	93,4	93,9	95,1	95,4	94,3	94,9	95,3	95,2	94,7	95,8	97,2
Tasa neta	83,4	85,3	86,2	86,7	87,3	88,1	87,8	86,2	86,9	88,5	87,9
Rural											
Tasa bruta	85,8	87,2	89,1	89,1	89,8	91,4	91,7	90,8	93,6	93,3	93,3
Tasa neta	65,2	66,1	69,0	71,1	72,1	74,1	76,0	75,8	78,3	78,5	78,7

1/ Tasa bruta de matrícula escolar se refiere a la matrícula de la población de 12 a 16 años de edad a algún grado del Sistema de Enseñanza Regular, respecto de la población del mismo grupo de edad, se expresa en porcentaje.
2/ Tasa neta de matrícula escolar se refiere a la matrícula de la población de 12 a 16 años de edad a educación secundaria, respecto de la población del mismo grupo de edad, se expresa en porcentaje.
Fuente: Instituto Nacional de Estadística e Informática - Encuesta Nacional de Hogares.

GRÁFICO Nº 1.10
PERÚ: TASA BRUTA Y NETA DE MATRÍCULA ESCOLAR DE MUJERES Y HOMBRES DE 12 A 16 AÑOS DE EDAD, SEGÚN REGIÓN NATURAL, 2019
(Porcentaje del total de población de 12 a 16 años de cada ámbito)

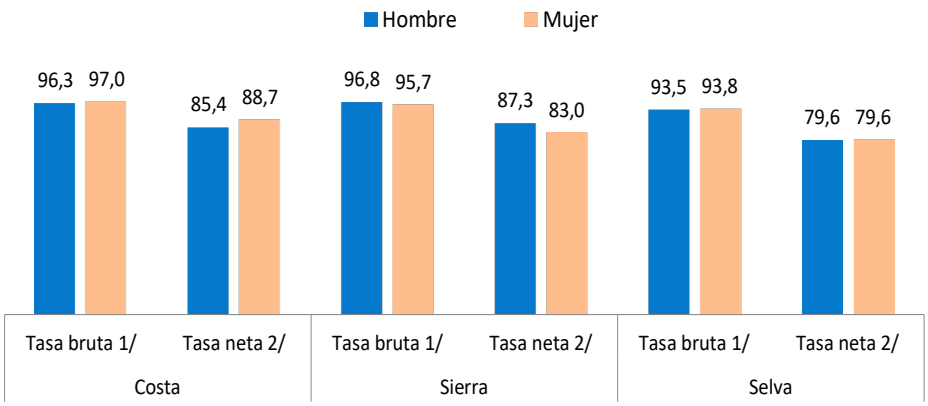

1/ Tasa bruta de matrícula escolar se refiere a la matrícula de la población de 12 a 16 años de edad a algún grado del Sistema de Enseñanza Regular, respecto de la población del mismo grupo de edad, se expresa en porcentaje.
2/ Tasa neta de matrícula escolar se refiere a la matrícula de la población de 12 a 16 años de edad a educación secundaria, respecto de la población del mismo grupo de edad, se expresa en porcentaje.
Fuente: Instituto Nacional de Estadística e Informática - Encuesta Nacional de Hogares.

1.3.3 Tasa bruta y neta de matrícula escolar de la población de 12 a 16 años de edad según departamento

En los siguientes departamentos se registraron tasas superiores al promedio nacional (85,3%): Madre de Dios (92,4%), Moquegua (90,6%), Arequipa (90,3%), Tacna (89,6%), Ica (88,7%), Provincia Constitucional del Callao (88,6%), Pasco (88,1%), Región Lima (88,0%), entre otros. Las tasas más bajas de matrícula escolar se registraron en los departamentos de La Libertad (80,2%), San Martín (79,5%), Loreto (76,6%), y Ucayali (73,4%).

GRÁFICO Nº 1.11
PERÚ: TASA BRUTA Y NETA DE MATRÍCULA ESCOLAR DE MUJERES Y HOMBRES DE 12 A 16 AÑOS DE EDAD, SEGÚN REGIÓN NATURAL, 2019
(Porcentaje del total de población de 12 a 16 años de cada ámbito)

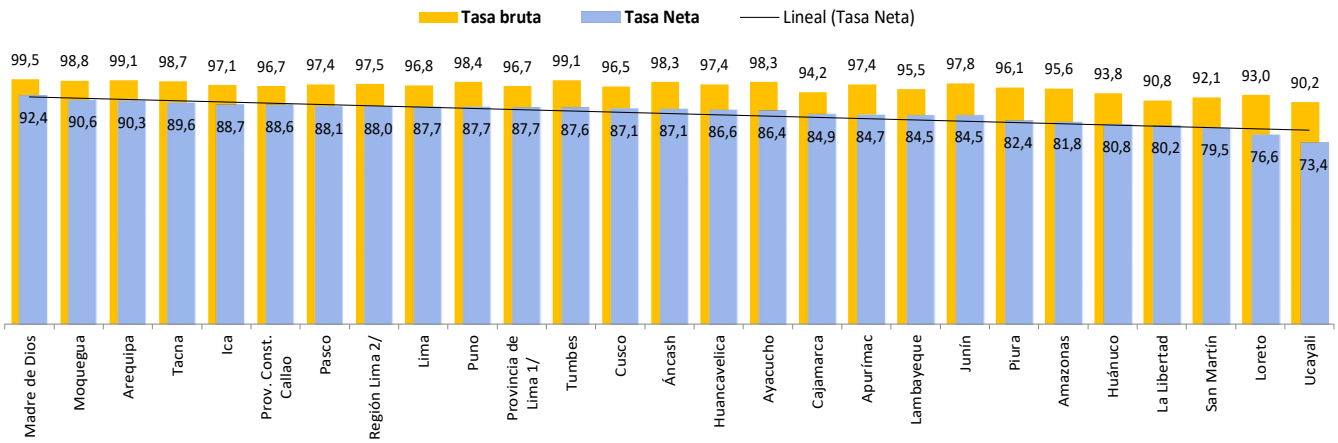

1/ Comprende los 43 distritos que conforman la provincia de Lima.
2/ Comprende las provincias de Barranca, Cajatambo, Canta, Cañete, Huaral, Huarochirí, Huaura, Oyón y Yauyos.
Fuente: Instituto Nacional de Estadística e Informática - Encuesta Nacional de Hogares.

1.3.4 Tasa bruta y neta de matrícula escolar de la población de 12 a 16 años de edad, según condición socioeconómica

Según condición socioeconómica, se observa brechas importantes entre los estratos sociales. Así, la tasa neta de matrícula a educación secundaria del primer quintil (20% más pobre) fue de 77,7%, siendo 13,9 puntos porcentuales menos respecto con el quinto quintil (20% más rico) que alcanzó el 91,6%. También se observa una brecha de 4,7 puntos porcentuales en la tasa bruta de matrícula.

CUADRO Nº 1.9
PERÚ: TASA BRUTA Y NETA DE MATRÍCULA ESCOLAR DE LA POBLACIÓN DE 12 A 16 AÑOS DE EDAD, SEGÚN CONDICIÓN SOCIOECONÓMICA, 2009 - 2019
(Porcentaje del total de población de 12 a 16 años de edad de cada quintil)

Condición Socioeconómica	2009	2010	2011	2012	2013	2014	2015	2016	2017	2018	2019
Total											
Tasa bruta	**91,6**	**92,4**	**92,7**	**93,2**	**93,1**	**93,6**	**94,4**	**94,6**	**95,3**	**95,6**	**96,1**
Tasa neta	**77,5**	**78,5**	**79,6**	**81,9**	**81,8**	**83,1**	**84,1**	**83,6**	**84,8**	**85,2**	**85,3**
Quintil I											
Tasa bruta	85,9	87,1	88,1	88,8	89,7	91,9	91,7	92,4	94,1	93,9	93,4
Tasa neta	60,8	61,3	64,1	68,6	70,2	73,5	74,3	75,1	76,9	77,4	77,7
Quintil II											
Tasa bruta	90,3	93,1	92,2	92,9	93,3	92,6	94,8	94,0	95,1	95,5	96,1
Tasa neta	75,1	79,9	80,2	81,9	83,8	82,3	84,0	83,0	85,8	85,6	85,2
Quintil III											
Tasa bruta	94,6	93,1	93,9	93,4	93,8	95,1	95,3	95,3	95,7	95,8	96,5
Tasa neta	85,2	83,6	85,1	87,0	84,0	86,1	88,8	87,0	88,1	87,3	87,2
Quintil IV											
Tasa bruta	95,3	95,2	96,3	96,9	95,1	94,1	95,7	95,3	96,7	96,8	98,5
Tasa neta	88,3	88,0	88,6	89,9	88,5	91,7	90,3	89,4	88,9	90,4	91,5
Quintil V											
Tasa bruta	96,1	96,6	97,3	97,7	96,5	95,5	96,5	98,6	96,5	97,8	98,1
Tasa neta	90,4	90,3	90,9	91,5	91,0	91,3	90,7	92,0	91,0	92,3	91,6

Fuente: Instituto Nacional de Estadística e Informática - Encuesta Nacional de Hogares.

GRÁFICO Nº 1.12
PERÚ: TASA NETA DE MATRÍCULA ESCOLAR A EDUCACIÓN SECUNDARIA DE LA POBLACIÓN DE 12 A 16 AÑOS DE EDAD, SEGÚN CONDICIÓN SOCIOECONÓMICA, 2009 - 2019
(Porcentaje del total de población de 12 a 16 años de edad de cada quintil)

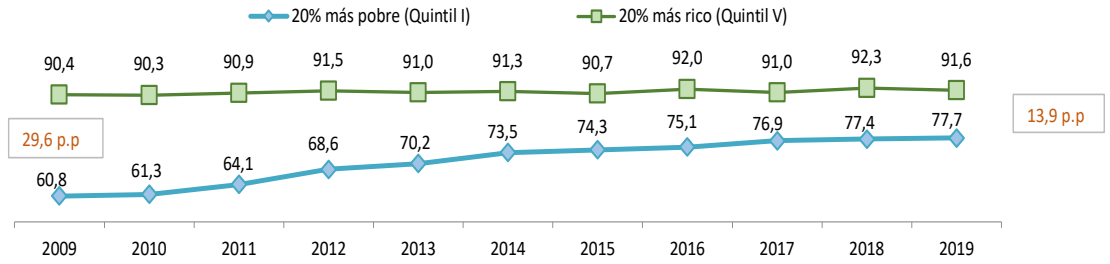

Fuente: Instituto Nacional de Estadística e Informática - Encuesta Nacional de Hogares.

1.3.5 Tasa bruta y neta de matrícula escolar de la población de 12 a 16 años de edad según lengua materna

De acuerdo a la lengua materna de la población de 12 a 16 años de edad, mayor tasa neta de matrícula a educación secundaria, se observa en los adolescentes que tienen como lengua materna al castellano (85,9%) que entre aquellos con lengua materna nativa (81,1%).

Por área de residencia, en el área urbana la tasa de matrícula escolar de la población de 12 a 16 años, con lengua materna nativa (83,6%), es menor en 4,2 puntos porcentuales que los que tienen como lengua materna el castellano (87,8%). En el área rural, la tasa de matrícula escolar de los adolescentes con lengua materna castellano alcanza el 79,8% y los que tienen lengua nativa es de 80,6%, siendo la brecha de 0,8 punto porcentual.

CUADRO Nº 1.10
PERÚ: TASA BRUTA Y NETA DE MATRÍCULA ESCOLAR DE LA POBLACIÓN DE 12 A 16 AÑOS DE EDAD, SEGÚN LENGUA MATERNA Y ÁREA DE RESIDENCIA, 2009 - 2019
(Porcentaje del total de población de 12 a 16 años de edad por lengua aprendida de cada área)

Lengua materna / Área de residencia	2009	2010	2011	2012	2013	2014	2015	2016	2017	2018	2019
Total											
Tasa bruta											
-Castellano	91,5	92,2	92,8	93,2	93,1	93,6	94,7	94,7	95,3	95,5	96,1
-Lengua Nativa 1/	92,9	94,5	93,5	94,3	93,6	94,4	93,1	94,0	95,7	96,4	95,9
Tasa neta											
-Castellano	79,3	80,0	81,1	83,1	83,2	84,3	85,3	84,6	85,5	85,7	85,9
-Lengua Nativa 1/	65,4	68,3	69,6	73,7	72,5	75,6	74,9	76,2	80,0	81,0	81,1
Urbana											
Tasa bruta											
-Castellano	94,2	94,0	94,4	95,1	94,3	94,6	95,2	95,6	95,7	96,0	97,1
-Lengua Nativa 1/	91,8	96,4	96,8	98,2	94,7	93,4	94,9	93,7	94,4	97,5	92,3
Tasa neta											
-Castellano	84,4	84,4	85,2	87,0	86,7	87,5	87,8	86,9	87,2	87,7	87,8
-Lengua Nativa 1/	70,6	75,6	76,6	86,1	81,3	78,8	78,2	77,4	87,7	86,9	83,6
Rural											
Tasa bruta											
-Castellano	84,4	87,1	88,2	87,6	89,8	90,8	92,9	91,8	94,0	94,1	93,1
-Lengua Nativa 1/	93,2	94,1	92,9	93,6	93,3	94,6	92,6	94,1	96,0	96,1	96,6
Tasa neta											
-Castellano	65,5	67,5	69,4	71,6	72,7	74,4	77,8	77,3	79,9	79,7	79,8
-Lengua Nativa 1/	64,4	66,7	68,3	71,5	70,6	74,8	73,9	75,9	78,3	79,6	80,6

1/ Comprende: Quechua, Aimara y lenguas amazónicas.
Fuente: Instituto Nacional de Estadística e Informática - Encuesta Nacional de Hogares.

GRÁFICO Nº 1.13
PERÚ: TASA NETA DE MATRÍCULA ESCOLAR A EDUCACIÓN SECUNDARIA DE LA POBLACIÓN DE 12 A 16 AÑOS DE EDAD, SEGÚN LENGUA MATERNA, 2009 - 2019
(Porcentaje del total de población de 12 a 16 años de edad por lengua aprendida en la niñez)

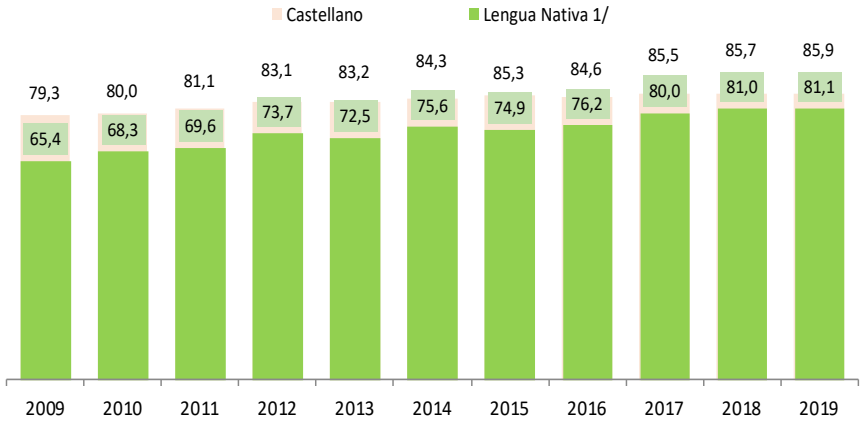

1/ Comprende: Quechua, Aimara y lenguas amazónicas.
Fuente: Instituto Nacional de Estadística e Informática - Encuesta Nacional de Hogares.

1.4 Tasa de matrícula a educación superior de la población de 17 a 24 años de edad

Los resultados de la Encuesta Nacional de Hogares del año 2019, revelan que el 31,2% de la población de 17 a 24 años de edad está matriculada en educación superior (universitaria y no universitaria). Comparado con el año 2009, se ha incrementado en 8,2 puntos porcentuales.

CUADRO Nº 1.11
PERÚ: TASA DE MATRÍCULA A EDUCACIÓN SUPERIOR DE LA POBLACIÓN DE 17 A 24 AÑOS DE EDAD, SEGÚN ÁMBITO GEOGRÁFICO, 2009 - 2019
(Porcentaje del total de población de 17 a 24 años de edad de cada ámbito)

Ámbito geográfico	2009	2010	2011	2012	2013	2014	2015	2016	2017	2018	2019
Total	**23,0**	**23,9**	**24,5**	**27,9**	**29,0**	**29,7**	**29,1**	**30,8**	**30,7**	**31,2**	**31,2**
Urbana	27,6	28,3	28,4	32,4	33,1	33,7	32,6	34,6	34,4	34,7	34,4
Rural	9,3	9,9	11,5	12,9	14,6	15,8	16,1	16,1	16,0	16,1	17,5
Costa	25,5	25,2	26,2	30,0	30,5	32,2	31,0	33,0	32,4	33,8	33,1
Sierra	22,2	25,0	24,7	27,3	28,8	28,0	28,7	30,6	30,8	30,3	30,9
Selva	14,7	15,7	16,4	20,2	22,6	22,9	21,0	20,6	22,2	20,9	22,5

Fuente: Instituto Nacional de Estadística e Informática - Encuesta Nacional de Hogares.

Por área de residencia, se observa mayor tasa de matrícula a este nivel educativo en el área urbana (34,4%) que en la rural (17,5%). En general, se aprecia en los últimos años una tendencia positiva hacia el incremento.

GRÁFICO Nº 1.14
PERÚ: TASA DE MATRÍCULA EN EDUCACIÓN SUPERIOR DE LA POBLACIÓN DE 17 A 24 AÑOS DE EDAD, 2009 - 2019
(Porcentaje del total de población de 17 a 24 años de edad)

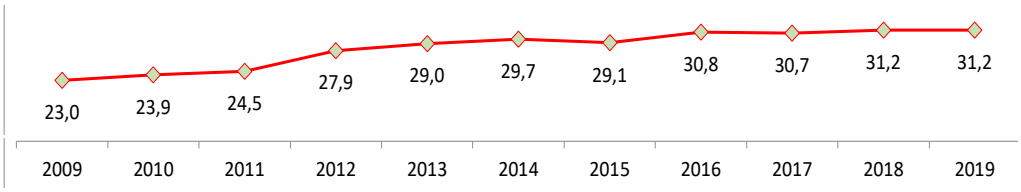

Fuente: Instituto Nacional de Estadística e Informática - Encuesta Nacional de Hogares.

1.4.1 Tasa de matrícula a educación superior según sexo y región natural

En el año 2019 la tasa de matrícula a educación superior fue mayor en las mujeres (32,3%) que en los hombres (30,1%). Por área de residencia, se presenta la misma tendencia de mayor matrícula femenina en este nivel. Así, el 35,4% de las mujeres del área urbana y el 17,9% del área rural están matriculadas en educación superior y en el caso de los hombres el comportamiento es 33,3% del área urbana y 17,1% del área rural.

Según región natural, las mujeres residentes en la Costa (33,4%), Sierra (32,7%) y Selva (25,6%) que estudian educación superior tienen tasas de matrícula mayores que las tasas de los hombres de la Costa en 0,7 punto porcentual, de la Sierra en 3,5 puntos porcentuales y de la Selva en 5,8 puntos porcentuales.

CUADRO Nº 1.12
PERÚ: TASA DE MATRÍCULA A EDUCACIÓN SUPERIOR DE LA POBLACIÓN DE 17 A 24 AÑOS DE EDAD, SEGÚN SEXO Y ÁMBITO GEOGRÁFICO, 2009 - 2019
(Porcentaje del total de población de 17 a 24 años de edad de cada ámbito)

Sexo /Ámbito geográfico	2009	2010	2011	2012	2013	2014	2015	2016	2017	2018	2019
Hombre	**22,0**	**22,6**	**23,8**	**26,0**	**27,4**	**27,9**	**27,4**	**28,6**	**28,6**	**29,9**	**30,1**
Urbana	26,5	26,9	27,8	30,4	31,5	32,0	31,0	32,2	32,1	33,6	33,3
Rural	9,0	9,8	11,6	12,6	14,1	14,2	15,1	15,7	15,7	16,0	17,1
Costa	24,2	23,9	25,9	27,8	28,6	31,0	29,2	30,2	30,3	33,0	32,7
Sierra	21,7	23,8	24,3	26,5	28,1	25,5	27,7	29,6	28,9	28,4	29,2
Selva	14,2	15,2	14,2	17,6	21,1	20,5	18,6	19,1	20,3	19,7	19,8
Mujer	**24,1**	**25,2**	**25,1**	**29,8**	**30,6**	**31,7**	**30,9**	**33,1**	**32,8**	**32,4**	**32,3**
Urbana	28,8	29,7	29,0	34,5	34,8	35,4	34,3	37,0	36,7	35,9	35,4
Rural	9,6	10,1	11,4	13,3	15,2	17,7	17,3	16,5	16,3	16,3	17,9
Costa	26,9	26,6	26,4	32,2	32,5	33,5	32,9	35,9	34,5	34,5	33,4
Sierra	22,8	26,2	25,0	28,2	29,6	30,7	29,8	31,7	32,7	32,4	32,7
Selva	15,3	16,3	19,0	23,2	24,4	25,7	23,7	22,3	24,2	22,2	25,6

Fuente: Instituto Nacional de Estadística e Informática - Encuesta Nacional de Hogares.

GRÁFICO Nº 1.15
PERÚ: TASA DE MATRÍCULA A EDUCACIÓN SUPERIOR DE MUJERES Y HOMBRES DE 17 A 24 AÑOS DE EDAD, 2009 - 2019
(Porcentaje del total de población de 17 a 24 años de edad de cada sexo)

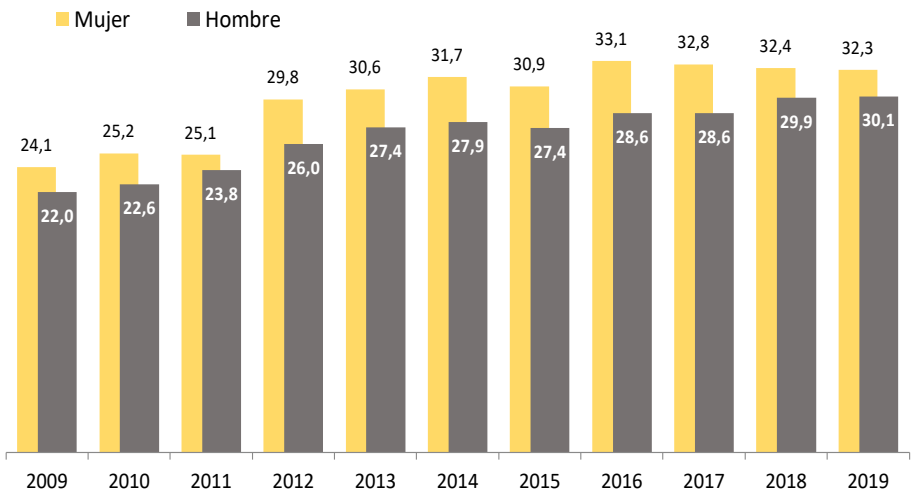

Fuente: Instituto Nacional de Estadística e Informática - Encuesta Nacional de Hogares.

1.4.2 Tasa de matrícula a educación superior según departamento

En los siguientes departamentos, la cobertura de matrícula a educación superior en el 2019 es mayor que el promedio nacional (31,2%): Moquegua (47,1%), Tacna (40,9%), Madre de Dios (40,4%), Cuzco (37,7%), Apurímac (37,4%), Arequipa (36,2%), Provincia de Lima (35,4%), Ica (34,9%), Tumbes (34,6%) y Provincia Constitucional del Callao (31,9%). En el extremo opuesto, Loreto (16,6%), Ucayali (19,7%) y Ayacucho (21,8%) presentan las tasas más bajas.

GRÁFICO Nº 1.16
PERÚ: TASA NETA DE MATRÍCULA A EDUCACIÓN SUPERIOR, SEGÚN DEPARTAMENTO, 2008 Y 2019
(Porcentaje del total de población de 17 a 24 años de edad de cada departamento)

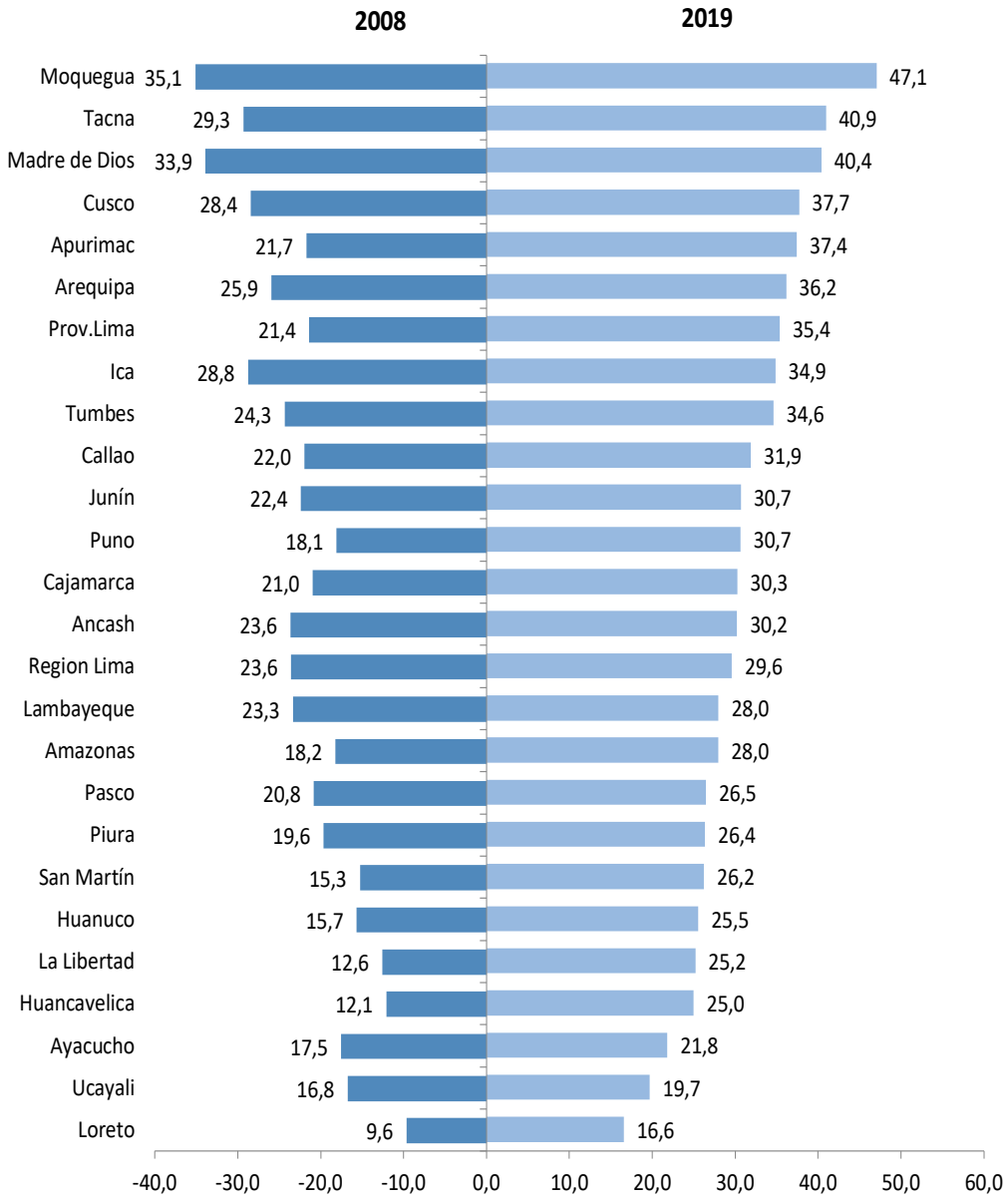

1/ Comprende los 43 distritos que conforman la provincia de Lima.
2/ Comprende las provincias de Barranca, Cajatambo, Canta, Cañete, Huaral, Huarochirí, Huaura, Oyón y Yauyos.
Fuente: Instituto Nacional de Estadística e Informática - Encuesta Nacional de Hogares.

1.4.3 Tasa de matrícula a educación superior según condición socioeconómica

En los siguientes departamentos, la cobertura de matrícula a educación superior en el 2019 es mayor que el promedio nacional (31,2%): Moquegua (47,1%), Tacna (40,9%), Madre de Dios (40,4%), Cuzco (37,7%), Apurímac (37,4%), Arequipa (36,2%), Provincia de Lima (35,4%), Ica (34,9%), Tumbes (34,6%) y Provincia Constitucional del Callao (31,9%). En el extremo opuesto, Loreto (16,6%), Ucayali (19,7%) y Ayacucho (21,8%) presentan las tasas más bajas.

CUADRO Nº 1.13
PERÚ: TASA DE MATRÍCULA DE LA POBLACIÓN DE 17 A 24 AÑOS DE EDAD, SEGÚN CONDICIÓN SOCIOECONÓMICA, 2009 - 2019
(Porcentaje del total de población de 17 a 24 años de edad)

Condición Socioeconómica	2009	2010	2011	2012	2013	2014	2015	2016	2017	2018	2019
Total	**23,0**	**23,9**	**24,5**	**27,9**	**29,0**	**29,7**	**29,1**	**30,8**	**30,7**	**31,2**	**31,2**
Quintil I	5,1	6,6	7,2	8,4	9,0	10,2	9,3	10,5	10,4	10,9	12,1
Quintil II	13,5	14,6	15,7	18,3	19,2	19,9	20,7	20,9	21,1	22,0	21,3
Quintil III	19,3	19,4	22,9	24,2	26,2	24,4	27,4	28,6	28,9	27,8	26,8
Quintil IV	29,8	29,3	28,8	33,9	35,0	36,8	34,1	35,6	35,8	35,6	37,5
Quintil V	43,9	46,6	43,7	50,0	51,0	53,4	50,6	53,7	52,9	55,0	54,1

Fuente: Instituto Nacional de Estadística e Informática - Encuesta Nacional de Hogares.

GRÁFICO Nº 1.17
PERÚ: TASA NETA DE MATRÍCULA EN EDUCACIÓN SUPERIOR DE LA POBLACIÓN DE 17 A 24 AÑOS DE EDAD, SEGÚN CONDICIÓN SOCIOECONÓMICA, 2009 - 2019
(Porcentaje del total de población de 17 a 24 años de edad, de cada quintil)

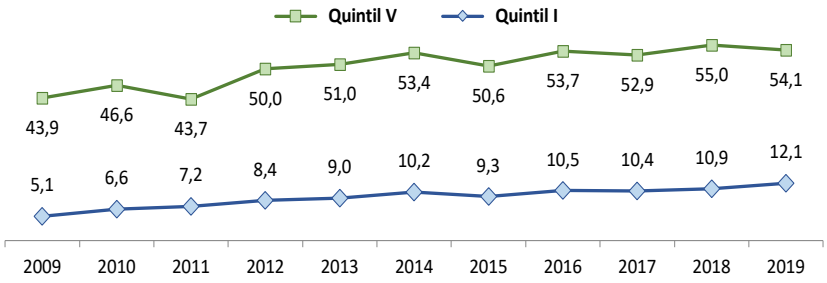

Fuente: Instituto Nacional de Estadística e Informática - Encuesta Nacional de Hogares.

1.4.4 Tasa de matrícula a educación superior según lengua materna

De acuerdo a la lengua materna que aprendieron en su niñez, la tasa de matrícula en educación superior de los que tienen como lengua materna el castellano es 32,4% y de aquellos con lengua materna nativa es 20,0%, existiendo una diferencia de 12,4 puntos porcentuales.

CUADRO Nº 1.14
PERÚ: TASA DE MATRÍCULA A EDUCACIÓN SUPERIOR DE LA POBLACIÓN DE 17 A 24 AÑOS DE EDAD, SEGÚN LENGUA MATERNA Y ÁREA DE RESIDENCIA, 2009 - 2019
(Porcentaje del total de población de 17 a 24 años de edad por lengua materna aprendida en la niñez)

Lengua Materna/ Área de residencia	2009	2010	2011	2012	2013	2014	2015	2016	2017	2018	2019
Total											
. Castellano	**24,7**	**25,7**	**25,6**	**29,4**	**30,3**	**31,2**	**30,5**	**33,2**	**32,3**	**32,7**	**32,4**
. Lengua Nativa 1/	**9,9**	**10,3**	**14,8**	**15,1**	**17,8**	**17,0**	**17,3**	**19,8**	**19,6**	**17,5**	**20,0**
Urbana											
. Castellano	28,2	29,1	28,7	32,9	33,4	34,1	33,1	35,2	35,0	35,4	34,8
. Lengua Nativa 1/	17,4	16,2	23,1	23,0	27,4	24,4	23,7	25,7	26,5	24,5	26,6
Rural											
. Castellano	10,6	11,3	12,0	13,7	15,2	17,0	17,3	16,3	16,6	17,6	18,5
. Lengua Nativa 1/	6,5	7,1	10,5	11,3	13,3	13,0	13,6	15,7	14,8	12,9	15,2

1/ Comprende: Quechua, Aimara y lenguas amazónicas.
Fuente: Instituto Nacional de Estadística e Informática - Encuesta Nacional de Hogares.

Según área de residencia, la mayor brecha en la matrícula a educación superior se presenta en el área urbana y entre los que tienen como lengua materna el castellano (34,8%) respecto a los que tienen lengua nativa (26,6%), existiendo una diferencia de 8,2 puntos porcentuales. Mientras que, en el área rural, la tasa de matrícula fue de 18,5% entre los que tienen como lengua el castellano y de 15,2% los que tienen una lengua nativa, existiendo una brecha de 3,3 puntos porcentuales.

GRÁFICO Nº 1.18
PERÚ: MATRÍCULA A EDUCACIÓN SUPERIOR DE LA POBLACIÓN DE 17 A 24 AÑOS DE EDAD, SEGÚN LENGUA MATERNA, 2009 - 2019
(Porcentaje del total de población de 17 a 24 años de edad según lengua aprendida en la niñez)

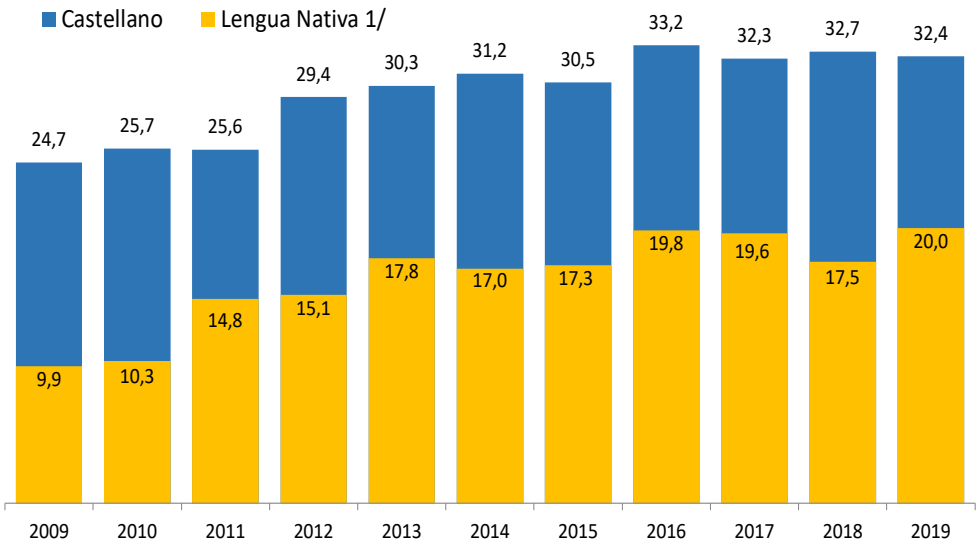

1/ Comprende: Quechua, Aimara y lenguas amazónicas.
Fuente: Instituto Nacional de Estadística e Informática - Encuesta Nacional de Hogares.

Cápitulo

II

TASA DE ASISTENCIA ESCOLAR

Capítulo 2: Tasa de asistencia escolar

En este capítulo se aborda la asistencia de la población en edad escolar (de 3 a 24 años de edad) a los niveles de la Educación Básica Regular (EBR): inicial, primaria, secundaria, así como a educación superior (universitaria y no universitaria).

La tasa de asistencia es presentada en sus dos formas: bruta y neta. Se entiende **por tasa bruta**, a la asistencia de la población en edad escolar a algún grado o nivel de educación de la enseñanza formal. En cambio, **la tasa neta**, se refiere a la asistencia de la población con edad normativa al nivel o grado de estudios que le corresponde a la edad.

2.1 Tasa neta de asistencia escolar de la población de 3 a 5 años de edad

En el año 2019, la tasa neta de asistencia escolar a educación inicial de la población de 3 a 5 años de edad, alcanzó el 83,4%, lo cual significa un aumento de 17,1 puntos porcentuales, respecto al año 2009 y de 0,8 punto porcentual, respecto al año 2018.

GRÁFICO Nº 2.1
PERÚ: TASA NETA DE ASISTENCIA ESCOLAR DE LA POBLACIÓN DE 3 A 5 AÑOS DE EDAD, A EDUCACIÓN INICIAL, 2009 - 2019
(Porcentaje del total de población de 3 a 5 años de edad)

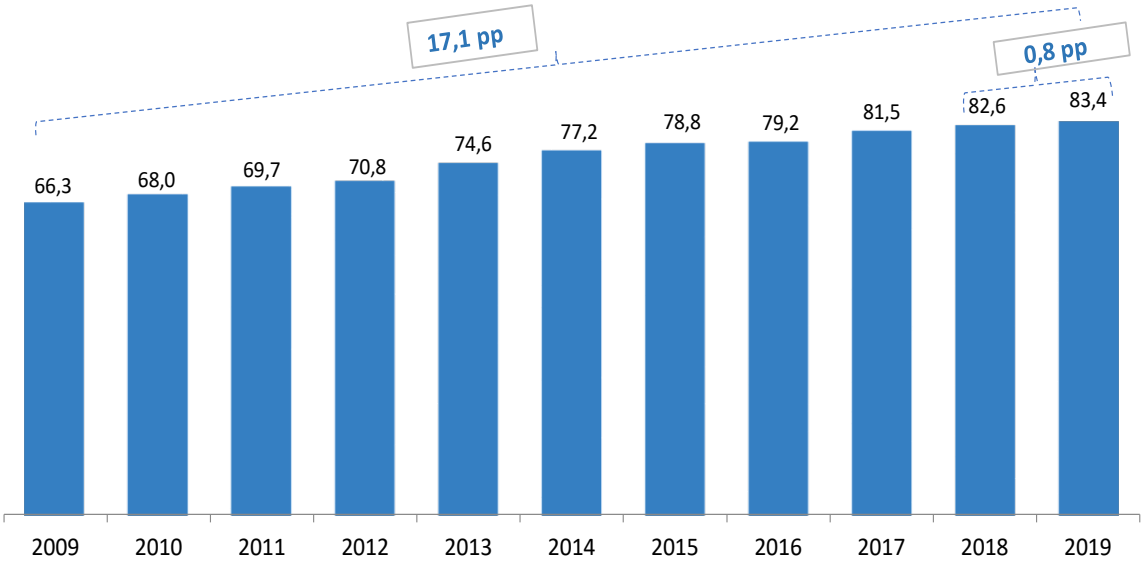

Fuente: Instituto Nacional de Estadística e Informática - Encuesta Nacional de Hogares.

A lo largo de la última década se observa un mayor acceso en la asistencia escolar de las niñas y niños a este nivel, tanto en el área urbana como rural, siendo las brechas cada vez más cortas entre una y otra. Así, en el año 2009 la tasa de asistencia a inicial en el área urbana (72,4%) y rural (53,3%), mantenían una brecha de 19,1 puntos porcentuales a favor del área urbana, en el año 2019 esta brecha se reduce a 2,9 puntos porcentuales, registrando el área urbana (84,1%) y el área rural (81,2%).

Por región natural, en el año 2009 las tasas de asistencia a Inicial, en la Costa (75,8%), Sierra (59,0%) y Selva (54,1%), presentan altas brechas entre regiones, así la brecha entre la Costa respecto a la Sierra y Selva es de 16,8 y 21,7 puntos porcentuales respectivamente; mientras en el año 2019 la brecha entre la Costa (85,8%) y la Sierra (82,2%) se reduce a 3,6 puntos porcentuales y respecto a la Selva (77,2%) en 8,6 puntos porcentuales.

Al comparar con el año anterior, se incrementó en 0,9 punto porcentual en la Costa, en 0,9 en la Sierra y en 0,6 punto porcentual en la Selva.

CUADRO Nº 2.1
PERÚ: TASA NETA DE ASISTENCIA ESCOLAR A EDUCACIÓN INICIAL, SEGÚN ÁMBITO GEOGRÁFICO, 2009-2019
(Porcentaje del total de población de 3 a 5 años de edad de cada ámbito)

Ámbito geográfico	2009	2010	2011	2012	2013	2014	2015	2016	2017	2018	2019
Total	**66,3**	**68,0**	**69,7**	**70,8**	**74,6**	**77,2**	**78,8**	**79,2**	**81,5**	**82,6**	**83,4**
Área de residencia											
Urbana	72,4	72,0	74,4	74,0	77,0	78,5	78,6	79,2	82,0	83,0	84,1
Rural	53,3	58,3	57,5	63,0	68,8	73,7	79,4	79,1	79,8	81,2	81,2
Región natural											
Costa	75,8	74,9	77,5	76,7	77,5	81,9	78,5	81,3	82,5	84,9	85,8
Sierra	59,0	62,1	63,8	67,6	74,0	75,2	81,1	78,3	82,0	81,3	82,2
Selva	54,1	58,8	56,6	59,8	66,9	66,3	74,9	73,8	76,9	76,6	77,2

Nota 1. Tasa neta de asistencia escolar se refiere a la asistencia de la población de 3 a 5 años de edad a educación inicial, respecto de la población del mismo grupo de edad, se expresa en porcentaje.
Nota 2. En el año 2015, debido al fenómeno El Niño, el MINEDU dispuso que el cierre del año escolar se programe para el 30 de noviembre, por lo que el cálculo de la tasa de asistencia escolar, se consideró desde el mes de Abril a Noviembre 2015.
Fuente: Instituto Nacional de Estadística e Informática - Encuesta Nacional de Hogares.

GRÁFICO Nº 2.2
PERÚ: TASA NETA DE ASISTENCIA ESCOLAR A EDUCACIÓN INICIAL DE LA POBLACIÓN DE 3 A 5 AÑOS DE EDAD SEGÚN ÁREA DE RESIDENCIA, 2009 - 2019
(Porcentaje del total de población de 3 a 5 años de edad de cada área)

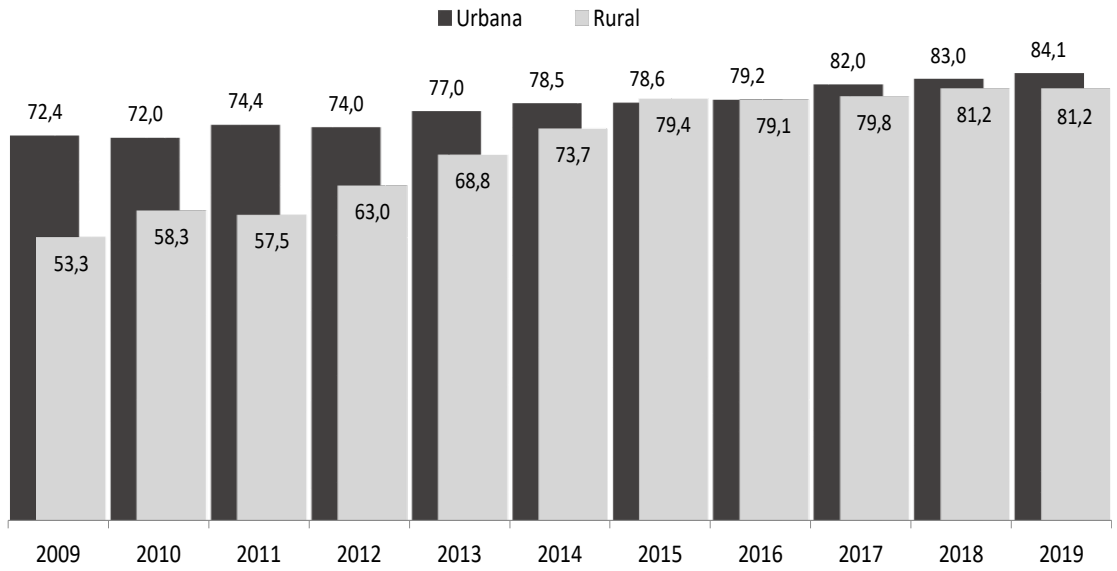

Fuente: Instituto Nacional de Estadística e Informática - Encuesta Nacional de Hogares.

2.1.1 Tasa neta de asistencia escolar a educación inicial, según sexo

Al año 2019 se observa mayor tasa de asistencia escolar a educación inicial de las niñas (84,0%) que de los niños (82,8%). Comparado con el año 2009 se incrementa en 16,4 y 17,9 puntos porcentuales tanto en los niños como en las niñas, respectivamente.

Respecto al año 2018 se incrementa en 0,5 y 1,2 puntos porcentuales en los niños y las niñas respectivamente.

Tanto en el área urbana como en la rural se incrementó la tasa de asistencia de la población de 3 a 5 años de edad, principalmente en las niñas del área urbana.

CUADRO Nº 2.2
PERÚ: TASA NETA DE ASISTENCIA ESCOLAR A EDUCACIÓN INICIAL, SEGÚN SEXO Y ÁREA DE RESIDENCIA, 2009-2019
(Porcentaje del total de población de 3 a 5 años de edad de cada área)

Sexo/ Área de residencia	2009	2010	2011	2012	2013	2014	2015	2016	2017	2018	2019
Total	**66,3**	**68,0**	**69,7**	**70,8**	**74,6**	**77,2**	**78,8**	**79,2**	**81,5**	**82,6**	**83,4**
Niño	**66,4**	**68,0**	**70,5**	**70,3**	**74,6**	**75,6**	**78,5**	**79,0**	**81,0**	**82,3**	**82,8**
Niña	**66,1**	**67,9**	**68,7**	**71,3**	**74,7**	**78,8**	**79,2**	**79,3**	**82,0**	**82,8**	**84,0**
Urbana	72,4	72,0	74,4	74,0	77,0	78,5	78,6	79,2	82,0	83,0	84,1
Niño	73,0	73,2	75,6	74,3	77,4	76,9	78,5	79,4	82,0	82,4	83,9
Niña	71,8	70,8	73,1	73,7	76,5	80,2	78,8	79,0	82,1	83,7	84,3
Rural	53,3	58,3	57,5	63,0	68,8	73,7	79,4	79,1	79,8	81,2	81,2
Niño	52,7	56,1	57,0	61,1	67,4	72,1	78,5	78,0	78,0	82,1	79,6
Niña	54,0	60,7	58,0	65,1	70,3	75,2	80,3	80,4	81,8	80,4	82,9

Nota 1. Tasa neta de asistencia escolar se refiere a la asistencia de la población de 3 a 5 años de edad a educación inicial, respecto de la población del mismo grupo de edad, se expresa en porcentaje.
Nota 2. En el año 2015, debido al fenómeno El Niño, el MINEDU dispuso que el cierre del año escolar se programe para el 30 de noviembre, por lo que el cálculo de la tasa de asistencia escolar, se consideró desde el mes de Abril a Noviembre 2015.
Fuente: Instituto Nacional de Estadística e Informática - Encuesta Nacional de Hogares.

GRÁFICO Nº 2.3
PERÚ: TASA NETA DE ASISTENCIA ESCOLAR A EDUCACIÓN INICIAL DE NIÑOS Y NIÑAS DE 3 A 5 AÑOS DE EDAD, 2009 - 2019
(Porcentaje del total de población de 3 a 5 años de edad de cada sexo)

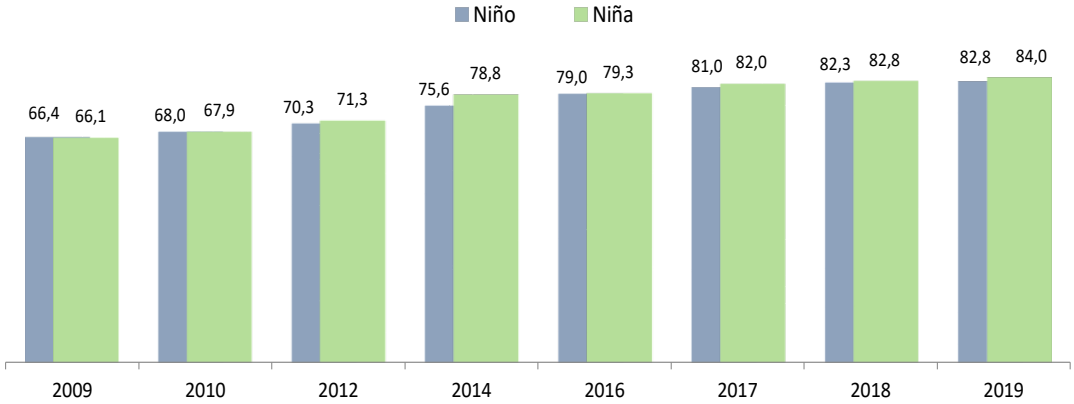

Fuente: Instituto Nacional de Estadística e Informática - Encuesta Nacional de Hogares.

2.1.2 Tasa neta de asistencia escolar a educación inicial, según condición socioeconómica

Según condición socioeconómica (quintiles) existe una relación directa entre asistencia escolar y condición socioeconómica; mientras más pobre es el educando menor es la tasa de asistencia escolar y a mejor condición socioeconómica mayor es la tasa de asistencia. Así, en el 2019 el 90,8% de las niñas y niños de 3 a 5 años de edad que pertenecían al estrato más alto (quintil V) asistieron a educación inicial; mientras que el estrato más pobre (quintil I), fue el 78,5%, existiendo una brecha de 12,3 puntos porcentuales a favor del estrato más alto.

CUADRO Nº 2.3
PERÚ: TASA NETA DE ASISTENCIA ESCOLAR A EDUCACIÓN INICIAL SEGÚN CONDICIÓN SOCIOECONÓMICA, 2009-2019
(Porcentaje del total de población de 3 a 5 años de edad de cada quintil)

Condición Socioeconómica	2009	2010	2011	2012	2013	2014	2015	2016	2017	2018	2019
Total	**66,3**	**68,0**	**69,7**	**70,8**	**74,6**	**77,2**	**78,8**	**79,2**	**81,5**	**82,6**	**83,4**
Quintil I	48,8	54,8	54,7	58,4	65,9	70,0	74,5	76,2	76,1	77,3	78,5
Quintil II	60,2	62,8	64,9	66,2	69,5	73,7	78,2	74,8	77,8	79,0	79,3
Quintil III	75,2	73,0	76,7	76,5	79,5	84,2	80,3	82,5	83,8	86,1	85,6
Quintil IV	79,2	80,6	80,9	82,7	84,4	79,9	81,0	81,2	87,5	85,1	90,1
Quintil V	91,4	85,0	87,5	83,4	85,2	90,4	87,1	87,9	92,1	92,7	90,8

Fuente: Instituto Nacional de Estadística e Informática - Encuesta Nacional de Hogares.

Al comparar con el año 2018, la asistencia a inicial aumentó en 1,2 puntos porcentuales en el quintil más pobre (I quintil); mientras disminuyó en 1,9 puntos porcentuales en el quintil más rico (V quintil). Asimismo, se observa que en la última década la tasa de asistencia a inicial en los más pobres ha aumentado significativamente, al pasar de 48,8% en el 2009 a 78,5% en el 2019, con una brecha de 29,7 puntos porcentuales; en tanto en la población más rica disminuyó en 0,6 punto porcentual, al pasar de 91,4% en el 2009 a 90,8% en el 2019.

GRÁFICO Nº 2.4
PERÚ: TASA NETA DE ASISTENCIA ESCOLAR A EDUCACIÓN INICIAL, SEGÚN CONDICIÓN SOCIOECONÓMICA, 2009 - 2019
(Porcentaje del total de población de 3 a 5 años de edad de cada quintil)

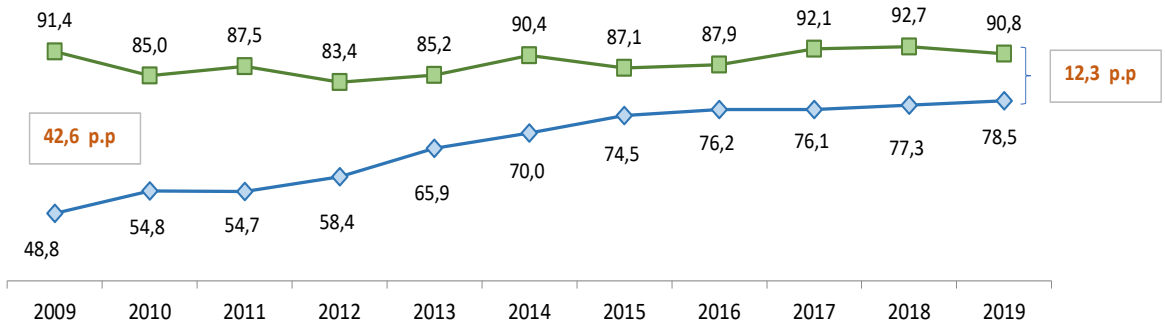

Fuente: Instituto Nacional de Estadística e Informática - Encuesta Nacional de Hogares.

2.2 Tasa bruta y neta de asistencia escolar de la población de 6 a 11 años de edad

La tasa bruta de asistencia de este grupo de edad, alcanzó el 98,8%. De cada 100 niños y niñas de 6 a 11 años de edad, 94 asisten al grado que le corresponde, 5 asisten a otros niveles de educación y uno no asiste al colegio.

Por lo tanto la tasa neta de asistencia a educación primaria de la población de 6 a 11 años de edad en el año 2019 se ubicó en 93,6%, es decir, de cada 100 niñas y niños de 6 a 11 años de edad, 94 asistieron al grado que les corresponde para su edad.

GRÁFICO Nº 2.5
PERÚ: TASA BRUTA Y NETA DE ASISTENCIA ESCOLAR DE LA POBLACIÓN DE 6 A 11 AÑOS DE EDAD, 2009 - 2019
(Porcentaje del total de población de 6 a 11 años de edad)

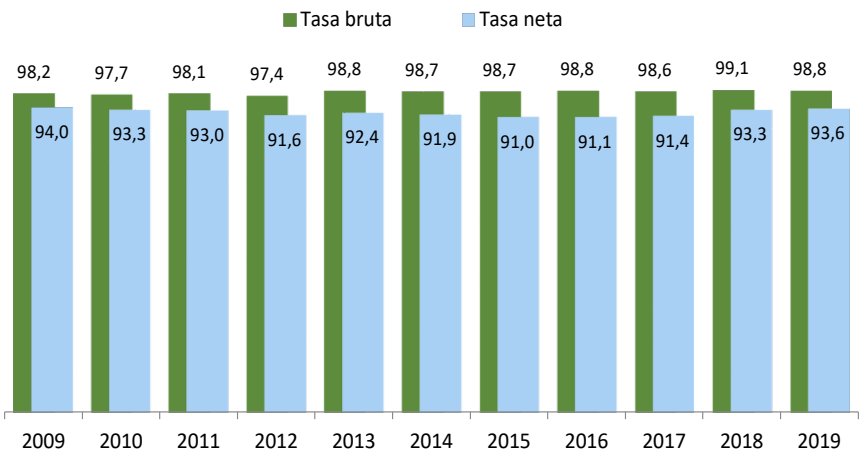

Fuente: Instituto Nacional de Estadística e Informática - Encuesta Nacional de Hogares.

CUADRO Nº 2.4
PERÚ: TASA BRUTA Y NETA DE ASISTENCIA ESCOLAR A EDUCACIÓN PRIMARIA, SEGÚN ÁREA DE RESIDENCIA, 2009 - 2019
(Porcentaje del total de población de 6 a 11 años de edad de cada área)

Área de residencia	2009	2010	2011	2012	2013	2014	2015	2016	2017	2018	2019
Total											
Tasa bruta 1/	**98,2**	**97,7**	**98,1**	**97,4**	**98,8**	**98,7**	**98,7**	**98,8**	**98,6**	**99,1**	**98,8**
Tasa neta 2/	**94,0**	**93,3**	**93,0**	**91,6**	**92,4**	**91,9**	**91,0**	**91,1**	**91,4**	**93,3**	**93,6**
Urbana											
Tasa bruta 1/	98,5	97,9	98,5	97,8	99,1	99,0	98,7	98,9	98,7	99,1	98,7
Tasa neta 2/	93,7	93,3	92,7	91,4	92,0	91,9	90,6	90,9	90,9	93,2	93,5
Rural											
Tasa bruta 1/	97,5	97,4	97,3	96,7	98,3	98,2	98,6	98,8	98,4	99,3	99,1
Tasa neta 2/	94,7	93,2	93,7	92,0	93,4	91,7	92,2	91,6	92,6	93,5	93,9

Nota. En el año 2015, debido al fenómeno El Niño, el MINEDU dispuso que el cierre del año escolar se programe para el 30 de noviembre, por lo que el cálculo de la tasa de asistencia escolar, se consideró desde el mes de Abril a Noviembre 2015.
1/ Tasa bruta de asistencia escolar se refiere a la asistencia de la población de 6 a 11 años de edad a algún grado o año escolar, respecto de la población del mismo grupo de edad, se expresa en porcentaje.
2/ Tasa neta de asistencia escolar se refiere a la asistencia de la población de 6 a 11 años de edad a educación primaria, respecto de la población del mismo grupo de edad, se expresa en porcentaje.
Fuente: Instituto Nacional de Estadística e Informática - Encuesta Nacional de Hogares.

Por área de residencia y región natural existen altas tasas de asistencia escolar de este grupo poblacional y las diferencias no son significativas. Así, en el área urbana la tasa neta de asistencia a primaria llega a 93,5% y en el área rural a 93,9%. Las tasas brutas también son elevadas y no guardan diferencias significativas entre áreas de residencia.

2. 2.1 Tasa bruta y neta de asistencia escolar de la población de 6 a 11 años de edad, según sexo

Según sexo, la tasa neta de asistencia escolar a educación primaria de los niños fue de 93,5% y de las niñas de 93,8%. Por su parte, la tasa bruta de asistencia de este grupo de edad alcanzo el 98,7% para los niños y 99,0% para las niñas.

Estas cifras evidencian que se ha eliminado la brecha de género en la asistencia escolar a educación primaria, es decir se presentan las mismas oportunidades para niñas y niños de estudiar y mejorar su futuro. Esta situación favorable se observa en todos los ámbitos geográficos.

CUADRO Nº 2.5
PERÚ: TASA BRUTA Y NETA DE ASISTENCIA ESCOLAR DE LOS NIÑOS A EDUCACIÓN PRIMARIA, SEGÚN ÁREA DE RESIDENCIA, 2009-2019
(Porcentaje del total de niños de 6 a 11 años de edad de cada área)

Área de residencia	2009	2010	2011	2012	2013	2014	2015	2016	2017	2018	2019
Tasa bruta 1/	**98,2**	**97,7**	**98,1**	**97,4**	**98,8**	**98,7**	**98,7**	**98,8**	**98,6**	**99,1**	**98,7**
Tasa neta 2/	**94,5**	**93,2**	**93,1**	**91,6**	**92,0**	**92,4**	**91,2**	**90,8**	**91,6**	**92,7**	**93,5**
Urbana											
Tasa bruta 1/	98,4	97,5	98,3	97,7	99,1	99,1	98,8	98,7	98,6	99,0	98,5
Tasa neta 2/	94,1	93,3	92,5	91,6	91,4	92,8	90,8	90,3	91,2	92,7	93,3
Rural											
Tasa bruta 1/	98,2	97,4	97,2	96,5	98,5	98,0	98,6	98,9	98,3	99,5	99,0
Tasa neta 2/	95,2	93,2	94,1	91,4	93,3	91,5	92,2	92,1	92,5	92,9	94,0

Nota. En el año 2015, debido al fenómeno El Niño, el MINEDU dispuso que el cierre del año escolar se programe para el 30 de noviembre, por lo que el cálculo de la tasa de asistencia escolar, se consideró desde el mes de Abril a Noviembre 2015.
1/ Tasa bruta de asistencia escolar se refiere a la asistencia de la población de 6 a 11 años de edad a algún grado o año escolar, respecto de la población del mismo grupo de edad, se expresa en porcentaje.
2/ Tasa neta de asistencia escolar se refiere a la asistencia de la población de 6 a 11 años de edad a educación primaria, respecto de la población del mismo grupo de edad, se expresa en porcentaje.
Fuente: Instituto Nacional de Estadística e Informática - Encuesta Nacional de Hogares.

CUADRO Nº 2.6
PERÚ: TASA BRUTA Y NETA DE ASISTENCIA ESCOLAR DE LAS NIÑAS A EDUCACIÓN PRIMARIA, SEGÚN ÁREA DE RESIDENCIA, 2009 - 2019
(Porcentaje del total de niñas de 6 a 11 años de edad de cada área)

Área de residencia	2009	2010	2011	2012	2013	2014	2015	2016	2017	2018	2019
Tasa bruta 1/	**98,0**	**98,0**	**98,2**	**97,6**	**98,7**	**98,7**	**98,7**	**98,9**	**98,7**	**99,2**	**99,0**
Tasa neta 2/	**93,5**	**93,3**	**93,0**	**91,7**	**92,8**	**91,3**	**90,9**	**91,5**	**91,2**	**93,9**	**93,8**
Urbana											
Tasa bruta 1/	98,6	98,3	98,6	97,9	99,0	98,9	98,7	99,0	98,8	99,2	99,0
Tasa neta 2/	93,2	93,3	92,9	91,2	92,5	91,0	90,4	91,6	90,6	93,9	93,8
Rural											
Tasa bruta 1/	96,8	97,3	97,3	96,9	98,2	98,3	98,6	98,6	98,6	99,1	99,1
Tasa neta 2/	94,1	93,2	93,2	92,7	93,5	92,0	92,2	91,2	92,7	94,2	93,8

Nota. En el año 2015, debido al fenómeno El Niño, el MINEDU dispuso que el cierre del año escolar se programe para el 30 de noviembre, por lo que el cálculo de la tasa de asistencia escolar, se consideró desde el mes de Abril a Noviembre 2015.
1/ Tasa bruta de asistencia escolar se refiere a la asistencia de la población de 6 a 11 años de edad a algún grado o año escolar, respecto de la población del mismo grupo de edad, se expresa en porcentaje.
2/ Tasa neta de asistencia escolar se refiere a la asistencia de la población de 6 a 11 años de edad a educación primaria, respecto de la población del mismo grupo de edad, se expresa en porcentaje.
Fuente: Instituto Nacional de Estadística e Informática - Encuesta Nacional de Hogares.

2.2.2 Tasa neta de asistencia escolar a educación primaria, según departamento

En el año 2019, los departamentos que presentaron las tasas más altas y que superaron la tasa promedio nacional (93,6%) son: Tumbes (97,5%), Apurímac (96,9%), Cuzco (96,1%), Ica (95,8%), Pasco (95,6%), Madre de Dios y Tacna (95,4%) en cada caso, Piura (94,7%), Cajamarca (94,6%), Puno (94,4%), Loreto (94,3%), Arequipa (93,9%), La Libertad (93,8%) y Áncash (93,7%); mientras los que registraron las tasas más bajas fueron, Junín (89,6%) y Amazonas (91,8%), entre otros.

GRÁFICO Nº 2.6
PERÚ: TASA NETA DE ASISTENCIA ESCOLAR A EDUCACIÓN PRIMARIA DE LA POBLACIÓN DE 6 A 11 AÑOS DE EDAD, SEGÚN DEPARTAMENTO, 2019
(Porcentaje del total de población de 6 a 11 años de edad de cada departamento)

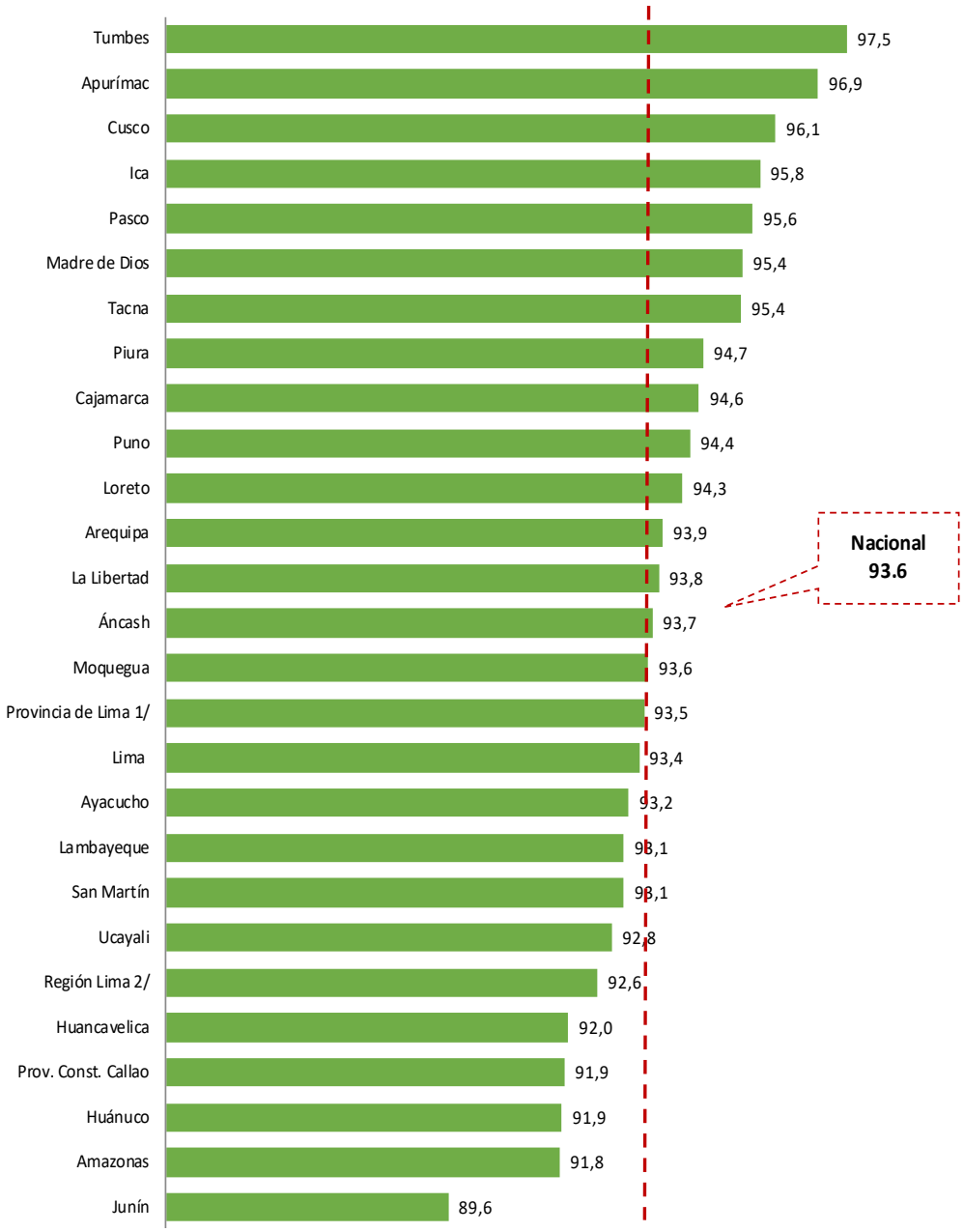

Nota. En el año 2015, debido al fenómeno El NIño, el MINEDU dispuso que el cierre del año escolar se programe para el 30 de noviembre, por lo que el cálculo de la tasa de asistencia escolar, se consideró desde el mes de Abril a Noviembre 2015.
1/ Comprende los 43 distritos que conforman la provincia de Lima.
2/ Comprende las provincias de Barranca, Cajatambo, Canta, Cañete, Huaral, Huarochirí, Huaura, Oyón y Yauyos.
Fuente: Instituto Nacional de Estadística e Informática - Encuesta Nacional de Hogares.

2.2.3 Tasa neta de asistencia escolar a educación primaria, según condición socioeconómica

Según condición socioeconómica, en el año 2019 el 93,5% (del quintil I) y 94,5% del (quintil V), de las niñas y niños de 6 a 11 años de edad tanto del estrato más pobre, como del estrato más rico, respectivamente, asistieron a educación primaria, lo que demuestra igualdad de oportunidades para toda la población que asiste a este nivel educativo.

GRÁFICO Nº 2.7
PERÚ: TASA NETA DE ASISTENCIA ESCOLAR A EDUCACIÓN PRIMARIA DE LA POBLACIÓN DE 6 A 11 AÑOS DE EDAD, SEGÚN CONDICIÓN SOCIOECONÓMICA, 2009 - 2019
(Porcentaje del total de población de 6 a 11 años de edad, de cada quintil)

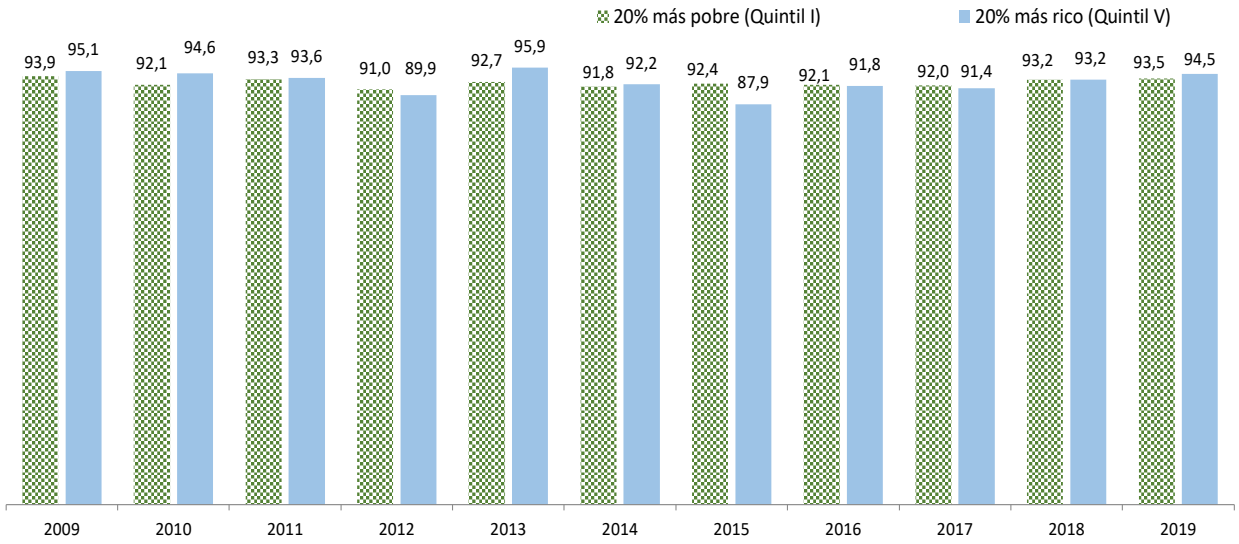

Fuente: Instituto Nacional de Estadística e Informática - Encuesta Nacional de Hogares.

2.3 Tasa de asistencia escolar de la población de 12 a 16 años de edad

Al año 2019, la tasa bruta de asistencia escolar de la población de 12 a 16 años de edad se ubicó en 95,2% y la tasa neta en 84,5%, es decir, de cada 100 adolescentes de 12 a 16 años de edad que asisten al colegio, 85 se encuentran en educación secundaria y 10 en otros niveles educativos.

Según área de residencia, se observa mayor asistencia escolar a educación secundaria en el área urbana (86,7%) que en el área rural (79,3%), con una brecha de 7,4 puntos porcentuales entre ambas áreas.

Por región natural, en la Costa la asistencia neta (86,1%) es mayor que en la Sierra (84,7%) y Selva (78,9%); siendo la brecha de 1,4 y 7,2 puntos porcentuales, a favor de la Costa. Ver Anexo (Cuadros 2.5 y 2.16)

CUADRO Nº 2.7
PERÚ: TASA BRUTA Y NETA DE ASISTENCIA ESCOLAR DE LA POBLACIÓN DE 12 A 16 AÑOS DE EDAD, SEGÚN ÁREA DE RESIDENCIA, 2009 - 2019
(Porcentaje del total de población de 12 a 16 años de edad de cada área)

Área de residencia	2009	2010	2011	2012	2013	2014	2015	2016	2017	2018	2019
Total											
Tasa bruta 1/	**90,3**	**90,7**	**91,5**	**91,2**	**92,2**	**92,7**	**93,5**	**93,8**	**94,2**	**95,0**	**95,2**
Tasa neta 2/	**77,5**	**78,5**	**79,6**	**80,3**	**81,0**	**82,3**	**83,4**	**83,0**	**83,9**	**84,7**	**84,5**
Urbana											
Tasa bruta	92,8	92,5	93,2	93,0	93,4	93,5	94,4	94,7	94,5	95,4	96,0
Tasa neta	84,0	84,1	84,8	85,2	85,7	86,3	86,8	86,0	86,1	87,2	86,7
Rural											
Tasa bruta	85,4	87,2	88,1	87,4	89,8	90,9	91,6	91,7	93,5	94,0	93,3
Tasa neta	65,0	67,1	69,0	69,9	71,2	73,6	75,8	76,1	78,5	79,1	79,3

Nota. En el año 2015, debido al fenómeno El Niño, el MINEDU dispuso que el cierre del año escolar se programe para el 30 de noviembre, por lo que el cálculo de la tasa de asistencia escolar, se consideró desde el mes de Abril a Noviembre 2015.
1/ Tasa bruta de asistencia escolar se refiere a la asistencia de la población de 12 a 16 años de edad a algún grado o año escolar, respecto de la población del mismo grupo de edad, se expresa en porcentaje.
2/ Tasa neta de asistencia escolar se refiere a la asistencia de la población de 12 a 16 años de edad a educación secundaria, respecto de la población del mismo grupo de edad, se expresa en porcentaje.
Fuente: Instituto Nacional de Estadística e Informática - Encuesta Nacional de Hogares.

GRÁFICO Nº 2.8
PERÚ: TASA BRUTA Y NETA DE ASISTENCIA ESCOLAR DE LA POBLACIÓN DE 12 A 16 AÑOS DE EDAD, SEGÚN REGIÓN NATURAL, 2019
(Porcentaje del total de población de 12 a 16 años de edad de cada ámbito)

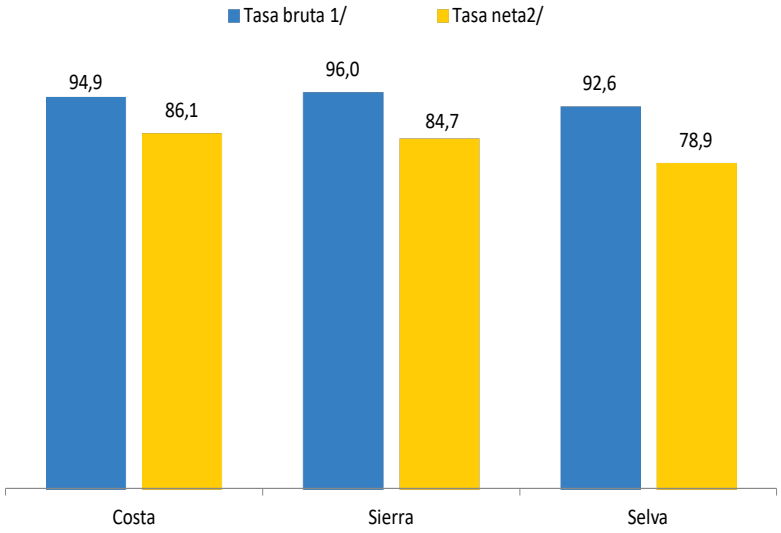

1/ Tasa bruta de asistencia escolar se refiere a la asistencia de la población de 12 a 16 años de edad a algún grado o año escolar, respecto de la población del mismo grupo de edad, se expresa en porcentaje.
2/ Tasa neta de asistencia escolar se refiere a la asistencia de la población de 12 a 16 años de edad a educación secundaria, respecto de la población del mismo grupo de edad, se expresa en porcentaje.
Fuente: Instituto Nacional de Estadística e Informática - Encuesta Nacional de Hogares.

2.3.1 Tasa bruta y neta de asistencia escolar de la población de 12 a 16 años de edad según sexo

En el año 2019, la tasa neta de asistencia a educación secundaria de los adolescentes fue 84,3% y de las adolescentes 84,7%, es decir de cada 100 adolescentes de cada sexo, asisten al colegio 84 hombres y 85 mujeres. La tasa de asistencia de los adolescentes del área urbana es de 86,1%, y de las adolescentes 87,3%, en el área rural los hombres obtienen 80,2% de tasa de asistencia y las mujeres 78,3%.

En ambos ámbitos se obtienen tasas de asistencia similares entre hombres y mujeres, lo cual demuestra que se ha logrado la paridad de género.

CUADRO Nº 2.8
PERÚ: TASA BRUTA Y NETA DE ASISTENCIA ESCOLAR DE LA POBLACIÓN DE 12 A 16 AÑOS DE EDAD, SEGÚN SEXO Y ÁREA DE RESIDENCIA, 2009 - 2019
(Porcentaje del total de población de 12 a 16 años de edad de cada área)

Área de residencia/ Sexo	2009	2010	2011	2012	2013	2014	2015	2016	2017	2018	2019
Hombre											
Tasa bruta 1/	**90,9**	**91,2**	**91,4**	**90,7**	**92,3**	**92,6**	**93,5**	**94,4**	**95,1**	**95,6**	**95,0**
Tasa neta 2/	**77,7**	**78,0**	**78,6**	**80,4**	**80,2**	**81,8**	**83,1**	**83,5**	**84,4**	**84,6**	**84,3**
Área de residencia											
Urbana											
Tasa bruta 1/	93,2	92,3	92,7	92,3	93,1	93,2	94,1	94,9	95,3	95,8	95,5
Tasa neta 2/	84,5	82,8	83,4	85,2	84,7	85,4	86,3	86,4	86,4	86,5	86,1
Rural											
Tasa bruta 1/	86,4	88,8	88,6	87,5	90,7	91,5	92,1	93,2	94,5	95,4	93,7
Tasa neta 2/	64,8	68,2	69,1	70,1	71,1	74,1	76,0	77,0	79,6	80,3	80,2
Mujer											
Tasa bruta 1/	**89,7**	**90,3**	**91,6**	**91,7**	**92,1**	**92,7**	**93,6**	**93,1**	**93,2**	**94,4**	**95,5**
Tasa neta 2/	**77,3**	**79,0**	**80,6**	**80,3**	**81,9**	**82,8**	**83,8**	**82,4**	**83,3**	**84,8**	**84,7**
Área de residencia											
Urbana											
Tasa bruta 1/	92,4	92,6	93,8	93,8	93,6	93,8	94,7	94,5	93,6	95,1	96,5
Tasa neta 2/	83,4	85,3	86,2	85,3	86,6	87,2	87,3	85,6	85,8	87,8	87,3
Rural											
Tasa bruta 1/	84,4	85,6	87,6	87,2	88,8	90,3	91,0	90,1	92,4	92,6	92,8
Tasa neta 2/	65,2	66,1	69,0	69,7	71,4	73,2	75,5	75,2	77,2	77,8	78,3

Nota. En el año 2015, debido al fenómeno El Niño, el MINEDU dispuso que el cierre del año escolar se programe para el 30 de noviembre, por lo que el cálculo de la tasa de asistencia escolar, se consideró desde el mes de Abril a Noviembre 2015.
1/ Tasa bruta de asistencia escolar se refiere a la asistencia de la población de 6 a 11 años de edad a algún grado o año escolar, respecto de la población del mismo grupo de edad, se expresa en porcentaje.
2/ Tasa neta de asistencia escolar se refiere a la asistencia de la población de 6 a 11 años de edad a educación primaria, respecto de la población del mismo grupo de edad, se expresa en porcentaje.
Fuente: Instituto Nacional de Estadística e Informática - Encuesta Nacional de Hogares.

Por región natural, podemos observar que en la Costa la asistencia de las adolescentes (88,0%) es mayor que la Sierra (82,7%) y la Selva (78,7%), en el caso de los adolescentes, la asistencia es menor en la Costa (84,2%) que en la Sierra (86,6%), pero mayor que en la Selva (79,0%).

GRÁFICO Nº 2.9
PERÚ: TASA BRUTA Y NETA DE ASISTENCIA ESCOLAR DE MUJERES Y HOMBRES DE 12 A 16 AÑOS DE EDAD, SEGÚN REGIÓN NATURAL, 2019
(Porcentaje del total de población de 12 a 16 años de edad de cada ámbito)

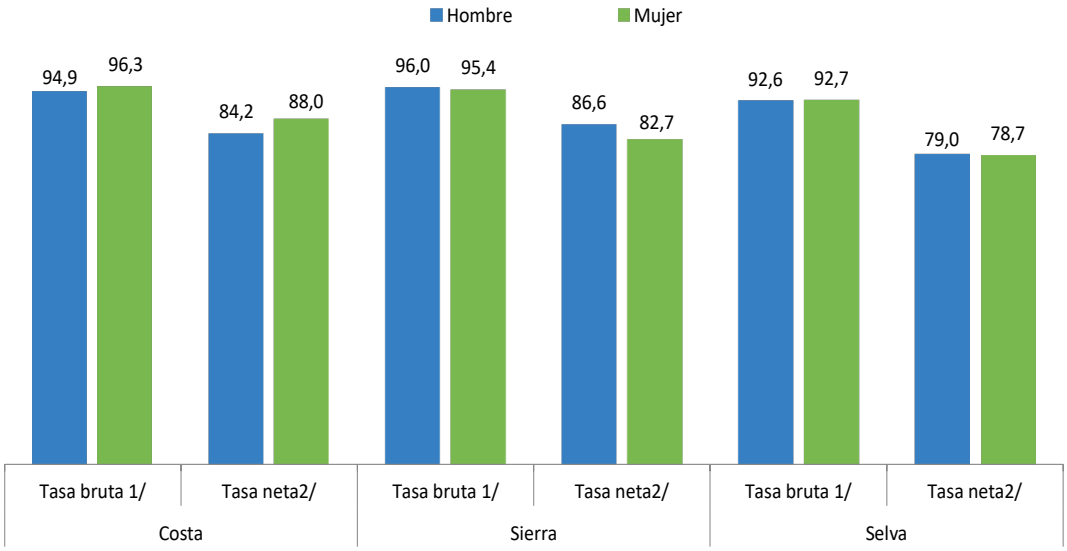

1/ Tasa bruta de asistencia escolar se refiere a la asistencia de la población de 12 a 16 años de edad a algún grado o año escolar, respecto de la población del mismo grupo de edad, se expresa en porcentaje.
2/ Tasa neta de asistencia escolar se refiere a la asistencia de la población de 12 a 16 años de edad a educación secundaria, respecto de la población del mismo grupo de edad, se expresa en porcentaje.
Fuente: Instituto Nacional de Estadística e Informática - Encuesta Nacional de Hogares.

GRÁFICO Nº 2.10
PERÚ: TASA NETA DE ASISTENCIA A EDUCACIÓN SECUNDARIA DE LA POBLACIÓN DE 12 A 16 AÑOS DE EDAD, SEGÚN SEXO, 2009 - 2019
(Porcentaje del total de población de 12 a 16 años de edad de cada sexo)

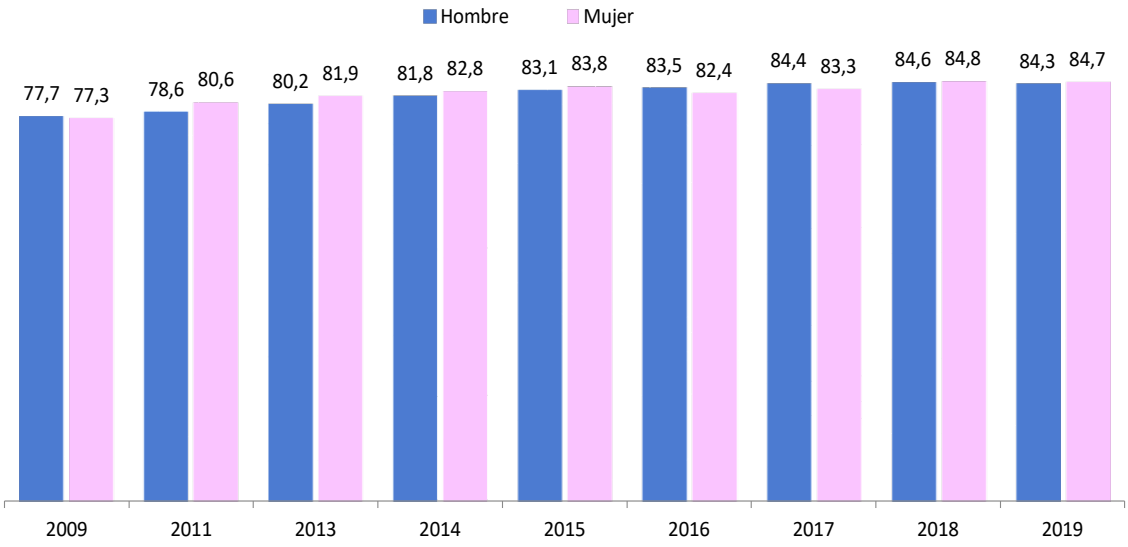

Fuente: Instituto Nacional de Estadística e Informática - Encuesta Nacional de Hogares.

2.3.2 Tasa neta de asistencia escolar de la población de 12 a 16 años de edad según departamento

En los siguientes departamentos se registraron tasas superiores al promedio nacional (84,5%), así tenemos en Madre de Dios (92,3%), Moquegua (90,6%), Arequipa (90,0%), Tacna (89,6%), Pasco (88,1%), Ica (88,0%), Callao (87,9%), Región Lima (87,5%), Tumbes (87,3%), Lima, Cuzco y provincia de Lima (87,1%) en cada caso, Puno (86,7%), Áncash y Huancavelica (86,3%), Ayacucho (85,9%). En cambio, los departamentos de Ucayali (72,3%) y Loreto (75,2%) presentan las tasas más bajas de asistencia escolar.

GRÁFICO Nº 2.11
PERÚ: TASA NETA DE ASISTENCIA ESCOLAR A EDUCACIÓN SECUNDARIA DE LA POBLACIÓN DE 12 A 16 AÑOS DE EDAD, SEGÚN DEPARTAMENTO, 2019
(Porcentaje del total de población de 12 a 16 años de edad de cada departamento)

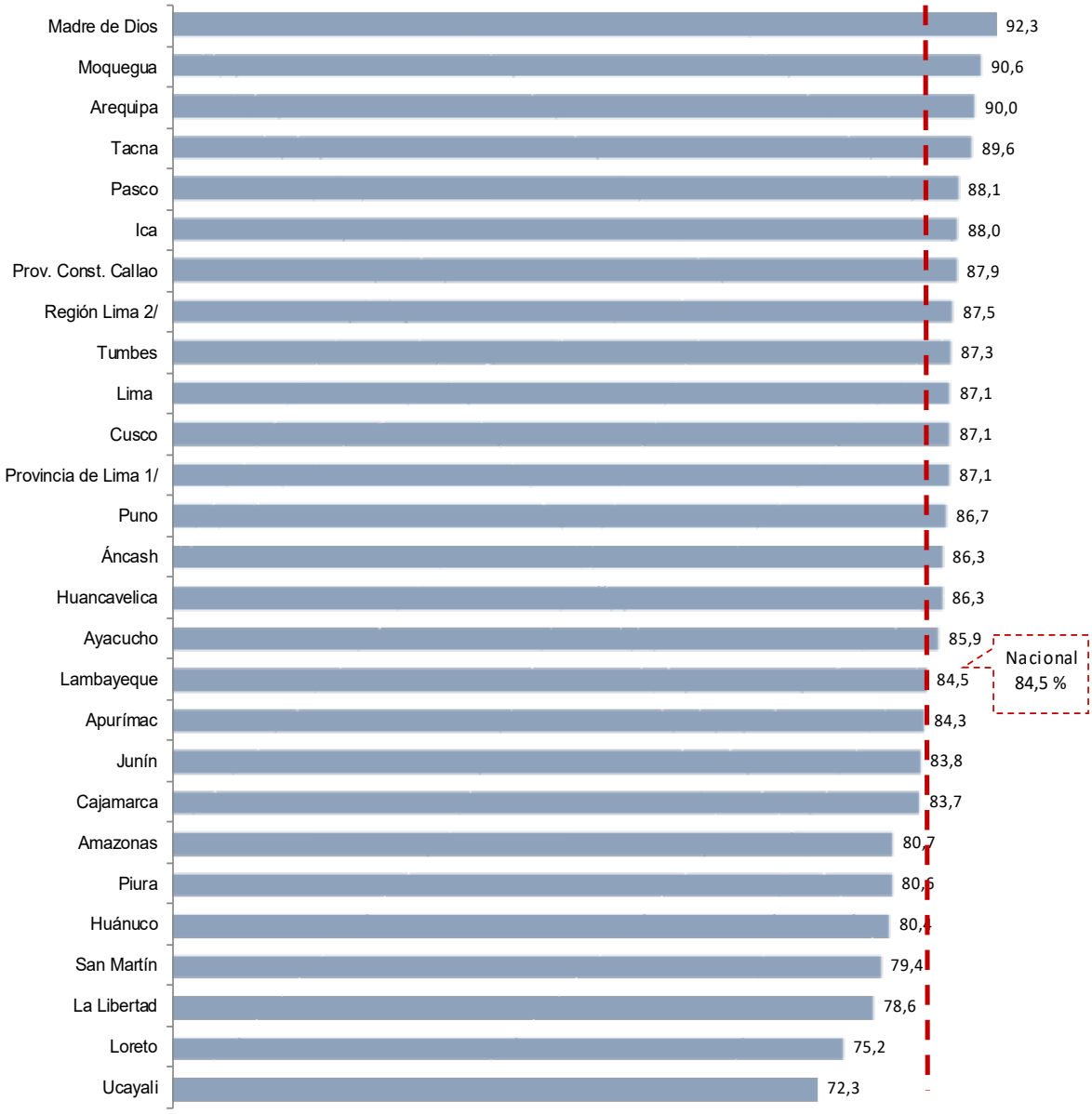

1/ Comprende los 43 distritos que conforman la provincia de Lima.
2/ Comprende las provincias de Barranca, Cajatambo, Canta, Cañete, Huaral, Huarochirí, Huaura, Oyón y Yauyos.
Fuente: Instituto Nacional de Estadística e Informática - Encuesta Nacional de Hogares.

2.3.3 Tasa bruta y neta de asistencia escolar de la población de 12 a 16 años de edad según condición socioeconómica

Según condición socioeconómica, se observa brechas importantes entre los estratos sociales. Así, la tasa neta de asistencia a educación secundaria del primer quintil (20% más pobre) fue de 76,6%, siendo 14,6 puntos porcentuales menos que en el quinto quintil (20% más rico) que alcanzó el 91,2%. Se observa que la tasa de asistencia del estrato más pobre se ha incrementado en 15,8 puntos porcentuales, entre los años 2009 y 2019.

CUADRO Nº 2.9
PERÚ: TASA BRUTA Y NETA DE ASISTENCIA ESCOLAR DE LA POBLACIÓN DE 12 A 16 AÑOS DE EDAD, SEGÚN CONDICIÓN SOCIOECONÓMICA, 2009 - 2019
(Porcentaje del total de población de 12 a 16 años de edad de cada quintil)

Condición socioeconómica	2009	2010	2011	2012	2013	2014	2015	2016	2017	2018	2019
Total											
Tasa bruta 1/	**90,3**	**90,7**	**91,5**	**91,2**	**92,2**	**92,7**	**93,5**	**93,8**	**94,2**	**95,0**	**95,2**
Tasa neta 2/	**77,5**	**78,5**	**79,6**	**80,3**	**81,0**	**82,3**	**83,4**	**83,0**	**83,9**	**84,7**	**84,5**
Quintil I											
Tasa bruta 1/	84,1	84,5	86,0	86,3	88,9	90,4	90,6	91,6	92,4	93,0	92,3
Tasa neta 2/	60,8	61,3	64,1	66,6	69,6	72,7	73,5	74,5	75,6	76,5	76,6
Quintil II											
Tasa bruta 1/	88,8	91,3	90,8	91,2	92,3	92,9	93,9	93,6	93,5	95,0	95,2
Tasa neta 2/	75,1	79,9	80,2	80,5	82,9	81,3	83,2	82,8	84,2	85,2	84,4
Quintil III											
Tasa bruta 1/	93,5	91,9	92,8	91,3	93,0	92,4	94,5	94,8	95,2	95,4	95,7
Tasa neta 2/	85,2	83,6	85,1	85,4	83,1	85,5	88,4	86,5	87,7	87,0	86,7
Quintil IV											
Tasa bruta 1/	94,6	93,8	95,5	94,9	94,6	94,8	95,1	94,2	95,6	96,1	98,0
Tasa neta 2/	88,3	88,0	88,6	88,2	88,0	91,0	89,7	88,6	88,0	89,8	91,0
Quintil V											
Tasa bruta 1/	95,3	96,2	97,1	96,1	95,3	95,3	95,8	97,3	96,0	97,6	97,6
Tasa neta 2/	90,4	90,3	90,9	90,7	90,1	90,3	90,1	91,0	90,7	92,2	91,2

1/ Tasa bruta de asistencia escolar se refiere a la asistencia de la población de 6 a 11 años de edad a algún grado o año escolar, respecto de la población del mismo grupo de edad, se expresa en porcentaje.
2/ Tasa neta de asistencia escolar se refiere a la asistencia de la población de 6 a 11 años de edad a educación primaria, respecto de la población del mismo grupo de edad, se expresa en porcentaje.
Fuente: Instituto Nacional de Estadística e Informática - Encuesta Nacional de Hogares.

GRÁFICO Nº 2.12
PERÚ: TASA NETA DE ASISTENCIA ESCOLAR A EDUCACIÓN SECUNDARIA, SEGÚN CONDICIÓN SOCIOECONÓMICA, 2009 - 2019
(Porcentaje del total de población de 12 a 16 años de edad, de cada quintil)

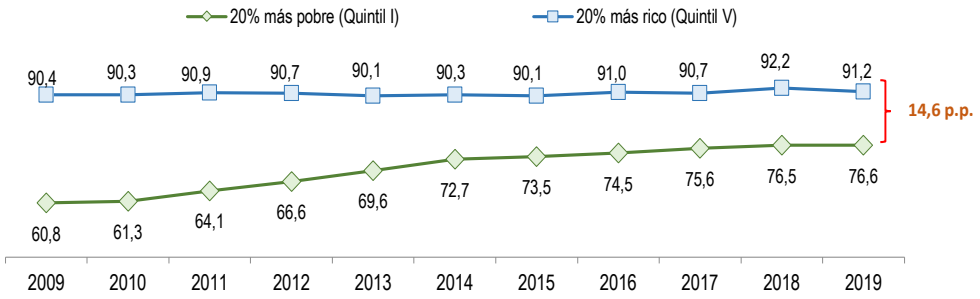

Fuente: Instituto Nacional de Estadística e Informática - Encuesta Nacional de Hogares.

2.3.4 Tasa bruta y neta de asistencia escolar de la población de 12 a 16 años de edad según lengua materna

Las y los adolescentes que aprendieron en su niñez el castellano, asisten en mayor proporción a educación secundaria, así en el año 2019 el 85,1% de ellos asistió a educación secundaria; mientras los adolescentes que tienen como lengua materna una nativa, su asistencia fue de 80,5%, existiendo una brecha de 4,6 puntos porcentuales, a favor de la población que tiene como lengua materna el castellano.

CUADRO Nº 2.10
PERÚ: TASA BRUTA Y NETA DE ASISTENCIA ESCOLAR DE LA POBLACIÓN DE 12 A 16 AÑOS DE EDAD, SEGÚN LENGUA MATERNA Y ÁREA DE RESIDENCIA, 2009 - 2019
(Porcentaje del total de población de 12 a 16 años de edad de cada área)

Área de residencia y Lengua materna	2009	2010	2011	2012	2013	2014	2015	2016	2017	2018	2019
Total											
Tasa bruta 1/											
Castellano	90,3	90,5	91,6	91,2	92,3	92,8	93,9	93,9	94,2	95,0	95,3
Lengua Nativa 3/	90,9	92,8	91,7	92,1	92,2	93,3	91,5	93,6	94,9	95,9	95,2
Tasa neta 2/											
Castellano	79,3	80,0	81,1	81,5	82,4	83,5	84,7	84,0	84,5	85,2	85,1
Lengua Nativa 3/	65,4	68,3	69,6	72,1	71,5	74,6	73,8	75,7	79,2	80,6	80,5
Urbana											
Tasa bruta 1/											
Castellano	93,0	92,4	93,3	93,1	93,5	93,7	94,5	94,8	94,5	95,4	96,1
Lengua Nativa 3/	87,9	95,6	93,8	95,4	93,9	92,0	91,0	93,7	94,3	96,8	91,7
Tasa neta 2/											
Castellano	84,4	84,4	85,2	85,4	86,0	86,7	87,2	86,3	86,2	87,2	87,0
Lengua Nativa 3/	70,6	75,6	76,6	84,4	80,6	77,6	76,0	77,4	87,6	86,3	83,0
Rural											
Tasa bruta 1/											
Castellano	83,1	85,4	86,9	85,6	89,1	90,0	91,9	91,1	92,9	93,6	92,4
Lengua Nativa 3/	91,5	92,2	91,3	91,5	91,8	93,6	91,7	93,5	95,1	95,6	95,9
Tasa neta 2/											
Castellano	65,5	67,5	69,4	70,0	72,1	73,7	77,0	76,7	79,0	79,3	79,2
Lengua Nativa 3/	64,4	66,7	68,3	69,9	69,6	73,9	73,2	75,3	77,4	79,2	80,0

Nota. En el año 2015, debido al fenómeno El Niño, el MINEDU dispuso que el cierre del año escolar se programe para el 30 de noviembre, por lo que el cálculo de la tasa de asistencia escolar, se consideró desde el mes de Abril a Noviembre 2015.
1/ Tasa bruta de asistencia escolar se refiere a la asistencia de la población de 6 a 11 años de edad a algún grado o año escolar, respecto de la población del mismo grupo de edad, se expresa en porcentaje.
2/ Tasa neta de asistencia escolar se refiere a la asistencia de la población de 6 a 11 años de edad a educación primaria, respecto de la población del mismo grupo de edad, se expresa en porcentaje.
3/ Comprende: Quechua, Aimara y lenguas amazónicas.
Fuente: Instituto Nacional de Estadística e Informática - Encuesta Nacional de Hogares.

Por área de residencia, en el área urbana se observa ligeramente mayor tasa de asistencia escolar a educación secundaria de la población que tiene como lengua materna el castellano (87,0%) que los que tienen lengua materna nativa (83,0%). En el área rural, la tasa de asistencia escolar (79,2%) es menor en 7,8 puntos porcentuales en comparación al área urbana y también se observa que la asistencia de los adolescentes del área rural con lengua castellano (79,2%) y lengua nativa (80,0%), asisten casi en la misma proporción.

GRÁFICO Nº 2.13
PERÚ: TASA NETA DE ASISTENCIA ESCOLAR A EDUCACIÓN SECUNDARIA DE LA POBLACIÓN DE 12 A 16 AÑOS DE EDAD, SEGÚN LENGUA MATERNA, 2009 - 2019
(Porcentaje del total de población de 12 a 16 años de edad de cada lengua materna)

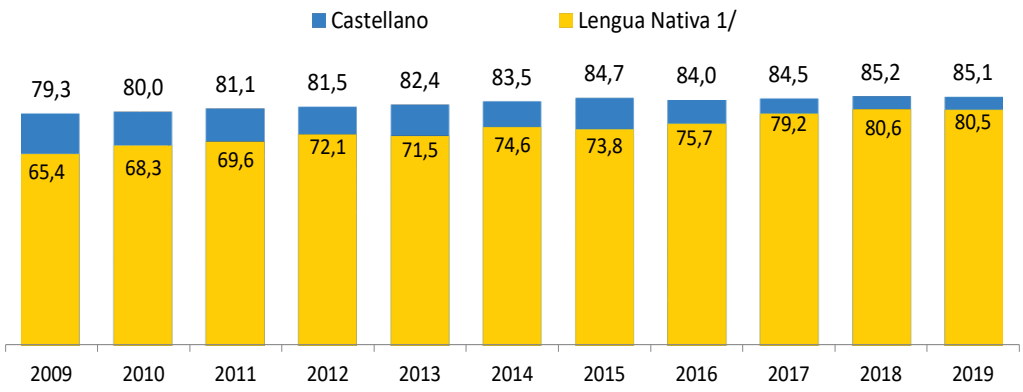

1/ Comprende: Quechua, Aimara y lenguas amazónicas.
Fuente: Instituto Nacional de Estadística e Informática - Encuesta Nacional de Hogares.

2.4 Tasa de asistencia a educación superior de la población de 17 a 24 años de edad

Los resultados de la Encuesta Nacional de Hogares del año 2019, revelan que el 28,7% de la población de 17 a 24 años de edad asistió a educación superior (19,3% universitaria y 9,4% no universitaria). Comparado con el 2009 se observa un incremento de 5,7 puntos porcentuales.

Por área de residencia, se observa mayor tasa de asistencia a este nivel educativo en el área urbana (31,5%) que en la rural (16,5%) y por región natural, la tasa de asistencia de la Costa con 30,0% es mayor que en la Sierra (29,2%) y en la Selva (21,2%).

CUADRO Nº 2.11
PERÚ: TASA DE ASISTENCIA A EDUCACIÓN SUPERIOR DE LA POBLACIÓN DE 17 A 24 AÑOS DE EDAD, SEGÚN ÁMBITO GEOGRÁFICO, 2009 - 2019
(Porcentaje del total de población de 17 a 24 años de edad de cada ámbito)

Ámbito geográfico	2009	2010	2011	2012	2013	2014	2015	2016	2017	2018	2019
Total	**23,0**	**23,8**	**24,4**	**25,2**	**26,5**	**27,1**	**27,0**	**28,4**	**28,0**	**28,8**	**28,7**
Universitaria	14,9	15,6	16,3	17,2	17,9	18,1	18,1	19,4	19,1	19,8	19,3
No Universitaria	8,1	8,2	8,1	7,9	8,6	8,9	8,9	9,0	8,8	9,0	9,4
Área de residencia											
Urbana	**27,6**	**28,2**	**28,3**	**29,2**	**30,3**	**30,6**	**30,4**	**31,9**	**31,3**	**32,0**	**31,5**
Universitaria	18,5	19,1	19,6	20,6	21,2	21,1	21,0	22,6	22,2	22,8	21,9
No Universitaria	9,1	9,1	8,8	8,6	9,0	9,5	9,4	9,3	9,1	9,3	9,6
Rural	**9,3**	**9,9**	**11,5**	**12,0**	**13,5**	**14,8**	**14,8**	**14,6**	**15,0**	**15,2**	**16,5**
Universitaria	4,3	4,6	5,5	6,3	6,4	7,8	7,7	6,7	7,1	7,4	8,1
No Universitaria	5,0	5,3	6,0	5,7	7,1	7,0	7,1	7,9	7,9	7,8	8,5
Región natural											
Costa	**25,4**	**25,1**	**26,2**	**26,4**	**27,7**	**29,3**	**28,9**	**30,6**	**29,4**	**31,2**	**30,0**
Universitaria	16,6	16,3	17,4	18,0	18,9	19,6	19,3	21,4	20,6	21,8	20,6
No Universitaria	8,8	8,8	8,8	8,4	8,7	9,7	9,6	9,2	8,8	9,4	9,3
Sierra	**22,2**	**24,8**	**24,6**	**25,7**	**26,7**	**25,7**	**26,6**	**28,3**	**28,5**	**28,1**	**29,2**
Universitaria	14,9	16,9	17,1	18,1	18,1	17,8	18,4	18,9	19,1	19,2	19,3
No Universitaria	7,4	7,9	7,5	7,6	8,6	7,9	8,2	9,4	9,4	8,9	9,9
Selva	**14,6**	**15,7**	**16,3**	**18,5**	**20,7**	**20,6**	**19,1**	**17,7**	**19,7**	**18,7**	**21,2**
Universitaria	7,7	9,5	9,5	11,8	13,0	12,2	12,0	10,9	12,2	11,7	13,0
No Universitaria	6,9	6,2	6,8	6,7	7,8	8,4	7,0	6,8	7,5	7,0	8,2

Fuente: Instituto Nacional de Estadística e Informática - Encuesta Nacional de Hogares.

GRÁFICO Nº 2.14
PERÚ: TASA DE ASISTENCIA A EDUCACIÓN SUPERIOR DE LA POBLACIÓN DE 17 A 24 AÑOS DE EDAD, SEGÚN ÁREA DE RESIDENCIA, 2009 - 2019
(Porcentaje del total de población de 17 a 24 años de edad de cada área de)

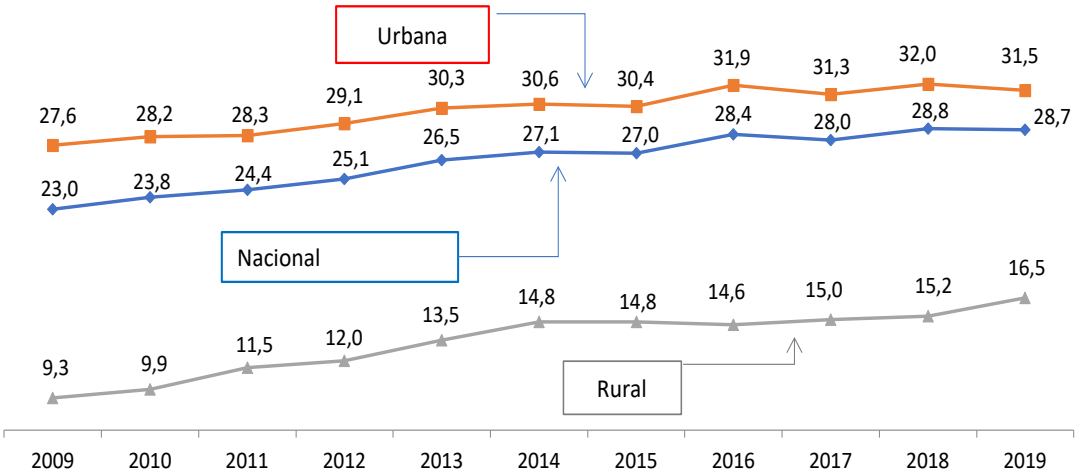

Fuente: Instituto Nacional de Estadística e Informática - Encuesta Nacional de Hogares.

2.4.1 Tasa de asistencia a educación superior de la población de 17 a 24 años de edad según sexo

Por sexo, en el año 2019 la tasa de asistencia a educación superior tanto universitaria como no universitaria, fue mayor en las mujeres (29,8%) que en los hombres (27,6%). Por área de residencia, la asistencia presenta la misma tendencia. Así, el 32,6% de las mujeres del área urbana y el 16,8% del área rural asisten a educación superior y en el caso de los hombres el comportamiento es 30,5% del área urbana y 16,3% del área rural.

CUADRO Nº 2.12
PERÚ: TASA DE ASISTENCIA A EDUCACIÓN SUPERIOR DE LA POBLACIÓN DE 17 A 24 AÑOS DE EDAD, SEGÚN SEXO Y ÁREA DE RESIDENCIA, 2009 - 2019
(Porcentaje del total de población de 17 a 24 años de edad de cada área)

Sexo / Área de residencia	2009	2010	2011	2012	2013	2014	2015	2016	2017	2018	2019
Hombre	**21,9**	**22,5**	**23,8**	**23,4**	**25,2**	**25,7**	**25,2**	**26,1**	**25,9**	**27,3**	**27,6**
Universitaria	13,9	14,6	16,2	15,9	16,6	16,9	16,8	17,3	17,0	18,6	18,3
No Universitaria	8,0	7,9	7,6	7,5	8,7	8,8	8,4	8,8	8,9	8,8	9,3
Área de residencia											
Urbana	**26,4**	**26,8**	**27,8**	**27,2**	**28,9**	**29,4**	**28,5**	**29,4**	**29,0**	**30,6**	**30,5**
Universitaria	17,3	17,9	19,6	19,1	19,8	19,7	19,7	20,3	19,8	21,6	21,0
No Universitaria	9,1	8,9	8,1	8,1	9,2	9,7	8,8	9,1	9,2	9,0	9,5
Rural	**9,0**	**9,8**	**11,6**	**11,6**	**13,0**	**13,4**	**14,1**	**14,3**	**14,6**	**15,0**	**16,3**
Universitaria	4,3	4,6	5,5	5,8	6,1	7,4	7,0	6,4	6,7	6,9	7,9
No Universitaria	4,8	5,2	6,2	5,8	6,9	6,0	7,1	7,9	7,9	8,1	8,4
Mujer	**24,1**	**25,2**	**25,0**	**27,0**	**27,9**	**28,6**	**28,8**	**30,6**	**30,1**	**30,3**	**29,8**
Universitaria	15,9	16,8	16,4	18,7	19,3	19,5	19,5	21,5	21,4	21,1	20,3
No Universitaria	8,2	8,4	8,6	8,4	8,5	9,1	9,3	9,1	8,7	9,1	9,5
Área de residencia											
Urbana	**28,8**	**29,6**	**28,9**	**31,2**	**31,7**	**31,8**	**32,2**	**34,4**	**33,6**	**33,5**	**32,6**
Universitaria	19,6	20,3	19,5	22,0	22,8	22,5	22,3	25,0	24,6	23,9	22,9
No Universitaria	9,1	9,3	9,4	9,2	8,9	9,3	9,9	9,5	8,9	9,5	9,7
Rural	**9,6**	**10,1**	**11,4**	**12,5**	**14,0**	**16,4**	**15,6**	**14,9**	**15,4**	**15,5**	**16,8**
Universitaria	4,2	4,7	5,7	6,8	6,8	8,3	8,6	7,1	7,6	8,1	8,3
No Universitaria	5,3	5,4	5,7	5,7	7,2	8,1	7,1	7,9	7,8	7,3	8,5

Fuente: Instituto Nacional de Estadística e Informática - Encuesta Nacional de Hogares.

Comparando la tasa actual de asistencia a educación superior con el año 2009, se observa que esta creció más en el nivel universitario. Así tanto en los hombres como en las mujeres se incrementó en 4,4 puntos porcentuales. En el nivel técnico también creció en la misma proporción (1,3 puntos porcentuales) para ambos sexos.

Gráfico Nº 2.15 A
PERÚ: TASA DE ASISTENCIA A EDUCACIÓN UNIVERSITARIA DE LA POBLACIÓN DE 17 A 24 AÑOS, SEGÚN SEXO, 2009 Y 2019
(Porcentaje)

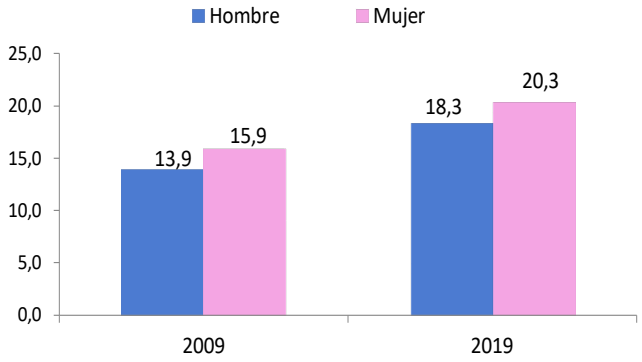

Fuente: Instituto Nacional de Estadística e Informática - Encuesta Nacional de Hogares.

Gráfico Nº 2.15 B
PERÚ: TASA DE ASISTENCIA A EDUCACIÓN NO UNIVERSITARIA DE LA POBLACIÓN DE 17 A 24 AÑOS, SEGÚN SEXO, 2009 Y 2019
(Porcentaje)

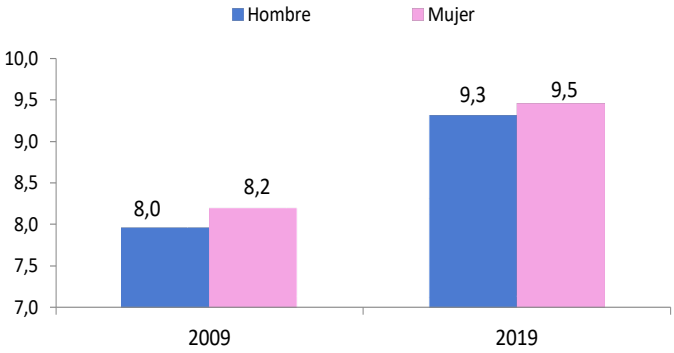

Fuente: Instituto Nacional de Estadística e Informática - Encuesta Nacional de Hogares.

2.4.2 Tasa de asistencia a educación superior de la población de 17 a 24 años de edad según departamento

Los siguientes departamentos presentan tasas de asistencia superiores al promedio nacional (28,7%), tales como Moquegua (43,1%), Tacna (40,2%), Cusco (35,9%), Madre de Dios (35,7%), Arequipa (34,5%), Ica (32,8%), Apurímac (32,4%) Provincia de Lima (31,9%), Lima (31,6%), Junín (30,3%), Tumbes (30,2%), Callao (29,5%), Puno (29,2%) y Cajamarca (28,9%). En cambio, los departamentos de Loreto (15,0%), Ucayali (18,7%) y Ayacucho (19,4%) presentan las tasas más bajas de asistencia.

GRÁFICO Nº 2.16
PERÚ: TASA DE ASISTENCIA A EDUCACIÓN SUPERIOR DE LA POBLACIÓN DE 17 A 24 AÑOS DE EDAD, SEGÚN DEPARTAMENTO, 2019
(Porcentaje del total de población de 17 a 24 años de edad de cada departamento)

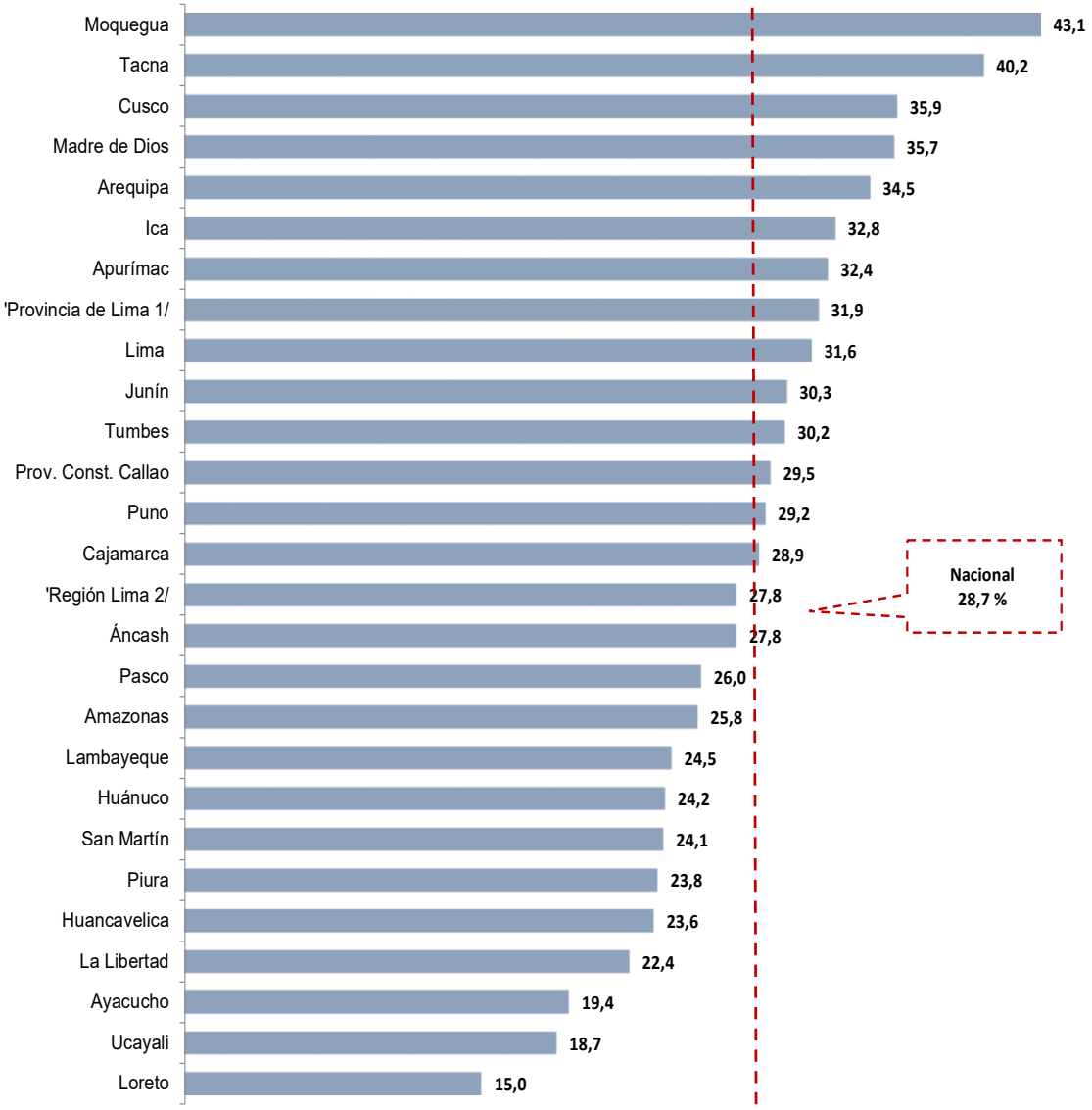

1/ Comprende los 43 distritos que conforman la provincia de Lima.
2/ Comprende las provincias de Barranca, Cajatambo, Canta, Cañete, Huaral, Huarochirí, Huaura, Oyón y Yauyos.
Fuente: Instituto Nacional de Estadística e Informática - Encuesta Nacional de Hogares.

2.4.3 Tasa de asistencia a educación superior de la población de 17 a 24 años de edad según condición socioeconómica

Según condición socioeconómica, se observa brechas importantes entre los estratos sociales. Así, la asistencia escolar a educación superior del quinto quintil (20% más rico) fue casi cinco veces más que el primer quintil (20% más pobre). Así, el quintil V alcanzó una tasa de asistencia de 50,0% y el quintil I de 11,4%, siendo la brecha de 38,6 puntos porcentuales, a favor del quintil más rico.

CUADRO Nº 2.13
PERÚ: TASA DE ASISTENCIA A EDUCACIÓN SUPERIOR DE LA POBLACIÓN DE 17 A 24 AÑOS DE EDAD, SEGÚN CONDICIÓN SOCIOECONÓMICA, 2009 - 2019
(Porcentaje del total de población de 17 a 24 años de edad de cada quintil)

Condición socioeconómica	2009	2010	2011	2012	2013	2014	2015	2016	2017	2018	2019
Total	**23,0**	**23,8**	**24,4**	**25,2**	**26,5**	**27,1**	**27,0**	**28,4**	**28,0**	**28,8**	**28,7**
Quintil I	5,1	6,6	7,2	7,9	8,2	9,6	8,7	9,6	9,7	10,1	11,4
Quintil II	13,5	14,5	15,7	16,7	17,3	18,5	19,1	19,2	19,7	20,2	19,8
Quintil III	19,3	19,4	22,8	22,4	24,4	22,6	25,3	26,0	26,4	25,7	24,5
Quintil IV	29,8	29,2	28,8	30,8	32,2	33,0	31,4	32,7	31,8	32,7	34,1
Quintil V	43,6	46,3	43,6	44,2	46,3	48,2	47,5	49,8	48,5	51,2	50,0
Universitaria	**14,9**	**15,6**	**16,3**	**17,2**	**17,9**	**18,1**	**18,1**	**19,4**	**19,1**	**19,8**	**19,3**
Quintil I	1,9	2,5	2,7	3,3	2,9	4,1	4,2	4,3	4,6	4,4	4,8
Quintil II	6,0	7,1	7,5	9,3	8,9	9,8	9,9	10,3	10,4	10,5	9,5
Quintil III	11,2	10,8	13,7	13,6	14,0	13,9	15,8	14,9	16,2	16,2	13,9
Quintil IV	17,8	18,4	19,2	20,7	22,5	20,9	21,5	23,3	21,2	23,4	23,4
Quintil V	35,1	37,4	35,3	36,1	37,9	39,6	37,3	40,4	40,4	41,1	41,9
No Universitaria	**8,1**	**8,2**	**8,1**	**7,9**	**8,6**	**8,9**	**8,9**	**9,0**	**8,8**	**9,0**	**9,4**
Quintil I	3,2	4,1	4,5	4,6	5,3	5,5	4,6	5,3	5,2	5,7	6,6
Quintil II	7,4	7,4	8,2	7,4	8,4	8,7	9,2	8,9	9,2	9,7	10,3
Quintil III	8,1	8,6	9,1	8,7	10,4	8,8	9,5	11,1	10,2	9,4	10,6
Quintil IV	12,0	10,8	9,5	10,0	9,7	12,1	9,9	9,4	10,7	9,3	10,7
Quintil V	8,5	8,9	8,3	8,1	8,4	8,6	10,2	9,3	8,1	10,0	8,2

Fuente: Instituto Nacional de Estadística e Informática - Encuesta Nacional de Hogares.

Gráfico Nº 2.17 A
PERÚ: TASA DE ASISTENCIA A EDUCACIÓN UNIVERSITARIA DE LA OBLACIÓN DE 17 A 24 AÑOS DE EDAD, SEGÚN QUINTIL, 2009 - 2019
(Porcentaje)

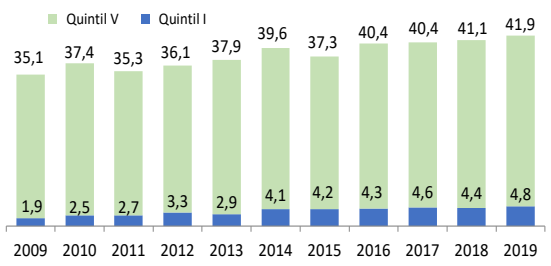

Fuente: Instituto Nacional de Estadística e Informática - Encuesta Nacional de Hogares.

Gráfico Nº 2.17 B
PERÚ: TASA DE ASISTENCIA A EDUCACIÓN NO UNIVERSITARIA DE LA POBLACIÓN DE 17 A 24 AÑOS DE EDAD, SEGÚN QUINTIL, 2009 - 2019
(Porcentaje)

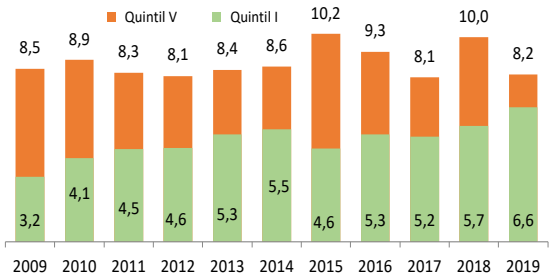

Fuente: Instituto Nacional de Estadística e Informática - Encuesta Nacional de Hogares.

2.4.4 Tasa de asistencia a educación superior de la población de 17 a 24 años de edad según lengua materna

De acuerdo a la lengua materna que aprendieron en su niñez, la tasa de asistencia de los que tienen como lengua materna al castellano es 29,8% y de los que tienen como lengua materna una nativa es 18,9%, existiendo una diferencia de 10,9 puntos porcentuales.

CUADRO Nº 2.14
PERÚ: TASA DE ASISTENCIA A EDUCACIÓN SUPERIOR DE LA POBLACIÓN DE 17 A 24 AÑOS DE EDAD, SEGÚN LENGUA MATERNA Y ÁREA DE RESIDENCIA, 2009 - 2019
(Porcentaje del total de población de 17 a 24 años de edad de cada área)

Lengua materna/ Área de residencia	2009	2010	2011	2012	2013	2014	2015	2016	2017	2018	2019
Total											
Castellano	**24,6**	**25,6**	**25,6**	**26,5**	**27,7**	**28,3**	**28,3**	**29,6**	**29,2**	**30,2**	**29,8**
Universitaria	16,2	16,9	17,3	18,4	18,9	19,2	19,4	20,6	20,4	21,2	20,4
No Universitaria	8,4	8,7	8,3	8,1	8,8	9,1	9,0	9,0	8,8	9,0	9,4
Lengua Nativa 1/	**9,9**	**10,3**	**14,8**	**14,4**	**16,4**	**16,0**	**15,9**	**18,4**	**18,3**	**16,6**	**18,9**
Universitaria	4,5	5,9	8,1	8,2	9,1	8,3	7,8	9,2	9,2	8,2	9,1
No Universitaria	5,4	4,4	6,7	6,2	7,3	7,7	8,1	9,1	9,1	8,4	9,8
Urbana											
Castellano	**28,1**	**28,9**	**28,6**	**29,5**	**30,5**	**30,9**	**30,8**	**32,4**	**31,7**	**32,5**	**31,9**
Universitaria	19,0	19,6	19,9	20,9	21,4	21,5	21,6	23,2	22,7	23,3	22,4
No Universitaria	9,1	9,3	8,8	8,6	9,1	9,5	9,3	9,3	9,0	9,2	9,5
Lengua Nativa 1/	**17,4**	**16,2**	**23,1**	**21,7**	**24,6**	**23,2**	**22,1**	**24,1**	**24,4**	**23,0**	**25,5**
Universitaria	9,0	11,1	14,3	13,8	17,6	12,7	10,7	13,8	14,2	13,4	13,8
No Universitaria	8,4	5,1	8,8	7,9	7,0	10,5	11,3	10,3	10,3	9,6	11,7
Rural											
Castellano	**10,6**	**11,3**	**12,0**	**12,6**	**13,9**	**15,9**	**15,9**	**14,6**	**15,4**	**16,5**	**17,6**
Universitaria	5,1	5,4	5,9	6,7	7,0	8,6	8,4	7,0	7,7	8,6	9,0
No Universitaria	5,5	5,8	6,1	5,9	7,0	7,3	7,4	7,6	7,7	7,9	8,6
Lengua Nativa 1/	**6,5**	**7,1**	**10,5**	**10,8**	**12,6**	**12,1**	**12,4**	**14,7**	**14,2**	**12,5**	**14,2**
Universitaria	2,4	3,0	4,9	5,5	5,2	5,9	6,2	6,4	6,0	4,9	5,8
No Universitaria	4,0	4,1	5,6	5,3	7,4	6,1	6,2	8,4	8,3	7,7	8,4

1/ Comprende: Quechua, aimara y otras lenguas amazónicas.
Fuente: Instituto Nacional de Estadística e Informática - Encuesta Nacional de Hogares.

Según área de residencia, la mayor brecha en la asistencia a educación superior se observa en el área urbana y entre los que tienen como lengua materna el castellano (31,9%) respecto a los que tienen lengua nativa (25,5%), existiendo una diferencia de 6,4 puntos porcentuales. Mientras en el área rural los jóvenes con lengua materna castellano, asisten (17,6%) en mayor proporción, que los que tienen una lengua nativa (14,2%), con una brecha de 3,4 puntos porcentuales.

GRÁFICO Nº 2.18
PERÚ: TASA DE ASISTENCIA A EDUCACIÓN UNIVERSITARIA DE LA POBLACIÓN DE 17 A 24 AÑOS DE EDAD, SEGÚN LENGUA MATERNA, 2009 - 2019
(Porcentaje)

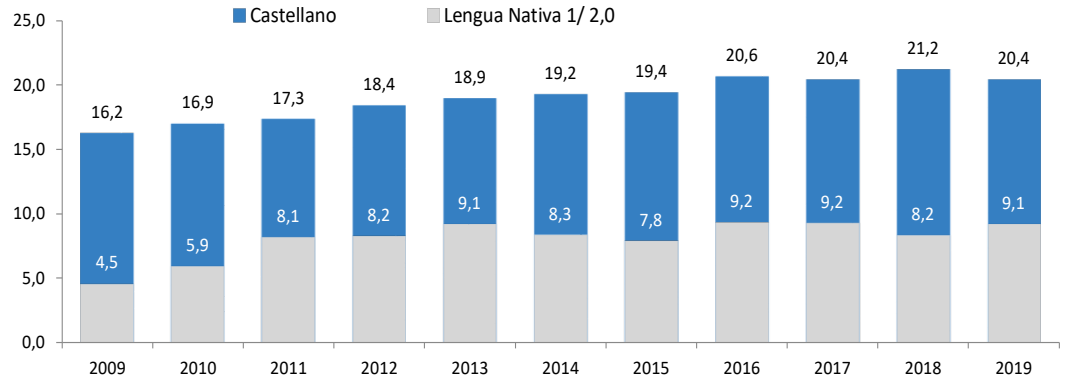

1/ Comprende: Quechua, aimara y otras lenguas amazónicas.
Fuente: Instituto Nacional de Estadística e Informática - Encuesta Nacional de Hogares.

ASISTENCIA ESCOLAR EN EDAD NORMATIVA, CON ATRASO Y ADELANTO ESCOLAR

Cápitulo

III

Capítulo 3: Asistencia escolar en edad normativa, con atraso y adelanto escolar

En este capítulo se analiza la asistencia escolar en educación primaria y secundaria considerando tres aspectos: i) en edad normativa, ii) con atraso escolar y iii) con adelanto escolar.

Se considera que un estudiante está asistiendo al nivel de educación en edad normativa, cuando asiste al grado o año de estudio que corresponde para su edad.

La asistencia con atraso escolar, describe si el educando asiste a un grado o año de estudio inferior para su edad y la asistencia con adelanto escolar, cuando el estudiante asiste a un grado o año de estudio superior para su edad.

3.1 Asistencia escolar en edad normativa

3.1.1 Asistencia escolar a educación primaria en edad normativa

La edad normativa para estudiar educación primaria es entre 6 y 11 años de edad, es decir, iniciar el primer grado a los 6 años y culminar a los 11 años el sexto grado de primaria. Según la Encuesta Nacional de Hogares (ENAHO) en el año 2019, el 57,6% de la población entre 6 y 11 años de edad asistió a un grado de educación primaria que le corresponde, según su edad normativa.

CUADRO Nº 3.1
PERÚ: POBLACIÓN DE 6 A 11 AÑOS QUE ASISTE AL GRADO DE EDUCACIÓN PRIMARIA QUE LE CORRESPONDE A SU EDAD, SEGÚN ÁMBITO GEOGRÁFICO, 2009 - 2019
(Porcentaje del total de población de 6 a 11 años de edad de cada área y región)

Ámbito geográfico	2009	2010	2011	2012	2013	2014	2015	2016	2017	2018	2019
Total	**59,9**	**61,0**	**61,0**	**61,4**	**60,3**	**58,9**	**59,1**	**57,2**	**56,3**	**57,5**	**57,6**
Área de residencia											
Urbana	64,3	65,0	64,0	64,3	62,9	61,5	60,8	59,3	57,0	58,8	58,9
Rural	50,8	53,2	55,0	54,9	54,2	52,9	55,1	52,2	54,7	54,3	54,1
Región natural											
Costa	64,4	66,3	63,6	64,4	63,6	61,1	60,7	58,6	56,4	59,7	58,7
Sierra	55,7	56,5	59,3	59,0	58,2	57,5	59,1	57,5	57,5	56,6	57,7
Selva	56,2	55,9	56,9	56,9	54,2	55,1	54,0	52,3	53,8	52,9	53,9

Fuente: Instituto Nacional de Estadística e Informática - Encuesta Nacional de Hogares.

Según área de residencia, en el área urbana el 58,9% de la población de 6 a 11 años, asistió al grado de educación primaria que le corresponde según su edad normativa, siendo mayor en 4,8 puntos porcentuales a lo observado en el área rural (54,1%).

GRÁFICO Nº 3.1
PERÚ: POBLACIÓN DE 6 A 11 AÑOS QUE ASISTE AL GRADO DE EDUCACIÓN PRIMARIA QUE LE CORRESPONDE A SU EDAD, SEGÚN ÁREA DE RESIDENCIA, 2009 - 2019

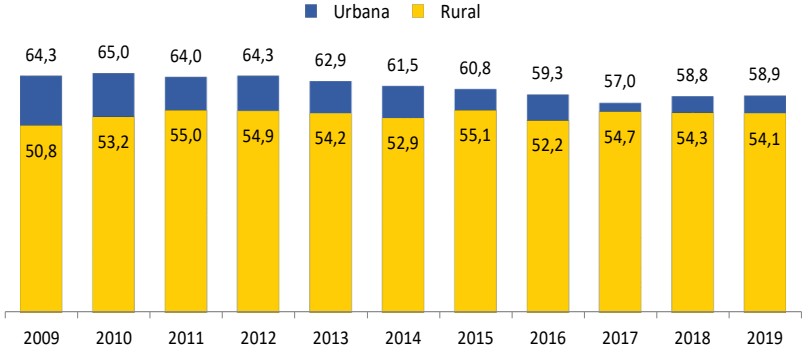

Fuente: Instituto Nacional de Estadística e Informática - Encuesta Nacional de Hogares.

3.1.2 Asistencia escolar a primaria en edad normativa según departamento

A nivel departamental, en Tumbes se concentra la mayor proporción de alumnos que asisten al grado de educación primaria que le corresponde a su edad (64,2%), seguido de Moquegua (62,4%), Puno (62,2%), Arequipa (61,3%), Tacna (61,2), Apurímac (60,1%), Provincia de Lima (59,5%), Ica (59,3%), Lima (59,2%), Cajamarca (58,5%) y Amazonas (58,2%), porcentajes que superan el promedio nacional (57,6%). En cambio, en los departamentos de Loreto (50,8%) y Piura (52,3%) se observan las tasas más bajas de población que asiste a un grado de educación primaria con la edad normativa.

GRÁFICO Nº 3.2
PERÚ: POBLACIÓN DE 6 A 11 AÑOS QUE ASISTE AL GRADO DE EDUCACIÓN PRIMARIA QUE LE CORRESPONDE A SU EDAD, SEGÚN DEPARTAMENTO, 2019
(Porcentaje del total de población de 6 a 11 años de edad de cada departamento)

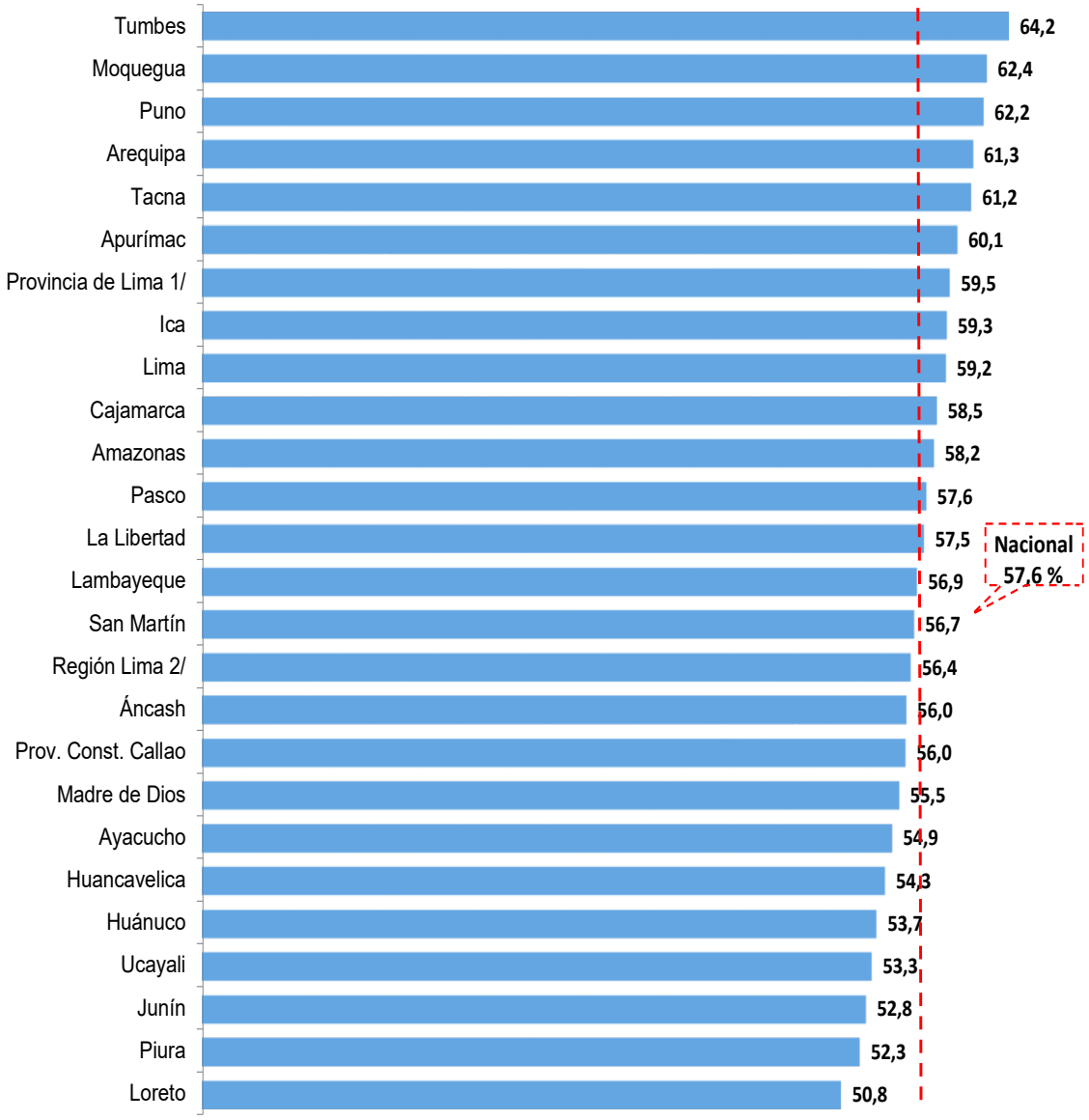

1/ Comprende los 43 distritos que conforman la provincia de Lima.
2/ Comprende las provincias de Barranca, Cajatambo, Canta, Cañete, Huaral, Huarochirí, Huaura, Oyón y Yauyos.
Fuente: Instituto Nacional de Estadística e Informática - Encuesta Nacional de Hogares.

3.1.3 Asistencia escolar a primaria en edad normativa según sexo

El 59,1% de las niñas y el 56,2% de los niños asisten al grado de educación primaria que le corresponde a su edad normativa, lo que evidencia una diferencia de 2,9 puntos porcentuales favorable a las niñas.

Por área de residencia, en el área urbana, también se presenta este comportamiento. Así, el 60,5% de las niñas y el 57,4% de los niños asisten a educación primaria en edad normativa, con una brecha de 3,1 puntos porcentuales; y en el área rural las niñas (55,4%) y los niños (52,9%) asisten, con una brecha de 2,5 puntos porcentuales, a favor de las niñas.

CUADRO Nº 3.2
PERÚ: POBLACIÓN DE 6 A 11 AÑOS QUE ASISTE AL GRADO DE EDUCACIÓN PRIMARIA QUE CORRESPONDE A SU EDAD, SEGÚN SEXO Y ÁREA DE RESIDENCIA, 2009 - 2019
(Porcentaje del total de población de 6 a 11 años de edad de cada sexo y área)

Sexo / Área de residencia	2009	2010	2011	2012	2013	2014	2015	2016	2017	2018	2019
Total	**59,9**	**61,0**	**61,0**	**61,4**	**60,3**	**58,9**	**59,1**	**57,2**	**56,3**	**57,5**	**57,6**
Hombre	59,2	60,9	60,0	60,8	59,5	60,1	59,2	56,6	56,1	56,6	56,2
Mujer	60,6	61,2	62,2	61,9	61,0	57,7	59,0	57,9	56,6	58,5	59,1
Urbana	**64,3**	**65,0**	**64,0**	**64,3**	**62,9**	**61,5**	**60,8**	**59,3**	**57,0**	**58,8**	**58,9**
Hombre	63,4	65,5	62,7	64,8	62,2	62,7	61,0	58,2	56,8	57,4	57,4
Mujer	65,2	64,4	65,3	63,8	63,6	60,3	60,5	60,3	57,2	60,4	60,5
Rural	**50,8**	**53,1**	**55,0**	**54,9**	**54,2**	**52,9**	**55,1**	**52,2**	**54,7**	**54,3**	**54,1**
Hombre	50,4	51,9	54,5	52,1	53,4	53,9	55,0	52,4	54,2	54,6	52,9
Mujer	51,3	54,6	55,6	57,9	55,1	51,8	55,2	52,1	55,1	54,0	55,4

Fuente: Instituto Nacional de Estadística e Informática - Encuesta Nacional de Hogares.

3.1.4 Asistencia escolar a primaria en edad normativa según condición socioeconómica

Según la condición socioeconómica, se observan diferencias entre el estrato más alto (quintil V) con el estrato más pobre (quintil I), así mientras que en el quintil V el 60,5% de la población de 6 a 11 años asiste al grado de educación primaria que le corresponde según su edad normativa, en el quintil I, llega al 53,1%, siendo menor en 7,4 puntos porcentuales. Sin embargo, se observa que la tendencia es ir cerrando las brechas entre estratos, así mientras en el año 2009 la brecha era de 19,0 puntos porcentuales, en el año 2019 se reduce a 7,4 puntos porcentuales.

CUADRO Nº 3.3
PERÚ: POBLACIÓN DE 6 A 11 AÑOS QUE ASISTE A EDUCACIÓN PRIMARIA DE ACUERDO AL GRADO QUE CORRESPONDE PARA LA EDAD, SEGÚN CONDICIÓN SOCIOECONÓMICA, 2009 - 2019
(Porcentaje del total de población de 6 a 11 años de edad de cada sexo y área)

Condición socioeconómica	2009	2010	2011	2012	2013	2014	2015	2016	2017	2018	2019
Total	**59,9**	**61,0**	**61,0**	**61,4**	**60,3**	**58,9**	**59,1**	**57,2**	**56,3**	**57,5**	**57,6**
Quintil I	50,5	50,6	54,3	53,4	51,4	53,7	54,5	52,1	52,0	53,6	53,1
Quintil II	58,7	61,6	62,5	59,3	61,3	57,2	59,1	57,3	55,0	56,6	58,5
Quintil III	67,2	62,9	62,1	66,8	63,3	62,0	60,9	57,6	58,5	58,8	57,7
Quintil IV	62,5	69,5	65,6	68,5	64,1	64,7	62,7	60,0	61,9	59,4	62,6
Quintil V	69,5	71,4	67,5	67,1	71,0	64,1	63,8	67,5	60,0	65,4	60,5

Fuente: Instituto Nacional de Estadística e Informática - Encuesta Nacional de Hogares.

GRÁFICO Nº 3.3
PERÚ: POBLACIÓN DE 6 A 11 AÑOS QUE ASISTE A EDUCACIÓN PRIMARIA DE ACUERDO AL GRADO QUE CORRESPONDE PARA LA EDAD, SEGÚN CONDICIÓN SOCIOECONÓMICA, 2009 - 2019
(Porcentaje del total de población de 6 a 11 años de edad de cada quintil)

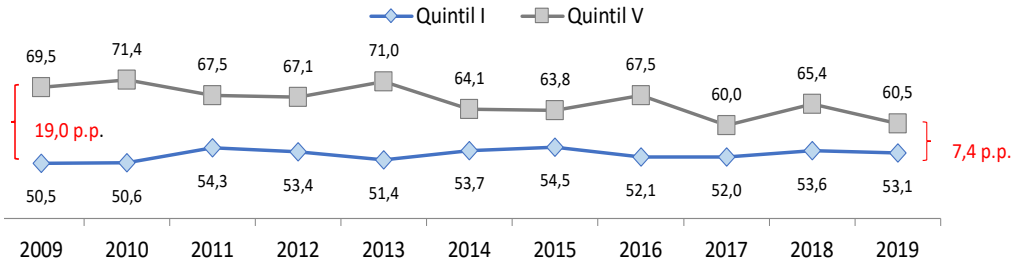

Fuente: Instituto Nacional de Estadística e Informática - Encuesta Nacional de Hogares.

3.1.5 Asistencia escolar a secundaria en edad normativa

La edad normativa que corresponde a educación secundaria es entre 12 y 16 años de edad; es decir, la persona que tiene 12 años debe asistir a primer año de educación secundaria y culminar a los 16 años de edad.

En el año 2019, el 54,0% de adolescentes de 12 a 16 años de edad asistieron al año de educación secundaria que le corresponde según su edad normativa. Al comparar con el año 2009 (42,8%), se observa un incremento de 11,2 puntos porcentuales, evidenciando un incremento sostenible en los últimos años.

Según área de residencia, la mayor asistencia acorde con la edad se observa en el área urbana (58,1%) siendo 13,8 puntos porcentuales más que en el área rural (44,3%).

Por región natural, la tasa más elevada se presenta en la Costa (58,1%) seguido de la Sierra (52,7%) y Selva (44,4%).

CUADRO Nº 3.4
PERÚ: POBLACIÓN DE 12 A 16 AÑOS QUE ASISTE A EDUCACIÓN SECUNDARIA DE ACUERDO AL AÑO QUE LE CORRESPONDE PARA SU EDAD, SEGÚN ÁMBITO GEOGRÁFICO, 2009 - 2019
(Porcentaje del total de población de 12 a 16 años de edad de cada área y región)

Ámbito geográfico	2009	2010	2011	2012	2013	2014	2015	2016	2017	2018	2019
Total	**42,8**	**44,1**	**45,4**	**45,9**	**47,2**	**48,3**	**48,9**	**49,8**	**52,2**	**54,0**	**54,0**
Área de residencia											
Urbana	49,9	50,7	51,4	51,9	52,5	53,4	53,7	54,0	56,5	58,6	58,1
Rural	29,1	30,8	33,0	33,1	35,9	37,0	38,0	40,1	42,0	43,5	44,3
Región natural											
Costa	50,4	49,5	50,8	52,5	52,3	53,8	52,9	54,4	56,4	59,2	58,1
Sierra	36,7	40,4	43,2	41,1	44,6	45,1	47,2	48,4	51,1	51,8	52,7
Selva	34,1	35,4	33,2	36,0	37,3	39,3	41,0	38,5	41,3	43,0	44,4

Fuente: Instituto Nacional de Estadística e Informática - Encuesta Nacional de Hogares.

GRÁFICO Nº 3.4
PERÚ: POBLACIÓN DE 12 A 16 AÑOS QUE ASISTE A EDUCACIÓN SECUNDARIA DE ACUERDO AL GRADO QUE CORRESPONDE PARA LA EDAD, 2009 - 2019
(Porcentaje del total de población de 12 a 16 años de edad)

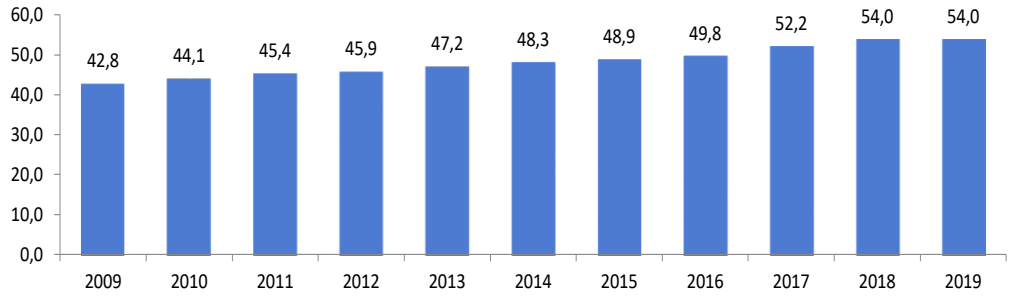

Fuente: Instituto Nacional de Estadística e Informática - Encuesta Nacional de Hogares.

3.1.6 Asistencia escolar a secundaria en edad normativa según departamento

El departamento de Arequipa (69,1%) registra la mayor tasa de alumnos que asisten a educación secundaria en edad normativa, seguido de Ica (63,5%), Tacna (63,4%), Madre de Dios y Moquegua (60,7%) en cada caso, Lima (60,5%), Pasco (59,6%), Región Lima (59,0%), Callao (57,9%), Cusco (57,8%), Tumbes (57,3%) y Puno (56,9%). En cambio, los departamentos de Loreto (37,0%), Ucayali (38,3%) y Huánuco (42,7%), presentan las tasas más bajas de asistencia a educación secundaria en edad normativa.

GRÁFICO Nº 3.5
PERÚ: POBLACIÓN DE 12 A 16 AÑOS QUE ASISTE A EDUCACIÓN SECUNDARIA DE ACUERDO AL AÑO QUE CORRESPONDE PARA LA EDAD, SEGÚN DEPARTAMENTO, 2019
(Porcentaje del total de población de 12 a 16 años de edad de cada departamento)

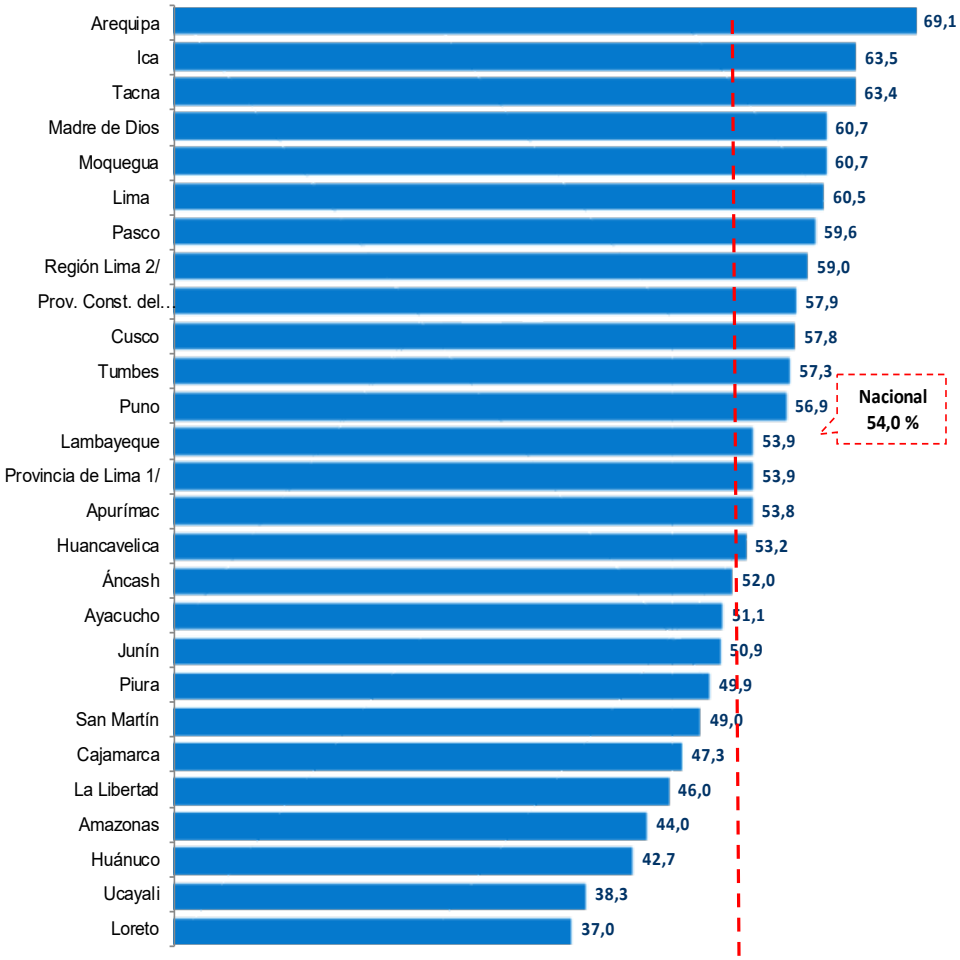

1/ Comprende los 43 distritos que conforman la provincia de Lima.
2/ Comprende las provincias de Barranca, Cajatambo, Canta, Cañete, Huaral, Huarochirí, Huaura, Oyón y Yauyos.
Fuente: Instituto Nacional de Estadística e Informática - Encuesta Nacional de Hogares.

3.1.7 Asistencia escolar a secundaria en edad normativa según sexo

Más adolescentes mujeres que hombres asisten a educación secundaria al grado que le corresponde para su edad. Así, de cada 100 mujeres adolescentes de 12 a 16 años de edad, 57 asisten al grado que le corresponde, mientras en los adolescentes hombres es 51 de cada 100. Este comportamiento se presenta también en el área urbana y rural, donde la brecha de las mujeres con los hombres es 6,5 puntos porcentuales en el área urbana y 2,4 puntos porcentuales en el área rural, favorable para las mujeres.

CUADRO Nº 3.5
PERÚ: POBLACIÓN DE 12 A 16 AÑOS DE EDAD QUE ASISTE A EDUCACIÓN SECUNDARIA DE ACUERDO AL AÑO QUE CORRESPONDE PARA LA EDAD, SEGÚN SEXO Y ÁREA DE RESIDENCIA, 2009 - 2019
(Porcentaje del total de población de 12 a 16 años de edad de cada sexo y área)

Sexo / Área de residencia	2009	2010	2011	2012	2013	2014	2015	2016	2017	2018	2019
Total	**42,8**	**44,1**	**45,4**	**45,9**	**47,2**	**48,3**	**48,9**	**49,8**	**52,2**	**54,0**	**54,0**
Hombre	42,0	42,9	42,8	44,6	45,7	46,7	47,9	48,6	50,9	53,4	51,3
Mujer	43,7	45,3	48,0	47,2	48,7	50,0	49,9	51,0	53,7	54,5	56,8
Urbana	**49,9**	**50,7**	**51,4**	**51,9**	**52,5**	**53,4**	**53,7**	**54,0**	**56,5**	**58,6**	**58,1**
Hombre	49,0	48,7	48,2	50,2	51,0	51,8	52,9	52,5	55,0	58,0	54,8
Mujer	50,8	52,7	54,8	53,7	54,0	55,0	54,5	55,6	58,1	59,1	61,3
Rural	**29,1**	**30,8**	**33,0**	**33,1**	**35,9**	**37,0**	**38,0**	**40,1**	**42,0**	**43,5**	**44,3**
Hombre	28,6	31,1	32,1	32,5	34,9	35,5	36,8	39,8	41,1	43,3	43,1
Mujer	29,6	30,4	34,2	33,7	36,9	38,7	39,3	40,4	42,9	43,8	45,5

Fuente: Instituto Nacional de Estadística e Informática - Encuesta Nacional de Hogares.

3.1.8 Asistencia escolar a secundaria en edad normativa según condición socioeconómica

Mayor tasa de asistencia a educación secundaria en concordancia al año con la edad normativa se presenta en el 20% más rico de la población (V quintil); así, el 64,9% de adolescentes de este estrato asiste al grado de educación secundaria que le corresponde para su edad; mientras que en el estrato más pobre (I quintil) solo asiste el 42,4%, siendo 25,5 puntos porcentuales menos que el quintil V.

CUADRO Nº 3.6
PERÚ: POBLACIÓN DE 12 A 16 AÑOS QUE ASISTE A EDUCACIÓN SECUNDARIA DE ACUERDO AL AÑO QUE CORRESPONDE PARA LA EDAD, SEGÚN CONDICIÓN SOCIOECONÓMICA, 2009 - 2019
(Porcentaje del total de población de 12 a 16 años de edad, de cada quintil)

Condicion socioeconómica	2009	2010	2011	2012	2013	2014	2015	2016	2017	2018	2019
Total	**42,8**	**44,1**	**45,4**	**45,9**	**47,2**	**48,3**	**48,9**	**49,8**	**52,2**	**54,0**	**54,0**
Quintil I	25,2	26,4	30,1	31,6	34,4	36,0	36,2	38,3	40,0	42,0	42,4
Quintil II	39,6	43,4	44,6	43,7	45,3	45,4	48,7	49,5	50,9	52,2	53,6
Quintil III	51,0	51,1	49,1	51,3	51,7	52,1	57,9	53,1	56,9	56,3	57,1
Quintil IV	55,1	51,5	55,2	54,8	56,1	59,4	53,2	58,9	59,3	64,2	63,2
Quintil V	56,0	60,0	60,5	59,4	60,7	61,6	57,9	60,6	67,1	67,5	64,9

Fuente: Instituto Nacional de Estadística e Informática - Encuesta Nacional de Hogares.

GRÁFICO Nº 3.6
PERÚ: POBLACIÓN DE 12 A 16 AÑOS QUE ASISTE A EDUCACIÓN SECUNDARIA DE ACUERDO AL AÑO QUE CORRESPONDE PARA LA EDAD, SEGÚN CONDICIÓN SOCIOECONÓMICA, 2009 - 2019
(Porcentaje del total de población de 12 a 16 años de edad de cada quintil)

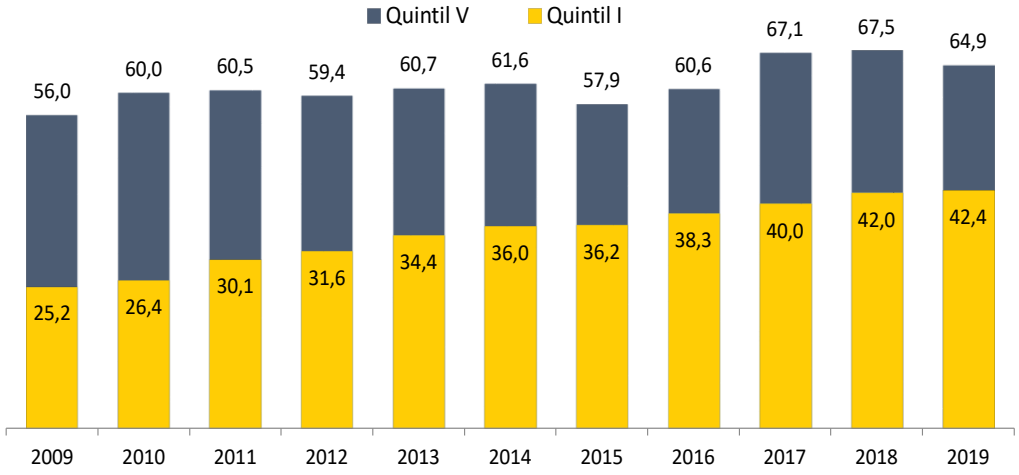

Fuente: Instituto Nacional de Estadística e Informática - Encuesta Nacional de Hogares.

3.1.9 Asistencia escolar a secundaria en edad normativa según lengua materna

El 55,1% de los adolescentes con lengua materna castellano asiste a educación secundaria al grado que corresponde a su edad, siendo 9,0 puntos porcentuales más que los que asisten con lengua nativa (46,1%). En el área urbana el 58,4% de los adolescentes que tiene como lengua materna el castellano y el 52,3% de los que tiene una lengua nativa asisten a educación secundaria al grado que le corresponde. En el área rural lo hacen el 44,2% con castellano y el 44,8% con una lengua nativa.

GRÁFICO Nº 3.7
PERÚ: POBLACIÓN DE 12 A 16 AÑOS QUE ASISTE A EDUCACIÓN SECUNDARIA DE ACUERDO AL AÑO QUE CORRESPONDE PARA LA EDAD, SEGÚN LENGUA MATERNA, 2009 - 2019
(Porcentaje del total de población de 12 a 16 años de edad de cada lengua aprendida en la niñez)

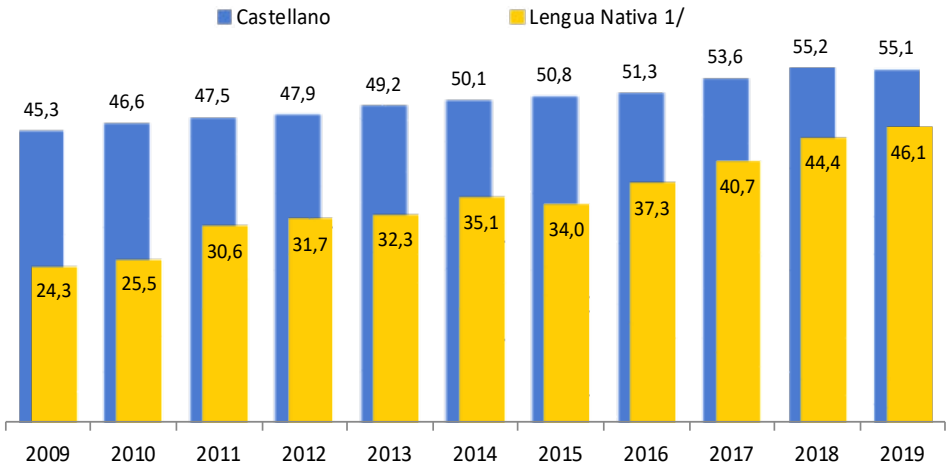

1/ Comprende: Quechua, Aimara y lenguas amazónicas.
Fuente: Instituto Nacional de Estadística e Informática - Encuesta Nacional de Hogares.

CUADRO Nº 3.7
PERÚ: POBLACIÓN DE 12 A 16 AÑOS QUE ASISTE A EDUCACIÓN SECUNDARIA DE ACUERDO AL AÑO QUE LE CORRESPONDE PARA SU EDAD, SEGÚN LENGUA MATERNA Y ÁREA DE RESIDENCIA, 2009 - 2019
(Porcentaje del total de población de 12 a 16 años de edad de cada lengua aprendida en la niñez)

Lengua materna / área de residencia	2009	2010	2011	2012	2013	2014	2015	2016	2017	2018	2019
Total	**42,8**	**44,1**	**45,4**	**46,0**	**47,3**	**48,4**	**49,0**	**49,9**	**52,2**	**54,0**	**54,0**
Castellano	45,3	46,6	47,5	47,9	49,2	50,1	50,8	51,3	53,6	55,2	55,1
Lengua Nativa 1/	24,3	25,5	30,6	31,7	32,3	35,1	34,0	37,3	40,7	44,4	46,1
Urbana	**49,9**	**50,7**	**51,4**	**52,1**	**52,6**	**53,5**	**53,8**	**54,1**	**56,5**	**58,6**	**58,1**
Castellano	50,6	51,3	51,8	52,5	53,1	53,9	54,5	54,4	56,7	58,8	58,4
Lengua Nativa 1/	25,3	31,0	43,7	36,8	37,9	39,9	33,7	43,1	47,5	57,0	52,3
Rural	**29,1**	**30,8**	**33,0**	**33,1**	**35,9**	**37,1**	**38,1**	**40,2**	**42,0**	**43,5**	**44,3**
Castellano	31,1	33,5	35,3	34,2	38,0	38,5	39,7	41,8	43,1	44,4	44,2
Lengua Nativa 1/	24,2	24,2	28,2	30,8	31,1	33,9	34,1	35,9	39,3	41,2	44,8

1/ Comprende: Quechua, Aimara y lenguas amazónicas.
Fuente: Instituto Nacional de Estadística e Informática - Encuesta Nacional de Hogares.

3.2 Asistencia con atraso escolar

3.2.1 Asistencia con atraso escolar a educación primaria

El atraso escolar es uno de los problemas que afecta a la población escolar del país. El término atraso escolar alude al desfase entre la edad cronológica del educando y su edad normativa de asistencia al sistema educativo.

Según los resultados de la Encuesta Nacional de Hogares (ENAHO) del año 2019, el 34,6% de la población que asiste a educación primaria presenta atraso escolar.

Esta situación afecta al 38,3% de las niñas y niños del área rural y al 33,2% del área urbana. Por región natural, la mayor tasa de atraso escolar se presentó en la Selva (38,1%) seguido de la Sierra (34,5%) y Costa (33,6%).

CUADRO Nº 3.8
PERÚ: POBLACIÓN DE 6 A 11 AÑOS DE EDAD, QUE ASISTE A EDUCACIÓN PRIMARIA CON ATRASO ESCOLAR, SEGÚN ÁMBITO GEOGRÁFICO, 2009 - 2019
(Porcentaje del total de población de 6 a 11 años de edad de cada área y región)

Ámbito geográfico	2009	2010	2011	2012	2013	2014	2015	2016	2017	2018	2019
Total	**22,3**	**20,6**	**21,3**	**20,1**	**22,7**	**25,3**	**26,2**	**30,2**	**32,5**	**33,9**	**34,6**
Área de residencia											
Urbana	16,4	15,6	16,8	15,7	18,8	21,9	23,5	27,6	31,1	32,4	33,2
Rural	34,6	30,7	30,3	29,9	31,9	33,3	32,6	36,6	35,9	37,7	38,3
Región natural											
Costa	17,4	15,1	17,6	16,2	18,6	21,5	23,8	27,3	31,5	31,2	33,6
Sierra	26,5	25,0	24,7	23,6	25,7	28,1	26,7	31,8	32,2	35,8	34,5
Selva	27,2	26,5	24,4	24,6	29,7	31,0	32,8	35,8	36,4	38,4	38,1

Fuente: Instituto Nacional de Estadística e Informática - Encuesta Nacional de Hogares.

3.2.2 Asistencia a educación primaria con atraso escolar según departamento

Loreto es el departamento con mayor proporción de alumnos que asisten a educación primaria con atraso escolar (42,1%), seguido de Piura (41,4%), Madre de Dios (38,6%), Ucayali (38,5%), Pasco y Huánuco (37,5%) en cada caso, Áncash (37,0%), Ayacucho (36,8%), Huancavelica (36,6%), Junín (36,4%) y San Martín (36,0%), entre otros. En cambio, los departamentos de Cusco (28,2%), Puno (28,9%) y Moquegua (29,7%), presentan las tasas más bajas de población con atraso escolar.

GRÁFICO Nº 3.8
PERÚ: ASISTENCIA A EDUCACIÓN PRIMARIA CON ATRASO ESCOLAR, SEGÚN DEPARTAMENTO, 2019
(Porcentaje del total de población de 6 a 11 años de edad de cada departamento)

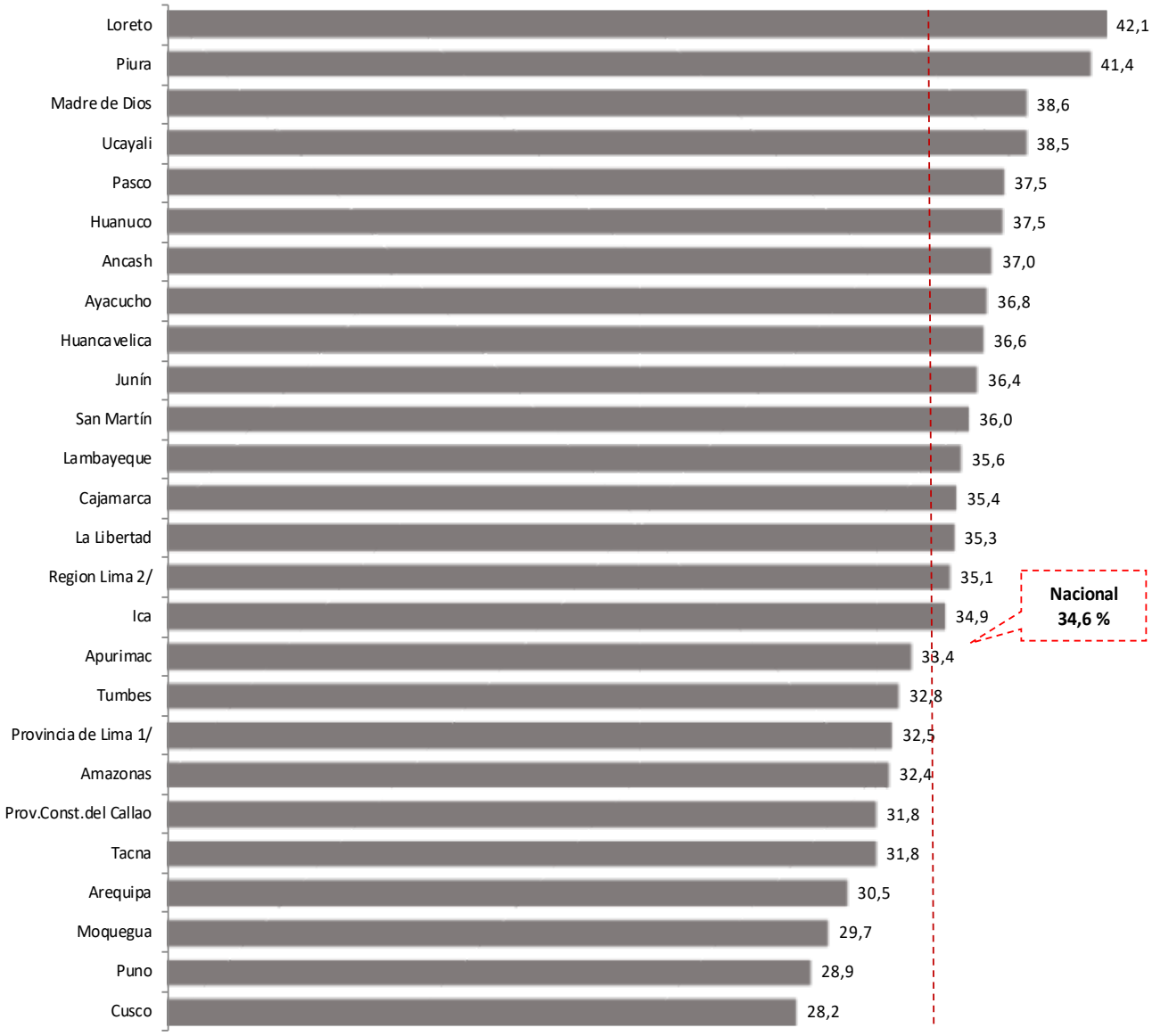

1/ Comprende los 43 distritos que conforman la provincia de Lima.
2/ Comprende las provincias de Barranca, Cajatambo, Canta, Cañete, Huaral, Huarochirí, Huaura, Oyón y Yauyos.
Fuente: Instituto Nacional de Estadística e Informática - Encuesta Nacional de Hogares.

3.2.3 Asistencia a educación primaria con atraso escolar según sexo

Al año 2019, el 35,7% de los niños y el 33,5% de las niñas que asisten a educación primaria presentan atraso escolar, es decir asisten a un grado de educación primaria inferior para su edad.

Por área de residencia, en el área urbana se presenta este mismo comportamiento. Así, el 34,0% de los niños y el 32,2% de las niñas presentan atraso escolar, mientras que en el área rural el 39,8% de los niños y el 36,7% de las niñas, asisten a primaria con atraso escolar.

CUADRO Nº 3.9
PERÚ: POBLACIÓN DE 6 A 11 AÑOS DE EDAD QUE ASISTE A EDUCACIÓN PRIMARIA CON ATRASO ESCOLAR, SEGÚN SEXO Y ÁREA DE RESIDENCIA, 2009 - 2019
(Porcentaje del total de población de 6 a 11 años de edad de cada sexo y área)

Sexo / Área de residencia	2009	2010	2011	2012	2013	2014	2015	2016	2017	2018	2019
Total	**22,3**	**20,6**	**21,3**	**20,1**	**22,7**	**25,3**	**26,2**	**30,2**	**32,5**	**34,0**	**34,6**
Hombre	23,5	21,0	22,2	20,2	22,9	24,9	26,5	30,7	32,8	34,3	35,7
Mujer	21,1	20,1	20,3	20,1	22,6	25,6	25,9	29,7	32,1	33,7	33,5
Urbana	**16,4**	**15,6**	**16,8**	**15,7**	**18,8**	**21,9**	**23,5**	**27,6**	**31,1**	**32,5**	**33,2**
Hombre	17,8	15,6	17,5	14,9	18,8	21,9	23,8	28,1	31,4	33,4	34,0
Mujer	15,0	15,5	16,1	16,5	18,9	21,8	23,2	27,1	30,8	31,6	32,2
Rural	**34,6**	**30,7**	**30,3**	**29,9**	**31,9**	**33,3**	**32,6**	**36,6**	**35,9**	**37,7**	**38,3**
Hombre	35,7	31,5	31,4	31,9	32,3	32,2	32,8	37,0	36,4	36,7	39,8
Mujer	33,5	29,8	29,0	27,8	31,4	34,4	32,5	36,1	35,4	38,7	36,7

Fuente: Instituto Nacional de Estadística e Informática - Encuesta Nacional de Hogares.

GRÁFICO Nº 3.9
PERÚ: POBLACIÓN DE 6 A 11 AÑOS DE EDAD QUE ASISTE A EDUCACIÓN PRIMARIA CON ATRASO ESCOLAR, SEGÚN SEXO, 2009 - 2019
(Porcentaje del total de población de 6 a 11 años de edad de cada sexo)

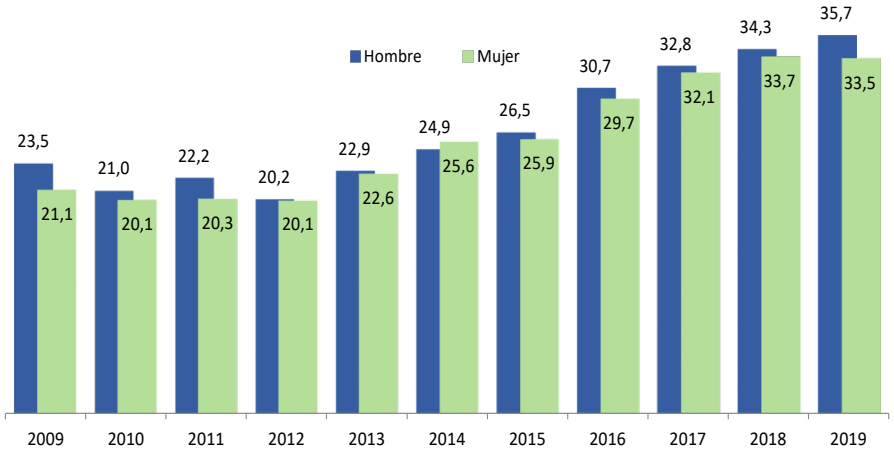

Fuente: Instituto Nacional de Estadística e Informática - Encuesta Nacional de Hogares.

3.2.4 Asistencia a educación primaria con atraso escolar según condición socioeconómica

El 38,9% de las niñas y niños que pertenecen al quintil más pobre (quintil I) presentan atraso escolar, siendo 5,7 puntos porcentuales más que la proporción de niñas y niños del quintil más rico (quintil V) que fue de 33,2%. Comparado con lo obtenido en el año 2018, el atraso escolar aumentó entre los niños y niñas del quintil más rico en 6,8 puntos porcentuales, mientras que entre los del quintil más pobre aumentó en 0,6 punto porcentual.

GRÁFICO Nº 3.10
PERÚ: POBLACIÓN DE 6 A 11 AÑOS QUE ASISTE A EDUCACIÓN PRIMARIA CON ATRASO ESCOLAR, SEGÚN CONDICIÓN SOCIOECONÓMICA, 2009 - 2019

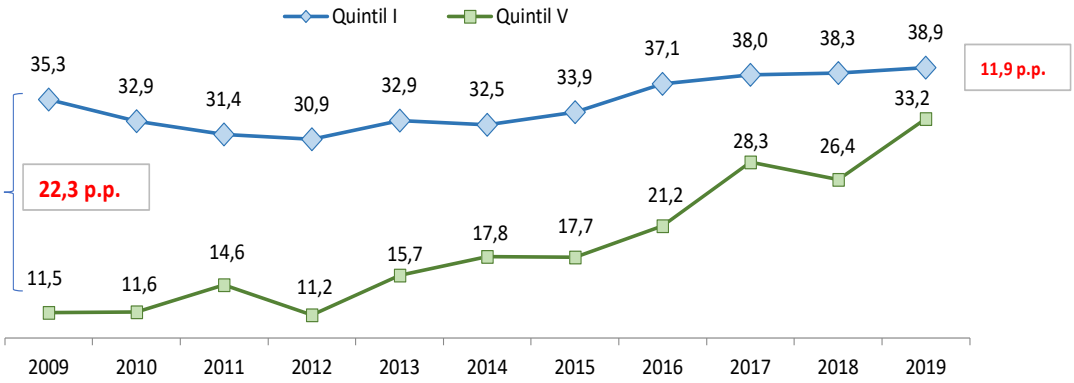

Fuente: Instituto Nacional de Estadística e Informática - Encuesta Nacional de Hogares.

CUADRO Nº 3.10
PERÚ: POBLACIÓN DE 6 A 11 AÑOS DE EDAD QUE ASISTE A EDUCACIÓN PRIMARIA CON ATRASO ESCOLAR, SEGÚN CONDICIÓN SOCIOECONÓMICA, 2009 - 2019
(Porcentaje respecto del total de población de 6 a 11 años de edad de cada quintil)

Condición socioeconómica	2009	2010	2011	2012	2013	2014	2015	2016	2017	2018	2019
Total	**22,3**	**20,6**	**21,3**	**20,1**	**22,7**	**25,3**	**26,2**	**30,2**	**32,5**	**34,0**	**34,6**
Quintil I	35,3	32,9	31,4	30,9	32,9	32,5	33,9	37,1	38,0	38,3	38,9
Quintil II	23,2	20,9	19,4	20,3	23,0	27,4	26,8	30,5	33,8	35,3	33,1
Quintil III	15,4	15,0	17,8	15,3	16,1	20,5	22,0	28,4	29,3	31,9	34,6
Quintil IV	14,1	10,9	13,6	12,2	16,7	18,7	21,4	24,6	25,9	32,0	29,8
Quintil V	11,5	11,6	14,6	11,2	15,7	17,8	17,7	21,2	28,3	26,4	33,2

Fuente: Instituto Nacional de Estadística e Informática - Encuesta Nacional de Hogares.

3.2.5 Asistencia a educación secundaria con atraso escolar

En el año 2019, la población de 12 a 16 años de edad que asistió a educación secundaria y presentó atraso escolar fue el 23,7%.

Según área de residencia, la asistencia con atraso escolar es mayor en el área rural (30,5%) que en el área urbana (20,9%). Por región natural, es más elevado el atraso escolar en la Selva (29,9%) que en la Sierra (25,6%) y Costa (20,3%).

CUADRO Nº 3.11
PERÚ: POBLACIÓN DE 12 A 16 AÑOS DE EDAD QUE ASISTE A EDUCACIÓN SECUNDARIA CON ATRASO ESCOLAR, SEGÚN ÁMBITO GEOGRÁFICO, 2009 - 2019
(Porcentaje del total de población de 12 a 16 años de edad de cada área y región)

Ámbito geográfico	2009	2010	2011	2012	2013	2014	2015	2016	2017	2018	2019
Total	**24,0**	**24,9**	**23,7**	**24,3**	**24,1**	**24,3**	**24,8**	**24,8**	**23,1**	**22,7**	**23,7**
Área de residencia											
Urbana	21,4	22,4	20,9	21,5	21,4	21,6	21,8	22,5	20,0	19,8	20,9
Rural	29,3	30,1	29,4	30,4	29,8	30,3	31,6	30,1	30,7	29,6	30,5
Región natural											
Costa	20,9	22,0	20,5	20,8	20,5	19,9	21,6	21,4	19,9	20,0	20,3
Sierra	27,3	27,7	26,4	28,2	27,6	28,2	27,4	27,3	25,4	24,4	25,6
Selva	25,5	27,3	27,1	25,7	26,5	28,1	28,5	29,2	28,2	27,3	29,9

Fuente: Instituto Nacional de Estadística e Informática - Encuesta Nacional de Hogares.

GRÁFICO Nº 3.11
PERÚ: POBLACIÓN DE 12 A 16 AÑOS DE EDAD QUE ASISTE A EDUCACIÓN SECUNDARIA CON ATRASO ESCOLAR, SEGÚN REGIÓN NATURAL, 2009 - 2019
(Porcentaje del total de población de 12 a 16 años de edad de cada región)

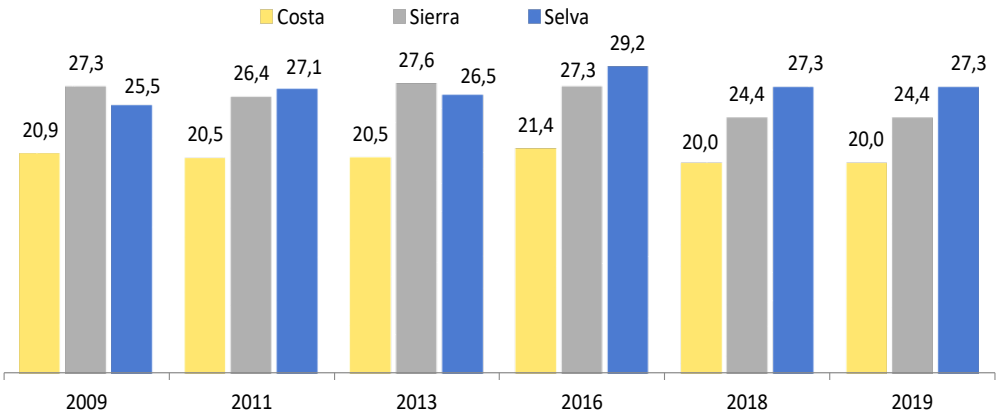

Fuente: Instituto Nacional de Estadística e Informática - Encuesta Nacional de Hogares.

3.2.6 Asistencia a educación secundaria con atraso escolar según departamento

Según departamentos, Loreto es el que presenta mayor proporción de alumnos que asisten a educación secundaria con atraso escolar (34,0%), seguido de Amazonas (33,1%), Cajamarca (32,2%), Huánuco (31,6%), Ucayali y Huancavelica (28,8%) en cada caso y La Libertad (28,5%) entre otros; mientras que los departamentos de Ica (16,8%), Provincia de Lima (18,2%) y Callao (19,5%) presentan las tasas más bajas de atraso escolar.

GRÁFICO Nº 3.12
PERÚ: POBLACIÓN DE 12 A 16 AÑOS DE EDAD QUE ASISTE A EDUCACIÓN SECUNDARIA CON ATRASO ESCOLAR, SEGÚN DEPARTAMENTO, 2019
(Porcentaje del total de población de 12 a 16 años de edad de cada departamento)

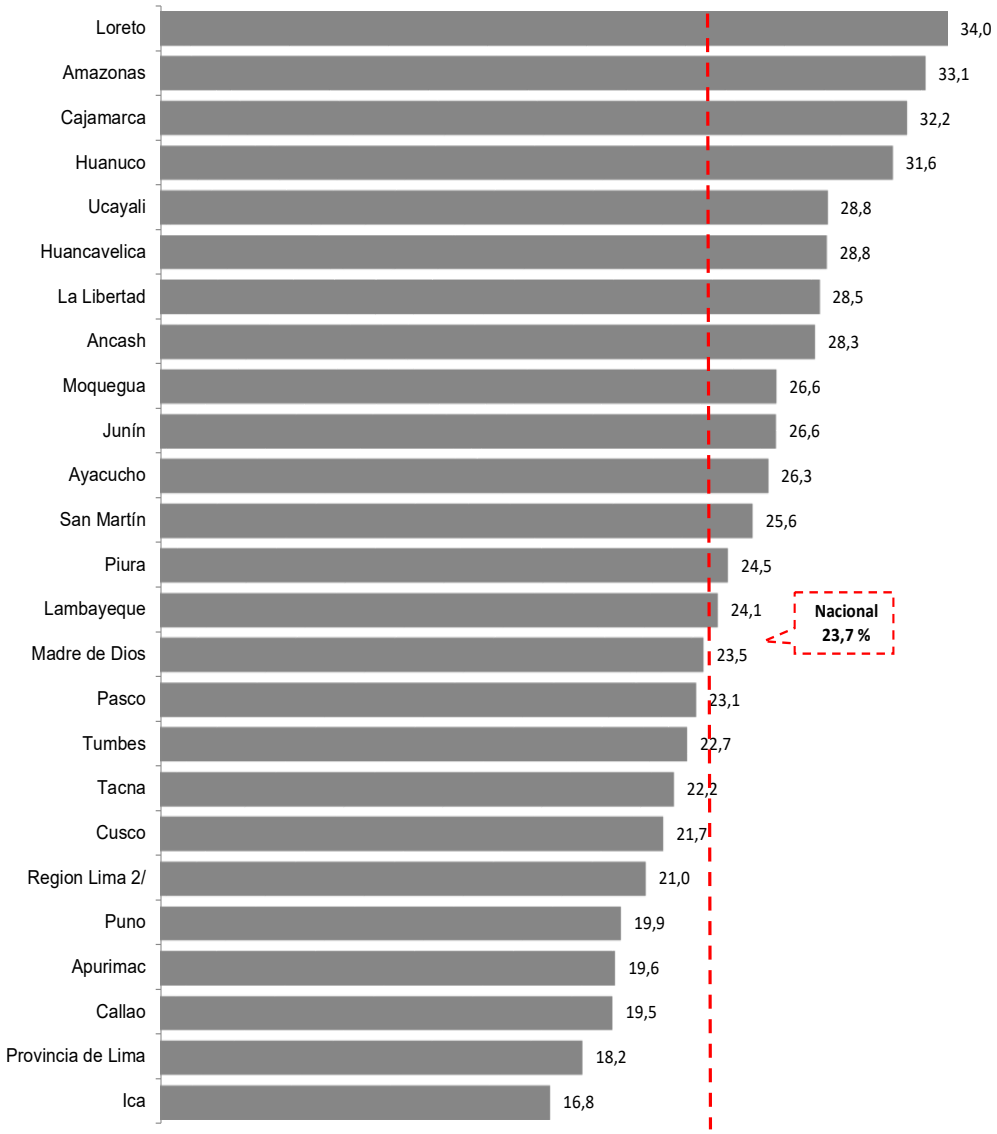

1/ Comprende los 43 distritos que conforman la provincia de Lima.
2/ Comprende las provincias de Barranca, Cajatambo, Canta, Cañete, Huaral, Huarochirí, Huaura, Oyón y Yauyos.
Fuente: Instituto Nacional de Estadística e Informática - Encuesta Nacional de Hogares.

3.2.7 Asistencia a educación secundaria con atraso escolar según sexo

Mayor tasa de atraso escolar en educación secundaria presentan los hombres que las mujeres. Así, de cada 100 hombres de 12 a 16 años que asisten a educación secundaria 27 presentan atraso escolar, en el caso de las mujeres es 21 de cada 100. Este comportamiento también se presenta en el área urbana, donde el atraso de los hombres es de 23,8% y el de las mujeres 18,0% y en el área rural el atraso de los hombres es 32,8% y de las mujeres 28,0%.

CUADRO Nº 3.12
PERÚ: POBLACIÓN DE 12 A 16 AÑOS QUE ASISTE A EDUCACIÓN SECUNDARIA CON ATRASO ESCOLAR, SEGÚN SEXO Y ÁREA DE RESIDENCIA, 2009 - 2019
(Porcentaje del total de población de 12 a 16 años de edad de cada sexo y área)

Sexo / Área de residencia	2009	2010	2011	2012	2013	2014	2015	2016	2017	2018	2019
Total	**24,0**	**24,9**	**23,7**	**24,3**	**24,1**	**24,3**	**24,8**	**24,8**	**23,1**	**22,7**	**23,7**
Hombre	25,1	26,1	26,6	25,6	25,0	26,4	26,5	26,9	25,5	24,3	26,5
Mujer	23,0	23,7	20,7	23,0	23,2	22,1	23,1	22,6	20,6	21,2	20,9
Urbana	**21,4**	**22,4**	**20,9**	**21,5**	**21,4**	**21,6**	**21,8**	**22,5**	**20,0**	**19,8**	**20,9**
Hombre	22,5	23,7	24,6	23,0	22,3	23,8	23,6	24,8	22,3	21,2	23,8
Mujer	20,1	21,0	17,1	19,9	20,5	19,2	20,1	20,0	17,6	18,3	18,0
Rural	**29,3**	**30,1**	**29,4**	**30,4**	**29,8**	**30,3**	**31,6**	**30,1**	**30,7**	**29,6**	**30,5**
Hombre	30,0	30,9	30,6	31,1	30,4	32,0	33,1	31,6	33,2	31,0	32,8
Mujer	28,6	29,2	28,1	29,7	29,1	28,5	30,1	28,5	27,8	28,1	28,0

Fuente: Instituto Nacional de Estadística e Informática - Encuesta Nacional de Hogares.

3.2.8 Asistencia a educación secundaria con atraso escolar según condición socioeconómica

De acuerdo con la condición socioeconómica de los estudiantes de educación secundaria, mayor tasa de atraso escolar presentan los que pertenecen al I quintil (20% más pobre) que los que pertenecen a los estratos altos (V quintil); así, mientras que en el quintil más pobre (quintil I), el 30,0% de la población que asiste a educación secundaria presenta atraso escolar, en el quintil más rico (quintil V) es el 17,8%, siendo mayor en 12,2 puntos porcentuales.

CUADRO Nº 3.13
PERÚ: POBLACIÓN DE 12 A 16 AÑOS DE EDAD QUE ASISTE A EDUCACIÓN SECUNDARIA CON ATRASO ESCOLAR, SEGÚN CONDICIÓN SOCIOECONÓMICA, 2009 - 2019
(Porcentaje respecto del total de población de 12 a 16 años de edad de cada quintil)

Condición socioeconómica	2009	2010	2011	2012	2013	2014	2015	2016	2017	2018	2019
Total	**24,0**	**24,9**	**23,7**	**24,3**	**24,1**	**24,3**	**24,8**	**24,8**	**23,1**	**22,7**	**23,7**
Quintil I	29,4	29,7	28,5	29,8	29,9	31,3	31,3	30,9	29,9	28,5	30,0
Quintil II	27,4	28,1	26,7	27,3	28,8	26,7	27,7	25,6	25,8	24,7	25,1
Quintil III	23,4	20,7	24,0	20,5	18,9	22,7	20,1	23,7	19,9	22,6	21,7
Quintil IV	17,8	23,7	18,5	19,9	20,2	18,0	21,7	17,4	17,3	16,0	17,7
Quintil V	16,4	17,7	14,3	19,1	14,7	14,4	16,7	20,5	14,9	15,0	17,8

Fuente: Instituto Nacional de Estadística e Informática - Encuesta Nacional de Hogares.

GRÁFICO Nº 3.13
PERÚ: POBLACIÓN QUE ASISTE A EDUCACIÓN SECUNDARIA CON ATRASO ESCOLAR, SEGÚN CONDICIÓN SOCIOECONÓMICA, 2009 - 2019
(Porcentaje respecto del total de población de 12 a 16 años de edad de cada quintil)

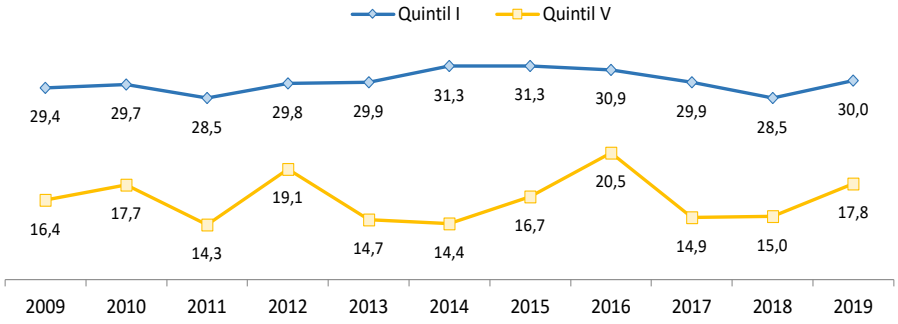

Fuente: Instituto Nacional de Estadística e Informática - Encuesta Nacional de Hogares.

3.2.9 Asistencia a educación secundaria con atraso escolar según lengua materna

Los estudiantes de educación secundaria que tienen como lengua materna una nativa, presentan mayor tasa de atraso escolar (29,4%) que los de lengua materna castellano (23,1%), siendo 6,3 puntos porcentuales menos que aquellos con lengua materna nativa.

CUADRO Nº 3.14
PERÚ: POBLACIÓN DE 12 A 16 AÑOS DE EDAD QUE ASISTE A EDUCACIÓN SECUNDARIA CON ATRASO ESCOLAR, SEGÚN LENGUA MATERNA, 2009 - 2019
(Porcentaje del total de población de 12 a 16 años de edad de cada lengua materna)

Lengua materna	2009	2010	2011	2012	2013	2014	2015	2016	2017	2018	2019
Total	**24,0**	**24,9**	**23,7**	**24,4**	**24,1**	**24,3**	**24,8**	**24,8**	**23,1**	**22,7**	**23,7**
Catellano	22,7	23,1	22,4	22,8	22,8	23,0	23,8	23,9	22,2	21,8	23,1
Lengua Nativa 1/	34,7	38,6	33,3	35,7	34,0	34,3	32,9	32,9	31,5	30,7	29,4

1/ Comprende: Quechua, Aimara y otras lenguas amazónicas.
Fuente: Instituto Nacional de Estadística e Informática - Encuesta Nacional de Hogares.

GRÁFICO Nº 3.14
PERÚ: POBLACIÓN DE 12 A 16 AÑOS DE EDAD QUE ASISTE A EDUCACIÓN SECUNDARIA CON ATRASO ESCOLAR, SEGÚN LENGUA MATERNA, 2009 - 2019
(Porcentaje del total de población de 12 a 16 años de edad de cada lengua materna)

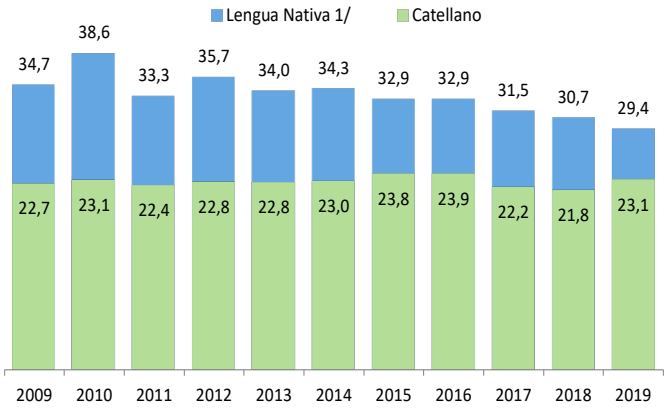

1/ Comprende: Quechua, Aimara y otras lenguas amazónicas.
Fuente: Instituto Nacional de Estadística e Informática - Encuesta Nacional de Hogares.

3.3 Asistencia con adelanto escolar

El adelanto escolar se refiere a la asistencia escolar a un grado o año de estudio superior al que le corresponde a su edad normativa.

3.3.1 Asistencia a educación primaria con adelanto escolar

Según los resultados de la Encuesta Nacional de Hogares de 2019, el 1,4% de los estudiantes de educación primaria estudian un grado superior al que corresponde a su edad normativa. Comparado con el año 2018 disminuyó en 0,4 punto porcentual.

Por área de residencia, el adelanto escolar en educación primaria es similar en ambas áreas, así en el área urbana registró (1,4%) y en la rural (1,5%). Por región natural, la proporción de los que estudian con adelanto escolar es mayor en la Sierra (1,7%), seguido de la Costa (1,4%) y la Selva (0,9%).

CUADRO Nº 3.15
PERÚ: POBLACIÓN DE 6 A 11 AÑOS DE EDAD QUE ASISTE A EDUCACIÓN PRIMARIA CON ADELANTO ESCOLAR, SEGÚN ÁREA DE RESIDENCIA Y REGIÓN NATURAL, 2008 - 2018
(Porcentaje del total de población de 6 a 11 años de edad de cada área y región)

Área / Región natural	2009	2010	2011	2012	2013	2014	2015	2016	2017	2018	2019
Total	**11,8**	**11,7**	**10,7**	**10,1**	**9,4**	**7,7**	**5,8**	**3,7**	**2,6**	**1,8**	**1,4**
Área de residencia											
Urbana	13,0	12,8	11,9	11,4	10,3	8,6	6,3	4,0	2,8	1,9	1,4
Rural	9,3	9,4	8,4	7,2	7,3	5,6	4,5	2,8	2,0	1,5	1,5
Región natural											
Costa	11,8	11,9	11,6	10,6	10,4	9,2	6,0	4,5	3,1	2,0	1,4
Sierra	12,3	12,0	10,2	9,9	8,8	6,6	6,0	2,9	2,2	1,8	1,7
Selva	10,5	10,1	9,4	8,9	7,4	5,3	4,4	3,1	1,6	1,1	0,9

Fuente: Instituto Nacional de Estadística e Informática - Encuesta Nacional de Hogares.

3.3.2 Asistencia a educación primaria con adelanto escolar según sexo

Según sexo, los niños registran (1,7%) y las niñas (1,2%) que asisten a educación primaria con adelanto escolar, esta situación se observa también en el área urbana.

CUADRO Nº 3.16
PERÚ: POBLACIÓN DE 6 A 11 AÑOS QUE ASISTE A EDUCACIÓN PRIMARIA CON ADELANTO ESCOLAR, SEGÚN ÁREA DE RESIDENCIA Y SEXO, 2009 - 2019
(Porcentaje del total de población de 6 a 11 años de edad de cada área y sexo)

Área / Sexo	2009	2010	2011	2012	2013	2014	2015	2016	2017	2018	2019
Total	**11,8**	**11,7**	**10,7**	**10,1**	**9,4**	**7,7**	**5,8**	**3,7**	**2,6**	**1,8**	**1,4**
Hombre	11,8	11,4	10,9	10,5	9,6	7,4	5,5	3,6	2,7	1,8	1,7
Mujer	11,8	12,0	10,6	9,7	9,2	8,0	6,0	3,8	2,5	1,8	1,2
Urbana	**13,0**	**12,8**	**11,9**	**11,4**	**10,3**	**8,6**	**6,3**	**4,0**	**2,8**	**1,9**	**1,4**
Hombre	13,0	12,2	12,2	12,0	10,5	8,2	5,9	3,9	3,0	1,9	1,8
Mujer	13,0	13,5	11,6	10,9	10,1	8,9	6,6	4,2	2,6	1,9	1,0
Rural	**9,3**	**9,4**	**8,4**	**7,2**	**7,3**	**5,6**	**4,5**	**2,8**	**2,0**	**1,5**	**1,5**
Hombre	9,2	9,8	8,3	7,4	7,6	5,4	4,5	2,7	1,9	1,6	1,3
Mujer	9,3	8,9	8,5	7,0	7,1	5,7	4,6	2,9	2,1	1,4	1,7

Fuente: Instituto Nacional de Estadística e Informática - Encuesta Nacional de Hogares.

3.3.3 Asistencia a educación primaria con adelanto escolar según condición socioeconómica

De acuerdo con la condición socioeconómica, si comparamos a los estudiantes que pertenecen al I quintil (20,0% más pobre), con los del V quintil (20,0% más ricos) son los más pobres los que presentan la tasa más alta de adelanto escolar (1,5%) versus (0,9%) que registran los más ricos, mientras que los que se encuentran en los quintiles intermedios, sobresale el IV quintil con 1,8%.

CUADRO Nº 3.17
PERÚ: POBLACIÓN DE 6 A 11 AÑOS QUE ASISTE A EDUCACIÓN PRIMARIA CON ADELANTO ESCOLAR, SEGÚN CONDICIÓN SOCIOECONÓMICA, 2009 - 2019
(Porcentaje del total de población de 6 a 11 años de edad de cada área y sexo)

Condición socioeconómica	2009	2010	2011	2012	2013	2014	2015	2016	2017	2018	2019
Total	**11,8**	**11,7**	**10,7**	**10,1**	**9,4**	**7,7**	**5,8**	**3,7**	**2,6**	**1,8**	**1,4**
Quintil I	8,2	8,6	7,6	6,8	8,4	5,6	4,0	2,9	1,9	1,4	1,5
Quintil II	12,6	11,9	10,7	11,8	7,7	7,2	5,0	4,2	1,8	1,9	1,6
Quintil III	11,9	15,6	13,5	10,1	11,7	9,2	7,1	3,5	3,5	2,4	1,2
Quintil IV	15,2	12,1	12,9	12,8	11,0	8,9	8,0	5,0	3,8	1,8	1,8
Quintil V	14,2	11,6	11,5	11,6	9,1	10,3	6,4	3,1	3,0	1,4	0,9

Fuente: Instituto Nacional de Estadística e Informática - Encuesta Nacional de Hogares.

GRÁFICO Nº 3.15
PERÚ: POBLACIÓN DE 6 A 11 AÑOS DE EDAD QUE ASISTE A EDUCACIÓN PRIMARIA CON ADELANTO ESCOLAR, SEGÚN CONDICIÓN SOCIOECONÓMICA, 2009 - 2019
(Porcentaje respecto del total de población de 6 a 11 años de edad)

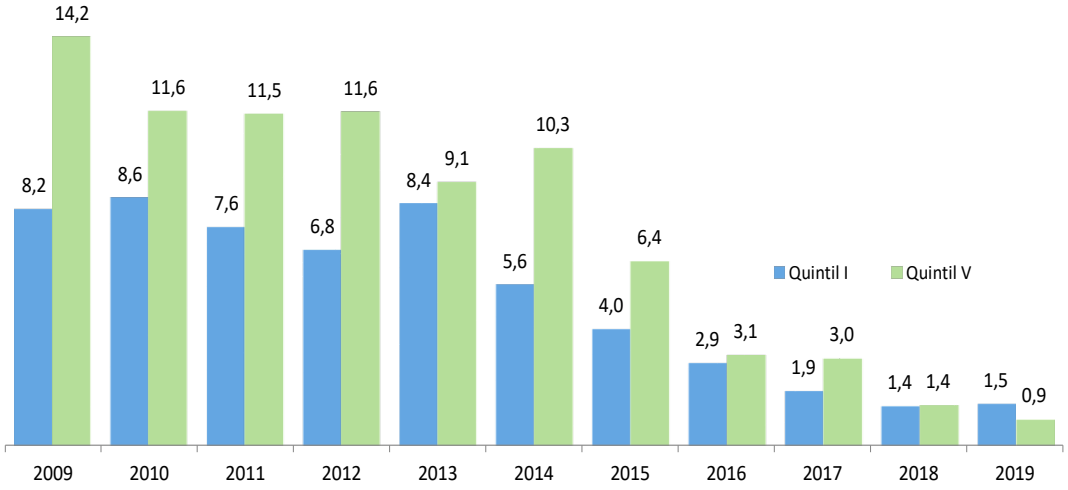

Fuente: Instituto Nacional de Estadística e Informática - Encuesta Nacional de Hogares.

3.3.4 Asistencia a educación secundaria con adelanto escolar según área de residencia

En el año 2019, el 6,7% de los estudiantes de educación secundaria estudiaban en un grado superior al que corresponde a su edad, es decir con adelanto escolar.

Según área de residencia, la asistencia escolar con adelanto escolar, es mayor en 3,2 puntos porcentuales en el área urbana (7,7%) que en la rural (4,5%). Por región natural, en la Costa (7,7%) es mayor que en la Sierra (6,4%) y Selva (4,6%).

CUADRO Nº 3.18
PERÚ: POBLACIÓN DE 12 A 16 AÑOS DE EDAD QUE ASISTE A EDUCACIÓN SECUNDARIA CON ADELANTO ESCOLAR, SEGÚN ÁMBITO GEOGRÁFICO, 2009 - 2019
(Porcentaje del total de población de 12 a 16 años de edad de cada área y región)

Ámbito geográfico	2008	2009	2010	2011	2012	2013	2014	2015	2016	2017	2018	2019
Total	**10,5**	**10,7**	**9,5**	**10,5**	**10,1**	**9,8**	**9,8**	**9,7**	**8,4**	**8,5**	**8,0**	**6,7**
Área de residencia												
Urbana	12,8	12,7	11,1	12,5	11,8	11,7	11,3	11,2	9,5	9,6	8,9	7,7
Rural	6,2	6,7	6,3	6,6	6,5	5,6	6,3	6,1	6,0	5,9	6,0	4,5
Región natural												
Costa	12,1	12,6	11,5	12,4	11,2	12,0	12,0	11,6	9,6	9,6	8,0	7,7
Sierra	9,5	9,7	8,5	9,6	9,7	7,8	8,4	8,9	7,9	8,3	8,5	6,4
Selva	8,2	6,8	5,4	6,9	7,5	7,5	6,3	5,5	5,8	5,6	6,8	4,6

Fuente: Instituto Nacional de Estadística e Informática - Encuesta Nacional de Hogares.

GRÁFICO Nº 3.16
PERÚ: ASISTENCIA A EDUCACIÓN SECUNDARIA CON ADELANTO ESCOLAR, SEGÚN ÁREA DE RESIDENCIA, 2009 - 2019
(Porcentaje del total de población de 12 a 16 años de edad de cada área)

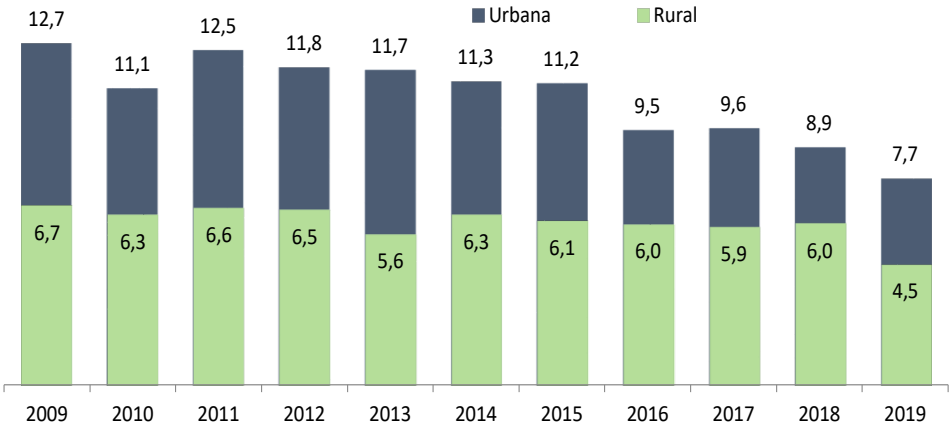

Fuente: Instituto Nacional de Estadística e Informática - Encuesta Nacional de Hogares.

3.3.5 Asistencia a educación secundaria con adelanto escolar según sexo

Según sexo, se observa similar proporción de mujeres (7,0%) que de hombres (6,5%) que asisten a educación secundaria con adelanto escolar.

Por área de residencia se observa que la proporción de estudiantes de secundaria con adelanto escolar, es mayor en el área urbana (7,7%) que en el área rural (4,5%).

CUADRO Nº 3.19
PERÚ: POBLACIÓN DE 12 A 16 AÑOS QUE ASISTE A EDUCACIÓN SECUNDARIA CON ADELANTO ESCOLAR, SEGÚN SEXO Y ÁREA DE RESIDENCIA, 2009 - 2019
(Porcentaje del total de población de 12 a 16 años de edad de cada área y sexo)

Sexo / Área de residencia	2009	2010	2011	2012	2013	2014	2015	2016	2017	2018	2019
Total	**10,7**	**9,5**	**10,5**	**10,1**	**9,8**	**9,8**	**9,7**	**8,4**	**8,5**	**8,0**	**6,7**
Hombre	10,7	9,0	9,2	10,2	9,5	8,8	8,6	8,0	7,9	6,9	6,5
Mujer	10,6	10,0	11,9	10,0	10,0	10,8	10,7	8,8	9,1	9,1	7,0
Urbana	**12,7**	**11,1**	**12,5**	**11,8**	**11,7**	**11,3**	**11,2**	**9,5**	**9,6**	**8,9**	**7,7**
Hombre	13,0	10,5	10,6	11,9	11,4	9,8	9,8	9,1	9,1	7,3	7,4
Mujer	12,4	11,7	14,3	11,7	12,1	12,9	12,7	9,9	10,1	10,4	7,9
Rural	**6,7**	**6,3**	**6,6**	**6,5**	**5,6**	**6,3**	**6,1**	**6,0**	**5,9**	**6,0**	**4,5**
Hombre	6,3	6,1	6,4	6,6	5,8	6,5	6,0	5,6	5,3	6,0	4,3
Mujer	7,1	6,5	6,7	6,4	5,4	6,1	6,2	6,3	6,5	6,0	4,7

Fuente: Instituto Nacional de Estadística e Informática - Encuesta Nacional de Hogares.

3.3.6 Asistencia a educación secundaria con adelanto escolar según condición socioeconómica

De acuerdo con la condición socioeconómica, los estudiantes que pertenecen al cuarto y quinto quintil presentan la tasa más alta de adelanto escolar (10,1% y 8,6% en cada caso), y las tasas más bajas se registran en el primer (4,2%) y segundo (5,6%) quintil.

CUADRO Nº 3.20
PERÚ: POBLACIÓN DE 12 A 16 AÑOS DE EDAD QUE ASISTE A EDUCACIÓN SECUNDARIA CON ADELANTO ESCOLAR, SEGÚN CONDICIÓN SOCIOECONÓMICA, 2009 - 2019
(Porcentaje respecto del total de población de 12 a 16 años de edad de cada quintil)

Condición socioeconómica	2009	2010	2011	2012	2013	2014	2015	2016	2017	2018	2019
Total	**10,7**	**9,5**	**10,5**	**10,1**	**9,8**	**9,8**	**9,7**	**8,4**	**8,5**	**8,0**	**6,7**
Quintil I	6,1	5,1	5,6	5,3	5,4	5,5	6,0	5,3	5,8	6,0	4,2
Quintil II	8,1	8,3	8,8	9,5	8,7	9,1	6,8	7,7	7,6	8,3	5,6
Quintil III	10,8	11,8	12,1	13,5	12,6	10,7	10,4	9,7	10,9	8,1	7,9
Quintil IV	15,5	12,8	14,8	13,5	11,6	13,5	14,8	12,3	11,4	9,6	10,1
Quintil V	18,0	12,5	16,1	12,2	14,6	14,4	15,4	9,9	8,7	9,6	8,6

Fuente: Instituto Nacional de Estadística e Informática - Encuesta Nacional de Hogares.

GRÁFICO Nº 3.17
PERÚ: POBLACIÓN DE 12 A 16 AÑOS DE EDAD QUE ASISTE A EDUCACIÓN SECUNDARIA CON ADELANTO ESCOLAR, SEGÚN CONDICIÓN SOCIOECONÓMICA, 2009 - 2019
(Porcentaje respecto del total de población de 12 a 16 años de edad de cada quintil)

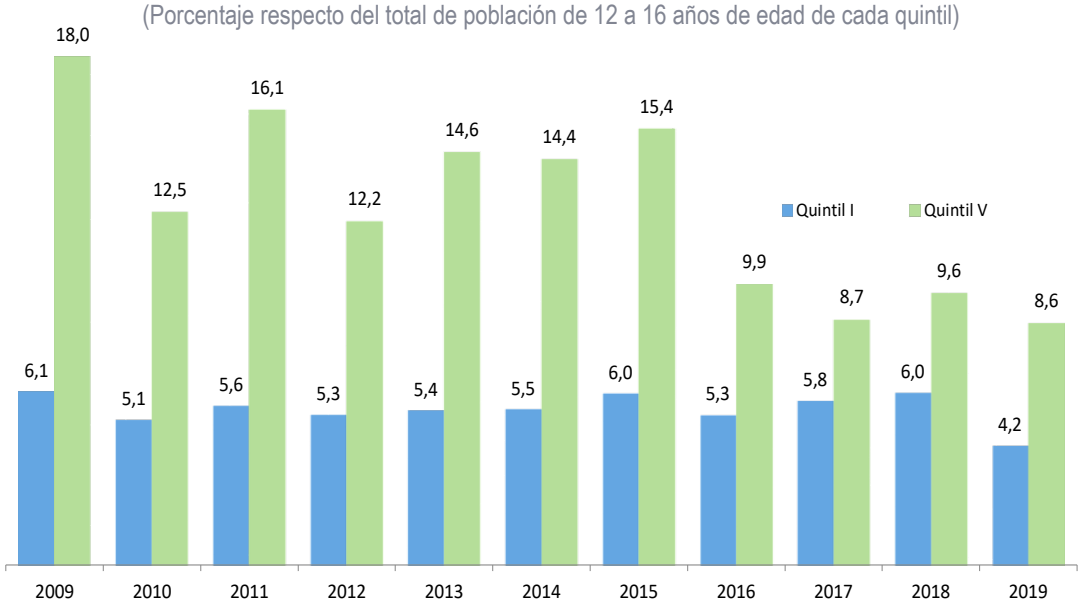

Fuente: Instituto Nacional de Estadística e Informática - Encuesta Nacional de Hogares.

3.3.7 Asistencia a educación secundaria con adelanto escolar según lengua materna

Según lengua materna aprendida en la niñez, en el año 2019 se observa que los estudiantes de secundaria que tienen lengua materna castellano presentan mayor adelanto escolar (6,9%) que los estudiantes que tienen una lengua nativa (5,1%), es decir 1,8 puntos porcentuales menos que los que aprendieron en su niñez el castellano.

CUADRO Nº 3.21
PERÚ: POBLACIÓN DE 12 A 16 AÑOS DE EDAD QUE ASISTE A EDUCACIÓN SECUNDARIA CON ADELANTO ESCOLAR, SEGÚN LENGUA MATERNA, 2009 - 2019
(Porcentaje respecto del total de población de 12 a 16 años de edad, de cada lengua materna)

Lengua materna	2009	2010	2011	2012	2013	2014	2015	2016	2017	2018	2019
Total	**10,7**	**9,5**	**10,5**	**10,1**	**9,8**	**9,8**	**9,7**	**8,4**	**8,5**	**8,0**	**6,7**
Castellano	11,3	10,2	11,2	10,8	10,4	10,4	10,0	8,8	8,7	8,2	6,9
Lengua nativa 1/	6,4	4,3	5,7	4,8	5,2	5,3	6,8	5,4	6,9	5,5	5,1

1/ Comprende Quechua, Aimara y otras lengua amazónicas
Fuente: Instituto Nacional de Estadística e Informática - Encuesta Nacional de Hogares.

GRÁFICO Nº 3.18
PERÚ: ASISTENCIA A EDUCACIÓN SECUNDARIA CON ADELANTO ESCOLAR, SEGÚN LENGUA MATERNA, 2009 - 2019
(Porcentaje respecto del total de población de 12 a 16 años de edad, de cada lengua materna)

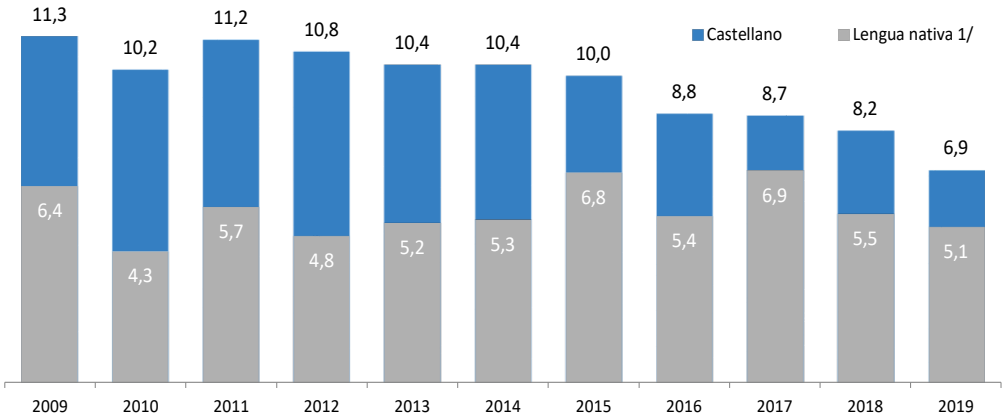

1/ Comprende Quechua, Aimara y lenguas amazónicas
Fuente: Instituto Nacional de Estadística e Informática - Encuesta Nacional de Hogares.

Cápitulo

IV

INDICADORES DE LOGRO EDUCATIVO

Capítulo 4: Indicadores de logro educativo

Para medir el logro educativo se incluyen dos indicadores: promedio de años de estudio y nivel de educación alcanzado por las personas de 25 y más años de edad.

4.1 Promedio de años de estudio alcanzado

4.1.1 Promedio de años de estudio según ámbito geográfico

Para el año 2019, la población de 25 y más años de edad, logró obtener como promedio 10,1 años de estudio.

Por área de residencia, los del área urbana obtienen como promedio 10,8 años de estudio, 3,8 años más que los residentes del área rural (7,0 años de estudio).

Según región natural, la población de 25 y más años de edad de la Costa obtiene el promedio de estudios más alto con 10,9 años, seguido por los residentes de la Sierra con 9,2 años y la Selva con 8,8 años de estudio.

CUADRO Nº 4.1
PERÚ: PROMEDIO DE AÑOS DE ESTUDIO ALCANZADO POR LA POBLACIÓN DE 25 Y MÁS AÑOS DE EDAD, SEGÚN ÁREA DE RESIDENCIA Y SEXO, 2009 - 2019
(Años de estudio)

Ámbito geográfico	2009	2010	2011	2012	2013	2014	2015	2016	2017	2018	2019
Total	**9,7**	**9,8**	**9,8**	**9,9**	**9,9**	**9,9**	**9,9**	**9,9**	**10,0**	**10,0**	**10,1**
Área de residencia											
Urbana	10,6	10,6	10,6	10,7	10,6	10,6	10,6	10,6	10,6	10,7	10,8
Rural	6,5	6,6	6,6	6,7	6,8	6,7	6,8	6,9	6,9	7,0	7,0
Región natural											
Costa	10,5	10,5	10,5	10,6	10,6	10,6	10,7	10,7	10,7	10,8	10,9
Sierra	8,7	8,7	8,8	8,9	8,9	8,8	8,9	8,9	8,9	9,1	9,2
Selva	8,3	8,5	8,5	8,6	8,5	8,5	8,5	8,5	8,5	8,5	8,8

Fuente: Instituto Nacional de Estadística e Informática - Encuesta Nacional de Hogares.

GRÁFICO Nº 4.1
PERÚ: PROMEDIO DE AÑOS DE ESTUDIO ALCANZADO POR LA POBLACIÓN DE 25 Y MÁS AÑOS DE EDAD, SEGÚN ÁREA DE RESIDENCIA, 2009 - 2019
(Años de estudio)

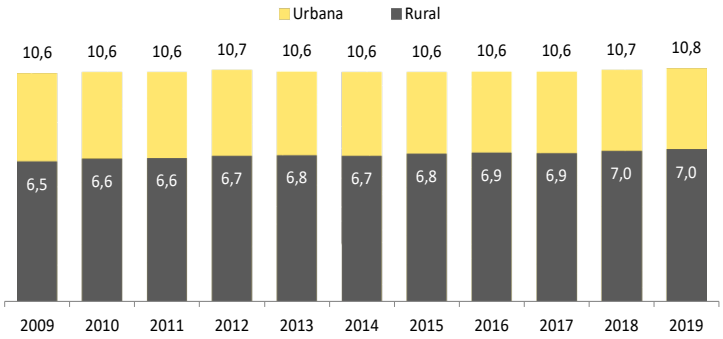

Fuente: Instituto Nacional de Estadística e Informática - Encuesta Nacional de Hogares.

4.1.2 Promedio de años de estudio alcanzado según sexo

Según sexo, los hombres obtienen un promedio mayor de años de estudio (10,4 años) que las mujeres (9,9 años). Esta situación se observa, tanto en el área urbana como en la rural. Así, en el área rural la población masculina tiene en promedio 7,6 años de estudio mientras las mujeres alcanzan 6,3 años de escolaridad, 1,3 años menos que los hombres. En el área urbana, los hombres obtienen como promedio 11,1 años y las mujeres 10,5 años de escolaridad, en este ámbito la brecha entre género es menor.

CUADRO Nº 4.2
PERÚ: PROMEDIO DE AÑOS DE ESTUDIO ALCANZADO POR LA POBLACIÓN DE 25 Y MÁS AÑOS DE EDAD, SEGÚN ÁREA DE RESIDENCIA Y SEXO, 2009 - 2019
(Años de estudio)

Sexo / Área de residencia	2009	2010	2011	2012	2013	2014	2015	2016	2017	2018	2019
Total	**9,7**	**9,8**	**9,8**	**9,9**	**9,9**	**9,9**	**9,9**	**9,9**	**10,0**	**10,0**	**10,1**
Urbana	10,6	10,2	10,6	10,7	10,6	10,6	10,6	10,6	10,6	10,7	10,8
Rural	6,5	5,8	6,6	6,7	6,8	6,7	6,8	6,9	6,9	7,0	7,0
Hombre	**10,0**	**10,0**	**10,0**	**10,1**	**10,1**	**10,1**	**10,1**	**10,2**	**10,2**	**10,3**	**10,4**
Urbana	10,9	10,9	10,9	11,0	11,0	10,9	10,9	10,9	11,0	11,0	11,1
Rural	7,1	7,1	7,1	7,2	7,3	7,2	7,3	7,4	7,4	7,5	7,6
Mujer	**9,4**	**9,5**	**9,5**	**9,6**	**9,6**	**9,6**	**9,6**	**9,7**	**9,7**	**9,7**	**9,9**
Urbana	10,2	10,2	10,3	10,4	10,3	10,3	10,3	10,3	10,3	10,4	10,5
Rural	5,8	5,8	5,9	6,0	6,0	6,0	6,1	6,1	6,2	6,2	6,3

Fuente: Instituto Nacional de Estadística e Informática - Encuesta Nacional de Hogares.

GRÁFICO Nº 4.2
PERÚ: PROMEDIO DE AÑOS DE ESTUDIO ALCANZADO POR LA POBLACIÓN DE 25 Y MÁS AÑOS DE EDAD, SEGÚN SEXO, 2009 - 2019
(Años de estudio)

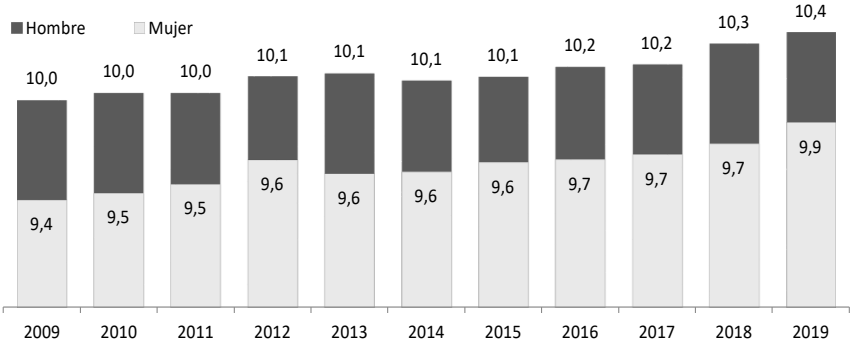

Fuente: Instituto Nacional de Estadística e Informática - Encuesta Nacional de Hogares.

4.1.3 Promedio de años de estudio alcanzado según departamento

Por departamentos, los promedios de años de estudio más altos y que superan el promedio nacional (10,1 años), se presentan en la provincia de Lima (11,4 años), Departamento de Lima (11,3 años), Provincia Constitucional del Callao e Ica (11,2 años, en cada caso), Arequipa (11,0 años) y Moquegua (10,9 años). De otro lado, los promedios de años de estudio más bajos se presentan en Cajamarca (8,0 años), Huánuco y Huancavelica (8,2 años, en cada caso), entre otros.

GRÁFICO Nº 4.3
PERÚ: PROMEDIO DE AÑOS DE ESTUDIO ALCANZADO POR LA POBLACIÓN DE 25 Y MÁS AÑOS DE EDAD, SEGÚN DEPARTAMENTO, 2019
(Años de estudio)

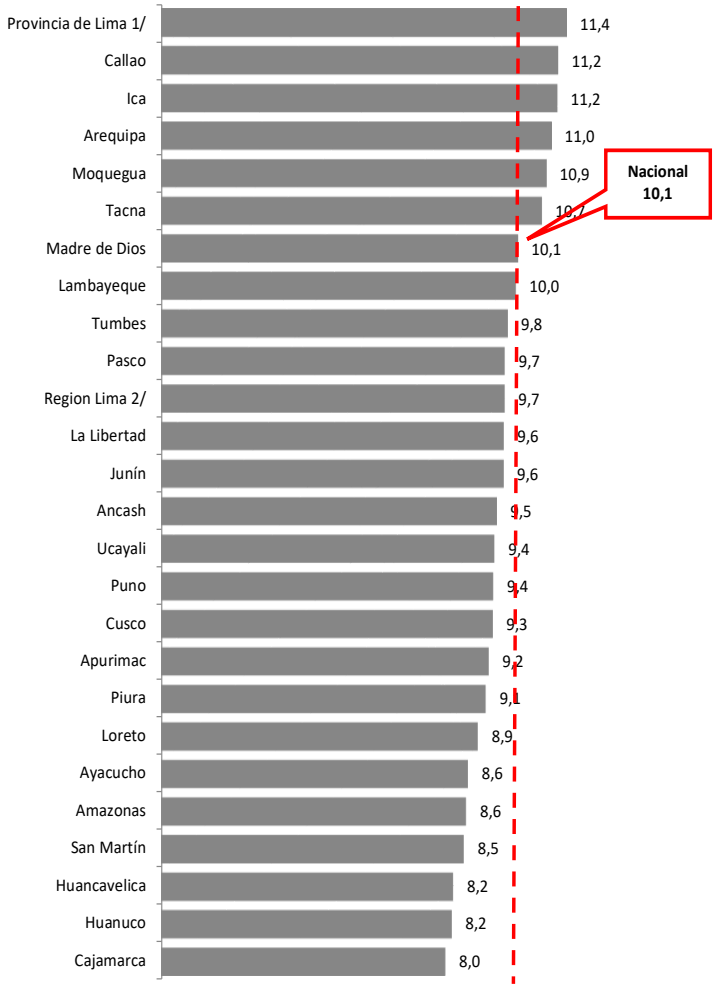

1/ Comprende los 43 distritos que conforman la provincia de Lima.
2/ Comprende las provincias de Barranca, Cajatambo, Canta, Cañete, Huaral, Huarochirí, Huaura, Oyón y Yauyos.
Fuente: Instituto Nacional de Estadística e Informática - Encuesta Nacional de Hogares.

4.1.4 Promedio de años de estudio alcanzado según condición socioeconómica

De acuerdo con la condición socioeconómica de la población, los años de escolaridad alcanzados son notablemente diferentes. Así, la población que pertenece al quintil más pobre (quintil I) logró estudiar en promedio 7,1 años de estudio; mientras los que pertenecen al quintil más rico (quintil V), estudiaron en promedio 12,5 años, siendo la brecha de 5,4 años de estudio.

Según sexo, los hombres logran estudiar como promedio más años de estudio, que las mujeres y este comportamiento se presenta en todos los estratos sociales.

CUADRO Nº 4.3
PERÚ: PROMEDIO DE AÑOS DE ESTUDIO ALCANZADO POR LA POBLACIÓN DE 25 Y MÁS AÑOS DE EDAD, SEGÚN SEXO Y CONDICIÓN SOCIOECONÓMICA, 2009 - 2019
(Años de estudio)

Sexo / Quintil	2009	2010	2011	2012	2013	2014	2015	2016	2017	2018	2019
Total	**9,7**	**9,8**	**9,8**	**9,9**	**9,9**	**9,9**	**9,9**	**9,9**	**10,0**	**10,0**	**10,1**
Quintil I	6,0	6,1	6,2	6,3	6,5	6,5	6,6	6,7	6,8	6,9	7,1
Quintil II	8,0	8,1	8,3	8,4	8,4	8,3	8,5	8,5	8,5	8,7	8,8
Quintil III	9,5	9,6	9,6	9,8	9,8	9,7	9,8	9,7	9,8	9,8	9,9
Quintil IV	10,6	10,7	10,7	10,9	10,7	10,8	10,6	10,8	10,8	10,9	11,0
Quintil V	12,4	12,3	12,2	12,4	12,3	12,3	12,3	12,4	12,4	12,4	12,5
Hombre	**10,0**	**10,0**	**10,0**	**10,1**	**10,1**	**10,1**	**10,1**	**10,2**	**10,2**	**10,3**	**10,4**
Quintil I	6,5	6,6	6,6	6,8	6,9	7,0	7,1	7,1	7,2	7,4	7,5
Quintil II	8,5	8,5	8,7	8,7	8,8	8,7	8,8	8,9	8,9	9,0	9,1
Quintil III	9,9	10,0	9,9	10,1	10,1	10,0	10,1	10,0	10,1	10,2	10,2
Quintil IV	10,9	11,0	11,1	11,2	11,0	11,0	10,9	11,1	11,1	11,2	11,2
Quintil V	12,7	12,6	12,5	12,6	12,7	12,5	12,5	12,7	12,7	12,7	12,8
Mujer	**9,4**	**9,5**	**9,5**	**9,6**	**9,6**	**9,6**	**9,6**	**9,7**	**9,7**	**9,7**	**9,9**
Quintil I	5,3	5,4	5,5	5,8	6,0	6,0	6,1	6,1	6,2	6,4	6,5
Quintil II	7,5	7,6	7,9	8,0	7,9	7,9	8,0	8,0	8,1	8,4	8,4
Quintil III	9,1	9,1	9,2	9,5	9,4	9,3	9,4	9,3	9,4	9,5	9,6
Quintil IV	10,3	10,3	10,4	10,6	10,4	10,5	10,3	10,6	10,5	10,5	10,7
Quintil V	12,1	12,0	11,9	12,2	12,0	12,0	12,1	12,2	12,2	12,1	12,3

Fuente: Instituto Nacional de Estadística e Informática - Encuesta Nacional de Hogares.

GRÁFICO Nº 4.4
PERÚ: PROMEDIO DE AÑOS DE ESTUDIO ALCANZADO POR LA POBLACIÓN DE 25 Y MÁS AÑOS DE EDAD, SEGÚN CONDICIÓN SOCIOECONÓMICA, 2009-2019
(Años de estudio)

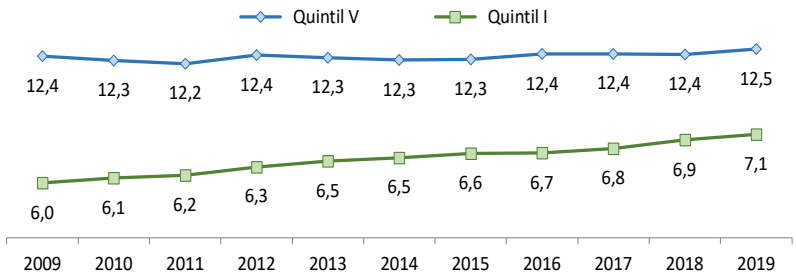

Fuente: Instituto Nacional de Estadística e Informática - Encuesta Nacional de Hogares.

4.1.5 Promedio de años de estudio alcanzado según lengua materna

El promedio de años de estudio alcanzado por la población de 25 y más años de edad, es mayor entre la población que tiene como lengua materna al castellano (10,7 años) que los que aprendieron una lengua nativa (quechua, aimara y otra lengua amazónica) que solo lograron estudiar 7,8 años promedio de estudio.

Por sexo, también se observa diferencias entre los que tienen como lengua materna el castellano, frente a una lengua nativa; así, durante el año 2019, los hombres que aprendieron castellano lograron en promedio 10,8 años y las mujeres 10,5 años; mientras los que aprendieron una lengua nativa en su niñez presentan menor promedio de años de escolaridad: hombres 8,5 años y mujeres 6,8 años.

CUADRO Nº 4.4
PERÚ: PROMEDIO DE AÑOS DE ESTUDIO ALCANZADO POR LA POBLACIÓN DE 25 Y MÁS AÑOS DE EDAD POR LENGUA APRENDIDA EN LA NIÑEZ, SEGÚN SEXO Y ÁREA DE RESIDENCIA, 2011- 2019
(Años de estudio)

Sexo / Área de residencia	2011		2012		2013		2014		2015		2016		2017		2018		2019	
	Castellano	Lengua Nativa 1/	Castellano	Lengua Nativa 1/	Castellano	Lengua Nativa 1/	Castellano	Lengua Nativa 1/	Castellano	Lengua Nativa 1/	Castellano	Lengua Nativa 1/	Castellano	Lengua Nativa 1/	Castellano	Lengua Nativa 1/	Castellano	Lengua Nativa 1/
Total	**10,4**	**7,3**	**10,5**	**7,5**	**10,4**	**7,4**	**10,4**	**7,3**	**10,4**	**7,6**	**10,5**	**7,6**	**10,2**	**6,7**	**10,6**	**7,7**	**10,7**	**7,8**
Hombre	10,6	8,0	10,6	8,2	10,6	8,1	10,6	8,0	10,6	8,3	10,7	8,3	10,5	8,1	10,8	8,4	10,8	8,5
Mujer	10,2	6,3	10,3	6,6	10,2	6,5	10,2	6,4	10,3	6,7	10,3	6,7	9,9	5,4	10,4	6,8	10,5	6,8
Urbana	**11,0**	**8,1**	**11,0**	**8,4**	**11,0**	**8,3**	**11,0**	**8,2**	**11,0**	**8,4**	**11,0**	**8,3**	**10,8**	**7,6**	**11,1**	**8,4**	**11,2**	**8,5**
Hombre	11,2	9,0	11,3	9,3	11,3	9,2	11,2	9,1	11,2	9,2	11,3	9,1	11,1	9,1	11,3	9,3	11,4	9,4
Mujer	10,7	7,1	10,8	7,5	10,7	7,3	10,7	7,2	10,8	7,4	10,8	7,4	10,5	6,3	10,8	7,5	11,0	7,5
Rural	**6,9**	**6,2**	**7,0**	**6,3**	**7,1**	**6,2**	**7,2**	**6,1**	**7,1**	**6,5**	**7,1**	**6,5**	**6,5**	**5,4**	**7,3**	**6,5**	**7,3**	**6,6**
Hombre	7,3	6,9	7,4	7,0	7,5	6,9	7,5	6,8	7,4	7,2	7,5	7,2	7,2	6,8	7,7	7,2	7,7	7,3
Mujer	6,4	5,1	6,5	5,2	6,6	5,2	6,7	5,0	6,6	5,4	6,6	5,5	5,6	3,8	6,7	5,5	6,7	5,6

Fuente: Instituto Nacional de Estadística e Informática - Encuesta Nacional de Hogares.

Por área de residencia, se observa que la población del área urbana que aprendió en su niñez castellano alcanzó 11,2 años como promedio de estudio, mientras que la población con lengua nativa 8,5 años. En el área rural, se registró 7,3 años para los que tienen como lengua materna el castellano y 6,6 años para los que aprendieron una lengua nativa.

GRÁFICO Nº 4.5
PERÚ: PROMEDIO DE AÑOS DE ESTUDIO ALCANZADO POR LA POBLACIÓN DE 25 Y MÁS AÑOS DE EDAD, SEGÚN LENGUA APRENDIDA, 2009-2019
(Años de estudio)

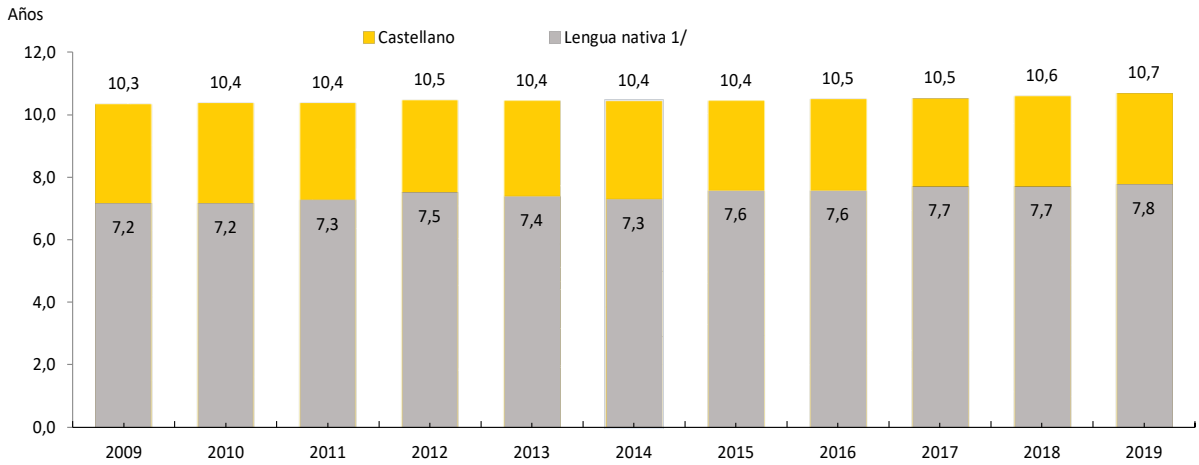

1/ Comprende: Quechua, Aimara y otra lengua amazónica.
Fuente: Instituto Nacional de Estadística e Informática - Encuesta Nacional de Hogares.

4.2 Nivel de educación

4.2.1 Nivel de educación alcanzado

Al año 2019, el 4,8% de la población de 25 y más años de edad no logró estudiar ningún nivel de educación, el 24,8% alcanzó estudiar algún grado o año de educación primaria, el 38,2% algún año de educación secundaria y el 32,2% educación superior (15,1% no universitaria y 17,1% universitaria).

CUADRO Nº 4.5
PERÚ: NIVEL DE EDUCACIÓN ALCANZADO POR LA POBLACIÓN DE 25 Y MÁS AÑOS DE EDAD, 2009 - 2019
(Porcentaje respecto del total de población de 25 y más años de edad de cada nivel)

Nivel de educación	2009	2010	2011	2012	2013	2014	2015	2016	2017	2018	2019
Total	**100,0**	**100,0**	**100,0**	**100,0**	**100,0**	**100,0**	**100,0**	**100,0**	**100,0**	**100,0**	**100,0**
Sin nivel/inicial	6,9	6,8	6,5	5,9	5,8	5,7	5,4	5,5	5,2	4,9	4,8
Primaria 1/	28,4	27,9	27,9	26,9	27,3	27,0	26,6	26,5	26,0	25,6	24,8
Secundaria	35,0	35,7	35,5	36,3	36,7	37,8	39,2	38,0	38,6	38,7	38,2
Superior no universitaria	14,3	14,7	15,1	14,7	14,2	13,6	13,1	14,2	13,9	14,2	15,1
Superior universitaria 2/	15,5	14,9	14,9	16,2	16,0	15,9	15,7	15,9	16,2	16,6	17,1

1/ A partir del año 2017, incluye educación básica especial.
2/ Incluye Post grado.
Fuente: Instituto Nacional de Estadística e Informática - Encuesta Nacional de Hogares.

GRÁFICO Nº 4.6
PERÚ: NIVEL DE EDUCACIÓN ALCANZADO POR LA POBLACIÓN DE 25 Y MÁS AÑOS DE EDAD, 2019
(Porcentaje)

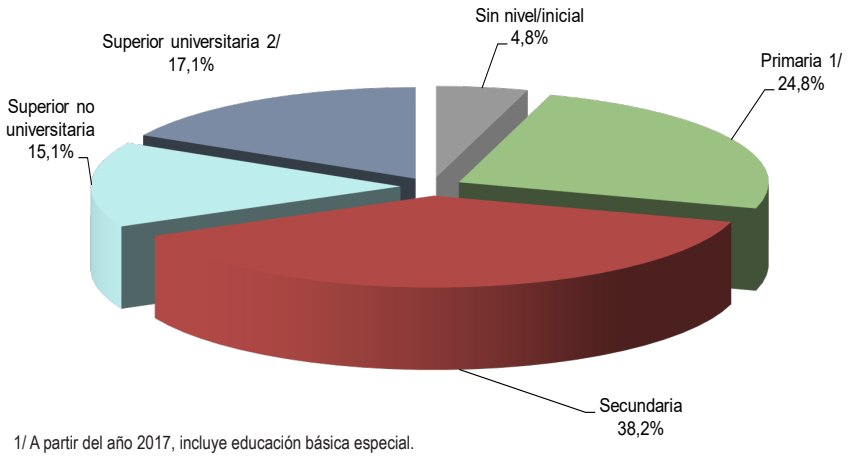

1/ A partir del año 2017, incluye educación básica especial.
2/ Incluye Post grado.
Fuente: Instituto Nacional de Estadística e Informática - Encuesta Nacional de Hogares.

4.2.2 Nivel de educación alcanzado según sexo

Entre la población de 25 y más años de edad, son los hombres quienes presentan mejores niveles educativos, principalmente en educación secundaria y superior universitaria; mientras que las mujeres, muestran mayor proporción en niveles más bajos, como inicial/sin nivel o primaria. Así, en el 2019, el 27,2% de las mujeres tenían nivel de educación primaria, frente al 22,4% que registraron los hombres.

En educación secundaria, el 42,4% de los hombres alcanzaron este nivel, frente al 34,1% que registraron las mujeres, es decir, una diferencia de 8,3 puntos porcentuales favorable a ellos. En educación superior universitaria, más hombres que mujeres acceden a ella; así, el 18,5% de los hombres y el 15,8% de las mujeres tienen educación universitaria. Mientras que, en la educación superior no universitaria, los hombres (14,8%) y las mujeres (15,4%).

CUADRO Nº 4.6
PERÚ: NIVEL DE EDUCACIÓN ALCANZADO POR HOMBRES Y MUJERES DE 25 Y MÁS AÑOS DE EDAD, 2009 - 2019
(Porcentaje respecto del total de población de 25 y más años de edad de cada sexo)

Sexo / Nivel de educación	2009	2010	2011	2012	2013	2014	2015	2016	2017	2018	2019
Hombre	**100,0**	**100,0**	**100,0**	**100,0**	**100,0**	**100,0**	**100,0**	**100,0**	**100,0**	**100,0**	**100,0**
Sin nivel/inicial	2,6	2,7	2,7	2,3	2,4	2,2	2,2	2,2	2,1	1,9	2,0
Primaria 1/	26,2	25,9	25,9	24,9	24,9	24,7	24,3	24,0	23,7	22,8	22,4
Secundaria	39,3	39,5	39,4	40,3	40,8	42,5	43,9	42,5	42,9	42,9	42,4
Superior no universitaria	14,5	15,0	15,2	14,7	14,3	13,4	12,6	13,7	13,4	14,2	14,8
Superior universitaria 2/	17,4	16,9	16,7	17,8	17,7	17,2	17,0	17,5	17,9	18,2	18,5
Mujer	**100,0**	**100,0**	**100,0**	**100,0**	**100,0**	**100,0**	**100,0**	**100,0**	**100,0**	**100,0**	**100,0**
Sin nivel/inicial	11,1	10,9	10,2	9,5	9,2	9,2	8,6	8,7	8,3	7,8	7,5
Primaria 1/	30,7	29,8	29,9	28,9	29,7	29,3	28,8	28,8	28,3	28,3	27,2
Secundaria	30,6	31,9	31,6	32,3	32,5	33,2	34,4	33,5	34,4	34,7	34,1
Superior no universitaria	14,1	14,5	15,1	14,7	14,2	13,8	13,7	14,7	14,4	14,2	15,4
Superior universitaria 2/	13,6	12,8	13,2	14,6	14,3	14,5	14,4	14,3	14,5	15,1	15,8

1/ A partir del año 2017, incluye educación básica especial.
2/ Incluye Post grado.
Fuente: Instituto Nacional de Estadística e Informática - Encuesta Nacional de Hogares.

4.2.3 Nivel de educación alcanzado según área de residencia

Según área de residencia, la población del área urbana presenta niveles educativos más altos que sus pares del área rural. Así, se aprecia que el 40,2% logró estudiar educación secundaria y el 38,0% educación superior; mientras que en el área rural el 29,4% logró estudiar secundaria y solo el 7,3% alcanzó educación superior (universitaria y no universitaria).

Cabe resaltar que en el área rural predomina la población con nivel de educación primaria (51,2%).

CUADRO Nº 4.7
PERÚ: NIVEL DE EDUCACIÓN ALCANZADO DE LA POBLACIÓN DE 25 Y MÁS AÑOS DE EDAD, SEGÚN ÁREA DE RESIDENCIA, 2009 - 2019
(Porcentaje respecto del total de población de 25 y más años de edad)

Área de residencia / Nivel de educación	2009	2010	2011	2012	2013	2014	2015	2016	2017	2018	2019
Urbana	**100,0**	**100,0**	**100,0**	**100,0**	**100,0**	**100,0**	**100,0**	**100,0**	**100,0**	**100,0**	**100,0**
Sin nivel/inicial	3,8	3,9	3,7	3,3	3,3	3,4	3,3	3,5	3,3	3,1	3,1
Primaria 1/	20,8	20,4	20,6	19,7	20,3	20,0	19,9	20,0	19,6	19,3	18,8
Secundaria	38,5	39,2	38,8	39,3	39,7	41,2	42,2	40,6	41,2	41,1	40,2
Superior no universitaria	17,4	17,9	18,3	17,6	17,0	16,1	15,5	16,6	16,2	16,6	17,5
Superior universitaria 2/	19,4	18,7	18,6	20,0	19,6	19,3	19,2	19,3	19,6	19,9	20,5
Rural	**100,0**	**100,0**	**100,0**	**100,0**	**100,0**	**100,0**	**100,0**	**100,0**	**100,0**	**100,0**	**100,0**
Sin nivel/inicial	16,7	16,6	15,9	14,9	14,7	14,6	13,5	13,2	13,1	12,4	12,2
Primaria 1/	53,3	53,0	53,1	52,6	52,7	53,2	52,4	52,2	52,1	51,8	51,2
Secundaria	23,4	23,9	24,3	25,5	25,5	25,2	27,4	27,4	27,9	28,9	29,4
Superior no universitaria	4,1	4,3	4,3	4,4	4,2	4,2	4,2	4,8	4,4	4,2	4,7
Superior universitaria 2/	2,5	2,2	2,4	2,7	2,9	2,8	2,5	2,4	2,5	2,7	2,6

1/ A partir del año 2017, incluye educación básica especial.
2/ Incluye Post grado.
Fuente: Instituto Nacional de Estadística e Informática - Encuesta Nacional de Hogares.

GRÁFICO Nº 4.7
PERÚ: NIVEL DE EDUCACIÓN ALCANZADO DE LA POBLACIÓN DE 25 Y MÁS AÑOS DE EDAD, SEGÚN ÁREA DE RESIDENCIA, 2019
(Porcentaje)

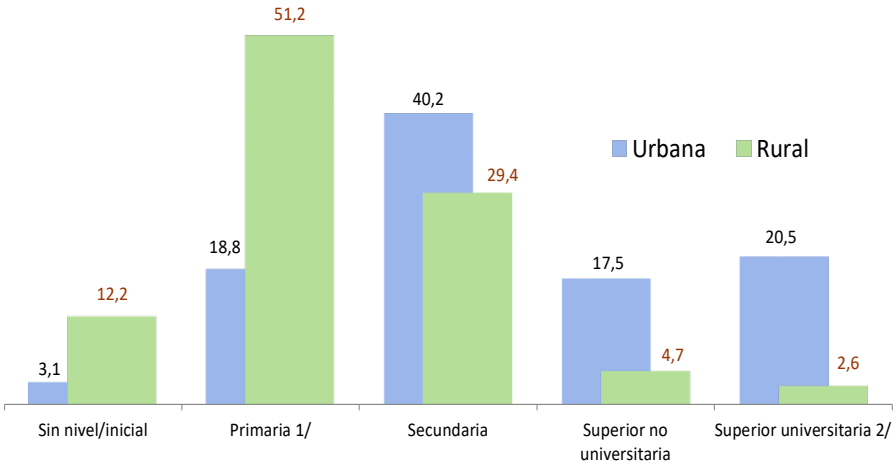

1/ Incluye educación básica especial.
2/ Incluye Post grado.
Fuente: Instituto Nacional de Estadística e Informática - Encuesta Nacional de Hogares.

PROFESIONES O CARRERAS UNIVERSITARIAS

Cápitulo

V

Capítulo 5: Profesiones o carreras universitarias

En este capítulo se presenta información obtenida de la Encuesta Nacional de Hogares (ENAHO) sobre las principales profesiones o carreras universitarias y no universitarias que las personas de 17 y más años de edad, estudiaron o estudian.

5.1 Preferencias de profesiones o carreras universitarias

Entre las carreras universitarias de mayor preferencia que la población de 17 y más años de edad respondió estar estudiando o tener como profesión, se encuentran Ingeniería con 20,1% seguido de la carrera de Educación con 13,9%, Ciencias Económicas y Sociales con 12,2% y Administración de Empresas con 11,6%, entre las principales.

CUADRO Nº 5.1
PERÚ: POBLACIÓN DE 17 Y MÁS AÑOS DE EDAD QUE ESTUDIÓ O ESTUDIA EDUCACIÓN SUPERIOR UNIVERSITARIA, SEGÚN CARRERA PROFESIONAL, 2011 - 2019
(Porcentaje respecto del total de la población de 17 y más años de edad)

Carrera Profesional	2011	2012	2013	2014	2015	2016	2017	2018	2019
Total	**100,0**	**100,0**	**100,0**	**100,0**	**100,0**	**100,0**	**100,0**	**100,0**	**100,0**
Educación 1/	16,9	18,0	19,3	15,5	14,8	14,4	14,5	13,2	13,9
Educación Física, Especial y Artística	4,0	2,5	1,3	1,7	1,5	1,6	1,5	1,6	1,6
Antropologia y Arqueología	1,7	1,4	1,2	1,5	1,3	1,4	1,3	1,3	1,2
Humanidades	0,3	0,5	0,4	0,5	0,7	0,7	0,8	0,6	0,5
Psicología	5,6	6,6	5,2	6,6	6,8	7,0	7,3	7,8	7,7
Administración de Empresas	10,5	10,2	10,2	11,5	11,6	12,0	12,8	12,9	11,6
Marketing y Negocios Internacionales	1,4	1,6	1,8	2,2	2,6	2,8	2,5	2,7	2,7
Ciencias Económicas y Sociales	12,1	12,8	12,3	11,8	12,6	12,1	11,9	12,0	12,2
Derecho y Ciencias Políticas	8,4	8,5	8,4	8,3	7,5	7,7	7,9	8,0	8,3
Biología	1,3	1,1	1,1	1,0	1,2	0,9	0,8	0,7	0,7
Zootecnia	0,7	0,7	0,8	0,6	0,6	0,4	0,4	0,4	0,4
Ciencias Físicas y Químicas	2,0	1,8	1,8	2,1	1,7	1,8	1,8	1,4	1,6
Matemáticas y Estadísticas	0,8	1,1	0,7	0,8	0,6	0,7	0,6	0,8	0,8
Ingeniería, Industria y Construcción 2/	17,2	17,4	17,1	18,3	19,1	19,6	19,7	20,5	20,1
Arquitectura y Urbanismo	1,6	1,3	1,4	1,7	1,8	2,0	2,0	1,9	2,3
Agropecuaria y Veterinaria	3,2	3,1	4,5	3,3	3,2	3,1	3,1	2,9	2,8
Medicina	2,2	2,1	2,6	2,7	2,4	2,5	2,5	2,4	2,5
Nutrición	0,4	0,4	0,3	0,5	0,5	0,5	0,5	0,5	0,5
Odontología	1,5	1,8	1,7	2,4	2,2	1,8	1,7	1,5	1,4
Enfermería	5,6	5,2	5,6	5,3	5,5	4,9	4,7	5,0	5,0
Obstetricia y otras carreras de Ciencias de la Salud	1,8	1,5	1,8	1,4	1,3	1,5	1,5	1,6	1,6
Fuerzas Armadas	0,8	0,5	0,4	0,5	0,5	0,4	0,3	0,4	0,4

1/ Incluye educación inicial, primaria, secundaria, superior, técnica y otros.
2/ Incluye Ingeniería civil, informática, minas, mecatrónica, telecomunicaciones, medio ambiente, entre otros.
Fuente: Instituto Nacional de Estadística e Informática - Encuesta Nacional de Hogares.

Al analizar el período 2011-2019, se observa que ha crecido la preferencia de las personas por estudiar Ingeniería, Industria y Construcción, Psicología, Marketing y Negocios Internacionales y Administración de Empresas, entre las principales. Mientras que disminuyó en las carreras de Educación y Educación física, especial y artística, entre otros.

GRÁFICO Nº 5.1
PERÚ: PROFESIONES O CARRERAS UNIVERSITARIAS DE LA POBLACIÓN DE 17 Y MÁS AÑOS DE EDAD, 2011 Y 2019
(Porcentaje del total de la población de 17 y más años de edad)

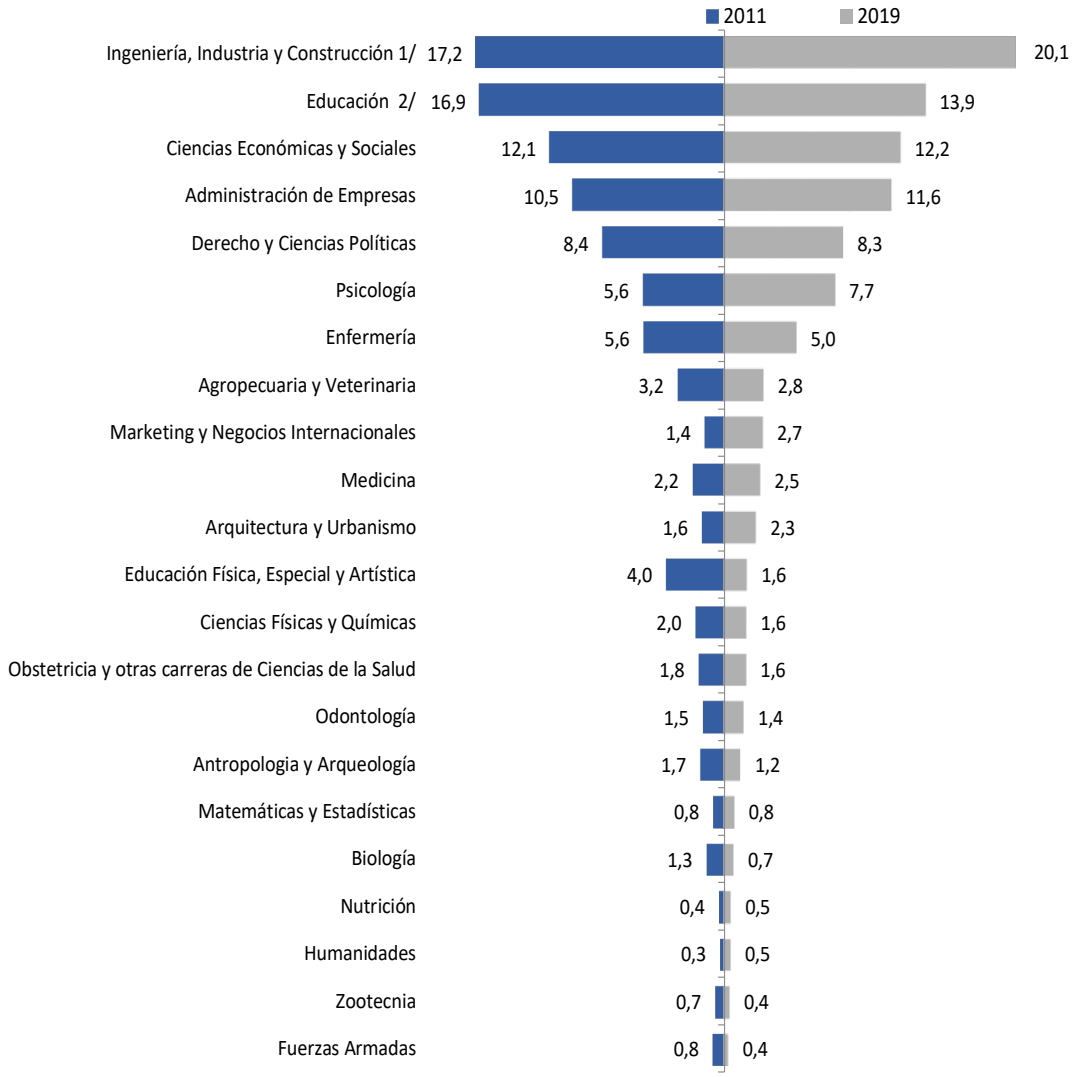

1/ Incluye Ingeniería civil, informática, minas, mecatrónica, telecomunicaciones, medio ambiente, entre otros.
2/ Incluye educación inicial, primaria, secundaria, superior, técnica y otros
Fuente: Instituto Nacional de Estadística e Informática - Encuesta Nacional de Hogares.

5.1.1 Preferencias de profesiones o carreras universitarias de mujeres y hombres

Las carreras universitarias o profesiones de mayor preferencia elegida por las mujeres fueron las relacionadas con la Educación (18,8%), Ciencias Económicas y Sociales (12,7%), Administración de Empresas (12,0%) y Psicología (10,5%).

La carrera de Educación a lo largo de los últimos años ha sido la elegida por las mujeres (18,8%), teniendo una participación que duplica al de los hombres (9,3%); en cambio la carrera de Ingeniería tiene mayor preferencia entre los hombres, así, en el año 2018, el 30,5% de los hombres eligió esta carrera y en el caso de las mujeres solo el 9,1%. El 8,4% de las mujeres estudian Enfermería, mientras los hombres participan con el 1,8% y la carrera de Psicología lo estudia el 10,5% de las mujeres y el 5,1% de los hombres.

Hay carreras que tienen similar participación tanto en mujeres como hombres. Así, se observa que en la carrera de Derecho y Ciencias Políticas las mujeres participan con el (8,1%) y los hombres con el (8,4%); Medicina es elegida por mujeres (2,5%) y hombres (2,6%).

CUADRO Nº 5.2
PERÚ: POBLACIÓN DE 17 Y MÁS AÑOS DE EDAD QUE ESTUDIÓ O ESTUDIA EDUCACIÓN SUPERIOR UNIVERSITARIA, POR SEXO, SEGÚN CARRERA PROFESIONAL, 2011 - 2019
(Porcentaje del total de la población de 17 y más años de edad)

Carrera Profesional	2011		2012		2013		2014		2015		2016		2017		2018		2019	
	H	M	H	M	H	M	H	M	H	M	H	M	H	M	H	M	H	M
Total	**100,0**	**100,0**	**100,0**	**100,0**	**100,0**	**100,0**	**100,0**	**100,0**	**100,0**	**100,0**	**100,0**	**100,0**	**100,0**	**100,0**	**100,0**	**100,0**	**100,0**	**100,0**
Educación 1/	11,9	22,9	11,8	24,9	13,6	25,6	10,7	20,5	10,3	19,7	9,9	19,3	9,6	19,8	8,7	17,9	9,3	18,8
Educación Física, Especial y Artística	3,6	4,6	2,6	2,3	1,3	1,2	1,7	1,7	1,9	1,0	2,2	1,0	2,0	1,0	2,2	1,1	2,3	1,0
Antropología y Arqueología	1,3	2,1	1,0	1,8	1,1	1,4	1,3	1,7	1,1	1,5	1,3	1,6	0,9	1,6	1,2	1,4	1,1	1,3
Humanidades	0,4	0,3	0,6	0,4	0,5	0,4	0,6	0,4	1,0	0,5	0,6	0,7	1,1	0,5	0,7	0,4	0,5	0,5
Psicología	4,2	7,4	4,7	8,8	3,7	6,8	4,5	8,8	4,4	9,3	4,5	9,7	5,3	9,4	5,4	10,2	5,1	10,5
Administración de Empresas	11,6	9,2	10,9	9,4	10,9	9,4	10,9	12,1	11,1	12,1	11,5	12,5	12,3	13,5	11,7	14,3	11,2	12,0
Marketing y Negocios Internacionales	1,2	1,6	1,8	1,3	1,9	1,7	2,0	2,4	2,4	2,7	2,5	3,1	1,9	3,2	2,4	3,0	2,2	3,3
Ciencias Económicas y Sociales	11,8	12,3	13,3	12,2	12,0	12,7	11,6	12,0	12,6	12,7	11,8	12,4	11,8	12,1	11,7	12,3	11,7	12,7
Derecho y Ciencias Políticas	9,1	7,6	8,7	8,3	8,9	7,8	8,5	8,0	7,2	7,7	8,1	7,2	8,4	7,2	8,3	7,6	8,4	8,1
Biología	1,0	1,5	1,1	1,1	0,9	1,3	0,8	1,2	0,9	1,5	0,7	1,0	0,7	0,9	0,7	0,7	0,7	0,8
Zootecnia	0,8	0,4	1,0	0,3	1,0	0,6	0,8	0,3	0,8	0,4	0,5	0,3	0,5	0,3	0,6	0,3	0,7	0,1
Ciencias Físicas y Químicas	2,5	1,5	2,5	0,9	2,4	1,1	2,8	1,3	2,3	1,1	2,4	1,1	2,5	1,1	1,8	1,0	2,2	1,0
Matemáticas y Estadísticas	0,8	0,7	1,2	1,0	0,9	0,5	1,1	0,5	0,7	0,5	1,1	0,4	0,7	0,5	1,1	0,5	1,3	0,2
Ingeniería, Industria y Construcción 2/	24,7	8,3	25,9	7,8	25,9	7,6	27,8	8,1	29,4	8,1	29,8	8,7	30,0	8,6	30,8	9,5	30,5	9,1
Arquitectura y Urbanismo	1,9	1,2	1,5	1,2	1,5	1,4	1,7	1,7	1,8	1,9	2,1	2,0	1,9	2,0	2,0	1,8	2,7	1,8
Agropecuaria y Veterinaria	4,9	1,3	4,6	1,4	6,3	2,5	4,8	1,6	4,6	1,7	4,1	2,1	4,1	2,0	4,0	1,7	3,6	1,9
Medicina	2,8	1,5	2,4	1,8	2,8	2,3	2,7	2,6	2,5	2,3	2,5	2,6	2,4	2,6	2,6	2,2	2,6	2,5
Nutrición	0,2	0,7	0,0	0,9	0,0	0,6	0,3	0,7	0,1	0,9	0,1	0,9	0,1	0,9	0,2	0,8	0,2	0,9
Odontología	1,4	1,7	1,5	2,1	1,5	1,9	2,2	2,7	2,0	2,5	1,4	2,2	1,1	2,4	1,2	1,8	0,9	2,0
Enfermería	2,3	9,5	1,8	9,0	1,9	9,6	1,9	9,0	1,7	9,6	1,7	8,4	1,9	7,6	1,7	8,6	1,8	8,4
Obstetricia y otras carreras de Ciencias de la Salud	0,3	3,6	0,2	2,9	0,3	3,4	0,2	2,7	0,4	2,3	0,2	2,9	0,3	2,9	0,2	3,0	0,3	3,0
Fuerzas Armadas	1,4	0,2	1,0	0,0	0,8	0,0	0,9	0,0	1,0	0,1	0,9	0,0	0,5	0,0	0,7	0,0	0,6	0,1

Nota: H = Hombre, M= Mujer
1/ Incluye educación inicial, primaria, secundaria, superior, técnica y otros.
2/ Incluye Ingeniería civil, informática, minas, mecatrónica, telecomunicaciones, medio ambiente, entre otros.
Fuente: Instituto Nacional de Estadística e Informática - Encuesta Nacional de Hogares.

GRÁFICO Nº 5.2
PERÚ: PROFESIONES O CARRERAS UNIVERSITARIAS DE LA POBLACIÓN DE 17 Y MÁS AÑOS DE EDAD, SEGÚN SEXO, 2019
(Porcentaje del total de la población de 17 y más años de edad)

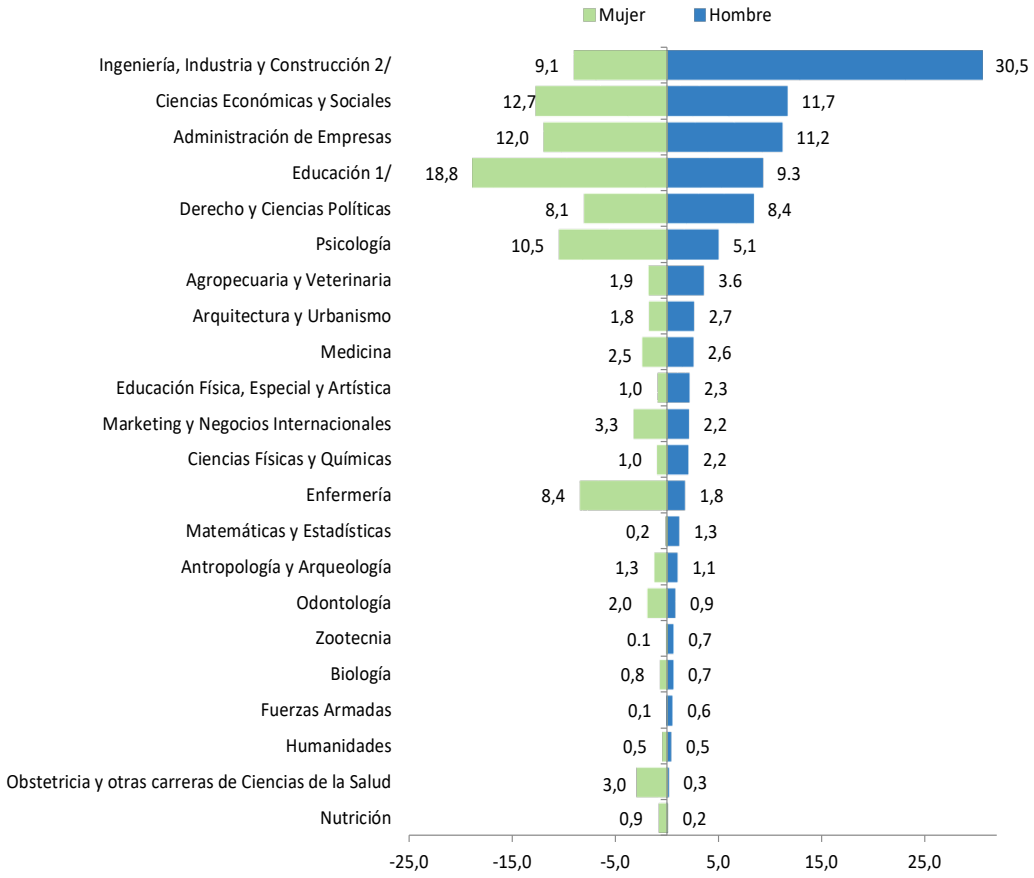

1/ Incluye educación inicial, primaria, secundaria, superior, técnica y otros.
2/ Incluye Ingeniería civil, informática, minas, mecatrónica, telecomunicaciones, medio ambiente, entre otros.
Fuente: Instituto Nacional de Estadística e Informática - Encuesta Nacional de Hogares.

5.1.2 Preferencias de profesiones o carreras universitarias según área de residencia

Al analizar según área de residencia, en el 2019 las carreras universitarias o profesiones de mayor preferencia que estudian o estudió la población del área rural fueron: Ingeniería con 23,1%, mientras que en el área urbana fue 20,0%. Asimismo, el 19,9% del área rural y el 13,7% del área urbana escogieron la carrera de Educación, la carrera de Ciencias Económicas y Sociales alcanzó el 12,0% en el área rural y el 12,2% en la urbana y la carrera de Administración representó en el área rural el 8,9% y en el área urbana el 11,7%.

CUADRO Nº 5.3
PERÚ: POBLACIÓN DE 17 Y MÁS AÑOS DE EDAD QUE ESTUDIÓ O ESTUDIA EDUCACIÓN SUPERIOR UNIVERSITARIA POR ÁREA DE RESIDENCIA, SEGÚN CARRERA PROFESIONAL, 2011 - 2019

(Porcentaje respecto del total de la población de 17 y más años de edad)

Carrera Profesional	2011		2012		2013		2014		2015		2016		2017		2018		2019	
	U	R	U	R	U	R	U	R	U	R	U	R	U	R	U	R	U	R
Total	**100,0**	**100,0**	**100,0**	**100,0**	**100,0**	**100,0**	**100,0**	**100,0**	**100,0**	**100,0**	**100,0**	**100,0**	**100,0**	**100,0**	**100,0**	**100,0**	**100,0**	**100,0**
Educación 1/	16,5	24,8	17,5	27,4	18,6	26,6	15,1	22,3	14,5	21,3	14,2	19,6	14,2	21,7	12,9	20,2	13,7	19,9
Educación Física, Especial y Artística	4,1	2,3	2,5	1,9	1,3	1,2	1,7	1,0	1,5	2,2	1,6	2,1	1,5	1,5	1,6	1,6	1,6	2,6
Antropología y Arqueología	1,7	1,7	1,4	1,5	1,2	1,5	1,5	1,0	1,3	1,8	1,4	1,2	1,3	1,2	1,3	1,3	1,2	1,1
Humanidades	0,3	0,2	0,5	0,0	0,4	0,5	0,5	0,0	0,7	0,5	0,7	0,0	0,8	0,5	0,6	0,6	0,5	0,4
Psicología	5,8	2,2	6,8	2,1	5,5	2,8	6,8	2,8	7,0	3,0	7,2	3,1	7,4	3,9	7,9	5,3	7,8	5,0
Administración	10,5	9,3	10,3	7,8	10,4	8,2	11,5	10,4	11,7	9,7	12,1	9,3	13,0	9,2	13,2	7,9	11,7	8,9
Marketing y Negocios Internacionales	1,4	1,4	1,6	0,4	1,8	1,9	2,3	0,8	2,6	1,6	2,8	1,5	2,6	1,9	2,7	2,1	2,8	0,9
Ciencias Económicas y Sociales	12,2	8,9	12,9	11,3	12,7	8,7	11,8	11,3	12,8	9,0	12,1	11,7	12,1	9,2	12,0	11,8	12,2	12,0
Derecho y Ciencias Políticas	8,6	5,7	8,6	6,4	8,8	4,6	8,4	5,8	7,6	5,4	7,8	5,7	7,9	7,1	8,1	5,6	8,4	5,5
Biología	1,3	0,7	1,1	0,9	1,1	1,2	1,0	0,4	1,2	0,9	0,9	0,9	0,8	0,4	0,7	0,9	0,7	0,4
Zootecnia	0,5	4,0	0,6	1,9	0,7	2,0	0,5	1,2	0,6	1,0	0,4	1,7	0,3	0,9	0,4	1,7	0,4	1,0
Ciencias Físicas y Químicas	2,0	1,3	1,8	1,6	1,8	2,2	2,1	1,5	1,7	1,8	1,7	2,3	1,9	1,0	1,4	1,3	1,6	1,9
Matemáticas y Estadísticas	0,8	0,4	1,1	0,2	0,8	0,2	0,8	0,5	0,6	0,2	0,8	0,2	0,6	0,4	0,8	0,4	0,8	0,4
Ingeniería, Industria y Construcción 2/	17,1	18,7	17,4	16,6	17,1	17,8	18,2	20,7	19,0	20,6	19,6	21,2	19,6	21,8	20,4	21,6	20,0	23,1
Arquitectura y Urbanismo	1,6	0,9	1,4	0,7	1,4	1,2	1,7	1,1	1,9	1,1	2,1	1,2	2,0	1,3	1,9	1,1	2,3	0,8
Agropecuaria y Veterinaria	3,0	8,4	2,8	9,2	4,1	8,2	3,0	7,9	2,9	8,5	2,9	9,2	2,8	8,6	2,7	7,6	2,6	7,0
Medicina	2,2	1,3	2,2	0,5	2,7	1,2	2,8	0,8	2,5	1,5	2,6	0,6	2,6	0,6	2,4	1,1	2,6	0,6
Nutrición	0,4	0,0	0,4	0,3	0,3	0,4	0,5	0,3	0,5	0,3	0,5	0,2	0,5	0,3	0,5	0,2	0,5	0,2
Odontología	1,5	1,4	1,8	2,0	1,7	1,6	2,4	2,1	2,2	1,5	1,8	1,2	1,7	1,0	1,5	0,9	1,4	0,8
Enfermería	5,7	4,0	5,2	5,2	5,6	6,0	5,3	5,3	5,5	5,8	4,9	5,3	4,6	5,4	5,0	4,7	5,0	5,3
Obstetricia y otras carreras de Ciencias de la Salud	1,8	2,4	1,4	2,0	1,8	1,8	1,4	2,2	1,3	2,1	1,5	1,7	1,5	2,0	1,5	1,7	1,6	1,9
Fuerzas Armadas	0,9	0,1	0,5	0,1	0,4	0,4	0,5	0,6	0,5	0,4	0,5	0,0	0,3	0,2	0,4	0,3	0,4	0,4

Nota: H = Hombre, M= Mujer
1/ Incluye educación inicial, primaria, secundaria, superior, técnica y otros.
2/ Incluye Ingeniería civil, informática, minas, mecatrónica, telecomunicaciones, medio ambiente, entre otros.
Fuente: Instituto Nacional de Estadística e Informática - Encuesta Nacional de Hogares.

GRÁFICO Nº 5.3
PERÚ: POBLACIÓN DE 17 Y MÁS AÑOS DE EDAD, QUE ESTUDIÓ O ESTUDIA EDUCACIÓN UNIVERSITARIA, SEGÚN ÁREA DE RESIDENCIA, 2019
(Porcentaje respecto del total de la población de 17 y más años de edad)

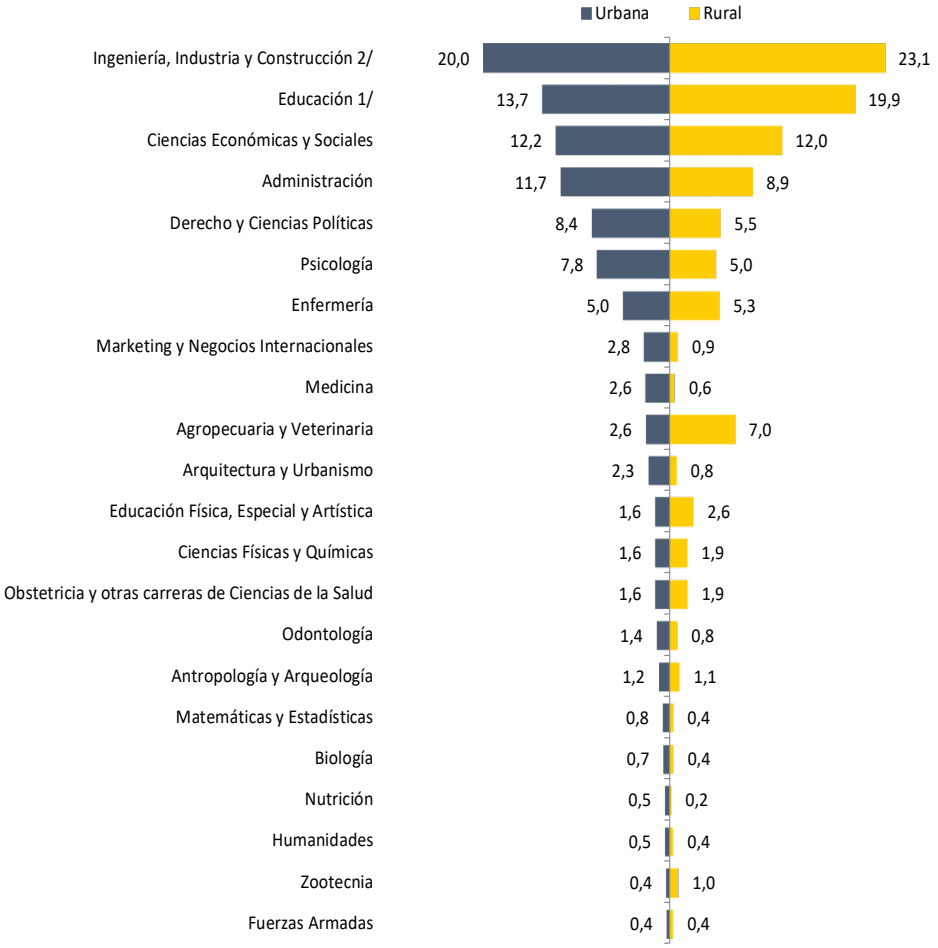

1/ Incluye educación inicial, primaria, secundaria, superior, técnica y otros.
2/ Incluye Ingeniería civil, informática, minas, mecatrónica, telecomunicaciones, medio ambiente, entre otros.
Fuente: Instituto Nacional de Estadística e Informática - Encuesta Nacional de Hogares.

5.2 Carreras no universitarias

La Encuesta Nacional de Hogares 2019 revela que el 19,6% estudian o estudiaron carreras técnicas relacionadas con Ingeniería, 15,4% relacionadas con las Ciencias de la Salud, el 13,1% carreras técnicas de Educación, el 11,1% carreras técnicas de Informática, el 10,0% carreras técnicas de Administración de Empresas y el 7,8% carreras relacionadas con Ciencias Sociales y Económicas. En proporciones menores se encuentran las carreras técnicas de Secretariado (5,6%), Agropecuaria y Veterinaria (3,3%), Turismo, Hotelería y Gastronomía (3,1%), Artes (2,9%) y Farmacia y Bioquímica (2,6%), entre otros.

CUADRO Nº 5.4
PERÚ: POBLACIÓN DE 17 Y MÁS AÑOS DE EDAD QUE ESTUDIÓ O ESTUDIA EDUCACIÓN SUPERIOR NO UNIVERSITARIA, SEGÚN CARRERA TÉCNICA, 2011 - 2019
(Porcentaje respecto del total de la población de 17 y más años de edad)

Carreras Técnicas	2011	2012	2013	2014	2015	2016	2017	2018	2019
Total	**100,0**	**100,0**	**100,0**	**100,0**	**100,0**	**100,0**	**100,0**	**100,0**	**100,0**
Educación	15,7	14,6	17,3	13,9	14,8	14,3	14,3	12,7	13,1
Idiomas	0,5	0,2	0,2	0,1	0,1	0,2	0,1	0,2	0,2
Artes	2,3	2,0	1,4	2,7	1,8	2,7	2,3	2,4	2,9
Ciencias Sociales	0,2	0,1	0,1	0,1	0,1	0,1	0,1	0,0	0,1
Relacionadas a las Comunicaciones	0,4	0,5	0,3	0,6	0,5	0,8	0,5	0,7	0,8
Administración de Empresas	6,3	6,8	6,0	7,6	8,1	9,1	9,0	10,4	10,0
Relacionadas a Turismo y Gastronomía	2,8	3,1	2,3	2,9	3,0	3,1	3,0	3,1	3,1
Marketing y Negocios Internacionales	0,7	1,1	0,7	1,3	1,1	1,4	1,7	1,7	1,7
Secretariado	5,8	5,9	7,1	6,4	6,3	5,7	6,0	5,7	5,6
Relacionadas a CCSS y Económicas	8,3	9,1	9,0	8,5	7,8	7,6	8,7	8,6	7,8
Ciencias Naturales	0,3	0,2	0,3	0,4	0,4	0,2	0,2	0,1	0,3
Informática	13,5	13,0	11,0	12,2	11,3	10,8	10,5	11,1	11,1
Relacionadas a Ingeniería	19,3	19,2	19,3	19,7	20,2	21,4	20,8	20,5	19,6
Relacionadas a Arquitectura	0,0	0,1	0,1	0,0	0,1	0,0	0,1	0,0	0,1
Relacionadas a Agropecuaria y Veterinaria	2,5	2,8	3,8	2,9	3,1	2,8	2,9	2,7	3,3
Ciencias de la Salud	16,5	16,5	16,8	16,1	16,7	15,4	15,1	15,6	15,4
Relacionadas a Farmacia y Bioquímica	2,1	2,4	2,1	2,2	2,5	2,5	2,5	2,6	2,6
Obstetricia	0,2	0,3	0,3	0,3	0,3	0,1	0,3	0,1	0,3
Servicios	1,0	1,0	1,0	1,0	1,0	1,0	1,0	1,0	1,1
Fuerzas Armadas-suboficiales	1,8	1,5	0,9	0,9	0,7	0,7	0,6	0,6	0,8

Fuente: Instituto Nacional de Estadística e Informática - Encuesta Nacional de Hogares.

GRÁFICO Nº 5.4
PERÚ: POBLACIÓN DE 17 Y MÁS AÑOS DE EDAD, QUE ESTUDIÓ O ESTUDIA EDUCACIÓN SUPERIOR NO UNIVERSITARIA, SEGÚN CARRERA TÉCNICA, 2019
(Porcentaje del total de la población de 17 y más años de edad)

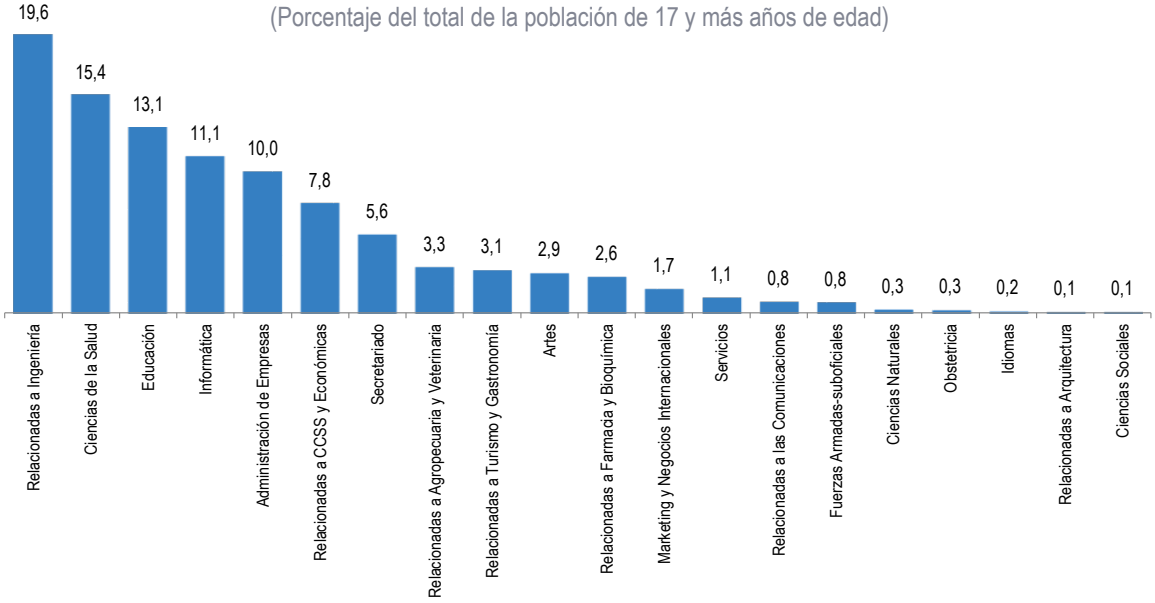

Fuente: Instituto Nacional de Estadística e Informática - Encuesta Nacional de Hogares.

5.2.1 Carreras no universitarias de mujeres y hombres

En el año 2019, las carreras técnicas o profesiones no universitarias de mayor preferencia por la población masculina fueron las carreras relacionada con Ingeniería 37,2%, seguido de la carrera de Informática con 13,2%, Educación con 10,0% y Administración de Empresas con 9,4%. Las carreras técnicas de menor preferencia por los hombres fueron las relacionadas a Ciencias Sociales, a Arquitectura, a Obstetricia y a Secretariado.

En tanto, en la población femenina los mayores porcentajes se concentran en las carreras relacionadas a Ciencias de la Salud (24,9%), Educación (16,0%), Secretariado (10,7%), Administración de Empresas (10,6%), Informática (9,2%) y relacionadas a CCSS y Económicas (8,6%). Los menores porcentajes se observan en las mujeres con carreras de estudios militares como Sub Oficiales de las FF.AA. y relacionadas a Idiomas, entre otras.

CUADRO Nº 5.5
PERÚ: POBLACIÓN DE 17 Y MÁS AÑOS DE EDAD QUE ESTUDIÓ O ESTUDIA EDUCACIÓN SUPERIOR NO UNIVERSITARIA POR SEXO, SEGÚN CARRERA TÉCNICA, 2011 - 2019
(Porcentaje respecto del total de la población de 17 y más años de edad)

Carrera Técnica	2011		2012		2013		2014		2015		2016		2017		2018		2019	
	H	M	H	M	H	M	H	M	H	M	H	M	H	M	H	M	H	M
Total	**100,0**	**99,9**	**100,0**	**100,0**	**100,0**	**100,0**	**100,0**	**100,0**	**100,0**	**100,0**	**100,0**	**100,0**	**100,0**	**100,0**	**100,0**	**100,0**	**100,0**	**100,0**
Educación	11,4	19,8	10,9	18,0	13,7	20,7	10,4	17,1	11,7	17,6	10,3	17,9	11,1	17,3	10,1	15,3	10,0	16,0
Idiomas	0,4	0,5	0,2	0,2	0,2	0,2	0,2	0,1	0,2	0,0	0,2	0,1	0,1	0,2	0,1	0,3	0,2	0,1
Artes	3,2	1,3	2,7	1,3	1,7	1,1	3,2	2,2	1,8	1,8	3,2	2,2	2,4	2,2	3,0	2,0	3,1	2,6
Ciencias Sociales	0,1	0,2	0,0	0,2	0,1	0,1	0,1	0,1	0,1	0,1	0,0	0,1	0,0	0,1	0,0	0,1	0,1	0,2
Ciencias de la Comunicación	0,5	0,3	0,6	0,4	0,4	0,2	0,4	0,8	0,5	0,5	0,9	0,6	0,7	0,3	0,8	0,5	1,0	0,7
Administración de Empresas	6,5	6,1	7,0	6,5	6,5	5,6	7,4	7,8	7,7	8,6	8,9	9,3	9,0	9,1	10,1	10,7	9,4	10,6
Relacionadas a Turismo y Gastronomía	2,9	2,7	2,8	3,3	2,3	2,3	3,2	2,7	3,1	3,0	3,3	3,0	2,7	3,3	2,9	3,3	3,5	2,7
Marketing y Negocios Internacionales	0,8	0,6	1,5	0,7	0,6	0,8	1,3	1,2	1,3	1,0	1,2	1,6	1,6	1,8	1,8	1,6	1,4	2,1
Secretariado	0,1	11,2	0,1	11,3	0,2	13,4	0,1	12,3	0,2	12,0	0,0	10,8	0,2	11,4	0,0	11,3	0,0	10,7
Relacionadas a CCSS y Económicas	7,4	9,0	7,9	10,2	8,3	9,7	6,8	10,0	5,6	9,8	6,1	8,9	7,2	10,1	7,1	10,0	6,9	8,6
Ciencias Naturales	0,3	0,2	0,1	0,2	0,4	0,2	0,4	0,5	0,5	0,3	0,2	0,3	0,3	0,2	0,1	0,2	0,3	0,3
Informática	15,8	11,3	15,4	10,7	12,4	9,8	15,2	9,3	13,8	9,1	13,0	8,8	12,5	8,7	13,4	8,9	13,2	9,2
Relacionadas a Ingeniería	36,5	2,8	36,0	3,3	37,2	2,9	37,3	3,2	39,2	2,8	40,2	4,4	39,6	3,7	38,4	3,0	37,2	3,5
Relacionadas a Arquitectura	0,1	0,0	0,0	0,1	0,1	0,0	0,0	0,1	0,1	0,1	0,0	0,1	0,1	0,2	0,0	0,0	0,1	0,2
Relacionadas a Agropecuaria y Veterinaria	3,5	1,4	4,4	1,2	5,9	1,9	4,4	1,6	5,0	1,3	4,6	1,3	4,5	1,5	4,1	1,3	5,2	1,5
Ciencias de la Salud	5,3	27,2	5,3	27,1	6,4	26,4	5,4	26,0	6,3	26,2	4,8	24,9	5,2	24,2	5,3	25,7	5,2	24,9
Relacionadas a Farmacia y Bioqumica	0,8	3,3	1,0	3,6	1,0	3,1	1,2	3,3	1,3	3,7	1,0	3,9	1,0	3,9	1,0	4,2	1,0	4,1
Obstetricia	0,0	0,4	0,0	0,5	0,0	0,5	0,1	0,5	0,0	0,6	0,0	0,2	0,0	0,5	0,0	0,2	0,1	0,4
Servicios	0,7	1,3	0,9	1,2	0,8	1,1	1,0	1,1	0,6	1,4	0,7	1,4	0,5	1,3	0,5	1,5	0,7	1,6
Fuerzas Armadas-suboficiales	3,6	0,0	3,0	0,1	1,7	0,1	1,9	0,1	1,3	0,2	1,2	0,2	1,2	0,1	1,2	0,0	1,5	0,1

Nota: H = Hombre, M = Mujer.
Fuente: Instituto Nacional de Estadística e Informática - Encuesta Nacional de Hogares.

GRÁFICO Nº 5.5
PERÚ: POBLACIÓN DE 17 A MÁS AÑOS DE EDAD, QUE ESTUDIÓ O ESTUDIA EDUCACIÓN SUPERIOR NO UNIVERSITARIA, POR SEXO, SEGÚN CARRERA TÉCNICA, 2019
(Porcentaje del total de la población de 17 y más años de edad)

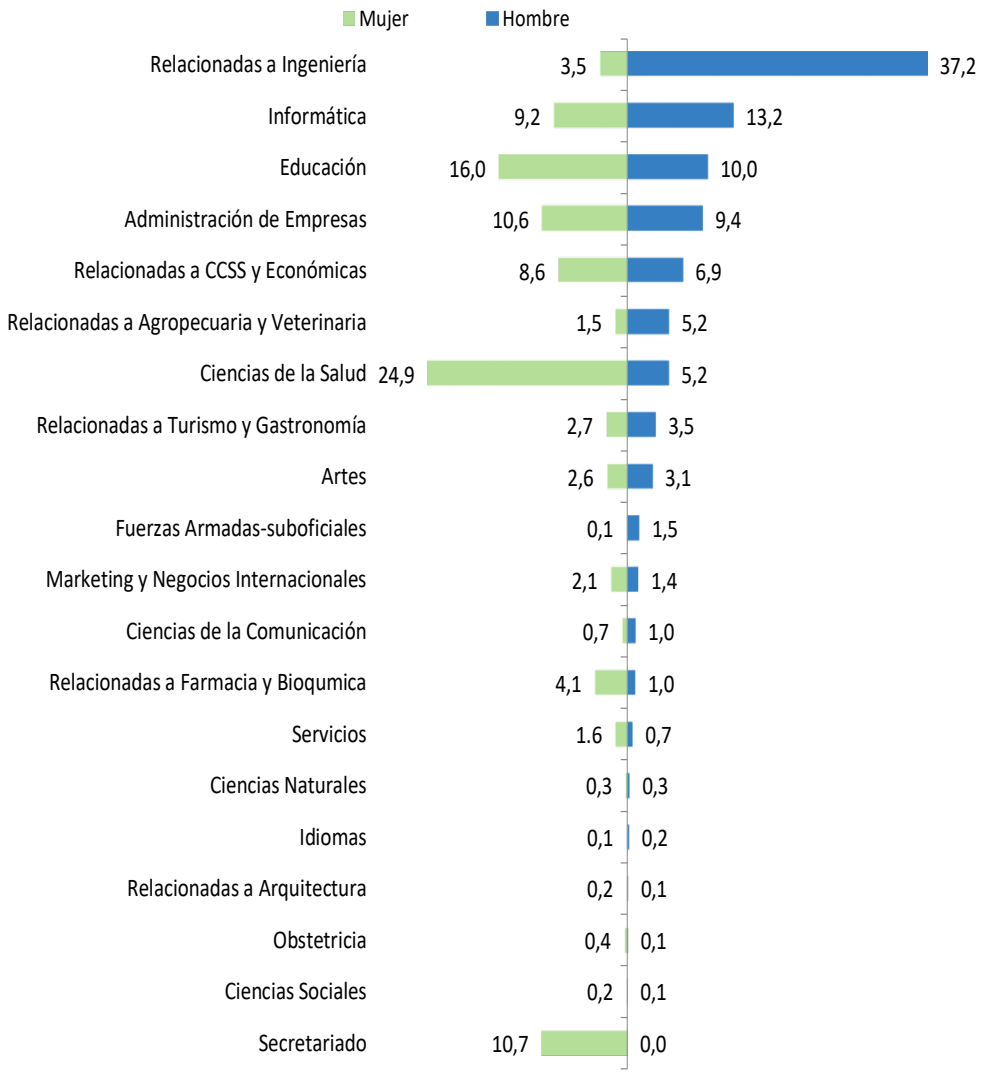

Fuente: Instituto Nacional de Estadística e Informática - Encuesta Nacional de Hogares.

5.2.2 Carreras no universitarias según área de residencia

Al analizar según área de residencia, las carreras no universitarias o técnicas de mayor preferencia que estudian o estudiaron la población residente en el área rural fueron: las carreras técnicas relacionadas a Ingeniería con 24,9%, Educación con 15,6% Ciencias de la Salud con 15,4%, relacionadas a Agropecuaria y Veterinaria con 12,0% e Informática con 9,6%, entre las principales. Asimismo, en el área urbana, las carreras técnicas de mayor preferencia fueron: Ingeniería (19,2%), Ciencias de la Salud (15,4%), Educación (12,9%), Informática (11,2%), Administración de Empresas (10,3%) y relacionadas a las CCSS y Económicas (7,9%).

CUADRO Nº 5.6
PERÚ: POBLACIÓN DE 17 Y MÁS AÑOS DE EDAD QUE ESTUDIÓ O ESTUDIA EDUCACIÓN SUPERIOR NO UNIVERSITARIA POR ÁREA DE RESIDENCIA, SEGÚN CARRERA TÉCNICA, 2011 - 2019
(Porcentaje respecto del total de la población de 17 y más años de edad)

Carreras Técnicas	2011		2012		2013		2014		2015		2016		2017		2018		2019	
	U	R	U	R	U	R	U	R	U	R	U	R	U	R	U	R	U	R
Total	**100,0**	**100,0**	**100,0**	**100,0**	**100,0**	**100,0**	**100,0**	**100,0**	**100,0**	**100,0**	**100,0**	**100,0**	**100,0**	**100,0**	**100,0**	**100,0**	**100,0**	**100,0**
Educación	15,4	19,1	14,1	19,6	16,9	20,0	13,5	17,7	14,6	16,9	14,0	16,7	14,2	16,0	12,4	16,1	12,9	15,6
Idiomas	0,5	0,3	0,2	0,3	0,2	0,2	0,1	0,1	0,1	0,1	0,2	0,0	0,1	0,1	0,2	0,0	0,2	0,0
Artes	2,4	1,1	2,1	0,7	1,5	0,5	2,9	0,8	2,0	0,4	2,9	0,8	2,4	1,3	2,6	0,8	3,0	1,0
Ciencias Sociales	0,2	0,0	0,1	0,0	0,1	0,0	0,1	0,0	0,1	0,0	0,1	0,0	0,1	0,0	0,1	0,0	0,1	0,0
Ciencias de la Comunicación	0,4	0,2	0,5	0,3	0,4	0,1	0,7	0,2	0,5	0,2	0,8	0,1	0,5	0,2	0,7	0,0	0,9	0,0
Administración de Empresas	6,6	2,6	7,1	2,4	6,4	3,8	8,1	2,6	8,6	3,2	9,6	4,3	9,4	5,0	10,8	5,7	10,3	6,4
Relacionadas a Turismo y Gastronomía	3,0	0,9	3,2	1,3	2,4	1,5	3,0	2,2	3,1	2,5	3,2	2,4	3,1	2,1	3,1	3,4	3,2	2,1
Marketing y Negocios Internacionales	0,8	0,1	1,2	0,2	0,8	0,2	1,3	0,3	1,2	0,1	1,5	0,4	1,9	0,3	1,8	0,3	1,9	0,4
Secretariado	6,0	3,4	6,1	3,1	7,7	3,4	6,7	2,9	6,7	2,4	6,0	1,8	6,4	2,0	6,0	1,9	5,9	2,0
Relacionadas a CCSS y Económicas	8,5	5,3	9,3	6,2	9,5	6,5	8,6	7,1	7,8	7,4	7,7	6,8	8,8	7,9	8,8	6,2	7,9	6,6
Ciencias Naturales	0,2	0,4	0,2	0,3	0,3	0,4	0,5	0,2	0,4	0,5	0,2	0,1	0,2	0,3	0,1	0,2	0,3	0,1
Informática	13,7	11,6	13,1	11,6	11,2	9,8	12,4	9,4	11,4	10,5	10,9	10,3	10,6	10,2	11,3	8,8	11,2	9,6
Relacionadas a Ingeniería	18,9	25,1	18,9	22,5	19,1	20,7	19,3	24,1	20,0	22,7	21,0	25,4	20,6	23,6	20,1	24,9	19,2	24,9
Relacionadas a Arquitectura	0,0	0,0	0,1	0,0	0,1	0,0	0,0	0,0	0,1	0,0	0,0	0,1	0,1	0,0	0,0	0,0	0,2	0,0
Relacionadas a Agropecuaria y Veterinaria	1,9	8,6	2,1	9,6	2,8	9,7	2,2	11,0	2,2	12,2	2,1	10,6	2,3	10,4	2,1	10,3	2,6	12,0
Ciencias de la Salud	16,4	16,9	16,4	17,6	16,3	19,5	15,9	17,9	16,6	17,7	15,3	16,4	15,0	17,2	15,5	17,8	15,4	15,4
Relacionadas a Farmacia y Bioquímica	2,1	2,3	2,3	2,6	2,1	2,0	2,2	2,9	2,6	2,1	2,5	2,2	2,5	2,0	2,7	2,2	2,6	2,2
Obstetricia	0,2	0,2	0,2	0,4	0,3	0,2	0,3	0,1	0,3	0,1	0,1	0,2	0,3	0,1	0,1	0,1	0,3	0,1
Servicios	1,0	1,7	1,0	1,2	1,0	1,1	1,1	0,4	1,0	0,8	1,0	1,1	0,9	1,0	1,0	1,0	1,1	1,2
Fuerzas Armadas-suboficiales	1,9	0,2	1,6	0,3	1,0	0,4	1,0	0,2	0,8	0,2	0,7	0,3	0,7	0,2	0,6	0,2	0,8	0,5

Nota: H = Hombre, M = Mujer.
Fuente: Instituto Nacional de Estadística e Informática - Encuesta Nacional de Hogares.

GRÁFICO Nº 5.6
PERÚ: CARRERAS NO UNIVERSITARIA ESTUDIADAS POR LA POBLACIÓN DE 17 Y MÁS AÑOS DE EDAD, SEGÚN ÁREA DE RESIDENCIA, 2019
(Porcentaje del total de la población de 17 y más años de edad de cada área)

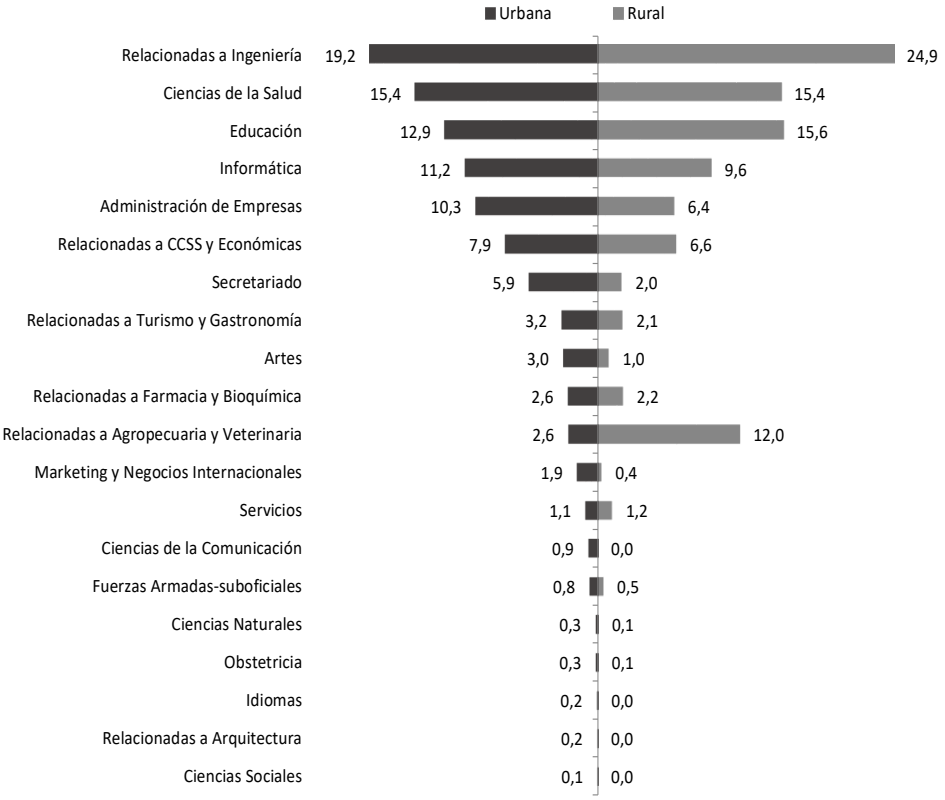

Fuente: Instituto Nacional de Estadística e Informática - Encuesta Nacional de Hogares.

Cápitulo

VI

TASA DE ANALFABETISMO

Capítulo 6: Tasa de analfabetismo

Se considera a una persona como analfabeta cuando tiene 15 y más años de edad y no sabe leer ni escribir. Las preguntas para captar a la población analfabeta y alfabeta en la Encuesta Nacional de Hogares, tiene el siguiente procedimiento. Primero se pregunta el nivel de educación logrado de las personas entrevistadas, luego a las personas que informaron tener primaria incompleta o menor nivel educativo, se les pregunta si tienen la habilidad de leer y escribir y a las personas que respondieron afirmativamente se le somete a leer una cartilla para corroborar si efectivamente saben leer.

Cabe precisar que en el Anexo de este documento se presenta las dos formas de captar el analfabetismo, con cartilla y sin cartilla.

6.1 Magnitud del analfabetismo

Según los resultados de la Encuesta Nacional de Hogares de 2019, el 5,6% de la población de 15 y más años de edad no saben leer ni escribir, comparado respecto al año anterior se mantuvo en los mismos niveles.

De acuerdo con el área de residencia, el analfabetismo afecta en mayor proporción a la población del área rural. Así, mientras que en el área urbana incidió en el 3,4% de la población, en el área rural lo hizo en el 14,5%, es decir, cuatro veces más.

Por regiones naturales, la región de la Sierra con 9,9%, representa la tasa más elevada de analfabetismo, seguido de los residentes de la Selva con 7,0% y los analfabetos residentes de la región Costa con 3,0%.

GRÁFICO Nº 6.1
PERÚ: TASA DE ANALFABETISMO DE LA POBLACIÓN DE 15 Y MÁS AÑOS DE EDAD, SEGÚN ÁMBITO GEOGRÁFICO, 2009-2019
(Porcentaje del total de población de 15 y más años de edad de cada ámbito)

Ámbito geográfico	2009	2010	2011	2012	2013	2014	2015	2016	2017	2018	2019
Total	**7,6**	**7,4**	**7,1**	**6,2**	**6,2**	**6,3**	**6,0**	**5,9**	**5,9**	**5,6**	**5,6**
Área de residencia											
Urbana	4,2	4,0	4,0	3,3	3,5	3,7	3,6	3,7	3,5	3,4	3,4
Rural	18,3	18,3	17,4	15,9	15,8	15,7	14,8	14,6	14,9	14,5	14,5
Región natural											
Costa	4,1	4,2	3,9	3,2	3,2	3,3	3,1	3,2	3,1	3,0	3,0
Sierra	13,6	13,3	12,7	11,2	11,2	11,3	10,8	10,5	10,3	9,9	9,9
Selva	8,2	7,4	7,7	7,2	7,4	7,5	7,2	7,5	7,5	7,3	7,0

Fuente: Instituto Nacional de Estadística e Informática - Encuesta Nacional de Hogares.

GRÁFICO Nº 6.1
PERÚ: EVOLUCIÓN DE LA TASA DE ANALFABETISMO DE LA POBLACIÓN DE 15 Y MÁS AÑOS DE EDAD, SEGÚN ÁREA DE RESIDENCIA, 2009 - 2019

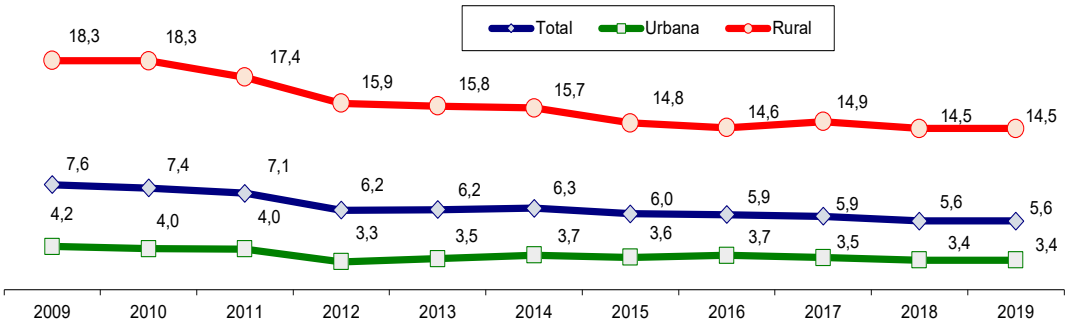

Fuente: Instituto Nacional de Estadística e Informática - Encuesta Nacional de Hogares.

6.2 Tasa de analfabetismo según sexo

El analfabetismo afecta en mayor proporción a las mujeres que a los hombres. Así, en el año 2019, el 8,1% de las mujeres eran analfabetas, mientras que en los hombres representó el 3,0%, siendo la brecha de 5,1 puntos porcentuales.

GRÁFICO Nº 6.2
PERÚ: TASA DE ANALFABETISMO DE LA POBLACIÓN DE 15 Y MÁS AÑOS DE EDAD, SEGÚN SEXO, 2009-2019
(Porcentaje del total de la población de 15 y más años de edad, de cada sexo)

Sexo	2009	2010	2011	2012	2013	2014	2015	2016	2017	2018	2019
Total	**7,6**	**7,4**	**7,1**	**6,2**	**6,2**	**6,3**	**6,0**	**5,9**	**5,9**	**5,6**	**5,6**
Hombre	3,7	3,6	3,8	3,1	3,1	3,1	3,0	2,9	3,0	2,9	3,0
Mujer	11,7	11,3	10,5	9,3	9,3	9,6	9,0	9,0	8,7	8,3	8,1

Fuente: Instituto Nacional de Estadística e Informática - Encuesta Nacional de Hogares.

GRÁFICO Nº 6.2
PERÚ: EVOLUCIÓN DE LA TASA DE ANALFABETISMO DE LA POBLACIÓN DE 15 Y MÁS AÑOS DE EDAD, SEGÚN SEXO 2009- 2019

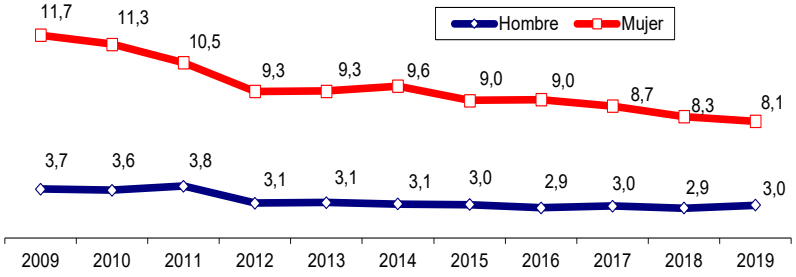

Fuente: Instituto Nacional de Estadística e Informática - Encuesta Nacional de Hogares.

6.3 Tasa de analfabetismo según grupos de edad

Al analizar por grupos de edad, se aprecia que los grupos de mayor edad presentan las tasas más altas de analfabetismo. Así, para el grupo de edad de 60 y más años, el analfabetismo fue de 16,7%, para los de 50 a 59 años de edad alcanzó el 7,4%, de 40 a 49 años fue del 5,5% y para el grupo más joven de 15 a 19 años fue de 0,8%.

Si bien el analfabetismo viene disminuyendo, aún constituye un problema de la población adulta mayor y principalmente de las mujeres.

CUADRO Nº 6.3
PERÚ: TASA DE ANALFABETISMO DE LA POBLACIÓN DE 15 Y MÁS AÑOS DE EDAD, SEGÚN SEXO Y GRUPO DE EDAD, 2009-2019
(Porcentaje del total de la población de 15 y más años de edad de cada sexo)

Sexo / Grupo de edad	2009	2010	2011	2012	2013	2014	2015	2016	2017	2018	2019
Total	**7,6**	**7,4**	**7,1**	**6,2**	**6,2**	**6,3**	**6,0**	**5,9**	**5,9**	**5,6**	**5,6**
15-19	1,4	1,4	1,4	1,1	0,9	0,8	0,7	0,9	0,6	0,6	0,8
20-29	2,5	2,5	2,3	1,9	1,9	1,8	1,7	1,7	1,8	1,6	1,5
30-39	4,5	4,5	4,6	4,2	3,9	4,1	3,6	3,6	4,0	3,4	3,4
40-49	7,8	7,3	7,0	5,9	6,0	6,0	5,6	5,9	5,3	5,4	5,5
50-59	12,3	11,3	9,9	8,5	8,6	8,7	8,4	7,9	7,9	8,1	7,4
60-y más	26,2	25,5	24,4	21,2	21,0	21,1	20,1	19,2	18,4	17,0	16,7
Hombre	**3,7**	**3,6**	**3,8**	**3,1**	**3,1**	**3,1**	**3,0**	**2,9**	**3,0**	**2,9**	**3,0**
15-19	1,0	1,1	1,3	1,1	1,0	0,7	0,7	0,9	0,6	0,6	0,9
20-29	1,8	1,5	1,7	1,5	1,5	1,4	1,3	1,2	1,2	1,3	1,2
30-39	2,5	2,6	2,7	2,4	2,3	2,4	2,1	2,4	2,5	2,5	2,5
40-49	3,8	3,8	3,6	3,0	3,2	3,0	3,2	3,0	3,1	3,1	3,2
50-59	4,9	4,3	4,4	3,6	3,6	3,4	3,8	3,3	3,4	3,6	3,2
60-y más	12,1	12,0	12,5	9,3	9,3	9,4	9,1	8,2	8,2	7,2	7,5
Mujer	**11,7**	**11,3**	**10,5**	**9,3**	**9,3**	**9,6**	**9,0**	**9,0**	**8,7**	**8,3**	**8,1**
15-19	1,8	1,7	1,4	1,1	0,8	0,9	0,8	0,9	0,7	0,5	0,6
20-29	3,3	3,6	2,9	2,3	2,3	2,3	2,1	2,2	2,3	1,9	1,7
30-39	6,5	6,4	6,6	6,0	5,5	5,7	5,2	5,0	5,5	4,3	4,3
40-49	11,9	10,9	10,4	8,8	8,8	8,9	8,1	8,9	7,5	7,7	7,7
50-59	19,4	17,8	15,2	13,1	13,4	13,8	13,1	12,3	12,4	12,4	11,5
60-y más	38,5	37,6	35,5	32,4	31,7	31,6	29,9	29,3	27,5	25,9	25,0

Fuente: Instituto Nacional de Estadística e Informática - Encuesta Nacional de Hogares.

La tasa de analfabetismo presenta una tendencia decreciente en las mujeres, principalmente, en las mujeres adultas mayores. En el año 2019, el 7,7% del grupo de 40 a 49 años de edad, el 11,5% del grupo de 50 a 59 años de edad y el 25,0% del grupo de 60 y más años de edad, eran iletradas.

GRÁFICO Nº 6.3
PERÚ: TASA DE ANALFABETISMO, SEGÚN GRUPO DE EDAD, 2019
(Porcentaje del total de población de 15 y más años de edad de cada grupo de edad)

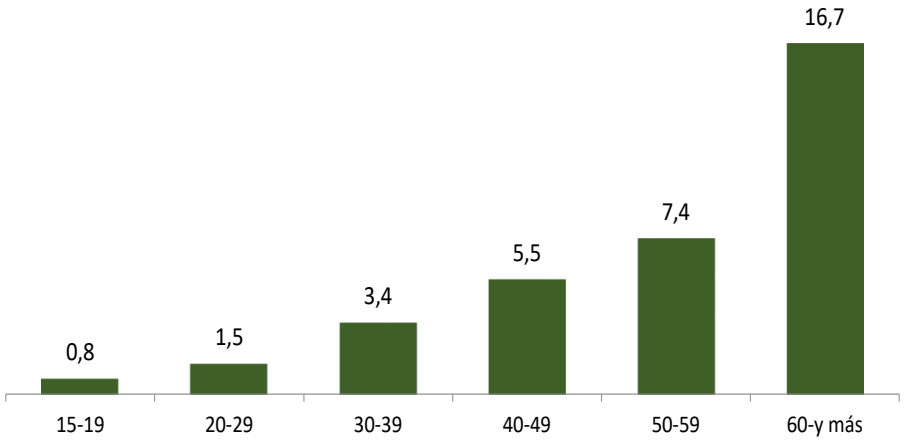

Fuente: Instituto Nacional de Estadística e Informática - Encuesta Nacional de Hogares.

GRÁFICO Nº 6.4
PERÚ: TASA DE ANALFABETISMO DE LA POBLACIÓN DE 15 Y MÁS AÑOS, SEGÚN GRUPO DE EDAD Y SEXO, 2019
(porcentaje del total de la población de 15 y más años de edad, de cada sexo)

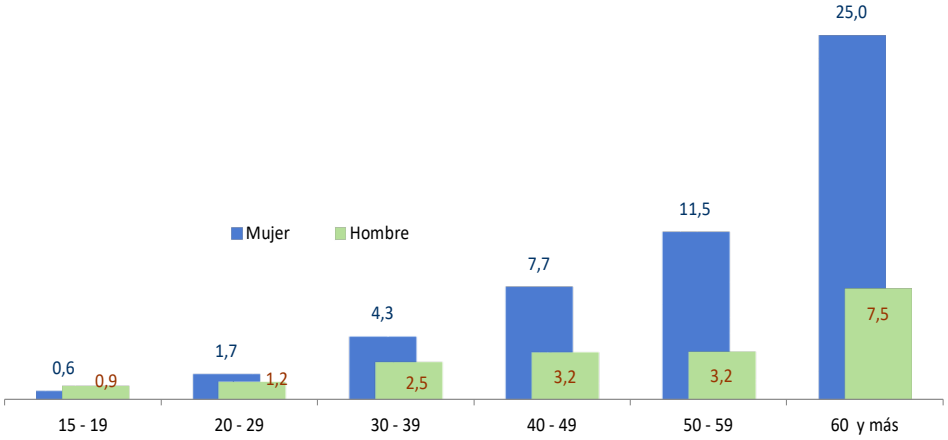

Fuente: Instituto Nacional de Estadística e Informática - Encuesta Nacional de Hogares.

El analfabetismo al interior de las áreas de residencia (urbana-rural) afecta principalmente a la población adulta mayor. Así, en el área urbana el 11,0% del grupo de 60 y más años, es analfabeta; el 4,4% corresponde al grupo de 50 a 59 años y el 3,3% al grupo de 40 a 49 años de edad; mientras en el área rural para esos mismos grupos de edad, las tasas se elevan a 40,3%, 21,8% y 14,6%, respectivamente. Los otros grupos de edad, presentan tasas menores, en el área urbana.

CUADRO Nº 6.4
PERÚ: TASA DE ANALFABETISMO DE LA POBLACIÓN DE 15 Y MÁS AÑOS DE EDAD, SEGÚN GRUPO DE EDAD Y ÁREA DE RESIDENCIA, 2009-2019
(Porcentaje del total de la población de 15 y más años de edad, de cada grupo de edad y área)

Grupo de edad / Área de residencia	2009	2010	2011	2012	2013	2014	2015	2016	2017	2018	2019
Total	**7,6**	**7,4**	**7,1**	**6,2**	**6,2**	**6,3**	**6,0**	**5,9**	**5,9**	**5,6**	**5,6**
Urbana	**4,2**	**4,0**	**4,0**	**3,3**	**3,5**	**3,7**	**3,6**	**3,7**	**3,5**	**3,4**	**3,4**
15-19	0,8	0,8	0,9	0,6	0,6	0,7	0,6	0,6	0,4	0,4	0,7
20-29	1,3	1,1	1,2	1,0	1,1	1,2	1,0	1,1	1,0	0,9	0,9
30-39	1,8	1,7	2,0	1,8	1,7	1,7	1,7	1,8	2,2	1,7	1,6
40-49	3,3	3,1	3,1	2,5	2,6	2,8	2,8	3,2	2,8	3,0	3,3
50-59	6,3	5,9	5,1	3,9	4,3	4,7	4,7	4,6	4,4	4,8	4,4
60-y más	17,3	17,0	16,2	13,4	13,8	14,1	13,5	13,2	12,3	11,1	11,0
Rural	**18,3**	**18,3**	**17,4**	**15,9**	**15,8**	**15,7**	**14,8**	**14,6**	**14,9**	**14,5**	**14,5**
15-19	2,6	2,9	2,4	2,1	1,6	1,2	1,2	1,9	1,3	1,0	1,0
20-29	7,2	8,0	6,7	5,6	5,5	4,9	5,0	4,6	5,3	5,1	4,7
30-39	12,9	13,7	13,4	12,3	11,6	12,6	10,8	10,3	11,0	10,4	10,7
40-49	22,4	20,6	19,5	17,8	18,0	17,0	16,3	16,6	15,0	14,6	14,6
50-59	32,3	30,9	27,9	25,8	25,2	24,4	23,9	22,6	24,1	23,3	21,8
60-y más	51,6	50,8	49,7	46,2	45,8	45,4	43,8	41,3	41,6	40,6	40,3

Fuente: Instituto Nacional de Estadística e Informática - Encuesta Nacional de Hogares.

6.4 Tasa de analfabetismo según departamento

Los siguientes departamentos presentan las tasas más altas de analfabetismo: Huánuco (13,6%), Apurímac (12,6%), Huancavelica (12,5%), Cajamarca (12,1%), Ayacucho (11,5%), Cusco (9.9%) y Ancash (9,0%); mientras los departamentos con menor tasa de analfabetismo son, la provincia de Lima (2,1%), Ica (2,3%), Arequipa (3,1%) y Tacna (3,3%), en estos departamentos prácticamente se ha erradicado este problema.

GRÁFICO Nº 6.5
PERÚ: TASA DE ANALFABETISMO DE LA POBLACIÓN DE 15 Y MÁS AÑOS DE EDAD, SEGÚN DEPARTAMENTO, 2019
(Porcentaje del total de población de 15 y más años de edad)

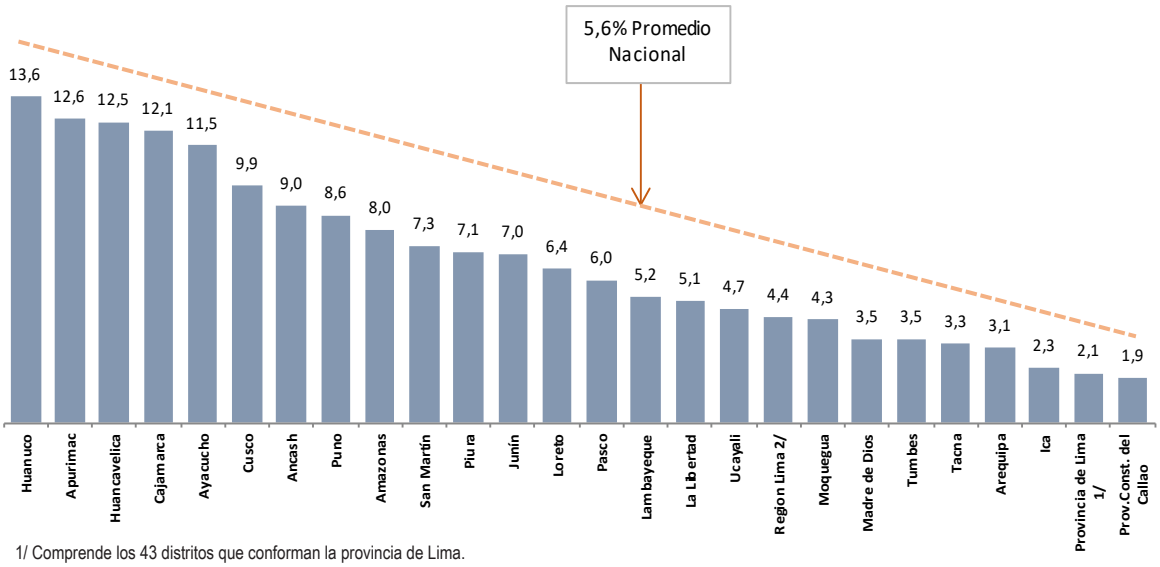

1/ Comprende los 43 distritos que conforman la provincia de Lima.
2/ Comprende las provincias de Barranca, Cajatambo, Canta, Cañete, Huaral, Huarochirí, Huaura, Oyón y Yauyos.
Fuente: Instituto Nacional de Estadística e Informática - Encuesta Nacional de Hogares.

6.5 Tasa de analfabetismo según condición socioeconómica

Al analizar el analfabetismo de acuerdo con la condición socioeconómica, se observa que afecta más a los pobres y principalmente a las mujeres. Así, este problema afectó al 14,2% de la población más pobre (quintil I) y al 1,2% del quintil más rico (quintil V).

En el caso de las mujeres pobres (quintil I) el analfabetismo incidió en el 20,9% y al 11,5% del segundo quintil. Asimismo, el 7,8% de los hombres pobres son iletrados.

CUADRO Nº 6.5
PERÚ: TASA DE ANALFABETISMO DE LA POBLACIÓN DE 15 Y MÁS AÑOS DE EDAD, SEGÚN CONDICIÓN SOCIOECONÓMICA Y SEXO, 2009-2019
(Porcentaje del total de población de 15 y más años de edad, de cada quintil y sexo)

Quintil / Sexo	2009	2010	2011	2012	2013	2014	2015	2016	2017	2018	2019
Total	**7,6**	**7,4**	**7,1**	**6,2**	**6,2**	**6,3**	**6,0**	**5,9**	**5,9**	**5,6**	**5,6**
Quintil I	21,5	21,2	19,9	17,5	17,0	16,7	15,7	15,3	15,3	14,5	14,2
Quintil II	10,3	9,9	9,3	8,5	8,4	8,7	8,0	7,9	7,9	7,8	7,6
Quintil III	5,4	5,2	5,1	4,3	4,5	4,8	4,8	4,9	4,8	4,2	4,2
Quintil IV	3,3	3,4	3,3	2,5	2,7	2,8	2,7	2,7	2,5	2,5	2,8
Quintil V	1,5	1,3	1,4	1,0	1,2	1,2	1,3	1,3	1,1	1,2	1,2
Hombre	**3,7**	**3,6**	**3,8**	**3,1**	**3,1**	**3,1**	**3,0**	**2,9**	**3,0**	**2,9**	**3,0**
Quintil I	10,7	11,1	10,9	9,1	9,2	8,5	8,2	7,5	8,1	7,8	7,8
Quintil II	5,0	4,8	4,7	4,2	4,1	4,2	4,0	3,8	4,0	4,0	3,8
Quintil III	2,5	2,4	2,9	2,1	1,8	2,1	2,3	2,5	2,4	1,9	2,0
Quintil IV	1,2	1,3	1,4	0,9	1,3	1,2	1,2	1,1	1,0	1,1	1,5
Quintil V	0,6	0,4	0,8	0,4	0,5	0,5	0,6	0,6	0,4	0,6	0,7
Mujer	**11,7**	**11,3**	**10,5**	**9,3**	**9,3**	**9,6**	**9,0**	**9,0**	**8,7**	**8,3**	**8,1**
Quintil I	32,8	31,4	29,2	26,1	25,0	25,2	23,6	23,4	22,9	21,5	20,9
Quintil II	15,8	15,2	14,1	12,9	12,6	13,2	12,0	12,1	11,8	11,6	11,5
Quintil III	8,4	8,1	7,4	6,4	7,2	7,5	7,4	7,4	7,2	6,4	6,2
Quintil IV	5,3	5,4	5,1	4,0	4,1	4,5	4,1	4,2	4,0	3,9	4,1
Quintil V	2,3	2,1	2,0	1,5	1,9	1,8	1,9	2,0	1,8	1,8	1,6

Fuente: Instituto Nacional de Estadística e Informática - Encuesta Nacional de Hogares.

GRÁFICO Nº 6.6
PERU: TASA DE ANALFABETISMO DE LA POBLACIÓN DE 15 Y MÁS AÑOS DE EDAD, SEGÚN CONDICIÓN SOCIOECONÓMICA, 2009-2019
(Porcentaje del total de población de 15 y más años de edad, de cada quintil y sexo)

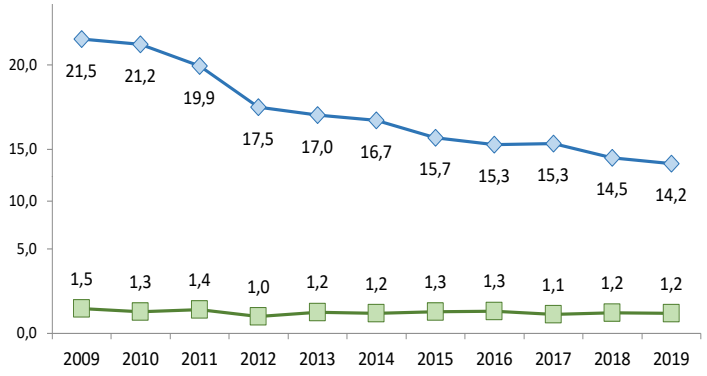

Fuente: Instituto Nacional de Estadística e Informática - Encuesta Nacional de Hogares.

6.6 Tasa de analfabetismo según lengua materna

De acuerdo con la lengua aprendida en su niñez, el analfabetismo incide mayormente entre la población que tiene como lengua materna una lengua nativa (quechua, aimara o lenguas amazónicas), así en el año 2019 alcanzó al 15,3% de la población con lengua nativa, mientras los que hablan castellano fue 3,3%.

Por sexo, el 24,2% de las mujeres que aprendieron en su niñez una lengua nativa son analfabetas, mientras que en los hombres es el 6,3%. Por área de residencia, en el área rural el 33,2% de las mujeres con lengua nativa son iletradas; mientras que en los hombres representa el 9,1%.

CUADRO Nº 6.6
PERÚ: TASA DE ANALFABETISMO DE LA POBLACIÓN DE 15 Y MÁS AÑOS DE EDAD POR LENGUA MATERNA APRENDIDA EN LA NIÑEZ, SEGÚN SEXO Y ÁREA DE RESIDENCIA, 2009 - 2019
(Porcentaje del total de población de 15 y más años de edad de cada sexo y área)

Sexo / Área de residencia	2009	2010	2011	2012	2013	2014	2015	2016	2017	2018	2019
Total											
Castellano	**4,4**	**4,4**	**4,1**	**3,5**	**3,6**	**3,6**	**3,5**	**3,5**	**3,4**	**3,3**	**3,3**
Lengua Nativa 1/	**21,2**	**20,5**	**20,1**	**17,9**	**17,9**	**18,3**	**16,8**	**16,2**	**16,1**	**15,5**	**15,3**
Urbana											
Castellano	2,6	2,5	2,4	2,0	2,2	2,2	2,2	2,3	2,2	2,1	2,2
Lengua Nativa 1/	15,3	14,9	15,3	12,7	13,0	13,9	13,1	12,7	12,0	11,4	11,2
Rural											
Castellano	12,6	13,1	12,3	11,0	10,9	10,5	10,5	10,3	10,2	10,1	10,1
Lengua Nativa 1/	26,6	25,9	24,8	23,0	22,8	23,0	20,8	20,3	21,3	20,7	20,6
Hombre											
Castellano	2,4	2,4	2,5	2,0	2,2	2,1	2,0	2,0	2,0	2,0	2,0
Lengua Nativa 1/	8,8	8,4	8,7	7,4	6,9	7,0	6,9	6,2	6,6	6,1	6,3
Urbana											
Castellano	1,4	1,4	1,5	1,1	1,3	1,3	1,2	1,3	1,3	1,3	1,4
Lengua Nativa 1/	5,2	4,6	5,4	4,1	3,7	4,3	4,8	4,0	4,0	3,3	3,9
Rural											
Castellano	6,4	6,9	7,2	6,0	6,2	6,0	5,8	5,3	5,7	5,9	5,7
Lengua Nativa 1/	11,8	11,7	11,8	10,4	10,0	9,7	9,2	8,5	9,5	9,3	9,1
Mujer											
Castellano	6,5	6,3	5,7	5,0	5,0	5,1	5,0	5,0	4,8	4,6	4,6
Lengua Nativa 1/	33,4	32,6	31,5	28,4	28,6	29,4	26,7	26,0	25,3	24,6	24,2
Urbana											
Castellano	3,8	3,6	3,3	2,9	3,0	3,2	3,1	3,2	3,0	3,0	3,0
Lengua Nativa 1/	24,6	24,5	24,6	20,6	21,5	22,5	20,8	20,5	18,9	18,6	17,8
Rural											
Castellano	19,9	20,3	18,4	16,7	16,4	15,9	15,9	16,3	15,5	15,0	15,3
Lengua Nativa 1/	42,0	40,8	38,6	36,6	36,3	37,4	33,6	33,2	34,3	33,0	33,2

1/ Comprende: Quechua, Aimara y lenguas amazónicas.
Fuente: Instituto Nacional de Estadística e Informática - Encuesta Nacional de Hogares.

GRÁFICO Nº 6.7
PERÚ: POBLACIÓN ANALFABETA DE 15 Y MÁS AÑOS DE EDAD POR LENGUA MATERNA APRENDIDA EN LA NIÑEZ, SEGÚN ÁREA DE RESIDENCIA, 2009 - 2019
(Porcentaje del total de población de 15 y más años de edad de cada área)

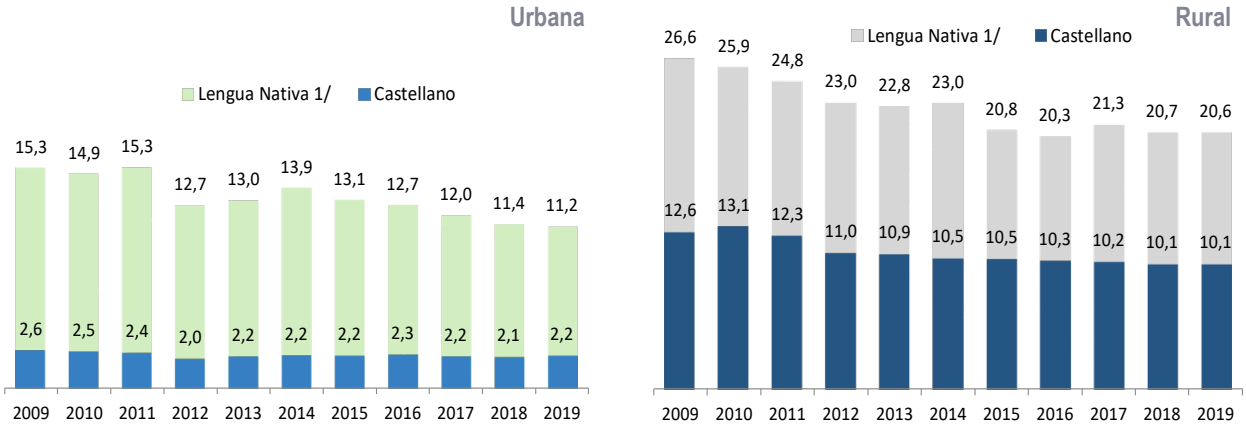

1/ Comprende: Quechua, Aimara y lenguas amazónicas.
Fuente: Instituto Nacional de Estadística e Informática - Encuesta Nacional de Hogares.

CARACTERÍSTICAS EDUCATIVAS Y LABORALES DE LA POBLACIÓN JOVEN DE 15 A 29 AÑOS DE EDAD

Cápitulo

VII

Capítulo 7: Características educativas y laborales de la población joven de 15 a 29 años de edad

7.1 Nivel educativo de la población joven de 15 a 29 años de edad

Al año 2019, el 6,7% de la población de 15 a 29 años tenía primaria o menor nivel educativo, el 54,8% contaba con educación secundaria (24,2% incompleta y 30,6% completa), el 14,8% alcanzó estudiar superior no universitaria (7,5% incompleta y 7,3% completa), el 23,2% logró estudiar superior universitaria (16,3% incompleta y 6,9% completa) y solo el 0,5% consiguió estudiar un post grado o maestría.

CUADRO Nº 7.1
PERÚ: NIVEL DE EDUCACIÓN ALCANZADO POR LA POBLACIÓN DE 15 A 29 AÑOS DE EDAD, 2009 - 2019
(Porcentaje)

Nivel educativo	2009	2010	2011	2012	2013	2014	2015	2016	2017	2018	2019
Total	**100,0**	**100,0**	**100,0**	**100,0**	**100,0**	**100,0**	**100,0**	**100,0**	**100,0**	**100,0**	**100,0**
Primaria 1/	12,8	11,8	11,1	10,0	9,3	9,4	8,9	8,8	8,0	7,5	6,7
Secundaria	57,8	58,1	57,8	57,2	57,1	56,7	57,7	55,7	55,6	54,7	54,8
-Incompleta	26,5	26,7	25,9	25,3	25,1	24,7	25,1	25,1	24,3	23,7	24,2
-Completa	31,3	31,4	31,9	31,9	32,0	32,0	32,6	30,6	31,3	31,0	30,6
Superior no univ.	14,6	14,0	14,3	13,7	13,8	13,5	12,9	14,3	14,4	14,9	14,8
-Incompleta	7,5	7,1	7,1	6,7	7,2	7,0	6,8	7,4	7,5	7,7	7,5
-Completa	7,1	6,9	7,2	7,1	6,7	6,5	6,1	6,9	6,9	7,1	7,3
Superior univ.	14,5	15,7	16,4	18,6	19,4	20,1	20,2	20,9	21,6	22,5	23,2
-Incompleta	10,4	11,8	12,2	13,6	14,0	14,7	14,6	15,1	15,7	16,2	16,3
-Completa	4,1	4,0	4,2	5,0	5,4	5,4	5,6	5,8	5,9	6,3	6,9
Post grado 2/	0,2	0,3	0,4	0,4	0,3	0,4	0,3	0,3	0,4	0,3	0,5

Fuente: Instituto Nacional de Estadística e Informática - Encuesta Nacional de Hogares.

GRÁFICO Nº 7.1
PERÚ: NIVEL DE EDUCACIÓN ALCANZADO POR LA POBLACIÓN DE 15 A 29 AÑOS DE EDAD, 2019
(Porcentaje)

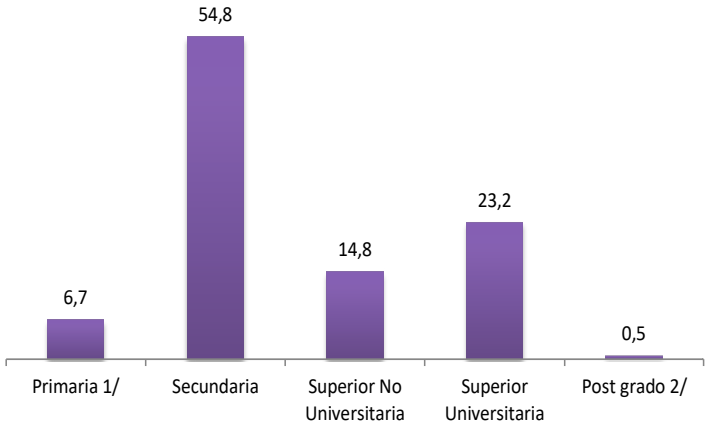

1/ Incluye sin nivel, inicial y básica especial.
2/ Incluye maestría.
Fuente: Instituto Nacional de Estadística e Informática - Encuesta Nacional de Hogares.

7.2 Nivel educativo de la población joven de 15 a 29 años de edad, según sexo

Al año 2019, el 6,0% de los hombres y el 7,4% de las mujeres de 15 a 29 años tenía primaria o menor nivel educativo, el 57,6% de los hombres y 51,8% de las mujeres contaba con educación secundaria, el 14,0% de los hombres y el 15,6% de las mujeres alcanzó estudiar superior no universitaria, el 22,3% de los hombres y el 25,2% de las mujeres logró estudiar superior universitaria y solo el 0,3% de los hombres y el 0,6% de las mujeres consiguió estudiar un post grado o maestría.

CUADRO Nº 7.2
PERÚ: NIVEL DE EDUCACIÓN ALCANZADO POR LA POBLACIÓN DE 15 A 29 AÑOS DE EDAD, SEGÚN SEXO 2009 - 2019
(Porcentaje)

Nivel de educación/Sexo	2009	2010	2011	2012	2013	2014	2015	2016	2017	2018	2019
Hombre	**100,0**	**100,0**	**100,0**	**100,0**	**100,0**	**100,0**	**100,0**	**100,0**	**100,0**	**100,0**	**100,0**
Primaria 1/	11,2	10,1	9,8	9,1	8,3	8,5	8,1	7,7	7,1	6,9	6,0
Secundaria	60,9	61,0	59,9	59,5	59,1	59,5	57,7	59,1	58,6	57,2	57,6
-Incompleta	27,8	27,5	26,3	26,3	25,2	25,2	25,7	26,1	25,6	23,8	24,5
-Completa	33,2	33,5	33,6	33,2	33,9	34,3	34,7	33,0	33,0	33,4	33,1
Superior no univ.	14,1	13,4	13,5	12,8	13,3	12,8	12,2	13,7	14,0	14,5	14,0
-Incompleta	7,3	6,9	6,9	6,1	6,9	6,9	6,6	7,2	7,6	7,9	7,4
-Completa	6,7	6,4	6,6	6,7	6,4	5,9	5,6	6,5	6,5	6,6	6,6
Superior univ.	13,6	15,3	16,5	18,3	19,0	18,9	20,2	19,4	20,0	21,0	22,3
-Incompleta	10,1	11,8	12,8	13,7	14,1	14,1	14,2	14,4	14,6	15,4	15,7
-Completa	3,5	3,5	3,6	4,6	4,9	4,8	4,9	5,0	5,4	5,6	6,3
Post grado 2/	0,2	0,4	0,3	0,3	0,3	0,3	0,3	0,2	0,2	0,4	0,3
Mujer	**100,0**	**100,0**	**100,0**	**100,0**	**100,0**	**100,0**	**100,0**	**100,0**	**100,0**	**100,0**	**100,0**
Primaria 1/	14,6	13,7	12,5	11,0	10,4	10,3	9,8	10,0	8,9	8,2	7,4
Secundaria	54,6	55,0	55,6	54,7	55,0	53,6	54,9	52,1	52,5	52,2	51,8
-Incompleta	25,2	25,9	25,6	24,3	25,1	24,1	24,4	24,1	23,0	23,6	23,9
-Completa	29,4	29,1	30,0	30,4	29,9	29,5	30,5	28,0	29,5	28,6	27,9
Superior no univ.	15,1	14,8	15,1	14,7	14,4	14,2	13,7	15,0	14,8	15,3	15,6
-Incompleta	7,7	7,3	7,3	7,2	7,4	7,0	7,1	7,7	7,5	7,6	7,7
-Completa	7,4	7,5	7,8	7,5	7,0	7,2	6,6	7,2	7,3	7,7	7,9
Superior univ.	15,5	16,3	16,3	18,9	19,8	21,4	21,3	22,5	23,3	24,1	25,2
-Incompleta	10,9	11,7	11,5	13,5	14,0	15,3	15,1	15,9	16,8	17,0	17,0
-Completa	4,6	4,6	4,8	5,4	5,8	6,1	6,2	6,6	6,5	7,1	7,6
Post grado 2/	0,2	0,3	0,5	0,6	0,4	0,5	0,3	0,4	0,5	0,3	0,6

1/ Incluye sin nivel e inicial. A partir del año 2017, también se incluye educación básica especial.
2/ Incluye maestría.
Fuente: Instituto Nacional de Estadística e Informática - Encuesta Nacional de Hogares.

GRÁFICO Nº 7.2
PERÚ: NIVEL DE EDUCACIÓN ALCANZADO POR LA POBLACIÓN DE 15 A 29 AÑOS DE EDAD, SEGÚN SEXO 2019
(Porcentaje)

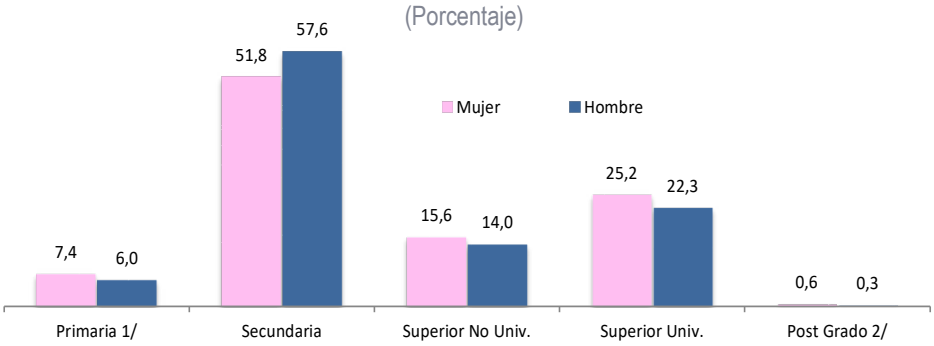

1/ Incluye sin nivel, inicial y básica especial.
2/ Incluye maestría.
Fuente: Instituto Nacional de Estadística e Informática - Encuesta Nacional de Hogares.

7.3 Nivel educativo de la población joven de 15 a 29 años, según área de residencia

Según área de residencia, se observa una marcada diferencia entre el área urbana y rural. Así, el área rural concentra a la población con menor nivel educativo, primaria (17,1%) y secundaria (66,8%); mientras que el área urbana contiene a la población con mayor nivel educativo, superior técnica (16,2%) que representa casi el doble del área rural (8,9%) y superior universitaria (27,1%), cuatro veces más que el área rural (7,1%).

CUADRO Nº 7.3
PERÚ: NIVEL DE EDUCACIÓN ALCANZADO POR LA POBLACIÓN DE 15 A 29 AÑOS DE EDAD, SEGÚN ÁREA DE RESIDENCIA, 2009 - 2019
(Porcentaje)

Área de residencia	2009	2010	2011	2012	2013	2014	2015	2016	2017	2018	2019
Urbana	**100,0**	**100,0**	**100,0**	**100,0**	**100,0**	**100,0**	**100,0**	**100,0**	**100,0**	**100,0**	**100,0**
Primaria 1/	6,5	6,0	5,9	5,2	5,0	5,5	5,0	5,2	4,7	4,6	4,2
Secundaria	57,7	57,5	56,6	55,5	55,6	54,9	55,8	53,4	53,2	52,1	51,9
-Incompleta	23,9	24,1	22,9	22,3	22,2	21,9	22,0	21,8	21,0	20,5	21,2
-Completa	33,8	33,4	33,8	33,2	33,3	33,0	33,8	31,6	32,3	31,5	30,6
Superior no univ.	17,2	16,4	16,7	15,9	15,7	15,3	14,7	16,1	16,0	16,5	16,2
-Incompleta	8,8	8,2	8,2	7,5	8,0	7,7	7,6	8,2	8,2	8,4	8,1
-Completa	8,4	8,2	8,5	8,3	7,7	7,6	7,0	7,9	7,8	8,1	8,1
Superior univ.	18,3	19,6	20,2	22,8	23,3	23,9	24,1	24,9	25,6	26,4	27,1
-Incompleta	13,1	14,5	14,9	16,5	16,6	17,2	17,3	17,9	18,4	18,8	18,8
-Completa	5,2	5,1	5,3	6,4	6,7	6,7	6,9	7,0	7,2	7,6	8,3
Post grado 2/	0,3	0,4	0,5	0,6	0,4	0,5	0,4	0,4	0,5	0,4	0,6
Rural	**100,0**	**100,0**	**100,0**	**100,0**	**100,0**	**100,0**	**100,0**	**100,0**	**100,0**	**100,0**	**100,0**
Primaria 1/	31,7	29,8	27,6	25,8	24,1	23,0	22,7	22,2	20,7	19,2	17,1
Secundaria	58,2	59,9	61,5	62,5	62,5	62,9	64,1	63,9	64,7	65,3	66,8
-Incompleta	34,2	34,8	35,7	35,0	35,0	34,4	35,8	37,2	37,2	36,3	36,5
-Completa	24,0	25,1	25,9	27,5	27,5	28,6	28,3	26,7	27,5	29,1	30,3
Superior no univ.	6,8	6,7	6,5	6,8	7,4	7,1	6,8	7,7	8,2	8,3	8,9
-Incompleta	3,6	3,8	3,7	3,8	4,3	4,4	4,1	4,8	4,9	5,1	5,3
-Completa	3,2	2,9	2,9	3,0	3,1	2,7	2,8	2,9	3,2	3,2	3,6
Superior univ.	3,3	3,7	4,3	4,9	5,9	6,8	6,3	6,2	6,4	7,1	7,1
-Incompleta	2,7	3,1	3,6	4,2	5,1	5,9	5,3	5,1	5,3	5,9	5,8
-Completa	0,6	0,6	0,7	0,7	0,8	0,9	1,0	1,2	1,1	1,2	1,3
Post grado 2/	0,0	0,0	0,0	0,0	0,1	0,1	0,0	0,0	0,0	0,0	0,1

1/ Incluye sin nivel e inicial. A partir del año 2017, también se incluye educación básica especial.
2/ Incluye maestría.
Fuente: Instituto Nacional de Estadística e Informática - Encuesta Nacional de Hogares.

GRÁFICO Nº 7.3
PERÚ: NIVEL DE EDUCACIÓN ALCANZADO POR LA POBLACIÓN DE 15 A 29 AÑOS DE EDAD, SEGÚN ÁREA DE RESIDENCIA, 2019
(Porcentaje)

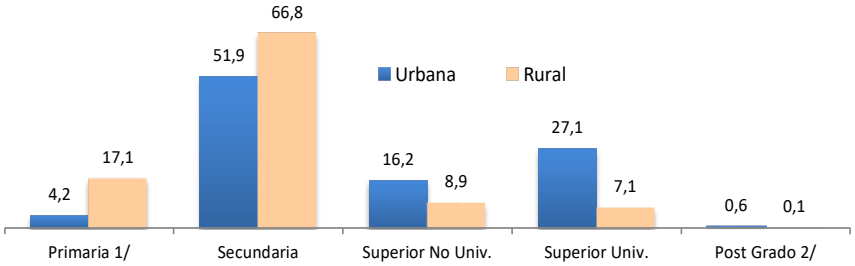

1/ Incluye sin nivel, inicial y básica especial.
2/ Incluye maestría.
Fuente: Instituto Nacional de Estadística e Informática - Encuesta Nacional de Hogares.

7.4 Nivel educativo de la población joven de 15 a 29 años, según lengua materna

Según lengua materna, se observa diferencias significativas entre la población con lengua castellano y los de lengua nativa. Así, en la población con lengua nativa se concentran los menores niveles educativos, primaria (13,3%) y secundaria (61,8%); mientras los que hablan castellano, concentran los mayores niveles educativos, superior técnica el 15,1% frente al 13,1% de la población con lengua nativa y superior universitaria (24,7%) que representa más del doble de la población con lengua nativa (11,0%).

CUADRO Nº 7.4
PERÚ: NIVEL DE EDUCACIÓN ALCANZADO POR LA POBLACIÓN DE 15 A 29 AÑOS DE EDAD, SEGÚN LENGUA MATERNA, 2009 - 2019
(Porcentaje)

Lengua materna	2009	2010	2011	2012	2013	2014	2015	2016	2017	2018	2009
Castellano	**100,0**	**100,0**	**100,0**	**100,0**	**100,0**	**100,0**	**100,0**	**100,0**	**100,0**	**100,0**	**100,0**
Primaria 1/	11,0	9,9	9,7	8,7	8,1	8,3	7,8	7,6	6,8	6,5	5,7
Secundaria	57,1	57,6	57,1	56,4	56,4	55,8	56,7	54,9	54,7	53,8	54,1
-Incompleta	25,6	25,8	24,9	24,4	24,3	23,7	24,2	24,3	23,5	23,0	23,7
-Completa	31,5	31,8	32,2	32,0	32,1	32,1	32,5	30,5	31,1	30,7	30,4
Superior no univ.	15,6	15,0	15,1	14,3	14,5	14,0	13,5	14,8	14,9	15,4	15,1
-Incompleta	8,0	7,6	7,5	6,9	7,5	7,2	7,1	7,7	7,8	8,0	7,6
-Completa	7,6	7,4	7,7	7,4	7,0	6,8	6,4	7,2	7,1	7,4	7,5
Superior univ.	16,0	17,2	17,7	20,1	20,7	21,5	21,7	22,4	23,3	24,0	24,7
-Incompleta	11,5	12,8	13,1	14,6	14,9	15,7	15,7	16,1	16,9	17,2	17,3
-Completa	4,5	4,4	4,6	5,5	5,8	5,8	6,0	6,2	6,4	6,8	7,4
Post grado 2/	0,3	0,3	0,4	0,5	0,3	0,4	0,3	0,3	0,4	0,4	0,5
Lengua nativa 3/	**100,0**	**100,0**	**100,0**	**100,0**	**100,0**	**100,0**	**100,0**	**100,0**	**100,0**	**100,0**	**100,0**
Primaria 1/	25,4	24,7	21,0	19,5	17,8	17,5	17,1	17,0	16,1	14,6	13,3
Secundaria	63,7	62,9	63,9	63,6	64,6	64,5	65,6	62,4	63,5	63,8	61,8
-Incompleta	33,6	34,0	34,2	32,5	32,8	33,1	31,8	31,5	30,7	29,9	28,7
-Completa	30,1	28,9	29,8	31,1	31,9	31,4	33,8	30,9	32,9	33,9	33,1
Superior no univ.	7,2	7,5	8,2	9,4	8,7	9,2	8,4	10,7	10,9	10,8	13,1
-Incompleta	3,8	3,8	4,6	4,6	5,0	5,0	4,7	5,8	5,8	5,8	7,4
-Completa	3,4	3,6	3,6	4,8	3,7	4,2	3,7	4,9	5,1	5,0	5,7
Superior univ.	3,7	4,9	6,9	7,4	8,6	8,3	8,7	9,8	9,3	10,7	11,0
-Incompleta	2,7	3,9	5,3	5,7	7,0	6,5	6,6	7,4	7,1	8,0	7,9
-Completa	1,0	1,1	1,6	1,7	1,6	1,8	2,0	2,3	2,2	2,7	3,1
Post grado 2/	0,0	0,1	0,0	0,2	0,3	0,5	0,2	0,2	0,2	0,1	0,7

1/ Incluye sin nivel, inicial y básica especial.
2/ Incluye maestría.
3/ Comprende Quechua, aimara y otras lenguas amazónicas.
Fuente: Instituto Nacional de Estadística e Informática - Encuesta Nacional de Hogares.

GRÁFICO Nº 7.4
PERÚ: NIVEL DE EDUCACIÓN ALCANZADO POR LA POBLACIÓN DE 15 A 29 AÑOS DE EDAD, SEGÚN LENGUA MATERNA, 2019
(Porcentaje)

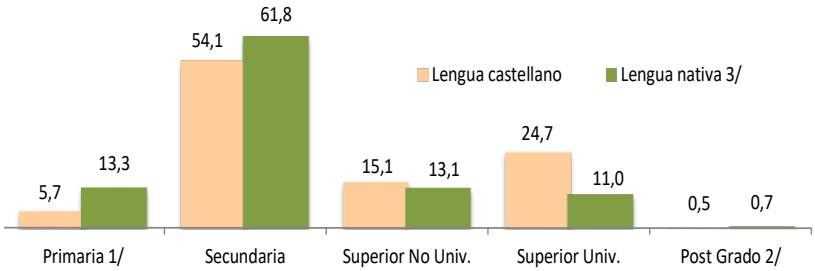

1/ Incluye sin nivel, inicial y básica especial.
2/ Incluye maestría.
3/ Comprende Quechua, aimara y otras lenguas amazónicas.
Fuente: Instituto Nacional de Estadística e Informática - Encuesta Nacional de Hogares.

7.5 Actividad que realizan los jóvenes de 15 a 29 años, según sexo

Según los resultados de la Encuesta Nacional de Hogares (ENAHO), al año 2019 se estima que los jóvenes de 15 a 29 años de edad, superan los 8 millones de personas, de los cuales el 51,0% son hombres y el 49,0% son mujeres. De este total, el 46,2% trabajan, el 11,5% trabajan y estudian, el 25,4% solo estudian y el 16,8% no trabajan ni estudian (NiNi).

CUADRO Nº 7.5
PERÚ: NIVEL DE EDUCACIÓN ALCANZADO POR LA POBLACIÓN DE 15 A 29 AÑOS DE EDAD, SEGÚN LENGUA MATERNA, 2009 - 2019
(Porcentaje)

Sexo	2009	2010	2011	2012	2013	2014	2015	2016	2017	2018	2019
Total	**100,0**	**100,0**	**100,0**	**100,0**	**100,0**	**100,0**	**100,0**	**100,0**	**100,0**	**100,0**	**100,0**
Trabajan	50,3	49,6	49,3	48,9	47,4	46,7	46,2	45,4	45,6	45,3	46,2
Trabajan y estudian	11,8	12,1	11,9	12,2	12,8	12,0	11,5	11,3	11,2	11,3	11,5
Estudian	21,0	22,1	22,5	23,0	23,4	24,4	24,7	25,8	25,4	26,0	25,4
No trabjan ni estudian (NINI)	16,9	16,2	16,4	15,9	16,4	16,9	17,7	17,5	17,8	17,3	16,8
Hombre	**100,0**	**100,0**	**100,0**	**100,0**	**100,0**	**100,0**	**100,0**	**100,0**	**100,0**	**100,0**	**100,0**
Trabajan	56,0	55,6	54,8	55,0	53,8	52,8	51,8	51,4	51,6	51,6	52,4
Trabajan y estudian	12,7	13,1	13,4	13,3	13,3	12,9	12,3	11,9	11,6	11,9	12,2
Estudian	20,8	21,2	21,9	21,5	22,3	23,1	24,0	24,9	25,0	25,0	24,4
No trabjan ni estudian (NINI)	10,5	10,1	9,8	10,2	10,6	11,2	11,9	11,8	11,8	11,5	11,0
Mujer	**100,0**	**100,0**	**100,0**	**100,0**	**100,0**	**100,0**	**100,0**	**100,0**	**100,0**	**100,0**	**100,0**
Trabajan	44,5	43,4	43,6	42,6	40,8	40,2	40,4	39,1	39,5	38,7	39,8
Trabajan y estudian	10,9	11,1	10,3	11,1	12,3	11,1	10,6	10,7	10,8	10,7	10,8
Estudian	21,2	23,1	23,0	24,5	24,5	25,7	25,3	26,7	25,7	27,2	26,5
No trabjan ni estudian (NINI)	23,4	22,4	23,0	21,8	22,5	23,0	23,6	23,4	24,0	23,4	22,9

1/ Incluye sin nivel e inicial. A partir del año 2017, también se incluye educación básica especial.
2/ Incluye maestría.
3/ Comprende Quechua, Aimara y otras lenguas amazónicas.
Fuente: Instituto Nacional de Estadística e Informática - Encuesta Nacional de Hogares.

Según se observa la población masculina (52,4%), tiene mayor participación en el mercado laboral que las mujeres (39,8%), en el plano educativo tienen participación el 24,4% de los hombres y el 26,5% de las mujeres y entre la población que no estudia ni trabaja (NiNi) la participación de las mujeres (22,9%) es el doble que de los hombres (11,0%).

GRÁFICO Nº 7.5
PERÚ: ACTIVIDAD QUE REALIZAN LOS JÓVENES DE 15 A 29 AÑOS DE EDAD, SEGÚN SEXO, 2019
(Porcentaje)

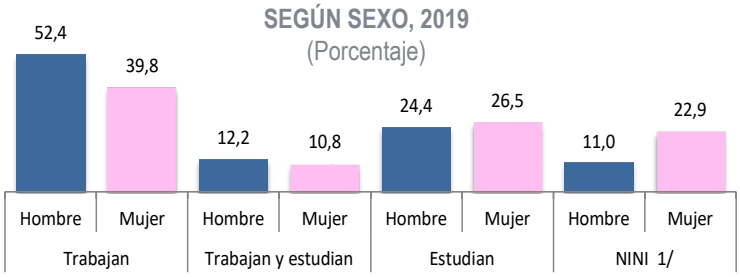

1/ No trabajan ni estudian
Fuente: Instituto Nacional de Estadística e Informática - Encuesta Nacional de Hogares.

7.6 Actividad que realizan los jóvenes de 15 a 29 años, según área de residencia

Según área de residencia, en el año 2019 los jóvenes de 15 a 29 años de edad, del área rural (52,1%) participaron en mayor porcentaje en el mercado laboral, que los jóvenes del área urbana (44,9%); mientras que en el plano educativo los jóvenes del área urbana (26,7%) superan la participación que los del área rural (20,2%).

CUADRO Nº 7.6
PERÚ: ACTIVIDAD QUE REALIZAN LOS JÓVENES DE 15 A 29 AÑOS DE EDAD, SEGÚN ÁREA DE RESIDENCIA, 2009 - 2019
(Porcentaje)

Área de residencia	2009	2010	2011	2012	2013	2014	2015	2016	2017	2018	2019
Urbana	**100,0**	**100,0**	**100,0**	**100,0**	**100,0**	**100,0**	**100,0**	**100,0**	**100,0**	**100,0**	**100,0**
Trabajan	47,3	46,8	47,2	46,9	45,6	44,8	43,9	43,5	43,9	43,6	44,9
Trabajan y estudian	11,4	11,8	11,3	11,6	12,5	11,3	11,0	11,0	10,9	11,0	11,0
Estudian	23,3	24,4	24,2	25,0	24,8	26,1	26,3	27,2	26,4	27,3	26,7
No trabajan ni estudian (NINI)	18,0	17,0	17,3	16,4	17,1	17,9	18,8	18,4	18,7	18,2	17,5
Rural	**100,0**	**100,0**	**100,0**	**100,0**	**100,0**	**100,0**	**100,0**	**100,0**	**100,0**	**100,0**	**100,0**
Trabajan	59,8	58,7	56,5	55,7	54,0	53,7	54,5	52,6	52,3	52,4	52,1
Trabajan y estudian	13,3	13,1	14,0	14,2	14,0	14,7	13,2	12,6	12,4	12,7	13,6
Estudian	13,6	14,8	16,4	15,9	18,2	18,0	18,7	20,4	21,2	21,0	20,2
No trabajan ni estudian (NINI)	13,2	13,4	13,1	14,2	13,9	13,5	13,7	14,4	14,1	13,9	14,1

Fuente: Instituto Nacional de Estadística e Informática - Encuesta Nacional de Hogares.

Asimismo, se observa que la población que no estudia ni trabaja (NiNi) es mayor en el área urbana (17,5%) que en el área rural (14,1%).

GRÁFICO Nº 7.6
PERÚ: ACTIVIDAD QUE REALIZAN LOS JÓVENES DE 15 A 29 AÑOS DE EDAD, SEGÚN ÁREA DE RESIDENCIA, 2019
(Porcentaje)

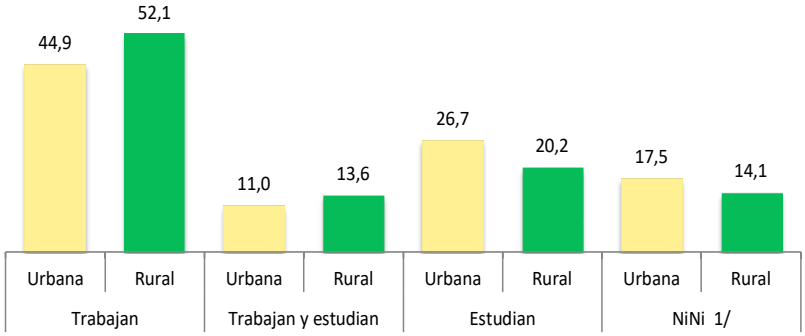

1/ No trabajan ni estudian
Fuente: Instituto Nacional de Estadística e Informática - Encuesta Nacional de Hogares.

7.7 Actividad que realizan los jóvenes de 15 a 29 años, según lengua materna

Según lengua materna aprendida en su niñez, la población joven de 15 a 29 años de edad, con lengua nativa (55,8%) tiene mayor participación en el mercado laboral, que los jóvenes con lengua castellano (45,3%); mientras que en el plano educativo los jóvenes con lengua castellano (26,5%) superan la participación de los jóvenes del área rural (15,5%).

CUADRO Nº 7.7
PERÚ: ACTIVIDAD QUE REALIZAN LOS JÓVENES DE 15 A 29 AÑOS DE EDAD, SEGÚN LENGUA MATERNA, 2009 - 2019
(Porcentaje)

Lengua materna	2009	2010	2011	2012	2013	2014	2015	2016	2017	2018	2019
Castellano	**100,0**	**100,0**	**100,0**	**100,0**	**100,0**	**100,0**	**100,0**	**100,0**	**100,0**	**100,0**	**100,0**
Trabajan	48,9	48,3	48,4	47,9	46,7	45,6	44,6	44,1	44,6	44,1	45,3
Trabajan y estudian	11,6	11,8	11,6	11,9	12,4	11,6	11,1	11,2	11,1	11,3	11,3
Estudian	22,0	23,3	23,3	23,9	24,3	25,4	26,0	26,9	26,5	27,0	26,5
No trabjan ni estudian (NINI)	17,5	16,7	16,8	16,3	16,7	17,4	18,3	17,9	17,9	17,6	16,9
Lengua nativa 1/	**100,0**	**100,0**	**100,0**	**100,0**	**100,0**	**100,0**	**100,0**	**100,0**	**100,0**	**100,0**	**100,0**
Trabajan	61,3	59,5	56,8	57,9	55,3	56,6	58,9	57,2	54,5	56,6	55,8
Trabajan y estudian	13,9	14,8	14,9	15,1	16,8	16,1	14,0	12,7	12,9	11,8	13,9
Estudian	13,6	13,8	15,7	15,2	14,9	15,6	14,4	17,1	16,9	17,5	15,5
No trabjan ni estudian (NINI)	11,2	11,9	12,5	11,7	12,9	11,7	12,7	13,0	15,6	14,0	14,8

1/ Comprende Quechua, Aimara y otras lenguas amazónicas.
Fuente: Instituto Nacional de Estadística e Informática - Encuesta Nacional de Hogares.

Asimismo, se observa que la población que no estudia ni trabaja (NiNi) es mayor en los jóvenes con lengua castellano (16,9%) que los de lengua nativa (14,8%).

GRÁFICO Nº 7.7
PERÚ: ACTIVIDAD QUE REALIZAN LOS JÓVENES DE 15 A 29 AÑOS DE EDAD, SEGÚN LENGUA MATERNA, 2019
(Porcentaje)

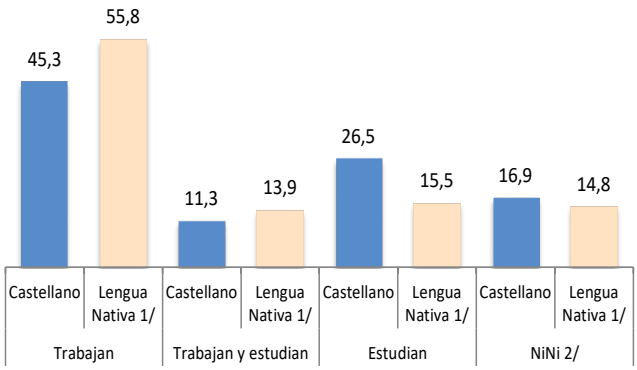

1/ Contiene Quechua, aimara y otras lenguas amazónicas.
2/ No trabajan ni estudian
Fuente: Instituto Nacional de Estadística e Informática - Encuesta Nacional de Hogares.

7.8 Nivel de educación alcanzado por los jóvenes de 15 a 29 años que trabajan

Según el nivel de educación alcanzado por la población joven de 15 a 29 años de edad, que trabajan se observa, que más de la mitad (52,4%) tiene educación secundaria, la tercera parte (38,1%) cuenta con educación superior (18,8% educación técnica y 19,3% educación universitaria) y solo el 0,6% logró estudiar un post grado.

CUADRO Nº 7.8
PERÚ: NIVEL DE EDUCACIÓN ALCANZADO POR LA POBLACIÓN DE 15 A 29 AÑOS DE EDAD QUE TRABAJAN, 2009 - 2019
(Porcentaje)

Nivel educativo	2009	2010	2011	2012	2013	2014	2015	2016	2017	2018	2019
Total	**100,0**	**100,0**	**100,0**	**100,0**	**100,0**	**100,0**	**100,0**	**100,0**	**100,0**	**100,0**	**100,0**
Primaria 1/	17,7	16,9	16,0	14,1	13,2	13,3	12,5	12,5	10,9	10,7	9,0
Secundaria	55,1	55,7	55,0	54,2	55,3	54,7	56,9	53,3	53,4	52,6	52,4
-Incompleta	16,9	16,8	16,0	15,9	15,4	15,1	16,0	15,4	14,7	14,1	13,9
-Completa	38,2	38,9	39,0	38,4	40,0	39,6	41,0	37,9	38,7	38,5	38,4
Superior no univ.	17,3	16,8	18,1	17,4	17,0	16,4	15,8	17,9	18,4	19,0	18,8
-Incompleta	6,6	5,7	6,3	5,8	5,9	5,4	5,1	6,0	6,4	6,5	6,1
-Completa	10,7	11,2	11,8	11,6	11,1	11,0	10,7	11,9	12,0	12,5	12,6
Superior univ.	9,7	10,3	10,4	13,7	14,1	15,0	14,4	15,9	16,8	17,1	19,3
-Incompleta	3,5	4,2	4,1	6,2	5,4	6,0	5,5	6,4	7,0	6,8	8,1
-Completa	6,2	6,0	6,3	7,6	8,7	8,9	8,9	9,5	9,8	10,4	11,2
Post grado 2/	0,1	0,3	0,5	0,5	0,4	0,5	0,3	0,4	0,5	0,6	0,6
Hombre	**100,0**	**100,0**	**100,0**	**100,0**	**100,0**	**100,0**	**100,0**	**100,0**	**100,0**	**100,0**	**100,0**
Primaria 1/	15,6	14,3	13,9	12,4	11,9	12,8	11,3	11,2	10,2	9,8	8,3
Secundaria	59,7	60,5	59,1	59,2	59,1	59,4	61,3	58,0	57,6	55,9	56,7
-Incompleta	18,4	18,6	17,0	17,5	16,4	16,1	16,6	16,7	15,9	14,7	15,0
-Completa	41,2	41,9	42,1	41,7	42,7	43,2	44,6	41,3	41,7	41,3	41,6
Superior no univ.	16,1	15,6	16,8	15,4	15,6	14,8	14,5	16,9	17,5	18,5	17,6
-Incompleta	6,2	5,6	6,3	5,3	5,5	5,3	5,2	6,0	6,5	7,0	6,2
-Completa	9,8	10,0	10,5	10,2	10,0	9,5	9,3	10,9	11,1	11,5	11,4
Superior univ.	8,5	9,3	9,7	12,7	13,1	12,7	12,6	13,6	14,4	15,1	17,0
-Incompleta	3,5	4,2	4,4	6,1	5,7	5,6	5,5	6,2	6,2	6,2	7,3
-Completa	5,1	5,1	5,3	6,6	7,4	7,0	7,1	7,4	8,2	8,9	9,7
Post grado 2/	0,1	0,3	0,5	0,3	0,3	0,4	0,3	0,3	0,3	0,7	0,4
Mujer	**100,0**	**100,0**	**100,0**	**100,0**	**100,0**	**100,0**	**100,0**	**100,0**	**100,0**	**100,0**	**100,0**
Primaria 1/	20,4	20,4	18,6	16,4	15,0	14,1	14,1	14,1	11,9	11,9	9,9
Secundaria	49,2	49,3	49,7	47,6	50,1	48,3	51,2	47,0	47,8	48,0	46,5
-Incompleta	14,9	14,4	14,8	13,7	14,0	13,7	15,1	13,7	13,2	13,3	12,4
-Completa	34,3	35,0	34,9	34,0	36,2	34,5	36,1	33,3	34,6	34,7	34,1
Superior no univ.	19,0	18,4	19,7	20,1	19,0	18,7	17,3	19,3	19,5	19,7	20,3
-Incompleta	7,1	5,7	6,2	6,6	6,5	5,5	5,0	6,0	6,4	5,8	6,1
-Completa	11,9	12,7	13,5	13,5	12,5	13,1	12,4	13,3	13,1	13,9	14,3
Superior univ.	11,2	11,5	11,4	15,1	15,4	18,1	16,9	19,0	20,0	20,0	22,6
-Incompleta	3,5	4,2	3,8	6,2	5,0	6,5	5,6	6,7	8,1	7,6	9,3
-Completa	7,7	7,3	7,7	8,9	10,4	11,6	11,2	12,3	11,9	12,5	13,3
Post grado 2/	0,2	0,4	0,5	0,8	0,5	0,8	0,5	0,6	0,8	0,4	0,7

1/ Incluye sin nivel e inicial. A partir del año 2017, también se incluye educación básica especial.
2/ Incluye maestría.
Fuente: Instituto Nacional de Estadística e Informática - Encuesta Nacional de Hogares.

GRÁFICO Nº 7.8
PERÚ: NIVEL DE EDUCACIÓN ALCANZADO POR LA POBLACIÓN DE 15 A 29 AÑOS DE EDAD QUE TRABAJAN, 2019
(Porcentaje)

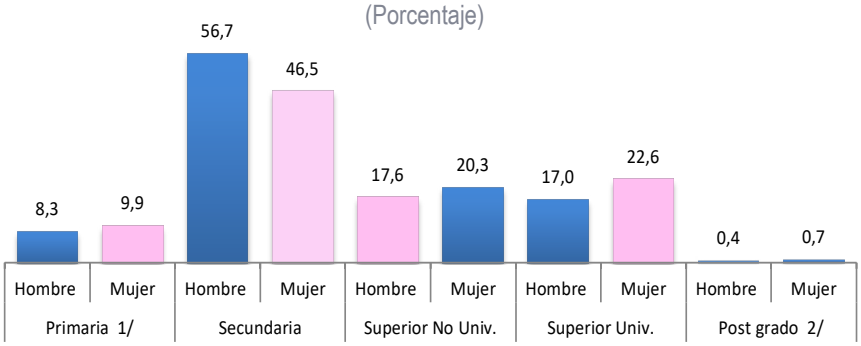

1/ Incluye sin nivel, inicial y básica especial.
2/ Incluye maestría.
Fuente: Instituto Nacional de Estadística e Informática - Encuesta Nacional de Hogares.

7.9 Nivel de educación alcanzado por los jóvenes de 15 a 29 años que trabajan y estudian

Según el nivel de educación alcanzado por la población joven de 15 a 29 años de edad que trabaja y estudia, se observa que el 1,1% alcanzó primaria o sin nivel, el 41,9% tiene educación secundaria, el 55,8% cuenta con educación superior (18,4% educación técnica y 37,4% educación universitaria) y sólo el 1,1% logró estudiar post grado.

CUADRO Nº 7.9
PERÚ: NIVEL DE EDUCACIÓN ALCANZADO POR LA POBLACIÓN DE 15 A 29 AÑOS DE EDAD QUE TRABAJAN Y ESTUDIAN, 2009 - 2019
(Porcentaje)

Nivel educativo	2009	2010	2011	2012	2013	2014	2015	2016	2017	2018	2019
Total	**100,0**	**100,0**	**100,0**	**100,0**	**100,0**	**100,0**	**100,0**	**100,0**	**100,0**	**100,0**	**100,0**
Primaria 1/	3,6	3,3	3,1	2,5	2,5	2,5	2,4	1,7	1,7	1,4	1,1
Secundaria	52,1	49,4	49,3	47,9	47,6	44,8	44,8	42,7	42,2	40,4	41,9
-Incompleta	40,2	39,4	36,1	36,4	35,6	34,6	35,2	32,2	29,8	29,6	28,9
-Completa	11,8	10,0	13,3	11,5	12,0	10,2	9,6	10,5	12,4	10,9	13,0
Superior no univ.	16,0	17,3	15,8	15,6	15,4	18,0	17,6	17,5	17,2	18,5	18,4
-Incompleta	14,3	15,6	14,4	13,8	13,5	16,0	16,1	16,2	15,9	16,6	17,2
-Completa	1,7	1,7	1,4	1,8	1,8	2,0	1,4	1,3	1,2	1,8	1,2
Superior univ.	27,5	29,4	31,0	33,3	33,6	33,5	34,1	37,1	38,0	39,2	37,4
-Incompleta	26,0	27,8	28,9	30,9	32,0	31,4	32,8	35,8	36,7	37,6	35,6
-Completa	1,6	1,6	2,1	2,4	1,5	2,1	1,2	1,4	1,3	1,7	1,8
Post grado 2/	0,8	0,6	0,7	0,7	1,0	1,1	1,1	1,0	1,0	0,4	1,1
Hombre	**100,0**	**100,0**	**100,0**	**100,0**	**100,0**	**100,0**	**100,0**	**100,0**	**100,0**	**100,0**	**100,0**
Primaria 1/	3,7	3,6	3,5	2,8	2,8	2,6	2,7	2,2	2,2	1,6	1,5
Secundaria	53,3	50,2	49,9	48,4	50,2	47,7	47,4	44,9	46,8	42,5	44,5
-Incompleta	42,3	40,2	37,0	38,6	38,8	38,2	38,5	34,5	34,2	31,8	30,6
-Completa	10,9	10,0	12,9	9,8	11,4	9,5	8,9	10,4	12,5	10,7	13,9
Superior no univ.	16,3	17,5	15,3	13,8	16,0	18,7	16,7	15,5	16,1	18,7	16,7
-Incompleta	14,9	16,0	13,9	12,4	13,6	17,1	15,9	14,4	15,0	17,0	15,8
-Completa	1,4	1,5	1,4	1,4	2,4	1,5	0,8	1,1	1,1	1,7	0,9
Superior univ.	25,6	27,8	31,0	34,6	30,2	30,3	32,1	36,8	34,3	37,0	36,8
-Incompleta	24,4	26,5	29,2	32,5	29,4	28,7	30,9	35,5	33,1	35,7	34,9
-Completa	1,3	1,3	1,8	2,1	0,8	1,6	1,2	1,4	1,2	1,3	1,9
Post grado 2/	1,0	0,9	0,3	0,4	0,7	0,8	1,1	0,6	0,6	0,2	0,5
Mujer	**100,0**	**100,0**	**100,0**	**100,0**	**100,0**	**100,0**	**100,0**	**100,0**	**100,0**	**100,0**	**100,0**
Primaria 1/	3,4	2,9	2,6	2,1	2,0	2,4	2,0	1,1	1,2	1,3	0,7
Secundaria	50,7	48,4	48,6	47,4	44,6	41,3	41,8	40,1	37,1	37,9	38,9
-Incompleta	37,7	38,4	34,8	33,8	32,0	30,3	31,4	29,6	24,8	27,0	26,9
-Completa	13,0	9,9	13,8	13,6	12,6	11,0	10,4	10,5	12,3	11,0	12,0
Superior no univ.	15,5	17,2	16,5	17,7	14,6	17,2	18,6	19,7	18,4	18,2	20,5
-Incompleta	13,6	15,1	15,1	15,4	13,4	14,7	16,5	18,3	17,0	16,2	18,9
-Completa	2,0	2,0	1,4	2,3	1,2	2,6	2,2	1,4	1,4	2,0	1,5
Superior univ.	29,8	31,3	31,0	31,7	37,3	37,5	36,4	37,4	42,1	41,9	38,1
-Incompleta	27,8	29,4	28,5	28,9	35,0	34,7	35,1	36,1	40,8	39,8	36,4
-Completa	2,0	1,9	2,5	2,9	2,4	2,8	1,3	1,3	1,3	2,1	1,7
Post grado 2/	0,6	0,3	1,3	1,1	1,4	1,6	1,2	1,6	1,3	0,7	1,9

1/ Incluye sin nivel e inicial. Para el año 2017 también se incluye educación básica especial.
2/ Incluye maestría.
Fuente: Instituto Nacional de Estadística e Informática - Encuesta Nacional de Hogares.

GRÁFICO Nº 7.9
PERÚ: NIVEL DE EDUCACIÓN ALCANZADO POR LA POBLACIÓN DE 15 A 29 AÑOS DE EDAD QUE TRABAJAN Y ESTUDIAN, 2019
(Porcentaje)

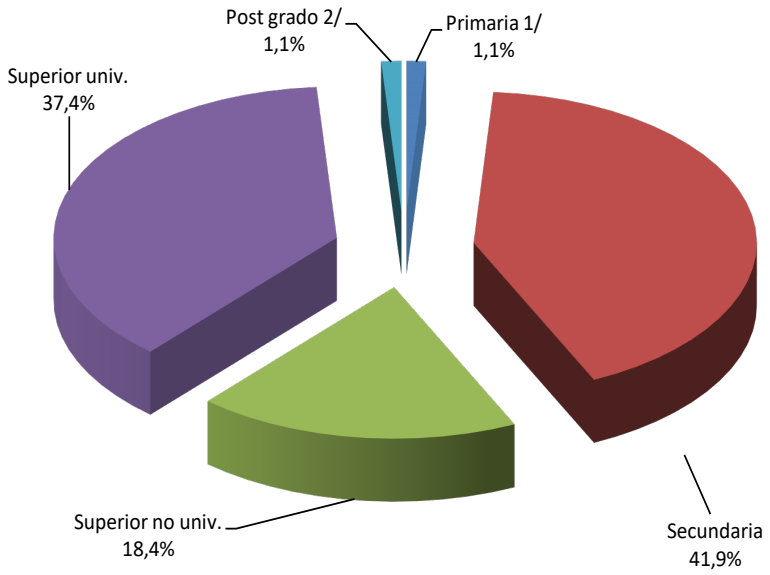

1/ Incluye sin nivel, inicial y educación básica especial.
2/ Incluye maestría.
Fuente: Instituto Nacional de Estadística e Informática - Encuesta Nacional de Hogares.

7.10 Nivel de educación alcanzado por los jóvenes de 15 a 29 años que no estudian ni trabajan

La población conformada por adolescentes y jóvenes de 15 a 29 años de edad que ni estudia ni trabaja o también conocida como "Generación Nini" hace referencia al sector de la población que no asiste al sistema educativo estando desocupado o comprendido en la población económicamente no activa (incluye a las/los jóvenes dedicados a los quehaceres del hogar).

En el año 2019, se estima que el 16,8% de la población de 15 a 29 años de edad, no estudia ni trabaja (NiNi). Este problema afecta en mayor proporción al área urbana (17,5%) que al área rural (14,1%).

CUADRO Nº 7.10
PERÚ: POBLACIÓN DE 15 A 29 AÑOS DE EDAD QUE NI ESTUDIA NI TRABAJA, SEGÚN ÁMBITO GEOGRÁFICO, 2009 - 2019
(Porcentaje del total de la población de 15 a 29 años de edad de cada ámbito)

Ámbito geográfico	2009	2010	2011	2012	2013	2014	2015	2016	2017	2018	2019
Total	**16,9**	**16,2**	**16,4**	**15,9**	**16,4**	**16,9**	**17,7**	**17,5**	**17,8**	**17,3**	**16,8**
Lima Metropolitana	18,1	18,0	17,8	16,1	17,5	17,8	19,7	18,5	19,0	18,9	19,0
Resto país	16,3	15,3	15,7	15,9	15,8	16,5	16,7	17,1	17,1	16,5	15,7
Área de residencia											
Urbana	18,0	17,0	17,3	16,5	17,1	17,9	18,8	18,4	18,7	18,2	17,5
Rural	13,2	13,4	13,1	14,2	13,9	13,5	13,7	14,4	14,1	13,9	14,1

Fuente: Instituto Nacional de Estadística e Informática - Encuesta Nacional de Hogares.

GRÁFICO Nº 7.10
PERÚ: POBLACIÓN DE 15 A 29 AÑOS DE EDAD QUE NI ESTUDIA NI TRABAJA, 2009-2019
(Porcentaje)

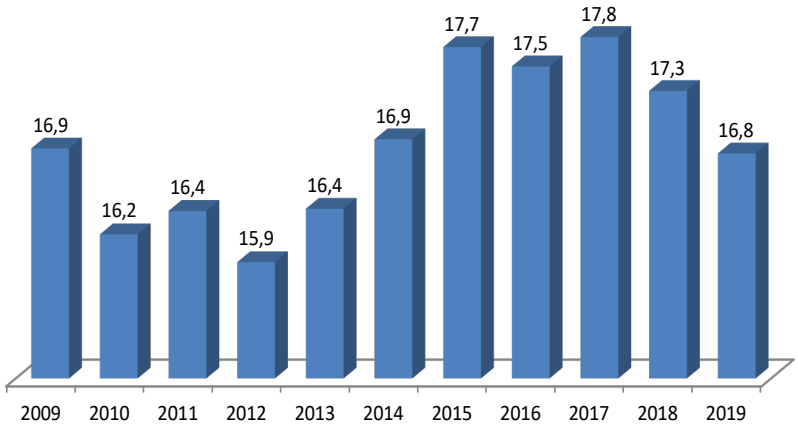

Fuente: Instituto Nacional de Estadística e Informática - Encuesta Nacional de Hogares.

7.11 Jóvenes que ni estudian ni trabajan (NiNi), según sexo

Algunos eventos de la vida personal como la unión o matrimonio y el embarazo precoz, suelen obligar a las mujeres a truncar tempranamente sus estudios, influyendo poderosamente en su alejamiento de la actividad educativa y económica, lo cual conduce a una marcada diferencia de este fenómeno por sexo. Así, de acuerdo a los resultados de la Encuesta Nacional de Hogares del año 2019, existen más mujeres (22,9%) que hombres (11,0%) que ni estudian ni trabajan.

Por área de residencia, también existen grandes diferencias principalmente en el área rural, donde las mujeres que ni estudian ni trabajan alcanzaron el 21,1% en contraste con los hombres (8,0%). En el área urbana las mujeres Nini llegan a 23,3% y los hombres al 11,7%.

CUADRO Nº 7.11
PERÚ: POBLACIÓN DE 15 A 29 AÑOS DE EDAD QUE NI ESTUDIA NI TRABAJA, SEGÚN SEXO Y ÁREA DE RESIDENCIA, 2009 - 2019
(Porcentaje del total de 15 a 29 años de edad de cada sexo)

Sexo / Área de residencia	2009	2010	2011	2012	2013	2014	2015	2016	2017	2018	2019
Total	**16,9**	**16,2**	**16,4**	**15,9**	**16,4**	**16,9**	**17,7**	**17,5**	**17,8**	**17,3**	**16,8**
Hombre	10,5	10,2	9,8	10,2	10,6	11,2	11,9	11,8	11,8	11,5	11,0
Mujer	23,4	22,4	23,1	21,8	22,5	23,0	23,6	23,4	24,0	23,4	22,9
Área de residencia											
Urbana	**18,0**	**17,0**	**17,3**	**16,5**	**17,1**	**17,9**	**18,8**	**18,4**	**18,7**	**18,2**	**17,5**
Hombre	11,7	11,2	10,9	11,0	11,4	12,4	13,2	13,0	13,0	12,7	11,7
Mujer	24,3	22,9	23,7	22,0	22,9	23,5	24,4	23,7	24,4	23,8	23,3
Rural	**13,2**	**13,4**	**13,1**	**14,2**	**13,9**	**13,5**	**13,7**	**14,4**	**14,1**	**13,9**	**14,1**
Hombre	6,9	7,0	6,4	7,8	7,8	7,1	7,4	7,6	7,0	7,0	8,0
Mujer	20,3	20,7	20,8	21,4	20,9	21,1	20,7	22,1	22,1	21,9	21,1

Fuente: Instituto Nacional de Estadística e Informática - Encuesta Nacional de Hogares.

GRÁFICO Nº 7.11
PERÚ: POBLACIÓN DE 15 A 29 AÑOS DE EDAD QUE NI ESTUDIA NI TRABAJA, POR SEXO, 2009-2019
(Porcentaje)

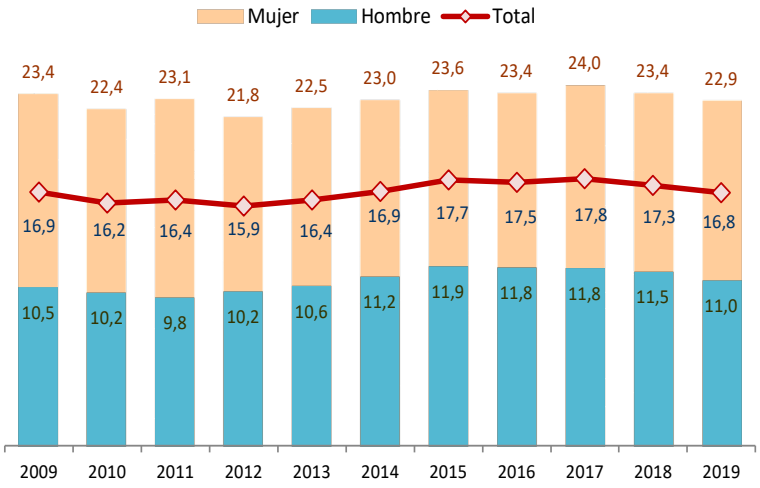

Fuente: Instituto Nacional de Estadística e Informática - Encuesta Nacional de Hogares.

7.12 Jóvenes que ni estudian ni trabajan según región natural

Según región natural, en el año 2019, en la Costa (18,3%) se presentó el mayor porcentaje de población que ni estudia ni trabaja, le sigue la Selva con 17,4% y la Sierra con 13,7%.

Analizando según el sexo de los jóvenes, se observa una mayor proporción de mujeres que de hombres que ni estudian ni trabajan. Así, la región más afectada fue la Selva, donde afectó al 26,7% de las jóvenes, tres veces más que el porcentaje de hombres (8,9%), seguido de la Costa donde las mujeres alcanzaron el 24,7% y los hombres el 12,0% y en la Sierra llegó al 17,8% en las mujeres y al 9,8% en los hombres.

CUADRO Nº 7.12
PERÚ: POBLACIÓN DE 15 A 29 AÑOS DE EDAD QUE NI ESTUDIA NI TRABAJA, SEGÚN REGIÓN NATURAL Y SEXO, 2009 - 2019
(Porcentaje del total de 15 a 29 años de edad de cada sexo y región)

Región natural / Sexo	2009	2010	2011	2012	2013	2014	2015	2016	2017	2018	2019
Total	**16,9**	**16,2**	**16,4**	**15,9**	**16,4**	**16,9**	**17,7**	**17,5**	**17,8**	**17,3**	**16,8**
Costa	**18,6**	**18,0**	**18,1**	**16,9**	**17,7**	**18,3**	**19,6**	**18,7**	**19,3**	**18,8**	**18,3**
Hombre	12,0	11,7	11,1	10,7	11,5	12,8	13,5	13,0	13,6	13,1	12,0
Mujer	25,1	24,2	25,0	23,1	24,1	23,8	25,6	24,4	25,0	24,7	24,7
Sierra	**13,2**	**12,4**	**13,0**	**13,6**	**13,7**	**14,4**	**14,2**	**15,3**	**15,4**	**14,9**	**13,7**
Hombre	9,0	8,6	8,8	10,1	9,8	9,9	10,0	11,4	10,4	10,3	9,8
Mujer	17,7	16,4	17,5	17,4	17,8	19,4	18,5	19,4	20,7	19,7	17,8
Selva	**18,1**	**17,6**	**17,1**	**17,6**	**17,2**	**17,2**	**17,9**	**17,5**	**16,5**	**16,6**	**17,4**
Hombre	8,2	7,6	7,4	8,4	8,5	7,6	9,4	7,6	6,7	7,6	8,9
Mujer	29,5	29,0	28,0	27,6	27,4	28,3	27,6	28,7	27,3	26,8	26,7

Fuente: Instituto Nacional de Estadística e Informática - Encuesta Nacional de Hogares.

GRÁFICO Nº 7.12
PERÚ: POBLACIÓN DE 15 A 29 AÑOS DE EDAD QUE NI ESTUDIA NI TRABAJA, SEGÚN REGIÓN NATURAL Y SEXO, 2019
(Porcentaje)

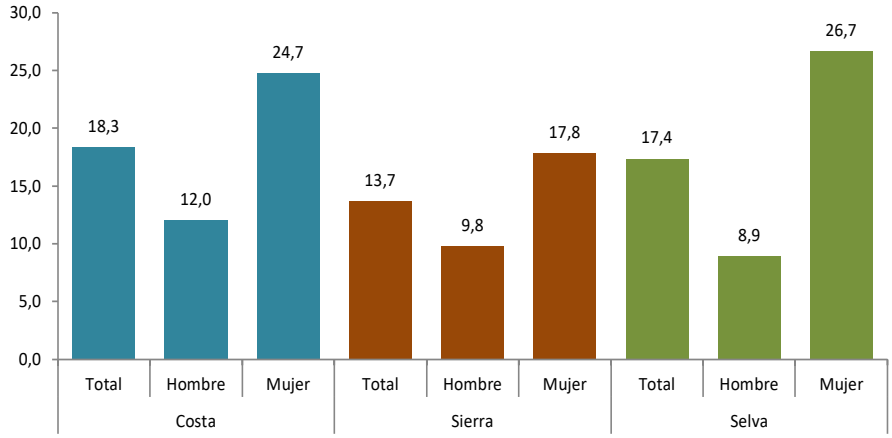

Fuente: Instituto Nacional de Estadística e Informática - Encuesta Nacional de Hogares.

7.13 Jóvenes que ni estudian ni trabajan según grupos de edad

Según grupos de edad, el grupo de mayor edad (25 a 29 años) concentra la mayor proporción de mujeres (30,3%) en contraste con los hombres (8,9%), seguido por el grupo de 18 a 24 años, donde las mujeres constituyen el 23,2% y los hombres el 11,9% y en el grupo de 15 a 17 años, las mujeres representan el 13,0% y los hombres el 11,9%. Conforme avanzan en edad se observa en el caso de los hombres que disminuye su participación en la Generación Nini; mientras que en las mujeres en algunos casos aumenta su participación y en otros se reduce y/o se mantiene.

CUADRO Nº 7.13
PERÚ: POBLACIÓN DE 15 A 29 AÑOS DE EDAD QUE NI ESTUDIA NI TRABAJA, SEGÚN GRUPO DE EDAD Y SEXO, 2009 - 2019
(Porcentaje del total de cada grupo de edad)

Grupo de edad / Sexo	2009	2010	2011	2012	2013	2014	2015	2016	2017	2018	2019
Total	**16,9**	**16,2**	**16,4**	**15,9**	**16,4**	**16,9**	**17,7**	**17,5**	**17,8**	**17,3**	**16,8**
De 15 a 17 años	**12,5**	**13,1**	**12,7**	**13,1**	**13,5**	**13,8**	**14,3**	**12,7**	**13,4**	**14,1**	**12,4**
Hombre	10,1	11,2	10,6	10,8	11,6	12,3	12,3	11,4	10,9	12,1	11,9
Mujer	15,1	15,2	14,9	15,5	15,4	15,4	16,3	14,1	16,1	16,1	13,0
De 18 a 24 años	**18,9**	**17,4**	**17,9**	**16,6**	**17,2**	**17,5**	**18,8**	**18,8**	**18,7**	**18,3**	**17,5**
Hombre	12,4	11,0	10,9	10,6	11,5	11,4	13,3	13,5	13,6	12,7	11,9
Mujer	25,4	23,9	24,9	22,7	23,0	23,8	24,4	24,0	23,8	23,9	23,2
De 25 a 29 años	**17,5**	**16,9**	**17,1**	**17,3**	**17,6**	**18,6**	**18,6**	**19,4**	**19,6**	**18,5**	**19,3**
Hombre	7,9	8,0	7,5	9,1	8,4	10,1	9,2	9,6	9,6	9,4	8,9
Mujer	27,1	26,4	27,2	26,0	28,0	27,9	28,1	29,6	30,2	28,7	30,3

Fuente: Instituto Nacional de Estadística e Informática - Encuesta Nacional de Hogares.

GRÁFICO Nº 7.13
PERÚ: POBLACIÓN DE 15 A 29 AÑOS DE EDAD QUE NI ESTUDIA NI TRABAJA POR SEXO Y GRUPO DE EDAD, 2019
(Porcentaje)

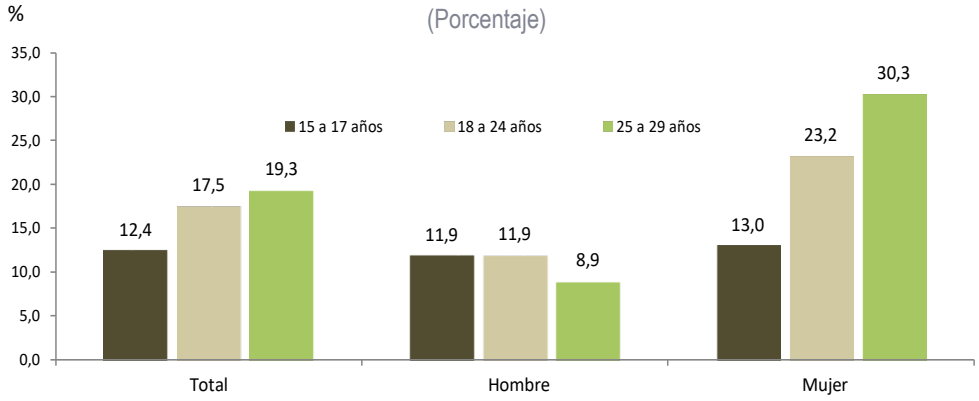

Fuente: Instituto Nacional de Estadística e Informática - Encuesta Nacional de Hogares.

7.14 Jóvenes que ni estudian ni trabajan según nivel educativo

Según nivel educativo, se observa que a medida que la población adquiere mayor nivel educativo, el número de jóvenes que pasa a formar parte de la Generación Nini (ni estudia ni trabaja) tiende a disminuir. Así, en el año 2019 los jóvenes de 15 a 29 años que contaban con educación secundaria o menor nivel educativo, participaron en la Generación Nini con el 73,6%; mientras que los que contaban con educación superior, con el 26,4% (no universitaria 12,2% y universitaria 14,2%, respectivamente).

CUADRO Nº 7.14
PERÚ: POBLACIÓN DE 15 A 29 AÑOS DE EDAD QUE NI ESTUDIA NI TRABAJA, SEGÚN NIVEL EDUCATIVO, 2009 - 2019
(Porcentaje)

Nivel Educativo	2009	2010	2011	2012	2013	2014	2015	2016	2017	2018	2019
Total	**100,0**	**100,0**	**100,0**	**100,0**	**100,0**	**100,0**	**100,0**	**100,0**	**100,0**	**100,0**	**100,0**
Primaria 1/	19,6	16,8	15,8	14,8	15,4	15,0	14,1	14,8	13,8	12,3	12,3
Secundaria	61,7	64,5	64,4	64,9	63,9	66,2	65,4	62,3	63,1	63,0	61,3
Superior No Universitaria	11,8	10,8	11,4	10,1	10,6	9,0	9,7	11,3	10,9	11,5	12,2
Superior Universitaria 2/	6,9	7,9	8,4	10,2	10,1	9,8	10,7	11,5	12,2	13,2	14,2

1/ Incluye sin nivel e inicial. A partir del año 2017 también se incluye educación básica especial.
2/ Incluye maestría.
Fuente: Instituto Nacional de Estadística e Informática - Encuesta Nacional de Hogares.

GRÁFICO Nº 7.14
PERÚ: POBLACIÓN DE 15 A 29 AÑOS DE EDAD QUE NI ESTUDIA NI TRABAJA POR NIVEL EDUCATIVO, 2019
(Porcentaje)

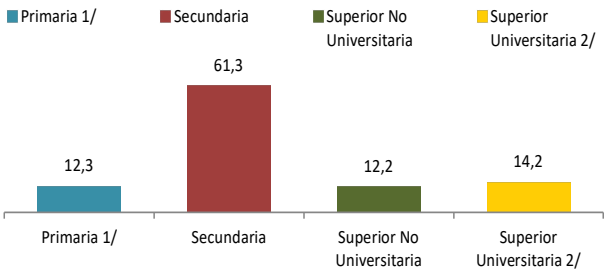

1/ Incluye sin nivel, inicial y educación básica especial.
2/ Incluye maestría.
Fuente: Instituto Nacional de Estadística e Informática - Encuesta Nacional de Hogares.

7.15 Jóvenes que ni estudian ni trabajan según lengua materna

Según lengua materna, se observa que la Generación Nini (ni estudia ni trabaja) con lengua castellano (16,9%) es mayor que la población con lengua nativa (14,8%), esta situación se ha mantenido a lo largo de la última década y se hace más notoria por sexo. Así, en el año 2019, el 23,0% de las mujeres y el 11,1% de los hombres con lengua castellano, integraban la Generación Nini, existiendo una brecha de 11,9 puntos porcentuales; similar comportamiento se presenta en la población con lengua nativa.

CUADRO Nº 7.15
PERÚ: POBLACIÓN DE 15 A 29 AÑOS DE EDAD QUE NI ESTUDIA NI TRABAJA, SEGÚN LENGUA MATERNA Y SEXO, 2009 - 2019
(Porcentaje del total de cada nivel educativo)

Lengua Materna / Sexo	2009	2010	2011	2012	2013	2014	2015	2016	2017	2018	2019
Total	**16,8**	**16,1**	**16,3**	**15,8**	**16,3**	**16,8**	**17,7**	**17,5**	**17,8**	**17,3**	**16,8**
Lengua Nativa 1/	11,2	11,9	12,5	11,7	12,9	11,7	12,7	13,0	15,6	14,0	14,8
Castellano	17,5	16,7	16,8	16,3	16,7	17,4	18,3	17,9	17,9	17,6	16,9
Hombre	**10,4**	**10,1**	**9,7**	**10,1**	**10,5**	**11,1**	**11,9**	**11,8**	**11,8**	**11,5**	**11,0**
Lengua Nativa 1/	6,7	7,3	7,0	7,8	9,5	6,9	6,8	7,4	7,9	7,5	7,6
Castellano	10,9	10,4	10,1	10,4	10,6	11,6	12,5	12,2	12,1	11,8	11,1
Mujer	**23,3**	**22,3**	**23,0**	**21,8**	**22,4**	**22,8**	**23,6**	**23,4**	**24,0**	**23,4**	**22,9**
Lengua Nativa 1/	15,8	16,5	18,4	15,9	16,6	17,0	18,5	18,7	23,6	20,5	21,8
Castellano	24,3	23,1	23,6	22,5	23,0	23,5	24,2	23,8	23,9	23,7	23,0

1/ Comprende: Quechua, aimara y lenguas amazónicas.
Fuente: Instituto Nacional de Estadística e Informática - Encuesta Nacional de Hogares.

GRÁFICO Nº 7.15
PERÚ: POBLACIÓN DE 15 A 29 AÑOS DE EDAD QUE NI ESTUDIA NI TRABAJA, SEGÚN LENGUA MATERNA, 2019
(Porcentaje)

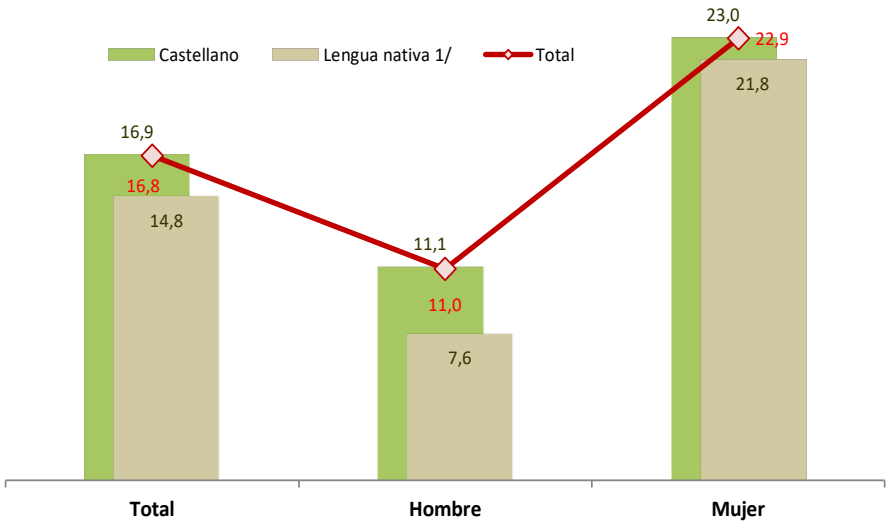

1/ Comprende: Quechua, aimara y lenguas amazónicas.
Fuente: Instituto Nacional de Estadística e Informática - Encuesta Nacional de Hogares.

7.16 Jóvenes que ni estudian ni trabajan según condición socioeconómica

Según condición socioeconómica, se observa diferencias entre quintiles. El 18,7% y el 19,7% de los quintiles más pobres (I y II respectivamente), conformaban la generación Nini (ni estudia ni trabaja); mientras que en el quintil V, el de mejor condición socioeconómica, el 12,2% de jóvenes no trabajan ni estudian.

CUADRO Nº 7.16
PERÚ: POBLACION DE 15 A 29 AÑOS DE EDAD QUE NI ESTUDIA NI TRABAJA, SEGÚN CONDICIÓN SOCIOECONÓMICA, 2009 - 2019
(Porcentaje)

Quintil	2009	2010	2011	2012	2013	2014	2015	2016	2017	2018	2019
Total	**16,9**	**16,2**	**16,4**	**15,9**	**16,4**	**16,9**	**17,7**	**17,5**	**17,8**	**17,3**	**16,8**
Quintil I	16,9	16,6	17,1	18,6	18,0	17,7	18,2	19,2	19,7	19,1	18,7
Quintil II	19,4	19,2	18,9	18,0	18,6	19,9	20,8	19,8	20,9	19,9	19,7
Quintil III	19,0	18,1	16,5	18,4	17,8	19,5	20,3	18,9	19,2	19,1	18,4
Quintil IV	15,6	15,8	17,1	15,8	15,2	16,3	16,9	17,2	16,8	16,8	15,4
Quintil V	13,7	11,2	12,5	9,7	12,5	11,5	12,1	12,9	12,6	11,8	12,2
Hombre	**10,5**	**10,2**	**9,8**	**10,2**	**10,6**	**11,2**	**11,9**	**11,8**	**11,8**	**11,5**	**11,0**
Quintil I	8,6	9,1	8,3	9,3	9,6	8,6	9,3	9,6	10,1	10,1	10,0
Quintil II	10,9	11,2	10,2	10,1	11,4	11,5	13,2	11,1	11,5	11,5	11,4
Quintil III	11,2	10,7	9,5	12,7	11,2	12,6	13,3	12,8	13,5	12,4	11,5
Quintil IV	9,5	11,4	11,5	10,8	10,7	12,1	13,0	13,8	13,0	13,1	11,1
Quintil V	11,9	8,2	9,3	8,1	9,8	10,5	10,2	11,3	10,3	10,3	10,7
Mujer	**23,4**	**22,4**	**23,1**	**21,8**	**22,5**	**23,0**	**23,6**	**23,4**	**24,0**	**23,4**	**22,9**
Quintil I	25,3	23,8	25,8	27,8	26,3	26,9	27,3	28,8	29,4	28,3	27,3
Quintil II	28,6	27,7	27,8	26,5	26,0	28,8	28,6	28,9	29,9	28,3	28,1
Quintil III	27,0	26,0	23,7	24,2	24,7	27,0	27,3	25,1	25,2	26,1	25,2
Quintil IV	21,9	20,5	22,6	21,1	20,3	20,9	20,8	20,8	21,0	20,9	20,3
Quintil V	15,3	14,3	15,9	11,3	15,5	12,5	14,2	14,6	14,9	13,6	13,9

Fuente: Instituto Nacional de Estadística e Informática - Encuesta Nacional de Hogares.

GRÁFICO Nº 7.16
PERÚ: MUJERES Y HOMBRES DE 15 A 29 AÑOS DE EDAD QUE NI ESTUDIAN NI TRABAJAN, SEGÚN CONDICIÓN SOCIOECONÓMICA, 2019
(Porcentaje)

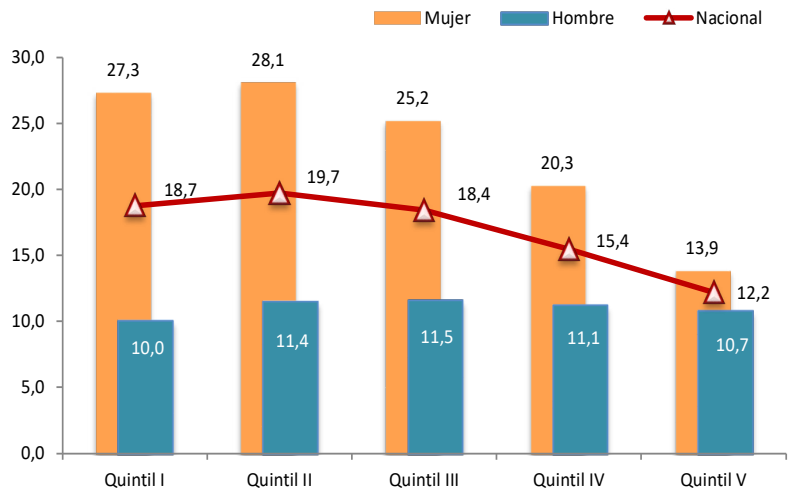

Fuente: Instituto Nacional de Estadística e Informática - Encuesta Nacional de Hogares.

7.17 Jóvenes que ni estudian ni trabajan según estado civil

Según estado civil de la población de 15 a 29 años de edad, que ni estudia ni trabaja, se observa que en el año 2019 la mayor proporción se concentra en los solteros (62,2%), seguida de los convivientes (26,9%) y en menor medida los separados (6,4%) y casados (4,5%).

CUADRO Nº 7.17
PERÚ: POBLACION DE 15 A 29 AÑOS DE EDAD QUE NI ESTUDIA NI TRABAJA, SEGÚN ESTADO CIVIL, 2009 - 2019
(Porcentaje)

Estado civil	2009	2010	2011	2012	2013	2014	2015	2016	2017	2018	2019
Total	**100,0**	**100,0**	**100,0**	**100,0**	**100,0**	**100,0**	**100,0**	**100,0**	**100,0**	**100,0**	**100,0**
Conviviente	29,5	29,6	27,6	26,1	26,7	27,8	29,0	27,9	28,5	25,6	26,9
Casado	7,1	7,0	7,3	6,0	6,2	5,1	5,8	6,0	5,0	4,0	4,5
Viudo 1/	0,2	0,1	0,1	0,1	0,2	0,2	0,0	0,0	0,1	0,1	0,0
Divorciado 1/	0,0	0,0	0,0	0,0	0,1	0,1	0,0	0,0	0,0	0,0	0,0
Separado	4,9	4,5	5,3	4,4	4,7	4,5	5,3	5,9	5,1	5,3	6,4
Soltero	58,4	58,8	59,8	63,3	62,2	62,4	59,9	60,2	61,3	65,0	62,2

1/ Datos referenciales
Fuente: Instituto Nacional de Estadística e Informática - Encuesta Nacional de Hogares.

GRÁFICO Nº 7.17
PERÚ: POBLACION DE 15 A 29 AÑOS DE EDAD QUE NI ESTUDIA NI TRABAJA, SEGÚN ESTADO CIVIL, 2009 Y 2019
(Porcentaje)

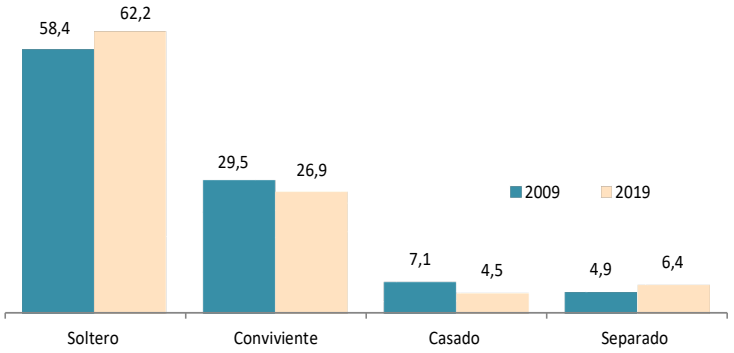

Fuente: Instituto Nacional de Estadística e Informática - Encuesta Nacional de Hogares.

Según el sexo de la población de 15 a 29 años de edad, que ni estudia ni trabaja, se observa una marcada diferencia entre hombres y mujeres. Así en el año 2019 los hombres solteros que ni estudian, ni trabajan participaron con el 95,1%, versus las mujeres que lo hicieron con el 45,9%, esta brecha ha persistido a lo largo de los últimos años. Contrariamente las mujeres convivientes participaron en mayor medida en la generación Nini con 38,5%, versus los hombres (3,4%).

CUADRO Nº 7.18
PERÚ: POBLACION DE 15 A 29 AÑOS DE EDAD QUE NI ESTUDIA NI TRABAJA POR SEXO, SEGÚN ESTADO CIVIL, 2010 - 2019
(Porcentaje)

Estado civil	2010		2011		2012		2013		2014		2015		2016		2017		2018		2019	
	H	M	H	M	H	M	H	M	H	M	H	M	H	M	H	M	H	M	H	M
Total	**100,0**	**100,0**	**100,0**	**100,0**	**100,0**	**100,0**	**100,0**	**100,0**	**100,0**	**100,0**	**100,0**	**100,0**	**100,0**	**100,0**	**100,0**	**100,0**	**100,0**	**100,0**	**100,0**	**100,0**
Conviviente	6,4	40,5	5,0	37,5	4,9	36,4	5,0	37,4	4,6	39,7	5,6	41,0	3,9	40,4	5,4	40,2	3,5	37,0	3,4	38,5
Casado	0,7	10,0	1,6	9,8	0,4	8,7	0,8	8,8	0,7	7,3	0,5	8,5	1,1	8,5	0,7	7,2	0,5	5,8	0,5	6,5
Viudo	0,0	0,1	0,0	0,1	0,0	0,1	0,0	0,2	0,0	0,2	0,0	0,0	0,0	0,1	0,0	0,1	0,0	0,1	0,0	0,0
Divorciado	0,0	0,0	0,0	0,0	0,0	0,0	0,0	0,1	0,0	0,1	0,0	0,0	0,0	0,0	0,0	0,0	0,0	0,1	0,0	0,0
Separado	0,4	6,4	0,9	7,2	0,8	6,2	1,7	6,2	0,9	6,4	1,7	7,1	0,8	8,5	1,7	6,9	0,9	7,5	0,9	9,0
Soltero	92,5	43,0	92,5	45,4	93,9	48,6	92,5	47,3	93,9	46,3	92,2	43,3	94,3	42,5	92,2	45,6	95,1	49,4	95,1	45,9

Fuente: Instituto Nacional de Estadística e Informática - Encuesta Nacional de Hogares.

GRÁFICO Nº 7.18
PERÚ: MUJERES Y HOMBRES DE 15 A 29 AÑOS DE EDAD QUE NI ESTUDIA NI TRABAJA, SEGÚN ESTADO CIVIL, 2019
(Porcentaje)

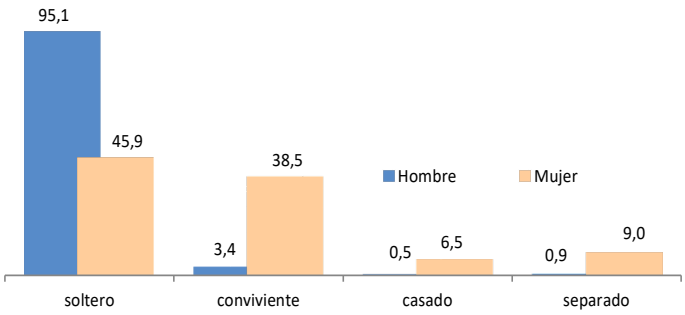

Fuente: Instituto Nacional de Estadística e Informática - Encuesta Nacional de Hogares.

CALIDAD EDUCATIVA

Cápitulo

VIII

Capítulo 8: Calidad educativa

La **Evaluación Censal de Estudiantes (ECE)** es una evaluación estandarizada que realiza el Ministerio de Educación para conocer los logros de aprendizaje alcanzados por los estudiantes del país.

Los resultados permiten conocer qué y cuánto están aprendiendo los estudiantes de los grados evaluados y se elaboran sobre la base de los documentos curriculares nacionales vigentes.

Esta evaluación se realiza en todas las escuelas públicas y privadas del país que tengan más de cinco estudiantes en el grado a evaluar.

La **Evaluación Muestral de Estudiantes (EM)** es una evaluación estandarizada que se aplica a una muestra representativa de estudiantes del país para medir sus aprendizajes. Participan escuelas públicas y privadas.

Las evaluaciones estandarizadas de logros de aprendizaje (ECE y EM) buscan evaluar las competencias desarrolladas al finalizar el 6° ciclo, 2° ciclo y 4° ciclo de la educación básica regular, lo que supone que los estudiantes hayan recibido el servicio educativo en condiciones similares y comparables.

Actualmente, la Unidad de Medición de la Calidad Educativa – UMC, evalúa de manera censal a los estudiantes de cuarto grado de primaria y segundo grado de secundaria de Educación Básica Regular (EBR), a través de la Evaluación Censal de Estudiantes (ECE).

Resultados de la Evaluación Censal de Estudiantes 2019

8.1 Evaluación Censal de Estudiantes 2019- Cuarto grado de Primaria – Matemática y Lectura

En el año 2019, el 34,0% de niñas y niños que cursaban el cuarto grado de educación primaria logro en forma satisfactoria los aprendizajes esperados en **Matemática**, al comparar con lo obtenido en el año 2018 (30,7%) aumentó en 3,3 puntos porcentuales.

Asimismo, el 34,5% de las niñas/os del mismo grado de estudios, lograron en forma satisfactoria los aprendizajes esperados en **Lectura**, al compararlo con el año 2018 (34,8%) disminuyó en 0,3 punto porcentual.

CUADRO Nº 8.1
PERÚ: NIÑAS/OS DEL CUARTO GRADO DE EDUCACIÓN PRIMARIA CON NIVEL SATISFACTORIO EN MATEMÁTICA Y LECTURA, SEGÚN SEXO, SECTOR Y ÁREA DE RESIDENCIA, 2016 - 2019
(Porcentaje del total de evaluados)

Sexo / Sector / Área de residencia	Matemática			Lectura		
	2016	2018	2019	2016	2018	2019
Total	**25,2**	**30,7**	**34,0**	**31,4**	**34,8**	**34,5**
Sexo						
Hombre	27,0	32,5	34,7	29,7	33,4	32,4
Mujer	23,3	28,9	33,3	33,2	36,3	36,8
Sector						
Estatal	24,3	29,4	32,4	27,3	31,9	30,1
No Estatal	27,5	34,4	38,1	42,6	42,9	45,5
Área de residencia						
Urbana	27,1	33,1	36,0	34,4	37,8	37,1
Rural	12,1	13,0	15,5	11,2	13,0	11,4

Nivel Satisfactorio: El estudiante logró los aprendizajes esperados para el grado y está listo para seguir aprendiendo.
Fuente: Ministerio de Educación - Unidad de Medición de la Calidad Educativa
- Evaluación Censal de Estudiantes - Cuarto grado de Primaria.

GRÁFICO Nº 8.1
PERÚ: NIÑOS (AS) DEL CUARTO GRADO DE EDUCACIÓN PRIMARIA CON NIVEL SATISFACTORIO EN MATEMÁTICA Y LECTURA, 2016 Y 2019
(Porcentaje)

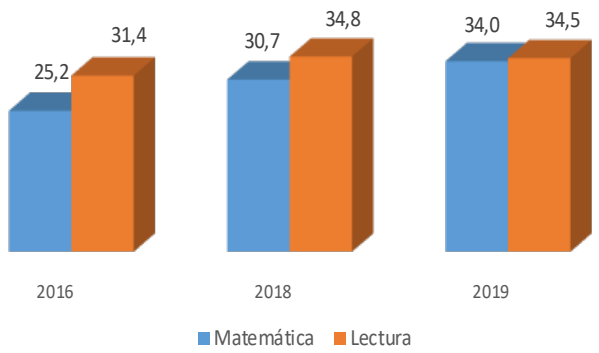

Nivel Satisfactorio: El estudiante logró los aprendizajes esperados para el grado y está listo para seguir aprendiendo.
Fuente: Ministerio de Educación - Unidad de Medición de la Calidad Educativa
- Evaluación Censal de Estudiantes - Cuarto grado de Primaria.

8.1.1 Cuarto grado de Primaria - Matemática y Lectura, según sexo

Según sexo, en el año 2019, el 34,7% de los niños y el 33,3% de las niñas alcanzaron el nivel satisfactorio en matemática, lo cual comparado con el año 2018 aumentó en los niños y las niñas en 2,2 y 4,4 puntos porcentuales respectivamente.

En cuanto a la evaluación en el nivel satisfactorio de Lectura, se observa que son las niñas las que obtienen mayores porcentajes (36,8%) que los niños (32,4%), con una brecha de 4,4 puntos porcentuales. Al comparar estos resultados con el año 2018, disminuye en los niños (1,0) y en las niñas aumenta en (0,5) punto porcentual.

GRÁFICO N° 8.1.1
PERÚ: NIÑOS (AS) DEL CUARTO GRADO DE EDUCACIÓN PRIMARIA CON NIVEL SATISFACTORIO EN MATEMÁTICA Y LECTURA, SEGÚN SEXO, 2016 Y 2019
(Porcentaje)

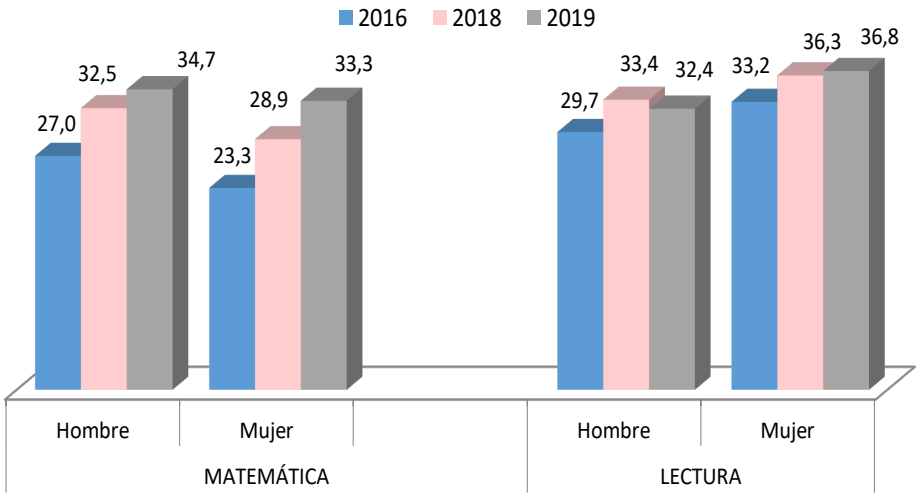

Nivel Satisfactorio: El estudiante logró los aprendizajes esperados para el grado y está listo para seguir aprendiendo.
Fuente: Ministerio de Educación - Unidad de Medición de la Calidad Educativa
- Evaluación Censal de Estudiantes - Cuarto grado de Primaria.

8.1.2 Cuarto grado de Primaria - Matemática y Lectura, según área de residencia

Según área de residencia, en el año 2019, el 36,0% de los niños y niñas del área urbana y el 15,5% del área rural, alcanzaron el nivel satisfactorio en matemática, lo cual comparado con el año 2018 aumentó en 2,9 puntos porcentuales en el área urbana y 2,5 puntos porcentuales en el área rural.

En cuanto a la evaluación en el nivel satisfactorio de Lectura, se observa que los niños y niñas del área urbana obtienen mayores porcentajes (37,1%) que los del área rural (11,4%), con una brecha de 25,7 puntos porcentuales.

GRÁFICO N° 8.1.2
PERÚ: NIÑOS (AS) DEL CUARTO GRADO DE EDUCACIÓN PRIMARIA CON NIVEL SATISFACTORIO EN MATEMÁTICA Y LECTURA, SEGÚN ÁREA, 2016 Y 2019
(Porcentaje)

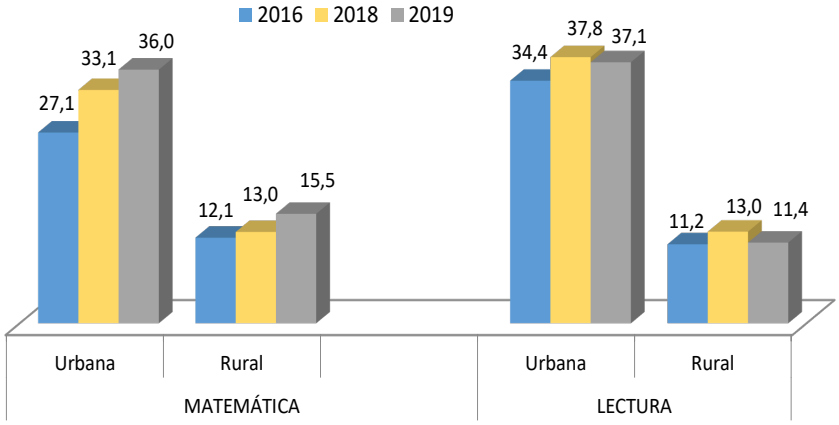

Nivel Satisfactorio: El estudiante logró los aprendizajes esperados para el grado y está listo para seguir aprendiendo.
Fuente: Ministerio de Educación - Unidad de Medición de la Calidad Educativa
- Evaluación Censal de Estudiantes - Cuarto grado de Primaria.

8.1.3 Cuarto grado de Primaria - Matemática y Lectura, según sector

Según sector, en el año 2019, el 32,4% de los niños y niñas provenientes de colegios públicos y el 38,1% de colegios privados, alcanzaron el nivel satisfactorio en matemática, lo cual comparado con el año 2018, aumentó en 3,0 puntos porcentuales en el sector público y en 3,7 puntos porcentuales en el privado.

En cuanto a la evaluación en el nivel satisfactorio de Lectura, se observa que los niños y niñas provenientes de colegios privados obtienen mayores porcentajes (45,5%) que los de colegios públicos (30,1%), con una brecha de 15,4 puntos porcentuales.

GRÁFICO N° 8.1.3
PERÚ: NIÑOS (AS) DEL CUARTO GRADO DE EDUCACIÓN PRIMARIA CON NIVEL SATISFACTORIO EN MATEMÁTICA Y LECTURA, SEGÚN SECTOR, 2016 Y 2019
(Porcentaje)

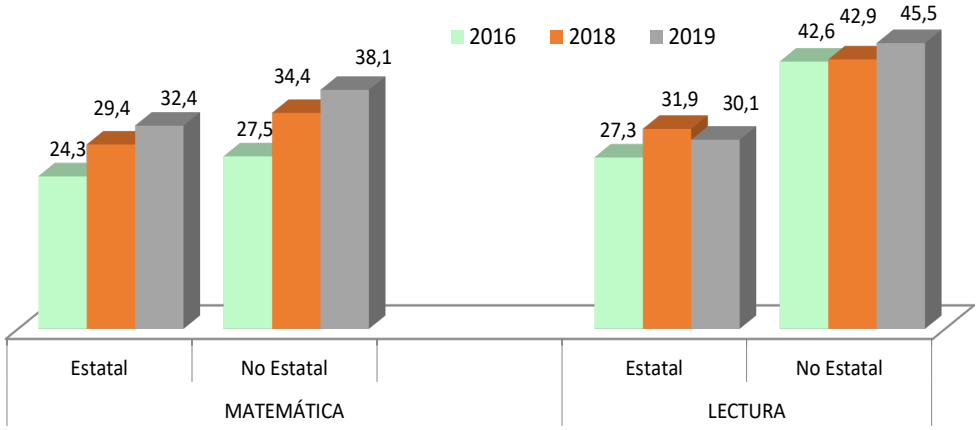

Nivel Satisfactorio: El estudiante logró los aprendizajes esperados para el grado y está listo para seguir aprendiendo.
Fuente: Ministerio de Educación - Unidad de Medición de la Calidad Educativa
- Evaluación Censal de Estudiantes - Cuarto grado de Primaria.

CUADRO Nº 8.2
PERÚ: NIÑAS/OS DEL CUARTO GRADO DE EDUCACIÓN PRIMARIA CON NIVEL SATISFACTORIO EN MATEMÁTICA Y LECTURA, SEGÚN SEXO, SECTOR Y ÁMBITO GEOGRÁFICO, 2016 - 2019
(Porcentaje del total de evaluados)

Sexo / Sector / Ámbito geográfico	Matemática			Lectura		
	2016	2018	2019	2016	2018	2019
Total	**25,2**	**30,7**	**34,0**	**31,4**	**34,8**	**34,5**
Sexo						
Hombre	27,0	32,5	34,7	29,7	33,4	32,4
Mujer	23,3	28,9	33,3	33,2	36,3	36,8
Sector						
Estatal	24,3	29,4	32,4	27,3	31,9	30,1
No Estatal	27,5	34,4	38,1	42,6	42,9	45,5
Área de residencia						
Urbana	27,1	33,1	36,0	34,4	37,8	37,1
Rural	12,1	13,0	15,5	11,2	13,0	11,4
Departamento						
Amazonas	24,3	26,7	31,4	25,3	29,0	26,9
Áncash	21,3	24,7	30,5	26,1	28,7	30,2
Apurímac	20,3	30,1	35,6	22,1	30,5	31,3
Arequipa	35,5	43,1	44,2	45,4	47,6	46,4
Ayacucho	23,3	34,9	34,5	25,2	38,0	31,7
Cajamarca	26,5	25,8	28,7	25,8	26,8	23,9
Prov. Const. Callao	33,4	38,6	38,9	41,2	44,3	43,5
Cusco	25,9	35,3	41,7	29,0	37,3	37,3
Huancavelica	24,3	30,4	36,9	21,7	28,0	28,2
Huánuco	14,3	19,2	29,6	16,8	21,1	26,7
Ica	29,5	34,1	40,5	34,6	37,1	39,1
Junín	32,8	38,2	38,1	35,6	38,1	34,1
La Libertad	22,0	25,7	30,8	27,8	30,3	28,7
Lambayeque	24,0	25,4	28,9	31,1	30,2	31,1
Provincia de Lima 1/	28,5	36,8	39,1	40,0	43,4	44,4
Región Lima 2/	26,9	33,2	34,1	33,8	35,8	32,4
Loreto	5,0	5,9	5,7	9,8	11,0	9,1
Madre de Dios	12,3	20,9	20,1	19,5	26,2	23,4
Moquegua	47,5	52,6	53,6	51,9	50,1	52,0
Pasco	27,4	31,4	34,5	28,7	32,3	29,3
Piura	24,7	27,4	31,1	30,3	31,1	30,0
Puno	27,4	35,7	45,6	25,6	35,1	36,0
San Martín	16,0	20,0	24,1	20,8	27,6	24,2
Tacna	53,0	60,1	63,5	54,0	58,0	53,7
Tumbes	13,4	17,7	16,9	22,7	22,3	19,4
Ucayali	6,4	10,8	13,0	14,5	17,3	17,3

Nota: Las regiones para las cuales no se presentan resultados no lograron la cobertura mínima esperada.
Nivel Satisfactorio: El estudiante logró los aprendizajes esperados para el grado y está listo para seguir aprendiendo.
1/ Comprende los 43 distritos que conforman la provincia de Lima.
2/ Incluye las provincias de: Barranca, Cajatambo, Canta, Cañete, Huaral, Huarochirí, Huaura, Oyón y Yauyos.
Fuente: Ministerio de Educación - Unidad de Medición de la Calidad Educativa - Evaluación Censal de Estudiantes - Cuarto grado de Primaria.

En el año 2019, los departamentos que presentaron las tasas más altas en el nivel satisfactorio de Matemática y Lectura, superando la tasa promedio nacional (34,0%) y (34,5%) respectivamente son: Tacna (63,5% y 53,7%), Moquegua (53,6% y 52,0%), y Arequipa (44,2% y 46,4%), entre los principales y en el otro extremo, los porcentajes más bajos se presentaron en: Loreto (5,7% y 9,1%) y Ucayali (13,0% y 17,3%), entre otros.

GRÁFICO Nº 8.1.4
PERÚI: NIÑAS /OS DEL CUARTO GRADO DE EDUCACIÓN PRIMARIA QUE SE ENCUENTRAN EN EL NIVEL SATISFACTORIO EN MATEMÁTICA Y LECTURA, SEGÚN DEPARTAMENTO, 2019
(Porcentaje del total de evaluados)

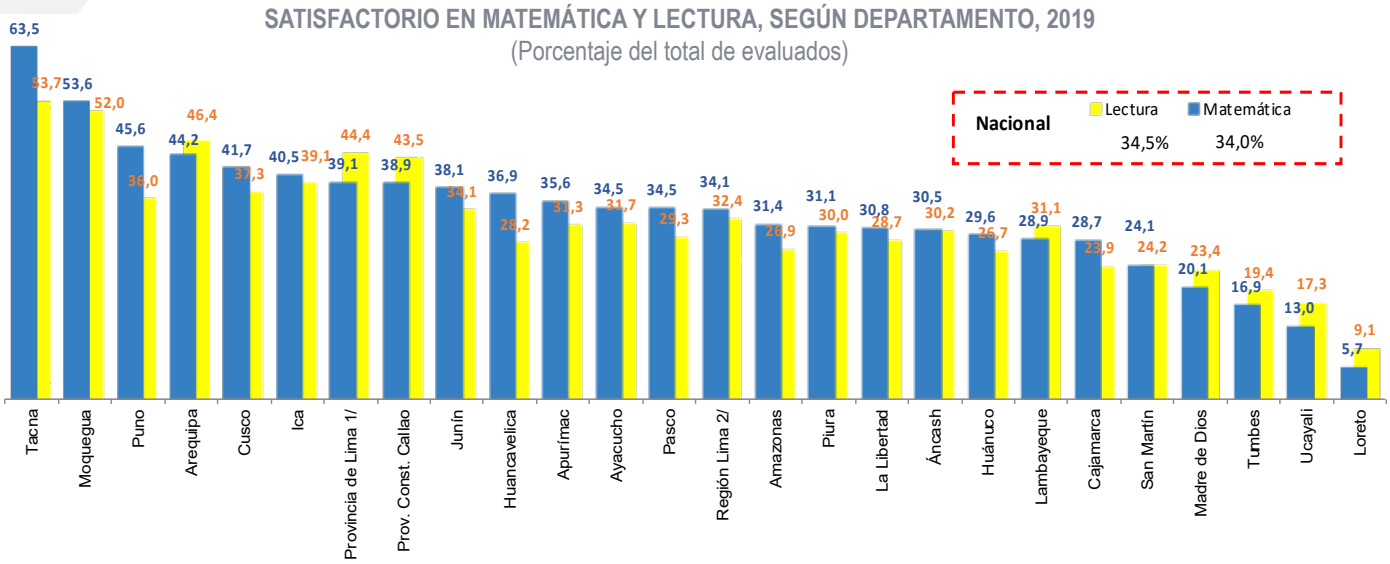

Nivel Satisfactorio: El estudiante logró los aprendizajes esperados para el grado y está listo para seguir aprendiendo.
1/ Comprende los 43 distritos que conforman la provincia de Lima.
2/ Incluye las provincias de: Barranca, Cajatambo, Canta, Cañete, Huaral, Huarochirí, Huaura, Oyón y Yauyos.
Fuente: Ministerio de Educación - Unidad de Medición de la Calidad Educativa - Evaluación Censal de Estudiantes - Cuarto grado de Primaria.

8.2 Evaluación Censal de Estudiantes 2019- Segundo grado de Secundaria – Matemática y Lectura

En el año 2019, el 17,7% de niñas y niños que cursaban el segundo grado de educación secundaria logró en forma satisfactoria los aprendizajes esperados en **Matemática**, al comparar con lo obtenido en el año 2018 (14,1%) aumentó en 3,6 puntos porcentuales.

Asimismo, el 14,5% de niñas y niños del mismo grado de estudios, lograron en forma satisfactoria los aprendizajes esperados en **Lectura**, al compararlo con el año 2018 (16,2%) disminuyó en 1,7 puntos porcentuales.

CUADRO Nº 8.3
PERÚ: NIÑAS/OS DEL SEGUNDO GRADO DE EDUCACIÓN SECUNDARIA CON NIVEL SATISFACTORIO EN MATEMÁTICA Y LECTURA, SEGÚN SEXO, SECTOR Y ÁREA GEOFRÁFICA, 2015 - 2019
(Porcentaje del total de evaluados)

Sexo / Sector / Ámbito geográfico	Matemática				Lectura			
	2015	2016	2018	2019	2015	2016	2018	2019
Total	**9,5**	**11,5**	**14,1**	**17,7**	**14,7**	**14,3**	**16,2**	**14,5**
Sexo								
Hombre	10,9	12,8	15,8	19,7	13,9	12,6	15,3	13,1
Mujer	8,0	10,2	12,3	15,6	15,5	16,0	17,2	16,0
Sector								
Estatal	6,2	8,7	10,8	13,7	9,7	10,2	12,3	10,6
No Estatal	19,2	20,0	24,1	30,0	29,3	26,7	28,3	26,7
Área de residencia								
Urbana	10,5	12,7	15,4	19,3	16,4	15,8	17,9	16,0
Rural	2,0	2,5	3,1	4,8	1,9	2,0	2,9	2,4

Nivel Satisfactorio: El estudiante logró los aprendizajes esperados para el grado y está listo para seguir aprendiendo.
Fuente:Ministerio de Educación-Unidad de Medición de la Calidad Educativa-Evaluación Censal de Estudiantes-Segundo grado de Secundaria

GRÁFICO Nº 8.2
PERÚ: NIÑOS (AS) DEL SEGUNDO GRADO DE EDUCACIÓN SECUNDARIA CON NIVEL SATISFACTORIO EN MATEMÁTICA Y LECTURA, 2015-2019
(Porcentaje)

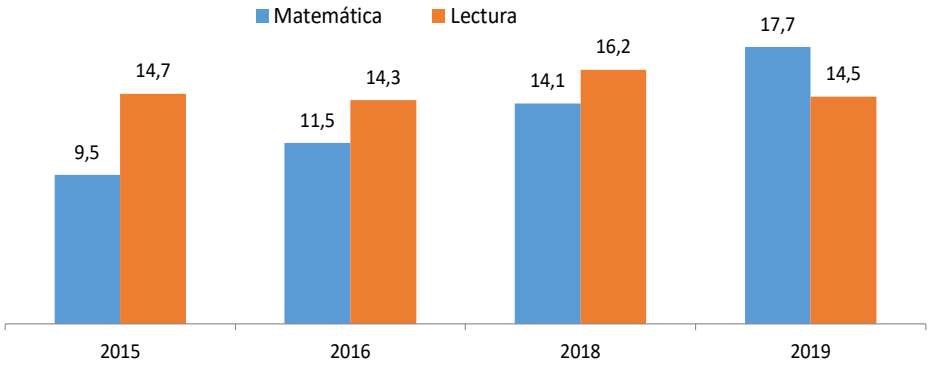

Nivel Satisfactorio: El estudiante logró los aprendizajes esperados para el grado y está listo para seguir aprendiendo.
Fuente: Ministerio de Educación - Unidad de Medición de la Calidad Educativa - Evaluación Censal de Estudiantes - Segundo grado de Secundaria

8.2.1 Segundo grado de Secundaria - Matemática y Lectura, según sexo

Según sexo, en el año 2019, el 19,7% de los adolescentes y el 15,6% de las adolescentes, alcanzaron el nivel satisfactorio en matemática, lo cual comparado con el año 2018 aumentó en los y las adolescentes en 3,9 y 3,3 puntos porcentuales respectivamente.

En cuanto a la evaluación en el nivel satisfactorio de Lectura, se observa que son las niñas las que obtienen mayores porcentajes (16,0%) que los niños (13,1%), con una brecha de 2,9 puntos porcentuales. Al comparar estos resultados con el año 2018, disminuye tanto en los niños (2,2), como en las niñas (1,2) puntos porcentuales en cada caso.

GRÁFICO N° 8.2.1
PERÚ: NIÑOS (AS) DEL SEGUNDO GRADO DE EDUCACIÓN SECUNDARIA CON NIVEL SATISFACTORIO EN MATEMÁTICA Y LECTURA, SEGÚN SEXO, 2016 - 2019
(Porcentaje)

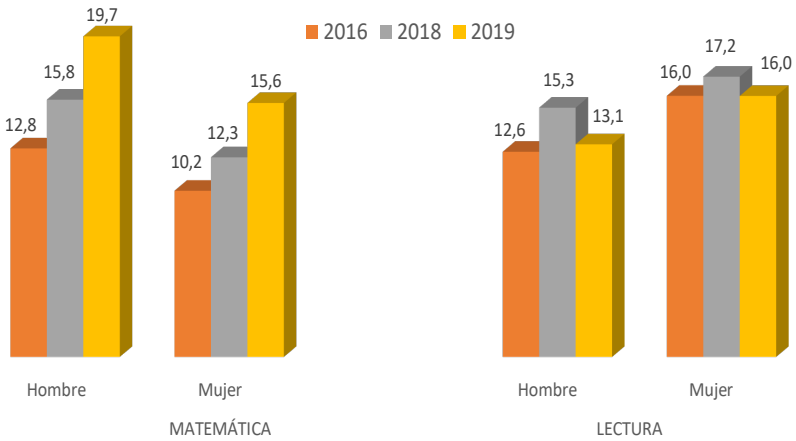

Fuente: Ministerio de Educación -MINEDU - UMC. Evaluación Censal de Estudiantes (ECE) 2019. Segundo grado de secundaria.

8.2.2 Segundo grado de Secundaria Matemática y Lectura, según área de residencia

Según área de residencia, en el año 2019, el 19,3% de los niños y niñas del área urbana y el 4,8% del área rural, alcanzaron el nivel satisfactorio en matemática, lo cual comparado con el año 2018 aumentó en 3,9 puntos porcentuales en el área urbana y 1,7 puntos porcentuales en el área rural.

En cuanto a la evaluación en el nivel satisfactorio de Lectura, se observa que los niños y niñas del área urbana obtienen mayores porcentajes (16,0%) que los del área rural (2,4%), observándose una disminución respecto al 2018, de 1,9 y 0,5 puntos porcentuales, en el área urbana y rural respectivamente.

GRÁFICO N° 8.2.2
PERÚ: NIÑAS/OS DEL SEGUNDO GRADO DE EDUCACIÓN SECUNDARIA CON NIVEL SATISFACTORIO EN MATEMÁTICA Y LECTURA, SEGÚN ÁREA, 2016, 2018 Y 2019
(Porcentaje del total de evaluados)

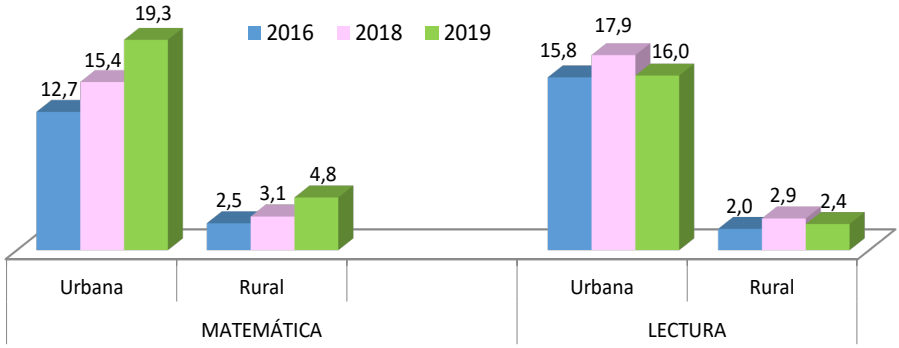

Nivel Satisfactorio: El estudiante logró los aprendizajes esperados para el grado y está listo para seguir aprendiendo.
Fuente: Ministerio de Educación - Unidad de Medición de la Calidad Educativa - Evaluación Censal de Estudiantes Segundo grado de Secundaria.

8.2.3 Segundo grado de Secundaria - Matemática y Lectura, según sector

Según sector, en el año 2019, el 13,7% de los niños y niñas provenientes de colegios públicos y el 30,0% de colegios privados, alcanzaron el nivel satisfactorio en matemática, lo cual comparado con el año 2018, aumentó en 2,9 y 5,9 puntos porcentuales en el sector público y privado, respectivamente.

En cuanto a la evaluación en el nivel satisfactorio de Lectura, se observa que los niños y niñas provenientes de colegios privados (26,7%) obtienen mayores porcentajes, que los de colegios públicos (10,6%), con una brecha de 16,1 puntos porcentuales.

GRÁFICO N° 8.2.3
PERÚ: NIÑAS/OS DEL SEGUNDO GRADO DE EDUCACIÓN SECUNDARIA CON NIVEL SATISFACTORIO EN MATEMÁTICA Y LECTURA, SEGÚN ÁREA, 2016, 2018 Y 2019
(Porcentaje del total de evaluados)

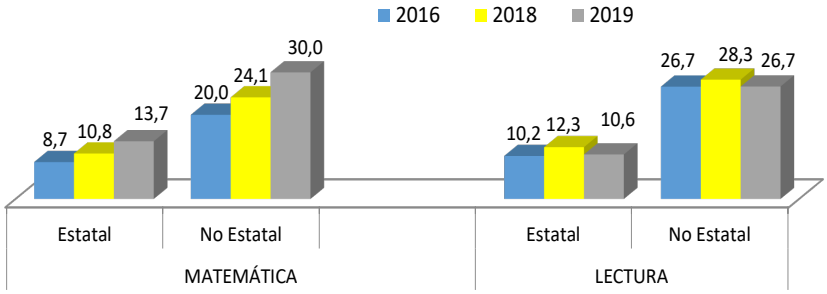

Nivel Satisfactorio: El estudiante logró los aprendizajes esperados para el grado y está listo para seguir aprendiendo.
Fuente: Ministerio de Educación - Unidad de Medición de la Calidad Educativa - Evaluación Censal de Estudiantes Segundo grado de Secundaria.

CARACTERÍSTICAS EDUCATIVAS DE LA POBLACIÓN DE 15 A 29 AÑOS DE EDAD

Cápitulo

IX

Capítulo 9: Características educativas de la población de 15 a 29 años de edad

En este capítulo se presenta indicadores de educación de la población de 15 a 29 años de edad. La información se estimó para los años 2009 y 2019, desagregada por sexo, ámbito geográfico, condición de pobreza y lengua materna.

9.1 Nivel educativo alcanzado de la población de 15 a 29 años

En el año 2019, el 54,8% de la población de 15 a 29 años de edad logró estudiar algún año de educación secundaria, el 38,5% educación superior (23,7% educación universitaria y el 14,8% superior no universitaria), el 6,2% tiene educación primaria. Comparado con el año 2009, se han incrementado los jóvenes con educación superior en 9,2 puntos porcentuales, al pasar de 29,3% a 38,5%, principalmente los que tienen educación universitaria.

Según grupos de edad entre los años 2009 y 2019, los que tienen de 15 a 24 años de edad que tienen el nivel de educación **primaria** se reduce a más de la mitad, al pasar de 11,1% (2009) a 4,7% (2019); mientras el nivel **superior universitaria incompleta**, aumenta de 11,3% a 17,4%.

Asimismo, el grupo de 25 a 29 años, aumenta en el nivel superior en 10,2 puntos porcentuales, pasando de 42,2% (2009) a 52,4% (2019), este incremento se debe principalmente a los aportes de la educación superior universitaria incompleta y completa que crecieron en 5,2 y 7,0 puntos porcentuales respectivamente, lo cual demuestra que en la última década el nivel educativo de la población de 15 a 29 años, viene mejorando paulatinamente.

Según área de residencia, los jóvenes del área urbana lograron mejores niveles educativos; el 44,0% tienen educación superior; en tanto los jóvenes del área rural que tienen este nivel educativo es el 16,0%, siendo la brecha de 28,0 puntos porcentuales. El 51,9% de los jóvenes del área urbana y el 66,8% del área rural lograron estudiar algún año de educación secundaria.

CUADRO Nº 9.1
PERÚ: NIVEL DE EDUCACIÓN ALCANZADO POR LA POBLACIÓN DE 15 A 29 AÑOS DE EDAD, SEGÚN ÁREA DE RESIDENCIA, 2009 Y 2019
(Porcentaje)

Nivel educativo/sexo/área de residencia	2009			2019		
	Total	15 a 24 años	25 a 29 años	Total	15 a 24 años	25 a 29 años
Nacional	**100,0**	**100,0**	**100,0**	**100,0**	**100,0**	**100,0**
Sin nivel/inicial	0,7	0,5	1,2	0,5	0,4	0,7
Primaria 1/	12,1	11,1	14,6	6,2	4,7	9,6
Secundaria	57,8	64,5	42,0	54,8	62,4	37,3
Superior	29,3	23,9	42,2	38,5	32,4	52,4
No universitaria incompleta	7,5	7,2	8,2	7,5	7,9	6,7
No universitaria completa	7,1	4,0	14,4	7,3	4,4	13,9
Universitaria incompleta	10,4	11,3	8,5	16,3	17,4	13,7
Universitaria completa 2/	4,3	1,4	11,1	7,4	2,7	18,1
Urbana	**100,0**	**100,0**	**100,0**	**100,0**	**100,0**	**100,0**
Sin nivel/inicial	0,4	0,3	0,5	0,3	0,3	0,4
Primaria 1/	6,2	5,5	7,6	3,9	3,0	5,7
Secundaria	57,7	64,7	42,4	51,9	59,7	35,3
Superior	35,8	29,5	49,5	44,0	37,0	58,6
No universitaria incompleta	8,8	8,5	9,5	8,1	8,5	7,2
No universitaria completa	8,4	4,6	16,6	8,2	4,8	15,2
Universitaria incompleta	13,1	14,5	9,9	18,8	20,4	15,5
Universitaria completa 2/	5,5	1,9	13,5	8,9	3,3	20,7
Rural	**100,0**	**100,0**	**100,0**	**100,0**	**100,0**	**100,0**
Sin nivel/inicial	1,9	1,2	3,9	1,2	0,8	2,3
Primaria 1/	29,8	26,0	41,7	16,0	11,0	31,9
Secundaria	58,2	63,9	40,4	66,8	72,7	48,0
Superior	10,1	8,9	14,0	16,0	15,5	17,8
No universitaria incompleta	3,6	3,7	3,4	5,3	5,7	3,9
No universitaria completa	3,2	2,3	6,1	3,6	2,8	6,3
Universitaria incompleta	2,7	2,6	2,9	5,8	6,4	3,9
Universitaria completa 2/	0,6	0,3	1,6	1,3	0,6	3,7

1/ El año 2019 incluye educación básica especial.
2/ Incluye postgrado.
Fuente: Instituto Nacional de Estadística e Informática-Encuesta Nacional de Hogares.

GRÁFICO Nº 9.1
PERÚ: NIVEL DE EDUCACIÓN ALCANZADO POR LA POBLACIÓN DE 15 A 29 AÑOS SEGÚN ÁREA DE RESIDENCIA, 2019

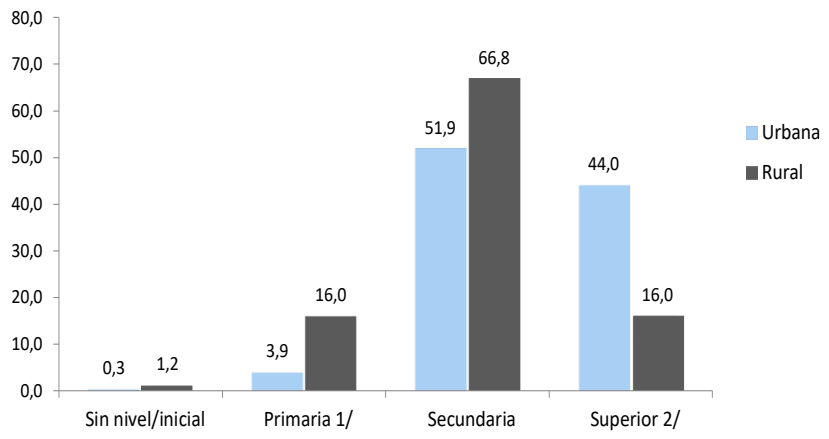

1/ El año 2019 incluye educación básica especial.
2/ Incluye postgrado.
Fuente: Instituto Nacional de Estadística e Informática-Encuesta Nacional de Hogares.

9.2 Nivel de educación de la población alcanzado según sexo

Según sexo, en el año 2019 el 40,8% de las mujeres alcanzaron el nivel de **educación superior** (No universitaria 15,6% y Universitaria 25,2%) frente al 36,4% de los hombres (No universitaria 14,1% y Universitaria 22,3%), con una brecha de 4,4 puntos porcentuales a favor de las mujeres.

CUADRO Nº 9.2
PERÚ: NIVEL DE EDUCACIÓN DE LA POBLACIÓN DE 15 A 29 AÑOS DE EDAD, SEGÚN SEXO, 2009 Y 2019
(Porcentaje)

Nivel educativo/sexo	2009			2019		
	Total	15 a 24 años	25 a 29 años	Total	15 a 24 años	25 a 29 años
Hombre	**100,0**	**100,0**	**100,0**	**100,0**	**100,0**	**100,0**
Sin nivel/inicial	0,5	0,4	0,6	0,4	0,3	0,5
Primaria 1/	10,7	10,3	11,8	5,7	4,7	7,7
Secundaria	60,9	67,3	45,2	57,6	65,3	40,2
Superior	27,9	21,9	42,4	36,4	29,7	51,5
No universitaria incompleta	7,3	7,0	8,2	7,4	7,7	6,7
No universitaria completa	6,7	3,5	14,7	6,7	3,7	13,4
Universitaria incompleta	10,1	10,2	9,8	15,7	16,0	14,8
Universitaria completa 2/	3,7	1,3	9,7	6,7	2,3	16,5
Mujer	**100,0**	**100,0**	**100,0**	**100,0**	**100,0**	**100,0**
Sin nivel/inicial	1,0	0,7	1,8	0,6	0,5	0,9
Primaria 1/	13,5	11,9	17,4	6,8	4,7	11,6
Secundaria	54,6	61,4	38,7	51,8	59,5	34,1
Superior	30,8	26,0	42,1	40,8	35,3	53,4
No universitaria incompleta	7,7	7,4	8,3	7,7	8,2	6,7
No universitaria completa	7,4	4,6	14,1	7,9	5,1	14,4
Universitaria incompleta	10,9	12,5	7,1	17,0	18,9	12,5
Universitaria completa 2/	4,9	1,6	12,6	8,2	3,1	19,8

1/ El año 2019 incluye educación básica especial.
2/ Incluye postgrado.
Fuente: Instituto Nacional de Estadística e Informática-Encuesta Nacional de Hogares.

9.3 Asistencia a educación superior de la población de 15 a 29 años

De acuerdo a los resultados de la Encuesta Nacional de Hogares, en el año 2019, el 5,8% de la población de 15 a 29 años asistió a educación superior no universitaria, comparado con el año 2009 (5,2%), aumentó en 0,6 punto porcentual.

Según sexo, en similar proporción asisten hombres y mujeres a este nivel educativo; así el 5,8% de hombres y 5,9% de mujeres asistieron a este nivel.

En relación a la asistencia en **educación universitaria**, el 12,7% de los jóvenes de 15 a 29 años de edad asisten a educación universitaria, esta fue mayor en las mujeres (13,0%) que los hombres (12,5%) con una brecha de 0,5 punto porcentual a favor de las mujeres. Asimismo, se observa que el grupo con mayor asistencia es el de 15 a 24 años, que registra 14,2% en hombres y 15,7% en mujeres.

CUADRO Nº 9.3
PERÚ: TASA DE ASISTENCIA DE LA POBLACIÓN DE 15 A 29 AÑOS DE EDAD A EDUCACIÓN SUPERIOR SEGÚN SEXO, 2009 Y 2019
(Porcentaje)

Educación superior / sexo	2009			2019		
	Total	15 a 24 años	25 a 29 años	Total	15 a 24 años	25 a 29 años
Superior no universitaria	**5,2**	**6,3**	**2,3**	**5,8**	**7,3**	**2,3**
Hombre	5,1	6,2	2,6	5,8	7,3	2,3
Mujer	5,2	6,5	2,0	5,9	7,4	2,3
Superior universitaria	**9,8**	**11,6**	**5,6**	**12,7**	**14,9**	**7,7**
Hombre	9,6	10,8	6,8	12,5	14,2	8,7
Mujer	10,0	12,5	4,4	13,0	15,7	6,6

Fuente: Instituto Nacional de Estadística e Informática-Encuesta Nacional de Hogares.

9.4 Asistencia de la población de 15 a 29 años a educación superior, según lengua materna

La población de 15 a 29 años que asistió a **educación superior universitaria** en el 2019, es mayor entre los que tienen como lengua el castellano (13,5%) que los que tienen lengua materna lengua nativa (5,7%). Asimismo, se observa que el grupo con mayor asistencia es el de **15 a 24 años**, que registra en los de habla **castellano** 15,0% en hombres y 16,7% en mujeres y entre los de lengua **nativa** 7,6% en hombres y 6,0% en mujeres.

CUADRO Nº 9.4
PERÚ: TASA DE ASISTENCIA DE LA POBLACIÓN DE 15 A 29 AÑOS DE EDAD A EDUCACIÓN SUPERIOR, SEGÚN LENGUA MATERNA APRENDIDA EN LA NIÑEZ Y SEXO, 2009 Y 2019
(Porcentaje)

Lengua materna/educación superior/sexo	2009			2019		
	Total	15 a 24 años	25 a 29 años	Total	15 a 24 años	25 a 29 años
Lengua Castellano						
Superior no universitaria	**5,4**	**6,6**	**2,3**	**5,9**	**7,4**	**2,3**
Hombre	5,3	6,4	2,6	5,7	7,3	2,3
Mujer	5,5	6,9	2,1	6,0	7,5	2,3
Superior universitaria	**10,8**	**12,7**	**6,1**	**13,5**	**15,8**	**8,2**
Hombre	10,5	11,8	7,2	13,3	15,0	9,4
Mujer	11,1	13,6	5,0	13,8	16,7	7,0
Lengua Nativa 1/						
Superior no universitaria	**3,5**	**4,0**	**2,2**	**5,6**	**7,3**	**2,4**
Hombre	4,0	4,7	2,4	6,1	8,0	2,1
Mujer	2,9	3,3	2,0	5,2	6,5	2,6
Superior universitaria	**3,1**	**3,4**	**2,5**	**5,7**	**6,8**	**3,3**
Hombre	3,6	3,3	4,4	6,4	7,6	3,9
Mujer	2,5	3,4	0,6	4,9	6,0	2,8

1/ Comprende quechua, aimara y otra lengua nativa.
Fuente: Instituto Nacional de Estadística e Informática-Encuesta Nacional de Hogares.

Comparando la asistencia de los años 2009 y 2019, esta se incrementó en la población que habla castellano y tiene nivel de educación superior universitaria en 2,7 puntos porcentuales al pasar de 10,8% a 13,5% y entre los que hablan lengua nativa en 2,6 puntos porcentuales, al pasar de 3,1% a 5,7%.

GRÁFICO Nº 9.2
PERÚ: TASA DE ASISTENCIA DE LA POBLACIÓN DE 15 A 29 AÑOS DE EDAD A EDUCACIÓN SUPERIOR, SEGÚN LENGUA MATERNA APRENDIDA EN LA NIÑEZ, 2009 Y 2019

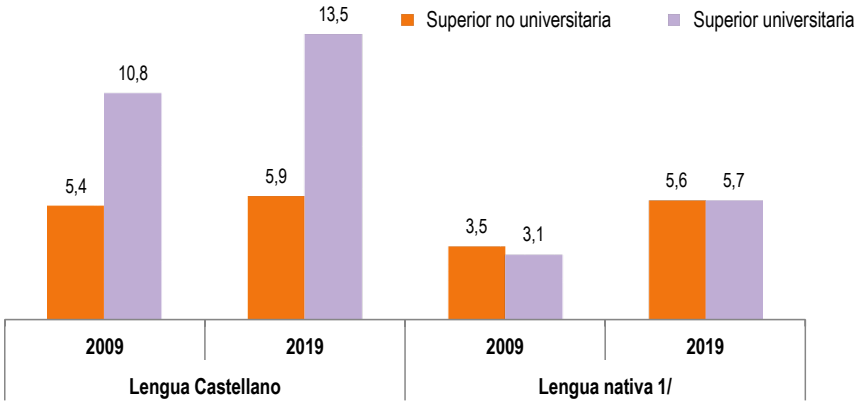

1/ Comprende quechua, aimara y otra lengua nativa.
Fuente: Instituto Nacional de Estadística e Informática-Encuesta Nacional de Hogares.

9.5 Población de 15 a 29 años que asiste a educación superior, según condición de pobreza

La población no pobre de 15 a 29 años que asiste a educación universitaria alcanzó al 15,1%, en tanto los jóvenes pobres que tienen educación universitaria es el 2,6%. Los niveles más altos de asistencia a educación universitaria se presentan entre los jóvenes de 15 a 24 años; así los no pobres presentan una tasa de asistencia de 17,9% y los pobres de 3,2%.

Los jóvenes pobres que asisten a educación superior no universitaria alcanzan al 3,4% y los no pobres al 6,4%.

CUADRO Nº 9.5
PERÚ: TASA DE ASISTENCIA DE LA POBLACIÓN DE 15 A 29 AÑOS DE EDAD A EDUCACIÓN SUPERIOR, SEGÚN CONDICIÓN DE POBREZA, 2009 Y 2019
(Porcentaje)

Condición de pobreza/ educación superior	2009			2019		
	Total	15 a 24 años	25 a 29 años	Total	15 a 24 años	25 a 29 años
Total						
Superior no universitaria	5,2	6,3	2,3	5,8	7,3	2,3
Superior universitaria	9,8	11,6	5,6	12,7	14,9	7,7
Pobre						
Superior no universitaria	2,6	3,3	0,8	3,4	4,1	1,4
Superior universitaria	2,1	2,3	1,5	2,6	3,2	0,6
No pobre						
Superior no universitaria	6,3	7,8	2,9	6,4	8,2	2,5
Superior universitaria	13,2	15,8	7,2	15,1	17,9	9,1

Fuente: Instituto Nacional de Estadística e Informática-Encuesta Nacional de Hogares.

9.6 Población de 15 a 29 años que asistió a educación superior no universitaria según resultado obtenido

En el año 2019, del total de la población de 15 a 29 años que asistió a educación superior no universitaria, el 92,4% aprobaron el año académico, siendo las mujeres (93,7%) las que más aprueban, frente a sus pares los hombres (91,1%).

Según **área de residencia**, el 92,4% de la población del área urbana y el 92,7% del área rural, aprobaron el año académico.

Por **lengua materna**, la población con lengua castellano registra mayor porcentaje de aprobación (94,6%), que los de lengua nativa (92,2%). Cabe precisar que la población con lengua castellano que aprobó aumentó en 5,6 puntos porcentuales, al pasar de 89,0% (2009) a 94,6% (2019) y la población con lengua nativa para el mismo periodo, creció en 3,8 puntos porcentuales al pasar de 88,4% a 92,2%.

CUADRO Nº 9.6
PERÚ: POBLACIÓN DE 15 A 29 AÑOS QUE ASISTIÓ EL AÑO PASADO A EDUCACIÓN SUPERIOR NO UNIVERSITARIA Y RESULTADO QUE OBTUVO, 2009 Y 2019
(Porcentaje)

Sexo/área de residencia/lengua materna	2009					2019				
	Total	Aprobado	Desaprobado	Retirado	Otro 1/	Total	Aprobado	Desaprobado	Retirado	Otro 1/
Total	**100,0**	88,5	0,5	4,5	6,6	**100,0**	92,4	0,4	2,2	4,9
Hombre	**100,0**	87,0	0,7	5,8	6,6	**100,0**	91,1	0,8	2,8	5,4
Mujer	**100,0**	90,1	0,2	3,1	6,6	**100,0**	93,7	0,1	1,6	4,5
Área de residencia										
Urbana	**100,0**	88,6	0,3	4,5	6,6	**100,0**	92,4	0,2	2,2	5,2
Rural	**100,0**	87,7	1,0	4,6	6,6	**100,0**	92,7	1,5	2,0	3,8
Lengua materna										
Lengua Nativa 2/	**100,0**	88,4	0,4	4,5	6,7	**100,0**	92,2	0,4	2,1	5,3
Castellano	**100,0**	89,0	1,0	4,7	5,2	**100,0**	94,6	0,7	2,1	2,6

1/ Considera a los estudiantes que aún no han concluído el año electivo.
2/ Comprende quechua, aimara y otra lengua nativa.
Fuente: Instituto Nacional de Estadística e Informática-Encuesta Nacional de Hogares.

9.7 Población de 15 a 29 años que asistió a educación universitaria, según resultado obtenido

En el año 2019, la población de 15 a 29 años que asistió a educación superior universitaria y aprobó asciende a 94,0%, siendo 6,0 puntos porcentuales más que lo obtenido en el año 2009 que se ubicó en 88,0%.

Según sexo, de las mujeres jóvenes que están en educación universitaria el 95,1% logró aprobar las asignaturas, en tanto los hombres el 92,8%.

Respecto al **área de residencia**, el área urbana (94,1%) registra mayor porcentaje de aprobados que el área rural (93,2%), siendo la brecha de 0,9 punto porcentual.

Por **lengua materna**, de la población joven con lengua castellano y que asiste a educación universitaria el 96,2% aprobó, en tanto los que tienen una lengua nativa, el 93,8%. Cabe precisar que la población con lengua castellana aumentó en 12,5 puntos porcentuales, al pasar de 83,7% en 2009 a 96,2% en 2019 y la población con lengua nativa para el mismo periodo, aumentó en 5,7 puntos porcentuales al pasar de 88,1% a 93,8%.

CUADRO Nº 9.7
PERÚ: POBLACIÓN DE 15 A 29 AÑOS QUE ASISTIÓ EL AÑO PASADO A EDUCACIÓN SUPERIOR UNIVERSITARIA Y RESULTADO QUE OBTUVO, 2009 Y 2019
(Porcentaje)

Sexo/área de residencia/lengua materna	2009					2019				
	Total	Aprobado	Desaprobado	Retirado	Otro 1/	Total	Aprobado	Desaprobado	Retirado	Otro 1/
Total	**100,0**	88,0	0,1	2,1	9,8	**100,0**	94,0	0,2	1,2	4,6
Hombre	**100,0**	85,6	0,2	2,7	11,5	**100,0**	92,8	0,3	1,8	5,1
Mujer	**100,0**	90,3	0,0	1,5	8,1	**100,0**	95,1	0,1	0,7	4,1
Área de residencia										
Urbana	**100,0**	88,2	0,1	2,1	9,6	**100,0**	94,1	0,2	1,2	4,5
Rural	**100,0**	84,8	1,1	1,7	12,4	**100,0**	93,2	0,0	1,3	5,5
Lengua materna										
Lengua Nativa 2/	**100,0**	88,1	0,1	2,1	9,7	**100,0**	93,8	0,2	1,2	4,7
Castellano	**100,0**	83,7	0,0	2,7	13,6	**100,0**	96,2	0,0	0,9	2,9

1/ Considera a los estudiantes que aún no han concluído el año electivo.
2/ Comprende quechua, aimara y otra lengua nativa.
Fuente: Instituto Nacional de Estadística e Informática-Encuesta Nacional de Hogares.

9.8 Población joven que aprobó educación en superior no universitaria, según departamento

El 92,4% de la población de 15 a 29 años que asistió en el 2019 a educación **superior no universitaria** aprobó el año académico. Los departamentos con los porcentajes más altos son Apurímac (100,0%), Región Lima (98,8%), Cusco (97,4%), Moquegua (96,6%), Arequipa (96,0%), Huánuco (95,8%), Ayacucho (95,3%), La Libertad (94,8%), Madre de Dios y Huancavelica (94,4% en cada caso) entre otros y los departamentos con menores porcentajes se registran en Amazonas (83,4%), Junín (85,5%), Piura (85,6%), Ica (85,9%) y Callao (86,2%).

GRÁFICO Nº 9.3
PERÚ: POBLACIÓN DE 15 A 29 AÑOS QUE ASISTIÓ EL AÑO PASADO A EDUCACIÓN SUPERIOR NO UNIVERSITARIA Y APROBÓ, SEGÚN DEPARTAMENTO, 2019
(Porcentaje)

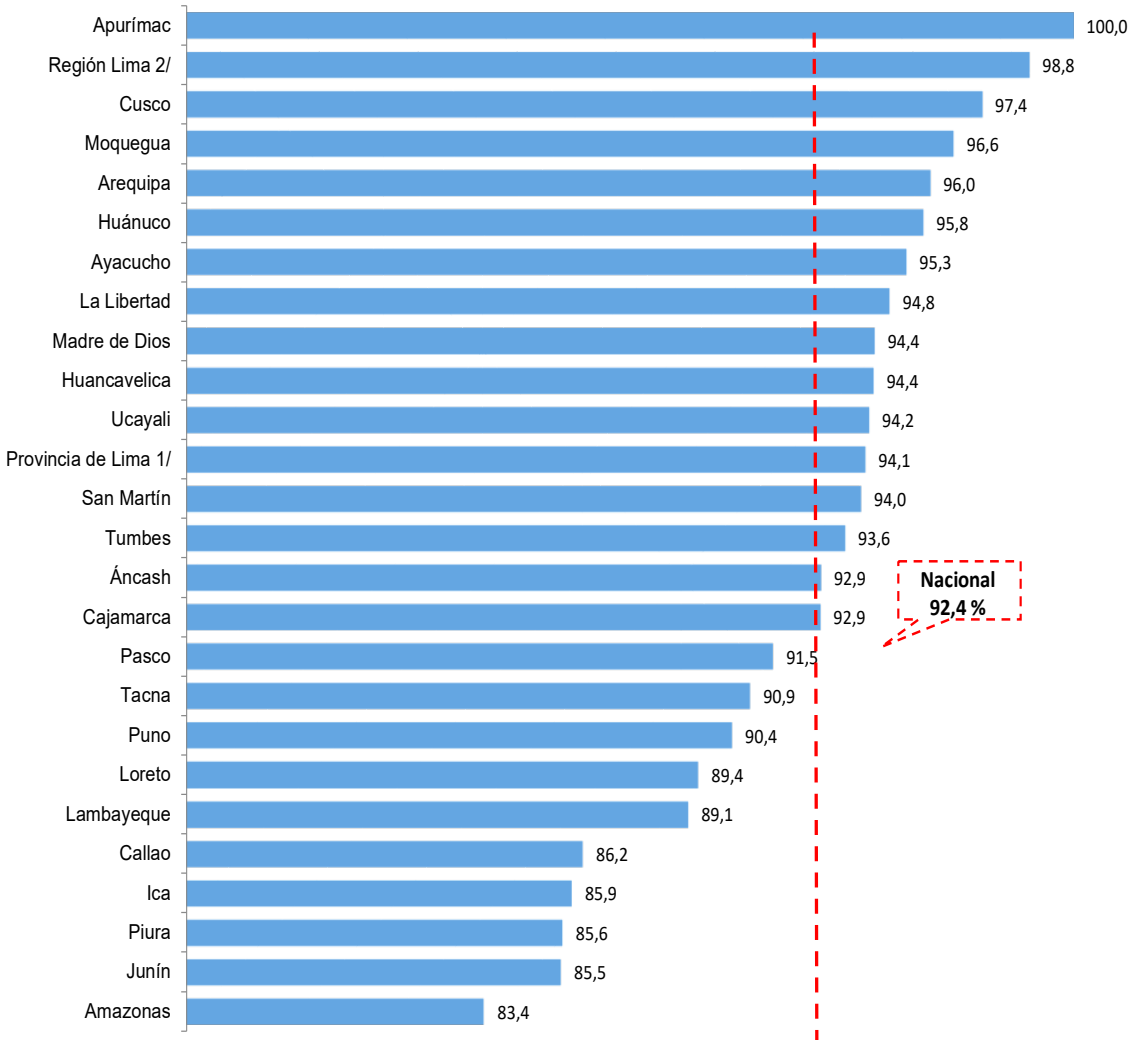

1/ Comprende los 43 distritos que conforman la provincia de Lima.
2/ Comprende las provincias de Barranca, Cajatambo, Canta, Cañete, Huaral, Huarochirí, Huaura, Oyón y Yauyos.
Fuente: Instituto Nacional de Estadística e Informática-Encuesta Nacional de Hogares.

9.9 Población joven que aprobó educación universitaria, según departamento

El 94,0% de la población de 15 a 29 años que asistió en el 2019 a educación **superior universitaria** aprobó y paso de ciclo. Los departamentos con los porcentajes más altos, se ubican en Tacna (98,0%), Región Lima (97,8%), Apurímac (97,2%), San Martín (97,1%), Cajamarca (96,7%) y Madre de Dios (96,0%), entre otros y los departamentos con menores porcentajes se registran en Junín (76,7%), Amazonas (83,9%) y Loreto (85,4%).

GRÁFICO Nº 9.4
PERÚ: POBLACIÓN DE 15 A 29 AÑOS QUE ASISTIÓ EL AÑO PASADO A EDUCACIÓN SUPERIOR UNIVERSITARIA Y APROBÓ, SEGÚN DEPARTAMENTO, 2019
(Porcentaje)

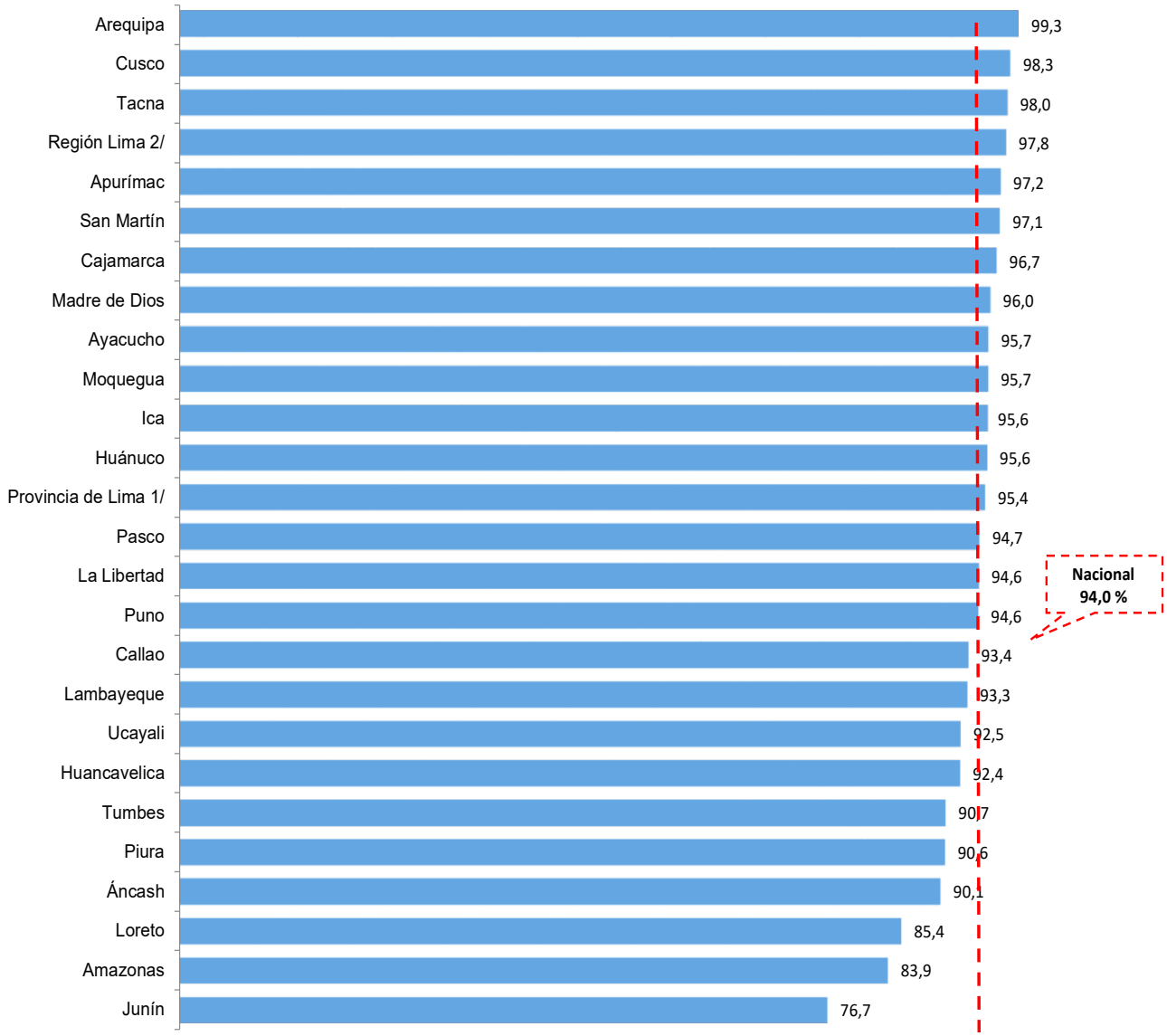

Nota: Incluye postgrado.
1/ Comprende los 43 distritos que conforman la provincia de Lima.
2/ Comprende las provincias de Barranca, Cajatambo, Canta, Cañete, Huaral, Huarochirí, Huaura, Oyón y Yauyos.
Fuente: Instituto Nacional de Estadística e Informática-Encuesta Nacional de Hogares.

Anexos

EVOLUCIÓN DE LA MATRÍCULA ESCOLAR

Anexo

I

CUADRO Nº 1.1
PERÚ: TASA BRUTA DE MATRÍCULA ESCOLAR DE LA POBLACIÓN DE 6 A 11 AÑOS DE EDAD, SEGÚN ÁMBITO GEOGRÁFICO, 2009-2019

(Porcentaje del total de población de 6 a 11 años de edad y de cada ámbito)

Ámbito geográfico	2009	2010	2011	2012	2013	2014	2015	2016	2017	2018	2019
Total	**98,7**	**98,5**	**98,9**	**98,8**	**99,1**	**99,2**	**99,1**	**99,2**	**99,5**	**99,5**	**99,0**
Área de residencia											
Urbana	99,0	98,7	99,0	99,2	99,3	99,4	99,2	99,2	99,5	99,5	98,8
Rural	98,2	98,2	98,5	98,0	98,7	98,7	99,0	99,1	99,3	99,5	99,2
Región natural											
Costa	99,0	98,5	98,9	99,1	99,4	99,4	99,0	99,2	99,5	99,6	98,7
Sierra	98,5	99,0	99,3	99,1	99,4	99,4	99,5	99,4	99,6	99,6	99,5
Selva	98,1	97,6	97,5	97,3	97,7	97,9	98,4	98,6	98,9	98,9	98,6
Departamento											
Amazonas	98,9	97,9	98,5	98,5	98,3	98,4	99,7	99,3	99,4	98,9	98,2
Áncash	99,0	100,0	100,0	99,7	100,0	98,9	100,0	99,7	99,8	99,9	99,6
Apurímac	99,0	99,0	99,5	99,6	98,8	100,0	100,0	99,7	99,7	100,0	100,0
Arequipa	99,4	99,3	99,6	99,6	100,0	100,0	99,1	99,5	99,4	99,7	99,7
Ayacucho	98,5	98,2	99,1	99,5	100,0	99,2	99,9	99,7	100,0	99,4	98,8
Cajamarca	99,1	98,6	98,5	98,6	98,7	99,9	99,5	100,0	99,8	99,8	99,1
Prov. Const. Callao	98,9	100,0	100,0	99,5	99,6	99,5	99,7	99,0	97,7	99,4	100,0
Cusco	98,8	98,9	99,8	99,3	99,8	98,5	99,1	99,8	99,3	99,7	99,5
Huancavelica	99,0	99,7	99,5	98,7	99,6	99,7	99,8	99,7	100,0	100,0	100,0
Huánuco	99,3	98,2	98,8	99,0	99,3	99,0	99,2	99,7	99,5	99,3	99,8
Ica	99,8	99,2	99,2	98,8	99,0	99,8	99,5	99,5	99,7	100,0	99,6
Junín	98,0	97,9	99,3	98,8	99,1	98,6	98,9	98,8	99,3	98,8	98,3
La Libertad	95,8	98,6	98,8	99,0	99,1	99,5	98,8	99,0	99,4	99,7	99,0
Lambayeque	97,7	99,2	98,6	99,6	99,8	98,8	98,8	99,3	99,8	99,5	99,8
Lima	99,4	98,2	98,9	98,9	99,3	99,3	98,6	99,0	99,7	99,6	97,8
Provincia de Lima 1/	99,3	98,0	98,8	98,8	99,2	99,3	98,5	98,9	99,8	99,6	97,6
Región Lima 2/	100,0	100,0	99,3	99,1	100,0	100,0	99,9	99,9	98,9	99,4	99,6
Loreto	97,0	97,6	96,0	94,8	96,9	97,2	98,6	98,5	98,0	98,2	98,6
Madre de Dios	99,7	99,1	99,5	99,0	99,8	98,3	99,1	99,6	99,9	98,9	99,0
Moquegua	100,0	99,5	99,2	100,0	99,6	100,0	100,0	100,0	100,0	99,4	98,4
Pasco	100,0	100,0	98,2	98,2	98,3	99,8	100,0	99,8	99,4	99,5	99,6
Piura	99,0	97,3	98,1	98,5	99,6	99,4	99,5	98,8	98,8	99,5	99,6
Puno	98,5	98,3	99,7	99,4	98,7	99,3	99,7	98,7	100,0	99,8	99,7
San Martín	99,1	99,1	98,7	98,3	98,9	99,2	99,2	99,4	99,6	99,7	99,7
Tacna	99,3	99,5	99,2	100,0	99,6	100,0	99,7	100,0	99,4	100,0	99,9
Tumbes	100,0	100,0	100,0	100,0	99,1	100,0	100,0	100,0	100,0	100,0	100,0
Ucayali	96,2	98,2	95,9	96,3	93,9	95,4	95,9	97,2	97,8	98,1	98,4

1/ Comprende los 43 distritos que conforman la provincia de Lima.
2/ Comprende las provincias de Barranca, Cajatambo, Canta, Cañete, Huaral, Huarochirí, Huaura, Oyón y Yauyos.
Fuente: Instituto Nacional de Estadística e Informática-Encuesta Nacional de Hogares.

CUADRO Nº 1.2
PERÚ: TASA BRUTA DE MATRÍCULA ESCOLAR DE LA POBLACIÓN MASCULINA DE 6 A 11 AÑOS DE EDAD, SEGÚN ÁMBITO GEOGRÁFICO, 2009 - 2019

(Porcentaje del total de la población masculina de 6 a 11 años de edad de cada ámbito)

Ámbito geográfico	2009	2010	2011	2012	2013	2014	2015	2016	2017	2018	2019
Total	**99,0**	**98,3**	**98,9**	**98,7**	**99,2**	**99,2**	**99,1**	**99,2**	**99,4**	**99,5**	**98,8**
Área											
Urbana	99,1	98,3	99,0	99,0	99,4	99,4	99,2	99,1	99,4	99,4	98,7
Rural	98,8	98,3	98,8	98,0	98,7	98,7	99,0	99,3	99,2	99,7	99,2
Región natural											
Costa	99,1	98,0	98,9	98,9	99,5	99,5	99,0	98,9	99,5	99,5	98,4
Sierra	98,9	98,9	99,3	99,0	99,4	99,3	99,6	99,7	99,5	99,7	99,7
Selva	98,8	97,4	98,0	97,2	97,7	97,8	98,6	98,9	98,6	98,9	98,2
Departamento											
Amazonas	98,3	98,4	98,0	98,1	98,6	98,6	100,0	99,0	99,7	98,5	98,4
Áncash	98,5	100,0	100,0	99,5	100,0	99,6	100,0	99,7	100,0	100,0	99,7
Apurímac	99,4	99,3	99,0	99,3	100,0	100,0	100,0	100,0	100,0	100,0	100,0
Arequipa	100,0	99,1	99,6	100,0	100,0	100,0	98,7	99,8	98,8	99,4	100,0
Ayacucho	99,0	98,5	98,3	99,5	100,0	99,1	100,0	100,0	100,0	100,0	98,9
Cajamarca	99,6	97,9	99,2	99,0	99,3	99,7	99,6	100,0	99,6	100,0	99,1
Prov. Const. Callao	99,0	100,0	100,0	100,0	100,0	100,0	99,4	98,0	99,0	98,9	100,0
Cusco	98,8	97,6	99,5	98,7	99,7	99,0	100,0	99,6	98,6	100,0	99,5
Huancavelica	98,6	100,0	99,5	99,5	99,1	100,0	100,0	99,5	100,0	100,0	100,0
Huánuco	100,0	98,5	98,7	99,1	99,3	99,5	99,2	99,8	100,0	99,6	99,5
Ica	100,0	99,0	98,7	100,0	98,7	100,0	99,1	99,5	99,3	100,0	99,8
Junín	97,0	97,1	100,0	98,6	99,1	98,8	99,2	99,4	99,3	99,1	97,5
La Libertad	96,5	98,8	98,8	100,0	99,1	99,0	97,5	98,8	100,0	99,6	98,7
Lambayeque	97,7	98,8	98,1	100,0	100,0	99,0	98,9	99,8	99,6	99,6	99,7
Lima	99,6	97,6	98,7	98,3	99,5	99,1	98,9	98,6	99,6	99,3	97,6
Provincia de Lima 1/	99,6	97,3	98,7	98,2	99,4	99,0	98,8	98,5	99,6	99,3	97,4
Región Lima 2/	100,0	100,0	99,1	98,9	100,0	100,0	100,0	100,0	98,9	98,8	99,2
Loreto	98,5	98,4	96,9	94,9	97,0	98,0	98,7	98,8	96,9	98,6	98,7
Madre de Dios	99,5	98,8	99,5	98,6	100,0	96,8	98,3	99,2	100,0	98,8	98,2
Moquegua	100,0	98,7	98,5	100,0	99,1	100,0	100,0	100,0	100,0	98,9	96,7
Pasco	100,0	100,0	98,0	99,4	98,3	100,0	100,0	100,0	98,9	99,3	100,0
Piura	99,5	97,2	99,1	98,1	99,7	99,4	99,7	99,2	98,4	99,8	99,6
Puno	99,4	98,1	99,3	98,6	98,2	98,6	99,4	98,9	100,0	99,5	100,0
San Martín	100,0	99,4	99,1	97,0	98,5	99,0	98,9	99,8	99,8	99,4	99,3
Tacna	100,0	98,8	98,3	100,0	99,1	100,0	99,5	100,0	100,0	100,0	99,7
Tumbes	100,0	100,0	100,0	100,0	99,1	100,0	100,0	100,0	100,0	100,0	100,0
Ucayali	95,9	98,9	96,5	96,8	93,8	95,5	95,3	97,2	97,6	98,7	98,1

1/ Comprende los 43 distritos que conforman la provincia de Lima.
2/ Comprende las provincias de Barranca, Cajatambo, Canta, Cañete, Huaral, Huarochirí, Huaura, Oyón y Yauyos.
Fuente: Instituto Nacional de Estadística e Informática-Encuesta Nacional de Hogares.

CUADRO Nº 1.3
PERÚ: TASA BRUTA DE MATRÍCULA ESCOLAR DE LA POBLACIÓN FEMENINA DE 6 A 11 AÑOS DE EDAD, SEGÚN ÁMBITO GEOGRÁFICO, 2009 - 2019

(Porcentaje del total de la población masculina de 6 a 11 años de edad de cada ámbito)

Ámbito geográfico	2009	2010	2011	2012	2013	2014	2015	2016	2017	2018	2019
Total	**98,4**	**98,8**	**98,8**	**99,0**	**99,1**	**99,2**	**99,1**	**99,2**	**99,5**	**99,5**	**99,1**
Área											
Urbana	98,8	99,1	99,1	99,3	99,2	99,3	99,1	99,3	99,6	99,6	99,0
Rural	97,5	98,2	98,3	98,1	98,7	98,7	99,0	98,9	99,3	99,3	99,3
Región natural											
Costa	98,9	99,0	99,0	99,2	99,3	99,5	99,0	99,4	99,5	99,8	98,9
Sierra	98,2	99,1	99,4	99,2	99,3	99,3	99,5	99,2	99,7	99,5	99,4
Selva	97,4	97,7	96,9	97,5	97,7	97,8	98,3	98,4	99,2	98,9	99,0
Departamento											
Amazonas	99,5	97,4	99,1	98,8	98,0	98,2	99,4	99,6	99,2	99,3	98,1
Áncash	99,5	100,0	100,0	100,0	100,0	98,1	100,0	99,6	99,6	99,8	99,6
Apurímac	98,6	98,6	100,0	100,0	97,4	100,0	100,0	99,3	99,4	100,0	100,0
Arequipa	98,7	99,4	99,7	99,1	100,0	100,0	99,4	99,1	100,0	100,0	99,5
Ayacucho	97,9	97,9	100,0	99,5	100,0	99,3	99,8	99,3	100,0	98,7	98,8
Cajamarca	98,7	99,4	97,8	98,3	98,1	100,0	99,5	100,0	100,0	99,6	99,0
Prov. Const. Callao	98,7	100,0	100,0	98,9	99,3	98,8	100,0	100,0	96,4	100,0	100,0
Cusco	98,9	100,0	100,0	100,0	100,0	98,0	98,2	100,0	100,0	99,3	99,6
Huancavelica	99,5	99,5	99,5	97,9	100,0	99,4	99,5	100,0	100,0	100,0	100,0
Huánuco	98,7	97,8	98,9	98,8	99,3	98,5	99,3	99,6	98,9	99,1	100,0
Ica	99,6	99,5	99,8	97,5	99,4	99,6	99,9	99,5	100,0	100,0	99,5
Junín	98,8	98,8	98,4	99,1	99,1	98,3	98,5	98,2	99,4	98,5	99,2
La Libertad	95,3	98,5	98,7	98,0	99,1	100,0	100,0	99,3	98,8	99,7	99,3
Lambayeque	97,7	99,6	99,2	99,3	99,6	98,7	98,8	98,8	100,0	99,5	100,0
Lima	99,2	98,8	99,0	99,5	99,2	99,6	98,3	99,3	99,9	99,8	98,1
Provincia de Lima 1/	99,1	98,7	98,9	99,6	99,1	99,6	98,2	99,3	100,0	99,8	97,9
Región Lima 2/	100,0	100,0	99,4	99,3	100,0	100,0	99,7	99,7	99,0	100,0	100,0
Loreto	95,4	96,6	94,9	94,7	96,7	96,4	98,5	98,0	99,2	97,9	98,6
Madre de Dios	100,0	99,5	99,6	99,5	99,7	99,8	100,0	99,9	99,7	98,9	100,0
Moquegua	100,0	100,0	100,0	100,0	100,0	100,0	100,0	100,0	100,0	100,0	100,0
Pasco	100,0	100,0	98,5	97,2	98,3	99,6	100,0	99,6	100,0	99,7	99,3
Piura	98,5	97,5	97,2	99,0	99,6	99,3	99,4	98,4	99,1	99,3	99,6
Puno	97,7	98,6	100,0	100,0	99,1	100,0	100,0	98,5	100,0	100,0	99,4
San Martín	98,3	98,9	98,2	99,5	99,3	99,4	99,6	98,9	99,3	100,0	100,0
Tacna	98,7	100,0	100,0	100,0	100,0	100,0	100,0	100,0	98,7	100,0	100,0
Tumbes	100,0	100,0	100,0	100,0	99,2	100,0	100,0	100,0	100,0	100,0	100,0
Ucayali	96,5	97,6	95,4	95,8	94,0	95,2	96,5	97,2	97,9	97,5	98,6

1/ Comprende los 43 distritos que conforman la provincia de Lima.
2/ Comprende las provincias de Barranca, Cajatambo, Canta, Cañete, Huaral, Huarochirí, Huaura, Oyón y Yauyos.
Fuente: Instituto Nacional de Estadística e Informática-Encuesta Nacional de Hogares.

CUADRO Nº 1.4
PERÚ: TASA BRUTA DE MATRÍCULA ESCOLAR DE LA POBLACIÓN DE 6 A 11 AÑOS DE EDAD, SEGÚN SEXO, CONDICIÓN SOCIOECONÓMICA Y ÁMBITO GEOGRÁFICO, 2009-2019

(Porcentaje respecto del total de la población de 6 a 11 años de edad de cada sexo, ámbito y quintil de gasto)

Sexo / Condición socioeconómica /Ámbito geográfico	2009	2010	2011	2012	2013	2014	2015	2016	2017	2018	2019
Total	**98,7**	**98,5**	**98,9**	**98,8**	**99,1**	**99,2**	**99,1**	**99,2**	**99,5**	**99,5**	**99,0**
Quintil I	97,4	97,7	98,1	97,9	98,3	98,6	99,0	98,7	99,0	99,3	98,6
Quintil II	98,8	98,8	98,9	98,7	99,3	99,2	99,0	99,3	99,6	99,6	98,8
Quintil III	99,6	98,5	99,5	99,1	99,7	99,3	99,3	99,4	99,8	99,8	99,0
Quintil IV	99,1	98,9	99,0	100,0	99,2	99,6	99,3	99,4	99,6	99,1	99,7
Quintil V	99,7	99,6	99,6	99,3	99,9	99,6	98,8	99,5	99,6	99,9	99,1
Hombre	**99,0**	**98,3**	**98,9**	**98,7**	**99,2**	**99,2**	**99,1**	**99,2**	**99,4**	**99,5**	**98,8**
Quintil I	98,2	97,3	98,2	98,0	98,3	98,6	99,1	98,9	98,8	99,4	98,5
Quintil II	98,7	98,7	99,3	98,6	99,5	99,3	99,0	99,5	99,7	99,5	99,0
Quintil III	99,6	97,7	99,4	98,8	99,7	99,2	99,4	99,4	99,7	99,9	98,7
Quintil IV	99,2	98,9	98,3	100,0	99,4	99,8	99,7	98,9	99,8	98,7	99,6
Quintil V	100,0	100,0	100,0	98,7	99,9	99,4	98,0	99,0	99,2	100,0	98,9
Mujer	**98,4**	**98,8**	**98,8**	**99,0**	**99,1**	**99,2**	**99,1**	**99,2**	**99,5**	**99,5**	**99,1**
Quintil I	96,6	98,2	97,9	97,8	98,4	98,7	98,9	98,4	99,2	99,2	98,8
Quintil II	98,9	98,9	98,4	98,9	99,1	99,2	99,1	99,2	99,6	99,8	98,7
Quintil III	99,7	99,4	99,7	99,3	99,8	99,4	99,2	99,3	99,9	99,7	99,3
Quintil IV	99,1	99,0	99,8	100,0	99,0	99,4	98,9	99,9	99,4	99,5	99,7
Quintil V	99,3	99,2	99,1	100,0	99,9	99,8	99,5	100,0	100,0	99,7	99,3
Urbana	**99,0**	**98,7**	**99,0**	**99,2**	**99,3**	**99,4**	**99,2**	**99,2**	**99,5**	**99,5**	**98,8**
Quintil I	98,0	98,5	98,2	98,6	98,8	99,2	99,2	98,6	98,3	99,4	98,3
Quintil II	99,3	97,8	99,4	98,7	99,4	99,2	99,0	99,0	99,8	99,7	98,7
Quintil III	98,7	99,3	99,4	99,9	99,2	99,5	99,3	99,0	99,8	99,4	99,1
Quintil IV	100,0	99,1	99,3	100,0	99,3	99,6	99,5	99,7	99,7	99,5	99,9
Quintil V	99,5	99,4	99,4	99,0	99,9	99,5	98,4	99,9	99,6	99,8	98,8
Rural	**98,2**	**98,2**	**98,5**	**98,0**	**98,7**	**98,7**	**99,0**	**99,1**	**99,3**	**99,5**	**99,2**
Quintil I	96,4	96,3	97,6	97,2	98,0	97,9	98,1	98,7	99,3	99,4	98,5
Quintil II	97,5	98,7	98,5	98,1	99,3	98,4	99,4	99,7	99,0	99,2	99,6
Quintil III	99,4	98,3	98,4	98,0	99,8	99,3	99,5	99,3	100,0	99,8	99,7
Quintil IV	98,9	99,1	99,4	98,8	99,7	99,2	99,0	99,4	98,0	99,8	99,4
Quintil V	99,7	99,5	99,6	99,0	99,6	99,4	99,0	100,0	100,0	99,3	99,1
Costa	**99,0**	**98,5**	**98,9**	**99,1**	**99,4**	**99,4**	**99,0**	**99,2**	**99,5**	**99,6**	**98,7**
Quintil I	98,1	98,0	98,1	98,5	98,7	98,9	99,5	98,6	98,3	99,8	97,4
Quintil II	99,3	97,4	99,4	98,5	99,9	99,4	98,3	99,5	99,8	100,0	98,9
Quintil III	99,1	99,5	99,3	100,0	99,5	99,8	99,1	98,9	99,8	98,9	99,5
Quintil IV	100,0	98,8	99,0	100,0	99,3	99,8	100,0	99,3	99,5	99,6	100,0
Quintil V	99,3	99,2	99,3	98,7	100,0	99,4	97,7	99,9	99,5	99,7	98,3
Sierra	**98,5**	**99,0**	**99,3**	**99,1**	**99,4**	**99,4**	**99,5**	**99,4**	**99,6**	**99,6**	**99,5**
Quintil I	96,8	98,3	98,6	98,0	98,7	99,1	99,0	99,3	99,5	99,7	99,0
Quintil II	99,1	98,9	99,3	99,4	99,7	99,8	99,4	98,8	99,7	99,6	99,8
Quintil III	98,9	99,7	99,7	99,6	99,4	99,4	99,9	99,8	99,6	99,5	99,6
Quintil IV	99,2	99,1	99,8	99,3	100,0	99,4	99,9	100,0	99,6	99,5	99,7
Quintil V	99,5	99,5	99,8	100,0	100,0	99,3	100,0	99,8	100,0	99,7	99,7
Selva	**98,1**	**97,6**	**97,5**	**97,3**	**97,7**	**97,9**	**98,4**	**98,6**	**98,9**	**98,9**	**98,6**
Quintil I	95,3	94,2	94,9	95,2	97,0	95,7	97,3	97,4	98,0	98,2	97,6
Quintil II	97,9	97,9	96,9	95,8	96,8	98,3	98,4	99,5	99,0	98,7	98,7
Quintil III	98,8	98,5	98,6	98,8	97,7	98,1	98,5	99,5	100,0	99,2	99,2
Quintil IV	100,0	99,6	99,7	99,6	98,9	99,3	99,4	99,2	100,0	99,6	98,4
Quintil V	100,0	99,3	99,5	99,7	99,5	99,7	99,5	98,9	100,0	99,8	99,7

Fuente: Instituto Nacional de Estadística e Informática-Encuesta Nacional de Hogares.

CUADRO Nº 1.5
PERÚ: TASA BRUTA DE MATRÍCULA ESCOLAR DE LA POBLACIÓN DE 12 A 16 AÑOS DE EDAD, SEGÚN ÁMBITO GEOGRÁFICO, 2009-2019

(Porcentaje del total de población de 12 a 16 años de edad y de cada ámbito)

Ámbito geográfico	2009	2010	2011	2012	2013	2014	2015	2016	2017	2018	2019
Total	**91,6**	**92,4**	**92,7**	**93,2**	**93,1**	**93,6**	**94,4**	**94,6**	**95,3**	**95,6**	**96,1**
Área											
Urbana	94,0	94,0	94,3	95,0	94,2	94,4	95,2	95,5	95,6	96,1	96,9
Rural	86,8	88,9	89,5	89,4	90,8	91,8	92,6	92,4	94,6	94,5	94,0
Región natural											
Costa	93,5	93,2	93,4	94,1	93,6	93,8	94,6	95,5	95,5	95,8	96,7
Sierra	91,5	93,2	93,6	94,3	94,1	95,1	95,6	95,1	96,2	96,5	96,3
Selva	85,2	87,2	88,3	87,1	89,2	89,2	90,9	90,4	92,6	92,8	93,6
Departamento											
Amazonas	85,6	83,8	84,0	86,1	88,7	91,7	90,4	90,8	93,7	95,2	95,6
Áncash	94,3	95,6	95,9	96,3	97,2	96,8	96,1	94,4	96,3	96,6	98,3
Apurímac	96,5	95,3	97,4	96,9	97,7	96,3	96,7	97,7	97,4	98,8	97,4
Arequipa	94,3	97,2	95,8	97,4	95,3	97,2	98,0	98,0	97,7	98,1	99,1
Ayacucho	94,9	95,6	93,0	93,3	93,9	94,7	95,8	98,5	97,3	95,3	98,3
Cajamarca	79,3	87,4	89,5	88,3	88,6	91,6	93,1	89,9	94,2	93,6	94,2
Prov. Const. Callao	96,4	95,7	92,6	98,5	91,4	94,3	94,8	95,9	94,3	97,5	96,7
Cusco	97,4	97,3	97,9	96,4	96,7	96,9	98,2	97,3	97,3	95,8	96,5
Huancavelica	96,1	96,5	96,4	95,7	97,3	97,3	97,2	97,9	97,1	98,1	97,4
Huánuco	90,0	94,2	90,9	93,1	93,2	92,7	93,4	93,2	97,0	94,8	93,8
Ica	93,5	95,5	93,7	92,0	95,0	93,4	96,5	97,7	97,5	98,0	97,1
Junín	95,0	93,5	96,9	94,3	95,9	93,1	95,1	93,7	96,1	95,8	97,8
La Libertad	84,0	88,5	86,7	89,5	88,1	91,7	94,8	92,0	93,1	93,3	90,8
Lambayeque	88,9	91,6	92,0	89,0	89,3	93,1	90,0	93,2	89,8	94,1	95,5
Lima	94,7	93,3	94,3	95,5	94,7	94,1	94,9	95,4	96,2	96,0	96,8
Provincia de Lima 1/	94,7	93,2	94,5	95,9	94,8	94,0	94,7	95,1	96,5	95,9	96,7
Región Lima 2/	94,4	94,1	94,5	92,7	94,1	95,4	96,7	97,7	93,7	96,3	97,5
Loreto	81,3	83,4	83,5	83,7	87,2	85,9	88,7	89,2	92,2	93,1	93,0
Madre de Dios	95,6	94,0	93,5	95,9	93,9	94,5	94,8	93,2	94,2	97,2	99,5
Moquegua	97,7	97,8	97,2	97,7	99,5	98,6	97,7	98,0	98,7	99,1	98,8
Pasco	90,7	92,5	95,1	91,4	90,8	91,7	95,1	95,2	95,8	95,3	97,4
Piura	88,2	87,5	90,0	88,9	90,2	90,8	92,6	95,1	94,8	94,8	96,1
Puno	94,3	94,9	94,9	98,4	96,7	97,5	95,5	95,7	96,7	97,6	98,4
San Martín	84,0	84,0	86,3	87,5	88,5	90,2	91,9	91,3	91,3	92,4	92,1
Tacna	96,4	97,9	98,5	98,3	98,6	96,8	97,5	98,8	98,7	98,0	98,7
Tumbes	91,8	91,9	91,8	92,9	94,6	95,4	96,4	96,6	96,0	96,8	99,1
Ucayali	84,6	88,3	88,1	84,4	83,4	84,7	86,8	91,8	89,8	91,6	90,2

1/ Comprende los 43 distritos que conforman la provincia de Lima.
2/ Comprende las provincias de Barranca, Cajatambo, Canta, Cañete, Huaral, Huarochirí, Huaura, Oyón y Yauyos.
Fuente: Instituto Nacional de Estadística e Informática-Encuesta Nacional de Hogares.

CUADRO Nº 1.6
PERÚ: TASA BRUTA DE MATRÍCULA ESCOLAR DE LA POBLACIÓN MASCULINA DE 12 A 16 AÑOS DE EDAD, SEGÚN ÁMBITO GEOGRÁFICO, 2009-2019
(Porcentaje del total de población masculina de 12 a 16 años de edad de cada ámbito)

Ámbito geográfico	2009	2010	2011	2012	2013	2014	2015	2016	2017	2018	2019
Total	**92,3**	**93,1**	**92,4**	**93,1**	**93,3**	**93,4**	**94,5**	**95,2**	**96,2**	**96,1**	**96,1**
Área											
Urbana	94,7	94,2	93,6	94,7	94,1	93,9	95,0	95,8	96,5	96,3	96,7
Rural	87,7	90,7	89,9	89,7	91,7	92,1	93,4	93,9	95,4	95,7	94,7
Región natural											
Costa	94,3	93,4	92,5	94,2	93,7	93,3	94,8	95,9	96,5	96,2	96,3
Sierra	92,7	94,5	93,8	94,1	94,7	95,4	95,3	95,9	97,3	97,3	96,8
Selva	84,3	87,8	88,0	86,8	88,5	88,3	92,2	91,3	92,5	93,0	93,5
Departamento											
Amazonas	82,9	85,0	82,2	82,3	89,4	92,6	91,6	92,2	91,4	95,3	96,4
Áncash	93,9	95,9	94,6	96,7	96,7	96,7	95,3	94,7	97,7	98,4	98,0
Apurímac	95,4	92,9	96,6	96,8	96,6	96,1	97,4	97,5	97,9	98,8	97,6
Arequipa	95,5	98,2	94,0	97,0	96,9	96,5	97,5	96,8	98,3	99,6	98,9
Ayacucho	96,3	96,7	93,1	93,0	94,0	95,9	95,9	98,9	99,5	95,4	98,8
Cajamarca	84,1	93,6	89,9	89,7	90,7	92,7	94,2	93,3	96,1	95,7	96,0
Prov. Const. Callao	95,8	96,7	91,8	97,0	92,3	94,6	95,1	96,6	95,5	98,7	94,7
Cusco	96,1	96,8	97,5	96,4	97,0	95,8	98,6	96,7	98,6	95,0	96,9
Huancavelica	97,7	96,4	96,8	95,3	98,0	98,1	98,0	97,6	97,4	98,7	97,9
Huánuco	90,0	95,0	92,2	93,7	93,4	91,6	93,1	93,8	96,7	94,5	92,5
Ica	94,3	95,6	95,7	92,2	96,6	92,4	94,1	97,8	98,5	97,6	96,6
Junín	96,3	91,6	97,6	92,0	94,2	95,2	95,9	93,4	96,5	96,6	96,4
La Libertad	83,9	90,5	85,3	88,8	88,0	92,0	96,5	93,5	94,8	92,0	90,6
Lambayeque	86,5	91,3	90,8	92,8	88,1	93,5	92,4	94,6	89,1	95,1	97,2
Lima	96,5	93,6	94,2	95,7	94,9	94,0	94,6	95,7	97,8	96,7	96,5
Provincia de Lima 1/	96,7	93,7	94,4	96,0	94,8	93,7	94,4	95,4	98,4	96,5	96,2
Región Lima 2/	95,1	93,1	92,7	93,4	95,9	96,9	96,3	97,5	92,5	97,6	98,5
Loreto	80,5	85,8	85,3	81,6	87,9	84,8	89,3	91,3	94,5	94,8	93,0
Madre de Dios	95,6	93,1	91,0	95,1	91,1	95,1	91,7	92,8	98,3	96,4	100,0
Moquegua	97,4	98,8	96,4	96,5	98,9	99,1	96,0	98,4	98,6	98,2	98,9
Pasco	88,9	93,0	96,3	90,6	90,5	89,1	91,9	93,5	95,2	94,4	96,3
Piura	89,9	87,9	87,6	88,4	90,4	88,8	92,5	95,7	93,9	94,7	96,0
Puno	94,3	96,9	94,9	98,1	96,9	97,3	93,6	97,9	97,0	98,7	99,4
San Martín	85,7	84,4	85,4	87,4	88,9	88,8	91,7	90,9	90,5	93,9	94,3
Tacna	97,7	98,9	97,9	98,6	98,0	94,9	97,8	99,5	99,2	97,4	99,7
Tumbes	88,9	91,6	89,6	93,0	95,0	95,8	95,3	98,1	96,3	96,8	98,3
Ucayali	81,4	87,1	86,7	84,7	79,4	79,6	89,3	92,1	86,3	89,3	88,9

1/ Comprende los 43 distritos que conforman la provincia de Lima.
2/ Comprende las provincias de Barranca, Cajatambo, Canta, Cañete, Huaral, Huarochirí, Huaura, Oyón y Yauyos.
Fuente: Instituto Nacional de Estadística e Informática-Encuesta Nacional de Hogares.

CUADRO Nº 1.7
PERÚ: TASA BRUTA DE MATRÍCULA ESCOLAR DE LA POBLACIÓN MASCULINA DE 12 A 16 AÑOS DE EDAD, SEGÚN ÁMBITO GEOGRÁFICO, 2009-2019

(Porcentaje del total de población masculina de 12 a 16 años de edad de cada ámbito)

Ámbito geográfico	2009	2010	2011	2012	2013	2014	2015	2016	2017	2018	2019
Total	**90,8**	**91,7**	**93,1**	**93,3**	**92,9**	**93,8**	**94,3**	**93,9**	**94,4**	**95,1**	**96,1**
Área											
Urbana	93,4	93,9	95,1	95,4	94,3	94,9	95,3	95,2	94,7	95,8	97,2
Rural	85,8	87,2	89,1	89,1	89,8	91,4	91,7	90,8	93,6	93,3	93,3
Región natural											
Costa	92,6	92,9	94,2	94,0	93,5	94,3	94,5	94,9	94,4	95,3	97,0
Sierra	90,2	91,8	93,4	94,4	93,4	94,7	95,9	94,2	95,1	95,6	95,7
Selva	86,2	86,6	88,6	87,5	89,9	90,2	89,5	89,3	92,6	92,6	93,8
Departamento											
Amazonas	88,9	82,6	85,9	90,3	87,9	90,7	89,0	89,2	96,2	95,2	94,8
Áncash	94,8	95,4	97,0	96,0	97,6	97,0	96,9	93,9	94,7	94,9	98,6
Apurímac	97,5	97,4	98,2	97,0	98,7	96,5	95,9	97,8	97,0	98,7	97,2
Arequipa	92,8	96,4	97,2	97,7	93,7	98,1	98,6	99,0	97,0	96,6	99,2
Ayacucho	93,7	94,4	92,8	93,6	93,9	93,2	95,6	98,0	94,2	95,2	97,9
Cajamarca	74,0	81,6	89,0	86,8	86,4	90,4	91,8	86,6	92,0	91,2	92,3
Prov. Const. Callao	97,2	94,6	93,3	100,0	90,5	93,9	94,5	94,9	93,2	96,5	98,5
Cusco	98,8	97,8	98,3	96,3	96,4	98,0	97,8	97,9	96,0	96,5	96,1
Huancavelica	94,4	96,7	95,9	96,3	96,4	96,5	96,5	98,2	96,7	97,5	96,9
Huánuco	90,0	93,4	89,5	92,5	92,9	93,7	93,6	92,5	97,3	95,0	95,3
Ica	92,6	95,5	91,3	91,9	93,4	94,3	98,8	97,5	96,4	98,5	97,6
Junín	93,7	95,6	96,1	96,1	97,5	91,1	94,2	94,2	95,7	94,9	99,2
La Libertad	84,1	86,4	88,2	90,2	88,1	91,3	93,1	90,4	91,5	94,5	91,1
Lambayeque	91,5	91,9	93,2	85,1	90,5	92,8	87,2	91,8	90,4	93,2	93,9
Lima	92,8	93,1	94,5	95,3	94,5	94,3	95,1	95,1	94,5	95,3	97,2
Provincia de Lima 1/	92,6	92,8	94,6	95,7	94,8	94,3	94,9	94,7	94,4	95,4	97,2
Región Lima 2/	93,8	95,1	94,0	91,9	92,2	93,9	97,1	98,0	95,0	94,9	96,4
Loreto	82,0	81,2	81,6	86,0	86,3	87,3	88,1	87,1	89,7	91,3	93,1
Madre de Dios	95,5	95,0	96,1	96,6	96,7	94,0	98,5	93,9	90,5	98,0	98,9
Moquegua	97,9	96,9	97,8	99,0	100,0	98,0	100,0	97,6	98,8	100,0	98,8
Pasco	92,8	92,0	94,0	92,3	91,1	94,5	99,1	97,4	96,5	96,2	98,7
Piura	86,3	87,0	92,6	89,3	90,0	92,9	92,7	94,6	95,6	95,0	96,2
Puno	94,2	92,7	94,9	98,6	96,6	97,8	97,2	93,7	96,4	96,6	97,4
San Martín	82,3	83,6	87,4	87,5	88,2	92,0	92,2	91,7	92,3	90,8	89,4
Tacna	95,0	96,6	99,0	97,9	99,2	98,8	97,1	98,0	98,1	98,6	97,5
Tumbes	94,8	92,5	94,6	92,7	94,1	95,1	97,5	94,8	95,7	96,8	100,0
Ucayali	88,5	89,8	89,7	84,0	88,1	89,4	84,2	91,5	94,9	93,8	92,0

1/ Comprende los 43 distritos que conforman la provincia de Lima.
2/ Comprende las provincias de Barranca, Cajatambo, Canta, Cañete, Huaral, Huarochirí, Huaura, Oyón y Yauyos.
Fuente: Instituto Nacional de Estadística e Informática-Encuesta Nacional de Hogares.

CUADRO Nº 1.8
PERÚ: TASA BRUTA DE MATRÍCULA ESCOLAR DE LA POBLACIÓN DE 12 A 16 AÑOS DE EDAD, SEGÚN SEXO Y CONDICIÓN SOCIOECONÓMICA, 2009 - 2019
(Porcentaje del total de población de 12 a 16 años de edad de cada sexo y quintil)

Sexo/Condición socioeconómica	2009	2010	2011	2012	2013	2014	2015	2016	2017	2018	2019
Total	**91,6**	**92,4**	**92,7**	**93,2**	**93,1**	**93,6**	**94,4**	**94,6**	**95,3**	**95,6**	**96,1**
Quintil I	85,9	87,1	88,1	88,8	89,7	91,9	91,7	92,4	94,1	93,9	93,4
Quintil II	90,3	93,1	92,2	92,9	93,3	92,6	94,8	94,0	95,1	95,5	96,1
Quintil III	94,6	93,1	93,9	93,4	93,8	95,1	95,3	95,3	95,7	95,8	96,5
Quintil IV	95,3	95,2	96,3	96,9	95,1	94,1	95,7	95,3	96,7	96,8	98,5
Quintil V	96,1	96,6	97,3	97,7	96,5	95,5	96,5	98,6	96,5	97,8	98,1
Hombre	**92,3**	**93,1**	**92,4**	**93,1**	**93,3**	**93,4**	**94,5**	**95,2**	**96,2**	**96,1**	**96,1**
Quintil I	86,6	89,6	88,1	88,0	90,8	92,0	92,9	94,3	94,6	95,0	94,0
Quintil II	90,8	93,2	91,9	93,9	93,3	91,8	94,8	94,5	95,4	96,0	96,3
Quintil III	94,5	92,6	92,9	93,0	94,2	95,9	95,1	94,1	96,7	95,9	95,7
Quintil IV	96,0	94,4	94,7	96,5	93,7	93,5	95,1	96,8	98,2	97,5	98,2
Quintil V	98,4	98,2	98,0	97,5	96,9	94,6	96,1	98,7	98,1	97,2	98,1
Mujer	**90,8**	**91,7**	**93,1**	**93,3**	**92,9**	**93,8**	**94,3**	**93,9**	**94,4**	**95,1**	**96,1**
Quintil I	85,1	84,8	88,0	89,6	88,6	91,9	90,5	90,5	93,4	92,7	92,8
Quintil II	89,9	93,0	92,5	91,9	93,3	93,4	94,9	93,4	94,7	95,0	95,9
Quintil III	94,6	93,6	95,0	93,9	93,4	94,3	95,4	96,7	94,7	95,6	97,4
Quintil IV	94,4	96,0	98,0	97,3	96,6	94,7	96,3	93,8	95,2	95,9	98,8
Quintil V	93,8	94,8	96,5	98,0	96,0	96,4	96,9	98,5	94,6	98,4	98,1
Urbana	**94,0**	**94,0**	**94,3**	**95,0**	**94,2**	**94,4**	**95,2**	**95,5**	**95,6**	**96,1**	**96,9**
Quintil I	90,3	91,2	90,5	92,9	92,5	93,0	94,2	93,8	93,9	94,7	94,4
Quintil II	94,5	94,7	94,1	93,3	91,8	93,1	94,0	94,6	95,2	95,5	97,7
Quintil III	94,5	93,6	95,2	95,6	95,1	95,9	95,7	95,5	95,6	96,5	97,3
Quintil IV	96,4	96,0	97,0	97,8	96,1	95,1	96,9	96,2	96,7	96,9	98,7
Quintil V	97,0	96,6	97,5	97,5	94,9	96,5	96,3	97,5	96,4	97,8	97,9
Rural	**86,8**	**88,9**	**89,5**	**89,4**	**90,8**	**91,8**	**92,6**	**92,4**	**94,6**	**94,5**	**94,0**
Quintil I	78,4	81,0	84,6	84,4	87,4	89,0	87,8	89,9	94,1	93,3	89,1
Quintil II	85,2	87,4	88,4	89,9	94,0	91,4	93,5	94,8	94,9	93,8	95,0
Quintil III	89,6	90,9	91,1	90,3	92,9	93,3	93,2	94,6	97,0	95,7	95,1
Quintil IV	89,3	91,6	91,1	90,8	93,7	92,5	94,1	96,9	95,4	95,1	96,0
Quintil V	92,0	93,3	93,3	91,9	96,5	93,5	96,1	96,5	100,0	94,9	95,6

Fuente: Instituto Nacional de Estadística e Informática-Encuesta Nacional de Hogares.

CUADRO Nº 1.9
PERÚ: TASA BRUTA DE MATRÍCULA ESCOLAR DE LA POBLACIÓN DE 12 A 16 AÑOS DE EDAD, POR LENGUA APRENDIDA EN LA NIÑEZ, SEGÚN SEXO Y ÁMBITO GEOGRÁFICO, 2009 - 2019

(Porcentaje del total de población de 12 a 16 años de edad por lengua aprendida de cada ámbito geográfico)

Sexo / Ámbito geográfico	2009	2010	2011	2012	2013	2014	2015	2016	2017	2018	2019
Total											
Castellano	**91,5**	**92,2**	**92,8**	**93,2**	**93,1**	**93,6**	**94,7**	**94,7**	**95,3**	**95,5**	**96,1**
Lengua Nativa 1/	**92,9**	**94,5**	**93,5**	**94,3**	**93,6**	**94,4**	**93,1**	**94,0**	**95,7**	**96,4**	**95,9**
Área de residencia											
Urbana											
Castellano	94,2	94,0	94,4	95,1	94,3	94,6	95,2	95,6	95,7	96,0	97,1
Lengua Nativa 1/	91,8	96,4	96,8	98,2	94,7	93,4	94,9	93,7	94,4	97,5	92,3
Rural											
Castellano	84,4	87,1	88,2	87,6	89,8	90,8	92,9	91,8	94,0	94,1	93,1
Lengua Nativa 1/	93,2	94,1	92,9	93,6	93,3	94,6	92,6	94,1	96,0	96,1	96,6
Región natural											
Costa											
Castellano	93,6	93,2	93,5	94,3	93,7	93,9	94,7	95,5	95,6	95,8	96,8
Lengua Nativa 1/	80,2	96,2	91,8	97,2	83,3	92,2	79,1	97,6	89,3	83,0	73,3
Sierra											
Castellano	90,9	92,5	93,4	93,9	93,7	94,9	95,8	95,1	96,0	96,4	96,1
Lengua Nativa 1/	93,8	95,1	94,6	95,5	95,2	96,1	95,6	95,4	97,4	97,0	97,2
Selva											
Castellano	85,3	87,6	88,7	87,7	90,1	90,1	92,2	90,9	93,0	92,8	93,8
Lengua Nativa 1/	87,0	86,6	82,8	80,4	82,8	82,8	81,2	86,0	88,9	94,4	92,5
Hombre											
Castellano	**92,3**	**92,8**	**92,3**	**93,1**	**93,2**	**93,4**	**94,8**	**95,2**	**96,1**	**96,0**	**95,9**
Lengua Nativa 1/	**93,3**	**96,0**	**94,3**	**94,6**	**94,2**	**95,1**	**93,5**	**95,5**	**97,2**	**97,5**	**97,7**
Área de residencia											
Urbana											
Castellano	94,8	94,2	93,6	94,7	94,1	94,2	95,3	95,8	96,5	96,2	96,6
Lengua Nativa 1/	92,8	97,9	98,5	100,0	95,4	93,2	89,4	96,4	97,8	99,1	97,9
Rural											
Castellano	85,7	88,9	88,5	88,0	90,8	90,9	93,4	93,3	94,9	95,4	93,8
Lengua Nativa 1/	93,4	95,6	93,5	93,7	93,9	95,6	94,5	95,3	97,1	97,0	97,7
Mujer											
Castellano	**90,7**	**91,6**	**93,3**	**93,4**	**93,0**	**93,9**	**94,5**	**94,1**	**94,5**	**95,1**	**96,3**
Lengua Nativa 1/	**92,5**	**93,1**	**92,7**	**94,0**	**92,9**	**93,6**	**92,8**	**92,5**	**94,3**	**95,3**	**93,9**
Área de residencia											
Urbana											
Castellano	93,6	93,8	95,2	95,6	94,5	95,0	95,2	95,4	95,0	95,8	97,5
Lengua Nativa 1/	90,7	95,3	94,8	96,4	94,1	93,7	99,3	91,7	91,0	95,6	86,7
Rural											
Castellano	82,8	85,2	87,8	87,1	88,7	90,6	92,4	90,2	93,0	92,7	92,5
Lengua Nativa 1/	92,9	92,5	92,3	93,6	92,6	93,6	90,7	92,8	95,0	95,3	95,4

1/ Comprende: Quechua, Aimara y lenguas amazónicas.

Fuente: Instituto Nacional de Estadística e Informática-Encuesta Nacional de Hogares.

CUADRO Nº 1.10
PERÚ: TASA NETA DE MATRÍCULA ESCOLAR A EDUCACIÓN INICIAL DE 3 A 5 AÑOS DE EDAD, SEGÚN SEXO Y ÁMBITO GEOGRÁFICO, 2009 - 2019
(Porcentaje del total de población de 3 a 5 años de cada sexo y ámbito)

Sexo / Ámbito geográfico	2009	2010	2011	2012	2013	2014	2015	2016	2017	2018	2019
Total	**67,9**	**69,4**	**71,1**	**73,5**	**76,7**	**78,4**	**80,1**	**80,7**	**82,7**	**83,5**	**84,3**
Área de residencia											
Urbana	74,0	73,2	75,6	76,4	78,8	79,6	79,8	80,7	83,2	84,0	84,9
Rural	55,2	60,5	59,5	66,4	71,4	75,3	80,9	80,8	81,2	82,0	82,5
Región natural											
Costa	77,0	75,4	78,1	78,6	78,9	82,3	79,6	82,7	83,7	86,1	86,4
Sierra	61,1	64,7	66,2	70,8	76,8	77,3	82,7	80,2	83,0	82,0	83,4
Selva	55,9	60,9	58,5	63,6	69,6	68,1	76,4	75,1	78,5	77,1	78,6
Niño	**68,5**	**69,7**	**72,2**	**73,3**	**76,9**	**76,7**	**79,2**	**80,4**	**82,5**	**83,2**	**83,7**
Área de residencia											
Urbana	75,1	74,7	77,1	76,6	79,1	77,9	79,1	80,5	83,4	83,4	84,5
Rural	55,0	58,4	59,2	65,7	71,3	73,4	79,5	80,1	79,5	82,7	81,3
Región natural											
Costa	78,6	76,3	79,5	81,1	78,9	79,9	79,8	81,7	83,3	85,5	86,9
Sierra	61,8	64,2	66,8	68,2	77,7	76,7	80,5	80,4	82,7	82,0	82,0
Selva	54,0	61,7	57,4	61,0	68,7	66,2	74,5	76,2	78,8	77,2	76,1
Niña	**67,3**	**69,2**	**69,8**	**73,7**	**76,5**	**80,1**	**81,1**	**81,0**	**82,9**	**83,8**	**84,9**
Área de residencia											
Urbana	72,8	71,8	73,9	76,2	78,5	81,3	80,6	80,9	82,9	84,6	85,3
Rural	55,5	62,7	59,9	67,2	71,4	77,1	82,4	81,5	83,0	81,2	83,8
Región natural											
Costa	75,3	74,6	76,4	76,2	78,8	84,8	79,4	83,9	84,1	86,7	85,9
Sierra	60,5	65,1	65,6	73,5	75,7	77,8	84,8	80,0	83,3	81,9	85,0
Selva	58,1	59,9	59,6	66,4	70,5	70,1	78,3	74,0	78,2	76,9	81,0

Fuente: Instituto Nacional de Estadística e Informática-Encuesta Nacional de Hogares.

CUADRO Nº 1.11
PERÚ: TASA NETA DE MATRÍCULA ESCOLAR A EDUCACIÓN INICIAL DE 3 A 5 AÑOS DE EDAD, SEGÚN SEXO Y CONDICIÓN SOCIOECONÓMICA, 2009 - 2019
(Porcentaje del total de población de 3 a 5 años de edad de cada sexo y quintil)

Sexo/ Condición socioeconómica	2009	2010	2011	2012	2013	2014	2015	2016	2017	2018	2019
Total	**67,9**	**69,4**	**71,1**	**73,5**	**76,7**	**78,4**	**80,1**	**80,7**	**82,7**	**83,5**	**84,3**
Quintil I	51,3	57,0	56,5	62,5	68,6	71,6	76,1	77,5	77,0	78,8	79,7
Quintil II	62,0	64,3	66,7	68,7	71,2	75,4	79,6	76,6	79,9	80,5	80,9
Quintil III	76,4	74,5	77,9	79,0	80,8	84,8	81,8	83,7	85,0	86,1	85,9
Quintil IV	80,5	80,9	82,0	84,5	86,0	80,6	81,7	83,4	88,5	85,8	90,5
Quintil V	91,7	86,4	87,8	84,5	88,1	91,1	88,0	89,2	92,3	92,8	98,8
Niño	**68,5**	**69,7**	**72,2**	**73,3**	**76,9**	**76,7**	**79,2**	**80,4**	**82,5**	**83,2**	**98,5**
Quintil I	50,1	56,6	55,8	61,6	68,4	72,0	74,6	75,7	75,3	78,9	99,0
Quintil II	66,3	65,5	67,4	68,5	70,8	74,9	76,4	75,9	83,1	79,9	98,7
Quintil III	77,7	73,0	77,5	79,7	83,0	81,3	83,2	83,4	81,7	84,5	99,6
Quintil IV	81,6	83,2	84,6	85,4	84,7	74,7	83,5	84,1	90,7	86,8	98,9
Quintil V	94,0	87,5	89,5	83,5	91,3	90,3	85,8	90,9	93,9	93,1	99,1
Niña	**67,3**	**69,2**	**69,8**	**73,7**	**76,5**	**80,1**	**81,1**	**81,0**	**82,9**	**83,8**	98,8
Quintil I	52,6	57,4	57,2	63,3	68,9	71,2	77,7	79,4	78,9	78,6	98,7
Quintil II	57,6	63,2	66,0	68,9	71,7	76,0	83,2	77,2	76,1	81,0	99,3
Quintil III	75,1	76,3	78,5	78,1	78,4	88,2	80,5	84,0	88,6	88,1	99,7
Quintil IV	79,6	78,8	78,6	83,8	87,3	86,5	79,9	82,6	86,1	84,9	99,3
Quintil V	89,7	85,6	86,0	85,6	85,1	91,8	90,8	87,1	93,9	92,5	98,8

Fuente: Instituto Nacional de Estadística e Informática-Encuesta Nacional de Hogares.

CUADRO Nº 1.12
PERÚ: TASA NETA DE MATRÍCULA A EDUCACIÓN INICIAL DE LA POBLACIÓN DE 3 A 5 AÑOS DE EDAD, SEGÚN ÁMBITO GEOGRÁFICO, 2009 - 2019
(Porcentaje del total de población de 3 a 5 años de edad)

Ámbito geográfico	2009	2010	2011	2012	2013	2014	2015	2016	2017	2018	2019
Total (Corte edad al 31 marzo) 1/	-	-	-	**77,0**	**81,5**	**85,8**	**88,8**	**90,0**	**91,5**	**92,1**	**93,9**
Total	**67,9**	**69,4**	**71,1**	**73,5**	**76,7**	**78,4**	**80,1**	**80,7**	**82,7**	**83,5**	**84,3**
Área de residencia											
Urbana	74,0	73,2	75,6	76,4	78,8	79,6	79,8	80,7	83,2	84,0	84,9
Rural	55,2	60,5	59,5	66,4	71,4	75,3	80,9	80,8	81,2	82,0	82,5
Región natural											
Costa	77,0	75,4	78,1	78,6	78,9	82,3	79,6	82,7	83,7	86,1	86,4
Sierra	61,1	64,7	66,2	70,8	76,8	77,3	82,7	80,2	83,0	82,0	83,4
Selva	55,9	60,9	58,5	63,6	69,6	68,1	76,4	75,1	78,5	77,1	78,6
Departamento											
Amazonas	52,9	57,6	65,1	71,7	76,1	78,7	84,7	86,5	81,9	81,1	86,2
Áncash	73,3	72,1	80,1	77,8	73,6	86,5	85,5	85,1	81,7	77,5	82,5
Apurímac	72,6	70,4	65,6	81,3	81,7	83,2	85,5	93,4	88,9	87,6	88,2
Arequipa	71,2	73,9	68,1	81,0	82,9	73,9	81,3	76,5	85,6	88,4	85,5
Ayacucho	57,2	60,2	62,9	64,8	77,8	76,4	75,1	82,6	82,4	83,1	86,1
Cajamarca	57,0	62,8	65,5	70,1	75,8	82,8	87,7	82,1	87,3	84,7	86,8
Prov. Const. Callao	72,6	74,7	78,1	86,9	79,4	84,7	86,6	88,4	83,9	87,7	89,3
Cusco	60,0	67,3	64,9	58,9	80,8	74,4	86,3	82,7	87,2	88,0	87,7
Huancavelica	69,2	73,7	64,9	72,0	79,9	76,6	83,9	79,3	84,6	87,0	87,5
Huánuco	55,3	54,3	63,7	58,1	74,2	74,8	80,0	78,8	80,2	76,2	80,7
Ica	88,7	79,0	81,9	85,2	86,4	89,5	88,5	85,5	85,8	89,7	92,4
Junín	51,9	64,4	54,3	67,4	71,5	64,1	76,0	74,9	78,7	74,2	77,0
La Libertad	64,3	63,8	61,8	74,0	74,0	79,3	75,6	77,0	78,2	82,9	84,4
Lambayeque	72,2	63,0	65,2	66,1	71,3	73,4	80,4	81,5	79,3	77,9	81,8
Lima	78,1	78,9	82,9	81,8	80,8	86,1	80,0	83,6	85,9	88,4	86,4
Provincia de Lima 2/	67,6	69,2	70,8	73,6	76,4	78,5	79,9	83,3	86,0	88,6	86,1
Región Lima 3/	76,8	78,2	81,7	68,5	84,5	76,7	80,3	85,9	84,7	87,3	88,9
Loreto	61,4	60,1	61,3	64,7	68,7	68,1	78,2	77,6	78,5	81,4	82,0
Madre de Dios	67,6	71,6	61,3	73,8	71,2	64,9	71,1	73,0	62,2	69,4	71,4
Moquegua	87,8	74,9	81,3	78,6	90,5	84,4	86,6	81,3	83,6	87,3	96,8
Pasco	63,4	70,5	63,1	74,4	70,4	73,3	76,2	76,8	81,8	79,4	80,5
Piura	66,0	66,2	69,4	66,3	71,8	76,1	71,9	78,0	78,5	79,1	82,7
Puno	58,7	56,3	69,4	66,6	75,5	72,2	79,3	72,8	73,9	73,1	74,4
San Martín	61,1	69,3	60,4	66,2	67,0	71,6	79,5	72,2	86,8	78,3	80,7
Tacna	77,0	71,9	78,3	80,1	79,5	78,2	85,8	82,0	90,4	88,8	93,5
Tumbes	96,3	82,1	83,8	89,3	91,1	80,0	85,8	83,6	81,3	88,2	83,3
Ucayali	64,8	70,0	59,9	68,3	65,1	63,4	73,2	74,5	74,4	78,8	79,5

1/ Indicador calculado considerando la edad cronológica en años cumplidos al 31 de marzo, según disposición establecida por el Ministerio de Educación a partir del año 2012.
2/ Comprende los 43 distritos que conforman la provincia de Lima.
3/ Comprende las provincias de Barranca, Cajatambo, Canta, Cañete, Huaral, Huarochirí, Huaura, Oyón y Yauyos.
Fuente: Instituto Nacional de Estadística e Informática-Encuesta Nacional de Hogares.

CUADRO Nº 1.13
PERÚ: TASA NETA DE MATRÍCULA ESCOLAR A EDUCACIÓN PRIMARIA DE LA POBLACIÓN DE 6 A 11 AÑOS DE EDAD, SEGÚN ÁMBITO GEOGRÁFICO, 2009 - 2019
(Porcentaje del total de población de 6 a 11 años de edad de cada ámbito)

Ámbito geográfico	2009	2010	2011	2012	2013	2014	2015	2016	2017	2018	2019
Total (Corte edad al 31 marzo) 1/	-	-	-	**92,6**	**93,2**	**93,3**	**93,2**	**93,8**	**93,6**	**96,4**	**97,5**
Total	**94,3**	**93,8**	**93,6**	**92,9**	**92,7**	**92,1**	**91,4**	**91,4**	**92,1**	**93,6**	**93,8**
Área de residencia											
Urbana	94,0	93,7	93,1	92,7	92,2	92,2	91,0	91,3	91,7	93,5	93,6
Rural	95,1	93,9	94,6	93,3	93,8	92,1	92,6	91,9	93,3	93,7	94,1
Región natural											
Costa	94,0	93,7	93,1	92,6	92,8	92,1	91,0	90,6	92,1	93,3	93,8
Sierra	94,5	93,9	94,5	93,2	92,9	92,3	91,9	92,3	92,1	94,3	93,9
Selva	94,9	94,0	92,9	93,0	91,9	91,9	91,9	92,0	92,3	92,8	93,3
Departamento											
Amazonas	96,0	95,0	90,8	94,7	93,6	91,2	95,7	92,0	92,2	92,8	91,8
Áncash	93,8	95,3	95,8	95,2	94,0	91,7	92,1	91,1	92,9	93,8	93,7
Apurímac	93,7	92,3	96,7	91,8	91,2	93,4	88,4	94,4	92,4	96,4	97,3
Arequipa	93,7	94,4	95,2	93,9	93,7	91,9	89,4	94,1	92,8	93,8	94,1
Ayacucho	94,1	92,6	93,9	94,3	94,5	88,1	93,8	90,0	94,0	94,0	93,2
Cajamarca	95,8	93,7	95,3	96,0	93,2	93,4	93,2	92,6	93,6	93,0	94,8
Prov. Const. Callao	92,5	95,7	95,0	92,0	93,0	88,6	91,2	89,7	90,4	92,1	92,9
Cusco	94,8	95,5	94,7	93,8	91,8	91,5	91,5	92,4	93,6	93,0	96,1
Huancavelica	96,3	95,9	96,0	92,7	94,1	94,6	92,2	92,3	92,1	94,2	92,0
Huánuco	94,3	94,0	94,3	93,6	95,4	93,1	93,3	93,0	93,5	92,6	91,9
Ica	96,6	92,4	94,1	93,6	93,5	93,8	92,8	92,0	89,9	92,2	95,8
Junín	93,9	94,7	91,0	91,0	90,7	93,3	91,4	90,5	91,4	94,0	90,0
La Libertad	91,9	95,4	90,9	92,8	91,2	95,1	92,6	91,7	91,7	92,6	93,8
Lambayeque	93,0	95,9	95,6	93,9	94,3	91,6	89,8	90,0	91,1	92,0	93,1
Lima	94,3	93,0	92,9	91,7	92,6	92,0	90,1	90,1	92,6	93,8	93,4
Provincia de Lima 2/	94,0	92,6	92,8	91,2	92,4	91,6	90,1	89,8	92,5	94,0	93,5
Región Lima 3/	96,3	96,0	93,5	95,4	94,6	94,6	90,4	92,3	93,5	93,7	92,6
Loreto	93,8	93,8	93,3	91,2	91,3	91,9	92,4	90,4	90,5	93,4	94,7
Madre de Dios	94,5	94,4	92,6	93,6	93,9	91,9	91,9	93,0	91,0	94,2	95,6
Moquegua	94,0	95,5	94,4	95,4	95,7	91,1	94,6	93,3	91,7	92,1	93,6
Pasco	97,6	92,6	92,8	94,4	93,7	94,5	94,9	94,9	92,6	94,7	95,6
Piura	95,3	91,8	91,6	93,2	93,6	91,1	92,4	90,3	91,9	92,9	94,7
Puno	94,6	90,3	94,9	91,0	91,1	91,8	91,8	93,8	88,5	95,8	94,6
San Martín	96,5	96,2	93,9	93,8	93,0	93,4	91,7	94,2	93,9	93,1	93,4
Tacna	91,4	96,4	94,3	94,8	94,3	93,0	92,1	94,3	95,5	95,7	95,4
Tumbes	96,0	94,7	95,5	96,5	93,6	91,6	90,9	92,1	90,1	94,2	97,5
Ucayali	93,0	93,6	93,2	91,9	87,3	88,4	87,1	92,7	91,0	92,0	93,7

1/ Indicador calculado considerando la edad cronológica en años cumplidos al 31 de marzo, según disposición establecida por el Ministerio de Educación a partir del año 2012.
2/ Comprende los 43 distritos que conforman la provincia de Lima.
3/ Comprende las provincias de Barranca, Cajatambo, Canta, Cañete, Huaral, Huarochirí, Huaura, Oyón y Yauyos.
Fuente: Instituto Nacional de Estadística e Informática-Encuesta Nacional de Hogares.

CUADRO Nº 1.14
PERÚ: TASA NETA DE MATRÍCULA ESCOLAR DE LA POBLACIÓN MASCULINA DE 6 A 11 AÑOS DE EDAD, A EDUCACIÓN PRIMARIA, SEGÚN ÁMBITO GEOGRÁFICO, 2009 - 2019
(Porcentaje del total de niños de 6 a 11 años de edad de cada ámbito)

Ámbito geográfico	2009	2010	2011	2012	2013	2014	2015	2016	2017	2018	2019
Total	**94,9**	**93,7**	**93,7**	**92,8**	**92,2**	**92,6**	**91,6**	**91,2**	**92,3**	**92,9**	**93,7**
Área de residencia											
Urbana	94,5	93,7	93,0	92,9	91,7	92,9	91,2	90,7	91,9	93,0	93,5
Rural	95,6	93,8	95,2	92,7	93,6	91,9	92,6	92,4	93,3	93,1	94,2
Región natural											
Costa	94,8	93,8	93,1	92,8	91,9	92,8	91,7	89,6	92,6	92,3	93,2
Sierra	94,8	93,5	95,0	92,9	93,2	92,5	91,1	92,6	92,1	94,5	94,8
Selva	95,3	94,1	92,7	92,7	91,1	92,0	92,4	92,8	91,9	92,3	92,6
Departamento											
Amazonas	96,4	95,3	89,8	92,9	92,8	89,9	96,8	92,7	93,9	93,9	91,2
Áncash	92,8	94,5	97,8	95,4	96,0	93,2	89,9	92,3	94,6	95,2	93,9
Apurímac	94,7	90,8	97,0	91,7	92,1	91,9	85,8	94,0	93,8	97,3	97,9
Arequipa	94,8	95,9	93,2	95,4	93,7	90,3	88,2	95,0	92,6	92,4	96,6
Ayacucho	95,0	92,4	94,1	91,3	96,1	86,6	92,7	88,7	92,8	94,3	91,2
Cajamarca	97,2	93,6	95,3	95,3	93,5	92,9	94,6	93,2	92,3	90,9	94,1
Prov. Const. Callao	94,5	94,7	94,8	92,0	91,4	91,3	93,9	88,4	92,8	91,5	92,5
Cusco	93,6	94,0	94,9	92,9	89,2	91,3	91,6	91,8	89,8	93,8	96,6
Huancavelica	95,7	98,4	96,3	94,0	92,6	94,6	90,3	91,8	94,2	97,1	90,0
Huánuco	95,3	94,0	93,6	94,8	96,1	94,0	92,3	94,1	94,8	93,1	90,8
Ica	96,3	92,8	95,2	94,0	92,3	94,3	94,1	90,4	89,7	90,4	97,6
Junín	92,1	93,5	91,9	90,0	92,3	94,7	90,9	92,4	92,6	95,8	90,5
La Libertad	92,8	95,2	93,7	92,8	92,2	95,4	91,9	92,4	93,4	94,2	93,5
Lambayeque	92,6	97,6	97,1	97,8	94,2	92,7	88,1	89,7	90,4	90,5	90,8
Lima	95,8	93,9	91,5	91,4	91,0	92,8	91,7	88,5	92,8	92,4	93,1
Provincia de Lima 1/	94,0	92,6	92,8	91,1	90,8	94,9	91,1	87,8	92,7	92,2	93,1
Región Lima 2/	96,3	96,0	93,5	94,0	93,1	92,5	96,3	93,7	94,5	94,0	93,4
Loreto	94,6	93,6	94,9	92,2	91,5	92,3	91,6	90,6	89,5	91,9	94,6
Madre de Dios	95,1	92,2	94,5	94,5	92,2	87,8	91,1	89,4	90,4	93,1	93,0
Moquegua	97,5	93,3	94,5	92,9	93,7	91,0	92,1	91,8	90,1	89,0	91,7
Pasco	98,0	93,0	92,8	93,9	94,5	95,3	95,3	94,0	89,3	95,5	98,0
Piura	96,2	89,0	93,5	91,4	92,2	90,2	92,9	90,5	91,4	90,5	94,8
Puno	94,1	89,8	97,0	93,1	92,2	95,3	91,4	92,5	90,0	95,9	97,2
San Martín	97,6	96,5	92,4	93,2	91,7	93,3	91,4	94,7	93,8	94,3	92,9
Tacna	87,5	94,5	90,8	93,5	94,5	90,4	91,1	95,5	98,1	93,6	93,1
Tumbes	95,0	91,9	94,4	98,6	93,1	91,9	92,9	94,7	91,1	97,0	97,5
Ucayali	92,0	93,8	93,1	92,9	85,0	87,7	86,6	94,6	90,4	91,9	92,2

1/ Comprende los 43 distritos que conforman la provincia de Lima.
2/ Comprende las provincias de Barranca, Cajatambo, Canta, Cañete, Huaral, Huarochirí, Huaura, Oyón y Yauyos.
Fuente: Instituto Nacional de Estadística e Informática-Encuesta Nacional de Hogares.

CUADRO Nº 1.15
PERÚ: TASA NETA DE MATRÍCULA ESCOLAR DE LA POBLACIÓN FEMENINA DE 6 A 11 AÑOS DE EDAD, A EDUCACIÓN PRIMARIA, SEGÚN ÁMBITO GEOGRÁFICO, 2009 - 2019
(Porcentaje del total de niñas de 6 a 11 años de edad de cada ámbito)

Ámbito geográfico	2009	2010	2011	2012	2013	2014	2015	2016	2017	2018	2019
Total	**93,8**	**93,8**	**93,4**	**92,9**	**93,2**	**91,7**	**91,3**	**91,7**	**92,0**	**94,2**	**93,9**
Área de residencia											
Urbana	93,4	93,8	93,2	92,5	92,8	91,4	90,7	91,8	91,6	94,2	93,8
Rural	94,5	94,0	93,9	93,9	94,1	92,3	92,6	91,4	93,4	94,4	94,0
Región natural											
Costa	93,2	93,5	93,0	92,4	93,7	91,3	90,2	91,7	91,7	94,6	94,4
Sierra	94,2	94,3	94,1	93,5	92,6	92,2	92,8	92,0	92,3	94,1	93,0
Selva	94,5	93,9	93,1	93,4	92,7	91,8	91,3	91,1	92,7	93,4	94,0
Departamento											
Amazonas	95,5	94,7	91,8	96,5	94,4	92,5	94,7	91,4	90,6	91,8	92,5
Áncash	94,8	96,0	93,7	95,0	91,9	90,2	94,5	89,8	91,6	92,4	93,4
Apurímac	92,6	94,2	96,3	92,0	90,1	95,1	91,0	94,9	91,2	95,7	96,7
Arequipa	92,6	92,3	97,3	92,2	93,6	93,6	90,5	93,1	93,9	95,4	91,6
Ayacucho	93,2	92,9	93,7	97,4	92,9	89,4	95,1	91,3	95,3	93,7	95,3
Cajamarca	94,5	93,9	95,2	96,6	92,8	93,9	91,7	92,1	94,9	94,9	95,6
Prov. Const. Callao	90,6	96,9	95,2	91,9	94,5	85,7	88,4	91,0	88,7	93,5	93,4
Cusco	95,8	96,8	94,6	94,8	94,4	91,7	91,4	93,0	98,1	92,2	95,6
Huancavelica	96,9	93,4	95,7	91,5	95,4	94,6	94,1	92,8	90,8	91,5	94,4
Huánuco	93,4	94,1	95,0	92,3	94,7	92,2	94,4	91,8	92,1	92,0	93,0
Ica	97,0	92,1	93,1	93,3	94,8	93,3	91,3	93,7	90,1	95,1	94,0
Junín	95,5	96,0	89,9	92,1	88,9	91,8	92,0	88,7	90,1	92,7	89,4
La Libertad	91,0	95,6	88,0	92,8	90,1	94,7	93,3	90,9	90,0	91,1	94,1
Lambayeque	93,5	93,9	94,0	90,3	94,5	90,6	91,6	90,2	91,9	94,0	95,6
Lima	92,7	92,0	94,3	92,1	94,3	91,1	88,5	91,7	92,5	95,9	93,7
Provincia de Lima 1/	92,4	91,4	94,2	91,4	94,0	90,7	89,0	91,8	92,4	96,2	93,9
Región Lima 2/	94,7	95,4	94,6	96,8	96,2	94,2	84,5	90,9	93,1	93,8	91,8
Loreto	93,0	93,9	91,4	90,1	91,2	91,6	93,1	90,1	91,8	95,0	94,7
Madre de Dios	93,7	96,8	90,7	92,6	95,7	95,9	92,7	95,9	91,7	95,3	98,8
Moquegua	90,2	97,3	94,4	97,8	97,6	91,2	96,6	94,9	93,3	95,5	95,3
Pasco	97,1	92,2	92,8	94,7	93,0	93,7	94,3	95,8	96,4	93,8	93,4
Piura	94,4	95,3	89,8	95,0	95,1	92,2	92,0	90,0	92,8	95,2	94,5
Puno	95,0	90,8	93,0	89,2	90,1	88,8	92,3	95,3	87,2	95,7	91,7
San Martín	95,4	95,9	95,6	94,3	94,4	93,5	91,9	93,6	94,0	91,8	93,9
Tacna	95,1	98,0	97,4	96,3	94,1	95,7	93,1	93,1	92,7	97,6	97,3
Tumbes	96,9	97,4	96,5	94,3	94,1	91,4	88,5	89,4	89,0	90,7	97,5
Ucayali	93,9	93,4	93,2	91,0	89,7	89,2	87,7	90,9	91,5	92,2	95,1

1/ Comprende los 43 distritos que conforman la provincia de Lima.
2/ Comprende las provincias de Barranca, Cajatambo, Canta, Cañete, Huaral, Huarochirí, Huaura, Oyón y Yauyos.
Fuente: Instituto Nacional de Estadística e Informática-Encuesta Nacional de Hogares.

CUADRO Nº 1.16
PERÚ: TASA NETA DE MATRÍCULA DE LA POBLACIÓN DE 6 A 11 AÑOS DE EDAD, A EDUCACIÓN PRIMARIA, SEGÚN SEXO, CONDICIÓN SOCIOECONÓMICA Y ÁMBITO GEOGRÁFICO, 2009-2019

(Porcentaje del total de población de 6 a 11 años de edad, de cada sexo y quintil de gasto)

Sexo / Condición socioeconómica /Ámbito geográfico	2009	2010	2011	2012	2013	2014	2015	2016	2017	2018	2019
Total	**94,3**	**93,8**	**93,6**	**92,9**	**92,7**	**92,1**	**91,4**	**91,4**	**92,1**	**93,6**	**93,8**
Quintil I	94,4	93,1	94,3	92,6	93,1	92,2	92,7	92,4	92,9	93,6	93,7
Quintil II	94,6	94,8	93,2	93,0	92,6	92,0	91,1	92,3	91,8	94,5	93,2
Quintil III	94,9	93,9	93,9	93,3	91,1	91,8	90,1	89,7	92,2	93,2	93,8
Quintil IV	92,3	92,8	92,1	94,0	91,9	92,6	92,3	90,2	92,0	93,2	94,3
Quintil V	95,2	94,7	94,0	91,2	95,9	92,4	89,5	92,0	91,6	93,3	94,6
Hombre	**94,9**	**93,7**	**93,7**	**92,8**	**92,2**	**92,6**	**91,6**	**91,2**	**92,3**	**93,1**	**93.7**
Quintil I	95,0	92,2	95,1	92,1	92,8	92,2	92,5	93,5	92,0	93,3	93.4
Quintil II	94,5	95,6	94,3	92,7	92,9	93,2	91,2	91,6	93,1	95,0	94.1
Quintil III	95,8	93,4	93,7	93,0	89,4	92,0	91,3	89,7	92,9	92,5	93.0
Quintil IV	93,8	92,9	91,0	95,0	91,9	93,0	91,9	88,2	92,0	91,6	94.4
Quintil V	95,3	95,6	92,8	91,6	95,2	92,6	89,6	90,8	90,9	91,3	93.8
Mujer	**93,8**	**93,8**	**93,4**	**92,9**	**93,2**	**91,7**	**91,3**	**91,7**	**92,1**	**94,3**	**93.9**
Quintil I	93,9	94,1	93,4	93,2	93,4	92,2	93,0	91,3	93,7	93,9	93.9
Quintil II	94,7	94,0	92,0	93,3	92,2	90,8	91,0	93,0	90,4	93,9	92.3
Quintil III	94,0	94,4	94,3	93,5	92,9	91,6	88,8	89,7	91,5	94,0	94.8
Quintil IV	90,7	92,7	93,2	92,7	92,0	92,2	92,6	92,1	92,0	94,8	94.1
Quintil V	95,1	93,7	95,2	90,7	96,5	92,1	89,5	93,1	92,4	96,1	95.4
Área de residencia											
Urbana	**94,0**	**93,7**	**93,1**	**92,7**	**92,2**	**92,2**	**91,0**	**91,3**	**91,8**	**93,5**	**93,6**
Quintil I	93,9	94,1	92,6	91,9	92,5	92,3	91,4	91,1	91,4	94,4	93,5
Quintil II	94,5	93,2	93,9	93,6	90,9	91,8	89,6	92,0	92,5	93,9	92,9
Quintil III	92,4	94,0	92,5	93,4	91,6	91,4	91,6	90,1	90,2	91,8	93,7
Quintil IV	94,4	92,8	92,3	93,3	91,7	92,2	93,1	90,8	93,6	94,0	94,1
Quintil V	94,9	94,8	95,0	90,9	96,2	94,4	88,7	92,7	91,3	93,8	94,7
Rural	**95,1**	**93,9**	**94,6**	**93,3**	**93,8**	**92,1**	**92,6**	**91,9**	**93,4**	**93,7**	**94,1**
Quintil I	93,3	92,9	94,0	93,2	92,4	92,0	92,6	91,5	91,7	92,7	94,4
Quintil II	95,2	93,5	95,1	94,3	94,5	92,0	93,8	93,9	95,0	93,4	94,9
Quintil III	96,1	94,3	95,3	91,6	93,8	92,5	92,8	89,3	93,6	94,3	94,2
Quintil IV	96,8	94,3	94,3	93,5	94,9	92,5	91,7	91,9	93,5	94,5	92,1
Quintil V	93,9	95,1	93,9	94,0	93,9	91,2	90,8	95,0	93,3	94,2	94,3
Región natural											
Costa	**94,0**	**93,7**	**93,1**	**92,6**	**92,8**	**92,1**	**91,0**	**90,6**	**92,2**	**93,3**	**93,8**
Quintil I	94,3	93,8	92,6	93,2	93,0	92,2	91,5	90,4	91,5	94,0	92,6
Quintil II	94,3	93,2	93,8	91,8	91,5	91,3	88,6	91,2	93,0	92,0	93,5
Quintil III	91,8	94,9	90,7	93,6	93,2	92,6	91,7	89,7	89,7	92,9	95,4
Quintil IV	95,0	92,3	93,9	92,8	91,8	91,0	95,0	89,5	96,5	94,6	94,1
Quintil V	95,0	94,0	95,4	90,7	96,5	94,0	87,5	92,8	90,8	94,4	93,9
Sierra	**94,5**	**93,9**	**94,5**	**93,2**	**92,9**	**92,3**	**91,9**	**92,3**	**92,2**	**94,3**	**93,9**
Quintil I	93,7	93,2	95,5	94,1	93,8	93,0	93,1	93,8	93,0	93,9	93,7
Quintil II	95,9	94,0	95,3	93,1	93,6	92,6	92,1	90,7	93,8	94,2	95,4
Quintil III	94,6	95,1	94,0	91,8	93,0	90,8	93,0	92,8	91,4	95,7	92,4
Quintil IV	94,7	93,9	95,8	94,1	90,3	91,8	89,3	91,6	90,1	94,6	93,9
Quintil V	93,0	92,8	90,0	92,3	92,4	93,8	90,8	90,6	91,3	92,7	94,2
Selva	**94,9**	**94,0**	**92,9**	**93,0**	**91,9**	**91,9**	**91,9**	**92,0**	**92,3**	**92,8**	**93,3**
Quintil I	92,9	91,0	90,0	91,8	89,6	90,5	93,0	92,2	91,8	92,0	92,7
Quintil II	95,9	93,3	93,4	91,1	93,6	92,8	91,4	91,8	92,5	92,2	94,1
Quintil III	95,9	96,6	94,9	92,7	92,4	91,6	92,2	92,0	93,6	94,3	91,8
Quintil IV	95,1	96,1	93,5	96,6	92,4	92,1	91,5	92,3	92,0	93,8	94,2
Quintil V	94,9	94,3	94,2	95,2	91,5	93,6	90,0	90,5	90,9	92,1	94,4

Fuente: Instituto Nacional de Estadística e Informática-Encuesta Nacional de Hogares.

CUADRO Nº 1.17
PERÚ: TASA NETA DE MATRÍCULA DE LA POBLACIÓN DE 12 A 16 AÑOS DE EDAD, A EDUCACIÓN SECUNDARIA, SEGÚN ÁMBITO GEOGRÁFICO, 2009 - 2019
(Porcentaje del total de población de 12 a 16 años de edad de cada ámbito)

Ámbito geográfico	2009	2010	2011	2012	2013	2014	2015	2016	2017	2018	2019
Total	**77,5**	**78,5**	**79,6**	**81,9**	**81,8**	**83,1**	**84,1**	**83,6**	**84,8**	**85,2**	**85,3**
Área de residencia											
Urbana	84,0	84,1	84,8	86,8	86,4	87,1	87,4	86,6	87,1	87,7	87,5
Rural	65,0	67,1	69,0	71,5	72,0	74,4	76,5	76,7	79,4	79,6	79,9
Región natural											
Costa	83,9	83,0	83,7	86,2	85,5	86,4	86,8	86,2	87,0	87,6	87,1
Sierra	73,7	76,5	79,2	79,9	80,7	82,3	84,1	84,1	85,3	85,0	85,2
Selva	66,4	68,1	67,2	72,2	72,7	74,9	76,1	74,1	76,6	78,1	79,6
Departamento											
Amazonas	62,6	63,3	63,4	66,2	68,3	73,4	77,3	70,3	80,8	82,8	81,8
Áncash	78,3	80,6	79,8	82,8	84,8	87,3	88,4	86,2	86,1	85,1	87,1
Apurímac	83,0	79,9	80,4	84,4	84,8	84,7	83,1	82,4	88,0	86,8	84,7
Arequipa	83,9	90,5	87,7	91,1	86,3	88,5	88,9	92,9	90,5	90,2	90,3
Ayacucho	71,2	72,1	77,6	74,7	78,2	81,9	84,0	83,6	86,5	84,4	86,4
Cajamarca	62,1	70,7	73,0	67,2	72,4	75,4	80,7	77,1	81,5	79,6	84,9
Prov. Const. Callao	85,1	86,2	87,7	89,9	84,1	87,5	87,4	83,1	85,6	87,2	88,6
Cusco	81,9	84,1	87,6	85,1	85,4	87,1	88,7	86,9	84,7	85,6	87,1
Huancavelica	72,3	74,8	73,0	78,9	80,5	82,3	86,3	86,1	87,4	85,1	86,6
Huánuco	60,9	65,7	64,4	73,1	72,9	74,2	75,1	75,4	77,6	77,6	80,8
Ica	84,2	83,3	82,9	82,7	89,2	87,9	88,7	88,2	90,6	90,2	88,7
Junín	83,8	82,3	84,7	85,5	86,9	80,6	82,3	81,8	84,6	84,5	84,5
La Libertad	72,8	71,8	72,2	78,5	76,3	78,2	81,6	78,6	80,4	82,0	80,2
Lambayeque	77,3	79,5	75,4	78,9	82,6	82,6	79,2	83,2	81,4	82,2	84,5
Lima	85,7	84,0	84,9	88,3	86,9	88,0	88,2	87,4	88,4	88,9	87,7
Provincia de Lima 1/	86,5	84,2	85,3	88,7	86,9	88,0	88,1	86,7	88,5	88,8	87,7
Región Lima 2/	80,1	82,3	81,7	84,5	87,4	87,9	88,9	92,4	87,9	89,8	88,0
Loreto	57,7	55,5	54,3	61,5	64,8	68,7	69,9	71,5	74,6	74,1	76,6
Madre de Dios	82,7	82,6	81,0	82,3	87,5	87,4	85,1	80,3	85,4	87,4	92,4
Moquegua	87,5	86,5	89,7	90,8	93,1	91,4	87,9	89,0	91,5	91,8	90,6
Pasco	76,2	79,3	81,9	80,4	83,5	81,8	81,4	81,8	84,8	85,6	88,1
Piura	71,1	72,9	82,0	80,5	77,3	80,5	82,1	80,5	84,3	83,6	82,4
Puno	79,2	81,2	85,8	87,4	87,1	86,9	86,1	89,8	87,0	90,5	87,7
San Martín	70,5	71,5	72,2	76,9	75,9	81,1	82,4	76,4	76,2	80,1	79,5
Tacna	87,8	90,6	87,8	90,9	87,1	88,0	91,7	91,0	90,0	90,5	89,6
Tumbes	78,4	78,1	84,1	87,1	86,2	89,0	90,0	91,4	85,8	88,5	87,6
Ucayali	67,4	74,1	68,5	69,8	69,9	71,1	72,9	80,0	76,9	78,1	73,4

1/ Comprende los 43 distritos que conforman la provincia de Lima.
2/ Comprende las provincias de Barranca, Cajatambo, Canta, Cañete, Huaral, Huarochirí, Huaura, Oyón y Yauyos.
Fuente: Instituto Nacional de Estadística e Informática-Encuesta Nacional de Hogares.

CUADRO Nº 1.18
PERÚ: TASA NETA DE MATRÍCULA DE LA POBLACIÓN MASCULINA DE 12 A 16 AÑOS DE EDAD, A EDUCACIÓN SECUNDARIA, SEGÚN ÁMBITO GEOGRÁFICO, 2009 - 2019
(Porcentaje del total de población masculina de 12 a 16 años de edad de cada ámbito)

Ámbito geográfico	2009	2010	2011	2012	2013	2014	2015	2016	2017	2018	2019
Total	**77,7**	**78,0**	**78,6**	**82,1**	**81,0**	**82,5**	**84,0**	**84,1**	**85,3**	**84,9**	**85,2**
Área de residencia											
Urbana	84,5	82,8	83,4	87,0	85,6	86,1	87,1	87,0	87,3	86,9	87,0
Rural	64,8	68,2	69,0	71,9	71,8	74,6	77,0	77,5	80,4	80,6	81,0
Región natural											
Costa	84,3	80,4	81,6	87,5	84,3	85,0	86,8	86,9	87,0	87,2	85,4
Sierra	74,4	78,5	79,2	79,6	80,9	82,7	83,7	84,3	86,8	85,5	87,3
Selva	64,6	68,7	67,6	70,6	71,1	74,3	76,3	75,0	75,9	77,0	79,6
Departamento											
Amazonas	59,9	61,4	61,0	60,9	67,9	74,8	77,4	70,9	76,8	83,8	83,9
Áncash	77,5	82,1	79,0	81,7	85,6	83,4	86,7	86,6	87,0	85,0	87,8
Apurímac	82,9	76,8	82,7	80,6	82,9	89,0	83,9	84,0	89,3	86,7	84,1
Arequipa	81,5	91,4	83,8	88,1	85,8	87,4	91,1	90,9	90,4	89,8	92,6
Ayacucho	70,3	72,5	76,4	75,7	77,8	80,9	81,0	79,9	89,2	85,0	90,4
Cajamarca	63,5	74,2	72,5	69,8	73,9	78,5	82,3	81,6	84,5	82,5	86,5
Prov. Const. Callao	82,8	89,1	83,6	87,7	83,8	85,3	89,4	82,6	84,5	87,2	83,8
Cusco	81,9	85,2	85,3	84,4	86,3	85,3	86,1	86,7	83,1	84,5	88,4
Huancavelica	80,8	73,8	73,6	77,4	80,2	81,2	88,3	83,9	85,7	85,3	89,3
Huánuco	63,0	70,7	66,9	73,9	73,7	72,1	74,2	75,4	77,0	77,4	82,1
Ica	87,5	84,2	83,7	81,9	89,1	82,8	85,4	86,3	91,4	88,6	88,0
Junín	84,5	78,3	87,2	83,5	84,3	81,5	82,5	81,2	86,1	82,8	84,0
La Libertad	71,4	69,4	71,2	82,4	74,7	75,9	81,2	80,8	79,5	78,8	79,3
Lambayeque	76,0	73,9	73,8	85,6	80,2	82,8	84,2	84,3	80,4	85,1	86,4
Lima	86,8	80,6	83,1	89,0	85,3	88,3	87,2	88,1	88,4	89,0	85,7
'Provincia de Lima 1/	88,1	81,1	83,4	89,8	85,1	88,0	87,1	87,8	88,5	88,5	85,3
'Región Lima 2/	77,1	77,3	81,1	82,3	87,4	91,5	88,2	90,1	87,5	92,7	88,2
Loreto	55,4	59,1	57,1	59,7	63,5	65,7	69,5	72,1	74,3	74,9	78,1
Madre de Dios	81,3	83,2	77,3	78,8	85,4	86,3	79,8	80,0	84,9	86,1	95,9
Moquegua	89,4	86,7	88,6	87,4	96,0	91,3	86,2	88,2	91,8	89,5	90,4
Pasco	73,0	78,2	82,3	80,9	83,3	80,9	78,7	80,6	86,3	87,0	89,3
Piura	71,2	72,5	79,2	81,9	76,2	77,7	83,1	81,7	85,9	80,8	81,4
Puno	79,0	88,4	86,2	86,9	85,5	88,3	87,0	92,5	90,3	91,2	92,2
San Martín	70,8	71,9	71,2	75,1	79,2	79,9	83,4	76,5	78,5	79,1	78,6
Tacna	84,1	92,5	83,9	90,1	89,8	88,1	91,0	91,7	90,2	94,6	89,3
Tumbes	75,7	75,5	79,5	88,0	86,7	90,4	89,2	91,2	85,6	85,3	86,8
Ucayali	65,3	74,6	68,1	69,5	65,4	67,4	71,9	80,0	73,8	75,0	70,8

1/ Comprende los 43 distritos que conforman la provincia de Lima.
2/ Comprende las provincias de Barranca, Cajatambo, Canta, Cañete, Huaral, Huarochirí, Huaura, Oyón y Yauyos.
Fuente: Instituto Nacional de Estadística e Informática-Encuesta Nacional de Hogares.

CUADRO Nº 1.19
PERÚ: TASA NETA DE MATRÍCULA DE LA POBLACIÓN FEMENINA DE 12 A 16 AÑOS DE EDAD, A EDUCACIÓN SECUNDARIA, SEGÚN ÁMBITO GEOGRÁFICO, 2009 - 2019
(Porcentaje del total de población femenina de 12 a 16 años de edad de cada ámbito)

Ámbito geográfico	2009	2010	2011	2012	2013	2014	2015	2016	2017	2018	2019
Total	**77,3**	**79,0**	**80,6**	**81,6**	**82,6**	**83,8**	**84,2**	**83,0**	**84,4**	**85,5**	**85,3**
Área de residencia											
Urbana	83,4	85,3	86,2	86,7	87,3	88,1	87,8	86,2	86,9	88,5	87,9
Rural	65,2	66,1	69,0	71,1	72,1	74,1	76,0	75,8	78,3	78,5	78,7
Región natural											
Costa	83,4	85,7	86,0	84,9	86,7	87,8	86,7	85,4	87,1	88,0	88,7
Sierra	73,0	74,6	79,2	80,3	80,5	81,9	84,5	83,8	83,6	84,5	83,0
Selva	68,4	67,5	66,8	74,1	74,4	75,6	75,8	73,1	77,3	79,4	79,6
Departamento											
Amazonas	65,7	65,2	65,9	72,0	68,7	71,9	77,2	69,5	85,4	81,8	79,5
Áncash	79,2	79,2	80,4	83,9	83,9	91,8	90,0	85,9	85,0	85,2	86,2
Apurímac	83,0	82,7	78,1	88,1	86,5	80,2	82,3	80,9	87,0	86,8	85,4
Arequipa	86,5	89,8	90,9	94,4	86,7	90,0	86,5	94,7	90,5	90,5	87,9
Ayacucho	72,1	71,7	78,9	73,4	78,6	83,2	87,4	88,3	82,9	83,6	82,3
Cajamarca	60,4	67,4	73,5	64,5	70,8	72,0	78,7	72,7	78,1	76,1	83,1
Prov. Const. Callao	88,0	83,0	92,0	92,1	84,3	89,5	85,8	83,8	86,6	87,3	93,0
Cusco	81,9	82,8	90,4	85,7	84,4	89,0	91,7	87,1	86,4	86,6	85,8
Huancavelica	63,2	75,8	72,5	80,4	80,8	83,5	84,1	88,9	89,2	84,9	83,6
Huánuco	59,1	60,4	61,6	72,2	72,1	76,2	76,0	75,4	78,1	77,9	79,3
Ica	80,5	82,4	81,9	83,6	89,3	92,5	91,8	90,6	89,8	91,9	89,4
Junín	83,0	86,6	82,0	87,0	89,3	79,6	82,0	82,6	83,1	86,4	85,1
La Libertad	74,3	74,3	73,2	74,1	77,7	80,8	82,0	76,2	81,2	85,3	81,1
Lambayeque	78,7	84,4	77,1	72,1	84,9	82,4	73,4	82,0	82,4	79,6	82,7
Lima	84,5	87,3	86,9	87,5	88,6	87,6	89,2	86,6	88,4	88,8	89,8
Provincia de Lima 1/	84,8	87,3	87,4	87,6	88,8	88,0	89,1	85,5	88,4	89,0	90,0
Región Lima 2/	82,9	87,5	82,5	86,8	87,3	84,2	89,5	95,1	88,3	86,5	87,7
Loreto	60,2	51,9	51,5	63,6	66,3	72,2	70,3	70,9	74,9	73,3	75,0
Madre de Dios	84,4	81,9	84,7	85,4	89,6	88,5	91,4	80,7	85,8	88,8	88,7
Moquegua	86,0	86,3	90,8	94,4	90,9	91,4	90,2	89,9	91,2	94,1	90,9
Pasco	80,1	80,7	81,4	79,8	83,6	82,8	84,8	83,2	83,1	84,1	86,8
Piura	70,9	73,5	85,0	79,2	78,4	83,4	81,2	79,4	82,7	86,2	83,3
Puno	79,4	73,6	85,3	87,9	88,8	85,2	85,3	87,2	83,2	89,9	83,5
San Martín	70,2	71,1	73,3	79,0	72,6	82,5	81,1	76,4	73,6	81,2	80,6
Tacna	91,5	88,0	91,3	91,8	83,9	88,0	92,7	90,3	89,9	86,4	90,0
Tumbes	81,3	82,1	89,9	86,0	85,7	87,6	90,8	91,7	85,9	92,3	88,4
Ucayali	70,1	73,5	68,8	70,2	75,4	74,5	74,1	80,0	81,4	81,2	77,0

1/ Comprende los 43 distritos que conforman la provincia de Lima.
2/ Comprende las provincias de Barranca, Cajatambo, Canta, Cañete, Huaral, Huarochirí, Huaura, Oyón y Yauyos.
Fuente: Instituto Nacional de Estadística e Informática-Encuesta Nacional de Hogares.

CUADRO Nº 1.20
PERÚ: TASA NETA DE MATRÍCULA DE LA POBLACIÓN DE 12 A 16 AÑOS DE EDAD, A EDUCACIÓN SECUNDARIA, SEGÚN SEXO, CONDICIÓN SOCIOECONÓMICA Y ÁMBITO GEOGRÁFICO, 2009 - 2019
(Porcentaje del total de población de 12 a 16 años de edad, de cada sexo, quintil y ámbito geográfico)

Sexo/Condición socioeconómica/ Ámbito geográfico	2009	2010	2011	2012	2013	2014	2015	2016	2017	2018	2019
Total	**77,5**	**78,5**	**79,6**	**81,9**	**81,8**	**83,1**	**84,1**	**83,6**	**84,8**	**85,2**	**85,3**
Quintil I	60,8	61,3	64,1	68,6	70,2	73,5	74,3	75,1	76,9	77,4	77,7
Quintil II	75,1	79,9	80,2	81,9	83,8	82,3	84,0	83,0	85,8	85,6	85,2
Quintil III	85,2	83,6	85,1	87,0	84,0	86,1	88,8	87,0	88,1	87,3	87,2
Quintil IV	88,3	88,0	88,6	89,9	88,5	91,7	90,3	89,4	88,9	90,4	91,5
Quintil V	90,4	90,3	90,9	91,5	91,0	91,3	90,7	92,0	91,0	92,3	91,6
Hombre	**77,7**	**78,0**	**78,6**	**82,1**	**81,0**	**82,5**	**84,0**	**84,1**	**85,3**	**84,9**	**85,2**
Quintil I	60,8	62,3	64,5	67,7	70,1	73,2	75,3	76,6	77,8	77,4	79,7
Quintil II	75,4	78,9	79,3	83,0	82,9	81,3	84,2	83,5	84,8	85,9	86,4
Quintil III	84,4	80,9	83,5	86,4	83,2	84,2	88,7	85,6	89,4	85,9	85,9
Quintil IV	88,6	87,5	85,0	90,0	87,6	92,5	88,9	90,3	90,6	91,0	89,0
Quintil V	92,2	89,4	90,2	92,5	89,2	91,3	89,1	93,4	90,5	91,5	89,8
Mujer	**77,3**	**79,0**	**80,6**	**81,6**	**82,6**	**83,8**	**84,2**	**83,0**	**84,4**	**85,5**	85,3
Quintil I	60,7	60,3	63,8	69,4	70,3	73,8	73,2	73,5	75,9	77,4	75,6
Quintil II	74,8	80,9	81,1	80,8	84,7	83,4	83,9	82,5	86,8	85,4	83,9
Quintil III	86,0	86,2	86,9	87,7	84,8	88,1	89,0	88,6	86,8	88,7	88,4
Quintil IV	87,9	88,4	92,3	89,7	89,5	90,9	91,6	88,4	87,3	89,8	94,1
Quintil V	88,5	91,2	91,6	90,6	92,8	91,4	92,0	90,6	91,6	93,1	93,4
Área de residencia											
Urbana	**84,0**	**84,1**	**84,8**	**86,8**	**86,4**	**87,1**	**87,4**	**86,6**	**87,1**	**87,7**	**87,5**
Quintil I	73,3	76,0	76,4	80,2	83,4	81,1	82,1	79,0	79,7	83,1	81,6
Quintil II	84,2	85,8	84,5	86,0	84,5	85,5	86,9	84,6	85,7	86,9	87,3
Quintil III	88,4	84,9	87,5	90,4	88,6	90,6	89,9	88,0	88,0	88,8	89,1
Quintil IV	88,8	87,3	90,4	89,7	87,3	91,6	90,4	89,4	89,2	90,5	91,7
Quintil V	91,9	91,4	90,7	91,6	92,4	92,1	91,7	91,3	91,0	92,7	92,2
Rural	**65,0**	**67,1**	**69,0**	**71,5**	**72,0**	**74,4**	**76,5**	**76,7**	**79,4**	**79,6**	**79,9**
Quintil I	46,9	44,6	57,1	57,1	57,7	65,6	66,4	71,4	75,6	72,0	69,9
Quintil II	59,8	63,7	62,6	67,3	67,8	72,7	74,0	79,7	86,0	77,4	78,6
Quintil III	67,9	69,5	70,0	74,4	74,7	77,0	77,7	85,4	89,3	79,2	82,1
Quintil IV	72,8	74,0	76,1	78,0	80,8	78,2	80,9	85,9	83,6	84,4	85,8
Quintil V	79,5	83,1	83,3	84,6	82,4	82,4	90,1	90,9	93,0	86,9	85,5
Región natural											
Costa	**83,9**	**83,0**	**83,7**	**86,2**	**85,5**	**86,4**	**86,8**	**86,2**	**87,0**	**87,6**	**87,1**
Quintil I	71,5	75,3	74,6	77,1	80,1	78,9	81,3	78,0	77,2	82,7	80,3
Quintil II	85,0	81,7	83,7	87,4	84,0	84,7	86,8	86,6	86,3	86,5	84,2
Quintil III	87,4	86,0	86,4	90,0	87,3	91,0	89,0	87,2	87,7	89,6	90,4
Quintil IV	89,7	86,4	90,3	90,1	88,3	89,4	88,7	87,6	88,5	91,2	94,3
Quintil V	92,3	91,4	89,9	90,2	92,7	93,5	92,4	91,8	90,0	91,3	92,0
Sierra	**73,7**	**76,5**	**79,2**	**79,9**	**80,7**	**82,3**	**84,1**	**84,1**	**85,3**	**85,0**	**85,2**
Quintil I	54,5	56,2	63,7	63,7	66,1	72,6	74,4	80,9	81,0	77,3	75,8
Quintil II	72,1	70,7	76,1	78,7	79,3	79,8	81,9	83,2	86,5	83,2	86,0
Quintil III	77,3	81,2	82,1	84,3	87,5	83,4	85,5	86,5	91,8	89,0	89,8
Quintil IV	84,3	89,4	88,3	90,8	87,8	91,3	91,4	85,8	90,8	89,4	89,8
Quintil V	91,2	93,9	93,4	91,2	90,9	93,6	95,2	90,2	93,8	91,6	89,5
Selva	**66,4**	**68,1**	**67,2**	**72,2**	**72,7**	**74,9**	**76,1**	**74,1**	**76,6**	**78,1**	**79,6**
Quintil I	40,6	41,8	41,4	51,8	52,7	62,7	58,7	64,6	65,1	66,7	69,2
Quintil II	60,1	62,6	63,9	68,2	69,8	74,9	76,5	76,3	82,5	75,5	76,3
Quintil III	73,3	75,6	75,9	79,4	81,4	77,3	78,3	78,3	82,8	76,5	83,1
Quintil IV	82,9	82,4	80,8	80,5	80,1	78,9	87,1	79,3	88,1	87,5	90,2
Quintil V	84,2	88,9	89,7	91,0	86,5	88,5	88,3	86,3	96,7	94,4	86,7

Fuente: Instituto Nacional de Estadística e Informática-Encuesta Nacional de Hogares.

CUADRO Nº 1.21
PERÚ: TASA NETA DE MATRÍCULA DE LA POBLACIÓN DE 12 A 16 AÑOS DE EDAD, A EDUCACIÓN SECUNDARIA, POR LENGUA APRENDIDA EN LA NIÑEZ, SEGÚN SEXO Y ÁMBITO GEOGRÁFICO, 2009 - 2019

(Porcentaje del total de población de 12 a 16 años de edad de cada sexo y ámbito)

Sexo / Ámbito geográfico	2009	2010	2011	2012	2013	2014	2015	2016	2017	2018	2019
Total											
Castellano	**79,3**	**80,0**	**81,1**	**83,1**	**83,2**	**84,3**	**85,3**	**84,6**	**85,5**	**85,7**	**85,9**
Lengua Nativa 1/	**65,4**	**68,3**	**69,6**	**73,7**	**72,5**	**75,6**	**74,9**	**76,2**	**80,0**	**81,0**	**81,1**
Área de residencia											
Urbana											
Castellano	84,4	84,4	85,2	87,0	86,7	87,5	87,8	86,9	87,2	87,7	87,8
Lengua Nativa 1/	70,6	75,6	76,6	86,1	81,3	78,8	78,2	77,4	87,7	86,9	83,6
Rural											
Castellano	65,5	67,5	69,4	71,6	72,7	74,4	77,8	77,3	79,9	79,7	79,8
Lengua Nativa 1/	64,4	66,7	68,3	71,5	70,6	74,8	73,9	75,9	78,3	79,6	80,6
Región Natural											
Costa											
Castellano	84,0	83,2	84,2	86,5	85,7	86,6	87,0	86,3	87,1	87,7	87,4
Lengua Nativa 1/	66,5	76,1	42,3	79,1	80,4	74,0	51,2	75,7	86,9	83,0	69,5
Sierra											
Castellano	76,5	79,4	81,9	81,4	82,8	83,7	86,0	85,4	85,9	85,4	85,5
Lengua Nativa 1/	67,0	68,9	72,6	76,0	75,1	79,1	78,8	80,2	83,7	83,9	85,0
Selva											
Castellano	68,0	69,1	68,9	74,3	75,1	77,6	78,5	76,6	79,0	79,9	81,6
Lengua Nativa 1/	47,8	56,1	46,6	46,5	50,4	51,1	56,1	53,6	59,4	65,5	64,2
Hombre											
Castellano	**79,4**	**79,0**	**79,9**	**83,5**	**82,6**	**83,7**	**85,0**	**85,0**	**85,9**	**85,4**	**85,4**
Lengua Nativa 1/	**66,0**	**70,9**	**70,7**	**72,8**	**71,2**	**75,1**	**76,1**	**76,9**	**80,9**	**81,8**	**86,1**
Área de residencia											
Urbana											
Castellano	84,9	82,8	83,8	87,1	85,9	86,7	87,5	87,2	87,4	86,9	87,1
Lengua Nativa 1/	70,2	89,0	79,3	85,4	79,7	77,5	75,8	81,4	86,5	88,7	95,3
Rural											
Castellano	64,9	68,7	69,2	72,6	73,1	74,9	77,7	78,4	80,9	81,0	80,0
Lengua Nativa 1/	65,2	67,5	69,1	70,6	69,5	74,5	76,1	76,1	79,7	80,0	84,2
Región Natural											
Costa											
Castellano	84,4	80,5	82,1	87,7	84,4	85,4	87,0	86,9	87,0	87,2	85,8
Lengua Nativa 1/	47,8	84,5	33,4	75,4	91,0	55,9	37,8	89,1	95,7	100,0	100,0
Sierra											
Castellano	77,0	81,0	81,2	81,4	83,4	84,8	85,0	85,4	87,5	85,8	86,6
Lengua Nativa 1/	68,2	71,9	74,2	75,1	74,5	78,1	80,3	81,5	84,9	84,8	90,5
Selva											
Castellano	66,3	69,8	69,6	72,6	74,3	76,3	78,5	77,8	78,2	78,7	81,7
Lengua Nativa 1/	46,3	54,7	46,9	49,2	44,6	55,7	58,5	51,5	58,4	65,8	64,4
Mujer											
Castellano	**79,2**	**80,9**	**82,3**	**82,7**	**83,8**	**84,8**	**85,6**	**84,1**	**85,2**	**86,1**	**86,4**
Lengua Nativa 1/	**64,8**	**65,8**	**68,4**	**74,7**	**74,0**	**76,2**	**73,7**	**75,4**	**79,0**	**80,3**	**75,9**
Área de residencia											
Urbana											
Castellano	83,9	86,1	86,7	86,8	87,6	88,4	88,1	86,7	87,0	88,6	88,4
Lengua Nativa 1/	71,0	65,2	73,6	86,7	83,0	80,7	80,1	74,4	88,9	85,0	71,9
Rural											
Castellano	66,1	66,3	69,7	70,6	72,3	73,8	77,9	76,1	78,8	78,3	79,6
Lengua Nativa 1/	63,5	66,0	67,5	72,4	71,9	75,2	71,7	75,7	77,0	79,2	76,8
Región Natural											
Costa											
Castellano	83,5	86,1	86,4	85,1	87,0	87,8	86,9	85,6	87,2	88,1	88,9
Lengua Nativa 1/	76,5	73,3	49,4	85,3	72,6	94,4	58,9	54,9	81,4	78,2	64,7
Sierra											
Castellano	75,9	77,8	82,5	81,4	82,2	82,5	87,0	85,5	84,0	84,9	84,2
Lengua Nativa 1/	65,7	65,9	70,9	76,9	75,9	80,4	77,5	79,0	82,5	83,1	79,0
Selva											
Castellano	69,9	68,4	68,1	76,2	76,0	79,0	78,5	75,3	80,0	81,2	81,6
Lengua Nativa 1/	49,5	57,4	46,3	42,7	58,4	46,8	53,3	55,7	60,5	65,1	64,1

1/ Comprende: Quechua, Aimara y lenguas amazónicas.

Fuente: Instituto Nacional de Estadística e Informática-Encuesta Nacional de Hogares.

CUADRO Nº 1.22
PERÚ: TASA NETA DE MATRÍCULA DE LA POBLACIÓN DE 17 A 24 AÑOS DE EDAD, A EDUCACIÓN SUPERIOR, SEGÚN ÁMBITO GEOGRÁFICO, 2009 - 2019
(Porcentaje del total de población de 17 a 24 años de edad)

Ámbito geográfico	2009	2010	2011	2012	2013	2014	2015	2016	2017	2018	2019
Total	**23,0**	**23,9**	**24,5**	**27,9**	**29,0**	**29,7**	**29,1**	**30,8**	**30,7**	**31,2**	**31,2**
Área de residencia											
Urbana	27,6	28,3	28,4	32,4	33,1	33,7	32,6	34,6	34,4	34,7	34,4
Rural	9,3	9,9	11,5	12,9	14,6	15,8	16,1	16,1	16,0	16,1	17,5
Región natural											
Costa	25,5	25,2	26,2	30,0	30,5	32,2	31,0	33,0	32,4	33,8	33,1
Sierra	22,2	25,0	24,7	27,3	28,8	28,0	28,7	30,6	30,8	30,3	30,9
Selva	14,7	15,7	16,4	20,2	22,6	22,9	21,0	20,6	22,2	20,9	22,5
Departamento											
Amazonas	13,8	13,6	13,8	20,0	19,4	21,9	28,9	26,9	30,7	26,0	28,0
Áncash	20,5	26,0	24,4	22,8	26,8	29,3	28,6	30,5	29,3	28,7	30,2
Apurímac	22,5	24,2	29,8	23,7	29,8	30,0	32,8	38,6	32,0	34,2	37,4
Arequipa	36,6	39,6	32,0	35,0	39,4	41,6	36,7	37,2	39,6	38,4	36,2
Ayacucho	18,1	17,8	20,6	24,3	23,9	23,1	25,9	25,6	25,7	27,3	21,8
Cajamarca	17,4	17,2	17,1	19,9	18,8	21,9	22,9	23,2	20,1	24,0	30,3
Prov. Const. Callao	22,1	24,0	22,7	28,6	26,9	28,8	26,0	26,8	27,8	27,8	31,9
Cusco	24,4	25,3	31,0	31,9	33,0	30,5	30,1	35,1	37,7	34,0	37,7
Huancavelica	15,9	20,9	19,5	23,9	20,7	21,4	25,1	24,7	24,8	24,4	25,0
Huánuco	14,0	18,7	18,0	21,8	23,9	17,9	20,2	24,7	24,4	21,8	25,5
Ica	31,1	26,3	28,9	29,5	32,7	34,5	33,0	32,6	39,1	38,0	34,9
Junín	23,2	28,4	27,4	33,5	36,2	33,9	32,8	32,4	33,6	31,2	30,7
La Libertad	22,2	25,6	24,3	27,1	28,5	26,3	29,1	25,7	24,7	27,2	25,2
Lambayeque	25,2	22,3	21,0	22,0	24,6	26,3	26,4	27,0	29,8	28,4	28,0
Lima	25,8	24,8	27,3	32,4	32,2	35,1	33,3	36,8	34,6	36,2	34,9
Provincia de Lima 1/	25,9	25,0	27,6	33,2	33,0	35,5	33,4	37,3	35,3	37,0	35,4
Región Lima 2/	25,0	22,3	23,2	24,3	23,3	31,2	31,5	31,8	27,4	27,4	29,6
Loreto	11,9	13,5	11,4	15,0	16,6	18,8	16,1	18,4	21,3	19,3	16,6
Madre de Dios	27,6	28,4	27,1	27,1	31,1	32,5	28,0	34,6	33,3	37,8	40,4
Moquegua	35,2	35,5	36,0	39,0	35,7	40,4	37,2	40,5	44,3	45,1	47,1
Pasco	22,2	26,2	25,4	32,5	28,5	28,3	26,4	28,1	29,0	28,1	26,5
Piura	18,9	20,2	18,3	20,3	23,0	20,1	20,2	22,3	23,8	26,1	26,4
Puno	24,6	26,0	27,5	31,1	29,9	29,0	28,2	30,0	28,8	29,1	30,7
San Martín	15,3	18,0	18,5	19,7	25,2	21,5	22,3	20,5	23,1	23,0	26,2
Tacna	30,1	33,2	31,9	28,6	34,4	32,8	33,0	39,1	37,3	41,6	40,9
Tumbes	25,9	21,6	21,5	30,9	31,5	24,9	28,8	24,3	33,9	30,5	34,6
Ucayali	15,8	15,0	17,4	17,2	22,9	21,5	20,7	19,3	21,9	19,3	19,7

Nota: El cálculo de la asistencia a educación superior universitario y no universitario está referido de enero a diciembre.
1/ Comprende los 43 distritos que conforman la provincia de Lima.
2/ Comprende las provincias de Barranca, Cajatambo, Canta, Cañete, Huaral, Huarochirí, Huaura, Oyón y Yauyos.
Fuente: Instituto Nacional de Estadística e Informática-Encuesta Nacional de Hogares.

CUADRO Nº 1.23
PERÚ: TASA NETA DE MATRÍCULA DE LA POBLACIÓN DE 17 A 24 AÑOS DE EDAD, A EDUCACIÓN SUPERIOR, SEGÚN SEXO Y ÁMBITO GEOGRÁFICO, 2009 - 2019
(Porcentaje del total de población de 17 a 24 años de edad de cada ámbito)

Sexo / Ámbito geográfico	2009	2010	2011	2012	2013	2014	2015	2016	2017	2018	2019
Hombre	**22,0**	**22,6**	**23,8**	**26,0**	**27,4**	**27,9**	**27,4**	**28,6**	**28,6**	**29,9**	**30,1**
Área de residencia											
Urbana	26,5	26,9	27,8	30,4	31,5	32,0	31,0	32,2	32,1	33,6	33,3
Rural	9,0	9,8	11,6	12,6	14,1	14,2	15,1	15,7	15,7	16,0	17,1
Región natural											
Costa	24,2	23,9	25,9	27,8	28,6	31,0	29,2	30,2	30,3	33,0	32,7
Sierra	21,7	23,8	24,3	26,5	28,1	25,5	27,7	29,6	28,9	28,4	29,2
Selva	14,2	15,2	14,2	17,6	21,1	20,5	18,6	19,1	20,3	19,7	19,8
Mujer	**24,1**	**25,2**	**25,1**	**29,8**	**30,6**	**31,7**	**30,9**	**33,1**	**32,8**	**32,4**	**32,3**
Área de residencia											
Urbana	28,8	29,7	29,0	34,5	34,8	35,4	34,3	37,0	36,7	35,9	35,4
Rural	9,6	10,1	11,4	13,3	15,2	17,7	17,3	16,5	16,3	16,3	17,9
Región natural											
Costa	26,9	26,6	26,4	32,2	32,5	33,5	32,9	35,9	34,5	34,5	33,4
Sierra	22,8	26,2	25,0	28,2	29,6	30,7	29,8	31,7	32,7	32,4	32,7
Selva	15,3	16,3	19,0	23,2	24,4	25,7	23,7	22,3	24,2	22,2	25,6

Fuente: Instituto Nacional de Estadística e Informática-Encuesta Nacional de Hogares.

CUADRO Nº 1.24
PERÚ: TASA NETA DE MATRÍCULA DE LA POBLACIÓN DE 17 A 24 AÑOS DE EDAD, SEGÚN SEXO, ÁREA DE RESIDENCIA Y CONDICIÓN SOCIOECONÓMICA, 2009 - 2019
(Porcentaje del total de población de 17 a 24 años de edad, de cada sexo y quintil de gasto)

Sexo/Área de residencia/Condición socioeconómica	2009	2010	2011	2012	2013	2014	2015	2016	2017	2018	2019
Total	**23,0**	**23,9**	**24,5**	**27,9**	**29,0**	**29,7**	**29,1**	**30,8**	**30,7**	**31,2**	**31,2**
Quintil I	5,1	6,6	7,2	8,4	9,0	10,2	9,3	10,5	10,4	10,9	12,1
Quintil II	13,5	14,6	15,7	18,3	19,2	19,9	20,7	20,9	21,1	22,0	21,3
Quintil III	19,3	19,4	22,9	24,2	26,2	24,4	27,4	28,6	28,9	27,8	26,8
Quintil IV	29,8	29,3	28,8	33,9	35,0	36,8	34,1	35,6	35,8	35,6	37,5
Quintil V	43,9	46,6	43,7	50,0	51,0	53,4	50,6	53,7	52,9	55,0	54,1
Hombre	**22,0**	**22,6**	**23,8**	**26,0**	**27,4**	**27,9**	**27,4**	**28,6**	**28,6**	**29,9**	**30,1**
Quintil I	4,4	5,6	7,1	8,6	9,2	8,8	9,0	10,0	9,0	11,2	12,2
Quintil II	12,9	14,0	15,7	16,9	18,8	17,9	18,9	19,5	20,4	19,8	20,1
Quintil III	20,0	17,5	21,3	21,2	24,2	22,5	26,1	24,1	26,2	26,0	24,0
Quintil IV	28,2	27,7	27,8	32,3	32,5	35,5	32,5	34,0	33,8	33,8	36,2
Quintil V	41,8	45,6	42,8	47,0	47,4	50,7	47,1	51,7	49,3	55,0	52,9
Mujer	**24,1**	**25,2**	**25,1**	**29,8**	**30,6**	**31,7**	**30,9**	**33,1**	**32,8**	**32,4**	**32,3**
Quintil I	5,9	7,6	7,4	8,3	8,7	11,7	9,6	10,9	11,9	10,6	12,0
Quintil II	14,1	15,2	15,8	19,9	19,5	22,1	22,7	22,4	21,8	24,3	22,6
Quintil III	18,5	21,5	24,7	27,2	28,1	26,4	28,7	33,1	31,7	29,6	29,5
Quintil IV	31,4	31,2	29,8	35,6	37,9	38,3	35,7	37,2	37,9	37,5	38,9
Quintil V	46,1	47,6	44,7	53,2	54,8	56,2	54,5	55,7	56,4	55,0	55,3
Área de residencia											
Urbana	**27,6**	**28,3**	**28,4**	**32,4**	**33,1**	**33,7**	**32,6**	**34,6**	**34,4**	**34,7**	**34,4**
Quintil I	13,1	14,7	14,3	17,7	17,1	18,2	18,7	14,0	14,5	17,7	16,3
Quintil II	18,6	19,7	22,0	22,9	24,7	22,8	23,9	21,2	21,9	26,0	26,6
Quintil III	24,9	25,0	25,1	30,5	30,0	29,4	31,1	28,7	28,9	31,4	28,9
Quintil IV	33,7	33,1	33,3	37,1	39,6	41,1	36,2	35,8	36,0	39,9	41,6
Quintil V	47,3	49,8	46,4	52,9	53,1	55,8	53,8	54,2	53,0	57,2	56,9
Rural	**9,3**	**9,9**	**11,5**	**12,9**	**14,6**	**15,8**	**16,1**	**16,1**	**16,0**	**16,1**	**17,5**
Quintil I	1,2	1,2	2,3	4,1	3,4	5,0	4,0	8,6	8,0	4,5	5,3
Quintil II	2,7	4,0	5,8	4,1	5,8	6,4	7,5	20,0	19,4	8,4	10,3
Quintil III	6,5	7,7	6,6	10,5	10,9	12,7	12,5	27,9	29,2	14,2	15,4
Quintil IV	10,2	9,6	13,7	14,4	14,9	17,7	19,1	31,5	31,4	17,9	19,8
Quintil V	20,4	21,0	23,4	24,4	30,4	30,1	30,2	31,9	48,8	30,9	31,8

Fuente: Instituto Nacional de Estadística e Informática-Encuesta Nacional de Hogares.

CUADRO Nº 1.25
PERÚ: TASA NETA DE MATRÍCULA DE LA POBLACIÓN DE 17 A 24 AÑOS DE EDAD A EDUCACIÓN SUPERIOR, POR LENGUA MATERNA, SEGÚN ÁMBITO GEOGRÁFICO, 2009 - 2019
(Porcentaje del total de población de 17 a 24 años de edad)

Ámbito geográfico	2009	2010	2011	2012	2013	2014	2015	2016	2017	2018	2019
Total	**23,0**	**23,9**	**24,5**	**27,9**	**29,0**	**29,8**	**29,1**	**30,8**	**30,7**	**31,2**	**31,2**
Castellano	**24,7**	**25,7**	**25,6**	**29,4**	**30,3**	**31,2**	**30,5**	**33,2**	**32,3**	**32,7**	**32,4**
Lengua Nativa 1/	**9,9**	**10,3**	**14,8**	**15,1**	**17,8**	**17,0**	**17,3**	**19,8**	**19,6**	**17,5**	**20,0**
Área de residencia											
Urbana	27,7	28,4	28,4	32,4	33,1	33,7	32,7	34,6	34,4	34,7	34,4
Castellano	28,2	29,1	28,7	32,9	33,4	34,1	33,1	35,2	35,0	35,4	34,8
Lengua Nativa 1/	17,4	16,2	23,1	23,0	27,4	24,4	23,7	25,7	26,5	24,5	26,6
Rural	9,3	10,0	11,5	12,9	14,7	15,8	16,1	16,1	16,0	16,1	17,5
Castellano	10,6	11,3	12,0	13,7	15,2	17,0	17,3	16,3	16,6	17,6	18,5
Lengua Nativa 1/	6,5	7,1	10,5	11,3	13,3	13,0	13,6	15,7	14,8	12,9	15,2
Región Natural											
Costa	25,5	25,3	26,2	30,0	30,5	32,3	31,0	33,0	32,4	33,8	33,1
Castellano	25,8	25,8	26,4	30,3	30,4	32,4	31,3	33,5	32,8	33,8	33,3
Lengua Nativa 1/	12,4	8,4	15,6	10,0	35,1	20,5	16,0	16,4	16,7	32,6	20,1
Sierra	22,3	25,0	24,7	27,4	28,9	28,0	28,7	30,6	30,8	30,3	30,9
Castellano	26,9	30,4	28,3	31,6	33,0	31,8	32,4	34,2	34,2	35,0	33,9
Lengua Nativa 1/	10,3	11,0	15,2	16,2	16,9	16,9	18,5	21,2	21,5	17,7	22,1
Selva	14,7	15,7	16,4	20,2	22,7	23,0	21,0	20,6	22,2	20,9	22,5
Castellano	15,6	16,4	16,9	21,1	23,7	23,6	22,2	21,7	24,0	22,4	24,4
Lengua Nativa 1/	2,7	6,4	11,3	9,6	8,1	15,3	9,3	11,6	9,4	7,1	5,9

1/ Comprende: Quechua, Aimara y lenguas amazónicas.
Fuente: Instituto Nacional de Estadística e Informática-Encuesta Nacional de Hogares.

TASA DE ASISTENCIA ESCOLAR

Anexo

II

CUADRO Nº 2.1
PERÚ: TASA BRUTA DE ASISTENCIA ESCOLAR DE LA POBLACIÓN DE 6 A 11 AÑOS DE EDAD, SEGÚN ÁMBITO GEOGRÁFICO, 2009 - 2019

(Porcentaje del total de población de 6 a 11 años de edad de cada ámbito)

Ámbito geográfico	2009	2010	2011	2012	2013	2014	2015	2016	2017	2018	2019
Total	**98,2**	**97,7**	**98,1**	**97,4**	**98,8**	**98,7**	**98,7**	**98,8**	**98,6**	**99,1**	**98,8**
Área de residencia											
Urbana	98,5	97,9	98,5	97,8	99,1	99,0	98,7	98,9	98,7	99,1	98,7
Rural	97,5	97,4	97,3	96,7	98,3	98,2	98,6	98,8	98,4	99,3	99,1
Región natural											
Costa	98,5	97,7	98,5	97,6	99,1	99,0	98,5	98,8	98,3	99,2	98,6
Sierra	98,2	98,4	98,9	98,4	99,2	99,1	99,4	99,2	99,3	99,5	99,4
Selva	96,9	95,8	94,6	94,5	97,2	97,2	97,8	97,9	98,5	98,2	98,2
Departamento											
Amazonas	98,2	96,9	98,0	98,1	97,5	98,3	99,7	99,1	99,4	98,9	98,2
Áncash	98,8	99,4	99,4	96,0	99,8	98,9	100,0	99,7	99,4	99,5	99,6
Apurímac	98,3	98,6	99,5	91,4	98,8	100,0	100,0	99,7	99,7	99,6	99,6
Arequipa	99,1	99,3	99,6	99,1	100,0	99,6	99,1	99,1	99,4	99,7	99,5
Ayacucho	98,5	97,7	99,1	99,0	99,3	97,7	99,6	99,7	99,9	99,4	98,8
Cajamarca	99,1	97,8	98,1	98,6	98,5	99,6	99,3	99,5	99,3	99,8	98,8
Prov. Const. Callao	97,7	99,4	99,6	98,4	99,6	98,8	99,2	98,1	97,2	97,5	99,0
Cusco	98,4	98,9	99,5	99,3	99,6	98,1	98,9	99,6	99,3	99,7	99,5
Huancavelica	98,8	99,7	98,8	98,7	99,6	99,1	99,5	99,5	100,0	100,0	100,0
Huánuco	98,0	96,5	98,0	97,7	98,9	97,9	98,7	99,1	99,5	99,3	99,8
Ica	99,5	98,8	99,2	98,8	98,7	99,1	99,5	99,5	99,4	99,6	99,6
Junín	98,0	97,7	98,9	98,4	98,9	98,6	98,8	98,1	99,3	98,5	98,0
La Libertad	95,2	98,4	98,2	98,3	99,1	99,3	98,5	98,4	98,3	99,5	99,0
Lambayeque	97,3	98,6	98,4	98,5	99,5	98,8	98,4	99,0	95,2	99,5	99,8
Lima	98,8	97,2	98,2	97,3	99,0	98,9	97,8	98,7	99,3	99,0	97,8
'Provincia de Lima 1/	98,7	97,2	98,3	97,2	98,9	98,7	97,6	98,7	99,5	99,0	97,6
'Región Lima 2/	100,0	96,9	96,8	97,2	99,5	100,0	99,6	98,8	98,4	99,2	99,6
Loreto	93,7	93,1	88,7	87,7	96,0	97,1	97,6	97,6	97,3	98,1	98,2
Madre de Dios	99,7	98,3	98,7	97,8	99,6	97,5	99,1	99,3	99,9	98,5	98,9
Moquegua	100,0	99,5	99,2	100,0	99,6	100,0	100,0	99,2	100,0	99,4	98,4
Pasco	100,0	99,6	97,9	97,6	97,7	99,5	99,6	98,9	98,9	98,4	99,6
Piura	98,8	97,0	98,1	98,4	99,1	99,0	99,5	98,8	94,4	99,4	99,6
Puno	98,5	96,5	98,4	98,7	98,7	99,3	99,4	98,2	99,6	99,6	99,5
San Martín	98,7	99,1	98,5	96,0	98,9	97,7	99,0	99,3	98,8	97,2	99,4
Tacna	99,3	98,9	98,4	100,0	97,6	100,0	99,3	100,0	98,7	100,0	99,9
Tumbes	100,0	99,2	97,5	99,6	98,2	99,8	100,0	97,3	99,9	99,7	100,0
Ucayali	94,5	97,1	92,4	93,2	93,7	94,3	94,6	96,9	97,7	97,2	97,2

1/ Comprende los 43 distritos que conforman la provincia de Lima.
2/ Comprende las provincias de Barranca, Cajatambo, Canta, Cañete, Huaral, Huarochirí, Huaura, Oyón y Yauyos.
Fuente: Instituto Nacional de Estadística e Informática-Encuesta Nacional de Hogares.

CUADRO Nº 2.2
PERÚ: TASA BRUTA DE ASISTENCIA ESCOLAR DE LA POBLACIÓN MASCULINA DE 6 A 11 AÑOS DE EDAD, SEGÚN ÁMBITO GEOGRÁFICO, 2009 - 2019
(Porcentaje del total de niños de 6 a 11 años de edad de cada ámbito)

Ámbito geográfico	2009	2010	2011	2012	2013	2014	2015	2016	2017	2018	2019
Total	**98,3**	**97,5**	**98,0**	**97,3**	**98,9**	**98,8**	**98,7**	**98,8**	**98,6**	**99,1**	**98,7**
Área de residencia											
Urbana	98,4	97,5	98,3	97,7	99,1	99,1	98,8	98,7	98,6	99,0	98,5
Rural	98,2	97,4	97,2	96,5	98,5	98,0	98,6	98,9	98,3	99,5	99,0
Región natural											
Costa	98,5	97,2	98,4	97,3	99,2	99,0	98,5	98,5	98,3	99,0	98,3
Sierra	98,5	98,6	98,8	98,1	99,3	99,2	99,4	99,4	99,1	99,6	99,5
Selva	97,4	95,4	94,8	95,0	97,2	97,1	97,8	98,1	98,2	98,2	97,7
Departamento											
Amazonas	97,9	98,4	96,9	97,7	97,6	98,6	100,0	99,0	99,7	98,5	98,4
Áncash	98,5	100,0	99,3	95,5	100,0	99,6	100,0	99,7	99,2	100,0	99,7
Apurímac	98,6	99,3	99,0	90,9	100,0	100,0	100,0	100,0	100,0	99,2	100,0
Arequipa	99,4	99,1	99,6	99,2	100,0	99,3	98,7	99,8	98,8	99,4	99,5
Ayacucho	99,0	98,1	98,3	99,5	99,2	98,0	99,5	100,0	100,0	100,0	98,9
Cajamarca	99,6	96,9	98,8	99,0	99,3	99,1	99,1	99,1	99,0	100,0	98,6
Prov. Const. Callao	96,7	98,9	99,4	98,0	100,0	98,8	99,2	98,0	99,0	96,0	98,3
Cusco	98,0	97,6	99,1	98,7	99,7	98,1	99,6	99,1	98,6	100,0	99,5
Huancavelica	98,1	100,0	98,9	99,5	99,1	99,3	99,5	99,5	100,0	100,0	100,0
Huánuco	97,8	96,9	97,3	97,8	98,6	98,4	98,5	99,0	100,0	99,6	99,5
Ica	99,5	99,0	98,7	100,0	98,7	99,3	99,1	99,5	98,9	99,2	99,8
Junín	97,0	96,6	99,3	97,8	99,1	98,8	99,1	99,2	99,3	98,5	97,1
La Libertad	96,5	98,3	98,3	98,6	99,1	99,0	97,0	98,0	98,5	99,3	98,7
Lambayeque	97,0	98,5	98,1	98,5	100,0	99,0	98,0	99,8	95,8	99,6	99,7
Lima	98,8	96,4	98,0	96,9	99,2	98,8	98,3	98,1	99,1	98,9	97,6
'Provincia de Lima 1/	98,7	96,2	98,4	96,8	99,1	98,7	98,1	98,1	99,3	99,0	97,4
'Región Lima 2/	100,0	98,0	94,4	96,5	100,0	100,0	99,5	98,2	98,0	98,6	99,2
Loreto	94,7	93,1	90,1	89,5	96,7	98,1	98,2	98,0	96,4	98,6	98,3
Madre de Dios	99,5	98,8	98,6	98,2	99,5	96,4	98,3	98,7	100,0	98,3	97,9
Moquegua	100,0	98,7	98,5	100,0	99,1	100,0	100,0	99,1	100,0	98,9	96,7
Pasco	100,0	100,0	97,3	98,1	97,6	99,4	100,0	98,2	98,9	97,5	100,0
Piura	99,5	96,6	99,1	97,8	99,0	99,4	99,7	99,2	94,5	99,5	99,6
Puno	99,4	98,1	96,6	97,3	98,2	98,6	99,4	97,9	99,1	99,5	100,0
San Martín	100,0	99,4	99,1	96,0	98,5	97,4	98,4	99,8	98,4	97,6	98,7
Tacna	100,0	97,7	96,7	100,0	95,7	100,0	99,0	100,0	98,7	100,0	99,7
Tumbes	100,0	100,0	95,7	99,5	98,1	100,0	100,0	96,7	100,0	99,4	100,0
Ucayali	93,0	98,3	92,5	93,8	93,5	94,0	93,5	97,0	97,6	97,6	96,4

1/ Comprende los 43 distritos que conforman la provincia de Lima.
2/ Comprende las provincias de Barranca, Cajatambo, Canta, Cañete, Huaral, Huarochirí, Huaura, Oyón y Yauyos.
Fuente: Instituto Nacional de Estadística e Informática-Encuesta Nacional de Hogares.

CUADRO Nº 2.3
PERÚ: TASA BRUTA DE ASISTENCIA ESCOLAR DE LA POBLACIÓN FEMENINA DE 6 A 11 AÑOS DE EDAD, SEGÚN ÁMBITO GEOGRÁFICO, 2009 - 2019
(Porcentaje del total de mujeres de 6 a 11 años de edad de cada ámbito)

Ámbito geográfico	2009	2010	2011	2012	2013	2014	2015	2016	2017	2018	2019
Total	**98,0**	**98,0**	**98,2**	**97,6**	**98,7**	**98,7**	**98,7**	**98,9**	**98,7**	**99,2**	**99,0**
Área de residencia											
Urbana	98,6	98,3	98,6	97,9	99,0	98,9	98,7	99,0	98,8	99,2	99,0
Rural	96,8	97,3	97,3	96,9	98,2	98,3	98,6	98,6	98,6	99,1	99,1
Región natural											
Costa	98,6	98,4	98,6	97,9	99,0	99,0	98,5	99,2	98,2	99,3	98,9
Sierra	98,0	98,2	99,1	98,7	99,1	98,9	99,4	99,0	99,4	99,3	99,3
Selva	96,3	96,3	94,5	94,0	97,1	97,3	97,8	97,7	98,8	98,2	98,8
Departamento											
Amazonas	98,5	95,4	99,1	98,5	97,4	98,0	99,4	99,2	99,2	99,3	98,1
Áncash	99,0	98,9	99,5	96,5	99,6	98,1	100,0	99,6	99,6	99,0	99,6
Apurímac	98,0	97,9	100,0	91,9	97,4	100,0	100,0	99,3	99,4	100,0	99,2
Arequipa	98,7	99,4	99,7	99,1	100,0	100,0	99,4	98,4	100,0	100,0	99,5
Ayacucho	97,9	97,4	100,0	98,5	99,5	97,4	99,8	99,3	99,7	98,7	98,8
Cajamarca	98,7	98,9	97,3	98,3	97,8	100,0	99,5	100,0	99,5	99,6	99,0
Prov. Const. Callao	98,7	100,0	100,0	98,9	99,3	98,8	99,2	98,1	95,2	99,3	100,0
Cusco	98,9	100,0	100,0	100,0	99,5	98,0	98,2	100,0	100,0	99,3	99,6
Huancavelica	99,5	99,5	98,6	97,9	100,0	98,9	99,5	99,4	100,0	100,0	100,0
Huánuco	98,2	96,0	98,9	97,5	99,3	97,4	98,8	99,2	98,9	99,1	100,0
Ica	99,6	98,6	99,8	97,5	98,7	98,9	99,9	99,5	100,0	100,0	99,5
Junín	98,8	98,8	98,4	99,1	98,6	98,3	98,5	97,1	99,4	98,5	98,9
La Libertad	94,1	98,5	98,1	98,0	99,1	99,5	100,0	98,8	98,1	99,7	99,3
Lambayeque	97,7	98,7	98,7	98,4	99,0	98,7	98,8	98,3	94,6	99,5	100,0
Lima	98,8	98,0	98,3	97,7	98,8	99,0	97,4	99,3	99,5	99,2	98,1
'Provincia de Lima 1/	98,6	98,3	98,3	97,6	98,7	98,8	97,1	99,3	99,6	99,1	97,9
'Región Lima 2/	100,0	96,2	98,4	97,8	98,9	100,0	99,7	99,4	98,8	99,8	100,0
Loreto	92,7	93,1	86,9	85,8	95,3	96,2	97,0	97,2	98,1	97,7	98,2
Madre de Dios	100,0	97,8	98,8	97,4	99,7	98,4	100,0	99,9	99,7	98,7	100,0
Moquegua	100,0	100,0	100,0	100,0	100,0	100,0	100,0	99,3	100,0	100,0	100,0
Pasco	100,0	99,2	98,5	97,2	97,8	99,6	99,2	99,6	98,9	99,4	99,3
Piura	98,0	97,5	97,2	99,0	99,3	98,5	99,4	98,4	94,2	99,3	99,6
Puno	97,7	95,0	100,0	100,0	99,1	100,0	99,4	98,5	100,0	99,6	99,0
San Martín	97,3	98,9	97,7	95,9	99,3	98,0	99,6	98,8	99,3	96,9	100,0
Tacna	98,7	100,0	100,0	100,0	99,3	100,0	99,5	100,0	98,7	100,0	100,0
Tumbes	100,0	98,5	99,1	99,7	98,3	99,6	100,0	98,0	99,8	100,0	100,0
Ucayali	96,0	95,8	92,2	92,7	94,0	94,6	95,8	96,9	97,8	96,9	98,0

1/ Comprende los 43 distritos que conforman la provincia de Lima.
2/ Comprende las provincias de Barranca, Cajatambo, Canta, Cañete, Huaral, Huarochirí, Huaura, Oyón y Yauyos.
Fuente: Instituto Nacional de Estadística e Informática-Encuesta Nacional de Hogares.

CUADRO Nº 2.4
PERÚ: TASA BRUTA DE ASISTENCIA ESCOLAR DE LA POBLACIÓN DE 6 A 11 AÑOS DE EDAD, SEGÚN SEXO, CONDICIÓN SOCIOECONÓMICA Y ÁMBITO GEOGRÁFICO, 2009 - 2019

(Porcentaje respecto del total de la población de 6 a 11 años de edad, de cada sexo, ámbito geográfico y quintil)

Sexo / Quintil /Ámbito geográfico	2009	2010	2011	2012	2013	2014	2015	2016	2017	2018	2019
Total	**98,2**	**97,7**	**98,1**	**97,4**	**98,8**	**98,7**	**98,7**	**98,8**	**98,6**	**99,1**	**98,8**
Quintil I	96,5	96,3	96,9	96,3	97,9	98,1	98,7	98,2	98,1	98,8	98,4
Quintil II	98,3	98,3	97,7	97,0	98,8	99,0	98,7	99,1	98,4	98,9	98,8
Quintil III	99,2	97,7	99,1	98,0	99,6	99,1	99,2	99,1	99,0	99,7	98,7
Quintil IV	98,6	98,2	98,8	99,2	99,0	99,1	99,1	98,9	99,1	99,0	99,6
Quintil V	99,6	99,5	99,2	98,0	99,9	99,0	97,1	99,4	99,3	99,7	99,1
Hombre	**98,3**	**97,5**	**98,0**	**97,3**	**98,9**	**98,8**	**98,7**	**98,8**	**98,6**	**99,1**	**98,7**
Quintil I	97,4	96,2	96,8	96,5	98,0	98,0	98,6	98,5	97,9	98,9	98,1
Quintil II	97,7	98,1	98,0	96,8	99,0	99,1	98,6	99,2	98,7	98,9	99,0
Quintil III	99,0	96,7	98,8	97,2	99,7	99,1	99,3	99,0	98,8	99,7	98,4
Quintil IV	98,8	98,1	98,0	99,4	99,1	99,5	99,3	98,2	99,3	98,6	99,5
Quintil V	99,8	99,9	99,3	97,1	99,9	98,3	97,0	99,0	98,6	99,7	98,9
Mujer	**98,0**	**98,0**	**98,2**	**97,6**	**98,7**	**98,7**	**98,7**	**98,9**	**98,7**	**99,2**	**99,0**
Quintil I	95,8	96,4	96,9	96,0	97,7	98,2	98,7	98,0	98,4	98,7	98,7
Quintil II	98,9	98,5	97,3	97,1	98,6	98,9	98,9	98,9	98,2	98,9	98,7
Quintil III	99,4	98,6	99,4	98,8	99,6	99,0	99,1	99,2	99,3	99,7	99,2
Quintil IV	98,4	98,3	99,6	98,9	99,0	98,6	98,9	99,6	98,9	99,5	99,7
Quintil V	99,3	99,2	99,1	99,0	99,9	99,6	97,2	99,8	100,0	99,7	99,3
Área de residencia											
Urbana	**98,5**	**97,9**	**98,5**	**97,8**	**99,1**	**99,0**	**98,7**	**98,9**	**98,7**	**99,1**	**98,7**
Quintil I	97,4	97,3	97,2	96,5	98,1	98,9	98,9	98,4	97,6	98,0	98,2
Quintil II	99,1	97,1	98,8	97,7	99,2	98,8	98,8	98,3	98,4	99,6	98,5
Quintil III	98,1	98,5	99,1	98,6	99,1	99,2	99,1	98,9	99,0	99,4	98,8
Quintil IV	99,5	98,2	99,0	98,7	99,2	99,0	99,5	99,5	99,2	99,2	99,9
Quintil V	99,4	99,4	98,9	98,6	99,8	99,3	96,1	99,3	99,3	99,8	98,8
Rural	**97,5**	**97,4**	**97,3**	**96,7**	**98,3**	**98,2**	**98,6**	**98,8**	**98,4**	**99,3**	**99,1**
Quintil I	94,4	93,7	96,3	95,5	97,4	97,4	97,7	98,4	98,4	99,1	98,3
Quintil II	97,0	98,3	97,0	96,6	99,2	97,9	99,0	99,3	98,3	98,9	99,3
Quintil III	99,3	97,8	97,0	97,1	99,3	98,6	99,1	99,1	99,5	99,6	99,5
Quintil IV	98,9	99,0	97,9	97,6	99,6	98,6	98,4	98,9	98,0	99,7	99,3
Quintil V	99,4	99,0	99,4	97,5	99,6	99,0	98,9	100,0	96,7	99,1	99,1
Región natural											
Costa	**98,5**	**97,7**	**98,5**	**97,6**	**99,1**	**99,0**	**98,5**	**98,8**	**98,3**	**99,2**	**98,6**
Quintil I	97,6	97,4	97,6	96,6	98,0	98,6	99,3	98,2	96,0	98,5	97,4
Quintil II	98,6	96,3	98,6	97,5	99,6	99,0	98,0	99,4	97,7	99,9	98,7
Quintil III	98,8	99,2	99,3	97,9	99,2	99,4	98,8	98,3	98,6	98,9	99,5
Quintil IV	99,3	97,6	98,8	98,7	99,0	99,0	99,5	98,9	99,0	99,3	100,0
Quintil V	99,2	99,2	98,6	98,1	100,0	99,2	95,1	99,7	99,1	99,7	98,3
Sierra	**98,2**	**98,4**	**98,9**	**98,4**	**99,2**	**99,1**	**99,4**	**99,2**	**99,3**	**99,5**	**99,4**
Quintil I	96,2	96,8	98,3	96,8	98,4	98,8	98,9	99,1	99,1	99,5	98,8
Quintil II	99,1	98,7	98,6	98,5	99,4	99,3	99,3	98,6	99,2	99,2	99,7
Quintil III	98,6	99,3	99,1	99,0	99,4	99,1	99,5	99,5	99,6	99,5	99,6
Quintil IV	98,9	99,0	99,8	99,3	100,0	99,2	99,9	100,0	99,6	99,4	99,4
Quintil V	99,5	99,1	99,6	99,7	100,0	98,8	100,0	99,7	100,0	99,7	99,7
Selva	**96,9**	**95,8**	**94,6**	**94,5**	**97,2**	**97,2**	**97,8**	**97,9**	**98,5**	**98,2**	**98,2**
Quintil I	91,4	89,5	90,3	90,6	96,3	94,9	96,0	96,4	97,5	97,8	96,9
Quintil II	97,1	96,3	91,5	92,7	96,4	97,6	97,5	99,2	98,8	96,5	98,4
Quintil III	98,2	98,3	97,9	95,3	97,4	97,3	98,2	99,5	99,9	98,9	99,0
Quintil IV	100,0	99,4	98,8	98,8	98,1	99,0	99,4	97,6	99,6	99,5	98,0
Quintil V	100,0	98,7	98,9	99,7	99,4	99,5	99,4	98,1	99,5	99,6	99,7

Fuente: Instituto Nacional de Estadística e Informática-Encuesta Nacional de Hogares.

CUADRO Nº 2.5
PERÚ: TASA BRUTA DE ASISTENCIA ESCOLAR DE LA POBLACIÓN DE 12 A 16 AÑOS DE EDAD, SEGÚN ÁMBITO GEOGRÁFICO, 2009 - 2019

(Porcentaje del total de población de 12 a 16 años de edad de cada ámbito)

Ámbito geográfico	2009	2010	2011	2012	2013	2014	2015	2016	2017	2018	2019
Total	**90,3**	**90,7**	**91,5**	**91,2**	**92,2**	**92,7**	**93,5**	**93,8**	**94,2**	**95,0**	**95,2**
Área											
Urbana	92,8	92,5	93,2	93,0	93,4	93,5	94,4	94,7	94,4	95,4	96,0
Rural	85,4	87,2	88,1	87,4	89,8	90,9	91,6	91,7	93,5	94,0	93,3
Región natural											
Costa	92,6	91,6	92,5	91,9	92,8	93,0	93,8	94,5	94,1	95,3	95,6
Sierra	90,2	91,8	92,8	93,0	93,3	94,2	94,8	94,7	95,6	96,0	95,7
Selva	82,5	84,8	84,9	83,4	87,6	87,7	89,6	89,3	90,8	91,5	92,7
Departamento											
Amazonas	80,7	82,0	82,1	83,8	86,6	90,5	90,0	90,2	92,5	94,7	94,6
Áncash	93,8	95,1	94,1	93,0	96,3	96,4	96,0	94,2	95,9	96,4	97,5
Apurímac	95,1	93,7	96,4	90,6	97,1	94,6	96,7	97,7	96,6	98,8	96,7
Arequipa	93,0	96,5	95,6	97,0	95,3	97,2	97,6	98,0	97,7	97,9	98,8
Ayacucho	94,1	93,7	93,0	92,3	92,0	92,6	95,5	98,2	97,1	95,3	97,9
Cajamarca	78,6	86,9	89,5	87,3	88,6	91,3	91,7	89,7	93,7	93,3	93,1
Prov. Const. Callao	95,2	92,9	91,6	95,2	90,3	93,0	94,8	93,8	92,7	96,5	95,3
Cusco	96,6	96,5	97,1	95,3	95,9	95,7	97,3	96,8	96,7	95,4	96,5
Huancavelica	95,2	96,2	95,3	94,5	95,5	96,8	96,2	96,7	97,1	98,1	97,1
Huánuco	85,5	90,6	90,1	89,7	90,9	92,0	92,3	91,5	96,1	92,8	93,2
Ica	92,8	93,3	92,7	90,9	94,5	93,0	95,7	97,7	97,2	97,5	96,0
Junín	94,2	92,7	95,3	93,3	94,6	91,1	93,8	93,6	95,7	94,7	97,0
La Libertad	83,0	86,6	86,2	87,8	87,5	90,2	93,3	91,2	91,4	92,5	89,3
Lambayeque	88,1	90,9	90,5	88,1	89,3	92,4	90,0	92,2	87,2	93,7	95,0
Lima	93,9	91,6	93,1	93,2	93,9	93,4	93,9	94,2	96,0	95,7	96,2
Provincia de Lima 1/	91,5	91,7	93,3	93,4	94,0	93,2	93,6	94,1	96,4	95,7	96,1
Región Lima 2/	90,3	91,0	92,2	92,2	93,1	95,3	96,2	95,3	93,2	95,7	96,8
Loreto	77,6	77,3	75,3	75,3	85,2	85,3	86,8	87,5	91,2	92,4	91,6
Madre de Dios	93,7	93,6	90,6	92,2	92,5	92,8	93,3	92,9	93,9	96,8	99,4
Moquegua	95,0	97,8	96,7	95,4	99,1	95,1	97,2	96,3	98,1	99,1	98,8
Pasco	90,4	91,6	94,0	91,4	90,5	90,4	95,1	94,2	95,8	94,5	97,4
Piura	86,4	86,3	89,8	87,6	89,8	90,2	92,4	94,8	87,6	93,8	93,9
Puno	93,1	92,2	93,6	96,9	95,6	97,5	93,9	95,5	95,7	97,0	97,4
San Martín	82,0	82,7	85,2	85,6	88,4	88,1	91,9	90,0	86,4	90,3	91,2
Tacna	95,5	97,9	97,7	96,7	98,6	96,1	96,8	98,8	98,7	98,0	98,7
Tumbes	87,9	88,4	89,8	92,3	91,1	93,7	94,4	95,1	95,5	95,8	98,8
Ucayali	82,2	87,2	83,5	82,8	82,2	82,5	85,7	91,0	89,2	89,5	88,6

1/ Comprende los 43 distritos que conforman la provincia de Lima.
2/ Comprende las provincias de Barranca, Cajatambo, Canta, Cañete, Huaral, Huarochirí, Huaura, Oyón y Yauyos.
Fuente: Instituto Nacional de Estadística e Informática-Encuesta Nacional de Hogares.

CUADRO Nº 2.6
PERÚ: TASA BRUTA DE ASISTENCIA ESCOLAR DE LA POBLACIÓN MASCULINA DE 12 A 16 AÑOS DE EDAD, SEGÚN ÁMBITO GEOGRÁFICO, 2009 - 2019
(Porcentaje del total de población masculina de 12 a 16 años de edad de cada ámbito)

Ámbito geográfico	2009	2010	2011	2012	2013	2014	2015	2016	2017	2018	2019
Total	**90,9**	**91,2**	**91,4**	**90,7**	**92,3**	**92,6**	**93,5**	**94,4**	**95,1**	**95,6**	**95,0**
Área de residencia											
Urbana	93,2	92,3	92,7	92,3	93,1	93,2	94,1	94,9	95,3	95,8	95,5
Rural	86,4	88,8	88,6	87,5	90,7	91,5	92,1	93,2	94,5	95,4	93,7
Región natural											
Costa	93,4	91,5	91,8	91,5	92,9	92,7	93,9	94,9	95,3	95,7	94,9
Sierra	91,2	93,1	93,2	92,8	93,9	94,9	94,3	95,4	96,6	97,0	96,0
Selva	81,3	85,0	85,2	82,6	86,7	86,6	90,4	90,3	90,3	92,1	92,6
Departamento											
Amazonas	77,6	81,8	80,5	78,8	87,0	90,9	91,4	92,0	90,6	94,8	96,4
Áncash	93,3	95,9	93,5	91,5	94,9	96,1	95,3	94,5	97,3	98,4	97,0
Apurímac	92,8	90,8	96,6	88,0	96,0	94,9	97,4	97,5	97,9	98,8	96,6
Arequipa	93,2	98,2	94,0	96,3	96,9	96,5	97,0	96,8	98,3	99,6	98,5
Ayacucho	95,2	95,3	93,1	92,6	91,2	94,8	95,4	98,4	99,3	95,4	98,3
Cajamarca	83,4	93,1	89,9	88,6	90,7	92,2	92,5	93,3	95,3	95,7	94,3
Prov. Const. Callao	94,7	93,5	91,1	93,0	90,1	92,7	95,1	94,7	92,9	97,8	93,3
Cusco	96,1	96,4	96,5	95,5	95,9	94,4	97,8	96,3	97,8	95,0	96,9
Huancavelica	97,7	96,4	96,3	93,9	96,4	97,1	95,9	96,1	97,4	98,7	97,3
Huánuco	84,6	90,3	91,8	89,5	91,4	91,0	92,7	91,6	96,3	93,1	91,3
Ica	93,7	92,0	95,2	91,6	95,9	92,4	94,1	97,8	98,5	97,6	94,4
Junín	94,7	91,1	96,0	89,8	92,7	93,7	94,3	93,2	96,3	96,5	95,0
La Libertad	82,0	87,6	84,7	86,8	87,6	91,2	94,0	91,9	93,2	91,1	89,3
Lambayeque	84,9	90,4	89,3	91,7	88,1	92,8	92,4	94,3	86,9	94,3	96,1
Lima	96,0	91,5	93,2	93,1	94,1	93,8	93,8	94,5	97,7	96,2	95,6
'Provincia de Lima 1/	96,4	91,7	93,5	93,1	93,9	93,4	93,6	94,4	98,4	96,1	95,3
'Región Lima 2/	92,7	89,9	91,4	93,4	95,3	96,6	95,3	95,2	92,2	97,2	97,6
Loreto	77,5	78,5	79,7	75,5	86,3	83,5	86,0	89,0	93,5	94,3	92,0
Madre de Dios	93,2	92,4	86,9	89,3	91,1	92,8	89,8	92,4	98,3	95,6	100,0
Moquegua	96,3	98,8	95,4	94,5	98,0	98,1	95,0	98,4	98,6	98,2	98,9
Pasco	88,5	92,5	94,1	90,6	89,9	87,7	91,9	92,0	95,2	93,6	96,3
Piura	88,4	86,4	87,6	86,8	90,0	88,0	92,1	95,3	87,5	94,7	93,2
Puno	93,3	94,0	93,8	96,5	96,2	97,3	90,1	97,3	95,2	97,8	98,0
San Martín	81,6	83,8	84,1	85,0	88,9	87,2	91,7	90,5	83,5	91,1	92,9
Tacna	96,0	98,9	96,7	98,6	98,0	94,9	96,6	99,5	99,2	97,4	99,7
Tumbes	82,6	86,0	87,3	92,0	91,6	94,6	94,2	97,0	96,3	94,9	98,3
Ucayali	78,0	85,5	83,0	82,4	78,5	77,5	88,2	91,5	86,3	88,6	87,9

1/ Comprende los 43 distritos que conforman la provincia de Lima.
2/ Comprende las provincias de Barranca, Cajatambo, Canta, Cañete, Huaral, Huarochirí, Huaura, Oyón y Yauyos.
Fuente: Instituto Nacional de Estadística e Informática-Encuesta Nacional de Hogares.

CUADRO Nº 2.7
PERÚ: TASA BRUTA DE ASISTENCIA ESCOLAR DE LA POBLACIÓN FEMENINA DE 12 A 16 AÑOS DE EDAD, SEGÚN ÁMBITO GEOGRÁFICO, 2009 - 2019

(Porcentaje del total de población femenina de 12 a 16 años de edad de cada ámbito)

Ámbito geográfico	2009	2010	2011	2012	2013	2014	2015	2016	2017	2018	2019
Total	**89,7**	**90,3**	**91,6**	**91,7**	**92,1**	**92,7**	**93,6**	**93,1**	**93,2**	**94,4**	**95,5**
Área de residencia											
Urbana	92,4	92,6	93,8	93,8	93,6	93,8	94,7	94,5	93,6	95,1	96,5
Rural	84,4	85,6	87,6	87,2	88,8	90,3	91,0	90,1	92,4	92,6	92,8
Región natural											
Costa	91,7	91,7	93,2	92,3	92,8	93,3	93,8	94,0	92,9	94,9	96,3
Sierra	89,2	90,4	92,4	93,3	92,6	93,5	95,4	93,9	94,5	95,0	95,4
Selva	83,9	84,6	84,7	84,4	88,5	88,9	88,7	88,3	91,2	90,9	92,7
Departamento											
Amazonas	84,4	82,1	83,8	89,3	86,2	90,1	88,4	88,0	94,6	94,6	92,6
Áncash	94,3	94,4	94,7	94,5	97,6	96,6	96,7	93,9	94,2	94,4	98,1
Apurímac	97,5	96,2	96,2	93,1	98,1	94,2	95,9	97,8	95,5	98,7	96,8
Arequipa	92,8	95,2	96,9	97,7	93,7	98,1	98,3	99,0	97,0	96,3	99,0
Ayacucho	93,0	92,2	92,8	91,9	92,9	90,1	95,6	98,0	94,2	95,2	97,5
Cajamarca	73,3	81,1	89,0	86,0	86,4	90,4	90,9	86,2	92,0	90,5	91,8
Prov. Const. Callao	95,7	92,1	93,3	97,3	90,5	93,3	94,5	92,7	92,5	95,3	97,2
Cusco	97,2	96,5	97,8	95,0	95,9	97,0	96,8	97,3	95,5	95,9	96,1
Huancavelica	92,5	96,0	94,3	95,2	94,4	96,5	96,5	97,4	96,7	97,5	96,9
Huánuco	86,3	90,9	88,1	89,9	90,3	92,9	91,9	91,4	95,9	92,4	95,3
Ica	91,9	94,6	89,8	90,1	93,0	93,6	97,2	97,5	95,9	97,4	97,6
Junín	93,7	94,4	94,5	96,1	96,4	88,5	93,2	94,2	95,2	92,8	99,0
La Libertad	84,1	85,5	87,7	89,0	87,5	89,2	92,6	90,4	89,8	94,0	89,2
Lambayeque	91,5	91,2	91,7	84,4	90,5	92,1	87,2	90,0	87,5	93,2	93,9
Lima	91,8	91,7	93,1	93,4	93,6	93,1	93,9	93,9	94,2	95,2	96,8
Provincia de Lima 1/	92,0	91,6	93,1	92,9	94,0	93,0	93,6	93,7	94,2	95,4	96,9
Región Lima 2/	90,4	92,1	93,1	90,9	90,9	93,9	97,1	95,4	94,2	94,0	95,9
Loreto	77,7	76,2	70,8	75,0	84,1	87,3	87,5	86,0	88,6	90,4	91,2
Madre de Dios	94,2	95,0	94,3	94,8	93,9	92,9	97,6	93,9	90,1	98,0	98,8
Moquegua	93,9	96,9	97,8	96,5	100,0	92,2	100,0	94,1	97,6	100,0	98,8
Pasco	92,8	90,6	94,0	92,3	91,1	93,3	99,1	96,8	96,5	95,5	98,7
Piura	84,1	86,1	92,2	88,4	89,7	92,5	92,7	94,2	87,6	93,0	94,6
Puno	92,9	90,3	93,4	97,4	94,9	97,8	97,2	93,7	96,4	96,2	96,8
San Martín	82,3	81,5	86,5	86,3	88,0	89,4	92,2	89,5	89,7	89,4	89,2
Tacna	95,0	96,6	98,5	94,9	99,2	97,3	97,1	98,0	98,1	98,6	97,5
Tumbes	93,5	92,1	93,0	92,7	90,5	92,9	94,6	93,0	94,6	96,8	99,3
Ucayali	87,5	89,1	84,0	83,4	86,7	87,2	82,9	90,3	93,5	90,4	89,5

1/ Comprende los 43 distritos que conforman la provincia de Lima.
2/ Comprende las provincias de Barranca, Cajatambo, Canta, Cañete, Huaral, Huarochirí, Huaura, Oyón y Yauyos.
Fuente: Instituto Nacional de Estadística e Informática-Encuesta Nacional de Hogares.

CUADRO Nº 2.8
PERÚ: TASA BRUTA DE ASISTENCIA ESCOLAR DE LA POBLACIÓN FEMENINA DE 12 A 16 AÑOS DE EDAD, SEGÚN ÁMBITO GEOGRÁFICO, 2009 - 2019
(Porcentaje del total de población femenina de 12 a 16 años de edad de cada ámbito)

Sexo /Quintil/ Ámbito geográfico	2009	2010	2011	2012	2013	2014	2015	2016	2017	2018	2019
Total	**90,3**	**90,7**	**91,5**	**91,2**	**92,2**	**92,7**	**93,5**	**93,8**	**94,2**	**95,0**	**95,2**
Quintil I	84,1	84,5	86,0	86,3	88,9	90,4	90,6	91,6	92,4	93,0	92,3
Quintil II	88,8	91,3	90,8	91,2	92,3	92,9	93,9	93,6	93,5	95,0	95,2
Quintil III	93,5	91,9	92,8	91,3	93,0	92,4	94,5	94,8	95,2	95,4	95,7
Quintil IV	94,6	93,8	95,5	94,9	94,6	94,8	95,1	94,2	95,6	96,1	98,0
Quintil V	95,3	96,2	97,1	96,1	95,3	95,3	95,8	97,3	96,0	97,6	97,6
Hombre	**90,9**	**91,2**	**91,4**	**90,7**	**92,3**	**92,6**	**93,5**	**94,4**	**95,1**	**95,6**	**95,0**
Quintil I	84,7	86,8	86,7	85,4	89,8	90,9	91,3	93,4	93,0	94,4	92,9
Quintil II	88,9	91,0	90,6	91,6	92,3	92,6	93,6	94,3	93,9	95,6	94,9
Quintil III	93,1	91,0	91,9	90,4	93,0	91,3	94,5	94,0	96,1	95,4	94,8
Quintil IV	95,4	92,9	93,9	94,4	93,4	95,4	94,1	94,5	97,1	96,9	97,4
Quintil V	97,7	97,5	97,9	95,4	95,9	95,6	95,8	97,9	97,9	97,2	97,1
Mujer	**89,7**	**90,3**	**91,6**	**91,7**	**92,1**	**92,7**	**93,6**	**93,1**	**93,2**	**94,4**	**95,5**
Quintil I	83,4	82,3	85,3	87,2	87,9	89,9	89,9	89,8	91,8	91,4	91,6
Quintil II	88,7	91,7	91,0	90,8	92,3	93,2	94,1	92,8	93,1	94,4	95,4
Quintil III	93,9	92,7	93,9	92,4	93,0	93,6	94,6	95,7	94,3	95,4	96,7
Quintil IV	93,7	94,7	97,1	95,4	95,9	94,3	96,1	93,8	94,1	95,2	98,6
Quintil V	92,8	94,8	96,3	96,7	94,7	95,0	95,8	96,8	93,9	98,1	98,1
Área de residencia											
Urbana	**92,8**	**92,5**	**93,2**	**93,0**	**93,4**	**93,5**	**94,4**	**94,7**	**94,4**	**95,4**	**96,0**
Quintil I	88,0	88,1	88,6	90,3	92,3	92,0	93,4	93,1	91,7	93,7	92,6
Quintil II	93,3	93,6	92,5	91,3	90,6	92,4	93,0	93,9	93,1	95,0	97,3
Quintil III	94,0	92,8	94,7	93,0	94,2	95,0	95,0	94,6	95,1	96,2	96,6
Quintil IV	95,4	94,1	96,0	96,6	94,7	94,5	95,8	95,0	95,6	96,0	98,0
Quintil V	96,2	96,6	97,5	95,9	94,5	95,1	96,1	96,9	96,0	97,8	97,5
Rural	**85,4**	**87,2**	**88,1**	**87,4**	**89,8**	**90,9**	**91,6**	**91,7**	**93,5**	**94,0**	**93,3**
Quintil I	76,2	79,1	83,6	82,6	86,4	87,9	86,8	89,3	92,7	92,5	88,1
Quintil II	83,6	85,8	86,8	88,7	93,1	90,6	92,6	93,9	94,4	92,9	94,0
Quintil III	88,4	88,7	89,9	87,2	91,9	92,7	92,4	94,3	96,7	95,4	95,0
Quintil IV	88,6	89,9	88,9	89,4	93,0	91,7	92,7	96,5	94,4	94,7	95,3
Quintil V	90,8	92,0	92,6	89,2	96,5	92,8	95,3	94,3	99,6	94,6	94,7
Región natural											
Costa	**92,6**	**91,6**	**92,5**	**91,9**	**92,8**	**93,0**	**93,8**	**94,5**	**94,1**	**95,3**	**95,6**
Quintil I	86,6	87,8	87,6	86,2	88,4	91,4	92,3	92,4	88,6	93,3	91,6
Quintil II	93,4	90,0	91,0	90,9	93,1	91,4	92,8	95,4	92,5	94,7	96,0
Quintil III	93,6	92,4	94,0	93,7	93,8	94,6	94,8	93,0	94,9	95,9	97,2
Quintil IV	95,9	94,7	96,2	95,9	94,9	93,3	94,6	93,2	95,8	96,7	98,7
Quintil V	96,6	96,2	97,7	95,2	94,2	96,0	96,7	98,5	95,4	97,5	97,1
Sierra	**90,2**	**91,8**	**92,8**	**93,0**	**93,3**	**94,2**	**94,8**	**94,7**	**95,6**	**96,0**	**95,7**
Quintil I	81,5	83,3	87,6	87,8	90,6	92,0	91,8	93,3	95,1	94,3	92,1
Quintil II	92,1	90,3	93,2	92,5	93,0	93,1	94,4	94,6	95,8	95,8	96,0
Quintil III	91,5	94,6	92,3	95,3	94,7	95,2	96,1	96,0	96,3	97,6	97,6
Quintil IV	93,7	96,1	95,7	95,2	95,4	96,5	96,1	95,6	95,6	96,3	96,8
Quintil V	95,4	97,2	97,6	97,3	95,9	96,4	97,6	95,9	97,9	96,7	98,0
Selva	**82,5**	**84,8**	**84,9**	**83,4**	**87,6**	**87,7**	**89,6**	**89,3**	**90,8**	**91,5**	**92,7**
Quintil I	69,6	76,2	72,7	76,0	86,5	83,0	81,5	85,8	87,4	88,6	90,2
Quintil II	77,0	79,4	81,9	79,0	85,8	88,2	89,6	90,1	90,6	89,2	91,5
Quintil III	88,5	86,7	89,1	86,8	88,5	88,4	93,2	90,9	94,6	90,7	93,0
Quintil IV	91,1	92,1	93,7	85,3	89,0	88,2	92,0	91,5	94,1	95,4	95,9
Quintil V	91,3	95,5	95,1	95,6	89,7	93,7	95,3	93,5	98,8	98,1	95,0

Fuente: Instituto Nacional de Estadística e Informática-Encuesta Nacional de Hogares.

CUADRO Nº 2.9
PERÚ: TASA BRUTA DE ASISTENCIA ESCOLAR DE LA POBLACIÓN DE 12 A 16 AÑOS DE EDAD POR LENGUA MATERNA APRENDIDA EN LA NIÑEZ, SEGÚN SEXO Y ÁMBITO GEOGRÁFICO, 2009 - 2019
(Porcentaje del total de población de 12 a 16 años de edad de cada sexo y ámbito)

Sexo / Ámbito geográfico/ Lengua Materna	2009	2010	2011	2012	2013	2014	2015	2016	2017	2018	2019
Total											
Castellano	**90,3**	**90,5**	**91,6**	**91,2**	**92,3**	**92,8**	**93,9**	**93,9**	**94,2**	**95,0**	**95,3**
Lengua Nativa 1/	**90,9**	**92,8**	**91,7**	**92,1**	**92,2**	**93,3**	**91,5**	**93,6**	**94,9**	**95,9**	**95,2**
Área de residencia											
Urbana											
Castellano	93,0	92,4	93,3	93,1	93,5	93,7	94,5	94,8	94,5	95,4	96,1
Lengua Nativa 1/	87,9	95,6	93,8	95,4	93,9	92,0	91,0	93,7	94,3	96,8	91,7
Rural											
Castellano	83,1	85,4	86,9	85,6	89,1	90,0	91,9	91,1	92,9	93,6	92,4
Lengua Nativa 1/	91,5	92,2	91,3	91,5	91,8	93,6	91,7	93,5	95,1	95,6	95,9
Región natural											
Costa											
Castellano	92,7	91,6	92,6	92,1	93,0	93,1	94,0	94,5	94,2	95,4	95,8
Lengua Nativa 1/	79,3	96,2	91,0	97,2	83,3	92,2	75,8	97,6	89,3	83,0	73,3
Sierra											
Castellano	89,8	91,3	92,8	93,1	93,0	94,1	95,2	94,7	95,4	95,8	95,5
Lengua Nativa 1/	91,9	93,3	93,2	93,1	94,2	95,1	94,2	94,8	96,8	96,7	96,6
Selva											
Castellano	82,8	85,0	85,6	83,9	88,7	88,7	91,0	89,8	91,2	91,6	92,9
Lengua Nativa 1/	82,7	85,6	76,6	78,8	78,3	80,5	78,9	86,0	87,2	92,5	91,0
Hombre											
Castellano	**90,9**	**90,9**	**91,3**	**90,7**	**92,4**	**92,7**	**93,9**	**94,4**	**94,9**	**95,5**	**94,8**
Lengua Nativa 1/	**91,6**	**94,0**	**92,9**	**92,1**	**92,6**	**94,0**	**90,8**	**94,9**	**96,6**	**97,3**	**97,1**
Área de residencia											
Urbana											
Castellano	93,4	92,2	92,7	92,3	93,2	93,5	94,5	95,0	95,3	95,7	95,5
Lengua Nativa 1/	88,7	97,9	98,3	96,4	93,8	91,1	82,0	96,4	97,8	99,1	97,1
Rural											
Castellano	84,4	87,3	87,3	85,9	90,1	90,4	92,1	92,6	93,9	95,0	92,7
Lengua Nativa 1/	92,2	93,2	91,9	91,4	92,4	94,7	93,0	94,6	96,4	96,8	97,1
Mujer											
Castellano	**89,8**	**90,2**	**91,9**	**91,8**	**92,3**	**92,8**	**93,8**	**93,3**	**93,3**	**94,4**	**95,7**
Lengua Nativa 1/	**90,1**	**91,8**	**90,3**	**92,0**	**91,7**	**92,5**	**92,2**	**92,2**	**93,3**	**94,4**	**93,1**
Área de residencia											
Urbana											
Castellano	92,7	92,6	93,9	94,0	93,7	93,9	94,6	94,6	93,7	95,2	96,8
Lengua Nativa 1/	87,2	93,9	88,6	94,4	94,1	93,2	98,2	91,7	90,8	94,2	86,2
Rural											
Castellano	81,7	83,4	86,4	85,3	88,0	89,6	91,6	89,5	91,8	92,1	92,1
Lengua Nativa 1/	90,7	91,2	90,6	91,5	91,1	92,4	90,3	92,4	93,8	94,5	94,6

1/ Comprende: Quechua, Aimara y lenguas amazónicas.
Fuente: Instituto Nacional de Estadística e Informática-Encuesta Nacional de Hogares.

CUADRO Nº 2.10
PERÚ: TASA NETA DE ASISTENCIA DE LA POBLACIÓN DE 3 A 5 AÑOS DE EDAD A EDUCACIÓN INICIAL, SEGÚN SEXO Y ÁMBITO GEOGRÁFICO, 2009-2019
(Porcentaje del total de población de 3 a 5 años de edad de cada sexo y ámbito geográfico)

Sexo / Ámbito geográfico	2009	2010	2011	2012	2013	2014	2015	2016	2017	2018	2019
Total (Corte edad al 31 marzo) 1/	-	-	-	**74,4**	**79,6**	**84,6**	**87,6**	**88,6**	**90,3**	**91,1**	**93,1**
Total	**66,3**	**68,0**	**69,7**	**70,8**	**74,6**	**77,2**	**78,8**	**79,2**	**81,5**	**82,6**	**83,4**
Lima Metropolitana 2/	76,9	78,1	82,0	82,0	78,8	85,7	79,3	82,0	85,4	86,7	86,0
Resto país	62,7	64,2	65,0	66,8	73,1	74,1	78,6	78,0	79,9	80,8	82,3
Área de residencia											
Urbana	72,4	72,0	74,4	74,0	77,0	78,5	78,6	79,2	82,0	83,0	84,1
Rural	53,3	58,3	57,5	63,0	68,8	73,7	79,4	79,1	79,8	81,2	81,2
Región natural											
Costa	75,8	74,9	77,5	76,7	77,5	81,9	78,5	81,3	82,5	84,9	85,8
Sierra	59,0	62,1	63,8	67,6	74,0	75,2	81,1	78,3	82,0	81,3	82,2
Selva	54,1	58,8	56,6	59,8	66,9	66,3	74,9	73,8	76,9	76,6	77,2
Niño	**66,4**	**68,0**	**70,5**	**70,3**	**74,6**	**75,6**	**78,5**	**79,0**	**81,0**	**82,3**	**82,8**
Lima Metropolitana 2/	80,8	78,6	85,2	83,9	80,4	81,7	79,9	79,4	85,0	87,8	87,2
Resto país	61,8	63,9	64,0	65,4	72,5	73,3	77,9	78,9	79,4	79,9	81,0
Área de residencia											
Urbana	73,0	73,2	75,6	74,3	77,4	76,9	78,5	79,4	82,0	82,4	83,9
Rural	52,7	56,1	57,0	61,1	67,4	72,1	78,5	78,0	78,0	82,1	79,6
Región natural											
Costa	77,1	75,4	78,6	79,0	77,6	79,4	79,0	80,7	82,1	84,3	86,3
Sierra	59,0	61,7	64,2	64,4	74,2	74,6	79,8	78,4	81,5	81,5	80,9
Selva	51,5	59,1	54,8	57,4	66,1	64,9	73,9	74,6	75,9	76,7	74,4
Niña	**66,1**	**67,9**	**68,7**	**71,3**	**74,7**	**78,8**	**79,2**	**79,3**	**82,0**	**82,8**	**84,0**
Lima Metropolitana 2/	73,1	77,5	77,5	80,0	77,1	89,7	78,6	85,1	86,0	85,4	84,9
Resto país	63,7	64,4	65,9	68,2	73,8	74,9	79,4	77,1	80,4	81,8	83,6
Área de residencia											
Urbana	71,8	70,8	73,1	73,7	76,5	80,2	78,8	79,0	82,1	83,7	84,3
Rural	54,0	60,7	58,0	65,1	70,3	75,2	80,3	80,4	81,8	80,4	82,9
Región natural											
Costa	74,4	74,4	76,1	74,5	77,4	84,4	78,1	82,0	82,9	85,6	85,2
Sierra	58,9	62,4	63,4	70,9	73,8	75,8	82,4	78,2	82,5	81,2	83,8
Selva	57,1	58,4	58,5	62,2	67,9	67,6	75,9	72,9	77,9	76,5	80,0

1/ Indicador calculado considerando la edad cronológica en años cumplidos al 31 de marzo, según disposición establecida por el Ministerio de Educación a partir del año 2012.
2/ Comprende: Provincia de Lima y Provincia Constitucional del Callao.
Fuente: Instituto Nacional de Estadística e Informática-Encuesta Nacional de Hogares.

CUADRO Nº 2.11
PERÚ: TASA NETA DE ASISTENCIA DE LA POBLACIÓN DE 3 A 5 AÑOS A EDUCACIÓN INICIAL, SEGÚN SEXO Y CONDICIÓN SOCIOECONÓMICA, 2009 - 2019

(Porcentaje del total de población de 3 a 5 años de edad, de cada sexo y quintil)

Sexo / Condición socioeconómica	2009	2010	2011	2012	2013	2014	2015	2016	2017	2018	2019
Total	**66,3**	**68,0**	**69,7**	**70,8**	**74,6**	**77,2**	**78,8**	**79,2**	**81,5**	**82,6**	**83,4**
Quintil I	48,8	54,8	54,7	58,4	65,9	70,0	74,5	76,2	76,1	77,3	78,5
Quintil II	60,2	62,8	64,9	66,2	69,5	73,7	78,2	74,8	77,8	79,0	79,3
Quintil III	75,2	73,0	76,7	76,5	79,5	84,2	80,3	82,5	83,8	86,1	85,6
Quintil IV	79,2	80,6	80,9	82,7	84,4	79,9	81,0	81,2	87,5	85,1	90,1
Quintil V	91,4	85,0	87,5	83,4	85,2	90,4	87,1	87,9	92,1	92,7	90,8
Hombre	**66,4**	**68,0**	**70,5**	**70,3**	**74,6**	**75,6**	**78,5**	**79,0**	**81,0**	**82,3**	**82,8**
Quintil I	46,8	54,6	53,7	56,7	65,6	70,6	73,5	74,1	74,0	77,6	79,3
Quintil II	64,0	63,8	65,6	65,6	68,5	72,4	75,3	74,9	80,7	77,8	79,6
Quintil III	76,2	70,9	75,8	78,1	81,6	81,1	83,1	81,9	80,2	84,5	83,6
Quintil IV	79,9	83,2	82,8	82,8	82,2	74,4	83,1	82,1	89,8	86,6	87,7
Quintil V	93,9	84,6	89,0	82,2	88,8	90,3	85,0	90,3	90,5	93,1	90,6
Mujer	**66,1**	**67,9**	**68,7**	**71,3**	**74,7**	**78,8**	**79,2**	**79,3**	**82,0**	**82,8**	**84,0**
Quintil I	51,1	54,9	55,5	60,1	66,2	69,5	75,5	78,4	78,3	77,0	77,6
Quintil II	56,3	61,9	64,1	67,0	70,8	74,9	81,5	74,7	74,3	80,2	79,0
Quintil III	74,1	75,7	77,8	74,6	77,2	87,4	77,9	83,2	87,7	87,9	87,5
Quintil IV	78,5	78,3	78,5	82,6	86,5	85,3	78,8	80,2	85,1	83,8	92,1
Quintil V	89,3	85,3	85,9	84,6	81,8	90,5	89,8	84,8	93,9	92,2	91,1

Fuente: Instituto Nacional de Estadística e Informática-Encuesta Nacional de Hogares.

CUADRO Nº 2.12
PERÚ: TASA NETA DE ASISTENCIA DE LA POBLACIÓN DE 6 A 11 AÑOS DE EDAD A EDUCACIÓN PRIMARIA, SEGÚN ÁMBITO GEOGRÁFICO, 2009-2019
(Porcentaje del total de población de 6 a 11 años de edad de cada ámbito)

Ámbito geográfico	2009	2010	2011	2012	2013	2014	2015	2016	2017	2018	2019
Total (Corte edad al 31 marzo) 1/	-	-	-	**91,2**	**92,9**	**93,0**	**92,9**	**93,5**	**92,9**	**96,0**	**97,3**
Total	**94,0**	**93,3**	**93,0**	**91,6**	**92,4**	**91,9**	**91,0**	**91,1**	**91,4**	**93,2**	**93,6**
Área de residencia											
Urbana	93,7	93,3	92,7	91,4	92,0	91,9	90,6	90,9	90,9	93,1	93,5
Rural	94,7	93,2	93,7	92,0	93,4	91,7	92,2	91,6	92,6	93,5	93,9
Región natural											
Costa	93,7	93,3	92,8	91,3	92,5	91,8	90,4	90,3	90,9	92,8	93,7
Sierra	94,4	93,5	94,2	92,5	92,7	92,2	91,8	92,2	91,8	94,2	93,8
Selva	93,9	92,5	90,8	90,4	91,4	91,4	91,2	91,2	91,9	92,4	93,0
Departamento											
Amazonas	95,7	94,5	90,6	94,3	92,8	91,0	95,7	91,8	92,2	92,8	91,8
Áncash	93,8	94,7	95,2	91,4	93,8	91,7	92,1	91,1	92,6	93,3	93,7
Apurímac	93,0	92,0	96,7	83,6	91,2	93,4	88,4	94,4	92,4	96,0	96,9
Arequipa	93,7	94,4	95,2	93,4	93,7	91,9	89,4	93,7	92,8	93,8	93,9
Ayacucho	94,1	92,2	93,9	93,8	94,1	87,0	93,5	90,0	93,9	94,0	93,2
Cajamarca	95,8	93,0	94,8	96,0	93,0	93,4	93,0	92,2	93,1	93,0	94,6
Prov. Const. Callao	92,0	95,7	94,6	90,9	93,0	88,3	90,7	88,7	90,4	90,2	91,9
Cusco	94,8	95,5	94,5	93,8	91,6	91,1	91,3	92,2	93,6	93,0	96,1
Huancavelica	96,1	95,9	95,5	92,7	94,1	94,3	92,0	92,0	92,1	94,2	92,0
Huánuco	94,1	93,1	94,0	92,3	95,1	92,3	93,1	92,6	93,5	92,6	91,9
Ica	96,4	92,4	94,1	93,6	93,1	93,0	92,8	92,0	89,6	91,8	95,8
Junín	93,9	94,7	91,0	90,7	90,4	93,3	91,3	89,8	91,4	93,7	89,6
La Libertad	91,9	95,1	90,3	92,1	91,2	94,8	92,4	91,1	90,8	92,5	93,8
Lambayeque	92,6	95,3	95,6	92,9	94,0	91,6	89,3	90,0	87,4	92,0	93,1
Lima	93,8	92,6	92,6	90,4	92,3	91,7	89,3	89,8	92,3	93,4	93,4
Provincia de Lima 2/	93,5	92,4	92,6	89,9	92,1	91,3	89,2	89,7	92,2	93,4	93,5
Región Lima 3/	96,3	94,3	92,8	93,8	94,1	94,6	90,1	91,2	93,0	93,4	92,6
Loreto	91,3	90,1	87,2	84,9	90,5	91,9	91,4	89,6	89,8	93,3	94,3
Madre de Dios	94,5	93,6	92,2	92,4	93,6	91,1	91,9	93,0	91,0	93,8	95,4
Moquegua	94,0	95,5	94,4	95,4	95,7	91,1	94,6	92,6	91,7	92,1	93,6
Pasco	97,6	92,6	92,4	93,8	93,1	94,5	94,5	94,0	92,1	93,6	95,6
Piura	95,3	91,4	91,6	93,0	93,0	90,7	92,4	90,3	87,7	92,7	94,7
Puno	94,6	89,2	94,0	90,4	91,1	91,8	91,8	93,5	88,1	95,6	94,4
San Martín	96,0	96,2	93,7	91,4	93,0	92,0	91,4	94,1	93,1	92,2	93,1
Tacna	91,4	95,9	93,5	94,8	92,3	93,0	91,6	94,3	95,5	95,7	95,4
Tumbes	96,0	94,7	93,1	96,1	92,7	91,4	90,9	89,5	90,0	93,8	97,5
Ucayali	91,6	92,4	90,1	88,8	87,2	87,9	85,8	92,6	90,9	91,2	92,8

1/ Indicador calculado considerando la edad cronológica en años cumplidos al 31 de marzo, según disposición establecida por el Ministerio de Educación a partir del año 2012.
2/ Comprende los 43 distritos que conforman la provincia de Lima.
3/ Comprende las provincias de Barranca, Cajatambo, Canta, Cañete, Huaral, Huarochirí, Huaura, Oyón y Yauyos.
Fuente: Instituto Nacional de Estadística e Informática-Encuesta Nacional de Hogares.

CUADRO Nº 2.13
PERÚ: TASA NETA DE ASISTENCIA DE LA POBLACIÓN MASCULINA DE 6 A 11 AÑOS DE EDAD A EDUCACIÓN PRIMARIA, SEGÚN ÁMBITO GEOGRÁFICO, 2009-2019
(Porcentaje del total de niños de 6 a 11 años de edad de cada ámbito)

Ámbito geográfico	2009	2010	2011	2012	2013	2014	2015	2016	2017	2018	2019
Total	**94,5**	**93,2**	**93,1**	**91,6**	**92,0**	**92,4**	**91,2**	**90,8**	**91,6**	**92,6**	**93,5**
Área de residencia											
Urbana	94,1	93,3	92,5	91,6	91,4	92,8	90,8	90,3	91,2	92,7	93,3
Rural	95,2	93,2	94,1	91,4	93,3	91,5	92,2	92,1	92,5	92,9	94,0
Región natural											
Costa	94,4	93,5	92,7	91,3	91,6	92,7	91,2	89,2	91,5	91,8	93,1
Sierra	94,7	93,4	94,5	92,1	93,1	92,4	91,0	92,4	91,7	94,3	94,7
Selva	94,2	92,3	90,6	91,0	90,7	91,3	91,6	92,1	91,5	91,9	92,2
Departamento											
Amazonas	96,4	95,3	89,4	92,5	91,8	89,9	96,8	92,7	93,9	93,9	91,2
Áncash	92,8	94,5	97,1	91,3	96,0	93,2	89,9	92,3	93,9	95,2	93,9
Apurímac	94,0	90,8	97,0	83,3	92,1	91,9	85,8	94,0	93,4	96,6	97,9
Arequipa	94,8	95,9	93,2	94,6	93,7	90,3	88,2	95,0	92,6	92,4	96,1
Ayacucho	95,0	92,0	94,1	91,3	95,2	85,9	92,2	88,7	92,8	94,3	91,2
Cajamarca	97,2	92,7	94,8	95,3	93,5	92,9	94,1	92,3	91,7	90,9	93,6
Prov. Const. Callao	93,5	94,7	94,2	90,1	91,4	90,7	93,7	88,4	92,8	88,6	90,8
Cusco	93,6	94,0	94,4	92,9	89,2	90,5	91,2	91,4	89,8	93,8	96,6
Huancavelica	95,3	98,4	96,3	94,0	92,6	94,6	89,8	91,8	94,2	97,1	90,0
Huánuco	94,7	93,5	93,1	93,5	95,4	92,9	92,3	93,3	94,8	93,1	90,8
Ica	95,8	92,8	95,2	94,0	92,3	93,5	94,1	90,4	89,2	89,6	97,6
Junín	92,1	93,5	91,9	89,6	92,3	94,7	90,7	92,2	92,6	95,1	90,1
La Libertad	92,8	94,7	93,1	91,4	92,2	95,4	91,3	91,7	92,2	93,9	93,5
Lambayeque	92,0	97,3	97,1	96,7	94,2	92,7	87,2	89,7	87,4	90,5	90,8
Lima	95,3	93,5	91,0	90,1	90,8	92,8	91,0	88,0	92,4	92,0	93,1
'Provincia de Lima 1/	94,9	93,3	91,1	89,9	90,5	92,5	90,4	87,5	92,3	91,8	93,1
'Región Lima 2/	98,2	95,5	90,0	92,4	93,1	94,9	95,8	91,9	93,6	93,8	93,4
Loreto	91,9	89,1	89,1	88,4	91,2	92,3	91,1	89,8	89,0	91,9	94,2
Madre de Dios	95,1	92,2	93,6	94,1	91,8	87,4	91,1	89,4	90,4	92,5	92,8
Moquegua	97,5	93,3	94,5	92,9	93,7	91,0	92,1	90,9	90,1	89,0	91,7
Pasco	98,0	93,0	92,1	92,7	93,8	95,3	95,3	92,2	89,3	93,7	98,0
Piura	96,2	88,4	93,5	91,1	91,5	90,2	92,9	90,5	87,7	90,5	94,8
Puno	94,1	89,8	95,1	91,8	92,2	95,3	91,4	91,9	89,1	95,9	97,2
San Martín	97,6	96,5	92,4	92,2	91,7	92,0	90,8	94,7	92,4	94,0	92,3
Tacna	87,5	93,4	89,2	93,5	91,1	90,4	90,7	95,5	96,8	93,6	93,1
Tumbes	95,0	91,9	90,1	98,1	92,1	91,9	92,9	91,5	91,1	96,4	97,5
Ucayali	89,2	93,2	90,0	89,9	84,8	87,0	84,8	94,4	90,4	90,8	91,1

1/ Comprende los 43 distritos que conforman la provincia de Lima.
2/ Comprende las provincias de Barranca, Cajatambo, Canta, Cañete, Huaral, Huarochirí, Huaura, Oyón y Yauyos.
Fuente: Instituto Nacional de Estadística e Informática-Encuesta Nacional de Hogares.

CUADRO Nº 2.14
PERÚ: TASA NETA DE ASISTENCIA DE LA POBLACIÓN FEMENINA DE 6 A 11 AÑOS DE EDAD A EDUCACIÓN PRIMARIA, SEGÚN ÁMBITO GEOGRÁFICO, 2009-2019
(Porcentaje del total de niñas de 6 a 11 años de edad de cada ámbito)

Ámbito geográfico	2009	2010	2011	2012	2013	2014	2015	2016	2017	2018	2019
Total	**93,5**	**93,3**	**93,0**	**91,7**	**92,8**	**91,3**	**90,9**	**91,5**	**91,2**	**93,9**	**93,8**
Área de residencia											
Urbana	93,2	93,3	92,9	91,2	92,5	91,0	90,4	91,6	90,6	93,9	93,8
Rural	94,1	93,2	93,2	92,7	93,5	92,0	92,2	91,2	92,7	94,2	93,8
Región natural											
Costa	92,9	93,2	92,9	91,3	93,4	90,8	89,7	91,4	90,4	94,2	94,4
Sierra	94,1	93,6	93,9	92,9	92,4	91,9	92,7	91,9	91,9	94,0	92,9
Selva	93,7	92,7	91,1	89,9	92,1	91,4	90,8	90,4	92,2	92,9	93,8
Departamento											
Amazonas	95,0	93,7	91,8	96,2	93,7	92,3	94,7	91,0	90,6	91,8	92,5
Áncash	94,8	94,9	93,2	91,5	91,4	90,2	94,5	89,8	91,3	91,6	93,4
Apurímac	92,0	93,5	96,3	83,9	90,1	95,1	91,0	94,9	91,2	95,7	95,9
Arequipa	92,6	92,3	97,3	92,2	93,6	93,6	90,5	92,4	93,1	95,4	91,6
Ayacucho	93,2	92,5	93,7	96,4	92,9	87,9	95,1	91,3	95,1	93,7	95,3
Cajamarca	94,5	93,3	94,8	96,6	92,5	93,9	91,7	92,1	94,4	94,9	95,6
Prov. Const. Callao	90,6	96,9	95,2	91,9	94,5	85,7	87,6	89,0	86,5	92,8	93,4
Cusco	95,8	96,8	94,6	94,8	93,9	91,7	91,4	93,0	97,4	92,2	95,6
Huancavelica	96,9	93,4	94,7	91,5	95,4	94,1	94,1	92,2	90,2	91,5	94,4
Huánuco	93,4	92,7	95,0	91,0	94,7	91,7	94,0	91,8	92,1	92,0	93,0
Ica	97,0	92,1	93,1	93,3	94,1	92,5	91,3	93,7	90,1	95,1	94,0
Junín	95,5	96,0	89,9	92,1	88,5	91,8	92,0	87,6	90,1	92,7	89,1
La Libertad	91,0	95,6	87,4	92,8	90,1	94,2	93,3	90,5	89,3	91,1	94,1
Lambayeque	93,5	93,0	94,0	89,4	93,9	90,6	91,6	90,2	87,5	94,0	95,6
Lima	92,2	91,7	94,3	90,6	93,8	90,4	87,6	91,7	92,1	95,3	93,7
'Provincia de Lima 1/	91,9	91,4	94,2	98,6	93,7	90,0	88,0	91,8	92,1	95,5	93,9
'Región Lima 2/	94,7	93,5	94,6	95,3	95,1	94,2	84,5	90,6	92,4	93,6	91,8
Loreto	90,7	91,4	84,9	81,3	89,7	91,6	91,7	89,3	90,5	94,8	94,3
Madre de Dios	93,7	95,2	90,7	90,6	95,7	94,5	92,7	95,9	91,7	95,2	98,8
Moquegua	90,2	97,3	94,4	97,8	97,6	91,2	96,6	94,2	93,3	95,5	95,3
Pasco	97,1	92,2	92,8	94,7	92,5	93,7	93,5	95,8	95,3	93,5	93,4
Piura	94,4	95,3	89,8	95,0	94,7	91,3	92,0	90,0	87,8	95,2	94,5
Puno	95,0	88,6	93,0	89,2	90,1	88,8	92,3	95,3	87,2	95,3	91,3
San Martín	94,4	95,9	95,2	90,6	94,4	92,0	91,9	93,4	94,0	90,2	93,9
Tacna	95,1	98,0	97,4	96,3	93,4	95,7	92,6	93,1	92,7	97,6	97,3
Tumbes	96,9	97,4	95,5	94,1	93,3	90,9	88,5	87,4	88,8	90,7	97,5
Ucayali	93,9	91,7	90,1	87,8	89,7	88,8	87,0	90,9	91,3	91,6	94,5

1/ Comprende los 43 distritos que conforman la provincia de Lima.
2/ Comprende las provincias de Barranca, Cajatambo, Canta, Cañete, Huaral, Huarochirí, Huaura, Oyón y Yauyos.
Fuente: Instituto Nacional de Estadística e Informática-Encuesta Nacional de Hogares.

CUADRO Nº 2.15
PERÚ: TASA NETA DE ASISTENCIA DE LA POBLACIÓN DE 6 A 11 AÑOS DE EDAD A EDUCACIÓN PRIMARIA, SEGÚN SEXO Y CONDICIÓN SOCIOECONÓMICA, 2009 - 2019

(Porcentaje del total de población de 6 a 11 años de edad, de cada quintil y sexo)

Sexo / Condición socioeconómica	2009	2010	2011	2012	2013	2014	2015	2016	2017	2018	2019
Total	**94,0**	**93,3**	**93,0**	**91,6**	**92,4**	**91,9**	**91,0**	**91,1**	**91,4**	**93,2**	**93,6**
Quintil I	93,9	92,1	93,3	91,0	92,7	91,8	92,4	92,1	92,0	93,2	93,5
Quintil II	94,5	94,4	92,6	91,4	92,1	91,8	90,9	92,0	90,5	93,8	93,2
Quintil III	94,6	93,5	93,5	92,2	91,0	91,6	90,0	89,5	91,4	93,1	93,6
Quintil IV	91,7	92,5	92,0	93,5	91,8	92,2	92,1	89,6	91,6	93,2	94,2
Quintil V	95,1	94,6	93,6	89,9	95,9	92,2	87,9	91,8	91,4	93,2	94,5
Hombre	**94,5**	**93,2**	**93,1**	**91,6**	**92,0**	**92,4**	**91,2**	**90,8**	**91,6**	**92,7**	**93,5**
Quintil I	94,4	91,5	94,1	90,7	92,6	91,8	92,1	93,1	91,1	92,9	93,2
Quintil II	94,2	95,0	93,6	91,2	92,4	93,1	90,9	91,4	92,1	94,4	94,1
Quintil III	95,2	92,8	93,1	91,5	89,3	92,0	91,2	89,3	92,0	92,3	92,7
Quintil IV	93,4	92,7	90,9	94,7	91,7	92,9	91,6	87,5	91,7	91,4	94,3
Quintil V	95,1	95,4	92,1	90,0	95,2	92,4	88,6	90,8	90,6	91,1	93,8
Mujer	**93,5**	**93,3**	**93,0**	**91,7**	**92,8**	**91,3**	**90,9**	**91,5**	**91,2**	**93,9**	**93,8**
Quintil I	93,5	92,9	92,6	91,4	92,8	91,8	92,7	91,0	92,8	93,6	93,8
Quintil II	94,7	93,7	91,6	91,6	91,7	90,5	90,9	92,6	88,9	93,0	92,3
Quintil III	94,0	94,2	93,9	92,9	92,7	91,2	88,7	89,7	90,7	93,9	94,6
Quintil IV	90,0	92,2	93,2	92,2	92,0	91,4	92,6	91,8	91,6	94,8	94,1
Quintil V	95,1	93,7	95,2	89,7	96,5	91,9	87,3	92,9	92,4	96,1	95,4

Fuente: Instituto Nacional de Estadística e Informática-Encuesta Nacional de Hogares.

CUADRO Nº 2.16
PERÚ: TASA NETA DE ASISTENCIA DE LA POBLACIÓN DE 12 A 16 AÑOS DE EDAD A EDUCACIÓN SECUNDARIA, SEGÚN ÁMBITO GEOGRÁFICO, 2009 - 2019
(Porcentaje del total de población de 12 a 16 años de edad de cada ámbito)

Ámbito geográfico	2009	2010	2011	2012	2013	2014	2015	2016	2017	2018	2019
Total	**77,5**	**78,5**	**79,6**	**80,3**	**81,0**	**82,3**	**83,4**	**83,0**	**83,9**	**84,7**	**84,5**
Área de residencia											
Urbana	84,0	84,1	84,8	85,2	85,7	86,3	86,8	86,0	86,1	87,2	86,7
Rural	65,0	67,1	69,0	69,9	71,2	73,6	75,8	76,1	78,5	79,1	79,3
Región natural											
Costa	83,9	83,0	83,7	84,6	84,8	85,7	86,1	85,4	85,9	87,2	86,1
Sierra	73,7	76,5	79,2	79,0	80,1	81,6	83,6	83,7	84,8	84,6	84,7
Selva	66,4	68,1	67,2	69,3	71,4	73,7	75,0	73,5	75,0	77,1	78,9
Departamento											
Amazonas	62,6	63,3	63,4	64,1	66,6	72,3	76,9	70,1	79,6	82,2	80,7
Áncash	78,3	80,6	79,8	79,7	83,9	87,0	88,3	86,1	85,7	85,1	86,3
Apurímac	83,0	79,9	80,4	78,7	84,1	83,3	83,1	82,4	87,2	86,8	84,3
Arequipa	83,9	90,5	87,7	90,7	86,3	88,5	88,6	92,9	90,5	90,0	90,0
Ayacucho	71,2	72,1	77,6	74,2	76,9	79,9	84,0	83,3	86,4	84,4	85,9
Cajamarca	62,1	70,7	73,0	66,2	72,4	75,1	79,4	76,9	81,0	79,2	83,7
Prov. Const. Callao	85,1	86,2	87,7	86,5	83,4	86,3	87,4	82,6	84,8	86,2	87,9
Cusco	81,9	84,1	87,6	84,0	84,6	86,1	88,3	86,6	84,4	85,3	87,1
Huancavelica	72,3	74,8	73,0	77,9	79,2	81,8	85,5	85,2	87,4	85,1	86,3
Huánuco	60,9	65,7	64,4	70,8	71,2	73,5	74,4	74,4	76,9	75,9	80,4
Ica	84,2	83,3	82,9	82,0	88,8	87,5	87,9	88,2	90,4	89,7	88,0
Junín	83,8	82,3	84,7	84,5	86,2	78,5	81,2	81,7	84,2	83,5	83,8
La Libertad	72,8	71,8	72,2	77,1	76,1	77,0	80,4	77,8	79,4	81,5	78,6
Lambayeque	77,3	79,5	75,4	78,3	82,6	81,9	79,2	82,2	79,2	81,8	84,5
Lima	85,7	84,0	84,9	86,8	86,1	87,2	87,4	86,4	88,3	88,6	87,1
Provincia de Lima 1/	86,5	84,2	85,3	87,1	86,0	87,2	87,2	86,0	88,4	88,5	87,1
Región Lima 2/	80,1	82,3	81,7	84,5	86,4	87,7	88,4	90,0	87,3	89,2	87,5
Loreto	57,7	55,5	54,3	55,1	63,1	68,0	68,4	70,6	73,8	73,4	75,2
Madre de Dios	82,7	82,6	81,0	79,1	86,3	86,6	83,6	80,0	85,1	87,0	92,3
Moquegua	87,5	86,5	89,7	89,0	92,7	88,6	87,4	88,1	90,9	91,8	90,6
Pasco	76,2	79,3	81,9	80,4	83,2	80,9	81,4	80,7	84,8	84,9	88,1
Piura	71,1	72,9	82,0	79,3	76,9	79,8	81,9	80,4	77,9	82,5	80,6
Puno	79,2	81,2	85,8	86,5	85,9	86,9	85,3	89,5	86,0	90,1	86,7
San Martín	70,5	71,5	72,2	75,3	75,8	79,7	82,4	75,4	71,9	78,9	79,4
Tacna	87,8	90,6	87,8	89,4	87,1	87,3	91,0	91,0	90,0	90,5	89,6
Tumbes	78,4	78,1	84,1	87,1	82,7	87,3	89,2	90,0	85,3	87,5	87,3
Ucayali	67,4	74,1	68,5	69,0	68,8	69,3	72,0	79,2	76,3	76,4	72,3

1/ Comprende los 43 distritos que conforman la provincia de Lima.
2/ Comprende las provincias de Barranca, Cajatambo, Canta, Cañete, Huaral, Huarochirí, Huaura, Oyón y Yauyos.
Fuente: Instituto Nacional de Estadística e Informática-Encuesta Nacional de Hogares.

CUADRO Nº 2.17
PERÚ: TASA NETA DE ASISTENCIA DE LA POBLACIÓN MASCULINA DE 12 A 16 AÑOS DE EDAD A EDUCACIÓN SECUNDARIA, SEGÚN ÁMBITO GEOGRÁFICO, 2009 - 2019

(Porcentaje del total de población masculina de 12 a 16 años de edad de cada ámbito)

Ámbito geográfico	2009	2010	2011	2012	2013	2014	2015	2016	2017	2018	2019
Total	**77,7**	**78,0**	**78,6**	**80,4**	**80,2**	**81,8**	**83,1**	**83,5**	**84,4**	**84,6**	**84,3**
Área de residencia											
Urbana	84,5	82,8	83,4	85,2	84,7	85,4	86,3	86,4	86,4	86,5	86,1
Rural	64,8	68,2	69,1	70,1	71,1	74,1	76,0	77,0	79,6	80,3	80,2
Región natural											
Costa	84,3	80,4	81,6	85,6	83,5	84,5	86,1	86,1	86,1	86,8	84,2
Sierra	74,4	78,5	79,2	78,5	80,3	82,3	83,0	84,0	86,2	85,3	86,6
Selva	64,6	68,7	67,6	67,5	69,6	72,7	74,7	74,4	74,1	76,5	79,0
Departamento											
Amazonas	59,9	61,4	61,0	57,9	65,9	73,4	77,2	70,6	75,9	83,3	83,9
Áncash	77,5	82,1	79,0	76,9	83,8	82,9	86,7	86,3	86,6	85,0	86,9
Apurímac	82,9	76,8	82,7	73,3	82,3	87,8	83,9	84,0	89,3	86,7	83,6
Arequipa	81,5	91,4	83,8	87,4	85,8	87,4	90,6	90,9	90,4	89,8	92,2
Ayacucho	70,3	72,5	76,4	75,3	75,6	79,8	81,0	79,4	88,9	85,0	89,8
Cajamarca	63,5	74,2	72,5	68,7	73,9	78,0	80,7	81,6	83,7	82,5	84,8
Prov. Const. Callao	82,8	89,1	83,6	83,7	82,6	83,3	89,4	82,6	83,6	86,3	82,3
Cusco	81,9	85,2	85,3	83,6	85,3	84,4	85,8	86,7	82,8	84,5	88,4
Huancavelica	80,8	73,8	73,6	76,0	79,5	80,2	86,8	82,8	85,7	85,3	88,7
Huánuco	63,0	70,7	66,9	70,8	72,7	71,5	73,8	74,5	76,6	76,0	81,3
Ica	87,5	84,2	83,7	81,3	88,4	82,8	85,4	86,3	91,4	88,6	86,7
Junín	84,5	78,3	87,2	81,3	82,9	80,1	81,0	81,0	85,9	82,7	82,6
La Libertad	71,4	69,4	71,2	80,4	74,3	75,1	79,2	79,3	78,9	78,5	78,0
Lambayeque	76,0	73,9	73,8	84,5	80,2	82,1	84,2	84,0	78,6	84,2	86,4
Lima	86,8	80,6	83,1	87,8	84,5	88,1	86,4	87,2	88,4	88,6	84,8
Provincia de Lima 1/	88,1	81,1	83,4	88,4	84,2	87,7	86,3	87,1	88,5	88,0	84,5
Región Lima 2/	77,1	77,3	81,1	82,3	86,8	91,2	87,2	87,8	87,2	92,3	87,3
Loreto	55,4	59,1	57,1	56,4	62,2	64,4	66,6	71,0	73,8	74,4	77,2
Madre de Dios	81,3	83,2	77,3	74,0	85,4	85,9	77,8	79,6	84,9	85,2	95,9
Moquegua	89,4	86,7	88,6	86,4	95,1	90,2	85,2	88,2	91,8	89,5	90,4
Pasco	73,0	78,2	82,3	80,9	82,8	79,5	78,7	79,2	86,3	86,2	89,3
Piura	71,2	72,5	79,2	80,3	75,8	77,0	82,7	81,3	80,4	80,8	79,4
Puno	79,0	88,4	86,2	85,3	84,8	88,3	85,3	92,0	88,4	90,7	90,7
San Martín	70,8	71,9	71,2	73,1	79,2	78,3	83,4	76,0	72,6	77,9	78,6
Tacna	84,1	92,5	83,9	90,1	89,8	88,1	89,8	91,7	90,2	94,6	89,3
Tumbes	75,7	75,5	79,5	88,0	83,3	89,2	89,2	90,1	85,6	83,4	86,8
Ucayali	65,3	74,6	68,1	68,2	64,5	65,4	71,2	79,5	73,8	74,7	70,0

1/ Comprende los 43 distritos que conforman la provincia de Lima.
2/ Comprende las provincias de Barranca, Cajatambo, Canta, Cañete, Huaral, Huarochirí, Huaura, Oyón y Yauyos.
Fuente: Instituto Nacional de Estadística e Informática-Encuesta Nacional de Hogares.

CUADRO Nº 2.18
PERÚ: TASA NETA DE ASISTENCIA DE LA POBLACIÓN FEMENINA DE 12 A 16 AÑOS DE EDAD A EDUCACIÓN SECUNDARIA, SEGÚN ÁMBITO GEOGRÁFICO, 2009 - 2019
(Porcentaje del total de población femenina de 12 a 16 años de edad de cada ámbito)

Ámbito geográfico	2009	2010	2011	2012	2013	2014	2015	2016	2017	2018	2019
Total	**77,3**	**79,0**	**80,6**	**80,3**	**81,9**	**82,8**	**83,8**	**82,4**	**83,3**	**84,8**	**84,7**
Área de residencia											
Urbana	83,4	85,3	86,2	85,3	86,6	87,2	87,3	85,6	85,8	87,8	87,3
Rural	65,2	66,1	69,0	69,7	71,4	73,2	75,5	75,2	77,2	77,8	78,3
Región natural											
Costa	83,4	85,7	86,0	83,4	86,2	86,9	86,1	84,7	85,6	87,6	88,0
Sierra	73,0	74,6	79,2	79,5	79,8	80,9	84,1	83,4	83,1	83,9	82,7
Selva	68,4	67,5	66,8	71,3	73,3	74,7	75,3	72,4	76,0	77,7	78,7
Departamento											
Amazonas	65,7	65,2	65,9	70,9	67,3	71,2	76,6	69,5	83,7	81,2	77,3
Áncash	79,2	79,2	80,4	82,4	83,9	91,8	89,8	85,9	84,6	85,2	85,7
Apurímac	83,0	82,7	78,1	84,1	85,9	78,6	82,3	80,9	85,5	86,8	85,0
Arequipa	86,5	89,8	90,9	94,4	86,7	90,0	86,5	94,7	90,5	90,2	87,8
Ayacucho	72,1	71,7	78,9	72,9	78,1	80,0	87,4	88,3	82,9	83,6	81,9
Cajamarca	60,4	67,4	73,5	63,7	70,8	72,0	77,8	72,3	78,1	75,4	82,6
Prov. Const. Callao	88,0	83,0	92,0	89,4	84,3	88,9	85,8	82,7	85,8	86,1	93,0
Cusco	81,9	82,8	90,4	84,4	83,8	88,0	91,2	86,6	85,9	86,0	85,8
Huancavelica	63,2	75,8	72,5	79,8	78,9	83,5	84,1	88,2	89,2	84,9	83,6
Huánuco	59,1	60,4	61,6	70,8	69,5	75,4	75,3	74,2	77,2	75,7	79,3
Ica	80,5	82,4	81,9	82,8	89,3	91,8	90,2	90,6	89,3	90,9	89,4
Junín	83,0	86,6	82,0	87,0	89,3	77,0	81,5	82,6	82,6	84,3	85,1
La Libertad	74,3	74,3	73,2	73,5	77,7	79,1	81,6	76,2	79,8	84,7	79,2
Lambayeque	78,7	84,4	77,1	72,1	84,9	81,7	73,4	80,2	79,8	79,6	82,7
Lima	84,5	87,3	86,9	85,7	87,7	86,4	88,3	85,6	88,2	88,7	89,4
Provincia de Lima 1/	84,8	87,3	87,4	85,6	88,0	86,7	88,1	84,8	88,2	89,0	89,6
Región Lima 2/	82,9	87,5	82,5	86,8	86,0	84,2	89,5	92,5	87,5	85,6	87,7
Loreto	60,2	51,9	51,5	53,7	64,0	72,2	70,0	70,3	73,8	72,3	73,1
Madre de Dios	84,4	81,9	84,7	83,5	87,2	87,3	90,5	80,7	85,3	88,8	88,6
Moquegua	86,0	86,3	90,8	91,9	90,9	87,1	90,2	87,9	90,0	94,1	90,9
Pasco	80,1	80,7	81,4	79,8	83,6	82,3	84,8	82,6	83,1	83,4	86,8
Piura	70,9	73,5	85,0	78,3	78,1	82,9	81,2	79,4	75,4	84,2	81,7
Puno	79,4	73,6	85,3	87,9	87,1	85,2	85,3	87,2	83,2	89,5	82,9
San Martín	70,2	71,1	73,3	77,8	72,4	81,5	81,1	74,7	71,0	79,8	80,4
Tacna	91,5	88,0	91,3	88,8	83,9	86,5	92,7	90,3	89,9	86,4	90,0
Tumbes	81,3	82,1	89,9	86,0	82,1	85,4	89,2	90,0	84,8	92,3	87,8
Ucayali	70,1	73,5	68,8	70,2	74,0	72,9	72,8	78,9	80,0	78,1	75,3

1/ Comprende los 43 distritos que conforman la provincia de Lima.
2/ Comprende las provincias de Barranca, Cajatambo, Canta, Cañete, Huaral, Huarochirí, Huaura, Oyón y Yauyos.
Fuente: Instituto Nacional de Estadística e Informática-Encuesta Nacional de Hogares.

CUADRO Nº 2.19
PERÚ: TASA NETA DE ASISTENCIA DE LA POBLACIÓN FEMENINA DE 12 A 16 AÑOS DE EDAD A EDUCACIÓN SECUNDARIA, SEGÚN ÁMBITO GEOGRÁFICO, 2009 - 2019
(Porcentaje del total de población femenina de 12 a 16 años de edad de cada ámbito)

Lengua Materna/Ámbito geográfico/Sexo	2009	2010	2011	2013	2014	2015	2016	2017	2018	2019
Total										
Castellano	**79,3**	**80,0**	**81,1**	**82,4**	**83,5**	**84,7**	**84,0**	**84,5**	**85,2**	**85,1**
Lengua Nativa 1/	**65,4**	**68,3**	**69,6**	**71,5**	**74,6**	**73,8**	**75,7**	**79,2**	**80,6**	**80,5**
Área de residencia										
Urbana										
Castellano	84,4	84,4	85,2	86,0	86,7	87,2	86,3	86,2	87,2	87,0
Lengua Nativa 1/	70,6	75,6	76,6	80,6	77,6	76,0	77,4	87,6	86,3	83,0
Rural										
Castellano	65,5	67,5	69,4	72,1	73,7	77,0	76,7	79,0	79,3	79,2
Lengua Nativa 1/	64,4	66,7	68,3	69,6	73,9	73,2	75,3	77,4	79,2	80,0
Región natural										
Costa										
Castellano	84,0	83,2	84,2	85,0	85,8	86,3	85,5	85,9	87,3	86,4
Lengua Nativa 1/	66,5	76,1	42,3	80,4	74,0	47,8	75,7	86,9	83,0	69,5
Sierra										
Castellano	76,5	79,4	81,9	82,2	83,0	85,5	85,2	85,3	84,9	84,9
Lengua Nativa 1/	67,0	68,9	72,6	74,3	78,2	78,0	79,7	83,1	83,7	84,4
Selva										
Castellano	68,0	69,1	68,9	73,9	76,4	77,5	75,8	77,5	78,9	80,9
Lengua Nativa 1/	47,8	56,1	46,6	47,8	49,2	53,7	53,6	57,7	63,7	63,1
Hombre										
Lima Metropolitana	82,9	65,8	86,2	87,6						
Resto país	74,8	68,3	73,0	76,1						
Castellano	**79,4**	**79,0**	**79,9**	**81,8**	**83,1**	**84,2**	**84,4**	**84,9**	**85,0**	**84,4**
Lengua Nativa 1/	**66,0**	**70,9**	**70,7**	**70,0**	**74,2**	**74,5**	**76,3**	**80,3**	**81,7**	**85,5**
Área de residencia										
Urbana										
Castellano	84,9	82,8	83,8	85,1	86,0	86,8	86,6	86,5	86,5	86,2
Lengua Nativa 1/	70,2	89,0	79,3	78,1	75,4	72,3	81,4	86,5	88,7	94,5
Rural										
Castellano	64,9	68,7	69,2	72,5	74,4	76,7	77,9	80,0	80,6	79,1
Lengua Nativa 1/	65,2	67,5	69,1	68,4	73,8	75,0	75,3	78,9	79,8	83,7
Mujer										
Lima Metropolitana	84,8	82,4	87,4	84,9						
Resto país	74,1	61,6	74,8	76,8						
Castellano	**79,2**	**80,9**	**82,3**	**83,1**	**83,8**	**85,2**	**83,5**	**84,1**	**85,5**	**85,8**
Lengua Nativa 1/	**64,8**	**65,8**	**68,4**	**73,2**	**75,2**	**73,1**	**75,0**	**78,1**	**79,5**	**75,2**
Área de residencia										
Urbana										
Castellano	83,9	86,1	86,7	86,9	87,4	87,7	86,1	85,8	88,0	87,7
Lengua Nativa 1/	71,0	65,2	73,6	83,0	80,7	78,9	74,4	88,8	83,6	71,4
Rural										
Castellano	66,1	66,3	69,7	71,6	73,0	77,4	75,5	77,8	77,8	79,3
Lengua Nativa 1/	63,5	66,0	67,5	70,9	74,0	71,3	75,2	75,8	78,6	76,0

1/ Comprende: Quechua, Aimara y lenguas amazónicas.
Fuente: Instituto Nacional de Estadística e Informática-Encuesta Nacional de Hogares.

CUADRO Nº 2.20
PERÚ: TASA NETA DE ASISTENCIA A EDUCACIÓN SECUNDARIA DE LA POBLACIÓN DE 12 A 16 AÑOS DE EDAD, SEGÚN SEXO Y CONDICIÓN SOCIOECONÓMICA, 2009- 2019

(Porcentaje del total de población de 12 a 16 años de edad de cada sexo y quintil)

Sexo / Condición socioeconómica	2009	2010	2011	2012	2013	2014	2015	2016	2017	2018	2019
Total	**77,5**	**78,5**	**79,6**	**80,3**	**81,0**	**82,3**	**83,4**	**83,0**	**83,9**	**84,7**	**84,5**
Quintil I	60,8	61,3	64,1	66,6	69,6	72,7	73,5	74,5	75,6	76,5	76,6
Quintil II	75,1	79,9	80,2	80,5	82,9	81,3	83,2	82,8	84,2	85,2	84,4
Quintil III	85,2	83,6	85,1	85,4	83,1	85,5	88,4	86,5	87,7	87,0	86,7
Quintil IV	88,3	88,0	88,6	88,2	88,0	91,0	89,7	88,6	88,0	89,8	91,0
Quintil V	90,4	90,3	90,9	90,7	90,1	90,3	90,1	91,0	90,7	92,2	91,2
Hombre	**77,7**	**78,0**	**78,6**	**80,4**	**80,2**	**81,8**	**83,1**	**83,5**	**84,4**	**84,6**	**84,3**
Quintil I	60,8	62,3	64,5	65,8	69,5	72,5	74,3	76,0	76,6	76,9	78,6
Quintil II	75,4	78,9	79,3	80,8	81,9	80,5	83,2	83,3	83,4	85,6	85,2
Quintil III	84,4	80,9	83,5	84,4	81,9	83,4	88,0	85,4	89,0	85,3	85,4
Quintil IV	88,6	87,5	85,0	88,4	87,3	92,0	87,9	88,8	89,7	90,3	88,2
Quintil V	92,2	89,4	90,2	92,1	88,5	90,8	88,8	92,7	90,5	91,5	89,0
Mujer	**77,3**	**79,0**	**80,6**	**80,3**	**81,9**	**82,8**	**83,8**	**82,4**	**83,3**	**84,8**	**84,7**
Quintil I	60,7	60,3	63,8	67,5	69,7	73,0	72,6	72,9	74,6	76,0	74,4
Quintil II	74,8	80,9	81,1	80,1	83,8	82,0	83,2	82,2	85,2	84,8	83,5
Quintil III	86,0	86,2	86,9	86,4	84,4	87,7	88,8	87,7	86,4	88,5	87,9
Quintil IV	87,9	88,4	92,3	88,0	88,8	89,9	91,5	88,4	86,4	89,2	94,0
Quintil V	88,5	91,2	91,6	89,3	91,7	89,9	91,2	89,4	90,9	92,8	93,3

Fuente: Instituto Nacional de Estadística e Informática-Encuesta Nacional de Hogares.

CUADRO Nº 2.21
PERÚ: TASA NETA DE ASISTENCIA DE LA POBLACIÓN DE 17 A 24 AÑOS DE EDAD A EDUCACIÓN SUPERIOR, SEGÚN ÁMBITO GEOGRÁFICO, 2009 - 2019
(Porcentaje del total de población de 17 a 24 años de edad de cada ámbito)

Ámbito geográfico	2009	2010	2011	2012	2013	2014	2015	2016	2017	2018	2019
Total	**23,0**	**23,8**	**24,4**	**25,1**	**26,5**	**27,1**	**27,0**	**28,4**	**28,0**	**28,8**	**28,7**
Área de residencia											
Urbana	27,6	28,2	28,3	29,1	30,3	30,6	30,4	31,9	31,3	32,0	31,5
Rural	9,3	9,9	11,5	12,0	13,5	14,8	14,8	14,6	15,0	15,2	16,5
Región natural											
Costa	25,4	25,1	26,1	26,4	27,7	29,3	29,0	30,6	29,4	31,2	30,0
Sierra	22,2	24,8	24,5	25,7	26,7	25,7	26,6	28,3	28,5	28,1	29,2
Selva	14,6	15,7	16,3	18,5	20,7	20,6	19,1	17,7	19,7	18,7	21,2
Departamento											
Amazonas	13,8	13,6	13,8	19,7	17,2	20,5	26,2	24,3	26,8	24,5	25,8
Áncash	20,5	26,0	24,1	20,4	24,0	27,6	25,8	27,3	25,7	27,1	27,8
Apurímac	22,5	24,2	29,6	21,7	28,8	26,1	31,2	36,8	29,7	33,3	32,4
Arequipa	36,6	39,4	31,5	33,0	36,8	38,3	34,5	35,2	37,0	34,8	34,5
Ayacucho	18,1	17,8	20,5	23,0	22,5	19,7	23,4	23,1	23,5	25,5	19,4
Cajamarca	17,4	17,2	17,1	17,9	17,7	20,6	22,4	21,7	18,6	20,3	28,9
Prov. Const. Callao	22,1	23,7	22,6	25,9	25,7	24,7	23,5	22,7	25,1	25,7	29,5
Cusco	24,4	24,7	31,0	30,4	31,5	27,0	28,8	32,5	34,9	33,0	35,9
Huancavelica	15,9	20,9	19,5	23,1	18,5	21,1	23,9	23,9	24,2	23,2	23,6
Huánuco	14,0	18,7	17,9	19,2	22,0	16,6	19,0	21,0	23,3	20,6	24,2
Ica	31,1	26,3	28,9	26,6	30,2	31,9	29,9	31,5	37,6	35,8	32,8
Junín	23,2	28,3	26,8	31,0	33,3	29,9	29,0	28,1	30,7	27,2	30,3
La Libertad	22,2	25,6	24,3	24,2	25,7	24,1	26,4	23,4	21,4	24,9	22,4
Lambayeque	25,2	22,3	21,0	20,2	22,2	25,0	25,4	24,9	27,3	26,6	24,5
Lima	25,7	24,7	27,2	28,3	29,3	32,1	31,3	34,6	31,6	33,5	31,6
'Provincia de Lima 1/	25,8	24,9	27,6	29,0	30,2	32,5	31,5	35,2	32,3	34,1	31,9
'Región Lima 2/	25,0	22,3	23,2	21,0	19,9	28,2	29,3	29,0	24,7	26,5	27,8
Loreto	11,8	13,5	11,3	13,1	14,4	16,3	14,6	17,0	17,6	16,7	15,0
Madre de Dios	27,3	28,4	27,1	24,1	27,3	27,0	25,3	31,7	30,7	35,1	35,7
Moquegua	34,9	35,2	35,7	36,2	33,0	37,7	35,1	37,1	39,8	43,3	43,1
Pasco	21,9	26,2	25,4	30,7	27,7	27,2	25,8	26,7	27,8	27,2	26,0
Piura	18,8	20,0	18,2	17,6	19,7	17,4	19,0	18,7	21,1	23,6	23,8
Puno	24,6	26,0	27,4	30,0	26,8	27,3	25,9	28,2	26,7	28,1	29,2
San Martín	14,9	18,0	18,5	17,9	23,0	19,3	19,4	16,0	20,0	19,9	24,1
Tacna	29,8	33,2	31,6	26,0	33,1	30,8	31,6	36,6	35,0	39,3	40,2
Tumbes	25,8	21,6	21,4	28,3	27,4	23,2	21,9	20,2	30,3	28,2	30,2
Ucayali	15,5	15,0	17,2	16,4	21,9	19,4	18,4	17,1	19,8	18,1	18,7

1/ Comprende los 43 distritos que conforman la provincia de Lima.
2/ Comprende las provincias de Barranca, Cajatambo, Canta, Cañete, Huaral, Huarochirí, Huaura, Oyón y Yauyos.
Fuente: Instituto Nacional de Estadística e Informática-Encuesta Nacional de Hogares.

CUADRO Nº 2.22
PERÚ: TASA NETA DE ASISTENCIA DE LA POBLACIÓN DE 17 A 24 AÑOS DE EDAD A EDUCACIÓN SUPERIOR, SEGÚN SEXO Y ÁMBITO GEOGRÁFICO, 2009 - 2019
(Porcentaje del total de población de 17 a 24 años de edad de cada ámbito)

Sexo/Ámbito geográfico	2009	2010	2011	2012	2013	2014	2015	2016	2017	2018	2019
Hombre	**21,9**	**22,5**	**23,8**	**23,4**	**25,2**	**25,7**	**25,3**	**26,1**	**25,9**	**27,3**	**27,6**
Área de residencia											
Urbana	26,4	26,8	27,7	27,2	28,9	29,4	28,6	29,4	29,0	30,6	30,5
Rural	9,0	9,8	11,6	11,6	13,0	13,4	14,1	14,3	14,6	15,0	16,3
Región natural											
Costa	24,0	23,8	25,9	24,2	26,0	28,5	27,1	27,8	27,4	30,2	29,6
Sierra	21,7	23,5	24,2	25,0	26,2	23,8	25,3	27,2	26,4	26,0	27,7
Selva	14,0	15,2	14,1	15,9	19,5	18,3	16,9	15,9	17,5	17,6	18,6
Mujer	**24,1**	**25,2**	**25,0**	**27,0**	**27,9**	**28,6**	**28,8**	**30,6**	**30,1**	**30,3**	**29,8**
Área de residencia											
Urbana	28,8	29,6	28,9	31,1	31,7	31,8	32,2	34,4	33,6	33,5	32,6
Rural	9,6	10,1	11,4	12,4	14,0	16,4	15,6	14,9	15,4	15,5	16,8
Región natural											
Costa	26,8	26,5	26,4	28,6	29,3	30,1	30,8	33,4	31,4	32,3	30,4
Sierra	22,8	26,2	24,8	26,3	27,3	27,7	27,9	29,5	30,6	30,4	30,8
Selva	15,3	16,3	18,9	21,5	22,2	23,3	21,6	19,7	22,0	20,0	24,1

Fuente: Instituto Nacional de Estadística e Informática-Encuesta Nacional de Hogares.

CUADRO Nº 2.23
PERÚ: TASA NETA DE ASISTENCIA DE LA POBLACIÓN DE 17 A 24 AÑOS DE EDAD A EDUCACIÓN SUPERIOR, SEGÚN SEXO Y CONDICIÓN SOCIOECONÓMICA, 2009 - 2019
(Porcentaje del total de población de 17 a 24 años de edad, de cada sexo y quintil)

Sexo/Condición socioeconómica	2009	2010	2011	2012	2013	2014	2015	2016	2017	2018	2019
Total	**23,0**	**23,8**	**24,4**	**25,1**	**26,5**	**27,1**	**27,0**	**28,4**	**28,0**	**28,8**	**28,7**
Quintil I	5,1	6,6	7,2	7,9	8,2	9,6	8,7	9,6	9,7	10,1	11,4
Quintil II	13,5	14,5	15,7	16,7	17,3	18,5	19,1	19,2	19,7	20,2	19,8
Quintil III	19,3	19,4	22,8	22,4	24,4	22,6	25,3	26,0	26,4	25,7	24,5
Quintil IV	29,8	29,2	28,8	30,8	32,2	33,0	31,4	32,7	31,8	32,7	34,1
Quintil V	43,6	46,3	43,6	44,2	46,3	48,2	47,5	49,8	48,5	51,2	50,0
Hombre	**21,9**	**22,5**	**23,8**	**23,4**	**25,2**	**25,7**	**25,2**	**26,1**	**25,9**	**27,3**	**27,6**
Quintil I	4,4	5,6	7,1	7,9	8,2	8,4	8,5	9,0	8,3	10,3	11,8
Quintil II	12,9	13,9	15,7	15,6	16,9	16,5	16,8	17,9	18,5	17,9	19,0
Quintil III	20,0	17,5	21,3	19,4	22,8	20,9	24,5	21,8	23,2	23,7	21,9
Quintil IV	28,2	27,5	27,8	28,7	30,2	32,6	29,4	31,1	30,2	30,5	32,9
Quintil V	41,3	45,4	42,8	41,7	43,4	46,2	44,1	47,2	45,4	50,9	48,3
Mujer	**24,1**	**25,2**	**25,0**	**27,0**	**27,9**	**28,6**	**28,8**	**30,6**	**30,1**	**30,3**	**29,8**
Quintil I	5,9	7,6	7,4	7,9	8,1	10,8	9,0	10,2	11,1	9,9	11,1
Quintil II	14,1	15,2	15,8	17,9	17,7	20,5	21,5	20,6	20,8	22,7	20,7
Quintil III	18,5	21,5	24,5	25,3	26,0	24,5	26,2	30,3	29,8	27,6	27,0
Quintil IV	31,4	31,2	29,8	32,9	34,3	33,5	33,3	34,4	33,6	35,0	35,3
Quintil V	46,0	47,3	44,5	47,0	49,5	50,3	51,4	52,2	51,5	51,4	51,9

Fuente: Instituto Nacional de Estadística e Informática-Encuesta Nacional de Hogares.

CUADRO Nº 2.24
PERÚ: TASA NETA DE ASISTENCIA A EDUCACIÓN SUPERIOR DE LA POBLACIÓN DE 17 A 24 AÑOS DE EDAD, SEGÚN LENGUA MATERNA APRENDIDA EN LA NIÑEZ, ÁMBITO GEOGRÁFICO Y SEXO, 2009 - 2019

(Porcentaje del total de población de 17 a 24 años de edad de cada sexo y ámbito)

Lengua Materna/Ámbito geográfico/Sexo	2009	2010	2011	2012	2013	2014	2015	2016	2017	2018	2019
Total											
Castellano	**24,6**	**25,6**	**25,6**	**26,5**	**27,7**	**28,3**	**28,4**	**29,6**	**29,2**	**30,2**	**29,8**
Lengua Nativa 1/	**9,9**	**10,3**	**14,8**	**14,4**	**16,4**	**16,0**	**15,9**	**18,4**	**18,3**	**16,6**	**18,9**
Área de residencia											
Urbana											
Castellano	28,1	28,9	28,6	29,5	30,5	30,9	30,9	32,4	31,7	32,5	31,9
Lengua Nativa 1/	17,4	16,2	23,1	21,7	24,6	23,2	22,1	24,1	24,4	23,0	25,5
Rural											
Castellano	10,6	11,3	12,0	12,6	13,9	15,9	15,9	14,6	15,4	16,5	17,6
Lengua Nativa 1/	6,5	7,1	10,5	10,8	12,6	12,1	12,4	14,7	14,2	12,5	14,2
Región natural											
Costa											
Castellano	25,8	25,7	26,3	26,7	27,6	29,5	29,2	31,0	29,8	31,3	30,2
Lengua Nativa 1/	12,4	8,4	15,6	8,6	29,1	20,5	16,0	15,2	16,1	30,4	20,1
Sierra											
Castellano	26,9	30,2	28,2	29,7	30,5	29,0	30,1	31,4	31,5	32,3	32,1
Lengua Nativa 1/	10,3	11,0	15,2	15,5	16,1	15,8	16,9	19,9	20,2	16,9	20,8
Selva											
Castellano	15,5	16,4	16,8	19,3	21,9	21,2	20,2	18,5	21,3	20,1	23,0
Lengua Nativa 1/	2,7	6,4	11,3	9,1	6,1	14,0	8,7	10,7	8,9	6,7	5,6
Sexo											
Hombre											
Castellano	**23,3**	**24,0**	**24,6**	**24,6**	**26,2**	**26,9**	**26,4**	**27,0**	**27,0**	**28,7**	**28,4**
Lengua Nativa 1/	**10,9**	**11,1**	**17,4**	**14,4**	**17,5**	**15,6**	**15,6**	**19,3**	**17,4**	**15,8**	**21,0**
Urbana											
Castellano	26,7	27,4	27,8	27,7	29,2	29,7	29,0	29,7	29,5	31,1	30,7
Lengua Nativa 1/	19,3	17,3	26,4	19,3	23,9	22,7	20,5	25,4	21,3	21,2	28,1
Rural											
Castellano	9,9	10,6	11,3	11,5	12,3	14,1	14,4	13,6	14,3	16,1	16,5
Lengua Nativa 1/	7,2	8,0	12,4	12,0	14,7	12,0	13,2	15,8	15,3	12,7	16,1
Mujer											
Castellano	**26,1**	**27,3**	**26,6**	**28,6**	**29,3**	**29,9**	**30,4**	**32,3**	**31,5**	**31,7**	**31,2**
Lengua Nativa 1/	**8,9**	**9,4**	**11,9**	**14,3**	**15,3**	**16,4**	**16,2**	**17,4**	**19,1**	**17,5**	**16,7**
Urbana											
Castellano	29,5	30,6	29,4	31,5	31,9	32,2	32,8	35,2	34,0	34,0	33,1
Lengua Nativa 1/	15,5	15,1	19,1	24,2	25,3	23,6	23,4	22,9	27,1	24,7	22,8
Rural											
Castellano	11,4	12,0	12,8	14,0	15,8	18,1	17,6	15,7	16,7	17,0	18,9
Lengua Nativa 1/	5,6	6,0	8,3	9,4	10,3	12,1	11,5	13,5	13,1	12,3	12,2

1/ Comprende: Quechua, Aimara y lenguas amazónicas.

Fuente: Instituto Nacional de Estadística e Informática-Encuesta Nacional de Hogares.

ASISTENCIA ESCOLAR EN EDAD NORMATIVA, CON ATRASO Y ADELANTO ESCOLAR

Anexo

III

CUADRO Nº 3.1
PERÚ: POBLACIÓN DE 6 A 11 AÑOS DE EDAD QUE ASISTE A EDUCACIÓN PRIMARIA AL GRADO QUE LE CORRESPONDE PARA LA EDAD, SEGÚN ÁMBITO GEOGRÁFICO, 2009 - 2019
(Porcentaje del total de población de 6 a 11 años de edad de cada ámbito)

Ámbito geográfico	2009	2010	2011	2012	2013	2014	2015	2016	2017	2018	2019
Total	**59,9**	**61,0**	**61,0**	**61,4**	**60,3**	**58,9**	**59,1**	**57,2**	**56,3**	**57,5**	**57,6**
Área de residencia											
Urbana	64,3	65,0	64,0	64,3	62,9	61,5	60,8	59,3	57,0	58,8	58,9
Rural	50,8	53,1	55,0	54,9	54,2	52,9	55,1	52,2	54,7	54,3	54,1
Región natural											
Costa	64,4	66,3	63,6	64,4	63,6	61,1	60,7	58,6	56,4	59,7	58,7
Sierra	55,7	56,5	59,3	59,0	58,2	57,5	59,1	57,5	57,5	56,6	57,7
Selva	56,2	55,9	56,9	56,9	54,2	55,1	54,0	52,3	53,8	52,9	53,9
Departamento											
Amazonas	54,5	57,1	51,6	59,8	55,6	55,5	59,7	55,7	57,9	63,0	58,2
Áncash	54,6	62,0	62,0	62,1	63,5	57,8	59,4	59,0	57,1	59,9	56,0
Apurímac	51,3	51,7	60,6	51,9	57,0	59,0	56,3	49,1	61,7	59,3	60,1
Arequipa	65,4	61,5	68,1	62,2	68,1	62,3	65,0	60,9	63,4	66,2	61,3
Ayacucho	51,9	56,1	54,2	57,3	55,4	54,4	51,7	50,6	60,1	50,5	54,9
Cajamarca	51,3	53,6	56,9	57,9	55,8	54,6	54,5	54,7	56,7	51,1	58,5
Prov. Const. Callao	62,6	69,8	68,8	61,7	68,4	58,7	57,4	58,9	58,2	59,2	56,0
Cusco	55,7	56,1	64,7	63,5	57,3	56,2	53,7	61,1	61,2	53,9	64,7
Huancavelica	54,4	51,4	62,5	56,9	50,4	57,1	59,1	53,3	54,1	55,6	54,3
Huánuco	50,7	56,4	51,3	56,0	58,4	55,3	55,2	51,9	58,6	54,5	53,7
Ica	67,4	68,8	64,3	68,9	67,6	69,7	62,0	56,6	54,4	62,3	59,3
Junín	59,5	62,7	59,9	62,9	54,9	57,3	56,9	55,0	55,1	53,4	52,8
La Libertad	62,4	57,6	54,8	61,0	58,7	60,1	62,1	55,2	55,0	56,7	57,5
Lambayeque	62,9	68,4	66,6	59,9	58,6	59,1	57,9	55,1	49,8	58,8	56,9
Lima	64,9	65,8	63,3	64,9	64,7	60,0	59,8	60,1	58,2	59,4	59,2
Provincia de Lima 1/	65,3	65,5	62,6	64,0	64,6	58,6	59,4	60,0	58,0	59,5	59,5
Región Lima 2/	61,6	68,3	69,8	70,8	65,2	71,5	63,0	60,5	59,5	58,7	56,4
Loreto	52,7	53,0	52,1	49,0	52,5	56,3	54,7	50,8	45,1	49,0	50,8
Madre de Dios	67,5	68,4	68,5	67,9	71,7	61,1	62,3	62,1	56,1	64,1	55,5
Moquegua	71,4	66,4	70,8	71,8	72,6	69,7	71,5	62,8	59,5	59,3	62,4
Pasco	61,9	56,6	57,9	62,9	61,6	63,4	65,7	61,6	63,4	62,2	57,6
Piura	56,2	59,1	59,2	60,2	57,4	58,7	59,8	54,5	49,9	54,5	52,3
Puno	61,3	59,7	63,7	61,0	57,6	62,3	65,8	62,1	53,8	64,4	62,2
San Martín	65,1	60,9	62,3	60,8	56,7	55,3	59,0	58,0	57,3	57,5	56,7
Tacna	64,6	73,3	69,0	70,5	67,4	67,6	69,3	60,6	63,6	60,5	61,2
Tumbes	68,6	69,1	63,6	69,8	67,5	62,0	63,5	53,4	58,7	54,9	64,2
Ucayali	51,5	57,1	57,6	55,7	53,4	49,8	52,4	57,3	54,1	47,2	53,3

1/ Comprende los 43 distritos que conforman la provincia de Lima.
2/ Comprende las provincias de Barranca, Cajatambo, Canta, Cañete, Huaral, Huarochirí, Huaura, Oyón y Yauyos.
Fuente: Instituto Nacional de Estadística e Informática-Encuesta Nacional de Hogares.

CUADRO Nº 3.2
PERÚ: POBLACIÓN DE 6 A 11 AÑOS DE EDAD QUE ASISTE A EDUCACIÓN PRIMARIA AL GRADO QUE LE CORRESPONDE PARA LA EDAD, SEGÚN SEXO Y ÁMBITO GEOGRÁFICO, 2009 - 2019

(Porcentaje del total de población de 6 a 11 años de edad de cada sexo y ámbito)

Sexo/Ámbito geográfico	2009	2010	2011	2012	2013	2014	2015	2016	2017	2018	2019
Total	**59,9**	**61,0**	**61,0**	**61,4**	**60,3**	**58,9**	**59,1**	**57,2**	**56,3**	**57,5**	**57,6**
Hombre	**59,2**	**60,9**	**60,0**	**60,8**	**59,5**	**60,1**	**59,2**	**56,6**	**56,1**	**56,6**	**56,2**
Área de residencia											
Urbana	63,4	65,5	62,7	64,8	62,2	62,7	61,0	58,2	56,8	57,4	57,4
Rural	50,4	51,9	54,5	52,1	53,4	53,9	55,0	52,4	54,2	54,6	52,9
Región natural											
Costa	63,7	67,6	63,0	64,8	62,8	62,6	61,5	57,9	57,3	57,7	56,1
Sierra	54,8	55,0	58,5	56,9	57,6	59,0	58,6	55,9	56,3	56,5	57,5
Selva	55,2	54,1	54,1	57,0	53,1	54,2	53,5	53,7	51,6	53,0	53,2
Mujer	**60,6**	**61,2**	**62,2**	**61,9**	**61,0**	**57,7**	**59,0**	**57,9**	**56,6**	**58,5**	**59,1**
Área de residencia											
Urbana	65,2	64,4	65,3	63,8	63,6	60,3	60,5	60,3	57,2	60,4	60,5
Rural	51,3	54,6	55,6	57,9	55,1	51,8	55,2	52,1	55,1	54,0	55,4
Región natural											
Costa	65,3	64,9	64,3	64,0	64,3	59,5	59,9	59,2	55,2	61,7	61,4
Sierra	56,5	58,1	60,2	61,3	58,8	56,0	59,5	59,2	58,6	56,6	57,9
Selva	57,2	57,7	60,1	56,9	55,4	56,0	54,6	50,9	56,1	52,7	54,6

Fuente: Instituto Nacional de Estadística e Informática-Encuesta Nacional de Hogares.

CUADRO Nº 3.3
PERÚ: POBLACIÓN DE 6 A 11 AÑOS DE EDAD QUE ASISTE A EDUCACIÓN PRIMARIA AL GRADO QUE CORRESPONDE PARA LA EDAD, SEGÚN CONDICIÓN SOCIOECONÓMICA Y ÁMBITO GEOGRÁFICO, 2009 - 2019

(Porcentaje del total de población de 6 a 11 años de edad de cada ámbito y quintil)

Ámbito geográfico / Condición económica	2009	2010	2011	2012	2013	2014	2015	2016	2017	2018	2019
Total	**59,9**	**61,0**	**61,0**	**61,4**	**60,3**	**58,9**	**59,1**	**57,2**	**56,3**	**57,5**	**57,6**
Quintil I	50,5	50,6	54,3	53,4	51,4	53,7	56,1	52,1	52,0	53,6	53,1
Quintil II	58,7	61,6	62,5	59,3	61,3	57,2	58,2	57,3	55,0	56,6	58,5
Quintil III	67,2	62,9	62,1	66,8	63,3	62,0	60,2	57,6	58,5	58,8	57,7
Quintil IV	62,5	69,5	65,6	68,5	64,1	64,7	63,0	60,0	61,9	59,4	62,6
Quintil V	69,5	71,4	67,5	67,1	71,0	64,1	61,1	67,5	60,0	65,4	60,5
Ärea de residencia											
Urbana	**64,3**	**65,0**	**64,0**	**64,3**	**62,9**	**61,5**	**60,8**	**59,3**	**57,0**	**58,8**	**58,9**
Quintil I	59,7	59,1	62,9	57,7	57,5	57,3	57,8	54,7	49,8	55,7	57,3
Quintil II	67,5	63,2	61,2	65,3	61,1	62,9	59,9	60,0	54,0	59,0	55,8
Quintil III	62,3	65,8	63,0	67,1	62,1	61,1	62,1	56,4	58,3	56,3	61,3
Quintil IV	67,5	70,7	68,5	67,5	65,8	66,1	65,3	59,8	62,3	61,7	62,7
Quintil V	68,1	73,3	67,4	69,6	68,9	65,0	61,7	67,8	60,0	67,1	60,6
Rural	**50,8**	**53,1**	**55,0**	**54,9**	**54,2**	**52,9**	**55,1**	**52,2**	**54,7**	**54,3**	**54,1**
Quintil I	43,3	44,3	50,7	47,4	49,1	48,4	51,3	48,7	53,2	51,5	51,9
Quintil II	50,6	52,0	52,5	56,1	58,9	52,9	54,2	56,3	58,3	52,9	54,6
Quintil III	51,3	53,7	56,4	54,7	61,0	55,2	55,6	56,4	60,6	51,9	54,8
Quintil IV	54,8	57,5	55,9	56,8	60,6	52,0	57,8	61,3	51,2	57,7	54,6
Quintil V	59,6	63,6	65,3	66,9	62,2	60,2	59,9	50,1	60,5	61,7	55,9
Región Natural											
Costa	**64,4**	**66,3**	**63,6**	**64,4**	**63,6**	**61,1**	**60,7**	**58,6**	**56,3**	**59,7**	**58,7**
Quintil I	57,5	60,0	60,8	58,2	56,6	58,0	58,8	53,8	44,4	57,2	57,6
Quintil II	66,9	65,0	61,3	66,0	64,6	61,1	57,6	57,7	53,2	56,3	55,4
Quintil III	64,5	68,6	63,5	64,0	62,8	62,8	62,2	59,0	58,1	59,3	61,5
Quintil IV	68,2	71,4	69,4	68,8	67,1	63,6	66,6	57,8	60,6	63,3	64,8
Quintil V	70,9	73,2	67,1	70,7	69,1	63,9	61,6	68,5	60,6	69,3	56,9
Sierra	**55,7**	**56,5**	**59,3**	**59,0**	**58,2**	**57,5**	**59,1**	**57,5**	**57,5**	**56,6**	**57,7**
Quintil I	47,0	46,3	53,0	51,0	53,6	50,5	54,9	56,6	55,4	54,3	51,6
Quintil II	54,3	56,5	57,9	58,9	58,9	57,5	57,5	54,4	57,3	53,5	59,1
Quintil III	57,2	61,0	62,8	59,4	59,7	57,3	61,1	58,3	59,3	57,7	59,3
Quintil IV	66,0	59,4	65,5	69,2	61,6	62,5	62,1	61,8	70,0	62,3	60,5
Quintil V	60,7	66,6	63,4	64,9	66,4	69,8	65,2	61,8	56,3	58,0	61,9
Selva	**56,2**	**55,9**	**56,9**	**56,9**	**54,2**	**55,1**	**54,0**	**52,3**	**53,8**	**52,9**	**53,9**
Quintil I	41,0	43,5	45,8	48,7	49,0	50,2	47,8	48,1	49,8	47,7	50,4
Quintil II	58,6	54,0	55,8	51,9	51,3	53,3	52,4	49,4	55,0	54,4	51,2
Quintil III	60,0	61,1	62,2	54,9	58,1	52,5	58,4	55,9	59,5	52,0	54,0
Quintil IV	61,4	63,0	61,8	72,3	58,4	58,1	56,5	60,6	57,4	53,2	57,1
Quintil V	66,6	67,2	68,5	67,5	63,2	72,2	60,9	58,0	61,6	62,7	62,5

Fuente: Instituto Nacional de Estadística e Informática-Encuesta Nacional de Hogares.

CUADRO Nº 3.4
PERÚ: POBLACIÓN DE 12 A 16 AÑOS DE EDAD QUE ASISTE A EDUCACIÓN SECUNDARIA AL AÑO QUE LE CORRESPONDE PARA LA EDAD, SEGÚN ÁMBITO GEOGRÁFICO, 2009 - 2019
(Porcentaje del total de población de 12 a 16 años de edad de cada ámbito)

Ámbito geográfico	2009	2010	2011	2012	2013	2014	2015	2016	2017	2018	2019
Total	**42,8**	**44,1**	**45,4**	**45,9**	**47,2**	**48,3**	**48,9**	**49,8**	**52,2**	**54,0**	**54,0**
Área de residencia											
Urbana	49,9	50,7	51,4	51,9	52,5	53,4	53,7	54,0	56,5	58,6	58,1
Rural	29,1	30,8	33,0	33,1	35,9	37,0	38,0	40,1	42,0	43,5	44,3
Región natural											
Costa	50,4	49,5	50,8	52,5	52,3	53,8	52,9	54,4	56,4	59,2	58,1
Sierra	36,7	40,4	43,2	41,1	44,6	45,1	47,2	48,4	51,1	51,8	52,7
Selva	34,1	35,4	33,2	36,0	37,3	39,3	41,0	38,5	41,3	43,0	44,4
Departamento											
Amazonas	30,1	31,4	31,3	30,5	32,8	37,0	42,3	41,5	49,3	47,9	44,0
Áncash	37,6	43,9	47,6	42,7	46,9	51,6	55,1	48,4	49,2	55,6	52,0
Apurímac	38,9	39,1	42,0	35,7	43,8	45,7	47,3	46,5	51,0	50,9	53,8
Arequipa	54,5	62,3	58,6	55,9	59,8	59,8	60,8	62,8	61,1	62,9	69,1
Ayacucho	32,5	35,0	37,7	34,1	36,8	35,7	45,3	48,4	50,0	41,7	51,1
Cajamarca	28,3	37,8	34,1	32,5	37,4	43,4	41,6	45,4	39,8	43,4	47,3
Prov. Const. Callao	49,8	53,6	53,3	53,9	50,7	49,2	50,0	48,8	52,6	53,0	57,9
Cusco	44,9	46,9	51,4	46,0	47,9	45,6	47,5	54,2	51,7	49,6	57,8
Huancavelica	29,7	28,8	30,0	31,9	41,9	40,3	44,2	47,3	53,9	50,8	53,2
Huánuco	24,1	30,0	27,3	31,0	31,8	34,3	33,9	33,6	39,6	43,6	42,7
Ica	54,0	51,2	53,2	51,6	51,1	57,6	58,0	58,8	63,9	58,7	63,5
Junín	43,5	49,1	54,0	55,3	48,3	46,4	51,4	45,9	55,2	53,5	50,9
La Libertad	36,8	39,4	44,0	42,9	44,9	43,5	49,6	46,6	48,8	51,7	46,0
Lambayeque	47,7	49,0	44,8	45,5	46,7	48,0	46,3	50,4	51,9	50,5	53,9
Lima	50,8	48,8	50,4	54,1	53,9	55,3	52,0	55,6	57,4	61,7	60,5
Provincia de Lima 1/	51,2	48,3	50,9	53,5	53,8	55,9	51,4	55,0	57,3	62,2	60,6
Región Lima 2/	48,7	53,0	45,9	59,2	54,5	49,7	57,1	60,2	58,9	57,4	59,0
Loreto	27,5	25,4	26,8	28,7	30,3	34,7	32,6	31,1	36,4	37,1	37,0
Madre de Dios	39,2	39,6	43,5	40,5	48,5	52,2	54,9	53,5	55,2	59,7	60,7
Moquegua	59,1	55,5	54,6	50,9	61,8	60,1	54,5	60,3	66,7	62,6	60,7
Pasco	46,5	46,2	43,8	45,0	47,7	45,2	52,9	49,2	53,4	61,3	59,6
Piura	44,2	38,9	47,2	48,1	46,7	46,8	47,8	48,2	50,2	52,0	49,9
Puno	43,8	44,7	45,2	43,3	51,3	50,4	53,1	50,8	58,9	58,2	56,9
San Martín	43,7	41,9	40,7	44,1	41,7	48,6	50,8	42,8	44,9	50,7	49,0
Tacna	50,3	56,0	58,4	63,2	58,2	60,9	64,4	62,9	66,6	66,8	63,4
Tumbes	44,0	49,7	49,2	55,5	56,6	56,4	62,7	55,8	55,9	57,9	57,3
Ucayali	31,7	34,2	35,2	32,9	40,3	33,5	35,8	37,5	42,4	42,6	38,3

1/ Comprende los 43 distritos que conforman la provincia de Lima.
2/ Comprende las provincias de Barranca, Cajatambo, Canta, Cañete, Huaral, Huarochirí, Huaura, Oyón y Yauyos.
Fuente: Instituto Nacional de Estadística e Informática-Encuesta Nacional de Hogares.

CUADRO Nº 3.5
PERÚ: POBLACIÓN DE 12 A 16 AÑOS DE EDAD QUE ASISTE A EDUCACIÓN SECUNDARIA AL AÑO QUE LE CORRESPONDE PARA LA EDAD, SEGÚN SEXO Y ÁMBITO GEOGRÁFICO, 2009 - 2019

(Porcentaje del total de población de 12 a 16 años de edad de cada sexo y ámbito)

Sexo / Ámbito geográfico	2009	2010	2011	2012	2013	2014	2015	2016	2017	2018	2019
Total	**42,8**	**44,1**	**45,4**	**45,9**	**47,2**	**48,3**	**48,9**	**49,8**	**52,2**	**54,0**	**54,0**
Hombre	**42,0**	**42,9**	**42,8**	**44,6**	**45,7**	**46,7**	**47,9**	**48,6**	**50,9**	**53,4**	**51,3**
Área de residencia											
Urbana	49,0	48,7	48,2	50,2	51,0	51,8	52,9	52,5	55,0	58,0	54,8
Rural	28,6	31,1	32,1	32,5	34,9	35,5	36,8	39,8	41,1	43,3	43,1
Región natural											
Costa	48,8	45,8	47,2	52,3	50,5	51,9	53,3	53,6	55,6	58,1	53,5
Sierra	37,5	42,0	41,7	38,1	43,7	44,8	45,2	46,3	50,3	53,1	52,2
Selva	31,4	35,5	31,7	35,0	35,9	35,9	39,0	39,1	37,5	41,0	42,6
Mujer	**43,7**	**45,3**	**48,0**	**47,2**	**48,7**	**50,0**	**49,9**	**51,0**	**53,7**	**54,5**	**56,8**
Área de residencia											
Urbana	50,8	52,7	54,8	53,7	54,0	55,0	54,5	55,6	58,1	59,1	61,3
Rural	29,6	30,4	34,2	33,7	36,9	38,7	39,3	40,4	42,9	43,8	45,5
Región natural											
Costa	52,1	53,3	54,7	52,7	54,2	55,7	52,5	55,3	57,3	60,3	62,6
Sierra	35,7	38,8	44,9	44,0	45,6	45,4	49,4	50,7	52,0	50,4	53,2
Selva	37,0	35,4	34,8	37,2	38,9	42,8	43,1	37,8	45,6	45,4	46,4

Fuente: Instituto Nacional de Estadística e Informática-Encuesta Nacional de Hogares.

CUADRO Nº 3.6
PERÚ: POBLACIÓN DE 12 A 16 AÑOS DE EDAD QUE ASISTE A EDUCACIÓN SECUNDARIA AL AÑO QUE LE CORRESPONDE PARA LA EDAD, SEGÚN CONDICIÓN SOCIOECONÓMICA Y ÁMBITO GEOGRÁFICO, 2009 - 2019

(Porcentaje del total de población de 12 a 16 años de edad de cada quintil y ámbito)

Quintil y Ámbito geográfico	2009	2010	2011	2012	2013	2014	2015	2016	2017	2018	2019
Total	**42,8**	**44,1**	**45,4**	**45,9**	**47,2**	**48,3**	**48,9**	**49,8**	**52,2**	**54,0**	**54,0**
Quintil I	25,2	26,4	30,1	31,6	34,4	36,0	40,8	38,3	40,0	42,0	42,4
Quintil II	39,6	43,4	44,6	43,7	45,3	45,4	50,3	49,5	50,9	52,2	53,6
Quintil III	51,0	51,1	49,1	51,3	51,7	52,1	51,5	53,1	56,9	56,3	57,1
Quintil IV	55,1	51,5	55,2	54,8	56,1	59,4	49,8	58,9	59,3	64,2	63,2
Quintil V	56,0	60,0	60,5	59,4	60,7	61,6	57,3	60,6	67,1	67,5	64,9
Área de residencia											
Urbana	**49,9**	**50,7**	**51,4**	**51,9**	**52,5**	**53,4**	**53,7**	**54,0**	**56,5**	**58,6**	**58,1**
Quintil I	37,4	41,2	43,1	43,4	46,0	44,8	45,7	44,5	44,5	51,0	50,0
Quintil II	52,0	52,8	47,7	49,9	47,2	50,7	57,1	52,9	52,1	55,7	57,2
Quintil III	54,7	51,4	53,0	55,3	51,9	57,0	56,5	54,7	57,1	58,6	60,3
Quintil IV	57,4	52,7	58,8	55,9	55,5	62,3	54,6	56,7	60,0	66,7	64,1
Quintil V	54,7	61,7	62,3	60,8	61,7	60,2	58,7	60,7	67,0	67,5	65,5
Rural	**29,1**	**30,8**	**33,0**	**33,1**	**35,9**	**37,0**	**38,0**	**40,1**	**42,0**	**43,5**	**44,3**
Quintil I	14,7	17,4	24,8	23,0	29,1	28,8	28,3	33,9	37,8	36,4	34,4
Quintil II	24,8	25,9	27,9	28,7	37,7	33,0	33,8	44,3	48,0	39,1	41,1
Quintil III	31,3	29,9	34,1	34,1	45,3	38,9	40,5	48,3	55,8	42,7	46,6
Quintil IV	33,2	35,3	38,7	40,0	48,2	41,2	40,3	50,5	46,3	48,1	50,3
Quintil V	43,5	46,1	42,6	42,6	55,4	48,9	54,6	64,6	72,8	55,2	52,4
Región Natural											
Costa	**50,4**	**49,5**	**50,8**	**52,5**	**52,3**	**53,8**	**52,9**	**54,4**	**56,4**	**59,2**	**58,1**
Quintil I	38,0	42,0	44,3	42,5	45,4	46,0	46,6	46,5	42,1	49,6	47,8
Quintil II	51,8	50,4	46,4	51,7	48,9	51,7	58,9	53,7	49,3	56,1	57,8
Quintil III	55,3	50,6	52,2	55,8	53,5	54,7	52,7	57,3	58,2	61,2	62,5
Quintil IV	57,0	49,9	57,1	55,7	54,0	62,5	51,1	55,1	59,4	68,9	65,0
Quintil V	55,8	60,6	61,2	62,2	62,3	60,7	57,1	60,0	65,6	66,7	64,8
Sierra	**36,7**	**40,4**	**43,2**	**41,1**	**44,6**	**45,1**	**47,2**	**48,4**	**51,1**	**51,8**	**52,7**
Quintil I	19,7	21,1	27,9	27,4	38,6	32,0	33,1	44,4	43,7	42,9	39,7
Quintil II	31,1	31,9	36,6	37,7	42,4	39,3	42,2	45,8	52,7	45,5	51,6
Quintil III	40,2	41,9	45,8	46,3	45,7	46,7	45,3	50,0	59,4	56,8	58,6
Quintil IV	47,1	53,9	53,4	51,2	51,5	56,3	64,1	53,8	62,4	57,4	58,5
Quintil V	58,1	65,3	62,1	51,7	55,5	65,7	64,2	58,1	75,3	66,3	63,7
Selva	**34,1**	**35,4**	**33,2**	**36,0**	**37,3**	**39,3**	**41,0**	**38,5**	**41,3**	**43,0**	**44,4**
Quintil I	15,1	18,6	16,0	19,3	31,9	33,2	28,0	29,9	28,0	29,5	34,0
Quintil II	27,3	27,8	29,0	32,9	41,0	34,6	39,2	39,6	50,7	39,9	40,2
Quintil III	38,7	38,4	35,2	37,6	37,0	39,4	38,4	40,0	45,9	43,2	47,1
Quintil IV	47,8	45,1	46,4	47,0	39,0	42,8	53,4	48,5	53,3	55,4	53,0
Quintil V	48,7	57,9	52,8	53,5	41,4	55,3	55,3	46,5	65,1	56,9	57,3

Fuente: Instituto Nacional de Estadística e Informática-Encuesta Nacional de Hogares.

CUADRO Nº 3.7
PERÚ: POBLACIÓN DE 6 A 11 AÑOS DE EDAD QUE ASISTE A EDUCACIÓN PRIMARIA CON ATRASO ESCOLAR, SEGÚN ÁMBITO GEOGRÁFICO, 2009 - 2019
(Porcentaje del total de población de 6 a 11 años de edad de cada ámbito)

Ámbito geográfico	2009	2010	2011	2012	2013	2014	2015	2016	2017	2018	2019
Total	**22,3**	**20,6**	**21,3**	**20,1**	**22,7**	**25,3**	**26,2**	**30,2**	**32,5**	**34,0**	**34,6**
Área de residencia											
Urbana	16,4	15,6	16,8	15,7	18,8	21,9	23,5	27,6	31,1	32,5	33,2
Rural	34,6	30,7	30,3	29,9	31,9	33,3	32,6	36,6	35,9	37,7	38,3
Región natural											
Costa	17,4	15,1	17,6	16,2	18,6	21,5	23,8	27,3	31,5	31,4	33,6
Sierra	26,5	25,0	24,7	23,6	25,7	28,1	26,7	31,8	32,2	35,8	34,5
Selva	27,2	26,5	24,4	24,6	29,7	31,0	32,8	35,8	36,4	38,5	38,1
Departamento											
Amazonas	32,6	30,1	26,5	26,7	29,8	29,7	29,7	31,7	32,4	29,6	32,4
Áncash	28,8	21,2	21,8	21,5	22,2	28,3	28,0	29,9	35,0	33,0	37,0
Apurímac	22,0	20,5	18,9	19,0	23,1	24,5	25,0	39,2	26,6	35,7	33,4
Arequipa	15,5	19,3	18,0	18,1	17,2	22,6	20,4	30,1	26,4	25,8	30,5
Ayacucho	26,7	24,7	29,1	25,8	30,5	27,1	36,8	36,1	32,6	42,3	36,8
Cajamarca	32,0	28,6	28,5	31,1	32,0	35,0	35,4	35,2	35,3	40,7	35,4
Prov. Const. Callao	13,9	13,9	16,3	17,4	14,0	19,8	23,5	24,8	30,4	29,6	31,8
Cusco	24,6	24,4	18,5	18,6	24,4	26,1	27,2	27,9	29,2	37,0	28,2
Huancavelica	31,5	33,7	26,2	25,2	34,7	31,9	26,2	36,7	34,8	37,9	36,6
Huánuco	33,5	30,1	33,2	27,9	28,1	31,8	32,3	38,1	34,0	35,6	37,5
Ica	17,9	14,0	19,6	16,0	18,3	16,0	23,8	32,2	32,1	27,6	34,9
Junín	24,3	18,2	20,9	18,1	26,8	29,0	28,5	33,1	34,9	39,7	36,4
La Libertad	22,6	27,8	25,4	23,0	23,3	27,4	25,8	30,7	34,4	34,1	35,3
Lambayeque	21,0	18,5	21,4	18,9	21,8	23,8	26,8	30,7	35,0	31,9	35,6
Lima	16,5	13,7	16,3	14,9	17,0	21,1	23,1	24,7	29,7	31,7	32,8
Provincia de Lima 1/	15,0	13,1	16,5	14,8	17,0	21,7	23,3	24,4	29,7	31,5	32,5
Región Lima 2/	26,1	17,9	13,8	15,6	16,3	16,8	21,9	26,2	29,3	33,7	35,1
Loreto	32,0	29,5	29,2	28,3	31,3	29,7	30,2	35,1	41,8	43,1	42,1
Madre de Dios	17,3	16,5	13,4	10,6	15,1	20,4	22,3	27,0	33,2	28,0	38,6
Moquegua	15,5	17,6	17,5	15,6	16,9	19,4	19,6	25,7	30,1	30,3	29,7
Pasco	21,8	23,3	24,6	19,6	22,3	22,5	25,0	29,0	27,0	29,2	37,5
Piura	27,2	22,9	23,3	22,8	26,9	24,9	27,1	33,7	36,6	37,2	41,4
Puno	17,9	15,3	19,0	18,2	20,9	23,7	21,4	27,8	31,7	28,9	28,9
San Martín	21,3	24,8	22,8	23,1	28,1	31,7	29,2	33,3	34,8	33,3	36,0
Tacna	19,2	13,7	17,0	15,8	18,6	22,4	19,3	30,9	28,9	33,4	31,8
Tumbes	16,6	17,4	17,9	17,0	18,7	21,8	22,9	33,1	29,6	35,3	32,8
Ucayali	24,5	25,8	18,7	20,8	25,3	32,4	27,3	32,7	34,5	41,7	38,5

1/ Comprende los 43 distritos que conforman la provincia de Lima.
2/ Comprende las provincias de Barranca, Cajatambo, Canta, Cañete, Huaral, Huarochirí, Huaura, Oyón y Yauyos.
Fuente: Instituto Nacional de Estadística e Informática-Encuesta Nacional de Hogares.

CUADRO Nº 3.8
PERÚ: POBLACIÓN DE 12 A 16 AÑOS DE EDAD QUE ASISTE A EDUCACIÓN SECUNDARIA CON ATRASO ESCOLAR, SEGÚN ÁMBITO GEOGRÁFICO, 2009 - 2019
(Porcentaje del total de la población de 12 a 16 años de edad de cada ámbito)

Ámbito geográfico	2009	2010	2011	2012	2013	2014	2015	2016	2017	2018	2019
Total	**24,0**	**24,9**	**23,7**	**24,3**	**24,1**	**24,3**	**24,8**	**24,8**	**23,1**	**22,7**	**23,7**
Área de residencia											
Urbana	21,4	22,4	20,9	21,5	21,4	21,6	21,8	22,5	20,0	19,8	20,9
Rural	29,3	30,1	29,4	30,4	29,8	30,3	31,6	30,1	30,7	29,6	30,5
Región natural											
Costa	20,9	22,0	20,5	20,8	20,5	19,9	21,6	21,4	19,9	20,0	20,3
Sierra	27,3	27,7	26,4	28,2	27,6	28,2	27,4	27,3	25,4	24,4	25,6
Selva	25,5	27,3	27,1	25,7	26,5	28,1	28,5	29,2	28,2	27,3	29,9
Departamento											
Amazonas	25,4	26,0	25,8	27,0	25,7	28,1	27,6	21,8	25,4	27,2	33,1
Áncash	35,3	33,0	26,2	31,2	29,6	29,9	26,9	30,2	26,9	21,8	28,3
Apurímac	27,1	28,4	29,3	28,1	31,0	24,5	23,1	24,5	25,5	22,3	19,6
Arequipa	20,8	18,8	17,3	21,3	18,4	20,5	19,8	19,9	20,5	18,9	15,9
Ayacucho	32,1	29,4	31,1	31,9	32,3	32,8	29,1	26,5	26,5	32,5	26,3
Cajamarca	23,1	24,1	28,5	27,8	30,1	27,8	30,9	25,2	34,3	29,3	32,2
Prov. Const. Callao	20,8	21,8	24,2	24,4	21,3	23,1	20,1	23,4	23,4	24,9	19,5
Cusco	27,4	29,3	26,5	27,3	28,0	31,9	27,2	23,5	21,8	26,3	21,7
Huancavelica	34,7	39,3	37,9	39,3	33,0	34,1	33,9	32,4	27,5	29,7	28,8
Huánuco	29,9	30,4	33,0	31,2	32,1	34,3	32,6	33,3	28,9	24,2	31,6
Ica	19,7	26,3	20,3	18,3	23,5	19,2	19,2	20,5	18,0	23,0	16,8
Junín	30,3	27,9	23,4	22,8	29,3	24,4	25,8	29,7	23,4	22,1	26,6
La Libertad	25,3	23,7	17,2	25,1	23,8	25,8	25,2	23,6	25,5	23,7	28,5
Lambayeque	20,2	22,0	22,9	22,0	25,3	24,6	22,8	23,1	19,9	21,3	24,1
Lima	20,2	22,3	20,4	20,0	18,1	18,0	21,5	20,5	19,0	18,9	18,5
Provincia Lima 1/	20,1	21,9	19,9	20,8	17,9	17,7	21,6	20,3	19,1	18,4	18,2
Región Lima 2/	21,2	20,5	24,4	13,9	19,5	21,1	20,7	22,0	18,6	22,9	21,0
Loreto	26,3	25,7	22,9	21,3	27,5	28,2	30,4	35,0	32,2	29,9	34,0
Madre de Dios	28,1	32,8	28,4	23,9	22,3	27,8	23,9	22,2	20,3	18,9	23,5
Moquegua	22,4	22,7	24,1	27,1	22,7	21,8	23,6	20,3	15,7	20,5	26,6
Pasco	21,5	21,2	27,5	23,3	22,0	24,3	21,6	22,0	20,2	17,8	23,1
Piura	20,7	23,6	22,8	22,6	22,6	24,0	25,8	25,0	23,3	24,6	24,5
Puno	21,2	22,6	23,4	27,4	22,3	23,8	20,6	29,0	19,8	18,5	19,9
San Martín	20,3	24,5	25,3	23,5	25,8	24,3	26,8	26,3	20,8	22,7	25,6
Tacna	29,0	23,9	21,1	16,4	23,8	18,0	20,2	21,9	19,4	20,1	22,2
Tumbes	25,4	23,4	22,9	23,4	18,3	20,5	19,8	24,4	22,4	19,6	22,7
Ucayali	25,0	30,8	23,4	26,9	21,0	27,0	26,1	31,8	25,9	28,8	28,8

Nota: En el año 2015 el MINEDU dispuso, debido al fenómeno El Niño, que el cierre del año escolar se programe para el 30 de noviembre, por lo que en el cálculo de la tasa de asistencia escolar se consideró desde el mes de Abril a Noviembre 2015.
1/ Comprende los 43 distritos que conforman la provincia de Lima.
2/ Comprende las provincias de Barranca, Cajatambo, Canta, Cañete, Huaral, Huarochirí, Huaura, Oyón y Yauyos.
Fuente: Instituto Nacional de Estadística e Informática-Encuesta Nacional de Hogares.

INDICADORES DE LOGRO EDUCATIVO

Anexo

IV

CUADRO Nº 4.1
PERÚ: POBLACIÓN DE 12 A 16 AÑOS DE EDAD QUE ASISTE A EDUCACIÓN SECUNDARIA CON ATRASO ESCOLAR, SEGÚN ÁMBITO GEOGRÁFICO, 2009 - 2019

(Porcentaje del total de la población de 12 a 16 años de edad de cada ámbito)

Ámbito geográfico	2009	2010	2011	2012	2013	2014	2015	2016	2017	2018	2019
Total	**9,9**	**9,9**	**10,0**	**10,1**	**10,1**	**10,1**	**10,1**	**10,1**	**10,2**	**10,3**	**10,3**
Área de residencia											
Urbana	10,6	10,6	10,7	10,8	10,7	10,7	10,7	10,8	10,8	10,8	10,9
Rural	7,3	7,3	7,4	7,5	7,6	7,6	7,6	7,7	7,7	7,8	7,8
Región natural											
Costa	10,5	10,6	10,6	10,7	10,7	10,7	10,7	10,8	10,9	10,9	10,9
Sierra	9,1	9,1	9,2	9,3	9,4	9,3	9,3	9,4	9,4	9,5	9,6
Selva	8,6	8,8	8,8	8,9	8,9	8,8	8,8	8,8	8,9	8,9	9,1
Departamento											
Amazonas	8,2	8,1	8,2	8,3	8,3	8,4	8,5	8,5	8,7	8,8	9,0
Áncash	9,2	9,4	9,5	9,7	9,5	9,5	9,4	9,6	9,5	9,7	9,8
Apurímac	8,8	8,7	8,7	9,0	9,2	9,1	9,4	9,2	9,2	9,1	9,7
Arequipa	10,8	10,9	10,6	10,7	10,8	10,7	10,9	10,9	10,9	11,0	11,1
Ayacucho	8,8	9,0	9,0	9,1	9,1	8,9	9,0	9,1	9,2	9,3	9,3
Cajamarca	7,9	8,1	8,2	8,3	8,3	8,3	8,2	8,2	8,2	8,3	8,6
Prov. Const. Callao	10,8	10,8	10,6	10,8	10,8	10,8	10,8	11,1	11,1	11,0	11,2
Cusco	9,3	9,3	9,7	9,8	9,7	9,5	9,5	9,7	9,6	9,7	9,7
Huancavelica	8,2	8,2	8,4	8,3	8,5	8,3	8,7	8,9	8,7	8,8	8,9
Huánuco	8,1	8,2	8,4	8,6	8,7	8,4	8,5	8,5	8,6	8,7	8,8
Ica	10,6	10,5	10,7	10,8	10,8	10,9	10,9	11,0	11,0	11,2	11,2
Junín	9,8	9,7	9,9	9,9	10,0	10,0	9,9	9,8	9,8	9,9	10,0
La Libertad	9,3	9,6	9,4	9,6	9,6	9,7	9,7	9,7	9,7	9,9	9,9
Lambayeque	9,5	9,6	9,5	9,7	9,7	9,9	10,0	10,1	10,0	10,2	10,2
Lima	10,9	10,9	11,0	11,1	11,1	11,1	11,2	11,2	11,2	11,3	11,3
Provincia de Lima 1/	11,0	11,0	11,1	10,1	11,2	11,2	11,3	11,3	11,4	11,4	11,4
Región Lima 2/	9,7	9,8	10,0	10,1	10,0	10,0	10,0	10,0	9,9	10,1	10,0
Loreto	8,7	8,9	8,8	9,1	9,0	9,1	9,0	8,9	9,1	9,1	9,1
Madre de Dios	9,9	9,9	9,8	10,0	9,9	9,9	9,8	9,9	9,9	10,3	10,3
Moquegua	10,6	10,5	10,4	10,7	10,6	10,7	10,5	10,7	10,8	10,8	11,0
Pasco	9,6	9,6	9,7	9,9	9,9	9,6	9,8	9,8	9,9	10,0	10,0
Piura	9,3	9,1	9,3	9,3	9,3	9,2	9,1	9,2	9,4	9,4	9,5
Puno	9,3	9,4	9,6	9,6	9,7	9,7	9,7	9,6	9,8	9,9	9,9
San Martín	8,5	8,9	8,7	8,9	8,7	8,5	8,5	8,6	8,7	8,8	9,0
Tacna	10,7	10,7	10,4	10,8	10,7	10,5	10,6	10,9	10,7	10,9	11,0
Tumbes	9,6	9,8	9,9	10,0	9,7	9,9	9,9	9,9	10,0	10,0	10,0
Ucayali	9,1	9,2	9,3	9,4	9,3	9,2	9,4	9,5	9,4	9,7	9,5

1/ Comprende los 43 distritos que conforman la provincia de Lima.
2/ Comprende las provincias de Barranca, Cajatambo, Canta, Cañete, Huaral, Huarochirí, Huaura, Oyón y Yauyos.
Fuente: Instituto Nacional de Estadística e Informática-Encuesta Nacional de Hogares.

CUADRO Nº 4.2
PERÚ: PROMEDIO DE AÑOS DE ESTUDIO ALCANZADO POR LA POBLACIÓN MASCULINA DE 15 Y MÁS AÑOS DE EDAD, SEGÚN ÁMBITO GEOGRÁFICO, 2009 - 2019
(Años de estudio)

Ámbito geográfico	2009	2010	2011	2012	2013	2014	2015	2016	2017	2018	2019
Total	**10,0**	**10,1**	**10,1**	**10,2**	**10,3**	**10,2**	**10,2**	**10,3**	**10,3**	**10,4**	**10,5**
Área de residencia											
Urbana	10,8	10,9	10,6	11,0	11,0	10,9	10,9	10,9	11,0	11,1	11,1
Rural	7,7	7,7	7,8	7,9	7,9	7,9	8,0	8,0	8,0	8,1	8,2
Región natural											
Costa	10,7	10,8	10,8	10,8	10,9	10,9	10,9	11,0	11,0	11,1	11,1
Sierra	9,4	9,4	9,5	9,6	9,7	9,6	9,6	9,7	9,7	9,8	9,9
Selva	8,8	9,0	9,0	9,1	9,1	9,0	9,1	9,0	9,1	9,2	9,3
Departamento											
Amazonas	8,4	8,3	8,4	8,4	8,5	8,7	8,8	8,7	9,0	9,0	9,2
Áncash	9,4	9,6	9,7	9,8	9,6	9,7	9,6	9,7	9,7	9,9	10,0
Apurímac	9,0	8,9	9,1	9,4	9,5	9,3	9,6	9,5	9,4	9,4	9,9
Arequipa	11,0	11,1	10,8	10,9	11,1	10,9	11,1	11,1	11,2	11,2	11,3
Ayacucho	9,2	9,4	9,4	9,2	9,4	9,2	9,4	9,3	9,5	9,5	9,5
Cajamarca	8,2	8,5	8,4	8,6	8,5	8,5	8,4	8,5	8,5	8,8	8,8
Prov. Const. Callao	11,0	11,1	10,8	11,0	11,1	11,1	11,0	11,2	11,2	11,2	11,4
Cusco	9,5	9,5	9,9	10,0	10,0	9,8	9,7	9,8	9,8	10,1	10,0
Huancavelica	8,7	8,5	8,7	8,7	9,0	8,7	9,2	9,5	9,3	9,2	9,4
Huánuco	8,3	8,4	8,5	8,7	8,7	8,5	8,7	8,6	8,7	8,8	8,9
Ica	10,7	10,8	10,8	10,9	10,9	11,0	11,1	11,1	11,2	11,3	11,3
Junín	10,1	9,9	10,1	10,2	10,3	10,2	10,1	10,0	10,1	10,0	10,3
La Libertad	9,4	9,7	9,5	9,6	9,7	9,7	9,8	9,9	9,8	10,0	9,9
Lambayeque	9,6	9,6	9,6	9,9	9,8	10,0	10,1	10,3	10,2	10,5	10,4
Lima	11,1	11,1	11,2	11,3	11,3	11,3	11,3	11,3		11,5	11,5
Provincias de Lima 1/	11,2	11,2	11,3	10,2	11,4	11,4	11,4	11,5	11,5	11,6	11,6
Región Lima 2/	9,7	9,9	10,0	10,2	10,1	10,2	10,1	10,1	10,1	10,2	10,2
Loreto	9,0	9,2	9,0	9,3	9,2	9,4	9,2	9,2	9,4	9,3	9,3
Madre de Dios	10,0	10,0	9,9	10,1	10,1	10,1	10,1	10,2	10,1	10,4	10,3
Moquegua	10,8	10,6	10,6	10,9	10,8	11,0	10,8	11,1	11,0	11,0	11,3
Pasco	9,7	9,9	9,9	10,0	10,1	9,9	10,0	10,0	10,0	10,2	10,2
Piura	9,4	9,2	9,4	9,2	9,4	9,3	9,2	9,3	9,5	9,5	9,7
Puno	9,9	10,0	10,1	10,1	10,3	10,3	10,2	10,1	10,3	10,4	10,5
San Martín	8,7	9,0	9,0	9,1	9,0	8,7	8,8	8,9	8,7	8,9	9,1
Tacna	11,1	11,0	10,8	10,9	10,9	10,7	11,0	11,2	11,0	11,1	11,3
Tumbes	9,8	9,9	9,9	10,1	9,9	9,9	9,9	9,9	10,0	10,2	10,2
Ucayali	9,4	9,4	9,6	9,6	9,6	9,4	9,7	9,6	9,6	9,9	9,8

1/ Comprende los 43 distritos que conforman la provincia de Lima.
2/ Comprende las provincias de Barranca, Cajatambo, Canta, Cañete, Huaral, Huarochirí, Huaura, Oyón y Yauyos.
Fuente: Instituto Nacional de Estadística e Informática-Encuesta Nacional de Hogares.

CUADRO Nº 4.3
PERÚ: PROMEDIO DE AÑOS DE ESTUDIO ALCANZADO POR LA POBLACIÓN FEMENINA DE 15 Y MÁS AÑOS DE EDAD, SEGÚN ÁMBITO GEOGRÁFICO, 2009 - 2019
(Años de estudio)

Ámbito geográfico	2009	2010	2011	2012	2013	2014	2015	2016	2017	2018	2019
Total	**9,7**	**9,7**	**9,8**	**9,9**	**9,9**	**9,9**	**9,9**	**10,0**	**10,0**	**10,1**	**10,2**
Área de residencia											
Urbana	10,4	10,4	10,5	10,6	10,5	10,5	10,5	10,6	10,6	10,6	10,7
Rural	6,8	6,8	6,9	7,0	7,1	7,2	7,2	7,2	7,2	7,3	7,3
Región natural											
Costa	10,4	10,4	10,4	10,6	10,5	10,6	10,6	10,7	10,7	10,7	10,8
Sierra	8,7	8,8	8,9	9,0	9,1	9,0	9,0	9,0	9,1	9,2	9,3
Selva	8,3	8,5	8,5	8,7	8,6	8,6	8,5	8,5	8,6	8,7	8,8
Departamento											
Amazonas	8,0	7,8	7,9	8,0	8,1	7,9	8,1	8,2	8,5	8,6	8,8
Áncash	9,0	9,1	9,2	9,6	9,3	9,3	9,1	9,4	9,3	9,4	9,6
Apurímac	8,4	8,5	8,2	8,5	8,8	8,9	9,0	8,9	8,9	8,8	9,4
Arequipa	10,6	10,6	10,4	10,5	10,5	10,5	10,7	10,7	10,6	10,7	10,9
Ayacucho	8,4	8,6	8,6	8,9	8,6	8,6	8,6	8,8	8,9	9,0	9,1
Cajamarca	7,6	7,7	8,0	8,0	8,0	8,0	8,0	7,8	7,9	7,8	8,2
Prov. Const. Callao	10,6	10,5	10,3	10,5	10,4	10,6	10,6	10,9	10,9	10,8	11,1
Cusco	9,0	9,0	9,5	9,6	9,4	9,2	9,2	9,5	9,3	9,3	9,4
Huancavelica	7,6	7,7	8,0	7,9	8,0	7,8	8,2	8,2	8,1	8,4	8,4
Huánuco	7,9	8,0	8,3	8,6	8,6	8,2	8,3	8,2	8,5	8,7	8,6
Ica	10,5	10,3	10,6	10,7	10,7	10,7	10,8	10,9	10,8	11,0	11,1
Junín	9,6	9,5	9,7	9,6	9,6	9,7	9,6	9,5	9,6	9,7	9,7
La Libertad	9,1	9,4	9,2	9,5	9,6	9,7	9,7	9,5	9,6	9,8	9,9
Lambayeque	9,3	9,5	9,5	9,6	9,5	9,7	9,8	10,0	9,9	9,9	10,0
Lima	10,7	10,7	10,8	10,9	10,9	11,0	11,0	11,1	11,1	11,1	11,1
Provincias de Lima 1/	10,8	10,8	10,9	10,0	11,0	9,8	11,1	11,2	11,2	11,2	11,2
Región Lima 2/	9,7	9,7	10,0	10,0	9,8	11,1	9,8	9,8	9,8	9,9	9,8
Loreto	8,3	8,4	8,5	8,7	8,6	8,8	8,7	8,5	8,7	8,8	8,8
Madre de Dios	9,6	9,7	9,6	9,9	9,7	9,7	9,5	9,6	9,7	10,1	10,2
Moquegua	10,3	10,3	10,2	10,5	10,2	10,3	10,2	10,2	10,5	10,6	10,7
Pasco	9,4	9,3	9,4	9,7	9,6	9,3	9,5	9,6	9,7	9,6	9,8
Piura	9,1	8,9	9,2	9,3	9,2	9,1	9,0	9,1	9,3	9,2	9,3
Puno	8,6	8,7	9,0	9,0	9,1	9,1	9,1	8,9	9,2	9,3	9,3
San Martín	8,3	8,7	8,4	8,7	8,5	8,2	8,2	8,4	8,6	8,6	8,8
Tacna	10,3	10,5	10,0	10,6	10,5	10,3	10,2	10,5	10,4	10,7	10,6
Tumbes	9,5	9,6	9,9	9,9	9,6	9,8	9,8	9,8	10,1	9,9	9,8
Ucayali	8,8	8,9	9,0	9,0	9,0	9,0	9,1	9,3	9,1	9,4	9,2

1/ Comprende los 43 distritos que conforman la provincia de Lima.
2/ Comprende las provincias de Barranca, Cajatambo, Canta, Cañete, Huaral, Huarochirí, Huaura, Oyón y Yauyos.
Fuente: Instituto Nacional de Estadística e Informática-Encuesta Nacional de Hogares.

CUADRO Nº 4.4
PERÚ: PROMEDIO DE AÑOS DE ESTUDIO ALCANZADO POR LA POBLACIÓN DE 15 Y MÁS AÑOS DE EDAD, SEGÚN GRUPOS DE EDAD Y SEXO, 2009 - 2019
(Años de estudio)

Grupos de edad / Sexo	2009	2010	2011	2012	2013	2014	2015	2016	2017	2018	2019
Total	**9,9**	**9,9**	**10,0**	**10,1**	**10,1**	**10,1**	**10,1**	**10,1**	**10,2**	**10,3**	**10,3**
15-19	9,4	9,6	9,6	9,7	9,8	9,8	9,9	9,9	10,0	10,0	10,0
20-24	11,1	11,2	11,4	11,6	11,6	11,6	11,6	11,7	11,9	11,9	12,0
25-29	11,1	11,2	11,3	11,5	11,6	11,5	11,5	11,5	11,6	11,8	12,0
30-34	10,5	10,5	10,7	10,7	10,8	10,9	10,8	10,9	10,9	11,1	11,1
35-39	10,1	10,1	10,1	10,2	10,1	10,1	10,1	10,2	10,3	10,5	10,5
40-44	9,9	9,9	9,9	9,9	9,9	9,8	9,9	9,9	9,9	9,9	10,1
45-49	9,6	9,7	9,6	9,9	9,8	9,7	9,7	9,7	9,9	9,9	9,9
50-54	9,3	9,5	9,6	9,7	9,6	9,5	9,7	9,6	9,6	9,6	9,6
55-59	8,8	8,8	9,0	9,1	8,9	9,2	9,2	9,4	9,3	9,5	9,5
60-64	8,0	8,3	8,4	8,7	8,8	8,7	8,9	8,8	8,9	8,9	9,1
65-69	7,3	7,4	7,6	7,9	7,8	7,8	8,3	8,2	8,2	8,3	8,6
70-74	6,8	6,9	6,9	7,1	7,2	7,4	7,4	7,7	7,8	7,8	7,8
75-79	6,5	6,6	6,4	6,4	6,6	6,8	7,0	6,8	7,2	6,9	7,3
80-84	6,5	6,5	6,6	6,2	6,4	6,8	6,9	6,8	6,7	6,8	6,9
85-y más	6,2	6,1	6,2	6,3	6,6	6,5	6,5	6,9	6,9	6,8	6,9
Hombre	**10,0**	**10,1**	**10,1**	**10,2**	**10,3**	**10,2**	**10,2**	**10,3**	**10,3**	**10,4**	**10,5**
15-19	9,4	9,5	9,6	9,6	9,7	9,8	9,8	9,8	9,8	10,0	9,9
20-24	11,2	11,2	11,4	11,5	11,5	11,5	11,5	11,6	11,8	11,8	11,8
25-29	11,3	11,4	11,5	11,6	11,7	11,6	11,6	11,6	11,7	11,8	12,1
30-34	10,7	10,8	10,9	10,9	11,1	11,0	11,0	11,0	11,2	11,3	11,3
35-39	10,4	10,6	10,2	10,4	10,3	10,4	10,3	10,5	10,5	10,7	10,7
40-44	10,2	10,1	10,2	10,1	10,2	10,0	10,1	10,2	10,1	10,3	10,3
45-49	10,0	10,0	10,0	10,2	10,0	10,1	10,0	10,1	10,2	10,3	10,3
50-54	9,7	9,9	9,9	10,1	9,9	10,0	10,0	9,9	9,9	9,9	9,9
55-59	9,4	9,2	9,5	9,7	9,6	9,6	9,6	9,8	9,7	9,8	10,0
60-64	8,3	8,8	8,8	9,2	9,3	9,2	9,3	9,2	9,3	9,4	9,5
65-69	7,8	7,6	8,1	8,3	8,0	8,1	8,6	8,6	8,7	8,9	8,9
70-74	7,4	7,3	7,0	7,4	7,4	7,7	7,7	7,9	8,2	8,4	8,3
75-79	6,6	6,8	6,8	6,6	7,1	7,1	7,3	7,0	7,6	7,1	7,7
80-84	6,6	6,7	6,5	6,3	6,5	7,1	7,4	6,9	6,9	6,7	7,1
85-y más	6,0	5,9	6,4	6,3	6,4	6,2	6,4	7,0	7,3	6,9	6,8
Mujer	**9,7**	**9,7**	**9,8**	**9,9**	**9,9**	**9,9**	**9,9**	**10,0**	**10,0**	**10,1**	**10,2**
15-19	9,5	9,6	9,7	9,8	9,9	9,9	10,0	10,0	10,1	10,1	10,1
20-24	11,1	11,2	11,4	11,6	11,7	11,8	11,6	11,8	12,0	12,1	12,1
25-29	11,0	11,0	11,2	11,4	11,4	11,4	11,4	11,4	11,5	11,7	11,9
30-34	10,3	10,2	10,4	10,5	10,5	10,7	10,6	10,8	10,6	10,9	11,0
35-39	9,8	9,7	10,0	10,1	9,8	9,9	9,9	9,9	10,1	10,2	10,3
40-44	9,6	9,7	9,5	9,6	9,7	9,5	9,7	9,6	9,7	9,6	9,8
45-49	9,2	9,2	9,2	9,6	9,5	9,4	9,3	9,3	9,6	9,6	9,6
50-54	9,0	9,1	9,2	9,4	9,3	9,0	9,3	9,2	9,3	9,2	9,3
55-59	8,2	8,5	8,5	8,6	8,3	8,6	8,6	9,0	8,8	9,2	9,0
60-64	7,6	7,7	7,7	8,0	8,1	8,1	8,4	8,3	8,4	8,3	8,7
65-69	6,7	7,2	7,1	7,5	7,6	7,5	8,0	7,8	7,8	7,8	8,3
70-74	6,1	6,4	6,9	6,7	6,9	7,0	6,9	7,4	7,4	7,1	7,3
75-79	6,5	6,2	6,0	6,1	6,0	6,5	6,7	6,6	6,8	6,6	6,8
80-84	6,3	6,3	6,6	6,2	6,4	6,3	6,4	6,5	6,4	7,0	6,7
85-y más	6,4	6,3	6,1	6,4	6,8	6,9	6,6	6,7	6,6	6,6	7,1

Fuente: Instituto Nacional de Estadística e Informática-Encuesta Nacional de Hogares.

CUADRO Nº 4.5
PERÚ: PROMEDIO DE AÑOS DE ESTUDIO ALCANZADO POR LA POBLACIÓN DE 15 Y MÁS AÑOS DE EDAD, SEGÚN SEXO, CONDICIÓN SOCIOECONÓMICA Y ÁMBITO GEOGRÁFICO, 2009 - 2019
(Años de estudio)

Sexo/ Condición socioeconómica/ Ámbito geográfico	2009	2010	2011	2012	2013	2014	2015	2016	2017	2018	2019
Total	**9,9**	**9,9**	**10,0**	**10,1**	**10,1**	**10,1**	**10,1**	**10,1**	**10,2**	**10,3**	**10,3**
Quintil I	6,7	6,8	6,9	7,1	7,2	7,3	7,4	7,4	7,5	7,7	7,8
Quintil II	8,6	8,6	8,8	8,9	8,9	8,8	9,0	9,0	9,0	9,2	9,2
Quintil III	9,8	9,9	9,9	10,0	10,0	10,0	10,0	10,0	10,1	10,1	10,2
Quintil IV	10,7	10,8	10,9	11,0	10,9	10,9	10,8	11,0	11,0	11,0	11,1
Quintil V	12,2	12,2	12,1	12,3	12,2	12,2	12,2	12,4	12,4	12,4	12,4
Hombre	**10,0**	**10,1**	**10,1**	**10,2**	**10,3**	**10,2**	**10,2**	**10,3**	**10,3**	**10,4**	**10,5**
Quintil I	7,1	7,2	7,2	7,4	7,5	7,6	7,7	7,7	7,8	8,0	8,1
Quintil II	8,8	8,9	9,1	9,1	9,2	9,1	9,2	9,3	9,2	9,4	9,5
Quintil III	10,0	10,1	10,1	10,2	10,3	10,2	10,2	10,2	10,3	10,4	10,4
Quintil IV	10,9	11,0	11,1	11,2	11,1	11,1	11,0	11,1	11,2	11,2	11,3
Quintil V	12,4	12,3	12,3	12,4	12,4	12,4	12,4	12,5	12,5	12,6	12,6
Mujer	**9,7**	**9,7**	**9,8**	**9,9**	**9,9**	**9,9**	**9,9**	**10,0**	**10,0**	**10,1**	**10,2**
Quintil I	6,2	6,4	6,6	6,8	6,9	7,0	7,0	7,0	7,2	7,3	7,5
Quintil II	8,2	8,3	8,5	8,6	8,7	8,6	8,7	8,7	8,8	9,0	9,0
Quintil III	9,5	9,6	9,7	9,9	9,8	9,7	9,8	9,8	9,9	9,9	10,0
Quintil IV	10,5	10,5	10,6	10,8	10,7	10,8	10,6	10,8	10,8	10,8	10,9
Quintil V	12,0	12,0	11,9	12,1	12,0	12,1	12,1	12,2	12,2	12,1	12,2
Urbana	**10,6**	**10,6**	**10,7**	**10,8**	**10,7**	**10,7**	**10,7**	**10,8**	**10,8**	**10,8**	**10,9**
Quintil I	8,6	8,7	8,8	8,9	9,3	8,8	8,9	9,2	8,4	9,1	9,1
Quintil II	9,8	9,8	9,9	10,0	9,6	9,9	9,9	9,6	9,4	10,0	10,1
Quintil III	10,4	10,5	10,5	10,6	10,2	10,6	10,6	10,3	10,3	10,7	10,7
Quintil IV	11,2	11,2	11,3	11,4	11,0	11,3	11,1	10,9	11,1	11,4	11,5
Quintil V	12,5	12,4	12,4	12,5	12,2	12,5	12,5	12,3	12,4	12,6	12,6
Rural	**7,3**	**7,3**	**7,4**	**7,5**	**7,6**	**7,6**	**7,6**	**7,7**	**7,7**	**7,8**	**7,8**
Quintil I	5,9	5,8	6,0	6,0	6,6	6,3	6,5	6,8	7,0	6,8	6,8
Quintil II	6,3	6,6	6,6	6,6	7,5	6,8	7,0	7,5	7,9	7,2	7,4
Quintil III	6,9	7,0	7,0	7,2	8,2	7,4	7,3	8,3	8,6	7,5	7,5
Quintil IV	7,6	7,6	7,9	7,9	8,9	7,7	7,9	9,1	9,2	7,9	8,0
Quintil V	8,8	8,8	8,9	9,0	9,9	9,0	8,9	9,6	10,5	9,0	9,0
Costa	**10,5**	**10,6**	**10,6**	**10,7**	**10,7**	**10,7**	**10,7**	**10,8**	**10,9**	**10,9**	**10,9**
Quintil I	8,5	8,6	8,7	8,7	8,8	8,9	9,0	8,9	8,3	9,1	9,2
Quintil II	9,6	9,8	9,8	9,9	9,9	9,9	10,0	9,8	9,3	10,1	10,2
Quintil III	10,4	10,5	10,5	10,6	10,4	10,6	10,5	10,5	10,2	10,8	10,8
Quintil IV	11,1	11,1	11,2	11,3	11,0	11,3	11,1	11,2	11,0	11,4	11,4
Quintil V	12,5	12,4	12,3	12,5	12,1	12,5	12,6	12,3	12,4	12,6	12,7
Sierra	**9,1**	**9,1**	**9,2**	**9,3**	**9,4**	**9,3**	**9,3**	**9,4**	**9,4**	**9,5**	**9,6**
Quintil I	6,1	6,1	6,3	6,3	8,0	6,6	6,8	8,2	7,5	7,3	7,3
Quintil II	7,1	7,3	7,3	7,6	8,8	7,8	7,8	8,9	9,0	8,0	8,2
Quintil III	8,4	8,4	8,8	8,8	9,3	8,7	8,8	9,3	10,3	9,2	9,1
Quintil IV	10,0	9,9	10,0	10,3	10,1	10,2	10,2	10,0	11,2	10,2	10,3
Quintil V	12,1	12,0	12,0	12,1	11,1	11,9	11,9	10,9	12,7	12,0	12,2
Selva	**8,6**	**8,8**	**8,8**	**8,9**	**8,9**	**8,8**	**8,8**	**8,8**	**8,9**	**8,9**	**9,1**
Quintil I	6,2	6,3	6,3	6,5	7,6	6,7	6,5	7,7	7,0	7,0	7,0
Quintil II	7,1	7,3	7,5	7,6	8,5	7,5	7,6	8,4	8,1	7,6	7,9
Quintil III	8,1	8,1	8,3	8,7	9,0	8,3	8,4	8,9	9,4	8,5	8,6
Quintil IV	9,3	9,5	9,3	9,5	9,4	9,4	9,5	9,5	10,3	9,5	9,5
Quintil V	11,1	11,2	11,2	11,3	10,2	11,3	11,1	10,1	11,9	11,2	11,5

Fuente: Instituto Nacional de Estadística e Informática-Encuesta Nacional de Hogares.

CUADRO Nº 4.6
PERÚ: PROMEDIO DE AÑOS DE ESTUDIO ALCANZADO POR LA POBLACIÓN DE 15 Y MÁS AÑOS DE EDAD, SEGÚN LENGUA APRENDIDA EN LA NIÑEZ Y ÁMBITO GEOGRÁFICO, 2009 - 2019
(Años de estudio)

Lengua materna/ Ámbito geográfico	2009	2010	2011	2012	2013	2014	2015	2016	2017	2018	2019
Total	**9,9**	**9,9**	**10,0**	**10,1**	**10,1**	**10,1**	**10,1**	**10,1**	**10,2**	**10,3**	**10,3**
Lengua Nativa 1/	7,5	7,5	7,7	7,9	7,8	7,7	7,9	8,0	8,0	8,1	8,1
Castellano	10,3	10,4	10,4	10,5	10,5	10,5	10,5	10,6	10,6	10,7	10,8
Área de residencia											
Urbana	**10,6**	**10,6**	**10,7**	**10,8**	**10,7**	**10,7**	**10,7**	**10,8**	**10,8**	**10,8**	**10,9**
Lengua Nativa 1/	8,3	8,3	8,4	8,7	8,5	8,4	8,6	8,6	8,7	8,7	8,7
Castellano	10,9	10,9	11,0	11,0	11,0	11,0	11,0	11,1	11,1	11,1	11,2
Rural	**7,3**	**7,3**	**7,4**	**7,5**	**7,6**	**7,6**	**7,6**	**7,7**	**7,7**	**7,8**	**7,8**
Lengua Nativa 1/	6,8	6,8	6,9	7,1	7,0	6,9	7,2	7,2	7,2	7,3	7,3
Castellano	7,6	7,6	7,7	7,8	7,9	8,0	7,9	7,9	7,9	8,1	8,1
Región natural											
Costa	**10,5**	**10,6**	**10,6**	**10,7**	**10,7**	**10,7**	**10,7**	**10,8**	**10,8**	**10,9**	**10,9**
Lengua Nativa 1/	7,8	7,8	7,8	8,3	8,1	8,1	8,3	8,3	8,3	8,2	8,1
Castellano	10,8	10,8	10,8	10,9	10,9	10,9	10,9	11,0	11,1	11,1	11,1
Sierra	**9,1**	**9,1**	**9,2**	**9,3**	**9,4**	**9,3**	**9,3**	**9,4**	**9,4**	**9,5**	**9,6**
Lengua Nativa 1/	7,5	7,5	7,7	7,9	7,8	7,7	7,9	8,0	8,1	8,1	8,2
Castellano	10,0	10,1	10,1	10,2	10,3	10,3	10,2	10,2	10,3	10,4	10,5
Selva	**8,6**	**8,8**	**8,8**	**8,9**	**8,9**	**8,8**	**8,9**	**8,8**	**8,9**	**8,9**	**9,1**
Lengua Nativa 1/	6,6	6,7	6,9	6,8	6,8	6,8	7,0	7,2	7,0	7,3	7,3
Castellano	8,9	9,0	9,0	9,2	9,1	9,1	9,1	9,1	9,2	9,2	9,3

1/ Comprende: Quechua, Aimara y otra lengua amazónica.

Fuente: Instituto Nacional de Estadística e Informática-Encuesta Nacional de Hogares.

CUADRO Nº 4.7
PERÚ: PROMEDIO DE AÑOS DE ESTUDIO ALCANZADO POR LA POBLACIÓN MASCULINA DE 15 Y MÁS AÑOS DE EDAD, SEGÚN LENGUA APRENDIDA EN LA NIÑEZ Y ÁMBITO GEOGRÁFICO, 2009 - 2019
(Años de estudio)

Lengua materna / Ámbito geográfico	2009	2010	2011	2012	2013	2014	2015	2016	2017	2018	2019
Total	**10,0**	**10,1**	**10,1**	**10,2**	**10,3**	**10,2**	**10,2**	**10,3**	**10,3**	**10,4**	**10,5**
Lengua Nativa 1/	8,2	8,2	8,3	8,5	8,4	8,3	8,5	8,6	8,7	8,7	8,8
Castellano	10,5	10,5	10,5	10,6	10,6	10,6	10,6	10,7	10,7	10,8	10,8
Área de residencia											
Urbana	**10,8**	**10,9**	**10,6**	**11,0**	**11,0**	**10,9**	**10,9**	**10,9**	**11,0**	**11,1**	**11,1**
Lengua Nativa 1/	9,2	9,2	9,2	9,5	9,3	9,3	9,4	9,3	9,4	9,5	9,6
Castellano	11,1	11,1	11,1	11,2	11,2	11,1	11,1	11,2	11,2	11,3	11,3
Rural	**7,7**	**7,7**	**7,8**	**7,9**	**7,9**	**7,9**	**8,0**	**8,0**	**8,0**	**8,1**	**8,2**
Lengua Nativa 1/	7,3	7,3	7,4	7,6	7,6	7,4	7,7	7,8	7,8	7,8	7,8
Castellano	7,9	7,9	8,0	8,0	8,1	8,2	8,1	8,2	8,2	8,3	8,4
Región natural											
Costa	**10,7**	**10,8**	**10,8**	**10,8**	**10,9**	**10,9**	**10,9**	**11,0**	**11,0**	**11,1**	**11,1**
Lengua Nativa 1/	8,6	8,6	8,6	9,1	8,8	8,8	9,1	9,1	9,2	9,1	9,0
Castellano	10,9	10,9	10,9	11,0	11,0	11,0	11,0	11,1	11,1	11,2	11,2
Sierra	**9,4**	**9,4**	**9,5**	**9,6**	**9,7**	**9,6**	**9,6**	**9,7**	**9,7**	**9,8**	**9,9**
Lengua Nativa 1/	8,2	8,2	8,3	8,4	8,4	8,3	8,5	8,6	8,7	8,7	8,9
Castellano	10,2	10,2	10,3	10,3	10,4	10,4	10,3	10,4	10,4	10,6	10,6
Selva	**8,8**	**9,0**	**9,0**	**9,1**	**9,1**	**9,0**	**9,1**	**9,0**	**9,1**	**9,2**	**9,3**
Lengua Nativa 1/	7,1	7,2	7,4	7,4	7,4	7,2	7,5	7,5	7,5	7,6	7,9
Castellano	9,1	9,3	9,2	9,3	9,3	9,3	9,3	9,3	9,3	9,4	9,5

1/ Comprende: Quechua, Aimara y otra lengua amazónica.
Fuente: Instituto Nacional de Estadística e Informática-Encuesta Nacional de Hogares.

CUADRO Nº 4.8
PERÚ: PROMEDIO DE AÑOS DE ESTUDIO ALCANZADO POR LA POBLACIÓN FEMENINA DE 15 Y MÁS AÑOS DE EDAD, SEGÚN LENGUA APRENDIDA EN LA NIÑEZ Y ÁMBITO GEOGRÁFICO, 2009 - 2019
(Años de estudio)

Lengua materna / Ámbito geográfico	2009	2010	2011	2012	2013	2014	2015	2016	2017	2018	2019
Total	**9,7**	**9,7**	**9,8**	**9,9**	**9,9**	**9,9**	**9,9**	**10,0**	**10,0**	**10,1**	**10,2**
Lengua Nativa 1/	6,7	6,7	6,9	7,1	7,1	6,9	7,2	7,3	7,3	7,3	7,4
Castellano	10,2	10,3	10,3	10,4	10,4	10,4	10,4	10,5	10,6	10,6	10,7
Área de residencia											
Urbana	**10,4**	**10,4**	**10,5**	**10,6**	**10,5**	**10,5**	**10,5**	**10,6**	**10,6**	**10,6**	**10,7**
Lengua Nativa 1/	7,3	7,3	7,4	7,8	7,7	7,5	7,8	7,8	7,9	7,9	7,9
Castellano	10,8	10,8	10,8	10,9	10,8	10,9	10,9	10,9	11,0	11,0	11,1
Rural	**6,8**	**6,8**	**6,9**	**7,0**	**7,1**	**7,2**	**7,2**	**7,2**	**7,2**	**7,3**	**7,3**
Lengua Nativa 1/	6,0	6,0	6,2	6,4	6,3	6,2	6,5	6,5	6,4	6,5	6,6
Castellano	7,2	7,2	7,4	7,4	7,6	7,7	7,6	7,6	7,7	7,7	7,8
Región natural											
Costa	**10,4**	**10,4**	**10,4**	**10,6**	**10,5**	**10,6**	**10,6**	**10,7**	**10,7**	**10,7**	**10,8**
Lengua Nativa 1/	7,0	6,9	7,0	7,4	7,4	7,3	7,5	7,4	7,4	7,3	7,2
Castellano	10,6	10,6	10,7	10,8	10,7	10,8	10,8	10,9	11,0	11,0	11,0
Sierra	**8,7**	**8,8**	**8,9**	**9,0**	**9,1**	**9,0**	**9,0**	**9,0**	**9,1**	**9,2**	**9,3**
Lengua Nativa 1/	6,6	6,7	6,9	7,2	7,1	6,9	7,2	7,3	7,4	7,4	7,5
Castellano	9,9	9,9	10,0	10,1	10,1	10,1	10,1	10,0	10,1	10,3	10,4
Selva	**8,3**	**8,5**	**8,5**	**8,7**	**8,6**	**8,6**	**8,6**	**8,6**	**8,6**	**8,7**	**8,8**
Lengua Nativa 1/	5,7	5,7	6,3	6,0	5,9	6,3	6,2	6,6	6,3	6,7	6,6
Castellano	8,6	8,7	8,8	9,0	8,9	8,9	8,9	8,8	9,0	9,0	9,2

1/ Comprende: Quechua, Aimara y otra lengua amazónica.
Fuente: Instituto Nacional de Estadística e Informática-Encuesta Nacional de Hogares.

CUADRO Nº 4.9
PERÚ: PROMEDIO DE AÑOS DE ESTUDIO ALCANZADO POR LA POBLACIÓN DE 25 Y MÁS AÑOS DE EDAD, SEGÚN ÁMBITO GEOGRÁFICO, 2009 - 2019
(Años de estudio)

Ámbito geográfico	2009	2010	2011	2012	2013	2014	2015	2016	2017	2018	2019
Total	**9,7**	**9,8**	**9,8**	**9,9**	**9,9**	**9,9**	**9,9**	**9,9**	**10,0**	**10,0**	**10,1**
Área de residencia											
Urbana	10,6	10,6	10,6	10,7	10,6	10,6	10,6	10,6	10,6	10,7	10,8
Rural	6,5	6,6	6,6	6,7	6,8	6,7	6,8	6,9	6,9	7,0	7,0
Región natural											
Costa	10,5	10,5	10,5	10,6	10,6	10,6	10,7	10,7	10,7	10,8	10,9
Sierra	8,7	8,7	8,8	8,9	8,9	8,8	8,9	8,9	8,9	9,1	9,2
Selva	8,3	8,5	8,5	8,6	8,5	8,5	8,5	8,5	8,5	8,5	8,8
Departamento											
Amazonas	7,7	7,6	7,7	7,8	7,9	7,8	8,0	8,0	8,3	8,3	8,6
Áncash	9,0	9,1	9,1	9,5	9,1	9,1	9,0	9,2	9,1	9,3	9,5
Apurímac	8,2	8,0	7,9	8,3	8,6	8,6	8,8	8,7	8,6	8,5	9,2
Arequipa	10,7	10,7	10,4	10,6	10,6	10,5	10,7	10,8	10,7	10,8	11,0
Ayacucho	8,4	8,6	8,5	8,6	8,5	8,4	8,4	8,5	8,6	8,7	8,6
Cajamarca	7,5	7,7	7,7	7,8	7,7	7,7	7,6	7,6	7,7	7,7	8,0
Prov. Const. Callao	10,8	11,2	10,6	10,8	10,8	10,8	10,8	11,0	11,0	11,0	11,2
Cusco	9,0	8,9	9,3	9,4	9,2	9,0	9,0	9,2	9,1	9,3	9,3
Huancavelica	7,4	7,4	7,6	7,4	7,7	7,4	7,8	8,1	8,0	8,1	8,2
Huánuco	7,7	7,8	8,1	8,3	8,2	7,9	8,1	7,9	8,0	8,2	8,2
Ica	10,5	10,4	10,6	10,7	10,7	10,7	10,8	10,9	10,9	11,1	11,2
Junín	9,5	9,4	9,6	9,6	9,6	9,6	9,5	9,4	9,5	9,4	9,6
La Libertad	9,1	9,5	9,2	9,4	9,4	9,4	9,5	9,4	9,4	9,6	9,6
Lambayeque	9,2	9,3	9,3	9,5	9,5	9,6	9,8	10,0	9,7	10,0	10,0
Lima	10,9	10,9	11,0	11,1	11,0	11,1	11,1	11,2	11,2	11,0	11,3
Provincias de Lima 1/	11,1	11,0	11,1	11,2	11,2	11,3	11,3	11,3	11,4	11,4	11,4
Región Lima 2/	9,4	9,6	9,7	9,8	9,7	9,7	9,7	9,6	9,6	9,8	9,7
Loreto	8,6	8,8	8,7	8,9	8,8	8,9	8,9	8,7	8,9	8,9	8,9
Madre de Dios	9,7	9,7	9,5	9,8	9,7	9,7	9,6	9,7	9,5	10,0	10,1
Moquegua	10,4	10,3	10,2	10,5	10,4	10,4	10,3	10,5	10,6	10,7	10,9
Pasco	9,3	9,2	9,3	9,5	9,5	9,1	9,3	9,3	9,3	9,5	9,7
Piura	8,9	8,7	9,0	8,9	9,0	8,8	8,7	8,8	9,0	9,0	9,1
Puno	8,8	8,8	9,0	9,1	9,1	9,1	9,1	8,9	9,3	9,4	9,4
San Martín	8,2	8,6	8,5	8,6	8,4	8,0	8,1	8,2	8,2	8,2	8,5
Tacna	10,5	10,6	10,1	10,6	10,6	10,3	10,4	10,7	10,4	10,7	10,7
Tumbes	9,3	9,4	9,5	9,6	9,4	9,5	9,6	9,5	9,7	9,8	9,8
Ucayali	9,0	9,0	9,1	9,2	9,2	9,0	9,3	9,3	9,2	9,6	9,4

1/ Comprende los 43 distritos que conforman la provincia de Lima.
2/ Comprende las provincias de Barranca, Cajatambo, Canta, Cañete, Huaral, Huarochirí, Huaura, Oyón y Yauyos.
Fuente: Instituto Nacional de Estadística e Informática-Encuesta Nacional de Hogares.

CUADRO Nº 4.10
PERÚ: PROMEDIO DE AÑOS DE ESTUDIO ALCANZADO POR LA POBLACIÓN MASCULINA DE 25 Y MÁS AÑOS DE EDAD, SEGÚN ÁMBITO GEOGRÁFICO, 2009 - 2019
(Años de estudio)

Ámbito geográfico	2009	2010	2011	2012	2013	2014	2015	2016	2017	2018	2019
Total	**10,0**	**10,0**	**10,0**	**10,1**	**10,1**	**10,1**	**10,1**	**10,2**	**10,2**	**10,3**	**10,4**
Área de residencia											
Urbana	10,9	10,9	10,9	11,0	11,0	10,9	10,9	10,9	11,0	11,0	11,1
Rural	7,1	7,1	7,1	7,2	7,3	7,2	7,3	7,4	7,4	7,5	7,6
Región natural											
Costa	10,8	10,8	10,8	10,8	10,9	10,9	10,9	11,0	11,0	11,1	11,1
Sierra	9,1	9,1	9,2	9,3	9,4	9,3	9,3	9,3	9,4	9,5	9,6
Selva	8,6	8,8	8,8	8,9	8,9	8,8	8,9	8,8	8,8	8,9	9,1
Departamento											
Amazonas	8,0	8,0	8,1	8,2	8,1	8,3	8,4	8,3	8,6	8,6	8,9
Áncash	9,3	9,4	9,5	9,7	9,4	9,5	9,3	9,4	9,4	9,6	9,7
Apurímac	8,6	8,4	8,4	8,8	9,0	8,9	9,2	9,1	9,0	9,1	9,6
Arequipa	11,0	11,1	10,7	10,9	11,0	10,9	11,1	11,1	11,2	11,2	11,3
Ayacucho	8,9	9,2	9,0	8,9	9,1	9,0	9,0	8,9	9,1	9,0	9,0
Cajamarca	7,8	8,1	7,9	8,1	8,1	8,0	8,0	8,0	8,0	8,3	8,4
Prov. Const. Callao	11,2	11,2	10,9	11,1	11,2	11,2	11,1	11,2	11,3	11,3	11,5
Cusco	9,3	9,2	9,6	9,7	9,7	9,4	9,4	9,5	9,5	9,8	9,7
Huancavelica	8,1	7,9	8,2	8,1	8,5	8,0	8,6	8,9	8,7	8,6	8,9
Huánuco	7,9	8,1	8,3	8,4	8,4	8,1	8,3	8,2	8,2	8,4	8,5
Ica	10,7	10,7	10,8	10,9	11,0	10,9	11,0	11,0	11,2	11,4	11,4
Junín	9,9	9,7	10,0	10,0	10,1	10,0	10,0	9,8	9,9	9,7	10,1
La Libertad	9,2	9,7	9,3	9,4	9,5	9,5	9,6	9,7	9,6	9,8	9,8
Lambayeque	9,4	9,4	9,4	9,7	9,7	9,8	10,0	10,2	10,0	10,3	10,2
Lima	11,2	11,2	11,3	11,3	11,3	11,4	11,4	11,4	11,4	11,5	11,5
Provincias de Lima 1/	11,4	11,4	11,4	11,5	11,2	11,5	11,5	11,6	11,6	11,7	11,7
Región Lima 2/	9,6	9,8	9,9	9,9	9,7	10,0	10,0	9,8	9,9	10,1	9,9
Loreto	9,0	9,3	9,0	9,3	9,2	9,2	9,2	9,2	9,3	9,2	9,3
Madre de Dios	9,9	9,9	9,8	10,0	9,9	9,9	9,9	10,0	9,8	10,3	10,2
Moquegua	10,8	10,5	10,5	10,9	10,7	10,9	10,8	11,1	10,9	11,0	11,3
Pasco	9,6	9,6	9,6	9,8	9,9	9,7	9,7	9,7	9,7	10,0	10,0
Piura	9,2	8,9	9,2	8,9	9,1	9,0	8,8	9,0	9,2	9,2	9,4
Puno	9,6	9,7	9,7	9,9	10,0	10,0	9,7	9,8	10,1	10,1	10,2
San Martín	8,4	8,7	8,8	8,8	8,7	8,4	8,4	8,6	8,3	8,5	8,7
Tacna	11,1	11,0	10,6	10,9	10,9	10,6	10,9	11,1	10,8	11,1	11,2
Tumbes	9,5	9,7	9,6	9,7	9,6	9,7	9,7	9,7	9,7	10,0	10,0
Ucayali	9,3	9,4	9,5	9,7	9,5	9,3	9,7	9,5	9,6	9,9	9,8

1/ Comprende los 43 distritos que conforman la provincia de Lima.
2/ Comprende las provincias de Barranca, Cajatambo, Canta, Cañete, Huaral, Huarochirí, Huaura, Oyón y Yauyos.
Fuente: Instituto Nacional de Estadística e Informática-Encuesta Nacional de Hogares.

CUADRO Nº 4.11
PERÚ: PROMEDIO DE AÑOS DE ESTUDIO ALCANZADO POR LA POBLACIÓN FEMENINA DE 25 Y MÁS AÑOS DE EDAD, SEGÚN ÁMBITO GEOGRÁFICO, 2009 - 2019
(Años de estudio)

Ámbito geográfico	2009	2010	2011	2012	2013	2014	2015	2016	2017	2018	2019
Total	**9,4**	**9,5**	**9,5**	**9,6**	**9,6**	**9,6**	**9,6**	**9,7**	**9,7**	**9,7**	**9,9**
Área de residencia											
Urbana	10,2	10,2	10,3	10,4	10,3	10,3	10,3	10,3	10,3	10,4	10,5
Rural	5,8	5,8	5,9	6,0	6,0	6,0	6,1	6,1	6,2	6,2	6,3
Región natural											
Costa	10,2	10,2	10,3	10,4	10,3	10,4	10,5	10,5	10,5	10,5	10,6
Sierra	8,2	8,2	8,3	8,5	8,4	8,3	8,4	8,3	8,4	8,6	8,7
Selva	7,9	8,0	8,0	8,2	8,1	8,1	8,1	8,1	8,1	8,1	8,4
Departamento											
Amazonas	7,3	7,1	7,1	7,3	7,6	7,2	7,5	7,6	7,9	8,0	8,1
Áncash	8,6	8,8	8,8	9,2	8,9	8,8	8,6	8,9	8,7	8,9	9,1
Apurímac	7,5	7,5	7,1	7,6	7,9	8,1	8,3	8,1	8,1	7,8	8,7
Arequipa	10,3	10,4	10,1	10,3	10,2	10,2	10,4	10,4	10,3	10,5	10,7
Ayacucho	7,7	7,9	7,7	8,1	7,8	7,8	7,7	7,9	7,9	8,3	8,2
Cajamarca	7,2	7,3	7,4	7,4	7,3	7,4	7,2	7,1	7,2	7,1	7,6
Prov. Const. Callao	10,4	10,4	10,2	10,4	10,3	10,5	10,5	10,8	10,8	10,6	10,9
Cusco	8,5	8,5	9,0	9,1	8,7	8,4	8,5	8,9	8,6	8,7	8,9
Huancavelica	6,5	6,7	6,9	6,6	6,8	6,6	6,9	7,0	7,0	7,4	7,4
Huánuco	7,4	7,5	7,9	8,2	8,1	7,6	7,8	7,4	7,7	7,9	7,8
Ica	10,3	10,1	10,4	10,5	10,5	10,5	10,6	10,7	10,6	10,8	11,0
Junín	9,1	8,9	9,1	9,0	9,0	9,2	9,0	9,0	9,1	9,1	9,2
La Libertad	8,9	9,2	9,1	9,3	9,3	9,4	9,4	9,0	9,2	9,4	9,5
Lambayeque	8,9	9,3	9,2	9,3	9,3	9,4	9,6	9,8	9,6	9,7	9,8
Lima	10,7	10,6	10,7	10,8	10,7	10,9	10,9	10,9	11,0	11,0	11,0
Provincia de Lima 1/	10,8	10,7	10,8	9,8	10,9	11,0	11,1	11,1	11,1	11,1	11,2
Región Lima 2/	9,4	9,4	9,5	9,8	9,4	9,4	9,5	9,4	9,3	9,5	9,4
Loreto	8,1	8,1	8,2	8,4	8,3	8,6	8,5	8,2	8,5	8,5	8,5
Madre de Dios	9,2	9,3	9,0	9,5	9,3	9,3	9,1	9,1	9,0	9,6	9,8
Moquegua	10,0	9,9	9,7	10,0	9,8	9,8	9,7	9,8	10,2	10,3	10,3
Pasco	8,9	8,7	8,9	9,1	8,9	8,4	8,8	8,7	8,9	8,8	9,3
Piura	8,7	8,5	8,8	8,9	8,8	8,6	8,5	8,6	8,7	8,7	8,9
Puno	7,8	7,7	8,0	8,1	8,2	8,0	8,3	8,0	8,3	8,6	8,5
San Martín	7,8	8,4	7,9	8,3	7,9	7,5	7,6	7,8	8,0	7,9	8,3
Tacna	10,0	10,2	9,6	10,3	10,2	10,0	9,8	10,2	10,0	10,4	10,2
Tumbes	9,1	9,1	9,4	9,5	9,1	9,3	9,5	9,4	9,7	9,5	9,5
Ucayali	8,5	8,6	8,7	8,7	8,8	8,7	8,8	9,0	8,8	9,1	8,9

1/ Comprende los 43 distritos que conforman la provincia de Lima.
2/ Comprende las provincias de Barranca, Cajatambo, Canta, Cañete, Huaral, Huarochirí, Huaura, Oyón y Yauyos.
Fuente: Instituto Nacional de Estadística e Informática-Encuesta Nacional de Hogares.

CUADRO Nº 4.12
PERÚ: PROMEDIO DE AÑOS DE ESTUDIO ALCANZADO POR LA POBLACIÓN DE 25 Y MÁS AÑOS DE EDAD, SEGÚN GRUPOS DE EDAD Y SEXO, 2009 - 2019
(Años de estudio)

Grupos de edad / Sexo	2009	2010	2011	2012	2013	2014	2015	2016	2017	2018	2019
Total	**9,7**	**9,8**	**9,8**	**9,9**	**9,9**	**9,9**	**9,9**	**9,9**	**10,0**	**10,0**	**10,1**
25-29	11,1	11,2	10,8	11,5	11,6	11,5	11,5	11,5	11,6	11,8	12,0
30-34	10,5	10,5	10,7	10,7	10,8	10,9	10,8	10,9	10,9	11,1	11,1
35-39	10,1	10,1	10,1	10,2	10,1	10,1	10,1	10,2	10,3	10,5	10,5
40-44	9,9	9,9	9,9	9,9	9,9	9,8	9,9	9,9	9,9	9,9	10,1
45-49	9,6	9,7	9,6	9,9	9,8	9,7	9,7	9,7	9,9	9,9	9,9
50-54	9,3	9,5	9,6	9,7	9,6	9,5	9,7	9,6	9,6	9,6	9,6
55-59	8,8	8,8	9,0	9,1	8,9	9,2	9,2	9,4	9,3	9,5	9,5
60-64	8,0	8,3	8,4	8,7	8,8	8,7	8,9	8,8	8,9	8,9	9,1
65-69	7,3	7,4	7,6	7,9	7,8	7,8	8,3	8,2	8,2	8,3	8,6
70-74	6,8	6,9	6,9	7,1	7,2	7,4	7,4	7,7	7,8	7,8	7,8
75-79	6,5	6,6	6,4	6,4	6,6	6,8	7,0	6,8	7,2	6,9	7,3
80-84	6,5	6,5	6,6	6,2	6,4	6,8	6,9	6,8	6,7	6,8	6,9
85-y más	6,2	6,1	6,2	6,3	6,6	6,5	6,5	6,9	6,9	6,8	6,9
Hombre	**10,0**	**10,0**	**10,0**	**10,1**	**10,1**	**10,1**	**10,1**	**10,2**	**10,2**	**10,3**	**10,4**
25-29	11,3	11,4	11,5	11,6	11,7	11,6	11,6	11,6	11,7	11,8	12,1
30-34	10,7	10,8	10,9	10,9	11,1	11,0	11,0	11,0	11,2	11,3	11,3
35-39	10,4	10,6	10,2	10,4	10,3	10,4	10,3	10,5	10,5	10,7	10,7
40-44	10,2	10,1	10,2	10,1	10,2	10,0	10,1	10,2	10,1	10,3	10,3
45-49	10,0	10,0	10,0	10,2	10,0	10,1	10,0	10,1	10,2	10,3	10,3
50-54	9,7	9,9	9,9	10,1	9,9	10,0	10,0	9,9	9,9	9,9	9,9
55-59	9,4	9,2	9,5	9,7	9,6	9,6	9,6	9,8	9,7	9,8	10,0
60-64	8,3	8,8	8,8	9,2	9,3	9,2	9,3	9,2	9,3	9,4	9,5
65-69	7,8	7,6	8,1	8,3	8,0	8,1	8,6	8,6	8,7	8,9	8,9
70-74	7,4	7,3	7,0	7,4	7,4	7,7	7,7	7,9	8,2	8,4	8,3
75-79	6,6	6,8	6,8	6,6	7,1	7,1	7,3	7,0	7,6	7,1	7,7
80-84	6,6	6,7	6,5	6,3	6,5	7,1	7,4	6,9	6,9	6,7	7,1
85-y más	6,0	5,9	6,4	6,3	6,4	6,2	6,4	7,0	7,3	6,9	6,8
Mujer	**9,4**	**9,5**	**9,5**	**9,6**	**9,6**	**9,6**	**9,6**	**9,7**	**9,7**	**9,7**	**9,9**
25-29	11,0	11,0	11,2	11,4	11,4	11,4	11,4	11,4	11,5	11,7	11,9
30-34	10,3	10,2	10,4	10,5	10,5	10,7	10,6	10,8	10,6	10,9	11,0
35-39	9,8	9,7	10,0	10,1	9,8	9,9	9,9	9,9	10,1	10,2	10,3
40-44	9,6	9,7	9,5	9,6	9,7	9,5	9,7	9,6	9,7	9,6	9,8
45-49	9,2	9,2	9,2	9,6	9,5	9,4	9,3	9,3	9,6	9,6	9,6
50-54	9,0	9,1	9,2	9,4	9,3	9,0	9,3	9,2	9,3	9,2	9,3
55-59	8,2	8,5	8,5	8,6	8,3	8,6	8,6	9,0	8,8	9,2	9,0
60-64	7,6	7,7	7,7	8,0	8,1	8,1	8,4	8,3	8,4	8,3	8,7
65-69	6,7	7,2	7,1	7,5	7,6	7,5	8,0	7,8	7,8	7,8	8,3
70-74	6,1	6,4	6,9	6,7	6,9	7,0	6,9	7,4	7,4	7,1	7,3
75-79	6,5	6,2	6,0	6,1	6,0	6,5	6,7	6,6	6,8	6,6	6,8
80-84	6,3	6,3	6,6	6,2	6,4	6,3	6,4	6,5	6,4	7,0	6,7
85-y más	6,4	6,3	6,1	6,4	6,8	6,9	6,6	6,7	6,6	6,6	7,1

Fuente: Instituto Nacional de Estadística e Informática-Encuesta Nacional de Hogares.

CUADRO Nº 4.13
PERÚ: PROMEDIO DE AÑOS DE ESTUDIO ALCANZADO POR LA POBLACIÓN DE 25 Y MÁS AÑOS DE EDAD, SEGÚN SEXO, CONDICIÓN SOCIOECONÓMICA Y ÁMBITO GEOGRÁFICO, 2009 - 2019
(Años de estudio)

Sexo/ Condición socioeconómica/ Ámbito geográfico	2009	2010	2011	2012	2013	2014	2015	2016	2017	2018	2019
Total	**9,7**	**9,8**	**9,8**	**9,9**	**9,9**	**9,9**	**9,9**	**9,9**	**10,0**	**10,0**	**10,1**
Quintil I	6,0	6,1	6,2	6,3	6,5	6,5	6,6	6,7	6,8	6,9	7,1
Quintil II	8,0	8,1	8,3	8,4	8,4	8,3	8,5	8,5	8,5	8,7	8,8
Quintil III	9,5	9,6	9,6	9,8	9,8	9,7	9,8	9,7	9,8	9,8	9,9
Quintil IV	10,6	10,7	10,7	10,9	10,7	10,8	10,6	10,8	10,8	10,9	11,0
Quintil V	12,4	12,3	12,2	12,4	12,3	12,3	12,3	12,4	12,4	12,4	12,5
Hombre	**10,0**	**10,0**	**10,0**	**10,1**	**10,1**	**10,1**	**10,1**	**10,2**	**10,2**	**10,3**	**10,4**
Quintil I	6,5	6,6	6,6	6,8	6,9	7,0	7,1	7,1	7,2	7,4	7,5
Quintil II	8,5	8,5	8,7	8,7	8,8	8,7	8,8	8,9	8,9	9,0	9,1
Quintil III	9,9	10,0	9,9	10,1	10,1	10,0	10,1	10,0	10,1	10,2	10,2
Quintil IV	10,9	11,0	11,1	11,2	11,0	11,0	10,9	11,1	11,1	11,2	11,2
Quintil V	12,7	12,6	12,5	12,6	12,7	12,5	12,5	12,7	12,7	12,7	12,8
Mujer	**9,4**	**9,5**	**9,5**	**9,6**	**9,6**	**9,6**	**9,6**	**9,7**	**9,7**	**9,7**	**9,9**
Quintil I	5,3	5,4	5,5	5,8	6,0	6,0	6,1	6,1	6,2	6,4	6,5
Quintil II	7,5	7,6	7,9	8,0	7,9	7,9	8,0	8,0	8,1	8,4	8,4
Quintil III	9,1	9,1	9,2	9,5	9,4	9,3	9,4	9,3	9,4	9,5	9,6
Quintil IV	10,3	10,3	10,4	10,6	10,4	10,5	10,3	10,6	10,5	10,5	10,7
Quintil V	12,1	12,0	11,9	12,2	12,0	12,0	12,1	12,2	12,2	12,1	12,3
Urbana	**10,6**	**10,6**	**10,6**	**10,7**	**10,6**	**10,6**	**10,6**	**10,6**	**10,6**	**10,7**	**10,8**
Quintil I	8,2	8,2	8,4	8,4	9,0	8,3	8,4	8,8	8,4	8,6	8,7
Quintil II	9,5	9,6	9,6	9,8	9,3	9,6	9,6	9,4	9,6	9,7	9,8
Quintil III	10,3	10,4	10,3	10,5	10,0	10,4	10,4	10,0	10,4	10,5	10,6
Quintil IV	11,2	11,2	11,2	11,4	10,9	11,2	11,0	10,8	11,2	11,3	11,4
Quintil V	12,7	12,6	12,5	12,7	12,3	12,6	12,6	12,4	12,7	12,7	12,8
Rural	**6,5**	**6,6**	**6,6**	**6,7**	**6,8**	**6,7**	**6,8**	**6,9**	**6,9**	**7,0**	**7,0**
Quintil I	5,3	5,2	5,2	5,3	5,7	5,4	5,6	6,0	5,9	6,0	6,0
Quintil II	5,5	5,7	5,7	5,7	6,5	5,9	6,2	6,6	6,1	6,3	6,4
Quintil III	6,0	6,1	6,1	6,3	7,3	6,4	6,4	7,5	6,4	6,5	6,6
Quintil IV	6,7	6,8	7,0	7,1	8,1	6,8	7,1	8,4	7,1	7,1	7,1
Quintil V	8,2	8,2	8,2	8,4	9,6	8,3	8,2	9,1	8,2	8,4	8,4
Costa	**10,5**	**10,5**	**10,5**	**10,6**	**10,6**	**10,6**	**10,7**	**10,7**	**10,7**	**10,8**	**10,9**
Quintil I	8,1	8,1	8,3	8,4	8,5	8,5	8,6	8,5	8,6	8,8	8,8
Quintil II	9,4	9,5	9,6	9,8	9,6	9,7	9,8	9,5	9,7	9,9	10,0
Quintil III	10,2	10,4	10,4	10,5	10,2	10,4	10,4	10,3	10,5	10,6	10,6
Quintil IV	11,0	11,1	11,1	11,3	11,0	11,2	11,0	11,1	11,3	11,3	11,4
Quintil V	12,7	12,6	12,5	12,6	12,2	12,6	12,7	12,4	12,8	12,7	12,8
Sierra	**8,7**	**8,7**	**8,8**	**8,9**	**8,9**	**8,8**	**8,9**	**8,9**	**8,9**	**9,1**	**9,2**
Quintil I	5,4	5,3	5,4	5,5	7,3	5,7	6,0	7,5	6,1	6,4	6,5
Quintil II	6,2	6,5	6,3	6,7	8,3	6,8	6,9	8,2	7,0	7,1	7,3
Quintil III	7,6	7,8	8,1	8,2	8,8	7,9	8,0	8,8	8,4	8,5	8,5
Quintil IV	9,6	9,6	9,6	9,9	9,6	9,7	9,7	9,7	9,7	9,8	9,9
Quintil V	12,2	12,1	12,1	12,2	10,9	11,9	11,9	10,7	11,8	12,0	12,2
Selva	**8,3**	**8,5**	**8,5**	**8,6**	**8,5**	**8,5**	**8,5**	**8,5**	**8,5**	**8,5**	**8,8**
Quintil I	5,7	5,8	5,6	5,9	7,1	6,0	6,0	7,2	6,3	6,4	6,3
Quintil II	6,4	6,6	7,0	7,0	8,1	6,9	7,0	8,0	6,8	6,9	7,3
Quintil III	7,6	7,6	7,8	8,2	8,6	7,7	7,8	8,5	7,9	8,0	8,2
Quintil IV	8,8	9,2	9,0	9,1	9,0	9,0	9,2	9,3	9,1	9,1	9,2
Quintil V	11,1	11,2	11,1	11,3	10,0	11,2	11,0	9,9	11,0	11,0	11,4

Fuente: Instituto Nacional de Estadística e Informática-Encuesta Nacional de Hogares.

CUADRO Nº 4.14
PERÚ: NIVEL DE EDUCACIÓN DE LA POBLACIÓN DE 15 Y MÁS AÑOS DE EDAD, SEGÚN ÁMBITO GEOGRÁFICO, 2009 - 2019
(Años de estudio)

Ámbito geográfico	2009	2010	2011	2012	2013	2014	2015	2016	2017	2018	2019
Total	**100,0**	**100,0**	**100,0**	**100,0**	**100,0**	**100,0**	**100,0**	**100,0**	**100,0**	**100,0**	**100,0**
Sin nivel/inicial	5,1	5,1	4,9	4,4	4,4	4,3	4,1	4,2	4,0	3,8	3,7
Primaria 1/	23,7	23,0	22,8	21,9	22,1	21,9	21,5	21,3	20,9	20,7	20,1
Secundaria	43,1	43,7	43,4	43,6	43,8	44,4	45,4	44,2	44,5	44,2	43,9
Superior no universitaria	13,4	13,7	14,0	13,8	13,5	12,9	12,5	13,6	13,5	13,8	14,4
Superior universitaria 2/	14,7	14,6	14,9	16,3	16,3	16,5	16,4	16,7	17,1	17,6	17,8
Área de residencia											
Urbana	**100,0**	**100,0**	**100,0**	**100,0**	**100,0**	**100,0**	**100,0**	**100,0**	**100,0**	**100,0**	**100,0**
Sin nivel/inicial	2,9	3,0	2,9	2,6	2,6	2,6	2,6	2,7	2,6	2,4	2,4
Primaria 1/	16,8	16,3	16,5	15,7	16,1	16,0	15,9	15,9	15,6	15,6	15,1
Secundaria	45,5	45,9	45,2	45,2	45,4	46,3	47,0	45,4	45,7	45,2	44,7
Superior no universitaria	16,3	16,5	16,9	16,4	15,9	15,2	14,7	15,8	15,6	15,9	16,5
Superior universitaria 2/	18,6	18,3	18,6	20,2	20,0	20,0	19,9	20,2	20,5	21,0	21,2
Rural	**100,0**	**100,0**	**100,0**	**100,0**	**100,0**	**100,0**	**100,0**	**100,0**	**100,0**	**100,0**	**100,0**
Sin nivel/inicial	12,0	12,0	11,5	10,7	10,7	10,6	9,9	9,8	9,7	9,3	9,2
Primaria 1/	45,0	44,3	43,7	42,9	42,8	43,0	42,2	41,9	41,7	41,4	40,6
Secundaria	35,7	36,4	37,3	38,3	37,9	37,6	39,5	39,3	39,5	40,1	40,7
Superior no universitaria	4,7	4,7	4,6	4,8	4,9	4,9	4,8	5,5	5,4	5,3	5,7
Superior universitaria 2/	2,6	2,6	2,9	3,3	3,6	3,9	3,7	3,4	3,6	3,8	3,8
Región natural											
Costa	**100,0**	**100,0**	**100,0**	**100,0**	**100,0**	**100,0**	**100,0**	**100,0**	**100,0**	**100,0**	**100,0**
Sin nivel/inicial	3,0	3,1	2,9	2,6	2,5	2,4	2,3	2,5	2,4	2,2	2,3
Primaria 1/	17,0	16,4	16,5	15,8	16,1	15,4	15,4	15,0	14,7	14,7	14,4
Secundaria	46,7	47,4	46,8	46,7	47,1	48,2	48,7	46,9	47,3	46,8	46,2
Superior no universitaria	15,8	16,3	16,6	16,0	15,6	15,0	14,5	16,0	15,4	15,7	16,6
Superior universitaria 2/	17,5	16,7	17,1	18,8	18,6	19,0	19,1	19,6	20,2	20,5	20,6
Sierra	**100,0**	**100,0**	**100,0**	**100,0**	**100,0**	**100,0**	**100,0**	**100,0**	**100,0**	**100,0**	**100,0**
Sin nivel/inicial	9,0	9,0	8,6	7,7	7,6	7,8	7,3	7,1	6,9	6,5	6,4
Primaria 1/	30,7	30,3	29,5	28,7	28,5	29,1	28,3	28,5	27,9	27,6	26,9
Secundaria	37,2	37,3	37,7	38,1	38,1	38,1	39,9	39,3	39,8	39,2	39,4
Superior no universitaria	10,6	10,3	10,7	11,1	10,8	10,5	10,2	10,8	11,2	11,4	11,9
Superior universitaria 2/	12,5	13,0	13,5	14,4	14,9	14,5	14,3	14,4	14,2	15,3	15,5
Selva	**100,0**	**100,0**	**100,0**	**100,0**	**100,0**	**100,0**	**100,0**	**100,0**	**100,0**	**100,0**	**100,0**
Sin nivel/inicial	4,7	4,3	4,6	4,5	4,6	4,5	4,4	4,9	4,8	4,4	4,2
Primaria 1/	35,9	34,2	34,5	32,1	33,0	33,5	32,8	33,1	33,0	31,6	30,2
Secundaria	41,8	42,4	42,1	43,3	42,6	42,7	43,8	43,7	42,7	44,2	44,6
Superior no universitaria	10,1	10,2	10,4	10,4	10,4	9,5	9,4	9,6	10,1	10,4	10,4
Superior universitaria 2/	7,4	8,9	8,3	9,7	9,4	9,9	9,5	8,7	9,4	9,3	10,6

1/ A partir del año 2017, incluye educación básica especial.
2/ Incluye Post grado.
Fuente: Instituto Nacional de Estadística e Informática-Encuesta Nacional de Hogares.

CUADRO Nº 4.15
PERÚ: NIVEL DE EDUCACIÓN DE LA POBLACIÓN MASCULINA DE 15 Y MÁS AÑOS DE EDAD, SEGÚN ÁMBITO GEOGRÁFICO, 2009 - 2019

(Porcentaje respecto del total de población masculina de 15 y más años de edad de cada ámbito)

Ámbito geográfico	2009	2010	2011	2012	2013	2014	2015	2016	2017	2018	2019
Total	**100,0**	**100,0**	**100,0**	**100,0**	**100,0**	**100,0**	**100,0**	**100,0**	**100,0**	**100,0**	**100,0**
Sin nivel/inicial	2,0	2,1	2,1	1,8	1,8	1,7	1,7	1,8	1,7	1,5	1,6
Primaria 1/	21,7	21,2	21,1	20,2	20,1	20,0	19,7	19,3	19,0	18,5	18,1
Secundaria	47,3	47,3	46,9	47,3	47,5	48,7	49,7	48,6	48,6	48,0	47,9
Superior no universitaria	13,3	13,5	13,7	13,5	13,3	12,6	12,0	13,0	13,0	13,7	13,9
Superior universitaria 2/	15,7	15,9	16,1	17,2	17,3	17,0	16,9	17,3	17,8	18,2	18,4
Área de residencia											
Urbana	**100,0**	**100,0**	**100,0**	**100,0**	**100,0**	**100,0**	**100,0**	**100,0**	**100,0**	**100,0**	**100,0**
Sin nivel/inicial	1,1	1,2	1,2	1,0	1,1	1,0	1,1	1,2	1,1	0,9	1,1
Primaria 1/	13,8	13,6	13,9	13,3	13,3	13,2	13,3	13,2	13,0	12,8	12,7
Secundaria	49,1	48,8	48,2	48,1	48,6	50,2	51,0	49,5	49,3	48,4	48,1
Superior no universitaria	16,1	16,2	16,5	16,1	15,7	14,8	14,0	15,0	14,9	15,8	15,9
Superior universitaria 2/	20,0	20,1	20,2	21,5	21,3	20,8	20,7	21,2	21,7	22,1	22,2
Rural	**100,0**	**100,0**	**100,0**	**100,0**	**100,0**	**100,0**	**100,0**	**100,0**	**100,0**	**100,0**	**100,0**
Sin nivel/inicial	4,5	4,6	4,9	4,2	1,1	4,1	3,9	3,9	3,9	3,8	3,6
Primaria 1/	44,8	44,0	43,2	42,0	13,3	42,6	41,4	40,7	40,5	39,9	38,9
Secundaria	42,1	42,9	43,1	44,6	48,6	43,8	45,5	45,4	46,0	46,6	47,1
Superior no universitaria	5,4	5,4	5,3	5,4	15,7	5,2	5,3	6,2	5,9	5,7	6,3
Superior universitaria 2/	3,3	3,1	3,5	3,8	21,3	4,3	3,9	3,8	3,8	4,0	4,0
Región natural											
Costa	**100,0**	**100,0**	**100,0**	**100,0**	**100,0**	**100,0**	**100,0**	**100,0**	**100,0**	**100,0**	**100,0**
Sin nivel/inicial	1,5	1,6	1,5	1,2	1,3	1,1	1,1	1,3	1,1	1,1	1,2
Primaria 1/	14,3	14,1	14,2	13,8	13,6	13,0	13,2	12,6	12,4	12,2	12,2
Secundaria	50,6	50,4	49,6	49,8	50,4	52,0	52,6	51,0	50,9	49,9	49,4
Superior no universitaria	15,2	16,0	16,4	15,6	15,2	14,5	13,6	14,8	14,5	15,4	15,7
Superior universitaria 2/	18,4	18,0	18,2	19,6	19,5	19,4	19,4	20,4	21,1	21,4	21,5
Sierra	**100,0**	**100,0**	**100,0**	**100,0**	**100,0**	**100,0**	**100,0**	**100,0**	**100,0**	**100,0**	**100,0**
Sin nivel/inicial	2,8	3,0	3,0	2,5	2,5	2,6	2,6	2,4	2,4	2,1	2,3
Primaria 1/	29,2	29,0	28,1	27,2	26,9	27,3	26,4	26,3	25,7	25,2	24,4
Secundaria	42,4	42,6	43,1	43,2	43,1	43,7	45,4	44,5	45,4	44,8	45,0
Superior no universitaria	11,4	10,8	10,5	11,2	10,8	10,8	10,3	11,4	11,3	11,8	12,2
Superior universitaria 2/	14,1	14,6	15,3	15,9	16,6	15,5	15,3	15,4	15,3	16,1	16,1
Selva	**100,0**	**100,0**	**100,0**	**100,0**	**100,0**	**100,0**	**100,0**	**100,0**	**100,0**	**100,0**	**100,0**
Sin nivel/inicial	2,2	1,9	2,4	2,4	2,4	2,1	2,2	2,4	2,4	2,2	2,0
Primaria 1/	34,5	32,4	33,1	30,5	31,3	31,8	30,8	31,3	31,5	30,0	28,6
Secundaria	45,2	45,9	45,1	46,7	45,6	46,7	47,6	47,9	46,1	47,6	48,3
Superior no universitaria	10,0	10,0	10,4	10,1	11,0	9,0	9,4	9,4	10,3	10,5	10,2
Superior universitaria 2/	8,2	9,9	9,1	10,3	9,7	10,3	10,1	9,0	9,8	9,7	10,8

1/ A partir del año 2017, incluye educación básica especial.
2/ Incluye Post grado.
Fuente: Instituto Nacional de Estadística e Informática-Encuesta Nacional de Hogares.

CUADRO Nº 4.16
PERÚ: NIVEL DE EDUCACIÓN DE LA POBLACIÓN FEMENINA DE 15 Y MÁS AÑOS DE EDAD, SEGÚN ÁMBITO GEOGRÁFICO, 2009 - 2019
(Porcentaje respecto del total de población femenina de 15 y más años de edad de cada ámbito)

Ámbito geográfico	2008	2009	2010	2011	2012	2013	2014	2015	2016	2017	2018	2019
Total	**100,0**	**100,0**	**100,0**	**100,0**	**100,0**	**100,0**	**100,0**	**100,0**	**100,0**	**100,0**	**100,0**	**100,0**
Sin nivel/inicial	8,7	8,3	8,2	7,7	7,1	6,9	7,0	6,5	6,6	6,4	6,0	5,9
Primaria 1/	25,6	25,6	24,8	24,6	23,5	24,0	23,8	23,4	23,4	22,8	22,8	22,0
Secundaria	40,3	38,8	39,9	39,8	39,9	40,0	40,0	41,1	39,8	40,4	40,3	40,0
Superior no universitaria	13,0	13,5	13,8	14,3	14,1	13,6	13,3	13,1	14,2	14,0	13,9	14,9
Superior universitaria 2/	12,5	13,7	13,3	13,7	15,4	15,4	16,0	15,9	16,0	16,3	16,9	17,3
Área de residencia												
Urbana	**100,0**	**100,0**	**100,0**	**100,0**	**100,0**	**100,0**	**100,0**	**100,0**	**100,0**	**100,0**	**100,0**	**100,0**
Sin nivel/inicial	5,0	4,6	4,7	4,4	4,1	4,0	4,1	4,0	4,2	4,1	3,8	3,7
Primaria 1/	19,3	19,7	18,9	19,0	17,9	18,8	18,7	18,4	18,5	18,1	18,2	17,5
Secundaria	43,9	42,0	43,1	42,4	42,3	42,4	42,4	43,2	41,5	42,3	42,0	41,5
Superior no universitaria	15,9	16,4	16,7	17,2	16,8	16,1	15,5	15,3	16,5	16,2	16,0	17,1
Superior universitaria 2/	15,9	17,3	16,6	17,0	18,9	18,7	19,2	19,1	19,2	19,4	19,9	20,3
Rural	**100,0**	**100,0**	**100,0**	**100,0**	**100,0**	**100,0**	**100,0**	**100,0**	**100,0**	**100,0**	**100,0**	**100,0**
Sin nivel/inicial	20,7	20,4	20,3	19,1	18,2	17,8	17,9	16,6	16,6	16,5	15,7	15,7
Primaria 1/	45,8	45,3	44,7	44,2	43,8	43,6	43,4	43,2	43,3	43,1	43,2	42,6
Secundaria	28,5	28,6	29,2	30,7	31,1	31,2	30,6	32,6	32,5	32,2	32,8	33,3
Superior no universitaria	3,6	3,9	3,9	3,9	4,2	4,4	4,6	4,2	4,7	4,9	4,7	4,9
Superior universitaria 2/	1,4	1,8	2,0	2,2	2,6	3,1	3,5	3,4	3,0	3,3	3,6	3,4
Región natural												
Costa	**100,0**	**100,0**	**100,0**	**100,0**	**100,0**	**100,0**	**100,0**	**100,0**	**100,0**	**100,0**	**100,0**	**100,0**
Sin nivel/inicial	4,7	4,6	4,6	4,1	4,0	3,7	3,7	3,5	3,7	3,6	3,3	3,3
Primaria 1/	19,5	19,6	18,7	18,8	17,9	18,6	17,6	17,4	17,3	16,8	17,1	16,4
Secundaria	45,5	42,9	44,6	44,2	43,8	44,0	44,5	45,0	42,9	43,9	43,9	43,1
Superior no universitaria	15,4	16,3	16,7	16,8	16,4	16,0	15,5	15,4	17,1	16,4	16,0	17,4
Superior universitaria 2/	14,9	16,6	15,4	16,1	18,0	17,8	18,7	18,7	18,9	19,4	19,7	19,8
Sierra	**100,0**	**100,0**	**100,0**	**100,0**	**100,0**	**100,0**	**100,0**	**100,0**	**100,0**	**100,0**	**100,0**	**100,0**
Sin nivel/inicial	16,1	15,2	15,1	14,3	13,0	12,8	13,1	12,2	11,8	11,5	10,9	10,6
Primaria 1/	32,1	32,3	31,7	31,0	30,2	30,2	31,0	30,3	30,6	30,1	30,0	29,4
Secundaria	31,6	31,9	32,1	32,2	32,9	33,1	32,4	34,2	34,0	34,2	33,5	33,8
Superior no universitaria	9,9	9,7	9,8	10,9	11,0	10,7	10,1	10,0	10,2	11,0	11,1	11,5
Superior universitaria 2/	10,4	10,9	11,4	11,6	12,9	13,2	13,4	13,3	13,4	13,1	14,5	14,8
Selva	**100,0**	**100,0**	**100,0**	**100,0**	**100,0**	**100,0**	**100,0**	**100,0**	**100,0**	**100,0**	**100,0**	**100,0**
Sin nivel/inicial	7,7	7,8	7,2	7,3	6,9	7,2	7,2	7,0	7,9	7,6	7,1	6,8
Primaria 1/	38,2	37,7	36,4	36,2	34,1	35,1	35,5	35,3	35,1	34,9	33,5	32,1
Secundaria	38,5	37,7	38,3	38,6	39,2	38,9	37,8	39,4	38,8	38,6	40,2	40,1
Superior no universitaria	9,5	10,2	10,4	10,5	10,8	9,8	10,2	9,4	9,9	10,0	10,4	10,5
Superior universitaria 2/	6,2	6,6	7,8	7,5	9,0	9,0	9,3	8,9	8,3	8,9	8,8	10,4

1/ A partir del año 2017, incluye educación básica especial.
2/ Incluye Post grado.
Fuente: Instituto Nacional de Estadística e Informática-Encuesta Nacional de Hogares.

CUADRO Nº 4.17
PERÚ: NIVEL DE EDUCACIÓN DE LA POBLACIÓN DE 15 Y MÁS AÑOS DE EDAD, SEGÚN DEPARTAMENTO, 2009 - 2019

(Porcentaje respecto del total de población de 15 y más años de edad de cada nivel y departamento)

Nivel Educativo/ Departamento	2009	2010	2011	2012	2013	2014	2015	2016	2017	2018	2019
Total	**100,0**	**100,0**	**100,0**	**100,0**	**100,0**	**100,0**	**100,0**	**100,0**	**100,0**	**100,0**	**100,0**
Sin nivel/inicial	5,1	5,1	4,9	4,4	4,4	4,3	4,1	4,2	4,0	3,8	3,7
Primaria 1/	23,7	23,0	22,8	21,9	22,1	21,9	21,5	21,3	20,9	20,7	20,1
Secundaria	43,1	43,7	43,4	43,6	43,8	44,4	45,4	44,2	44,5	44,2	43,9
Superior no universitaria	13,4	13,7	14,0	13,8	13,5	12,9	12,5	13,6	13,5	13,8	14,4
Superior universitaria 2/	14,7	14,6	14,9	16,3	16,3	16,5	16,4	16,7	17,1	17,6	17,8
Amazonas	**100,0**	**100,0**	**100,0**	**100,0**	**100,0**	**100,0**	**100,0**	**100,0**	**100,0**	**100,0**	**100,0**
Sin nivel/inicial	5,9	6,4	6,4	5,6	6,3	6,1	5,1	6,0	6,2	5,5	5,8
Primaria 1/	42,7	42,5	42,1	41,4	41,9	39,2	39,1	38,3	36,6	36,5	33,7
Secundaria	35,3	36,1	36,0	35,8	33,2	36,3	37,4	36,5	37,0	38,5	39,9
Superior no universitaria	9,0	8,6	8,4	8,9	9,6	9,9	7,7	8,1	8,6	9,4	9,0
Superior universitaria 2/	7,0	6,4	7,0	8,2	8,9	8,4	10,7	11,1	11,7	10,2	11,7
Áncash	**100,0**	**100,0**	**100,0**	**100,0**	**100,0**	**100,0**	**100,0**	**100,0**	**100,0**	**100,0**	**100,0**
Sin nivel/inicial	8,6	8,1	7,4	7,2	5,9	6,1	6,2	5,6	6,3	6,2	5,8
Primaria 1/	28,6	26,2	25,8	24,5	26,7	26,6	26,2	24,8	24,9	24,5	24,6
Secundaria	39,8	42,2	41,1	42,2	41,9	41,1	43,5	43,0	43,9	43,6	41,3
Superior no universitaria	12,1	11,9	11,5	11,9	11,5	10,8	9,9	10,2	10,5	10,2	11,9
Superior universitaria 2/	10,8	11,5	14,1	14,2	14,0	15,4	14,2	16,5	14,4	15,5	16,4
Apurímac	**100,0**	**100,0**	**100,0**	**100,0**	**100,0**	**100,0**	**100,0**	**100,0**	**100,0**	**100,0**	**100,0**
Sin nivel/inicial	13,5	11,5	12,5	10,1	11,0	12,0	9,7	11,2	9,5	9,8	9,1
Primaria 1/	29,4	30,1	30,0	29,0	28,4	29,0	26,3	25,5	27,7	28,4	23,9
Secundaria	39,4	40,4	38,0	38,6	37,3	35,2	40,5	42,8	40,6	41,5	41,8
Superior no universitaria	7,8	6,9	8,7	8,5	7,9	8,9	9,0	8,6	8,9	9,2	10,5
Superior universitaria 2/	9,8	11,1	10,8	13,8	15,4	15,0	14,4	11,9	13,3	11,2	14,7
Arequipa	**100,0**	**100,0**	**100,0**	**100,0**	**100,0**	**100,0**	**100,0**	**100,0**	**100,0**	**100,0**	**100,0**
Sin nivel/inicial	3,7	3,5	3,9	3,0	3,1	3,3	3,3	3,1	2,8	2,8	2,3
Primaria 1/	16,1	16,2	16,9	17,0	15,8	16,4	14,8	14,7	15,1	14,8	13,9
Secundaria	42,0	39,9	43,5	42,2	42,7	42,1	44,4	44,0	43,4	43,2	42,7
Superior no universitaria	15,5	17,4	16,3	17,3	17,4	18,0	17,1	18,3	18,1	17,7	17,6
Superior universitaria 2/	22,8	23,1	19,4	20,5	21,0	20,3	20,4	19,8	20,6	21,5	23,5
Ayacucho	**100,0**	**100,0**	**100,0**	**100,0**	**100,0**	**100,0**	**100,0**	**100,0**	**100,0**	**100,0**	**100,0**
Sin nivel/inicial	11,1	10,4	10,4	9,9	9,8	9,5	8,7	8,1	7,5	7,9	7,9
Primaria 1/	29,5	28,0	28,0	27,7	28,9	28,2	27,2	29,2	26,7	26,0	26,1
Secundaria	40,6	41,1	41,3	40,5	39,6	42,3	44,3	39,7	42,9	43,0	42,7
Superior no universitaria	8,2	9,0	9,7	9,8	10,0	8,1	8,1	10,7	11,0	10,5	10,9
Superior universitaria 2/	10,6	11,6	10,7	12,1	11,6	11,9	11,7	12,3	11,9	12,6	12,2
Cajamarca	**100,0**	**100,0**	**100,0**	**100,0**	**100,0**	**100,0**	**100,0**	**100,0**	**100,0**	**100,0**	**100,0**
Sin nivel/inicial	10,2	10,3	9,3	8,5	9,3	9,8	8,6	10,0	8,7	7,9	8,2
Primaria 1/	44,3	42,1	43,3	40,3	40,7	40,7	40,2	41,3	41,6	41,2	37,9
Secundaria	27,8	29,3	28,8	32,9	32,0	32,5	33,9	33,0	34,2	31,9	35,1
Superior no universitaria	9,8	8,8	10,7	8,9	8,4	8,2	7,8	7,1	6,9	8,6	7,7
Superior universitaria 2/	7,8	9,4	7,9	9,3	9,6	8,7	9,4	8,6	8,6	10,4	11,2
Prov. Const. Callao	**100,0**	**100,0**	**100,0**	**100,0**	**100,0**	**100,0**	**100,0**	**100,0**	**100,0**	**100,0**	**100,0**
Sin nivel/inicial	2,0	1,8	1,6	1,7	1,3	1,3	1,8	1,7	1,6	1,4	1,5
Primaria 1/	14,1	12,8	14,8	13,9	13,6	12,0	12,3	11,2	10,9	11,6	10,1
Secundaria	49,1	52,3	53,2	51,4	52,0	54,8	56,7	51,5	52,4	52,9	51,3
Superior no universitaria	19,1	18,9	18,7	17,9	18,6	16,7	15,7	20,3	18,4	19,2	19,5
Superior universitaria 2/	15,7	14,2	11,8	15,1	14,6	15,2	13,5	15,3	16,7	14,9	17,7
Cusco	**100,0**	**100,0**	**100,0**	**100,0**	**100,0**	**100,0**	**100,0**	**100,0**	**100,0**	**100,0**	**100,0**
Sin nivel/inicial	7,9	8,8	7,8	7,0	7,0	8,2	7,9	7,2	7,2	6,6	6,3
Primaria 1/	27,9	27,9	24,0	23,6	24,4	26,4	26,2	25,2	26,0	25,3	25,4
Secundaria	39,9	40,5	41,2	40,1	39,5	38,4	40,3	38,8	39,1	39,2	39,5
Superior no universitaria	11,0	10,1	11,2	13,2	13,2	10,8	10,6	12,9	12,5	13,0	13,2
Superior universitaria 2/	13,3	12,7	15,7	16,0	15,9	16,2	15,0	16,0	15,2	15,9	15,6

Continúa...

CUADRO Nº 4.17
PERÚ: NIVEL DE EDUCACIÓN DE LA POBLACIÓN DE 15 Y MÁS AÑOS DE EDAD, SEGÚN DEPARTAMENTO, 2009 - 2019
(Porcentaje respecto del total de población de 15 y más años de edad de cada nivel y departamento)

Nivel Educativo/ Departamento	2009	2010	2011	2012	2013	2014	2015	2016	2017	2018	2019
Huancavelica	**100,0**	**100,0**	**100,0**	**100,0**	**100,0**	**100,0**	**100,0**	**100,0**	**100,0**	**100,0**	**100,0**
Sin nivel/inicial	11,8	12,8	11,2	10,2	9,7	10,6	10,1	9,2	9,7	8,2	8,5
Primaria 1/	35,5	34,5	33,6	33,5	31,7	33,7	29,9	29,7	30,2	29,5	29,8
Secundaria	38,8	38,9	39,7	41,8	43,8	41,5	44,2	42,6	43,5	44,1	42,4
Superior no universitaria	6,5	6,7	7,3	6,3	6,3	6,9	6,6	8,2	9,1	9,1	10,4
Superior universitaria 2/	7,3	7,1	8,1	8,2	8,6	7,2	9,3	10,3	7,5	9,1	8,9
Huánuco	**100,0**	**100,0**	**100,0**	**100,0**	**100,0**	**100,0**	**100,0**	**100,0**	**100,0**	**100,0**	**100,0**
Sin nivel/inicial	10,7	10,3	10,7	10,5	11,2	9,0	8,9	8,6	8,8	8,7	8,8
Primaria 1/	37,4	37,3	34,6	33,3	32,5	35,5	34,8	35,7	34,1	33,4	32,0
Secundaria	34,7	33,1	35,6	35,3	36,3	37,6	37,3	36,5	36,9	36,6	38,1
Superior no universitaria	6,7	7,1	6,5	6,9	7,0	6,4	5,5	5,5	7,5	7,5	7,8
Superior universitaria 2/	10,4	12,1	12,6	14,0	13,0	11,5	13,6	13,7	12,8	13,7	13,3
Ica	**100,0**	**100,0**	**100,0**	**100,0**	**100,0**	**100,0**	**100,0**	**100,0**	**100,0**	**100,0**	**100,0**
Sin nivel/inicial	2,6	2,3	2,1	2,0	1,9	1,7	1,6	1,9	1,4	1,4	1,6
Primaria 1/	16,4	16,9	16,1	15,1	15,1	14,4	14,6	12,8	13,0	12,4	11,8
Secundaria	45,5	45,3	45,9	47,7	46,5	47,6	47,9	49,1	50,0	47,6	46,4
Superior no universitaria	18,0	19,5	19,5	17,6	18,5	17,7	17,7	19,2	17,4	19,1	21,5
Superior universitaria 2/	17,5	15,8	16,3	17,7	18,1	18,6	18,1	17,1	18,2	19,5	18,7
Junín	**100,0**	**100,0**	**100,0**	**100,0**	**100,0**	**100,0**	**100,0**	**100,0**	**100,0**	**100,0**	**100,0**
Sin nivel/inicial	5,4	5,2	4,2	4,1	4,4	4,7	4,3	4,4	3,8	4,2	4,3
Primaria 1/	24,2	24,4	23,1	23,9	22,7	22,6	23,4	24,5	24,6	23,8	23,2
Secundaria	42,9	43,8	42,3	43,0	43,1	43,8	43,6	43,2	43,1	43,5	41,0
Superior no universitaria	14,2	13,5	14,0	12,8	12,3	10,8	12,0	11,3	13,2	11,6	13,3
Superior universitaria 2/	13,3	13,0	16,3	16,1	17,5	18,0	16,7	16,5	15,4	16,9	18,3
La Libertad	**100,0**	**100,0**	**100,0**	**100,0**	**100,0**	**100,0**	**100,0**	**100,0**	**100,0**	**100,0**	**100,0**
Sin nivel/inicial	4,9	6,2	5,9	5,5	5,3	4,5	4,8	4,6	4,8	4,4	4,1
Primaria 1/	30,9	25,6	27,8	27,3	27,2	27,0	27,3	26,6	26,4	24,8	24,7
Secundaria	39,3	42,9	42,1	40,3	39,7	40,1	38,2	40,7	40,1	40,5	41,5
Superior no universitaria	11,4	12,1	12,2	11,5	12,2	13,5	13,1	12,3	13,0	13,9	13,4
Superior universitaria 2/	13,6	13,2	12,1	15,5	15,6	14,9	16,6	15,8	15,7	16,3	16,3
Lambayeque	**100,0**	**100,0**	**100,0**	**100,0**	**100,0**	**100,0**	**100,0**	**100,0**	**100,0**	**100,0**	**100,0**
Sin nivel/inicial	7,3	6,8	7,0	6,0	5,4	4,7	4,9	5,6	4,8	4,8	4,6
Primaria 1/	26,0	25,8	25,4	25,5	25,2	23,7	22,0	20,8	21,9	21,3	20,9
Secundaria	43,7	45,1	46,2	44,4	45,0	46,3	46,9	45,1	45,3	44,1	45,0
Superior no universitaria	11,8	11,8	10,3	12,0	12,5	12,5	12,3	14,0	13,7	14,4	14,5
Superior universitaria 2/	11,1	10,6	11,2	12,1	11,9	12,8	13,9	14,5	14,4	15,4	15,1
Lima	**100,0**	**100,0**	**100,0**	**100,0**	**100,0**	**100,0**	**100,0**	**100,0**	**100,0**	**100,0**	**100,0**
Sin nivel/inicial	2,3	2,5	2,2	1,8	1,7	1,8	1,6	1,8	1,7	1,4	1,7
Primaria	13,4	13,3	13,3	12,4	12,5	11,8	11,5	11,7	11,1	11,5	11,4
Secundaria	47,9	48,1	46,9	47,3	48,3	49,5	50,2	47,6	48,4	47,7	46,8
Superior no universitaria	16,5	17,0	17,8	17,1	16,0	15,1	14,8	16,3	15,6	15,7	16,9
Superior universitaria 1/	19,9	19,1	19,8	21,4	21,5	21,8	21,9	22,6	23,2	23,7	23,3
Provincia de Lima 3/	**100,0**	**100,0**	**100,0**	**100,0**	**100,0**	**100,0**	**100,0**	**100,0**	**100,0**	**100,0**	**100,0**
Sin nivel/inicial	2,0	2,1	2,0	1,6	1,6	1,6	1,5	1,6	1,5	1,2	1,6
Primaria 1/	12,2	12,2	12,3	11,4	11,5	10,8	10,5	10,8	10,1	10,6	10,4
Secundaria	47,9	48,4	47,0	47,3	48,3	49,4	50,0	47,3	48,2	47,5	46,6
Superior no universitaria	17,1	17,6	18,5	17,5	16,4	15,5	15,1	16,8	16,0	16,2	17,2
Superior universitaria 2/	20,7	19,7	20,2	22,1	22,2	22,6	22,9	23,5	24,2	24,6	24,2
Región Lima 4/	**100,0**	**100,0**	**100,0**	**100,0**	**100,0**	**100,0**	**100,0**	**100,0**	**100,0**	**100,0**	**100,0**
Sin nivel/inicial	5,1	5,7	4,2	3,5	3,4	3,2	2,8	3,5	3,0	2,9	2,8
Primaria 1/	24,4	23,7	22,7	21,9	22,7	21,5	21,2	21,2	21,8	20,8	21,4
Secundaria	47,7	45,3	46,1	47,3	47,8	50,8	52,3	50,6	50,2	50,5	49,7
Superior no universitaria	10,4	11,8	10,9	12,7	12,0	11,0	11,4	11,1	11,3	10,9	13,1
Superior universitaria 2/	12,3	13,5	16,1	14,6	14,0	13,5	12,3	13,6	13,6	14,9	13,0
Loreto	**100,0**	**100,0**	**100,0**	**100,0**	**100,0**	**100,0**	**100,0**	**100,0**	**100,0**	**100,0**	**100,0**
Sin nivel/inicial	3,6	2,9	3,4	3,9	2,9	3,0	4,2	3,8	4,3	3,4	3,3
Primaria 1/	35,3	33,5	34,3	30,0	32,2	30,6	31,4	31,9	30,6	29,5	30,5
Secundaria	43,7	45,0	45,1	46,7	46,8	46,1	45,8	47,1	44,2	47,0	44,6
Superior no universitaria	9,7	9,3	9,4	9,8	9,3	10,4	9,7	9,7	10,7	10,6	12,1
Superior universitaria 2/	7,6	9,3	7,9	9,7	8,8	9,8	8,9	7,5	10,1	9,5	9,4

Continúa...

CUADRO Nº 4.17
PERÚ: NIVEL DE EDUCACIÓN DE LA POBLACIÓN DE 15 Y MÁS AÑOS DE EDAD, SEGÚN DEPARTAMENTO, 2009 - 2019

(Porcentaje respecto del total de población de 15 y más años de edad de cada nivel y departamento)

Conclusión.

Nivel Educativo/ Departamento	2009	2010	2011	2012	2013	2014	2015	2016	2017	2018	2019
Madre de Dios	**100,0**	**100,0**	**100,0**	**100,0**	**100,0**	**100,0**	**100,0**	**100,0**	**100,0**	**100,0**	**100,0**
Sin nivel/inicial	2,5	2,6	1,9	2,6	2,0	2,5	2,5	2,4	2,0	2,2	2,1
Primaria 1/	20,7	21,0	22,7	20,3	20,5	20,8	19,8	19,7	20,2	17,8	15,8
Secundaria	47,8	47,1	47,9	47,8	48,6	49,1	53,6	52,0	50,1	47,5	52,4
Superior no universitaria	14,3	14,4	14,0	13,3	13,4	12,2	11,5	13,8	15,9	15,5	14,2
Superior universitaria 2/	14,7	14,9	13,4	16,1	15,5	15,5	12,6	12,1	11,8	16,9	15,5
Moquegua	**100,0**	**100,0**	**100,0**	**100,0**	**100,0**	**100,0**	**100,0**	**100,0**	**100,0**	**100,0**	**100,0**
Sin nivel/inicial	4,0	4,3	4,0	3,8	3,6	3,0	3,8	2,9	3,1	3,2	3,1
Primaria 1/	17,1	18,6	18,7	16,4	18,4	18,0	18,2	17,3	16,4	17,5	16,4
Secundaria	42,6	41,3	41,9	41,7	41,1	40,4	41,2	40,3	41,3	38,6	37,2
Superior no universitaria	19,0	19,3	18,7	18,0	18,6	18,5	17,6	18,7	19,5	20,3	21,9
Superior universitaria 2/	17,3	16,6	16,6	20,1	18,3	20,1	19,2	20,9	19,7	20,4	21,4
Pasco	**100,0**	**100,0**	**100,0**	**100,0**	**100,0**	**100,0**	**100,0**	**100,0**	**100,0**	**100,0**	**100,0**
Sin nivel/inicial	6,2	5,6	5,7	5,7	4,7	4,8	4,8	4,7	5,3	4,6	4,8
Primaria 1/	26,5	25,4	25,0	24,6	24,4	26,1	24,0	24,0	22,5	22,8	20,5
Secundaria	40,9	42,3	43,2	39,9	42,1	43,2	44,7	43,9	45,8	44,2	48,1
Superior no universitaria	10,9	11,3	9,7	11,2	10,7	10,6	11,1	11,5	12,1	12,6	13,2
Superior universitaria 2/	15,5	15,4	16,3	18,6	18,1	15,3	15,4	15,9	14,3	15,8	13,4
Piura	**100,0**	**100,0**	**100,0**	**100,0**	**100,0**	**100,0**	**100,0**	**100,0**	**100,0**	**100,0**	**100,0**
Sin nivel/inicial	7,1	7,0	5,7	5,8	6,1	5,7	5,3	5,7	5,2	5,8	4,7
Primaria 1/	29,2	31,8	29,4	29,7	30,3	29,6	31,6	30,1	28,6	29,0	27,4
Secundaria	41,1	39,2	41,4	41,2	40,3	41,6	42,0	41,8	41,7	41,1	42,1
Superior no universitaria	13,0	13,7	13,6	13,1	14,0	13,1	12,1	13,5	13,6	14,0	13,9
Superior universitaria 2/	9,5	8,3	9,9	10,2	9,3	10,0	9,0	8,9	10,9	10,2	11,9
Puno	**100,0**	**100,0**	**100,0**	**100,0**	**100,0**	**100,0**	**100,0**	**100,0**	**100,0**	**100,0**	**100,0**
Sin nivel/inicial	7,7	7,7	8,0	6,7	6,9	6,9	6,0	5,7	6,3	5,1	4,9
Primaria 1/	27,5	27,3	26,6	25,4	24,9	25,6	25,0	25,7	24,0	24,6	24,1
Secundaria	42,4	43,2	41,4	41,9	42,6	39,8	44,4	43,0	43,5	42,6	43,6
Superior no universitaria	9,5	8,1	8,9	9,9	8,7	10,2	8,6	10,0	9,7	10,0	11,1
Superior universitaria 2/	12,9	13,8	15,2	16,0	16,9	17,6	16,0	15,5	16,6	17,7	16,3
San Martín	**100,0**	**100,0**	**100,0**	**100,0**	**100,0**	**100,0**	**100,0**	**100,0**	**100,0**	**100,0**	**100,0**
Sin nivel/inicial	4,1	3,2	4,6	3,8	3,6	3,8	3,6	4,1	4,5	3,7	3,9
Primaria 1/	38,3	35,5	37,9	34,3	36,8	40,9	39,1	37,9	38,4	36,3	35,1
Secundaria	39,9	39,3	37,6	39,9	38,8	36,7	38,7	39,3	36,7	39,4	39,3
Superior no universitaria	10,7	12,8	11,8	13,2	12,5	9,9	10,4	11,2	11,6	12,0	10,9
Superior universitaria 2/	7,0	9,3	8,1	8,7	8,3	8,6	8,2	7,6	8,8	8,7	10,9
Tacna	**100,0**	**100,0**	**100,0**	**100,0**	**100,0**	**100,0**	**100,0**	**100,0**	**100,0**	**100,0**	**100,0**
Sin nivel/inicial	2,0	2,3	3,5	3,2	2,4	3,0	2,5	2,7	2,5	2,3	2,3
Primaria 1/	16,0	15,2	17,8	15,1	17,5	17,2	16,5	15,1	16,9	15,4	15,7
Secundaria	47,7	47,0	46,4	47,1	45,2	48,6	48,6	46,4	46,8	46,6	44,7
Superior no universitaria	14,9	14,0	14,2	13,4	13,3	12,7	13,0	13,4	13,2	14,1	15,2
Superior universitaria 2/	19,4	21,5	18,1	21,2	21,6	18,6	19,4	22,4	20,6	21,6	22,1
Tumbes	**100,0**	**100,0**	**100,0**	**100,0**	**100,0**	**100,0**	**100,0**	**100,0**	**100,0**	**100,0**	**100,0**
Sin nivel/inicial	2,2	2,1	2,6	2,3	2,1	2,6	1,7	2,1	2,0	1,7	1,8
Primaria 1/	24,8	24,7	23,7	22,7	26,1	22,7	23,2	22,1	22,9	22,2	22,2
Secundaria	47,7	45,1	45,3	45,4	44,2	47,8	48,0	48,1	45,5	49,2	46,8
Superior no universitaria	14,8	17,1	17,3	16,1	15,2	14,3	14,7	15,6	17,1	15,4	15,5
Superior universitaria 2/	10,5	10,9	11,1	13,5	12,4	12,5	12,4	12,0	12,6	11,4	13,7
Ucayali	**100,0**	**100,0**	**100,0**	**100,0**	**100,0**	**100,0**	**100,0**	**100,0**	**100,0**	**100,0**	**100,0**
Sin nivel/inicial	2,7	2,9	3,0	2,4	3,8	4,0	2,7	3,4	2,6	3,0	2,9
Primaria 1/	29,7	28,1	27,1	26,8	26,3	27,2	25,2	25,2	26,4	23,1	23,1
Secundaria	46,8	49,0	48,3	48,1	47,1	48,6	49,4	49,3	48,9	49,2	51,1
Superior no universitaria	11,7	11,0	12,2	11,9	12,1	10,9	12,8	11,8	11,2	12,9	11,2
Superior universitaria 2/	9,1	9,1	9,5	10,8	10,7	9,4	10,0	10,3	10,8	11,7	11,7

1/ A partir del año 2017, incluye educación básica especial.
2/ Incluye Post grado.
3/ Comprende los 43 distritos que conforman la provincia de Lima.
4/ Incluye las provincias de: Barranca, Cajatambo, Canta, Cañete, Huaral, Huarochiri, Huaura, Oyón y Yauyos.
Fuente: Instituto Nacional de Estadística e Informática-Encuesta Nacional de Hogares.

CUADRO Nº 4.18
PERÚ: NIVEL DE EDUCACIÓN DE LA POBLACIÓN MASCULINA DE 15 Y MÁS AÑOS DE EDAD, SEGÚN DEPARTAMENTO, 2009 - 2019

(Porcentaje respecto del total de población masculina de 15 y más años de edad de cada nivel y departamento)

Nivel educativo/ Departamento	2009	2010	2011	2012	2013	2014	2015	2016	2017	2018	2019
Total	**100,0**	**100,0**	**100,0**	**100,0**	**100,0**	**100,0**	**100,0**	**100,0**	**100,0**	**100,0**	**100,0**
Sin nivel/inicial	2,0	2,1	2,1	1,8	1,8	1,7	1,7	1,8	1,7	1,5	1,6
Primaria 1/	21,7	21,2	21,1	20,2	20,1	20,0	19,7	19,3	19,2	18,5	18,1
Secundaria	47,3	47,3	46,9	47,3	47,5	48,7	49,7	48,6	48,5	48,0	47,9
Superior no universitaria	13,3	13,5	13,7	13,5	13,3	12,6	12,0	13,0	12,9	13,7	13,9
Superior universitaria 2/	15,7	15,9	16,1	17,2	17,3	17,0	16,9	17,3	17,7	18,2	18,4
Amazonas	**100,0**	**100,0**	**100,0**	**100,0**	**100,0**	**100,0**	**100,0**	**100,0**	**100,0**	**100,0**	**100,0**
Sin nivel/inicial	2,4	3,2	2,9	2,8	2,8	2,5	2,3	2,6	2,5	2,7	2,5
Primaria 1/	41,9	41,7	41,4	40,1	42,3	37,6	37,3	36,8	35,9	35,6	31,9
Secundaria	39,6	40,4	40,5	41,6	36,6	40,8	41,7	41,8	40,7	42,6	45,4
Superior no universitaria	8,9	7,6	8,7	7,5	8,8	10,0	7,0	7,9	7,9	8,5	8,4
Superior universitaria 2/	7,2	7,0	6,5	8,1	9,5	9,1	11,6	10,8	13,0	10,6	11,8
Áncash	**100,0**	**100,0**	**100,0**	**100,0**	**100,0**	**100,0**	**100,0**	**100,0**	**100,0**	**100,0**	**100,0**
Sin nivel/inicial	2,9	2,8	2,6	2,3	2,3	2,0	2,5	2,5	2,7	2,4	2,3
Primaria 1/	28,3	24,6	24,8	24,2	25,7	25,5	24,3	23,6	23,2	22,6	23,3
Secundaria	44,5	47,8	44,3	46,0	45,4	45,7	48,5	46,6	48,3	48,1	45,5
Superior no universitaria	12,9	13,5	13,6	12,3	12,8	11,3	11,5	11,3	11,3	11,2	12,9
Superior universitaria 2/	11,3	11,3	14,7	15,2	13,7	15,5	13,3	16,0	14,6	15,8	16,0
Apurímac	**100,0**	**100,0**	**100,0**	**100,0**	**100,0**	**100,0**	**100,0**	**100,0**	**100,0**	**100,0**	**100,0**
Sin nivel/inicial	4,8	3,2	4,4	2,8	3,5	4,3	2,8	3,9	3,3	3,3	3,1
Primaria 1/	30,1	31,4	29,4	28,6	28,1	29,0	25,2	25,7	25,8	25,8	21,2
Secundaria	45,1	44,6	43,5	43,3	41,9	42,5	47,6	48,2	48,8	50,9	50,6
Superior no universitaria	8,8	7,9	10,1	9,8	9,0	8,7	10,9	11,1	10,1	8,9	10,1
Superior universitaria 2/	11,1	12,8	12,6	15,6	17,5	15,5	13,6	11,2	12,0	11,1	15,0
Arequipa	**100,0**	**100,0**	**100,0**	**100,0**	**100,0**	**100,0**	**100,0**	**100,0**	**100,0**	**100,0**	**100,0**
Sin nivel/inicial	1,3	1,2	1,6	0,7	1,1	0,8	1,2	0,8	0,9	0,5	1,0
Primaria 1/	14,0	13,9	14,9	15,1	13,5	13,5	12,0	13,0	12,0	12,2	11,5
Secundaria	44,4	41,4	45,6	45,3	45,6	46,4	48,2	47,0	47,3	46,3	46,4
Superior no universitaria	16,7	18,5	16,5	17,7	17,0	18,1	17,0	17,9	17,0	18,2	17,6
Superior universitaria 2/	23,5	25,0	21,3	21,2	22,7	21,1	21,6	21,4	22,7	22,8	23,5
Ayacucho	**100,0**	**100,0**	**100,0**	**100,0**	**100,0**	**100,0**	**100,0**	**100,0**	**100,0**	**100,0**	**100,0**
Sin nivel/inicial	3,3	3,9	4,1	3,5	3,4	2,8	2,5	2,9	2,2	2,1	2,7
Primaria 1/	28,9	26,4	27,0	28,0	27,3	27,1	25,4	27,9	24,7	24,9	24,4
Secundaria	46,0	45,7	46,5	46,0	45,2	49,5	50,2	45,4	49,4	47,7	49,1
Superior no universitaria	7,6	9,3	9,2	7,9	10,2	7,5	8,6	10,8	11,5	11,9	10,6
Superior universitaria 2/	14,2	14,6	13,3	14,6	13,9	13,1	13,3	13,0	12,1	13,3	13,2
Cajamarca	**100,0**	**100,0**	**100,0**	**100,0**	**100,0**	**100,0**	**100,0**	**100,0**	**100,0**	**100,0**	**100,0**
Sin nivel/inicial	3,8	3,7	3,3	2,4	3,1	3,5	3,2	3,9	3,1	3,3	3,1
Primaria 1/	45,0	42,1	43,7	39,5	40,4	40,7	39,0	40,6	40,4	38,6	37,2
Secundaria	31,5	33,9	34,2	38,5	38,1	38,4	41,6	38,8	39,7	38,2	39,0
Superior no universitaria	11,0	9,5	9,4	8,7	7,8	8,1	7,0	7,1	7,6	8,1	8,6
Superior universitaria 2/	8,6	11,0	9,4	10,9	10,6	9,2	9,2	9,5	9,2	11,8	12,1
Prov. Const. Callao	**100,0**	**100,0**	**100,0**	**100,0**	**100,0**	**100,0**	**100,0**	**100,0**	**100,0**	**100,0**	**100,0**
Sin nivel/inicial	0,7	0,4	0,4	0,9	0,5	0,7	1,1	0,8	0,4	0,5	0,4
Primaria 1/	10,3	9,4	11,8	11,9	10,2	8,6	9,2	9,3	8,5	8,4	7,6
Secundaria	52,3	55,2	55,4	52,2	54,8	58,2	59,5	54,7	56,1	55,8	54,2
Superior no universitaria	18,1	18,7	18,5	19,2	18,3	16,5	15,5	19,5	16,9	18,7	19,0
Superior universitaria 2/	18,5	16,3	13,9	15,8	16,3	16,1	14,7	15,7	18,1	16,6	18,7
Cusco	**100,0**	**100,0**	**100,0**	**100,0**	**100,0**	**100,0**	**100,0**	**100,0**	**100,0**	**100,0**	**100,0**
Sin nivel/inicial	2,2	2,8	2,8	2,6	2,4	2,5	2,9	1,5	1,8	1,7	1,8
Primaria 1/	27,5	27,3	22,8	21,9	22,2	25,1	23,9	24,0	24,7	23,1	23,3
Secundaria	43,8	46,0	46,7	45,7	44,8	44,0	47,1	45,2	45,2	44,3	45,6
Superior no universitaria	12,5	10,0	9,9	13,2	13,5	11,2	10,0	12,3	12,1	13,6	13,0
Superior universitaria 2/	14,0	13,9	17,9	16,7	17,1	17,2	16,1	17,1	16,2	17,2	16,3

Continúa...

CUADRO Nº 4.18
PERÚ: NIVEL DE EDUCACIÓN DE LA POBLACIÓN MASCULINA DE 15 Y MÁS AÑOS DE EDAD, SEGÚN DEPARTAMENTO, 2009 - 2019

(Porcentaje respecto del total de población masculina de 15 y más años de edad de cada nivel y departamento)

Nivel educativo/ Departamento	2009	2010	2011	2012	2013	2014	2015	2016	2017	2018	2019
Huancavelica	**100,0**	**100,0**	**100,0**	**100,0**	**100,0**	**100,0**	**100,0**	**100,0**	**100,0**	**100,0**	**100,0**
Sin nivel/inicial	4,3	4,7	4,2	2,9	3,0	3,1	3,6	2,8	3,8	2,9	3,5
Primaria 1/	31,7	32,3	30,8	31,7	29,2	32,5	27,0	25,4	26,1	26,9	26,9
Secundaria	48,8	48,6	49,5	49,1	50,0	48,3	51,9	50,2	51,3	50,5	49,0
Superior no universitaria	6,7	6,3	6,6	6,5	7,5	8,3	6,3	10,3	11,1	10,5	11,6
Superior universitaria 2/	8,5	8,1	8,8	9,9	10,3	7,8	11,1	11,3	7,7	9,2	9,0
Huánuco	**100,0**	**100,0**	**100,0**	**100,0**	**100,0**	**100,0**	**100,0**	**100,0**	**100,0**	**100,0**	**100,0**
Sin nivel/inicial	4,9	4,2	5,3	5,4	5,5	3,3	4,0	3,9	3,3	3,6	3,8
Primaria 1/	37,0	37,8	35,2	33,8	33,8	36,2	34,8	35,6	34,9	34,5	32,1
Secundaria	40,4	38,2	40,1	40,4	41,3	42,0	42,1	41,0	40,8	42,0	42,8
Superior no universitaria	6,5	6,5	5,9	6,8	6,5	6,4	5,1	5,2	5,9	6,3	7,7
Superior universitaria 2/	11,2	13,3	13,4	13,6	13,0	12,1	14,0	14,3	15,1	13,6	13,6
Ica	**100,0**	**100,0**	**100,0**	**100,0**	**100,0**	**100,0**	**100,0**	**100,0**	**100,0**	**100,0**	**100,0**
Sin nivel/inicial	1,1	1,3	1,2	1,1	0,9	0,5	0,5	0,9	0,6	0,6	1,3
Primaria 1/	13,1	13,5	13,9	11,9	12,0	12,7	12,7	10,8	10,1	10,1	10,4
Secundaria	50,4	47,9	49,6	52,5	50,9	49,8	50,9	52,1	53,5	50,4	48,1
Superior no universitaria	17,1	20,0	18,4	16,3	19,1	16,7	17,0	17,7	16,7	18,5	21,5
Superior universitaria 2/	18,3	17,3	16,9	18,1	17,1	20,3	18,9	18,6	19,0	20,4	18,6
Junín	**100,0**	**100,0**	**100,0**	**100,0**	**100,0**	**100,0**	**100,0**	**100,0**	**100,0**	**100,0**	**100,0**
Sin nivel/inicial	1,0	1,2	1,1	1,1	1,4	2,0	1,7	1,4	1,1	1,4	1,2
Primaria 1/	22,0	22,5	20,8	22,3	19,8	20,3	20,8	21,6	21,6	21,3	20,8
Secundaria	47,8	49,3	47,4	46,0	46,6	48,0	47,9	48,9	48,1	49,3	46,1
Superior no universitaria	15,0	13,4	13,1	12,2	12,9	10,7	12,3	11,2	13,5	12,3	13,9
Superior universitaria 2/	14,2	13,5	17,6	18,4	19,3	18,9	17,3	16,8	15,7	15,6	18,0
La Libertad	**100,0**	**100,0**	**100,0**	**100,0**	**100,0**	**100,0**	**100,0**	**100,0**	**100,0**	**100,0**	**100,0**
Sin nivel/inicial	1,7	3,0	3,2	2,0	2,9	2,1	2,2	2,8	2,2	2,3	2,2
Primaria 1/	29,6	24,8	26,0	28,2	27,2	26,4	26,8	24,6	25,6	23,7	24,4
Secundaria	42,7	47,0	46,4	41,4	42,4	44,7	41,3	43,5	42,9	43,1	43,9
Superior no universitaria	11,2	11,0	12,7	11,4	11,3	11,9	11,6	12,6	13,2	14,0	11,8
Superior universitaria 2/	14,8	14,2	11,7	17,0	16,2	14,9	18,0	16,5	16,1	16,8	17,8
Lambayeque	**100,0**	**100,0**	**100,0**	**100,0**	**100,0**	**100,0**	**100,0**	**100,0**	**100,0**	**100,0**	**100,0**
Sin nivel/inicial	4,4	3,6	4,5	3,7	2,8	2,4	2,4	2,7	3,0	3,1	2,5
Primaria 1/	24,9	25,2	24,1	22,0	23,1	22,4	19,4	18,3	19,3	18,5	18,1
Secundaria	46,9	49,3	51,1	50,3	50,5	49,4	52,3	51,2	50,7	47,0	49,5
Superior no universitaria	10,1	11,2	9,3	11,4	11,0	13,1	11,3	12,7	12,8	15,5	14,0
Superior universitaria 2/	13,7	10,8	11,0	12,5	12,5	12,8	14,6	15,0	14,2	15,9	15,8
Lima	**100,0**	**100,0**	**100,0**	**100,0**	**100,0**	**100,0**	**100,0**	**100,0**	**100,0**	**100,0**	**100,0**
Sin nivel/inicial	0,9	1,1	0,9	0,6	0,7	0,7	0,7	0,7	0,7	0,5	0,8
Primaria	10,2	10,6	10,5	9,6	9,6	9,1	9,2	8,8	9,0	8,7	8,9
Secundaria	52,4	51,0	49,4	50,6	51,4	53,5	54,3	52,2	51,7	51,1	50,4
Superior no universitaria	15,7	16,5	17,7	16,6	15,6	14,5	13,5	14,6	14,2	14,9	15,6
Superior universitaria 1/	20,7	20,8	21,5	22,5	22,8	22,2	22,2	23,7	24,4	24,8	24,3
Provincia de Lima 3/	**100,0**	**100,0**	**100,0**	**100,0**	**100,0**	**100,0**	**100,0**	**100,0**	**100,0**	**100,0**	**100,0**
Sin nivel/inicial	0,8	1,0	0,8	1,6	0,6	0,6	0,7	0,6	0,6	0,4	0,8
Primaria 1/	8,9	9,5	9,5	11,4	8,5	8,1	8,3	7,7	7,6	7,8	7,9
Secundaria	52,3	50,9	49,0	47,3	51,1	53,0	53,8	51,8	51,5	50,5	49,8
Superior no universitaria	16,4	17,0	18,4	17,5	16,0	14,9	13,8	15,1	14,7	15,5	16,0
Superior universitaria 2/	21,7	21,7	22,3	22,1	23,7	23,3	23,4	24,7	25,6	25,8	25,4
Región Lima 4/	**100,0**	**100,0**	**100,0**	**100,0**	**100,0**	**100,0**	**100,0**	**100,0**	**100,0**	**100,0**	**100,0**
Sin nivel/inicial	2,2	2,4	2,0	3,5	1,5	1,5	0,9	1,4	1,1	1,1	1,2
Primaria 1/	22,8	21,5	20,0	21,9	19,9	17,8	18,4	19,0	19,5	17,7	18,4
Secundaria	53,6	52,2	53,0	47,3	53,8	57,3	59,3	56,5	55,2	57,1	55,9
Superior no universitaria	9,5	11,8	11,3	12,7	11,8	10,8	10,3	10,0	10,2	9,6	11,1
Superior universitaria 2/	11,8	12,1	13,7	14,6	13,1	12,5	11,0	13,1	14,0	14,5	13,4
Loreto	**100,0**	**100,0**	**100,0**	**100,0**	**100,0**	**100,0**	**100,0**	**100,0**	**100,0**	**100,0**	**100,0**
Sin nivel/inicial	1,6	1,5	1,8	2,2	1,6	1,7	2,3	2,2	2,6	1,5	1,8
Primaria 1/	31,5	29,2	32,2	27,0	29,4	27,6	29,4	28,5	27,4	26,9	28,2
Secundaria	47,6	48,2	47,2	50,1	49,9	50,3	48,3	51,1	47,5	50,6	47,0
Superior no universitaria	10,5	10,6	10,5	10,3	10,0	10,3	10,2	9,5	11,4	10,8	12,5
Superior universitaria 2/	8,8	10,5	8,3	10,4	9,1	10,1	9,8	8,5	11,1	10,3	10,4

Continúa...

CUADRO Nº 4.18
PERÚ: NIVEL DE EDUCACIÓN DE LA POBLACIÓN MASCULINA DE 15 Y MÁS AÑOS DE EDAD, SEGÚN DEPARTAMENTO, 2009 - 2019
(Porcentaje respecto del total de población masculina de 15 y más años de edad de cada nivel y departamento)

Conclusión.

Nivel educativo/ Departamento	2009	2010	2011	2012	2013	2014	2015	2016	2017	2018	2019
Madre de Dios	**100,0**	**100,0**	**100,0**	**100,0**	**100,0**	**100,0**	**100,0**	**100,0**	**100,0**	**100,0**	**100,0**
Sin nivel/inicial	1,2	0,8	1,0	1,4	0,7	0,9	1,5	1,1	0,8	0,9	1,1
Primaria 1/	19,2	20,2	20,7	19,6	18,6	18,8	17,4	17,2	17,8	15,9	14,5
Secundaria	51,6	49,3	51,8	49,7	52,1	53,5	57,3	55,1	53,5	51,2	57,1
Superior no universitaria	12,8	13,7	14,4	14,2	14,2	11,1	11,0	14,0	15,9	14,7	12,3
Superior universitaria 2/	15,1	15,9	12,1	15,1	14,4	15,6	12,8	12,6	12,0	17,4	15,0
Moquegua	**100,0**	**100,0**	**100,0**	**100,0**	**100,0**	**100,0**	**100,0**	**100,0**	**100,0**	**100,0**	**100,0**
Sin nivel/inicial	1,1	1,5	1,5	1,7	1,7	0,7	1,7	1,1	1,2	0,9	1,0
Primaria 1/	15,0	18,4	17,1	14,2	15,6	15,1	15,2	12,9	14,3	14,3	13,3
Secundaria	44,5	42,5	45,5	45,0	44,9	44,2	45,2	43,9	44,1	42,9	40,4
Superior no universitaria	21,4	19,3	19,9	19,3	19,8	20,6	19,8	21,7	20,5	21,3	23,9
Superior universitaria 2/	18,0	18,2	16,0	19,8	18,0	19,5	18,1	20,5	19,9	20,6	21,4
Pasco	**100,0**	**100,0**	**100,0**	**100,0**	**100,0**	**100,0**	**100,0**	**100,0**	**100,0**	**100,0**	**100,0**
Sin nivel/inicial	2,1	2,2	2,3	2,1	1,9	2,4	2,2	2,3	3,3	1,9	2,0
Primaria 1/	25,5	23,9	24,1	23,7	22,0	22,7	20,9	21,8	20,9	19,8	19,2
Secundaria	45,5	46,5	46,6	44,6	47,6	49,4	51,8	48,9	50,8	49,3	51,8
Superior no universitaria	11,0	11,8	10,5	11,1	9,9	10,0	10,7	12,0	11,7	12,0	14,3
Superior universitaria 2/	15,8	15,6	16,5	18,5	18,5	15,6	14,4	15,0	13,4	16,9	12,7
Piura	**100,0**	**100,0**	**100,0**	**100,0**	**100,0**	**100,0**	**100,0**	**100,0**	**100,0**	**100,0**	**100,0**
Sin nivel/inicial	4,3	3,9	3,9	3,6	3,9	3,5	3,0	3,3	2,8	3,7	2,5
Primaria 1/	28,4	31,1	28,5	29,9	29,0	28,0	30,3	29,8	26,4	27,6	25,5
Secundaria	43,6	41,3	44,9	44,2	44,0	46,2	46,3	45,1	46,4	44,0	45,9
Superior no universitaria	13,8	14,3	12,0	12,1	13,4	12,6	11,6	12,6	13,1	14,0	14,0
Superior universitaria 2/	9,9	9,4	10,6	10,2	9,6	9,8	8,8	9,3	11,3	10,6	12,1
Puno	**100,0**	**100,0**	**100,0**	**100,0**	**100,0**	**100,0**	**100,0**	**100,0**	**100,0**	**100,0**	**100,0**
Sin nivel/inicial	1,8	2,0	1,9	1,9	1,5	1,6	1,4	1,7	2,2	1,0	1,6
Primaria 1/	22,5	21,8	22,6	21,0	20,3	20,4	21,1	20,3	18,4	19,3	17,3
Secundaria	48,9	50,9	46,9	47,9	48,1	45,9	48,5	48,6	50,1	49,0	50,9
Superior no universitaria	10,3	8,7	10,0	11,4	10,0	12,2	10,1	12,4	11,0	11,2	12,1
Superior universitaria 2/	16,5	16,7	18,6	17,9	20,1	19,9	18,9	17,1	18,3	19,5	18,0
San Martín	**100,0**	**100,0**	**100,0**	**100,0**	**100,0**	**100,0**	**100,0**	**100,0**	**100,0**	**100,0**	**100,0**
Sin nivel/inicial	2,0	1,2	2,5	2,0	2,1	1,9	1,7	1,9	2,3	1,6	1,8
Primaria 1/	37,5	35,5	37,0	33,9	35,6	39,9	37,0	37,5	39,3	36,2	34,8
Secundaria	42,2	41,6	39,7	41,6	40,3	40,0	41,7	41,1	38,6	41,2	42,0
Superior no universitaria	10,4	11,8	11,2	12,7	12,6	8,2	10,9	11,5	10,5	12,2	10,6
Superior universitaria 2/	7,9	9,9	9,7	9,8	9,2	10,0	8,6	7,9	9,3	8,8	10,8
Tacna	**100,0**	**100,0**	**100,0**	**100,0**	**100,0**	**100,0**	**100,0**	**100,0**	**100,0**	**100,0**	**100,0**
Sin nivel/inicial	0,7	0,5	1,2	0,9	0,7	1,2	1,0	0,8	0,7	0,4	0,8
Primaria 1/	11,4	11,6	14,3	12,3	14,3	15,1	12,3	11,4	12,7	12,1	11,3
Secundaria	52,9	50,7	49,5	53,2	50,8	51,8	52,8	50,7	52,0	51,4	49,5
Superior no universitaria	14,9	14,0	14,7	12,1	11,9	11,5	12,7	13,7	12,7	13,7	15,2
Superior universitaria 2/	20,2	23,2	20,2	21,4	22,3	20,5	21,3	23,5	21,8	22,3	23,2
Tumbes	**100,0**	**100,0**	**100,0**	**100,0**	**100,0**	**100,0**	**100,0**	**100,0**	**100,0**	**100,0**	**100,0**
Sin nivel/inicial	2,0	2,2	2,4	1,9	1,7	2,2	1,6	1,9	1,7	1,1	1,6
Primaria 1/	22,2	23,1	22,0	21,1	24,2	20,5	22,4	20,3	21,9	19,7	20,9
Secundaria	51,4	46,7	48,2	48,4	46,4	51,2	49,9	51,6	47,8	51,3	47,3
Superior no universitaria	14,8	15,5	16,6	14,0	14,0	13,2	13,0	14,4	16,1	15,2	15,2
Superior universitaria 2/	9,6	12,6	10,9	14,5	13,7	12,8	13,1	11,8	12,6	12,6	15,0
Ucayali	**100,0**	**100,0**	**100,0**	**100,0**	**100,0**	**100,0**	**100,0**	**100,0**	**100,0**	**100,0**	**100,0**
Sin nivel/inicial	1,7	1,8	1,9	1,6	2,2	2,5	1,6	1,8	1,5	2,1	1,3
Primaria 1/	26,4	24,6	24,0	23,0	23,1	23,9	22,6	23,0	23,9	21,2	20,6
Secundaria	51,3	54,1	51,6	51,9	51,1	53,4	51,7	53,3	52,0	50,8	55,2
Superior no universitaria	10,8	9,1	11,8	11,6	12,6	10,7	12,4	11,1	11,3	13,5	10,8
Superior universitaria 2/	9,8	10,4	10,8	11,9	11,0	9,5	11,6	10,7	11,3	12,4	12,2

1/ A partir del año 2017, incluye educación básica especial.
2/ Incluye Post grado.
3/ Comprende los 43 distritos que conforman la provincia de Lima.
4/ Incluye las provincias de: Barranca, Cajatambo, Canta, Cañete, Huaral, Huarochiri, Huaura, Oyón y Yauyos.
Fuente: Instituto Nacional de Estadística e Informática-Encuesta Nacional de Hogares.

CUADRO Nº 4.19
PERÚ: NIVEL DE EDUCACIÓN DE LA POBLACIÓN FEMENINA DE 15 Y MÁS AÑOS DE EDAD, SEGÚN DEPARTAMENTO, 2009 - 2019

(Porcentaje respecto del total de población femenina de 15 y más años de edad de cada nivel y departamento)

Nivel educativo/ Departamento	2009	2010	2011	2012	2013	2014	2015	2016	2017	2018	2019
Total	**100,0**	**100,0**	**100,0**	**100,0**	**100,0**	**100,0**	**100,0**	**100,0**	**100,0**	**100,0**	**100,0**
Sin nivel/inicial	8,3	8,2	7,7	7,1	6,9	7,0	6,5	6,6	6,4	6,0	5,9
Primaria 1/	25,6	24,8	24,6	23,5	24,0	23,8	23,4	23,4	22,9	22,8	22,0
Secundaria	38,8	39,9	39,8	39,9	40,0	40,0	41,1	39,8	40,3	40,3	40,0
Superior no universitaria	13,5	13,8	14,3	14,1	13,6	13,3	13,1	14,2	14,0	13,9	14,9
Superior universitaria 2/	13,7	13,3	13,7	15,4	15,4	16,0	15,9	16,0	16,3	16,9	17,3
Amazonas	**100,0**	**100,0**	**100,0**	**100,0**	**100,0**	**100,0**	**100,0**	**100,0**	**100,0**	**100,0**	**100,0**
Sin nivel/inicial	10,2	10,2	10,5	9,1	10,4	10,4	8,5	10,0	10,4	8,7	9,5
Primaria 1/	43,6	43,3	42,9	42,8	41,5	41,1	41,1	40,0	37,4	37,4	35,7
Secundaria	30,3	31,1	30,8	29,0	29,3	31,2	32,3	30,3	32,7	33,8	33,6
Superior no universitaria	9,2	9,6	8,2	10,6	10,6	9,7	8,5	8,4	9,3	10,3	9,7
Superior universitaria 2/	6,8	5,8	7,6	8,4	8,2	7,7	9,6	11,4	10,2	9,8	11,5
Áncash	**100,0**	**100,0**	**100,0**	**100,0**	**100,0**	**100,0**	**100,0**	**100,0**	**100,0**	**100,0**	**100,0**
Sin nivel/inicial	14,4	13,6	12,4	12,1	9,6	10,3	10,1	8,8	10,1	10,2	9,3
Primaria 1/	29,0	27,8	26,9	24,7	27,7	27,7	28,4	26,0	26,6	26,5	26,0
Secundaria	34,9	36,6	37,7	38,3	38,3	36,3	38,2	39,2	39,4	39,0	36,9
Superior no universitaria	11,3	10,2	9,4	11,6	10,2	10,4	8,3	9,1	9,8	9,2	10,9
Superior universitaria 2/	10,4	11,8	13,5	13,3	14,2	15,4	15,1	17,0	14,1	15,2	16,9
Apurímac	**100,0**	**100,0**	**100,0**	**100,0**	**100,0**	**100,0**	**100,0**	**100,0**	**100,0**	**100,0**	**100,0**
Sin nivel/inicial	22,5	19,9	21,2	17,9	18,8	20,1	16,9	18,6	16,0	16,7	15,6
Primaria 1/	28,8	28,6	30,7	29,5	28,7	29,0	27,6	25,4	29,6	31,0	26,9
Secundaria	33,4	36,1	32,2	33,6	32,5	27,4	33,1	37,2	32,0	31,6	32,2
Superior no universitaria	6,7	5,9	7,1	7,1	6,8	9,0	7,1	6,1	7,6	9,5	11,0
Superior universitaria 2/	8,5	9,4	8,8	11,9	13,2	14,5	15,3	12,7	14,8	11,2	14,3
Arequipa	**100,0**	**100,0**	**100,0**	**100,0**	**100,0**	**100,0**	**100,0**	**100,0**	**100,0**	**100,0**	**100,0**
Sin nivel/inicial	6,0	5,7	6,2	5,1	5,1	5,6	5,4	5,4	4,6	5,0	3,7
Primaria 1/	18,1	18,4	19,0	18,8	18,1	19,2	17,6	16,4	18,0	17,4	16,2
Secundaria	39,5	38,4	41,3	39,2	39,7	37,8	40,7	41,2	39,6	40,1	39,1
Superior no universitaria	14,3	16,3	16,1	17,0	17,8	17,9	17,3	18,7	19,1	17,2	17,6
Superior universitaria 2/	22,0	21,3	17,4	19,9	19,3	19,4	19,1	18,3	18,7	20,3	23,5
Ayacucho	**100,0**	**100,0**	**100,0**	**100,0**	**100,0**	**100,0**	**100,0**	**100,0**	**100,0**	**100,0**	**100,0**
Sin nivel/inicial	19,1	16,9	17,1	16,5	16,6	16,8	15,2	13,6	13,1	14,3	13,5
Primaria 1/	30,1	29,6	29,1	27,4	30,6	29,5	29,2	30,5	28,6	27,2	28,0
Secundaria	35,1	36,3	35,7	34,9	33,8	34,4	37,9	33,7	36,2	37,9	35,9
Superior no universitaria	8,8	8,7	10,2	11,7	9,7	8,7	7,6	10,7	10,5	9,0	11,3
Superior universitaria 2/	6,9	8,5	7,9	9,5	9,3	10,5	10,1	11,5	11,7	11,7	11,2
Cajamarca	**100,0**	**100,0**	**100,0**	**100,0**	**100,0**	**100,0**	**100,0**	**100,0**	**100,0**	**100,0**	**100,0**
Sin nivel/inicial	16,8	17,1	15,4	16,5	15,4	16,0	14,1	16,1	14,3	12,6	13,4
Primaria 1/	43,6	42,2	42,9	27,4	41,0	40,7	41,5	42,0	42,8	43,8	38,6
Secundaria	24,0	24,8	23,3	34,9	26,0	26,6	26,2	27,1	28,6	25,6	31,0
Superior no universitaria	8,6	8,0	12,0	11,7	9,0	8,4	8,6	7,2	6,1	9,1	6,8
Superior universitaria 2/	7,0	7,9	6,4	9,5	8,5	8,3	9,6	7,6	8,2	8,9	10,2
Prov. Const. Callao	**100,0**	**100,0**	**100,0**	**100,0**	**100,0**	**100,0**	**100,0**	**100,0**	**100,0**	**100,0**	**100,0**
Sin nivel/inicial	3,2	3,2	2,8	2,5	2,1	1,9	2,5	2,7	2,9	2,3	2,6
Primaria 1/	17,9	16,1	17,7	15,9	17,0	15,3	15,3	13,1	13,2	14,7	12,5
Secundaria	45,9	49,4	51,0	50,5	49,1	51,5	53,9	48,3	48,7	50,1	48,4
Superior no universitaria	20,1	19,2	18,9	16,6	18,9	16,8	15,9	21,1	19,9	19,8	19,9
Superior universitaria 2/	12,9	12,1	9,6	14,5	12,9	14,4	12,4	14,8	15,4	13,1	16,6
Cusco	**100,0**	**100,0**	**100,0**	**100,0**	**100,0**	**100,0**	**100,0**	**100,0**	**100,0**	**100,0**	**100,0**
Sin nivel/inicial	13,8	15,0	13,0	11,7	11,9	14,1	12,9	13,1	12,8	11,6	10,9
Primaria 1/	28,4	28,5	25,3	25,4	26,7	27,7	28,5	26,5	27,1	27,4	27,5
Secundaria	35,9	34,9	35,5	34,3	34,0	32,7	33,5	32,0	32,9	34,1	33,3
Superior no universitaria	9,4	10,2	12,6	13,3	12,8	10,3	11,3	13,5	12,9	12,3	13,4
Superior universitaria 2/	12,5	11,4	13,5	15,4	14,6	15,1	13,8	14,8	14,2	14,6	14,9

Continúa...

CUADRO Nº 4.19
PERÚ: NIVEL DE EDUCACIÓN DE LA POBLACIÓN FEMENINA DE 15 Y MÁS AÑOS DE EDAD, SEGÚN DEPARTAMENTO, 2009 - 2019
(Porcentaje respecto del total de población femenina de 15 y más años de edad de cada nivel y departamento)

Nivel educativo/ Departamento	2009	2010	2011	2012	2013	2014	2015	2016	2017	2018	2019
Huancavelica	**100,0**	**100,0**	**100,0**	**100,0**	**100,0**	**100,0**	**100,0**	**100,0**	**100,0**	**100,0**	**100,0**
Sin nivel/inicial	19,2	21,0	18,4	17,5	16,2	18,2	16,7	15,9	15,6	13,4	13,5
Primaria 1/	39,4	36,6	36,4	35,2	34,1	34,9	32,8	34,0	34,4	32,1	32,6
Secundaria	28,9	29,3	29,8	34,6	37,6	34,6	36,3	34,8	35,8	37,7	35,9
Superior no universitaria	6,3	7,1	8,0	6,2	5,1	5,6	6,9	6,0	7,0	7,8	9,1
Superior universitaria 2/	6,2	6,1	7,4	6,5	7,0	6,6	7,4	9,2	7,3	9,1	8,8
Huánuco	**100,0**	**100,0**	**100,0**	**100,0**	**100,0**	**100,0**	**100,0**	**100,0**	**100,0**	**100,0**	**100,0**
Sin nivel/inicial	16,9	16,7	16,3	16,0	17,3	14,8	14,0	13,4	14,3	14,0	14,0
Primaria 1/	37,8	36,9	33,9	32,7	31,0	34,8	34,7	35,7	33,1	32,4	31,9
Secundaria	28,8	27,8	30,8	29,9	31,0	33,0	32,3	31,9	32,9	31,0	33,2
Superior no universitaria	7,0	7,8	7,2	7,0	7,5	6,4	5,9	5,9	9,1	8,8	7,9
Superior universitaria 2/	9,5	10,9	11,8	14,5	13,1	10,9	13,1	13,1	10,5	13,9	12,9
Ica	**100,0**	**100,0**	**100,0**	**100,0**	**100,0**	**100,0**	**100,0**	**100,0**	**100,0**	**100,0**	**100,0**
Sin nivel/inicial	4,0	3,4	2,9	2,8	2,9	2,8	2,7	2,9	2,2	2,2	2,0
Primaria 1/	19,7	20,3	18,4	18,3	18,1	16,2	16,6	14,8	15,5	14,7	13,2
Secundaria	40,6	42,8	42,3	42,9	42,1	45,4	44,9	46,1	46,7	44,9	44,7
Superior no universitaria	18,8	19,1	20,6	18,8	17,8	18,8	18,5	20,7	18,2	19,6	21,4
Superior universitaria 2/	16,8	14,4	15,7	17,2	19,1	16,9	17,3	15,6	17,4	18,6	18,8
Junín	**100,0**	**100,0**	**100,0**	**100,0**	**100,0**	**100,0**	**100,0**	**100,0**	**100,0**	**100,0**	**100,0**
Sin nivel/inicial	9,9	9,4	7,4	7,3	7,5	7,5	7,0	7,5	6,6	7,0	7,4
Primaria 1/	26,5	26,3	25,6	25,6	25,8	25,0	26,0	27,5	27,3	26,3	25,5
Secundaria	37,8	38,2	37,0	39,9	39,6	39,5	39,2	37,5	38,1	37,6	36,0
Superior no universitaria	13,5	13,5	15,1	13,4	11,7	11,0	11,7	11,4	12,8	10,9	12,7
Superior universitaria 2/	12,4	12,5	15,0	13,8	15,5	17,1	16,1	16,1	15,2	18,2	18,5
La Libertad	**100,0**	**100,0**	**100,0**	**100,0**	**100,0**	**100,0**	**100,0**	**100,0**	**100,0**	**100,0**	**100,0**
Sin nivel/inicial	8,0	9,2	8,5	8,8	7,7	6,8	7,4	6,3	7,3	6,5	6,0
Primaria 1/	32,1	26,3	29,6	26,5	27,2	27,7	27,8	28,5	27,1	25,9	25,1
Secundaria	36,0	39,0	37,8	39,2	37,0	35,4	35,1	37,9	37,4	37,9	39,0
Superior no universitaria	11,6	13,2	11,6	11,5	13,0	15,1	14,5	12,1	12,8	13,8	15,0
Superior universitaria 2/	12,3	12,3	12,4	14,0	15,0	15,0	15,3	15,1	15,4	15,8	14,8
Lambayeque	**100,0**	**100,0**	**100,0**	**100,0**	**100,0**	**100,0**	**100,0**	**100,0**	**100,0**	**100,0**	**100,0**
Sin nivel/inicial	10,0	9,7	9,3	8,2	7,8	6,9	7,2	8,2	6,4	6,3	6,5
Primaria 1/	27,1	26,4	26,6	28,7	27,1	25,0	24,4	23,1	24,3	24,0	23,4
Secundaria	40,7	41,1	41,6	38,8	39,9	43,5	41,8	39,4	40,2	41,3	40,8
Superior no universitaria	13,5	12,4	11,2	12,6	13,9	11,9	13,3	15,2	14,5	13,3	14,9
Superior universitaria 2/	8,8	10,4	11,3	11,7	11,3	12,8	13,2	14,1	14,5	15,0	14,5
Lima	**100,0**	**100,0**	**100,0**	**100,0**	**100,0**	**100,0**	**100,0**	**100,0**	**100,0**	**100,0**	**100,0**
Sin nivel/inicial	3,7	3,7	3,4	2,9	2,7	2,8	2,5	2,8	2,6	2,2	2,4
Primaria	16,4	15,8	15,8	15,0	15,3	14,4	13,5	14,5	13,5	14,1	13,7
Secundaria	43,6	45,5	44,6	44,2	45,3	45,8	46,4	43,3	45,1	44,6	43,6
Superior no universitaria	17,2	17,5	17,9	17,5	16,4	15,7	16,0	17,8	16,8	16,4	18,0
Superior universitaria 1/	19,2	17,5	18,3	20,4	20,3	21,4	21,6	21,6	22,0	22,7	22,3
Provincia de Lima 3/	**100,0**	**100,0**	**100,0**	**100,0**	**100,0**	**100,0**	**100,0**	**100,0**	**100,0**	**100,0**	**100,0**
Sin nivel/inicial	3,2	3,2	3,1	2,7	2,5	2,6	2,2	2,5	2,4	2,0	2,2
Primaria 1/	15,4	14,8	14,8	14,1	14,3	13,3	12,5	13,7	12,3	13,2	12,7
Secundaria	43,8	46,2	45,1	44,5	45,7	46,0	46,5	43,2	45,2	44,6	43,6
Superior no universitaria	17,8	18,1	18,7	17,8	16,8	16,1	16,3	18,4	17,2	16,8	18,3
Superior universitaria 2/	19,8	17,8	18,3	20,9	20,8	22,0	22,4	22,3	22,9	23,4	23,2
Región Lima 4/	**100,0**	**100,0**	**100,0**	**100,0**	**100,0**	**100,0**	**100,0**	**100,0**	**100,0**	**100,0**	**100,0**
Sin nivel/inicial	8,2	8,9	6,3	5,8	5,4	4,8	4,7	5,5	4,7	4,6	4,3
Primaria 1/	26,0	25,8	25,3	24,3	25,4	25,2	24,1	23,4	24,5	23,9	24,4
Secundaria	41,8	38,6	39,7	40,6	42,0	44,3	45,2	45,0	45,1	44,2	43,6
Superior no universitaria	11,2	11,8	10,5	14,2	12,2	11,2	12,5	12,0	12,5	12,2	15,0
Superior universitaria 2/	12,9	14,9	18,2	15,2	15,0	14,5	13,5	14,1	13,2	15,2	12,7
Loreto	**100,0**	**100,0**	**100,0**	**100,0**	**100,0**	**100,0**	**100,0**	**100,0**	**100,0**	**100,0**	**100,0**
Sin nivel/inicial	5,9	4,5	5,2	5,7	4,5	4,5	6,4	5,6	6,3	5,6	5,0
Primaria 1/	39,7	38,5	36,7	33,6	35,4	34,2	33,7	35,7	34,2	32,6	33,2
Secundaria	39,3	41,3	42,5	42,7	43,1	41,3	42,9	42,6	40,5	42,8	42,0
Superior no universitaria	8,8	7,7	8,1	9,2	8,5	10,6	9,0	9,8	10,0	10,3	11,7
Superior universitaria 2/	6,3	7,9	7,5	8,8	8,5	9,4	7,9	6,3	9,0	8,6	8,2

Continúa...

CUADRO Nº 4.19
PERÚ: NIVEL DE EDUCACIÓN DE LA POBLACIÓN FEMENINA DE 15 Y MÁS AÑOS DE EDAD, SEGÚN DEPARTAMENTO, 2009 - 2019

(Porcentaje respecto del total de población femenina de 15 y más años de edad de cada nivel y departamento)

Conclusión.

Nivel educativo/ Departamento	2009	2010	2011	2012	2013	2014	2015	2016	2017	2018	2019
Madre de Dios	**100,0**	**100,0**	**100,0**	**100,0**	**100,0**	**100,0**	**100,0**	**100,0**	**100,0**	**100,0**	**100,0**
Sin nivel/inicial	4,3	5,2	4,4	4,4	3,9	4,8	4,0	4,2	3,7	4,3	3,7
Primaria 1/	22,9	22,2	31,0	21,4	23,4	23,8	23,5	23,4	23,7	20,6	17,5
Secundaria	42,1	43,8	44,2	44,9	43,3	42,5	47,9	47,5	45,0	42,2	45,6
Superior no universitaria	16,6	15,5	12,7	11,9	12,2	13,7	12,2	13,3	16,0	16,8	17,1
Superior universitaria 2/	14,0	13,3	7,8	17,5	17,2	15,3	12,3	11,5	11,6	16,1	16,2
Moquegua	**100,0**	**100,0**	**100,0**	**100,0**	**100,0**	**100,0**	**100,0**	**100,0**	**100,0**	**100,0**	**100,0**
Sin nivel/inicial	7,3	7,5	7,0	6,2	6,0	5,8	6,2	5,1	5,4	5,9	5,5
Primaria 1/	19,5	18,9	20,7	19,1	21,8	21,5	21,8	22,5	18,8	21,3	20,3
Secundaria	40,4	39,8	37,7	37,7	36,5	35,9	36,5	35,9	38,0	33,5	33,3
Superior no universitaria	16,3	19,2	17,3	16,5	17,1	16,1	15,1	15,2	18,2	19,2	19,5
Superior universitaria 2/	16,5	14,6	17,3	20,6	18,6	20,7	20,4	21,3	19,5	20,1	21,5
Pasco	**100,0**	**100,0**	**100,0**	**100,0**	**100,0**	**100,0**	**100,0**	**100,0**	**100,0**	**100,0**	**100,0**
Sin nivel/inicial	10,8	9,6	9,8	9,8	8,0	7,7	7,9	7,6	7,6	7,8	8,1
Primaria 1/	27,5	27,1	26,1	25,6	27,1	30,1	27,7	26,6	24,4	26,3	22,2
Secundaria	35,8	37,4	39,3	34,5	35,7	35,9	36,2	37,9	40,0	38,2	43,7
Superior no universitaria	10,7	10,7	8,8	11,3	11,7	11,3	11,6	10,9	12,6	13,3	11,8
Superior universitaria 2/	15,1	15,3	16,0	18,8	17,6	15,0	16,6	17,0	15,3	14,4	14,2
Piura	**100,0**	**100,0**	**100,0**	**100,0**	**100,0**	**100,0**	**100,0**	**100,0**	**100,0**	**100,0**	**100,0**
Sin nivel/inicial	10,1	10,1	7,4	8,1	8,2	7,9	7,6	8,1	7,6	7,9	6,8
Primaria 1/	30,0	32,5	30,2	29,5	31,6	31,3	33,0	30,5	30,6	30,4	29,4
Secundaria	38,6	37,2	37,9	38,1	36,6	36,9	37,7	38,5	37,1	38,0	38,4
Superior no universitaria	12,1	13,0	15,2	14,1	14,5	13,7	12,6	14,4	14,2	13,9	13,8
Superior universitaria 2/	9,1	7,2	9,2	10,2	9,1	10,2	9,1	8,6	10,5	9,8	11,6
Puno	**100,0**	**100,0**	**100,0**	**100,0**	**100,0**	**100,0**	**100,0**	**100,0**	**100,0**	**100,0**	**100,0**
Sin nivel/inicial	13,9	13,4	14,4	11,7	12,4	12,2	10,7	9,8	10,5	9,2	8,2
Primaria 1/	32,8	32,8	30,8	29,9	29,6	30,8	29,1	31,3	29,5	30,0	30,8
Secundaria	35,6	35,3	35,6	35,8	37,0	33,5	40,2	37,4	36,8	36,1	36,3
Superior no universitaria	8,7	7,6	7,7	8,4	7,3	8,2	7,1	7,6	8,4	8,9	10,1
Superior universitaria 2/	9,0	10,9	11,6	14,1	13,7	15,2	12,9	13,9	14,8	15,9	14,6
San Martín	**100,0**	**100,0**	**100,0**	**100,0**	**100,0**	**100,0**	**100,0**	**100,0**	**100,0**	**100,0**	**100,0**
Sin nivel/inicial	6,8	5,7	7,4	6,2	5,6	6,3	6,1	6,8	7,4	6,3	6,6
Primaria 1/	39,4	35,5	39,0	34,8	38,2	42,3	41,8	38,3	37,3	36,3	35,3
Secundaria	36,9	36,2	34,9	37,7	36,9	32,6	34,8	36,9	34,2	37,2	35,8
Superior no universitaria	11,1	14,1	12,6	13,9	12,3	12,0	9,8	10,7	13,1	11,7	11,2
Superior universitaria 2/	5,8	8,6	6,2	7,3	7,0	6,9	7,6	7,2	8,1	8,5	11,0
Tacna	**100,0**	**100,0**	**100,0**	**100,0**	**100,0**	**100,0**	**100,0**	**100,0**	**100,0**	**100,0**	**100,0**
Sin nivel/inicial	3,5	4,3	6,1	5,8	4,3	4,9	4,1	4,7	4,4	4,4	4,1
Primaria 1/	21,1	19,2	21,5	18,1	21,0	19,5	21,1	19,2	21,4	19,1	20,5
Secundaria	42,1	42,8	43,0	40,4	39,0	45,0	44,1	41,8	41,3	41,3	39,4
Superior no universitaria	14,8	13,9	13,5	14,9	14,7	14,1	13,3	13,1	13,7	14,4	15,2
Superior universitaria 2/	18,5	19,7	15,9	20,9	20,9	16,5	17,4	21,2	19,2	20,8	20,9
Tumbes	**100,0**	**100,0**	**100,0**	**100,0**	**100,0**	**100,0**	**100,0**	**100,0**	**100,0**	**100,0**	**100,0**
Sin nivel/inicial	2,4	2,0	3,0	2,8	2,6	3,1	1,8	2,4	2,5	2,4	2,1
Primaria 1/	28,0	26,9	25,8	24,6	28,5	25,3	24,1	24,4	23,4	25,3	23,7
Secundaria	43,2	43,1	41,7	41,7	41,4	43,6	45,6	43,8	43,1	46,7	46,2
Superior no universitaria	14,8	19,3	18,3	18,7	16,8	15,8	16,9	17,1	18,4	15,7	15,9
Superior universitaria 2/	11,6	8,8	11,3	12,2	10,8	12,1	11,5	12,2	12,6	10,0	12,1
Ucayali	**100,0**	**100,0**	**100,0**	**100,0**	**100,0**	**100,0**	**100,0**	**100,0**	**100,0**	**100,0**	**100,0**
Sin nivel/inicial	3,8	4,1	4,4	3,4	5,7	5,7	3,9	5,2	4,0	4,1	4,8
Primaria 1/	33,7	32,3	31,0	31,5	30,2	31,2	28,3	27,7	29,1	25,5	26,1
Secundaria	41,3	42,8	44,2	43,5	42,2	42,8	46,6	44,5	45,5	47,3	46,2
Superior no universitaria	12,8	13,2	12,7	12,2	11,5	11,1	13,3	12,7	11,1	12,2	11,7
Superior universitaria 2/	8,4	7,6	7,8	9,4	10,4	9,2	7,9	9,9	10,2	10,8	11,2

1/ A partir del año 2017, incluye educación básica especial.
2/ Incluye Post grado.
3/ Comprende los 43 distritos que conforman la provincia de Lima.
4/ Incluye las provincias de: Barranca, Cajatambo, Canta, Cañete, Huaral, Huarochiri, Huaura, Oyón y Yauyos.
Fuente: Instituto Nacional de Estadística e Informática-Encuesta Nacional de Hogares.

CUADRO Nº 4.20
PERÚ: NIVEL DE EDUCACIÓN DE LA POBLACIÓN DE 25 Y MÁS AÑOS DE EDAD, SEGÚN ÁMBITO GEOGRÁFICO, 2009 - 2019
(Porcentaje respecto del total de población de 25 y más años de edad de cada nivel y ámbito)

Ámbito geográfico	2009	2010	2011	2012	2013	2014	2015	2016	2017	2018	2019
Total	**100,0**	**100,0**	**100,0**	**100,0**	**100,0**	**100,0**	**100,0**	**100,0**	**100,0**	**100,0**	**100,0**
Sin nivel/inicial	6,9	6,8	6,5	5,9	5,8	5,7	5,4	5,5	5,2	4,9	4,8
Primaria 1/	28,4	27,9	27,9	26,9	27,3	27,0	26,6	26,5	26,0	25,6	24,8
Secundaria	35,0	35,7	35,5	36,3	36,7	37,8	39,2	38,0	38,6	38,7	38,2
Superior no universitaria	14,3	14,7	15,1	14,7	14,2	13,6	13,1	14,2	13,9	14,2	15,1
Superior universitaria 2/	15,5	14,9	14,9	16,2	16,0	15,9	15,7	15,9	16,2	16,6	17,1
Área de residencia											
Urbana	**100,0**	**100,0**	**100,0**	**100,0**	**100,0**	**100,0**	**100,0**	**100,0**	**100,0**	**100,0**	**100,0**
Sin nivel/inicial	3,8	3,9	3,7	3,3	3,3	3,4	3,3	3,5	3,3	3,1	3,1
Primaria 1/	20,8	20,4	20,6	19,7	20,3	20,0	19,9	20,0	19,6	19,3	18,8
Secundaria	38,5	39,2	38,8	39,3	39,7	41,2	42,2	40,6	41,2	41,1	40,2
Superior no universitaria	17,4	17,9	18,3	17,6	17,0	16,1	15,4	16,6	16,2	16,6	17,5
Superior universitaria 2/	19,4	18,7	18,6	20,0	19,6	19,3	19,2	19,3	19,6	19,9	20,5
Rural	**100,0**	**100,0**	**100,0**	**100,0**	**100,0**	**100,0**	**100,0**	**100,0**	**100,0**	**100,0**	**100,0**
Sin nivel/inicial	16,7	16,6	15,9	14,9	14,7	14,6	13,5	13,2	13,1	12,4	12,2
Primaria 1/	53,3	53,0	53,1	52,6	52,7	53,2	52,4	52,2	52,1	51,8	51,2
Secundaria	23,4	23,9	24,3	25,5	25,5	25,2	27,4	27,4	27,9	28,9	29,4
Superior no universitaria	4,1	4,3	4,3	4,4	4,2	4,2	4,2	4,8	4,4	4,2	4,7
Superior universitaria 2/	2,5	2,2	2,4	2,7	2,9	2,8	2,5	2,4	2,5	2,7	2,6
Región natural											
Costa	**100,0**	**100,0**	**100,0**	**100,0**	**100,0**	**100,0**	**100,0**	**100,0**	**100,0**	**100,0**	**100,0**
Sin nivel/inicial	4,0	4,0	3,7	3,4	3,2	3,1	2,9	3,2	3,0	2,8	2,9
Primaria 1/	20,8	20,2	20,4	19,5	20,0	19,0	19,0	18,6	18,2	18,0	17,6
Secundaria	40,1	41,3	40,7	41,4	41,8	43,7	44,4	42,5	43,2	43,2	41,9
Superior no universitaria	16,8	17,5	18,0	17,0	16,5	15,8	15,0	16,8	15,9	16,2	17,4
Superior universitaria 2/	18,4	17,1	17,3	18,7	18,4	18,5	18,7	18,9	19,6	19,8	20,1
Sierra	**100,0**	**100,0**	**100,0**	**100,0**	**100,0**	**100,0**	**100,0**	**100,0**	**100,0**	**100,0**	**100,0**
Sin nivel/inicial	12,4	12,5	11,8	10,6	10,6	10,6	9,9	9,5	9,2	8,6	8,3
Primaria 1/	37,3	37,3	37,0	36,1	36,3	36,8	36,0	36,4	35,5	35,1	34,1
Secundaria	26,3	26,2	26,6	27,2	27,7	28,0	30,4	29,8	31,2	30,6	31,1
Superior no universitaria	11,0	11,0	11,3	11,9	11,2	11,0	10,8	11,0	11,4	11,8	12,2
Superior universitaria 2/	13,0	13,1	13,3	14,1	14,3	13,6	12,8	13,2	12,8	14,0	14,2
Selva	**100,0**	**100,0**	**100,0**	**100,0**	**100,0**	**100,0**	**100,0**	**100,0**	**100,0**	**100,0**	**100,0**
Sin nivel/inicial	6,5	5,9	6,2	5,9	6,1	5,9	5,7	6,4	6,0	5,7	5,4
Primaria 1/	42,5	40,8	41,1	38,9	39,7	40,5	39,2	39,3	39,9	38,5	36,7
Secundaria	32,7	33,1	33,3	34,9	34,7	34,8	36,4	36,3	35,1	37,4	37,5
Superior no universitaria	10,8	11,3	11,4	11,0	11,0	9,9	9,9	10,1	10,6	10,5	10,8
Superior universitaria 2/	7,5	8,9	8,0	9,4	8,6	8,9	8,9	7,9	8,4	7,8	9,6

1/ A partir del año 2017, incluye educación básica especial.
2/ Incluye Post grado.
Fuente: Instituto Nacional de Estadística e Informática-Encuesta Nacional de Hogares.

CUADRO Nº 4.21
PERÚ: NIVEL DE EDUCACIÓN DE LA POBLACIÓN MASCULINA DE 25 Y MÁS AÑOS DE EDAD, SEGÚN ÁMBITO GEOGRÁFICO, 2009 - 2019

(Porcentaje respecto del total de población de 25 y más años de edad de cada nivel y ámbito)

Ámbito geográfico	2009	2010	2011	2012	2013	2014	2015	2016	2017	2018	2019
Total	**100,0**	**100,0**	**100,0**	**100,0**	**100,0**	**100,0**	**100,0**	**100,0**	**100,0**	**100,0**	**100,0**
Sin nivel/inicial	2,6	2,7	2,7	2,3	2,4	2,2	2,2	2,2	2,1	1,9	2,0
Primaria 1/	26,2	25,9	25,9	24,9	24,9	24,7	24,3	24,0	23,7	22,8	22,4
Secundaria	39,3	39,5	39,4	40,3	40,8	42,5	43,9	42,5	42,9	42,9	42,4
Superior no universitaria	14,5	15,0	15,2	14,7	14,3	13,4	12,5	13,7	13,4	14,2	14,8
Superior universitaria 2/	17,4	16,9	16,7	17,8	17,7	17,2	17,0	17,5	17,9	18,2	18,5
Área de residencia											
Urbana	**100,0**	**100,0**	**100,0**	**100,0**	**100,0**	**100,0**	**100,0**	**100,0**	**100,0**	**100,0**	**100,0**
Sin nivel/inicial	1,4	1,5	1,5	1,3	1,3	1,2	1,3	1,4	1,3	1,2	1,4
Primaria 1/	16,9	16,9	17,3	16,5	16,6	16,3	16,4	16,5	16,3	15,7	15,5
Secundaria	42,2	42,1	42,0	42,5	43,2	45,5	46,5	44,7	44,9	44,5	43,6
Superior no universitaria	17,6	18,1	18,3	17,7	17,0	15,8	14,7	15,9	15,6	16,6	17,1
Superior universitaria 2/	21,9	21,4	20,9	22,1	21,8	21,2	21,0	21,5	21,9	22,0	22,4
Rural	**100,0**	**100,0**	**100,0**	**100,0**	**100,0**	**100,0**	**100,0**	**100,0**	**100,0**	**100,0**	**100,0**
Sin nivel/inicial	6,2	6,3	6,6	5,6	5,9	5,5	5,3	5,0	5,1	4,9	4,6
Primaria 1/	54,7	54,0	53,6	52,6	52,6	53,8	52,1	51,6	51,4	50,4	49,4
Secundaria	30,6	31,3	31,4	33,2	32,8	32,2	34,7	34,6	35,3	36,6	37,3
Superior no universitaria	5,0	5,5	5,2	5,1	5,0	5,0	4,8	5,8	5,1	4,9	5,6
Superior universitaria 2/	3,4	3,0	3,3	3,6	3,7	3,5	3,1	3,1	3,1	3,2	3,0
Región natural											
Costa	**100,0**	**100,0**	**100,0**	**100,0**	**100,0**	**100,0**	**100,0**	**100,0**	**100,0**	**100,0**	**100,0**
Sin nivel/inicial	1,9	1,9	1,9	1,5	1,6	1,4	1,4	1,6	1,4	1,3	1,5
Primaria 1/	17,2	17,1	17,3	16,8	16,6	16,0	16,1	15,6	15,4	14,7	14,9
Secundaria	44,0	44,2	44,0	44,7	45,5	47,8	48,7	46,6	46,7	46,5	45,3
Superior no universitaria	16,5	17,6	18,0	17,0	16,2	15,2	13,8	15,5	14,8	15,9	16,7
Superior universitaria 2/	20,4	19,1	18,8	20,1	20,1	19,6	20,0	20,8	21,7	21,6	21,6
Sierra	**100,0**	**100,0**	**100,0**	**100,0**	**100,0**	**100,0**	**100,0**	**100,0**	**100,0**	**100,0**	**100,0**
Sin nivel/inicial	3,9	4,1	4,1	3,4	3,5	3,4	3,4	3,1	3,1	2,8	2,9
Primaria 1/	36,5	36,7	36,1	34,8	34,7	35,0	34,1	34,2	33,0	32,4	31,2
Secundaria	31,8	31,7	32,1	33,0	33,3	33,9	36,4	35,5	37,4	36,6	37,1
Superior no universitaria	12,4	11,8	11,6	12,4	11,7	11,8	11,4	12,0	11,7	12,4	12,9
Superior universitaria 2/	15,4	15,7	16,2	16,5	16,8	15,9	14,7	15,2	14,7	15,8	16,0
Selva	**100,0**	**100,0**	**100,0**	**100,0**	**100,0**	**100,0**	**100,0**	**100,0**	**100,0**	**100,0**	**100,0**
Sin nivel/inicial	2,9	2,6	3,1	3,0	3,0	2,7	2,7	2,9	2,9	2,7	2,5
Primaria 1/	40,6	38,5	38,7	36,5	37,5	38,0	36,2	36,7	37,7	36,0	34,4
Secundaria	36,9	37,2	37,2	38,6	38,3	39,7	40,9	41,5	38,8	41,7	41,7
Superior no universitaria	10,9	11,2	11,6	10,9	11,9	9,4	10,1	10,1	11,2	11,0	10,9
Superior universitaria 2/	8,8	10,5	9,3	11,0	9,2	10,1	10,0	8,7	9,4	8,6	10,5

1/ A partir del año 2017, incluye educación básica especial.
2/ Incluye Post grado.
Fuente: Instituto Nacional de Estadística e Informática-Encuesta Nacional de Hogares.

CUADRO Nº 4.22
PERÚ: NIVEL DE EDUCACIÓN DE LA POBLACIÓN FEMENINA DE 25 Y MÁS AÑOS DE EDAD, SEGÚN ÁMBITO GEOGRÁFICO, 2009 - 2019
(Porcentaje respecto del total de población de 25 y más años de edad de cada nivel y ámbito)

Ámbito geográfico	2009	2010	2011	2012	2013	2014	2015	2016	2017	2018	2019
Total	**100,0**	**100,0**	**100,0**	**100,0**	**100,0**	**100,0**	**100,0**	**100,0**	**100,0**	**100,0**	**100,0**
Sin nivel/inicial	11,1	10,9	10,2	9,5	9,2	9,2	8,6	8,7	8,3	7,8	7,5
Primaria 1/	30,7	29,8	29,9	28,9	29,7	29,3	28,8	28,8	28,3	28,3	27,2
Secundaria	30,6	31,9	31,6	32,3	32,5	33,2	34,5	33,5	34,4	34,7	34,1
Superior no universitaria	14,1	14,5	15,1	14,7	14,2	13,8	13,7	14,7	14,4	14,2	15,4
Superior universitaria 2/	13,6	12,8	13,2	14,6	14,3	14,5	14,5	14,3	14,5	15,1	15,8
Área de residencia											
Urbana	**100,0**	**100,0**	**100,0**	**100,0**	**100,0**	**100,0**	**100,0**	**100,0**	**100,0**	**100,0**	**100,0**
Sin nivel/inicial	6,2	6,2	5,9	5,4	5,2	5,4	5,2	5,5	5,2	4,9	4,7
Primaria 1/	24,6	23,7	23,8	22,8	23,9	23,5	23,1	23,3	22,8	22,8	21,8
Secundaria	35,0	36,4	35,7	36,3	36,4	37,1	38,1	36,8	37,8	37,8	37,0
Superior no universitaria	17,2	17,6	18,3	17,6	17,0	16,4	16,1	17,3	16,8	16,5	17,8
Superior universitaria 2/	17,0	16,0	16,3	18,0	17,5	17,6	17,5	17,2	17,4	17,9	18,7
Rural	**100,0**	**100,0**	**100,0**	**100,0**	**100,0**	**100,0**	**100,0**	**100,0**	**100,0**	**100,0**	**100,0**
Sin nivel/inicial	28,3	28,0	26,3	25,3	24,8	24,7	22,8	22,4	22,2	21,0	20,9
Primaria 1/	51,8	51,9	52,5	52,6	52,7	52,6	52,7	53,0	53,0	53,4	53,2
Secundaria	15,3	15,7	16,5	16,9	17,3	17,4	19,2	19,3	19,4	20,1	20,3
Superior no universitaria	3,2	3,1	3,3	3,5	3,2	3,4	3,5	3,6	3,7	3,5	3,6
Superior universitaria 2/	1,4	1,3	1,4	1,7	1,9	1,9	1,8	1,6	1,8	2,1	2,1
Región natural											
Costa	**100,0**	**100,0**	**100,0**	**100,0**	**100,0**	**100,0**	**100,0**	**100,0**	**100,0**	**100,0**	**100,0**
Sin nivel/inicial	6,0	6,0	5,4	5,2	4,7	4,7	4,4	4,7	4,5	4,2	4,1
Primaria 1/	24,1	23,1	23,2	22,2	23,2	21,9	21,6	21,5	20,9	21,2	20,2
Secundaria	36,3	38,4	37,6	38,2	38,3	39,7	40,3	38,8	39,9	40,1	38,8
Superior no universitaria	17,0	17,3	18,0	17,0	16,9	16,3	16,2	17,9	17,0	16,5	18,1
Superior universitaria 2/	16,5	15,1	15,8	17,5	16,9	17,4	17,5	17,1	17,7	18,1	18,8
Sierra	**100,0**	**100,0**	**100,0**	**100,0**	**100,0**	**100,0**	**100,0**	**100,0**	**100,0**	**100,0**	**100,0**
Sin nivel/inicial	20,7	20,7	19,6	17,9	17,7	17,9	16,5	15,9	15,3	14,4	13,8
Primaria 1/	38,1	38,0	37,9	37,4	37,8	38,6	38,0	38,7	38,0	37,7	37,1
Secundaria	20,9	20,7	21,1	21,5	22,1	22,0	24,3	24,1	24,9	24,6	25,2
Superior no universitaria	9,7	10,1	11,0	11,4	10,6	10,1	10,3	10,0	11,0	11,1	11,4
Superior universitaria 2/	10,6	10,5	10,4	11,8	11,8	11,3	11,0	11,3	10,9	12,2	12,5
Selva	**100,0**	**100,0**	**100,0**	**100,0**	**100,0**	**100,0**	**100,0**	**100,0**	**100,0**	**100,0**	**100,0**
Sin nivel/inicial	10,8	9,9	10,0	9,3	9,8	9,8	9,3	10,5	9,8	9,4	8,9
Primaria 1/	44,8	43,6	44,0	41,8	42,5	43,4	42,8	42,3	42,5	41,5	39,5
Secundaria	27,6	28,2	28,5	30,4	30,2	28,8	30,8	30,2	30,6	32,3	32,3
Superior no universitaria	10,7	11,3	11,1	11,1	9,8	10,6	9,6	10,1	9,9	10,0	10,7
Superior universitaria 2/	6,0	6,9	6,5	7,5	7,7	7,4	7,5	6,9	7,1	6,8	8,6

1/ A partir del año 2017, incluye educación básica especial.
2/ Incluye Post grado.
Fuente: Instituto Nacional de Estadística e Informática-Encuesta Nacional de Hogares.

CUADRO Nº 4.23
PERÚ: NIVEL DE EDUCACIÓN DE LA POBLACIÓN DE 25 Y MÁS AÑOS DE EDAD, SEGÚN DEPARTAMENTO, 2009 - 2019

(Porcentaje respecto del total de población de 25 y más años de edad de cada nivel y departamento)

Nivel educativo/ Departamento	2009	2010	2011	2012	2013	2014	2015	2016	2017	2018	2019
Total	**100,0**	**100,0**	**100,0**	**100,0**	**100,0**	**100,0**	**100,0**	**100,0**	**100,0**	**100,0**	**100,0**
Sin nivel/inicial	6,9	6,8	6,5	5,9	5,8	5,7	5,4	5,5	5,2	4,9	4,8
Primaria 1/	28,4	27,9	27,9	26,9	27,3	27,0	26,6	26,5	26,1	25,6	24,8
Secundaria	35,0	35,7	35,5	36,3	36,7	37,8	39,2	38,0	38,6	38,7	38,2
Superior no universitaria	14,3	14,7	15,1	14,7	14,2	13,6	13,1	14,2	13,9	14,2	15,1
Superior universitaria 2/	15,5	14,9	14,9	16,2	16,0	15,9	15,7	15,9	16,2	16,6	17,1
Amazonas	**100,0**	**100,0**	**100,0**	**100,0**	**100,0**	**100,0**	**100,0**	**100,0**	**100,0**	**100,0**	**100,0**
Sin nivel/inicial	8,3	8,7	8,5	7,8	7,8	8,1	6,5	7,7	7,8	6,8	7,0
Primaria 1/	52,1	51,2	49,9	49,8	50,0	47,9	46,6	45,4	44,3	44,2	40,8
Secundaria	23,8	25,2	26,4	25,3	24,2	26,5	29,8	28,1	28,0	30,9	33,6
Superior no universitaria	9,2	8,7	8,2	9,4	10,0	9,9	8,2	8,2	9,1	9,3	8,3
Superior universitaria 2/	6,6	6,2	7,0	7,8	8,0	7,6	8,9	10,6	10,7	8,8	10,3
Áncash	**100,0**	**100,0**	**100,0**	**100,0**	**100,0**	**100,0**	**100,0**	**100,0**	**100,0**	**100,0**	**100,0**
Sin nivel/inicial	11,4	11,1	10,0	9,7	7,9	8,1	7,9	7,5	8,2	8,0	7,1
Primaria 1/	34,4	32,0	32,0	29,8	33,6	33,0	33,3	31,5	31,6	30,5	30,9
Secundaria	29,7	33,4	32,9	33,5	32,8	32,8	35,4	35,8	37,1	37,0	33,8
Superior no universitaria	13,1	13,0	12,3	12,3	12,3	12,3	11,0	11,1	10,8	11,2	13,2
Superior universitaria 2/	11,4	10,6	12,8	14,7	13,4	13,8	12,4	14,1	12,2	13,3	15,0
Apurímac	**100,0**	**100,0**	**100,0**	**100,0**	**100,0**	**100,0**	**100,0**	**100,0**	**100,0**	**100,0**	**100,0**
Sin nivel/inicial	18,9	16,4	17,7	14,2	14,9	15,9	12,9	14,3	12,4	12,7	12,0
Primaria 1/	38,5	39,8	40,3	38,6	37,1	36,7	34,2	32,7	35,8	36,0	31,0
Secundaria	24,6	25,8	23,8	25,3	26,3	24,8	31,3	35,1	31,6	33,7	33,9
Superior no universitaria	9,5	8,0	7,7	10,0	8,6	9,6	9,8	8,7	9,2	9,0	11,6
Superior universitaria 2/	8,6	10,0	10,6	11,9	13,2	13,0	11,8	9,2	11,0	8,6	11,6
Arequipa	**100,0**	**100,0**	**100,0**	**100,0**	**100,0**	**100,0**	**100,0**	**100,0**	**100,0**	**100,0**	**100,0**
Sin nivel/inicial	4,9	4,5	4,9	3,8	4,1	4,3	4,3	4,0	3,5	3,6	3,0
Primaria 1/	20,6	20,4	21,9	21,4	20,5	20,9	18,9	18,6	19,1	18,9	17,6
Secundaria	36,3	33,8	36,8	35,1	37,1	36,7	39,8	39,7	39,9	38,8	38,0
Superior no universitaria	15,4	18,3	16,9	18,5	17,8	18,4	17,8	18,5	18,1	18,2	18,6
Superior universitaria 2/	22,9	23,0	19,5	21,1	20,5	19,6	19,2	19,1	19,4	20,5	22,8
Ayacucho	**100,0**	**100,0**	**100,0**	**100,0**	**100,0**	**100,0**	**100,0**	**100,0**	**100,0**	**100,0**	**100,0**
Sin nivel/inicial	16,1	15,1	15,2	14,2	14,2	13,8	12,7	11,4	10,7	11,0	10,8
Primaria 1/	37,9	35,8	37,6	36,4	38,1	36,9	36,3	38,5	36,0	34,5	34,8
Secundaria	25,5	25,9	25,1	26,9	25,0	28,3	30,9	28,0	30,8	32,4	32,9
Superior no universitaria	9,0	11,1	10,5	10,2	10,5	8,9	9,3	10,7	11,7	11,2	10,7
Superior universitaria 2/	11,4	12,0	11,6	12,3	12,1	12,1	10,8	11,4	10,8	10,8	10,8
Cajamarca	**100,0**	**100,0**	**100,0**	**100,0**	**100,0**	**100,0**	**100,0**	**100,0**	**100,0**	**100,0**	**100,0**
Sin nivel/inicial	14,2	13,8	12,5	11,6	12,5	13,2	11,3	13,0	11,2	10,2	10,3
Primaria 1/	49,3	48,4	50,2	48,1	48,4	48,0	48,7	49,9	50,0	49,9	46,7
Secundaria	18,3	18,8	17,9	22,5	21,5	22,4	23,4	22,1	24,1	22,6	25,4
Superior no universitaria	10,2	9,5	11,9	9,2	8,2	8,6	8,2	7,4	6,9	8,3	8,0
Superior universitaria 2/	8,0	9,4	7,5	8,6	9,3	7,8	8,3	7,6	7,8	9,0	9,6
Prov. Const. Callao	**100,0**	**100,0**	**100,0**	**100,0**	**100,0**	**100,0**	**100,0**	**100,0**	**100,0**	**100,0**	**100,0**
Sin nivel/inicial	2,4	2,3	2,0	2,1	1,6	1,6	2,1	2,1	2,0	1,8	1,9
Primaria 1/	17,1	15,2	17,8	16,7	16,2	14,6	14,9	14,0	13,4	14,1	12,5
Secundaria	43,2	47,6	48,0	46,9	47,6	51,5	53,0	48,7	49,4	49,5	48,5
Superior no universitaria	20,2	20,3	20,2	19,5	19,4	17,4	16,6	21,1	18,2	19,5	20,0
Superior universitaria 2/	17,1	14,7	12,0	14,8	15,2	14,9	13,4	14,1	16,8	15,1	17,1
Cusco	**100,0**	**100,0**	**100,0**	**100,0**	**100,0**	**100,0**	**100,0**	**100,0**	**100,0**	**100,0**	**100,0**
Sin nivel/inicial	10,7	12,1	10,7	9,8	9,6	11,1	10,4	9,5	9,4	8,7	8,1
Primaria 1/	34,6	35,1	31,6	31,2	32,5	34,5	33,5	32,5	33,0	32,1	31,9
Secundaria	29,5	29,6	30,8	29,5	29,0	28,0	31,0	30,4	32,1	31,9	32,9
Superior no universitaria	11,2	10,1	11,0	13,6	13,4	11,3	11,2	12,6	12,1	12,9	12,3
Superior universitaria 2/	14,0	13,0	15,9	16,0	15,6	15,2	13,9	15,1	13,4	14,3	14,8

Continúa...

CUADRO Nº 4.23
PERÚ: NIVEL DE EDUCACIÓN DE LA POBLACIÓN DE 25 Y MÁS AÑOS DE EDAD, SEGÚN DEPARTAMENTO, 2009 - 2019

(Porcentaje respecto del total de población de 25 y más años de edad de cada nivel y departamento)

Nivel educativo/ Departamento	2009	2010	2011	2012	2013	2014	2015	2016	2017	2018	2019
Huancavelica	**100,0**	**100,0**	**100,0**	**100,0**	**100,0**	**100,0**	**100,0**	**100,0**	**100,0**	**100,0**	**100,0**
Sin nivel/inicial	17,3	18,9	16,9	15,4	14,5	15,8	14,9	13,6	13,9	11,6	11,9
Primaria 1/	46,8	45,3	44,3	46,3	44,3	47,0	42,1	41,9	41,2	40,5	39,3
Secundaria	21,9	22,8	23,5	24,6	26,3	24,0	29,4	28,1	30,1	32,0	31,5
Superior no universitaria	8,3	7,0	8,4	6,5	7,5	7,2	6,3	7,3	8,4	7,9	10,2
Superior universitaria 2/	5,7	6,0	6,9	7,2	7,4	5,9	7,4	9,1	6,5	8,1	7,1
Huánuco	**100,0**	**100,0**	**100,0**	**100,0**	**100,0**	**100,0**	**100,0**	**100,0**	**100,0**	**100,0**	**100,0**
Sin nivel/inicial	14,8	14,0	14,7	14,2	15,1	11,9	11,7	11,1	11,2	11,4	11,3
Primaria 1/	43,6	44,1	41,0	39,4	39,2	42,8	41,7	43,6	42,7	41,3	40,4
Secundaria	23,5	21,4	23,9	24,4	25,8	27,4	27,2	26,9	26,5	26,7	28,2
Superior no universitaria	7,2	7,4	7,1	7,8	7,3	7,3	6,0	5,5	7,5	7,9	7,7
Superior universitaria 2/	10,9	13,1	13,3	14,1	12,6	10,7	13,3	12,9	12,0	12,7	12,4
Ica	**100,0**	**100,0**	**100,0**	**100,0**	**100,0**	**100,0**	**100,0**	**100,0**	**100,0**	**100,0**	**100,0**
Sin nivel/inicial	3,3	3,0	2,8	2,5	2,4	2,2	2,2	2,5	1,9	1,8	2,0
Primaria 1/	20,8	21,1	20,5	19,3	19,0	18,8	18,2	16,4	16,1	15,8	14,4
Secundaria	39,3	39,9	40,1	41,9	40,8	43,6	43,4	45,4	46,7	44,2	43,7
Superior no universitaria	18,9	20,9	20,7	19,2	20,7	18,8	19,1	20,7	18,7	20,4	22,8
Superior universitaria 2/	17,7	15,1	15,9	17,1	17,0	16,7	17,1	15,0	16,6	17,9	17,1
Junín	**100,0**	**100,0**	**100,0**	**100,0**	**100,0**	**100,0**	**100,0**	**100,0**	**100,0**	**100,0**	**100,0**
Sin nivel/inicial	7,7	7,5	5,9	5,8	6,2	6,4	6,1	6,1	5,1	5,7	5,6
Primaria 1/	32,0	32,1	30,6	31,2	29,9	29,6	29,8	31,8	31,6	31,1	29,7
Secundaria	32,1	33,2	32,7	33,1	34,9	35,6	36,4	34,8	35,0	35,5	34,0
Superior no universitaria	14,4	14,3	15,2	13,6	12,6	11,1	12,4	11,8	14,1	12,2	13,9
Superior universitaria 2/	13,8	13,0	15,7	16,3	16,4	17,4	15,3	15,4	14,2	15,5	16,7
La Libertad	**100,0**	**100,0**	**100,0**	**100,0**	**100,0**	**100,0**	**100,0**	**100,0**	**100,0**	**100,0**	**100,0**
Sin nivel/inicial	6,6	8,2	7,5	6,9	6,9	6,0	6,3	6,0	6,1	5,7	5,3
Primaria 1/	35,4	29,8	32,2	32,4	32,7	31,8	32,8	32,9	32,1	30,2	29,8
Secundaria	32,0	35,2	36,0	33,0	32,8	34,7	31,4	34,1	34,1	35,0	35,1
Superior no universitaria	12,7	13,6	13,3	12,8	13,3	14,2	13,5	12,9	13,6	14,0	14,1
Superior universitaria 2/	13,3	13,2	11,0	14,9	14,4	13,3	16,0	14,2	14,1	15,2	15,7
Lambayeque	**100,0**	**100,0**	**100,0**	**100,0**	**100,0**	**100,0**	**100,0**	**100,0**	**100,0**	**100,0**	**100,0**
Sin nivel/inicial	9,8	9,1	9,3	8,2	7,1	6,2	6,5	7,1	6,2	5,8	5,9
Primaria 1/	31,0	31,1	31,1	30,7	30,1	29,3	26,7	25,2	27,3	25,9	25,2
Secundaria	37,0	37,1	37,7	36,3	38,5	40,1	40,4	39,1	39,3	39,1	39,0
Superior no universitaria	12,2	12,6	11,0	12,8	12,4	12,5	12,7	15,2	14,6	15,3	15,5
Superior universitaria 2/	10,0	10,1	11,0	12,1	12,0	11,9	13,8	13,5	12,7	13,9	14,4
Lima	**100,0**	**100,0**	**100,0**	**100,0**	**100,0**	**100,0**	**100,0**	**100,0**	**100,0**	**100,0**	**100,0**
Sin nivel/inicial	3,0	3,1	2,8	2,4	2,2	2,2	2,0	2,2	2,1	1,8	2,1
Primaria	16,6	16,6	16,5	15,6	15,9	14,8	14,3	14,7	14,2	14,1	14,0
Secundaria	41,3	42,2	40,9	42,5	43,2	45,1	46,4	43,6	44,5	44,6	42,9
Superior no universitaria	17,6	18,1	19,2	17,9	17,0	15,9	15,3	17,0	16,1	16,1	17,7
Superior universitaria 1/	21,5	20,0	20,6	21,6	21,7	22,0	21,9	22,5	23,1	23,4	23,4
Provincia de Lima 3/	**100,0**	**100,0**	**100,0**	**100,0**	**100,0**	**100,0**	**100,0**	**100,0**	**100,0**	**100,0**	**100,0**
Sin nivel/inicial	2,6	2,6	2,5	2,1	2,0	2,0	1,9	2,0	2,0	1,6	1,9
Primaria 1/	15,2	15,2	15,3	14,3	14,7	13,5	13,1	13,5	12,6	12,9	12,8
Secundaria	41,4	42,6	40,9	42,7	43,4	45,1	46,3	43,4	44,5	44,5	42,7
Superior no universitaria	18,4	18,7	20,0	18,3	17,5	16,3	15,7	17,6	16,6	16,6	18,1
Superior universitaria 2/	22,5	20,8	21,2	22,5	22,5	23,1	23,0	23,5	24,3	24,4	24,5
Región Lima 4/	**100,0**	**100,0**	**100,0**	**100,0**	**100,0**	**100,0**	**100,0**	**100,0**	**100,0**	**100,0**	**100,0**
Sin nivel/inicial	6,7	2,6	5,6	4,5	4,6	4,1	3,6	4,7	3,7	3,8	3,6
Primaria 1/	30,5	15,2	28,3	27,6	28,5	27,5	26,6	27,5	27,5	25,9	26,8
Secundaria	40,7	42,6	40,0	40,6	41,2	45,3	47,4	45,2	45,6	46,4	45,1
Superior no universitaria	9,9	18,7	11,1	13,7	12,3	11,6	11,4	11,1	11,4	11,1	13,3
Superior universitaria 2/	12,3	20,8	15,0	13,6	13,5	11,5	11,0	11,6	11,7	12,8	11,2
Loreto	**100,0**	**100,0**	**100,0**	**100,0**	**100,0**	**100,0**	**100,0**	**100,0**	**100,0**	**100,0**	**100,0**
Sin nivel/inicial	5,0	3,9	4,4	5,0	3,9	4,0	5,5	4,8	5,2	4,4	4,2
Primaria 1/	39,3	38,5	38,9	34,8	36,9	35,3	35,5	36,7	35,3	34,4	35,7
Secundaria	35,6	36,4	37,4	39,2	40,9	39,7	39,5	40,8	38,3	41,3	37,2
Superior no universitaria	11,2	11,2	11,1	11,3	9,5	11,3	10,6	10,2	11,9	11,2	13,3
Superior universitaria 2/	9,0	10,0	8,1	9,8	8,8	9,6	9,0	7,5	9,3	8,7	9,7

Continúa...

CUADRO Nº 4.23
PERÚ: NIVEL DE EDUCACIÓN DE LA POBLACIÓN DE 25 Y MÁS AÑOS DE EDAD, SEGÚN DEPARTAMENTO, 2009 - 2019

(Porcentaje respecto del total de población de 25 y más años de edad de cada nivel y departamento)

Conclusión.

Nivel educativo/ Departamento	2009	2010	2011	2012	2013	2014	2015	2016	2017	2018	2019
Madre de Dios	**100,0**	**100,0**	**100,0**	**100,0**	**100,0**	**100,0**	**100,0**	**100,0**	**100,0**	**100,0**	**100,0**
Sin nivel/inicial	3,3	3,4	2,6	3,4	2,6	3,2	3,2	3,1	2,5	3,0	2,8
Primaria 1/	25,7	25,9	28,4	25,2	25,8	26,5	24,4	24,6	26,1	22,4	19,9
Secundaria	42,5	40,8	42,1	42,7	42,8	42,5	49,2	47,6	46,1	44,0	49,0
Superior no universitaria	15,5	15,9	15,2	15,5	14,9	13,5	11,7	15,2	17,3	16,1	15,5
Superior universitaria 2/	12,9	13,8	11,7	13,2	13,9	14,3	11,5	9,6	7,9	14,5	12,7
Moquegua	**100,0**	**100,0**	**100,0**	**100,0**	**100,0**	**100,0**	**100,0**	**100,0**	**100,0**	**100,0**	**100,0**
Sin nivel/inicial	5,1	5,5	5,0	4,6	4,5	3,8	4,6	3,6	3,9	4,0	3,8
Primaria 1/	21,4	22,9	23,1	20,5	23,0	22,4	22,8	21,3	20,3	21,1	20,4
Secundaria	36,7	36,2	38,1	37,5	35,9	36,6	37,3	36,0	39,0	35,1	33,7
Superior no universitaria	19,6	18,7	19,0	19,0	20,0	20,4	18,7	19,9	19,7	21,3	22,7
Superior universitaria 2/	17,3	16,7	14,8	18,4	16,5	16,8	16,6	19,2	17,1	18,6	19,4
Pasco	**100,0**	**100,0**	**100,0**	**100,0**	**100,0**	**100,0**	**100,0**	**100,0**	**100,0**	**100,0**	**100,0**
Sin nivel/inicial	8,9	7,9	8,0	8,2	6,6	6,8	6,8	6,5	7,1	6,3	6,2
Primaria 1/	32,5	32,4	32,5	31,8	31,8	34,5	31,5	31,3	29,8	29,6	26,6
Secundaria	31,2	33,1	32,7	31,2	33,6	34,9	36,9	36,5	40,0	38,3	42,0
Superior no universitaria	10,9	10,6	9,9	11,4	10,5	9,8	11,2	11,3	11,7	12,1	12,9
Superior universitaria 2/	16,6	16,0	16,9	17,4	17,6	14,0	13,6	14,5	11,5	13,7	12,3
Piura	**100,0**	**100,0**	**100,0**	**100,0**	**100,0**	**100,0**	**100,0**	**100,0**	**100,0**	**100,0**	**100,0**
Sin nivel/inicial	10,0	9,5	7,6	7,7	8,1	7,6	7,0	7,5	6,9	7,5	6,1
Primaria 1/	35,4	37,7	35,3	35,7	36,0	36,2	38,6	36,8	35,4	35,6	34,3
Secundaria	32,7	31,7	33,3	33,7	33,4	34,8	34,7	34,2	34,4	34,2	35,0
Superior no universitaria	12,9	13,7	14,8	13,4	14,4	13,5	11,9	13,9	13,4	14,2	14,4
Superior universitaria 2/	9,0	7,5	9,0	9,5	8,1	7,9	7,9	7,6	9,9	8,5	10,1
Puno	**100,0**	**100,0**	**100,0**	**100,0**	**100,0**	**100,0**	**100,0**	**100,0**	**100,0**	**100,0**	**100,0**
Sin nivel/inicial	11,1	10,9	11,5	9,6	9,9	9,8	8,6	8,1	8,8	6,9	6,7
Primaria 1/	36,4	37,0	36,4	35,0	34,5	35,1	34,4	35,4	32,5	33,1	32,5
Secundaria	30,0	29,4	29,1	30,4	31,2	28,8	34,5	32,4	34,5	33,2	35,0
Superior no universitaria	9,0	8,8	9,4	10,6	9,3	10,2	9,2	10,6	9,4	10,3	11,4
Superior universitaria 2/	13,4	14,0	13,5	14,4	15,2	16,1	13,4	13,5	14,7	16,4	14,4
San Martín	**100,0**	**100,0**	**100,0**	**100,0**	**100,0**	**100,0**	**100,0**	**100,0**	**100,0**	**100,0**	**100,0**
Sin nivel/inicial	5,5	4,4	6,3	4,9	4,7	4,8	4,6	5,3	5,8	4,7	5,1
Primaria 1/	45,4	42,5	44,3	41,5	43,5	48,6	47,1	45,4	46,2	45,0	42,6
Secundaria	31,0	30,1	28,9	31,7	31,5	29,4	31,1	31,2	29,6	32,1	32,5
Superior no universitaria	11,8	14,2	12,5	13,7	13,1	9,4	10,1	11,5	11,1	11,3	10,7
Superior universitaria 2/	6,3	8,8	8,1	8,2	7,2	7,8	7,1	6,6	7,3	6,9	9,1
Tacna	**100,0**	**100,0**	**100,0**	**100,0**	**100,0**	**100,0**	**100,0**	**100,0**	**100,0**	**100,0**	**100,0**
Sin nivel/inicial	2,7	3,1	4,7	4,2	3,1	3,9	3,2	3,5	3,2	3,0	3,0
Primaria 1/	21,0	19,7	23,3	19,2	22,2	22,0	21,2	19,0	21,6	19,6	20,0
Secundaria	41,4	41,0	40,5	41,8	39,5	42,8	43,8	42,5	42,4	42,4	41,4
Superior no universitaria	16,0	15,6	14,8	14,0	13,9	13,9	13,5	14,1	14,2	14,3	15,6
Superior universitaria 2/	18,9	20,5	16,8	20,7	21,3	17,5	18,3	21,0	18,7	20,7	20,0
Tumbes	**100,0**	**100,0**	**100,0**	**100,0**	**100,0**	**100,0**	**100,0**	**100,0**	**100,0**	**100,0**	**100,0**
Sin nivel/inicial	3,0	2,8	3,3	2,9	2,5	3,4	2,2	2,5	2,5	2,0	2,2
Primaria 1/	30,5	32,0	30,1	29,2	32,5	28,0	28,9	27,6	28,1	27,2	27,0
Secundaria	41,6	36,4	38,4	40,0	38,9	43,5	42,1	43,3	41,4	43,8	43,0
Superior no universitaria	15,2	18,2	18,7	16,7	15,7	15,8	15,8	16,9	17,5	16,6	16,7
Superior universitaria 2/	9,7	10,6	9,5	11,1	10,4	9,3	11,0	9,7	10,5	10,4	11,1
Ucayali	**100,0**	**100,0**	**100,0**	**100,0**	**100,0**	**100,0**	**100,0**	**100,0**	**100,0**	**100,0**	**100,0**
Sin nivel/inicial	3,2	3,7	3,9	3,1	4,9	5,1	3,3	4,2	3,3	3,8	3,6
Primaria 1/	35,2	32,8	32,3	31,3	30,7	32,1	29,7	29,3	31,1	27,3	26,6
Secundaria	39,2	42,9	41,4	41,3	41,0	42,8	44,5	44,5	42,9	44,2	46,2
Superior no universitaria	12,4	12,1	13,9	13,6	13,6	12,0	13,5	12,8	12,7	14,8	12,4
Superior universitaria 2/	10,0	8,4	8,4	10,7	9,7	8,0	9,1	9,2	10,0	10,0	11,2

1/ A partir del año 2017, incluye educación básica especial.
2/ Incluye Post grado.
3/ Comprende los 43 distritos que conforman la provincia de Lima.
4/ Incluye las provincias de: Barranca, Cajatambo, Canta, Cañete, Huaral, Huarochiri, Huaura, Oyón y Yauyos.
Fuente: Instituto Nacional de Estadística e Informática-Encuesta Nacional de Hogares.

CUADRO Nº 4.24
PERÚ: NIVEL DE EDUCACIÓN DE LA POBLACIÓN MASCULINA DE 25 Y MÁS AÑOS DE EDAD, SEGÚN DEPARTAMENTO, 2009 - 2019

(Porcentaje respecto del total de población masculina de 25 y más años de edad de cada nivel y departamento)

Nivel educativo / Departamento	2009	2010	2011	2012	2013	2014	2015	2016	2017	2018	2019
Total	**100,0**	**100,0**	**100,0**	**100,0**	**100,0**	**100,0**	**100,0**	**100,0**	**100,0**	**100,0**	**100,0**
Sin nivel/inicial	2,6	2,7	2,7	2,3	2,4	2,2	2,2	2,2	2,1	1,9	2,0
Primaria 1/	26,2	25,9	25,9	24,9	24,9	24,7	24,3	24,0	23,8	22,8	22,4
Secundaria	39,3	39,5	39,4	40,3	40,8	42,5	43,9	42,5	42,8	42,9	42,4
Superior no universitaria	14,5	15,0	15,2	14,7	14,3	13,4	12,5	13,7	13,4	14,2	14,8
Superior universitaria 2/	17,4	16,9	16,7	17,8	17,7	17,2	17,0	17,5	17,9	18,2	18,5
Amazonas	**100,0**	**100,0**	**100,0**	**100,0**	**100,0**	**100,0**	**100,0**	**100,0**	**100,0**	**100,0**	**100,0**
Sin nivel/inicial	3,3	4,4	3,7	3,8	3,4	3,2	2,6	3,2	3,1	3,0	2,7
Primaria 1/	51,0	49,4	47,4	47,6	50,8	45,9	44,1	43,4	43,9	42,4	38,3
Secundaria	28,6	30,2	32,4	31,3	27,7	31,0	35,1	34,4	31,4	36,1	39,6
Superior no universitaria	9,5	8,8	9,4	8,7	9,0	10,7	7,8	7,8	8,9	8,6	8,6
Superior universitaria 2/	7,5	7,1	7,2	8,6	9,0	9,2	10,3	11,1	12,7	9,8	10,8
Áncash	**100,0**	**100,0**	**100,0**	**100,0**	**100,0**	**100,0**	**100,0**	**100,0**	**100,0**	**100,0**	**100,0**
Sin nivel/inicial	3,9	3,8	3,5	3,1	3,0	2,8	3,1	3,4	3,5	3,1	2,7
Primaria 1/	34,3	30,8	31,4	29,8	32,9	31,8	31,5	30,3	29,7	28,5	29,5
Secundaria	34,0	39,2	36,1	37,4	36,8	37,0	39,6	39,9	41,8	41,9	38,4
Superior no universitaria	14,6	15,2	15,3	13,0	13,8	13,0	13,5	12,0	11,5	12,4	14,3
Superior universitaria 2/	13,3	11,1	13,7	16,7	13,5	15,4	12,3	14,5	13,6	14,1	15,1
Apurímac	**100,0**	**100,0**	**100,0**	**100,0**	**100,0**	**100,0**	**100,0**	**100,0**	**100,0**	**100,0**	**100,0**
Sin nivel/inicial	6,5	4,6	6,3	3,9	4,8	5,7	3,8	4,9	4,3	4,2	4,2
Primaria 1/	40,2	42,0	39,7	39,3	37,3	36,5	33,0	32,7	33,6	32,9	27,4
Secundaria	31,0	31,0	33,1	30,9	31,7	33,6	39,8	40,8	41,1	43,9	43,9
Superior no universitaria	11,2	9,1	8,7	12,1	10,3	9,3	11,6	12,1	10,9	9,7	12,0
Superior universitaria 2/	11,1	13,3	12,2	13,8	15,8	14,9	11,8	9,5	10,1	9,3	12,5
Arequipa	**100,0**	**100,0**	**100,0**	**100,0**	**100,0**	**100,0**	**100,0**	**100,0**	**100,0**	**100,0**	**100,0**
Sin nivel/inicial	1,7	1,5	1,7	1,0	1,4	1,1	1,4	0,9	1,2	0,6	1,1
Primaria 1/	17,6	17,4	19,4	19,0	17,4	17,6	15,4	16,2	15,4	15,4	14,6
Secundaria	39,3	36,1	39,3	38,2	40,3	40,6	43,6	42,6	43,9	42,0	40,4
Superior no universitaria	16,8	19,1	16,9	19,4	18,4	18,5	17,8	18,3	17,1	19,1	19,4
Superior universitaria 2/	24,6	25,9	22,7	22,4	22,5	22,3	21,8	21,9	22,5	23,0	24,5
Ayacucho	**100,0**	**100,0**	**100,0**	**100,0**	**100,0**	**100,0**	**100,0**	**100,0**	**100,0**	**100,0**	**100,0**
Sin nivel/inicial	4,7	5,5	5,3	4,8	4,9	4,1	3,8	3,9	3,0	2,9	3,6
Primaria 1/	38,1	34,0	37,3	36,9	36,6	35,5	33,9	36,3	33,2	33,6	32,5
Secundaria	32,2	31,8	30,7	33,8	31,7	35,7	38,9	35,0	38,1	38,9	40,7
Superior no universitaria	8,5	11,2	10,7	8,1	11,5	9,0	9,8	11,5	13,5	12,8	10,6
Superior universitaria 2/	16,5	17,5	16,0	16,3	15,3	15,7	13,6	13,3	12,1	11,8	12,6
Cajamarca	**100,0**	**100,0**	**100,0**	**100,0**	**100,0**	**100,0**	**100,0**	**100,0**	**100,0**	**100,0**	**100,0**
Sin nivel/inicial	5,3	4,9	4,6	3,1	4,1	4,5	3,9	4,9	4,0	4,3	3,8
Primaria 1/	52,9	50,9	52,3	48,7	49,6	49,1	48,5	50,8	50,0	47,9	46,4
Secundaria	21,3	23,0	22,6	28,8	27,7	28,8	30,7	27,2	29,4	28,2	29,8
Superior no universitaria	11,9	9,8	10,6	8,5	8,3	8,9	8,0	7,9	8,2	8,7	9,0
Superior universitaria 2/	8,6	11,5	9,9	10,9	10,3	8,6	9,0	9,2	8,4	11,0	11,0
Prov. Const. Callao	**100,0**	**100,0**	**100,0**	**100,0**	**100,0**	**100,0**	**100,0**	**100,0**	**100,0**	**100,0**	**100,0**
Sin nivel/inicial	0,9	0,6	0,5	1,0	0,5	0,8	1,2	0,8	0,4	0,7	0,5
Primaria 1/	11,9	10,9	13,6	13,6	11,5	10,2	10,7	11,4	10,6	9,8	9,2
Secundaria	46,2	50,4	50,5	47,5	51,0	55,1	57,2	51,9	54,0	53,6	51,3
Superior no universitaria	19,4	21,1	20,7	20,9	19,2	17,1	15,8	20,6	16,7	19,2	20,1
Superior universitaria 2/	21,6	17,0	14,7	17,1	17,7	16,7	15,2	15,3	18,4	16,7	18,9
Cusco	**100,0**	**100,0**	**100,0**	**100,0**	**100,0**	**100,0**	**100,0**	**100,0**	**100,0**	**100,0**	**100,0**
Sin nivel/inicial	2,9	3,7	3,6	3,5	3,3	3,4	3,9	1,9	2,2	2,2	2,2
Primaria 1/	34,1	35,1	30,7	29,4	29,5	33,0	30,9	31,2	31,5	29,5	29,3
Secundaria	34,2	35,2	36,5	35,3	35,0	34,0	37,8	36,8	38,4	37,4	39,3
Superior no universitaria	13,0	11,2	10,7	13,3	14,6	12,5	11,1	13,0	12,2	14,9	12,5
Superior universitaria 2/	15,8	14,8	18,4	18,5	17,6	17,1	16,2	17,1	15,7	16,0	16,6

Continúa...

CUADRO Nº 4.24
PERÚ: NIVEL DE EDUCACIÓN DE LA POBLACIÓN MASCULINA DE 25 Y MÁS AÑOS DE EDAD, SEGÚN DEPARTAMENTO, 2009 - 2019

(Porcentaje respecto del total de población masculina de 25 y más años de edad de cada nivel y departamento)

Nivel educativo / Departamento	2009	2010	2011	2012	2013	2014	2015	2016	2017	2018	2019
Huancavelica	**100,0**	**100,0**	**100,0**	**100,0**	**100,0**	**100,0**	**100,0**	**100,0**	**100,0**	**100,0**	**100,0**
Sin nivel/inicial	6,7	6,5	6,3	4,2	4,6	4,6	5,1	3,9	5,6	4,1	4,7
Primaria 1/	44,4	45,8	42,7	44,0	41,8	46,5	39,2	37,4	36,5	37,3	35,2
Secundaria	32,1	32,4	34,5	35,0	35,1	32,7	39,1	37,6	39,7	40,0	39,8
Superior no universitaria	9,4	7,4	8,3	7,2	8,9	9,1	6,6	9,7	10,8	9,6	12,0
Superior universitaria 2/	7,5	8,0	8,2	9,7	9,6	7,1	10,0	11,3	7,4	8,9	8,4
Huánuco	**100,0**	**100,0**	**100,0**	**100,0**	**100,0**	**100,0**	**100,0**	**100,0**	**100,0**	**100,0**	**100,0**
Sin nivel/inicial	6,6	5,9	7,4	7,2	7,3	4,2	5,0	4,7	4,1	4,6	4,6
Primaria 1/	45,2	44,9	42,5	41,7	41,5	43,9	42,5	43,2	43,8	42,7	40,5
Secundaria	29,0	27,1	28,1	28,8	30,2	32,3	32,0	32,1	31,3	31,6	33,0
Superior no universitaria	7,2	6,9	6,7	8,2	7,6	7,7	5,9	5,5	5,8	7,1	8,2
Superior universitaria 2/	12,1	15,2	15,3	14,0	13,4	12,0	14,6	14,6	15,0	14,0	13,7
Ica	**100,0**	**100,0**	**100,0**	**100,0**	**100,0**	**100,0**	**100,0**	**100,0**	**100,0**	**100,0**	**100,0**
Sin nivel/inicial	1,2	1,5	1,7	1,4	1,1	0,7	0,7	1,2	0,8	0,8	1,4
Primaria 1/	16,7	17,1	17,8	15,2	14,9	16,4	15,3	13,9	12,6	12,7	12,5
Secundaria	45,2	43,8	44,1	47,1	45,6	46,3	47,4	48,7	50,0	46,3	45,0
Superior no universitaria	17,7	21,8	19,2	17,5	21,7	17,7	18,0	19,1	17,3	19,3	22,8
Superior universitaria 2/	19,1	15,8	17,2	18,8	16,8	18,9	18,6	17,1	19,2	20,8	18,2
Junín	**100,0**	**100,0**	**100,0**	**100,0**	**100,0**	**100,0**	**100,0**	**100,0**	**100,0**	**100,0**	**100,0**
Sin nivel/inicial	1,2	1,8	1,7	1,7	1,9	2,2	2,3	2,0	1,3	1,9	1,5
Primaria 1/	29,3	30,1	27,2	28,7	26,2	26,4	26,2	28,1	28,0	27,9	26,4
Secundaria	38,2	39,1	38,0	36,6	39,1	41,3	42,2	41,5	41,3	42,2	39,6
Superior no universitaria	15,3	15,0	15,0	13,1	13,0	10,9	12,5	12,0	13,8	12,9	14,2
Superior universitaria 2/	16,0	14,0	18,1	19,9	19,7	19,2	16,8	16,5	15,6	15,2	18,3
La Libertad	**100,0**	**100,0**	**100,0**	**100,0**	**100,0**	**100,0**	**100,0**	**100,0**	**100,0**	**100,0**	**100,0**
Sin nivel/inicial	2,4	4,1	3,8	2,3	3,6	2,7	2,7	3,7	2,9	3,0	2,9
Primaria 1/	34,1	28,2	31,3	33,9	32,8	31,5	32,2	30,5	31,6	28,5	29,4
Secundaria	35,9	39,2	40,3	34,2	35,5	39,5	36,0	37,0	36,5	38,3	37,4
Superior no universitaria	12,4	12,9	13,1	13,0	12,6	12,5	11,1	13,0	13,9	14,3	12,6
Superior universitaria 2/	15,2	15,6	11,6	16,5	15,5	13,7	17,9	15,8	15,1	15,9	17,7
Lambayeque	**100,0**	**100,0**	**100,0**	**100,0**	**100,0**	**100,0**	**100,0**	**100,0**	**100,0**	**100,0**	**100,0**
Sin nivel/inicial	6,0	4,9	5,9	5,0	3,5	3,1	3,2	3,6	4,0	3,7	3,3
Primaria 1/	29,9	30,8	29,8	26,9	27,7	27,4	23,9	22,8	24,2	22,4	22,6
Secundaria	39,3	41,1	43,2	43,1	44,4	43,5	45,6	45,3	45,2	43,0	43,5
Superior no universitaria	11,4	12,4	9,6	13,1	11,3	13,6	12,3	13,9	13,6	16,1	14,7
Superior universitaria 2/	13,4	10,7	11,5	11,8	13,1	12,3	15,1	14,4	13,0	14,9	15,8
Lima	**100,0**	**100,0**	**100,0**	**100,0**	**100,0**	**100,0**	**100,0**	**100,0**	**100,0**	**100,0**	**100,0**
Sin nivel/inicial	1,1	1,3	1,1	0,7	0,8	0,8	0,9	0,8	0,9	0,6	1,1
Primaria	12,6	13,3	13,1	11,9	12,0	11,2	11,4	11,1	11,1	10,5	10,8
Secundaria	45,7	44,8	43,7	46,3	46,8	49,3	50,8	47,8	47,6	47,8	46,6
Superior no universitaria	17,1	18,2	19,5	17,9	16,5	15,3	13,7	15,3	14,4	15,3	16,4
Superior universitaria 1/	23,5	22,3	22,5	23,2	23,9	23,4	23,3	25,0	26,0	25,8	25,0
Provincia de Lima 3/	**100,0**	**100,0**	**100,0**	**100,0**	**100,0**	**100,0**	**100,0**	**100,0**	**100,0**	**100,0**	**100,0**
Sin nivel/inicial	0,9	1,1	1,0	0,6	0,7	0,7	0,8	0,7	0,8	0,5	1,0
Primaria 1/	10,9	11,9	11,9	10,4	10,7	10,0	10,1	9,7	9,5	9,4	9,6
Secundaria	45,6	44,7	43,4	46,1	46,6	48,8	50,4	47,5	47,5	47,3	46,1
Superior no universitaria	18,0	18,8	20,3	18,6	16,9	15,8	14,0	15,8	14,9	15,9	16,9
Superior universitaria 2/	24,7	23,5	23,4	24,3	25,1	24,7	24,6	26,3	27,3	27,0	26,4
Región Lima 4/	**100,0**	**100,0**	**100,0**	**100,0**	**100,0**	**100,0**	**100,0**	**100,0**	**100,0**	**100,0**	**100,0**
Sin nivel/inicial	2,9	3,2	2,5	1,5	3,2	2,0	1,1	1,8	1,5	1,5	1,6
Primaria 1/	28,3	26,2	24,7	25,5	32,1	22,5	23,0	24,7	24,2	21,9	23,3
Secundaria	46,3	46,4	47,0	49,0	37,3	53,9	54,6	51,0	51,2	53,3	52,2
Superior no universitaria	9,4	12,8	12,0	10,8	12,9	10,8	10,6	10,3	10,1	9,8	11,4
Superior universitaria 2/	13,1	11,5	13,7	13,3	14,5	10,8	10,7	12,2	13,0	13,5	11,6
Loreto	**100,0**	**100,0**	**100,0**	**100,0**	**100,0**	**100,0**	**100,0**	**100,0**	**100,0**	**100,0**	**100,0**
Sin nivel/inicial	2,2	1,9	2,2	2,8	1,9	2,3	3,0	2,6	3,1	2,0	2,2
Primaria 1/	35,1	33,4	35,9	30,8	33,3	31,7	33,0	32,2	31,7	31,1	32,3
Secundaria	40,3	40,2	40,2	42,8	44,9	44,3	42,5	45,8	41,0	45,5	40,4
Superior no universitaria	11,6	12,5	12,7	12,1	10,5	11,2	11,6	10,7	13,3	11,5	13,6
Superior universitaria 2/	10,7	12,0	9,0	11,4	9,4	10,4	9,8	8,6	10,8	9,9	11,4

Continúa...

CUADRO Nº 4.24
PERÚ: NIVEL DE EDUCACIÓN DE LA POBLACIÓN MASCULINA DE 25 Y MÁS AÑOS DE EDAD, SEGÚN DEPARTAMENTO, 2009 - 2019

(Porcentaje respecto del total de población masculina de 25 y más años de edad de cada nivel y departamento)

Conclusión.

Nivel educativo / Departamento	2009	2010	2011	2012	2013	2014	2015	2016	2017	2018	2019
Madre de Dios	**100,0**	**100,0**	**100,0**	**100,0**	**100,0**	**100,0**	**100,0**	**100,0**	**100,0**	**100,0**	**100,0**
Sin nivel/inicial	1,6	1,1	1,2	1,8	0,9	1,1	1,8	1,3	1,1	1,1	1,4
Primaria 1/	23,2	24,1	25,3	23,3	23,0	23,0	20,9	21,0	22,7	19,1	17,8
Secundaria	46,3	44,4	46,8	46,0	47,2	48,4	54,6	51,1	49,3	48,2	54,1
Superior no universitaria	13,5	14,9	15,8	16,2	15,4	12,0	10,9	15,3	18,4	15,6	14,2
Superior universitaria 2/	15,4	15,4	10,9	12,7	13,6	15,5	11,9	11,3	8,5	15,9	12,5
Moquegua	**100,0**	**100,0**	**100,0**	**100,0**	**100,0**	**100,0**	**100,0**	**100,0**	**100,0**	**100,0**	**100,0**
Sin nivel/inicial	1,3	1,9	1,7	1,9	1,8	0,7	1,6	1,3	1,4	1,1	1,3
Primaria 1/	18,1	21,9	20,3	17,2	19,1	18,6	18,4	15,9	17,5	16,7	16,2
Secundaria	40,1	37,9	42,1	40,9	40,9	40,6	41,5	39,8	42,4	40,4	36,5
Superior no universitaria	21,7	19,1	20,5	20,3	21,0	22,8	21,8	23,0	20,8	22,5	25,8
Superior universitaria 2/	18,8	19,2	15,4	19,6	17,2	17,3	16,6	20,1	17,9	19,3	20,2
Pasco	**100,0**	**100,0**	**100,0**	**100,0**	**100,0**	**100,0**	**100,0**	**100,0**	**100,0**	**100,0**	**100,0**
Sin nivel/inicial	2,9	2,8	3,0	2,9	2,8	3,0	3,1	2,9	4,2	2,6	2,5
Primaria 1/	30,8	30,5	31,0	30,1	28,2	29,0	27,0	27,4	27,1	25,0	24,1
Secundaria	36,5	37,8	37,4	36,5	39,3	42,3	45,0	43,0	45,8	44,4	47,5
Superior no universitaria	11,2	12,1	10,7	11,2	10,4	9,7	11,8	12,6	12,0	12,1	13,8
Superior universitaria 2/	18,5	16,9	17,8	19,3	19,3	15,9	13,0	14,1	10,9	15,9	12,1
Piura	**100,0**	**100,0**	**100,0**	**100,0**	**100,0**	**100,0**	**100,0**	**100,0**	**100,0**	**100,0**	**100,0**
Sin nivel/inicial	6,1	5,2	5,1	4,8	5,4	4,7	3,9	4,4	3,8	4,7	3,2
Primaria 1/	34,4	36,5	34,0	36,0	35,2	34,4	37,2	36,3	33,0	33,7	32,1
Secundaria	35,4	34,5	37,2	36,5	36,9	39,8	39,6	38,2	39,4	38,5	38,7
Superior no universitaria	14,2	14,8	14,0	12,8	13,9	13,0	11,1	12,6	12,9	13,8	14,8
Superior universitaria 2/	9,9	9,0	9,7	10,0	8,6	8,1	8,2	8,4	11,0	9,2	11,1
Puno	**100,0**	**100,0**	**100,0**	**100,0**	**100,0**	**100,0**	**100,0**	**100,0**	**100,0**	**100,0**	**100,0**
Sin nivel/inicial	2,5	2,6	2,6	2,5	2,1	2,3	2,0	2,4	3,1	1,4	2,2
Primaria 1/	30,8	31,0	31,9	29,5	28,4	28,1	29,5	28,2	24,9	26,3	23,5
Secundaria	38,2	37,5	35,8	37,4	38,7	35,9	40,3	39,6	43,1	41,0	43,6
Superior no universitaria	10,7	9,7	10,8	13,3	10,9	13,3	11,1	13,2	11,4	11,3	12,9
Superior universitaria 2/	17,7	19,2	18,9	17,3	19,9	20,6	17,1	16,6	17,5	20,0	17,8
San Martín	**100,0**	**100,0**	**100,0**	**100,0**	**100,0**	**100,0**	**100,0**	**100,0**	**100,0**	**100,0**	**100,0**
Sin nivel/inicial	2,4	1,7	3,2	2,5	2,7	2,3	2,0	2,4	2,8	1,8	2,3
Primaria 1/	44,2	42,2	42,3	40,3	41,2	46,1	43,9	44,2	46,6	44,0	42,4
Secundaria	34,0	32,7	32,0	34,3	33,9	34,0	34,5	34,2	32,1	34,9	35,4
Superior no universitaria	11,9	13,5	12,3	13,2	13,9	7,7	11,5	11,8	10,2	11,7	10,6
Superior universitaria 2/	7,4	9,9	10,2	9,7	8,2	9,9	8,2	7,4	8,4	7,5	9,4
Tacna	**100,0**	**100,0**	**100,0**	**100,0**	**100,0**	**100,0**	**100,0**	**100,0**	**100,0**	**100,0**	**100,0**
Sin nivel/inicial	0,8	0,7	1,6	1,1	0,8	1,5	1,3	1,0	0,9	0,5	1,0
Primaria 1/	14,9	15,0	18,6	15,5	17,7	19,1	15,6	14,2	16,2	15,3	14,4
Secundaria	46,8	45,9	45,0	47,8	44,7	45,9	47,9	47,2	48,1	47,5	47,1
Superior no universitaria	15,6	15,5	15,1	13,3	13,1	12,5	13,8	14,2	14,3	14,4	16,2
Superior universitaria 2/	21,8	22,8	19,7	22,2	23,7	20,9	21,4	23,4	20,4	22,2	21,3
Tumbes	**100,0**	**100,0**	**100,0**	**100,0**	**100,0**	**100,0**	**100,0**	**100,0**	**100,0**	**100,0**	**100,0**
Sin nivel/inicial	2,6	2,8	2,8	2,4	2,0	2,8	2,1	2,0	2,1	1,4	1,8
Primaria 1/	26,8	29,4	27,7	27,0	29,8	24,3	28,0	24,8	26,9	23,5	25,2
Secundaria	45,9	36,9	40,8	43,4	41,0	47,6	43,8	47,3	43,6	47,1	43,5
Superior no universitaria	15,7	17,7	18,6	14,6	14,9	15,0	13,6	15,6	16,1	16,2	16,7
Superior universitaria 2/	9,0	13,1	10,1	12,5	12,3	10,3	12,6	10,3	11,3	11,8	12,9
Ucayali	**100,0**	**100,0**	**100,0**	**100,0**	**100,0**	**100,0**	**100,0**	**100,0**	**100,0**	**100,0**	**100,0**
Sin nivel/inicial	2,0	2,5	2,6	2,1	2,9	3,1	2,0	2,2	1,7	2,6	1,6
Primaria 1/	31,1	28,5	28,4	26,6	27,3	27,8	26,3	26,7	27,4	24,6	23,2
Secundaria	44,1	48,6	45,3	44,6	45,1	48,6	47,3	48,8	45,8	45,5	50,2
Superior no universitaria	11,6	9,9	13,1	13,8	14,2	11,3	12,9	11,8	13,5	16,1	12,1
Superior universitaria 2/	11,2	10,5	10,6	12,9	10,5	9,1	11,5	10,5	11,5	11,2	12,9

1/ A partir del año 2017, incluye educación básica especial.
2/ Incluye Post grado.
3/ Comprende los 43 distritos que conforman la provincia de Lima.
4/ Incluye las provincias de: Barranca, Cajatambo, Canta, Cañete, Huaral, Huarochiri, Huaura, Oyón y Yauyos.
Fuente: Instituto Nacional de Estadística e Informática-Encuesta Nacional de Hogares.

CUADRO Nº 4.25
PERÚ: NIVEL DE EDUCACIÓN DE LA POBLACIÓN FEMENINA DE 25 Y MÁS AÑOS DE EDAD, SEGÚN DEPARTAMENTO, 2009 - 2019

(Porcentaje respecto del total de población masculina de 25 y más años de edad de cada nivel y departamento)

Nivel educativo/ Departamento	2009	2010	2011	2012	2013	2014	2015	2016	2017	2018	2019
Total	**100,0**	**100,0**	**100,0**	**100,0**	**100,0**	**100,0**	**100,0**	**100,0**	**100,0**	**100,0**	**100,0**
Sin nivel/inicial	11,1	10,9	10,2	9,5	9,2	9,2	8,6	8,7	8,3	7,8	7,5
Primaria 1/	30,7	29,8	29,9	28,9	29,7	29,3	28,8	28,8	28,4	28,3	27,2
Secundaria	30,6	31,9	31,6	32,3	32,5	33,2	34,5	33,5	34,4	34,7	34,1
Superior no universitaria	14,1	14,5	15,1	14,7	14,2	13,8	13,7	14,7	14,4	14,2	15,4
Superior universitaria 2/	13,6	12,8	13,2	14,6	14,3	14,5	14,5	14,3	14,5	15,1	15,8
Amazonas	**100,0**	**100,0**	**100,0**	**100,0**	**100,0**	**100,0**	**100,0**	**100,0**	**100,0**	**100,0**	**100,0**
Sin nivel/inicial	14,2	13,9	14,1	12,5	13,0	13,7	11,1	12,9	13,2	11,2	12,0
Primaria 1/	53,3	53,2	52,8	52,3	49,0	50,1	49,6	47,7	44,9	46,3	43,7
Secundaria	18,0	19,2	19,4	18,2	20,0	21,3	23,6	20,8	24,0	24,9	26,6
Superior no universitaria	8,8	8,5	6,9	10,2	11,2	8,9	8,6	8,6	9,5	10,0	8,0
Superior universitaria 2/	5,6	5,1	6,9	6,8	6,8	5,9	7,1	10,0	8,4	7,6	9,7
Áncash	**100,0**	**100,0**	**100,0**	**100,0**	**100,0**	**100,0**	**100,0**	**100,0**	**100,0**	**100,0**	**100,0**
Sin nivel/inicial	18,9	18,3	16,5	16,4	12,9	13,6	12,9	11,7	13,1	13,1	11,7
Primaria 1/	34,5	33,2	32,5	29,7	34,3	34,1	35,2	32,7	33,6	32,6	32,4
Secundaria	25,3	27,5	29,6	29,6	28,7	28,5	30,9	31,5	32,2	32,0	28,9
Superior no universitaria	11,7	10,8	9,4	11,6	10,8	11,5	8,4	10,2	10,2	10,0	12,1
Superior universitaria 2/	9,6	10,1	12,0	12,7	13,3	12,2	12,5	13,8	10,9	12,4	14,9
Apurímac	**100,0**	**100,0**	**100,0**	**100,0**	**100,0**	**100,0**	**100,0**	**100,0**	**100,0**	**100,0**	**100,0**
Sin nivel/inicial	31,7	28,5	29,6	24,9	25,3	26,6	22,4	24,1	20,7	21,7	20,3
Primaria 1/	36,7	37,5	40,9	37,9	36,8	36,9	35,5	32,6	38,1	39,3	34,8
Secundaria	17,9	20,5	13,9	19,5	20,7	15,5	22,3	29,2	21,8	22,9	23,2
Superior no universitaria	7,8	6,9	6,6	7,8	6,8	9,9	7,9	5,3	7,5	8,3	11,2
Superior universitaria 2/	5,9	6,6	8,9	9,8	10,5	11,1	11,8	8,8	11,9	7,8	10,5
Arequipa	**100,0**	**100,0**	**100,0**	**100,0**	**100,0**	**100,0**	**100,0**	**100,0**	**100,0**	**100,0**	**100,0**
Sin nivel/inicial	8,0	7,4	8,0	6,6	6,6	7,4	7,0	7,0	5,8	6,4	4,7
Primaria 1/	23,5	23,3	24,3	23,8	23,5	24,1	22,3	20,9	22,6	22,2	20,6
Secundaria	33,3	31,6	34,5	32,2	34,0	33,1	36,1	37,0	36,0	35,8	35,6
Superior no universitaria	14,0	17,4	16,9	17,6	17,3	18,4	17,9	18,7	19,1	17,4	17,9
Superior universitaria 2/	21,2	20,3	16,4	19,8	18,5	17,0	16,7	16,5	16,4	18,2	21,3
Ayacucho	**100,0**	**100,0**	**100,0**	**100,0**	**100,0**	**100,0**	**100,0**	**100,0**	**100,0**	**100,0**	**100,0**
Sin nivel/inicial	27,5	24,9	25,6	24,0	24,1	24,1	22,3	19,4	18,7	19,6	18,5
Primaria 1/	37,8	37,7	37,9	35,9	39,7	38,4	39,0	40,8	38,9	35,5	37,3
Secundaria	18,9	20,0	19,2	19,7	18,0	20,5	22,3	20,5	23,1	25,5	24,6
Superior no universitaria	9,5	10,9	10,3	12,3	9,5	8,8	8,7	9,9	9,7	9,6	10,8
Superior universitaria 2/	6,3	6,4	6,9	8,1	8,7	8,2	7,7	9,5	9,5	9,8	8,7
Cajamarca	**100,0**	**100,0**	**100,0**	**100,0**	**100,0**	**100,0**	**100,0**	**100,0**	**100,0**	**100,0**	**100,0**
Sin nivel/inicial	23,0	22,6	20,3	20,1	20,9	21,8	18,7	21,0	18,4	16,1	16,9
Primaria 1/	45,8	46,0	48,1	47,5	47,3	46,8	49,0	49,0	50,1	51,9	47,0
Secundaria	15,2	14,7	13,3	16,2	15,5	16,1	16,2	17,0	18,8	17,0	20,9
Superior no universitaria	8,6	9,3	13,2	9,8	8,1	8,3	8,4	7,0	5,6	8,0	7,1
Superior universitaria 2/	7,3	7,4	5,2	6,4	8,2	7,0	7,6	6,0	7,1	7,0	8,2
Prov. Const. Callao	**100,0**	**100,0**	**100,0**	**100,0**	**100,0**	**100,0**	**100,0**	**100,0**	**100,0**	**100,0**	**100,0**
Sin nivel/inicial	4,0	4,1	3,5	3,2	2,7	2,4	3,0	3,3	3,7	2,9	3,3
Primaria 1/	22,2	19,4	21,9	19,9	20,9	18,9	19,0	16,5	16,2	18,3	15,6
Secundaria	40,2	44,8	45,5	46,3	44,2	47,9	48,9	45,6	45,0	45,6	45,9
Superior no universitaria	21,0	19,4	19,8	18,2	19,6	17,6	17,5	21,6	19,7	19,8	19,8
Superior universitaria 2/	12,6	12,4	9,3	12,4	12,6	13,2	11,6	12,9	15,3	13,4	15,4
Cusco	**100,0**	**100,0**	**100,0**	**100,0**	**100,0**	**100,0**	**100,0**	**100,0**	**100,0**	**100,0**	**100,0**
Sin nivel/inicial	18,6	20,9	18,0	16,2	16,3	19,1	17,1	17,2	16,7	15,4	14,1
Primaria 1/	35,1	35,1	32,5	33,0	35,5	36,0	36,2	33,8	34,5	34,8	34,5
Secundaria	24,7	23,7	25,0	23,5	22,7	21,7	24,0	23,8	25,7	26,4	26,4
Superior no universitaria	9,4	9,0	11,3	13,8	12,1	10,0	11,2	12,3	11,9	11,0	12,0
Superior universitaria 2/	12,1	11,3	13,3	13,5	13,4	13,2	11,5	13,0	11,2	12,5	12,9

Continúa...

CUADRO Nº 4.25
PERÚ: NIVEL DE EDUCACIÓN DE LA POBLACIÓN FEMENINA DE 25 Y MÁS AÑOS DE EDAD, SEGÚN DEPARTAMENTO, 2009 - 2019

(Porcentaje respecto del total de población masculina de 25 y más años de edad de cada nivel y departamento)

Nivel educativo/ Departamento	2009	2010	2011	2012	2013	2014	2015	2016	2017	2018	2019
Huancavelica	**100,0**	**100,0**	**100,0**	**100,0**	**100,0**	**100,0**	**100,0**	**100,0**	**100,0**	**100,0**	**100,0**
Sin nivel/inicial	27,4	30,7	27,2	26,2	24,0	26,9	24,6	23,1	22,2	19,0	19,1
Primaria 1/	49,1	44,8	45,9	48,5	46,7	47,6	45,0	46,4	45,8	43,6	43,4
Secundaria	12,2	13,7	12,9	14,7	17,9	15,4	19,7	18,6	20,6	23,9	23,3
Superior no universitaria	7,3	6,6	8,4	5,8	6,2	5,4	5,9	4,9	5,9	6,2	8,5
Superior universitaria 2/	4,0	4,2	5,6	4,8	5,3	4,8	4,8	7,0	5,6	7,2	5,8
Huánuco	**100,0**	**100,0**	**100,0**	**100,0**	**100,0**	**100,0**	**100,0**	**100,0**	**100,0**	**100,0**	**100,0**
Sin nivel/inicial	23,2	22,5	22,2	21,6	23,2	19,8	18,6	17,6	18,6	18,3	18,2
Primaria 1/	42,1	43,3	39,5	37,1	36,8	41,6	41,0	43,9	41,6	39,9	40,2
Secundaria	17,9	15,4	19,5	19,8	21,4	22,4	22,2	21,7	21,5	21,6	23,3
Superior no universitaria	7,2	8,0	7,5	7,4	7,0	6,9	6,1	5,6	9,3	8,8	7,2
Superior universitaria 2/	9,7	10,8	11,3	14,2	11,7	9,3	12,1	11,2	8,9	11,4	11,0
Ica	**100,0**	**100,0**	**100,0**	**100,0**	**100,0**	**100,0**	**100,0**	**100,0**	**100,0**	**100,0**	**100,0**
Sin nivel/inicial	5,3	4,5	3,9	3,7	3,6	3,6	3,6	3,7	2,9	2,7	2,5
Primaria 1/	24,8	25,0	23,2	23,4	23,1	21,1	21,1	19,0	19,6	18,8	16,3
Secundaria	33,6	36,0	36,0	36,8	36,1	40,9	39,3	42,1	43,4	42,0	42,3
Superior no universitaria	20,1	20,1	22,3	20,8	19,8	19,8	20,3	22,3	20,1	21,4	22,8
Superior universitaria 2/	16,2	14,4	14,5	15,4	17,3	14,5	15,7	12,9	14,1	15,0	16,0
Junín	**100,0**	**100,0**	**100,0**	**100,0**	**100,0**	**100,0**	**100,0**	**100,0**	**100,0**	**100,0**	**100,0**
Sin nivel/inicial	14,3	13,3	10,2	10,0	10,5	10,5	9,9	10,3	8,9	9,5	9,6
Primaria 1/	34,8	34,0	33,9	33,8	33,7	32,8	33,4	35,5	35,3	34,4	33,0
Secundaria	25,9	27,2	27,4	29,6	30,5	29,9	30,5	28,2	28,7	28,9	28,5
Superior no universitaria	13,4	13,5	15,3	14,1	12,2	11,3	12,4	11,6	14,3	11,6	13,6
Superior universitaria 2/	11,6	11,9	13,2	12,5	13,0	15,5	13,9	14,4	12,9	15,7	15,2
La Libertad	**100,0**	**100,0**	**100,0**	**100,0**	**100,0**	**100,0**	**100,0**	**100,0**	**100,0**	**100,0**	**100,0**
Sin nivel/inicial	10,6	12,1	11,1	11,3	10,0	9,2	9,8	8,2	9,2	8,2	7,7
Primaria 1/	36,6	31,3	33,2	30,9	32,5	32,1	33,4	35,3	32,7	31,8	30,2
Secundaria	28,4	31,4	31,8	31,8	30,1	29,9	26,8	31,3	31,7	31,7	32,8
Superior no universitaria	12,9	14,4	13,5	12,5	13,9	15,9	15,8	12,7	13,3	13,8	15,6
Superior universitaria 2/	11,6	10,8	10,5	13,4	13,4	12,9	14,2	12,6	13,1	14,5	13,7
Lambayeque	**100,0**	**100,0**	**100,0**	**100,0**	**100,0**	**100,0**	**100,0**	**100,0**	**100,0**	**100,0**	**100,0**
Sin nivel/inicial	13,2	12,8	12,2	11,0	10,3	8,9	9,4	10,2	8,1	7,8	8,2
Primaria 1/	32,0	31,4	32,2	34,1	32,2	31,0	29,2	27,2	30,0	29,0	27,5
Secundaria	35,0	33,5	32,7	30,2	33,0	37,1	35,7	33,7	34,0	35,7	34,9
Superior no universitaria	12,9	12,7	12,3	12,5	13,4	11,5	13,1	16,3	15,5	14,5	16,3
Superior universitaria 2/	6,9	9,6	10,5	12,3	11,0	11,6	12,6	12,6	12,3	13,1	13,2
Lima	**100,0**	**100,0**	**100,0**	**100,0**	**100,0**	**100,0**	**100,0**	**100,0**	**100,0**	**100,0**	**100,0**
Sin nivel/inicial	4,7	4,8	4,4	3,9	3,5	3,5	3,1	3,5	3,3	2,9	3,0
Primaria	20,4	19,6	19,6	19,0	19,6	18,0	17,0	18,0	16,9	17,4	16,9
Secundaria	37,2	39,8	38,2	39,1	39,8	41,3	42,4	39,7	41,6	41,8	39,5
Superior no universitaria	18,0	18,0	18,9	17,9	17,5	16,4	16,8	18,6	17,6	16,8	18,8
Superior universitaria 1/	19,7	17,7	18,8	20,2	19,6	20,8	20,6	20,2	20,6	21,2	21,9
Provincia de Lima 3/	**100,0**	**100,0**	**100,0**	**100,0**	**100,0**	**100,0**	**100,0**	**100,0**	**100,0**	**100,0**	**100,0**
Sin nivel/inicial	4,1	4,1	4,0	3,5	3,2	3,2	2,8	3,2	3,0	2,6	2,8
Primaria 1/	19,1	18,3	18,4	17,9	18,4	16,6	15,7	16,9	15,5	16,2	15,6
Secundaria	37,5	40,8	38,7	39,7	40,4	41,7	42,7	39,7	41,8	41,9	39,6
Superior no universitaria	18,7	18,6	19,8	18,1	17,9	16,8	17,2	19,2	18,1	17,2	19,1
Superior universitaria 2/	20,5	18,2	19,1	20,8	20,1	21,6	21,5	21,0	21,6	22,0	22,9
Región Lima 4/	**100,0**	**100,0**	**100,0**	**100,0**	**100,0**	**100,0**	**100,0**	**100,0**	**100,0**	**100,0**	**100,0**
Sin nivel/inicial	10,6	11,6	8,4	7,4	7,1	6,2	6,2	7,3	5,9	5,9	5,5
Primaria 1/	32,7	32,2	31,6	29,5	32,2	32,4	30,3	30,0	30,6	29,6	30,1
Secundaria	34,9	30,7	33,5	32,7	33,8	36,9	40,1	39,7	40,3	40,0	38,4
Superior no universitaria	10,5	12,4	10,2	16,5	12,7	12,3	12,2	12,0	12,7	12,3	15,1
Superior universitaria 2/	11,4	13,1	16,2	13,9	14,1	12,2	11,2	11,0	10,5	12,3	10,8
Loreto	**100,0**	**100,0**	**100,0**	**100,0**	**100,0**	**100,0**	**100,0**	**100,0**	**100,0**	**100,0**	**100,0**
Sin nivel/inicial	8,2	6,3	7,1	7,6	6,3	6,1	8,4	7,4	7,6	7,3	6,5
Primaria 1/	44,2	44,7	42,6	39,5	41,2	39,5	38,4	42,0	39,4	38,4	39,6
Secundaria	30,1	31,7	34,0	34,9	36,1	34,3	35,8	34,9	35,1	36,3	33,5
Superior no universitaria	10,6	9,5	9,2	10,3	8,4	11,4	9,4	9,6	10,3	10,8	12,8
Superior universitaria 2/	6,9	7,7	7,1	7,8	8,0	8,7	8,0	6,1	7,6	7,2	7,7

Continúa...

CUADRO Nº 4.25
PERÚ: NIVEL DE EDUCACIÓN DE LA POBLACIÓN FEMENINA DE 25 Y MÁS AÑOS DE EDAD, SEGÚN DEPARTAMENTO, 2009 - 2019

(Porcentaje respecto del total de población masculina de 25 y más años de edad de cada nivel y departamento)

Conclusión.

Nivel educativo/ Departamento	2009	2010	2011	2012	2013	2014	2015	2016	2017	2018	2019
Madre de Dios	**100,0**	**100,0**	**100,0**	**100,0**	**100,0**	**100,0**	**100,0**	**100,0**	**100,0**	**100,0**	**100,0**
Sin nivel/inicial	6,2	7,3	4,7	6,1	5,5	6,8	5,6	6,0	4,8	6,0	5,1
Primaria 1/	29,8	29,0	33,6	28,1	30,4	32,3	30,2	30,4	31,8	27,7	23,3
Secundaria	36,2	34,8	34,2	37,3	35,6	32,6	40,3	41,7	40,9	37,1	40,8
Superior no universitaria	19,0	17,6	14,2	14,4	14,2	15,9	13,0	15,0	15,6	16,8	17,6
Superior universitaria 2/	8,8	11,2	13,2	14,1	14,3	12,4	10,9	6,9	6,9	12,3	13,1
Moquegua	**100,0**	**100,0**	**100,0**	**100,0**	**100,0**	**100,0**	**100,0**	**100,0**	**100,0**	**100,0**	**100,0**
Sin nivel/inicial	9,8	9,9	9,2	7,9	7,8	7,6	8,1	6,5	6,9	7,5	6,9
Primaria 1/	25,5	24,2	26,6	24,7	28,0	27,2	28,2	27,9	23,8	26,3	25,3
Secundaria	32,4	34,1	33,2	33,1	29,7	31,5	32,1	31,4	34,9	28,7	30,3
Superior no universitaria	16,9	18,1	17,0	17,4	18,9	17,4	15,0	16,1	18,3	19,9	19,0
Superior universitaria 2/	15,4	13,6	14,0	16,8	15,6	16,3	16,5	18,2	16,1	17,6	18,5
Pasco	**100,0**	**100,0**	**100,0**	**100,0**	**100,0**	**100,0**	**100,0**	**100,0**	**100,0**	**100,0**	**100,0**
Sin nivel/inicial	15,8	14,0	14,0	14,4	11,3	11,4	11,3	10,8	10,6	10,8	10,7
Primaria 1/	34,4	34,7	34,2	33,9	36,0	41,1	37,0	36,0	33,1	35,3	29,8
Secundaria	24,9	27,6	27,1	24,9	26,6	25,8	27,1	28,5	32,8	30,9	35,2
Superior no universitaria	10,6	8,8	9,0	11,7	10,6	9,9	10,4	9,7	11,3	12,0	11,8
Superior universitaria 2/	14,3	14,9	15,8	15,1	15,5	11,8	14,2	14,9	12,2	11,1	12,6
Piura	**100,0**	**100,0**	**100,0**	**100,0**	**100,0**	**100,0**	**100,0**	**100,0**	**100,0**	**100,0**	**100,0**
Sin nivel/inicial	13,8	13,8	10,0	10,7	10,8	10,5	10,0	10,5	9,9	10,3	9,0
Primaria 1/	36,3	38,9	36,7	35,5	36,8	38,0	39,9	37,3	37,7	37,4	36,4
Secundaria	30,1	28,8	29,4	30,9	29,9	29,9	29,8	30,2	29,6	29,9	31,5
Superior no universitaria	11,7	12,6	15,6	14,0	14,9	14,0	12,7	15,1	13,8	14,6	14,1
Superior universitaria 2/	8,1	5,9	8,3	8,9	7,5	7,6	7,5	6,9	8,9	7,8	9,1
Puno	**100,0**	**100,0**	**100,0**	**100,0**	**100,0**	**100,0**	**100,0**	**100,0**	**100,0**	**100,0**	**100,0**
Sin nivel/inicial	19,7	19,3	20,3	16,6	17,6	17,3	15,2	13,7	14,6	12,4	11,1
Primaria 1/	42,1	43,0	41,0	40,5	40,6	42,1	39,2	42,5	40,1	40,0	41,4
Secundaria	21,9	21,2	22,4	23,3	23,7	21,8	28,6	25,3	26,0	25,5	26,4
Superior no universitaria	7,2	7,9	8,0	7,9	7,6	7,2	7,2	8,0	7,4	9,3	10,0
Superior universitaria 2/	9,1	8,7	8,2	11,6	10,5	11,7	9,7	10,4	11,9	12,8	11,1
San Martín	**100,0**	**100,0**	**100,0**	**100,0**	**100,0**	**100,0**	**100,0**	**100,0**	**100,0**	**100,0**	**100,0**
Sin nivel/inicial	9,5	8,1	10,3	8,0	7,4	8,0	8,0	9,1	9,7	8,3	8,7
Primaria 1/	46,9	43,0	47,0	43,0	46,7	51,9	51,3	46,9	45,7	46,4	42,8
Secundaria	27,0	26,5	24,7	28,4	28,2	23,3	26,6	27,3	26,4	28,4	28,9
Superior no universitaria	11,7	15,1	12,8	14,3	11,9	11,7	8,4	11,2	12,3	10,8	10,9
Superior universitaria 2/	4,8	7,3	5,3	6,3	5,8	5,1	5,8	5,5	6,0	6,1	8,8
Tacna	**100,0**	**100,0**	**100,0**	**100,0**	**100,0**	**100,0**	**100,0**	**100,0**	**100,0**	**100,0**	**100,0**
Sin nivel/inicial	4,7	5,7	8,2	7,6	5,7	6,5	5,4	6,1	5,7	5,7	5,2
Primaria 1/	27,8	25,0	28,4	23,3	27,2	25,2	27,3	24,3	27,4	24,3	26,2
Secundaria	35,4	35,6	35,5	35,3	33,7	39,3	39,2	37,3	36,3	36,7	35,1
Superior no universitaria	16,4	15,7	14,4	14,8	14,9	15,4	13,1	14,0	14,0	14,2	14,9
Superior universitaria 2/	15,7	18,0	13,5	19,1	18,6	13,7	14,9	18,3	16,8	19,0	18,6
Tumbes	**100,0**	**100,0**	**100,0**	**100,0**	**100,0**	**100,0**	**100,0**	**100,0**	**100,0**	**100,0**	**100,0**
Sin nivel/inicial	3,4	2,7	4,0	3,5	3,1	4,1	2,4	3,2	3,0	2,8	2,7
Primaria 1/	35,3	35,4	33,2	32,0	35,9	32,7	30,0	31,0	29,6	31,8	29,4
Secundaria	36,1	35,6	35,2	35,8	36,3	38,4	40,1	38,3	38,6	39,6	42,4
Superior no universitaria	14,6	18,9	18,8	19,3	16,7	16,8	18,5	18,6	19,3	17,1	16,6
Superior universitaria 2/	10,7	7,4	8,7	9,4	8,0	8,0	9,0	8,9	9,5	8,6	8,9
Ucayali	**100,0**	**100,0**	**100,0**	**100,0**	**100,0**	**100,0**	**100,0**	**100,0**	**100,0**	**100,0**	**100,0**
Sin nivel/inicial	4,6	5,2	5,4	4,3	7,2	7,3	4,8	6,6	5,0	5,2	6,0
Primaria 1/	40,1	37,8	36,8	36,9	34,8	37,2	33,7	32,2	35,4	30,5	30,5
Secundaria	33,4	36,4	37,0	37,4	36,3	36,0	41,2	39,4	39,5	42,7	41,6
Superior no universitaria	13,4	14,6	14,9	13,4	12,9	12,9	14,1	14,1	11,8	13,1	12,7
Superior universitaria 2/	8,5	6,1	5,9	8,0	8,9	6,6	6,2	7,7	8,2	8,5	9,3

1/ A partir del año 2017, incluye educación básica especial.
2/ Incluye Post grado.
3/ Comprende los 43 distritos que conforman la provincia de Lima.
4/ Incluye las provincias de: Barranca, Cajatambo, Canta, Cañete, Huaral, Huarochiri, Huaura, Oyón y Yauyos.
Fuente: Instituto Nacional de Estadística e Informática-Encuesta Nacional de Hogares.

PROFESIONES O CARRERAS UNIVERSITARIAS

Anexo

V

CUADRO Nº 5.1

PERÚ: POBLACIÓN DE 17 Y MÁS AÑOS DE EDAD QUE ESTUDIÓ O ESTUDIA EDUCACIÓN SUPERIOR UNIVERSITARIA POR SEXO, SEGÚN CARRERA PROFESIONAL, 2011 - 2019

(Porcentaje respecto del total de la población de 17 y más años de edad)

Profesiones	2011		2012		2013		2014		2015		2016		2017		2018		2019	
	Hombre	Mujer	Hombre	Mujer	Hombre	Mujer	Hombre	Mujer	Hombre	Mujer	Hombre	Mujer	Hombre	Mujer	Hombre	Mujer	Hombre	Mujer
Total	**100,0**	**100,0**	**100,0**	**100,0**	**100,0**	**100,0**	**100,0**	**100,0**	**100,0**	**100,0**	**100,0**	**100,0**	**100,0**	**100,0**	**100,0**	**100,0**	**100,0**	**100,0**
Educación Primaria	5,0	15,2	4,8	16,0	4,6	15,5	3,8	13,7	3,7	13,0	3,7	12,3	3,5	13,0	3,2	11,7	2,9	12,4
Educación Secundaria	6,8	7,6	7,1	9,0	9,0	10,1	6,9	6,8	6,6	6,7	6,2	7,0	6,1	6,7	5,6	6,2	6,4	6,4
Educación Física, Especial y Artística	3,6	4,6	2,6	2,3	1,3	1,2	1,7	1,7	1,9	1,0	2,2	1,0	2,0	1,0	2,2	1,1	2,3	1,0
Antropología y Arqueología	1,3	2,1	1,0	1,8	1,1	1,4	1,3	1,7	1,1	1,5	1,3	1,6	0,9	1,6	1,2	1,4	1,1	1,3
Humanidades	0,4	0,3	0,6	0,4	0,5	0,4	0,6	0,4	1,0	0,5	0,6	0,7	1,1	0,5	0,7	0,4	0,5	0,5
Psicología	4,2	7,4	4,7	8,8	3,7	6,8	4,5	8,8	4,4	9,3	4,5	9,7	5,3	9,4	5,4	10,2	5,1	10,5
Administración	11,6	9,2	10,9	9,4	10,9	9,4	10,9	12,1	11,1	12,1	11,5	12,5	12,3	13,5	11,7	14,3	11,2	12,0
Marketing y Negocios Internacionales	1,2	1,6	1,8	1,3	1,9	1,7	2,0	2,4	2,4	2,7	2,5	3,1	1,9	3,2	2,4	3,0	2,2	3,3
Ciencias Económicas y Sociales	11,8	12,3	13,3	12,2	12,0	12,7	11,6	12,0	12,6	12,7	11,8	12,4	11,8	12,1	11,7	12,3	11,7	12,7
Derecho y Ciencias Políticas	9,1	7,6	8,7	8,3	8,9	7,8	8,5	8,0	7,2	7,7	8,1	7,2	8,4	7,2	8,3	7,6	8,4	8,1
Biología	1,0	1,5	1,1	1,1	0,9	1,3	0,8	1,2	0,9	1,5	0,7	1,0	0,7	0,9	0,7	0,7	0,7	0,8
Zootecnia	0,8	0,4	1,0	0,3	1,0	0,6	0,8	0,3	0,8	0,4	0,5	0,3	0,5	0,3	0,6	0,3	0,7	0,1
Ciencias Físicas y Químicas	2,5	1,5	2,5	0,9	2,4	1,1	2,8	1,3	2,3	1,1	2,4	1,1	2,5	1,1	1,8	1,0	2,2	1,0
Matemáticas y Estadísticas	0,8	0,7	1,2	1,0	0,9	0,5	1,1	0,5	0,7	0,5	1,1	0,4	0,7	0,5	1,1	0,5	1,3	0,2
Ingeniería, Industria y Construcción	24,7	8,3	25,9	7,8	25,9	7,6	27,8	8,1	29,4	8,1	29,8	8,7	30,0	8,6	30,8	9,5	30,5	9,1
Arquitectura y Urbanismo	1,9	1,2	1,5	1,2	1,5	1,4	1,7	1,7	1,8	1,9	2,1	2,0	1,9	2,0	2,0	1,8	2,7	1,8
Agropecuaria y Veterinaria	4,9	1,3	4,6	1,4	6,3	2,5	4,8	1,6	4,6	1,7	4,1	2,1	4,1	2,0	4,0	1,7	3,6	1,9
Medicina	2,8	1,5	2,4	1,8	2,8	2,3	2,7	2,6	2,5	2,3	2,5	2,6	2,4	2,6	2,6	2,2	2,6	2,5
Nutrición	0,2	0,7	0,0	0,9	0,0	0,6	0,3	0,7	0,1	0,9	0,1	0,9	0,1	0,9	0,2	0,8	0,2	0,9
Odontología	1,4	1,7	1,5	2,1	1,5	1,9	2,2	2,7	2,0	2,5	1,4	2,2	1,1	2,4	1,2	1,8	0,9	2,0
Enfermería	2,3	9,5	1,8	9,0	1,9	9,6	1,9	9,0	1,7	9,6	1,7	8,4	1,9	7,6	1,7	8,6	1,8	8,4
Obstetricia y otras carreras de Ciencias de la Salud	0,3	3,6	0,2	2,9	0,3	3,4	0,2	2,7	0,4	2,3	0,2	2,9	0,3	2,9	0,2	3,0	0,3	3,0
Fuerzas Armadas	1,4	0,2	1,0	0,0	0,8	0,0	0,9	0,0	1,0	0,1	0,9	0,0	0,5	0,0	0,7	0,0	0,6	0,1

Fuente: Instituto Nacional de Estadística e Informática-Encuesta Nacional de Hogares.

CUADRO Nº 5.2
PERÚ: POBLACIÓN DE 17 Y MÁS AÑOS DE EDAD QUE ESTUDIÓ O ESTUDIA EDUCACIÓN SUPERIOR NO UNIVERSITARIA POR SEXO, SEGÚN CARRERA TÉCNICA, 2011 - 2019
(Porcentaje respecto del total de la población de 17 y más años de edad)

Carreras Técnicas	2011		2012		2013		2014		2015		2016		2017		2018		2019	
	Hombre	Mujer	Hombre	Mujer	Hombre	Mujer	Hombre	Mujer	Hombre	Mujer	Hombre	Mujer	Hombre	Mujer	Hombre	Mujer	Hombre	Mujer
Total	**100,0**	**100,0**	**100,0**	**100,0**	**100,0**	**100,0**	**100,0**	**100,0**	**100,0**	**100,0**	**100,0**	**100,0**	**100,0**	**100,0**	**100,0**	**100,0**	**100,0**	**100,0**
Educación	11,4	19,8	10,9	18,0	13,7	20,7	10,4	17,1	11,7	17,6	10,3	17,9	11,1	17,3	10,1	15,3	10,0	16,0
Idiomas	0,4	0,5	0,2	0,2	0,2	0,2	0,2	0,1	0,2	0,0	0,2	0,1	0,1	0,2	0,1	0,3	0,2	0,1
Artes	3,2	1,3	2,7	1,3	1,7	1,1	3,2	2,2	1,8	1,8	3,2	2,2	2,4	2,2	3,0	2,0	3,1	2,6
Ciencias Sociales	0,1	0,2	0,0	0,2	0,1	0,1	0,1	0,1	0,1	0,1	0,0	0,1	0,0	0,1	0,0	0,1	0,1	0,2
Relacionadas a Psicología	0,0	0,1	0,0	0,0	0,0	0,0	0,0	0,0	0,0	0,0	0,0	0,0	0,0	0,0	0,0	0,0	0,0	0,0
Ciencias de la Comunicación	0,5	0,3	0,6	0,4	0,4	0,2	0,4	0,8	0,5	0,5	0,9	0,6	0,7	0,3	0,8	0,5	1,0	0,7
Administración de Empresas	6,5	6,1	7,0	6,5	6,5	5,6	7,4	7,8	7,7	8,6	8,9	9,3	9,0	9,1	10,1	10,7	9,4	10,6
Relacionadas a Turismo, Hotelería y Gastronomía	2,9	2,7	2,8	3,3	2,3	2,3	3,2	2,7	3,1	3,0	3,3	3,0	2,7	3,3	2,9	3,3	3,5	2,7
Marketing y Negocios Internacionales	0,8	0,6	1,5	0,7	0,6	0,8	1,3	1,2	1,3	1,0	1,2	1,6	1,6	1,8	1,8	1,6	1,4	2,1
Secretariado y otras carreras de Administración	0,1	11,2	0,1	11,3	0,2	13,4	0,1	12,3	0,2	12,0	0,0	10,8	0,2	11,4	0,0	11,3	0,0	10,7
Relacionadas a CCSS y Económicas	7,4	9,0	7,9	10,2	8,3	9,7	6,8	10,0	5,6	9,8	6,1	8,9	7,2	10,1	7,1	10,0	6,9	8,6
Ciencias Naturales	0,3	0,2	0,1	0,2	0,4	0,2	0,4	0,5	0,5	0,3	0,2	0,3	0,3	0,2	0,1	0,2	0,3	0,3
Informática	15,8	11,3	15,4	10,7	12,4	9,8	15,2	9,3	13,8	9,1	13,0	8,8	12,5	8,7	13,4	8,9	13,2	9,2
Relacionadas a Ingeniería	36,5	2,8	36,0	3,3	37,2	2,9	37,3	3,2	39,2	2,8	40,2	4,4	39,6	3,7	38,4	3,0	37,2	3,5
Relacionadas a Arquitectura y Urbanismo	0,1	0,0	0,0	0,1	0,1	0,0	0,0	0,1	0,1	0,1	0,0	0,1	0,1	0,2	0,0	0,0	0,1	0,2
Agropecuaria y Veterinaria	3,5	1,4	4,4	1,2	5,9	1,9	4,4	1,6	5,0	1,3	4,6	1,3	4,5	1,5	4,1	1,3	5,2	1,5
Paramédico	0,0	0,0	0,0	0,0	0,0	0,0	0,0	0,0	0,0	0,0	0,1	0,0	0,1	0,0	0,0	0,1	0,0	0,0
Ciencias de la Salud	5,3	27,2	5,3	27,1	6,4	26,4	5,4	26,0	6,3	26,2	4,8	24,9	5,2	24,2	5,3	25,6	5,2	24,9
Relacionadas a Farmacia y Bioquímica	0,8	3,3	1,0	3,6	1,0	3,1	1,2	3,3	1,3	3,7	1,0	3,9	1,0	3,9	1,0	4,2	1,0	4,1
Obstetricia	0,0	0,4	0,0	0,5	0,0	0,5	0,1	0,5	0,0	0,6	0,0	0,2	0,0	0,5	0,0	0,2	0,1	0,4
Servicios	0,7	1,3	0,9	1,2	0,8	1,1	1,0	1,1	0,6	1,4	0,7	1,4	0,5	1,3	0,5	1,5	0,7	1,6
Fuerzas Armadas-suboficiales	3,6	0,0	3,0	0,1	1,7	0,1	1,9	0,1	1,3	0,2	1,2	0,2	1,2	0,1	1,2	0,0	1,5	0,1

Fuente: Instituto Nacional de Estadística e Informática-Encuesta Nacional de Hogares.

TASA DE ANALFABETISMO

Anexo

VI

CUADRO Nº 6.1
PERÚ: TASA DE ANALFABETISMO DE LA POBLACIÓN DE 15 Y MÁS AÑOS DE EDAD, SEGÚN ÁMBITO GEOGRÁFICO, 2009-2019
(Porcentaje del total de población de 15 y más años de edad)

Ámbito geográfico	2009	2010	2011	2012	2013	2014	2015	2016	2017	2018	2019
Total	**7,6**	**7,4**	**7,1**	**6,2**	**6,2**	**6,3**	**6,0**	**5,9**	**5,9**	**5,6**	**5,6**
Área de residencia											
Urbana	4,2	4,0	4,0	3,3	3,5	3,7	3,6	3,7	3,5	3,4	3,4
Rural	18,3	18,3	17,4	15,9	15,8	15,7	14,8	14,6	14,9	14,5	14,5
Región natural											
Costa	4,1	4,2	3,9	3,2	3,2	3,3	3,1	3,2	3,1	3,0	3,0
Sierra	13,6	13,3	12,7	11,2	11,2	11,3	10,8	10,5	10,3	9,9	9,9
Selva	8,2	7,4	7,7	7,2	7,4	7,5	7,2	7,5	7,5	7,3	7,0
Departamento											
Amazonas	9,7	9,6	9,8	8,8	9,3	9,5	8,6	9,3	8,5	8,4	8,0
Áncash	12,4	11,3	11,4	9,9	9,0	9,1	9,5	8,7	10,0	9,6	9,0
Apurímac	17,0	16,4	18,3	14,5	15,2	17,1	13,8	16,3	15,2	14,0	12,6
Arequipa	5,3	4,7	5,6	4,2	4,4	4,6	4,7	4,4	3,9	3,5	3,1
Ayacucho	15,0	14,9	14,3	13,8	13,4	12,7	11,5	11,6	11,7	11,9	11,5
Cajamarca	14,5	14,9	14,1	11,8	14,2	13,1	13,1	14,0	11,5	11,5	12,1
Prov. Const. Callao	2,9	2,8	2,3	2,3	2,2	1,9	2,1	2,3	2,2	2,0	1,9
Cusco	12,4	12,7	11,0	10,8	11,4	12,7	11,5	10,1	10,9	10,6	9,9
Huancavelica	17,1	18,5	16,8	14,9	13,8	15,6	14,3	12,6	13,8	12,4	12,5
Huánuco	18,6	18,6	18,0	16,6	16,0	13,4	12,7	13,4	13,1	12,9	13,6
Ica	4,4	4,9	4,0	3,1	3,2	2,7	2,7	3,1	2,6	2,0	2,3
Junín	7,5	7,1	6,5	5,9	5,6	6,6	5,8	6,0	5,4	6,3	7,0
La Libertad	8,3	8,2	7,7	6,7	6,4	6,0	6,0	5,2	6,1	5,6	5,1
Lambayeque	8,3	8,4	8,0	6,9	6,4	6,3	5,8	6,5	6,1	6,1	5,2
Lima	3,4	3,3	3,2	2,3	2,3	2,5	2,3	2,3	2,2	2,0	2,3
Provincia de Lima 1/	3,0	2,9	2,9	2,0	2,1	2,3	2,1	2,1	2,0	1,8	2,1
Región Lima 2/	7,2	7,0	6,7	4,6	4,5	4,5	4,5	5,0	4,5	4,4	4,4
Loreto	7,7	5,7	7,1	6,9	5,4	5,3	7,7	6,7	7,3	6,4	6,4
Madre de Dios	3,6	4,5	4,1	3,6	3,7	4,2	3,8	4,1	4,3	4,3	3,5
Moquegua	5,3	5,4	5,6	4,8	4,7	4,8	4,8	4,5	4,2	4,6	4,3
Pasco	8,8	7,5	6,7	6,7	6,2	6,3	6,3	6,3	7,3	6,3	6,0
Piura	8,9	9,4	7,9	7,5	7,9	7,7	7,6	7,9	7,6	8,0	7,1
Puno	13,0	11,7	11,1	10,5	10,0	10,5	9,4	9,2	9,5	8,7	8,6
San Martín	7,6	7,0	6,9	6,5	7,7	8,1	6,8	7,1	8,4	7,3	7,3
Tacna	3,5	4,0	5,4	4,1	3,5	3,4	3,9	4,5	3,4	3,2	3,3
Tumbes	3,9	4,2	4,2	3,4	3,5	3,7	3,0	3,0	3,7	3,0	3,5
Ucayali	5,5	5,4	5,3	4,3	5,6	6,0	4,6	4,7	4,5	4,5	4,7

1/ Comprende los 43 distritos que conforman la provincia de Lima.
2/ Incluye las provincias de: Barranca, Cajatambo, Canta, Cañete, Huaral, Huarochiri, Huaura, Oyón y Yauyos.
Fuente: Instituto Nacional de Estadística e Informática-Encuesta Nacional de Hogares.

CUADRO Nº 6.2
PERÚ: TASA DE ANALFABETISMO DE LA POBLACIÓN DE 15 Y MÁS AÑOS DE EDAD, SEGÚN ÁMBITO GEOGRÁFICO, 2009-2019

(Porcentaje del total de población de 15 y más años de edad)
(Con cartilla de lectura)

Ámbito geográfico	2009	2010	2011	2012	2013	2014	2015	2016	2017	2018	2019
Total	**8,6**	**8,2**	**7,9**	**6,7**	**6,7**	**6,9**	**6,4**	**6,5**	**6,4**	**6,1**	**6,2**
Área de residencia											
Urbana	4,8	4,5	4,5	3,6	3,8	4,0	3,8	4,0	3,9	3,7	3,9
Rural	20,2	20,1	18,8	17,3	17,0	17,0	15,9	15,9	16,3	15,8	15,7
Región natural											
Costa	4,9	4,6	4,4	3,5	3,5	3,6	3,3	3,5	3,5	3,3	3,4
Sierra	15,0	14,6	13,8	12,1	12,0	12,1	11,5	11,4	11,2	10,7	10,7
Selva	9,2	8,6	8,6	8,1	8,2	8,4	7,9	8,4	8,7	8,1	7,9
Departamento											
Amazonas	9,8	9,9	9,9	9,2	9,6	10,1	9,3	9,9	9,2	9,0	8,8
Áncash	13,5	12,2	12,2	10,6	9,5	9,6	10,0	9,3	10,5	10,2	9,9
Apurímac	19,6	18,9	19,7	16,1	16,4	18,1	14,9	17,7	16,6	15,9	13,6
Arequipa	6,1	5,7	6,1	4,6	4,9	5,5	5,1	5,0	4,6	3,9	3,6
Ayacucho	16,4	15,9	14,9	14,4	13,9	13,0	12,3	12,3	12,1	12,8	12,6
Cajamarca	15,6	16,1	14,7	12,5	15,0	13,6	13,7	14,9	12,6	12,4	13,2
Prov. Const. Callao	3,4	3,1	2,8	2,4	2,3	2,4	2,2	2,6	2,4	2,2	2,0
Cusco	14,4	15,1	12,5	11,7	12,5	14,1	12,5	11,1	12,2	11,4	10,9
Huancavelica	18,3	19,9	18,1	16,5	15,2	17,8	15,7	14,5	15,3	14,2	14,0
Huánuco	20,0	19,4	18,6	17,8	16,7	14,6	13,7	14,3	14,3	13,8	14,1
Ica	4,9	5,5	4,3	3,4	3,5	2,9	2,8	3,3	2,8	2,2	2,5
Junín	8,7	8,6	7,6	6,7	6,5	7,1	6,5	7,0	6,4	7,2	7,7
La Libertad	9,1	8,4	8,4	7,3	6,9	6,5	6,3	5,7	6,4	5,9	5,6
Lambayeque	9,7	9,8	9,0	7,6	6,9	6,7	6,0	7,0	6,5	6,6	5,8
Lima	4,2	3,7	3,6	2,4	2,5	2,7	2,4	2,6	2,5	2,2	2,7
Provincia de Lima 1/	3,6	3,3	3,3	2,1	2,3	2,5	2,2	2,3	2,2	2,0	2,5
Región Lima 2/	9,3	7,4	7,1	4,8	4,8	4,7	4,7	5,4	4,9	5,0	5,0
Loreto	8,9	6,8	8,0	7,9	6,6	6,6	8,4	7,9	8,9	7,4	7,7
Madre de Dios	4,5	5,3	4,8	4,2	4,1	5,6	4,4	4,8	5,1	4,8	3,8
Moquegua	5,8	5,9	6,2	4,9	5,2	5,4	5,2	5,1	4,9	4,9	5,1
Pasco	9,6	8,2	8,3	7,3	6,9	7,4	7,2	7,3	8,2	7,4	7,0
Piura	9,7	9,7	8,4	8,6	8,2	8,5	8,2	8,5	8,5	8,7	7,6
Puno	14,2	12,9	12,8	11,4	10,7	11,2	10,0	9,8	9,9	9,3	9,4
San Martín	8,3	8,6	8,2	7,8	8,1	8,7	7,1	8,0	9,0	7,9	8,2
Tacna	4,9	4,6	5,9	4,9	3,6	4,1	4,4	4,9	3,9	3,5	3,5
Tumbes	4,8	5,2	4,8	4,1	3,9	4,3	3,2	3,4	3,8	3,7	3,7
Ucayali	6,6	6,0	5,9	4,8	6,4	6,9	5,1	5,2	5,4	5,0	5,3

Nota técnica: La población analfabeta comprende aquella población que no sabe leer ni escribir y además a aquellos que sabiendo leer y escribir no pudieron LEER la "Cartilla de lectura"
1/ Comprende los 43 distritos que conforman la provincia de Lima.
2/ Incluye las provincias de: Barranca, Cajatambo, Canta, Cañete, Huaral, Huarochiri, Huaura, Oyón y Yauyos.
Fuente: Instituto Nacional de Estadística e Informática-Encuesta Nacional de Hogares.

CUADRO Nº 6.3
PERÚ: TASA DE ANALFABETISMO DE LA POBLACIÓN MASCULINA DE 15 Y MÁS AÑOS DE EDAD, SEGÚN ÁMBITO GEOGRÁFICO, 2009-2019
(Porcentaje de la población masculina de 15 y más años de edad de cada ámbito)

Ámbito geográfico	2009	2010	2011	2012	2013	2014	2015	2016	2017	2018	2019
Total	**3,7**	**3,6**	**3,8**	**3,1**	**3,1**	**3,1**	**3,0**	**2,9**	**3,0**	**2,9**	**3,0**
Área de residencia											
Urbana	1,9	1,8	2,1	1,5	1,6	1,7	1,7	1,8	1,7	1,6	1,8
Rural	8,7	9,0	9,1	7,9	7,9	7,7	7,4	6,8	7,4	7,5	7,3
Región natural											
Costa	2,2	2,2	2,4	1,6	1,8	1,8	1,6	1,7	1,7	1,7	1,8
Sierra	5,8	5,8	5,9	5,0	4,8	4,7	4,9	4,5	4,6	4,5	4,4
Selva	4,7	4,4	4,5	4,6	4,6	4,6	4,5	3,9	4,4	4,3	4,4
Departamento											
Amazonas	5,2	5,1	4,7	4,8	4,9	4,3	4,3	4,9	4,7	4,9	4,3
Áncash	5,7	4,9	6,3	4,8	4,1	3,9	4,7	4,4	5,4	4,3	4,5
Apurímac	7,5	7,2	8,8	6,2	6,3	7,7	5,4	8,1	7,4	5,9	5,8
Arequipa	2,2	2,0	2,5	1,6	1,6	1,7	2,2	2,0	1,4	1,0	1,5
Ayacucho	5,9	7,0	6,2	6,6	5,4	5,1	3,7	4,9	5,4	4,9	5,1
Cajamarca	6,2	6,7	7,5	5,6	7,3	6,5	7,2	7,1	5,1	5,8	6,5
Prov. Const. Callao	1,3	0,8	1,3	1,1	0,9	1,1	1,1	1,1	1,1	0,8	0,6
Cusco	5,7	5,0	4,7	5,3	4,7	5,1	5,7	3,5	4,3	4,2	3,8
Huancavelica	7,1	7,9	6,9	5,3	4,2	5,7	5,8	3,9	5,6	5,7	5,9
Huánuco	11,0	11,0	11,4	10,3	9,5	6,6	6,3	6,6	6,9	7,3	7,2
Ica	2,6	2,9	2,8	1,9	1,9	1,7	1,5	1,7	1,4	1,3	1,8
Junín	2,3	2,5	2,9	2,1	2,0	3,1	2,9	2,9	2,1	3,5	3,3
La Libertad	4,6	4,6	4,5	3,0	3,9	2,8	3,0	3,0	3,0	3,0	2,6
Lambayeque	5,2	4,6	5,6	4,5	3,6	3,7	3,3	3,3	4,1	4,6	2,7
Lima	1,5	1,6	1,7	0,8	1,0	1,2	1,0	1,0	1,1	0,9	1,4
Provincia de Lima 1/	1,3	1,4	1,5	0,7	1,0	1,1	0,9	0,9	1,0	0,7	1,3
Región Lima 2/	3,3	3,4	3,8	1,8	1,9	2,1	2,0	2,6	2,1	2,4	2,4
Loreto	4,3	3,7	4,5	4,4	3,4	3,7	4,7	3,8	4,4	3,8	4,6
Madre de Dios	1,8	2,2	2,3	2,0	1,5	2,5	2,0	1,6	2,9	2,1	1,9
Moquegua	2,6	2,4	2,7	2,5	2,1	1,6	1,9	1,7	1,8	1,9	1,1
Pasco	3,7	3,7	3,0	2,9	2,7	3,2	3,0	3,4	4,8	2,9	2,6
Piura	5,2	5,5	5,0	5,3	5,3	4,9	4,5	5,4	4,6	5,5	4,9
Puno	4,2	3,5	3,6	4,0	3,2	3,0	3,4	3,2	3,6	3,3	3,1
San Martín	4,8	5,1	4,1	4,7	5,6	5,6	5,2	3,3	5,2	4,6	5,0
Tacna	1,6	1,7	2,3	1,1	1,3	1,4	1,6	1,4	0,9	1,0	1,4
Tumbes	3,4	3,3	3,8	2,5	3,1	3,4	2,7	2,6	4,0	2,7	3,7
Ucayali	4,1	3,1	3,0	3,0	3,7	4,1	2,7	2,7	3,4	3,4	2,2

1/ Comprende los 43 distritos que conforman la provincia de Lima.
2/ Incluye las provincias de: Barranca, Cajatambo, Canta, Cañete, Huaral, Huarochiri, Huaura, Oyón y Yauyos.
Fuente: Instituto Nacional de Estadística e Informática-Encuesta Nacional de Hogares.

CUADRO Nº 6.4
PERÚ: TASA DE ANALFABETISMO DE LA POBLACIÓN MASCULINA DE 15 Y MÁS AÑOS DE EDAD, SEGÚN ÁMBITO GEOGRÁFICO, 2009-2019

(Porcentaje de la población masculina de 15 y más años de edad de cada ámbito)

Ámbito geográfico	2009	2010	2011	2012	2013	2014	2015	2016	2017	2018	2019
Total	**4,4**	**4,3**	**4,4**	**3,5**	**3,5**	**3,5**	**3,4**	**3,3**	**3,4**	**3,3**	**3,4**
Área de residencia											
Urbana	2,4	2,2	2,4	1,8	1,9	1,9	1,9	2,0	2,0	1,9	2,2
Rural	10,5	10,7	10,4	9,0	8,9	8,8	8,2	8,0	8,7	8,5	8,2
Región natural											
Costa	2,7	2,5	2,8	1,9	2,0	2,0	1,8	1,9	1,9	1,9	2,1
Sierra	7,1	7,0	6,8	5,6	5,5	5,4	5,4	5,2	5,3	5,2	5,2
Selva	5,6	5,6	5,4	5,3	5,3	5,4	5,1	4,7	5,5	5,0	5,1
Departamento											
Amazonas	5,5	5,5	4,8	5,0	5,1	4,8	5,0	5,5	5,2	5,3	4,5
Áncash	6,8	5,9	6,9	5,5	4,6	4,3	5,2	5,0	5,9	5,0	5,6
Apurímac	10,0	9,9	9,3	7,1	7,3	8,6	6,0	9,3	8,4	7,4	6,8
Arequipa	3,0	2,5	2,7	1,8	2,0	2,4	2,5	2,4	1,9	1,4	1,9
Ayacucho	7,1	8,1	6,5	7,4	5,9	5,4	4,3	5,9	5,9	5,8	6,3
Cajamarca	7,2	7,6	8,3	5,8	7,9	7,1	7,6	7,8	6,2	6,7	7,5
Prov. Const. Callao	1,8	0,9	1,7	1,2	1,0	1,3	1,1	1,2	1,3	1,1	0,8
Cusco	7,4	7,6	6,2	5,9	5,7	6,3	6,4	4,3	4,9	4,9	4,5
Huancavelica	7,8	9,5	8,0	6,4	5,3	7,3	6,5	4,6	6,5	6,9	6,9
Huánuco	12,1	11,9	11,9	11,6	10,3	7,4	7,5	7,6	8,2	8,1	7,8
Ica	2,7	3,3	2,9	2,1	2,1	1,8	1,5	1,9	1,5	1,5	1,9
Junín	3,5	3,5	3,7	2,5	2,7	3,6	3,5	3,3	3,0	4,1	3,7
La Libertad	5,3	4,8	5,2	3,7	4,4	3,2	3,2	3,4	3,2	3,1	3,1
Lambayeque	6,5	5,5	6,6	5,1	3,9	4,0	3,4	3,6	4,6	5,1	3,3
Lima	1,9	1,8	2,0	0,9	1,2	1,3	1,1	1,1	1,2	0,9	1,6
Provincia de Lima 1/	1,6	1,6	1,8	0,8	1,1	1,3	1,0	0,9	1,1	0,8	1,4
Región Lima 2/	5,0	3,5	3,9	1,8	2,2	2,2	2,2	3,1	2,3	2,8	3,0
Loreto	5,0	4,7	5,2	5,2	4,3	4,6	5,4	5,0	6,0	4,7	5,7
Madre de Dios	2,8	3,0	3,0	2,4	2,1	3,3	2,6	2,2	3,3	2,7	2,2
Moquegua	3,2	3,0	3,2	2,7	2,2	1,8	2,2	2,0	2,1	2,2	1,8
Pasco	4,4	4,7	4,1	3,2	3,3	3,9	3,8	4,2	5,3	3,7	3,6
Piura	6,1	5,9	5,6	6,5	5,7	5,6	5,1	6,0	5,2	6,2	5,4
Puno	4,9	4,4	4,8	4,4	3,5	3,5	4,1	3,6	4,0	3,6	3,7
San Martín	5,7	6,9	5,8	5,8	5,9	6,2	5,4	4,1	5,5	5,4	5,9
Tacna	2,3	2,0	2,6	1,8	1,4	1,7	1,8	1,6	1,2	1,1	1,4
Tumbes	4,3	4,7	4,6	3,0	3,3	4,0	3,0	2,8	4,3	3,6	4,1
Ucayali	5,1	3,7	3,5	3,3	4,4	5,1	3,0	3,0	4,4	3,8	2,5

Nota técnica: La población analfabeta comprende aquella población que no sabe leer ni escribir y además a aquellos que sabiendo leer y escribir no pudieron **LEER la "Cartilla de lectura"**.

1/ Comprende los 43 distritos que conforman la provincia de Lima.

2/ Incluye las provincias de: Barranca, Cajatambo, Canta, Cañete, Huaral, Huarochiri, Huaura, Oyón y Yauyos.

Fuente: Instituto Nacional de Estadística e Informática-Encuesta Nacional de Hogares.

CUADRO Nº 6.5
PERÚ: TASA DE ANALFABETISMO DE LA POBLACIÓN FEMENINA DE 15 Y MÁS AÑOS DE EDAD, SEGÚN ÁMBITO GEOGRÁFICO, 2009-2019
(Porcentaje de la población femenina de 15 y más años de edad)

Ámbito geográfico	2009	2010	2011	2012	2013	2014	2015	2016	2017	2018	2019
Total	**11,7**	**11,3**	**10,5**	**9,3**	**9,3**	**9,6**	**9,0**	**9,0**	**8,7**	**8,3**	**8,1**
Área de residencia											
Urbana	6,4	6,2	5,9	5,0	5,3	5,6	5,3	5,5	5,3	5,1	4,9
Rural	29,2	28,8	26,8	25,0	24,7	24,7	23,4	23,4	23,5	22,6	22,8
Región natural											
Costa	6,1	6,1	5,4	4,7	4,6	4,8	4,5	4,6	4,5	4,2	4,1
Sierra	21,5	20,9	19,7	17,5	17,6	17,9	16,9	16,6	16,1	15,4	15,4
Selva	12,5	11,0	11,4	10,4	10,7	11,1	10,4	11,7	11,2	10,8	10,1
Departamento											
Amazonas	15,0	15,0	15,8	13,5	14,6	15,6	13,6	14,3	12,9	12,5	12,3
Áncash	19,3	17,9	16,6	15,0	14,0	14,6	14,6	13,2	14,8	15,1	13,7
Apurímac	26,8	25,7	28,3	23,3	24,5	27,0	22,7	24,6	23,6	22,6	20,0
Arequipa	8,3	7,5	8,6	6,8	7,1	7,5	7,1	6,7	6,3	6,0	4,7
Ayacucho	24,5	23,0	22,8	21,3	21,9	20,9	19,9	18,7	18,3	19,5	18,5
Cajamarca	23,1	23,2	20,8	18,2	21,0	19,7	19,1	21,0	17,9	17,2	17,9
Prov. Const. Callao	4,5	4,8	3,2	3,5	3,5	2,8	3,0	3,5	3,3	3,1	3,1
Cusco	19,4	20,5	17,5	16,5	18,3	20,6	17,5	17,0	17,6	17,1	16,0
Huancavelica	27,1	29,0	26,8	24,4	23,1	25,4	23,1	21,6	21,9	19,2	19,2
Huánuco	26,7	26,5	24,8	23,3	22,9	20,3	19,4	20,4	19,4	18,8	20,1
Ica	6,3	7,0	5,2	4,4	4,5	3,7	4,0	4,5	3,9	2,7	2,8
Junín	12,8	11,8	10,4	10,0	9,4	10,1	8,7	9,3	8,8	9,3	10,7
La Libertad	11,9	11,7	10,8	10,3	8,8	9,1	9,0	7,3	9,3	8,1	7,6
Lambayeque	11,3	11,9	10,2	9,2	9,1	8,6	8,2	9,4	7,9	7,6	7,6
Lima	5,2	4,9	4,6	3,6	3,5	3,8	3,4	3,5	3,2	3,0	3,1
Provincia de Lima 1/	4,6	4,4	4,2	1,6	3,1	3,5	3,1	3,2	2,9	2,7	2,8
Región Lima 2/	11,1	10,5	9,3	7,6	7,1	6,9	7,0	7,2	6,9	6,3	6,4
Loreto	11,6	8,1	10,1	9,7	7,7	7,2	11,0	10,0	10,7	9,4	8,4
Madre de Dios	6,4	8,1	7,0	6,0	7,0	6,7	6,4	7,8	6,4	7,6	5,8
Moquegua	8,5	8,9	8,9	7,6	7,9	8,8	8,2	7,9	7,0	7,7	8,1
Pasco	14,6	11,9	11,1	11,1	10,3	9,9	10,4	9,7	10,2	10,3	10,0
Piura	12,8	13,3	10,8	9,7	10,4	10,6	10,7	10,4	10,5	10,4	9,3
Puno	22,3	19,9	18,9	17,2	17,0	18,3	15,5	15,4	15,5	14,3	14,2
San Martín	11,2	9,4	10,5	8,8	10,4	11,4	8,8	12,0	12,4	10,6	10,3
Tacna	5,7	6,5	8,8	7,4	5,9	5,6	6,4	7,8	6,2	5,6	5,3
Tumbes	4,5	5,3	4,6	4,5	3,9	4,2	3,4	3,5	3,2	3,3	3,3
Ucayali	7,2	8,2	8,2	6,0	7,9	8,4	6,9	7,2	5,9	5,8	7,7

1/ Comprende los 43 distritos que conforman la provincia de Lima.
2/ Incluye las provincias de: Barranca, Cajatambo, Canta, Cañete, Huaral, Huarochiri, Huaura, Oyón y Yauyos.
Fuente: Instituto Nacional de Estadística e Informática-Encuesta Nacional de Hogares.

CUADRO Nº 6.6
PERÚ: TASA DE ANALFABETISMO DE LA POBLACIÓN FEMENINA DE 15 Y MÁS AÑOS DE EDAD, SEGÚN ÁMBITO GEOGRÁFICO, 2009-2019

(Porcentaje de la población femenina de 15 y más años de edad)
(Con cartilla de lectura)

Ámbito geográfico	2009	2010	2011	2012	2013	2014	2015	2016	2017	2018	2019
Total	**12,8**	**12,2**	**11,4**	**10,0**	**9,9**	**10,2**	**9,4**	**9,7**	**9,4**	**8,9**	**8,9**
Área de residencia											
Urbana	7,3	6,8	6,5	5,4	5,7	6,1	5,6	6,0	5,8	5,5	5,5
Rural	31,2	30,6	28,4	26,7	26,0	26,3	24,6	25,0	25,0	24,1	24,3
Región natural											
Costa	7,0	6,6	6,0	5,0	5,0	5,2	4,7	5,0	4,9	4,6	4,6
Sierra	23,1	22,3	21,0	18,6	18,5	19,0	17,8	17,6	17,1	16,3	16,4
Selva	13,6	12,3	12,4	11,5	11,8	12,0	11,2	12,8	12,4	11,7	11,2
Departamento											
Amazonas	15,1	15,1	15,9	14,1	14,9	16,3	14,4	15,0	13,9	13,2	13,7
Áncash	20,3	18,8	17,6	15,7	14,5	15,0	15,1	13,8	15,3	15,6	14,3
Apurímac	29,5	28,1	30,7	25,8	26,0	28,0	24,2	26,4	25,4	24,9	20,9
Arequipa	9,3	8,8	9,4	7,3	7,8	8,4	7,6	7,4	7,2	6,2	5,2
Ayacucho	26,0	23,8	23,7	21,7	22,5	21,3	20,9	19,1	18,7	20,4	19,4
Cajamarca	24,3	24,6	21,2	19,4	22,0	20,2	19,9	22,0	19,1	18,2	19,0
Prov. Const. Callao	4,9	5,2	4,0	3,7	3,7	3,4	3,3	3,9	3,4	3,4	3,2
Cusco	21,8	22,7	19,0	17,8	19,5	22,1	18,9	18,2	19,6	18,1	17,3
Huancavelica	28,8	30,3	28,4	26,5	25,0	28,4	25,1	24,8	24,1	21,4	21,1
Huánuco	28,2	27,3	25,6	24,3	23,5	21,9	20,2	21,3	20,5	19,7	20,5
Ica	7,2	7,7	5,7	4,6	5,0	4,1	4,0	4,8	4,1	2,9	3,1
Junín	14,2	13,7	11,8	11,0	10,5	10,8	9,6	10,8	9,9	10,3	11,6
La Libertad	12,8	12,0	11,7	10,8	9,4	9,7	9,3	8,0	9,6	8,7	8,2
Lambayeque	12,7	13,7	11,2	9,9	9,7	9,1	8,5	10,2	8,3	8,0	8,0
Lima	6,3	5,4	5,2	3,8	3,7	4,1	3,6	3,9	3,6	3,4	3,8
Provincia de Lima 1/	5,5	4,8	4,7	3,4	3,4	3,8	3,3	3,5	3,2	3,1	3,5
Región Lima 2/	13,7	11,2	10,1	7,8	7,4	7,2	7,3	7,7	7,5	7,2	6,9
Loreto	13,3	9,3	11,2	11,0	9,2	8,8	11,9	11,2	12,3	10,6	10,0
Madre de Dios	7,2	8,7	7,6	6,9	7,3	9,0	7,2	8,5	7,8	8,0	6,2
Moquegua	8,7	9,3	9,7	7,6	8,7	9,7	8,8	8,8	8,1	8,0	9,0
Pasco	15,4	12,4	13,1	12,1	11,2	11,4	11,4	10,9	11,5	11,9	11,1
Piura	13,4	13,5	11,3	10,7	10,8	11,5	11,3	11,1	11,7	11,3	9,8
Puno	23,9	21,5	21,2	18,6	18,0	19,2	16,1	16,1	15,9	15,1	15,2
San Martín	11,8	10,7	11,2	10,2	10,9	11,9	9,3	12,8	13,4	11,0	11,0
Tacna	7,7	7,5	9,5	8,3	6,0	6,8	7,2	8,4	6,9	6,1	5,8
Tumbes	5,5	5,9	5,0	5,4	4,6	4,7	3,4	4,1	3,3	3,8	3,3
Ucayali	8,3	8,9	8,9	6,6	8,9	9,0	7,7	7,9	6,4	6,5	8,6

Nota técnica: La población analfabeta comprende aquella población que no sabe leer ni escribir y además a aquellos que sabiendo leer y escribir no pudieron **LEER la "Cartilla de lectura"**.
1/ Comprende los 43 distritos que conforman la provincia de Lima.
2/ Incluye las provincias de: Barranca, Cajatambo, Canta, Cañete, Huaral, Huarochiri, Huaura, Oyón y Yauyos.
Fuente: Instituto Nacional de Estadística e Informática-Encuesta Nacional de Hogares.

CUADRO Nº 6.7
PERÚ: TASA DE ANALFABETISMO DE LA POBLACIÓN DE 15 Y MÁS AÑOS DE EDAD, SEGÚN GRUPOS DE EDAD, ÁREA DE RESIDENCIA Y SEXO, 2009-2019
(Porcentaje del total de la población de 15 y más años de edad, de cada área y sexo)

Grupos de edad / Área de residencia / Sexo	2009	2010	2011	2012	2013	2014	2015	2016	2017	2018	2019
Total	**7,6**	**7,4**	**7,1**	**6,2**	**6,2**	**6,3**	**6,0**	**5,9**	**5,9**	**5,6**	**5,6**
15-19	1,4	1,4	1,4	1,1	0,9	0,8	0,7	0,9	0,6	0,6	0,8
20-29	2,5	2,5	2,3	1,9	1,9	1,8	1,7	1,7	1,8	1,6	1,5
30-39	4,5	4,5	4,6	4,2	3,9	4,1	3,6	3,6	4,0	3,4	3,4
40-49	7,8	7,3	7,0	5,9	6,0	6,0	5,6	5,9	5,3	5,4	5,5
50-59	12,3	11,3	9,9	8,5	8,6	8,7	8,4	7,9	7,9	8,1	7,4
60-y más	26,2	25,5	24,4	21,2	21,0	21,1	20,1	19,2	18,4	17,0	16,7
Urbana	**4,2**	**4,0**	**4,0**	**3,3**	**3,5**	**3,7**	**3,6**	**3,7**	**3,5**	**3,4**	**3,4**
15-19	0,8	0,8	0,9	0,6	0,6	0,7	0,6	0,6	0,4	0,4	0,7
20-29	1,3	1,1	1,2	1,0	1,1	1,2	1,0	1,1	1,0	0,9	0,9
30-39	1,8	1,7	2,0	1,8	1,7	1,7	1,7	1,8	2,2	1,7	1,6
40-49	3,3	3,1	3,1	2,5	2,6	2,8	2,8	3,2	2,8	3,0	3,3
50-59	6,3	5,9	5,1	3,9	4,3	4,7	4,7	4,6	4,4	4,8	4,4
60-y más	17,3	17,0	16,2	13,4	13,8	14,1	13,5	13,2	12,3	11,1	11,0
Rural	**18,3**	**18,3**	**17,4**	**15,9**	**15,8**	**15,7**	**14,8**	**14,6**	**14,9**	**14,5**	**14,5**
15-19	2,6	2,9	2,4	2,1	1,6	1,2	1,2	1,9	1,3	1,0	1,0
20-29	7,2	8,0	6,7	5,6	5,5	4,9	5,0	4,6	5,3	5,1	4,7
30-39	12,9	13,7	13,4	12,3	11,6	12,6	10,8	10,3	11,0	10,4	10,7
40-49	22,4	20,6	19,5	17,8	18,0	17,0	16,3	16,6	15,0	14,6	14,6
50-59	32,3	30,9	27,9	25,8	25,2	24,4	23,9	22,6	24,1	23,3	21,8
60-y más	51,6	50,8	49,7	46,2	45,8	45,4	43,8	41,3	41,6	40,6	40,3
Hombre	**3,7**	**3,6**	**3,8**	**3,1**	**3,1**	**3,1**	**3,0**	**2,9**	**3,0**	**2,9**	**3,0**
15-19	1,0	1,1	1,3	1,1	1,0	0,7	0,7	0,9	0,6	0,6	0,9
20-29	1,8	1,5	1,7	1,5	1,5	1,4	1,3	1,2	1,2	1,3	1,2
30-39	2,5	2,6	2,7	2,4	2,3	2,4	2,1	2,4	2,5	2,5	2,5
40-49	3,8	3,8	3,6	3,0	3,2	3,0	3,2	3,0	3,1	3,1	3,2
50-59	4,9	4,3	4,4	3,6	3,6	3,4	3,8	3,3	3,4	3,6	3,2
60-y más	12,1	12,0	12,5	9,3	9,3	9,4	9,1	8,2	8,2	7,2	7,5
Mujer	**11,7**	**11,3**	**10,5**	**9,3**	**9,3**	**9,6**	**9,0**	**9,0**	**8,7**	**8,3**	**8,1**
15-19	1,8	1,7	1,4	1,1	0,8	0,9	0,8	0,9	0,7	0,5	0,6
20-29	3,3	3,6	2,9	2,3	2,3	2,3	2,1	2,2	2,3	1,9	1,7
30-39	6,5	6,4	6,6	6,0	5,5	5,7	5,2	5,0	5,5	4,3	4,3
40-49	11,9	10,9	10,4	8,8	8,8	8,9	8,1	8,9	7,5	7,7	7,7
50-59	19,4	17,8	15,2	13,1	13,4	13,8	13,1	12,3	12,4	12,4	11,5
60-y más	38,5	37,6	35,5	32,4	31,7	31,6	29,9	29,3	27,5	25,9	25,0

Fuente: Instituto Nacional de Estadística e Informática-Encuesta Nacional de Hogares.

CUADRO Nº 6.8
PERÚ: TASA DE ANALFABETISMO DE LA POBLACIÓN DE 15 Y MÁS AÑOS DE EDAD, SEGÚN GRUPOS DE EDAD Y SEXO, 2009-2019

(Porcentaje del total de la población de 15 y más años de edad, de cada grupo de edad y sexo)
(Con cartilla de lectura)

Grupos de edad / Sexo	2009	2010	2011	2012	2013	2014	2015	2016	2017	2018	2019
Total	**8,6**	**8,2**	**7,9**	**6,7**	**6,7**	**6,9**	**6,4**	**6,5**	**6,4**	**6,1**	**6,2**
15-19	1,8	1,6	1,5	1,2	1,0	0,9	0,8	1,0	0,7	0,6	0,9
20-29	3,0	2,8	2,6	2,1	2,1	2,0	1,9	1,8	2,0	1,7	1,5
30-39	5,5	5,3	5,3	4,6	4,3	4,6	4,0	4,2	4,5	3,9	3,9
40-49	9,0	8,4	7,8	6,5	6,6	6,6	6,1	6,6	6,0	6,0	6,2
50-59	13,6	12,4	10,9	9,2	9,2	9,4	9,0	8,7	8,7	8,9	8,3
60-y más	28,1	27,1	26,1	22,7	22,4	22,6	21,1	20,7	19,8	18,3	18,3
Hombre	**4,4**	**4,3**	**4,4**	**3,5**	**3,5**	**3,5**	**3,4**	**3,3**	**3,4**	**3,3**	**3,4**
15-19	1,4	1,4	1,4	1,2	1,0	0,8	0,8	0,9	0,7	0,6	1,0
20-29	2,0	1,8	1,9	1,7	1,6	1,6	1,4	1,3	1,5	1,4	1,3
30-39	3,4	3,2	3,3	2,7	2,6	2,8	2,5	2,7	2,8	2,8	2,9
40-49	4,7	4,6	4,1	3,5	3,8	3,5	3,4	3,4	3,7	3,4	3,8
50-59	5,8	5,4	5,1	4,1	4,2	4,0	4,1	3,9	3,9	4,3	3,9
60-y más	14,1	13,7	14,5	10,7	10,4	10,8	10,2	9,5	9,6	8,4	8,8
Mujer	**12,8**	**12,2**	**11,4**	**10,0**	**9,9**	**10,2**	**9,4**	**9,7**	**9,4**	**8,9**	**8,9**
15-19	2,2	1,9	1,6	1,3	1,0	1,1	0,8	1,1	0,7	0,6	0,7
20-29	4,0	3,9	3,4	2,6	2,6	2,5	2,3	2,4	2,6	2,1	1,8
30-39	7,8	7,4	7,4	6,6	6,1	6,4	5,6	5,7	6,1	4,9	4,8
40-49	13,3	12,3	11,5	9,6	9,4	9,7	8,7	9,8	8,3	8,5	8,5
50-59	21,1	19,0	16,5	14,1	14,1	14,7	14,0	13,4	13,4	13,2	12,5
60-y más	40,3	39,2	36,8	33,8	33,4	33,2	30,9	30,7	29,1	27,3	26,9

Nota técnica: La población analfabeta comprende aquella población que no sabe leer ni escribir y además a aquellos que sabiendo leer y escribir no pudieron **LEER la "Cartilla de lectura**".
Fuente: Instituto Nacional de Estadística e Informática-Encuesta Nacional de Hogares.

CUADRO Nº 6.9
PERÚ: TASA DE ANALFABETISMO DE LA POBLACIÓN DE 15 Y MÁS AÑOS DE EDAD, SEGÚN CONDICIÓN SOCIOECONÓMICA Y SEXO, 2009-2019

(Porcentaje del total de población de 15 y más años de edad, de cada quintil)

Condición socioeconómica / Sexo	2009	2010	2011	2012	2013	2014	2015	2016	2017	2018	2019
Total	**7,6**	**7,4**	**7,1**	**6,2**	**6,2**	**6,3**	**6,0**	**5,9**	**5,9**	**5,6**	**5,6**
Quintil I	21,5	21,2	19,9	17,5	17,0	16,7	15,7	15,3	15,3	14,5	14,2
Quintil II	10,3	9,9	9,3	8,5	8,4	8,7	8,0	7,9	7,9	7,8	7,6
Quintil III	5,4	5,2	5,1	4,3	4,5	4,8	4,8	4,9	4,8	4,2	4,2
Quintil IV	3,3	3,4	3,3	2,5	2,7	2,8	2,7	2,7	2,5	2,5	2,8
Quintil V	1,5	1,3	1,4	1,0	1,2	1,2	1,3	1,3	1,1	1,2	1,2
Hombre	**3,7**	**3,6**	**3,8**	**3,1**	**3,1**	**3,1**	**3,0**	**2,9**	**3,0**	**2,9**	**3,0**
Quintil I	10,7	11,1	10,9	9,1	9,2	8,5	8,2	7,5	8,1	7,8	7,8
Quintil II	5,0	4,8	4,7	4,2	4,1	4,2	4,0	3,8	4,0	4,0	3,8
Quintil III	2,5	2,4	2,9	2,1	1,8	2,1	2,3	2,5	2,4	1,9	2,0
Quintil IV	1,2	1,3	1,4	0,9	1,3	1,2	1,2	1,1	1,0	1,1	1,5
Quintil V	0,6	0,4	0,8	0,4	0,5	0,5	0,6	0,6	0,4	0,6	0,7
Mujer	**11,7**	**11,3**	**10,5**	**9,3**	**9,3**	**9,6**	**9,0**	**9,0**	**8,7**	**8,3**	**8,1**
Quintil I	32,8	31,4	29,2	26,1	25,0	25,2	23,6	23,4	22,9	21,5	20,9
Quintil II	15,8	15,2	14,1	12,9	12,6	13,2	12,0	12,1	11,8	11,6	11,5
Quintil III	8,4	8,1	7,4	6,4	7,2	7,5	7,4	7,4	7,2	6,4	6,2
Quintil IV	5,3	5,4	5,1	4,0	4,1	4,5	4,1	4,2	4,0	3,9	4,1
Quintil V	2,3	2,1	2,0	1,5	1,9	1,8	1,9	2,0	1,8	1,8	1,6

Fuente: Instituto Nacional de Estadística e Informática-Encuesta Nacional de Hogares.

CUADRO Nº 6.10
PERÚ: TASA DE ANALFABETISMO DE LA POBLACIÓN DE 15 Y MÁS AÑOS DE EDAD, SEGÚN LENGUA MATERNA APRENDIDA EN LA NIÑEZ, SEXO Y ÁMBITO GEOGRÁFICO, 2009 - 2019
(Porcentaje del total de población de 15 más años de edad de cada sexo)

Lengua materna /Sexo/ Ámbito geográfico	2009	2010	2011	2012	2013	2014	2015	2016	2017	2018	2019
Total											
Castellano	**4,4**	**4,4**	**4,1**	**3,5**	**3,6**	**3,6**	**3,5**	**3,5**	**3,4**	**3,3**	**3,3**
Lengua Nativa 1/	**21,2**	**20,5**	**20,1**	**17,9**	**17,9**	**18,3**	**16,8**	**16,2**	**16,1**	**15,5**	**15,3**
Urbana											
Castellano	2,6	2,5	2,4	2,0	2,2	2,2	2,2	2,3	2,2	2,1	2,2
Lengua Nativa 1/	15,3	14,9	15,3	12,7	13,0	13,9	13,1	12,7	12,0	11,4	11,2
Rural											
Castellano	12,6	13,1	12,3	11,0	10,9	10,5	10,5	10,3	10,2	10,1	10,1
Lengua Nativa 1/	26,6	25,9	24,8	23,0	22,8	23,0	20,8	20,3	21,3	20,7	20,6
Costa											
Castellano	3,0	3,1	2,8	2,3	2,4	2,4	2,3	2,3	2,3	2,3	2,3
Lengua Nativa 1/	15,9	15,9	16,8	13,6	12,8	14,0	12,7	12,8	11,6	11,4	11,8
Sierra											
Castellano	7,3	7,3	6,9	5,7	5,9	5,6	5,8	5,8	5,4	5,1	5,3
Lengua Nativa 1/	22,7	22,0	21,0	19,0	19,2	19,4	17,9	17,1	17,2	16,5	16,2
Selva											
Castellano	5,9	5,4	5,5	5,3	5,4	5,5	5,3	5,5	5,3	5,3	5,3
Lengua Nativa 1/	24,4	21,5	21,2	20,4	21,1	20,4	17,8	18,2	19,2	17,4	16,8
Hombre											
Castellano	**2,4**	**2,4**	**2,5**	**2,0**	**2,2**	**2,1**	**2,0**	**2,0**	**2,0**	**2,0**	**2,0**
Lengua Nativa 1/	**8,8**	**8,4**	**8,7**	**7,4**	**6,9**	**7,0**	**6,9**	**6,2**	**6,6**	**6,1**	**6,3**
Urbana											
Castellano	1,4	1,4	1,5	1,1	1,3	1,3	1,2	1,3	1,3	1,3	1,4
Lengua Nativa 1/	5,2	4,6	5,4	4,1	3,7	4,3	4,8	4,0	4,0	3,3	3,9
Rural											
Castellano	6,4	6,9	7,2	6,0	6,2	6,0	5,8	5,3	5,7	5,9	5,7
Lengua Nativa 1/	11,8	11,7	11,8	10,4	10,0	9,7	9,2	8,5	9,5	9,3	9,1
Costa											
Castellano	1,8	1,8	1,9	1,3	1,5	1,5	1,3	1,5	1,5	1,5	1,4
Lengua Nativa 1/	6,5	5,9	6,8	4,6	4,1	4,7	4,8	3,9	3,3	3,0	5,2
Sierra											
Castellano	3,3	3,5	3,7	2,8	3,0	2,7	3,0	2,9	2,8	2,8	2,8
Lengua Nativa 1/	9,1	8,8	8,9	7,9	7,3	7,4	7,3	6,6	7,2	6,5	6,4
Selva											
Castellano	3,5	3,3	3,3	3,6	3,6	3,6	3,6	2,9	3,3	3,3	3,7
Lengua Nativa 1/	12,2	11,0	11,7	10,9	11,2	9,8	8,7	8,6	9,6	8,7	7,5
Mujer											
Castellano	**6,5**	**6,3**	**5,7**	**5,0**	**5,0**	**5,1**	**5,0**	**5,0**	**4,8**	**4,6**	**4,6**
Lengua Nativa 1/	**33,4**	**32,6**	**31,5**	**28,4**	**28,6**	**29,4**	**26,7**	**26,0**	**25,3**	**24,6**	**24,2**
Urbana											
Castellano	3,8	3,6	3,3	2,9	3,0	3,2	3,1	3,2	3,0	3,0	3,0
Lengua Nativa 1/	24,6	24,5	24,6	20,6	21,5	22,5	20,8	20,5	18,9	18,6	17,8
Rural											
Castellano	19,9	20,3	18,4	16,7	16,4	15,9	15,9	16,3	15,5	15,0	15,3
Lengua Nativa 1/	42,0	40,8	38,6	36,6	36,3	37,4	33,6	33,2	34,3	33,0	33,2
Costa											
Castellano	4,3	4,3	3,7	3,3	3,3	3,3	3,3	3,1	3,2	3,1	3,1
Lengua Nativa 1/	24,3	24,8	25,4	21,9	20,3	22,1	20,0	20,8	18,7	18,4	17,3
Sierra											
Castellano	11,4	11,0	10,2	8,8	8,7	8,7	8,7	8,9	8,1	7,5	7,9
Lengua Nativa 1/	36,2	35,3	33,5	30,2	31,1	31,5	28,6	27,4	27,1	26,3	26,0
Selva											
Castellano	8,7	7,8	8,2	7,4	7,5	7,7	7,2	8,6	7,6	7,7	7,2
Lengua Nativa 1/	39,3	35,1	32,6	31,6	33,0	33,1	28,8	29,5	30,8	27,8	28,1

1/ Comprende: Quechua, Aimara y lenguas amazónicas.

Fuente: Instituto Nacional de Estadística e Informática-Encuesta Nacional de Hogares.

CARACTERÍSTICAS EDUCATIVAS Y LABORALES DE LA POBLACIÓN JOVEN DE 15 A 29 AÑOS DE EDAD

Anexo

VII

CUADRO Nº 7.1
PERÚ: POBLACIÓN DE 15 A 29 AÑOS DE EDAD QUE NI ESTUDIA NI TRABAJA, SEGÚN ÁMBITO GEOGRÁFICO Y GRUPOS DE EDAD, 2009 - 2019

(Porcentaje del total de la población de 15 a 29 años de edad de cada ámbito)

Ámbito geográfico y Grupos de edad	2009	2010	2011	2012	2013	2014	2015	2016	2017	2018	2019
Total	**16,9**	**16,2**	**16,4**	**15,9**	**16,4**	**16,9**	**17,7**	**17,6**	**17,8**	**17,3**	**16,8**
15 a 17 años	12,5	13,1	12,7	13,1	13,5	13,8	14,3	12,7	13,4	14,1	12,4
18 a 24 años	18,9	17,4	17,9	16,6	17,2	17,5	18,8	18,9	18,7	18,3	17,5
25 a 29 años	17,5	16,9	17,1	17,3	17,6	18,6	18,6	19,4	19,6	18,5	19,3
Lima Metropolitana	**18,1**	**18,0**	**17,8**	**16,1**	**17,5**	**17,8**	**19,7**	**18,6**	**19,0**	**18,9**	**19,0**
15 a 17 años	16,6	18,5	18,6	17,2	19,1	18,8	20,9	18,7	18,0	19,5	15,3
18 a 24 años	19,7	18,1	18,1	15,7	17,7	17,8	20,3	17,9	20,1	19,3	19,3
25 a 29 años	16,9	17,4	16,8	16,1	16,2	17,3	18,1	19,6	18,0	18,0	20,8
Resto país	**16,3**	**15,3**	**15,7**	**15,9**	**15,8**	**16,5**	**16,7**	**17,1**	**17,1**	**16,5**	**15,7**
15 a 17 años	11,0	11,2	10,7	11,7	11,3	12,0	12,0	10,6	11,7	12,1	11,3
18 a 24 años	18,5	17,0	17,8	17,1	16,9	17,3	18,0	19,5	18,0	17,7	16,5
25 a 29 años	17,8	16,7	17,3	18,0	18,3	19,4	18,9	19,3	20,5	18,7	18,4
Área de residencia											
Urbana	**18,0**	**17,0**	**17,3**	**16,5**	**17,1**	**17,9**	**18,8**	**18,4**	**18,7**	**18,2**	**17,5**
15 a 17 años	14,4	14,7	14,7	14,5	15,7	16,1	16,8	14,9	15,6	16,4	13,8
18 a 24 años	19,6	17,6	18,1	16,6	17,3	17,7	19,2	18,9	19,0	18,5	17,4
25 a 29 años	18,4	17,8	18,0	17,7	17,8	19,3	19,5	20,1	20,3	19,0	19,9
Rural	**13,2**	**13,4**	**13,1**	**14,2**	**13,9**	**13,5**	**13,7**	**14,4**	**14,1**	**13,9**	**14,1**
15 a 17 años	8,2	9,5	8,5	10,0	8,3	8,4	8,2	7,3	8,0	8,2	8,8
18 a 24 años	16,3	16,4	16,9	16,7	16,8	16,4	17,1	19,0	17,4	17,2	17,5
25 a 29 años	13,9	13,3	13,0	15,6	16,5	15,4	14,7	16,1	16,4	16,0	15,8
Región natural											
Costa	**18,6**	**18,0**	**18,1**	**16,9**	**17,7**	**18,3**	**19,6**	**18,8**	**19,3**	**18,8**	**18,3**
15 a 17 años	14,7	16,0	16,2	15,6	16,9	17,3	18,5	16,2	16,7	17,6	15,1
18 a 24 años	20,4	18,5	18,8	17,1	18,2	18,1	20,0	19,2	19,8	19,2	18,3
25 a 29 años	18,7	18,7	18,5	17,4	17,5	19,2	19,7	19,8	20,1	18,9	20,4
Sierra	**13,2**	**12,4**	**13,0**	**13,6**	**13,7**	**14,4**	**14,2**	**15,4**	**15,4**	**14,9**	**13,7**
15 a 17 años	9,3	9,7	8,3	9,5	9,2	10,7	9,7	9,0	10,6	10,9	9,3
18 a 24 años	14,9	13,8	14,9	15,0	14,5	15,1	15,6	17,1	16,4	15,9	14,9
25 a 29 años	14,8	12,9	15,1	15,9	16,9	17,2	16,3	19,1	18,6	17,4	16,2
Selva	**18,1**	**17,6**	**17,1**	**17,6**	**17,2**	**17,2**	**17,9**	**17,5**	**16,5**	**16,6**	**17,4**
15 a 17 años	13,1	11,6	12,4	13,9	11,8	9,6	11,5	10,4	9,4	10,2	10,7
18 a 24 años	21,6	21,4	21,2	18,3	19,1	20,3	20,9	21,5	18,7	19,0	19,3
25 a 29 años	17,7	17,7	15,3	19,8	19,4	19,1	19,3	18,3	19,9	18,7	20,7

Fuente: Instituto Nacional de Estadística e Informática-Encuesta Nacional de Hogares.

CUADRO Nº 7.2
PERÚ: POBLACION DE 15 A 29 AÑOS DE EDAD QUE NI ESTUDIA NI TRABAJA, SEGÚN SEXO Y GRUPOS DE EDAD, 2009 - 2019
(Porcentaje)

Sexo y Grupos de edad	2009	2010	2011	2012	2013	2014	2015	2016	2017	2018	2019
Total	**16,9**	**16,2**	**16,4**	**15,9**	**16,4**	**16,9**	**17,7**	**17,6**	**17,8**	**17,3**	**16,8**
15 a 17 años	12,5	13,1	12,7	13,1	13,5	13,8	14,3	12,7	13,4	14,1	12,4
18 a 24 años	18,9	17,4	17,9	16,6	17,2	17,5	18,8	18,9	18,7	18,3	17,5
25 a 29 años	17,5	16,9	17,1	17,3	17,6	18,6	18,6	19,4	19,6	18,5	19,3
Hombre	**10,5**	**10,2**	**9,8**	**10,2**	**10,6**	**11,2**	**11,9**	**11,9**	**11,8**	**11,5**	**11,0**
15 a 17 años	10,1	11,2	10,6	10,8	11,6	12,3	12,3	11,4	10,9	12,1	11,9
18 a 24 años	12,4	11,0	10,9	10,6	11,5	11,4	13,3	13,7	13,6	12,7	11,9
25 a 29 años	7,9	8,0	7,5	9,1	8,4	10,1	9,2	9,6	9,6	9,4	8,9
Mujer	**23,4**	**22,4**	**23,1**	**21,8**	**22,5**	**23,0**	**23,6**	**23,5**	**24,0**	**23,4**	**22,9**
15 a 17 años	15,1	15,2	14,9	15,5	15,4	15,4	16,3	14,1	16,1	16,1	13,0
18 a 24 años	25,4	23,9	24,9	22,7	23,0	23,8	24,4	24,1	23,8	23,9	23,2
25 a 29 años	27,1	26,4	27,2	26,0	28,0	27,9	28,1	29,6	30,2	28,7	30,3

Fuente: Instituto Nacional de Estadística e Informática-Encuesta Nacional de Hogares.

CALIDAD EDUCATIVA

Anexo

VIII

CUADRO Nº 8.1
PERÚ: NIÑAS/OS DEL CUARTO GRADO DE EDUCACIÓN PRIMARIA CON NIVEL SATISFACTORIO EN MATEMÁTICA Y LECTURA, SEGÚN SEXO, SECTOR Y ÁMBITO GEOGRÁFICO, 2016 - 2019

(Porcentaje del total de evaluados)

Sexo / Sector / Ámbito geográfico	Matemática			Lectura		
	2016	2018	2019	2016	2018	2019
Total	**25,2**	**30,7**	**34,0**	**31,4**	**34,8**	**34,5**
Sexo						
Hombre	27,0	32,5	34,7	29,7	33,4	32,4
Mujer	23,3	28,9	33,3	33,2	36,3	36,8
Sector						
Estatal	24,3	29,4	32,4	27,3	31,9	30,1
No Estatal	27,5	34,4	38,1	42,6	42,9	45,5
Área de residencia						
Urbana	27,1	33,1	36,0	34,4	37,8	37,1
Rural	12,1	13,0	15,5	11,2	13,0	11,4
Departamento						
Amazonas	24,3	26,7	31,4	25,3	29,0	26,9
Áncash	21,3	24,7	30,5	26,1	28,7	30,2
Apurímac	20,3	30,1	35,6	22,1	30,5	31,3
Arequipa	35,5	43,1	44,2	45,4	47,6	46,4
Ayacucho	23,3	34,9	34,5	25,2	38,0	31,7
Cajamarca	26,5	25,8	28,7	25,8	26,8	23,9
Prov. Const. Callao	33,4	38,6	38,9	41,2	44,3	43,5
Cusco	25,9	35,3	41,7	29,0	37,3	37,3
Huancavelica	24,3	30,4	36,9	21,7	28,0	28,2
Huánuco	14,3	19,2	29,6	16,8	21,1	26,7
Ica	29,5	34,1	40,5	34,6	37,1	39,1
Junín	32,8	38,2	38,1	35,6	38,1	34,1
La Libertad	22,0	25,7	30,8	27,8	30,3	28,7
Lambayeque	24,0	25,4	28,9	31,1	30,2	31,1
Provincia de Lima 1/	28,5	36,8	39,1	40,0	43,4	44,4
Región Lima 2/	26,9	33,2	34,1	33,8	35,8	32,4
Loreto	5,0	5,9	5,7	9,8	11,0	9,1
Madre de Dios	12,3	20,9	20,1	19,5	26,2	23,4
Moquegua	47,5	52,6	53,6	51,9	50,1	52,0
Pasco	27,4	31,4	34,5	28,7	32,3	29,3
Piura	24,7	27,4	31,1	30,3	31,1	30,0
Puno	27,4	35,7	45,6	25,6	35,1	36,0
San Martín	16,0	20,0	24,1	20,8	27,6	24,2
Tacna	53,0	60,1	63,5	54,0	58,0	53,7
Tumbes	13,4	17,7	16,9	22,7	22,3	19,4
Ucayali	6,4	10,8	13,0	14,5	17,3	17,3

Nota: En el caso del MINEDU, para el año 2019. dado que es una evaluación muestral con representatividad regional, debido al azar, las escuelas seleccionadas no abarcaron los 43 distritos que conforman la provincia de Lima

Nivel Satisfactorio: El estudiante logró los aprendizajes esperados para el grado y está listo para seguir aprendiendo.

1/ Comprende los 43 distritos que conforman la provincia de Lima.

2/ Incluye las provincias de: Barranca, Cajatambo, Canta, Cañete, Huaral, Huarochirí, Huaura, Oyón y Yauyos.

Fuente: Ministerio de Educación- MINEDU- UMC.Evaluación Muestral de Estudiantes (EM) 2019. Cuarto grado de primaria.

CUADRO Nº 8.2
PERÚ: NIÑAS/OS DEL SEGUNDO GRADO DE EDUCACIÓN SECUNDARIA CON NIVEL SATISFACTORIO EN MATEMÁTICA Y LECTURA, SEGÚN SEXO, SECTOR Y ÁREA GEOFRÁFICA, 2015 - 2019
(Porcentaje del total de evaluados)

Sexo / Sector / Ámbito geográfico	Matemática				Lectura			
	2015	2016	2018	2019	2015	2016	2018	2019
Total	**9,5**	**11,5**	**14,1**	**17,7**	**14,7**	**14,3**	**16,2**	**14,5**
Sexo								
Hombre	10,9	12,8	15,8	19,7	13,9	12,6	15,3	13,1
Mujer	8,0	10,2	12,3	15,6	15,5	16,0	17,2	16,0
Sector								
Estatal	6,2	8,7	10,8	13,7	9,7	10,2	12,3	10,6
No Estatal	19,2	20,0	24,1	30,0	29,3	26,7	28,3	26,7
Área de residencia								
Urbana	10,5	12,7	15,4	19,3	16,4	15,8	17,9	16,0
Rural	2,0	2,5	3,1	4,8	1,9	2,0	2,9	2,4
Departamento								
Amazonas	6,0	9,0	8,0	11,7	7,0	7,6	8,3	7,5
Áncash	6,7	9,0	10,2	12,7	10,7	10,7	11,8	10,2
Apurímac	3,0	5,1	6,6	10,5	5,2	5,4	7,4	7,4
Arequipa	18,0	22,8	25,7	30,9	25,2	25,4	27,5	24,1
Ayacucho	4,4	9,3	9,2	13,6	7,3	8,8	10,2	10,0
Cajamarca	6,1	7,1	8,7	12,0	7,1	6,9	8,6	7,8
Prov. Const. Callao	11,7	12,7	16,7	20,3	21,2	19,1	20,7	18,0
Cusco	7,2	10,0	11,3	16,1	10,4	10,4	12,4	11,7
Huancavelica	3,8	4,6	6,0	8,1	3,4	4,0	5,6	4,5
Huánuco	3,6	5,8	6,2	8,4	5,9	5,6	7,3	6,4
Ica	11,8	13,3	16,4	20,0	16,5	15,4	17,5	15,6
Junín	11,6	15,5	19,6	23,6	13,3	14,0	17,4	15,7
La Libertad	9,0	11,1	12,3	14,9	14,7	14,7	14,9	13,1
Lambayeque	8,5	11,2	12,4	15,2	12,9	13,7	14,4	12,6
Provincia de Lima 1/	14,3	15,2	20,2	24,9	23,7	22,0	25,0	22,5
Región Lima 2/	9,9	12,9	13,8	17,8	14,2	14,0	15,0	13,5
Loreto	1,3	1,7	1,9	2,2	4,5	4,3	4,1	3,1
Madre de Dios	4,4	7,4	6,7	9,9	7,6	9,1	8,1	7,0
Moquegua	17,1	24,3	31,3	34,1	27,0	24,4	30,2	24,6
Pasco	8,6	11,5	12,6	14,0	10,6	9,8	11,8	9,9
Piura	7,6	9,2	11,4	13,4	12,2	12,2	13,6	11,6
Puno	5,1	8,2	10,6	16,6	6,8	7,2	10,1	10,1
San Martín	3,5	5,0	6,1	8,6	7,0	7,0	7,9	6,9
Tacna	23,2	30,3	31,0	38,0	26,1	28,9	31,1	27,0
Tumbes	3,5	5,1	6,3	8,0	8,3	9,1	9,5	8,2
Ucayali	2,1	3,2	4,1	4,7	6,7	6,0	6,6	4,8

Nota: En el caso del MINEDU, para el año 2019. dado que es una evaluación muestral con representatividad regional, debido al azar, las escuelas seleccionadas no abarcaron los 43 distritos que conforman la provincia de Lima
Nivel Satisfactorio: El estudiante logró los aprendizajes esperados para el grado y está listo para seguir aprendiendo.
1/ Comprende los 43 distritos que conforman la provincia de Lima.
2/ Incluye las provincias de: Barranca, Cajatambo, Canta, Cañete, Huaral, Huarochirí, Huaura, Oyón y Yauyos.
Fuente: Ministerio de Educación -MINEDU - UMC. Evaluación Censal de Estudiantes (ECE) 2019. Segundo grado de secundaria.

CARACTERÍSTICAS EDUCATIVAS DE LA POBLACIÓN DE 15 A 29 AÑOS DE EDAD

Anexo

IX

CUADRO Nº 9.1
PERÚ: POBLACIÓN DE 15 A 29 AÑOS QUE ASISTIÓ EL AÑO PASADO A EDUCACIÓN SUPERIOR NO UNIVERSITARIA Y RESULTADO QUE OBTUVO, SEGÚN DEPARTAMENTO, 2019
(Porcentaje)

Departamento	Total	Aprobado	Desaprobado	Retirado	Otro 1/
Total	**100,0**	**92,4**	**0,4**	**2,2**	**4,9**
Amazonas	100,0	83,4	0,0	5,5	11,1
Áncash	100,0	92,9	0,0	1,1	6,0
Apurímac	100,0	100,0	0,0	0,0	0,0
Arequipa	100,0	96,0	0,0	4,0	0,0
Ayacucho	100,0	95,3	0,0	4,7	0,0
Cajamarca	100,0	92,9	3,2	0,0	3,9
Callao	100,0	86,2	0,0	3,3	10,5
Cusco	100,0	97,4	0,0	0,0	2,6
Huancavelica	100,0	94,4	0,0	1,8	3,8
Huánuco	100,0	95,8	2,1	0,0	2,1
Ica	100,0	85,9	0,0	10,3	3,8
Junín	100,0	85,5	0,9	1,7	11,8
La Libertad	100,0	94,8	0,0	2,7	2,5
Lambayeque	100,0	89,1	0,0	4,2	6,7
Lima	100,0	94,5	0,0	0,4	5,2
Provincia de Lima 2/	100,0	94,1	0,0	0,4	5,5
Región Lima 3/	100,0	98,8	0,0	0,0	1,2
Loreto	100,0	89,4	0,0	9,5	1,1
Madre de Dios	100,0	94,4	0,0	5,6	0,0
Moquegua	100,0	96,6	1,6	1,8	0,0
Pasco	100,0	91,5	4,3	0,0	4,2
Piura	100,0	85,6	1,8	2,5	10,1
Puno	100,0	90,4	1,3	2,6	5,7
San Martín	100,0	94,0	0,0	6,0	0,0
Tacna	100,0	90,9	0,6	0,0	8,6
Tumbes	100,0	93,6	4,7	1,7	0,0
Ucayali	100,0	94,2	0,0	3,2	2,6

1/ Considera a los estudiantes que aún no han concluído el año electivo.
2/ Comprende los 43 distritos que conforman la provincia de Lima.
3/ Comprende las provincias de Barranca, Cajatambo, Canta, Cañete, Huaral, Huarochirí, Huaura, Oyón y Yauyos.
Fuente: Instituto Nacional de Estadística e Informática-Encuesta Nacional de Hogares.

CUADRO Nº 9.2
PERÚ: POBLACIÓN DE 15 A 29 AÑOS QUE ASISTIÓ EL AÑO PASADO A EDUCACIÓN SUPERIOR NO UNIVERSITARIA Y RESULTADO QUE OBTUVO, SEGÚN DEPARTAMENTO, 2019
(Porcentaje)

Departamento	Total	Aprobado	Desaprobado	Retirado	Otro 1/
Total	**100,0**	**94,0**	**0,2**	**1,2**	**4,6**
Amazonas	100,0	83,9	0,0	3,8	12,4
Áncash	100,0	90,1	0,0	0,6	9,4
Apurímac	100,0	97,2	0,0	0,5	2,3
Arequipa	100,0	99,3	0,0	0,7	0,0
Ayacucho	100,0	95,7	0,0	0,7	3,5
Cajamarca	100,0	96,7	0,0	0,0	3,3
Callao	100,0	93,4	0,0	1,9	4,7
Cusco	100,0	98,3	0,0	0,0	1,7
Huancavelica	100,0	92,4	0,0	3,4	4,2
Huánuco	100,0	95,6	0,0	1,0	3,4
Ica	100,0	95,6	0,5	0,8	3,0
Junín	100,0	76,7	0,0	1,0	22,3
La Libertad	100,0	94,6	1,1	0,8	3,4
Lambayeque	100,0	93,3	0,9	0,0	5,9
Lima	100,0	95,5	0,2	1,6	2,7
Provincia de Lima 2/	100,0	95,4	0,2	1,7	2,7
Región Lima 3/	100,0	97,8	0,0	0,0	2,2
Loreto	100,0	85,4	0,0	3,4	11,2
Madre de Dios	100,0	96,0	0,1	3,1	0,8
Moquegua	100,0	95,7	0,8	2,1	1,4
Pasco	100,0	94,7	0,0	3,2	2,1
Piura	100,0	90,6	0,1	1,0	8,3
Puno	100,0	94,6	0,0	0,8	4,7
San Martín	100,0	97,1	0,0	0,0	2,9
Tacna	100,0	98,0	0,2	1,5	0,3
Tumbes	100,0	90,7	0,0	6,0	3,3
Ucayali	100,0	92,5	0,0	0,0	7,5

Nota: Incluye postgrado.
1/ Considera a los estudiantes que aún no han concluído el año electivo.
2/ Comprende los 43 distritos que conforman la provincia de Lima.
3/ Comprende las provincias de Barranca, Cajatambo, Canta, Cañete, Huaral, Huarochirí, Huaura, Oyón y Yauyos.
Fuente: Instituto Nacional de Estadística e Informática-Encuesta Nacional de Hogares.

CUADRO Nº 9.3
PERÚ: NIVEL DE EDUCACIÓN DE LA POBLACIÓN DE 15 A 29 AÑOS DE EDAD, SEGÚN SEXO Y ÁREA DE RESIDENCIA, 2009 Y 2019
(Porcentaje)

Nivel educativo/sexo/área de residencia	2009			2019		
	Total	15 a 24 años	25 a 29 años	Total	15 a 24 años	25 a 29 años
Nacional						
Hombre	**100,0**	**100,0**	**100,0**	**100,0**	**100,0**	**100,0**
Sin nivel/inicial	0,5	0,4	0,6	0,4	0,3	0,5
Primaria 1/	10,7	10,3	11,8	5,7	4,7	7,7
Secundaria	60,9	67,3	45,2	57,6	65,3	40,2
Superior	27,9	21,9	42,4	36,4	29,7	51,5
No universitaria incompleta	7,3	7,0	8,2	7,4	7,7	6,7
No universitaria completa	6,7	3,5	14,7	6,7	3,7	13,4
Universitaria incompleta	10,1	10,2	9,8	15,7	16,0	14,8
Universitaria completa 2/	3,7	1,3	9,7	6,7	2,3	16,5
Mujer	**100,0**	**100,0**	**100,0**	**100,0**	**100,0**	**100,0**
Sin nivel/inicial	1,0	0,7	1,8	0,6	0,5	0,9
Primaria 1/	13,5	11,9	17,4	6,8	4,7	11,6
Secundaria	54,6	61,4	38,7	51,8	59,5	34,1
Superior	30,8	26,0	42,1	40,8	35,3	53,4
No universitaria incompleta	7,7	7,4	8,3	7,7	8,2	6,7
No universitaria completa	7,4	4,6	14,1	7,9	5,1	14,4
Universitaria incompleta	10,9	12,5	7,1	17,0	18,9	12,5
Universitaria completa 2/	4,9	1,6	12,6	8,2	3,1	19,8
Urbana						
Hombre	**100,0**	**100,0**	**100,0**	**100,0**	**100,0**	**100,0**
Sin nivel/inicial	0,3	0,3	0,4	0,3	0,2	0,3
Primaria 1/	5,6	5,6	5,6	3,9	3,4	4,8
Secundaria	60,3	67,2	44,8	54,4	62,5	37,5
Superior	33,8	26,9	49,2	41,5	33,9	57,4
No universitaria incompleta	8,6	8,2	9,3	7,9	8,3	7,2
No universitaria completa	7,8	3,9	16,7	7,4	4,0	14,5
Universitaria incompleta	12,6	13,1	11,5	18,2	18,8	16,8
Universitaria completa 2/	4,8	1,7	11,7	8,0	2,8	18,8
Mujer	**100,0**	**100,0**	**100,0**	**100,0**	**100,0**	**100,0**
Sin nivel/inicial	0,4	0,3	0,6	0,4	0,4	0,5
Primaria 1/	6,8	5,5	9,5	3,9	2,6	6,6
Secundaria	55,0	62,1	40,0	49,3	56,8	33,0
Superior	37,8	32,2	49,9	46,5	40,2	59,9
No universitaria incompleta	9,1	8,8	9,7	8,3	8,7	7,3
No universitaria completa	8,9	5,4	16,5	8,9	5,7	15,9
Universitaria incompleta	13,5	16,0	8,4	19,5	22,0	14,0
Universitaria completa 2/	6,3	2,0	15,3	9,8	3,8	22,7
Rural						
Hombre	**100,0**	**100,0**	**100,0**	**100,0**	**100,0**	**100,0**
Sin nivel/inicial	0,8	0,6	1,4	0,9	0,7	1,6
Primaria 1/	25,4	22,6	34,3	12,7	9,2	23,6
Secundaria	62,6	67,6	46,6	70,1	74,9	54,7
Superior	11,2	9,2	17,7	16,3	15,1	20,1
No universitaria incompleta	3,9	3,8	4,2	5,2	5,6	4,2
No universitaria completa	3,7	2,4	7,6	3,8	2,7	7,2
Universitaria incompleta	2,9	2,6	3,8	5,8	6,3	4,2
Universitaria completa 2/	0,7	0,3	2,1	1,4	0,5	4,4
Mujer	**100,0**	**100,0**	**100,0**	**100,0**	**100,0**	**100,0**
Sin nivel/inicial	3,0	1,8	6,8	1,5	0,9	3,2
Primaria 1/	34,9	30,1	50,1	19,7	13,0	41,5
Secundaria	53,2	59,6	33,4	63,0	70,1	40,2
Superior	8,8	8,5	9,7	15,7	15,9	15,2
No universitaria incompleta	3,3	3,6	2,4	5,3	5,9	3,4
No universitaria completa	2,7	2,1	4,4	3,3	2,8	5,2
Universitaria incompleta	2,4	2,6	1,9	5,9	6,6	3,6
Universitaria completa 2/	0,4	0,3	1,0	1,2	0,7	2,9

1/ El año 2019 incluye educación básica especial.
2/ Incluye postgrado.
Fuente: Instituto Nacional de Estadística e Informática-Encuesta Nacional de Hogares.

NIVELES DE CONFIANZA DE LOS INDICADORES

CUADRO Nº 1
PERÚ: TASA BRUTA DE MATRÍCULA ESCOLAR DE LA POBLACIÓN DE 6 A 11 AÑOS DE EDAD, SEGÚN ÁMBITO GEOGRÁFICO, 2019
(Porcentaje de población de 6 a 11 años de edad)

Ámbito geográfico	Estimado	Intervalo de confianza al 95%		C.V. (%)
		Inferior	Superior	
Total	**99,0**	**98,5**	**99,3**	**0,2**
Área de residencia				
Urbana	98,8	98,2	99,3	0,3
Rural	99,2	98,8	99,5	0,2
Región natural				
Costa	98,7	97,7	99,2	0,4
Sierra	99,5	99,2	99,7	0,1
Selva	98,6	97,7	99,2	0,4
Departamento				
Amazonas	98,2	94,7	99,4	1,0
Áncash	99,6	98,6	99,9	0,3
Apurímac	100,0	-	-	-
Arequipa	99,7	98,1	100,0	0,3
Ayacucho	98,8	95,6	99,7	0,8
Cajamarca	99,1	97,5	99,7	0,5
Prov.Const. del Callao	100,0	-	-	-
Cusco	99,5	98,2	99,9	0,3
Huancavelica	100,0	-	-	-
Huánuco	99,8	98,3	100,0	0,2
Ica	99,6	98,4	99,9	0,3
Junín	98,3	95,1	99,4	1,0
La Libertad	99,0	97,0	99,7	0,6
Lambayeque	99,8	98,8	100,0	0,2
Lima	97,8	96,1	98,8	0,7
Provincia de Lima 1/	97,6	95,7	98,7	0,7
Región Lima 2/	99,6	98,4	99,9	0,3
Loreto	98,6	97,0	99,4	0,6
Madre de Dios	99,0	93,6	99,9	1,0
Moquegua	98,4	93,9	99,6	1,1
Pasco	99,6	97,4	99,9	0,4
Piura	99,6	98,6	99,9	0,3
Puno	99,7	97,9	100,0	0,3
San Martín	99,7	97,8	100,0	0,3
Tacna	99,9	99,0	100,0	0,1
Tumbes	100,0	-	-	-
Ucayali	98,4	96,5	99,2	0,6

1/ Comprende los 43 distritos que conforman la provincia de Lima.
2/ Comprende las provincias de Barranca, Cajatambo, Canta, Cañete, Huaral, Huarochirí, Huaura, Oyón y Yauyos.
Fuente: Instituto Nacional de Estadística e Informática-Encuesta Nacional de Hogares.

CUADRO Nº 2
PERÚ: TASA BRUTA DE MATRÍCULA ESCOLAR DE LA POBLACIÓN DE 12 A 16 AÑOS DE EDAD, SEGÚN ÁMBITO GEOGRÁFICO, 2019
(Porcentaje del total de población de 12 a 16 años de edad)

Ámbito geográfico	Estimado	Intervalo de confianza al 95%		C.V. (%)
		Inferior	Superior	
Total	**96,1**	**95,5**	**96,6**	**0,3**
Área				
Urbana	96,9	96,2	97,5	0,4
Rural	94,0	93,0	94,9	0,5
Región natural				
Costa	96,7	95,7	97,5	0,5
Sierra	96,3	95,4	97,0	0,4
Selva	93,6	92,3	94,7	0,7
Departamento				
Amazonas	95,6	92,0	97,7	1,4
Áncash	98,3	96,5	99,2	0,6
Apurímac	97,4	95,2	98,6	0,9
Arequipa	99,1	97,4	99,7	0,5
Ayacucho	98,3	95,8	99,3	0,8
Cajamarca	94,2	91,2	96,3	1,3
Prov.Const. del Callao	96,7	93,1	98,5	1,3
Cusco	96,5	93,5	98,1	1,1
Huancavelica	97,4	95,3	98,6	0,8
Huánuco	93,8	91,0	95,8	1,3
Ica	97,1	94,5	98,5	1,0
Junín	97,8	95,3	99,0	0,9
La Libertad	90,8	87,1	93,5	1,8
Lambayeque	95,5	91,7	97,6	1,5
Lima	96,8	95,1	98,0	0,7
Provincia de Lima 1/	96,7	94,8	98,0	0,8
Región Lima 2/	97,5	95,2	98,7	0,9
Loreto	93,0	90,3	95,0	1,3
Madre de Dios	99,5	98,0	99,9	0,4
Moquegua	98,8	95,4	99,7	0,8
Pasco	97,4	94,5	98,8	1,0
Piura	96,1	93,4	97,7	1,1
Puno	98,4	94,9	99,5	1,0
San Martín	92,1	88,6	94,6	1,6
Tacna	98,7	94,6	99,7	1,0
Tumbes	99,1	95,2	99,8	0,8
Ucayali	90,2	85,7	93,5	2,2

1/ Comprende los 43 distritos que conforman la provincia de Lima.
2/ Comprende las provincias de Barranca, Cajatambo, Canta, Cañete, Huaral, Huarochirí, Huaura, Oyón y Yauyos.
Fuente: Instituto Nacional de Estadística e Informática-Encuesta Nacional de Hogares.

CUADRO Nº 3
PERÚ: TASA NETA DE ASISTENCIA A EDUCACIÓN PRIMARIA DE LA POBLACIÓN DE 6 A 11 AÑOS DE EDAD, SEGÚN ÁMBITO GEOGRÁFICO, 2019
(Porcentaje del total de población de 6 a 11 años de edad)

Ámbito geográfico	Estimado	Intervalo de confianza al 95%		C.V. (%)
		Inferior	Superior	
Total	**93,6**	**92,9**	**94,3**	**0,4**
Área de residencia				
Urbana	93,5	92,6	94,4	0,5
Rural	93,9	93,1	94,6	0,4
Región natural				
Costa	93,7	92,5	94,8	0,6
Sierra	93,8	92,8	94,7	0,5
Selva	93,0	91,7	94,0	0,6
Departamento				
Amazonas	91,8	88,2	94,4	1,7
Áncash	93,7	90,6	95,8	1,4
Apurímac	96,9	94,0	98,5	1,1
Arequipa	93,9	90,6	96,1	1,5
Ayacucho	93,2	88,7	96,0	1,9
Cajamarca	94,6	92,2	96,3	1,1
Prov.Const. del Callao	91,9	86,5	95,3	2,4
Cusco	96,1	93,0	97,9	1,2
Huancavelica	92,0	88,5	94,5	1,6
Huánuco	91,9	88,8	94,1	1,5
Ica	95,8	93,2	97,4	1,1
Junín	89,6	85,4	92,7	2,1
La Libertad	93,8	90,7	95,9	1,4
Lambayeque	93,1	89,9	95,3	1,5
Lima	93,4	91,3	95,0	1,0
Provincia de Lima 1/	93,5	91,1	95,3	1,1
Región Lima 2/	92,6	88,3	95,4	1,9
Loreto	94,3	92,1	95,8	1,0
Madre de Dios	95,4	90,6	97,8	1,8
Moquegua	93,6	88,9	96,4	2,0
Pasco	95,6	92,1	97,7	1,4
Piura	94,7	92,4	96,3	1,0
Puno	94,4	89,8	97,0	1,8
San Martín	93,1	89,8	95,4	1,5
Tacna	95,4	91,2	97,7	1,6
Tumbes	97,5	94,8	98,8	1,0
Ucayali	92,8	90,0	94,9	1,3

1/ Comprende los 43 distritos que conforman la provincia de Lima.
2/ Comprende las provincias de Barranca, Cajatambo, Canta, Cañete, Huaral, Huarochirí, Huaura, Oyón y Yauyos.
Fuente: Instituto Nacional de Estadística e Informática-Encuesta Nacional de Hogares.

CUADRO Nº 4
PERÚ: TASA NETA DE ASISTENCIA A EDUCACIÓN SECUNDARIA DE LA POBLACIÓN DE 12 A 16 AÑOS DE EDAD, SEGÚN ÁMBITO GEOGRÁFICO, 2019
(Porcentaje del total de población de 12 a 16 años de edad)

Ámbito geográfico	Estimado	Intervalo de confianza al 95%		C.V. (%)
		Inferior	Superior	
Total	**84,5**	**83,4**	**85,6**	**0,6**
Área de residencia				
Urbana	86,7	85,3	88,0	0,8
Rural	79,3	77,6	80,8	1,1
Región natural				
Costa	86,1	84,3	87,8	1,0
Sierra	84,7	83,1	86,2	1,0
Selva	78,9	76,6	81,0	1,4
Departamento				
Amazonas	80,7	75,4	85,1	3,1
Áncash	86,3	82,1	89,7	2,2
Apurímac	84,3	79,2	88,3	2,8
Arequipa	90,0	85,5	93,2	2,2
Ayacucho	85,9	81,7	89,3	2,3
Cajamarca	83,7	78,6	87,8	2,8
Prov.Const. del Callao	87,9	81,6	92,2	3,0
Cusco	87,1	82,1	90,8	2,5
Huancavelica	86,3	81,8	89,8	2,4
Huánuco	80,4	75,9	84,2	2,6
Ica	88,0	83,8	91,3	2,2
Junín	83,8	79,1	87,6	2,6
La Libertad	78,6	73,9	82,7	2,9
Lambayeque	84,5	80,0	88,2	2,5
Lima	87,1	84,1	89,7	1,6
Provincia de Lima 1/	87,1	83,7	89,9	1,8
Región Lima 2/	87,5	83,4	90,7	2,1
Loreto	75,2	70,5	79,3	3,0
Madre de Dios	92,3	85,3	96,2	2,9
Moquegua	90,6	84,6	94,5	2,7
Pasco	88,1	81,6	92,5	3,1
Piura	80,6	76,6	84,1	2,4
Puno	86,7	80,4	91,3	3,2
San Martín	79,4	74,1	83,8	3,1
Tacna	89,6	84,4	93,3	2,5
Tumbes	87,3	81,2	91,6	3,0
Ucayali	72,3	66,2	77,6	4,0

1/ Comprende los 43 distritos que conforman la provincia de Lima.
2/ Comprende las provincias de Barranca, Cajatambo, Canta, Cañete, Huaral, Huarochirí, Huaura, Oyón y Yauyos.
Fuente: Instituto Nacional de Estadística e Informática-Encuesta Nacional de Hogares.

CUADRO Nº 5
PERÚ: PROMEDIO DE AÑO DE ESTUDIOS ALCANZADOS POR LA POBLACIÓN DE 15 Y MÁS AÑOS DE EDAD, SEGÚN ÁMBITO GEOGRÁFICO, 2019
(años de estudios)

Ámbito geográfico	Estimado	Intervalo de confianza al 95%		C.V. (%)
		Inferior	Superior	
Total	**10,3**	**10,3**	**10,4**	**0,3**
Área de residencia				
Urbana	10,9	10,8	11,0	0,3
Rural	7,8	7,7	7,9	0,5
Región natural				
Costa	10,9	10,9	11,0	0,4
Sierra	9,6	9,5	9,7	0,6
Selva	9,1	9,0	9,2	0,7
Departamento				
Amazonas	9,0	8,7	9,3	1,6
Áncash	9,8	9,5	10,1	1,5
Apurímac	9,7	9,3	10,1	2,1
Arequipa	11,1	10,9	11,3	0,9
Ayacucho	9,3	8,9	9,7	2,0
Cajamarca	8,6	8,2	8,9	1,9
Prov.Const. del Callao	11,2	11,1	11,4	0,7
Cusco	9,7	9,4	10,1	1,9
Huancavelica	8,9	8,5	9,3	2,2
Huánuco	8,8	8,5	9,1	1,8
Ica	11,2	11,1	11,4	0,7
Junín	10,0	9,7	10,3	1,3
La Libertad	9,9	9,6	10,2	1,4
Lambayeque	10,2	9,9	10,4	1,3
Lima	11,3	11,2	11,4	0,5
Provincia de Lima 1/	11,4	11,3	11,5	0,5
Región Lima 2/	10,0	9,8	10,2	0,9
Loreto	9,1	8,8	9,3	1,7
Madre de Dios	10,3	10,0	10,6	1,6
Moquegua	11,0	10,7	11,3	1,3
Pasco	10,0	9,7	10,4	1,6
Piura	9,5	9,3	9,8	1,3
Puno	9,9	9,6	10,2	1,5
San Martín	9,0	8,7	9,3	1,7
Tacna	11,0	10,7	11,2	1,0
Tumbes	10,0	9,8	10,3	1,3
Ucayali	9,5	9,3	9,8	1,3

1/ Comprende los 43 distritos que conforman la provincia de Lima.
2/ Comprende las provincias de Barranca, Cajatambo, Canta, Cañete, Huaral, Huarochirí, Huaura, Oyón y Yauyos.
Fuente: Instituto Nacional de Estadística e Informática-Encuesta Nacional de Hogares.

CUADRO Nº 6
PERÚ: NIVEL DE EDUCACIÓN DE LA POBLACIÓN DE 15 Y MÁS AÑOS DE EDAD, SEGÚN ÁMBITO GEOGRÁFICO, 2019
(% respecto del total de población de 15 y más años de edad)

Ámbito geográfico	Estimado	Intervalo de confianza al 95%		C.V. (%)
		Inferior	Superior	
Total	**100,0**	**100,0**	**100,0**	
sin nivel/inicial	3,7	3,6	3,9	2,3
primaria 1/	20,1	19,6	20,5	1,1
secundaria	43,9	43,3	44,6	0,8
superior 2/	32,2	31,5	33,0	1,2
Lima Metropolitana 3/	**100,0**	**100,0**	**100,0**	
sin nivel/inicial	1,5	1,3	1,8	8,9
primaria 1/	10,4	9,7	11,1	3,6
secundaria	47,0	45,4	48,7	1,7
superior 2/	41,0	39,2	42,9	2,3
Resto país	**100,0**	**100,0**	**100,0**	
sin nivel/inicial	4,9	4,7	5,1	2,2
primaria 1/	25,0	24,5	25,6	1,1
secundaria	42,4	41,8	42,9	0,7
superior 2/	27,7	27,0	28,4	1,3
Urbana	**100,0**	**100,0**	**100,0**	
sin nivel/inicial	2,4	2,3	2,6	3,6
primaria 1/	15,1	14,7	15,6	1,6
secundaria	44,7	43,9	45,5	0,9
superior 2/	37,7	36,8	38,6	1,2
Rural	**100,0**	**100,0**	**100,0**	
sin nivel/inicial	9,2	8,8	9,7	2,4
primaria 1/	40,6	39,7	41,6	1,1
secundaria	40,7	39,9	41,5	1,0
superior 2/	9,4	8,9	10,0	3,0
Costa	**100,0**	**100,0**	**100,0**	
sin nivel/inicial	2,3	2,1	2,5	4,8
primaria 1/	14,4	13,8	15,0	2,1
secundaria	46,2	45,1	47,2	1,1
superior 2/	37,2	36,1	38,4	1,6
Sierra	**100,0**	**100,0**	**100,0**	
sin nivel/inicial	6,4	6,0	6,8	2,9
primaria 1/	26,9	26,0	27,8	1,7
secundaria	39,4	38,5	40,3	1,1
superior 2/	27,3	26,1	28,5	2,2
Selva	**100,0**	**100,0**	**100,0**	
sin nivel/inicial	4,2	3,8	4,7	5,3
primaria 1/	30,2	29,0	31,5	2,2
secundaria	44,6	43,5	45,6	1,2
superior 2/	21,0	19,7	22,3	3,2

1/ A partir del año 2017, incluye educación básica especial.
2/ Incluye: Superior no universitaria, universitaria y post grado.
3/ Incluye la Provincia Constitucional del Callao y la Provincia de Lima.
Fuente: Instituto Nacional de Estadística e Informática-Encuesta Nacional de Hogares.

CUADRO Nº 7
PERÚ: POBLACIÓN DE 6 A 11 AÑOS DE EDAD QUE ASISTE A EDUCACIÓN PRIMARIA AL GRADO QUE LE CORRESPONDE PARA LA EDAD, SEGÚN ÁMBITO GEOGRÁFICO, 2019
(Porcentaje del total de población de 6 a 11 años de edad)

Ámbito geográfico	Estimado	Intervalo de confianza al 95%		C.V. (%)
		Inferior	Superior	
Total	**57,6**	**56,1**	**59,0**	**1,3**
Área de residencia				
Urbana	58,9	57,1	60,8	1,6
Rural	54,1	52,1	56,2	2,0
Región natural				
Costa	58,7	56,4	61,0	2,0
Sierra	57,7	55,4	59,9	2,0
Selva	53,9	51,2	56,6	2,6
Departamento				
Amazonas	58,2	52,7	63,6	4,8
Áncash	56,0	49,9	62,0	5,5
Apurímac	60,1	54,0	65,9	5,1
Arequipa	61,3	55,2	67,1	5,0
Ayacucho	54,9	47,8	61,8	6,6
Cajamarca	58,5	52,9	63,8	4,8
Prov.Const. del Callao	56,0	48,5	63,2	6,8
Cusco	64,7	57,1	71,7	5,8
Huancavelica	54,3	47,3	61,2	6,6
Huánuco	53,7	47,9	59,3	5,4
Ica	59,3	52,4	65,7	5,8
Junín	52,8	46,4	59,1	6,2
La Libertad	57,5	52,1	62,6	4,7
Lambayeque	56,9	51,5	62,1	4,8
Lima	59,2	55,5	62,8	3,1
Provincia de Lima 1/	59,5	55,5	63,4	3,4
Región Lima 2/	56,4	49,9	62,7	5,8
Loreto	50,8	46,1	55,6	4,8
Madre de Dios	55,5	46,7	63,9	8,0
Moquegua	62,4	53,6	70,5	6,9
Pasco	57,6	49,0	65,8	7,5
Piura	52,3	46,9	57,7	5,3
Puno	62,2	54,7	69,2	6,0
San Martín	56,7	50,1	63,0	5,8
Tacna	61,2	53,4	68,5	6,4
Tumbes	64,2	56,4	71,3	6,0
Ucayali	53,3	47,2	59,3	5,8

1/ Comprende los 43 distritos que conforman la provincia de Lima.
2/ Comprende las provincias de Barranca, Cajatambo, Canta, Cañete, Huaral, Huarochirí, Huaura, Oyón y Yauyos.
Fuente: Instituto Nacional de Estadística e Informática-Encuesta Nacional de Hogares.

CUADRO Nº 8
PERÚ: POBLACIÓN DE 12 A 16 AÑOS DE EDAD QUE ASISTE A EDUCACIÓN SECUNDARIA AL AÑO QUE LE CORRESPONDE PARA LA EDAD, SEGÚN ÁMBITO GEOGRÁFICO, 2019
(Porcentaje del total de población de 12 a 16 años de edad)

Ámbito geográfico	Estimado	Intervalo de confianza al 95%		C.V. (%)
		Inferior	Superior	
Total	**54,0**	**52,6**	**55,5**	**1,4**
Área de residencia				
Urbana	58,1	56,2	59,9	1,7
Rural	44,3	42,3	46,3	2,3
Región natural				
Costa	58,1	55,7	60,5	2,1
Sierra	52,7	50,5	54,8	2,1
Selva	44,4	41,4	47,4	3,4
Departamento				
Amazonas	44,0	37,8	50,4	7,3
Áncash	52,0	45,9	58,0	5,9
Apurímac	53,8	46,5	61,0	7,0
Arequipa	69,1	63,1	74,5	4,2
Ayacucho	51,1	45,2	57,0	5,9
Cajamarca	47,3	41,2	53,5	6,6
Prov.Const. del Callao	57,9	49,5	65,9	7,3
Cusco	57,8	51,9	63,5	5,1
Huancavelica	53,2	46,5	59,8	6,4
Huánuco	42,7	37,2	48,4	6,7
Ica	63,5	57,5	69,1	4,7
Junín	50,9	43,9	57,8	7,0
La Libertad	46,0	40,9	51,3	5,8
Lambayeque	53,9	48,1	59,6	5,4
Lima	60,5	56,7	64,2	3,2
Provincia de Lima 1/	60,6	56,5	64,7	3,5
Región Lima 2/	59,0	52,9	64,8	5,1
Loreto	37,0	32,0	42,3	7,1
Madre de Dios	60,7	51,6	69,1	7,4
Moquegua	60,7	51,8	68,9	7,2
Pasco	59,6	51,1	67,6	7,1
Piura	49,9	45,0	54,7	5,0
Puno	56,9	50,4	63,2	5,8
San Martín	49,0	42,1	55,9	7,2
Tacna	63,4	56,1	70,2	5,7
Tumbes	57,3	48,9	65,4	7,4
Ucayali	38,3	32,0	45,0	8,6

1/ Comprende los 43 distritos que conforman la provincia de Lima.
2/ Comprende las provincias de Barranca, Cajatambo, Canta, Cañete, Huaral, Huarochirí, Huaura, Oyón y Yauyos.
Fuente: Instituto Nacional de Estadística e Informática-Encuesta Nacional de Hogares.

CUADRO Nº 9
PERÚ: TASA DE ANALFABETISMO DE LA POBLACIÓN DE 15 Y MÁS AÑOS DE EDAD, SEGÚN ÁMBITO GEOGRÁFICO, 2019
(Porcentaje del total de población de 15 y más años de edad)

Ámbito geográfico	Estimado	Intervalo de confianza al 95%		C.V. (%)
		Inferior	Superior	
Total	**5,6**	**5,3**	**5,8**	**2,0**
Área de residencia				
Urbana	3,4	3,2	3,6	3,3
Rural	14,5	13,9	15,1	2,0
Región natural				
Costa	3,0	2,8	3,3	4,3
Sierra	9,9	9,4	10,4	2,5
Selva	7,0	6,4	7,6	4,4
Departamento				
Amazonas	8,0	6,8	9,5	8,4
Áncash	9,0	7,7	10,6	8,2
Apurímac	12,6	10,7	14,8	8,3
Arequipa	3,1	2,6	3,8	10,0
Ayacucho	11,5	9,9	13,3	7,5
Cajamarca	12,1	10,7	13,7	6,4
Prov.Const. del Callao	1,9	1,4	2,6	16,5
Cusco	9,9	8,4	11,6	8,2
Huancavelica	12,5	10,9	14,2	6,8
Huánuco	13,6	12,0	15,3	6,2
Ica	2,3	1,9	2,8	10,6
Junín	7,0	5,9	8,4	9,2
La Libertad	5,1	4,3	6,0	8,7
Lambayeque	5,2	4,4	6,2	8,3
Lima	2,3	2,0	2,7	7,7
Provincia de Lima 1/	2,1	1,7	2,5	9,1
Región Lima 2/	4,4	3,7	5,2	8,6
Loreto	6,4	5,3	7,8	9,7
Madre de Dios	3,5	2,6	4,7	15,2
Moquegua	4,3	3,3	5,6	13,2
Pasco	6,0	4,8	7,4	11,2
Piura	7,1	6,0	8,5	9,0
Puno	8,6	7,4	10,0	7,6
San Martín	7,3	6,0	8,9	10,1
Tacna	3,3	2,6	4,2	12,1
Tumbes	3,5	2,7	4,5	12,9
Ucayali	4,7	3,9	5,8	10,2

Nota: Un coeficiente de variación que oscila entre 0 a 5% indica que las estimaciones obtenidas tienen muy buena precisión. A partir de 5% a 10%, las estimaciones obtenidas tienen buena precisión. De 10% a 15% se considera precisión aceptable. A partir de15% hacia adelante deben ser consideradas solamente como resultados referenciales.
1/ Comprende los 43 distritos que conforman la provincia de Lima.
2/ Comprende las provincias de Barranca, Cajatambo, Canta, Cañete, Huaral, Huarochirí, Huaura, Oyón y Yauyos.
Fuente: Instituto Nacional de Estadística e Informática-Encuesta Nacional de Hogares.

CUADRO Nº 10
PERÚ: TASA DE ANALFABETISMO DE LA POBLACIÓN MASCULINA DE 15 Y MÁS AÑOS DE EDAD, SEGÚN ÁMBITO GEOGRÁFICO, 2019
(Porcentaje del total de población masculina de 15 y más años de edad)

Ámbito geográfico	Estimado	Intervalo de confianza al 95%		C.V. (%)
		Inferior	Superior	
Total	**3,0**	**2,8**	**3,2**	**3,4**
Área de residencia				
Urbana	1,8	1,6	2,1	5,8
Rural	7,3	6,8	7,8	3,5
Región natural				
Costa	1,8	1,6	2,1	7,1
Sierra	4,4	4,1	4,8	4,5
Selva	4,4	3,9	5,0	6,8
Departamento				
Amazonas	4,3	3,3	5,6	13,2
Áncash	4,5	3,5	5,7	12,2
Apurímac	5,8	4,5	7,6	13,5
Arequipa	1,5	1,0	2,3	21,5
Ayacucho	5,1	3,8	6,7	14,3
Cajamarca	6,5	5,2	8,1	11,3
Prov.Const. del Callao	0,6	0,3	1,3	37,2
Cusco	3,8	2,9	5,0	13,4
Huancavelica	5,9	4,5	7,6	13,4
Huánuco	7,2	5,9	8,8	10,1
Ica	1,8	1,3	2,6	18,1
Junín	3,3	2,5	4,3	13,6
La Libertad	2,6	2,0	3,5	15,0
Lambayeque	2,7	2,0	3,5	14,0
Lima	1,4	1,1	1,8	13,3
Provincia de Lima 1/	1,3	0,9	1,7	15,5
Región Lima 2/	2,4	1,8	3,3	14,9
Loreto	4,6	3,7	5,8	11,7
Madre de Dios	1,9	1,1	3,3	27,8
Moquegua	1,1	0,7	1,9	26,7
Pasco	2,6	1,7	3,8	20,7
Piura	4,9	3,9	6,1	11,8
Puno	3,1	2,3	4,3	16,2
San Martín	5,0	3,7	6,7	14,7
Tacna	1,4	0,9	2,3	24,7
Tumbes	3,7	2,5	5,4	19,8
Ucayali	2,2	1,5	3,2	18,5

Nota: Un coeficiente de variación que oscila entre 0 a 5% indica que las estimaciones obtenidas tienen muy buena precisión. A partir de 5% a 10%, las estimaciones obtenidas tienen buena precisión. De 10% a 15% se considera precisión aceptable. A partir de15% hacia adelante deben ser consideradas solamente como resultados referenciales.
1/ Comprende los 43 distritos que conforman la provincia de Lima.
2/ Comprende las provincias de Barranca, Cajatambo, Canta, Cañete, Huaral, Huarochirí, Huaura, Oyón y Yauyos.
Fuente: Instituto Nacional de Estadística e Informática-Encuesta Nacional de Hogares.

CUADRO Nº 11
PERÚ: TASA DE ANALFABETISMO DE LA POBLACIÓN FEMENINA DE 15 Y MÁS AÑOS DE EDAD, SEGÚN ÁMBITO GEOGRÁFICO, 2019
(Porcentaje del total de población femenina de 15 y más años de edad)

Ámbito geográfico	Estimado	Intervalo de confianza al 95%		C.V. (%)
		Inferior	Superior	
Total	**8,1**	**7,8**	**8,5**	**2,1**
Área de residencia				
Urbana	4,9	4,6	5,3	3,5
Rural	22,8	21,9	23,7	2,0
Región natural				
Costa	4,1	3,8	4,5	4,7
Sierra	15,4	14,6	16,2	2,7
Selva	10,1	9,2	11,0	4,7
Departamento				
Amazonas	12,3	10,3	14,6	8,9
Áncash	13,7	11,6	16,1	8,4
Apurímac	20,0	16,8	23,6	8,7
Arequipa	4,7	3,8	5,8	11,0
Ayacucho	18,5	15,8	21,5	7,9
Cajamarca	17,9	15,6	20,4	6,8
Prov.Const. del Callao	3,1	2,3	4,2	15,4
Cusco	16,0	13,5	18,7	8,3
Huancavelica	19,2	16,7	21,9	7,0
Huánuco	20,1	17,6	22,8	6,5
Ica	2,8	2,2	3,5	12,2
Junín	10,7	8,7	13,2	10,5
La Libertad	7,6	6,3	9,0	9,1
Lambayeque	7,6	6,4	9,1	9,0
Lima	3,1	2,7	3,7	8,1
Provincia de Lima 1/	2,8	2,3	3,4	9,7
Región Lima 2/	6,4	5,3	7,6	9,3
Loreto	8,4	6,9	10,4	10,5
Madre de Dios	5,8	4,3	7,9	15,8
Moquegua	8,1	6,2	10,5	13,6
Pasco	10,0	7,8	12,8	12,7
Piura	9,3	7,6	11,4	10,4
Puno	14,2	12,0	16,7	8,4
San Martín	10,3	8,5	12,5	10,0
Tacna	5,3	4,2	6,8	12,7
Tumbes	3,3	2,3	4,6	17,8
Ucayali	7,7	6,2	9,6	11,3

Nota: Un coeficiente de variación que oscila entre 0 a 5% indica que las estimaciones obtenidas tienen muy buena precisión. A partir de 5% a 10%, las estimaciones obtenidas tienen buena precisión. De 10% a 15% se considera precisión aceptable. A partir de15% hacia adelante deben ser consideradas solamente como resultados referenciales.
1/ Comprende los 43 distritos que conforman la provincia de Lima.
2/ Comprende las provincias de Barranca, Cajatambo, Canta, Cañete, Huaral, Huarochirí, Huaura, Oyón y Yauyos.
Fuente: Instituto Nacional de Estadística e Informática-Encuesta Nacional de Hogares.

CUADRO Nº 12
PERÚ: TASA DE ANALFABETISMO DE LA POBLACIÓN DE 15 Y MÁS AÑOS DE EDAD, SEGÚN GRUPO DE EDAD Y SEXO, 2019
(Porcentaje del total de población por sexo de 15 y más años de edad)

Grupo de edad / Sexo	Estimado	Intervalo de confianza al 95%		C.V. (%)
		Inferior	Superior	
Total				
15 - 19	0,8	0,6	1,0	15,8
20 - 24	1,1	0,9	1,4	12,3
25 - 29	1,9	1,5	2,3	9,8
30 - 34	3,1	2,7	3,6	7,4
35 - 39	3,7	3,3	4,2	6,6
40 - 44	5,2	4,7	5,9	6,1
45 - 49	5,8	5,2	6,5	5,8
50 - 54	6,9	6,2	7,6	5,4
55 - 59	8,1	7,3	9,0	5,5
60 - 64	9,6	8,6	10,6	5,3
65 - 69	14,5	13,2	15,9	4,8
70 - 74	18,8	17,1	20,6	4,7
75 - 79	24,3	22,1	26,6	4,7
80 - 84	26,5	23,8	29,3	5,2
85 y más	27,9	25,1	30,9	5,3
Hombre				
15 - 19	0,9	0,6	1,4	21,7
20 - 24	0,9	0,7	1,3	17,8
25 - 29	1,5	1,1	2,1	16,6
30 - 34	2,3	1,8	2,9	12,1
35 - 39	2,8	2,2	3,5	11,3
40 - 44	3,4	2,7	4,2	11,1
45 - 49	3,0	2,3	3,8	12,4
50 - 54	3,0	2,4	3,8	11,1
55 - 59	3,5	2,7	4,4	11,8
60 - 64	4,0	3,2	5,0	11,2
65 - 69	6,1	5,0	7,4	9,9
70 - 74	7,9	6,6	9,5	9,3
75 - 79	12,0	10,0	14,5	9,6
80 - 84	13,3	10,8	16,2	10,4
85 y más	15,2	12,3	18,7	10,7
Mujer				
15 - 19	0,6	0,4	0,9	22,0
20 - 24	1,3	0,9	1,7	16,2
25 - 29	2,2	1,8	2,8	11,8
30 - 34	4,0	3,4	4,8	9,1
35 - 39	4,6	3,9	5,3	7,8
40 - 44	7,1	6,2	8,1	6,9
45 - 49	8,6	7,6	9,7	6,4
50 - 54	10,5	9,4	11,8	5,9
55 - 59	12,5	11,2	14,0	5,8
60 - 64	15,2	13,6	17,0	5,7
65 - 69	21,6	19,4	23,9	5,2
70 - 74	28,3	25,6	31,3	5,1
75 - 79	35,6	32,1	39,2	5,1
80 - 84	37,2	33,1	41,5	5,8
85 y más	36,8	32,5	41,4	6,2

Nota: Un coeficiente de variación que oscila entre 0 a 5% indica que las estimaciones obtenidas tienen muy buena precisión. A partir de 5% a 10%, las estimaciones obtenidas tienen buena precisión. De 10% a 15% se considera precisión aceptable. A partir de15% hacia adelante deben ser consideradas solamente como resultados referenciales.
1/ Comprende los 43 distritos que conforman la provincia de Lima.
2/ Comprende las provincias de Barranca, Cajatambo, Canta, Cañete, Huaral, Huarochirí, Huaura, Oyón y Yauyos.
Fuente: Instituto Nacional de Estadística e Informática-Encuesta Nacional de Hogares.

CUADRO Nº 13
PERÚ: TASA DE ANALFABETISMO DE LA POBLACIÓN DE 15 Y MÁS AÑOS DE EDAD, SEGÚN GRUPO DE EDAD Y ÁREA DE RESIDENCIA, 2019
(Porcentaje del total de población de cada área 15 y más años de edad)

Grupos de edad / Área	Estimado	Intervalo de confianza al 95%		C.V. (%)
		Inferior	Superior	
Total				
15 - 19	0,8	0,6	1,0	15,8
20 - 24	1,1	0,9	1,4	12,3
25 - 29	1,9	1,5	2,3	9,8
30 - 34	3,1	2,7	3,6	7,4
35 - 39	3,7	3,3	4,2	6,6
40 - 44	5,2	4,7	5,9	6,1
45 - 49	5,8	5,2	6,5	5,8
50 - 54	6,9	6,2	7,6	5,4
55 - 59	8,1	7,3	9,0	5,5
60 - 64	9,6	8,6	10,6	5,3
65 - 69	14,5	13,2	15,9	4,8
70 - 74	18,8	17,1	20,6	4,7
75 - 79	24,3	22,1	26,6	4,7
80 - 84	26,5	23,8	29,3	5,2
85 y más	27,9	25,1	30,9	5,3
Urbana				
15 - 19	0,7	0,4	1,1	22,2
20 - 24	0,7	0,4	1,0	20,3
25 - 29	1,1	0,8	1,5	17,0
30 - 34	1,5	1,1	2,0	14,6
35 - 39	1,7	1,3	2,2	14,0
40 - 44	3,0	2,4	3,8	11,3
45 - 49	3,7	3,0	4,4	9,8
50 - 54	3,9	3,2	4,7	9,8
55 - 59	4,9	4,1	5,9	9,6
60 - 64	5,7	4,7	6,8	9,4
65 - 69	8,9	7,5	10,4	8,4
70 - 74	12,8	11,0	14,8	7,6
75 - 79	16,6	14,2	19,3	7,8
80 - 84	19,3	16,4	22,5	8,0
85 y más	20,3	17,3	23,7	8,0
Rural				
15 - 19	1,0	0,7	1,4	16,3
20 - 24	3,4	2,6	4,4	13,7
25 - 29	6,3	5,2	7,7	9,9
30 - 34	10,0	8,6	11,5	7,3
35 - 39	11,3	10,0	12,7	6,2
40 - 44	13,7	12,2	15,3	5,6
45 - 49	16,2	14,6	17,9	5,3
50 - 54	20,4	18,6	22,5	4,9
55 - 59	23,3	21,3	25,4	4,5
60 - 64	27,2	24,9	29,6	4,4
65 - 69	37,9	35,2	40,6	3,6
70 - 74	42,8	39,8	46,0	3,7
75 - 79	51,9	48,4	55,3	3,4
80 - 84	54,9	50,8	59,0	3,8
85 y más	60,5	56,0	64,8	3,7

Nota: Un coeficiente de variación que oscila entre 0 a 5% indica que las estimaciones obtenidas tienen muy buena precisión. A partir de 5% a 10%, las estimaciones obtenidas tienen buena precisión. De 10% a 15% se considera precisión aceptable. A partir de15% hacia adelante deben ser consideradas solamente como resultados referenciales.
1/ Comprende los 43 distritos que conforman la provincia de Lima.
2/ Comprende las provincias de Barranca, Cajatambo, Canta, Cañete, Huaral, Huarochirí, Huaura, Oyón y Yauyos.
Fuente: Instituto Nacional de Estadística e Informática-Encuesta Nacional de Hogares.