

Perú: **Crecimiento y distribución de la población total, 2017**

Población censada más población omitida

Censos Nacionales 2017:

XII de Población, VII de Vivienda y III de Comunidades Indígenas

Lima, diciembre 2018



CRÉDITOS

Dirección General

Econ. Francisco Costa Aponte
Jefe(e) del INEI

Dr. Aníbal Sánchez Aguilar
Subjefe del INEI

Dirección y Supervisión

Nancy Hidalgo Calle
Directora Técnica de Demografía e Indicadores Sociales

Héctor Benavides Rullier
Director Técnico Adjunto

Elaboración del documento

Elva Dávila Tanco
Elvis Manayay Guillermo

Diagramación

Pedro E. Reto Núñez

Diseño de Carátula:

Marco Montero Khang
Ana Quispe Saavedra

Instituto Nacional de Estadística e Informática

Av. General Garzón N° 658, Jesús María, Lima 11 PERÚ
Teléfonos: (511) 433-8398 431-1340 Fax: 433-3591
Web: www.inei.gob.pe
Lima, diciembre 2018

La información contenida en este documento puede ser reproducida total o parcialmente, siempre y cuando se mencione la fuente de origen: **Instituto Nacional de Estadística e Informática.**

Presentación

La realización de un censo de población y vivienda constituye una operación de gran envergadura y complejidad, tanto en los aspectos técnicos, financieros, así como de organización y logística. Lo heterogéneo de nuestra geografía y las características de multiculturalidad de nuestra población singularizan, además, la actividad censal en el Perú.

Además, por su naturaleza, los censos representan la fuente de datos más importante, por ser el procedimiento más exhaustivo para registrar los cambios de la población en su magnitud, distribución, composición, así como, información sobre las características de la población y viviendas, aspectos significativos y de relevancia para las decisiones en materia de políticas públicas.

En este contexto, la enumeración censal, por más que se haya cubierto en forma idónea todas las etapas, queda una parte sin registro, la que es analizada por la Encuesta Post Censal, para conocer el nivel de omisión de población en el ámbito nacional, área de residencia, sexo, grupos de edad y por departamento, a partir de la cual y utilizando modelos de regresión para áreas menores se ha estimado la población total por provincia y distrito que involucra la población censada más la omitida.

Con la publicación del presente documento: ***Crecimiento y distribución de la población total 2017***, el Instituto Nacional de Estadística e Informática-INEI, presenta las principales características demográficas de la población total, así como, su distribución y magnitud hasta provincia y distrito.

Finalmente, con este documento se espera difundir los resultados de la estimación de población total por departamento, provincia y distrito, como un aporte que contribuya en la toma de decisiones de política en la que interviene la población.

Lima, diciembre de 2018

Econ. Francisco Costa Aponte
Jefe (e)
Instituto Nacional de Estadística e Informática

Contenido

Presentación.....	3
I. Evolución de la Población	7
1.1. Población total y crecimiento.....	9
1.2. Densidad poblacional	11
II. Estructura y Composición de la Población.....	13
2.1. Composición de la población por sexo.....	15
2.2. Estructura de la población por edad.....	16
2.3. Índice de masculinidad.....	18
III. Distribución Espacial de la Población	21
3.1. Distribución de la población por área de residencia.....	23
3.2. Distribución de la población por región natural	25
3.3. Distribución de la población total por departamento y tasa de crecimiento	26
IV. Provincias y Distritos más poblados	31
4.1. Provincias más pobladas.....	33
4.2. Distritos más poblados	34
Anexos: Población Total, según departamento, provincia y distrito, 2017	37

I. EVOLUCIÓN DE LA POBLACIÓN



I. Evolución de la Población

Evolución de la población

1.1 Población total y crecimiento

La población total estimada del Perú al día del censo, 22 de octubre de 2017 es de 31 millones 237 mil 385 habitantes. Este resultado es consecuencia, de adicionar a los 29 millones 381 mil 884 habitantes efectivamente censados en el XII Censo Nacional de Población, VII de Vivienda y III de Comunidades Indígenas, la población omitida que asciende a 1 millón 855 mil 501 habitantes, correspondiente a una tasa de 5,94%, estimada con la Encuesta de Evaluación Censal post-empadronamiento.

Históricamente, la metodología empleada en el Perú, para el empadronamiento poblacional, ha sido el que corresponde a los censos de Hecho o Facto, es decir, se empadronó a la población en el lugar en que se encontraba el “Día del Censo”, independientemente de que éste fuera el lugar de su residencia habitual.

Cuadro 01
PERÚ: POBLACIÓN CENSADA, OMITIDA Y TOTAL, SEGÚN CENSOS REALIZADOS, 1940 - 2017

AÑO	POBLACIÓN		
	CENSADA	OMITIDA	TOTAL
1940	6 207 967	815 144	7 023 111
1961	9 906 746	513 611	10 420 357
1972	13 538 208	583 356	14 121 564
1981	17 005 210	757 021	17 762 231
1993	22 048 356	591 087	22 639 443
2007	27 412 157	808 607	28 220 764
2017	29 381 884	1 855 501	31 237 385

Fuente: Instituto Nacional de Estadística e Informática - Censos Nacionales de Población y Vivienda.

El volumen de la población total ha aumentado en 4,4 veces entre 1940 y 2017. La tasa de crecimiento promedio anual más alta se observó en el periodo 1961-1972 con 2,8%, mientras que en el último periodo intercensal (2007-2017) la tasa de crecimiento promedio anual fue 1,0%, lo cual confirma la tendencia decreciente del ritmo de crecimiento poblacional en los últimos 56 años. En el periodo de mayor crecimiento de la población, según estudios de fecundidad, la Tasa Global de Fecundidad era 6,0 hijas/os en promedio por mujer, este nivel ha descendido hasta 2,5 para el lapso 2010–2015.

Entre los censos 2007 y 2017, la población total del país se incrementó en 3 millones 16 mil 621 habitantes, en términos porcentuales corresponde a un incremento de 10,7% y, en promedio la población peruana ha crecido en 301 mil 662 habitantes por año, en el mencionado periodo.

Estimación de Población Total¹

La Encuesta Post Censal-EPC, investigación estadística diseñada para estimar el error de cobertura del censo mediante el reempadronamiento de una muestra representativa de la población censada, se aplicó a 32 mil 54 viviendas, las cuales fueron emparejadas con sus pares del censo, proceso denominado modelo de captura y recaptura (método DUAL), para determinar la omisión censal de la población. Los resultados tienen inferencia para el ámbito nacional, urbano y rural, sexo, grupo de edad y departamento. A partir de las tasas obtenidas, se estimó la población total para los dominios indicados.

La estimación de la población total por provincia y distrito tomó como base la información de la EPC.

Las estimaciones de la población total se obtuvieron ajustando modelos predictivos de regresión logística binaria basados en la propensión a la respuesta, en cada uno de los estratos previamente construidos. Básicamente, con estos modelos se estimó la probabilidad de omisión al censo de una persona; y, por lo tanto, la probabilidad de inclusión en el censo de cada persona. La propensión a la respuesta se calculó como el inverso de esta última probabilidad.

Como primer paso se construyó una base de datos fusionando información de la EPC, CPV y de fuentes externas, obteniéndose una base integrada de 471 variables, de las cuales 46 son de la EPC y 425 de las otras fuentes.

El siguiente paso fue la construcción de cinco estratos de la población total, con los datos de la base integrada, considerando como unidad mínima de población la provincia, (la EPC registró datos de las 196 provincias del país). A fin de definir los estratos, se seleccionaron 50 variables de la base integrada, empleando el método de bosques aleatorios (random forest) (Brieman, 2001).

La estratificación se realizó con el método de análisis de conglomerados (cluster analysis) (Hair, Anderson, Tatham, & Black, 1999), utilizando como índice de similitud la distancia euclidiana. Se consigue los cinco estratos:

- Estrato 1: se concentra la Sierra y tiene mayor cantidad de provincias,
- Estrato 2: comprende parte de la Sierra y la Selva,
- Estrato 3: comprende la Selva,
- Estrato 4: incluye básicamente la Costa cercana al mar,
- Estrato 5: comprende provincias de la zona alto andina de Puno, Cusco, Apurímac, Junín y Pasco.

Se calculó la tasa de omisión dentro de cada estrato y se buscó que los estratos tuvieran tasas de omisión diferentes entre ellos, de tal modo de obtener grupos homogéneos,

para aplicar modelos independientes en cada uno de ellos.

Luego se desarrollaron modelos predictivos, uno por cada estrato, basados en la propensión a la respuesta, que es el inverso a la probabilidad de inclusión en el censo de cada persona.

Esta probabilidad de omisión de una persona (i) ha sido obtenida mediante un modelo de regresión logística binaria (Hosmer & Lemeshow, 2000).

$$\phi_i = \frac{e^{(\beta_0 + \sum_1^p x_i \beta_i)}}{1 + e^{(\beta_0 + \sum_1^p x_i \beta_i)}}$$

Donde:

$x_i = (x_1, x_2, x_3, \dots, x_p)$, p variables independientes relacionadas,

$\beta_i = (\beta_0, \beta_1, \beta_2, \beta_3, \dots, \beta_p)$, vector de coeficientes de la regresión.

Para la selección de las variables del modelo se utilizó el Operador de Selección y Contracción Mínimo Absoluto (LASSO por las siglas de Least Absolute Shrinkage and Selection Operator), método que reduce los parámetros del modelo de regresión "forzándolos" hacia el valor cero. El modelo de entrenamiento se aplicó a una submuestra de la EPC (50% de casos con valores impares), estimándose 100 modelos LASSO en la submuestra de entrenamiento con variables estandarizadas y ponderadas por el peso muestral de la EPC, luego de completar el procedimiento en cada uno de los estratos, fue validado con la submuestra de casos pares.

El siguiente paso fue la determinación de la población total en cada estrato, calculando la probabilidad de omisión de cada persona censada y la propensión a la respuesta se calculó como el inverso de la diferencia de uno menos esta probabilidad. Se obtuvo una aproximación de 99,68% con respecto a la población estimada en viviendas particulares de la EPC.

Finalmente, los resultados de la estimación mediante el modelo utilizado, pasó por un proceso de ajuste o calibración de los datos de subpoblaciones a los totales establecidos por la EPC para los dominios contemplados en su diseño muestral. El ajuste, utilizó la técnica raking-ratio (Deming & Stephan, 1940), que consiste en ajustar iterativamente los factores de expansión de una muestra según dos variables categóricas cuyas marginales (totales en cada categoría) se conocen, esto permite obtener correctamente las categorías de cada variable. Concluido el proceso, analizado los resultados, se obtiene la población total estimada por departamento, provincia y distrito.

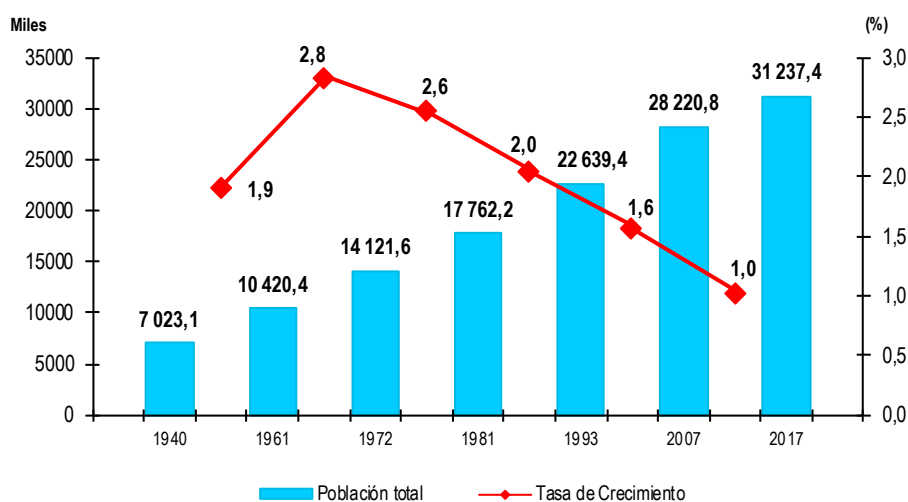
1 INEI-Metodología y Procedimientos Estadísticos de estimación de la Población Total a nivel de provincias y distritos. Censos Nacionales 2017: XII de Población, III de Comunidades Indígenas.

Cuadro 02
PERÚ: POBLACIÓN TOTAL Y TASA DE CRECIMIENTO PROMEDIO ANUAL, 1940 - 2017

AÑO	TOTAL	INCREMENTO INTERCENSAL	INCREMENTO ANUAL	TASA DE CRECIMIENTO PROMEDIO ANUAL (%)
1940	7 023 111			
1961	10 420 357	3 397 246	161 774	1,9
1972	14 121 564	3 701 207	336 473	2,8
1981	17 762 231	3 640 667	404 519	2,6
1993	22 639 443	4 877 212	406 434	2,0
2007	28 220 764	5 581 321	398 666	1,6
2017	31 237 385	3 016 621	301 662	1,0

Fuente: Instituto Nacional de Estadística e Informática - Censos Nacionales de Población y Vivienda.

Gráfico 01
POBLACIÓN TOTAL Y TASA DE CRECIMIENTO PROMEDIO ANUAL, 1940-2017



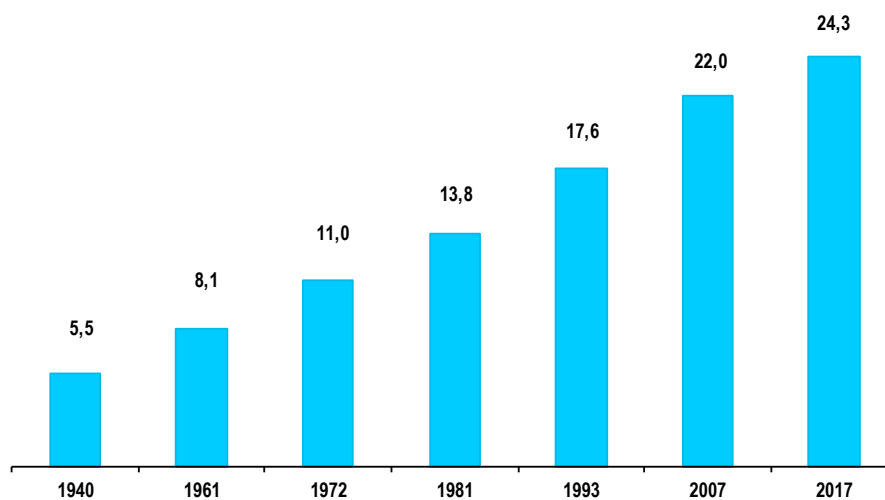
Fuente: Instituto Nacional de Estadística e Informática- Censos Nacionales de Población y Vivienda.

1.2 Densidad poblacional

La densidad poblacional, es un indicador que permite evaluar la concentración de la población de una determinada área geográfica. Comprende el número de habitantes por kilómetro cuadrado, que se encuentran en una determinada extensión territorial.

Al evaluar el comportamiento histórico de este indicador, se observó que en los últimos 77 años se ha incrementado en 4,4 veces, pasando de 5,5 Hab./Km² en 1940 a 24,3 Hab./Km² en el año 2017. Entre 1981 y 2007 la concentración de la población por kilómetro cuadrado se ha incrementado en ocho habitantes.

Gráfico 02
PERÚ: EVOLUCIÓN DE LA DENSIDAD POBLACIONAL, SEGÚN CENSOS, 1940 - 2017
(Hab./Km²)



Fuente: Instituto Nacional de Estadística e Informática- Censos Nacionales de Población y Vivienda.

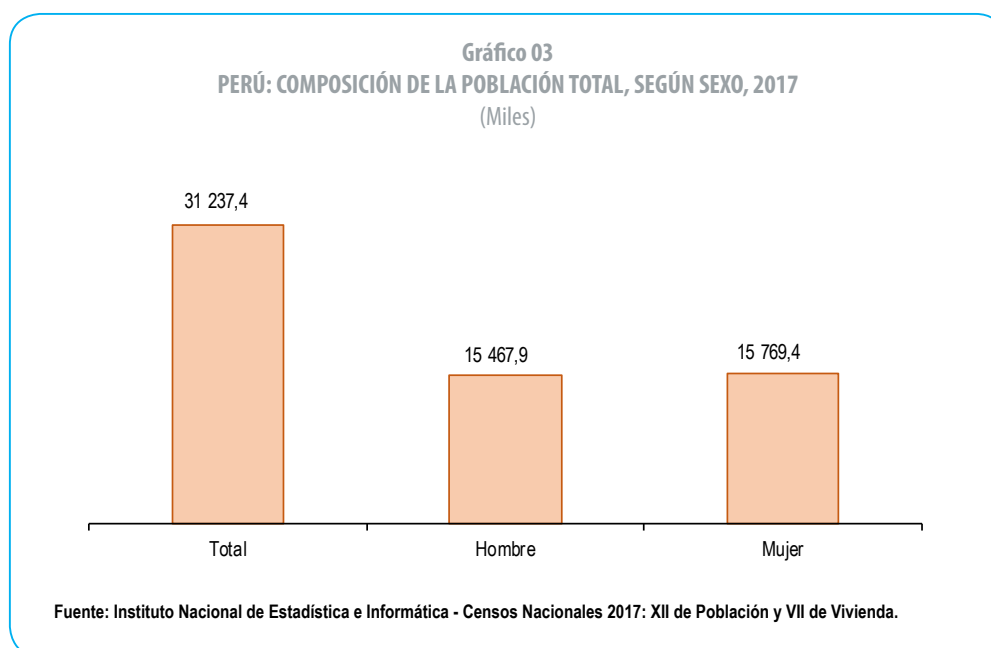
II. ESTRUCTURA Y COMPOSICIÓN DE LA POBLACIÓN



II. Estructura y Composición de la Población

2.1 Composición de la población por sexo

La población total masculina asciende a 15 millones 467 mil 946 y la femenina a 15 millones 769 mil 439, en valores porcentuales la estructura de la población corresponde a 49,5% y 50,5%, respectivamente.



Por departamento, la población total masculina es mayor que la femenina en ocho departamentos y la Región Lima. En orden de importancia son: Madre de Dios (52,8%), San Martín (51,3%), Ucayali (50,9%), Tumbes y Moquegua (50,8%, cada uno), Pasco y Amazonas (50,7%, cada uno), Loreto y Región Lima (50,5% en cada caso).

La población total femenina, prevalece en el resto de departamentos y la provincia de Lima, de los cuales destacan: Lambayeque (51,2%), Huancavelica (51,1%), la provincia de Lima (51,0%), La Libertad (50,9%), Provincia Constitucional del Callao y Junín (50,8%, cada uno), Arequipa y Cajamarca (50,6%, cada uno), entre los más importantes.

Cuadro 03
PERÚ: DISTRIBUCIÓN PORCENTUAL DE LA POBLACIÓN TOTAL,
POR SEXO, SEGÚN DEPARTAMENTO, 2017

Departamento	Total	Hombre	Mujer
Total	31 237 385	49,5	50,5
Amazonas	417 365	50,7	49,3
Áncash	1 139 115	49,6	50,4
Apurímac	424 259	49,8	50,2
Arequipa	1 460 433	49,4	50,6
Ayacucho	650 940	49,8	50,2
Cajamarca	1 427 527	49,4	50,6
Prov. Const. del Callao	1 046 953	49,2	50,8
Cusco	1 315 220	49,8	50,2
Huancavelica	367 252	48,9	51,1
Huánuco	759 962	49,8	50,2
Ica	893 292	49,6	50,4
Junín	1 316 894	49,2	50,8
La Libertad	1 888 972	49,1	50,9
Lambayeque	1 244 821	48,8	51,2
Lima	10 135 009	49,1	50,9
Loreto	981 897	50,5	49,5
Madre de Dios	161 204	52,8	47,2
Moquegua	182 017	50,8	49,2
Pasco	272 136	50,7	49,3
Piura	1 929 970	49,7	50,3
Puno	1 226 936	49,7	50,3
San Martín	862 459	51,3	48,7
Tacna	349 056	49,9	50,1
Tumbes	234 698	50,8	49,2
Ucayali	548 998	50,9	49,1
Provincia de Lima 1/	9 162 322	49,0	51,0
Región Lima 2/	972 687	50,5	49,5

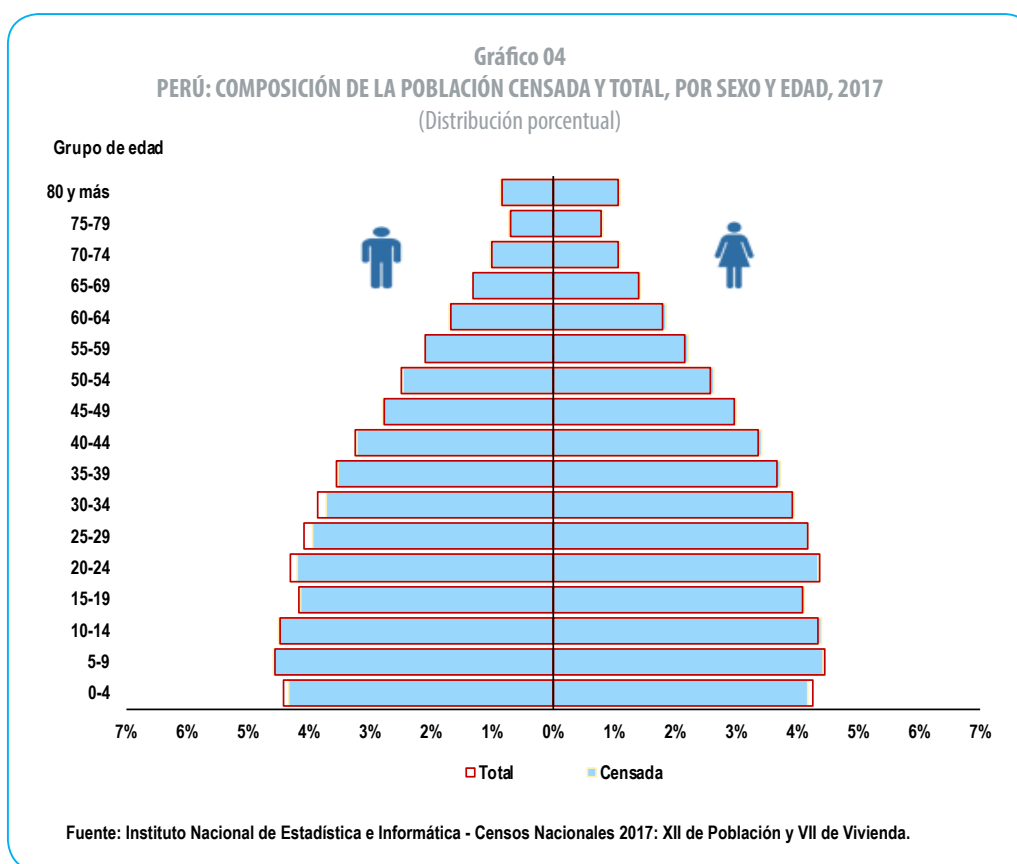
1/ Comprende los 43 distritos de la provincia de Lima.

2/ Comprende las provincias de Barranca, Cajatambo, Canta, Cañete, Huaral, Huarochirí, Huaura, Oyón y Yauyos.

Fuente: Instituto Nacional de Estadística e Informática - Censos Nacionales 2017: XII de Población y VII de Vivienda.

2.2 Estructura de la población por edad





























La evolución de la población en las últimas décadas se refleja en la forma que ha adoptado la pirámide poblacional, en efecto, presenta una base más reducida, ensanchamiento progresivo en los centros y en las edades adultas, que se expresa en un menor número de nacimientos, mayor población en edad activa y población adulta mayor que indica el proceso de envejecimiento de la población peruana.



La población total distribuida por grandes grupos de edad, muestra que su distribución en todos los departamentos se concentra entre los 15 a 64 años, seguido de la población menor de 15 años y de las personas de 65 y más años de edad. El indicador, derivado de este agrupamiento de la población es la Razón de Dependencia Demográfica, que se define como la relación de la población menor de 15 años más la población mayor de 65 y más años, dividido entre la población en edad activa (15 a 64 años). Según las estimaciones de población total, en el país habría 53,0 dependientes por cada 100 personas en edad de trabajar.

Por departamento, la razón de dependencia demográfica muestra importantes diferencias entre ellos, ubicándose la mayor carga de dependientes, en los departamentos de: Loreto, Huancavelica, Ucayali, Amazonas, Apurímac, Cajamarca, Huánuco, San Martín y Piura, con tasas entre 59,8 a 74,6 dependientes por cada 100 personas en edad activa. Los más bajos valores se ubican en los departamentos de: Tacna, provincia de Lima, Arequipa, Moquegua y la Provincia Constitucional del Callao con valores entre 43,4 a 48,8 dependientes.

Cuadro 04
PERÚ: POBLACIÓN TOTAL, POR GRANDES GRUPOS DE EDAD Y RAZÓN DE
DEPENDENCIA DEMOGRÁFICA, SEGÚN DEPARTAMENTO, 2017

Departamento	Población total			Razón de dependencia demográfica
	0-14	15-64	65 y más	
Total	8 269 552	20 411 774	2 556 059	 53,0
Loreto	363 084	562 224	56 589	 74,6
Huancavelica	111 429	220 923	34 900	 66,2
Ucayali	191 231	330 497	27 270	 66,1
Amazonas	136 112	251 682	29 571	 65,8
Apurímac	122 653	261 902	39 704	 62,0
Cajamarca	422 736	882 647	122 144	 61,7
Huánuco	229 687	473 619	56 656	 60,5
San Martín	271 566	539 209	51 684	 59,9
Piura	578 451	1 207 388	144 131	 59,8
Ayacucho	185 820	408 709	56 412	 59,3
Áncash	307 619	719 371	112 126	 58,3
La Libertad	528 626	1 203 191	157 155	 57,0
Junín	370 664	843 234	102 996	 56,2
Lambayeque	339 660	797 942	107 220	 56,0
Tumbes	68 877	151 004	14 818	 55,4
Ica	243 317	578 171	71 805	 54,5
Pasco	77 607	176 560	17 969	 54,1
Cusco	357 972	856 073	101 175	 53,6
Madre de Dios	50 078	105 557	5 569	 52,7
Puno	306 901	806 555	113 480	 52,1
Prov. Const. del Callao	256 363	703 636	86 954	 48,8
Moquegua	42 416	122 955	16 647	 48,0
Arequipa	345 906	988 622	125 905	 47,7
Lima	2 279 864	6 976 662	878 483	 45,3
Tacna	80 914	243 443	24 699	 43,4
Región Lima 2/	251 550	630 811	90 326	 54,2
Provincia de Lima 1/	2 028 315	6 345 851	788 156	 44,4

1/ Comprende los 43 distritos de la provincia de Lima.

2/ Comprende las provincias de Barranca, Cajatambo, Canta, Cañete, Huaral, Huarochirí, Huaura, Oyón y Yauyos.

Fuente: Instituto Nacional de Estadística e Informática - Censos Nacionales 2017: XII de Población y VII de Vivienda.

2.3 Índice de Masculinidad

El índice masculinidad o razón de sexo, es un indicador sintético que muestra el número de hombres por cada 100 mujeres.

Al analizar por grupo de edad, se advierte que el comportamiento de este indicador es como lo esperado, es decir, alto en las primeras edades, particularmente en menores de un año, y conforme se incrementa la edad disminuye hasta llegar a 56,1 hombres por cada 100 mujeres en el grupo de 95 y más años de edad.

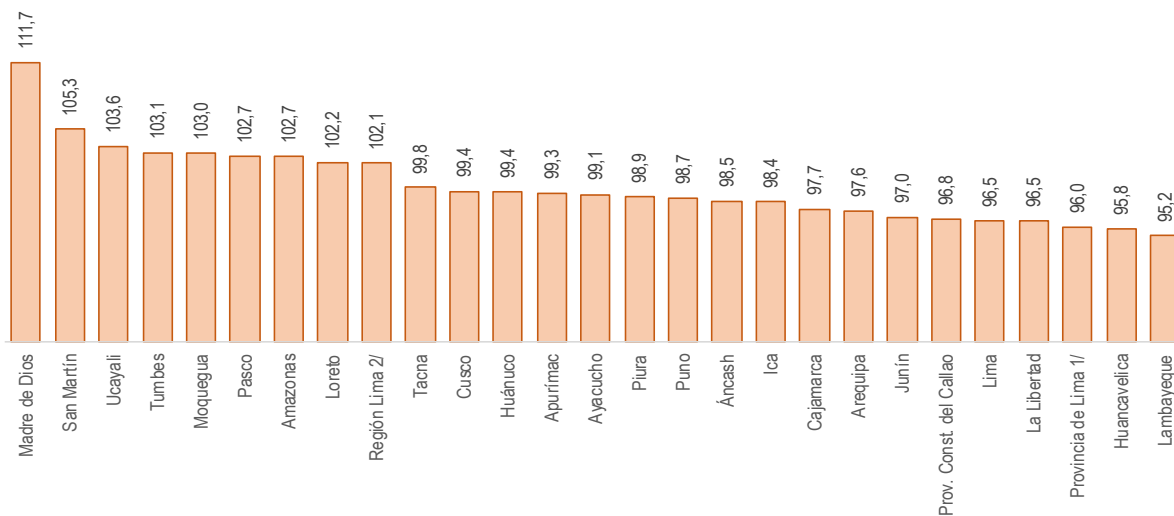
Cuadro 05
PERÚ: POBLACIÓN TOTAL POR SEXO E ÍNDICE DE MASCULINIDAD,
SEGÚN EDAD QUINQUENAL, 2017

Edad quinquenal	Sexo			Índice de masculinidad
	Total	Hombre	Mujer	
Total	31 237 385	15 467 946	15 769 439	98,1
Menos de 1	493 495	251 057	242 438	103,6
1-4	2 210 981	1 124 899	1 086 081	103,6
5-9	2 810 828	1 422 259	1 388 569	102,4
10-14	2 754 249	1 395 951	1 358 298	102,8
15-19	2 578 541	1 298 952	1 279 589	101,5
20-24	2 713 659	1 347 973	1 365 686	98,7
25-29	2 577 621	1 271 907	1 305 714	97,4
30-34	2 430 697	1 208 559	1 222 138	98,9
35-39	2 252 475	1 104 847	1 147 628	96,3
40-44	2 061 570	1 012 946	1 048 624	96,6
45-49	1 792 373	868 761	923 612	94,1
50-54	1 583 891	774 933	808 958	95,8
55-59	1 331 988	654 496	677 492	96,6
60-64	1 088 958	526 865	562 093	93,7
65-69	843 176	406 606	436 570	93,1
70-74	646 318	312 041	334 277	93,3
75-79	470 120	222 090	248 030	89,5
80-84	323 902	147 848	176 055	84,0
85-89	180 518	78 584	101 934	77,1
90-94	69 194	28 163	41 031	68,6
95 y más	22 831	8 208	14 623	56,1

Fuente: Instituto Nacional de Estadística e Informática - Censos Nacionales 2017: XII de Población y VII de Vivienda.

A fin de examinar el índice por departamento (incluye los ámbitos de Provincia Constitucional del Callao, provincia de Lima y Región Lima), destacan con más hombres por cada 100 mujeres: Madre de Dios (111,7), San Martín (105,3), Ucayali (103,6), Tumbes (103,1), Moquegua (103,0), Pasco y Amazonas (102,7, cada uno), Loreto (102,2) y Región Lima (102,1), en el otro extremo, con menor índice están: Lambayeque (95,2), Huancavelica (95,8) y la provincia de Lima (96,0).

Gráfico 05
PERÚ: ÍNDICE DE MASCULINIDAD DE LA POBLACIÓN TOTAL, SEGÚN DEPARTAMENTO, 2017



1/ Comprende los 43 distritos de la provincia de Lima.

2/ Comprende las provincias de Barranca, Cajatambo, Canta, Cañete, Huaral, Huarochirí, Huaura, Oyón y Yauyos.

Fuente: Instituto Nacional de Estadística e Informática - Censos Nacionales 2017: XII de Población y VII de Vivienda.

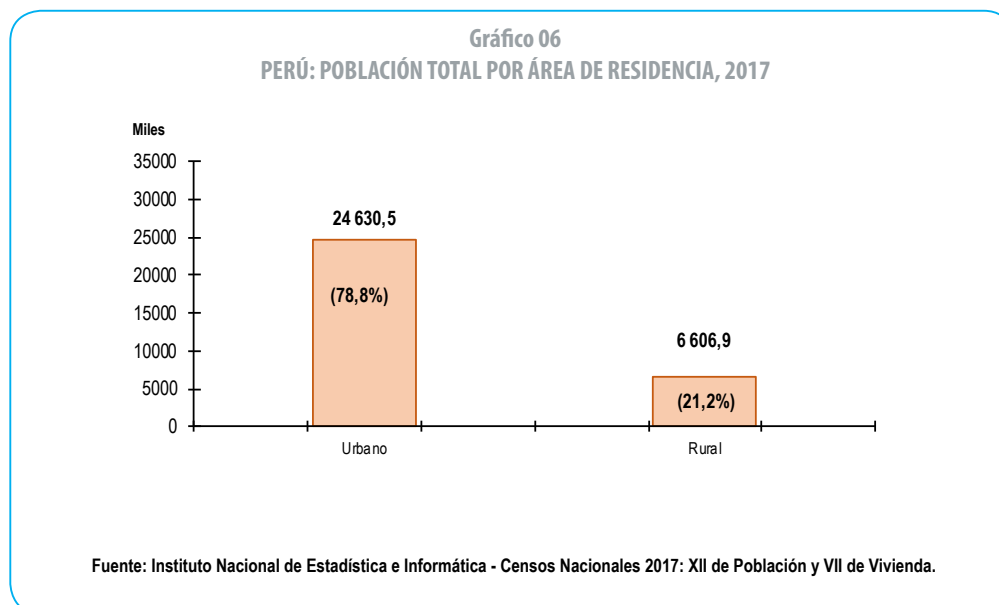
III. DISTRIBUCIÓN ESPACIAL DE LA POBLACIÓN



III. Distribución Espacial de la Población

3.1 Distribución de la población por área de residencia²

La población peruana mayoritariamente urbana, en términos absolutos se elevó a 24 millones 630 mil 476 y representa el 78,8% y la población total rural llegó a 6 millones 606 mil 909 habitantes, correspondiendo a 21,2%.



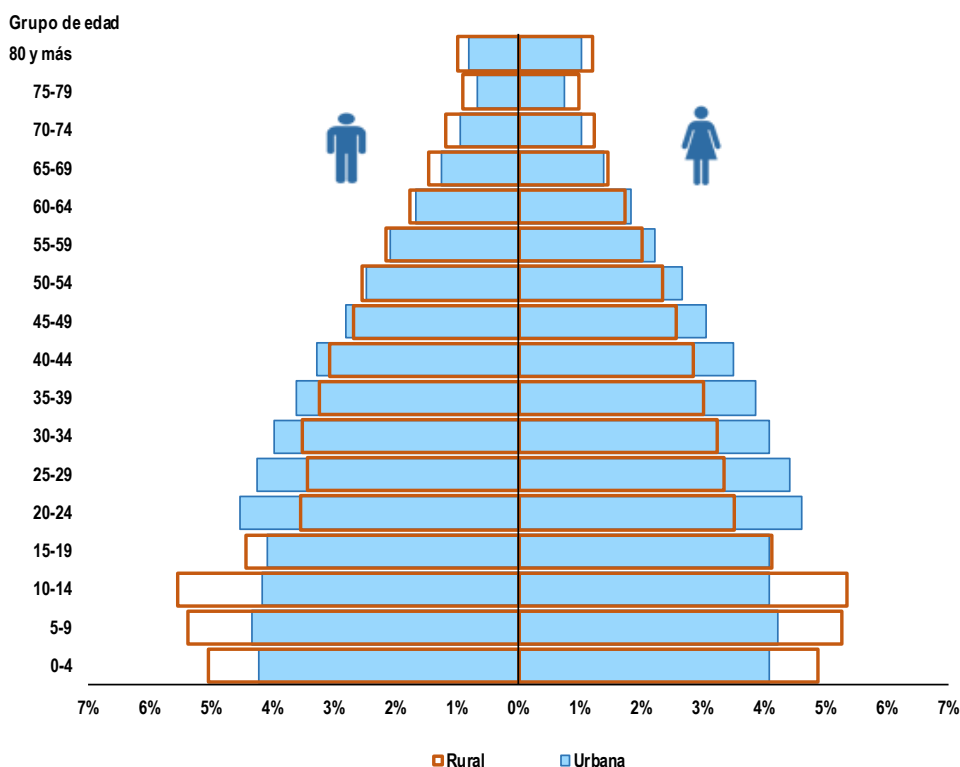
La distribución de la población total por sexo y edad del área urbana y rural, expresada en pirámides poblacionales, presenta estructuras distintas, debido a los patrones históricos de fecundidad, mortalidad y migración diferenciada en cada área de residencia.

En el área urbana del país, se aprecia una población ligeramente envejecida, con una reducción en la base de la pirámide, y un incremento importante tanto en la población masculina como femenina a partir de los 20 años de edad hasta los 54 y más años de edad. Asimismo, el gráfico revela una ligera predominancia femenina en los grupos antes mencionados y de los más longevos.

En el área rural del país, por el contrario, se aprecia una población joven, a pesar de la reducción en la base de la pirámide, también un incremento de población en los grupos de 5 a 19 años de edad, e incremento relativo en hombres y mujeres desde los 65 años de edad. Además, la estructura por sexo muestra el predominio de la población masculina entre los 15 a 64 años de edad, así como, de las mujeres en los grupos de mayor edad.

² Se considera como área urbana a los centros poblados con 2 mil y más habitantes, donde sus viviendas se encuentran agrupadas en forma contigua, formando manzanas y calles. El área rural conformado por centros poblados con menos de 2 mil habitantes, en el que por lo general su principal característica es tener viviendas dispersas.

Gráfico 07
PERÚ: COMPOSICIÓN DE LA POBLACIÓN TOTAL, POR ÁREA DE RESIDENCIA, SEXO Y EDAD, 2017
 (Distribución porcentual)



Fuente: Instituto Nacional de Estadística e Informática - Censos Nacionales 2017: XII de Población y VII de Vivienda.

Por otro lado, analizando el grado de urbanización entre los departamentos, destacan con mayor población urbana: Tumbes, Ica y Arequipa, con más de 90,0%, este grupo se completa, adicionando la provincia de Lima con 99,9% y la Provincia Constitucional del Callao con la totalidad de población urbana.

Entre los departamentos con predominancia de población rural sobresalen, Huancavelica, Cajamarca, Amazonas y Apurímac, con porcentajes superiores a 50,0%.

Cuadro 06
PERÚ: DISTRIBUCIÓN PORCENTUAL DE LA POBLACIÓN TOTAL,
POR ÁREA DE RESIDENCIA, SEGÚN DEPARTAMENTO, 2017

Departamento	Total	Urbana	Rural
Total	31 237 385	78,8	21,2
Prov. Const. del Callao	1 046 953	100,0	
Lima	10 135 009	98,3	1,7
Tumbes	234 698	93,4	6,6
Ica	893 292	92,2	7,8
Arequipa	1 460 433	91,5	8,5
Tacna	349 056	89,8	10,2
Moquegua	182 017	86,4	13,6
Madre De Dios	161 204	82,2	17,8
Lambayeque	1 244 821	80,5	19,5
Ucayali	548 998	80,4	19,6
Piura	1 929 970	78,6	21,4
La Libertad	1 888 972	78,3	21,7
Junín	1 316 894	70,2	29,8
Loreto	981 897	67,8	32,2
San Martín	862 459	67,3	32,7
Áncash	1 139 115	62,5	37,5
Pasco	272 136	62,2	37,8
Cusco	1 315 220	59,7	40,3
Ayacucho	650 940	57,1	42,9
Puno	1 226 936	52,8	47,2
Huánuco	759 962	51,1	48,9
Apurímac	424 259	44,9	55,1
Amazonas	417 365	40,6	59,4
Cajamarca	1 427 527	34,5	65,5
Huancavelica	367 252	29,6	70,4
Provincia de Lima 1/	9 162 322	99,9	0,1
Región Lima 2/	972 687	82,6	17,4

1/ Comprende los 43 distritos de la provincia de Lima.

2/ Comprende las provincias de Barranca, Cajatambo, Canta, Cañete, Huaral, Huarochirí, Huaura, Oyón y Yauyos.

Fuente: Instituto Nacional de Estadística e Informática - Censos Nacionales 2017: XII de Población y VII de Vivienda.

3.2 Distribución de la población por región natural

Según resultados de la estimación de población total, de las tres regiones naturales, la Costa es la más poblada, con 18 millones 38 mil 114 habitantes, le sigue la Sierra 8 millones 750 mil 861 habitantes y la Selva 4 millones 448 mil 410 habitantes.

Por otro lado, en las regiones naturales la composición por sexo de la población total, dan cuenta que son más mujeres que hombres en la Costa y Sierra, que en la Selva.

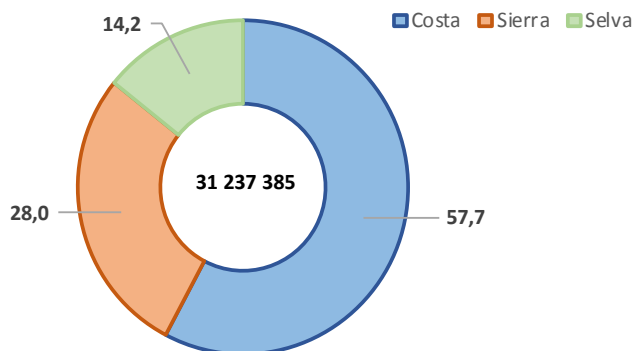
Cuadro 07
PERÚ: POBLACIÓN TOTAL POR SEXO, SEGÚN REGIÓN NATURAL, 2017

Región natural	Total	Hombre	Mujer
Total	31 237 385	15 467 946	15 769 439
Costa	18 038 114	8 878 599	9 159 515
Sierra	8 750 861	4 314 482	4 436 379
Selva	4 448 410	2 274 865	2 173 545

Fuente: Instituto Nacional de Estadística e Informática - Censos Nacionales 2017: XII de Población y VII de Vivienda.

La población total de la Costa, representó el 57,7%. La región Sierra el 28,0% y la población total de la Selva el 14,2%.

Gráfico 08
PERÚ: COMPOSICIÓN DE LA POBLACIÓN TOTAL, POR REGIÓN NATURAL, 2017
(Porcentaje)



Fuente: Instituto Nacional de Estadística e Informática - Censos Nacionales 2017: XII de Población y VII de Vivienda.

3.3 Distribución de la población total por departamento y tasa de crecimiento

El comportamiento de crecimiento poblacional en todos los departamentos desde 1940 hasta 1993 fue de incremento sostenido tanto en la población censada como total, en el último periodo intercensal, cambia este patrón en seis departamentos; el Censo 2007 da cuenta de cinco departamentos ubicados en la región Sierra (Huancavelica, Puno, Cajamarca, Huánuco, Pasco) y uno en la Selva (Loreto); el análisis con población total muestra que se mantiene el número de los que han disminuido población, pero cambia el nombre de uno de ellos, Loreto por Apurímac, todos pertenecientes a la Sierra. La Migración es una de las razones que explican la disminución de población, históricamente estos departamentos han mostrado ser expulsores de población.

Cuadro 08
PERÚ: POBLACIÓN TOTAL, SEGÚN DEPARTAMENTO, 1940 - 2017

Departamento	1940	1961	1972	1981	1993	2007	2017
Total	7 023 111	10 420 357	14 121 564	17 762 231	22 639 443	28 220 764	31 237 385
Amazonas	89 560	129 003	212 959	268 121	354 171	411 011	417 365
Áncash	469 060	609 330	761 441	862 380	983 546	1 099 573	1 139 115
Apurímac	280 213	303 648	321 104	342 964	396 098	438 782	424 259
Arequipa	270 996	407 163	561 338	738 482	939 062	1 177 330	1 460 433
Ayacucho	414 208	430 289	479 445	523 821	512 438	653 755	650 940
Cajamarca	555 197	770 165	940 004	1 063 474	1 297 835	1 455 201	1 427 527
Prov. Const. del Callao	84 438	219 420	332 228	454 313	647 565	890 887	1 046 953
Cusco	565 458	648 168	751 460	874 463	1 066 495	1 216 168	1 315 220
Huancavelica	265 557	315 730	346 892	361 548	400 376	477 102	367 252
Huánuco	271 764	349 049	426 628	498 532	678 041	795 780	759 962
Ica	144 547	261 126	373 338	446 902	578 766	727 824	893 292
Junín	381 343	546 662	720 457	896 962	1 092 993	1 272 890	1 316 894
La Libertad	416 715	625 539	825 380	1 011 631	1 287 383	1 663 602	1 888 972
Lambayeque	199 660	353 657	533 266	708 820	950 842	1 142 757	1 244 821
Lima	849 171	2 093 435	3 594 787	4 993 032	6 478 957	8 564 867	10 135 009
Loreto	294 317	321 117	409 772	516 371	736 161	921 518	981 897
Madre de Dios	25 212	25 269	25 154	35 788	69 854	112 814	161 204
Moquegua	35 709	53 260	78 012	103 283	130 192	165 492	182 017
Pasco	120 192	152 747	183 954	229 701	239 191	290 275	272 136
Piura	431 487	692 414	888 006	1 155 682	1 409 262	1 725 488	1 929 970
Puno	646 385	727 309	813 172	910 377	1 103 689	1 320 075	1 226 936
San Martín	120 913	170 456	233 865	331 692	572 352	753 339	862 459
Tacna	37 512	67 800	99 524	147 693	223 768	294 965	349 056
Tumbes	26 473	57 378	79 348	108 064	158 582	204 650	234 698
Ucayali	27 024	90 223	130 030	178 135	331 824	444 619	548 998
Provincia de Lima 1/	n.a	n.a	n.a	n.a	n.a	n.a	9 162 322
Región Lima 2/	n.a	n.a	n.a	n.a	n.a	n.a	972 687

Nota: Los datos de población total de 1940 a 1993 se encontró en el documento "Perú: Proyecciones Departamentales de la Población: 1995-2015", publicado en febrero de 1996. La población total por departamento 2007 se tomó de los documento Perfiles Sociodemográficos departamentales.

1/ Comprende los 43 distritos de la provincia de Lima.

2/ Comprende las provincias de Barranca, Cajatambo, Canta, Cañete, Huaral, Huarochirí, Huaura, Oyón y Yauyos.

Fuente: Instituto Nacional de Estadística e Informática - Censos Nacionales de Población y Vivienda.

En relación al tamaño poblacional de cada departamento y de su participación relativa con respecto a la población total, sin considerar Lima (10 millones 135 mil 9 en 2017) que continua concentrando el mayor volumen de población total (28,6% en 1993, 30,3% en 2007 y 32,4% en 2017), los departamentos más poblados en 2017 son: Piura 1 millón 929 mil 970 habitantes (6,2%), La Libertad 1 millón 888 mil 972 habitantes (6,0%), Arequipa 1 millón 460 mil 433 habitantes (4,7%) y Cajamarca con 1 millón 427 mil 527 habitantes (4,6%), en conjunto concentran más de la mitad de la población nacional (53,9%).

En el otro extremo, los cuatro departamentos menos poblados son: Madre de Dios 161 mil 204 habitantes (0,5%), Moquegua 182 mil 17 habitantes (0,6%), Tumbes 234 mil 698 habitantes (0,8%) y Pasco 272 mil 136 habitantes (0,9%).

Cuadro 09
PERÚ: DISTRIBUCIÓN PORCENTUAL DE LA POBLACIÓN TOTAL,
SEGÚN DEPARTAMENTO, 1993 - 2017

Departamento	1993	2007	2017
Total	100,0 (22 639 443)	100,0 (28 220 764)	100,0 (31 237 385)
Lima	28,6	30,3	32,4
Piura	6,2	6,1	6,2
La Libertad	5,7	5,9	6,0
Arequipa	4,1	4,2	4,7
Cajamarca	5,7	5,2	4,6
Junín	4,8	4,5	4,2
Cusco	4,7	4,3	4,2
Lambayeque	4,2	4,0	4,0
Puno	4,9	4,7	3,9
Áncash	4,3	3,9	3,6
Prov. Const. del Callao	2,9	3,2	3,4
Loreto	3,3	3,3	3,1
Ica	2,6	2,6	2,9
San Martín	2,5	2,7	2,8
Huánuco	3,0	2,8	2,4
Ayacucho	2,3	2,3	2,1
Ucayali	1,5	1,6	1,8
Apurímac	1,7	1,6	1,4
Amazonas	1,6	1,5	1,3
Huancavelica	1,8	1,7	1,2
Tacna	1,0	1,0	1,1
Pasco	1,1	1,0	0,9
Tumbes	0,7	0,7	0,8
Moquegua	0,6	0,6	0,6
Madre de Dios	0,3	0,4	0,5

Fuente: Instituto Nacional de Estadística e Informática - Censos Nacionales de Población y Vivienda.

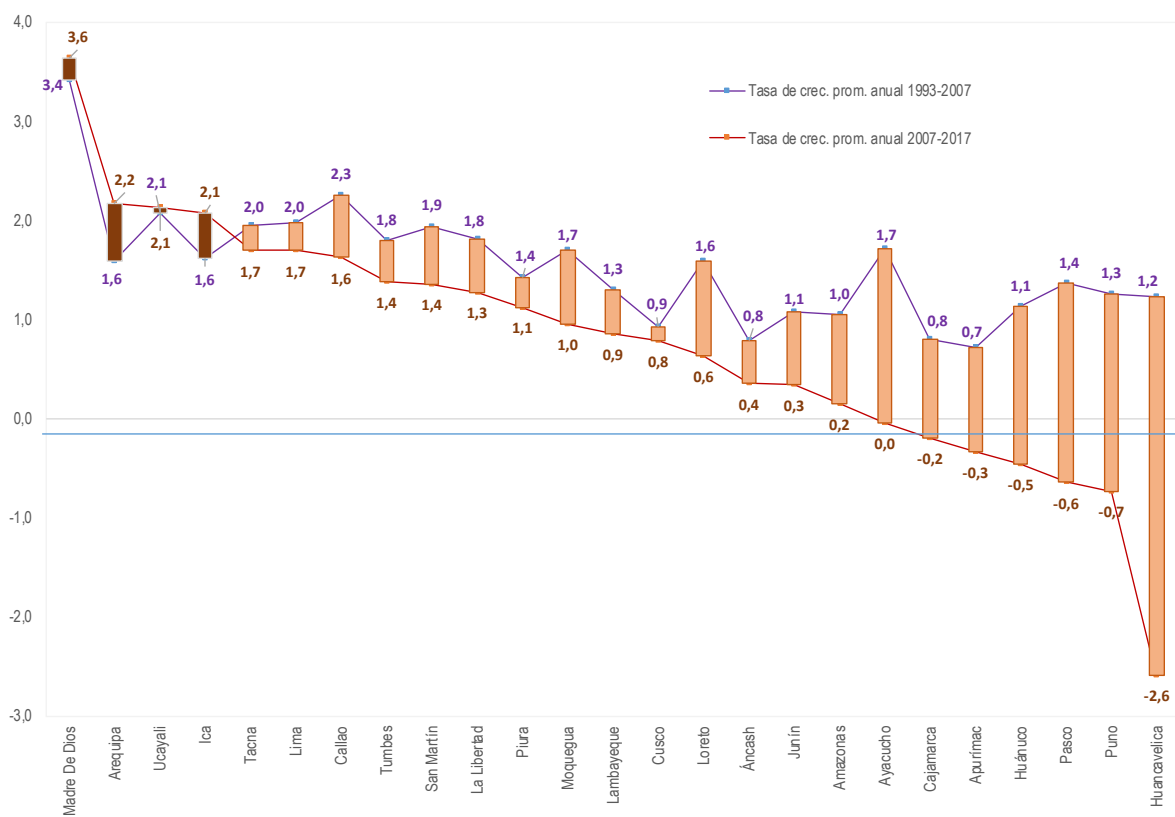
Tasa de crecimiento promedio anual por departamento

Al observar el comportamiento de la población total por departamento entre 2007 y 2017, el mayor incremento se presenta en Madre de Dios, con un aumento en el volumen de la población de 42,9%, creciendo a un ritmo promedio anual de 3,6%, que equivale a 4 mil 839 habitantes por año. Arequipa fue el segundo departamento de mayor crecimiento poblacional (24,0%), es decir, 28 mil 310 habitantes por año, aumentando a un ritmo anual de 2,2%.

La Tasa de crecimiento promedio anual, es el indicador que evalúa la velocidad del incremento anual de la población en términos relativos. El análisis de la tasa de crecimiento, muestra una tendencia histórica a la baja en todos los departamentos, siendo más pronunciada en el último periodo intercensal, en el cual, todas las tasas están por debajo de lo observado en el periodo 1993-2007.

De los 25 departamentos, incluida la Provincia Constitucional del Callao, once presentan tasas de crecimiento promedio anual entre 1,0% y 3,6%, en este grupo destacan en orden de importancia Madre de Dios (3,6%), Arequipa (2,2%), Ucayali e Ica (2,1%, cada uno), el resto de departamentos tienen crecimiento menor de 1,0%, específicamente, siete crecieron entre 0% y 0,9%, estos son: Lambayeque, Cusco, Loreto, Áncash, Junín, Amazonas y Ayacucho, finalmente, seis departamentos registran tasas de crecimiento negativas entre 2,6% y 0,2%: Huancavelica, Puno, Pasco, Huánuco, Apurímac y Cajamarca.

Gráfico 09
PERÚ: TASA DE CRECIMIENTO PROMEDIO ANUAL DE LA POBLACIÓN TOTAL, POR DEPARTAMENTO, 1993-2007 Y 2007-2017
 (Porcentaje)



Fuente: Instituto Nacional de Estadística e Informática - Censos Nacionales de Población y Vivienda.

IV. PROVINCIAS Y DISTRITOS MÁS POBLADOS



IV. Provincias y Distritos más poblados

4.1 Provincias más pobladas

Según los resultados de la estimación de población total hasta nivel de provincia, resultaron 30 provincias con menos de 20 mil habitantes, tres menos que con población censada, este grupo congrega a 1,2% de la población total, el grueso de provincias (141) se concentra entre 20 mil y 199 mil 999 habitantes equivalente a 10 millones 339 mil 934 habitantes (33,2%), cuatro provincias tienen entre 500 mil a 999,999 habitantes y albergan el 8,8% de la población total; asimismo, cuatro son las más grandes con población de 1 millón y más habitantes, suman en conjunto 12 millones 374 mil 843 habitantes (39,6% de la población total).

Cuadro 10
PERÚ: NÚMERO DE PROVINCIAS, POBLACIÓN CENSADA Y TOTAL, SEGÚN TAMAÑO DE POBLACIÓN, 2017

Tamaño de población	Censada				Total			
	Nº de Provincias	(%)	Población	(%)	Nº de Provincias	(%)	Población	(%)
Total	196	100,0	29 381 884	100,0	196	100,0	31 237 385	100,0
Menos de 20 000	33	16,8	409 344	1,4	30	15,3	375 225	1,2
De 20 000 a 49 999	52	26,5	1 764 706	6,0	48	24,5	1 580 352	5,1
De 50 000 a 99 999	56	28,6	3 822 485	13,0	61	31,1	4 269 527	13,7
De 100 000 a 199 999	31	15,8	4 214 953	14,3	32	16,3	4 490 055	14,4
De 200 000 a 499 999	17	8,7	5 405 666	18,4	17	8,7	5 404 182	17,3
De 500 000 a 999 999	5	2,6	4 109 121	14,0	4	2,0	2 743 201	8,8
De 1 millón a más	2	1,0	9 655 609	32,9	4	2,0	12 374 843	39,6

Fuente: Instituto Nacional de Estadística e Informática - Censos Nacionales 2017: XII de Población y VII de Vivienda.

De las 196 provincias, incluida la Provincia Constitucional del Callao, sólo la provincia de Lima, tanto con población censada o total, supera los 8 millones 500 mil de habitantes. En efecto, su población total asciende a 9 millones 162 mil 322 habitantes y representa el 29,3% de la población total del país.

Es de destacar que las 20 provincias más pobladas con población total concentran el 62,0% de la población total del país. En este grupo, con más de 500 mil habitantes destacan en orden de importancia: Lima, Arequipa, Provincia Constitucional del Callao, Trujillo, Chiclayo, Piura, Huancayo y Maynas.

Cuadro 11
PERÚ: POBLACIÓN CENSADA Y TOTAL, DE LAS 20 PROVINCIAS MÁS POBLADAS, 2017

Provincia	Censada	Total
Lima	8 574 974	9 162 322
Arequipa	1 080 635	1 137 087
Prov. Const. del Callao	994 494	1 046 953
Trujillo	970 016	1 028 481
Piura	799 321	828 343
Chiclayo	799 675	825 246
Huancayo	545 615	561 746
Maynas	479 866	527 866
Cusco	447 588	478 494
Santa	435 807	451 184
Coronel Portillo	384 168	418 055
Ica	391 519	407 286
Cajamarca	348 433	369 594
Tacna	306 363	324 419
Sullana	311 454	324 116
San Román	307 417	317 510
Lambayeque	300 170	316 566
Huánuco	293 397	306 619
Huamanga	282 194	294 960
Cañete	231 731	252 253

Fuente: Instituto Nacional de Estadística e Informática - Censos Nacionales 2017: XII de Población y VII de Vivienda.

4.2 Distritos más poblados

En relación al tamaño de población por distrito, el número de distritos ha variado entre población censada y total, en el rango con menos de 500 habitantes de 88 pasó a 74 distritos que asciende a 27 mil habitantes (0,1% de la población total), también ha disminuido en el grupo entre 500 a 999 habitantes en 14 distritos (0,5% de la población total); los siguientes rangos (con excepción de 1 000 a 1 999 y de 50 000 a 99 999) han ganado distritos y población. El último rango se mantiene con cuatro distritos, como es de esperar ha incrementado su población producto de la omisión.

De acuerdo a los resultados de la estimación de población total, de 49 distritos en el rango de 100 mil a 499 mil 999 se elevó a 55, los que concentran el 38,5% de la población total del país, con población censada representaron el 34,4%.

Cuadro 12
PERÚ: NÚMERO DE DISTRITOS, POBLACIÓN CENSADA Y TOTAL, SEGÚN TAMAÑO DE POBLACIÓN, 2017

Tamaño de población	Censada				Total			
	Nº de Distritos	(%)	Población	(%)	Nº de Distritos	(%)	Población	(%)
Total	1 874	100,0	29 381 884	100,0	1 874	100,0	31 237 385	100,0
Menos de 500	88	4,7	32 113	0,1	74	3,9	27 146	0,1
De 500 a 999	210	11,2	156 640	0,5	196	10,5	145 669	0,5
De 1 000 a 1 999	308	16,4	454 273	1,5	300	16,0	436 392	1,5
De 2 000 a 2 999	215	11,5	535 443	1,8	218	11,6	542 166	1,8
De 3 000 a 4 999	265	14,1	1 041 105	3,5	270	14,4	1 066 002	3,6
De 5 000 a 9 999	322	17,2	2 267 916	7,7	325	17,3	2 322 677	7,9
De 10 000 a 19 999	207	11,0	2 877 250	9,8	219	11,7	3 062 590	10,4
De 20 000 a 49 999	136	7,3	4 097 087	13,9	145	7,7	4 407 400	15,0
De 50 000 a 99 999	70	3,7	5 013 859	17,1	68	3,6	4 909 573	16,7
De 100 000 a 499 999	49	2,6	10 093 974	34,4	55	2,9	11 320 743	38,5
De 500 000 y más	4	0,2	2 812 224	9,6	4	0,2	2 997 027	10,2

Fuente: Instituto Nacional de Estadística e Informática - Censos Nacionales 2017: XII de Población y VII de Vivienda.

De los 1 mil 874 distritos existentes a la fecha del Censo 2017, se ha seleccionado los más poblados en número de 30, ya sea con población censada o total superan los 165 mil habitantes, en este grupo como en el resto de distritos la recuperación de población por omisión censal es diferencial. Como es de esperar, la mayoría están ubicados en la provincia de Lima, específicamente 19 distritos y el más poblado sigue siendo San Juan de Lurigancho con una población total de 1 millón 114 mil 319, seguido por San Martín de Porres, Ate y Comas.

Completan este grupo, dos distritos de la Provincia Constitucional del Callao (Callao y Ventanilla) y, de los departamentos de: La Libertad (Trujillo, El Porvenir y La Esperanza), Lambayeque (Chiclayo), Cajamarca (Cajamarca), Áncash (Chimbote), Arequipa (Cerro Colorado), Puno (Juliaca), y Piura (Sullana).

Destacan con alta tasa de crecimiento intercensal 2007–2017 los distritos de: Cerro Colorado de la provincia y departamento de Arequipa, Carabayllo, Lurigancho y Puente Piedra de la provincia de Lima; y, El Porvenir de la provincia de Trujillo, departamento de La Libertad.

Cuadro 13
PERÚ: POBLACIÓN CENSADA Y TOTAL, DE LOS 30 DISTRITOS MÁS POBLADOS, 2017

UBIGEO	Distrito	Censada	Total
150132	San Juan de Lurigancho	1 038 495	1 114 319
150135	San Martín de Porres	654 083	704 999
150103	Ate	599 196	624 172
150110	Comas	520 450	553 537
070101	Callao	451 260	479 418
150143	Villa María del Triunfo	398 433	424 064
150142	Villa El Salvador	393 254	414 000
150133	San Juan de Miraflores	355 219	401 098
150106	Carabaylo	333 045	350 989
150125	Puente Piedra	329 675	354 351
150140	Santiago de Surco	329 152	378 978
150117	Los Olivos	325 884	343 878
070106	Ventanilla	315 600	331 119
130101	Trujillo	314 939	328 664
150108	Chorrillos	314 241	339 701
140101	Chiclayo	270 496	277 925
150101	Lima	268 352	273 142
150118	Lurigancho	240 814	256 294
211101	Juliaca	228 726	235 110
060101	Cajamarca	218 741	231 243
150112	Independencia	211 360	219 163
021801	Chimbote	206 213	213 872
150111	El Agustino	198 862	212 165
040104	Cerro Colorado	197 954	207 114
150137	Santa Anita	196 214	213 072
130102	El Porvenir	190 461	203 936
130105	La Esperanza	189 206	203 776
150128	Rímac	174 785	179 011
150115	La Victoria	173 630	189 083
200601	Sullana	169 335	179 109

Fuente: Instituto Nacional de Estadística e Informática - Censos Nacionales 2017: XII de Población y VII de Vivienda.

ANEXO



Población total, según departamento, provincia y distrito, 2017

UBIGEO	DEPARTAMENTO, PROVINCIA Y DISTRITO	POBLACIÓN CENSADA	POBLACIÓN TOTAL
000000	PERÚ	29 381 884	31 237 385
010000	AMAZONAS	379 384	417 365
010100	CHACHAPOYAS	55 506	60 419
010101	CHACHAPOYAS	32 589	35 868
010102	ASUNCIÓN	262	283
010103	BALSAS	1 136	1 233
010104	CHETO	642	682
010105	CHILIQVIN	585	628
010106	CHUQUIBAMBA	1 781	1 979
010107	GRANADA	480	518
010108	HUANCAS	1 258	1 286
010109	LA JALCA	3 978	4 253
010110	LEIMBAMBA	3 620	3 871
010111	LEVANTO	794	838
010112	MAGDALENA	852	913
010113	MARISCAL CASTILLA	1 367	1 454
010114	MOLINOPAMPA	2 176	2 335
010115	MONTEVIDEO	496	528
010116	OLLEROS	375	419
010117	QUINJALCA	769	828
010118	SAN FRANCISCO DE DAGUAS	295	321
010119	SAN ISIDRO DE MAINO	580	613
010120	SOLOCO	1 224	1 301
010121	SONCHE	247	268
010200	BAGUA	74 100	82 193
010201	BAGUA	27 102	28 836
010202	ARAMANGO	9 765	10 487
010203	COPALLIN	4 595	4 972
010204	EL PARCO	1 216	1 293
010205	IMAZA	25 162	29 852
010206	LA PECA	6 260	6 753
010300	BONGARA	25 637	27 085
010301	JUMBILLA	1 337	1 385
010302	CHISQUILLA	306	324
010303	CHURUJA	287	297
010304	COROSHA	772	805
010305	CUISPES	669	708
010306	FLORIDA	5 999	6 395
010307	JAZAN	7 580	8 059
010308	RECTA	208	221
010309	SAN CARLOS	489	509
010310	SHIPASBAMBA	1 539	1 614

Continúa...

UBIGEO	DEPARTAMENTO, PROVINCIA Y DISTRITO	POBLACIÓN CENSADA	POBLACIÓN TOTAL
010311	VALERA	874	917
010312	YAMBRASBAMBA	5 577	5 851
010400	CONDORCANQUI	42 470	49 800
010401	NIEVA	18 626	21 324
010402	EL CENEPA	9 891	11 658
010403	RIO SANTIAGO	13 953	16 818
010500	LUYA	44 436	48 140
010501	LAMUD	2 227	2 382
010502	CAMPORREDONDO	6 473	7 237
010503	COCABAMBA	1 881	2 095
010504	COLCAMAR	1 853	2 035
010505	CONILA	1 840	1 957
010506	INGUILPATA	498	526
010507	LONGUITA	839	901
010508	LONYA CHICO	842	900
010509	LUYA	3 959	4 156
010510	LUYA VIEJO	388	409
010511	MARIA	744	796
010512	OCALLI	3 556	3 902
010513	OCUMAL	3 446	3 746
010514	PISUQUIA	4 768	5 175
010515	PROVIDENCIA	1 316	1 408
010516	SAN CRISTOBAL	546	584
010517	SAN FRANCISCO DEL YESO	695	748
010518	SAN JERONIMO	633	682
010519	SAN JUAN DE LOPECANCHA	419	459
010520	SANTA CATALINA	1 888	2 057
010521	SANTO TOMAS	3 012	3 207
010522	TINGO	1 265	1 348
010523	TRITA	1 348	1 430
010600	RODRIGUEZ DE MENDOZA	29 998	32 130
010601	SAN NICOLAS	6 016	6 204
010602	CHIRIMOTO	2 498	2 659
010603	COCHAMAL	595	624
010604	HUAMBO	2 620	2 801
010605	LIMABAMBA	2 280	2 504
010606	LONGAR	1 631	1 710
010607	MARISCAL BENAVIDES	1 506	1 568
010608	MILPUC	453	469
010609	OMIA	8 793	9 458
010610	SANTA ROSA	512	539
010611	TOTORA	282	295
010612	VISTA ALEGRE	2 812	3 299
010700	UTCUBAMBA	107 237	117 598
010701	BAGUA GRANDE	50 841	55 764
010702	CAJARURO	23 089	25 104
010703	CUMBA	7 855	8 868
010704	EL MILAGRO	5 825	6 386
010705	JAMALCA	6 620	7 319
010706	LONYA GRANDE	10 080	10 937
010707	YAMON	2 927	3 220

Continúa...

UBIGEO	DEPARTAMENTO, PROVINCIA Y DISTRITO	POBLACIÓN CENSADA	POBLACIÓN TOTAL
020000	ANCASH	1 083 519	1 139 115
020100	HUARAZ	163 936	174 534
020101	HUARAZ	60 896	65 005
020102	COCHABAMBA	1 639	1 745
020103	COLCABAMBA	294	324
020104	HUANCHAY	1 600	1 737
020105	INDEPENDENCIA	76 088	80 610
020106	JANGAS	4 781	4 971
020107	LA LIBERTAD	1 066	1 131
020108	OLLEROS	2 351	2 496
020109	PAMPAS	956	1 044
020110	PARIACOTO	4 606	4 990
020111	PIRA	3 321	3 522
020112	TARICA	6 338	6 959
020200	AIJA	6 316	6 639
020201	AIJA	2 017	2 130
020202	CORIS	1 639	1 719
020203	HUACLLAN	364	388
020204	LA MERCED	1 582	1 650
020205	SUCCHA	714	752
020300	ANTONIO RAYMONDI	13 650	14 360
020301	LLAMELLIN	3 288	3 457
020302	ACZO	1 918	2 014
020303	CHACCHO	1 368	1 433
020304	CHINGAS	1 851	1 949
020305	MIRGAS	4 067	4 290
020306	SAN JUAN DE RONTOY	1 158	1 217
020400	ASUNCION	7 378	7 873
020401	CHACAS	4 563	4 835
020402	ACOHACA	2 815	3 038
020500	BOLOGNESI	23 797	24 940
020501	CHIQUIAN	4 023	4 060
020502	ABELARDO PARDO LEZAMETA	244	260
020503	ANTONIO RAYMONDI	994	1 046
020504	AQUIA	2 062	2 204
020505	CAJACAY	1 677	1 811
020506	CANIS	312	328
020507	COLQUIOC	2 313	2 464
020508	HUALLANCA	6 468	6 749
020509	HUASTA	1 432	1 504
020510	HUAYLLACAYAN	1 253	1 336
020511	LA PRIMAVERA	457	478
020512	MANGAS	492	522
020513	PACLLON	917	972
020514	SAN MIGUEL DE CORPANQUI	495	519
020515	TICLLOS	658	687
020600	CARHUAZ	45 184	48 072
020601	CARHUAZ	15 122	15 859
020602	ACOPAMPA	2 472	2 696
020603	AMASHCA	1 431	1 528
020604	ANTA	2 365	2 520

Continúa...

UBIGEO	DEPARTAMENTO, PROVINCIA Y DISTRITO	POBLACIÓN CENSADA	POBLACIÓN TOTAL
020605	ATAQUERO	1 469	1 574
020606	MARCARA	9 478	10 179
020607	PARIAHUANCA	1 381	1 447
020608	SAN MIGUEL DE ACO	2 350	2 483
020609	SHILLA	2 789	2 955
020610	TINCO	3 335	3 608
020611	YUNGAR	2 992	3 223
020700	CARLOS F. FITZCARRALD	17 717	18 816
020701	SAN LUIS	10 493	11 156
020702	SAN NICOLAS	3 131	3 324
020703	YAUYA	4 093	4 336
020800	CASMA	50 989	53 115
020801	CASMA	35 765	37 190
020802	BUENA VISTA ALTA	4 831	5 003
020803	COMANDANTE NOEL	2 088	2 242
020804	YAUTAN	8 305	8 680
020900	CORONGO	7 532	7 974
020901	CORONGO	1 677	1 774
020902	ACO	379	404
020903	BAMBAS	445	479
020904	CUSCA	2 678	2 828
020905	LA PAMPA	1 026	1 081
020906	YANAC	634	673
020907	YUPAN	693	735
021000	HUARI	58 714	62 278
021001	HUARI	9 178	9 700
021002	ANRA	1 362	1 472
021003	CAJAY	2 573	2 707
021004	CHAVIN DE HUANTAR	7 971	8 510
021005	HUACACHI	1 782	1 876
021006	HUACCHIS	1 427	1 503
021007	HUACHIS	3 307	3 589
021008	HUANTAR	2 571	2 772
021009	MASIN	1 361	1 452
021010	PAUCAS	1 561	1 639
021011	PONTO	2 642	2 840
021012	RAHUAPAMPA	705	741
021013	RAPAYAN	1 406	1 501
021014	SAN MARCOS	17 033	17 945
021015	SAN PEDRO DE CHANA	2 534	2 663
021016	UCO	1 301	1 368
021100	HUARMEY	30 560	31 489
021101	HUARMEY	25 117	25 590
021102	COCHAPETI	740	817
021103	CULEBRAS	3 097	3 305
021104	HUAYAN	861	973
021105	MALVAS	745	804
021200	HUAYLAS	51 334	55 249
021201	CARAZ	24 128	25 912
021202	HUALLANCA	960	1 062
021203	HUATA	1 344	1 419

Continúa...

UBIGEO	DEPARTAMENTO, PROVINCIA Y DISTRITO	POBLACIÓN CENSADA	POBLACIÓN TOTAL
021204	HUAYLAS	1 614	1 716
021205	MATO	1 849	1 971
021206	PAMPAROMAS	7 804	8 476
021207	PUEBLO LIBRE	6 371	6 887
021208	SANTA CRUZ	4 229	4 583
021209	SANTO TORIBIO	1 055	1 136
021210	YURACMARCA	1 980	2 087
021300	MARISCAL LUZURIAGA	20 284	21 817
021301	PISCOBAMBA	3 024	3 179
021302	CASCA	3 668	4 026
021303	ELEAZAR GUZMAN BARRON	1 326	1 385
021304	FIDEL OLIVAS ESCUDERO	1 908	2 030
021305	LLAMA	1 020	1 070
021306	LLUMPA	5 629	6 191
021307	LUCMA	2 732	2 901
021308	MUSGA	977	1 035
021400	OCROS	7 039	7 491
021401	OCROS	1 203	1 284
021402	ACAS	656	703
021403	CAJAMARQUILLA	300	321
021404	CARHUAPAMPA	472	498
021405	COCHAS	1 421	1 512
021406	CONGAS	1 219	1 294
021407	LLIPA	279	301
021408	SAN CRISTOBAL DE RAJAN	438	463
021409	SAN PEDRO	622	670
021410	SANTIAGO DE CHILCAS	429	445
021500	PALLASCA	23 491	25 027
021501	CABANA	2 445	2 609
021502	BOLOGNESI	986	1 071
021503	CONCHUCOS	7 391	7 825
021504	HUACASCHUQUE	523	553
021505	HUANDOVAL	1 001	1 083
021506	LACABAMBA	505	538
021507	LLAPO	597	631
021508	PALLASCA	2 364	2 517
021509	PAMPAS	3 980	4 205
021510	SANTA ROSA	1 026	1 135
021511	TAUCA	2 673	2 860
021600	POMABAMBA	24 794	26 605
021601	POMABAMBA	13 834	14 756
021602	HUAYLLAN	2 954	3 132
021603	PAROBAMBA	5 806	6 389
021604	QUINUABAMBA	2 200	2 328
021700	RECUAY	17 185	18 066
021701	RECUAY	4 406	4 606
021702	CATAC	3 907	4 038
021703	COTAPARACO	409	428
021704	HUAYLLAPAMPA	620	664
021705	LLACLLIN	912	945
021706	MARCA	1 608	1 696

Continúa...

UBIGEO	DEPARTAMENTO, PROVINCIA Y DISTRITO	POBLACIÓN CENSADA	POBLACIÓN TOTAL
021707	PAMPAS CHICO	923	970
021708	PARARIN	1 517	1 603
021709	TAPACOCHA	421	448
021710	TICAPAMPA	2 462	2 668
021800	SANTA	435 807	451 184
021801	CHIMBOTE	206 213	213 872
021802	CACERES DEL PERU	4 420	4 789
021803	COISHCO	15 979	16 653
021804	MACATE	3 125	3 340
021805	MORO	8 034	8 311
021806	NEPEÑA	14 324	14 413
021807	SAMANCO	4 770	4 921
021808	SANTA	19 621	21 306
021809	NUEVO CHIMBOTE	159 321	163 579
021900	SIHUAS	26 971	28 686
021901	SIHUAS	5 411	5 599
021902	ACOBAMBA	1 612	1 695
021903	ALFONSO UGARTE	533	567
021904	CASHAPAMPA	2 739	2 936
021905	CHINGALPO	905	950
021906	HUAYLLABAMBA	3 518	3 762
021907	QUICHES	2 306	2 447
021908	RAGASH	2 278	2 447
021909	SAN JUAN	6 187	6 722
021910	SICSIBAMBA	1 482	1 561
022000	YUNGAY	50 841	54 900
022001	YUNGAY	20 070	21 577
022002	CASCAPARA	1 674	1 748
022003	MANCOS	6 336	6 863
022004	MATACOTO	1 343	1 496
022005	QUILLO	11 629	12 761
022006	RANRAHIRCA	2 657	2 899
022007	SHUPLUY	1 840	1 955
022008	YANAMA	5 292	5 601
030000	APURIMAC	405 759	424 259
030100	ABANCAY	110 520	114 722
030101	ABANCAY	69 028	71 260
030102	CHACOCHÉ	1 339	1 396
030103	CIRCA	1 866	1 952
030104	CURAHUASI	16 223	17 065
030105	HUANIPACA	2 886	3 069
030106	LAMBRAMA	3 002	3 169
030107	PICHIRHUA	2 774	2 928
030108	SAN PEDRO DE CACHORA	2 541	2 679
030109	TAMBURCO	10 861	11 204
030200	ANDAHUAYLAS	142 477	149 267
030201	ANDAHUAYLAS	42 268	43 560
030202	ANDARAPA	5 459	5 757
030203	CHIARA	1 186	1 238
030204	HUANCARAMA	5 210	5 454

Continúa...

UBIGEO	DEPARTAMENTO, PROVINCIA Y DISTRITO	POBLACIÓN CENSADA	POBLACIÓN TOTAL
030205	HUANCARAY	3 753	3 965
030206	HUAYANA	750	793
030207	KISHUARA	6 023	6 453
030208	PACOBAMBA	3 452	3 618
030209	PACUCHA	7 989	8 681
030210	PAMPACHIRI	2 199	2 318
030211	POMACOCHA	863	911
030212	SAN ANTONIO DE CACHI	2 910	3 047
030213	SAN JERONIMO	20 738	21 915
030214	SAN MIGUEL DE CHACCRAMPA	1 613	1 694
030215	SANTA MARIA DE CHICMO	8 152	8 770
030216	TALAVERA	18 509	19 251
030217	TUMAY HUARACA	1 864	1 965
030218	TURPO	3 642	3 815
030219	KAQUIABAMBA	1 816	1 876
030220	JOSÉ MARÍA ARGUEDAS	4 081	4 186
030300	ANTABAMBA	11 310	11 861
030301	ANTABAMBA	2 776	2 925
030302	EL ORO	552	577
030303	HUAQUIRCA	1 841	1 909
030304	JUAN ESPINOZA MEDRANO	1 711	1 788
030305	OROPESA	2 268	2 402
030306	PACHACONAS	1 054	1 099
030307	SABAINO	1 108	1 161
030400	AYMARAES	24 307	25 514
030401	CHALHUANCA	4 928	5 074
030402	CAPAYA	580	621
030403	CARAYBAMBA	929	989
030404	CHAPIMARCA	1 893	1 972
030405	COLCABAMBA	693	729
030406	COTARUSE	2 570	2 755
030407	HUAYLLO	462	484
030408	JUSTO APU SAHUARAURA	735	781
030409	LUCRE	1 529	1 613
030410	POCOHUANCA	1 022	1 066
030411	SAN JUAN DE CHACÑA	769	799
030412	SAÑAYCA	1 107	1 156
030413	SORAYA	711	745
030414	TAPAIRIHUA	1 848	1 949
030415	TINTAY	2 272	2 407
030416	TORAYA	1 278	1 347
030417	YANACA	981	1 027
030500	COTABAMBAS	50 656	52 978
030501	TAMBOBAMBA	10 381	10 757
030502	COTABAMBAS	3 886	4 107
030503	COYLLURQUI	6 586	6 967
030504	HAQUIRA	9 430	9 949
030505	MARA	5 848	6 180
030506	CHALLHUAHUACHO	14 525	15 018
030600	CHINCHEROS	45 247	47 522

Continúa...

UBIGEO	DEPARTAMENTO, PROVINCIA Y DISTRITO	POBLACIÓN CENSADA	POBLACIÓN TOTAL
030601	CHINCHEROS	5 293	5 535
030602	ANCO-HUALLO	10 388	10 746
030603	COCHARCAS	1 728	1 824
030604	HUACCANA	6 634	6 979
030605	OCOBAMBA	6 759	7 208
030606	ONGOY	2 344	2 479
030607	URANMARCA	2 650	2 820
030608	RANRACANCHA	4 046	4 256
030609	ROCCHACC	2 689	2 822
030610	EL PORVENIR	1 728	1 802
030611	LOS CHANKAS	988	1 051
030700	GRAU	21 242	22 395
030701	CHUQUIBAMBILLA	5 023	5 314
030702	CURPAHUASI	1 936	2 043
030703	GAMARRA	2 782	2 927
030704	HUAYLLATI	1 368	1 437
030705	MAMARA	858	904
030706	MICAELA BASTIDAS	935	971
030707	PATAYPAMPA	798	838
030708	PROGRESO	2 945	3 119
030709	SAN ANTONIO	272	288
030710	SANTA ROSA	560	593
030711	TURPAY	628	667
030712	VILCABAMBA	1 233	1 302
030713	VIRUNDO	675	705
030714	CURASCO	1 229	1 287
040000	AREQUIPA	1 382 730	1 460 433
040100	AREQUIPA	1 080 635	1 137 087
040101	AREQUIPA	55 437	57 847
040102	ALTO SELVA ALEGRE	85 870	88 056
040103	CAYMA	91 935	99 968
040104	CERRO COLORADO	197 954	207 114
040105	CHARACATO	12 949	14 047
040106	CHIGUATA	2 939	3 128
040107	JACOBO HUNTER	50 164	52 426
040108	LA JOYA	32 019	35 943
040109	MARIANO MELGAR	59 918	63 899
040110	MIRAFLORES	60 589	62 895
040111	MOLLEBAYA	4 756	5 208
040112	PAUCARPATA	131 346	135 923
040113	POCSI	445	493
040114	POLOBAYA	837	931
040115	QUEQUEÑA	4 784	5 043
040116	SABANDIA	4 368	4 511
040117	SACHACA	24 225	25 612
040118	SAN JUAN DE SIGUAS	611	691
040119	SAN JUAN DE TARUCANI	1 377	1 490
040120	SANTA ISABEL DE SIGUAS	682	771
040121	SANTA RITA DE SIGUAS	6 318	6 962
040122	SOCABAYA	75 351	78 762

Continúa...

UBIGEO	DEPARTAMENTO, PROVINCIA Y DISTRITO	POBLACIÓN CENSADA	POBLACIÓN TOTAL
040123	TIABAYA	16 191	17 102
040124	UCHUMAYO	14 054	15 391
040125	VITOR	3 610	4 198
040126	YANAHUARA	25 417	26 512
040127	YARABAMBA	1 314	1 458
040128	YURA	33 346	36 455
040129	JOSE LUIS BUSTAMANTE Y RIVERO	81 829	84 251
040200	CAMANA	59 370	61 616
040201	CAMANA	13 367	13 569
040202	JOSE MARIA QUIMPER	4 641	4 690
040203	MARIANO NICOLAS VALCARCEL	6 997	7 610
040204	MARISCAL CACERES	6 195	6 451
040205	NICOLAS DE PIEROLA	7 106	7 603
040206	OCOÑA	4 171	4 285
040207	QUILCA	943	1 044
040208	SAMUEL PASTOR	15 950	16 364
040300	CARAVELI	41 346	43 243
040301	CARAVELI	4 259	4 289
040302	ACARI	4 923	5 100
040303	ATICO	5 215	5 753
040304	ATQUIPA	473	542
040305	BELLA UNION	3 171	3 321
040306	CAHUACHO	610	682
040307	CHALA	9 240	9 385
040308	CHAPARRA	3 685	3 806
040309	HUANUHUANU	3 047	3 164
040310	JAQUI	1 532	1 654
040311	LOMAS	1 477	1 546
040312	QUICACHA	1 837	1 969
040313	YAUCA	1 877	2 032
040400	CASTILLA	33 629	36 561
040401	APLAO	8 435	9 250
040402	ANDAGUA	1 038	1 102
040403	AYO	242	261
040404	CHACHAS	1 646	1 758
040405	CHILCAYMARCA	947	1 025
040406	CHOCO	702	767
040407	HUANCARQUI	1 472	1 609
040408	MACHAGUAY	488	546
040409	ORCOPAMPA	8 177	8 800
040410	PAMPACOLCA	2 032	2 152
040411	TIPAN	432	474
040412	UÑON	207	221
040413	URACA	6 266	6 936
040414	VIRACO	1 545	1 660
040500	CAYLLOMA	86 771	94 776
040501	CHIVAY	5 770	6 242
040502	ACHOMA	841	907
040503	CABANACONDE	2 096	2 314
040504	CALLALLI	1 458	1 599

Continúa...

UBIGEO	DEPARTAMENTO, PROVINCIA Y DISTRITO	POBLACIÓN CENSADA	POBLACIÓN TOTAL
040505	CAYLLOMA	3 697	3 898
040506	COPORAQUE	1 089	1 220
040507	HUAMBO	670	729
040508	HUANCA	1 010	1 106
040509	ICHUPAMPA	555	598
040510	LARI	904	970
040511	LLUTA	718	788
040512	MACA	701	756
040513	MADRIGAL	648	693
040514	SAN ANTONIO DE CHUCA	886	975
040515	SIBAYO	669	726
040516	TAPAY	772	801
040517	TISCO	1 441	1 602
040518	TUTI	621	672
040519	YANQUE	2 117	2 271
040520	MAJES	60 108	65 909
040600	CONDESUYOS	16 118	17 450
040601	CHUQUIBAMBA	3 290	3 526
040602	ANDARAY	677	711
040603	CAYARANI	3 212	3 474
040604	CHICHAS	675	726
040605	IRAY	595	641
040606	RIO GRANDE	3 263	3 567
040607	SALAMANCA	478	517
040608	YANAQUIHUA	3 928	4 288
040700	ISLAY	52 034	55 953
040701	MOLLENDO	24 073	26 733
040702	COCACHACRA	8 347	8 823
040703	DEAN VALDIVIA	6 854	7 167
040704	ISLAY	5 132	5 279
040705	MEJIA	1 172	1 255
040706	PUNTA DE BOMBON	6 456	6 696
040800	LA UNION	12 827	13 747
040801	COTAHUASI	2 925	3 089
040802	ALCA	1 849	1 975
040803	CHARCANA	577	618
040804	HUAYNACOTAS	1 913	2 041
040805	PAMPAMARCA	1 122	1 204
040806	PUYCA	2 342	2 528
040807	QUECHUALLA	265	287
040808	SAYLA	319	347
040809	TAURIA	301	329
040810	TOMEPAIPA	658	724
040811	TORO	556	605
050000	AYACUCHO	616 176	650 940
050100	HUAMANGA	282 194	294 960
050101	AYACUCHO	99 427	103 515
050102	ACOCRO	7 403	8 088
050103	ACOS VINCHOS	4 383	4 600
050104	CARMEN ALTO 1/	28 252	29 459

Continúa...

UBIGEO	DEPARTAMENTO, PROVINCIA Y DISTRITO	POBLACIÓN CENSADA	POBLACIÓN TOTAL
050105	CHIARA	5 698	6 154
050106	OCROS	5 373	5 702
050107	PACAYCASA	3 114	3 296
050108	QUINUA	5 083	5 385
050109	SAN JOSE DE TICLLAS	1 403	1 478
050110	SAN JUAN BAUTISTA	49 034	50 325
050111	SANTIAGO DE PISCHA	1 427	1 515
050112	SOCOS	5 952	6 328
050113	TAMBILLO	5 047	5 504
050114	VINCHOS	13 634	14 901
050115	JESUS NAZARENO	18 492	19 480
050116	ANDRÉS AVELINO CÁCERES DORREGARAY	28 472	29 230
050200	CANGALLO	30 443	32 812
050201	CANGALLO	5 479	6 008
050202	CHUSCHI	8 321	8 906
050203	LOS MOROCHUCOS	7 463	8 146
050204	MARIA PARADO DE BELLIDO	2 067	2 167
050205	PARAS	4 104	4 408
050206	TOTOS	3 009	3 177
050300	HUANCA SANCOS	8 409	8 728
050301	SANCOS	3 202	3 239
050302	CARAPO	1 826	1 916
050303	SACSAMARCA	1 313	1 392
050304	SANTIAGO DE LUCANAMARCA	2 068	2 181
050400	HUANTA	89 466	95 904
050401	HUANTA	39 517	41 615
050402	AYAHUANCO	1 196	1 260
050403	HUAMANGUILLA	4 162	4 400
050404	IGUAIN	2 667	2 838
050405	LURICOCHA	5 490	5 990
050406	SANTILLANA	3 852	4 075
050407	SIVIA	10 797	11 915
050408	LLOCHEGUA	10 058	11 058
050409	CANAYRE	3 520	3 938
050410	UCHURACCAY	3 522	3 861
050411	PUCACOLPA	2 523	2 692
050412	CHACA	2 162	2 262
050500	LA MAR	70 653	76 453
050501	SAN MIGUEL	10 326	11 168
050502	ANCO	7 969	8 496
050503	AYNA	9 298	10 038
050504	CHILCAS	1 643	1 738
050505	CHUNGUI	4 218	4 545
050506	LUIS CARRANZA	1 278	1 337
050507	SANTA ROSA	11 279	12 377
050508	TAMBO	10 173	10 667
050509	SAMUGARI	9 410	10 459
050510	ANCHIHUAY	4 039	4 501
050511	ORONCCOY	1 020	1 127
050600	LUCANAS	51 328	54 087

Continúa...

UBIGEO	DEPARTAMENTO, PROVINCIA Y DISTRITO	POBLACIÓN CENSADA	POBLACIÓN TOTAL
050601	PUQUIO	13 919	14 439
050602	AUCARA	2 903	2 963
050603	CABANA	2 189	2 193
050604	CARMEN SALCEDO	1 681	1 797
050605	CHAVIÑA	2 163	2 303
050606	CHIPAO	2 554	2 702
050607	HUAC-HUAS	1 560	1 732
050608	LARAMATE	1 577	1 721
050609	LEONCIO PRADO	1 094	1 182
050610	LLAUTA	893	960
050611	LUCANAS	2 726	2 897
050612	OCAÑA	2 291	2 453
050613	OTOCA	1 866	2 041
050614	SAISA	791	851
050615	SAN CRISTOBAL	1 718	1 850
050616	SAN JUAN	967	1 023
050617	SAN PEDRO	2 653	2 785
050618	SAN PEDRO DE PALCO	927	1 001
050619	SANCOS	4 778	4 987
050620	SANTA ANA DE HUAYCAHUACHO	796	828
050621	SANTA LUCIA	1 282	1 379
050700	PARINACOCHAS	27 659	29 119
050701	CORACORA	13 124	13 852
050702	CHUMPI	2 186	2 334
050703	CORONEL CASTAÑEDA	1 722	1 767
050704	PACAPAUSA	630	670
050705	PULLO	6 271	6 548
050706	PUYUSCA	2 062	2 176
050707	SAN FRANCISCO DE RAVACAYCO	516	548
050708	UPAHUACHO	1 148	1 224
050800	PAUCAR DEL SARA SARA	9 609	10 059
050801	PAUSA	3 231	3 317
050802	COLTA	468	496
050803	CORCULLA	445	469
050804	LAMPA	1 953	2 079
050805	MARCABAMBA	613	652
050806	OYOLO	1 453	1 525
050807	PARARCA	419	439
050808	SAN JAVIER DE ALPABAMBA	292	312
050809	SAN JOSE DE USHUA	221	233
050810	SARA SARA	514	537
050900	SUCRE	9 445	9 844
050901	QUEROBAMBA	2 570	2 616
050902	BELEN	329	347
050903	CHALCOS	478	506
050904	CHILCAYOC	496	515
050905	HUACAÑA	374	390
050906	MORCOLLA	1 240	1 311
050907	PAICO	553	583
050908	SAN PEDRO DE LARCAY	808	844

Continúa...

UBIGEO	DEPARTAMENTO, PROVINCIA Y DISTRITO	POBLACIÓN CENSADA	POBLACIÓN TOTAL
050909	SAN SALVADOR DE QUIJE	978	1 048
050910	SANTIAGO DE PAUCARAY	594	625
050911	SORAS	1 025	1 059
051000	VICTOR FAJARDO	20 109	20 805
051001	HUANCAPI	1 887	1 976
051002	ALCAMENCA	1 526	1 583
051003	APONGO	630	661
051004	ASQUIPATA	460	483
051005	CANARIA	3 977	4 013
051006	CAYARA	1 138	1 177
051007	COLCA	1 011	1 058
051008	HUAMANQUIQUIA	1 089	1 138
051009	HUANCARAYLLA	1 294	1 338
051010	HUAYA	2 092	2 189
051011	SARHUA	2 616	2 692
051012	VILCANCHOS	2 389	2 497
051100	VILCAS HUAMAN	16 861	18 169
051101	VILCAS HUAMAN	6 370	6 835
051102	ACCOMARCA	886	936
051103	CARHUANCA	819	870
051104	CONCEPCION	1 577	1 766
051105	HUAMBALPA	1 340	1 430
051106	INDEPENDENCIA	1 105	1 213
051107	SAURAMA	1 038	1 115
051108	VISCHONGO	3 726	4 004
060000	CAJAMARCA	1 341 012	1 427 527
060100	CAJAMARCA	348 433	369 594
060101	CAJAMARCA	218 741	231 243
060102	ASUNCION	7 939	8 484
060103	CHETILLA	3 660	3 878
060104	COSPAN	6 760	7 264
060105	ENCAÑADA	19 175	20 568
060106	JESUS	15 020	16 064
060107	LLACANORA	5 639	6 225
060108	LOS BAÑOS DEL INCA	46 149	48 602
060109	MAGDALENA	8 271	8 848
060110	MATARA	3 469	3 769
060111	NAMORA	9 267	10 085
060112	SAN JUAN	4 343	4 564
060200	CAJABAMBA	75 687	80 630
060201	CAJABAMBA	31 222	32 651
060202	CACHACHI	23 524	25 109
060203	CONDEBAMBA	13 406	14 749
060204	SITACOCHA	7 535	8 121
060300	CELENDIN	79 084	84 223
060301	CELENDIN	26 925	28 005
060302	CHUMUCH	2 600	2 762
060303	CORTEGANA	6 746	7 449
060304	HUASMIN	10 657	11 279
060305	JORGE CHAVEZ	441	477
060306	JOSE GALVEZ	2 558	2 757

Continúa...

UBIGEO	DEPARTAMENTO, PROVINCIA Y DISTRITO	POBLACIÓN CENSADA	POBLACIÓN TOTAL
060307	MIGUEL IGLESIAS	3 870	4 078
060308	OXAMARCA	5 394	5 907
060309	SOROCHUCO	7 352	7 899
060310	SUCRE	5 055	5 504
060311	UTCO	1 052	1 116
060312	LA LIBERTAD DE PALLAN	6 434	6 990
060400	CHOTA	142 984	152 383
060401	CHOTA	47 279	49 863
060402	ANGUIA	3 211	3 385
060403	CHADIN	3 449	3 701
060404	CHIGUIRIP	3 641	3 800
060405	CHIMBAN	2 199	2 379
060406	CHOROPAMPA	2 336	2 467
060407	COCHABAMBA	5 546	5 960
060408	CONCHAN	5 643	6 009
060409	HUAMBOS	7 972	8 713
060410	LAJAS	11 093	11 746
060411	LLAMA	7 075	7 481
060412	MIRACOSTA	3 203	3 359
060413	PACCHA	4 445	4 702
060414	PION	1 214	1 281
060415	QUEROCOTO	8 023	8 849
060416	SAN JUAN DE LICUPIS	958	995
060417	TACABAMBA	15 704	17 008
060418	TOCMOCHE	859	897
060419	CHALAMARCA	9 134	9 788
060500	CONTUMAZA	27 693	29 532
060501	CONTUMAZA	7 461	8 131
060502	CHILETE	2 635	2 811
060503	CUPISNIQUE	1 338	1 423
060504	GUZMANGO	2 679	2 845
060505	SAN BENITO	3 399	3 569
060506	SANTA CRUZ DE TOLED	994	1 057
060507	TANTARICA	2 461	2 609
060508	YONAN	6 726	7 087
060600	CUTERVO	120 723	125 833
060601	CUTERVO	50 905	51 309
060602	CALLAYUC	9 361	9 722
060603	CHOROS	2 878	3 317
060604	CUJILLO	2 330	2 618
060605	LA RAMADA	3 652	4 088
060606	PIMPINGOS	5 100	5 288
060607	QUEROCOTILLO	12 987	13 911
060608	SAN ANDRES DE CUTERVO	4 172	4 442
060609	SAN JUAN DE CUTERVO	1 858	1 900
060610	SAN LUIS DE LUCMA	3 000	3 153
060611	SANTA CRUZ	2 622	2 758
060612	SANTO DOMINGO DE LA CAPILLA	4 701	5 071
060613	SANTO TOMAS	6 988	7 687
060614	SOCOTA	9 054	9 406
060615	TORIBIO CASANOVA	1 115	1 163

Continúa...

UBIGEO	DEPARTAMENTO, PROVINCIA Y DISTRITO	POBLACIÓN CENSADA	POBLACIÓN TOTAL
060700	HUALGAYOC	77 944	84 479
060701	BAMBAMARCA	59 913	65 205
060702	CHUGUR	2 920	3 051
060703	HUALGAYOC	15 111	16 223
060800	JAEN	185 432	197 834
060801	JAEN	94 153	100 920
060802	BELLAVISTA	15 447	16 082
060803	CHONTALI	9 810	10 260
060804	COLASAY	10 238	10 663
060805	HUABAL	7 642	8 651
060806	LAS PIRIAS	4 275	4 547
060807	POMAHUACA	8 344	9 079
060808	PUCARA	6 834	6 856
060809	SALLIQUE	7 033	7 515
060810	SAN FELIPE	4 693	4 882
060811	SAN JOSE DEL ALTO	6 960	7 749
060812	SANTA ROSA	10 003	10 630
060900	SAN IGNACIO	130 620	141 474
060901	SAN IGNACIO	34 659	38 135
060902	CHIRINOS	14 592	15 316
060903	HUARANGO	18 012	18 858
060904	LA COIPA	19 562	20 538
060905	NAMBALLE	9 098	9 922
060906	SAN JOSE DE LOURDES	17 046	19 372
060907	TABACONAS	17 651	19 333
061000	SAN MARCOS	48 103	51 152
061001	PEDRO GALVEZ	19 870	21 015
061002	CHANCAY	2 965	3 096
061003	EDUARDO VILLANUEVA	2 664	2 851
061004	GREGORIO PITA	5 136	5 461
061005	ICHOCAN	1 901	1 995
061006	JOSE MANUEL QUIROZ	3 544	3 711
061007	JOSE SABOGAL	12 023	13 023
061100	SAN MIGUEL	46 043	48 499
061101	SAN MIGUEL	13 432	14 269
061102	BOLIVAR	1 319	1 368
061103	CALQUIS	4 094	4 286
061104	CATILLUC	2 747	2 901
061105	EL PRADO	1 627	1 704
061106	LA FLORIDA	2 165	2 221
061107	LLAPA	4 481	4 709
061108	NANCHOC	1 290	1 368
061109	NIEPOS	3 293	3 470
061110	SAN GREGORIO	2 229	2 304
061111	SAN SILVESTRE DE COCHAN	3 652	3 864
061112	TONGOD	2 688	2 816
061113	UNION AGUA BLANCA	3 026	3 219
061200	SAN PABLO	21 102	22 572
061201	SAN PABLO	12 463	13 352
061202	SAN BERNARDINO	4 294	4 573

Continúa...

UBIGEO	DEPARTAMENTO, PROVINCIA Y DISTRITO	POBLACIÓN CENSADA	POBLACIÓN TOTAL
061203	SAN LUIS	958	998
061204	TUMBADEN	3 387	3 649
061300	SANTA CRUZ	37 164	39 322
061301	SANTA CRUZ	9 226	9 791
061302	ANDABAMBA	1 337	1 384
061303	CATACHE	8 958	9 732
061304	CHANCAYBAÑOS	3 355	3 536
061305	LA ESPERANZA	2 321	2 438
061306	NINABAMBA	2 097	2 163
061307	PULAN	3 896	4 050
061308	SAUCEPAMPA	1 446	1 502
061309	SEXI	425	446
061310	UTICYACU	1 259	1 321
061311	YAUUYUCAN	2 844	2 959
070000	CALLAO	994 494	1 046 953
070100	CALLAO	994 494	1 046 953
070101	CALLAO	451 260	479 418
070102	BELLAVISTA	74 851	77 679
070103	CARMEN DE LA LEGUA REYNOSO	42 240	44 377
070104	LA PERLA	61 417	62 387
070105	LA PUNTA	3 829	3 926
070106	VENTANILLA	315 600	331 119
070107	MI PERÚ	45 297	48 047
080000	CUSCO	1 205 527	1 315 220
080100	CUSCO	447 588	478 494
080101	CUSCO	114 630	124 707
080102	CCORCA	2 246	2 411
080103	POROY	2 436	2 644
080104	SAN JERONIMO	57 075	61 139
080105	SAN SEBASTIAN	112 536	120 063
080106	SANTIAGO	94 756	100 124
080107	SAYLLA	5 368	5 938
080108	WANCHAQ	58 541	61 468
080200	ACOMAYO	22 940	24 678
080201	ACOMAYO	4 532	4 779
080202	ACOPIA	2 650	2 953
080203	ACOS	2 242	2 395
080204	MOSOC LLACTA	1 096	1 203
080205	POMACANCHI	7 206	7 768
080206	RONDOCAN	1 938	2 095
080207	SANGARARA	3 276	3 485
080300	ANTA	56 206	61 353
080301	ANTA	21 674	23 432
080302	ANCAHUASI	6 784	7 598
080303	CACHIMAYO	2 382	2 589
080304	CHINCHAYPUJIO	4 026	4 428
080305	HUARCONDO	4 533	4 865
080306	LIMATAMBO	7 255	8 051
080307	MOLLEPATA	3 111	3 377
080308	PUCYURA	2 990	3 251

Continúa...

UBIGEO	DEPARTAMENTO, PROVINCIA Y DISTRITO	POBLACIÓN CENSADA	POBLACIÓN TOTAL
080309	ZURITE	3 451	3 762
080400	CALCA	63 155	70 302
080401	CALCA	20 628	22 561
080402	COYA	3 443	3 665
080403	LAMAY	5 313	5 846
080404	LARES	5 753	6 571
080405	PISAC	9 884	11 144
080406	SAN SALVADOR	5 232	5 976
080407	TARAY	4 312	4 758
080408	YANATILE	8 590	9 781
080500	CANAS	32 484	35 486
080501	YANAOCA	8 659	9 367
080502	CHECCA	4 985	5 590
080503	KUNTURKANKI	4 747	5 248
080504	LANGUI	1 984	2 205
080505	LAYO	5 171	5 685
080506	PAMPAMARCA	1 838	1 924
080507	QUEHUE	2 577	2 778
080508	TUPAC AMARU	2 523	2 689
080600	CANCHIS	95 774	104 527
080601	SICUANI	57 827	62 747
080602	CHECACUPE	4 720	5 153
080603	COMBAPATA	4 587	5 060
080604	MARANGANI	9 600	10 554
080605	PITUMARCA	7 170	8 091
080606	SAN PABLO	4 224	4 582
080607	SAN PEDRO	2 617	2 846
080608	TINTA	5 029	5 494
080700	CHUMBIVILCAS	66 410	71 265
080701	SANTO TOMAS	21 728	23 205
080702	CAPACMARCA	3 866	4 221
080703	CHAMACA	6 244	6 750
080704	COLQUEMARCA	6 897	7 423
080705	LIVITACA	10 378	11 165
080706	LLUSCO	4 368	4 698
080707	QUIÑOTA	3 786	4 079
080708	VELILLE	9 143	9 724
080800	ESPINAR	57 582	62 196
080801	ESPINAR	34 861	37 187
080802	CONDOROMA	870	937
080803	COPORAQUE	9 627	10 929
080804	OCORURO	1 019	1 104
080805	PALLPATA	4 823	5 163
080806	PICHIGUA	2 805	3 016
080807	SUYCKUTAMBO	1 643	1 766
080808	ALTO PICHIGUA	1 934	2 094
080900	LA CONVENCION	147 148	167 701
080901	SANTA ANA	27 999	30 862
080902	ECHARATE	23 214	27 153
080903	HUAYOPATA	4 773	5 582
080904	MARANURA	4 134	4 763

Continúa...

UBIGEO	DEPARTAMENTO, PROVINCIA Y DISTRITO	POBLACIÓN CENSADA	POBLACIÓN TOTAL
080905	OCOBAMBA	4 327	4 932
080906	QUELLOUNO	13 311	15 224
080907	KIMBIRI	15 962	18 722
080908	SANTA TERESA	5 972	7 003
080909	VILCABAMBA	9 557	10 944
080910	PICHARI	22 691	25 366
080911	INKAWASI	4 285	4 892
080912	VILLA VIRGEN	1 980	2 321
080913	VILLA KINTIARINA	1 974	2 315
080914	MEGANTONI	6 969	7 622
081000	PARURO	25 567	27 496
081001	PARURO	3 205	3 486
081002	ACCHA	3 028	3 267
081003	CCAPI	3 079	3 265
081004	COLCHA	963	1 018
081005	HUANOQUITE	4 867	5 180
081006	OMACHA	5 443	5 972
081007	PACCARITAMBO	2 032	2 162
081008	PILLPINTO	1 026	1 089
081009	YAURISQUE	1 924	2 057
081100	PAUCARTAMBO	42 504	47 240
081101	PAUCARTAMBO	11 871	13 151
081102	CAICAY	2 716	2 935
081103	CHALLABAMBA	8 433	9 546
081104	COLQUEPATA	8 170	9 069
081105	HUANCARANI	6 911	7 667
081106	KOSÑIPATA	4 403	4 872
081200	QUISPICANCHI	87 430	97 407
081201	URCOS	10 614	11 728
081202	ANDAHUAYLILLAS	5 797	6 485
081203	CAMANTI	2 219	2 481
081204	CCARHUAYO	2 863	3 105
081205	CCATCA	13 295	14 977
081206	CUSIPATA	4 221	4 695
081207	HUARO	4 505	4 848
081208	LUCRE	4 606	4 917
081209	MARCAPATA	4 307	4 868
081210	OCONGATE	15 223	17 466
081211	OROPESA	9 444	10 281
081212	QUIQUIJANA	10 336	11 556
081300	URUBAMBA	60 739	67 075
081301	URUBAMBA	20 082	22 406
081302	CHINCHERO	10 477	11 652
081303	HUAYLLABAMBA	5 499	6 012
081304	MACHUPICCHU	5 347	5 614
081305	MARAS	5 946	6 668
081306	OLLANTAYTAMBO	10 165	11 381
081307	YUCAY	3 223	3 342
090000	HUANCAVELICA	347 639	367 252
090100	HUANCAVELICA	115 054	120 699
090101	HUANCAVELICA	39 776	40 745

Continúa...

UBIGEO	DEPARTAMENTO, PROVINCIA Y DISTRITO	POBLACIÓN CENSADA	POBLACIÓN TOTAL
090102	ACOBAMBILLA	2 020	2 148
090103	ACORIA	17 800	18 918
090104	CONAYCA	851	898
090105	CUENCA	1 137	1 190
090106	HUACHOCOLPA	1 875	1 955
090107	HUAYLLAHUARA	637	690
090108	IZCUCHACA	846	897
090109	LARIA	746	773
090110	MANTA	953	1 002
090111	MARISCAL CACERES	509	526
090112	MOYA	982	1 031
090113	NUEVO OCCORO	1 686	1 805
090114	PALCA	2 005	2 094
090115	PILCHACA	500	524
090116	VILCA	1 891	1 998
090117	YAULI	19 237	20 847
090118	ASCENSION	15 566	16 085
090119	HUANDO	6 037	6 573
090200	ACOBAMBA	38 208	40 324
090201	ACOBAMBA	8 980	9 398
090202	ANDABAMBA	3 223	3 352
090203	ANTA	4 540	4 936
090204	CAJA	1 842	1 942
090205	MARCAS	1 529	1 612
090206	PAUCARA	10 415	10 903
090207	POMACOCHA	2 829	3 024
090208	ROSARIO	4 850	5 157
090300	ANGARAES	49 207	52 227
090301	LIRCAY	22 991	24 722
090302	ANCHONGA	7 115	7 456
090303	CALLANMARCA	625	642
090304	CCOCHACCASA	2 956	3 124
090305	CHINCHO	943	994
090306	CONGALLA	3 544	3 765
090307	HUANCA-HUANCA	1 337	1 401
090308	HUAYLLAY GRANDE	1 111	1 150
090309	JULCAMARCA	1 736	1 800
090310	SAN ANTONIO DE ANTAPARCO	2 323	2 454
090311	SANTO TOMAS DE PATA	1 436	1 516
090312	SECCLLA	3 090	3 203
090400	CASTROVIRREYNA	13 982	14 891
090401	CASTROVIRREYNA	2 929	3 126
090402	ARMA	977	1 029
090403	AURAHUA	1 468	1 560
090404	CAPILLAS	903	966
090405	CHUPAMARCA	888	940
090406	COCAS	703	751
090407	HUACHOS	919	984
090408	HUAMATAMBO	388	409
090409	MOLLEPAMPA	1 142	1 226
090410	SAN JUAN	673	712

Continúa...

UBIGEO	DEPARTAMENTO, PROVINCIA Y DISTRITO	POBLACIÓN CENSADA	POBLACIÓN TOTAL
090411	SANTA ANA	863	944
090412	TANTARA	648	684
090413	TICRAPO	1 481	1 560
090500	CHURCAMPA	32 538	34 549
090501	CHURCAMPA	5 088	5 403
090502	ANCO	5 368	5 775
090503	CHINCHIHUASI	1 979	2 078
090504	EL CARMEN	2 429	2 548
090505	LA MERCED	1 078	1 131
090506	LOCROJA	3 372	3 519
090507	PAUCARBAMBA	4 346	4 678
090508	SAN MIGUEL DE MAYOCC	745	788
090509	SAN PEDRO DE CORIS	3 445	3 573
090510	PACHAMARCA	1 856	1 972
090511	COSME	2 832	3 084
090600	HUAYTARA	17 247	18 390
090601	HUAYTARA	2 146	2 288
090602	AYAVI	745	805
090603	CORDOVA	1 005	1 062
090604	HUAYACUNDO ARMA	448	468
090605	LARAMARCA	845	883
090606	OCOYO	812	865
090607	PILPICHACA	2 758	2 975
090608	QUERCO	1 032	1 094
090609	QUITO-ARMA	686	728
090610	SAN ANTONIO DE CUSICANCHA	1 358	1 438
090611	SAN FRANCISCO DE SANGAYAICO	920	955
090612	SAN ISIDRO	1 054	1 108
090613	SANTIAGO DE CHOCORVOS	1 671	1 818
090614	SANTIAGO DE QUIRAHUARA	376	396
090615	SANTO DOMINGO DE CAPILLAS	724	788
090616	TAMBO	667	719
090700	TAYACAJA	81 403	86 172
090701	PAMPAS	10 061	10 421
090702	ACOSTAMBO	3 266	3 462
090703	ACRAQUIA	3 522	3 717
090704	AHUAYCHA	3 873	4 070
090705	COLCABAMBA	11 068	11 859
090706	DANIEL HERNANDEZ	9 089	9 611
090707	HUACHOCOLPA	3 218	3 387
090709	HUARIBAMBA	3 003	3 168
090710	ÑAHUIMPUQUIO	1 480	1 549
090711	PAZOS	5 159	5 427
090713	QUISHUAR	731	762
090714	SALCABAMBA	3 828	4 073
090715	SALCAHUASI	2 616	2 835
090716	SAN MARCOS DE ROCCHAC	1 813	1 947
090717	SURCUBAMBA	4 601	4 927
090718	TINTAY PUNCU	3 010	3 211
090719	QUICHUAS	3 945	4 166
090720	ANDAYMARCA	2 373	2 529

Continúa...

UBIGEO	DEPARTAMENTO, PROVINCIA Y DISTRITO	POBLACIÓN CENSADA	POBLACIÓN TOTAL
090721	ROBLE	1 300	1 377
090722	PICHOS	1 914	2 062
090723	SANTIAGO DE TUCUMA	1 533	1 612
100000	HUANUCO	721 047	759 962
100100	HUANUCO	293 397	306 619
100101	HUANUCO	89 502	92 846
100102	AMARILIS	81 461	85 305
100103	CHINCHAO	13 135	13 411
100104	CHURUBAMBA	15 670	17 279
100105	MARGOS	4 364	4 672
100106	QUISQUI	3 453	3 722
100107	SAN FRANCISCO DE CAYRAN	4 788	4 939
100108	SAN PEDRO DE CHAULAN	2 789	2 839
100109	SANTA MARIA DEL VALLE	19 226	21 329
100110	YARUMAYO	1 545	1 601
100111	PILLCO MARCA	43 818	44 776
100112	YACUS	5 296	5 375
100113	SAN PABLO DE PILLAO	8 350	8 525
100200	AMBO	50 880	53 871
100201	AMBO	20 886	21 890
100202	CAYNA	2 502	2 647
100203	COLPAS	1 731	1 825
100204	CONCHAMARCA	4 441	4 734
100205	HUACAR	7 449	8 145
100206	SAN FRANCISCO	1 561	1 635
100207	SAN RAFAEL	8 928	9 398
100208	TOMAY KICHWA	3 382	3 597
100300	DOS DE MAYO	33 258	35 149
100301	LA UNION	6 634	6 988
100307	CHUQUIS	3 364	3 499
100311	MARIAS	5 571	5 991
100313	PACHAS	5 393	5 804
100316	QUIVILLA	1 228	1 263
100317	RIPAN	5 320	5 581
100321	SHUNQUI	1 696	1 752
100322	SILLAPATA	1 814	1 884
100323	YANAS	2 238	2 387
100400	HUACAYBAMBA	16 551	17 188
100401	HUACAYBAMBA	5 868	6 019
100402	CANCHABAMBA	2 718	2 803
100403	COCHABAMBA	1 576	1 666
100404	PINRA	6 389	6 700
100500	HUAMALIES	52 039	54 968
100501	LLATA	13 403	14 051
100502	ARANCAY	1 356	1 407
100503	CHAVIN DE PARIARCA	3 793	3 977
100504	JACAS GRANDE	5 603	6 044
100505	JIRCAN	1 412	1 493
100506	MIRAFLORES	3 127	3 211
100507	MONZON	12 368	13 312

Continúa...

UBIGEO	DEPARTAMENTO, PROVINCIA Y DISTRITO	POBLACIÓN CENSADA	POBLACIÓN TOTAL
100508	PUNCHAO	2 009	2 057
100509	PUÑOS	4 062	4 289
100510	SINGA	3 129	3 240
100511	TANTAMAYO	1 777	1 887
100600	LEONCIO PRADO	127 793	134 002
100601	RUPA-RUPA	53 066	55 338
100602	DANIEL ALOMIA ROBLES	6 142	6 843
100603	HERMILIO VALDIZAN	3 475	3 725
100604	JOSE CRESPO Y CASTILLO	22 149	23 206
100605	LUYANDO	8 951	9 330
100606	MARIANO DAMASO BERAUN	10 048	10 819
100607	PUCAYACU	3 724	3 921
100608	CASTILLO GRANDE	13 568	13 594
100609	PUEBLO NUEVO	4 143	4 474
100610	SANTO DOMINGO DE ANDA	2 527	2 752
100700	MARAÑÓN	26 622	28 692
100701	HUACRACHUCO	14 150	15 275
100702	CHOLON	5 372	5 858
100703	SAN BUENAVENTURA	2 111	2 205
100704	LA MORADA	2 790	2 972
100705	SANTA ROSA DE ALTO YANAJANCA	2 199	2 382
100800	PACHITEA	49 159	52 641
100801	PANAO	17 449	18 563
100802	CHAGLLA	10 103	10 913
100803	MOLINO	10 552	11 227
100804	UMARI	11 055	11 938
100900	PUERTO INCA	32 538	35 833
100901	PUERTO INCA	9 407	10 250
100902	CODO DEL POZUZO	7 101	7 768
100903	HONORIA	4 814	4 969
100904	TOURNAVISTA	5 447	6 219
100905	YUYAPICHIS	5 769	6 627
101000	LAURICOCHA	18 913	19 956
101001	JESUS	4 193	4 362
101002	BAÑOS	1 956	2 086
101003	JIVIA	1 011	1 062
101004	QUEROPALCA	1 009	1 055
101005	RONDOS	3 595	3 798
101006	SAN FRANCISCO DE ASIS	1 296	1 356
101007	SAN MIGUEL DE CAURI	5 853	6 237
101100	YAROWILCA	19 897	21 043
101101	CHAVINILLO	4 789	5 015
101102	CAHUAC	1 156	1 224
101103	CHACABAMBA	1 110	1 164
101104	APARICIO POMARES	4 735	5 020
101105	JACAS CHICO	1 110	1 160
101106	OBAS	3 845	4 122
101107	PAMPAMARCA	1 128	1 192
101108	CHORAS	2 024	2 146
110000	ICA	850 765	893 292

Continúa...

UBIGEO	DEPARTAMENTO, PROVINCIA Y DISTRITO	POBLACIÓN CENSADA	POBLACIÓN TOTAL
110100	ICA	391 519	407 286
110101	ICA	150 280	155 247
110102	LA TINGUIÑA	39 574	41 583
110103	LOS AQUIJES	21 963	22 882
110104	OCUCAJE	4 392	4 683
110105	PACHACUTEC	7 411	7 583
110106	PARCONA	54 047	56 767
110107	PUEBLO NUEVO	6 395	6 640
110108	SALAS	25 767	26 734
110109	SAN JOSE DE LOS MOLINOS	6 987	7 385
110110	SAN JUAN BAUTISTA	13 846	14 514
110111	SANTIAGO	27 645	28 637
110112	SUBTANJALLA	27 387	28 595
110113	TATE	4 709	4 834
110114	YAUCA DEL ROSARIO	1 116	1 202
110200	CHINCHA	226 113	240 884
110201	CHINCHA ALTA	66 349	71 579
110202	ALTO LARAN	7 783	8 085
110203	CHAVIN	2 071	2 110
110204	CHINCHA BAJA	13 009	13 787
110205	EL CARMEN	12 369	13 173
110206	GROCIO PRADO	25 294	26 507
110207	PUEBLO NUEVO	62 604	67 054
110208	SAN JUAN DE YANAC	1 129	1 259
110209	SAN PEDRO DE HUACARPANA	992	1 032
110210	SUNAMPE	29 079	30 286
110211	TAMBO DE MORA	5 434	6 012
110300	NAZCA	69 157	71 930
110301	NAZCA	27 632	28 412
110302	CHANGUILLO	1 950	2 081
110303	EL INGENIO	3 134	3 366
110304	MARCONA	15 981	16 466
110305	VISTA ALEGRE	20 460	21 605
110400	PALPA	13 232	14 081
110401	PALPA	7 748	8 212
110402	LLIPATA	1 555	1 650
110403	RIO GRANDE	2 658	2 836
110404	SANTA CRUZ	927	1 019
110405	TIBILLO	344	364
110500	PISCO	150 744	159 111
110501	PISCO	67 467	71 519
110502	HUANCANO	1 379	1 479
110503	HUMAY	5 408	5 639
110504	INDEPENDENCIA	12 987	13 776
110505	PARACAS	7 147	7 516
110506	SAN ANDRES	13 767	15 039
110507	SAN CLEMENTE	24 814	26 043
110508	TUPAC AMARU INCA	17 775	18 100
120000	JUNIN	1 246 038	1 316 894
120100	HUANCAYO	545 615	561 746

Continúa...

UBIGEO	DEPARTAMENTO, PROVINCIA Y DISTRITO	POBLACIÓN CENSADA	POBLACIÓN TOTAL
120101	HUANCAYO	119 993	121 495
120104	CARHUACALLANGA	506	527
120105	CHACAPAMPA	959	990
120106	CHICCHE	741	779
120107	CHILCA	91 851	94 848
120108	CHONGOS ALTO	1 484	1 549
120111	CHUPURO	1 946	2 074
120112	COLCA	1 017	1 071
120113	CULLHUAS	1 335	1 416
120114	EL TAMBO	166 359	169 039
120116	HUACRAPUQUIO	1 366	1 413
120117	HUALHUAS	5 251	5 483
120119	HUANCAN	24 830	25 972
120120	HUASICANCHA	829	867
120121	HUAYUCACHI	9 800	10 246
120122	INGENIO	2 376	2 485
120124	PARIAHUANCA	5 130	5 527
120125	PILCOMAYO	20 055	21 237
120126	PUCARA	4 748	5 006
120127	QUICHUAY	1 852	1 926
120128	QUILCAS	3 904	4 015
120129	SAN AGUSTIN	15 281	16 483
120130	SAN JERONIMO DE TUNAN	11 601	12 228
120132	SAÑO	5 512	5 738
120133	SAPALLANGA	21 096	22 116
120134	SICAYA	16 932	17 779
120135	SANTO DOMINGO DE ACOBAMBA	6 222	6 696
120136	VIQUES	2 639	2 741
120200	CONCEPCION	55 591	58 833
120201	CONCEPCION	15 428	16 169
120202	ACO	1 642	1 694
120203	ANDAMARCA	3 502	3 715
120204	CHAMBARA	2 550	2 726
120205	COCHAS	1 923	2 011
120206	COMAS	5 377	5 778
120207	HEROINAS TOLEDO	972	1 028
120208	MANZANARES	1 478	1 528
120209	MARISCAL CASTILLA	1 394	1 467
120210	MATAHUASI	5 537	6 039
120211	MITO	1 382	1 455
120212	NUEVE DE JULIO	2 287	2 360
120213	ORCOTUNA	4 738	4 945
120214	SAN JOSE DE QUERO	5 398	5 827
120215	SANTA ROSA DE OCOPA	1 983	2 091
120300	CHANCHAMAYO	151 489	166 080
120301	CHANCHAMAYO	27 790	28 353
120302	PERENE	52 874	58 923
120303	PICHANAQUI	39 054	44 046
120304	SAN LUIS DE SHUARO	4 157	4 397
120305	SAN RAMON	25 800	28 508
120306	VITOC	1 814	1 853

Continúa...

UBIGEO	DEPARTAMENTO, PROVINCIA Y DISTRITO	POBLACIÓN CENSADA	POBLACIÓN TOTAL
120400	JAUJA	83 257	88 388
120401	JAUJA	17 908	19 120
120402	ACOLLA	6 077	6 485
120403	APATA	4 284	4 638
120404	ATAURA	1 264	1 352
120405	CANCHAYLLO	1 601	1 700
120406	CURICACA	1 410	1 504
120407	EL MANTARO	2 598	2 704
120408	HUAMALI	1 646	1 711
120409	HUARIPAMPA	1 000	1 076
120410	HUERTAS	2 041	2 139
120411	JANJAILLO	558	594
120412	JULCAN	745	773
120413	LEONOR ORDOÑEZ	1 553	1 615
120414	LLOCLLAPAMPA	1 143	1 205
120415	MARCO	1 451	1 547
120416	MASMA	1 732	1 851
120417	MASMA CHICCHE	732	770
120418	MOLINOS	1 573	1 645
120419	MONOBAMBA	1 662	1 774
120420	MUQUI	1 017	1 052
120421	MUQUIYAUYO	2 335	2 374
120422	PACA	892	938
120423	PACCHA	1 450	1 523
120424	PANCAN	1 226	1 285
120425	PARCO	1 153	1 212
120426	POMACANCHA	1 427	1 506
120427	RICRAN	1 296	1 346
120428	SAN LORENZO	2 538	2 675
120429	SAN PEDRO DE CHUNAN	702	724
120430	SAUSA	3 060	3 224
120431	SINCOS	4 056	4 248
120432	TUNAN MARCA	1 038	1 066
120433	YAULI	1 097	1 150
120434	YAUYOS	8 992	9 862
120500	JUNIN	23 133	23 959
120501	JUNIN	10 976	11 394
120502	CARHUAMAYO	6 638	6 864
120503	ONDORES	1 236	1 276
120504	ULCUMAYO	4 283	4 425
120600	SATIPO	203 985	225 618
120601	SATIPO	37 075	41 050
120602	COVIRIALI	5 778	6 248
120603	LLAYLLA	6 544	6 936
120604	MAZAMARI	35 719	40 211
120605	PAMPA HERMOSA	3 690	4 090
120606	PANGO	54 240	60 883
120607	RIO NEGRO	30 651	32 304
120608	RIO TAMBO	26 036	29 131
120609	VIZCATÁN DEL ENE	4 252	4 765
120700	TARMA	89 590	94 953

Continúa...

UBIGEO	DEPARTAMENTO, PROVINCIA Y DISTRITO	POBLACIÓN CENSADA	POBLACIÓN TOTAL
120701	TARMA	47 775	50 471
120702	ACOBAMBA	9 500	10 065
120703	HUARICOLCA	1 899	2 001
120704	HUASAHUASI	9 901	10 691
120705	LA UNION	3 514	3 673
120706	PALCA	5 543	5 975
120707	PALCAMAYO	3 438	3 659
120708	SAN PEDRO DE CAJAS	3 547	3 704
120709	TAPO	4 473	4 714
120800	YAULI	40 390	41 454
120801	LA OROYA	14 021	14 511
120802	CHACAPALPA	687	707
120803	HUAY-HUAY	1 947	2 040
120804	MARCAPOMACocha	835	858
120805	MOROCOCHA	5 155	5 222
120806	PACCHA	1 633	1 680
120807	SANTA BARBARA DE CARHUACAYA	1 104	1 134
120808	SANTA ROSA DE SACCO	8 977	9 060
120809	SUITUCANCHA	690	742
120810	YAULI	5 341	5 500
120900	CHUPACA	52 988	55 863
120901	CHUPACA	20 341	21 389
120902	AHUAC	6 267	6 694
120903	CHONGOS BAJO	4 537	4 688
120904	HUACHAC	2 948	3 161
120905	HUAMANCACA CHICO	8 766	9 247
120906	SAN JUAN DE ISCOS	2 228	2 314
120907	SAN JUAN DE JARPA	2 658	2 788
120908	TRES DE DICIEMBRE	2 665	2 813
120909	YANACANCHA	2 578	2 769
130000	LA LIBERTAD	1 778 080	1 888 972
130100	TRUJILLO	970 016	1 028 481
130101	TRUJILLO	314 939	328 664
130102	EL PORVENIR	190 461	203 936
130103	FLORENCIA DE MORA	37 262	38 025
130104	HUANCHACO	68 409	74 773
130105	LA ESPERANZA	189 206	203 776
130106	LAREDO	37 206	40 036
130107	MOCHE	37 436	39 066
130108	POROTO	3 586	3 793
130109	SALAVERRY	18 944	20 197
130110	SIMBAL	4 061	4 350
130111	VICTOR LARCO HERRERA	68 506	71 865
130200	ASCOPE	115 786	119 672
130201	ASCOPE	6 462	6 763
130202	CHICAMA	15 267	15 565
130203	CHOCOPE	9 321	9 697
130204	MAGDALENA DE CAO	2 463	2 662
130205	PAIJAN	25 913	27 130
130206	RAZURI	8 664	9 011
130207	SANTIAGO DE CAO	19 204	19 561

Continúa...

UBIGEO	DEPARTAMENTO, PROVINCIA Y DISTRITO	POBLACIÓN CENSADA	POBLACIÓN TOTAL
130208	CASA GRANDE	28 492	29 283
130300	BOLIVAR	14 457	15 811
130301	BOLIVAR	4 455	4 879
130302	BAMBAMARCA	2 908	3 175
130303	CONDORMARCA	1 914	2 119
130304	LONGOTEA	2 098	2 298
130305	UCHUMARCA	2 246	2 445
130306	UCUNCHA	836	895
130400	CHEPEN	78 418	82 571
130401	CHEPEN	45 733	47 371
130402	PACANGA	21 056	22 748
130403	PUEBLO NUEVO	11 629	12 452
130500	JULCAN	28 024	30 798
130501	JULCAN	11 505	12 578
130502	CALAMARCA	4 866	5 232
130503	CARABAMBA	6 221	6 828
130504	HUASO	5 432	6 160
130600	OTUZCO	77 862	84 252
130601	OTUZCO	24 169	26 039
130602	AGALLPAMPA	9 252	10 093
130604	CHARAT	2 420	2 626
130605	HUARANCHAL	3 940	4 225
130606	LA CUESTA	614	659
130608	MACHE	2 693	2 881
130610	PARANDAY	523	555
130611	SALPO	5 831	6 403
130613	SINSICAP	7 032	7 550
130614	USQUIL	21 388	23 221
130700	PACASMAYO	102 897	106 819
130701	SAN PEDRO DE LLOC	17 637	18 306
130702	GUADALUPE	40 217	41 811
130703	JEQUETEPEQUE	4 136	4 258
130704	PACASMAYO	28 959	30 239
130705	SAN JOSE	11 948	12 205
130800	PATAZ	76 103	82 036
130801	TAYABAMBA	12 490	13 641
130802	BULDIBUYO	3 812	4 079
130803	CHILLIA	11 678	12 638
130804	HUANCASPATA	5 877	6 392
130805	HUAYLILLAS	1 158	1 228
130806	HUAYO	3 478	3 779
130807	ONGON	1 250	1 401
130808	PARCOY	18 730	19 738
130809	PATAZ	8 937	9 825
130810	PIAS	1 656	1 790
130811	SANTIAGO DE CHALLAS	2 210	2 351
130812	TAURIJA	2 779	2 980
130813	URPAY	2 048	2 194
130900	SANCHEZ CARRION	144 405	158 372
130901	HUAMACHUCO	66 902	72 264
130902	CHUGAY	16 769	18 577

Continúa...

UBIGEO	DEPARTAMENTO, PROVINCIA Y DISTRITO	POBLACIÓN CENSADA	POBLACIÓN TOTAL
130903	COCHORCO	8 398	9 607
130904	CURGOS	7 822	8 523
130905	MARCABAL	10 431	11 824
130906	SANAGORAN	12 922	14 228
130907	SARIN	8 916	9 586
130908	SARTIMBAMBA	12 245	13 763
131000	SANTIAGO DE CHUCO	50 896	55 307
131001	SANTIAGO DE CHUCO	18 311	19 897
131002	ANGASMARCA	4 810	5 097
131003	CACHICADAN	5 319	5 850
131004	MOLLEBAMBA	1 734	1 834
131005	MOLLEPATA	2 339	2 458
131006	QUIRUVILCA	12 291	13 517
131007	SANTA CRUZ DE CHUCA	2 852	3 029
131008	SITABAMBA	3 240	3 625
131100	GRAN CHIMU	26 892	28 162
131101	CASCAS	13 374	14 054
131102	LUCMA	4 725	4 947
131103	MARMOT	2 407	2 491
131104	SAYAPULLO	6 386	6 670
131200	VIRU	92 324	96 691
131201	VIRU	52 407	55 059
131202	CHAO	32 842	34 425
131203	GUADALUPITO	7 075	7 207
140000	LAMBAYEQUE	1 197 260	1 244 821
140100	CHICLAYO	799 675	825 246
140101	CHICLAYO	270 496	277 925
140102	CHONGOYAPE	18 364	18 869
140103	ETEN	11 993	12 368
140104	ETEN PUERTO	2 342	2 358
140105	JOSE LEONARDO ORTIZ	156 498	161 987
140106	LA VICTORIA	90 912	92 797
140107	LAGUNAS	9 986	10 336
140108	MONSEFU	32 225	33 629
140109	NUEVA ARICA	2 458	2 473
140110	OYOTUN	8 201	8 528
140111	PICSI	12 704	13 040
140112	PIMENTEL	44 602	46 764
140113	REQUE	15 744	16 305
140114	SANTA ROSA	12 350	12 990
140115	SAÑA	11 617	12 197
140116	CAYALTI	14 809	15 354
140117	PATAPO	22 624	23 715
140118	POMALCA	25 267	25 733
140119	PUCALA	8 701	8 927
140120	TUMAN	27 782	28 951
140200	FERREÑAFE	97 415	103 009
140201	FERREÑAFE	34 229	35 993
140202	CAÑARIS	11 366	12 204
140203	INCAHUASI	13 858	14 673
140204	MANUEL ANTONIO MESONES MURO	3 808	4 088

Continúa...

UBIGEO	DEPARTAMENTO, PROVINCIA Y DISTRITO	POBLACIÓN CENSADA	POBLACIÓN TOTAL
140205	PITIPO	19 651	21 206
140206	PUEBLO NUEVO	14 503	14 845
140300	LAMBAYEQUE	300 170	316 566
140301	LAMBAYEQUE	71 425	74 893
140302	CHOCHOPE	1 407	1 469
140303	ILLIMO	8 856	9 244
140304	JAYANCA	17 204	18 580
140305	MOCHUMI	18 401	19 072
140306	MORROPE	48 209	51 271
140307	MOTUPE	29 836	31 095
140308	OLMOS	46 484	50 251
140309	PACORA	8 060	8 228
140310	SALAS	12 595	13 240
140311	SAN JOSE	15 846	16 128
140312	TUCUME	21 847	23 095
150000	LIMA	9 485 405	10 135 009
150100	LIMA	8 574 974	9 162 322
150101	LIMA	268 352	273 142
150102	ANCON	62 928	67 232
150103	ATE	599 196	624 172
150104	BARRANCO	34 378	35 379
150105	BREÑA	85 309	90 414
150106	CARABAYLLO	333 045	350 989
150107	CHACLACAYO	42 912	43 400
150108	CHORRILLOS	314 241	339 701
150109	CIENEGUILLA	34 684	35 884
150110	COMAS	520 450	553 537
150111	EL AGUSTINO	198 862	212 165
150112	INDEPENDENCIA	211 360	219 163
150113	JESUS MARIA	75 359	77 955
150114	LA MOLINA	140 679	153 614
150115	LA VICTORIA	173 630	189 083
150116	LINCE	54 711	58 460
150117	LOS OLIVOS	325 884	343 878
150118	LURIGANCHO	240 814	256 294
150119	LURIN	89 195	97 503
150120	MAGDALENA DEL MAR	60 290	61 656
150121	MAGDALENA VIEJA	83 323	89 199
150122	MIRAFLORES	99 337	103 090
150123	PACHACAMAC	110 071	121 982
150124	PUCUSANA	14 891	15 125
150125	PUENTE PIEDRA	329 675	354 351
150126	PUNTA HERMOSA	15 874	16 797
150127	PUNTA NEGRA	7 074	7 506
150128	RIMAC	174 785	179 011
150129	SAN BARTOLO	7 482	8 005
150130	SAN BORJA	113 247	121 793
150131	SAN ISIDRO	60 735	65 333
150132	SAN JUAN DE LURIGANCHO	1 038 495	1 114 319
150133	SAN JUAN DE MIRAFLORES	355 219	401 098
150134	SAN LUIS	52 082	55 418

Continúa...

UBIGEO	DEPARTAMENTO, PROVINCIA Y DISTRITO	POBLACIÓN CENSADA	POBLACIÓN TOTAL
150135	SAN MARTIN DE PORRES	654 083	704 999
150136	SAN MIGUEL	155 384	162 589
150137	SANTA ANITA	196 214	213 072
150138	SANTA MARIA DEL MAR	999	1 049
150139	SANTA ROSA	27 863	29 271
150140	SANTIAGO DE SURCO	329 152	378 978
150141	SURQUILLO	91 023	97 652
150142	VILLA EL SALVADOR	393 254	414 000
150143	VILLA MARIA DEL TRIUNFO	398 433	424 064
150200	BARRANCA	144 381	155 387
150201	BARRANCA	68 324	73 646
150202	PARAMONGA	21 453	23 599
150203	PATIVILCA	17 431	18 748
150204	SUPE	24 318	25 692
150205	SUPE PUERTO	12 855	13 702
150300	CAJATAMBO	6 559	7 069
150301	CAJATAMBO	2 082	2 221
150302	COPA	858	924
150303	GORGOR	1 672	1 826
150304	HUANCAPON	984	1 052
150305	MANAS	963	1 046
150400	CANTA	11 548	12 608
150401	CANTA	2 385	2 517
150402	ARAHUAY	596	644
150403	HUAMANTANGA	686	752
150404	HUAROS	760	837
150405	LACHAQUI	856	952
150406	SAN BUENAVENTURA	555	608
150407	SANTA ROSA DE QUIVES	5 710	6 298
150500	CAÑETE	240 013	252 253
150501	SAN VICENTE DE CAÑETE	54 775	59 602
150502	ASIA	9 784	10 225
150503	CALANGO	2 269	2 501
150504	CERRO AZUL	8 328	8 707
150505	CHILCA	21 573	22 536
150506	COAYLLO	1 043	1 095
150507	IMPERIAL	38 925	40 257
150508	LUNAHUANA	4 393	4 414
150509	MALA	32 717	34 213
150510	NUEVO IMPERIAL	26 233	27 440
150511	PACARAN	1 686	1 779
150512	QUILMANA	16 091	16 543
150513	SAN ANTONIO	4 343	4 643
150514	SAN LUIS	13 436	13 631
150515	SANTA CRUZ DE FLORES	3 103	3 210
150516	ZUÑIGA	1 314	1 457
150600	HUARAL	183 898	197 963
150601	HUARAL	99 915	107 026
150602	ATAVILLOS ALTO	687	751
150603	ATAVILLOS BAJO	902	976
150604	AUCALLAMA	19 464	21 044

Continúa...

UBIGEO	DEPARTAMENTO, PROVINCIA Y DISTRITO	POBLACIÓN CENSADA	POBLACIÓN TOTAL
150605	CHANCAY	56 920	61 618
150606	IHUARI	2 037	2 253
150607	LAMPINAN	336	366
150608	PACARAOS	1 028	1 136
150609	SAN MIGUEL DE ACOS	648	692
150610	SANTA CRUZ DE ANDAMARCA	830	868
150611	SUMBILCA	720	793
150612	VEINTISIETE DE NOVIEMBRE	411	440
150700	HUAROCHIRI	58 145	62 854
150701	MATUCANA	4 058	4 397
150702	ANTIOQUIA	1 225	1 348
150703	CALLAHUANCA	798	871
150704	CAMPOMA	331	366
150705	CHICLA	3 826	4 045
150706	CUENCA	449	480
150707	HUACHUPAMPA	609	649
150708	HUANZA	875	926
150709	HUAROCHIRI	1 302	1 412
150710	LAHUAYTAMBO	616	681
150711	LANGA	889	949
150712	LARAOS	666	705
150713	MARIATANA	1 357	1 511
150714	RICARDO PALMA	6 542	6 901
150715	SAN ANDRES DE TUPICOCHA	1 320	1 434
150716	SAN ANTONIO	912	1 021
150717	SAN BARTOLOME	1 139	1 280
150718	SAN DAMIAN	1 202	1 281
150719	SAN JUAN DE IRIS	699	745
150720	SAN JUAN DE TANTARANCHE	374	397
150721	SAN LORENZO DE QUINTI	1 223	1 306
150722	SAN MATEO	4 245	4 457
150723	SAN MATEO DE OTAO	1 335	1 531
150724	SAN PEDRO DE CASTA	928	1 015
150725	SAN PEDRO DE HUANCAYRE	210	226
150726	SANGALLAYA	630	688
150727	SANTA CRUZ DE COCACHACRA	2 486	2 745
150728	SANTA EULALIA	12 636	13 663
150729	SANTIAGO DE ANCHUCAYA	320	344
150730	SANTIAGO DE TUNA	411	453
150731	SANTO DOMINGO DE LOS OLLERO	3 125	3 469
150732	SURCO	1 407	1 558
150800	HUAURA	227 685	243 597
150801	HUACHO	63 142	69 421
150802	AMBAR	2 208	2 324
150803	CALETA DE CARQUIN	8 132	8 318
150804	CHECRAS	929	1 011
150805	HUALMAY	28 765	29 672
150806	HUAURA	34 764	37 162
150807	LEONCIO PRADO	1 867	2 058
150808	PACCHO	1 516	1 693
150809	SANTA LEONOR	775	822

Continúa...

UBIGEO	DEPARTAMENTO, PROVINCIA Y DISTRITO	POBLACIÓN CENSADA	POBLACIÓN TOTAL
150810	SANTA MARIA	36 267	38 679
150811	SAYAN	23 408	25 209
150812	VEGUETA	25 912	27 228
150900	OYON	17 739	18 756
150901	OYON	12 150	12 764
150902	ANDAJES	546	601
150903	CAUJUL	576	622
150904	COCHAMARCA	1 086	1 171
150905	NAVAN	855	919
150906	PACHANGARA	2 526	2 679
151000	YAUYOS	20 463	22 200
151001	YAUYOS	1 481	1 582
151002	ALIS	1 534	1 563
151003	AYAUCA	1 145	1 257
151004	AYAVIRI	565	595
151005	AZANGARO	440	472
151006	CACRA	507	560
151007	CARANIA	162	183
151008	CATAHUASI	1 062	1 144
151009	CHOCOS	801	877
151010	COCHAS	216	242
151011	COLONIA	1 109	1 226
151012	HONGOS	331	362
151013	HUAMPARA	149	166
151014	HUANCAYA	596	630
151015	HUANGASCAR	637	694
151016	HUANTAN	941	986
151017	HUAÑEC	432	474
151018	LARAOS	546	626
151019	LINCHA	447	502
151020	MADEAN	570	623
151021	MIRAFLORES	229	263
151022	OMAS	593	664
151023	PUTINZA	498	535
151024	QUINCHES	609	682
151025	QUINOCAY	428	476
151026	SAN JOAQUIN	166	185
151027	SAN PEDRO DE PILAS	275	311
151028	TANTA	507	534
151029	TAURIPAMPA	499	538
151030	TOMAS	520	599
151031	TUPE	533	554
151032	VIÑAC	1 624	1 763
151033	VITIS	311	332
160000	LORETO	883 510	981 897
160100	MAYNAS	479 866	527 866
160101	IQUITOS	146 853	160 497
160102	ALTO NANAY	2 855	3 082
160103	FERNANDO LORES	13 875	14 957
160104	INDIANA	10 134	11 648
160105	LAS AMAZONAS	8 032	8 760

Continúa...

UBIGEO	DEPARTAMENTO, PROVINCIA Y DISTRITO	POBLACIÓN CENSADA	POBLACIÓN TOTAL
160106	MAZAN	12 181	13 692
160107	NAPO	15 003	16 766
160108	PUNCHANA	75 210	85 047
160110	TORRES CAUSANA	4 230	4 947
160112	BELEN	64 488	69 608
160113	SAN JUAN BAUTISTA	127 005	138 862
160200	ALTO AMAZONAS	122 725	137 115
160201	YURIMAGUAS	83 554	92 882
160202	BALSAPUERTO	13 707	16 084
160205	JEBEROS	3 900	4 495
160206	LAGUNAS	12 033	13 420
160210	SANTA CRUZ	3 967	4 174
160211	TENIENTE CESAR LOPEZ ROJAS	5 564	6 060
160300	LORETO	62 437	68 681
160301	NAUTA	29 963	32 020
160302	PARINARI	6 085	6 383
160303	TIGRE	6 448	7 404
160304	TROMPETEROS	8 396	9 821
160305	URARINAS	11 545	13 053
160400	MARISCAL RAMON CASTILLA	49 072	57 366
160401	RAMON CASTILLA	19 178	22 356
160402	PEBAS	11 079	12 694
160403	YAVARI	8 366	9 928
160404	SAN PABLO	10 449	12 388
160500	REQUENA	58 511	63 714
160501	REQUENA	25 313	27 232
160502	ALTO TAPICHE	1 515	1 667
160503	CAPELO	2 566	2 639
160504	EMILIO SAN MARTIN	6 089	6 769
160505	MAQUIA	7 304	8 384
160506	PUINAHUA	4 372	4 682
160507	SAQUENA	3 365	3 438
160508	SOPLIN	569	666
160509	TAPICHE	881	955
160510	JENARO HERRERA	4 608	5 024
160511	YAQUERANA	1 929	2 258
160600	UCAYALI	54 637	61 364
160601	CONTAMANA	23 883	26 825
160602	INAHUAYA	1 738	1 788
160603	PADRE MARQUEZ	3 697	3 804
160604	PAMPA HERMOSA	5 388	6 326
160605	SARAYACU	13 464	15 049
160606	VARGAS GUERRA	6 467	7 572
160700	DATEM DEL MARAÑON	48 482	56 698
160701	BARRANCA	12 742	14 832
160702	CAHUAPANAS	6 336	7 612
160703	MANSERICHE	8 421	9 253
160704	MORONA	4 191	4 835
160705	PASTAZA	5 078	6 097
160706	ANDOAS	11 714	14 069
160800	PUTUMAYO	7 780	9 093

Continúa...

UBIGEO	DEPARTAMENTO, PROVINCIA Y DISTRITO	POBLACIÓN CENSADA	POBLACIÓN TOTAL
160801	PUTUMAYO	3 666	4 220
160802	ROSA PANDURO	520	603
160803	TENIENTE MANUEL CLAVERO	2 317	2 818
160804	YAGUAS	1 277	1 452
170000	MADRE DE DIOS	141 070	161 204
170100	TAMBOPATA	111 474	127 511
170101	TAMBOPATA	81 925	92 705
170102	INAMBARI	11 570	13 640
170103	LAS PIEDRAS	12 644	14 883
170104	LABERINTO	5 335	6 283
170200	MANU	18 549	21 383
170201	MANU	2 356	2 488
170202	FITZCARRALD	1 402	1 525
170203	MADRE DE DIOS	6 217	7 301
170204	HUEPETUHE	8 574	10 069
170300	TAHUAMANU	11 047	12 310
170301	IÑAPARI	2 391	2 756
170302	IBERIA	5 791	6 170
170303	TAHUAMANU	2 865	3 384
180000	MOQUEGUA	174 863	182 017
180100	MARISCAL NIETO	85 349	88 847
180101	MOQUEGUA	65 808	68 273
180102	CARUMAS	2 366	2 496
180103	CUCHUMBAYA	761	807
180104	SAMEGUA	8 480	8 924
180105	SAN CRISTOBAL	1 736	1 783
180106	TORATA	6 198	6 564
180200	GENERAL SANCHEZ CERRO	14 865	16 012
180201	OMATE	3 158	3 266
180202	CHOJATA	708	754
180203	COALAQUE	948	1 028
180204	ICHUÑA	2 901	3 207
180205	LA CAPILLA	626	681
180206	LLOQUE	570	604
180207	MATALAQUE	455	487
180208	PUQUINA	2 376	2 608
180209	QUINISTAQUILLAS	518	559
180210	UBINAS	1 741	1 877
180211	YUNGA	864	941
180300	ILO	74 649	77 158
180301	ILO	66 479	68 786
180302	EL ALGARROBAL	3 717	3 724
180303	PACOCHA	4 453	4 648
190000	PASCO	254 065	272 136
190100	PASCO	123 015	129 680
190101	CHAUPIMARCA	25 627	27 418
190102	HUACHON	4 333	4 638
190103	HUARIACA	6 925	7 201
190104	HUAYLLAY	9 577	9 748
190105	NINACACA	3 877	4 111
190106	PALLANCHACRA	1 738	1 841

Continúa...

UBIGEO	DEPARTAMENTO, PROVINCIA Y DISTRITO	POBLACIÓN CENSADA	POBLACIÓN TOTAL
190107	PAUCARTAMBO	11 216	11 637
190108	SAN FCO.DE ASIS DE YARUSYAC	4 459	4 746
190109	SIMON BOLIVAR	12 663	13 029
190110	TICLACAYAN	3 261	3 463
190111	TINYAHUARCO	6 755	7 027
190112	VICCO	3 392	3 561
190113	YANACANCHA	29 192	31 260
190200	DANIEL ALCIDES CARRION	43 580	46 287
190201	YANAHUANCA	11 333	12 060
190202	CHACAYAN	2 006	2 136
190203	GOYLLARISQUIZGA	1 535	1 617
190204	PAUCAR	1 776	1 871
190205	SAN PEDRO DE PILLAO	1 348	1 442
190206	SANTA ANA DE TUSI	21 217	22 634
190207	TAPUC	2 426	2 469
190208	VILCABAMBA	1 939	2 058
190300	OXAPAMPA	87 470	96 169
190301	OXAPAMPA	15 677	16 565
190302	CHONTABAMBA	5 334	5 637
190303	HUANCABAMBA	6 661	6 891
190304	PALCAZU	7 130	8 257
190305	POZUZO	4 511	5 128
190306	PUERTO BERMUDEZ	17 249	19 698
190307	VILLA RICA	17 274	18 763
190308	CONSTITUCIÓN	13 634	15 230
200000	PIURA	1 856 809	1 929 970
200100	PIURA	799 321	828 343
200101	PIURA	158 495	164 791
200104	CASTILLA	160 201	166 684
200105	CATACAOS	75 870	76 494
200107	CURA MORI	18 671	19 065
200108	EL TALLAN	5 387	5 453
200109	LA ARENA	38 734	39 174
200110	LA UNION	41 742	41 826
200111	LAS LOMAS	26 947	28 287
200114	TAMBO GRANDE	107 495	115 877
200115	VEINTISÉIS DE OCTUBRE	165 779	170 692
200200	AYABACA	119 287	127 735
200201	AYABACA	30 852	33 482
200202	FRIAS	19 896	21 350
200203	JILILI	2 405	2 686
200204	LAGUNAS	5 734	5 880
200205	MONTERO	6 179	6 659
200206	PACAIPAMPA	21 257	23 188
200207	PAIMAS	9 621	10 060
200208	SAPILLICA	10 510	10 901
200209	SICCHEZ	1 654	1 728
200210	SUYO	11 179	11 801
200300	HUANCABAMBA	111 501	117 747
200301	HUANCABAMBA	27 599	29 115
200302	CANCHAQUE	7 317	7 757

Continúa...

UBIGEO	DEPARTAMENTO, PROVINCIA Y DISTRITO	POBLACIÓN CENSADA	POBLACIÓN TOTAL
200303	EL CARMEN DE LA FRONTERA	11 186	11 784
200304	HUARMACA	35 548	37 267
200305	LALAQUIZ	3 871	4 288
200306	SAN MIGUEL DE EL FAIQUE	8 678	9 184
200307	SONDOR	7 140	7 494
200308	SONDORILLO	10 162	10 858
200400	MORROPON	162 027	167 461
200401	CHULUCANAS	82 521	85 456
200402	BUENOS AIRES	9 410	9 735
200403	CHALACO	7 789	7 994
200404	LA MATANZA	13 997	14 345
200405	MORROPON	15 239	15 457
200406	SALITRAL	8 527	8 823
200407	SAN JUAN DE BIGOTE	6 433	6 655
200408	SANTA CATALINA DE MOSSA	3 650	3 846
200409	SANTO DOMINGO	5 960	6 288
200410	YAMANGO	8 501	8 862
200500	PAITA	129 892	136 708
200501	PAITA	87 979	93 440
200502	AMOTAPE	2 413	2 437
200503	ARENAL	1 136	1 195
200504	COLAN	14 869	15 608
200505	LA HUACA	12 950	13 189
200506	TAMARINDO	4 923	5 038
200507	VICHAYAL	5 622	5 801
200600	SULLANA	311 454	324 116
200601	SULLANA	169 335	179 109
200602	BELLAVISTA	37 530	37 678
200603	IGNACIO ESCUDERO	20 423	20 479
200604	LANCONES	12 119	13 028
200605	MARCAVELICA	29 569	30 350
200606	MIGUEL CHECA	9 036	9 406
200607	QUERECOTILLO	26 395	26 875
200608	SALITRAL	7 047	7 191
200700	TALARA	144 150	146 248
200701	PARIÑAS	98 309	99 551
200702	EL ALTO	8 316	8 412
200703	LA BREA	12 486	12 833
200704	LOBITOS	1 312	1 382
200705	LOS ORGANOS	10 699	10 997
200706	MANCORA	13 028	13 073
200800	SECHURA	79 177	81 612
200801	SECHURA	44 590	45 778
200802	BELLAVISTA DE LA UNION	4 798	4 841
200803	BERNAL	6 855	7 176
200804	CRISTO NOS VALGA	4 300	4 497
200805	VICE	15 630	16 290
200806	RINCONADA LLICUAR	3 004	3 030
210000	PUNO	1 172 697	1 226 936
210100	PUNO	219 494	227 665
210101	PUNO	135 288	139 096

Continúa...

UBIGEO	DEPARTAMENTO, PROVINCIA Y DISTRITO	POBLACIÓN CENSADA	POBLACIÓN TOTAL
210102	ACORA	22 961	24 254
210103	AMANTANI	3 452	3 557
210104	ATUNCOLLA	4 555	4 817
210105	CAPACHICA	7 540	7 826
210106	CHUCUITO	7 019	7 426
210107	COATA	6 588	6 941
210108	HUATA	3 155	3 302
210109	MAÑAZO	5 144	5 324
210110	PAUCARCOLLA	4 224	4 431
210111	PICHACANI	5 679	5 889
210112	PLATERIA	7 121	7 469
210113	SAN ANTONIO	2 413	2 649
210114	TIQUILLACA	1 594	1 688
210115	VILQUE	2 761	2 996
210200	AZANGARO	110 392	115 672
210201	AZANGARO	30 070	30 733
210202	ACHAYA	2 826	2 980
210203	ARAPA	7 020	7 356
210204	ASILLO	14 484	15 161
210205	CAMINACA	2 931	3 115
210206	CHUPA	6 475	6 835
210207	JOSE DOMINGO CHOQUEHUANCA	4 462	4 828
210208	MUÑANI	6 445	6 976
210209	POTONI	3 939	4 094
210210	SAMAN	9 645	10 062
210211	SAN ANTON	7 298	7 653
210212	SAN JOSE	4 818	5 100
210213	SAN JUAN DE SALINAS	2 841	3 069
210214	SANTIAGO DE PUPUJA	4 407	4 725
210215	TIRAPATA	2 731	2 985
210300	CARABAYA	73 322	77 055
210301	MACUSANI	12 664	13 631
210302	AJOYANI	2 138	2 354
210303	AYAPATA	9 299	9 501
210304	COASA	6 433	6 881
210305	CORANI	4 240	4 482
210306	CRUCERO	9 108	9 741
210307	ITUATA	7 526	7 998
210308	OLLACHEA	6 090	6 174
210309	SAN GABAN	6 832	7 061
210310	USICAYOS	8 992	9 232
210400	CHUCUITO	89 002	94 023
210401	JULI	19 773	20 994
210402	DESAGUADERO	13 787	14 266
210403	HUACULLANI	9 237	9 628
210404	KELLUYO	7 346	7 891
210405	PISACOMA	8 223	8 784
210406	POMATA	13 707	14 647
210407	ZEPITA	16 929	17 813
210500	EL COLLAO	63 878	68 402
210501	ILAVE	46 018	49 454

Continúa...

UBIGEO	DEPARTAMENTO, PROVINCIA Y DISTRITO	POBLACIÓN CENSADA	POBLACIÓN TOTAL
210502	CAPAZO	1 130	1 216
210503	PILCUYO	10 672	11 331
210504	SANTA ROSA	3 529	3 701
210505	CONDURIRI	2 529	2 700
210600	HUANCANE	57 651	60 379
210601	HUANCANE	18 742	19 270
210602	COJATA	3 764	4 038
210603	HUATASANI	3 083	3 296
210604	INCHUPALLA	2 642	2 751
210605	PUSI	4 937	5 311
210606	ROSASPATA	4 079	4 286
210607	TARACO	13 193	13 631
210608	VILQUE CHICO	7 211	7 796
210700	LAMPA	40 856	43 207
210701	LAMPA	11 206	11 641
210702	CABANILLA	5 352	5 848
210703	CALAPUJA	1 585	1 690
210704	NICASIO	2 360	2 473
210705	OCUVIRI	2 237	2 422
210706	PALCA	1 817	1 930
210707	PARATIA	2 732	2 903
210708	PUCARA	5 306	5 536
210709	SANTA LUCIA	7 028	7 456
210710	VILAVILA	1 233	1 308
210800	MELGAR	67 138	69 984
210801	AYAVIRI	24 452	25 057
210802	ANTAUTA	5 359	5 556
210803	CUPI	1 986	2 116
210804	LLALLI	2 532	2 732
210805	MACARI	6 947	7 350
210806	NUÑO A	8 450	8 815
210807	ORURILLO	7 651	8 041
210808	SANTA ROSA	6 197	6 420
210809	UMACHIRI	3 564	3 897
210900	MOHO	19 753	20 510
210901	MOHO	11 518	11 877
210902	CONIMA	3 151	3 289
210903	HUAYRAPATA	2 613	2 742
210904	TILALI	2 471	2 602
211000	SAN ANTONIO DE PUTINA	36 113	37 163
211001	PUTINA	14 753	14 996
211002	ANANEA	12 615	12 965
211003	PEDRO VILCA APAZA	1 909	2 016
211004	QUILCAPUNCU	5 187	5 435
211005	SINA	1 649	1 751
211100	SAN ROMAN	307 417	317 510
211101	JULIACA	228 726	235 110
211102	CABANA	4 843	5 215
211103	CABANILLAS	4 567	4 644
211104	CARACOTO	6 818	7 119
211105	SAN MIGUEL	62 463	65 422

Continúa...

UBIGEO	DEPARTAMENTO, PROVINCIA Y DISTRITO	POBLACIÓN CENSADA	POBLACIÓN TOTAL
211200	SANDIA	50 742	56 720
211201	SANDIA	10 266	11 420
211202	CUYOCUYO	5 024	5 568
211203	LIMBANI	2 970	3 358
211204	PATAMBUCO	3 863	4 218
211205	PHARA	5 091	5 853
211206	QUIACA	2 131	2 290
211207	SAN JUAN DEL ORO	3 733	4 055
211208	YANAHUAYA	1 936	2 173
211209	ALTO INAMBARI	6 604	7 487
211210	SAN PEDRO DE PUTINA PUNCU	9 124	10 298
211300	YUNGUYO	36 939	38 646
211301	YUNGUYO	24 515	25 434
211302	ANAPIA	1 782	1 836
211303	COPANI	4 655	5 011
211304	CUTURAPI	1 270	1 386
211305	OLLARAYA	2 711	2 900
211306	TINICACHI	949	974
211307	UNICACHI	1 057	1 105
220000	SAN MARTIN	813 381	862 459
220100	MOYOBAMBA	122 365	129 909
220101	MOYOBAMBA	76 325	81 084
220102	CALZADA	4 609	4 640
220103	HABANA	1 675	1 691
220104	JEPELACIO	15 377	16 519
220105	SORITOR	21 514	23 082
220106	YANTALO	2 865	2 893
220200	BELLAVISTA	55 033	58 370
220201	BELLAVISTA	16 894	17 686
220202	ALTO BIAVO	7 639	8 715
220203	BAJO BIAVO	13 116	14 334
220204	HUALLAGA	2 711	2 756
220205	SAN PABLO	8 640	8 734
220206	SAN RAFAEL	6 033	6 145
220300	EL DORADO	36 752	40 917
220301	SAN JOSE DE SISA	14 639	16 176
220302	AGUA BLANCA	2 330	2 403
220303	SAN MARTIN	10 447	12 231
220304	SANTA ROSA	6 332	7 013
220305	SHATOJA	3 004	3 094
220400	HUALLAGA	27 506	28 871
220401	SAPOSOA	13 422	14 269
220402	ALTO SAPOSOA	4 471	4 685
220403	EL ESLABON	2 106	2 153
220404	PISCOYACU	4 268	4 472
220405	SACANCHE	2 450	2 476
220406	TINGO DE SAPOSOA	789	816
220500	LAMAS	81 521	86 748
220501	LAMAS	14 497	15 052
220502	ALONSO DE ALVARADO	13 462	14 638

Continúa...

UBIGEO	DEPARTAMENTO, PROVINCIA Y DISTRITO	POBLACIÓN CENSADA	POBLACIÓN TOTAL
220503	BARRANQUITA	6 429	6 958
220504	CAYNARACHI	9 546	10 345
220505	CUÑUMBUQUI	3 301	3 350
220506	PINTO RECODO	8 086	9 209
220507	RUMISAPA	3 456	3 552
220508	SAN ROQUE DE CUMBAZA	1 635	1 679
220509	SHANAO	1 975	2 038
220510	TABALOSOS	13 879	14 238
220511	ZAPATERO	5 255	5 689
220600	MARISCAL CACERES	64 626	67 993
220601	JUANJUI	32 444	32 660
220602	CAMPANILLA	12 705	14 785
220603	HUICUNGO	8 385	8 669
220604	PACHIZA	5 747	6 191
220605	PAJARILLO	5 345	5 688
220700	PICOTA	40 545	42 712
220701	PICOTA	10 203	10 731
220702	BUENOS AIRES	2 924	3 063
220703	CASPI SAPA	2 126	2 137
220704	PILLUANA	865	886
220705	PUCACACA	2 971	2 996
220706	SAN CRISTOBAL	1 192	1 223
220707	SAN HILARION	3 945	3 948
220708	SHAMBOYACU	8 554	9 671
220709	TINGO DE PONASA	3 876	3 917
220710	TRES UNIDOS	3 889	4 140
220800	RIOJA	122 544	125 913
220801	RIOJA	25 521	25 865
220802	AWAJUN	7 479	7 892
220803	ELIAS SOPLIN VARGAS	17 661	18 014
220804	NUEVA CAJAMARCA	43 476	44 597
220805	PARDO MIGUEL	16 797	17 283
220806	POSIC	1 919	1 940
220807	SAN FERNANDO	3 413	3 724
220808	YORONGOS	2 446	2 694
220809	YURACYACU	3 832	3 904
220900	SAN MARTIN	193 095	205 362
220901	TARAPOTO	76 122	80 270
220902	ALBERTO LEVEAU	841	901
220903	CACATACHI	3 604	3 621
220904	CHAZUTA	9 497	10 186
220905	CHIPURANA	2 249	2 298
220906	EL PORVENIR	2 399	2 453
220907	HUIMBAYOC	4 975	5 303
220908	JUAN GUERRA	3 907	3 963
220909	LA BANDA DE SHILCAYO	43 481	44 601
220910	MORALES	33 067	38 499
220911	PAPAPLAYA	2 073	2 140
220912	SAN ANTONIO	1 674	1 686
220913	SAUCE	7 263	7 469

Continúa...

UBIGEO	DEPARTAMENTO, PROVINCIA Y DISTRITO	POBLACIÓN CENSADA	POBLACIÓN TOTAL
220914	SHAPAJA	1 943	1 972
221000	TOCACHE	69 394	75 664
221001	TOCACHE	26 166	29 810
221002	NUEVO PROGRESO	11 456	12 247
221003	POLVORA	10 308	10 994
221004	SHUNTE	1 315	1 328
221005	UCHIZA	20 149	21 285
230000	TACNA	329 332	349 056
230100	TACNA	306 363	324 419
230101	TACNA	92 972	100 612
230102	ALTO DE LA ALIANZA	34 061	35 187
230103	CALANA	2 979	3 227
230104	CIUDAD NUEVA	31 866	33 025
230105	INCLAN	2 613	2 913
230106	PACHIA	2 062	2 194
230107	PALCA	1 980	2 006
230108	POCOLLAY	18 627	18 834
230109	SAMA	3 227	3 352
230110	CRNEL.GREGORIO ALBARRACIN LANCHIPA	110 417	116 636
230111	LA YARADA LOS PALOS	5 559	6 433
230200	CANDARAVE	6 102	6 450
230201	CANDARAVE	2 354	2 502
230202	CAIRANI	988	1 036
230203	CAMILACA	1 148	1 221
230204	CURIBAYA	377	402
230205	HUANUARA	515	536
230206	QUILAHUANI	720	753
230300	JORGE BASADRE	10 773	11 808
230301	LOCUMBA	2 256	2 531
230302	ILABAYA	5 695	6 069
230303	ITE	2 822	3 208
230400	TARATA	6 094	6 379
230401	TARATA	3 642	3 736
230402	HÉROES ALBARRACÍN	306	335
230403	ESTIQUE	240	261
230404	ESTIQUE-PAMPA	162	175
230405	SITAJARA	350	371
230406	SUSAPAYA	518	545
230407	TARUCACHI	295	334
230408	TICACO	581	622
240000	TUMBES	224 863	234 698
240100	TUMBES	154 962	161 369
240101	TUMBES	102 306	107 066
240102	CORRALES	23 337	24 103
240103	LA CRUZ	9 507	9 866
240104	PAMPAS DE HOSPITAL	6 728	7 139
240105	SAN JACINTO	8 512	8 614
240106	SAN JUAN DE LA VIRGEN	4 572	4 581
240200	CONTRALMIRANTE VILLAR	21 057	21 906
240201	ZORRITOS	12 371	12 708

Continúa...

UBIGEO	DEPARTAMENTO, PROVINCIA Y DISTRITO	POBLACIÓN CENSADA	POBLACIÓN TOTAL
240202	CASITAS	2 350	2 532
240203	CANOAS DE PUNTA SAL	6 336	6 666
240300	ZARUMILLA	48 844	51 423
240301	ZARUMILLA	21 776	23 337
240302	AGUAS VERDES	17 366	18 169
240303	MATAPALO	3 428	3 435
240304	PAPAYAL	6 274	6 482
250000	UCAYALI	496 459	548 998
250100	CORONEL PORTILLO	384 168	418 055
250101	CALLERIA	149 999	162 824
250102	CAMPOVERDE	16 059	18 000
250103	IPARIA	10 328	11 909
250104	MASISEA	11 147	11 795
250105	YARINACOCHA	103 941	110 138
250106	NUEVA REQUENA	5 169	5 560
250107	MANANTAY	87 525	97 829
250200	ATALAYA	49 324	57 591
250201	RAYMONDI	32 430	37 782
250202	SEPAHUA	6 655	7 841
250203	TAHUANIA	8 264	9 746
250204	YURUA	1 975	2 222
250300	PADRE ABAD	60 107	70 006
250301	PADRE ABAD	29 440	34 819
250302	IRAZOLA	10 214	10 941
250303	CURIMANA	7 722	9 158
250304	NESHUYA	7 594	9 003
250305	ALEXANDER VON HUMBOLDT	5 137	6 085
250400	PURUS	2 860	3 346
250401	PURUS	2 860	3 346

Fuente: Instituto Nacional de Estadística e Informática - Censos Nacionales 2017: XII de Población y VII de Vivienda.