INEI
INSTITUTO NACIONAL DE ESTADISTICA E INFORMATICA

PERÚ

PERFIL DE LA POBREZA POR DOMINIOS GEOGRÁFICOS *2007-2017*

Lima, octubre 2018

Créditos

Dirección General
Econ. Francisco Costa Aponte
Jefe(e) del INEI

Dr. Aníbal Sánchez Aguilar
Subjefe del INEI

Supervisión
Nancy Hidalgo Calle
Directora Técnica de Demografía e Indicadores Sociales

Héctor Benavides Rullier
Director Técnico Adjunto

Cirila Gutiérrez Espino
Directora Ejecutiva de Indicadores Sociales

Elaboración y procesamiento:
Moisés Elías Paredes
Doris Mendoza Loyola
Richard Ruiz Calderón
María Jesús Mendiola Chávez

Oficina Técnica de Difusión:
Francisco Casaretto Fonseca
Director Técnico de Difusión

Diagramación:
Rocío Gamarra Juárez

Diseño de Carátula:
Marco Montero Khang

Instituto Nacional de Estadística e Informática
Av. General Garzón N° 658, Jesús María, Lima 11 PERÚ
Teléfonos: (511) 433-8398 431-1340 Fax: 433-3591
Web: www.inei.gob.pe
Octubre 2018

La información contenida en este documento puede ser reproducida total o parcialmente, siempre y cuando se mencione la fuente de origen: Instituto Nacional de Estadística e Informática.

Presentación

El Instituto Nacional de Estadística e Informática (INEI) pone a disposición de los usuarios, el documento **Perú: Perfil de la pobreza por dominios geográficos 2007-2017**, elaborado con los resultados de la Encuesta Nacional de Hogares (ENAHO) que ejecuta el INEI cada año de manera continua.

El documento contiene indicadores que reflejan la situación de la población pobre y no pobre, por dominios geográficos y en serie histórica. Incorpora la evolución del ingreso y del gasto real promedio per cápita. Asimismo, presenta la evolución de las medidas de la pobreza que consideran su intensidad como brecha y severidad.

En el estudio se incorpora la incidencia de la pobreza según grupos de edad, lengua materna, origen étnico, así como, la distribución de los pobres y pobres extremos según el ámbito geográfico en el que se ubican. Igualmente, se caracteriza a los hogares según su condición de pobreza de acuerdo con la jefatura de hogar, tipos de hogar, perceptor de ingresos y algunas características de las viviendas particulares, como material predominante en pisos, paredes, techos, número de cuartos por hogar, formas de tenencia de la vivienda y acceso a servicios básicos (formas de abastecimiento de agua, acceso a servicios de desagüe y acceso al alumbrado eléctrico). Incluye también aspectos educativos como asistencia a educación inicial, primaria y secundaria, promedio de años de estudio alcanzados, analfabetismo y en temas de salud, el acceso a seguro de salud. Asimismo, se presentan las brechas digitales en los hogares con acceso a las Tecnologías de Información y Comunicaciones (TIC) de acuerdo a su condición de pobreza.

La publicación incluye además aspectos sobre la multidimensionalidad de la pobreza, para ello se incorpora el método de las Necesidades Básicas Insatisfechas (NBI). Asimismo, se analiza la dimensión subjetiva del bienestar y de la pobreza, así como la percepción de los jefes/as de hogar acerca del bienestar, la situación económica de los hogares y la participación en organizaciones y/o asociaciones sociales, información que es obtenida del módulo de gobernabilidad, democracia y transparencia de la Encuesta Nacional de Hogares.

Finalmente, el Instituto Nacional de Estadística e Informática expresa una vez más su agradecimiento a todas las personas del país, por su valiosa colaboración al proporcionar información de sus hogares, lo que ha hecho posible la elaboración de este documento.

Lima, octubre 2018

Econ. Francisco Costa Aponte
Jefe (e)
Instituto Nacional de Estadística e Informática

Índice

Presentación 3

Resumen Ejecutivo 11

I. Aspectos Metodológicos 21

1. Resumen de la actualización metodológica de la medición de la pobreza Monetaria 21

1.1 Estrategias para una medición transparente 21
1.1.1 Razones para la actualización de la metodología de medición de la pobreza monetaria 21
1.1.2 Cambios en la estructura poblacional urbano/rural 22
1.1.3 Cambios en los patrones de consumo 22
1.1.4 Cambios en los requerimientos calóricos 22
1.1.5 Cambios en la estimación del gasto de los hogares 23
1.1.6 Nueva población de referencia 24

1.2 Metodología utilizada por el Instituto Nacional de Estadística e Informática en la medición de la pobreza 24
1.2.1 Enfoque de pobreza 24
1.2.2 Indicador de bienestar seleccionado 25

1.3 Fuente de información 26
1.3.1 Tipo de muestra 26
1.3.2 Diseño de la muestra 26
1.3.3 Distribución de la muestra por departamento 26
1.3.4 Resultados de la entrevista 28
1.3.5 Resultado de la entrevista por tipo de encuesta 30

1.4 Tasa de no respuesta total 31
1.4.1 Tasa de no respuesta por dominios de estudio 32
1.4.2 Corrección de la tasa de no respuesta 33
1.4.3 Tasa de no respuesta parcial 34
1.4.4 Tasa de no respuesta parcial por dominios de estudio 34
1.4.5 Corrección de la omisión de la tasa de no respuesta parcial 36

II. Evolución del Gasto e Ingreso 39

2.1 Evolución del gasto real per cápita 39
2.1.1 Evolución del gasto real per cápita mensual por deciles 40
2.1.2 Evolución del gasto per cápita por grupos de la canasta 42
2.1.3 Distribución acumulada del gasto per cápita real 44
2.1.4 Evolución del grado de desigualdad del gasto (Coeficiente de Gini) 45

2.2 Evolución del ingreso real per cápita 46
2.2.1 Evolución del ingreso real per cápita por deciles 48

2.2.2 Por fuente de ingreso 49
2.2.3 Distribución acumulada del ingreso 50
2.2.4 Evolución del grado de desigualdad del ingreso (Coeficiente de Gini) 51

2.3 Evolución de las líneas de pobreza 52

III. Pobreza Monetaria 57

3.1 Concepto de pobreza monetaria 57
3.1.1 Evolución de la incidencia de la pobreza monetaria 2007-2017 57
3.1.2 Robustez de las cifras de pobreza según departamentos 60

3.2 Evolución de la pobreza extrema 62
3.2.1 Robustez de las cifras de pobreza extrema según departamentos 64

3.3 Medidas de la pobreza que consideran su intensidad 65
3.3.1 Brecha de la pobreza (FGT1) 65
3.3.2 Severidad de la pobreza (FGT2) 66

3.4 Contexto macroeconómico y social 67
3.4.1 Evolución del Producto Bruto Interno 67
3.4.2 Evolución del gasto de consumo final privado 68
3.4.3 Evolución del gasto de consumo de gobierno 69
3.4.4 Evolución de la inflación 69
3.4.5 Evolución de la población económicamente activa ocupada 70
3.4.6 Evolución del empleo en Lima Metropolitana 71
3.4.7 Evolución de la población adecuadamente empleada 72
3.4.8 Ingreso promedio mensual 72
3.4.9 Evolución de la desnutrición crónica 73
3.4.10 Evolución del acceso a servicios básicos en el hogar 74
3.4.11 Evolución del acceso a las tecnologías de información y comunicación y equipamiento en los hogares 75

IV. Multidimensionalidad de la Pobreza 79

4.1 La pobreza un fenómeno multidimensional 79
4.1.1 Evolución de las Necesidades Básicas Insatisfechas – NBI 79
4.1.2 Indicadores de Necesidades Básicas Insatisfechas 81

4.2 Método Integrado (MI) 81

V. Pobreza Subjetiva 95

5.1 Percepción del bienestar 95
5.2 Percepción de la situación económica de los hogares 97
5.3 Percepción acerca de los ingresos del hogar 99
5.4 Percepción del jefe de hogar de la condición socioeconómica del hogar 100
5.5 Percepción acerca del nivel de vida de los Hogares 101
5.6 La participación en organizaciones como capital social 103

5.6.1 Tipo de organización en la que participan los miembros del hogar 103
5.6.2 Participación de la mujer en organizaciones o asociaciones 105

VI. Perfil de la Pobreza 109

6.1 Perfil de la población por condición de pobreza 109
6.1.1 Incidencia de la pobreza según edad 109
6.1.2 Pobreza y Etnia 112
6.1.2.1 Incidencia de la pobreza según lengua materna 112

6.1.3 Localización territorial de los pobres 113
6.1.4 Características educativas 114
6.1.4.1 Nivel de educación alcanzado 115
6.1.4.2 Asistencia escolar 116
6.1.4.3 Promedio de años de estudios alcanzados 118

6.1.5 Analfabetismo y pobreza 119
6.1.6 Acceso a seguro de salud y pobreza 120
6.1.6.1 Cobertura de seguro de salud 120
6.1.6.2 Cobertura de seguro de salud según tipo 121

6.1.7 Características de la participación en la actividad económica 122
6.1.7.1 Tasa de actividad económica y pobreza 122
6.1.7.2 Pobreza y participación en la actividad económica, según tamaño de empresa 122
6.1.7.3 Pobreza y participación en la actividad económica según categoría de ocupacion 124
6.1.7.4 Pobreza y participación en la actividad económica según ramas de actividad 125

6.2 Perfil de los hogares según condición de pobreza 127
6.2.1 Composición demográfica de los hogares 127
6.2.2 Edad del jefe de hogar según condición de pobreza 128
6.2.3 Tamaño del hogar según condición de pobreza 129
6.2.4 Jefatura de hogar según condición de pobreza 130
6.2.5 Tipo de hogar 131
6.2.6 Perceptor de ingresos 133

6.3 Características de la vivienda y pobreza 135
6.3.1 Material predominante en paredes exteriores de la vivienda 135
6.3.2 Material predominante en el piso de la vivienda 136
6.3.3 Material predominante en los techos de la vivienda 138
6.3.4 Número de cuartos por hogar 138
6.3.5 Tenencia de la vivienda 139
6.3.6 Tenencia del título de propiedad de la vivienda 140
6.3.7 Acceso al agua para consumo humano por red pública 142
6.3.8 Acceso al servicio de desagüe por red pública de alcantarrillado 143
6.3.9 Acceso al alumbrado eléctrico por red pública 145
6.3.10 Pobreza y uso de combustibles para cocinar los alimentos 146
6.3.11 Pobreza y acceso a las Tecnologías de Información y Comunicación (TIC) 148

ANEXO 1: Perfil de la Pobreza por Ámbito Geográfico

- Perfil de la Pobreza a nivel nacional 153
- Perfil de la Pobreza del área urbana 165
- Perfil de la Pobreza del área rural 177
- Perfil de la Pobreza de la Costa 189
- Perfil de la Pobreza de la Costa Urbana 201
- Perfil de la Pobreza de la Costa Rural 213
- Perfil de la Pobreza de la Sierra 225
- Perfil de la Pobreza de la Sierra Urbana 237
- Perfil de la Pobreza de la Sierra Rural 249
- Perfil de la Pobreza de la Selva 261
- Perfil de la Pobreza de la Selva Urbana 273
- Perfil de la Pobreza de la Selva Rural 285
- Perfil de la Pobreza de Lima Metropolitana 297
- Perfil de la Pobreza de Resto País 309

ANEXO 2: Niveles de Confianza de los Indicadores

- Niveles de confianza de los indicadores, según condición de pobreza a nivel nacional 323
- Niveles de confianza de los indicadores, según condición de pobreza del área urbana 327
- Niveles de confianza de los indicadores, según condición de pobreza del área rural 331
- Niveles de confianza de los indicadores, según condición de pobreza de la Costa 335
- Niveles de confianza de los indicadores, según condición de pobreza de la Costa Urbana 339
- Niveles de confianza de los indicadores, según condición de pobreza de la Costa Rural 343
- Niveles de confianza de los indicadores, según condición de pobreza de la Sierra 347
- Niveles de confianza de los indicadores, según condición de pobreza de la Sierra Urbana 351
- Niveles de confianza de los indicadores, según condición de pobreza de la Sierra Rural 355
- Niveles de confianza de los indicadores, según condición de pobreza de la Selva 359
- Niveles de confianza de los indicadores, según condición de pobreza de la Selva Urbana 363
- Niveles de confianza de los indicadores, según condición de pobreza de la Selva Rural 367
- Niveles de confianza de los indicadores, según condición de pobreza de Lima Metropolitana 371
- Niveles de confianza de los indicadores, según condición de pobreza de Resto País 375

ANEXO 3: Grupos de Departamento con Pobreza Estadísticamente Semejantes

Perfil de la Pobreza a nivel nacional 381

RESUMEN EJECUTIVO

PERÚ: PERFIL DE LA POBREZA POR DOMINIOS GEOGRÁFICOS, 2007 – 2017

Resumen Ejecutivo

1. Evolución de la pobreza monetaria

En el año 2017, el 21,7% de la población total del país, que equivale en cifras absolutas a 6 millones 906 mil habitantes, se encontraba en situación de pobreza, es decir, tenían un nivel de gasto inferior al costo de la canasta básica de consumo compuesto por alimentos y no alimentos.

Al comparar estos resultados con el nivel obtenido en el año 2016, se observa que la pobreza aumentó en 1,0 punto porcentual, que equivale a 375 mil personas pobres.

PERÚ: EVOLUCIÓN DE LA INCIDENCIA DE LA POBREZA MONETARIA, 2007-2017
(Porcentaje respecto del total de población)

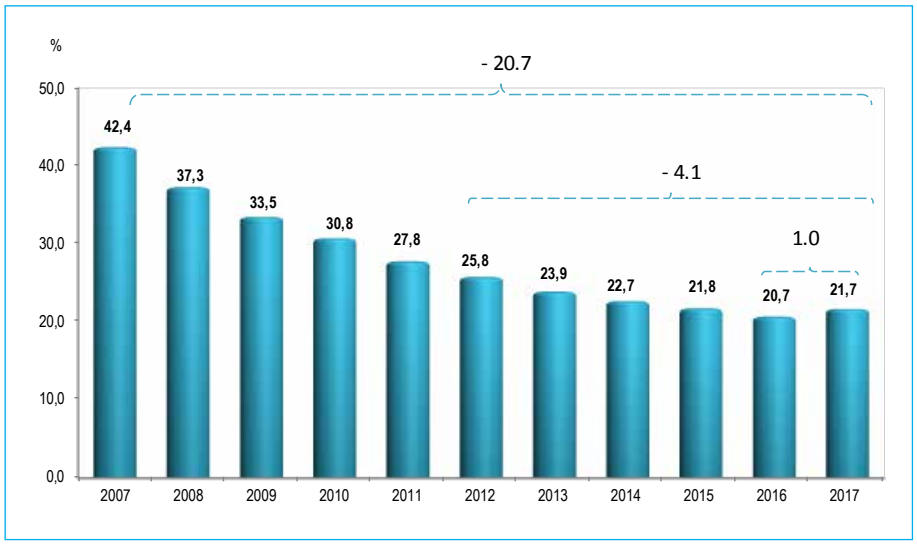

Fuente: Instituto Nacional de Estadística e Informatica - Encuesta Nacional de Hogares.

2. Evolución de la pobreza extrema

En el año 2017, el 3,8% de la población del país se encontraba en situación de pobreza extrema, que equivale a 1 millón 205 mil personas que tenían un gasto per cápita inferior al costo de la canasta básica de alimentos. Comparando los años 2016 y 2017, la pobreza extrema se mantuvo en el mismo nivel.

PERÚ: EVOLUCIÓN DE LA INCIDENCIA DE LA POBREZA EXTREMA, 2007 -2017
(Porcentaje respecto del total de población)

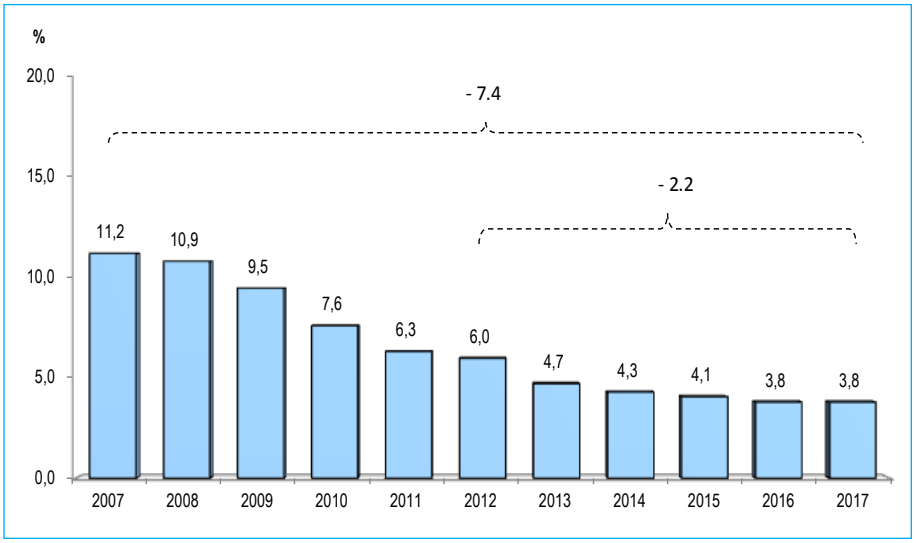

Fuente: Instituto Nacional de Estadística e Informatica - Encuesta Nacional de Hogares.

3. Incidencia de la pobreza por grupos de edad

Una de las características de la pobreza es que afecta más a los niños y adolescentes. Estos grupos poblacionales son más vulnerables a las condiciones de pobreza y sus consecuencias son a largo plazo y pueden repercutir de manera negativa en el desarrollo de sus vidas hacia la adultez. En el año 2017, más del 30,0% de la población menor de 15 años de edad se encontraba en situación de pobreza.

PERÚ: INCIDENCIA DE LA POBREZA POR GRUPOS DE EDAD, 2017
(Porcentaje respecto de cada grupo de edad)

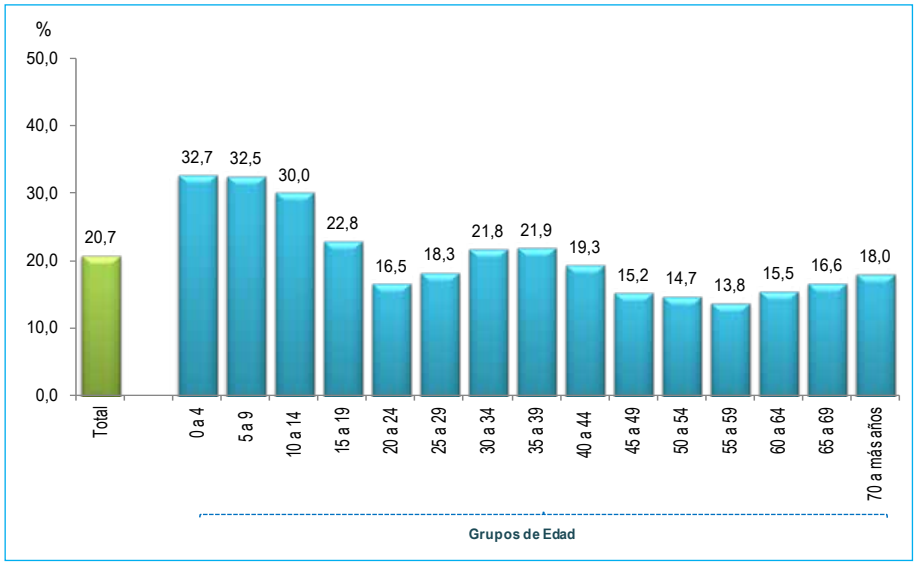

Fuente: Instituto Nacional de Estadística e Informatica - Encuesta Nacional de Hogares.

4. Pobreza y etnia

Una forma de aproximarse a medir la incidencia de la pobreza en los grupos étnicos es mediante la lengua materna aprendida en la niñez. La pobreza afectó más a la población que tiene como lengua aprendida en su niñez una lengua nativa (quechua, aimara o lenguas amazónicas). Así, en el año 2017 el 33,0% de las personas que tienen como lengua materna una lengua nativa eran pobres, mientras entre los que tienen como lengua materna el castellano, la pobreza incidió en el 18,6%.

PERÚ: INCIDENCIA DE LA POBREZA, SEGÚN LENGUA MATERNA, 2007-2017
(Porcentaje)

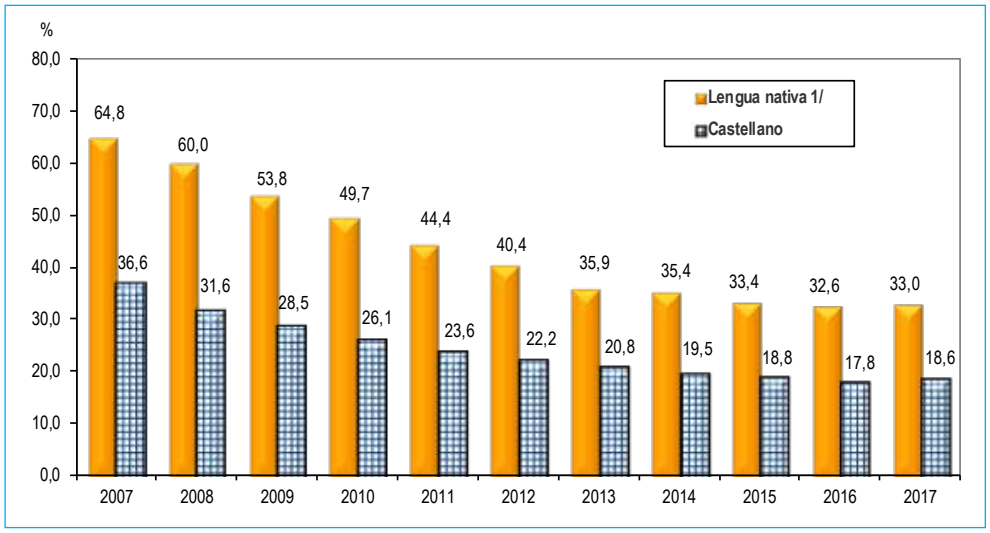

1/ Comprende: Quechua, Aimara y Lenguas Amazónicas.
Fuente: Instituto Nacional de Estadística e Informatica - Encuesta Nacional de Hogares.

5. Pobreza y educación

Una de las características de la población en situación de pobreza es presentar menor capital educativo que la población no pobre. Así, mientras que el 50,1% de los pobres de 15 años y más de edad, solamente lograron estudiar algún año de educación primaria o no tienen educación, los no pobres con este nivel educativo es el 24,0%. Por otro lado, los pobres que alcanzaron el nivel superior universitario solo fue el 2,6%, mientras que los no pobres que llegaron a este nivel fue el 19,4%.

PERÚ: NIVEL DE EDUCACIÓN ALCANZADO POR LA POBLACIÓN DE 15 Y MÁS AÑOS DE EDAD, SEGÚN CONDICIÓN DE POBREZA, 2017
(Porcentaje)

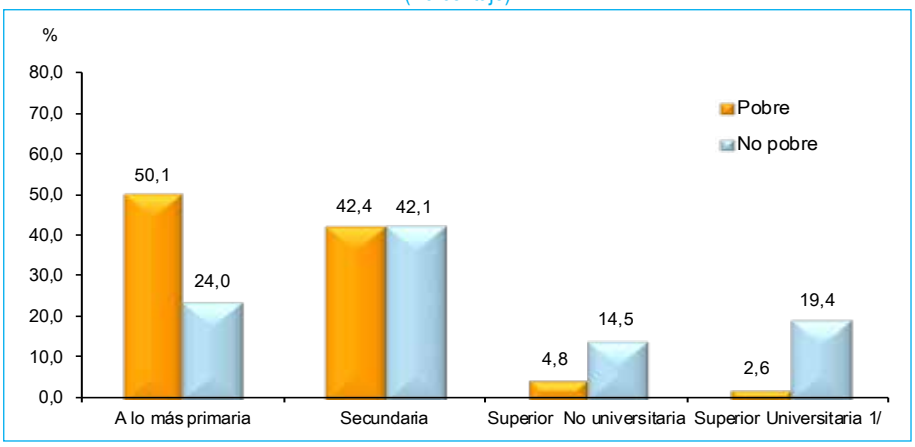

1/ Incluye Post grado.
Fuente: Instituto Nacional de Estadística e Informatica - Encuesta Nacional de Hogares.

6. Tipos de hogar y pobreza

En el país predominan los hogares nucleares, así el 65,1% de los pobres y el 61,3% de los no pobres tienen este tipo de hogar. Sin embargo, entre los hogares pobres el 24,6% son **extendidos**, que se caracterizan por la presencia de otros parientes que conviven en el núcleo familiar, mientras que los no pobres en este tipo de hogar representa el 18,8%.

Los hogares **compuestos**, también son una estrategia de supervivencia que se ha ampliado para acoger a personas sin vínculos cercanos. Componen este tipo de hogar, además del jefe, cónyuge e hijos y otros parientes, a otras personas que no son parientes (no incluye a las trabajadores del hogar). En el país, el 1,7% de los hogares pobres y el 1,5% de los no pobres son compuestos.

Otro tipo de hogar, son aquellos constituidos por personas que viven solas, que conforman el denominado hogar **unipersonal**, por opción o por viudez deciden formar su propio hogar. En el año 2017, el 12,7% de los hogares del país son de este tipo. Se observa mayor proporción de hogares no pobres unipersonales (14,1%) que hogares pobres (6,2%).

PERÚ: TIPOS DE HOGAR, SEGÚN CONDICIÓN DE POBREZA, 2017
(Porcentaje)

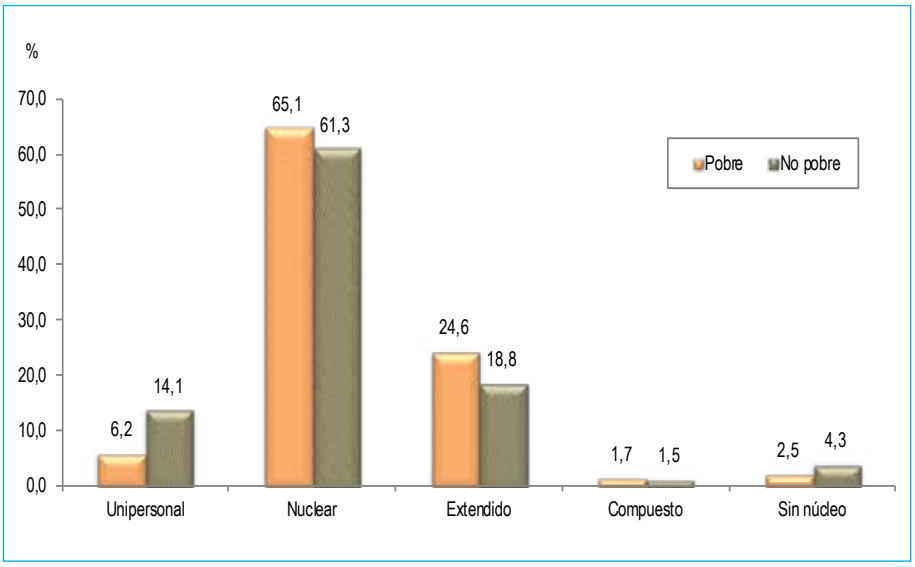

Fuente: Instituto Nacional de Estadística e Informatica - Encuesta Nacional de Hogares.

Características de la vivienda

7. Material predominante en pisos

Al año 2017, se observa que el 58,8% de los hogares pobres residen en viviendas con piso de tierra, siendo esta proporción casi tres veces más que los hogares no pobres (20,6%). Con respecto a años anteriores, la proporción de vivienda de los pobres con piso de tierra tiende a disminuir.

PERÚ: VIVIENDAS CON PISO DE TIERRA, SEGÚN CONDICIÓN DE POBREZA, 2007-2017
(Porcentaje)

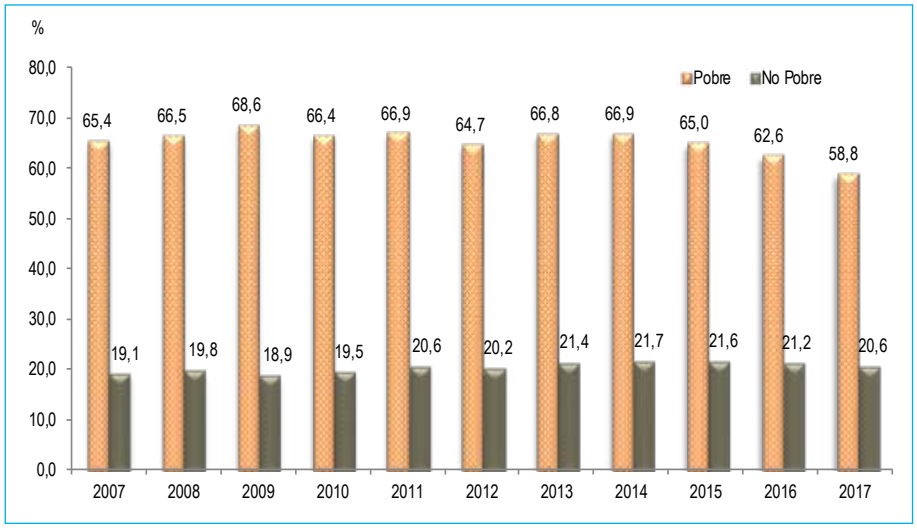

Fuente: Instituto Nacional de Estadística e Informatica - Encuesta Nacional de Hogares.

8. Acceso a agua por red pública

El 69,9% de los hogares pobres acceden al agua por red pública dentro de la vivienda, mientras que en los hogares no pobres el 83,6%.

El 11,7% de los hogares pobres se abastecen de agua proveniente de río, acequia, manantial, lo que evidencia que los pobres consumen agua de menor calidad a la que obtienen los hogares no pobres (3,2%).

PERÚ: FORMAS DE ABASTECIMIENTO DE AGUA, SEGÚN CONDICIÓN DE POBREZA, 2017
(Distribución porcentual)

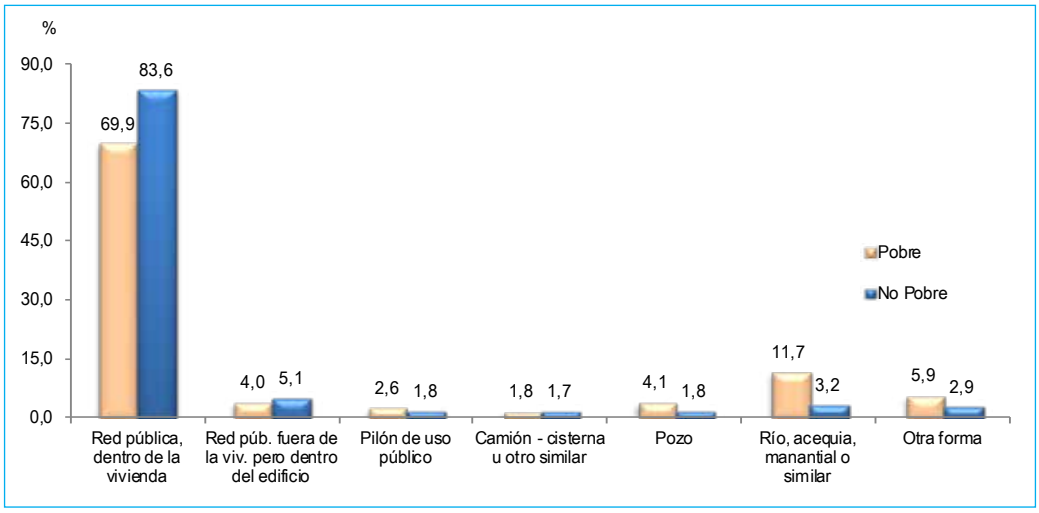

Fuente: Instituto Nacional de Estadística e Informatica - Encuesta Nacional de Hogares.

9. Acceso al sistema de alcantarillado por red pública

Solo el 38,1% de los hogares pobres acceden al servicio de alcantarillado por red pública dentro de la vivienda, los hogares no pobres que cuentan con este servicio representan el 71,5%. Por otro lado, el 21,5% de los hogares pobres eliminan las excretas mediante pozo ciego o negro/letrina y el 19,3% mediante pozo séptico.

PERÚ: FORMAS DE ELIMINACIÓN DE EXCRETAS, SEGÚN CONDICIÓN DE POBREZA, 2017
(Distribución porcentual)

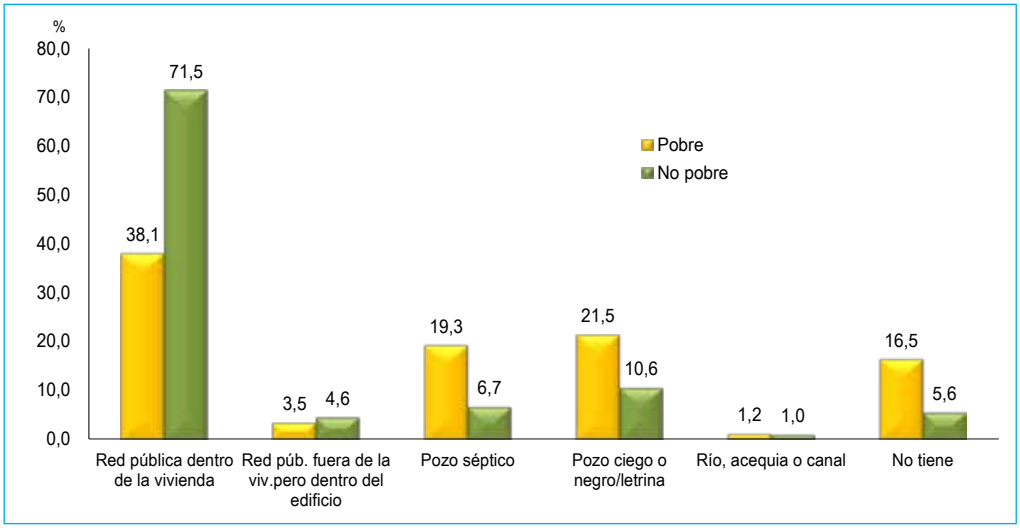

Fuente: Instituto Nacional de Estadística e Informática - Encuesta Nacional de Hogares.

10. Cobertura de seguro de salud según tipo

De acuerdo al tipo de seguro de salud al cual acceden, entre la población pobre, el 74,7% cuentan únicamente con Seguro Integral de Salud (SIS), 7,4% únicamente EsSalud y 0,3% otro tipo de seguro, mientras que entre la población no pobre, 39,1% tiene cobertura únicamente del SIS y 29,4% solo EsSalud.

PERÚ: POBLACIÓN CON TENENCIA Y TIPO DE SEGURO DE SALUD, SEGÚN CONDICIÓN DE POBREZA, 2017
(Porcentaje)

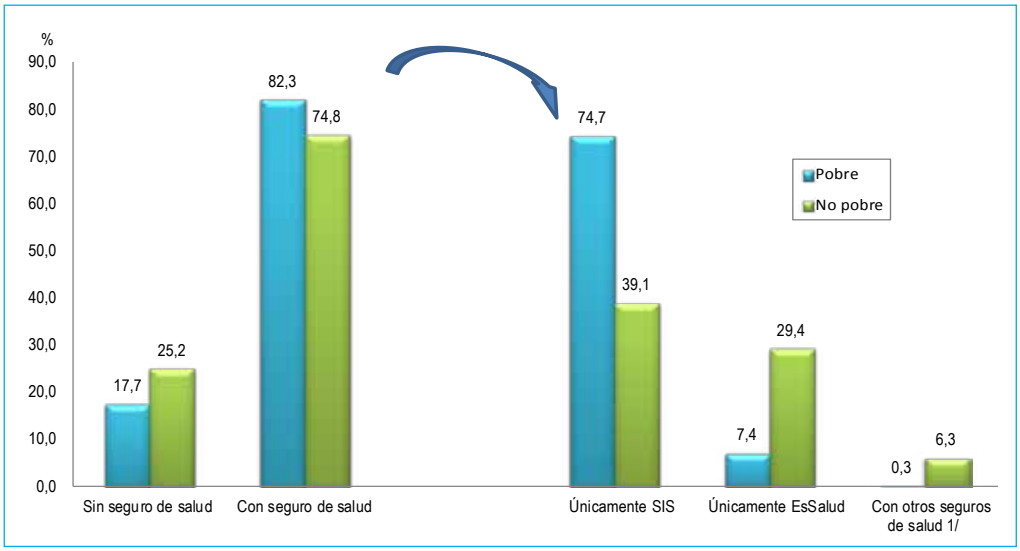

1/ Comprende seguro privado de salud, seguro de las FFAA. y Policiales, seguro universitario, seguro escolar privado, etc.
Fuente: Instituto Nacional de Estadística e Informática - Encuesta Nacional de Hogares.

11. Tasa de actividad

La tasa de participación es el indicador más visible que muestra cuál es la oferta y la disponibilidad de fuerza de trabajo existente en el país. En el año 2017, el 70,5% de los pobres, el 72,2% de los pobres extremos y el 71,5% de los no pobres participan en la actividad económica a nivel Nacional.

PERÚ: TASA DE ACTIVIDAD ECONÓMICA POR CONDICIÓN DE POBREZA, SEGÚN ÁREA DE RESIDENCIA, 2017

(Porcentaje)

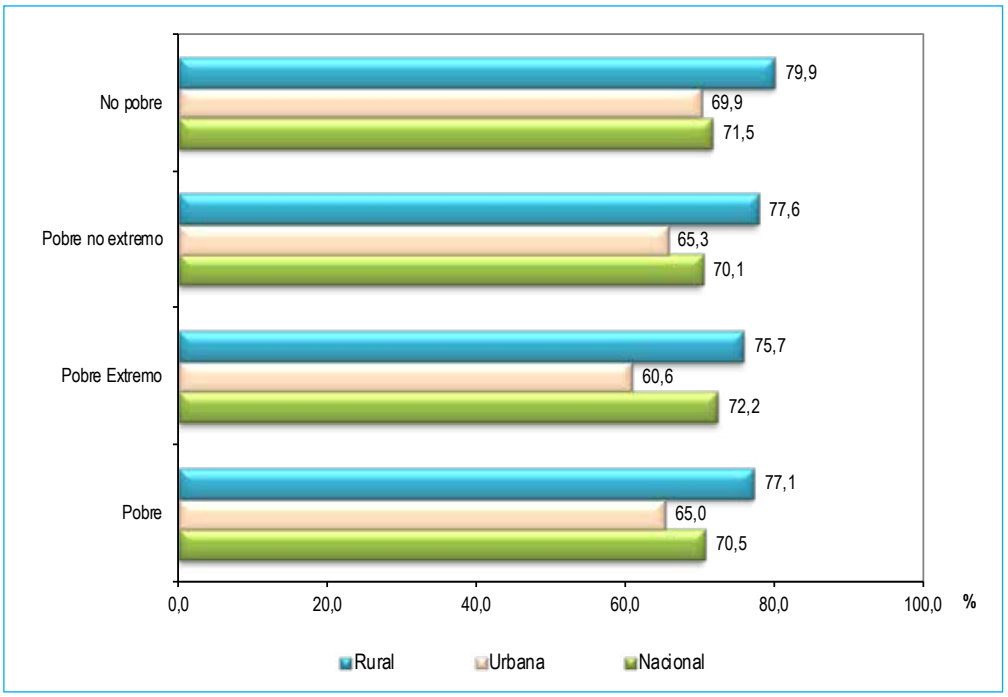

Fuente: Instituto Nacional de Estadística e Informática - Encuesta Nacional de Hogares.

12. Participación en la actividad económica

12.1. Según tamaño de empresa

La mayoría de la población pobre labora en microempresas o en pequeñas empresas, así en el 2017 el 82,6% laboraron en establecimientos de 1 a 5 trabajadores y el 6,9% en empresas de 6 a 10 trabajadores; mientras que entre la población económicamente ocupada no pobre el 63,9% y el 6,0% trabajan en este tipo de empresas respectivamente.

PERÚ: POBLACIÓN ECONÓMICAMENTE ACTIVA OCUPADA POR CONDICIÓN DE POBREZA, SEGÚN TAMAÑO DE EMPRESA, 2017

(Porcentaje)

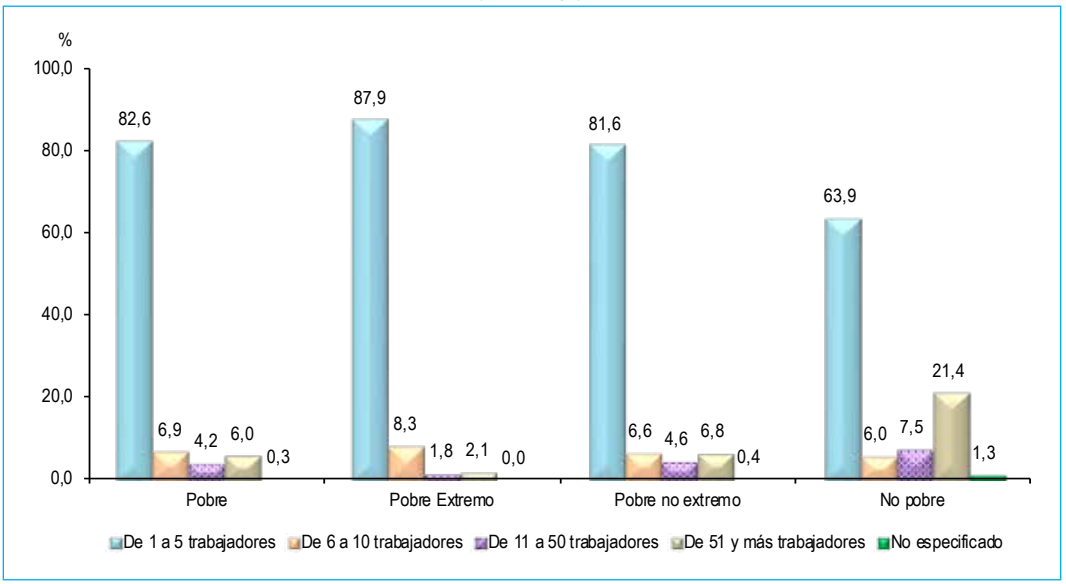

Fuente: Instituto Nacional de Estadística e Informática - Encuesta Nacional de Hogares .

12.2. Participación en la actividad económica según categoría de ocupación

Los resultados obtenidos para el año 2017, revelan que el 47,4% de los pobres participan en el mercado laboral como trabajadores independientes, mientras que la población económicamente activa ocupada no pobre en esta categoría representa el 36,9%. Entre los pobres, el 28,4% están ocupados como asalariados (empleados y obreros); mientras que los no pobres participan en 47,8%.

PERÚ: POBLACIÓN ECONÓMICAMENTE ACTIVA OCUPADA POR CATEGORÍA DE OCUPACIÓN, SEGÚN CONDICIÓN DE POBREZA, 2017

(Porcentaje)

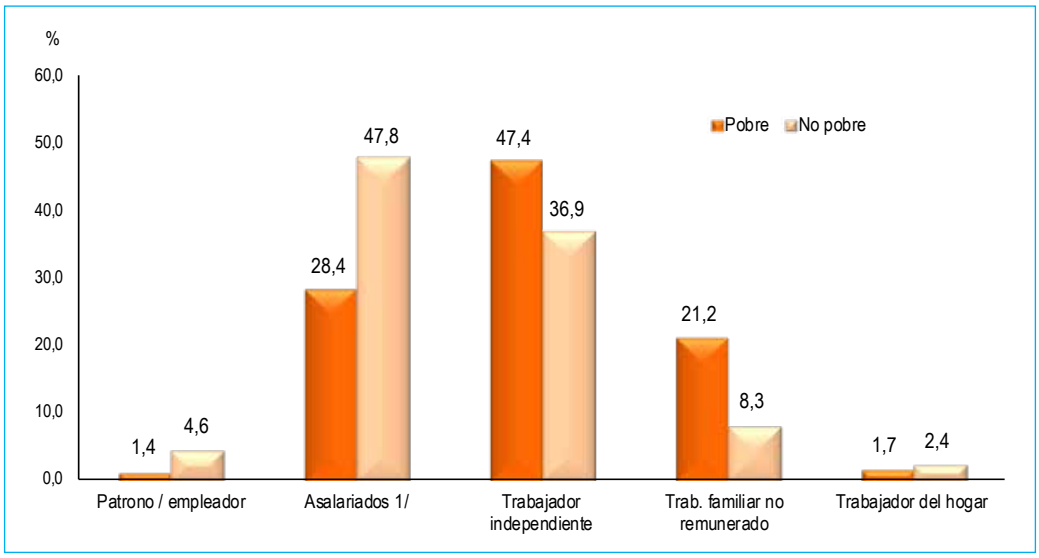

1/ Comprende a los empleados y obreros

Fuente: Instituto Nacional de Estadística e Informática - Encuesta Nacional de Hogares .

CAPÍTULO

I

ASPECTOS METODOLÓGICOS

I. Aspectos Metodológicos

1. Resumen de la actualización metodológica de la medición de la pobreza monetaria

1.1 Estrategias para una medición transparente

En el mes de marzo de 2012, el Instituto Nacional de Estadística e Informática dio a conocer al público usuario las razones de la actualización metodológica en la medición de la pobreza monetaria.

Esta actualización se dio dentro de la política del Instituto Nacional de Estadística e Informática de garantizar la mayor transparencia y calidad de la información que produce y difunde. Este proceso es producto de un trabajo iniciado en el año 2007 con la conformación de un Comité Asesor Especializado de Pobreza con el auspicio del Banco Mundial. El Comité Asesor está conformado por representantes de organismos internacionales, de organismos gubernamentales nacionales, de la comunidad académica y de centros de investigación, que vienen participando cada año en la medición de la pobreza.

En abril de 2010, mediante Resolución Suprema, N° 097-2010-PCM, publicada en el diario oficial "El Peruano", el Comité se constituyó en "Comisión Consultiva para Estimación de la Pobreza y otros indicadores relacionados en el país".

Las funciones de la Comisión Consultiva son: asesorar en todos los procesos de medición de la pobreza y otros indicadores relacionados; supervisar los procesos que se adopten; evaluar y validar los resultados de las estimaciones que se efectúen periódicamente; mantener reserva de los procesos de la información hasta antes de su publicación; proponer modificaciones a las metodologías cuando sea pertinente, a partir de la evaluación de su validez y la experiencia internacional, velando por la comparabilidad en el tiempo de los indicadores.

1.1.1 Razones para la actualización de la metodología de medición de la pobreza monetaria

Los indicadores de pobreza monetaria que difundió el Instituto Nacional de Estadística e Informática hasta el año 2010, fueron elaborados teniendo como año base la Encuesta Nacional de Hogares de 1997. En ese año se definió la línea de pobreza base, la cual se mantuvo constante año tras año. Desde entonces hasta el año 2010, la economía y la sociedad peruana experimentaron profundos cambios demográficos, sociales y económicos. Además, en ese año se dispuso de información actualizada proveniente del Censo de Población y Vivienda del año 2007 y de la Encuesta Nacional de Presupuestos Familiares 2008-2009, para incorporar como insumo en la nueva medición de la pobreza.

Por estas razones, a partir del 2007 y en los años subsiguientes, el Instituto Nacional de Estadística e Informática conjuntamente con la Comisión Consultiva de la Pobreza, trabajaron en algunas mejoras metodológicas que hicieran, a la medición de la pobreza, más consistente y acorde con la realidad.

Los cambios ocurridos han modificado de manera significativa varios de los parámetros que entran en la definición de los indicadores de pobreza. A continuación se presentan los cambios más relevantes y sus implicancias para la medición de la pobreza monetaria en el Perú.

1.1.2 Cambios en la estructura poblacional urbano/rural

Las anteriores estimaciones de los indicadores de pobreza (con base al año 1997) se basaban en las estructuras poblacionales urbano/rurales provenientes de los resultados del Censo de Población y Vivienda del año 1993, donde el 65% de la población pertenecía al área urbana y el 35% al área rural.

Sin embargo, los resultados del Censo de Población y Vivienda 2007 revelaron que la distribución de la población por área de residencia había variado, correspondiendo el 72% al área urbana y el 28% al área rural.

Los nuevos resultados censales permitieron elaborar nuevas proyecciones de población urbana y rural para el periodo 2000-2015, las cuales posibilitaron realizar los ajustes actualizados de los factores de expansión para cada año.

1.1.3 Cambios en los patrones de consumo

Otra de las razones de la actualización metodológica es el cambio en los patrones de consumo que ha experimentado la población en la última década, lo que se refleja tanto en la incorporación de nuevos alimentos, como en la exclusión de alimentos que consumen las familias dentro y fuera del hogar.

La Canasta Básica de Alimentos (CBA) anterior que se utilizaba para medir la pobreza en el país, contenía algunos productos que ya no formaban parte de los hábitos de consumo actuales de la población o tenían una importancia distinta a la que tienen actualmente.

La metodología anterior tomaba en cuenta la frecuencia de consumo obtenida de la Encuesta Nacional de Propósitos Múltiples de 1993-1994 ejecutada por el Instituto Nacional de Estadística e Informática y la información de la Encuesta Nacional de Hogares del año 1997 que captaba únicamente el gasto para 52 grupos de productos.

Con la actualización metodológica, se han identificado los nuevos patrones de consumo alimentarios en el Perú sobre la base de la Encuesta Nacional de Hogares 2010, que considera 650 productos definidos a nivel más fino de variedades. Al igual que en la metodología anterior, con el fin de determinar qué productos contiene la Canasta Básica de Alimentos, se consideran aquellos que son relativamente homogéneos y tienen una contribución mínima en la frecuencia y el valor del gasto de los hogares.

En el caso de los alimentos consumidos fuera del hogar, donde no se recoge información acerca de las cantidades consumidas en cada uno de los cuatro grupos (desayuno, almuerzo, cena y otros), se utiliza información proveniente de la propia encuesta para asignar las cantidades; para ello, los alimentos consumidos fuera del hogar fueron desagregados según los dominios geográficos, los cuartiles de ingreso y el lugar de consumo (ambulante-mercado, restaurante, bodega y otros). Con la anterior metodología, se utilizaba una asignación fija de cantidades con el fin de obtener el monto total de calorías que representaba dicho consumo.

1.1.4 Cambios en los requerimientos calóricos

En cuanto al requerimiento calórico, este se compone de una tasa de metabolismo basal (la energía que el organismo requiere en reposo) y de un factor de ajuste que varía según los niveles de actividad física del individuo. Anteriormente, el requerimiento calórico promedio por dominios geográficos correspondía al total de la población de 1997 y se basaba en las normas internacionales de la Organización Mundial de la Salud (OMS), la Organización de las Naciones Unidas para la Alimentación y la Agricultura (FAO) y la Universidad de Naciones Unidas (UNU) publicadas en 1985.

En el marco de la actualización de la metodología para el cálculo de pobreza en el Perú, los trabajos para la actualización de la tabla de requerimientos calóricos se efectuaron en forma conjunta entre el Centro Nacional de Nutrición y Alimentación (CENAN) y el Instituto Nacional de Estadística e Informática.

La nueva tabla considera las recomendaciones de los informes sobre requerimientos calóricos publicados por la FAO/OMS/UNU 2001-2004. Anteriormente, ante la falta de información, se consideraba que toda la población mayor de 10 años de edad realizaba una actividad física moderada, resida en el área urbana o en el área rural. Igualmente a las personas de 18 y más años de edad, se les imputó el mismo peso promedio (según dato de la FAO), ya que tampoco se disponía de información antropométrica de la población adulta peruana. En la actualización de los requerimientos calóricos, se consideraron características específicas del poblador peruano, como son talla, peso y nivel de actividad física. Para ello, el CENAN diseñó un cuestionario que permitió recoger información antropométrica individual (peso y talla). Para determinar el nivel de actividad física, se utilizaron los resultados de la encuesta aplicada a nivel nacional por el CENAN 2009-2010, en la que se recogieron datos sobre la actividad física de la población.

Para obtener el nivel de actividad física, se aplicó la metodología IPAQ (Cuestionario internacional de actividad física). A través de este procedimiento, se determinó por grupo de edad, sexo y área geográfica el nivel de actividad física de la población. Ello ha hecho posible estimar el requerimiento calórico propio de la población peruana que pertenece a la población de referencia.

1.1.5 Cambios en la estimación del gasto de los hogares

Otra modificación de la metodología de la pobreza fueron los cambios en la estimación del gasto de los hogares. El primero se refería a los métodos de imputación de los ítems para los cuales no se tenían valores monetarios. El segundo correspondió a los componentes del gasto.

- ***Métodos de imputación***

Se utilizaron medianas en lugar de valores promedios en el cálculo de valores unitarios para la imputación de bienes adquiridos por compra, autoconsumo, autosuministro, pago en especie, donaciones públicas y privadas. Ello hace las imputaciones menos sensibles a los valores extremos.

Se consideraron los valores medianos a nivel de variedades de productos en lugar de utilizarse, como en la metodología anterior, el nivel de grupos genéricos de productos. Con ello los valores unitarios son más específicos. En la deflactación del gasto, se utilizó el Índice de Precios al Consumidor (IPC) de las ciudades desagregadas en ocho subgrupos con año base 2009 en lugar del IPC con base en el año 2001.

Se precisa que anteriormente en la imputación se utilizaban los valores unitarios promedios de los departamentos (urbano/rural). En la nueva metodología se hace una imputación utilizando una "cascada" de dominios, partiendo desde el más pequeño (conglomerado) hasta el más agregado (departamento), en función de la robustez de la información.

- ***Componentes del gasto***

La actualización metodológica, en el cálculo del gasto, excluye el gasto destinado a la mejora de la vivienda por corresponder a bienes de capital y a los bienes que se obtienen por recolección, por ser de libre disposición y no tener valor mercantil. Asimismo, se evita la duplicidad de los gastos en hogares donde algún miembro haya consumido fuera del hogar por invitación, y también se excluye los gastos realizados por fiestas patronales por no ser habituales y formar parte de una donación a la comunidad.

Sin embargo, se incluye el valor de uso de los bienes durables (equipamiento del hogar) ya que contribuyen al bienestar del hogar; el valor ha sido calculado en función al tiempo de vida útil y al precio de reposición (valores actuales).

1.1.6 Nueva población de referencia

La selección de la población de referencia es una de las etapas más importantes en la estimación de líneas de pobreza, no solamente por las implicancias sobre los resultados de pobreza, sino también en la medida que los otros elementos del cálculo igualmente, deben referirse a la misma población de referencia.

En la antigua metodología, la población de referencia fue definida de manera iterativa de suerte que, la incidencia de pobreza obtenida se encontraba en el punto medio del intervalo que define a la población de referencia. Considerando como año base 1997, la población de referencia se encontraba alrededor del 40,0% y estaba constituida por 1300 hogares (respecto a una muestra total de 7200 hogares). Para la actualización de las líneas de pobreza en el tiempo, se mantenían constantes los valores que definían el rango de la población de referencia (percentiles 30 al 50 del gasto). Los niveles de pobreza han cambiado sustantivamente y el conjunto de la distribución ha experimentado transformación. Ello ha conducido a que el segmento que define a la población de referencia se haya "ensanchado", incorporando a hogares que se encuentran cada vez más distantes de la línea de pobreza.

La nueva población de referencia calculada sobre la Encuesta Nacional de Hogares 2010 considera 4500 hogares sobre un total de más de 27 mil hogares. La distancia del punto medio del rango de percentiles de gasto que define la población de referencia (percentiles 20 al 40) y la nueva incidencia de pobreza es muy cercano a cero (0.8). Cambios en la población de referencia arriba o debajo de la distribución del gasto, incrementan la distancia entre la incidencia y el punto medio del rango de dicha población de referencia. Dicho de otro modo, la nueva población de referencia se encuentra alrededor de la línea de pobreza convergiendo hacia el segundo cuartil de la distribución del gasto per cápita a precios de Lima Metropolitana (se deflactó utilizando el nuevo deflactor espacial multilateral de Laspeyres).

1.2 Metodología utilizada por el Instituto Nacional de Estadística e Informática en la medición de la pobreza

1.2.1 Enfoque de pobreza

El Instituto Nacional de Estadística e Informática mide la incidencia de la pobreza, para ello, utiliza el enfoque monetario absoluto y objetivo de la pobreza. Según esta noción de pobreza, se considera pobre a todas las personas residentes en hogares particulares, cuyo gasto per cápita valorizado monetariamente, no supera el umbral de la línea de pobreza.

Se dice que es **pobreza monetaria**, porque no considera las otras dimensiones no monetarias de la pobreza, como desnutrición, necesidades básicas insatisfechas, exclusión social, capacidades, etc.; y no en el sentido de que los elementos considerados provienen exclusivamente del gasto o de los ingresos monetarios. Se incluyen otros modos de adquisición como son: el autosuministro y autoconsumo, el pago en especie, y las donaciones públicas y privadas.

Es **pobreza objetiva** porque el estándar con el que se mide la pobreza no resulta de la percepción subjetiva de los individuos, sino que se deduce de un conjunto de procedimientos, los cuales determinan si un individuo se encuentra o no debajo del umbral que lo clasifica como pobre o no.

Es pobreza absoluta porque se mide respecto a un valor de la línea que no depende de la distribución relativa del bienestar de los hogares (como sería una línea de pobreza basada en la mitad de la mediana del gasto o del ingreso). Se utilizan dos tipos de líneas: de Pobreza Extrema y de Pobreza. La línea de Pobreza Extrema es un valor monetario necesario para la adquisición de una canasta de alimentos capaz de satisfacer un mínimo de necesidades nutricionales de las personas. La línea de Pobreza es el valor de la línea de Pobreza Extrema más el valor monetario necesario para satisfacer un conjunto de necesidades no alimentarias consideradas esenciales (transporte, vestimenta, vivienda, educación y salud).

Procedimiento seguido para determinar las Líneas de Pobreza

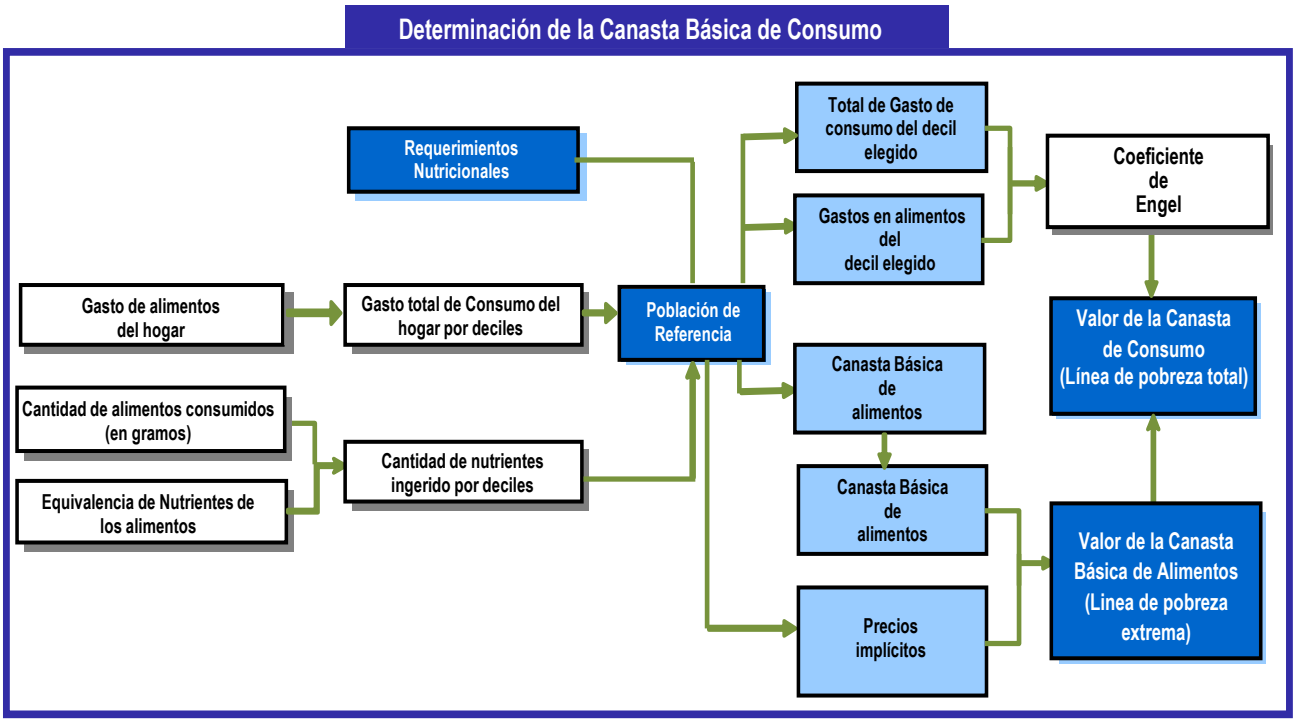

1.2.2 Indicador de bienestar seleccionado

Uno de los componentes en la medición de la pobreza es el indicador de bienestar. Para la medición de la pobreza por el método de la Línea de Pobreza, el Instituto Nacional de Estadística e Informática seleccionó al gasto como el indicador del bienestar.

En las estimaciones del gasto realizadas por el Instituto Nacional de Estadística e Informática se consideran todas las fuentes del gasto, sea el gasto monetario, como las diversas formas de adquisición de bienes y servicios que no implican un pago monetario de parte de los hogares. Se tiene en primer lugar el autoconsumo y el autosuministro, así como los pagos en especie que provienen de las propias actividades económicas de los hogares y también los elementos del gasto recibidos por transferencias ya sea de otros hogares o por parte de organismos públicos y privados.

Dentro de los componentes del gasto, se han excluido los gastos en salud y educación pública, por falta de precios adecuados para valorar dichos servicios consumidos por los hogares. Así como las imputaciones por el consumo de bienes durables, por falta de información adecuada. También se ha excluido la imputación por el consumo de agua de río o acequia, porque el grado de transformación de dicho bien es casi nulo y no se cuenta con un valor mercantil que permita una adecuada valoración.

En las imputaciones de los alquileres, se utilizaron estimaciones de regresiones hedonísticas con el fin de evaluar las imputaciones realizadas por los propios entrevistados y se encontró que existía una buena calidad de la información en su conjunto.

Todas las modalidades de adquisición del gasto fueron incluidas, entre ellas tenemos:

- Gasto monetario
- Autoconsumo
- Autosuministro
- Pago en especie
- Donado por instituciones
- Donado por hogares

1.3. Fuente de información

Para la medición de la pobreza monetaria, el Instituto Nacional de Estadística e Informática-INEI, ejecuta anualmente de manera continua la Encuesta Nacional de Hogares (ENAHO), la cual es insumo para elaborar los perfiles de pobreza por ámbitos geográficos.

- Calidad de la Encuesta Nacional de Hogares 2017.

1.3.1 Tipo de muestra

La muestra de la Encuesta Nacional de Hogares es del tipo probabilística, de áreas, estratificada, multietápica e independiente en cada departamento de estudio. Contempla la medición de los cambios en el comportamiento de algunas características de la población (para investigar la dinámica de las causas y sus relaciones), es decir, el seguimiento a una muestra de viviendas tipo panel, en la cual un grupo de viviendas encuestadas en un año determinado son nuevamente investigadas cada año (máximo 5 años).

1.3.2 Diseño de la muestra

El marco muestral para la selección de la muestra de la Encuesta Nacional de Hogares se basa en la información estadística de los Censos Nacionales de Población y Vivienda, así como del material cartográfico respectivo.

Es a partir del año 2007 en donde se realizan tres mejoras sustantivas a la selección de la muestra de la Encuesta Nacional de Hogares, es en ese año donde se renovó la muestra, además de la realización de la actualización del marco muestral; asimismo, se modificó el diseño del componente panel de la encuesta a "rotativo", acotándose a cinco años el periodo de vida para cada sub muestra panel.

1.3.3 Distribución de la muestra por departamento

Por lo tanto, para el año 2017 el tamaño de la muestra programada a nivel nacional fue de 36 996 viviendas, de las cuales el 67,8% de las viviendas (25,096 viviendas) lo constituyó la muestra no panel y el 32,2% la muestra panel (11,900 viviendas).

GRÁFICO Nº 1.1
PERÚ: TOTAL DE VIVIENDAS PROGRAMADAS POR TIPO DE MUESTRA, 2017

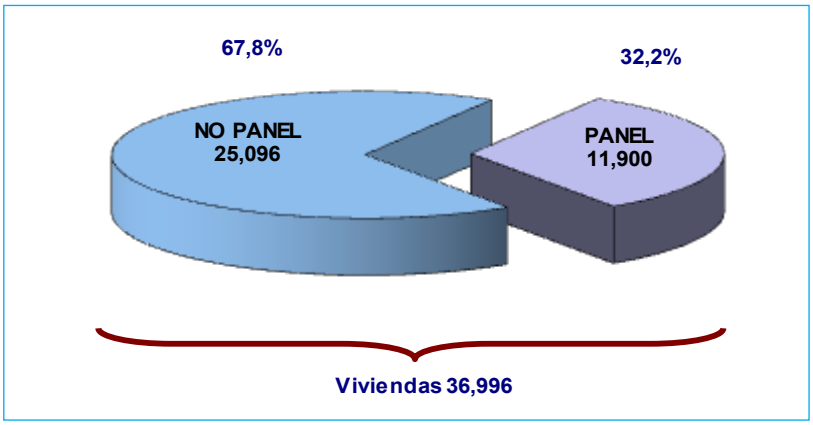

Fuente: Instituto Nacional de Estadística e Informática - Encuesta Nacional de Hogares.

En el siguiente cuadro se presenta la distribución de la muestra por departamento para el año 2017 y según tipo de muestra panel y no panel. Así tenemos que a nivel nacional se programó 11, 900 viviendas de tipo panel, de las cuales el 84,7% (10, 079 viviendas) aceptó la entrevista, el 7,1% (847 viviendas) rechazaron la entrevista o estuvieron ausentes y 8,2% (974 viviendas) presentaron problemas de marco a pesar que estas viviendas ya habían sido visitadas el año anterior.

CUADRO Nº 1.1
PERÚ: VIVIENDAS PROGRAMADAS PANEL Y NO PANEL POR RESULTADO DE LA ENTREVISTA, SEGÚN DEPARTAMENTO, 2017

Departamento	Viviendas programadas	Viviendas panel				Viviendas no panel		
		Total	Entrevistadas	Rechazo/ ausentes	Problemas de marco	Total	Entrevistadas	Rechazo/ ausentes
Total	**36996**	**11900**	**10079**	**847**	**974**	**25096**	**24092**	**1004**
Amazonas	1340	424	352	37	35	916	884	32
Ancash	1456	448	409	18	21	1008	977	31
Apurímac	994	344	295	18	31	650	631	19
Arequipa	1696	524	429	53	42	1172	1130	42
Ayacucho	1244	414	355	18	41	830	795	35
Cajamarca	1562	468	388	2	78	1094	1090	4
Cusco	1364	454	381	50	23	910	853	57
Huancavelica	1088	364	321	5	38	724	708	16
Huánuco	1332	438	379	21	38	894	882	12
Ica	1618	494	433	9	52	1124	1111	13
Junín	1620	524	458	14	52	1096	1071	25
La Libertad	1668	512	446	36	30	1156	1119	37
Lambayeque	1442	472	444	1	27	970	960	10
Lima	6246	2038	1601	287	150	4208	3825	383
Loreto	1538	500	437	23	40	1038	1011	27
Madre de Dios	696	238	191	25	22	458	438	20
Moquegua	1104	324	249	39	36	780	723	57
Pasco	936	306	283	3	20	630	628	2
Piura	1696	550	509	27	14	1146	1108	38
Puno	1342	446	348	71	27	896	834	62
San Martín	1394	466	419	7	40	928	918	10
Tacna	1508	460	346	58	56	1048	1002	46
Tumbes	910	288	252	18	18	622	605	17
Ucayali	1202	404	354	7	43	798	789	9

Fuente: Instituto Nacional de Estadística e Informática - Encuesta Nacional de Hogares.

Analizando el componente no panel, se programó 25,096 viviendas, de las cuales el 96,0% (24,092 viviendas) fueron entrevistadas y 4,0% (1,004 viviendas) rechazaron la entrevista o estuvieron ausentes. Es preciso señalar, que en la muestra no panel se realizó el reemplazo de las viviendas que presentaron problemas de marco; para ello la Dirección de Muestreo como todos los años proporcionó un listado adicional de direcciones de viviendas del mismo conglomerado que servirían de reemplazo.

Con respecto a los problemas de marco que presentó la muestra panel, estos se debieron principalmente a viviendas que al momento de la entrevista eran transitorias con ocupantes ausentes representando el 45,2% (440 viviendas), el 38,9% (379 viviendas) se encontraron desocupadas o abandonadas, el 6,9% (67 viviendas) fueron establecimientos o viviendas colectivas, el 5,2% (51 viviendas) se encontraron destruidas, o no existen o son terrenos vacíos, el 1,8% (18 viviendas) se encontraban en construcción/refacción, el 1,1% (11 viviendas) se habían fusionado/partido y el 0,8% (8 viviendas) de los hogares son parte de otra vivienda o están conducidas por menores de edad.

CUADRO N° 1.2
PERÚ: VIVIENDAS PANEL CON PROBLEMAS DE MARCO QUE NO FUERON ENTREVISTADAS SEGÚN RAZONES DE NO ENTREVISTA, 2017

Razones de no entrevista	Nro. Casos	%
Total	**974**	**100,0**
Transitoria	440	45,2
Desocupada, abandonada	379	38,9
Establecimiento, viv.colectiva	67	6,9
Destruida, no existe, terreno vacío	51	5,2
En construcción, refacción	18	1,8
Fusionada, particionada	11	1,1
Otro (parte de otra vivienda, menor de edad)	8	0,8

Fuente: Instituto Nacional de Estadística e Informática - Encuesta Nacional de Hogares.

1.3.4 Resultados de la entrevista

Como hemos visto, la unidad de selección de la muestra lo conforman las viviendas particulares, es una característica de todas las encuestas de hogares que ejecuta el Instituto Nacional de Estadística e Informática. Por otro lado para seguimiento y monitoreo del trabajo de campo la unidad de análisis está constituida por todos los hogares de la vivienda; es por esta razón que el avance de/la Encuestador/a después de ejecutar su trabajo se ve cristalizado cuando ha logrado la entrevista de un hogar en forma completa o incompleta, otra situación que puede presentarse es que los hogares rechacen la entrevista, que se encuentren ausentes todos los componentes del hogar, o la vivienda en su conjunto presenta problemas con respecto a la información del listado de viviendas que se le ha proporcionado (problemas de marco).

La tasa de entrevista que se presenta en los cuadros siguientes está definida como la proporción de hogares correspondiente a viviendas seleccionadas y de reemplazo que respondieron en forma completa o incompleta a la entrevista.

- Resultado de la entrevista por año de encuesta

Al revisar los resultados obtenidos el año 2017, tenemos que el 78,7% de los hogares fueron entrevistados, 5,4% de ellos fueron rechazadas o estuvieron ausentes y el 15,9% presentaron problemas en el marco de viviendas. Con respecto al año anterior, observamos que a nivel nacional, el porcentaje de hogares entrevistados y las viviendas que rechazaron o estuvieron ausentes disminuyeron en 1,0 y 0,2 punto porcentual, respectivamente, mientras que las viviendas con problemas de marco aumentaron en 1,1 puntos porcentuales.

CUADRO Nº 1.3
PERÚ: RESULTADO DE LA ENTREVISTA POR AÑO DE ENCUESTA, SEGÚN ÁMBITO GEOGRÁFICO, 2009-2017
(Porcentaje)

Resultado de la entrevista/ Ámbito geográfico	Anual								
	2009	2010	2011	2012	2013	2014	2015	2016	2017
Total									
Hogares entrevistados	81,5	79,0	76,5	76,7	77,0	76,7	80,1	79,7	78,7
Rechazos y ausencias	5,5	6,1	6,9	5,6	5,7	5,4	6,3	5,6	5,4
Problemas de marco	12,9	14,9	16,6	17,7	17,4	17,9	13,7	14,8	15,9
Lima Metropolitana 1/									
Hogares entrevistados	79,4	76,2	76,3	74,9	76,8	75,9	77,2	77,8	74,8
Rechazos y ausencias	10,7	11,5	11,8	11,5	10,2	10,1	12,3	10,1	11,0
Problemas de marco	10,0	12,2	11,9	13,6	13,0	14,1	10,5	12,2	14,2
Resto urbano									
Hogares entrevistados	82,3	80,1	77,1	78,0	77,8	77,8	80,3	80,8	81,0
Rechazos y ausencias	5,8	6,4	8,3	5,4	5,7	5,5	6,4	5,7	4,2
Problemas de marco	11,9	13,5	14,7	16,6	16,4	16,7	13,3	13,6	14,8
Rural									
Hogares entrevistados	82,3	79,7	76,1	76,4	76,2	76,1	82,1	79,8	79,2
Rechazos y ausencias	1,3	1,7	1,9	1,6	2,1	1,8	1,3	2,1	2,3
Problemas de marco	16,4	18,6	22,0	22,0	21,8	22,2	16,6	18,1	18,6

1/ Incluye la Provincia Constitucional del Callao.
Fuente: Instituto Nacional de Estadística e Informática - Encuesta Nacional de Hogares.

Por ámbito geográfico, se observa que el número de hogares entrevistados se han incrementado en el resto urbano, en 0,2 punto porcentual (80,8% a 81,0%), mientras que en Lima Metropolitana y en el área rural disminuyeron en 3,0 y 0,6 punto porcentual, respectivamente.

Los rechazos y ausencias disminuyeron en el resto urbano en 1,5 puntos porcentuales (5,7% a 4,2%), mientras que en Lima Metropolitana y el área rural aumentaron en 0,9 y 0,2 punto porcentual respectivamente. En Lima Metropolitana, los problemas de marco aumentaron 2,0 puntos porcentuales (12,2% a 14,2%), en el resto urbano en 1,2 puntos porcentuales (13,6% a 14,8%) y en el área rural en 0,5 punto porcentual (18,1% a 18,6%).

GRÁFICO 1.2
PERÚ: HOGARES QUE FUERON ENTREVISTADOS, SEGÚN ÁMBITO GEOGRÁFICO, 2009-2017
(Porcentaje)

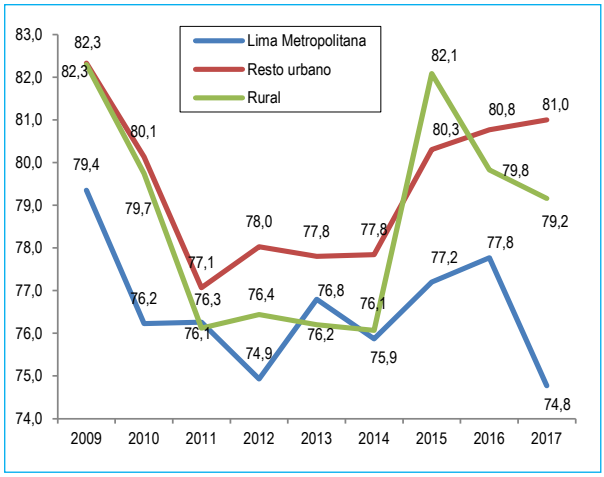

Fuente: Instituto Nacional de Estadística e Informática - Encuesta Nacional de Hogares.

GRÁFICO 1.3
PERÚ: HOGARES CON PROBLEMAS DE MARCO MUESTRAL, SEGÚN ÁMBITO GEOGRÁFICO, 2009-2017
(Porcentaje del total de hogares de la muestra)

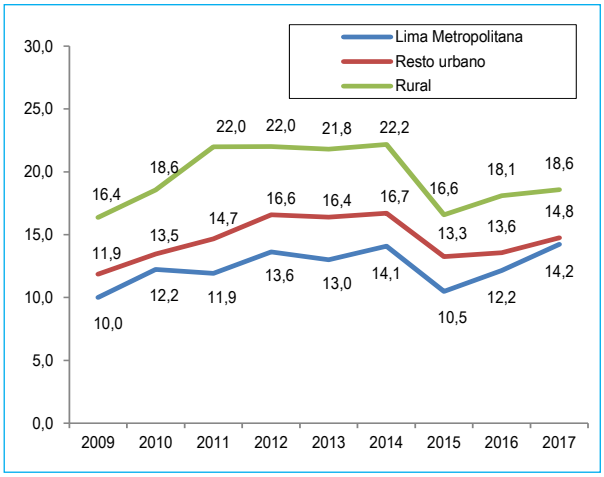

Fuente: Instituto Nacional de Estadística e Informática - Encuesta Nacional de Hogares.

1.3.5 Resultado de la entrevista por tipo de encuesta

De los resultados de la entrevista por tipo de encuesta, se observa que el mayor número de hogares entrevistados se encuentra en la muestra panel donde alcanzó el 83,8%, siendo menor en la muestra no panel (76,7%).

Los hogares con mayor incidencia en las ausencias y rechazos se encuentran en la muestra panel con el 8,7%, siendo mucho menor en la muestra no panel con 4,1%. Los problemas de marco se concentran mayoritariamente en la muestra no panel donde alcanzó el 19,2%.

CUADRO Nº 1.4
PERÚ: RESULTADO DE LA ENTREVISTA POR TIPO DE ENCUESTA, 2017
(Porcentaje)

Resultado de la entrevista	2017		
	Total	Panel	No panel
Total			
Hogares entrevistados	78,7	83,8	76,7
Rechazos y ausencias	5,4	8,7	4,1
Problemas de marco	15,9	7,5	19,2

Fuente: Instituto Nacional de Estadística e Informática - Encuesta Nacional de Hogares.

A nivel de ámbito geográfico rural, se observa la mayor tendencia nacional de mayor número de hogares entrevistados de la muestra panel (88,8%), seguido del 85,1% y 76,2%, en el Resto Urbano y Lima Metropolitana, respectivamente. El porcentaje de rechazos y ausencias es mayor en la muestra panel de Lima Metropolitana (16,3%). Con respecto a los problemas de marco es más alto en la muestra no panel del área rural (22,5%).

GRÁFICO Nº 1.4
LIMA METROPOLITANA: RESULTADO DE LA ENTREVISTA POR TIPO DE ENCUESTA, 2017
(Porcentaje)

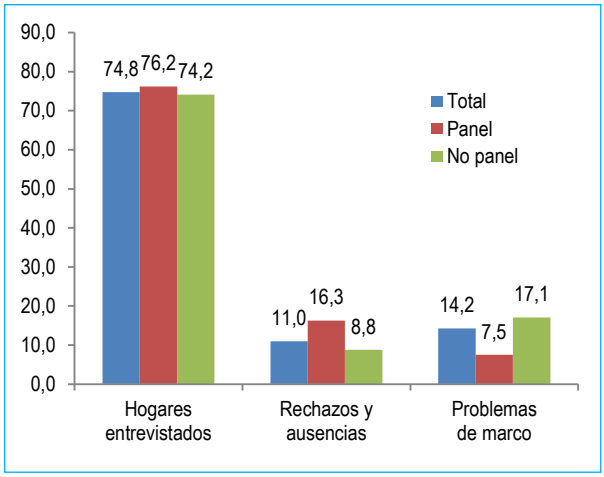

Fuente: Instituto Nacional de Estadística e Informática - Encuesta Nacional de Hogares.

GRÁFICO Nº 1.5
RESTO URBANO: RESULTADO DE LA ENTREVISTA POR TIPO DE ENCUESTA, 2017
(Porcentaje)

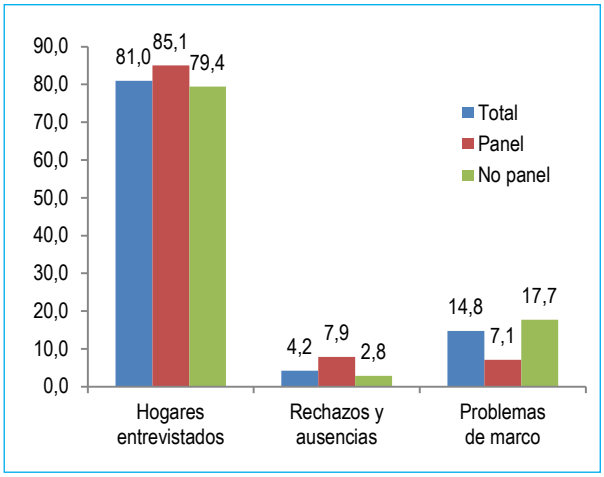

Fuente: Instituto Nacional de Estadística e Informática - Encuesta Nacional de Hogares.

En el resto urbano, la muestra alcanzó a nivel nacional mayor porcentaje de hogares entrevistados (81,0%). Con respecto a los problemas de marco, el área rural registra mayor porcentaje (18,6%).

GRÁFICO Nº 1.6
RURAL: RESULTADO DE LA ENTREVISTA, SEGÚN TIPO DE ENCUESTA, 2017
(Porcentaje)

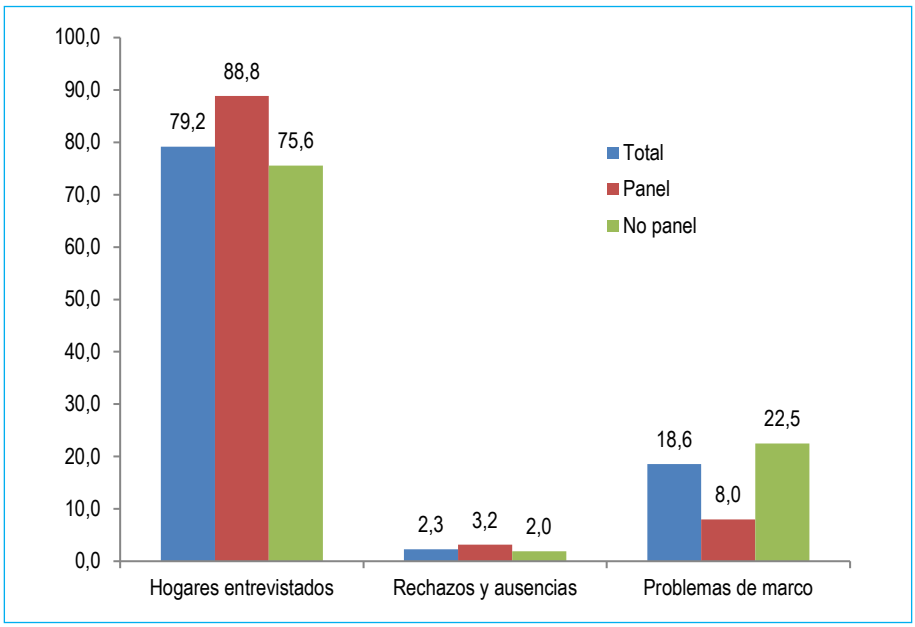

Fuente: Instituto Nacional de Estadística e Informática - Encuesta Nacional de Hogares.

1.4 Tasa de no respuesta total

La tasa de no respuesta del hogar total, se define como la proporción de viviendas ocupadas cuyos informantes no desean ser entrevistados (rechazo) o no están presentes en el momento de la entrevista (ausentes). Por lo tanto, este indicador mide la proporción de hogares que no se entrevistaron por las razones señaladas entre el total de viviendas programadas:

$$\text{TNR (Neta)} = \frac{R + A}{C + I + R + A} * 100$$

1.4.1 Tasa de no respuesta por dominios de estudio

La tasa de no respuesta este año fue de 6,4%, disminuyendo en 0,2 punto porcentual respecto a tasa del año anterior. En el área urbana alcanzó el 8,2%, registrándose una disminución con respecto al año anterior de 0,4 punto porcentual, mientras que en el área rural alcanzó el 2,8%, aumentando en 0,3 punto porcentual respecto del año anterior.

CUADRO Nº 1.5
PERÚ: TASA DE NO RESPUESTA POR AÑO, SEGUN ÁMBITO GEOGRÁFICO, 2009-2017
(Porcentaje)

Ámbito geográfico	Anual								
	2009	2010	2011	2012	2013	2014	2015	2016	2017
Nacional	**6,4**	**7,2**	**8,3**	**6,8**	**6,8**	**6,6**	**7,2**	**6,6**	**6,4**
Urbana	8,7	9,7	11,2	9,2	8,9	8,7	10,0	8,6	8,2
Rural	1,6	2,1	2,4	2,0	2,6	2,3	1,6	2,5	2,8
Ámbito Geográfico									
Lima Metropolitana 1/	11,8	13,1	13,4	13,3	11,7	11,7	13,7	11,5	12,8
Resto urbano	6,6	7,4	9,7	6,4	6,9	6,5	7,4	6,6	5,0
Rural	1,6	2,1	2,4	2,0	2,6	2,3	1,6	2,5	2,8
Dominio									
Costa urbana	6,7	6,9	9,3	5,4	6,7	6,9	7,9	5,6	3,9
Costa rural	1,4	1,7	1,5	1,6	2,5	1,6	1,5	1,6	2,2
Sierra urbana	7,5	9,4	12,2	9,0	8,0	7,5	8,3	9,2	7,1
Sierra rural	1,5	2,1	2,4	1,7	2,3	2,4	1,7	2,7	3,0
Selva urbana	3,6	3,7	4,7	3,3	4,5	3,1	3,8	3,3	3,2
Selva rural	1,9	2,5	3,2	3,6	3,9	2,1	1,3	2,3	2,2
Lima Metropolitana 1/	11,8	13,1	13,4	13,3	11,7	11,7	13,7	11,5	12,8

1/ Incluye la Provincia Constitucional del Callao.

Fuente: Instituto Nacional de Estadística e Informática - Encuesta Nacional de Hogares.

A nivel de dominios, se observa que la tasa de no respuesta disminuyó en la mayoría de sus regiones con respecto del año pasado, con la excepción de la Costa Rural, Sierra Rural y Lima Metropolitana.
En el ámbito Sierra Urbana es donde se ha registrado la mayor disminución de la tasa de no respuesta 7,1% (disminuyó 2,1 puntos porcentuales) y en la costa urbana con 3,9% (disminuyó 1,7 puntos porcentuales).

Por departamentos las mayores tasas se registraron en la Provincia de Lima (13,2%), Provincia Constitucional del Callao (10,0%) y Moquegua (9,2%). Por otro lado la tasa de no respuesta más baja se registró en Cajamarca con 0,2%.

Los departamentos que registraron la mayor reducción de la tasa de no respuesta con respecto al año anterior fueron: La Libertad (4,8 puntos porcentuales) y Tacna (3,8 puntos porcentuales).

GRÁFICO Nº 1.7
PERÚ: TASA DE NO RESPUESTA POR DEPARTAMENTOS, 2016 - 2017

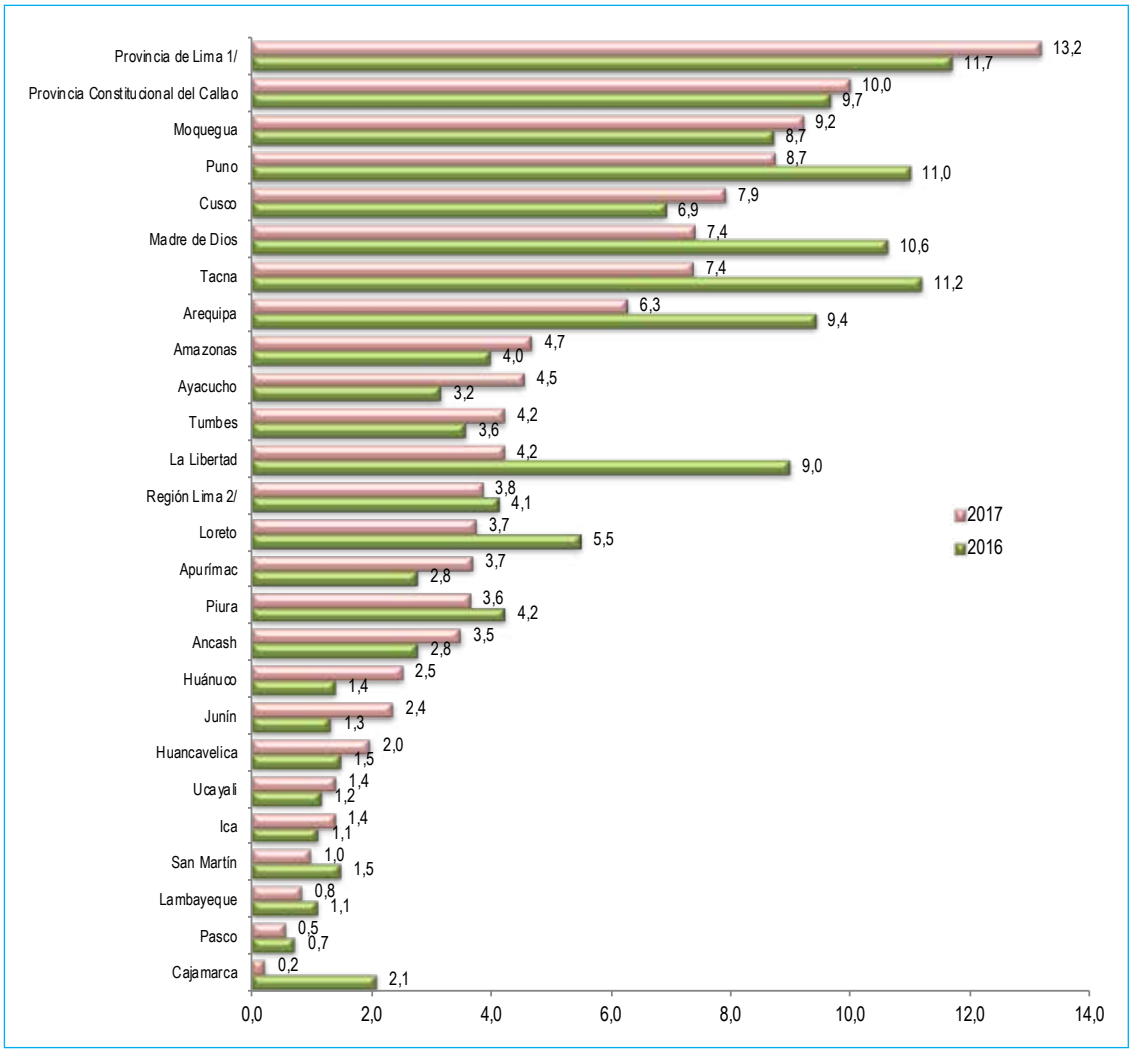

1/ Comprende los 43 distritos que conforman la provincia de Lima.
2/ Incluye las provincias de: Barranca, Cajatambo, Canta, Cañete, Huaral, Huarochirí, Huaura, Oyón y Yauyos.
Fuente: Instituto Nacional de Estadística e informática - Encuesta Nacional de Hogares.

1.4.2 Corrección de la tasa de no respuesta

La corrección de la tasa de no respuesta, es decir, de las viviendas que rechazaron la entrevista o estuvieron ausentes, se realiza mediante el ajuste del factor de expansión. Este ajuste se realiza a nivel de conglomerado, para ello busca reducir el sesgo ocasionado por la no respuesta. Se realiza en una primera etapa en forma independiente para cada uno de los trimestres de la encuesta; a nivel departamento, región, área y estrato poblacional; adicionalmente para Lima Metropolitana se recompone la estratificación socio económica del marco.

Luego en un segundo momento, se efectúa el ajuste de los factores de expansión a los totales poblacionales; este se hace de acuerdo con las proyecciones de población por departamento, región, área y estratificación socioeconómica proyectada para el punto medio del año. Conviene señalar que las proyecciones de población y las estructuras urbanas y rurales que se están utilizando provienen de la información del censo 2007.

En el siguiente cuadro se presenta la estructura según nivel socio económico del marco de viviendas, producto del cuál y en función al tamaño de muestra de la encuesta se obtiene el factor básico en donde se guarda relación proporcional con el marco tanto en vivienda como en población, finalmente la última columna muestra el factor ajustado en función a la tasa de no respuesta y las proyecciones de población vigentes a la fecha. Estas mismas proporciones son ajustadas a nivel de cada dominio de estudio.

CUADRO Nº 1.6
PERÚ: COMPARACIÓN DE LAS ESTRUCTURAS DE VIVIENDAS OCUPADAS Y DE LA POBLACIÓN ENTRE EL MARCO DE MUESTREO Y LA ENCUESTA 2017, SEGÚN ESTRATIFICACIÓN SOCIOECONÓMICA
(Porcentaje)

Estrato socioeconómico	Marco Muestral		2017 Factor Ajustado	
	Viviendas	Población	Viviendas	Población
Total	**100,0**	**100,0**	**100,0**	**100,0**
A (Alto)	2,7	1,4	1,4	1,2
B	6,9	4,1	3,8	3,6
C	15,4	12,2	11,4	11,5
D	37,5	37,8	37,0	37,5
E (Bajo)	37,4	44,6	46,4	46,2

Nota: Se ha estratificado el marco muestral a nivel de conglomerado, el estrato al cual pertenece el conglomerado es definido por el número de viviendas del estrato que predomina en el conglomerado..
Fuente: Instituto Nacional de Estadística e Informática - Encuesta Nacional de Hogares.

1.4.3 Tasa de no respuesta parcial

La metodología de la Encuesta Nacional de Hogares se caracteriza por la recolección de información en forma directa de cada una de las personas de 12 años a más que deben ser entrevistadas, esta es una de las razones de las reiteradas visitas que debe realizar el/la encuestador/a al hogar con la finalidad de lograr este objetivo, toma de información directa de las variables de educación, salud, empleo y gastos.

Como es de imaginarse, no en todos los casos se logra con éxito entrevistar en forma directa a todos los integrantes del hogar, en algunos casos por ausencia temporal de alguno de sus miembros o porque algunos de ellos no quisieron proporcionar información, lo que origina que el hogar tenga información incompleta, lo cual deriva que se tengan niveles de gasto inferiores a los que verdaderamente realiza dicho hogar.

Por lo tanto, ***la tasa de no respuesta parcial***, se define como la omisión de información en alguno de los capítulos referidos a educación, salud y/o empleo.

1.4.4 Tasa de no respuesta parcial por dominios de estudio

Como podemos observar en el siguiente cuadro la tasa de no repuesta parcial para el año 2017 alcanzó el 1,4% a nivel nacional. A nivel de ámbito geográfico, se redujo en 0,2 punto porcentual en Lima Metropolitana y en el resto urbano mientras que en el área rural no mostró variación alguna.

Los resultados obtenidos significan que de un total de 100 hogares en 1 de ellos algún miembro del hogar omitió información en alguno de los capítulos 300 (educación), 400 (salud) y/o 500 (empleo). Por dominios la mayor tasa de omisión se registró en Lima Metropolitana con 3,0 %.

CUADRO Nº 1.7
PERÚ: TASA DE NO RESPUESTA PARCIAL 1/ POR AÑOS DE ENCUESTA, SEGÚN ÁMBITO GEOGRÁFICO Y DOMINIO, 2009-2017
(Porcentaje)

Ámbito geográfico/ Dominio	Anual								
	2009	2010	2011	2012	2013	2014	2015	2016	2017
Nacional	**2,3**	**3,2**	**3,8**	**2,3**	**2,4**	**2,1**	**1,5**	**1,5**	**1,4**
Lima Metropolitana 2/	3,5	6,5	8,0	4,3	5,4	3,8	2,8	3,2	3,0
Resto Urbano	2,9	3,1	3,5	2,0	1,5	1,9	1,2	1,1	0,9
Rural	0,6	0,5	0,6	0,3	0,2	0,2	0,2	0,2	0,2
Dominio									
Costa urbana	2,6	2,5	3,7	1,8	1,1	2,3	1,5	0,8	0,8
Costa rural	0,5	0,7	1,2	0,5	0,4	0,6	0,3	0,2	0,4
Sierra urbana	4,0	5,1	4,3	2,7	2,3	1,9	1,2	1,6	0,9
Sierra rural	0,7	0,5	0,5	0,4	0,2	0,2	0,2	0,2	0,2
Selva urbana	1,0	0,7	1,0	0,6	0,9	0,8	0,5	0,6	1,3
Selva rural	0,5	0,3	0,6	0,1	0,1	0,1	0,1	0,1	0,1

1/ Tasa de no respuesta parcial: es el porcentaje de hogares sin información en alguno de los módulos de educación, salud y empleo.
2/ Incluye Provincia Constitucional del Callao.
Fuente: Instituto Nacional de Estadística e Informática - Encuesta Nacional de Hogares.

A nivel de departamentos la tasa de no respuesta parcial en el 2017 registró sus mayores tasas en: Loreto con 3,1% y la Provincia de Lima con 3,0%. En los departamentos de Ucayali, Ica, y Apurímac no presentan tasa de no respuesta parcial.

GRÁFICO Nº 1.8
PERÚ: TASA DE NO RESPUESTA PARCIAL POR DEPARTAMENTO, 2016 - 2017
(Porcentaje del total de viviendas seleccionadas)

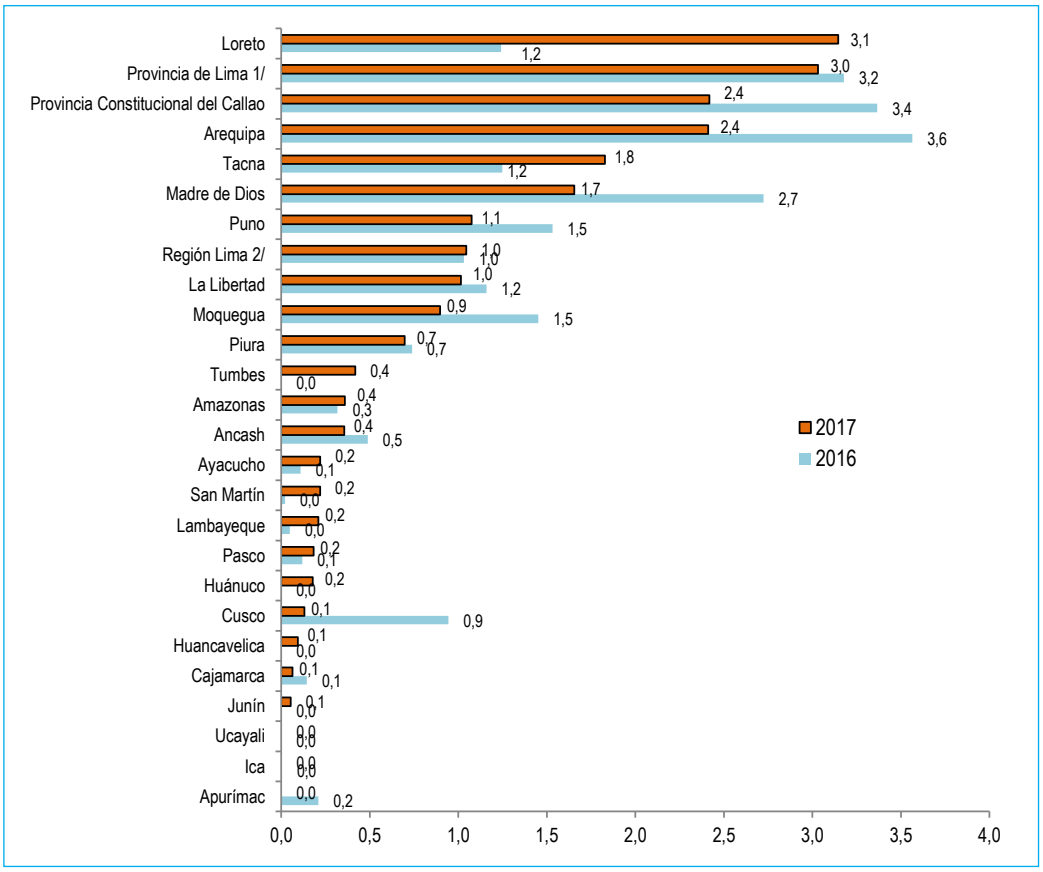

1/ Comprende los 43 distritos que conforman la provincia de Lima.
2/ Incluye las provincias de: Barranca, Cajatambo, Canta, Cañete, Huaral, Huarochirí, Huaura, Oyón y Yauyos.
Fuente: Instituto Nacional de Estadística e Informática - Encuesta Nacional de Hogares.

1.4.5 Corrección de la omisión de la tasa de no respuesta parcial

Con la finalidad de corregir el sesgo de la omisión de la tasa de no respuesta parcial desde el año 2004 se realiza el procedimiento de imputación Hot Deck de datos faltantes (imputación de variables cualitativas), proceso que se realiza después de la deflactación y antes de la imputación (de variables cuantitativas donde se utiliza la técnica de matrices promedios). El método Hot Deck se realiza sólo a los miembros del hogar para las omisiones de información en los capítulos correspondientes a educación, salud, empleo.

El proceso de imputación Hot Deck parte de una identificación de receptores y donantes que cumplan los criterios para los 3 grupos de parentesco:

- Jefes de hogar
- Cónyuges
- Resto de parientes (hijo, yerno, nuera, nietos, padres, suegros, otros parientes y otros no parientes)

El procedimiento consiste en asignar información a las variables cualitativas de aquellos miembros del hogar que no informaron simultáneamente los módulos educación (300), salud (400) y empleo (500). La imputación sobre las variables cualitativas faltantes se efectuó mediante el reemplazo de las características de información cualitativa de las personas que respondieron estos módulos con características demográficas, educativas, espaciales, socioeconómicas y temporales similares.

La imputación Hot Deck se aplica en forma independiente para cada uno de los departamentos del país, las variables que se incluyen en la búsqueda del donante son: estrato socioeconómico, edad, sexo, número de miembros del hogar, nivel educativo del jefe del hogar y período de entrevista según trimestre, ubigeo, zona, manzana, sub-manzana, AER, conglomerado, vivienda, hogar y persona.

Para el año 2017, el porcentaje de omisión de personas de los capítulos de educación, salud y empleo alcanzó el 0,45% (no mostró cambio alguno con respecto al año 2016), es decir, en total 398 personas omitidas.

Se imputó la información por procedimiento Hot Deck de 350 personas, es decir, del total de personas omitidas se imputó información al 87,9% de personas. No fueron imputadas 48 personas, es decir, el 12,1% de las personas omitidas.

CUADRO Nº 1.8
PERÚ: NÚMERO DE PERSONAS OMITIDAS, IMPUTADAS Y SIN IMPUTAR DE LOS CAPÍTULOS DE EDUCACIÓN, SALUD Y EMPLEO POR AÑO DE ENCUESTA, 2015-2017

Omisión	2015	2016	2017
Tasa de Hogares con Omisión (expandidos)	**1,24%**	**1,19%**	**1,15%**
Total de Hogares omitidas	**268**	**288**	**266**
Imputado	185	254	236
No imputado	83	34	30
Total de personas omitidas (expandido)	**0,51%**	**0,45%**	**0,45%**
Total de personas omitidas	**412**	**444**	**398**
Imputado	255	387	350
No imputado	157	57	48

Fuente: Instituto Nacional de Estadística e Informática - Encuesta Nacional de Hogares.

CAPÍTULO

II

EVOLUCIÓN DEL GASTO E INGRESO

II. Evolución del Gasto, Ingreso

2.1 Evolución del gasto real per cápita

Para el año 2017, el gasto real promedio per cápita mensual fue de 732 soles, registrándose una disminución de 0,2% (equivalente a 2 soles per cápita) respecto al nivel alcanzado el año 2016.

GRÁFICO Nº 2.1
PERÚ: EVOLUCIÓN DEL GASTO REAL PROMEDIO PER CÁPITA MENSUAL, 2007-2017
(Soles constantes base=2017 a precios de Lima Metropolitana)

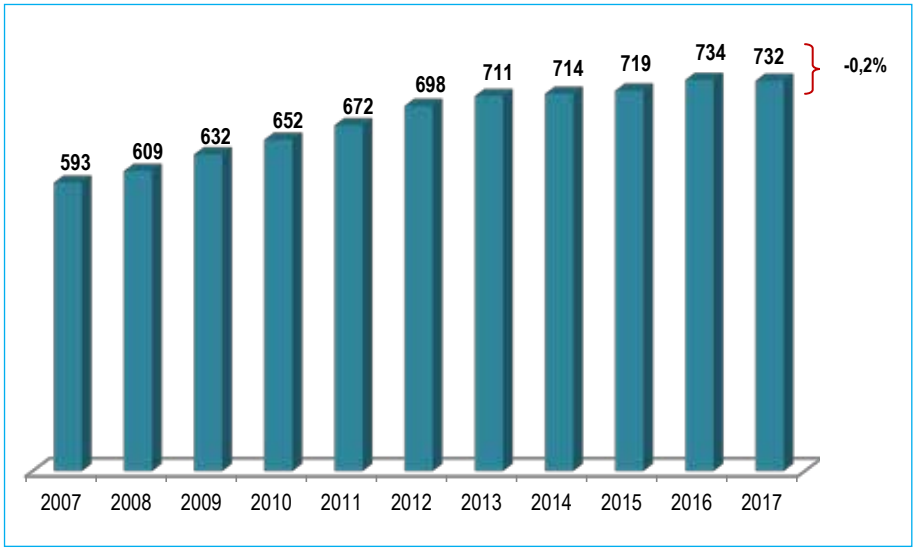

Fuente: Instituto Nacional de Estadística e Informática - Encuesta Nacional de Hogares.

Al evaluar la información por área de residencia, se observa que el gasto real promedio en el área urbana alcanzó a 828 soles siendo más del doble del área rural que se ubicó en 401 soles.

Comparando con el año 2016, se observa que disminuyó en el área urbana 0,3% y en el área rural en 1,3%.

Por regiones naturales, se observa que el gasto real promedio per cápita en la Costa fue de 859 soles, seguido de la Sierra con 584 soles y Selva con 553 soles.

Al comparar con lo obtenido en el año 2016, se observa un aumento de 0,9% en la Selva; mientras que disminuyó en la Sierra con 1,1% y en la Costa ligeramente con 0,1%.

Por dominios geográficos, se observa que el gasto real promedio per cápita aumentó en la Costa rural en 2,9% y en la Selva urbana con 1,1%, mientras que disminuyó en la Sierra rural con 2,2%, en la Selva rural con 1,4%, en la Sierra urbana con 1,2% y en la costa urbana en 0,5%.

GRÁFICO Nº 2.2
PERÚ: VARIACIÓN DEL GASTO REAL PROMEDIO PER CÁPITA MENSUAL, SEGÚN ÁMBITO GEOGRÁFICO, 2017/2016
(Variación porcentual)

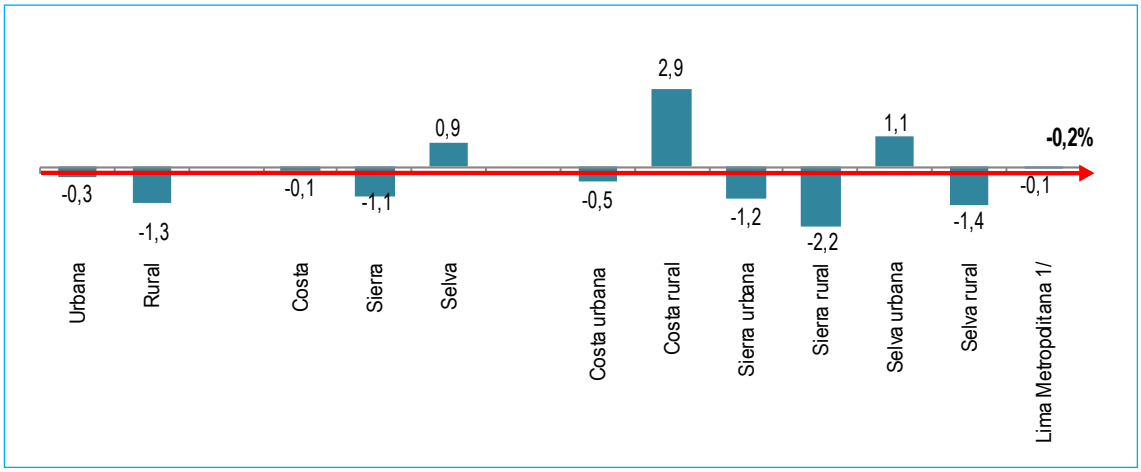

1/ Incluye la Provincia Constitucional del Callao.
Fuente: Instituto Nacional de Estadística e Informática - Encuesta Nacional de Hogares.

CUADRO Nº 2.1
PERÚ: GASTO REAL PROMEDIO PER CÁPITA MENSUAL, SEGÚN ÁMBITO GEOGRÁFICO, 2007-2017
(Soles constantes base=2017 a precios de Lima Metropolitana)

Ámbito geográfico	2007	2008	2009	2010	2011	2012	2013	2014	2015	2016	2017	Variación Porcentual	
												2017 / 2016	2017 / 2007
Nacional	**593**	**609**	**632**	**652**	**672**	**698**	**711**	**714**	**719**	**734**	**732**	**-0,2**	**23,5**
Urbana	713	726	752	768	782	809	816	815	817	831	828	-0,3	16,1
Rural	284	300	304	327	353	369	392	398	401	406	401	-1,3	41,2
Región Natural													
Costa	733	736	772	781	799	828	830	833	839	860	859	-0,1	17,1
Sierra	441	470	482	509	526	550	581	582	584	590	584	-1,1	32,4
Selva	409	444	433	478	509	531	542	542	544	548	553	0,9	35,3
Dominio													
Costa urbana	707	706	702	730	759	781	761	769	771	799	794	-0,5	12,4
Costa rural	390	413	402	434	463	475	491	492	490	499	514	2,9	31,6
Sierra urbana	659	695	700	727	734	756	785	773	765	764	755	-1,2	14,6
Sierra rural	266	283	296	315	337	355	380	389	395	402	393	-2,2	47,8
Selva urbana	522	573	561	616	636	659	663	659	659	664	671	1,1	28,4
Selva rural	280	291	278	308	345	359	376	376	374	372	367	-1,4	31,0
Lima Metropolitana 1/	788	790	856	848	857	891	904	904	913	928	927	-0,1	17,7

1/ Incluye Provincia Constitucional del Callao.
Fuente: Instituto Nacional de Estadística e Informática - Encuesta Nacional de Hogares.

2.1.1 Evolución del gasto real per cápita mensual por deciles

Al desagregar el indicador del gasto per cápita por deciles, se observa que entre los años 2016 y 2017 existe un decrecimiento desde el primer decil de gasto hasta el noveno decil. El tercer decil registró la mayor disminución en el gasto con 1,8%, el segundo decil disminuyó en 1,4%, el cuarto decil en 1,3% el quinto decil en 0,9%, el primer decil en 0,7%, los deciles seis y siete registraron una disminución de 0,6% en cada caso, el decil nueve en 0,5% y el octavo decil con 0,3%; mientras que el décimo decil fue el único que aumentó en 1,5%.

GRÁFICO Nº 2.3
PERÚ: VARIACIÓN DEL GASTO REAL PROMEDIO PER CÁPITA MENSUAL, SEGÚN DECILES, 2017/2016
(Porcentaje)

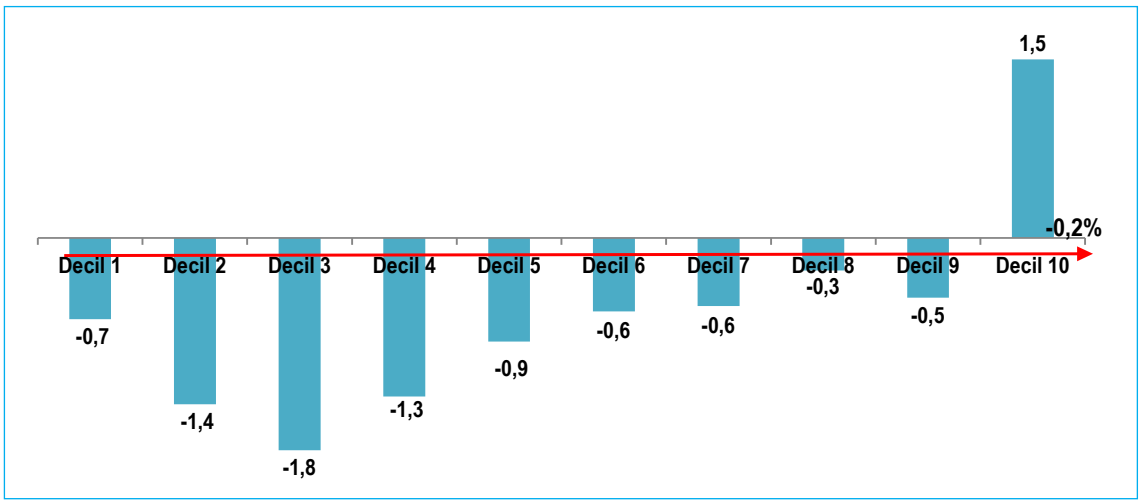

Fuente: Instituto Nacional de Estadística e Informática - Encuesta Nacional de Hogares.

CUADRO Nº 2.2
PERÚ: GASTO REAL PROMEDIO PER CÁPITA MENSUAL, SEGÚN DECILES DE GASTO, 2007-2017
(Soles constantes base=2017 a precios de Lima Metropolitana)

Deciles del gasto	2007	2008	2009	2010	2011	2012	2013	2014	2015	2016	2017	Variación Porcentual	
												2017 / 2016	2017 / 2007
Nacional	**593**	**609**	**632**	**652**	**672**	**698**	**711**	**714**	**719**	**734**	**732**	**-0,2**	**23,5**
Decil 1	130	136	144	159	171	178	192	199	204	212	210	-0,7	61,7
Decil 2	212	228	237	253	272	285	302	306	312	323	319	-1,4	50,3
Decil 3	284	301	312	334	354	368	383	388	395	405	398	-1,8	40,4
Decil 4	350	373	386	409	430	446	457	463	466	480	474	-1,3	35,6
Decil 5	421	447	461	485	509	527	534	541	543	558	553	-0,9	31,4
Decil 6	500	530	540	570	591	612	622	625	628	645	641	-0,6	28,2
Decil 7	593	630	640	675	691	714	727	731	733	752	748	-0,6	26,0
Decil 8	723	759	780	805	827	856	866	873	872	895	893	-0,3	23,5
Decil 9	943	970	1001	1023	1040	1080	1100	1105	1104	1128	1122	-0,5	19,0
Decil 10	1776	1717	1817	1807	1829	1915	1930	1914	1931	1937	1966	1,5	10,7

Nota: Deciles móviles o independiente para cada año.
Fuente: Instituto Nacional de Estadística e Informática - Encuesta Nacional de Hogares.

Analizando los resultados a nivel de Lima Metropolitana para el periodo 2016-2017, se observa que el gasto real per cápita disminuyó en la mayoría de deciles, siendo el primer decil el que más disminuyó con 8,2%, seguido del segundo decil (3,8%), tercer decil (2,2%), cuarto decil (0,9%), los deciles 5, y 8 registraron un decrecimiento de 0,7% en cada caso, el sexto decil (0,5%) y el sétimo decil (0,3%); mientras que aumentaron los deciles 10 y 9 con 2,9% y 0,3%, respectivamente.

GRÁFICO Nº 2.4
LIMA METROPOLITANA: VARIACIÓN DEL GASTO REAL PROMEDIO PER CÁPITA MENSUAL, SEGÚN DECILES, 2017/2016
(Porcentaje)

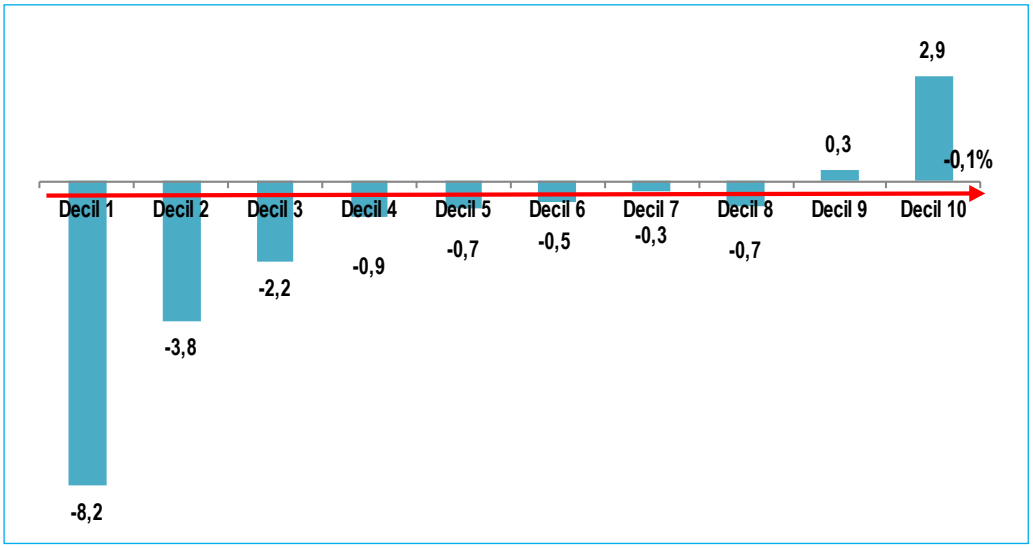

Fuente: Instituto Nacional de Estadística e Informática - Encuesta Nacional de Hogares.

CUADRO Nº 2.3
LIMA METROPOLITANA: GASTO REAL PROMEDIO PER CÁPITA MENSUAL, SEGÚN DECILES DEL GASTO, 2007-2016
(Soles constantes base=2017 a precios de Lima Metropolitana)

Deciles del gasto	2007	2008	2009	2010	2011	2012	2013	2014	2015	2016	2017	Variación Porcentual	
												2017 / 2016	2017 / 2007
Lima Metropolitana	**788**	**790**	**856**	**848**	**857**	**891**	**904**	**904**	**913**	**928**	**927**	**-0,1**	**17,7**
Decil 1	274	282	297	309	307	315	340	338	345	353	324	-8,2	18,3
Decil 2	368	384	408	422	423	432	443	447	455	461	443	-3,8	20,5
Decil 3	435	452	480	495	506	513	521	525	534	541	530	-2,2	21,6
Decil 4	499	524	547	564	570	590	597	601	605	620	614	-0,9	22,9
Decil 5	567	598	620	646	642	667	673	684	688	704	699	-0,7	23,4
Decil 6	647	681	721	729	734	754	763	783	776	802	797	-0,5	23,3
Decil 7	751	786	834	827	846	874	880	900	895	922	920	-0,3	22,5
Decil 8	912	932	993	979	996	1032	1053	1071	1062	1089	1081	-0,7	18,6
Decil 9	1165	1169	1266	1238	1274	1314	1337	1353	1368	1374	1378	0,3	18,3
Decil 10	2267	2102	2398	2279	2276	2423	2432	2341	2401	2421	2491	2,9	9,9

Nota: Deciles móviles o independiente para cada año.
Fuente: Instituto Nacional de Estadística e Informática - Encuesta Nacional de Hogares.

2.1.2 Evolución del gasto per cápita por grupos de la canasta

Al analizar la distribución del gasto en el 2017, se observa que el 39,9% del gasto per cápita se destinó a alimentos (S/ 292), seguido de alquiler de vivienda y combustible con 19,5% (S/ 143), transportes y comunicaciones con 11,1% (S/ 81), cuidados de la salud con 8,0% (S/ 59), otros gastos acumulan 5,4% (S/ 39), vestido y calzado con 4,3% (S/ 32), educación con 4,1% (S/ 30), esparcimiento, diversión y cultura con 4,0% (S/ 29) y muebles y enseres con 3,7% (S/ 27).

GRÁFICO Nº 2.5
PERÚ: ESTRUCTURA DEL GASTO REAL PROMEDIO PER CÁPITA MENSUAL, SEGÚN GRUPOS DE GASTO, 2007 Y 2017
(Porcentaje)

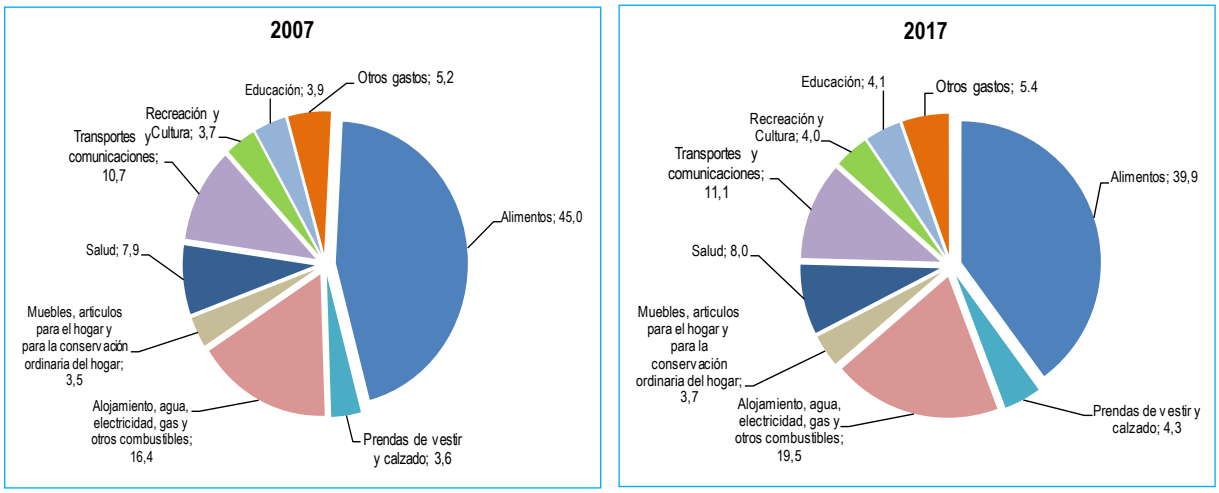

Fuente: Instituto Nacional de Estadística e Informática - Encuesta Nacional de Hogares.

CUADRO Nº 2.4
PERÚ: GASTO REAL PROMEDIO PER CÁPITA MENSUAL, SEGÚN GRUPOS DE GASTOS, 2007-2017
(Soles constantes base=2017 a precios de Lima Metropolitana)

Grupos de gasto	2007	2008	2009	2010	2011	2012	2013	2014	2015	2016	2017	Variación Porcentual	
												2017 / 2016	2017 / 2007
Nacional	**593**	**609**	**632**	**652**	**672**	**698**	**711**	**714**	**719**	**734**	**732**	**-0,2**	**23,5**
Alimentos	267	273	274	282	289	292	299	295	299	301	292	-2,8	9,3
Prendas de vestir y calzado	22	23	26	29	28	30	31	31	31	31	32	2,1	47,1
Alojamiento, agua, electricidad, gas y otros combustibles	97	98	105	105	114	122	129	132	136	139	143	2,8	46,4
Muebles, articulos para el hogar y para la conservación ordinaria del hogar	21	21	23	24	24	26	25	26	27	28	27	-1,9	30,9
Salud	47	53	52	56	58	60	57	57	56	59	59	-1,0	25,0
Transportes y Comunicaciones	64	64	68	67	69	74	77	76	75	80	81	2,3	28,1
Recreación y Cultura	22	23	24	25	25	26	27	28	27	26	29	9,6	31,5
Educación	23	22	23	25	27	27	29	31	28	31	30	-3,4	34,7
Otros gastos 1/	31	33	37	39	38	40	38	38	38	39	39	1,5	26,2

1/ Incluye Bebidas alcohólicas, tabaco y estupefacientes, servicios de alojamiento y Bienes y servicios diversos.
Fuente: Instituto Nacional de Estadística e Informática - Encuesta Nacional de Hogares.

Para el año 2017, según grupos de gasto, se observa un incremento en esparcimiento, diversión y cultura en 9,6%, alquiler de vivienda y combustible en 2,8%, transportes y comunicaciones en 2,3%, vestido y calzado en 2,1% y otros gastos en 1,5%, mientras que, disminuyó en educación en 3,4%, alimentos en 2,8%, muebles y enseres en 1,9% y salud en 1,0%.

GRÁFICO Nº 2.6
PERÚ: VARIACIÓN DEL GASTO REAL PROMEDIO PER CÁPITA MENSUAL, SEGÚN GRUPOS DE GASTO, 2017/2016
(Porcentaje)

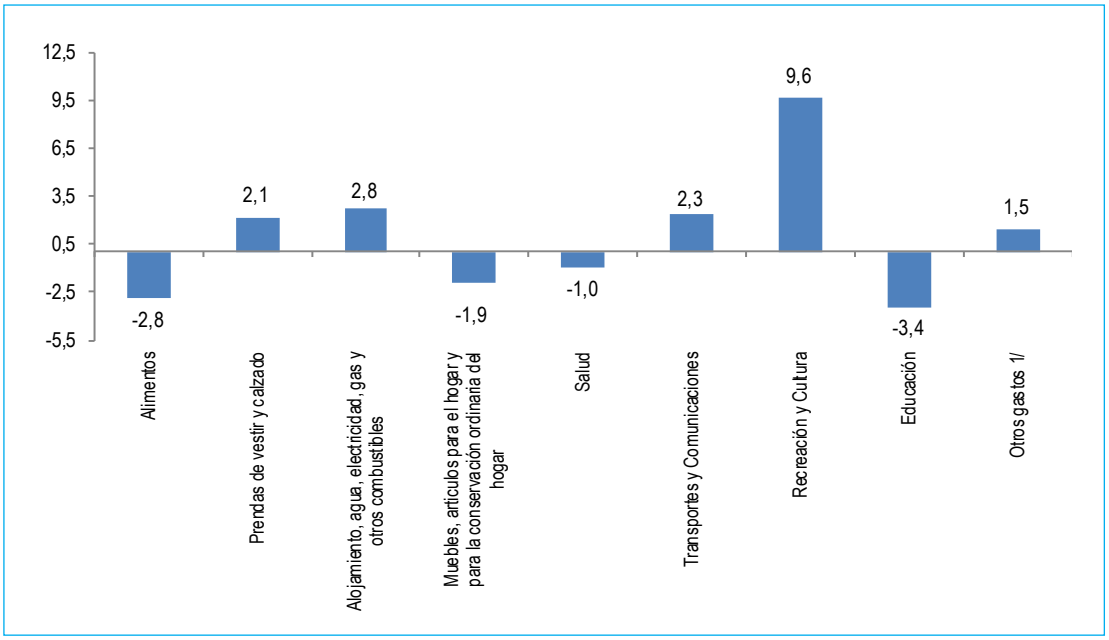

1/ Incluye Bebidas alcohólicas, tabaco y estupefacientes, servicios de alojamiento y Bienes y servicios diversos.
Fuente: Instituto Nacional de Estadística e Informática - Encuesta Nacional de Hogares.

2.1.3 Distribución acumulada del gasto per cápita real

El análisis de robustez, se realiza a través del examen de la evolución de la distribución del gasto representado por las curvas de distribución acumulada. En el eje de las ordenadas, el porcentaje de la población acumulada, y en el eje de las abscisas, el gasto real per cápita a precios de Lima Metropolitana; es decir, representa el porcentaje de la población que accede a un nivel de gasto. Además, se presenta en línea vertical, el nivel que corresponde a la línea de pobreza cuya intersección con la curva de gasto indica la incidencia de pobreza. Las curvas de distribución acumulada permiten verificar el comportamiento del gasto real per cápita en todos los segmentos de la distribución.

Al observar los resultados a nivel nacional correspondiente al año 2017, se observa que la curva de distribución acumulada del gasto real se ha desplazado ligeramente a la izquierda, es decir, ha disminuido el gasto real per cápita.

Comparando los resultados de los años 2016 y 2017 a nivel de ámbitos geográficos, la distribución acumulada del gasto de Lima Metropolitana, Resto urbano y Rural, se desplazan hacia la izquierda, siendo mayor el desplazamiento en Lima Metropolitana en los segmentos poblacionales de mayor pobreza.

GRÁFICO Nº 2.7

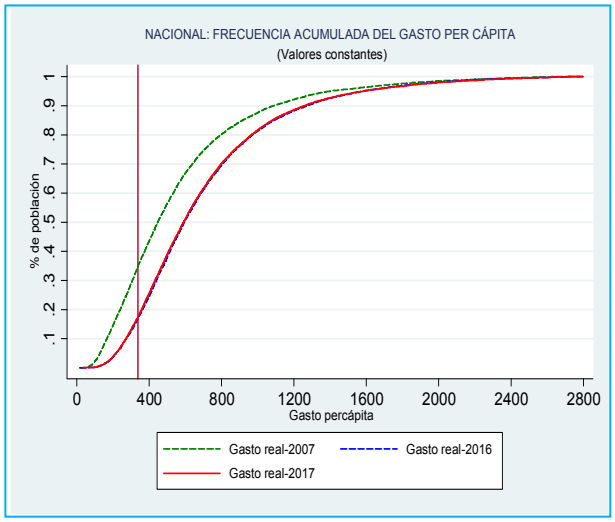

GRÁFICO Nº 2.8

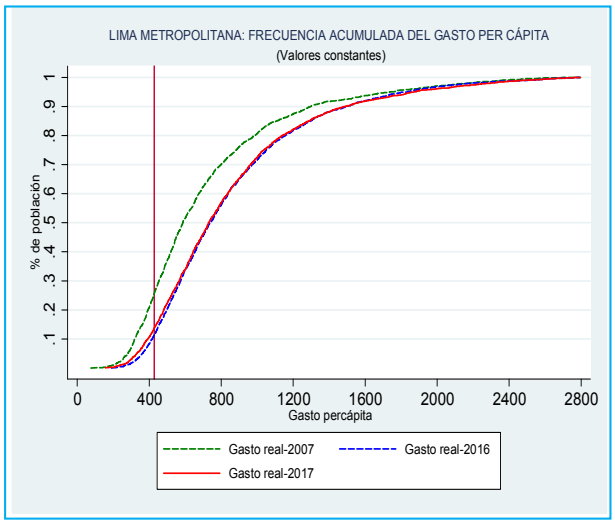

GRÁFICO Nº 2.9

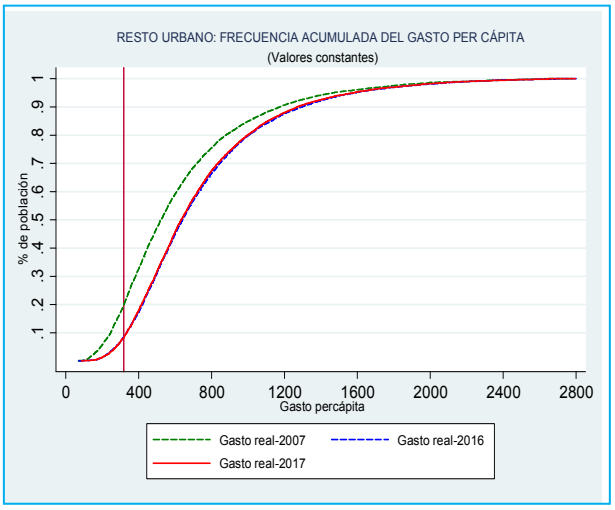

GRÁFICO Nº 2.10

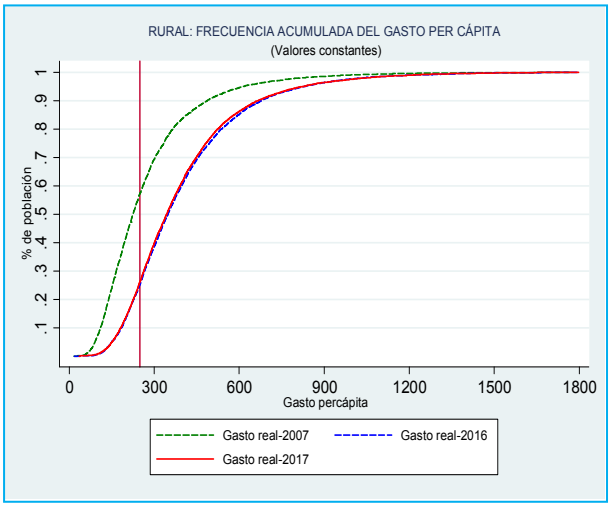

Fuente: Instituto Nacional de Estadística e Informática - Encuesta Nacional de Hogares.

2.1.4 Evolución del grado de desigualdad del gasto (Coeficiente de Gini)

El grado de desigualdad de una distribución es medida generalmente a través del coeficiente de Gini. Cuando este coeficiente asume el valor de 1, significa que existe perfecta desigualdad; si asume el valor 0 significa que existe perfecta igualdad.

Para el año 2017, el coeficiente de Gini a nivel nacional alcanzó a 0,35, a nivel de área geográfica para el área urbana fue 0,32 y el área rural 0,29.

Entre los años 2007 y 2017, se observa una reducción al pasar de 0,41 a 0,35; estos resultados se explican por el descenso tanto en el área urbana como rural donde se reducen en 0,04, en ambos casos (de 0,36 a 0,32 y de 0,33 a 0,29, respectivamente). Según región natural, la mayor disminución se dio en la Sierra al pasar de 0,43 a 0,35.

CUADRO Nº 2.5
PERÚ: EVOLUCIÓN DEL GRADO DE DESIGUALDAD (COEFICIENTE DE GINI) DEL GASTO, SEGÚN ÁMBITO GEOGRÁFICO, 2007-2017

Ámbito geográfico	2007	2008	2009	2010	2011	2012	2013	2014	2015	2016	2017
Nacional	**0,41**	**0,38**	**0,39**	**0,37**	**0,36**	**0,36**	**0,35**	**0,35**	**0,35**	**0,34**	**0,35**
Urbana	0,36	0,34	0,34	0,33	0,32	0,32	0,32	0,32	0,32	0,31	0,32
Rural	0,33	0,33	0,32	0,31	0,32	0,32	0,31	0,30	0,30	0,29	0,29
Región Natural											
Costa	0,36	0,33	0,34	0,33	0,32	0,33	0,32	0,32	0,32	0,31	0,32
Sierra	0,43	0,42	0,40	0,39	0,38	0,38	0,37	0,37	0,36	0,35	0,35
Selva	0,39	0,39	0,39	0,38	0,36	0,36	0,36	0,35	0,35	0,34	0,35
Dominio											
Costa urbana	0,34	0,31	0,31	0,31	0,30	0,30	0,30	0,30	0,30	0,29	0,29
Costa rural	0,30	0,28	0,29	0,29	0,31	0,28	0,29	0,30	0,29	0,29	0,28
Sierra urbana	0,36	0,36	0,34	0,34	0,32	0,32	0,33	0,33	0,33	0,32	0,31
Sierra rural	0,33	0,32	0,31	0,30	0,31	0,32	0,30	0,30	0,29	0,28	0,28
Selva urbana	0,36	0,34	0,34	0,34	0,33	0,33	0,32	0,32	0,31	0,31	0,31
Selva rural	0,33	0,34	0,35	0,33	0,32	0,32	0,33	0,31	0,31	0,31	0,31
Lima Metropolitana [1/]	0,36	0,33	0,35	0,33	0,33	0,33	0,33	0,32	0,32	0,32	0,33

1/ Incluye la Provincia Constitucional del Callao.
Fuente: Instituto Nacional de Estadística e Informática - Encuesta Nacional de Hogares.

2.2 Evolución del ingreso real per cápita

Para el año 2017, el ingreso real promedio per cápita mensual fue de 962 soles, lo que representó una disminución de 1,5% (equivalente a S/ 15.0 soles) respecto al nivel alcanzado el año 2016.

GRÁFICO Nº 2.11
PERÚ: EVOLUCIÓN DEL INGRESO REAL PROMEDIO PER CÁPITA MENSUAL, 2007-2017
(Soles constantes base=2017 a precios de Lima Metropolitana)

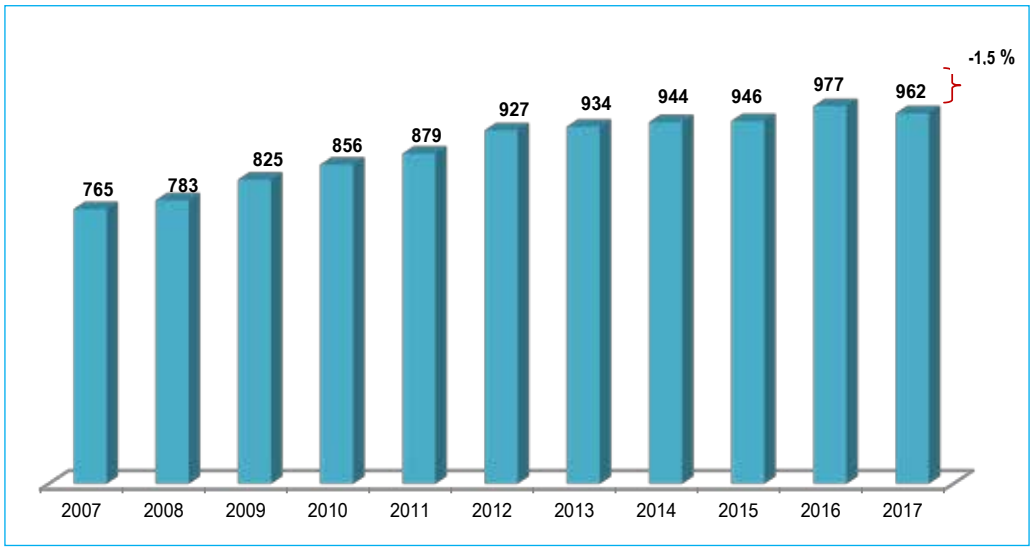

Fuente: Instituto Nacional de Estadística e Informática - Encuesta Nacional de Hogares.

Al analizar la información por área de residencia, se observa que el ingreso real promedio en el área urbana fue de 1 111 soles y en el área rural fue de 448 soles. En el área urbana y rural con respecto al año 2016 disminuyó en 1,8% y 2,8%, respectivamente.

Por regiones naturales, se observa que el ingreso real promedio per cápita en la Costa fue de 1153 soles, en la Sierra de 734 soles y Selva de 697 soles.

Al comparar el ingreso real promedio obtenido con el año 2016, se observa un decrecimiento en la Sierra en 2,5% y en la Costa en 1,6%; mientras que, en la Selva se incrementó en 0,6%.

Al desagregar por dominios geográficos, se registraron incrementos en la Selva urbana y en la Costa urbana con 1,7% y 0,5%, respectivamente, mientras que disminuyó en la Selva rural en 5,6%, en la Sierra urbana en 3,3%, Lima Metropolitana en 2,8%, Sierra rural en 2,4% y en la Costa rural en 0,8%.

GRÁFICO Nº 2.12
PERÚ: VARIACIÓN DEL INGRESO REAL PROMEDIO PER CÁPITA MENSUAL, SEGÚN ÁMBITO GEOGRÁFICO, 2017/2016
(Porcentaje)

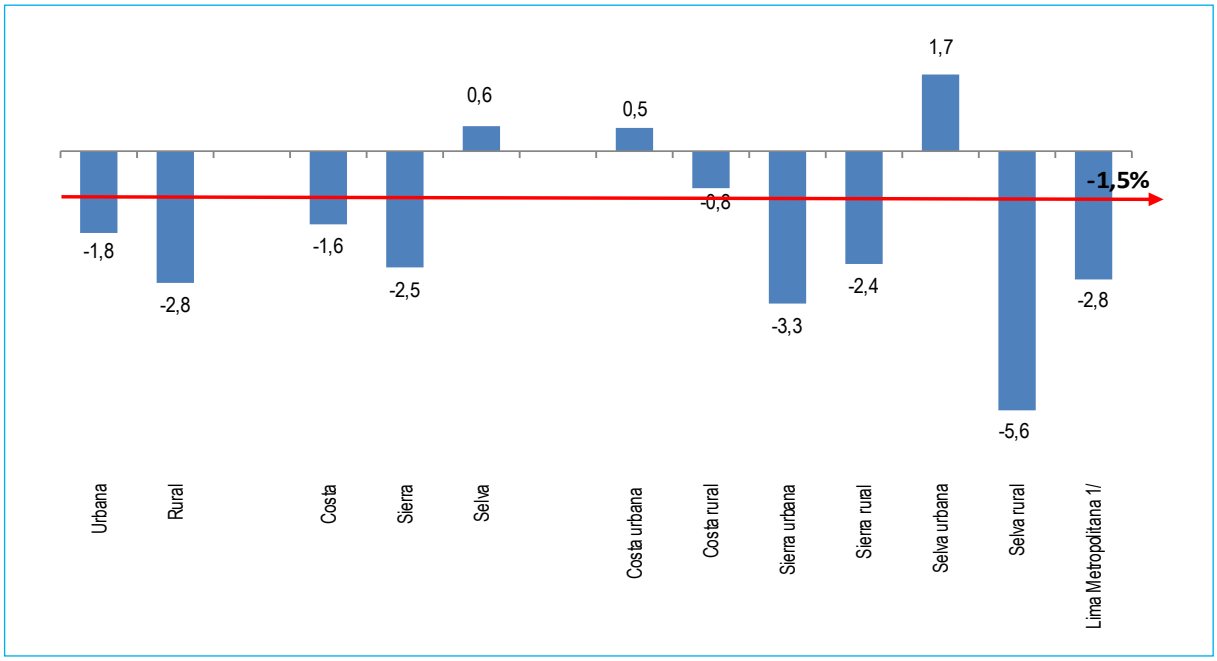

1/ Incluye la Provincia Constitucional del Callao.

Fuente: Instituto Nacional de Estadística e Informática - Encuesta Nacional de Hogares.

CUADRO Nº 2.6
PERÚ: INGRESO REAL PROMEDIO PER CÁPITA MENSUAL, SEGÚN ÁMBITO GEOGRÁFICO, 2007-2017
(Soles constantes base=2017 a precios de Lima Metropolitana)

Ámbito geográfico	2007	2008	2009	2010	2011	2012	2013	2014	2015	2016	2017	Variación Porcentual	
												2017 / 2016	2017 / 2007
Nacional	**765**	**783**	**825**	**856**	**879**	**927**	**934**	**944**	**946**	**977**	**962**	**-1,5**	**25,8**
Urbana	942	950	993	1020	1037	1091	1092	1097	1096	1130	1111	-1,8	17,9
Rural	308	341	369	398	425	441	453	461	460	462	448	-2,8	45,5
Región Natural													
Costa	972	965	1011	1033	1041	1104	1099	1120	1127	1172	1153	-1,6	18,6
Sierra	533	582	626	660	691	723	751	752	743	753	734	-2,5	37,8
Selva	510	550	569	624	680	703	701	679	686	693	697	0,6	36,6
Dominio													
Costa urbana	897	862	900	950	945	1007	974	981	977	1007	1012	0,5	12,8
Costa rural	457	515	541	562	618	595	639	649	613	651	646	-0,8	41,4
Sierra urbana	849	910	944	979	1021	1050	1081	1055	1023	1038	1003	-3,3	18,2
Sierra rural	279	310	354	376	389	412	429	445	450	445	434	-2,4	55,5
Selva urbana	681	728	770	819	868	891	895	867	869	874	889	1,7	30,6
Selva rural	317	339	325	381	436	448	433	412	415	417	394	-5,6	24,2
Lima Metropolitana[1/]	1077	1080	1131	1132	1144	1215	1221	1250	1267	1321	1285	-2,8	19,3

1/ Incluye Provincia Constitucional del Callao.
Fuente: Instituto Nacional de Estadística e Informática - Encuesta Nacional de Hogares.

2.2.1 Evolución del ingreso real per cápita por deciles

Al desagregar el indicador del ingreso per cápita por deciles, se observa que entre los años 2016 y 2017, existe un incremento sólo en el decil uno en 0,8%, mientras que disminuye en el decil diez en 2,8%, decil cuatro en 2,1%, decil tres en 1,2%, decil nueve en 1,1%, seguido de los deciles cinco y ocho en 1,0% en cada caso, decil siete en 0,6% y deciles dos y seis en 0,3% en cada caso.

GRÁFICO Nº 2.13
PERÚ: VARIACIÓN DEL INGRESO REAL PROMEDIO PER CÁPITA MENSUAL, SEGÚN DECILES, 2017/2016
(Porcentaje)

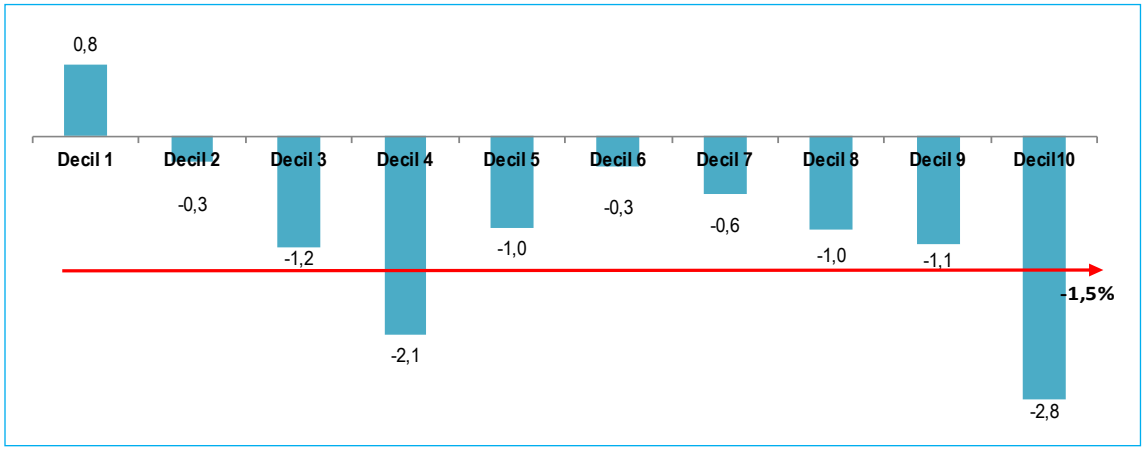

Fuente: Instituto Nacional de Estadística e Informática - Encuesta Nacional de Hogares.

CUADRO N° 2.7
PERÚ: INGRESO REAL PROMEDIO PER CÁPITA MENSUAL, SEGÚN DECILES DE INGRESO, 2007-2017
(Soles constantes base=2017 a precios de Lima Metropolitana)

Deciles del ingreso	2007	2008	2009	2010	2011	2012	2013	2014	2015	2016	2017	Variación Porcentual	
												2017 / 2016	2017 / 2007
Nacional	**765**	**783**	**825**	**856**	**879**	**927**	**934**	**944**	**946**	**977**	**962**	**-1,5**	**25,8**
Decil 1	101	108	120	136	141	144	154	163	165	169	171	0,8	69,4
Decil 2	184	201	220	245	255	271	282	292	300	304	303	-0,3	64,9
Decil 3	262	291	311	344	356	381	392	401	413	417	413	-1,2	57,2
Decil 4	349	380	406	442	465	494	502	511	519	532	521	-2,1	49,1
Decil 5	445	483	509	545	579	613	617	628	629	645	639	-1,0	43,7
Decil 6	552	600	628	665	702	744	748	763	753	777	774	-0,3	40,3
Decil 7	689	744	776	819	855	902	912	921	908	947	942	-0,6	36,6
Decil 8	895	938	991	1028	1055	1116	1129	1144	1133	1181	1170	-1,0	30,7
Decil 9	1253	1279	1340	1375	1392	1479	1506	1513	1508	1572	1554	-1,1	24,1
Decil 10	2919	2810	2954	2968	2992	3125	3103	3103	3136	3222	3134	-2,8	7,4

Nota: Deciles móviles o independiente para cada año.
Fuente: Instituto Nacional de Estadística e Informática - Encuesta Nacional de Hogares.

2.2.2 Por fuente de ingreso

Desagregando los ingresos por tipo de fuente, se observa que del total de los ingresos per cápita que percibieron los hogares en el año 2017 (S/ 962), el ingreso por trabajo constituye la fuente principal representando el 72,9% (S/ 701) del total de los ingresos, mientras que el 7,2% (S/ 70) correspondió a transferencias corrientes, el 2,3% (S/ 22) a ingresos por renta y el 1,6% (S/ 16) a ingresos extraordinarios (ocasionales como: herencia, juegos de azar, entre otros).

Del total de ingresos, el 15,9% corresponden a los ingresos no monetarios, de los cuales el 9,4% correspondió al alquiler imputado, el 3,7% a ingresos por donaciones privadas y el 2,9%, a ingresos por donaciones públicas.

GRÁFICO Nº 2.14
PERÚ: ESTRUCTURA DEL INGRESO REAL PROMEDIO PER CÁPITA MENSUAL, SEGÚN TIPO DE INGRESO, 2007 Y 2017
(Porcentaje)

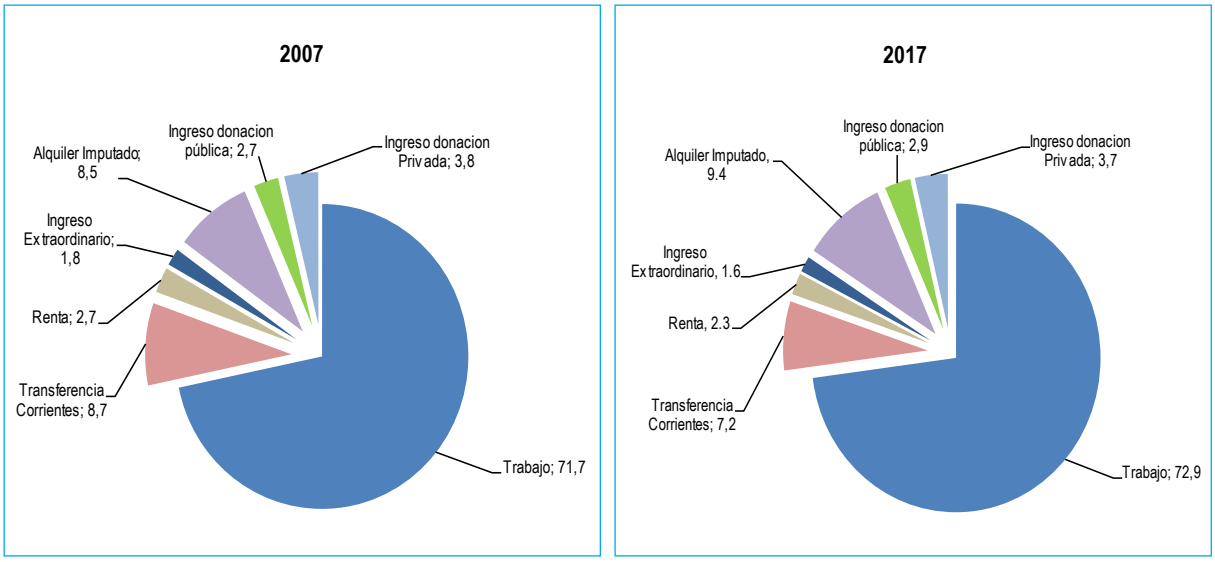

Fuente: Instituto Nacional de Estadística e Informática - Encuesta Nacional de Hogares.

Analizando los ingresos monetarios para el año 2017 con relación al año 2016, se observa que disminuyeron el ingreso por renta en 5,9%, el ingreso por trabajo en 2,0%, el ingreso extraordinario en 1,1% y por transferencias corrientes en 0,6%. Con respecto a los ingresos no monetarios, se incrementó el alquiler imputado en 2,4%, mientras que disminuyó en el ingreso por donaciones públicas en 1,8% y el ingreso por donación privada no mostró variación significativa.

CUADRO N° 2.8
PERÚ: INGRESO REAL PROMEDIO PER CÁPITA MENSUAL, SEGÚN TIPO DE INGRESO, 2007-2017
(Soles constantes base=2017 a precios de Lima Metropolitana)

Tipo de Ingreso	2007	2008	2009	2010	2011	2012	2013	2014	2015	2016	2017	Variación Porcentual	
												2017 / 2016	2017 / 2007
Nacional	**765**	**783**	**825**	**856**	**879**	**927**	**934**	**944**	**946**	**977**	**962**	**-1,5**	**25,8**
Ingreso Monetario													
Trabajo	548	570	610	630	653	693	694	695	697	716	701	-2,0	27,9
Transferencia Corrientes	67	65	64	66	63	64	66	67	67	70	70	-0,6	4,1
Renta	21	20	18	23	22	24	26	24	23	23	22	-5,9	5,5
Ingreso Extraordinario	14	13	14	15	14	14	14	17	14	16	16	-1,1	14,0
Ingreso No Monetario													
Alquiler Imputado	65	63	64	63	70	74	78	83	87	88	90	2,4	37,6
Ingreso donacion pública	21	21	21	24	22	22	23	24	26	28	28	-1,8	34,2
Ingreso donacion Privada	29	31	33	36	35	34	34	35	33	35	35	-0,1	22,9

Fuente: Instituto Nacional de Estadística e Informática - Encuesta Nacional de Hogares.

2.2.3 Distribución acumulada del ingreso

El análisis de robustez sobre el incremento del ingreso real per cápita de los años 2016 y 2017, se examina a través del desplazamiento de la curva de distribución acumulada.

Para el año 2017 a nivel nacional, se observa que la curva de frecuencia acumulada del ingreso real se desplaza ligeramente a la izquierda en comparación con el año anterior, lo que indica que el ingreso ha disminuido.

Analizando los resultados por ámbitos geográficos se observa que, tanto en Lima Metropolitana, el Resto urbano y Rural la curva de distribución acumulada se ha desplazado a la izquierda, siendo mayor el desplazamiento en el área rural y Lima Metropolitana.

GRÁFICO Nº 2.15

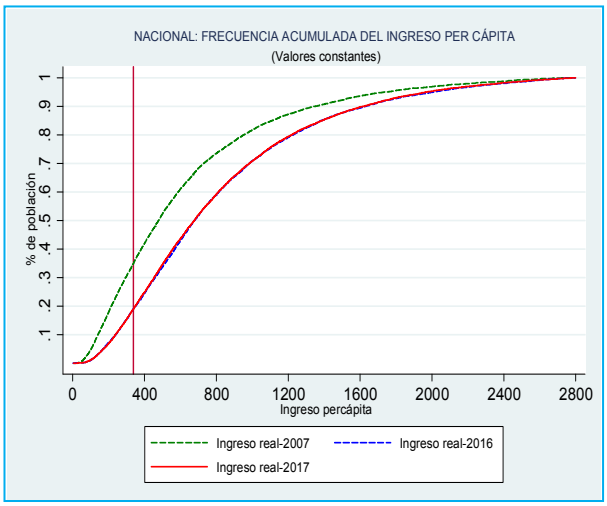

GRÁFICO Nº 2.16

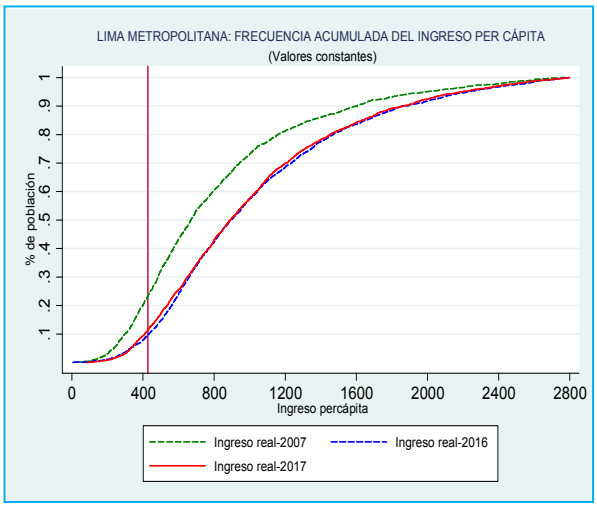

GRÁFICO Nº 2.17

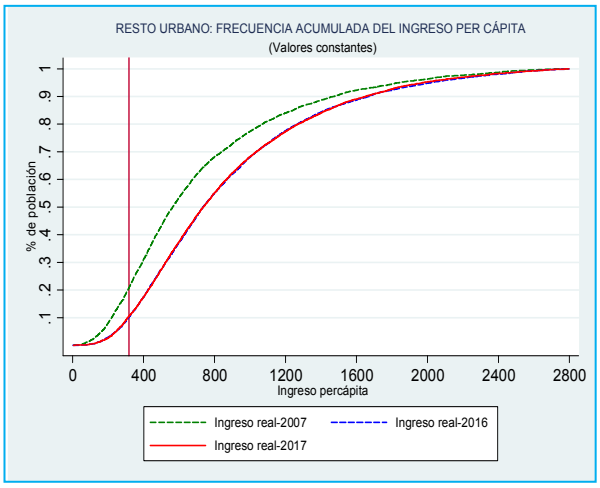

GRÁFICO Nº 2.18

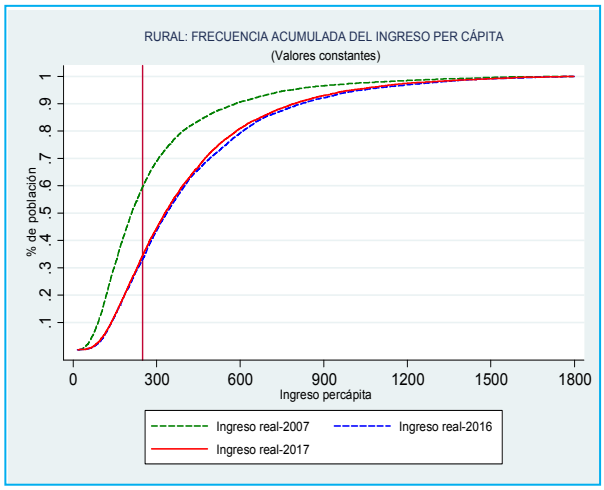

Fuente: Instituto Nacional de Estadística e Informática - Encuesta Nacional de Hogares.

2.2.4 Evolución del grado de desigualdad del ingreso (Coeficiente de Gini)

La desigualdad en la distribución de los ingresos medida a través del coeficiente de Gini para el año 2017 alcanzó 0,43.

A nivel de área urbana y rural, se observa una estabilidad en el indicador de desigualdad. A nivel de región natural, se observa que en la Costa y en la Selva se mantienen estables, mientras disminuye en la Sierra.

Analizando los resultados para un período más largo (2007-2017), se observa que la desigualdad disminuye a nivel nacional y en todos sus dominios. A nivel nacional la disminución es de 0,07, pasando de 0,50 en el 2007 a 0,43 en 2017. Evaluando los resultados a nivel de dominios, la mayor disminución de la desigualdad se presentó en la Costa urbana (de 0,43 en el 2007 a 0,36 en el 2017), seguido de la Sierra urbana, Selva urbana y Lima Metropolitana (de 0,45 en el 2007 a 0,40 en el 2017, de 0,46 en el 2007 a 0,41 en el 2017 y de 0,46 en el 2007 a 0,40 el 2017, respectivamente).

CUADRO N° 2.9
PERÚ: EVOLUCIÓN DEL GRADO DE DESIGUALDAD (COEFICIENTE DE GINI) DEL INGRESO, SEGÚN ÁMBITO GEOGRÁFICO, 2007-2017

Ámbito geográfico	2007	2008	2009	2010	2011	2012	2013	2014	2015	2016	2017
Nacional	**0,50**	**0,48**	**0,47**	**0,46**	**0,45**	**0,45**	**0,44**	**0,44**	**0,44**	**0,44**	**0,43**
Urbana	0,46	0,43	0,43	0,42	0,41	0,41	0,40	0,40	0,40	0,40	0,40
Rural	0,44	0,44	0,43	0,42	0,43	0,43	0,42	0,41	0,41	0,41	0,40
Región Natural											
Costa	0,46	0,42	0,43	0,42	0,41	0,41	0,40	0,40	0,40	0,40	0,40
Sierra	0,52	0,52	0,49	0,48	0,49	0,48	0,47	0,46	0,45	0,46	0,45
Selva	0,49	0,48	0,49	0,46	0,46	0,46	0,47	0,45	0,46	0,45	0,45
Dominio											
Costa urbana	0,43	0,39	0,40	0,39	0,37	0,38	0,37	0,36	0,37	0,36	0,36
Costa rural	0,41	0,39	0,39	0,38	0,40	0,38	0,40	0,42	0,39	0,40	0,38
Sierra urbana	0,45	0,46	0,44	0,42	0,42	0,41	0,41	0,41	0,40	0,41	0,40
Sierra rural	0,43	0,43	0,42	0,41	0,42	0,43	0,41	0,41	0,41	0,39	0,39
Selva urbana	0,46	0,44	0,45	0,43	0,43	0,43	0,43	0,42	0,42	0,41	0,41
Selva rural	0,43	0,45	0,44	0,42	0,43	0,45	0,45	0,41	0,43	0,43	0,41
Lima Metropolitana 1/	0,46	0,43	0,44	0,43	0,42	0,41	0,41	0,40	0,40	0,41	0,40

1/ Incluye la Provincia Constitucional del Callao.
Fuente: Instituto Nacional de Estadística e Informática - Encuesta Nacional de Hogares.

2.3 Evolución de las líneas de pobreza

La línea de pobreza es el valor monetario con el cual se contrasta el gasto per cápita mensual de un hogar para determinar si está en condiciones de pobreza o no. Este valor está conformado por dos componentes: el componente alimentario, que es llamado también línea de pobreza extrema y el componente no alimentario.

El componente alimentario de la línea lo constituye el valor de una canasta socialmente aceptada de productos alimenticios[1]. Los productos que componen esta canasta se han establecido sobre la base de los patrones de consumo real de los hogares del año base (2010), considerando el mínimo de energía requerida por el poblador peruano que efectúa actividades de acuerdo a su género, edad y lugar de residencia. Se determinó el valor de dicha línea para los diferentes dominios de estudio: Costa Urbana, Costa Rural, Sierra Urbana, Sierra Rural, Selva Urbana, Selva Rural y Lima Metropolitana; sobre la base de la información de la Encuesta Nacional de Hogares del 2010.

Cada año se actualiza la canasta alimentaria, con los precios medianos de los 110 productos que la conforman. Estos precios se obtienen para la población de referencia, por región natural y área de la Encuesta Nacional de Hogares verificándose la robustez mediante pruebas estadísticas.

En el cuadro 2.10, se presenta el valor de la línea de pobreza extrema para el período 2007-2017, para este último año es de S/ 183 soles mensuales por cada persona que conforma un hogar, es decir, es el valor de los alimentos de una canasta socialmente aceptada necesaria para cubrir un mínimo de requerimientos de energía.

1 La canasta de alimentos está constituida por los 110 productos de mayor consumo obtenidos a partir de la Encuesta Nacional de Hogares de 2010. Esta canasta la conforman 103 productos alimenticios consumidos dentro del hogar y 7 alimentos consumidos fuera del hogar. La cantidad en gramos de cada producto se determinó en base a los patrones de consumo de una población de referencia; es decir el conjunto de hogares cuyo gasto per cápita se encuentra alrededor de la línea de pobreza.

A nivel nacional, entre los años 2016 y 2017, la línea de pobreza extrema presentó un incremento de 3,5%, pasando de 176 soles a 183 soles. A nivel de regiones naturales el mayor incremento se presenta en la Costa donde crece 4,1%; por dominios geográficos se observa la misma tendencia, siendo mayor este incremento en la Costa urbana con 5,0%, seguido de la Costa rural con 4,6% y Lima Metropolitana con 3,6%.

CUADRO N° 2.10
PERÚ: LÍNEA DE POBREZA EXTREMA –CANASTA BÁSICA DE ALIMENTOS PER CÁPITA MENSUAL, SEGÚN ÁMBITO GEOGRÁFICO, 2007-2017
(Soles corrientes)

Ámbito geográfico	2007	2008	2009	2010	2011	2012	2013	2014	2015	2016	2017	Variación Porcentual 2017 / 2016
Nacional	**113**	**128**	**131**	**134**	**143**	**151**	**155**	**161**	**169**	**176**	**183**	**3,5**
Urbana	119	135	138	142	151	159	163	169	177	184	191	3,7
Rural	95	109	112	114	121	128	132	137	143	150	153	2,4
Región Natural												
Costa	139	156	143	148	157	165	169	175	183	191	199	4,1
Sierra	105	119	115	117	124	131	138	144	150	157	161	2,6
Selva	95	109	119	121	134	142	144	147	155	162	166	2,4
Dominio												
Costa urbana	107	122	123	128	138	145	145	152	156	163	171	5,0
Costa rural	96	110	111	110	120	126	126	134	139	144	151	4,6
Sierra urbana	98	114	117	120	127	134	140	148	154	161	165	2,9
Sierra rural	95	109	114	115	121	128	135	139	145	153	156	2,0
Selva urbana	115	125	128	129	144	153	156	158	168	175	179	2,1
Selva rural	94	109	109	113	121	127	127	132	136	142	145	2,4
Lima Metropolitana 1/	139	156	160	165	173	182	188	193	204	213	221	3,6

1/ Incluye Provincia Constitucional del Callao.
Fuente: Instituto Nacional de Estadística e Informática - Encuesta Nacional de Hogares.

El componente no alimentario está constituido por el valor de la canasta de bienes y servicios que requiere una persona para satisfacer sus necesidades referidas al vestido, calzado, alquiler de vivienda, uso de combustible, muebles, enseres, cuidados de la salud, transporte, comunicaciones, esparcimiento, educación, cultura y otros. En el año base 2010, se calculó el valor de este componente multiplicando el valor de la línea de pobreza extrema por el inverso del coeficiente de Engel (proporción del gasto de alimentos sobre el gasto total) correspondiente a la población de referencia. Implícitamente, se consideran como gastos no alimentarios necesarios aquellos realizados por la población que puede acceder a cubrir el costo de la canasta básica de consumo (población que se encuentra alrededor de la línea de pobreza).

La Actualización del valor de este componente se realiza a través de la indexación de precios de los productos no alimenticios, utilizando para esto el Índice de Precios al Consumidor que obtiene mensualmente el Instituto Nacional de Estadística e Informática para las 24 ciudades capitales del país, incluyendo Chimbote. Se utilizan los índices por subgrupos de suerte que el deflactor del componente no alimentario considere las ponderaciones de los diversos rubros del gasto de la población de referencia. Con la suma de los valores del componente alimentario y el no alimentario se obtiene la línea de pobreza total.

Para el año 2017, el valor de la línea de pobreza, con el cual se contrasta el gasto per cápita de los hogares para determinar su situación de pobreza es de S/ 338 soles per cápita mensual. Este valor constituye el valor mínimo mensual necesario que requiere una persona para satisfacer sus necesidades alimentarias y no alimentarias.

Según los resultados de la línea de pobreza, en el periodo 2016 -2017, se observa un crecimiento de 3,2% a nivel nacional, siendo este incremento mayor en el área urbana con 3,1% que en el área rural (2,4%).

A nivel de región natural, el valor de la línea de pobreza para el año 2017 en la Costa ascendió a S/ 387 soles per cápita mensual, en la Selva fue de S/ 283 soles y en la Sierra S/ 275 soles.

A nivel de dominios geográficos, se observa mayor incremento en la Costa urbana y en la Costa rural (3,9% en ambos casos), Lima Metropolitana con 3,0%, Sierra urbana en 2,8%, Selva rural con 2,4%, Selva urbana con 2,2% y el menor crecimiento se observa en la Sierra rural con 2,1%.

CUADRO N° 2.11
PERÚ: LÍNEA DE POBREZA –CANASTA BÁSICA PER CÁPITA MENSUAL, SEGÚN ÁMBITO GEOGRÁFICO, 2007-2017
(Soles corrientes)

Ámbito geográfico	2007	2008	2009	2010	2011	2012	2013	2014	2015	2016	2017	Variación Porcentual 2017 / 2016
Nacional	**238**	**250**	**252**	**260**	**272**	**284**	**292**	**303**	**315**	**328**	**338**	**3,2**
Urbana	263	274	274	284	296	308	316	328	340	353	364	3,1
Rural	175	187	189	193	203	212	218	226	234	244	250	2,4
Región Natural												
Costa	309	322	290	301	314	327	335	347	360	375	387	3,4
Sierra	229	239	203	208	218	228	238	248	257	268	275	2,6
Selva	175	187	214	220	234	245	249	256	266	276	283	2,5
Dominio												
Costa urbana	244	255	253	263	277	288	292	304	314	326	339	3,9
Costa rural	195	206	205	207	220	230	233	245	253	261	271	3,9
Sierra urbana	208	220	221	227	238	248	257	270	279	290	298	2,8
Sierra rural	172	184	188	191	200	210	218	225	234	245	250	2,1
Selva urbana	229	236	237	242	259	271	276	283	294	305	311	2,2
Selva rural	174	187	186	192	202	210	211	219	225	233	238	2,4
Lima Metropolitana 1/	309	322	324	335	348	361	372	383	399	416	428	3,0

1/ Incluye la Provincia Constitucional del Callao.
Fuente: Instituto Nacional de Estadística e Informática - Encuesta Nacional de Hogares.

CAPÍTULO

III

POBREZA MONETARIA

III. Pobreza Monetaria

3.1 Concepto de pobreza monetaria

La medición monetaria utiliza el gasto como indicador de bienestar, el cual está compuesto por las compras, el autoconsumo, el autosuministro, los pagos en especies, las transferencias de otros hogares y las donaciones públicas.

Se considera como pobres monetarios a las personas que residen en hogares cuyo gasto per cápita es insuficiente para adquirir una canasta básica de alimentos y no alimentos (vivienda, vestido, educación, salud, transporte, etc.). Son pobres extremos aquellas personas que integran hogares cuyos gastos per cápita están por debajo del costo de la canasta básica de alimentos.

Para realizar la medición de la pobreza monetaria se estiman tres índices desarrollados por Foster, Greer y Thorbecke (1984). El primero se refiere a la incidencia de la pobreza (P0), que representa la proporción de pobres o de pobres extremos como porcentaje del total de la población. Dicho de otra manera, determina la proporción de la población cuyo consumo se encuentra por debajo del valor de la línea de pobreza o del valor de la línea de extrema pobreza, según sea el caso. Esta medida de la pobreza no toma en cuenta la magnitud de la brecha que separa el gasto de los pobres de la línea de pobreza, tampoco considera la forma como está distribuido el gasto entre los pobres. Por ello, se complementa con las mediciones de **Índice de brecha de la pobreza (P1)**, que mide la insuficiencia promedio del consumo de los pobres respecto de la línea de pobreza, tomando en cuenta la proporción de la población pobre en la población total y por la **severidad de la pobreza (P2)**, que mide la desigualdad entre los pobres.

3.1.1 Evolución de la incidencia de la pobreza monetaria 2007 - 2017

En el año 2017, el 21,7% de la población del país, que equivale en cifras absolutas a 6 millones 906 mil personas, se encontraban en situación de pobreza, es decir, tenían un nivel de gasto inferior al costo de la canasta básica de consumo compuesto por alimentos y no alimentos. Al comparar estos resultados con el nivel obtenido en el año 2016, se observa que la pobreza aumentó en 1,0 p.p, que equivale a 375 mil personas pobres, más que en el año 2016.

GRÁFICO Nº 3.1
PERÚ: EVOLUCIÓN DE LA INCIDENCIA DE LA POBREZA TOTAL, 2007-2017
(Porcentaje respecto del total de población)

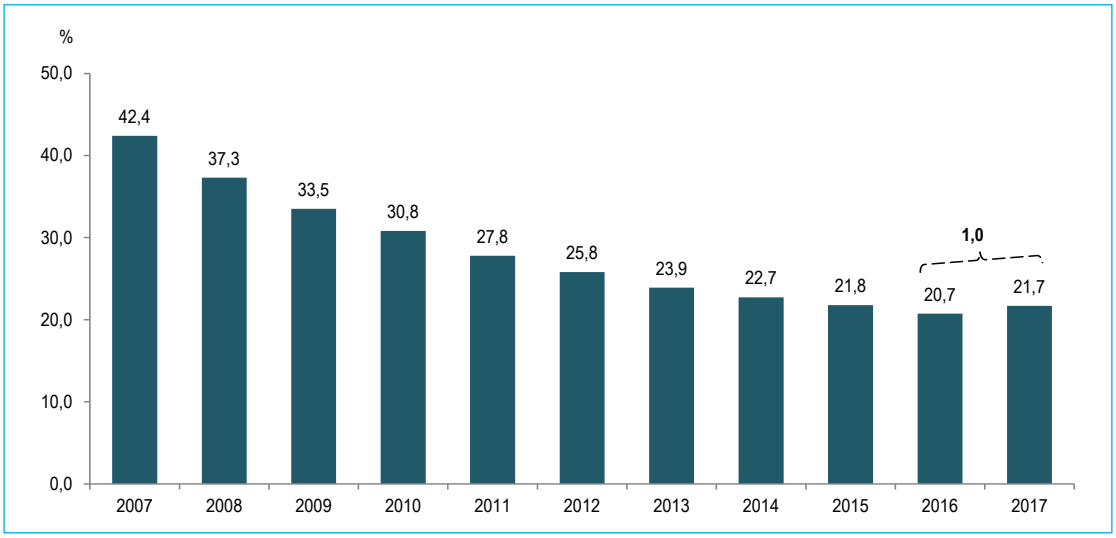

Fuente: Instituto Nacional de Estadística e Informática- Encuesta Nacional de Hogares.

Por área de residencia, la pobreza afectó más a los residentes del área rural, que incidió en el 44,4% de su población, siendo tres veces más que en el área urbana (15,1%).

Al comparar con el año 2016, la pobreza aumentó en 1,2 puntos porcentuales en el área urbana, en tanto, el área rural lo hizo en 0,6 punto porcentual.

GRÁFICO Nº 3.2
PERÚ: EVOLUCIÓN DE LA INCIDENCIA DE LA POBREZA TOTAL, SEGÚN ÁREA DE RESIDENCIA, 2007-2017
(Porcentaje respecto del total de población)

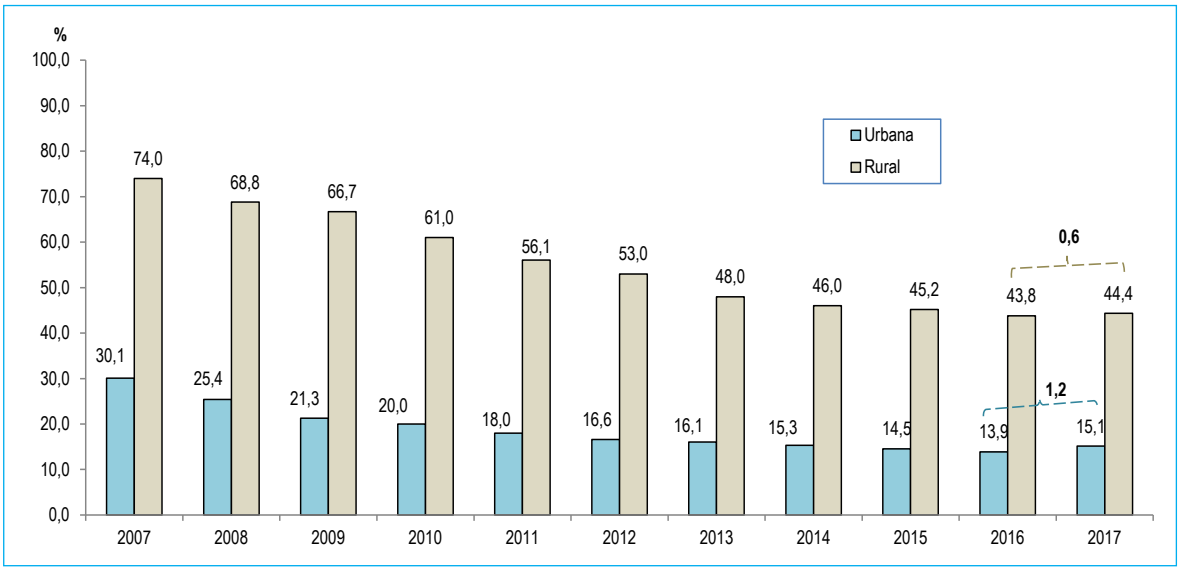

Fuente: Instituto Nacional de Estadística e Informática - Encuesta Nacional de Hogares.

A nivel de regiones naturales, la pobreza afectó al 31,6% de la población de la Sierra, al 28,6% de la Selva, y al 14,4% de la Costa. Al comparar con el 2016, se observa que se incrementó en la Costa en 1,6 puntos porcentuales; seguida de la Selva con 1,2 puntos porcentuales. En tanto, en la Sierra presentó un ligero descenso de 0,1 punto porcentual.

Según dominios geográficos, la pobreza aumentó en casi todos, a excepción de la Costa rural y Sierra urbana que disminuyeron en 4,3 y 0,6 puntos porcentuales, respectivamente. El mayor incremento se presentó en Lima Metropolitana que aumentó en 2,3 puntos porcentuales, le sigue la Selva rural con 2,1 puntos porcentuales, Costa urbana con 1,3 puntos porcentuales y Sierra rural y Selva urbana en 0,9 punto porcentual, en cada caso.

CUADRO N° 3.1
PERÚ: EVOLUCIÓN DE LA INCIDENCIA DE LA POBREZA TOTAL, SEGÚN ÁMBITO GEOGRÁFICO, 2007-2017
(Porcentaje respecto del total de población)

Ámbito geográfico	Años											Variación (en puntos porcentuales)	
	2007	2008	2009	2010	2011	2012	2013	2014	2015	2016	2017	2017-2016	2017-2007
Total	**42,4**	**37,3**	**33,5**	**30,8**	**27,8**	**25,8**	**23,9**	**22,7**	**21,8**	**20,7**	**21,7**	**1,0**	**-20,7**
Área de residencia													
Urbana	30,1	25,4	21,3	20,0	18,0	16,6	16,1	15,3	14,5	13,9	15,1	1,2	-15,0
Rural	74,0	68,8	66,7	61,0	56,1	53,0	48,0	46,0	45,2	43,8	44,4	0,6	-29,6
Región natural													
Costa	29,3	25,3	20,7	19,8	17,8	16,5	15,7	14,3	13,8	12,8	14,4	1,6	-14,9
Sierra	58,1	53,0	48,9	45,2	41,5	38,5	34,7	33,8	32,5	31,7	31,6	-0,1	-26,5
Selva	55,8	46,4	47,1	39,8	35,2	32,5	31,2	30,4	28,9	27,4	28,6	1,2	-27,2
Dominio geográfico													
Costa urbana	31,7	27,4	23,7	23,0	18,2	17,5	18,4	16,3	16,1	13,7	15,0	1,3	-16,7
Costa rural	53,8	46,6	46,5	38,3	37,1	31,6	29,0	29,2	30,6	28,9	24,6	-4,3	-29,2
Sierra urbana	31,8	26,7	23,2	21,0	18,7	17,0	16,2	17,5	16,6	16,9	16,3	-0,6	-15,5
Sierra rural	79,2	74,9	71,0	66,7	62,3	58,8	52,9	50,4	49,0	47,8	48,7	0,9	-30,5
Selva urbana	44,0	32,7	32,7	27,2	26,0	22,4	22,9	22,6	20,7	19,6	20,5	0,9	-23,5
Selva rural	69,2	62,5	64,4	55,5	47,0	46,1	42,6	41,5	41,1	39,3	41,4	2,1	-27,8
Lima Metropolitana 1/	25,1	21,7	16,1	15,8	15,6	14,5	12,8	11,8	11,0	11,0	13,3	2,3	-11,8

1/ Incluye la Provincia Constitucional del Callao.
Fuente: Instituto Nacional de Estadística e Informática - Encuesta Nacional de Hogares.

GRÁFICO Nº 3.3
PERÚ: VARIACIÓN DE LA POBREZA TOTAL, SEGÚN ÁMBITO GEOGRÁFICO, 2017/2016
(Puntos porcentuales)

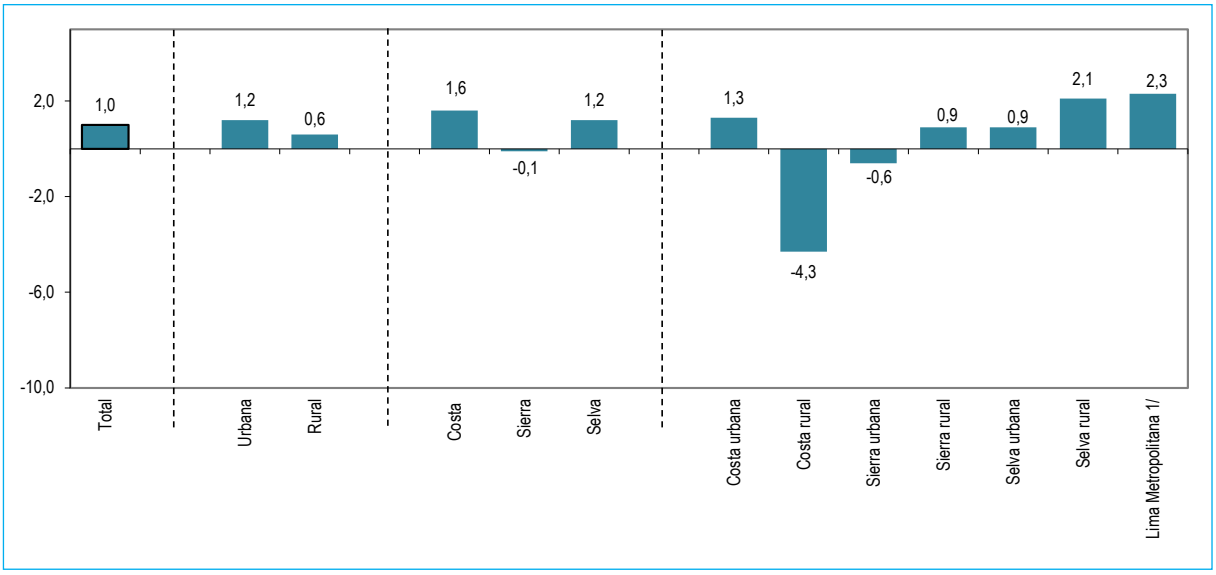

1/ Incluye la Provincia Constitucional del Callao.
Fuente: Instituto Nacional de Estadística e Informática - Encuesta Nacional de Hogares.

3.1.2 Robustez de las cifras de pobreza según departamentos

Con el fin de establecer un ordenamiento robusto del nivel de pobreza por departamentos fue necesario realizar la precisión estadística de los errores de muestreo, que son producto del tamaño de muestra definidos en el estudio y la heterogeneidad de las características de cada departamento.

Con este fin, se aplicó la prueba de hipótesis paramétrica de diferencia de promedios utilizando la t-students y la prueba de hipótesis no paramétrica de Kolmogorov-Smirnov. Se trabajó además, con los niveles de significancia para ambas pruebas.

La aplicación de los test-estadísticos permitió establecer para el año 2017, cinco grupos de departamentos de niveles de pobreza teniendo en consideración que la precisión de los estimadores puntuales, no tuvieran diferencias significativas; para ello, cada departamento se evaluó con respecto a los departamentos restantes. Es decir, que pudiera darse el caso, después de efectuar los test estadísticos, que entre un departamento y otro no hayan diferencias significativas en los niveles de pobreza, aun cuando hubiese una diferencia de varios puntos en el indicador de pobreza. En esos casos tales departamentos pertenecerán al mismo "grupo de pobreza", sin que sea posible afirmar que la incidencia de uno es más elevada que la del otro.

En el primer nivel con incidencia de pobreza más alta que fluctúa entre 43,1% y 52,0%, se encuentra el departamento de Cajamarca. En el segundo grupo con tasas de pobreza que se ubican entre 33,3% y 36,8% están ocho departamentos: Amazonas, Apurímac, Ayacucho, Huancavelica, Huánuco, Loreto, Pasco y Puno. El tercer grupo de departamentos con incidencia de pobreza entre 23,0% y 26,2% se encuentran seis departamentos: Áncash, Cusco, Junín, La Libertad, Piura y San Martín. En el cuarto grupo con tasas de pobreza que se ubican entre 12,1% y 14,6% se encuentran los departamentos de: Arequipa, Lambayeque, Moquegua, Provincia Constitucional del Callao, Provincia de Lima, Región Lima, Tacna, Tumbes y Ucayali. En el último grupo con las tasas de pobreza más baja de 2,1% y 4,8%, se encuentran Ica y Madre de Dios.

CUADRO N° 3.2
PERÚ: GRUPOS DE DEPARTAMENTOS CON NIVELES DE POBREZA ESTADÍSTICAMENTE SEMEJANTES; 2009 – 2017

AÑO	GRUPO	DEPARTAMENTOS	Intervalos de confianza al 95%	
			Inferior	Superior
2009	Grupo 1	Apurímac, Huancavelica	70,0	77,7
	Grupo 2	Amazonas, Ayacucho, Cajamarca, Huánuco, Loreto, Pasco, Puno, San Martín	53,0	57,4
	Grupo 3	Cusco, Piura	37,3	45,9
	Grupo 4	Áncash, Junín, La Libertad,Lambayeque, Ucayali	30,7	36,3
	Grupo 5	Arequipa, Ica, Lima 1/, Moquegua, Tacna, Tumbes	15,2	18,6
	Grupo 6	Madre de Dios	3,5	8,8
2010	Grupo 1	Apurímac, Huancavelica	58,2	66,8
	Grupo 2	Amazonas, Ayacucho,Cajamarca, Cusco,Huánuco,Loreto,Piura,Puno	46,7	50,9
	Grupo 3	Lambayeque, Pasco, San Martín	33,6	41,4
	Grupo 4	Áncash, Junín, La Libertad, Ucayali	25,5	31,6
	Grupo 5	Arequipa, Ica, Lima 1/, Moquegua, Tacna, Tumbes	14,2	17,2
	Grupo 6	Madre de Dios	2,8	7,2
2011	Grupo 1	Apurímac, Ayacucho, Cajamarca, Huancavelica, Huánuco	52,2	57,7
	Grupo 2	Amazonas, Loreto, Pasco, Piura, Puno	37,4	42,8
	Grupo 3	Áncash, Cusco, Junín, La Libertad, Lambayeque, San Martín	26,4	30,6
	Grupo 4	Lima 1/, Tacna	14,1	17,6
	Grupo 5	Arequipa, Ica, Moquegua, Tumbes, Ucayali	10,1	13,5
	Grupo 6	Madre de Dios	2,0	6,3
2012	Grupo 1	Apurímac, Ayacucho, Cajamarca, Huancavelica	50,1	56,5
	Grupo 2	Amazonas, Huànuco, Loreto, Pasco, Piura, Puno	36,5	41,2
	Grupo 3	Áncash, Cusco, Junín, La Libertad, Lambayeque, San Martín	24,4	28,5
	Grupo 4	Arequipa, Lima 1/, Tacna, Tumbes, Ucayali	12,5	15,6
	Grupo 5	Ica, Moquegua	6,5	10,2
	Grupo 6	Madre de Dios	0,5	4,2
2013	Grupo 1	Amazonas, Ayacucho, Cajamarca, Huancavelica, Pasco	47,8	53,3
	Grupo 2	Apurímac, Huánuco, Loreto, Piura	35,1	40,1
	Grupo 3	La Libertad, Puno, San Martín	28,0	33,2
	Grupo 4	Áncash, Cusco, Junín, Lambayeque	19,5	23,4
	Grupo 5	Provincia Constitucional del Callao, Provincia de Lima 2/, Región Lima 3/, Moquegua, Tacna, Tumbes, Ucayali	11,7	14,5
	Grupo 6	Arequipa, Moquegua	7,0	11,0
	Grupo 7	Ica, Madre de Dios	3,1	6,0
2014	Grupo 1	Amazonas, Ayacucho, Cajamarca, Huancavelica	47,5	53,1
	Grupo 2	Apurímac, Huánuco, Loreto, Pasco	35,7	41,2
	Grupo 3	La Libertad, Piura, Puno, San Martín	27,3	31,8
	Grupo 4	Áncash, Cusco, Junín, Lambayeque	19,2	23,2
	Grupo 5	Provincia Constitucional del Callao, Provincia de Lima 2/, Región Lima 3/, Moquegua, Tacna, Tumbes, Ucayali	10,8	13,4
	Grupo 6	Arequipa, Madre de Dios	5,8	9,7
	Grupo 7	Ica	2,5	5,7
2015	Grupo 1	Amazonas, Cajamarca, Huancavelica	44,7	51,7
	Grupo 2	Apurímac, Ayacucho, Huánuco, Loreto, Pasco, Puno	34,3	38,5
	Grupo 3	Áncash, La Libertad, Piura, San Martín	24,8	29,0
	Grupo 4	Cusco, Junín, Lambayeque, Región Lima 3/	16,8	20,8
	Grupo 5	Provincia Constitucional del Callao, Provincia de Lima 2/, Tacna, Tumbes, Ucayali	9,8	12,6
	Grupo 6	Arequipa, Madre de Dios, Moquegua	6,7	9,8
	Grupo 7	Ica	3,2	6,7
2016	Grupo 1	Cajamarca, Huancavelica	43,8	50,9
	Grupo 2	Amazonas, Apurímac, Ayacucho, Huánuco, Loreto, Pasco, Piura, Puno	32,4	36,1
	Grupo 3	Áncash, Cusco, La Libertad, San Martín	20,6	24,7
	Grupo 4	Junín, Lambayeque, Tacna	14,0	18,1
	Grupo 5	Arequipa, Madre de Dios, Moquegua, Provincia Constitucional del Callao, Provincia de Lima 2/, Región Lima 3/, Tumbes, Ucayali	9,6	12,0
	Grupo 6	Ica	1,8	4,3
2017	Grupo 1	Cajamarca	43,1	52,0
	Grupo 2	Amazonas, Apurímac, Ayacucho, Huancavelica, Huánuco, Loreto, Pasco, Puno	33,3	36,8
	Grupo 3	Áncash, Cusco, Junín, La Libertad, Piura, San Martín	23,0	26,2
	Grupo 4	Arequipa, Lambayeque, Moquegua, Provincia Constitucional del Callao, Provincia de Lima 2/, Región Lima 3/, Tacna, Tumbes, Ucayali	12,1	14,6
	Grupo 5	Ica, Madre de Dios	2,1	4,8

Nota: Los valores del intervalo cotrresponden a los límites inferior y superior de cada grupo robusto.
1/ Incluye la Provincia Constitucional del Callao.
2/ Comprende los 43 distritos que conforman la provincia de Lima.
3/ Incluye las provincias de: Barranca, Cajatambo, Canta, Cañete, Huaral, Huarochirí, Huaura, Oyón y Yauyos.
Fuente: Instituto Nacional de Estadística e Informática - Encuesta Nacional de Hogares.

3.2 Evolución de la pobreza extrema

En el año 2017, la pobreza extrema afectó al 3,8% de la población del país, que equivale a 1 millón 205 mil personas, que tendrían un nivel de gasto per cápita inferior al costo de la canasta básica de alimentos que se ubica en 183 soles.

Al comparar con el año 2016, la pobreza extrema no presentó variación alguna al mostrar el mismo nivel del año anterior (3,8%).

GRÁFICO Nº 3.4
PERÚ: EVOLUCIÓN DE LA INCIDENCIA DE LA POBREZA EXTREMA, 2007 - 2017
(Porcentaje respecto del total de población)

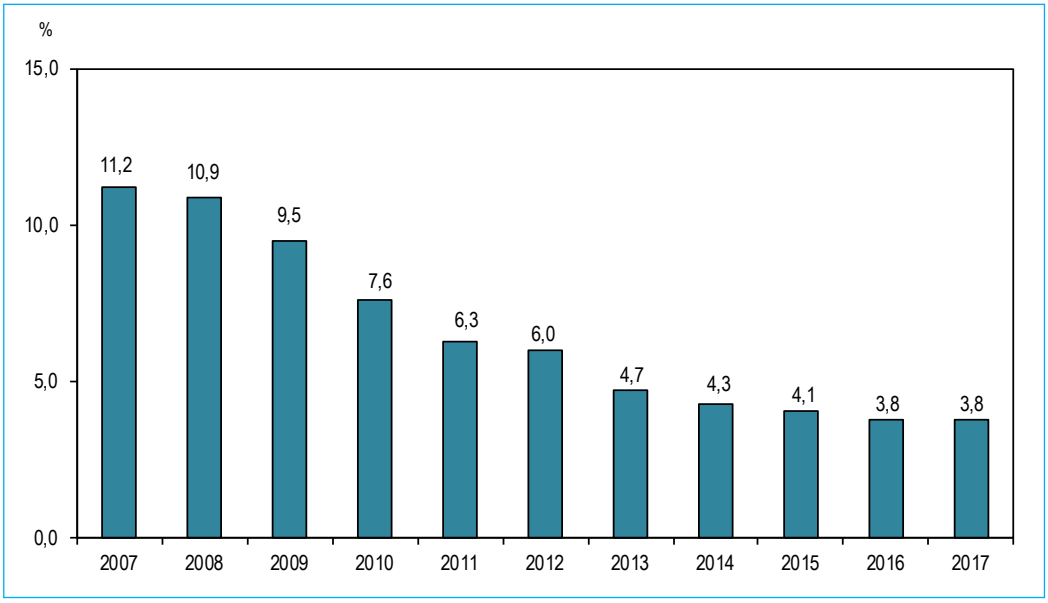

Fuente: Instituto Nacional de Estadística e Informática - Encuesta Nacional de Hogares.

Según área de residencia, la pobreza extrema afectó al 12,8% de la población del área rural, mientras que en el área urbana al 1,2%. Comparada con la registrada en el 2016, la pobreza extrema disminuyó en el área rural en 0,4 punto porcentual mientras que en el área urbana se incrementó en 0,3 punto porcentual.

A nivel de región natural, la Sierra registra la mayor pobreza extrema, afectando al 8,0% de su población, seguida de la Selva con 6,2%. Al comparar los resultados con el año anterior, se observa que la Sierra y Selva reducen la pobreza extrema en 0,3 punto porcentual en cada caso. En tanto, en la Costa se incrementó en 0,3 punto porcentual.

Analizando por dominios geográficos, se observa alta incidencia de pobreza extrema en la Sierra rural y Selva rural. En la Sierra rural, el 14,9% de sus habitantes son pobres extremos, en la Selva rural el 11,1%, seguidos por la Costa rural con 3,4% y en la Selva urbana con 3,1%. En la Costa urbana y en Lima Metropolitana, la pobreza extrema no alcanza el 1%.

CUADRO N° 3.3
PERÚ: EVOLUCIÓN DE LA POBREZA EXTREMA, SEGÚN ÁMBITO GEOGRÁFICO, 2007-2017
(Porcentaje respecto del total de población)

Ámbito geográfico	Años											Variación (en puntos porcentuales)	
	2007	2008	2009	2010	2011	2012	2013	2014	2015	2016	2017	2017-2016	2017-2007
Total	**11,2**	**10,9**	**9,5**	**7,6**	**6,3**	**6,0**	**4,7**	**4,3**	**4,1**	**3,8**	**3,8**	**0,0**	**-7,4**
Área de residencia													
Urbana	2,9	2,7	2,0	1,9	1,4	1,4	1,0	1,0	1,0	0,9	1,2	0,3	-1,7
Rural	32,7	32,4	29,8	23,8	20,5	19,7	16,0	14,6	13,9	13,2	12,8	-0,4	-19,9
Región natural													
Costa	1,9	1,9	1,5	1,5	1,2	1,1	0,8	0,9	0,8	0,5	0,8	0,3	-1,1
Sierra	24,8	23,4	20,1	15,8	13,8	13,3	10,5	9,2	8,7	8,3	8,0	-0,3	-16,8
Selva	14,6	15,5	15,8	12,5	9,0	8,2	6,9	6,1	6,5	6,5	6,2	-0,3	-8,4
Dominio geográfico													
Costa urbana	2,0	2,3	1,6	1,7	1,2	1,1	1,1	1,0	0,9	0,3	0,8	0,5	-1,2
Costa rural	11,0	8,1	7,8	6,7	8,3	4,9	5,9	9,0	4,8	6,0	3,4	-2,6	-7,6
Sierra urbana	5,8	5,6	3,8	2,5	2,0	1,9	1,7	1,6	1,3	2,2	1,7	-0,5	-4,1
Sierra rural	40,2	38,2	34,0	27,6	24,6	24,0	19,0	17,0	16,5	14,9	14,9	0,0	-25,3
Selva urbana	8,2	5,2	5,2	5,3	4,5	3,8	3,1	3,0	3,5	3,0	3,1	0,1	-5,1
Selva rural	21,9	27,6	28,6	21,4	14,7	14,2	12,1	10,5	10,9	12,0	11,1	-0,9	-10,8
Lima Metropolitana 1/	0,9	1,0	0,7	0,8	0,5	0,7	0,2	0,2	0,3	0,2	0,7	0,5	-0,2

1/ Incluye la Provincia Constitucional del Callao.
Fuente: Instituto Nacional de Estadística e Informática - Encuesta Nacional de Hogares.

Entre los años 2016 y 2017, la pobreza extrema decreció en 2,6 puntos porcentuales en la Costa rural; en 0,9 punto porcentual en la Selva rural y en 0,5 punto porcentual en la Sierra urbana. Mientras que, aumentó en la Costa urbana y en Lima Metropolitana en 0,5 punto porcentual, en cada caso.

GRÁFICO Nº 3.5
PERÚ: VARIACIÓN DE LA POBREZA EXTREMA, SEGÚN ÁMBITO GEOGRÁFICO, 2017/2016
(Puntos porcentuales)

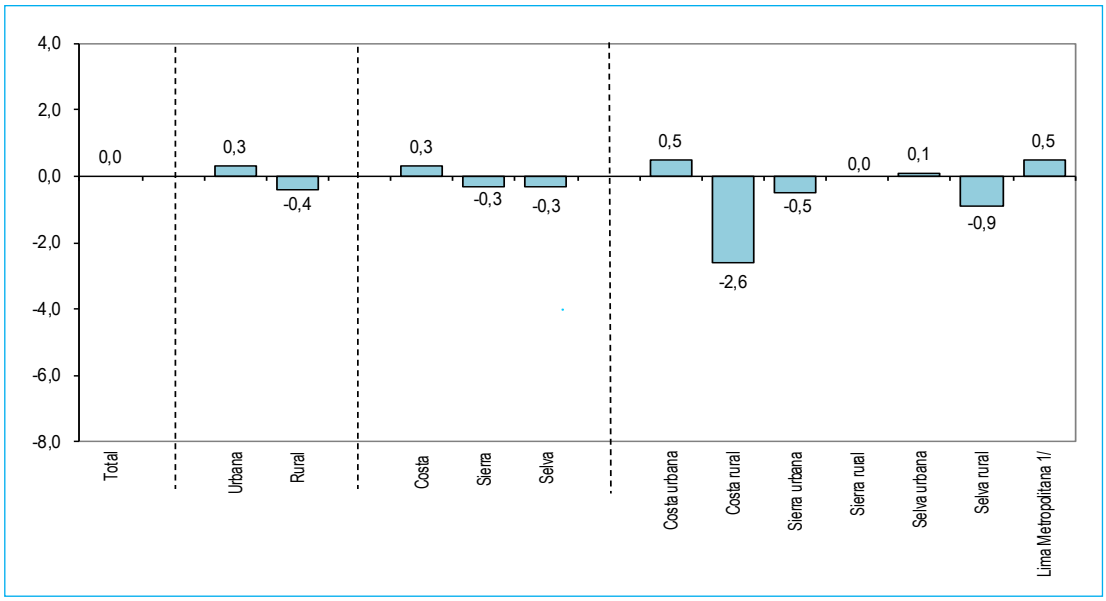

1/ Incluye la Provincia Constitucional del Callao.
Fuente: Instituto Nacional de Estadística e Informática - Encuesta Nacional de Hogares.

3.2.1 Robustez de las cifras de pobreza extrema según departamentos

De la misma manera que para el ordenamiento del nivel de pobreza total entre departamentos (regiones), para la pobreza extrema también fue necesario tomar en cuenta los errores de muestreo, que son producto del tamaño de muestra definidos en el estudio y la heterogeneidad de las características en cada departamento. Con este fin, se aplicó la prueba de hipótesis paramétrica de diferencia de promedios utilizando la t-students y la prueba de hipótesis no paramétrica de Kolmogorov-Smirnov.

La aplicación de los test-estadísticos permitió determinar para el año 2017, cinco grupos de departamentos con niveles de pobreza extrema semejantes teniendo en consideración que la precisión de los estimadores puntuales no tuvieran diferencias significativas. El primer grupo lo integra Cajamarca con tasa de pobreza extrema entre 13,5% y 20,5%. El segundo grupo de departamentos con tasas de pobreza extrema entre, 7,4% y 10,2% se encuentran: Amazonas, Huancavelica, Loreto y Puno. En el tercer grupo de departamentos con tasa de pobreza extrema que se ubica entre 4,7% y 6,5% se encuentran: Apurímac, Ayacucho, Huánuco, Junín, Pasco y Piura. El cuarto grupo de departamentos con tasas de pobreza extrema, entre 2,9% y 4,4% lo integran: Áncash, Cusco, La Libertad, San Martín y Ucayali. Finalmente, el quinto grupo de departamentos conformado por Arequipa, Ica, Lambayeque, Madre de Dios, Moquegua, Provincia Constitucional del Callao, Provincia de Lima, Región Lima, Tacna y Tumbes, tienen las más bajas tasas de pobreza extrema.

CUADRO N° 3.4
PERÚ: GRUPOS DE DEPARTAMENTOS CON NIVELES DE POBREZA EXTREMA ESTADÍSTICAMENTE SEMEJANTES; 2013 – 2017

AÑO	GRUPO	DEPARTAMENTOS	Intervalos de confianza al 95%	
			Inferior	Superior
2013	GRUPO 1	Cajamarca	18,1	27,0
	GRUPO 2	Amazonas, Ayacucho, Huancavelica, Huánuco, Pasco	12,2	15,5
	GRUPO 3	Áncash, Apurímac, La Libertad, Loreto, Piura, Puno, San Martín	5,7	7,5
	GRUPO 4	Arequipa, Cusco, Junín, Lambayeque, Moquegua, Región Lima 2/, Ucayali	1,5	2,6
	GRUPO 5	Ica, Madre de Dios, Provincia Constitucional del Callao, Provinca de Lima 1/, Tacna, Tumbes	0,0	0,3
2014	GRUPO 1	Cajamarca	15,2	23,2
	GRUPO 2	Amazonas, Ayacucho, Huancavelica, Huánuco, Pasco	10,9	13,8
	GRUPO 3	Áncash, Apurímac, La Libertad, Loreto, Piura, Puno, San Martín	5,2	7,0
	GRUPO 4	Arequipa, Cusco, Junín, Lambayeque, Madre de Dios, Moquegua, Ucayali	1,6	2,8
	GRUPO 5	Ica, Provincia Constitucional del Callao, Provincia de Lima 1/, Región Lima 2/, Tacna, Tumbes	0,1	0,4
2015	GRUPO 1	Cajamarca	16,6	23,9
	GRUPO 2	Amazonas, Ayacucho, Huancavelica	8,8	12,3
	GRUPO 3	Apurímac, Huánuco, La Libertad, Loreto, Pasco, Piura, Puno, San Martín	5,6	7,3
	GRUPO 4	Áncash, Cusco, Junín, Lambayeque, Ucayali	2,2	3,7
	GRUPO 5	Arequipa, Ica, Madre de Dios, Moquegua, Provincia Constitucional del Callao, Provincia de Lima 1/, Región Lima 2/, Tacna, Tumbes	0,2	0,6
2016	GRUPO 1	Cajamarca	16,6	23,3
	GRUPO 2	Amazonas, Ayacucho, Huancavelica, Huánuco, Loreto, Pasco, Puno	7,7	9,8
	GRUPO 3	Áncash, Apurímac, La Libertad, Piura, San Martín	3,9	5,7
	GRUPO 4	Cusco, Junín, Lambayeque, Ucayali	1,3	2,5
	GRUPO 5	Arequipa, Ica, Madre de Dios, Moquegua, Provincia Constitucional del Callao, Provincia de Lima 1/, Región Lima 2/, Tacna, Tumbes	0,1	0,4
2017	GRUPO 1	Cajamarca	13,5	20,5
	GRUPO 2	Amazonas, Huancavelica, Loreto,Puno	7,4	10,2
	GRUPO 3	Apurímac, Ayacucho, Huánuco, Junín, Pasco, Piura	4,7	6,5
	GRUPO 4	Áncash, Cusco, La Libertad, San Martín, Ucayali	2,9	4,4
	GRUPO 5	Arequipa, Ica, Lambayeque, Madre de Dios, Moquegua, Provincia Constitucional del Callao, Provincia de Lima 1/ Región Lima 2/, Tacna, Tumbes	0,4	1,0

1/ Comprende los 43 distritos que conforman la provincia de Lima.
2/ Incluye las provincias de: Barranca, Cajatambo, Canta, Cañete, Huaral, Huarochirí, Huaura, Oyón y Yauyos.
Fuente: Instituto Nacional de Estadística e Informática - Encuesta Nacional de Hogares.

3.3 Medidas de la pobreza que consideran su intensidad

El cálculo de la incidencia de la pobreza solamente establece su magnitud en términos de proporción de población cuyos gastos de consumo son inferiores al mínimo establecido para atender la satisfacción de necesidades básicas. Ello determina, entre otras razones la necesidad de complementar los indicadores de incidencia de pobreza y extrema pobreza con otros que ayuden a definir políticas específicas para determinados estratos de la población pobre. Otras de las dimensiones de este mismo fenómeno, son la Brecha y la Severidad de la pobreza.

3.3.1 Brecha de la pobreza (FGT1)

La brecha de la pobreza refleja cuan pobres son los pobres y, por tanto, proporciona una idea de la profundidad de las carencias del consumo que definen una situación de pobreza, es decir, representa el déficit promedio de consumo de la población para satisfacer las necesidades mínimas de bienes y servicios de todos sus integrantes (expresado como proporción de la línea de pobreza), donde el déficit de la población no pobre es cero por definición.

Para el año 2017, la brecha promedio del gasto de los pobres respecto al costo de la canasta básica de consumo fue de 5,2%. Comparando estos resultados con el año 2016 que fue de 5,0%, aumentó en 0,2 punto porcentual.

Al analizar los resultados a nivel de área de residencia, los pobladores del área rural no sólo tienen una mayor tasa de pobreza, sino que la brecha de la pobreza es cuatro veces más que en el área urbana. Esta condición se expresa en el indicador de brecha de pobreza que fue de 12,5% en el área rural, mientras que en el área urbana se ubicó en 3,1%.

Comparando la información de los años 2016 y 2017, la brecha de pobreza aumentó en ambas áreas, en el área urbana en 0,3 y el área rural en 0,2 punto porcentual.

A nivel de región natural, la brecha entre los pobres es más amplia en la Sierra con 8,4%, principalmente en la Sierra rural (13,8%), seguido de la Selva con 7,4% (Selva rural 11,5%), en la Costa se registró 2,9% de brecha (Costa rural 6,5%). En Lima Metropolitana, la brecha promedio de los gastos de los hogares pobres fue de 2,5%, por debajo de la brecha promedio nacional (5,2%).

Al comparar los resultados por dominios geográficos entre los años 2016 y 2017, la brecha entre los pobres ha disminuido, principalmente en la Costa rural y Sierra urbana, que decrecieron en 1,5 y 0,5 puntos porcentuales, respectivamente.

CUADRO N° 3.5
PERÚ: BRECHA DE LA POBREZA, SEGÚN ÁMBITO GEOGRÁFICO, 2007-2017
(Porcentaje)

Ámbito geográfico	Años											Variación (en puntos porcentuales)	
	2007	2008	2009	2010	2011	2012	2013	2014	2015	2016	2017	2017-2016	2017-2007
Total	**14,2**	**12,0**	**10,4**	**9,0**	**7,8**	**7,1**	**6,2**	**5,8**	**5,4**	**5,0**	**5,2**	**0,2**	**-9,0**
Área de residencia													
Urbana	8,0	6,3	5,1	4,5	4,0	3,7	3,3	3,3	3,1	2,8	3,1	0,3	-4,9
Rural	30,4	26,9	24,9	21,3	18,7	17,3	14,8	13,7	13,1	12,3	12,5	0,2	-17,9
Región natural													
Costa	7,3	5,9	4,7	4,3	3,9	3,5	3,1	3,1	2,8	2,4	2,9	0,5	-4,4
Sierra	23,6	20,4	17,4	15,1	13,2	12,1	10,4	9,7	9,0	8,5	8,4	-0,1	-15,2
Selva	18,6	15,6	16,2	12,7	10,4	9,2	8,4	7,7	7,7	7,2	7,4	0,2	-11,2
Dominio geográfico													
Costa urbana	8,3	6,7	5,3	5,2	4,0	3,9	3,9	3,8	3,4	2,8	3,1	0,3	-5,2
Costa rural	17,7	12,8	13,5	10,6	11,2	8,6	7,9	9,0	8,0	8,0	6,5	-1,5	-11,2
Sierra urbana	10,0	8,3	6,2	5,3	4,3	4,0	4,0	4,0	3,8	3,9	3,4	-0,5	-6,6
Sierra rural	34,6	30,5	27,0	23,8	21,3	19,8	16,6	15,4	14,5	13,5	13,8	0,3	-20,8
Selva urbana	13,5	8,7	9,3	7,2	6,9	5,8	5,5	5,3	5,2	4,7	4,8	0,1	-8,7
Selva rural	24,5	23,7	24,5	19,5	14,8	13,8	12,5	11,1	11,4	11,1	11,5	0,4	-13,0
Lima Metropolitana 1/	5,5	4,6	3,4	3,1	3,1	2,8	2,1	2,1	1,9	1,7	2,5	0,8	-3,0

1/ Incluye a la Provincia Constitucional del Callao.
Fuente: Instituto Nacional de Estadística e Informática - Encuesta Nacional de Hogares.

3.3.2 Severidad de la pobreza (FGT2)

Este indicador refleja el grado de severidad o desigualdad de la pobreza al interior de los pobres. Indica que cuanto más alto es el valor existe mayor desigualdad entre los pobres. En el año 2017, la severidad o desigualdad entre los pobres se ubicó en 1,9%; comparando esta información con el año 2016, el grado de severidad entre los pobres se incrementó ligeramente (0,1 punto porcentual).

En el área rural, la desigualdad entre los pobres es más amplia, siendo de 4,9% y en el área urbana de 1,0%. Entre los años 2016 y 2017, la severidad de la pobreza en el área urbana y rural aumentó en 0,1 punto porcentual en cada uno de ellos.

Al observar la información a nivel de dominio, se tiene que en la Costa rural decreció en 0,7 punto porcentual, seguido por la Sierra urbana con 0,3 punto porcentual. En Lima Metropolitana la severidad de la pobreza aumentó en 0,4 punto porcentual, seguido de la Costa urbana y Selva rural que aumentaron en 0,2 punto porcentual en cada caso.

CUADRO N° 3.6
PERÚ: SEVERIDAD DE LA POBREZA, SEGÚN ÁMBITO GEOGRÁFICO, 2007-2017
(Porcentaje)

Ámbito geográfico	Años											Variación (Puntos porcentuales)	
	2007	2008	2009	2010	2011	2012	2013	2014	2015	2016	2017	2017-2016	2017-2007
Total	**6,6**	**5,5**	**4,6**	**3,8**	**3,2**	**2,8**	**2,4**	**2,2**	**2,0**	**1,8**	**1,9**	**0,1**	**-4,7**
Área de residencia													
Urbana	3,1	2,4	1,8	1,6	1,4	1,2	1,1	1,1	1,0	0,9	1,0	0,1	-2,1
Rural	15,7	13,6	12,1	9,8	8,4	7,6	6,4	5,7	5,2	4,8	4,9	0,1	-10,8
Región natural													
Costa	2,7	2,1	1,6	1,5	1,3	1,2	1,0	1,0	0,9	0,7	0,9	0,2	-1,8
Sierra	12,2	10,2	8,2	6,7	5,8	5,3	4,4	3,9	3,5	3,2	3,1	-0,1	-9,1
Selva	8,4	7,3	7,6	5,6	4,3	3,7	3,3	2,8	2,9	2,7	2,8	0,1	-5,6
Dominio geográfico													
Costa urbana	3,1	2,5	1,8	1,9	1,4	1,3	1,3	1,3	1,1	0,8	1,0	0,2	-2,1
Costa rural	7,9	5,0	5,4	4,2	4,7	3,3	3,3	3,9	3,0	3,1	2,4	-0,7	-5,5
Sierra urbana	4,4	3,6	2,4	1,9	1,5	1,4	1,4	1,4	1,2	1,4	1,1	-0,3	-3,3
Sierra rural	18,5	15,7	13,2	11,0	9,7	8,9	7,3	6,5	5,9	5,3	5,4	0,1	-13,1
Selva urbana	5,8	3,4	3,7	2,8	2,7	2,2	1,9	1,8	1,8	1,7	1,7	0,0	-4,1
Selva rural	11,4	11,9	12,2	9,1	6,4	5,7	5,2	4,3	4,4	4,4	4,6	0,2	-6,8
Lima Metropolitana 1/	1,8	1,5	1,0	1,0	1,0	0,9	0,6	0,6	0,6	0,4	0,8	0,4	-1,0

1/ Incluye la Provincia Constitucional del Callao
Fuente: Instituto Nacional de Estadística e Informática - Encuesta Nacional de Hogares.

3.4 Contexto macroeconómico y social

3.4.1 Evolución del Producto Bruto Interno

En el año 2017 respecto al 2016, el Producto Bruto Interno (PBI) creció en 2,5%, principalmente impulsado por la inversión del Gobierno así como por el Gasto de Consumo en Bienes y Servicios.

GRÁFICO N° 3.6
PERÚ: EVOLUCIÓN DEL PRODUCTO BRUTO INTERNO: 2000-2017
(Millones de Soles de 2007)

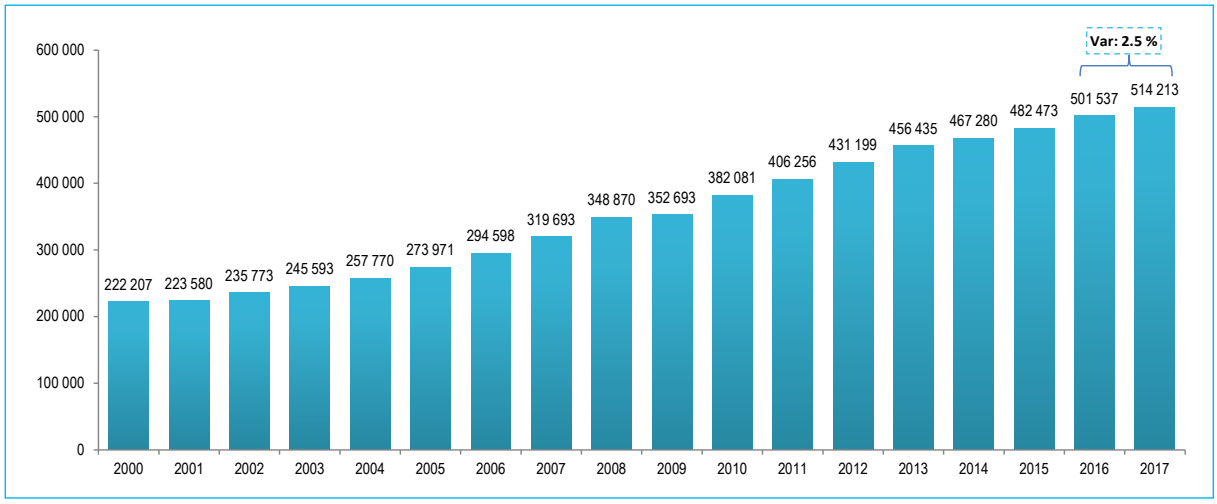

Fuente: Instituto Nacional de Estadística e Informática - Dirección Nacional de Cuentas Nacionales.

- **Producto Bruto Interno por actividad económica**

El crecimiento del PBI se sustentó principalmente por el incremento del sector Telecomunicaciones en 8,0%, Pesca y acuicultura en 4,7%, Derechos de importación y otros impuestos en 4,2%, Servicios en 3,8%, Administración Pública y Defensa en 3,7%, entre los principales.

GRÁFICO Nº 3.7
PERÚ: PRODUCTO BRUTO INTERNO SEGÚN ACTIVIDAD ECONÓMICA, 2017
(Variación porcentual anual del índice de volumen físico) - Año Base 2007=100

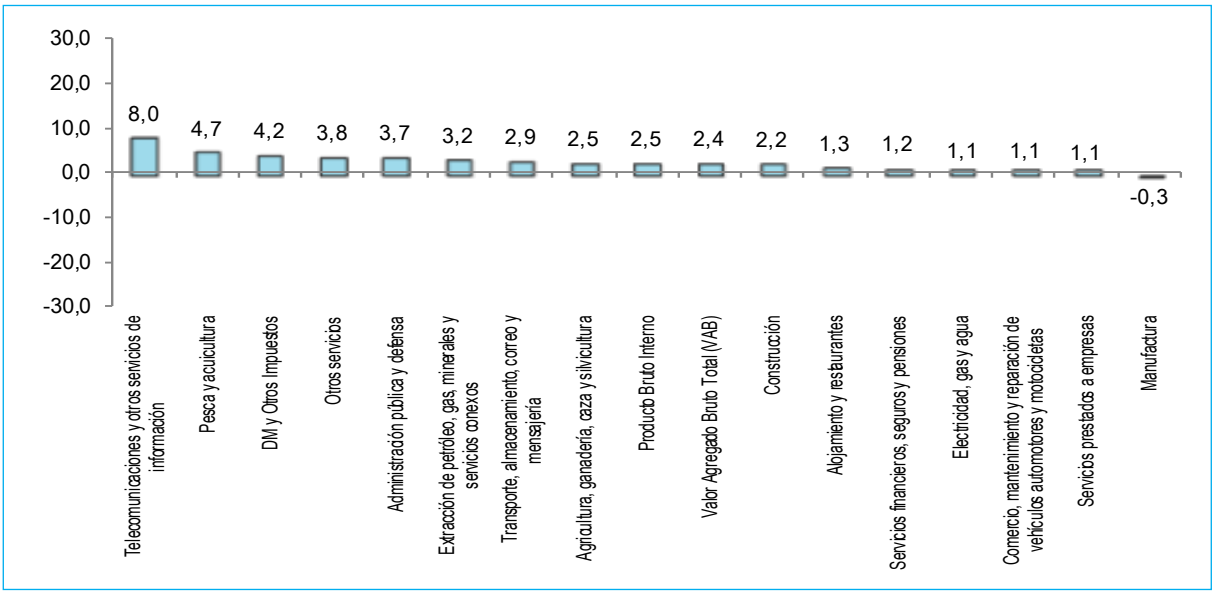

Fuente: Instituto Nacional de Estadística e Informática - Dirección Nacional de Cuentas Nacionales.

3.4.2 Evolución del Gasto de Consumo Final Privado

En el año 2017, el Gasto de Consumo Final Privado de las familias peruanas tuvo un comportamiento positivo, mostrando un crecimiento de 2,5% respecto al año anterior, sustentado por la evolución positiva de la ocupación y de los ingresos.

GRÁFICO Nº 3.8
PERÚ: EVOLUCIÓN DEL GASTO DE CONSUMO FINAL PRIVADO: 2000-2017
(Millones de Soles de 2007)

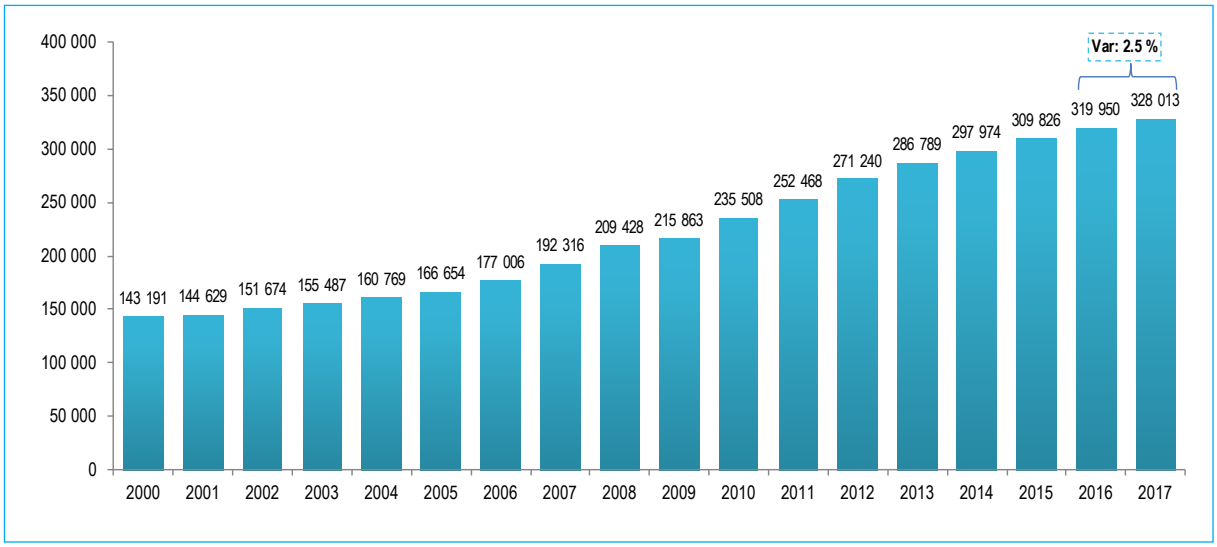

Fuente: Instituto Nacional de Estadística e Informática - Dirección Nacional de Cuentas Nacionales.

3.4.3 Evolución del gasto de Consumo de Gobierno

El Gasto de Consumo de Gobierno aumentó en 4,4% respecto a lo registrado en el año 2016. El incremento del Gasto de Gobierno, tanto en Bienes y Servicios como en Remuneraciones, se registró en las diferentes instituciones del Estado con importantes avances en los diferentes programas y proyectos de inversión social.

GRÁFICO Nº 3.9
PERÚ: EVOLUCIÓN DEL GASTO DE CONSUMO DE GOBIERNO: 2000-2017
(Millones de Soles de 2007)

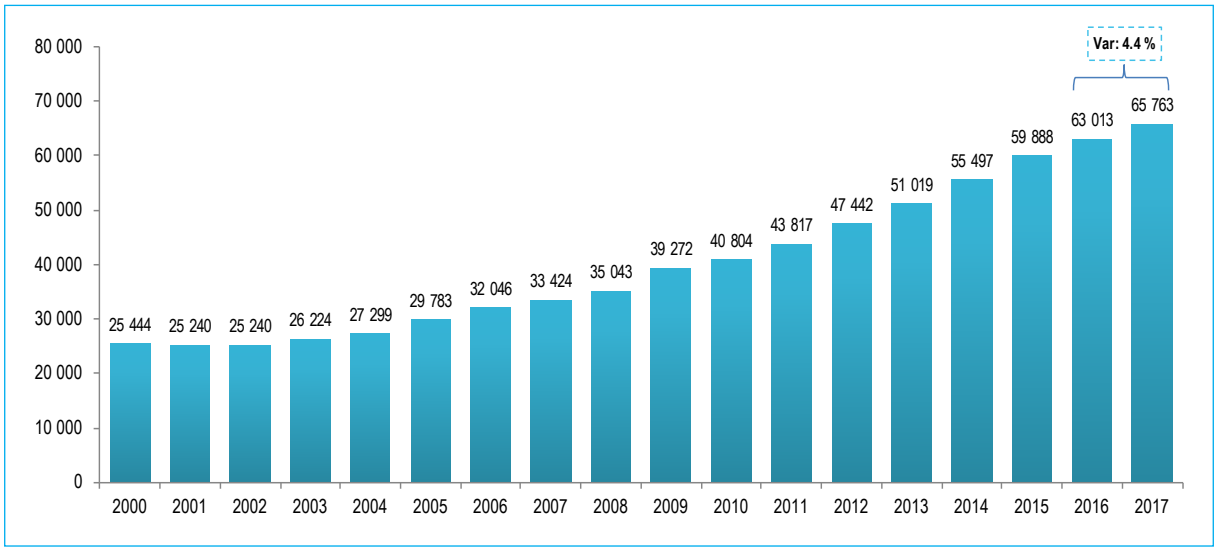

Fuente: Instituto Nacional de Estadística e Informática - Dirección Nacional de Cuentas Nacionales.

3.4.4 Evolución de la Inflación

Durante el año 2017 el Índice de Precios al Consumidor (IPC) de Lima Metropolitana, comparado con el año 2016, experimentó una disminución de 1,87 puntos porcentuales.

GRÁFICO Nº 3.10
LIMA METROPOLITANA: EVOLUCIÓN DE LOS PRECIOS AL CONSUMIDOR, 1997-2017
(Variación porcentual anual)

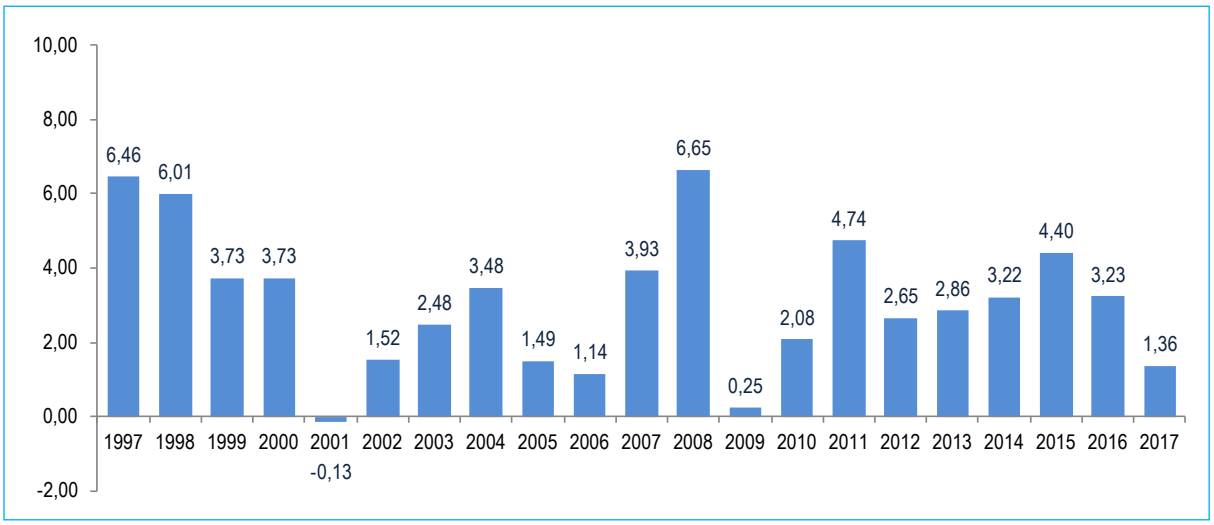

Fuente: Instituto Nacional de Estadística e Informatica - Dirección Técnica de Indicadores Económicos.

3.4.5. Evolución de la población económicamente activa ocupada

En el año 2017, la población económicamente activa ocupada del país creció en 1,9%, con relación al año 2016. Dicho comportamiento positivo se explica por los mayores niveles de empleo generados en Comercio 4,9%, Transportes y Comunicaciones 3,8% y Otros servicios 3,5%, principalmente.

GRÁFICO Nº 3.11
PERÚ: EVOLUCIÓN DE LA POBLACIÓN ECONÓMICAMENTE ACTIVA OCUPADA, 2007-2017
(Miles de personas)

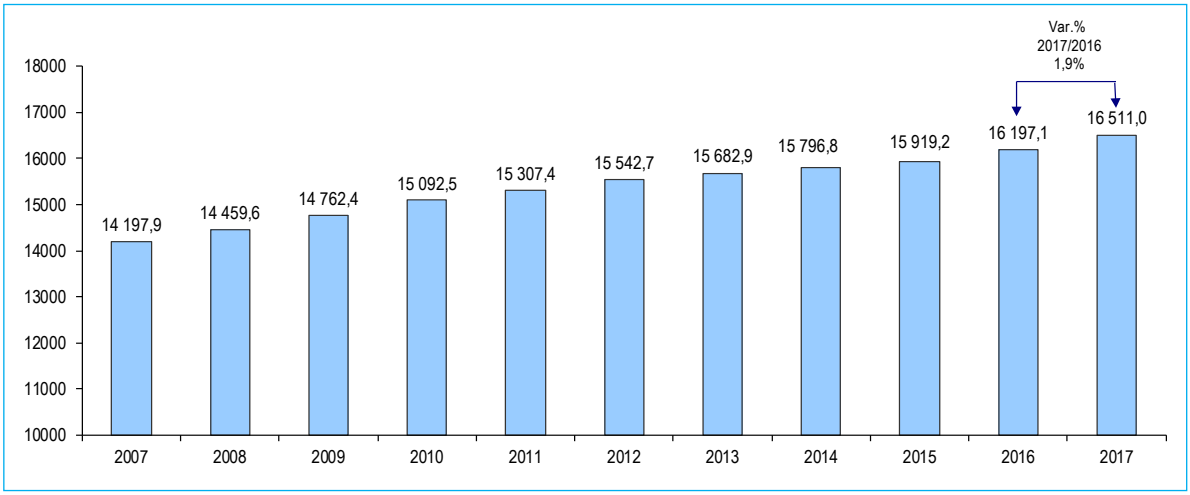

Fuente: Instituto Nacional de Estadística e Informática - Encuesta Nacional de Hogares.

CUADRO N° 3.7
PERÚ: POBLACIÓN OCUPADA SEGÚN PRINCIPALES CARACTERÍSTICAS, 2007-2017
(Miles de personas)

Principales características	Anual											Variación 2017 / 2016	
	2007	2008	2009	2010	2011	2012	2013	2014	2015	2016	2017	Absoluta	%
Total	**14 197,9**	**14 459,6**	**14 762,4**	**15 092,5**	**15 307,4**	**15 542,7**	**15 682,9**	**15 796,8**	**15 919,2**	**16 197,1**	**16 511,0**	**313,9**	**1,9**
Hombre	7 990,9	8 151,0	8 271,2	8 427,4	8 554,5	8 719,7	8 793,9	8 881,1	8 971,7	9 097,0	9 211,2	114,2	1,3
Mujer	6 207,0	6 308,6	6 491,2	6 665,2	6 753,0	6 823,0	6 888,9	6 915,7	6 947,5	7 100,1	7 299,8	199,7	2,8
Grupo de edad													
14 a 24 años	3 167,5	3 251,2	3 261,1	3 247,6	3 193,8	3 203,2	3 155,7	3 033,6	2 933,9	2 865,1	2 873,3	8,2	0,3
25 a 44 años	6 961,4	6 976,2	7 110,6	7 248,0	7 375,6	7 484,7	7 565,3	7 623,6	7 681,9	7 834,6	7 947,7	113,1	1,4
45 y más años	4 069,0	4 232,3	4 390,8	4 596,9	4 738,0	4 854,8	4 961,9	5 139,6	5 303,4	5 497,4	5 690,1	192,6	3,5
Nivel de educación													
Primaria o menos	4 484,7	4 441,4	4 446,3	4 438,7	4 384,5	4 176,3	4 218,4	4 245,6	4 198,1	4 222,5	4 211,9	- 10,6	- 0,2
Secundaria	5 879,5	6 039,5	6 061,9	6 310,5	6 341,8	6 448,4	6 622,2	6 724,2	6 981,1	6 871,9	7 100,0	228,1	3,3
Superior 1/	3 833,6	3 978,4	4 254,1	4 339,7	4 580,1	4 917,2	4 837,0	4 822,8	4 737,4	5 096,0	5 191,0	95,0	1,9
NEP	0,0	0,3	0,2	3,7	1,0	0,9	5,3	4,2	2,6	6,8	8,1	1,3	19,8
Tamaño de empresa													
De 1 a 10	10 692,3	10 707,5	10 813,2	11 093,1	11 106,5	11 025,8	11 122,0	11 176,8	11 339,2	11 574,6	11 916,2	341,5	3,0
De 11 a 50	990,9	1 096,4	1 130,4	1 121,3	1 099,9	1 177,7	1 231,4	1 194,9	1 219,0	1 169,5	1 209,5	40,0	3,4
51 y más	2 366,5	2 502,1	2 661,6	2 688,9	2 868,3	3 063,8	3 132,3	3 228,4	3 188,2	3 290,5	3 196,6	- 93,9	- 2,9
NEP	148,2	153,6	157,1	189,3	232,8	275,5	197,1	196,8	172,9	162,5	188,7	26,2	16,1
Ramas de actividad 2/													
Agricultura/Pesca/Minería	-	4 153,0	4 152,0	4 056,6	4 146,8	4 041,3	4 054,2	4 113,9	4 283,2	4 292,6	4 266,5	- 26,1	- 0,6
Manufactura	-	1 593,1	1 560,1	1 588,5	1 547,2	1 625,5	1 588,0	1 506,4	1 501,7	1 541,7	1 551,7	9,9	0,6
Construcción	-	665,4	737,2	843,5	866,7	918,0	975,7	1 014,4	1 043,6	997,3	957,1	- 40,2	- 4,0
Comercio	-	2 649,4	2 678,3	2 792,4	2 788,1	2 938,0	3 008,3	3 007,1	2 889,7	2 965,0	3 109,6	144,6	4,9
Transportes y Comunicaciones	-	1 153,9	1 156,7	1 197,4	1 226,6	1 190,2	1 205,7	1 270,0	1 314,6	1 361,7	1 413,2	51,5	3,8
Otros servicios 3/	-	4 244,8	4 478,2	4 614,1	4 732,0	4 829,7	4 851,0	4 885,0	4 886,5	5 038,8	5 212,9	174,1	3,5

1/ Incluye superior no universitaria, universitaria y postgrado.
2/ Se utilizó CIIU revisión 4 a partir del año 2008.
3/ Comprende: Intermediación Financiera, Actividad Inmobiliaria, Empresarial y de Alquiler, Enseñanza, Administración Pública, Defensa, Planes de Seguridad Social, Actividades de Servicios Sociales y de Salud.

Fuente: Instituto Nacional de Estadística e Informática - Encuesta Nacional de Hogares.

3.4.6 Evolución del empleo en Lima Metropolitana

En el año 2017, en Lima Metropolitana, la población económicamente activa ocupada creció en 1,3%. Dicho comportamiento ha sido resultado de incrementos del empleo en las empresas de 1 a 10 trabajadores (3,3%), así como en los ocupados en condición de independientes (1,5%).

GRÁFICO Nº 3.12
LIMA METROPOLITANA: POBLACIÓN OCUPADA, 2007-2017
(Miles de personas)

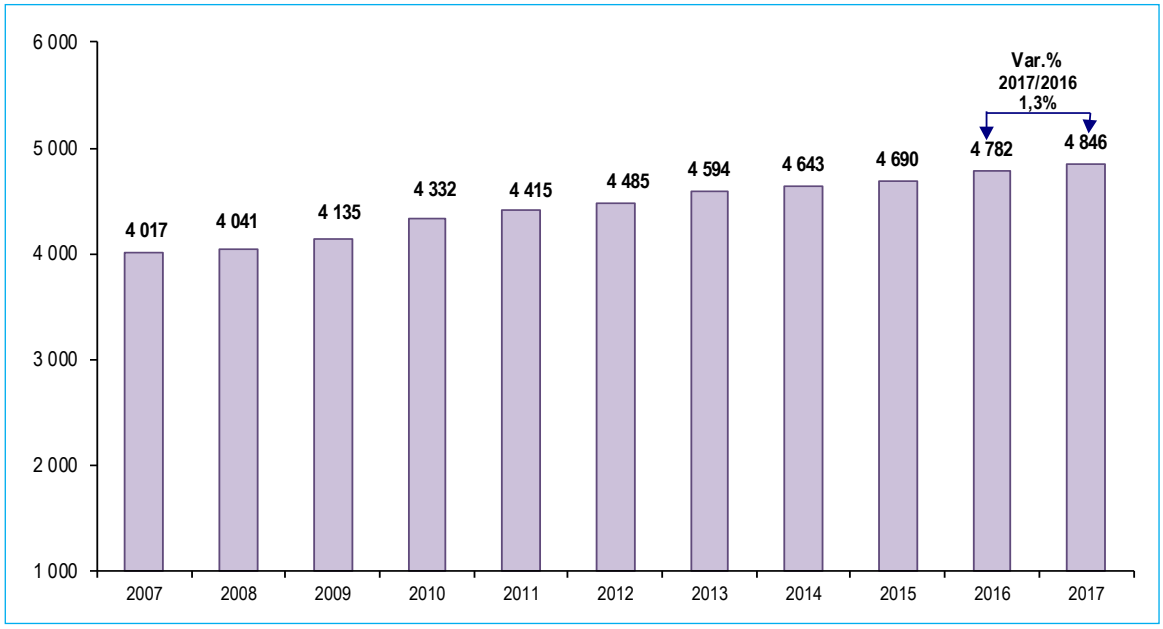

Fuente: Instituto Nacional de Estadística e Informática - Encuesta Permanente de Empleo.

CUADRO N° 3.8
LIMA METROPOLITANA: POBLACIÓN OCUPADA SEGÚN PRINCIPALES CARACTERÍSTICAS, 2007-2017
(Miles de personas)

Principales características	Anual											Variación: 2017/2016	
	2007	2008	2009	2010	2011	2012	2013	2014	2015	2016	2017	Absoluta	Var.%
Total	**4 016,7**	**4 040,9**	**4 135,4**	**4 332,1**	**4 414,8**	**4 484,9**	**4 594,2**	**4 642,6**	**4 689,9**	**4 782,2**	**4 846,0**	**63,8**	**1,3**
Sexo													
Hombre	2 246,5	2 278,7	2 293,7	2 396,4	2 460,7	2 488,1	2 534,1	2 538,7	2 576,0	2 630,2	2 645,2	15,1	0,6
Mujer	1 770,2	1 762,2	1 841,7	1 935,7	1 954,1	1 996,8	2 060,0	2 103,9	2 113,9	2 152,0	2 200,7	48,7	2,3
Grupo de edad													
De 14 a 24 años	942,5	922,8	905,6	970,2	972,8	989,3	979,7	921,0	951,9	969,3	961,9	- 7,4	- 0,8
De 25 a 44 años	2 128,0	2 159,1	2 229,1	2 294,7	2 366,1	2 395,6	2 470,9	2 535,1	2 547,9	2 592,8	2 605,6	12,7	0,5
De 45 y más años	946,2	959,0	1 000,6	1 067,2	1 076,0	1 100,0	1 143,6	1 186,5	1 190,2	1 220,1	1 278,5	58,4	4,8
Categoría de Ocupación 1/													
Independiente	1 366,8	1 339,8	1 375,9	1 498,8	1 479,9	1 447,3	1 515,8	1 472,0	1 514,1	1 583,0	1 606,8	23,9	1,5
Dependiente	2 438,0	2 506,8	2 548,6	2 605,7	2 711,0	2 839,5	2 847,3	2 957,9	2 964,8	2 995,0	3 038,1	43,1	1,4
Trabajador No Remunerado	211,9	194,3	203,7	227,6	223,9	198,1	231,1	212,8	211,1	204,2	201,0	- 3,2	- 1,6
Tamaño de empresa													
De 1 a 10 trabajadores	2 589,0	2 489,9	2 560,0	2 731,8	2 710,7	2 678,8	2 759,3	2 731,6	2 770,4	2 831,0	2 925,4	94,4	3,3
De 11 a 50 trabajadores	409,2	421,2	420,3	442,2	471,0	482,6	460,4	455,0	481,1	483,4	480,7	- 2,8	- 0,6
De 51 y más trabajadores	1 018,5	1 129,8	1 155,1	1 158,1	1 233,1	1 323,6	1 374,4	1 456,1	1 438,5	1 467,8	1 439,9	- 27,9	- 1,9

1/ En categoría de ocupación los Independientes comprende: Empleador o Patrono y Trabajador Independiente; y los Dependientes comprende: Empleado, Obrero y Trabajador del Hogar.

Fuente: Instituto Nacional de Estadística e Informática - Encuesta Permanente de Empleo.

3.4.7 Evolución de la población adecuadamente empleada

La población adecuadamente empleada de Lima Metropolitana se situó en 3 millones 99 mil 300 personas, comparado con el año 2016 disminuyó en 0,2%, lo que equivale a 4 mil 800 personas.

GRÁFICO Nº 3.13
LIMA METROPOLITANA: POBLACIÓN CON EMPLEO ADECUADO, 2007-2017
(Miles de personas)

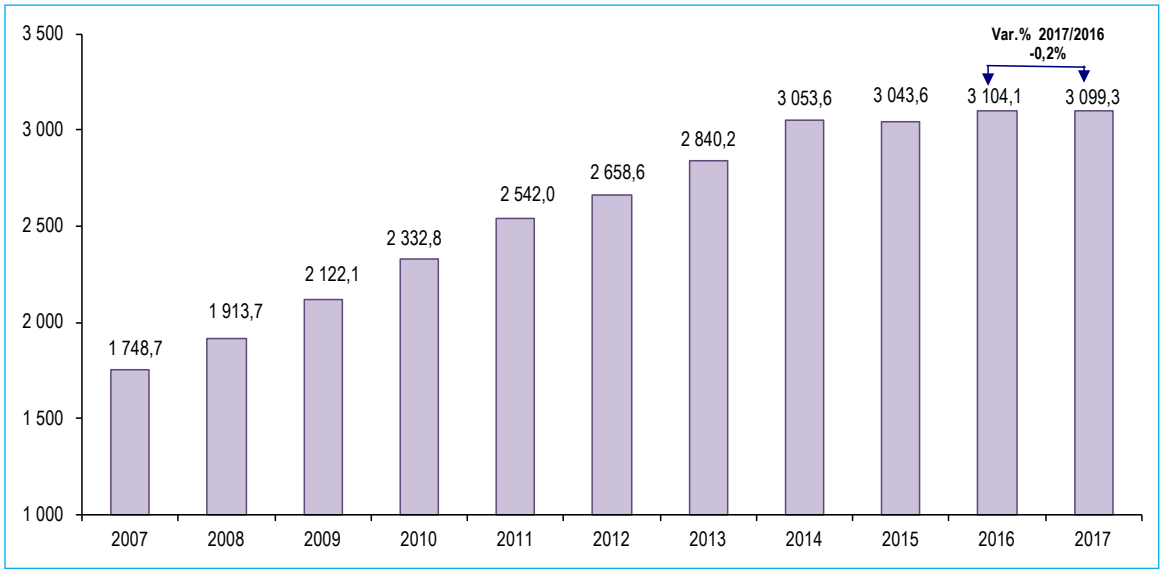

Fuente: Instituto Nacional de Estadística e Informática - Encuesta Permanente de Empleo.

3.4.8 Ingreso promedio mensual

En el año 2017, el ingreso promedio mensual de los trabajadores de Lima Metropolitana, comparado con lo alcanzado el año anterior se incrementó en 1,4%. Este comportamiento se registró principalmente en los ocupados de 14 a 24 años de edad (1,9%), los que cuentan con educación superior universitaria (2,3%) y los ocupados en empresas de 11 a 50 trabajadores (6,3%).

GRÁFICO Nº 3.14
LIMA METROPOLITANA: INGRESO PROMEDIO MENSUAL PROVENIENTE DEL TRABAJO 2007 – 2017
(Soles corrientes)

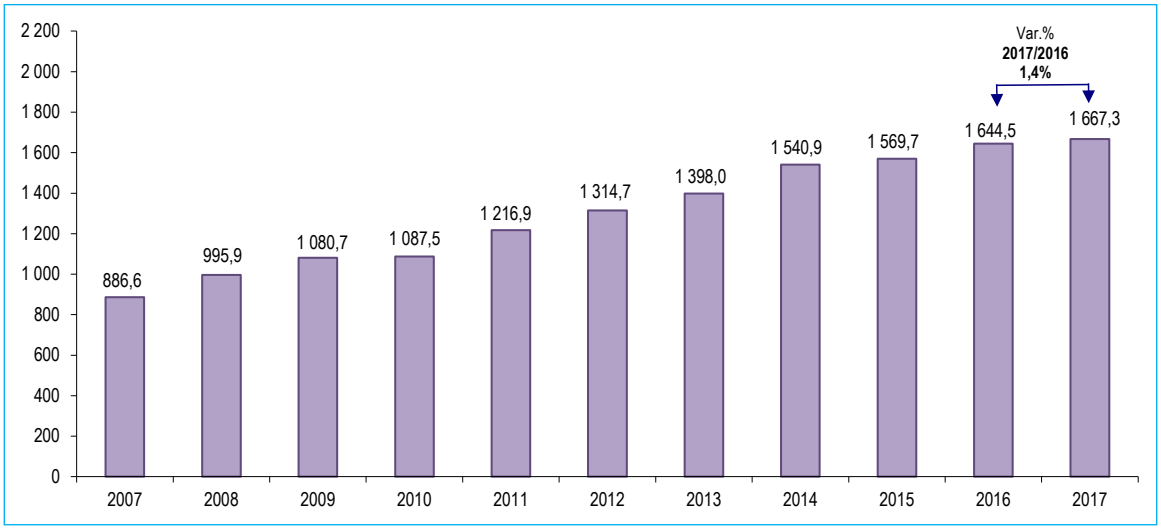

Fuente: Instituto Nacional de Estadística e Informática - Encuesta Permanente de Empleo.

CUADRO N° 3.9
LIMA METROPOLITANA: INGRESO PROMEDIO MENSUAL PROVENIENTE DEL TRABAJO, SEGÚN PRINCIPALES CARACTERÍSTICAS, 2007-2017
(Soles corrientes)

Principales características	Anual											Var. (%) 2017/2016
	2007	2008	2009	2010	2011	2012	2013	2014	2015	2016	2017	
Total	**886,6**	**995,9**	**1 080,7**	**1 087,5**	**1 216,9**	**1 314,7**	**1 398,0**	**1 540,9**	**1 569,7**	**1 644,5**	**1 667,3**	**1,4**
Sexo												
Hombre	1 041,0	1 145,2	1 251,8	1 268,0	1 418,2	1 534,9	1 631,9	1 785,6	1 812,1	1 881,1	1 919,2	2,0
Mujer	682,1	795,6	857,6	851,9	950,6	1 028,6	1 096,0	1 232,9	1 262,2	1 345,0	1 353,9	0,7
Grupo de edad												
14 a 24 años	563,8	624,9	678,4	691,4	758,3	843,6	881,8	940,3	974,0	1 012,3	1 031,2	1,9
25 a 44 años	943,4	1 068,9	1 142,8	1 169,3	1 299,1	1 393,5	1 506,3	1 639,9	1 671,5	1 761,3	1 778,2	1,0
45 a más años	1 055,0	1 162,7	1 274,1	1 240,6	1 419,0	1 542,0	1 570,1	1 766,5	1 793,3	1 866,3	1 886,1	1,1
Nivel educativo												
Primaria	512,0	573,5	629,1	676,9	744,3	803,5	876,7	952,7	1 018,2	1 037,2	1 032,8	- 0,4
Secundaria	648,3	738,5	787,4	836,5	911,1	996,1	1 075,3	1 160,4	1 204,6	1 243,3	1 251,7	0,7
Sup. no universitaria	867,6	982,1	1 041,6	1 082,2	1 146,4	1 251,8	1 329,4	1 454,1	1 485,7	1 498,5	1 528,8	2,0
Sup. universitaria	1 754,4	1 840,2	2 006,6	1 936,2	2 186,0	2 238,2	2 322,6	2 514,3	2 519,8	2 663,3	2 725,0	2,3
Categoría de ocupación												
Independiente	761,8	851,3	939,9	997,5	1 103,2	1 236,2	1 321,8	1 469,2	1 556,5	1 606,9	1 592,0	- 0,9
Dependiente	956,7	1 073,3	1 156,8	1 139,3	1 279,0	1 354,7	1 438,5	1 576,6	1 576,5	1 664,3	1 707,1	2,6
Tamaño de empresa												
De 1 a 5 personas	643,7	713,3	788,1	837,6	923,2	1 005,9	1 099,2	1 222,6	1 284,0	1 316,4	1 315,3	- 0,1
De 6 a 10 personas	901,3	968,6	1 097,9	1 069,2	1 181,2	1 332,6	1 352,0	1 466,8	1 639,5	1 658,0	1 613,2	- 2,7
De 11 a 50 personas	1 002,4	1 139,5	1 170,4	1 191,9	1 318,6	1 446,3	1 493,7	1 585,5	1 559,4	1 755,7	1 866,3	6,3
De 51 a más personas	1 337,5	1 461,8	1 571,7	1 532,1	1 710,5	1 769,6	1 863,8	2 029,1	2 008,5	2 123,1	2 205,8	3,9

Fuente: Instituto Nacional de Estadística e Informática – Encuesta Permanente de Empleo.

3.4.9 Evolución de la desnutrición crónica

En el año 2017, la tasa de desnutrición crónica de niños/as menores de 5 años de edad se ubicó en 12,9%, disminuyendo en 0,2 punto porcentual respecto al nivel observado en el año 2016. En el área rural esta dolencia enfermedad afectó al 25,3% de la población menor de 5 años, respecto al año 2016 disminuyó en 1,2 puntos porcentuales, en cambio en el área urbana incidió en 8,2% aumentando ligeramente en 0,3 punto porcentual.

CUADRO N° 3.10
PERÚ: PORCENTAJE DE NIÑOS MENORES DE 5 AÑOS DE EDAD CON DESNUTRICIÓN CRÓNICA, SEGÚN ÁREA DE RESIDENCIA, 2007-2017
(Patrón de referencia OMS)
(Porcentaje respecto del total de niños menores de 5 años)

Área de residencia	Anual											Variación absoluta 2017/2016
	2007	2008	2009	2010	2011	2012	2013	2014	2015	2016	2017	
Total	**28,5**	**27,5**	**23,8**	**23,2**	**19,5**	**18,1**	**17,5**	**14,6**	**14,4**	**13,1**	**12,9**	**-0,2**
Urbana	15,6	16,2	14,2	14,1	10,1	10,5	10,3	8,3	9,2	7,9	8,2	0,3
Rural	45,7	44,3	40,3	38,8	37,0	31,9	32,3	28,8	27,7	26,5	25,3	-1,2

Fuente: Instituto Nacional de Estadística e Informática- Encuesta Demográfica y de Salud Familiar.

3.4.10 Evolución del acceso a servicios básicos en el hogar

El acceso a los servicios básicos de la vivienda se viene incrementando en el país. En el año 2017, el 88,1% disponía de servicio de agua potable por red pública y el 70,1% de los hogares tenía servicio de desagüe por red pública. Asimismo, el acceso al alumbrado eléctrico mediante red pública llegó al 94,8% de los hogares.

GRÁFICO Nº 3.15
PERÚ: HOGARES CON ACCESO A AGUA POTABLE POR RED PÚBLICA, SEGÚN ÁREA DE RESIDENCIA, 2007-2017
(Porcentaje respecto del total de hogares)

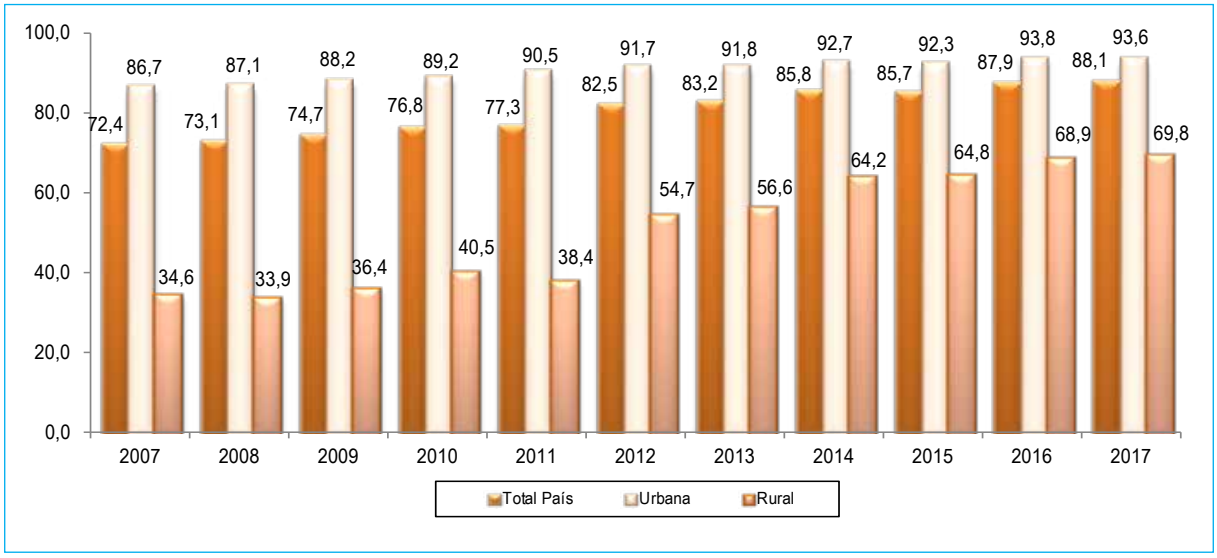

Fuente: Instituto Nacional de Estadística e Informática- Encuesta Nacional de Hogares.

GRÁFICO Nº 3.16
PERÚ: HOGARES CON SERVICIO DE DESAGUE POR RED PÚBLICA, SEGÚN ÁREA DE RESIDENCIA, 2007- 2017
(Porcentaje respecto del total de hogares)

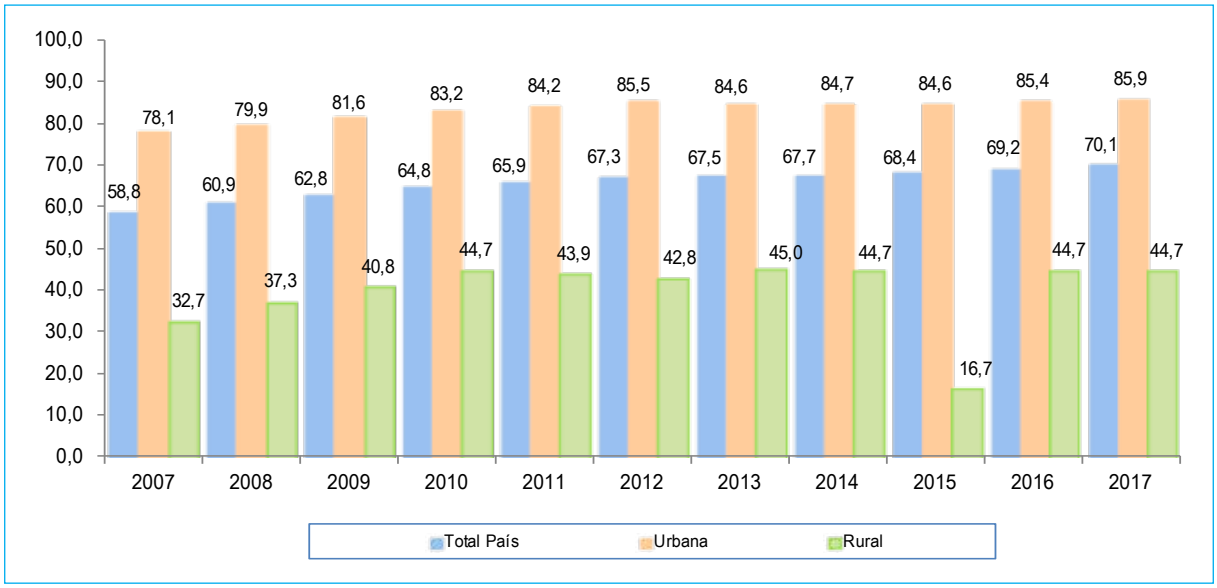

Fuente: Instituto Nacional de Estadística e Informática- Encuesta Nacional de Hogares.

GRÁFICO Nº 3.17
PERÚ: HOGARES CON ALUMBRADO ELÉCTRICO, SEGÚN ÁREA DE RESIDENCIA, 2007-2017
(Porcentaje respecto del total de hogares)

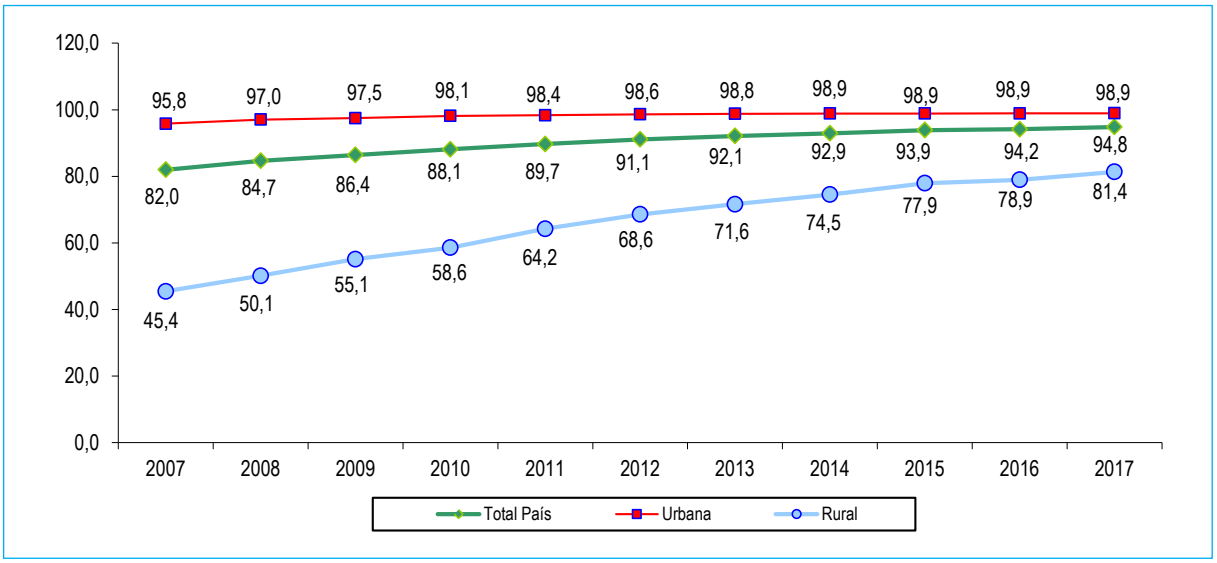

Fuente: Instituto Nacional de Estadística e Informática- Encuesta Nacional de Hogares.

3.4.11 Evolución del acceso a las tecnologías de información y comunicación y equipamiento en los hogares

En el año 2017, el 90,2% de los hogares disponían de telefonía móvil o celular y el 21,9% de telefonía fija. Los hogares con telefonía móvil se han incrementado respecto al año anterior en 1,3 puntos porcentuales. Por otro lado, el 33,2% de los hogares tienen al menos una computadora y el 28,2% tiene acceso a Internet desde sus hogares.

GRÁFICO Nº 3.18
PERÚ: HOGARES CON ACCESO A LA TELEFONÍA FIJA Y MÓVIL, 2007-2017
(Porcentaje respecto del total de hogares)

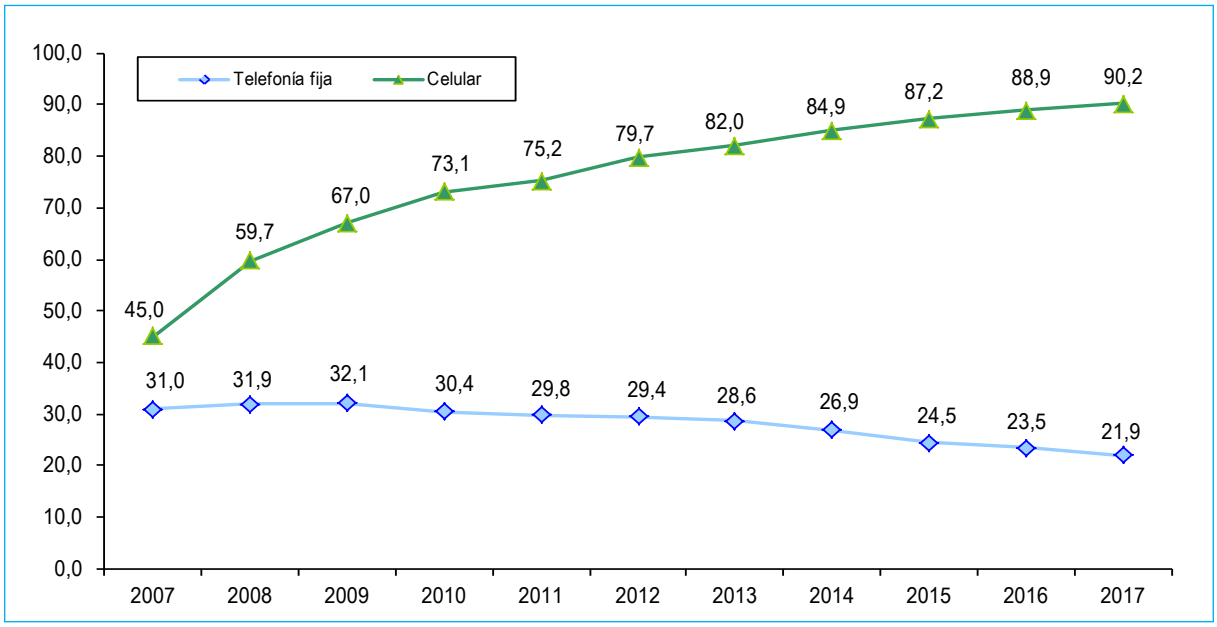

Fuente: Instituto Nacional de Estadística e Informática- Encuesta Nacional de Hogares.

GRÁFICO Nº 3.19
PERÚ: HOGARES CON AL MENOS UNA COMPUTADORA Y ACCESO A INTERNET 2007-2017
(Porcentaje respecto al total de hogares)

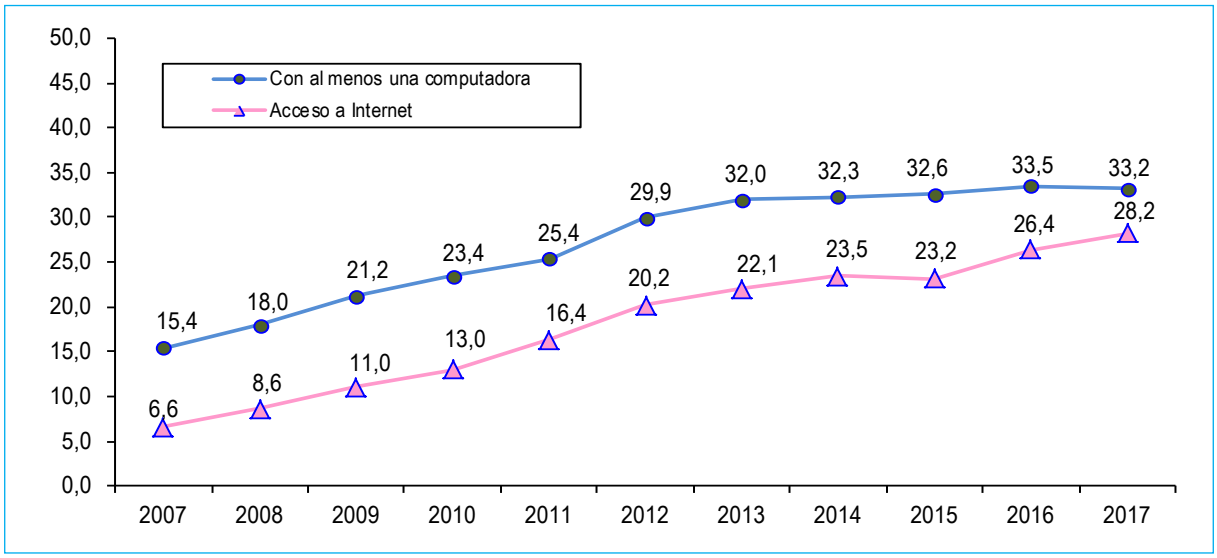

Fuente: Instituto Nacional de Estadística e Informática- Encuesta Nacional de Hogares.

• Equipamiento del hogar

En los últimos años los hogares han incrementado la adquisición de equipos y artefactos electrodomésticos. Así, en el 2017 el 79,2% de los hogares disponía de televisor a color, el 87,6% de cocina a gas, el 52,2% tenía refrigeradora o congeladora, el 27,8% poseía lavadora y el 10,9% tenía auto o camioneta. Respecto al 2016 se aprecia un incremento de 1,8 puntos porcentuales en hogares con cocina a gas, 1,0 punto porcentual los que tienen lavadora, 0,7 punto porcentual los hogares que tienen refrigeradora y 0,2 punto porcentual los que disponen de auto.

GRÁFICO Nº 3.20
PERÚ: HOGARES CON TENENCIA DE TELEVISIÓN A COLOR, COCINA A GAS, REFRIGERADORA, LAVADORA, AUTO O CAMIÓN, 2007-2017
(Porcentaje respecto al total de hogares)

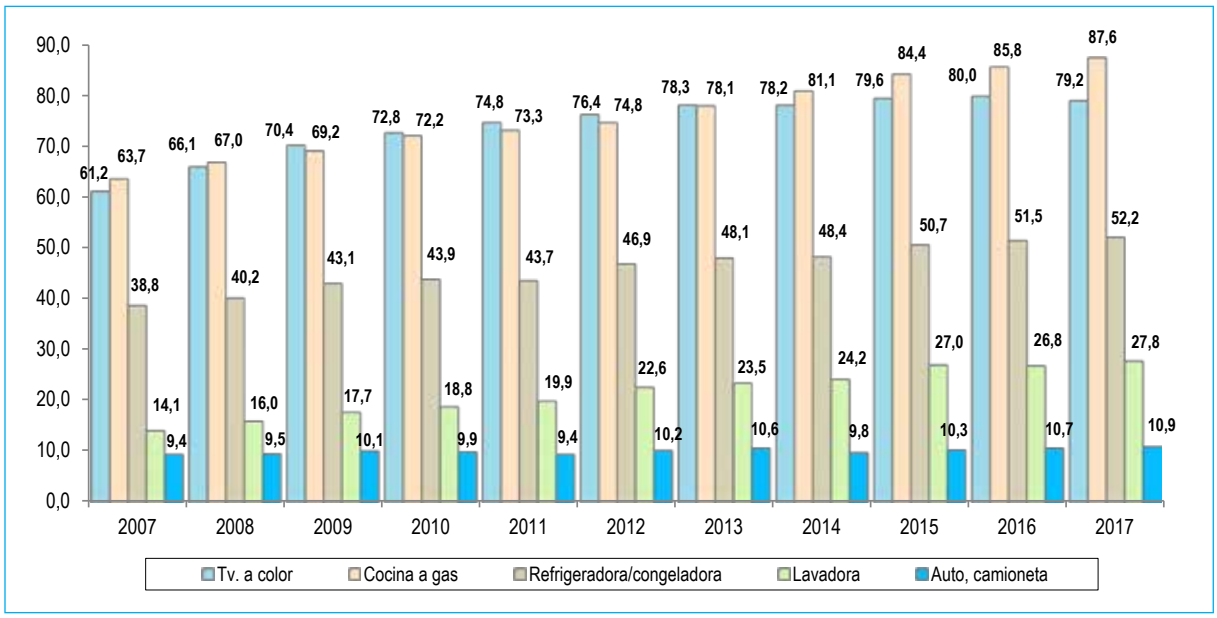

Fuente: Instituto Nacional de Estadística e Informática- Encuesta Nacional de Hogares.

CAPÍTULO

IV

MULTIDIMENSIONALIDAD DE LA POBREZA

IV. Multidimensionalidad de la Pobreza

4.1 La pobreza un fenómeno multidimensional

Estudios e investigadores especializados han demostrado que la pobreza es un fenómeno multidimensional y multicasual, por ello vivir en pobreza no solo implica la falta de bienes o servicios necesarios para el bienestar material, sino también la oportunidad de vivir una vida digna. Los años de vida pueden acortarse prematuramente o puede discurrir difícil, dolorosa o riesgosa, asimismo, puede estar privada de conocimientos y comunicación. También se puede denegar la confianza y el respeto por sí mismo, así como el respeto de los demás. Todos son aspectos de la pobreza que limitan y afectan la vida de las personas.

Un aspecto de la pobreza es aquella que se mide con el indicador de pobreza monetaria; respecto a la disponibilidad de recursos en relación a un mínimo, mide la adecuación o no de los recursos estos respecto a un mínimo (línea de pobreza total o extrema). Este método, no considera las condiciones materiales de vida que son producto de la acumulación en activos en el tiempo o de servicios prestados por el estado. El patrimonio de los hogares no está comprendido en la estimación de la pobreza monetaria. Aunque este concepto se ocupa de una dimensión importante de la pobreza, muestra solo una imagen parcial de las muchas formas en que se afecta la vida humana. Es probable de que alguien disfrute de buena salud y viva mucho tiempo pero es analfabeto, con lo cual queda excluido del aprendizaje, de la comunicación y la interacción con otros. Otra persona, puede estar alfabetizada y haber estudiado educación universitaria pero está susceptible de morir de forma prematura por enfermedades epidemiológicas o por accidente. Otra tercera persona, puede estar excluida de la participación en el importante proceso de adopción de decisiones que afectan su vida.

Con la finalidad de conocer las otras dimensiones de la pobreza, el Instituto Nacional de Estadística e Informática desde hace algunos años viene presentando algunas otras dimensiones de la pobreza, tales como la pobreza por Necesidades Básicas Insatisfechas y la pobreza medida por déficit calórico.

4.1.1 Evolución de las Necesidades Básicas Insatisfechas -NBI

Se considera población con al menos una Necesidad Básica Insatisfecha, a aquella que padece de al menos una de las cinco siguientes carencias: i) a los que residen en viviendas con características físicas inadecuadas, es decir en viviendas con paredes exteriores de estera, o de quincha, piedra con barro o madera y piso de tierra; ii) a la población que pertenece a hogares en viviendas en hacinamiento (más de 3 personas por habitación, sin contar con el baño, cocina, pasadizo y garaje); iii) a los que residen en viviendas sin ningún tipo de servicio higiénico; iv) a la población en hogares con niños y niñas de 6 a 12 años de edad que no asisten al colegio; v) población en hogares con alta dependencia económica, es decir a aquella que residen en hogares cuyo jefe de hogar tiene primaria incompleta (hasta segundo año) y con 4 o más personas por ocupado o sin ningún miembro ocupado.

En el año 2017, el 18,0% de la población del país habitaba en hogares con al menos una Necesidad Básica Insatisfecha, respecto a lo registrado el año 2016 (18,7%) disminuyó en 0,7 punto porcentual. Entre el 2012-2017 decreció en 3,6 puntos porcentuales y respecto al año 2007 en 12,3 puntos porcentuales, al pasar de 30,3% a 18,0% en el 2017.

GRÁFICO Nº 4.1
PERÚ: EVOLUCIÓN DE LA POBLACIÓN CON AL MENOS UNA NECESIDAD BÁSICA INSATISFECHA, 2007 - 2017
(Porcentaje respecto del total de población)

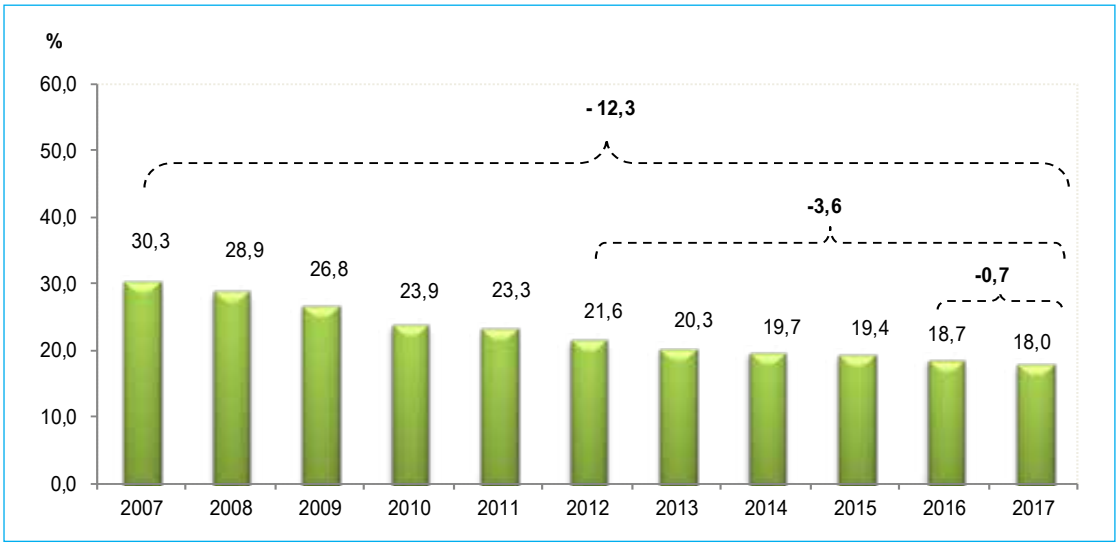

Fuente: Instituto Nacional de Estadística e Informatica - Encuesta Nacional de Hogares.

El promedio nacional oculta los contrastes de la incidencia de las carencias entre Lima Metropolitana con el interior del país, entre las áreas urbana y rural y entre regiones naturales. Así, mientras que las carencias de necesidades básicas afectaron al 8,2% de los habitantes de la ciudad capital, en el área rural afectó al 35,9% de la población, siendo casi el triple del área urbana (12,8%). Entre los años 2016 y 2017, la población con al menos una NBI disminuyó en 0,4 y 1,1 puntos porcentuales en el área urbana y rural, respectivamente. Entre el 2007-2017, la población con alguna NBI, en el área urbana se redujo en 6,3 puntos porcentuales y en el área rural en 23,2 puntos porcentuales.

CUADRO N° 4.1
PERÚ: EVOLUCIÓN DE LA POBLACIÓN CON AL MENOS UNA NECESIDAD BÁSICA INSATISFECHA, SEGÚN ÁMBITO GEOGRÁFICO, 2007 - 2017
(Porcentaje respecto del total de población)

Ámbito geográfico	Anual											Variación (en puntos porcentuales)	
	2007	2008	2009	2010	2011	2012	2013	2014	2015	2016	2017	2017-2016	2017-2007
Total	**30,3**	**28,9**	**26,8**	**23,9**	**23,3**	**21,6**	**20,3**	**19,7**	**19,4**	**18,7**	**18,0**	**-0,7**	**-12,3**
Urbana	19,1	19,5	18,5	15,8	15,8	14,4	14,0	13,9	13,7	13,2	12,8	-0,4	-6,3
Rural	59,1	53,5	49,6	46,5	44,9	43,0	39,7	37,9	37,7	37,0	35,9	-1,1	-23,2
Región natural													
Costa	16,4	17,5	16,5	14,0	14,5	12,9	12,4	12,0	11,3	10,8	11,1	0,3	-5,3
Sierra	41,9	36,5	32,5	28,8	27,4	26,0	23,9	22,4	22,6	22,1	20,8	-1,3	-21,1
Selva	57,3	56,0	55,0	52,5	49,6	46,9	46,3	45,7	45,6	43,8	41,1	-2,7	-16,2
Dominio geográfico													
Costa urbana	18,7	20,1	18,7	16,0	16,0	14,5	14,1	13,4	13,6	12,6	13,4	0,8	-5,3
Costa rural	47,1	45,9	45,9	44,3	40,8	37,6	30,3	28,6	27,7	28,6	28,3	-0,3	-18,8
Sierra urbana	23,0	20,9	20,0	15,9	15,1	14,1	13,1	12,9	13,8	14,0	13,0	-1,0	-10,0
Sierra rural	57,2	49,5	43,3	40,2	38,6	37,2	34,0	32,0	31,7	30,9	29,5	-1,4	-27,7
Selva urbana	44,9	44,2	42,2	41,0	36,7	34,8	35,0	35,4	35,5	33,3	29,5	-3,8	-15,4
Selva rural	71,3	70,0	70,4	66,7	66,2	63,3	61,6	60,3	60,6	59,8	59,3	-0,5	-12,0
Lima Metropolitana	11,6	12,7	12,0	9,8	11,0	9,5	9,3	9,6	8,4	8,2	8,2	0,0	-3,4

Fuente: Instituto Nacional de Estadística e Informatica - Encuesta Nacional de Hogares.

4.1.2 Indicadores de Necesidades Básicas Insatisfechas

Un análisis del indicador sintético de NBI por componentes permite conocer cuáles son las necesidades básicas insatisfechas de mayor incidencia en la población, información necesaria para la formulación y ejecución de políticas y programas sociales orientados a su atención.

De los cinco indicadores de necesidades básicas que componen el indicador global de NBI, las características asociadas a la calidad de la vivienda y el acceso a los servicios públicos son las de mayor incidencia. Así, en el año 2017, el 7,4% de la población carece de servicios higiénicos, el 7,0% se encuentra en hogares hacinados, el 6,0% reside en viviendas con características físicas inadecuadas, el 1,1% reside en hogares con alta dependencia económica y el 0,7% reside en hogares donde existe al menos un niño entre los 6 y 12 años de edad que no asiste a la escuela.

CUADRO N° 4.2
PERÚ: INDICADORES QUE COMPONEN LAS NECESIDADES BÁSICAS INSATISFECHAS, 2007 - 2017
(Porcentaje respecto del total de población)

Indicadores de NBI	Anual										
	2007	2008	2009	2010	2011	2012	2013	2014	2015	2016	2017
Con al menos una NBI	**30,3**	**28,9**	**26,8**	**23,9**	**23,3**	**21,6**	**20,3**	**19,7**	**19,4**	**18,7**	**18,0**
Con 1 NBI	21,6	20,6	20,1	18,2	17,9	16,5	15,9	15,6	15,6	14,9	14,4
Con 2 a 5 NBI	8,7	8,2	6,7	5,7	5,4	5,1	4,4	4,1	3,8	3,7	3,6
Población en viviendas con características físicas inadecuadas	9,1	9,0	8,1	7,2	7,4	6,8	6,9	6,7	6,5	6,3	6,0
Población en viviendas con hacinamiento	12,3	11,6	11,0	9,6	9,6	8,9	8,3	7,6	7,4	7,3	7,0
Población en viviendas sin servicios higiénicos	16,9	15,6	13,6	11,9	10,7	9,6	8,5	8,2	8,0	7,8	7,4
Población en hogares con niños que no asisten a la escuela	1,4	1,3	1,1	1,3	1,1	1,3	1,2	0,7	0,6	0,7	0,7
Población en hogares con alta dependencia económica	1,3	1,4	1,1	0,9	1,1	0,9	0,9	1,1	1,1	1,1	1,1

Fuente: Instituto Nacional de Estadística e Informatica - Encuesta Nacional de Hogares.

4.2 Método Integrado (MI)

Ante las limitaciones que presenta el método de Necesidades Básicas Insatisfechas, por no incorporar en sus indicadores los efectos o cambios de la coyuntura, se hace necesario complementar sus alcances estructurales, con el enfoque de Línea de Pobreza, en la perspectiva de dimensionar el fenómeno con una visión más amplia y comprensiva.

Al respecto, el cuadro que sigue muestra un posible uso conjunto de ambas aproximaciones metodológicas, derivadas del cruce de NBI y LP. Esta forma de medir la pobreza se denomina **Método Integrado (MI)**. Este método permite captar algunos rasgos descriptivos de la heterogeneidad de la pobreza. Así, se genera grupos de población, susceptibles de atribuirles una connotación particular: **i)** Pobres por gasto y por necesidades básicas insatisfechas **(pobres crónicos)**, **ii)** Los que poseen un gasto adecuado pero no satisfacen sus necesidades básicas **(pobres estructurales)**, **iii)** Los que cubren sus necesidades básicas a pesar de un nivel de gasto insuficiente **(pobres coyunturales)**, **iv)** Los no pobres y sin NBI **(socialmente integrados)**.

De acuerdo a esta clasificación en el año 2017, el 31,4% de la población total del país, estaba afectada de algún tipo de pobreza, es decir, o eran pobres por insuficiencia de gastos de consumo (pobres por línea de pobreza) o tenían sus necesidades básicas insatisfechas (pobres por NBI). En esta situación se encuentra, el 17,7% de la población de Lima Metropolitana y el 37,9% de la población al interior del país (resto de país).

Los diferentes tipos de pobreza que afecta a la población están relacionados con las dimensiones de la exclusión social (económica, social y política). **Así, la pobreza estructural o endémica (pobres sólo por NBI)** afecta al 9,7% de la población del país, principalmente a los habitantes de las zonas rurales deprimidas, involucra las tres dimensiones de la exclusión social. Para las personas que pertenecen a esta categoría, las oportunidades de empleo son muy reducidas, los servicios sociales inexistentes o de muy baja calidad y no cuentan con canales para hacer efectiva su participación política como ciudadanos. Por lo general, tampoco tienen un acceso fluido y continuo al transporte y a los medios de comunicación. A nivel de región natural, la mayor proporción de población afectada por este tipo de pobreza está en la Selva (23,1%).

La pobreza crónica (pobres por NBI y gasto) afectó al 8,3% de la población del país, principalmente a los habitantes de zonas rurales (19,7%). Este tipo de pobreza se relaciona tanto con la exclusión económica – debido a los enormes obstáculos que enfrentan quienes la sufren para acceder al mercado de trabajo formal, como en la exclusión social por la baja calidad de los escasos servicios sociales que reciben.

Los pobres coyunturales o recientes (pobres sólo por gasto), este tipo de pobres sufren principalmente los efectos de la exclusión económica, pero no los de la exclusión social y política en la misma intensidad que los pobres estructurales y crónicos. Su pobreza es resultado de la crisis económica que limita las oportunidades de empleo y reduce significativamente los niveles de ingreso. Por esta razón, son los primeros en beneficiarse del crecimiento y la estabilidad económica. El 13,4% de la población del país son pobres coyunturales, este tipo de pobreza afectó al 10,2% de la población del área urbana y al 24,7% de la rural.

CUADRO N° 4.3
PERÚ: POBLACIÓN CON ALGÚN TIPO DE POBREZA, SEGÚN ÁMBITO GEOGRÁFICO, 2007-2017
(Porcentaje respecto del total de población)

Tipo de pobreza /Ámbito geográfico	2007	2008	2009	2010	2011	2012	2013	2014	2015	2016	2017
Total	**100,0**	**100,0**	**100,0**	**100,0**	**100,0**	**100,0**	**100,0**	**100,0**	**100,0**	**100,0**	**100,0**
Población con algún tipo de pobreza 1/	**50,5**	**47,9**	**44,3**	**41,1**	**38,6**	**36,4**	**34,3**	**33,2**	**32,6**	**31,3**	**31,4**
Pobres coyunturales 2/	20,2	19,1	17,4	17,2	15,3	14,8	14,0	13,5	13,3	12,7	13,4
Pobres estructurales 3/	8,1	10,6	10,8	10,3	10,8	10,6	10,4	10,4	10,9	10,6	9,7
Pobres crónicos 4/	22,2	18,2	16,0	13,6	12,5	11,0	9,9	9,3	8,5	8,1	8,3
Socialmente integrados 5/	**49,5**	**52,1**	**55,7**	**58,9**	**61,4**	**63,6**	**65,7**	**66,8**	**67,4**	**68,7**	**68,6**
Lima Metropolitana	**100,0**	**100,0**	**100,0**	**100,0**	**100,0**	**100,0**	**100,0**	**100,0**	**100,0**	**100,0**	**100,0**
Población con algún tipo de pobreza 1/	**29,5**	**28,3**	**23,3**	**21,4**	**21,6**	**20,1**	**18,4**	**17,6**	**16,7**	**16,6**	**17,7**
Pobres coyunturales 2/	17,9	15,5	11,3	11,6	10,7	10,5	9,1	7,9	8,3	8,4	9,5
Pobres estructurales 3/	4,4	6,6	7,2	5,6	6,0	5,5	5,6	5,8	5,8	5,6	4,4
Pobres crónicos 4/	7,3	6,1	4,8	4,2	5,0	4,0	3,7	3,8	2,6	2,6	3,8
Socialmente integrados 5/	**70,5**	**71,7**	**76,7**	**78,6**	**78,4**	**79,9**	**81,6**	**82,4**	**83,3**	**83,4**	**82,3**
Resto de País	**100,0**	**100,0**	**100,0**	**100,0**	**100,0**	**100,0**	**100,0**	**100,0**	**100,0**	**100,0**	**100,0**
Población en situación de pobreza 1/	**59,7**	**56,6**	**53,5**	**49,9**	**46,2**	**43,7**	**41,6**	**40,4**	**40,0**	**38,2**	**37,9**
Pobres coyunturales 2/	21,2	20,6	20,2	19,7	17,3	16,7	16,2	16,0	15,5	14,7	15,3
Pobres estructurales 3/	9,7	12,4	12,4	12,5	12,9	12,8	12,6	12,6	13,2	12,9	12,2
Pobres crónicos 4/	28,7	23,5	21,0	17,7	15,9	14,2	12,7	11,8	11,2	10,6	10,4
Socialmente integrados 5/	**40,3**	**43,4**	**46,5**	**50,1**	**53,8**	**56,3**	**58,4**	**59,6**	**60,0**	**61,8**	**62,1**
Área de residencia											
Urbana	**100,0**	**100,0**	**100,0**	**100,0**	**100,0**	**100,0**	**100,0**	**100,0**	**100,0**	**100,0**	**100,0**
Población con algún tipo de pobreza 1/	**37,2**	**34,8**	**31,2**	**28,7**	**26,8**	**25,2**	**24,3**	**23,7**	**23,5**	**22,5**	**23,0**
Pobres coyunturales 2/	18,0	15,3	12,8	12,8	11,1	10,8	10,4	9,8	9,8	9,4	10,2
Pobres estructurales 3/	7,0	9,5	9,9	8,6	8,8	8,5	8,3	8,4	9,0	8,7	7,8
Pobres crónicos 4/	12,1	10,1	8,5	7,2	7,0	5,9	5,7	5,5	4,8	4,5	5,0
Socialmente integrados 5/	**62,8**	**65,2**	**68,8**	**71,3**	**73,2**	**74,8**	**75,7**	**76,3**	**76,5**	**77,5**	**77,0**
Rural	**100,0**	**100,0**	**100,0**	**100,0**	**100,0**	**100,0**	**100,0**	**100,0**	**100,0**	**100,0**	**100,0**
Población con algún tipo de pobreza 1/	**84,8**	**82,6**	**79,8**	**76,0**	**72,4**	**69,6**	**64,8**	**62,9**	**62,2**	**60,8**	**60,6**
Pobres coyunturales 2/	25,8	29,0	30,2	29,5	27,5	26,7	25,2	25,0	24,5	23,8	24,7
Pobres estructurales 3/	10,8	13,7	13,1	15,0	16,3	16,6	16,9	16,9	17,1	17,0	16,2
Pobres crónicos 4/	48,2	39,8	36,5	31,5	28,6	26,3	22,8	21,1	20,6	20,0	19,7
Socialmente integrados 5/	**15,2**	**17,4**	**20,2**	**24,0**	**27,6**	**30,4**	**35,2**	**37,1**	**37,8**	**39,2**	**39,4**
Región natural											
Costa	**100,0**	**100,0**	**100,0**	**100,0**	**100,0**	**100,0**	**100,0**	**100,0**	**100,0**	**100,0**	**100,0**
Población con algún tipo de pobreza 1/	**35,4**	**33,8**	**29,7**	**27,2**	**25,7**	**24,0**	**22,8**	**21,6**	**21,1**	**20,0**	**21,2**
Pobres coyunturales 2/	19,0	16,3	13,2	13,2	11,2	11,2	10,7	9,6	9,8	9,2	10,1
Pobres estructurales 3/	6,1	8,5	8,9	7,4	8,0	7,5	7,1	7,2	7,3	7,2	6,8
Pobres crónicos 4/	10,4	9,0	7,5	6,6	6,5	5,4	5,1	4,8	4,0	3,6	4,3
Socialmente integrados 5/	**64,6**	**66,2**	**70,3**	**72,8**	**74,3**	**76,0**	**77,2**	**78,4**	**78,9**	**80,0**	**78,8**
Sierra	**100,0**	**100,0**	**100,0**	**100,0**	**100,0**	**100,0**	**100,0**	**100,0**	**100,0**	**100,0**	**100,0**
Población con algún tipo de pobreza 1/	**66,3**	**62,6**	**58,9**	**55,0**	**51,6**	**48,5**	**44,6**	**43,9**	**43,1**	**42,3**	**41,0**
Pobres coyunturales 2/	24,4	26,0	26,4	26,3	24,2	22,5	21,0	21,5	20,5	20,2	20,3
Pobres estructurales 3/	8,2	9,5	10,0	9,8	10,2	10,0	9,9	10,0	10,6	10,5	9,4
Pobres crónicos 4/	33,7	27,0	22,5	19,0	17,2	16,0	13,8	12,4	11,9	11,5	11,3
Socialmente integrados 5/	**33,7**	**37,5**	**41,1**	**45,0**	**48,4**	**51,5**	**55,4**	**56,1**	**56,9**	**57,7**	**59,0**
Selva	**100,0**	**100,0**	**100,0**	**100,0**	**100,0**	**100,0**	**100,0**	**100,0**	**100,0**	**100,0**	**100,0**
Población con algún tipo de pobreza 1/	**71,8**	**68,6**	**67,2**	**63,6**	**59,2**	**57,4**	**56,7**	**55,5**	**55,5**	**52,9**	**51,7**
Pobres coyunturales 2/	14,6	12,6	12,2	11,1	9,6	10,4	10,6	9,8	9,9	9,1	10,6
Pobres estructurales 3/	16,0	22,2	20,1	23,7	24,0	24,9	25,6	25,1	26,6	25,4	23,1
Pobres crónicos 4/	41,2	33,9	34,8	28,8	25,6	22,1	20,6	20,6	19,0	18,4	18,0
Socialmente integrados 5/	**28,2**	**31,4**	**32,8**	**36,4**	**40,8**	**42,6**	**43,3**	**44,5**	**44,5**	**47,1**	**48,3**

1/ Población en situación de pobreza: Es aquella población que presenta al menos uno de los siguientes tipos de pobreza: crónica, estructural, coyuntural.
2/ Pobres coyunturales: Es aquella población que tiene su nivel de gasto por debajo del valor de la Línea de Pobreza, pero tienen sus Necesidades Básicas Satisfechas.
3/ Pobres estructurales: Es aquella población que tiene su nivel de gasto adecuado, es decir, por encima de la Línea de Pobreza, pero tienen sus Necesidades Básicas Insatisfechas.
4/ Pobres crónicos: Es aquella población que tiene su nivel de gasto por debajo del valor de la Línea de Pobreza y también tiene sus Necesidades Básicas Insatisfechas.
5/ Socialmente integrados: Es aquella población que tiene su nivel de gasto por encima del valor de la Línea de Pobreza y tiene sus Necesidades Básicas Satisfechas.
Fuente: Instituto Nacional de Estadística e Informática-Encuesta Nacional de Hogares.

Cuadros Estadísticos

CUADRO N° 4.1
PERÚ: INCIDENCIA DE LA POBREZA, SEGÚN ÁMBITO GEOGRÁFICO, 2007 -2017
(Porcentaje respecto del total de población)

Ámbito geográfico	Anual										2017			
	2007	2008	2009	2010	2011	2012	2013	2014	2015	2016	Estimación	Intervalo de confianza al 95%		C.V.
												Inferior	Superior	
Nacional	**42,4**	**37,3**	**33,5**	**30,8**	**27,8**	**25,8**	**23,9**	**22,7**	**21,8**	**20,7**	**21,7**	**20,9**	**22,5**	**1,9**
Lima Metropolitana	25,1	21,7	16,1	15,8	15,6	14,5	12,8	11,8	11,0	11,0	13,3	11,6	15,1	6,7
Resto de País	50,0	44,2	41,2	37,4	33,3	30,9	29,0	27,8	26,8	25,3	25,7	24,8	26,6	1,8
Área de residencia														
Urbana	30,1	25,4	21,3	20,0	18,0	16,6	16,1	15,3	14,5	13,9	15,1	14,2	16,1	3,1
Rural	74,0	68,8	66,7	61,0	56,1	53,0	48,0	46,0	45,2	43,8	44,4	42,8	46,0	1,8
Dominio geográfico														
Costa urbana	31,7	27,4	23,7	23,0	18,2	17,5	18,4	16,3	16,1	13,7	15,0	13,7	16,5	4,8
Costa rural	53,8	46,6	46,5	38,3	37,1	31,6	29,0	29,2	30,6	28,9	24,6	20,2	29,6	9,7
Sierra urbana	31,8	26,7	23,2	21,0	18,7	17,0	16,2	17,5	16,6	16,9	16,3	14,5	18,2	5,7
Sierra rural	79,2	74,9	71,0	66,7	62,3	58,8	52,9	50,4	49,0	47,8	48,7	46,7	50,6	2,0
Selva urbana	44,0	32,7	32,7	27,2	26,0	22,4	22,9	22,6	20,7	19,6	20,5	18,2	23,1	6,1
Selva rural	69,2	62,5	64,4	55,5	47,0	46,1	42,6	41,5	41,1	39,3	41,4	38,3	44,6	3,9

Fuente: Instituto Nacional de Estadística e Informática - Encuesta Nacional de Hogares.

CUADRO N° 4.2
PERÚ: INCIDENCIA DE LA POBREZA EXTREMA, SEGÚN ÁMBITO GEOGRÁFICO, 2007-2017
(Porcentaje respecto del total de población)

Ámbito geográfico	Anual										2017			
	2007	2008	2009	2010	2011	2012	2013	2014	2015	2016	Estimación	Intervalo de confianza al 95%		C.V.
												Inferior	Superior	
Nacional	**11,2**	**10,9**	**9,5**	**7,6**	**6,3**	**6,0**	**4,7**	**4,3**	**4,1**	**3,8**	**3,8**	**3,5**	**4,2**	**4,7**
Lima Metropolitana	0,9	1,0	0,7	0,8	0,5	0,7	0,2	0,2	0,3	0,2	0,7	0,3	1,3	34,4
Resto de País	15,8	15,2	13,4	10,7	8,9	8,4	6,8	6,2	5,8	5,4	5,3	4,8	5,8	4,5
Área de residencia														
Urbana	2,9	2,7	2,0	1,9	1,4	1,4	1,0	1,0	1,0	0,9	1,2	0,9	1,5	11,8
Rural	32,7	32,4	29,8	23,8	20,5	19,7	16,0	14,6	13,9	13,2	12,8	11,7	14,0	4,6
Región Natural														
Costa	1,9	1,9	1,5	1,5	1,2	1,1	0,8	0,9	0,8	0,5	0,8	0,6	1,2	19,4
Sierra	24,8	23,4	20,1	15,8	13,8	13,3	10,5	9,2	8,7	8,3	8,0	7,1	8,9	5,5
Selva	14,6	15,5	15,8	12,5	9,0	8,2	6,9	6,1	6,5	6,5	6,2	5,3	7,3	8,3

Fuente: Instituto Nacional de Estadística e Informática - Encuesta Nacional de Hogares.

CUADRO N° 4.3
PERÚ: POBLACIÓN CON AL MENOS UNA NECESIDAD BÁSICA INSATISFECHA, SEGÚN ÁMBITO GEOGRÁFICO, 2007 - 2017
(Porcentaje respecto del total de población)

Ámbito geográfico	Anual										2017			
	2007	2008	2009	2010	2011	2012	2013	2014	2015	2016	Estimación	Intervalo de confianza al 95%		CV (%)
												Inferior	Superior	
Nacional	**30,3**	**28,9**	**26,8**	**23,9**	**23,3**	**21,6**	**20,3**	**19,7**	**19,4**	**18,7**	**18,0**	**17,2**	**18,8**	**2,2**
Lima Metropolitana 1/	11,6	12,7	12,0	9,8	11,0	9,5	9,3	9,6	8,4	8,2	8,2	6,8	9,9	9,3
Resto de País	38,4	35,9	33,4	30,2	28,8	27,0	25,4	24,4	24,4	23,5	22,6	21,7	23,5	2,0
Área de residencia														
Urbana	19,1	19,5	18,5	15,8	15,8	14,4	14,0	13,9	13,7	13,2	12,8	12,0	13,7	3,4
Rural	59,1	53,5	49,6	46,5	44,9	43,0	39,7	37,9	37,7	37,0	35,9	34,3	37,6	2,3
Dominio geográfico														
Costa urbana	18,7	20,1	18,7	16,0	16,0	14,5	14,1	13,4	13,6	12,6	13,4	12,0	14,9	5,4
Costa rural	47,1	45,9	45,9	44,3	40,8	37,6	30,4	28,6	27,7	28,6	28,3	24,1	32,9	8,0
Sierra urbana	23,0	20,9	20,0	15,9	15,1	14,1	13,1	12,9	13,8	14,0	13,0	11,5	14,7	6,2
Sierra rural	57,2	49,5	43,3	40,2	38,6	37,2	34,0	32,0	31,7	30,9	29,5	27,6	31,3	3,2
Selva urbana	44,9	44,2	42,2	41,0	36,7	34,8	35,0	35,4	35,5	33,3	29,5	26,9	32,3	4,7
Selva rural	71,3	70,0	70,4	66,7	66,2	63,3	61,6	60,3	60,6	59,8	59,3	55,6	62,8	3,1
Departamento														
Amazonas	48,3	47,5	47,3	47,6	40,7	37,5	39,0	42,1	37,2	36,4	35,3	30,0	41,1	8,0
Áncash	33,3	27,6	24,6	21,6	19,2	19,9	15,4	18,7	18,2	15,7	14,9	12,2	18,2	10,3
Apurímac	37,1	28,7	31,5	24,8	25,1	24,6	20,8	18,2	13,9	18,0	15,5	12,4	19,3	11,3
Arequipa	22,9	19,3	20,0	18,1	18,4	14,5	14,1	13,0	11,3	11,1	11,8	9,5	14,6	11,2
Ayacucho	45,4	39,7	33,0	29,0	31,1	31,7	27,4	28,1	24,9	23,3	20,3	16,8	24,2	9,3
Cajamarca	45,1	37,4	37,5	31,2	30,7	29,4	25,7	23,6	25,0	23,9	21,4	18,2	25,0	8,0
Callao	14,7	13,2	12,4	10,6	9,6	8,6	8,1	9,9	8,8	7,0	9,6	7,2	12,7	14,5
Cusco	40,9	38,0	29,9	28,5	24,4	22,8	21,4	17,7	15,9	18,1	18,6	15,5	22,3	9,3
Huancavelica	60,1	50,5	44,6	42,3	34,7	33,2	30,2	31,1	27,5	24,8	20,9	17,9	24,3	7,7
Huánuco	46,1	35,5	31,2	27,8	28,9	27,8	26,1	28,4	26,1	27,4	29,1	25,3	33,2	6,9
Ica	22,5	31,3	22,1	19,4	18,1	14,2	14,0	11,4	12,5	11,8	8,8	7,0	11,0	11,7
Junín	37,9	36,8	34,2	28,4	29,1	26,3	26,1	23,6	26,9	26,8	26,0	21,8	30,7	8,8
La Libertad	23,6	23,7	20,3	19,1	14,3	16,8	12,7	12,4	14,7	13,6	13,4	11,1	16,2	9,7
Lambayeque	22,5	19,9	18,8	19,0	22,1	19,3	14,4	13,7	15,4	11,4	14,2	11,5	17,5	10,8
Lima (Dpto)	13,8	14,7	14,7	11,2	12,9	10,7	10,6	10,4	9,2	9,2	9,1	7,7	10,8	8,6
Provincia de Lima 2/	11,3	12,7	11,9	9,7	11,1	9,6	9,4	9,6	8,4	8,4	8,1	6,6	9,9	10,4
Región Lima 3/	35,7	33,0	39,4	25,6	30,0	20,9	21,3	17,6	17,6	17,6	19,3	16,0	23,1	9,4
Loreto	68,0	67,1	67,7	64,5	63,3	60,3	57,4	58,3	58,7	57,5	55,6	50,6	60,5	4,6
Madre de Dios	37,2	38,5	34,5	32,0	32,3	29,4	28,2	30,2	30,6	29,1	22,8	18,2	28,2	11,2
Moquegua	24,4	19,1	16,1	16,7	13,6	14,0	11,2	9,6	10,6	14,1	11,6	9,0	15,0	13,1
Pasco	61,1	60,0	53,6	50,1	47,7	48,4	48,9	47,4	44,2	38,5	32,7	27,3	38,6	8,9
Piura	36,5	37,2	34,6	31,3	30,5	28,8	29,0	26,4	25,5	26,6	27,0	23,2	31,1	7,4
Puno	38,4	36,9	32,8	30,4	28,4	27,7	28,4	26,1	30,2	26,7	24,2	19,9	29,1	9,7
San Martín	49,6	49,3	45,7	43,9	43,0	40,0	41,3	40,2	41,7	38,3	34,2	29,6	39,0	7,0
Tacna	17,8	15,3	14,5	14,5	12,0	12,6	8,0	10,5	10,6	9,8	8,8	6,2	12,3	17,6
Tumbes	43,5	41,3	33,2	32,6	31,6	29,6	29,7	30,3	26,8	28,6	25,6	21,6	30,0	8,3
Ucayali	66,6	68,5	66,9	69,0	54,8	50,0	52,0	50,7	47,4	45,2	42,3	37,7	47,0	5,6

Nota: Se considera Población con al menos una Necesidad Básica Insatisfecha, a aquella que padece de al menos una de las siguientes carencias:

- **Población en viviendas con características físicas inadecuadas**, población que reside en viviendas de paredes exteriores de estera, o de paredes exteriores de quincha, piedra con barro o madera y piso de tierra, o improvisada.
- **Población de hogares en viviendas en hacinamiento**, población que reside en hogares con más de 3,4 miembros por habitación (sin contar con el baño, cocina, pasadizo, ni garaje).
- **Población en viviendas sin servicio higiénico**, población que reside en viviendas sin ningún tipo de servicio higiénico.
- **Población en hogares con niños que no asisten al colegio**, población que reside en hogares donde existe al menos un niño de 6 a 12 años de edad que no asiste al colegio.
- **Población en hogares con alta dependencia económica**, población que reside en hogares con jefe con primaria incompleta (hasta segundo año) y con 4 o más personas por ocupado, o sin ningún miembro ocupado.

1/ Incluye la Provincia Constitucional del Callao.
2/ Comprende los 43 distritos que conforman la provincia de Lima.
3/ Incluye las provincias de: Barranca, Cajatambo, Canta, Cañete, Huaral, Huarochirí, Huaura, Oyón y Yauyos.

Fuente: Instituto Nacional de Estadística e Informática - Encuesta Nacional de Hogares.

CUADRO N° 4.4
PERÚ: POBLACIÓN CON DOS O MÁS NECESIDADES BÁSICAS INSATISFECHAS, SEGÚN ÁMBITO GEOGRÁFICO, 2007 - 2017
(Porcentaje respecto del total de población)

Ámbito geográfico	Anual										2017			
	2007	2008	2009	2010	2011	2012	2013	2014	2015	2016	Estimación	Intervalo de confianza al 95% Inferior	Intervalo de confianza al 95% Superior	CV (%)
Nacional	**8,7**	**8,2**	**6,7**	**5,7**	**5,4**	**5,1**	**4,5**	**4,1**	**3,8**	**3,7**	**3,6**	**3,3**	**3,9**	**4,6**
Lima Metropolitana 1/	2,8	2,6	2,2	1,5	1,6	1,5	1,3	0,9	0,8	0,7	1,0	0,6	1,6	26,2
Resto de País	11,3	10,7	8,7	7,6	7,1	6,8	5,9	5,5	5,2	5,1	4,8	4,4	5,3	4,4
Área de residencia														
Urbana	5,0	5,0	3,9	3,4	3,0	2,8	2,4	2,3	2,1	1,9	1,9	1,6	2,3	8,3
Rural	18,4	16,8	14,5	12,2	12,3	11,9	10,9	9,8	9,3	9,8	9,3	8,4	10,3	5,1
Dominio geográfico														
Costa urbana	5,2	5,5	3,8	3,3	3,3	2,9	2,4	2,4	2,1	2,1	2,2	1,7	2,8	13,2
Costa rural	13,4	17,1	11,8	12,5	11,1	8,0	8,4	7,7	6,5	6,2	6,8	4,8	9,6	17,4
Sierra urbana	3,6	3,5	2,2	2,9	1,4	2,2	1,4	1,7	1,2	1,5	1,4	0,9	2,0	19,7
Sierra rural	15,3	11,7	9,0	7,4	8,0	8,4	6,6	5,9	5,2	5,6	5,5	4,7	6,4	7,9
Selva urbana	16,4	17,1	15,0	12,9	11,1	9,7	9,1	8,4	9,1	7,1	6,5	5,2	8,0	10,9
Selva rural	30,4	32,1	32,4	26,3	26,2	24,9	25,0	22,6	23,1	24,4	22,1	19,5	24,9	6,3
Departamento														
Amazonas	20,1	21,8	19,1	17,8	15,7	13,3	15,7	17,8	13,4	13,6	14,0	10,2	19,0	15,9
Áncash	5,0	4,3	3,1	1,7	1,7	2,0	2,2	2,3	1,3	1,8	2,3	1,4	3,7	25,7
Apurímac	8,6	5,4	4,8	3,5	4,8	3,7	2,1	2,8	1,3	2,7	1,6	0,8	3,1	33,2
Arequipa	6,8	5,4	4,5	3,2	2,3	2,7	3,2	1,7	1,5	1,7	1,9	1,1	3,4	28,8
Ayacucho	10,9	9,4	6,5	7,6	8,2	6,7	5,6	7,9	4,8	4,0	4,3	3,0	6,3	19,2
Cajamarca	12,9	9,2	9,1	5,8	6,5	6,0	5,5	4,9	4,0	4,1	2,5	1,7	3,7	19,6
Callao	3,9	1,9	3,7	1,6	1,5	1,8	1,6	1,3	0,2	1,1	0,6	0,2	2,0	58,7
Cusco	9,4	8,9	4,5	6,6	3,1	5,2	2,6	2,7	1,8	3,1	4,0	2,6	6,2	22,4
Huancavelica	12,5	8,5	5,0	6,4	5,5	7,0	3,6	4,1	2,3	1,8	2,4	1,4	4,2	27,9
Huánuco	10,2	10,6	7,0	5,4	5,5	6,6	5,7	5,8	5,2	6,6	4,2	2,9	6,0	18,5
Ica	8,3	7,7	5,0	4,5	5,0	4,3	2,2	1,2	2,2	2,9	1,7	1,0	2,9	26,9
Junín	9,6	8,5	9,9	7,0	7,3	4,3	6,4	5,0	6,8	7,5	5,3	3,8	7,3	16,4
La Libertad	5,6	3,0	3,9	2,2	1,9	2,9	2,5	1,3	2,0	1,5	1,8	1,1	3,0	25,8
Lambayeque	4,5	5,5	1,7	2,9	5,2	3,9	1,6	2,1	2,5	1,6	2,3	1,4	3,7	25,0
Lima (Dpto)	3,4	3,6	2,5	1,9	2,2	1,6	1,4	1,1	1,0	0,9	1,3	0,8	1,9	21,2
Provincia de Lima 2/	2,8	2,7	2,0	1,4	1,7	1,4	1,3	0,9	0,9	0,7	1,0	0,6	1,7	27,7
Región Lima 3/	9,0	11,6	7,5	5,9	7,5	3,3	2,9	3,3	2,2	2,2	3,5	2,4	5,3	20,5
Loreto	32,8	31,6	32,5	25,7	27,4	28,9	24,2	19,9	23,0	21,7	20,9	17,5	24,7	8,8
Madre de Dios	9,4	8,8	9,2	6,3	6,4	6,4	6,4	8,6	4,2	6,2	4,7	3,0	7,4	23,2
Moquegua	5,7	2,8	2,7	3,7	3,3	2,4	1,2	1,7	1,3	4,0	1,1	0,5	2,3	37,1
Pasco	16,9	16,3	9,5	11,9	10,5	8,8	8,2	7,2	10,5	5,2	4,4	2,7	7,1	25,0
Piura	13,4	15,9	10,8	10,7	8,4	7,6	7,5	7,9	5,9	6,4	6,1	4,4	8,3	16,1
Puno	10,2	8,4	5,8	5,6	5,0	8,8	5,7	5,1	4,1	4,5	5,1	3,4	7,6	20,4
San Martín	16,5	15,9	14,1	13,2	11,1	9,8	10,2	10,1	11,2	7,6	6,5	4,9	8,6	14,3
Tacna	4,5	3,7	3,4	2,5	1,5	1,3	1,1	1,0	1,9	0,8	1,2	0,4	3,7	59,3
Tumbes	17,0	12,2	9,6	8,2	10,2	8,6	8,5	7,3	3,6	7,4	6,4	4,5	9,1	18,0
Ucayali	29,3	38,0	33,9	31,1	22,5	15,9	16,2	15,5	14,2	12,3	12,9	9,9	16,7	13,3

1/ Incluye la Provincia Constitucional del Callao.
2/ Comprende los 43 distritos que conforman la provincia de Lima.
3/ Incluye las provincias de: Barranca, Cajatambo, Canta, Cañete, Huaral, Huarochirí, Huaura, Oyón y Yauyos.
Fuente: Instituto Nacional de Estadística e Informática - Encuesta Nacional de Hogares.

CUADRO N° 4.5
PERÚ: POBLACIÓN EN VIVIENDAS CON CARACTERÍSTICAS FÍSICAS INADECUADAS, SEGÚN ÁMBITO GEOGRÁFICO, 2007-2017
(Porcentaje respecto del total de población)

Ámbito geográfico	Anual										2017			
	2007	2008	2009	2010	2011	2012	2013	2014	2015	2016	Estimación	Intervalo de confianza al 95% Inferior	Intervalo de confianza al 95% Superior	CV (%)
Nacional	**9,1**	**9,0**	**8,1**	**7,2**	**7,4**	**6,8**	**6,9**	**6,7**	**6,5**	**6,3**	**6,0**	**5,6**	**6,5**	**4,1**
Lima Metropolitana 1/	5,5	5,3	4,9	3,5	4,0	3,3	3,9	3,5	3,4	3,1	2,8	2,0	3,8	16,0
Resto de País	10,6	10,7	9,5	8,8	8,9	8,4	8,3	8,2	7,9	7,7	7,6	7,0	8,2	4,0
Área de residencia														
Urbana	7,1	7,2	6,4	5,4	5,6	5,0	5,3	5,2	5,0	4,7	4,4	3,9	4,9	5,9
Rural	14,1	13,9	12,8	12,2	12,6	12,3	11,8	11,6	11,3	11,5	11,8	10,6	13,2	5,5
Dominio geográfico														
Costa urbana	8,7	9,3	7,6	6,4	6,9	6,0	5,8	6,0	5,9	5,7	5,4	4,6	6,4	8,5
Costa rural	19,0	18,2	15,2	14,3	14,8	12,9	12,4	11,0	10,2	10,2	11,4	8,4	15,5	15,7
Sierra urbana	1,2	1,3	1,0	1,2	1,1	1,1	0,9	0,8	0,7	0,7	0,8	0,5	1,2	20,5
Sierra rural	6,2	5,9	5,0	5,3	5,4	5,7	5,0	5,1	4,6	4,7	5,1	4,1	6,2	10,4
Selva urbana	22,8	22,3	20,5	19,6	18,1	17,8	19,0	18,9	18,1	16,9	15,5	13,5	17,8	7,1
Selva rural	35,4	35,8	34,9	31,5	33,2	32,1	32,4	31,3	32,2	32,9	32,5	28,9	36,2	5,7
Departamento														
Amazonas	24,4	26,8	25,0	23,4	22,9	23,2	27,3	25,0	22,5	22,9	20,0	15,5	25,3	12,4
Áncash	4,7	5,2	4,8	4,4	4,4	3,2	4,5	5,7	4,6	4,2	4,5	3,0	6,7	20,5
Apurímac	1,6	0,6	1,6	1,5	3,1	1,8	1,8	1,2	0,7	1,5	1,5	0,7	3,3	41,6
Arequipa	6,4	6,2	5,0	5,0	5,9	4,1	5,3	4,0	3,1	2,8	4,0	2,7	5,9	19,8
Ayacucho	10,1	13,0	8,2	10,6	7,7	9,1	6,9	8,5	6,9	6,1	6,0	4,2	8,4	17,8
Cajamarca	7,7	7,4	8,7	5,1	4,9	5,0	4,3	5,3	5,4	6,3	4,2	2,6	6,6	23,2
Callao	8,5	5,1	7,3	4,4	5,4	4,2	6,2	4,2	4,3	3,1	2,5	1,5	4,0	24,8
Cusco	4,1	4,9	2,3	3,0	2,8	5,0	3,3	2,8	3,2	3,8	4,2	2,5	7,0	26,5
Huancavelica	4,1	5,0	3,1	3,7	3,2	3,9	2,5	3,0	3,6	2,3	2,1	1,2	3,7	27,9
Huánuco	5,1	4,6	3,6	4,4	2,6	3,9	5,5	4,4	4,7	4,2	4,8	3,2	7,2	20,8
Ica	9,5	18,4	9,3	9,9	8,7	7,1	6,1	4,5	5,0	6,2	3,6	2,5	5,1	17,8
Junín	9,2	8,7	8,1	6,7	10,3	8,8	8,4	7,3	10,6	10,4	11,5	8,5	15,5	15,4
La Libertad	1,3	1,2	0,5	0,2	0,6	1,1	0,7	0,8	1,2	0,2	0,3	0,1	0,9	55,7
Lambayeque	2,6	1,5	1,7	1,6	3,0	2,2	1,5	2,0	1,0	1,0	2,2	1,4	3,7	25,5
Lima (Dpto)	5,3	5,4	4,9	3,5	4,0	3,2	3,7	3,4	3,4	3,4	3,1	2,3	4,1	14,6
Provincia de Lima 2/	5,1	5,3	4,7	3,4	3,8	3,2	3,7	3,5	3,3	3,1	2,8	2,0	3,9	17,4
Región Lima 3/	6,7	6,4	7,0	4,1	5,6	3,0	4,0	2,3	5,0	5,8	5,7	4,2	7,8	15,5
Loreto	29,1	26,6	26,2	24,4	24,7	20,7	21,2	22,3	19,9	18,6	19,3	15,9	23,2	9,7
Madre de Dios	21,0	19,9	18,0	16,7	13,1	12,5	12,3	14,4	12,3	12,6	7,9	5,6	11,1	17,5
Moquegua	6,7	6,1	5,1	5,0	5,1	4,5	4,8	3,6	3,6	7,0	4,7	3,1	7,1	21,4
Pasco	3,1	1,5	2,8	2,8	1,8	2,2	2,3	2,4	2,7	2,1	2,8	1,5	5,0	30,4
Piura	20,2	19,3	17,7	15,1	15,0	14,4	13,4	13,7	13,8	12,5	12,4	9,9	15,5	11,5
Puno	8,9	6,6	6,5	7,5	6,4	7,9	5,6	6,5	3,5	3,7	5,1	3,2	8,0	23,5
San Martín	37,3	39,1	36,7	35,8	33,3	31,7	33,3	33,7	33,0	32,2	27,9	23,6	32,7	8,4
Tacna	6,8	6,9	5,4	6,3	4,7	5,1	2,9	2,3	3,2	3,2	3,0	1,7	5,2	29,1
Tumbes	28,3	28,0	22,2	19,8	22,7	21,3	23,2	21,4	17,3	19,2	19,1	15,6	23,2	10,2
Ucayali	30,6	29,4	25,7	27,0	27,0	26,8	29,6	26,9	25,0	24,1	21,8	18,2	25,9	9,1

1/ Incluye la Provincia Constitucional del Callao.
2/ Comprende los 43 distritos que conforman la provincia de Lima.
3/ Incluye las provincias de: Barranca, Cajatambo, Canta, Cañete, Huaral, Huarochirí, Huaura, Oyón y Yauyos.
Fuente: Instituto Nacional de Estadística e Informática - Encuesta Nacional de Hogares.

CUADRO N° 4.6
PERÚ: POBLACIÓN EN VIVIENDAS CON HACINAMIENTO, SEGÚN ÁMBITO GEOGRÁFICO, 2007 - 2017
(Porcentaje respecto del total de población)

Ámbito geográfico	Anual										2017			
	2007	2008	2009	2010	2011	2012	2013	2014	2015	2016	Estimación	Intervalo de confianza al 95%		CV (%)
												Inferior	Superior	
Nacional	**12,3**	**11,6**	**11,0**	**9,6**	**9,6**	**8,9**	**8,3**	**7,6**	**7,4**	**7,3**	**7,0**	**6,5**	**7,5**	**3,6**
Lima Metropolitana 1/	6,5	7,9	6,6	5,2	5,9	4,8	4,7	4,8	3,9	4,0	4,6	3,6	5,9	12,3
Resto de País	14,9	13,2	13,0	11,6	11,2	10,7	10,0	8,9	9,1	8,8	8,1	7,6	8,6	3,3
Área de residencia														
Urbana	8,7	8,7	8,1	6,9	7,0	6,2	6,2	5,8	5,7	5,5	5,6	5,0	6,2	5,3
Rural	21,6	19,1	19,0	17,1	17,0	16,8	14,9	13,4	13,0	13,0	11,9	11,0	12,9	4,1
Dominio geográfico														
Costa urbana	6,0	6,0	5,9	5,3	5,7	4,6	4,9	4,3	5,9	3,2	3,7	3,1	4,5	9,2
Costa rural	8,3	9,7	7,9	8,4	7,5	8,7	6,5	5,8	10,2	6,0	5,8	4,3	7,8	15,3
Sierra urbana	13,1	10,9	11,2	9,6	9,1	8,7	7,7	7,7	0,7	9,0	8,0	6,9	9,3	7,4
Sierra rural	20,3	16,7	16,1	14,2	14,7	14,7	12,4	11,2	4,6	10,4	9,6	8,6	10,7	5,8
Selva urbana	16,5	15,1	14,2	13,1	11,0	11,0	12,5	9,8	18,1	10,8	9,1	7,7	10,8	8,7
Selva rural	32,8	31,5	33,5	30,4	29,0	27,3	26,4	23,8	32,2	24,3	22,0	19,5	24,6	5,9
Departamento														
Amazonas	25,1	29,8	27,9	24,8	21,2	19,9	20,6	24,1	18,0	16,7	17,2	13,8	21,3	11,0
Áncash	7,0	5,1	4,9	3,5	4,0	5,2	3,2	3,8	2,5	3,4	2,7	1,6	4,4	25,0
Apurímac	18,3	17,4	17,5	11,9	11,2	10,0	9,0	6,3	5,6	7,6	5,5	3,5	8,5	22,8
Arequipa	13,2	10,4	11,8	8,8	9,5	8,6	7,7	7,4	6,9	7,6	6,8	5,3	8,7	12,9
Ayacucho	15,2	11,0	12,0	10,7	12,6	10,1	9,1	11,2	7,7	8,4	7,2	5,4	9,6	14,6
Cajamarca	28,9	21,5	22,5	20,6	22,3	21,1	16,8	14,2	13,9	13,5	11,6	9,5	14,2	10,2
Callao	5,1	6,5	5,5	4,0	3,4	3,3	2,1	4,8	2,4	2,1	3,9	2,2	6,7	28,4
Cusco	17,3	16,2	14,6	13,9	9,2	12,0	10,7	8,3	8,3	9,3	11,5	8,9	14,6	12,5
Huancavelica	15,4	11,6	10,7	10,2	7,0	8,3	8,4	7,6	6,8	5,3	3,2	2,0	4,9	22,6
Huánuco	17,7	18,6	15,4	12,4	14,7	14,1	11,2	12,4	10,8	11,9	10,7	8,6	13,2	11,1
Ica	11,8	9,7	8,6	7,0	5,6	5,1	5,7	4,9	4,8	3,2	3,1	2,1	4,7	20,7
Junín	16,9	13,3	17,3	14,7	14,2	10,3	11,9	10,2	12,7	12,4	10,3	8,1	13,0	12,2
La Libertad	6,1	5,8	8,0	6,2	5,7	9,0	5,0	5,2	6,1	4,5	4,6	3,4	6,3	15,8
Lambayeque	6,6	8,9	6,3	9,2	9,6	8,0	8,0	7,1	8,6	5,5	6,3	4,5	8,6	16,2
Lima (Dpto)	7,4	8,3	7,2	5,6	6,6	5,0	5,1	4,9	4,1	4,2	4,9	3,9	6,1	11,7
Provincia de Lima 2/	6,7	8,0	6,7	5,4	6,1	4,9	5,0	4,9	4,1	4,3	4,7	3,6	6,1	13,1
Región Lima 3/	13,2	10,7	10,9	7,8	11,2	5,3	5,4	5,3	4,5	4,0	6,3	4,7	8,3	14,7
Loreto	29,0	22,9	26,7	24,3	22,9	22,9	22,8	16,8	20,9	21,8	18,7	15,6	22,3	9,1
Madre de Dios	15,1	16,4	12,8	9,8	11,2	8,4	9,6	10,4	10,9	10,1	9,6	6,7	13,5	17,7
Moquegua	10,1	5,7	5,8	6,6	4,8	6,0	2,5	3,4	4,5	5,7	4,2	2,7	6,6	23,3
Pasco	24,0	21,9	16,9	18,9	15,8	16,2	18,8	17,6	19,4	14,6	11,1	8,1	14,9	15,4
Piura	7,3	8,5	6,1	7,0	6,5	5,4	6,7	4,5	4,3	5,0	4,1	2,8	5,8	18,3
Puno	12,5	12,7	12,1	10,3	9,8	9,6	10,6	8,9	7,8	10,7	10,1	7,7	13,2	13,9
San Martín	18,8	17,9	13,2	12,7	12,0	9,8	10,6	9,6	13,4	8,6	7,5	5,7	9,7	13,5
Tacna	6,9	6,1	5,9	5,2	4,4	5,1	2,9	6,2	6,5	5,3	4,6	3,1	6,8	20,0
Tumbes	12,6	4,2	6,0	6,0	6,7	5,4	4,3	3,3	2,6	3,7	2,4	1,3	4,5	32,0
Ucayali	24,3	24,5	23,0	20,6	18,8	20,5	20,8	19,0	18,7	16,1	16,8	13,4	20,9	11,3

1/ Incluye la Provincia Constitucional del Callao.
2/ Comprende los 43 distritos que conforman la provincia de Lima.
3/ Incluye las provincias de: Barranca, Cajatambo, Canta, Cañete, Huaral, Huarochirí, Huaura, Oyón y Yauyos.
Fuente: Instituto Nacional de Estadística e Informática - Encuesta Nacional de Hogares.

CUADRO N° 4.7
PERÚ: POBLACIÓN EN VIVIENDAS SIN SERVICIOS HIGIÉNICOS, SEGÚN ÁMBITO GEOGRÁFICO, 2007 - 2017
(Porcentaje respecto del total de población)

Ámbito geográfico	Anual										2017			
	2007	2008	2009	2010	2011	2012	2013	2014	2015	2016	Estimación	Intervalo de confianza al 95%		CV (%)
												Inferior	Superior	
Nacional	**16,9**	**15,6**	**13,6**	**11,9**	**10,7**	**9,6**	**8,5**	**8,2**	**8,0**	**7,8**	**7,4**	**6,9**	**7,9**	**3,5**
Lima Metropolitana 1/	1,7	1,8	1,7	1,7	1,7	1,3	1,3	1,1	0,9	1,1	1,1	0,6	2,1	30,9
Resto de País	23,4	21,6	18,9	16,4	14,7	13,3	11,8	11,5	11,3	10,9	10,4	9,7	11,1	3,2
Área de residencia														
Urbana	7,4	7,7	7,1	6,0	5,0	4,7	4,1	4,2	4,0	3,9	3,7	3,3	4,3	6,8
Rural	41,1	36,3	31,3	28,2	26,9	24,1	22,0	20,9	21,3	21,0	20,1	18,8	21,5	3,5
Dominio geográfico														
Costa urbana	8,4	8,5	7,9	6,2	5,5	5,3	4,3	4,3	4,0	4,4	4,4	3,5	5,5	11,0
Costa rural	31,9	34,7	33,6	32,8	28,9	22,8	17,7	17,2	16,8	15,7	15,3	12,3	18,8	11,0
Sierra urbana	11,0	10,4	8,7	6,9	5,7	6,0	5,3	5,5	5,4	5,0	4,7	3,7	5,9	12,1
Sierra rural	44,8	36,6	29,5	26,3	25,3	23,0	21,2	19,9	20,3	19,8	18,8	17,2	20,4	4,3
Selva urbana	22,0	25,1	24,6	22,3	16,5	14,1	12,4	14,1	13,3	11,3	10,6	8,7	12,8	9,9
Selva rural	34,7	36,3	35,4	31,7	30,5	28,3	26,3	25,8	26,3	27,4	26,5	23,1	30,2	6,8
Departamento														
Amazonas	18,0	15,2	14,3	18,4	12,9	9,2	7,5	12,7	11,1	11,1	12,1	8,4	17,2	18,2
Áncash	24,4	19,5	16,9	14,6	11,8	10,9	9,4	10,1	11,3	8,8	8,6	6,5	11,5	14,7
Apurímac	25,0	14,5	15,8	13,9	14,8	11,9	10,7	12,8	8,4	11,2	9,3	6,8	12,5	15,6
Arequipa	9,7	7,9	7,6	7,1	4,9	3,9	4,0	2,8	1,9	1,8	2,6	1,4	4,6	30,0
Ayacucho	28,6	22,0	16,7	12,5	17,1	17,0	15,6	14,7	13,3	11,2	9,3	6,9	12,5	15,2
Cajamarca	19,9	16,4	14,6	9,4	8,2	7,4	8,0	7,4	6,6	7,3	7,3	5,5	9,6	14,2
Callao	4,1	2,0	2,8	3,2	2,0	2,3	1,5	1,1	1,0	1,9	1,5	0,7	3,3	40,3
Cusco	27,9	24,4	16,8	16,4	14,7	10,3	9,3	7,8	5,5	6,9	6,4	4,7	8,6	15,5
Huancavelica	52,5	40,7	33,7	33,6	28,8	25,9	21,8	23,9	19,2	18,5	16,7	13,8	20,0	9,4
Huánuco	31,7	21,1	16,3	14,0	14,0	13,3	13,0	14,8	13,5	16,1	15,5	12,4	19,1	11,0
Ica	11,2	11,2	8,8	6,5	8,5	5,6	3,9	2,8	3,6	4,8	3,1	2,1	4,6	20,7
Junín	19,9	20,3	17,0	11,9	11,6	11,1	11,1	10,3	9,5	11,6	9,2	7,0	12,1	14,0
La Libertad	17,2	15,6	12,3	12,9	7,1	7,8	7,0	5,7	7,2	7,2	7,4	5,6	9,8	14,1
Lambayeque	14,6	12,3	9,7	9,5	12,8	11,3	4,7	4,2	5,7	5,1	4,7	3,3	6,7	18,1
Lima (Dpto)	4,0	4,4	4,3	3,3	3,5	2,5	2,4	2,2	1,7	1,7	1,9	1,3	2,8	20,1
Provincia de Lima 2/	1,5	1,8	1,6	1,6	1,7	1,2	1,2	1,1	0,9	1,0	1,1	0,5	2,2	35,3
Región Lima 3/	26,9	28,2	28,2	19,6	20,0	14,9	13,7	12,3	9,6	8,6	9,7	7,1	13,2	15,8
Loreto	45,6	51,6	50,8	42,3	40,4	44,8	38,2	37,5	41,4	38,1	38,7	33,7	43,9	6,8
Madre de Dios	10,4	10,4	12,5	12,3	14,4	14,1	12,8	13,4	11,1	10,2	8,5	5,7	12,4	19,8
Moquegua	13,3	10,5	7,5	8,7	6,1	5,5	5,0	3,8	3,8	5,2	4,0	2,5	6,2	22,9
Pasco	48,9	51,1	42,6	39,9	40,3	37,9	34,5	33,3	32,0	25,9	22,8	18,1	28,3	11,4
Piura	22,0	23,7	21,2	17,9	15,9	15,1	13,6	14,3	12,2	12,5	12,6	9,7	16,1	13,1
Puno	28,7	25,6	20,3	17,5	17,8	18,9	17,0	15,9	21,9	16,9	14,6	11,2	18,8	13,2
San Martín	9,5	8,4	9,6	10,4	8,0	6,2	6,6	4,8	4,3	3,6	3,1	2,0	4,7	22,4
Tacna	7,9	5,8	5,9	4,4	3,5	3,2	1,7	2,5	1,7	1,6	1,6	0,8	3,2	36,1
Tumbes	21,6	20,4	16,0	14,8	11,1	11,7	9,6	12,4	9,8	11,8	9,9	7,5	12,9	14,1
Ucayali	44,8	58,6	59,6	59,1	32,5	16,6	16,3	19,6	17,0	16,6	16,4	13,0	20,4	11,4

1/ Incluye la Provincia Constitucional del Callao.
2/ Comprende los 43 distritos que conforman la provincia de Lima.
3/ Incluye las provincias de: Barranca, Cajatambo, Canta, Cañete, Huaral, Huarochirí, Huaura, Oyón y Yauyos.
Fuente: Instituto Nacional de Estadística e Informática - Encuesta Nacional de Hogares.

CUADRO N° 4.8
PERÚ: POBLACIÓN EN HOGARES CON NIÑOS QUE NO ASISTEN A LA ESCUELA, SEGÚN ÁMBITO GEOGRÁFICO, 2007 - 2017
(Porcentaje respecto del total de población)

Ámbito geográfico	Anual										2017			
	2007	2008	2009	2010	2011	2012	2013	2014	2015	2016	Estimación	Intervalo de confianza al 95%		CV (%)
												Inferior	Superior	
Nacional	**1,4**	**1,3**	**1,1**	**1,3**	**1,1**	**1,3**	**1,2**	**0,7**	**0,6**	**0,7**	**0,7**	**0,6**	**0,9**	**11,9**
Lima Metropolitana 1/	0,7	0,7	0,6	1,0	0,8	1,3	0,9	0,5	0,7	0,5	0,4	0,2	0,7	34,4
Resto de País	1,7	1,5	1,3	1,4	1,2	1,0	1,4	0,7	0,6	0,7	0,9	0,7	1,1	12,6
Área de residencia														
Urbana	0,8	0,7	0,7	1,0	0,9	1,1	0,9	0,5	0,6	0,5	0,6	0,5	0,9	15,0
Rural	2,8	2,7	2,1	2,1	1,7	2,1	2,3	1,3	0,9	1,1	0,9	0,6	1,3	18,5
Dominio geográfico														
Costa urbana	0,9	0,7	0,8	0,9	0,8	0,9	1,0	0,4	0,4	0,4	1,3	0,8	1,9	20,4
Costa rural	2,1	1,4	0,8	1,6	1,4	1,7	1,7	0,8	0,9	1,0	1,5	0,6	3,9	48,6
Sierra urbana	0,5	0,6	0,8	0,7	0,1	0,3	0,5	0,3	0,3	0,4	0,1	0,0	0,5	60,9
Sierra rural	2,3	1,9	1,6	1,3	1,0	1,4	1,5	0,6	0,5	0,8	0,6	0,4	1,2	29,6
Selva urbana	1,8	1,2	0,9	1,7	3,1	2,6	1,1	0,8	0,9	1,5	1,3	0,7	2,3	30,6
Selva rural	4,8	5,6	4,3	4,5	4,0	4,5	5,0	3,6	1,9	1,9	1,3	0,8	2,0	21,4
Departamento														
Amazonas	3,2	3,2	1,4	3,2	2,5	1,2	1,4	0,9	0,2	0,5	0,7	0,3	1,7	47,7
Áncash	1,1	0,6	0,3	0,3	0,4	1,2	0,1	0,7	0,2	0,5	0,3	0,1	1,2	77,7
Apurímac	0,0	0,2	0,9	0,7	0,2	3,6	1,0	0,3	0,0	0,2	0,1	0,0	0,8	99,9
Arequipa	0,2	0,2	0,5	0,7	0,1	0,3	0,4	0,1	0,4	0,4	0,3	0,1	1,4	83,8
Ayacucho	1,8	1,7	1,4	1,6	0,6	0,7	1,3	1,2	0,2	0,3	0,2	0,0	0,9	75,1
Cajamarca	3,2	1,3	1,4	2,1	1,2	1,2	1,5	0,4	0,8	0,3	0,4	0,1	1,7	78,6
Callao	0,7	1,0	0,8	0,6	0,2	0,8	0,3	0,8	0,2	0,8	1,4	0,6	3,2	41,8
Cusco	0,8	0,7	1,0	0,7	0,3	0,3	0,5	0,8	0,7	0,3	0,5	0,1	1,7	63,5
Huancavelica	1,2	0,2	1,0	0,2	0,6	1,3	0,4	0,5	0,4	0,3	0,2	0,0	1,2	99,0
Huánuco	0,7	1,9	2,5	2,1	2,0	2,4	1,5	1,1	0,6	0,8	0,3	0,1	1,1	71,1
Ica	0,7	0,1	0,4	0,6	0,4	0,9	0,6	0,3	0,2	0,3	0,3	0,1	1,0	58,4
Junín	2,0	2,5	1,1	1,2	0,6	0,7	1,3	0,8	0,7	1,2	0,4	0,1	1,0	47,9
La Libertad	2,7	2,5	2,8	1,0	1,2	1,2	1,3	0,5	0,9	1,2	0,9	0,4	1,9	37,5
Lambayeque	1,9	1,5	1,8	1,1	1,0	0,7	1,0	1,1	1,1	0,5	2,4	1,3	4,5	31,8
Lima (Dpto)	0,7	0,7	0,5	1,0	1,0	1,3	0,6	0,4	0,7	0,5	0,3	0,1	0,6	42,2
Provincia de Lima 2/	0,7	0,7	0,5	1,0	0,9	1,3	0,6	0,4	0,8	0,4	0,2	0,1	0,6	50,5
Región Lima 3/	0,9	1,2	0,6	1,3	1,4	0,8	0,8	0,0	0,3	0,8	0,6	0,2	1,9	61,7
Loreto	3,7	4,3	4,1	4,8	6,9	7,4	3,5	2,3	1,4	2,0	2,1	1,2	3,6	28,4
Madre de Dios	0,3	1,2	0,1	0,6	1,2	1,0	0,1	1,3	0,5	0,4	0,2	0,0	0,8	76,7
Moquegua	0,7	0,8	0,4	0,3	0,2	0,2	0,3	0,4	0,0	0,1	0,0	-	-	-
Pasco	1,8	0,7	0,8	0,4	0,8	1,2	1,6	0,4	0,1	1,1	0,3	0,1	1,1	60,6
Piura	1,5	1,1	0,6	2,1	1,3	1,0	2,4	0,6	0,2	0,9	2,9	1,7	4,9	27,1
Puno	0,8	1,1	0,7	1,4	0,5	0,7	1,9	0,5	0,4	0,7	0,1	0,0	0,6	100,0
San Martín	2,6	2,5	1,5	0,9	1,4	2,1	1,3	1,2	0,9	0,7	1,3	0,3	4,5	65,7
Tacna	0,8	0,2	0,3	0,5	0,5	0,2	1,1	0,0	0,2	0,0	0,3	0,0	1,8	99,4
Tumbes	0,8	0,6	0,1	0,6	0,9	0,3	0,8	0,1	0,0	1,1	0,1	0,0	0,4	100,2
Ucayali	2,6	4,3	2,5	1,9	4,0	3,8	4,3	3,2	2,7	2,2	1,4	0,7	3,0	37,8

1/ Incluye la Provincia Constitucional del Callao.
2/ Comprende los 43 distritos que conforman la provincia de Lima.
3/ Incluye las provincias de: Barranca, Cajatambo, Canta, Cañete, Huaral, Huarochirí, Huaura, Oyón y Yauyos.
Fuente: Instituto Nacional de Estadística e Informática - Encuesta Nacional de Hogares.

CUADRO N° 4.9
PERÚ: POBLACIÓN EN HOGARES CON ALTA DEPENDENCIA ECONÓMICA, SEGÚN ÁMBITO GEOGRÁFICO, 2007 - 2017
(Porcentaje respecto del total de población)

Ámbito geográfico	Anual										2017			
	2007	2008	2009	2010	2011	2012	2013	2014	2015	2016	Estimación	Intervalo de confianza al 95%		CV (%)
												Inferior	Superior	
Nacional	**1,3**	**1,4**	**1,1**	**0,9**	**1,1**	**0,9**	**0,9**	**1,1**	**1,1**	**1,1**	**1,1**	**0,9**	**1,3**	**8,5**
Lima Metropolitana 1/	0,3	0,4	0,9	0,3	0,7	0,5	0,3	0,6	0,4	0,4	0,5	0,3	1,0	34,1
Resto de País	1,7	1,8	1,2	1,2	1,3	0,8	1,3	1,4	1,4	1,4	1,3	1,2	1,6	7,8
Área de residencia														
Urbana	0,9	1,0	0,9	0,6	0,8	0,6	0,5	0,8	0,8	0,8	0,8	0,6	1,0	12,9
Rural	2,1	2,2	1,6	1,9	1,8	1,7	2,3	2,2	2,0	2,1	2,1	1,7	2,6	10,1
Dominio geográfico														
Costa urbana	1,2	1,8	1,0	1,0	1,1	0,9	0,7	1,1	1,0	1,2	1,1	0,8	1,5	16,4
Costa rural	2,1	2,0	2,5	1,9	1,6	0,9	2,4	2,1	2,0	2,9	2,1	1,2	3,7	28,7
Sierra urbana	1,4	1,4	0,9	0,7	0,8	0,5	0,4	0,6	0,9	0,8	0,7	0,4	1,1	25,1
Sierra rural	1,9	1,8	1,1	1,5	1,3	1,5	1,8	1,7	1,5	1,6	1,6	1,2	2,2	15,9
Selva urbana	1,6	0,9	0,9	0,8	0,9	1,0	1,3	1,5	1,3	1,4	1,1	0,7	1,7	22,1
Selva rural	2,8	3,4	2,7	2,9	3,3	2,5	3,5	3,5	3,5	3,1	3,7	2,8	4,8	13,7
Departamento														
Amazonas	2,7	2,0	1,4	1,9	1,4	0,8	0,9	1,5	1,6	0,6	1,3	0,7	2,5	33,2
Áncash	1,6	2,2	1,1	0,6	0,5	1,5	0,7	0,9	0,9	1,3	1,2	0,5	2,5	38,6
Apurímac	1,5	1,8	1,8	0,6	2,1	1,1	0,9	0,6	0,4	0,8	1,0	0,4	2,6	48,7
Arequipa	0,8	0,8	1,0	0,5	0,5	0,5	0,4	0,7	0,8	0,3	0,3	0,1	1,1	74,5
Ayacucho	2,8	2,7	2,2	2,3	2,2	2,0	1,6	1,0	2,0	1,9	2,2	1,2	3,8	28,8
Cajamarca	1,6	1,0	0,9	0,9	1,4	1,4	1,6	1,8	2,2	0,5	0,5	0,2	1,3	44,8
Callao	0,0	0,5	0,7	0,3	0,4	0,0	0,1	0,4	1,1	0,6	0,9	0,4	2,1	41,2
Cusco	1,8	1,2	0,5	2,0	1,0	0,6	0,6	0,9	0,1	1,5	0,4	0,1	1,6	67,6
Huancavelica	1,3	1,8	1,1	2,0	1,1	1,0	0,9	0,7	0,4	0,7	1,2	0,5	2,7	42,4
Huánuco	3,0	2,0	1,5	1,2	1,6	1,8	2,1	2,2	2,8	2,0	2,2	1,2	3,9	29,3
Ica	0,2	1,3	0,9	1,0	0,6	0,6	0,2	0,5	1,1	0,2	0,3	0,1	1,1	57,8
Junín	1,3	2,0	1,4	1,4	1,2	0,2	1,3	1,3	1,1	1,6	0,9	0,5	1,8	34,1
La Libertad	2,9	2,3	1,5	1,6	1,7	0,7	1,8	1,7	1,5	2,1	2,1	1,3	3,2	23,0
Lambayeque	2,5	2,2	1,2	0,8	1,5	1,2	1,4	1,5	2,0	1,2	1,4	0,8	2,4	27,2
Lima (Dpto)	0,4	0,4	1,0	0,4	0,7	0,5	0,3	0,7	0,3	0,4	0,5	0,3	1,0	34,4
Provincia de Lima 2/	0,3	0,4	1,0	0,3	0,7	0,5	0,3	0,7	0,3	0,3	0,5	0,2	1,1	40,5
Región Lima 3/	0,4	0,4	1,6	0,7	0,6	0,5	0,9	1,4	0,5	0,6	1,0	0,4	2,2	41,4
Loreto	1,1	2,8	1,6	2,6	1,9	2,3	2,8	2,9	2,9	2,9	3,5	2,4	5,1	19,4
Madre de Dios	0,9	0,7	0,6	0,5	0,9	0,8	1,5	0,9	0,3	2,6	1,6	0,7	3,6	43,5
Moquegua	0,4	0,4	0,2	0,3	0,8	0,2	0,0	0,4	0,2	0,6	0,0	-	-	-
Pasco	2,1	3,1	1,2	0,5	1,4	0,4	1,0	1,7	0,9	0,6	0,4	0,1	1,2	57,3
Piura	2,0	3,3	1,5	1,7	2,0	1,8	1,7	2,0	1,4	3,6	2,5	1,6	3,9	23,5
Puno	0,3	0,6	0,0	0,1	0,0	0,6	0,1	0,3	1,2	0,3	0,3	0,0	2,1	98,5
San Martín	1,8	1,5	2,2	1,6	1,8	2,4	2,1	2,5	2,5	2,1	2,3	1,4	3,7	24,4
Tacna	0,6	0,7	0,4	0,6	0,6	0,3	1,0	0,5	0,8	0,7	0,5	0,1	2,0	70,3
Tumbes	0,7	1,6	1,2	1,1	1,3	0,8	1,5	1,5	1,0	1,2	1,5	0,6	3,5	44,1
Ucayali	3,5	2,4	2,3	1,4	1,4	1,3	2,4	1,7	1,1	0,8	1,6	0,9	2,9	28,9

1/ Incluye la Provincia Constitucional del Callao.
2/ Comprende los 43 distritos que conforman la provincia de Lima.
3/ Incluye las provincias de: Barranca, Cajatambo, Canta, Cañete, Huaral, Huarochirí, Huaura, Oyón y Yauyos.
Fuente: Instituto Nacional de Estadística e Informática - Encuesta Nacional de Hogares.

CAPÍTULO

V

POBREZA SUBJETIVA

V. Pobreza Subjetiva

Generalmente, en la mayoría de casos, los estudios sobre la pobreza no han captado la dimensión subjetiva del bienestar y de la pobreza, restringiéndose a las mediciones objetivas, es decir a la referida a la insuficiencia de recursos monetarios para adquirir una canasta de consumo mínima aceptable socialmente (pobreza monetaria) o como la inadecuación de las condiciones materiales de vida (Necesidades Básicas Insatisfechas).

Poco se sabe sobre la percepción de los hogares o de los individuos sobre su bienestar. Las acciones de las personas están motivadas por sus percepciones las cuales no necesariamente corresponden a la misma realidad para todos. Así, algunas personas u hogares catalogados como no pobres según los criterios del gasto que realizan o de sus ingresos, pueden sentirse pobres. Del mismo modo las personas u hogares que se encuentran en pobreza objetiva monetaria pueden autopercibirse como no pobres al tener como referente una línea de pobreza subjetiva.

Las percepciones de los jefes de hogar se han indagado en la Encuesta Nacional de Hogares. En el módulo de opinión se aborda la percepción del jefe de hogar acerca del bienestar que ocasiona los ingresos del hogar; de las estrategias que tienen los hogares para hacer frente a la insuficiencia de recursos y los impactos percibidos por los problemas padecidos.

5.1 Percepción del bienestar

En el año 2017, el 77,5% de los hogares del país perciben que viven bien o muy bien con los ingresos que obtiene el hogar (76,3% viven bien y el 1,2% muy bien), el 22,4% viven mal o muy mal (21,3% mal y el 1,1% muy mal), es decir, los ingresos corrientes que tiene el hogar son insuficientes para hacer frente al nivel de gasto deseado.

Desagregando esta información por niveles de pobreza, se encontró que el 70,1% de los jefes de hogares en situación de pobreza perciben vivir bien o muy bien (68,6% bien y el 1,5% muy bien) y el 29,8% mal o muy mal (29,0% mal y el 0,8% muy mal). El 32,7% de los hogares pobres extremos viven mal o muy mal.

De los jefes de hogares no pobres, el 20,7% manifestaron que viven mal o muy mal con los ingresos que obtienen, a pesar de que sus niveles de gasto promedio se sitúan por encima de la línea de pobreza, sin embargo, el 79,3% de los jefes de hogares no pobres perciben vivir bien o muy bien.

Este primer acercamiento a la percepción de las condiciones de vida de los hogares hace referencia a la existencia de una brecha importante entre la medición objetiva de la pobreza- que en el caso de la pobreza por consumo afecta al 17,4% de los hogares y al 21,7% de la población- y la percepción del bienestar de los hogares por parte de los jefes de hogar.

Al respecto, se podría precisar que la pobreza objetiva es una medición que se realiza desde fuera de los hogares, con parámetros normativos – canasta básica de consumo– de lo que debería ser mínimamente un nivel de vida digno – línea de pobreza –. Mientras que la percepción sobre las condiciones de vida de los hogares se realiza desde la propia realidad de los hogares, desde la cotidianidad, y antes que estar en referencia a una canasta básica, está relacionada en una combinación de limitaciones, capacidades y posibilidades reales de los hogares.

En los hogares considerados pobres por la línea de gasto, que en su mayoría están integradas por personas con bajos niveles de educación, trabajos de baja productividad, etc., hubiera sido de esperar que la gran mayoría de ellos expresaran estar insatisfechos del nivel de bienestar alcanzado y responder que viven mal. Sin embargo, la percepción de mal o muy mal por parte de los pobres y los pobres extremos alcanzan el 29,8% y al 32,7%, respectivamente, lo que estaría explicando probablemente los bajos niveles de aspiraciones que tendrían los miembros de los hogares pobres o pobres extremos.

CUADRO N° 5.1
PERÚ: PERCEPCIÓN DEL JEFE DE HOGAR ACERCA DEL BIENESTAR QUE PRODUCE EL INGRESO DEL HOGAR, SEGÚN CONDICIÓN DE POBREZA, 2007-2017
(Porcentaje)

Condición de pobreza	2007	2008	2009	2010	2011	2012	2013	2014	2015	2016	2017
Total	**100,0**	**100,0**	**100,0**	**100,0**	**100,0**	**100,0**	**100,0**	**100,0**	**100,0**	**100,0**	**100,0**
Viven muy bien	0,8	0,8	0,8	1,1	1,0	1,1	1,0	0,9	0,9	1,3	1,2
Viven bien	59,1	58,0	63,1	67,6	66,5	72,6	75,0	75,6	76,2	76,8	76,3
Viven mal	37,1	37,9	33,3	29,2	30,7	25,0	22,7	22,3	22,0	21,0	21,3
Viven muy mal	3,1	3,3	2,7	2,1	1,7	1,4	1,3	1,2	0,9	1,0	1,1
Hogar pobre	**100,0**	**100,0**	**100,0**	**100,0**	**100,0**	**100,0**	**100,0**	**100,0**	**100,0**	**100,0**	**100,0**
Viven muy bien	0,3	0,4	0,5	0,6	0,6	0,6	0,6	0,7	0,6	0,7	1,5
Viven bien	47,8	46,0	52,3	60,8	57,7	63,9	67,0	67,1	68,4	69,4	68,6
Viven mal	46,7	47,6	42,6	35,3	38,9	33,6	30,3	30,6	29,8	28,4	29,0
Viven muy mal	5,1	6,0	4,6	3,2	2,8	1,9	2,1	1,6	1,2	1,5	0,8
Pobre extremo	**100,0**	**100,0**	**100,0**	**100,0**	**100,0**	**100,0**	**100,0**	**100,0**	**100,0**	**100,0**	**100,0**
Viven muy bien	0,2	0,5	0,5	0,3	1,0	0,1	0,3	0,6	0,4	0,5	2,7
Viven bien	41,3	42,1	47,2	58,5	53,0	61,5	64,7	65,2	65,6	68,6	64,7
Viven mal	49,2	47,8	45,9	35,7	42,2	36,7	33,0	32,1	32,0	29,5	31,7
Viven muy mal	9,3	9,7	6,4	5,5	3,9	1,7	2,0	2,0	2,0	1,4	1,0
Pobre no extremo	**100,0**	**100,0**	**100,0**	**100,0**	**100,0**	**100,0**	**100,0**	**100,0**	**100,0**	**100,0**	**100,0**
Viven muy bien	0,3	0,4	0,5	0,7	0,5	0,7	0,7	0,7	0,6	0,8	1,3
Viven bien	50,1	47,6	54,3	61,6	59,1	64,6	67,6	67,6	69,1	69,6	69,4
Viven mal	45,9	47,5	41,4	35,2	37,9	32,7	29,5	30,3	29,3	28,1	28,5
Viven muy mal	3,7	4,5	3,8	2,5	2,5	2,0	2,1	1,4	1,0	1,5	0,8
No pobre	**100,0**	**100,0**	**100,0**	**100,0**	**100,0**	**100,0**	**100,0**	**100,0**	**100,0**	**100,0**	**100,0**
Viven muy bien	1,1	1,0	1,0	1,3	1,1	1,2	1,1	1,0	1,0	1,4	1,2
Viven bien	65,5	63,5	67,5	70,1	69,4	75,1	77,1	77,7	77,9	78,4	78,1
Viven mal	31,5	33,4	29,6	27,0	28,1	22,5	20,7	20,3	20,2	19,4	19,5
Viven muy mal	1,9	2,1	1,9	1,7	1,4	1,2	1,1	1,1	0,9	0,8	1,2

Fuente: Instituto Nacional de Estadística e Informática- Encuesta Nacional de Hogares.

De lo señalado se deduce que existiría, a nivel de agrupación, una relación inversa entre incidencia de la pobreza y sensación de bienestar en los hogares, ya que mientras mayor es la incidencia de la pobreza, menor es la sensación de satisfacción de los hogares sobre el nivel de bienestar alcanzado.

Esta constatación corroboraría la explicación realizada anteriormente, que en los hogares pobres por lo general el nivel de sus aspiraciones es bajo, lo que hace que el nivel de insatisfacción del bienestar alcanzado se reduzca solo a una parte de estos hogares. Mientras que, los hogares no pobres a pesar que habrían alcanzado un nivel de bienestar que los aleja de la pobreza, al tener aspiraciones más altas, tienen jefes de hogares que no están satisfechos con el bienestar logrado.

GRÁFICO Nº 5.1
PERÚ: PERCEPCIÓN DEL JEFE DE HOGAR ACERCA DEL BIENESTAR QUE PRODUCE EL INGRESO DEL HOGAR, SEGÚN CONDICIÓN DE POBREZA, 2017
(Porcentaje)

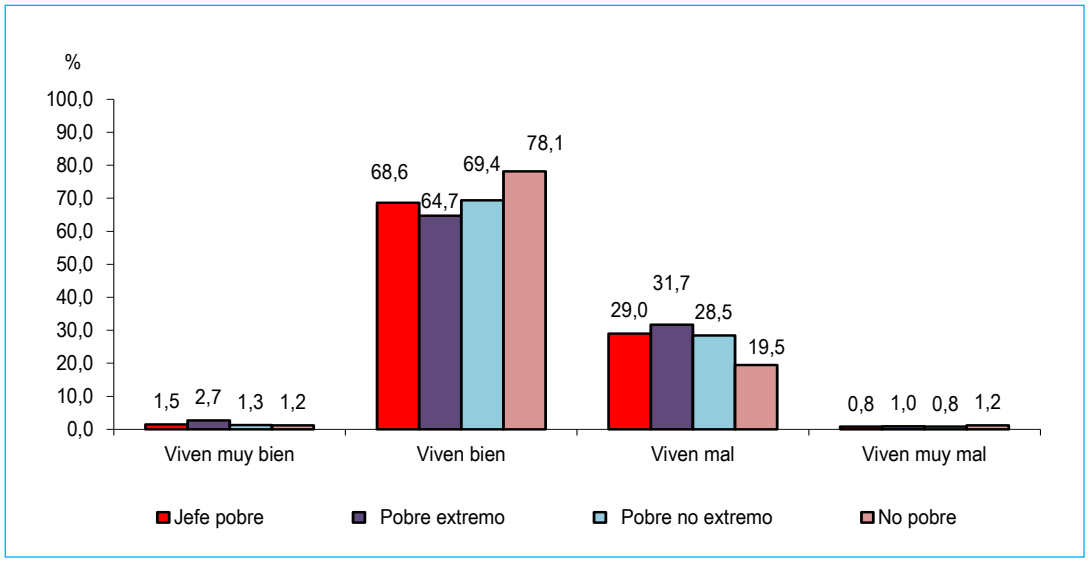

Fuente: Instituto Nacional de Estadística e Informática - Encuesta Nacional de Hogares.

5.2 Percepción de la situación económica de los hogares.

La Encuesta Nacional de Hogares indaga también acerca de la percepción de los jefes de hogar sobre la situación económica de sus hogares. Uno de los elementos fundamentales que la define es la capacidad de ahorro de los hogares, la existencia de un balance positivo entre ingresos y gastos que pueda ser destinado a cubrir mejor las actuales necesidades y satisfacer otras que con anterioridad no pudieron ser satisfechas.

Los resultados mostraron que en el año 2017, el 11,7% de los hogares del país tenían capacidad de ahorrar parte de los ingresos obtenidos, encontrándose en posibilidad de introducir mejoras en las condiciones en las que vivían en el momento de la encuesta. El resto de hogares (88,3%), se debatían entre estar en una situación que imposibilitaba mejoras, equilibrando apenas los ingresos con los gastos (67,8%), o estar en una situación de deterioro, ya que al no alcanzarle los ingresos para solventar su nivel de gastos, tenían que verse obligado a gastar los ahorros acumulados (8,4%) o vivir el presente endeudándose, consumiendo los ingresos que esperaban obtener en el futuro (12,1%).

De los hogares que se encontraban en situación de pobreza y de los pobres extremos el 4,1% y el 3,0%, respectivamente lograron ahorrar, constituyéndose en ser los únicos que en perspectiva tendrían las expectativas de mejorar sus condiciones de vida y posiblemente salir de la pobreza. La mayoría de los hogares pobres y pobres extremos llegarían a equilibrar precariamente sus gastos a los ingresos obtenidos (76,4% y 76,6%, respectivamente). Parte de estos hogares pobres y pobres extremos se verían forzados a equilibrar los egresos con los ingresos debido a que no contarían con capacidad de endeudamiento ni tendrían ahorros a los cuales acudir en caso de emergencia. Los hogares que por su nivel de gasto incurrían en déficit, lo cubrían mediante sus ahorros (6,7% de los pobres y el 6,1% de los pobres extremos) o mediante el endeudamiento (12,8% de hogares pobres y el 14,3% de hogares pobres extremos).

GRÁFICO Nº 5.2
PERÚ: PERCEPCIÓN DEL JEFE DE HOGAR ACERCA DE LA SITUACIÓN SOCIOECONÓMICA DEL HOGAR POR CONDICIÓN DE POBREZA, 2017
(Porcentaje)

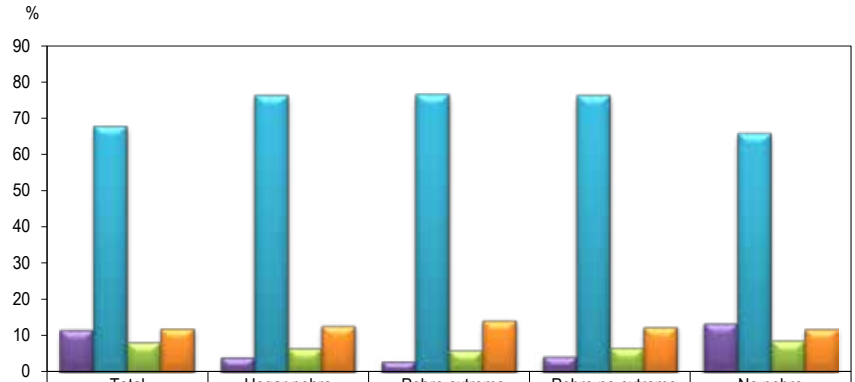

	Total	Hogar pobre	Pobre extremo	Pobre no extremo	No pobre
Lograr ahorrar dinero	11,7	4,1	3,0	4,4	13,5
Apenas logra equilibrar sus ingresos y gastos	67,8	76,4	76,6	76,3	65,8
Se ve obligado a gastar sus ahorros	8,4	6,7	6,1	6,8	8,8
Se ve obligado a endeudarse	12,1	12,8	14,3	12,5	11,9

Fuente: Instituto Nacional de Estadística e Informática- Encuesta Nacional de Hogares.

CUADRO N° 5.2
PERÚ: PERCEPCIÓN DEL JEFE DE HOGAR ACERCA DE LA SITUACIÓN SOCIOECONÓMICA DEL HOGAR, SEGÚN CONDICIÓN DE POBREZA, 2007-2017
(Porcentaje)

Condición de pobreza	2007	2008	2009	2010	2011	2012	2013	2014	2015	2016	2017
Total	**100,0**	**100,0**	**100,0**	**100,0**	**100,0**	**100,0**	**100,0**	**100,0**	**100,0**	**100,0**	**100,0**
Lograr ahorrar dinero	8,0	8,5	10,0	10,7	11,1	12,2	11,9	11,5	12,8	13,0	11,7
Apenas logra equilibrar sus ingresos y gastos	61,1	59,9	60,8	61,7	61,9	63,8	65,4	67,3	66,6	65,7	67,8
Se ve obligado a gastar sus ahorros	6,7	7,3	7,5	7,2	7,5	7,6	8,6	8,1	8,3	9,3	8,4
Se ve obligado a endeudarse	24,2	24,3	21,7	20,3	19,4	16,5	14,1	13,1	12,3	11,9	12,1
Hogar pobre	**100,0**	**100,0**	**100,0**	**100,0**	**100,0**	**100,0**	**100,0**	**100,0**	**100,0**	**100,0**	**100,0**
Lograr ahorrar dinero	3,8	4,5	4,4	5,5	5,3	5,9	5,9	5,2	4,9	4,2	4,1
Apenas logra equilibrar sus ingresos y gastos	63,3	63,2	67,5	67,3	68,9	71,1	69,6	73,4	73,0	74,1	76,4
Se ve obligado a gastar sus ahorros	6,3	7,2	6,4	6,9	6,3	6,5	8,6	7,3	8,0	8,7	6,7
Se ve obligado a endeudarse	26,6	25,1	21,6	20,4	19,5	16,5	15,9	14,1	14,1	12,9	12,8
Pobre extremo	**100,0**	**100,0**	**100,0**	**100,0**	**100,0**	**100,0**	**100,0**	**100,0**	**100,0**	**100,0**	**100,0**
Lograr ahorrar dinero	2,2	3,1	3,0	3,2	4,0	4,2	4,0	3,6	3,9	2,9	3,0
Apenas logra equilibrar sus ingresos y gastos	65,2	68,2	73,3	71,8	73,4	75,1	75,1	78,4	73,1	75,2	76,6
Se ve obligado a gastar sus ahorros	6,7	6,2	5,6	7,6	6,1	5,5	7,2	6,6	7,0	7,4	6,1
Se ve obligado a endeudarse	25,9	22,5	18,1	17,5	16,5	15,2	13,7	11,4	16,1	14,5	14,3
Pobre no extremo	**100,0**	**100,0**	**100,0**	**100,0**	**100,0**	**100,0**	**100,0**	**100,0**	**100,0**	**100,0**	**100,0**
Lograr ahorrar dinero	4,3	5,0	5,0	6,2	5,7	6,4	6,4	5,6	5,1	4,5	4,4
Apenas logra equilibrar sus ingresos y gastos	62,6	61,2	65,2	65,8	67,6	70,0	68,1	72,3	73,0	73,9	76,3
Se ve obligado a gastar sus ahorros	6,2	7,6	6,7	6,6	6,3	6,7	9,0	7,5	8,3	9,0	6,8
Se ve obligado a endeudarse	26,8	26,2	23,0	21,3	20,4	16,9	16,5	14,7	13,6	12,6	12,5
No pobre	**100,0**	**100,0**	**100,0**	**100,0**	**100,0**	**100,0**	**100,0**	**100,0**	**100,0**	**100,0**	**100,0**
Lograr ahorrar dinero	10,5	10,4	12,2	12,6	13,0	14,0	13,5	13,0	14,6	15,0	13,5
Apenas logra equilibrar sus ingresos y gastos	59,9	58,3	58,2	59,7	59,7	61,7	64,2	65,8	65,1	63,8	65,8
Se ve obligado a gastar sus ahorros	6,8	7,3	7,9	7,3	7,9	7,9	8,6	8,4	8,4	9,5	8,8
Se ve obligado a endeudarse	22,8	24,0	21,7	20,3	19,4	16,5	13,6	12,8	12,0	11,7	11,9

Fuente: Instituto Nacional de Estadística e Informática- Encuesta Nacional de Hogares.

5.3 Percepción acerca de los ingresos del hogar

Otro de los temas abordados en la Encuesta Nacional de Hogares es la percepción de los jefes de hogar sobre la evolución del bienestar del hogar producido por los ingresos obtenidos. Este tema es de especial interés en tanto, que las expectativas de la población y de los hogares se encaminan siempre en un proceso natural de mejoramiento de las condiciones de bienestar. Además, la evolución del bienestar es uno de los indicadores aproximados de la percepción del desenvolvimiento de la situación económica en el seno del hogar.

Los resultados revelan que el 52,1% de los jefes de hogar consideran que sus ingresos son más o menos estables, el 26,2% manifiestan que son muy inestables y el 21,7% tienen ingresos estables. Mayor proporción de hogares pobres no extremos son más o menos estables (52,8%) y pobres extremos (54,8%) consideran tener ingresos muy inestables, solamente el 7,1% de los pobres y el 4,0% de los pobres extremos manifiestan tener ingresos estables.

GRÁFICO Nº 5.3
PERÚ: PERCEPCIÓN DEL JEFE DE HOGAR ACERCA DE LOS INGRESOS DEL HOGAR, SEGÚN CONDICIÓN DE POBREZA, 2017
(Porcentaje)

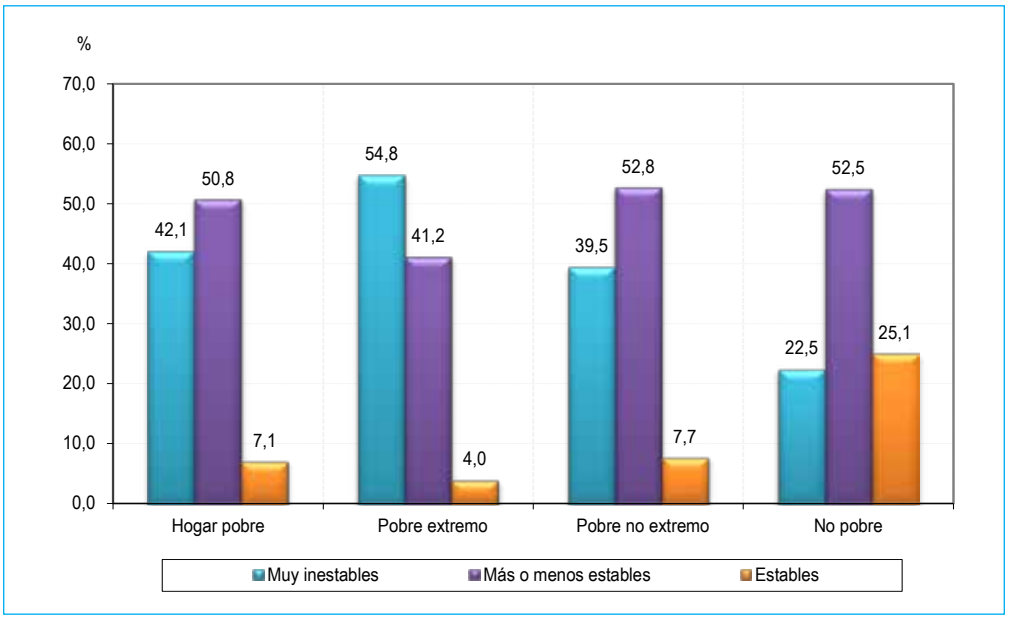

Fuente: Instituto Nacional de Estadística e Informática- Encuesta Nacional de Hogares.

CUADRO N° 5.3
PERÚ: PERCEPCIÓN DEL JEFE DE HOGAR ACERCA DE LOS INGRESOS DEL HOGAR, SEGÚN CONDICIÓN DE POBREZA, 2007-2017
(Porcentaje)

Condición de pobreza	2007	2008	2009	2010	2011	2012	2013	2014	2015	2016	2017
Total	**100,0**	**100,0**	**100,0**	**100,0**	**100,0**	**100,0**	**100,0**	**100,0**	**100,0**	**100,0**	**100,0**
Muy inestables	41,3	37,4	33,0	31,8	31,2	27,4	26,2	25,0	23,3	25,2	26,2
Más o menos estables	36,0	37,6	41,5	42,4	43,7	47,6	50,0	51,6	55,0	52,8	52,1
Estables	22,7	25,1	25,5	25,7	25,1	25,1	23,8	23,4	21,7	22,0	21,7
Hogar pobre	**100,0**	**100,0**	**100,0**	**100,0**	**100,0**	**100,0**	**100,0**	**100,0**	**100,0**	**100,0**	**100,0**
Muy inestables	59,2	54,3	48,6	44,8	47,6	44,0	39,3	37,5	38,2	40,4	42,1
Más o menos estables	31,9	35,9	40,8	44,0	42,3	46,5	51,2	54,0	53,7	52,3	50,8
Estables	9,0	9,9	10,6	11,2	10,0	9,5	9,5	8,6	8,1	7,3	7,1
Pobre extremo	**100,0**	**100,0**	**100,0**	**100,0**	**100,0**	**100,0**	**100,0**	**100,0**	**100,0**	**100,0**	**100,0**
Muy inestables	70,5	64,7	56,2	52,1	52,8	49,8	44,9	39,6	45,5	48,6	54,8
Más o menos estables	25,7	29,3	36,2	40,5	40,4	43,9	47,5	55,9	47,7	47,7	41,2
Estables	3,8	6,0	7,6	7,4	6,7	6,3	7,6	4,5	6,8	3,8	4,0
Pobre no extremo	**100,0**	**100,0**	**100,0**	**100,0**	**100,0**	**100,0**	**100,0**	**100,0**	**100,0**	**100,0**	**100,0**
Muy inestables	55,3	50,1	45,6	42,4	46,0	42,3	37,8	37,0	36,5	38,6	39,5
Más o menos estables	34,0	38,5	42,6	45,2	42,9	47,2	52,2	53,5	55,0	53,4	52,8
Estables	10,8	11,4	11,8	12,5	11,0	10,5	10,0	9,5	8,4	8,0	7,7
No pobre	**100,0**	**100,0**	**100,0**	**100,0**	**100,0**	**100,0**	**100,0**	**100,0**	**100,0**	**100,0**	**100,0**
Muy inestables	31,1	29,6	26,7	27,2	26,0	22,6	22,8	21,9	19,8	21,9	22,5
Más o menos estables	38,4	38,3	41,8	41,9	44,1	47,9	49,6	51,0	55,4	53,0	52,5
Estables	30,5	32,1	31,5	30,9	29,9	29,5	27,6	27,1	24,8	25,2	25,1

Fuente: Instituto Nacional de Estadística e Informática- Encuesta Nacional de Hogares.

5.4 Percepción del jefe de hogar de la condición socioeconómica del hogar

Otro de los temas abordados en la Encuesta Nacional de Hogares 2017, es la percepción del jefe de hogar sobre la condición socioeconómica del hogar sobre la base de escala de 1 (más pobres) a 10 (más ricos). Los resultados muestran que el 17,0 % de los jefes de hogar se consideran en la primera escala (más pobres), el 20,3% en la segunda escala (pobre), el 19,4% en la tercera escala.

De acuerdo con la situación de pobreza, de los jefes de hogares pobres, el 91,5% percibe pertenecer entre la primera y cuarta escala, el 6,3% en la quinta escala y el 1,3% se perciben pertenecer entre la sexta y décima escala. En cambio, de los jefes de hogar no pobres, el 69,0% se percibe pertenecer entre el primer y cuarto escalón.

CUADRO N° 5.4
PERÚ: PERCEPCIÓN DEL JEFE DE HOGAR POR CONDICIÓN DE POBREZA, SEGÚN CONDICIÓN SOCIOECONÓMICA DEL HOGAR, 2017
(Porcentaje)

Escala de condición socioeconómica del hogar	Total	Pobre	No Pobre
Total	**100,0**	**100,0**	**100,0**
1 más pobres	17,0	35,9	12,6
2	20,3	30,0	18,1
3	19,4	16,4	20,0
4	16,6	9,2	18,3
5	19,1	6,3	22,1
6	4,7	0,9	5,6
7	1,8	0,2	2,2
8	0,5	0,1	0,6
9	0,0	0,0	0,0
10 más ricos	0,0	0,0	0,0
No sabe	0,5	0,9	0,4

Fuente: Instituto Nacional de Estadística e Informática- Encuesta Nacional de Hogares.

5.5 Percepción acerca del nivel de vida de los hogares

Según resultados de la Encuesta Nacional de Hogares 2017, el 39,6% de los jefes de hogar percibe que el ingreso por trabajo independiente se ha incrementado en el último año. Esta percepción es expresada por el 48,2% de los jefes de hogar pobre y por el 38,6% de jefes no pobres.

Por otra parte, el 26,0% de los jefes de hogar manifiesta que sus ingresos por realizar trabajo dependiente ha aumentado. Esta situación es percibida por el 19,6% de los jefes pobres y por el 26,8% de los no pobres.

El 14,5% de los jefes de hogar manifestaron haber mejorado su nivel de vida porque en el hogar se incrementó el número de miembros que trabajan, entre los hogares pobres el 10,0% manifestaron esta percepción y entre los hogares no pobres el 15,0%. Otra de las razones percibidas por los jefes de hogar que mejoraron su nivel de vida e incrementaron sus ingresos son las donaciones/ transferencias/rentas, entre los hogares pobres el 12,8% tienen esta percepción y entre los hogares no pobres el 6,5%.

CUADRO N° 5.5
PERÚ: PERCEPCIÓN DEL JEFE DE HOGAR ACERCA DEL NIVEL DE VIDA DE SU HOGAR, SEGÚN CONDICIÓN DE POBREZA, 2007-2017
(Porcentaje)

Condición de pobreza	2007	2008	2009	2010	2011	2012	2013	2014	2015	2016	2017
Total	**100,0**	**100,0**	**100,0**	**100,0**	**100,0**	**100,0**	**100,0**	**100,0**	**100,0**	**100,0**	**100,0**
Encontró empleo estando sin trabajo	4,5	4,2	4,0	3,6	3,8	3,4	4,4	4,4	4,9	4,6	3,8
Encontró mejor trabajo	8,1	7,9	8,9	6,7	6,0	5,6	8,4	7,3	6,5	8,0	4,7
Trabajan más miembros del hogar	15,3	14,0	15,7	14,6	14,5	16,3	16,7	16,0	16,5	16,0	14,5
Instaló un negocio	1,6	2,4	2,0	1,7	1,5	1,6	2,0	1,7	1,6	1,8	0,8
Donaciones / Transferencias / Rentas	8,2	7,2	5,0	4,9	3,7	4,8	7,9	6,1	6,7	7,3	7,1
Aumentó ingresos por trabajo independiente	35,7	36,3	36,3	40,4	42,1	41,5	35,9	37,1	35,3	35,6	39,6
Aumentó ingresos por trabajo dependiente	22,3	22,4	21,6	22,0	23,6	22,3	21,3	25,0	24,2	22,9	26,0
Otros	4,4	5,6	6,5	6,2	4,8	4,5	3,5	2,3	4,3	3,8	3,4
Hogar pobre	**100,0**	**100,0**	**100,0**	**100,0**	**100,0**	**100,0**	**100,0**	**100,0**	**100,0**	**100,0**	**100,0**
Encontró empleo estando sin trabajo	7,0	5,2	7,0	4,2	4,9	5,4	5,3	4,5	2,8	4,4	2,5
Encontró mejor trabajo	8,9	7,5	9,5	8,3	5,2	5,3	4,7	5,5	5,2	5,5	3,5
Trabajan más miembros del hogar	15,1	11,1	12,6	14,7	9,3	13,4	12,6	11,3	14,2	13,0	10,0
Instaló un negocio	0,7	3,0	1,3	1,0	1,6	1,8	1,0	0,3	1,3	0,7	1,0
Donaciones / Transferencias / Rentas	16,0	16,8	8,3	8,7	5,7	10,8	18,8	13,8	19,6	15,5	12,8
Aumentó ingresos por trabajo independiente	35,6	37,0	43,3	44,4	51,7	45,5	41,0	45,8	36,4	41,0	48,2
Aumentó ingresos por trabajo dependiente	13,4	15,3	14,0	14,9	17,1	13,4	12,6	16,4	17,6	16,7	19,6
Otros	3,3	4,1	4,0	3,9	4,7	4,4	4,0	2,4	2,8	3,1	2,4
Pobre extremo	**100,0**	**100,0**	**100,0**	**100,0**	**100,0**	**100,0**	**100,0**	**100,0**	**100,0**	**100,0**	**100,0**
Encontró empleo estando sin trabajo	2,8	3,9	4,8	3,6	1,2	4,0	1,0	11,0	1,1	5,9	4,1
Encontró mejor trabajo	4,2	5,2	6,5	7,2	3,0	4,1	2,3	3,6	4,6	2,7	4,1
Trabajan más miembros del hogar	7,9	5,7	8,1	7,1	7,4	5,9	3,7	3,5	7,2	6,5	2,2
Instaló un negocio	0,4	0,0	0,3	0,9	1,1	2,3	0,5	1,4	2,2	0,0	0,0
Donaciones / Transferencias / Rentas	45,1	38,4	19,2	14,0	13,7	16,9	29,0	17,9	36,0	29,9	25,8
Aumentó ingresos por trabajo independiente	28,6	38,2	43,7	55,4	57,9	47,9	56,8	48,4	35,5	45,6	40,6
Aumentó ingresos por trabajo dependiente	6,6	7,8	14,6	10,2	13,9	16,1	4,0	10,6	11,7	7,2	22,5
Otros	4,5	0,8	2,8	1,7	1,8	2,8	2,7	3,7	1,7	2,2	0,8
Pobre no extremo	**100,0**	**100,0**	**100,0**	**100,0**	**100,0**	**100,0**	**100,0**	**100,0**	**100,0**	**100,0**	**100,0**
Encontró empleo estando sin trabajo	7,9	5,6	7,7	4,3	5,5	5,7	5,9	3,6	3,2	4,2	2,3
Encontró mejor trabajo	9,8	8,1	10,4	8,5	5,5	5,6	5,1	5,7	5,4	5,9	3,4
Trabajan más miembros del hogar	16,6	12,5	13,9	16,3	9,7	14,9	13,9	12,4	15,8	14,0	11,2
Instaló un negocio	0,8	3,8	1,6	1,0	1,7	1,7	1,1	0,2	1,1	0,9	1,1
Donaciones / Transferencias / Rentas	9,9	11,0	5,2	7,6	4,3	9,6	17,3	13,2	15,8	13,3	10,8
Aumentó ingresos por trabajo independiente	37,1	36,7	43,2	42,1	50,6	45,0	38,7	45,5	36,6	40,3	49,3
Aumentó ingresos por trabajo dependiente	14,9	17,3	13,8	15,9	17,6	12,8	13,9	17,2	19,0	18,2	19,2
Otros	3,0	5,0	4,3	4,3	5,1	4,7	4,2	2,3	3,1	3,3	2,7
No pobre	**100,0**	**100,0**	**100,0**	**100,0**	**100,0**	**100,0**	**100,0**	**100,0**	**100,0**	**100,0**	**100,0**
Encontró empleo estando sin trabajo	3,8	4,0	3,5	3,5	3,7	3,1	4,2	4,4	5,1	4,6	3,9
Encontró mejor trabajo	7,9	8,0	8,8	6,3	6,1	5,7	8,9	7,6	6,6	8,2	4,9
Trabajan más miembros del hogar	15,3	14,8	16,3	14,5	15,3	16,7	17,3	16,6	16,7	16,3	15,0
Instaló un negocio	1,8	2,2	2,1	1,9	1,5	1,5	2,1	1,8	1,7	2,0	0,8
Donaciones / Transferencias / Rentas	6,0	4,8	4,4	4,1	3,4	3,8	6,2	5,1	5,2	6,5	6,5
Aumentó ingresos por trabajo independiente	35,8	36,1	35,0	39,6	40,6	40,9	35,1	36,0	35,2	35,1	38,6
Aumentó ingresos por trabajo dependiente	24,7	24,2	23,0	23,4	24,7	23,7	22,7	26,1	25,0	23,5	26,8
Otros	4,7	5,9	6,9	6,6	4,8	4,5	3,4	2,3	4,5	3,8	3,5

Fuente: Instituto Nacional de Estadística e Informática- Encuesta Nacional de Hogares.

5.6 La participación en organizaciones como capital social

Los individuos, los hogares y las comunidades formulan estrategias complejas e innovadoras para sobrevivir a la pobreza y adversidad, recurriendo a medios que los ayuden a hacerle frente.

Los activos de las personas reducen la vulnerabilidad y aumentan la resistencia a la pobreza. Mientras más activos tiene una persona menor es la vulnerabilidad y mayor su capacidad para hacerle frente, resistirla y evadirse de ella. La erosión de esos activos aumenta la vulnerabilidad y la inseguridad. Los activos utilizados para resistir la pobreza abarcan una mayor diversidad de recursos tangibles e intangibles que pueden clasificarse en general como de orden económico, social, ambiental y personal.

Entre los activos económicos se incluyen la tierra, el ganado, la vivienda, la fuerza de trabajo y el capital financiero, que sientan la base de la generación de ingresos y la producción. Salvo la fuerza de trabajo, los pobres suelen carecer de activos o tenerlos en escasa medida.

La tierra es fundamental para los habitantes de las zonas rurales, así como la vivienda y el derecho seguro a ella es un activo fundamental para el hogar urbano. También la capacidad de las personas para aprovechar las relaciones con otras personas, especialmente sobre la base de la confianza y la reciprocidad, es un activo, es capital social. La participación en la vida social y política es un elemento constitutivo del bienestar de los hogares. Poseer capital social puede ser tanto un factor que preserve los hogares de la pobreza, como un factor que permita a los hogares superarla. Un hogar que pueda movilizar la solidaridad de la comunidad o de otros hogares de su entorno, podrá afrontar con más éxito los choques negativos.

En tiempos de problemas el primer lugar al que se acude en busca de ayuda suele ser la familia u otros miembros de la comunidad. Por ejemplo, enfrentada a una enfermedad, la mujer de un barrio urbano marginal puede compartir la cocina y la atención de los niños. Asimismo, las personas colaboran recíprocamente para satisfacer necesidades inmediatas de alimentos, agua o atención de salud. También, en ocasiones las combinaciones de unidades familiares para formar hogares de mayor tamaño puede reforzar también la resistencia contra la pobreza.

Las relaciones de confianza y reciprocidad constituyen también la base de las organizaciones de la comunidad, que pueden organizarse para negociar con los organismos gubernamentales con el objeto de obtener mejores servicios, como escuelas, postas médicas o abastecimiento de agua. También pueden formarse grupos para adoptar medidas políticas colectivas, llegando con frecuencia a la formación de alianzas más allá de la comunidad.

Sin embargo, los activos sociales pueden erosionarse por la tensión de las relaciones sociales, especialmente la violencia, el alcoholismo y otros tipos de conductas anómalas, y la falta de tiempo para invertir en relaciones sociales.

5.6.1 Tipo de organización en la que participan los miembros del hogar

La Encuesta Nacional de Hogares 2017 captó el tipo de organización y/o asociación en la que participaron los miembros del hogar. Los resultados indicaron que el rubro de la comunidad campesina fue la organización que atrajo la mayor participación de los hogares (13,4%). Le sigue en importancia la participación en la preparación de desayuno o almuerzo escolar (7,9%), la asociación vecinal (7,8%), el programa alimentario de Vaso de Leche (6,2%), la asociación de regantes (3,3%), las rondas campesinas (3,1%) asociación de profesionales (2,7%), los trabajadores o sindicatos (2,5%), los Padres de familia (APAFA) (2,0%) y los Clubes deportivos (1,7%).

Al analizar la información por condición de pobreza se aprecia que tanto los hogares pobres y no pobres participan en mayor proporción en la organización comunidad campesina (25,7% y 10,7%, respectivamente). En el caso de los hogares que participan en la preparación de desayuno o almuerzo escolar, el porcentaje en los hogares pobres y no pobres es 21,5% y 4,8%, respectivamente. La participación de los hogares pobres en el programa alimentario de Vaso de Leche es de 14,0% y no pobres, 4,5%. Por otra parte, la asociación vecinal alcanza la participación de los hogares pobres (6,5%) frente a los hogares no pobres (8,1%).

CUADRO N° 5.6
PERÚ: TIPO DE ORGANIZACIÓN Y/O ASOCIACIÓN EN EL QUE PARTICIPAN LOS MIEMBROS DE HOGAR, SEGÚN CONDICIÓN DE POBREZA, 2007-2017
(Porcentaje respecto del total de miembros del hogar)

Condición de pobreza	2007	2008	2009	2010	2011	2012	2013	2014	2015	2016	2017
Total											
Vaso de Leche	14,9	13,0	12,5	12,9	12,3	9,9	7,9	7,1	7,1	6,5	6,2
Comunidad campesina	-	-	-	-	-	13,4	13,8	13,8	13,4	13,3	13,4
Participación en la preparación de desayuno o almuerzo escolar	-	-	-	-	-	-	-	-	-	8,3	7,9
Asociaciones											
Vecinal	8,1	7,9	7,1	7,3	8,0	9,8	8,7	8,3	8,4	8,3	7,8
Regantes	3,2	3,1	3,6	4,3	4,6	4,6	4,3	4,5	4,1	3,6	3,3
Profesionales	2,5	2,9	3,3	3,2	3,3	3,2	3,4	3,1	2,9	2,5	2,7
Padres de familia (APAFA)	1,6	1,7	1,8	2,2	2,0	2,3	2,6	2,1	2,3	2,2	2,0
Trabajadores o sindicatos	5,2	5,5	5,4	5,0	4,5	4,2	3,6	3,0	2,8	2,5	2,5
Clubes deportivos	4,1	3,9	3,7	3,2	3,1	3,3	2,5	2,1	1,7	1,8	1,7
Rondas campesinas	3,4	3,7	3,8	3,7	3,2	3,1	3,4	3,3	3,3	3,2	3,1
Clubes culturales	1,0	0,9	1,1	1,0	1,0	0,9	0,6	0,5	0,5	0,4	0,6
Asociación agropecuaria	-	-	-	-	-	0,6	0,8	0,6	0,5	0,4	0,3
Comedor popular	1,8	2,3	1,9	2,0	1,8	1,7	1,3	1,2	1,0	1,1	1,1
Agrupaciones y/o partidos políticos	1,5	1,4	1,2	2,4	1,6	1,4	1,0	1,5	0,8	0,7	0,7
Clubes de madres	1,1	0,8	0,8	0,9	0,8	0,6	0,6	0,4	0,5	0,3	0,2
No pertenece a ninguna	51,6	53,3	53,0	51,8	51,5	52,8	55,8	56,7	58,2	56,8	57,2
Hogar pobre											
Vaso de Leche	26,9	25,1	23,9	25,8	24,7	21,3	16,4	15,5	15,5	14,7	14,0
Comunidad campesina	-	-	-	-	-	28,0	27,9	26,8	26,0	25,6	25,7
Participación en la preparación de desayuno o almuerzo escolar	-	-	-	-	-	-	-	-	-	23,5	21,5
Asociaciones											
Vecinal	6,9	6,6	6,1	6,6	6,2	6,3	6,8	7,6	8,0	7,9	6,5
Regantes	3,8	4,5	5,1	6,5	6,6	6,2	6,2	6,4	5,8	5,0	4,3
Profesionales	0,0	0,1	0,2	0,3	0,2	0,1	0,3	0,1	0,0	0,1	0,0
Padres de familia (APAFA)	2,7	2,7	3,2	3,6	3,4	4,7	4,7	4,0	4,7	4,2	4,2
Trabajadores o sindicatos	2,2	2,2	2,2	2,0	1,1	1,0	1,1	0,8	0,8	0,5	0,6
Clubes deportivos	2,3	1,9	1,5	1,6	1,3	1,5	0,9	0,6	0,7	0,6	0,6
Rondas campesinas	7,0	7,8	9,3	8,9	7,2	7,1	8,3	8,5	8,6	8,3	8,3
Clubes culturales	0,6	0,2	0,2	0,3	0,3	0,2	0,0	0,1	0,2	0,1	0,3
Asociación agropecuaria	-	-	-	-	-	0,5	0,6	0,4	0,5	0,3	0,3
Comedor popular	3,0	3,9	3,7	3,6	3,9	3,1	2,4	2,4	1,7	1,9	2,3
Agrupaciones y/o partidos políticos	0,9	0,8	0,6	1,8	0,7	0,5	0,4	0,9	0,3	0,2	0,1
Clubes de madres	2,0	1,5	1,5	1,9	1,5	1,0	0,9	0,7	0,9	0,5	0,2
No pertenece a ninguna	39,1	39,8	36,9	34,8	34,5	38,5	41,1	40,0	40,5	38,2	40,0
Hogar No pobre											
Vaso de Leche	8,0	7,4	8,0	8,4	8,4	6,8	5,8	5,1	5,2	4,8	4,5
Comunidad campesina	-	-	-	-	-	9,3	10,2	10,8	10,6	10,7	10,7
Participación en la preparación de desayuno o almuerzo escolar	-	-	-	-	-	-	-	-	-	5,1	4,8
Asociaciones											
Vecinal	8,8	8,5	7,4	7,6	8,6	10,8	9,2	8,5	8,4	8,3	8,1
Regantes	2,9	2,5	3,0	3,6	4,0	4,1	3,8	4,1	3,8	3,3	3,1
Profesionales	3,9	4,2	4,5	4,3	4,3	4,1	4,2	3,8	3,5	2,9	3,3
Padres de familia (APAFA)	1,0	1,3	1,3	1,8	1,6	1,7	2,0	1,7	1,8	1,7	1,6
Trabajadores o sindicatos	6,9	7,0	6,6	6,0	5,5	5,1	4,2	3,6	3,3	3,0	2,9
Clubes deportivos	5,2	4,9	4,6	3,8	3,7	3,8	3,0	2,5	1,9	2,0	1,9
Rondas campesinas	1,3	1,9	1,6	1,8	1,9	1,9	2,2	2,1	2,1	2,1	1,9
Clubes culturales	1,3	1,3	1,5	1,2	1,2	1,0	0,7	0,6	0,6	0,5	0,6
Asociación agropecuaria	-	-	-	-	-	0,7	0,8	0,6	0,5	0,4	0,3
Comedor popular	1,1	1,5	1,2	1,5	1,1	1,3	1,1	0,9	0,9	1,0	0,8
Agrupaciones y/o partidos políticos	1,9	1,6	1,4	2,7	1,9	1,7	1,1	1,7	0,9	0,9	0,8
Clubes de madres	0,6	0,5	0,5	0,6	0,6	0,6	0,5	0,3	0,4	0,2	0,1
No pertenece a ninguna	58,8	59,6	59,5	57,8	56,7	56,9	59,5	60,6	62,1	60,7	61,0

Fuente: Instituto Nacional de Estadística e Informática- Encuesta Nacional de Hogares.

5.6.2 Participación de la mujer en organizaciones o asociaciones

La contribución de las mujeres peruanas no solo se limita al hogar. Ellas participan cada vez más en la actividad económica y también son responsables de ciertos tipos de trabajo en la comunidad.

Hombres y mujeres realizan importantes contribuciones de trabajo voluntario, socialmente valioso para la comunidad, sin embargo, existen claras diferencias de género en cuanto al tipo de trabajo que realizan. Así, los hombres son más activos en grupos cívicos, políticos y profesionales, en tanto las mujeres participan en actividades de apoyo social en organizaciones caritativas, de servicios de salud y educacionales.

Las mujeres peruanas principalmente de los sectores sociales menos favorecidos son las que han formado las redes organizacionales que prestan servicios sociales importantes. La importancia social del trabajo en el hogar y la comunidad trasciende sus efectos económicos. Gracias a este trabajo se "reproduce" la sociedad, no sólo los trabajadores, y en ese sentido, dicho trabajo tiene un valor humano intrínseco que no puede reducirse a unidades de dinero o de tiempo. Merced a esas actividades se enriquecen a las familias y las relaciones de la comunidad, se mantienen las tradiciones culturales y se mejora el desarrollo humano.

Del total de mujeres jefas de hogar en situación de pobreza que participaron en alguna asociación u organización, se hace más extensiva en las jefas pobres donde el 19,1% participa en actividades de la Comunidad Campesina, mientras que las mujeres de hogares no pobres participan en menor proporción (8,8%).

GRÁFICO Nº 5.4
PERÚ: JEFE (A) DE HOGARES POBRES QUE PARTICIPAN EN ALGUNA ORGANIZACIÓN Y/O ASOCIACIÓN, 2017
(Porcentaje)

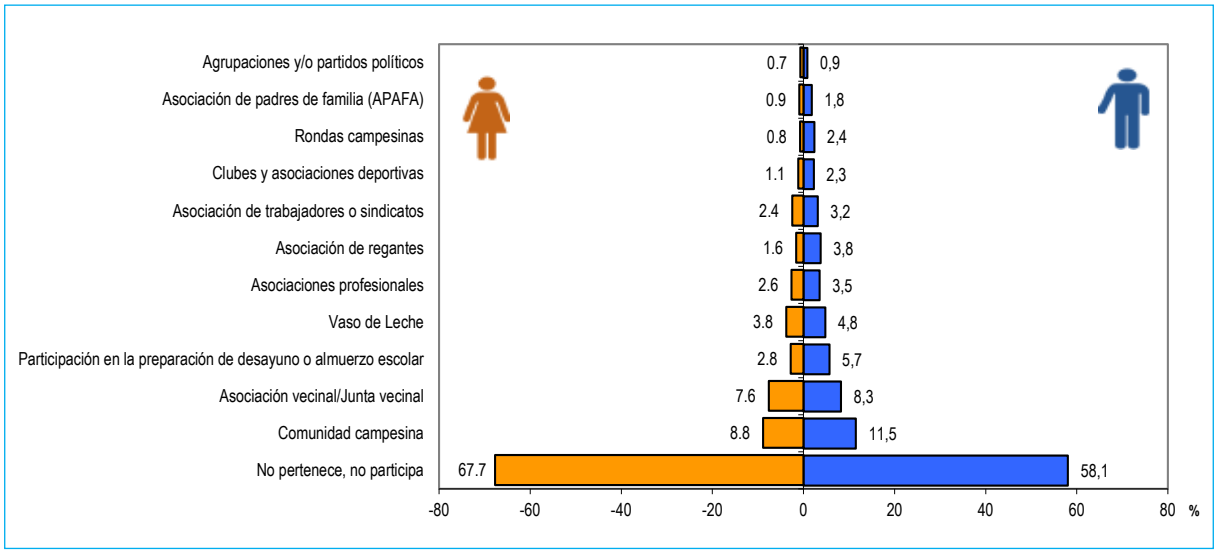

Fuente: Instituto Nacional de Estadística e Informática - Encuesta Nacional de Hogares.

La participación en la preparación de desayuno o almuerzo escolar y el Programa alimentario de Vaso de Leche es la segunda actividad en importancia con 11,3% para ambos casos en hogares pobres, asimismo, 2,8% y 3,8% en hogares no pobres, seguida de la Asociación vecinal, 6,4% en hogares pobres y 7,6% en hogares no pobres.

GRÁFICO N° 5.5
PERÚ: JEFE (A) DE HOGARES NO POBRES QUE PARTICIPAN EN ALGUNA ORGANIZACIÓN Y/O ASOCIACIÓN, 2017
(Porcentaje)

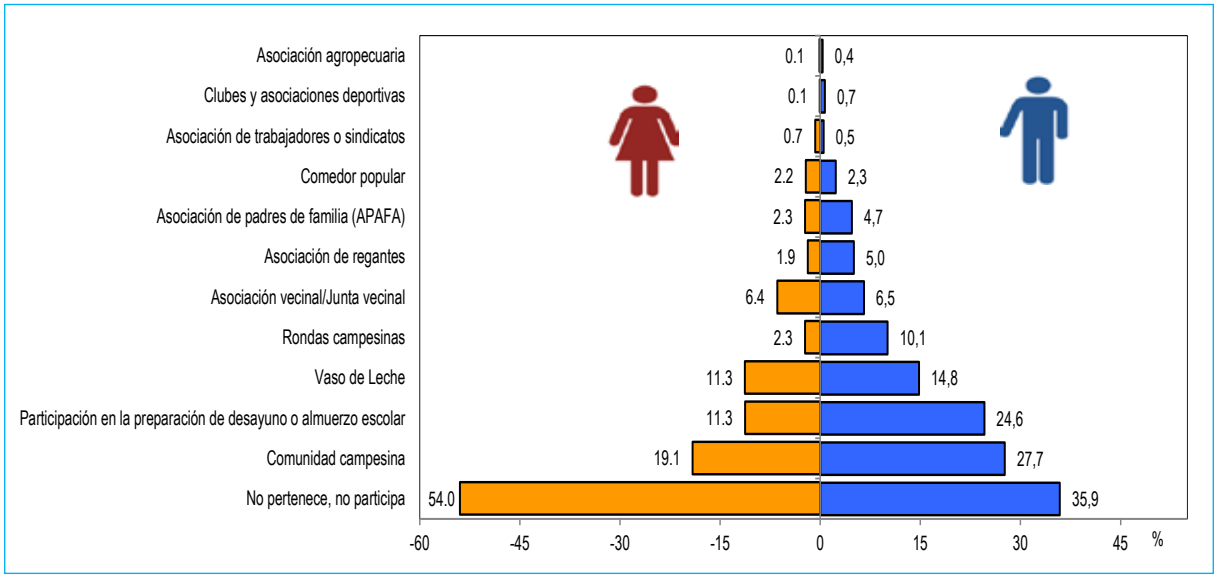

Fuente: Instituto Nacional de Estadística e Informática - Encuesta Nacional de Hogares.

CAPÍTULO

VI

PERFIL DE LA POBREZA

VI. Perfil de la Pobreza

Los hogares y las personas en situación de pobreza se diferencian de los hogares y personas no pobres respecto a varias dimensiones socioeconómicas claramente identificables. En este informe se han seleccionado los rasgos que más diferencian a los pobres de los no pobres. Estas diferencias, en la mayoría de casos, muestran factores generadores de pobreza y sirven para analizar su alcance y significación en la elaboración de Estrategias y Políticas Públicas destinadas a su reducción.

6.1 Perfil de la población por condición de pobreza

La caracterización de los pobres en Perú se construye a partir de la comparación de los hogares y las personas pobres con los que no lo son, en áreas urbanas, rurales, regiones naturales y entre diferentes niveles de pobreza.

6.1.1 Incidencia de la pobreza según edad

En la población infantil y adolescente, la incidencia de la pobreza es alta, pues la falta de recursos en los hogares pobres suele estar asociada con situaciones de riesgo específicas para esta población, tales como la desnutrición, el abandono escolar o la falta de acceso a servicios médicos. Estas circunstancias pueden afectar las oportunidades de niñas, niños y adolescentes para desarrollarse en el futuro, pues los efectos de la pobreza son difíciles de remontar e incluso llegan a ser irreversibles.

Aunque las carencias descritas no son exclusivas de la población infantil y adolescente, es altamente probable que éstas no sólo les acompañen a lo largo de su vida, sino que sean un factor determinante para perpetuar la transmisión intergeneracional de la pobreza.

En el año 2017, la pobreza afectó al 32,7% de los niños/as menores de cinco años de edad, al 32,5% de los que tienen de 5 a 9 años de edad, al 30,0% de los de 10 a 14 años, al 22,8% de los adolescentes de 15 a 19 años de edad, al 21,9% de los que tienen de 35 a 39 años de edad y al 21,8% de los que tienen de 30 a 34 años de edad. En el resto de los grupos etarios la incidencia de la pobreza es menor al promedio nacional.

GRÁFICO N° 6.1
PERÚ: INCIDENCIA DE LA POBREZA POR GRUPOS DE EDAD, 2017
(Porcentaje respecto de cada grupo de edad)

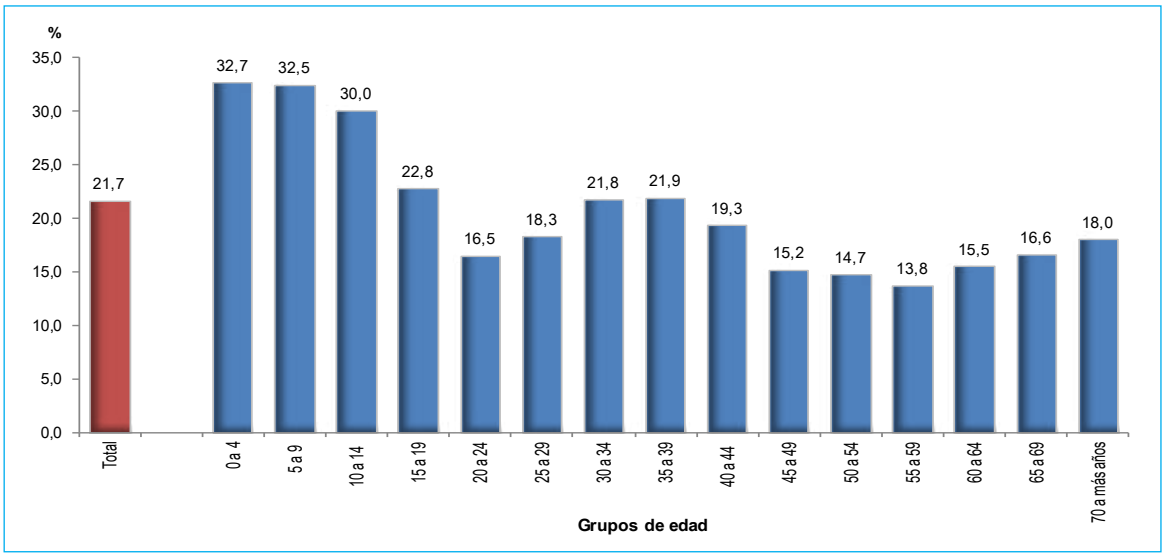

Fuente: Instituto Nacional de Estadística e Informática- Encuesta Nacional de Hogares.

La pobreza incide más en los niños, adolescentes y jóvenes del área rural del país, donde más del 52% de niños/as menores de 15 años son pobres. En los otros grupos de edad, la incidencia de la pobreza fluctúa entre 29% y 48%, aproximadamente. En cambio, en el área urbana en la mayoría de los grupos de edad, la pobreza está por debajo al promedio nacional, sin embargo, también son los niños y adolescentes los más afectados (más de 20% en los menores de 15 años).

GRÁFICO N° 6.2
PERÚ: INCIDENCIA DE LA POBREZA POR GRUPOS DE EDAD, SEGÚN ÁREA DE RESIDENCIA, 2017
(Porcentaje respecto de cada grupo de edad)

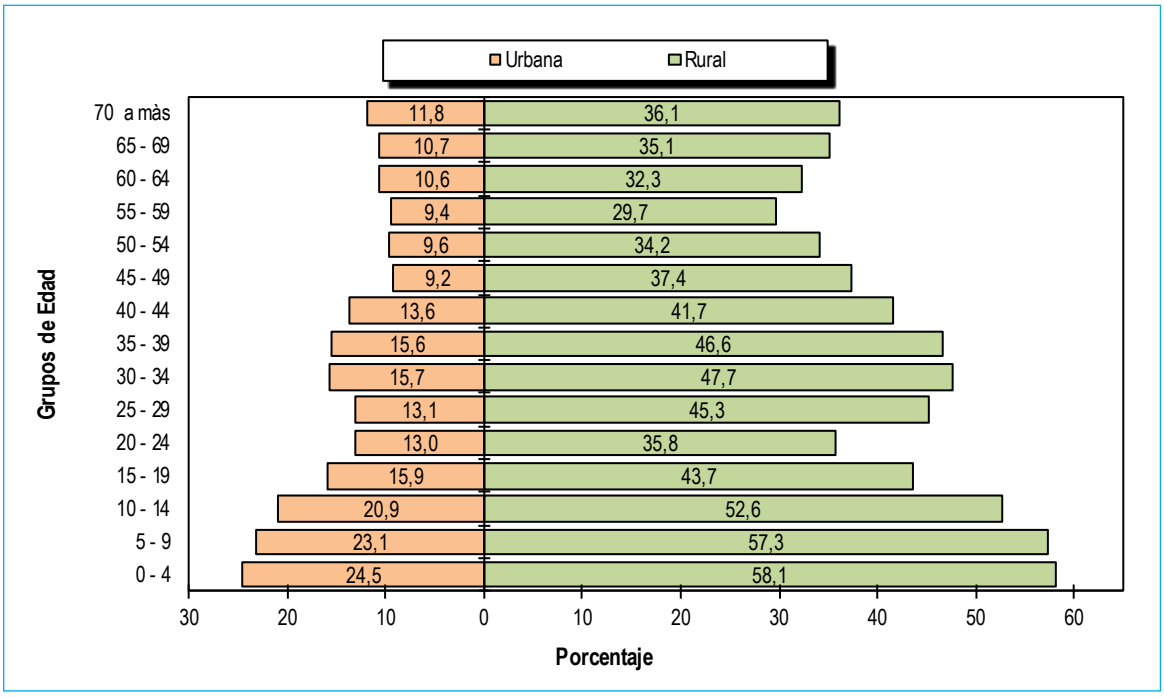

Fuente: Instituto Nacional de Estadística e Informática - Encuesta Nacional de Hogares.

CUADRO N° 6.1

PERÚ: INCIDENCIA DE LA POBREZA, SEGÚN GRUPOS DE EDAD Y ÁREA DE RESIDENCIA, 2007-2017

(Porcentaje respecto del total de población de cada grupo de edad)

Grupos de edad/ Área de residencia	Años											Variación (En puntos porcentuales)	
	2007	2008	2009	2010	2011	2012	2013	2014	2015	2016	2017	2017-2016	2017-2007
Total	**42,4**	**37,3**	**33,5**	**30,8**	**27,8**	**25,8**	**23,9**	**22,7**	**21,8**	**20,7**	**21,7**	**1,0**	**-20,7**
0 a 4	56,7	50,9	46,7	42,3	39,6	36,7	35,5	33,6	32,3	29,2	32,7	3,5	-24,0
5 a 9	55,6	49,7	45,7	43,4	40,1	37,7	33,6	34,2	32,0	30,8	32,5	1,7	-23,1
10 a 14	53,8	48,6	43,6	41,3	37,7	34,9	33,9	32,8	30,6	29,6	30,0	0,4	-23,8
15 a 19	44,1	38,1	34,9	31,9	29,1	26,7	24,8	23,4	23,5	22,4	22,8	0,4	-21,3
20 a 24	35,8	30,2	26,3	24,5	20,9	18,3	17,7	16,8	16,1	15,4	16,5	1,1	-19,3
25 a 29	38,0	31,5	27,2	24,0	21,6	20,5	18,3	17,8	17,2	16,1	18,3	2,2	-19,7
30 a 34	38,5	34,3	30,4	26,4	25,8	24,7	22,4	21,4	21,0	19,1	21,8	2,7	-16,7
35 a 39	38,4	35,7	31,4	28,5	28,7	26,2	23,7	22,3	22,0	22,1	21,9	-0,2	-16,5
40 a 44	36,2	31,0	28,6	26,9	23,5	23,7	20,2	20,8	18,7	18,6	19,3	0,7	-16,9
45 a 49	33,6	28,6	26,0	24,6	22,3	18,6	17,8	17,1	16,9	15,7	15,2	-0,5	-18,4
50 a 54	32,0	27,6	22,9	21,3	18,7	17,2	16,5	15,4	15,1	13,6	14,7	1,1	-17,3
55 a 59	30,0	28,1	25,8	21,7	18,1	17,3	16,9	14,8	13,3	13,5	13,8	0,3	-16,2
60 a 64	33,8	29,3	24,8	24,1	21,0	20,7	17,2	14,9	14,1	13,9	15,5	1,6	-18,3
65 a 69	33,9	31,0	30,1	26,1	22,3	21,1	20,8	18,8	16,5	17,0	16,6	-0,4	-17,3
70 a más años	34,5	32,6	30,8	29,4	24,7	25,1	22,9	20,4	18,6	18,2	18,0	-0,2	-16,5
Urbana	**30,1**	**25,4**	**21,3**	**20,0**	**18,0**	**16,6**	**16,1**	**15,3**	**14,5**	**13,9**	**15,1**	**1,2**	**-15,0**
0 a 4	42,8	37,5	32,6	29,6	27,8	25,8	25,5	24,6	22,6	20,3	24,5	4,2	-18,3
5 a 9	40,2	33,8	29,6	29,3	27,2	24,0	23,5	24,4	22,6	21,4	23,1	1,7	-17,1
10 a 14	40,1	34,4	28,7	27,1	24,8	22,2	23,2	22,6	20,6	20,4	20,9	0,5	-19,2
15 a 19	32,4	26,3	23,1	21,6	19,4	17,8	17,1	15,6	16,1	14,9	15,9	1,0	-16,5
20 a 24	26,4	21,7	17,6	16,9	14,5	12,1	12,7	12,5	11,7	11,2	13,0	1,8	-13,4
25 a 29	28,1	22,3	18,8	16,0	14,9	14,3	12,8	13,1	12,0	11,1	13,1	2,0	-15,0
30 a 34	28,3	24,7	19,8	17,5	17,6	17,0	16,0	15,4	15,0	13,2	15,7	2,5	-12,6
35 a 39	28,0	25,8	21,5	19,3	20,1	17,9	16,8	14,9	14,5	15,7	15,6	-0,1	-12,4
40 a 44	25,6	21,4	18,9	17,8	15,2	16,6	13,7	13,9	12,5	12,7	13,6	0,9	-12,0
45 a 49	23,4	18,2	15,6	16,4	14,5	11,1	11,6	11,2	11,1	10,0	9,2	-0,8	-14,2
50 a 54	23,1	17,6	12,8	13,1	11,3	10,5	10,8	9,3	9,5	8,6	9,6	1,0	-13,5
55 a 59	18,2	17,0	15,1	12,4	10,5	9,9	10,7	9,3	8,5	8,4	9,4	1,0	-8,8
60 a 64	21,6	18,0	13,1	14,1	11,9	13,6	9,7	8,4	8,3	8,2	10,6	2,4	-11,0
65 a 69	20,8	19,7	16,2	16,4	12,7	12,5	12,6	11,2	9,5	10,4	10,7	0,3	-10,1
70 a más años	20,7	19,3	15,6	16,8	12,7	15,0	14,0	12,7	11,2	11,1	11,8	0,7	-8,9
Rural	**74,0**	**68,8**	**66,7**	**61,0**	**56,1**	**53,0**	**48,0**	**46,0**	**45,2**	**43,8**	**44,4**	**0,6**	**-29,6**
0 a 4	84,5	79,0	78,1	72,5	68,4	65,0	61,9	59,9	59,6	55,2	58,1	2,9	-26,4
5 a 9	83,0	79,7	77,6	71,1	66,7	66,7	57,3	58,2	55,1	54,8	57,3	2,5	-25,7
10 a 14	79,3	74,6	72,1	68,3	63,6	61,5	56,0	55,2	53,8	51,4	52,6	1,2	-26,7
15 a 19	73,2	66,7	63,3	56,9	53,1	49,1	45,1	43,8	44,1	44,5	43,7	-0,8	-29,5
20 a 24	68,1	62,2	58,4	53,1	47,7	43,5	39,7	36,1	35,7	35,8	35,8	0,0	-32,3
25 a 29	71,5	65,2	61,6	57,0	51,7	48,0	45,1	42,1	42,5	41,2	45,3	4,1	-26,2
30 a 34	70,6	65,7	66,2	60,4	56,2	52,9	48,9	47,7	47,0	44,2	47,7	3,5	-22,9
35 a 39	72,0	67,3	64,5	60,0	56,3	54,8	48,0	48,7	48,5	46,2	46,6	0,4	-25,4
40 a 44	70,3	62,0	60,5	57,3	50,6	48,5	42,7	44,0	42,0	41,7	41,7	0,0	-28,6
45 a 49	66,6	60,5	60,5	50,7	47,1	44,6	39,8	38,7	37,8	37,0	37,4	0,4	-29,2
50 a 54	62,0	60,9	56,2	51,3	46,0	42,3	36,0	36,0	34,7	32,3	34,2	1,9	-27,8
55 a 59	65,3	60,9	58,3	51,5	44,7	42,8	38,4	33,7	31,0	32,6	29,7	-2,9	-35,6
60 a 64	66,4	62,9	58,7	53,8	49,3	43,2	42,0	35,3	33,5	32,2	32,3	0,1	-34,1
65 a 69	65,1	61,2	63,7	52,1	49,1	45,0	44,5	40,5	37,8	35,8	35,1	-0,7	-30,0
70 a más años	67,1	63,7	66,0	60,6	54,2	51,0	46,2	41,1	39,5	38,5	36,1	-2,4	-31,0

Fuente: Instituto Nacional de Estadística e Informática - Encuesta Nacional de Hogares.

Comparada con el año 2016, la incidencia de la pobreza según grupos de edad ha aumentado en la mayoría de los grupos. Por área de residencia, aumentó principalmente en el área urbana, en los grupos de edad de 0 a 4 años en 4,2 puntos porcentuales, en el grupo de 30 a 34 años en 2,5 puntos porcentuales, en el grupo de 60 a 64 años en 2,4 puntos porcentuales, de 25 a 29 años en 2,0 puntos porcentuales, en el grupo de 20 a 24 años en 1,8 puntos porcentuales y en el grupo de 5 a 9 años en 1,7 puntos porcentuales, entre los principales.

6.1.2 Pobreza y etnia

El Perú es un país que se caracteriza por su diversidad étnico-racial. A través de la Encuesta Nacional de Hogares es posible distinguir la población en pobreza según su origen étnico a partir de dos variables: lengua materna y autopercepción étnica.

6.1.2.1 Incidencia de la pobreza según lengua materna

Al analizar la incidencia de la pobreza de acuerdo a la lengua materna de las personas, se observa que ésta afecta más a la población que tiene como lengua aprendida en su niñez una lengua nativa: quechua, aimara o lenguas amazónicas. Así, en el año 2017, la pobreza afectó al 33,0% (6,9% pobre extremo y 26,1% pobre no extremo) de las personas que mencionaron tener como lengua materna una lengua nativa, siendo casi el doble de la incidencia en la población con lengua materna el castellano, 18,6% (2,9% pobres extremos y 15,7% pobres no extremos).

GRÁFICO N° 6.3
PERÚ: INCIDENCIA DE LA POBREZA SEGÚN LENGUA MATERNA, 2007 - 2017
(Porcentaje del total de población de cada lengua materna)

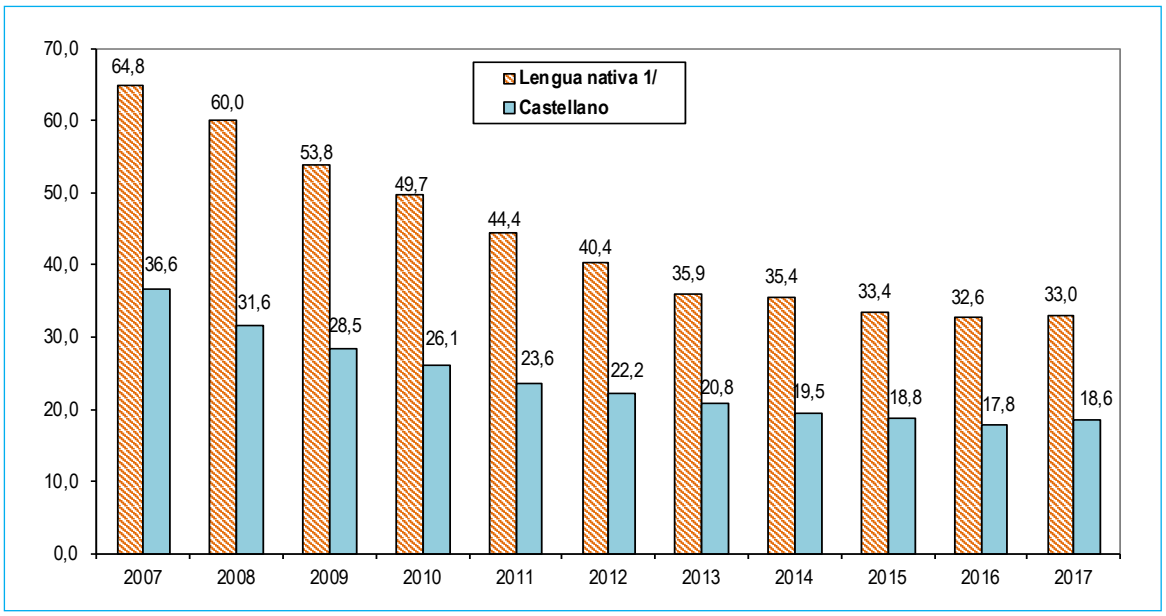

1/ Comprende: quechua, aymara y lenguas amazónicas.
Fuente: Instituto Nacional de Estadística e Informática- Encuesta Nacional de Hogares.

De acuerdo al área de residencia, tanto en el área rural como urbana, la pobreza incidió en mayor proporción entre la población que tiene como lengua materna una lengua nativa (44,8% y 21,6%, respectivamente).

Al comparar con lo registrado en el año 2016, se observa que la incidencia de la pobreza aumentó en 0,8 punto porcentual entre la población con lengua materna castellano y en 0,4 punto porcentual con lengua materna nativa. El mayor incremento de la incidencia de la pobreza entre los que tienen como lengua materna castellano se produjo en el área urbana (1,1 puntos porcentuales), los pobres no extremos aumentaron en 0,8 punto porcentual.

En la población que tiene como lengua materna nativa, la pobreza aumentó en el área urbana en 1,3 puntos porcentuales, mientras que en el área rural disminuyó en 0,3 punto porcentual.

CUADRO N° 6.2
PERÚ: INCIDENCIA DE LA POBREZA DE ACUERDO A LA LENGUA MATERNA, SEGÚN ÁREA DE RESIDENCIA, 2007- 2017
(Porcentaje respecto del total de población de cada lengua materna)

Lengua materna / Área de residencia / Nivel de pobreza	Años											Variación (en puntos porcentuales)	
	2007	2008	2009	2010	2011	2012	2013	2014	2015	2016	2017	2017-2016	2017-2007
Total													
Lengua Nativa 1/													
Pobre	64,8	60,0	53,8	49,7	44,4	40,4	35,9	35,4	33,4	32,6	33,0	0,4	-31,8
Pobre extremo	27,7	26,2	21,0	16,9	13,0	12,0	9,0	8,5	7,1	7,0	6,9	-0,1	-20,8
Pobre no extremo	37,2	33,8	32,8	32,8	31,3	28,4	26,9	26,9	26,3	25,7	26,1	0,4	-11,1
Castellano													
Pobre	36,6	31,6	28,5	26,1	23,6	22,2	20,8	19,5	18,8	17,8	18,6	0,8	-18,0
Pobre extremo	7,3	7,2	6,8	5,4	4,7	4,6	3,7	3,3	3,3	2,9	2,9	0,0	-4,4
Pobre no extremo	29,3	24,4	21,7	20,7	18,9	17,6	17,2	16,2	15,5	14,8	15,7	0,9	-13,6
Área de residencia													
Urbana													
Lengua Nativa 1/													
Pobre	41,0	35,7	29,6	27,0	23,9	21,0	20,0	21,1	20,7	20,3	21,6	1,3	-19,4
Pobre extremo	7,1	6,5	4,3	2,9	2,2	2,1	2,0	2,2	1,5	2,5	2,0	-0,5	-5,1
Pobre no extremo	33,9	29,3	25,3	24,1	21,7	18,8	18,0	18,9	19,2	17,8	19,6	1,8	-14,3
Castellano													
Pobre	28,1	23,5	19,8	18,7	16,8	15,7	15,2	14,2	13,4	12,7	13,8	1,1	-14,3
Pobre extremo	2,3	2,2	1,7	1,6	1,3	1,2	0,9	0,8	0,9	0,7	1,0	0,3	-1,3
Pobre no extremo	25,8	21,3	18,1	17,0	15,5	14,4	14,3	13,3	12,5	12,0	12,8	0,8	-13,0
Rural													
Lengua Nativa 1/													
Pobre	81,9	77,5	72,0	67,3	61,1	56,3	49,4	48,2	45,3	45,1	44,8	-0,3	-37,1
Pobre extremo	42,4	40,5	33,5	27,8	21,9	20,1	15,0	14,1	12,3	11,5	11,9	0,4	-30,5
Pobre no extremo	39,5	37,0	38,5	39,6	39,2	36,2	34,4	34,0	33,0	33,6	32,9	-0,7	-6,6
Castellano													
Pobre	68,1	62,8	62,5	56,2	51,9	50,1	45,9	43,6	43,9	42,0	42,8	0,8	-25,3
Pobre extremo	25,9	26,4	26,5	20,5	18,8	18,8	15,9	14,3	14,3	13,6	12,6	-1,0	-13,3
Pobre no extremo	42,3	36,4	36,1	35,7	33,1	31,3	30,0	29,3	29,6	28,3	30,2	1,9	-12,1

1/ Incluye, quechua, aymara y otra lengua nativa.
Fuente: Instituto Nacional de Estadística e Informática-Encuesta Nacional de Hogares.

6.1.3 Localización territorial de los pobres

Para el año 2017, el 54,1% de los pobres reside en el área urbana y el 45,9% en el área rural.
A nivel de región natural, el 46,2% de los pobres del país están concentrados en la Sierra, seguida por la Costa que alberga al 36,9% y la Selva el 16,9%.

Los pobres extremos se concentran en el área rural del país, llegando al 76,0%. Según regiones naturales, el 66,7% del total de los pobres extremos se encuentran en la Sierra, el 21,1% están en la Selva y el 12,2% en la Costa. Estos resultados nos muestran los cambios en la composición demográfica y en la distribución urbano-rural de la población en situación de pobreza y de extrema pobreza, por la diferente naturaleza que caracteriza a estos contextos geográficos.

CUADRO N° 6.3
PERÚ: LOCALIZACIÓN TERRITORIAL DE LA POBLACIÓN POBRE Y POBRE EXTREMO, SEGÚN ÁREA DE RESIDENCIA Y REGIÓN NATURAL, 2007 - 2017
(Distribución porcentual)

Niveles de pobreza / Área de residencia / Región natural	Años										
	2007	2008	2009	2010	2011	2012	2013	2014	2015	2016	2017
Pobre											
Área de residencia	**100,0**	**100,0**	**100,0**	**100,0**	**100,0**	**100,0**	**100,0**	**100,0**	**100,0**	**100,0**	**100,0**
Urbana	51,2	49,3	46,5	47,9	48,1	48,2	50,7	51,2	51,0	51,5	54,1
Rural	48,8	50,7	53,5	52,1	51,9	51,8	49,3	48,8	49,0	48,5	45,9
Región natural	**100,0**	**100,0**	**100,0**	**100,0**	**100,0**	**100,0**	**100,0**	**100,0**	**100,0**	**100,0**	**100,0**
Costa	37,0	36,3	33,3	34,7	34,5	34,7	35,9	34,5	34,8	34,2	36,9
Sierra	45,9	47,4	48,4	48,5	49,0	49,0	47,2	48,1	47,9	48,9	46,2
Selva	17,1	16,3	18,4	16,8	16,5	16,3	16,9	17,4	17,2	16,9	16,9
Pobre extremo											
Área de residencia	**100,0**	**100,0**	**100,0**	**100,0**	**100,0**	**100,0**	**100,0**	**100,0**	**100,0**	**100,0**	**100,0**
Urbana	18,5	18,1	15,8	17,9	16,6	17,3	16,7	17,7	19,1	19,2	24,0
Rural	81,5	81,9	84,2	82,1	83,4	82,7	83,3	82,3	80,9	80,8	76,0
Región natural	**100,0**	**100,0**	**100,0**	**100,0**	**100,0**	**100,0**	**100,0**	**100,0**	**100,0**	**100,0**	**100,0**
Costa	9,0	9,3	8,4	10,4	10,3	9,7	9,2	11,9	10,3	7,3	12,2
Sierra	74,1	72,0	69,9	68,3	71,3	72,5	71,9	69,7	69,0	70,6	66,7
Selva	16,9	18,7	21,7	21,3	18,4	17,7	18,9	18,4	20,6	22,2	21,1

Fuente: Instituto Nacional de Estadística e Informática- Encuesta Nacional de Hogares.

GRÁFICO N° 6.4
PERÚ: LOCALIZACIÓN POR REGIONES NATURALES DE LA POBLACIÓN EN POBREZA EXTREMA, 2017
(Distribución porcentual)

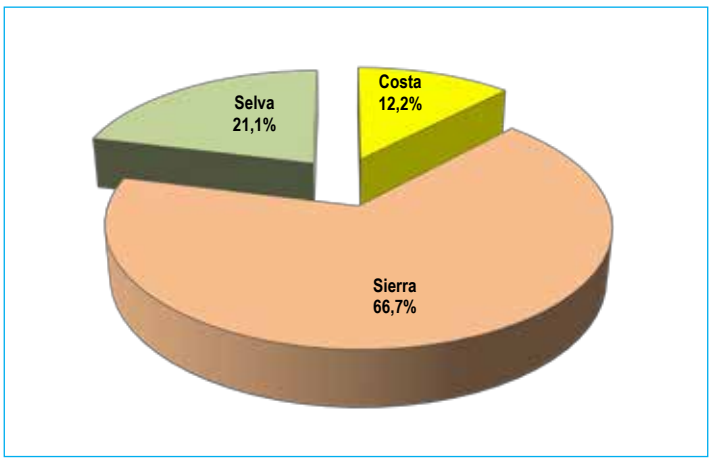

Fuente: Instituto Nacional de Estadística e Informática- Encuesta Nacional de Hogares.

6.1.4 Características educativas

Varios estudios señalan que la educación es el factor más importante en la reducción de la pobreza. Si el nivel educativo es alto, la probabilidad de caer en la pobreza es menor.

6.1.4.1 Nivel de educación alcanzado

El nivel de educación que alcanzan las personas es un indicador relacionado con las calificaciones profesionales y por ende con los ingresos y gastos.

Una de las características de la población en situación de pobreza es presentar menor capital educativo que la población no pobre. En el año 2017, el 50,1% de los pobres de 15 y más años de edad, solamente lograron estudiar algún año de educación primaria o no tenían nivel alguno de educación, mientras que el 24,0% de los no pobres ha alcanzado ese mínimo nivel de educación. Un tercio (33,9%) de los no pobres ha alcanzado el nivel superior de educación, en el caso de los pobres que llegan a obtener este nivel educativo es de 7,5%. La proporción de población con educación secundaria es casi similar entre los pobres y no pobres.

CUADRO N° 6.4
PERÚ: NIVEL DE EDUCACIÓN ALCANZADO POR LA POBLACIÓN DE 15 Y MÁS AÑOS DE EDAD, SEGÚN CONDICIÓN DE POBREZA, 2007- 2017
(Distribución porcentual)

Nivel de educación / Condición de pobreza	Años										
	2007	2008	2009	2010	2011	2012	2013	2014	2015	2016	2017
Total											
Pobre	**100,0**	**100,0**	**100,0**	**100,0**	**100,0**	**100,0**	**100,0**	**100,0**	**100,0**	**100,0**	**100,0**
Primaria 1/	49,3	49,8	54,8	54,0	53,9	53,0	53,2	53,2	51,3	51,9	50,1
Secundaria	43,0	42,7	38,2	39,2	39,0	39,9	39,7	39,8	41,6	41,7	42,4
Superior No universitaria	5,4	5,6	5,1	4,9	4,8	4,8	5,0	4,8	4,8	4,2	4,8
Superior Universitaria 2/	2,3	1,9	2,0	1,9	2,3	2,2	2,0	2,2	2,3	2,2	2,6
Pobre extremo	**100,0**	**100,0**	**100,0**	**100,0**	**100,0**	**100,0**	**100,0**	**100,0**	**100,0**	**100,0**	**100,0**
Primaria 1/	68,9	69,2	72,5	73,0	72,8	70,5	72,9	71,8	67,8	68,5	64,8
Secundaria	29,1	28,3	25,6	25,8	25,1	27,0	25,4	25,8	30,0	29,3	33,0
Superior No universitaria	1,5	2,0	1,4	0,8	1,7	1,7	1,1	2,0	1,6	1,4	1,4
Superior Universitaria 2/	0,5	0,5	0,5	0,3	0,5	0,7	0,6	0,4	0,7	0,9	0,8
Pobre no extremo	**100,0**	**100,0**	**100,0**	**100,0**	**100,0**	**100,0**	**100,0**	**100,0**	**100,0**	**100,0**	**100,0**
Primaria 1/	43,3	43,0	48,6	48,5	48,9	48,3	48,7	49,2	47,9	48,5	47,4
Secundaria	47,3	47,7	42,6	43,1	42,7	43,4	43,0	42,8	44,0	44,2	44,2
Superior No universitaria	6,6	6,8	6,4	6,0	5,6	5,7	5,9	5,4	5,5	4,7	5,5
Superior Universitaria 2/	2,8	2,5	2,5	2,4	2,8	2,6	2,4	2,6	2,6	2,5	3,0
No pobre	**100,0**	**100,0**	**100,0**	**100,0**	**100,0**	**100,0**	**100,0**	**100,0**	**100,0**	**100,0**	**100,0**
Primaria 1/	19,1	19,6	21,8	22,7	23,8	23,2	24,1	24,5	24,3	24,2	24,0
Secundaria	43,5	44,3	42,8	42,8	42,3	42,0	42,1	42,8	43,4	42,1	42,1
Superior No universitaria	16,4	16,4	16,0	16,0	15,8	15,4	14,6	13,8	13,5	14,8	14,5
Superior Universitaria 2/	21,0	19,7	19,4	18,5	18,0	19,4	19,2	18,9	18,8	19,0	19,4

Nota: Serie actualizada con estimaciones ajustadas a las proyecciones de población (sin ajuste por grupos de edad).
1/ Incluye sin nivel, inicial y básica especial.
2/ Incluye Post grado.
Fuente: Instituto Nacional de Estadística e Informática - Encuesta Nacional de Hogares.

CUADRO Nº 6.5
PERÚ: NIVEL DE EDUCACIÓN ALCANZADO POR LA POBLACIÓN DE 15 Y MÁS AÑOS DE EDAD, SEGÚN CONDICIÓN DE POBREZA, 2007- 2017
(Porcentaje)

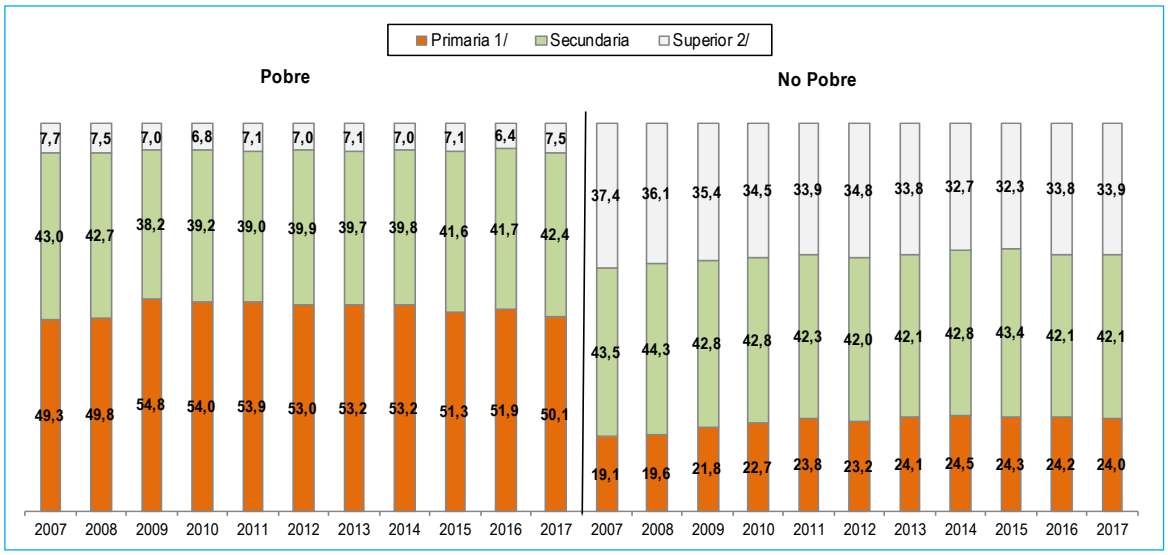

Nota: Serie actualizada con estimaciones ajustadas a las proyecciones de población (sin ajuste por grupos de edad).
1/ Incluye sin nivel, inicial y básica especial.
2/ Incluye superior no universitaria, universitaria y postgrado.
Fuente: Instituto Nacional de Estadística e Informática - Encuesta Nacional de Hogares.

6.1.4.2 Asistencia escolar

a) Asistencia a educación inicial

En el año 2017, aumenta en 0,9 punto porcentual la asistencia a educación inicial de los/las niños/as pobres al pasar de 75,1% en el 2016 a 76,0% en el 2017. Asimismo, aumenta la asistencia escolar de los niños/as no pobres en 3,0 puntos porcentuales (de 81,0% a 84,0%).

GRAFICO 6.6
PERÚ: TASA NETA DE ASISTENCIA A EDUCACIÓN INICIAL POR CONDICIÓN DE POBREZA, 2007-2017
(Porcentaje)

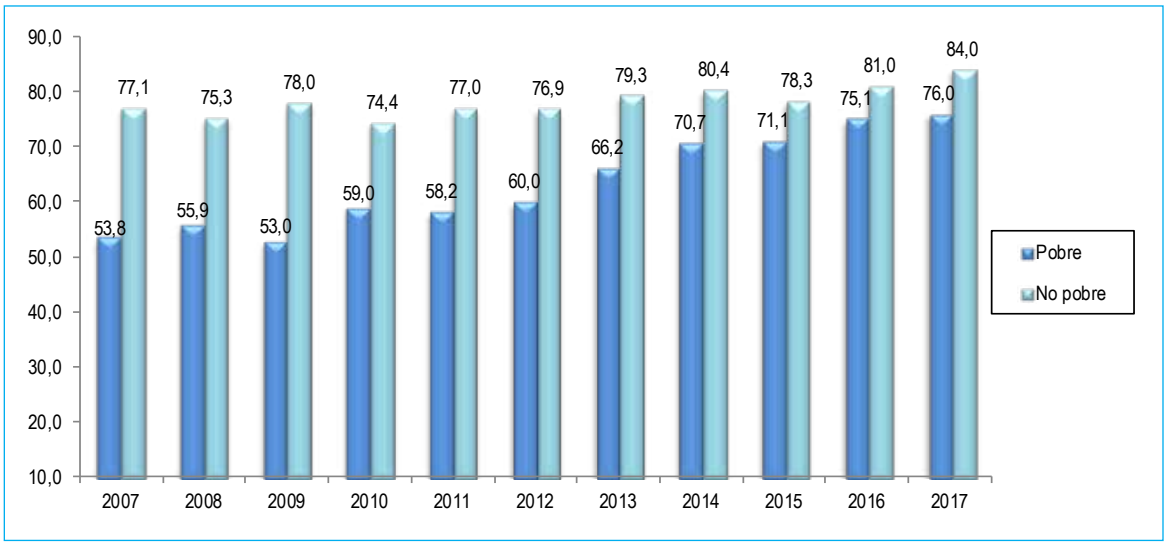

Nota: Serie actualizada con estimaciones ajustadas a las proyecciones de población (sin ajuste por grupos de edad).
Fuente: Instituto Nacional de Estadística e Informática - Encuesta Nacional de Hogares.

b) Asistencia a educación primaria

Al año 2017, los niños/as pobres y los no pobres de 6 a 11 años de edad presentan similar proporción de asistencia a educación primaria (91,2% y 91,5%, respectivamente).

GRÁFICO N° 6.7
PERÚ: TASA NETA DE ASISTENCIA A EDUCACIÓN PRIMARIA POR CONDICIÓN DE POBREZA, 2007-2017
(Porcentaje)

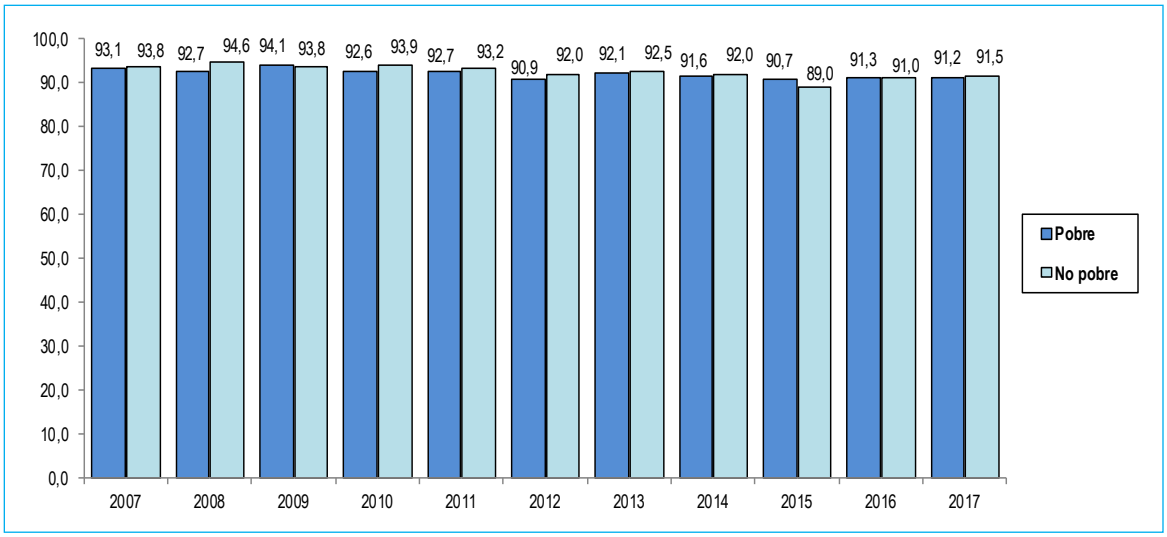

Nota: Serie actualizada con estimaciones ajustadas a las proyecciones de población (sin ajuste por grupos de edad).
Fuente: Instituto Nacional de Estadística e Informática - Encuesta Nacional de Hogares.

c) Asistencia a educación secundaria

Al año 2017, aumenta en 2,7 puntos porcentuales la asistencia escolar a educación secundaria de la población pobre de 12 a 16 años de edad, al pasar de 73,8% a 76,5%, asimismo, la tasa de asistencia a este nivel educativo de los adolescentes no pobres aumentó ligeramente en 0,2 punto porcentual.

GRÁFICO N° 6.8
PERÚ: TASA NETA DE ASISTENCIA A EDUCACIÓN SECUNDARIA POR CONDICIÓN DE POBREZA, 2007-2017
(Porcentaje)

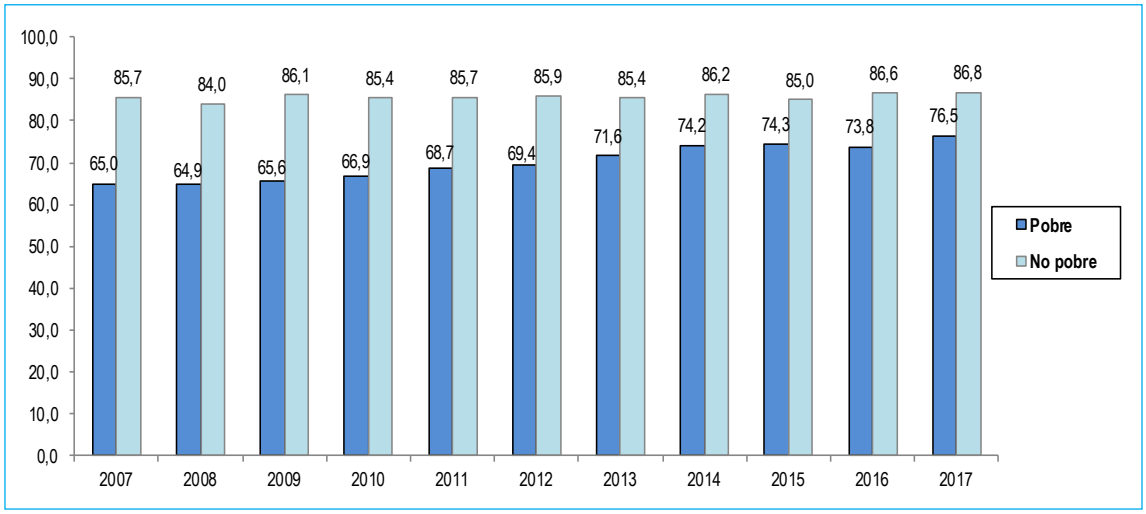

Nota: Serie actualizada con estimaciones ajustadas a las proyecciones de población (sin ajuste por grupos de edad).
Fuente: Instituto Nacional de Estadística e Informática - Encuesta Nacional de Hogares.

CUADRO N° 6.5
PERÚ: TASA NETA DE ASISTENCIA ESCOLAR, SEGÚN CONDICIÓN DE POBREZA, 2007- 2017
(Porcentaje respecto del total de población de cada grupo de edad y condición de pobreza)

Nivel de educación / Condición de pobreza	Años											Variación (en puntos porcentuales)	
	2007	2008	2009	2010	2011	2012	2013	2014	2015	2016	2017	2017-2016	2017-2007
Pobre													
Asistencia a inicial 1/	53,9	55,9	53,0	59,0	58,2	60,0	66,2	70,7	71,1	75,1	76,0	0,9	22,1
Asistencia a primaria 2/	93,2	92,7	94,1	92,6	92,7	90,9	92,1	91,6	90,7	91,3	91,2	-0,1	-2,0
Asistencia a secundaria 3/	65,5	65,2	65,6	66,9	68,7	69,4	71,6	74,2	74,3	73,8	76,5	2,7	11,0
Pobre extremo													
Asistencia a inicial 1/	42,9	46,2	46,9	47,5	54,0	55,3	63,6	65,3	71,3	72,5	73,8	1,3	30,9
Asistencia a primaria 2/	91,6	92,7	92,5	90,0	93,1	92,1	91,8	92,1	91,0	91,6	88,9	-2,7	-2,7
Asistencia a secundaria 3/	52,2	53,3	51,3	48,4	56,8	56,2	58,2	65,0	63,7	66,3	65,2	-1,1	13,0
Pobre no extremo													
Asistencia a inicial 1/	58,6	61,4	56,2	63,3	59,7	61,6	66,9	72,2	71,1	75,8	76,5	0,7	17,9
Asistencia a primaria 2/	93,8	92,7	94,9	93,5	92,6	90,6	92,2	91,5	90,6	91,3	91,8	0,5	-2,0
Asistencia a secundaria 3/	70,3	70,0	71,5	72,8	72,1	73,3	74,9	76,6	76,9	75,6	79,0	3,4	8,7
No pobre													
Asistencia a inicial 1/	77,4	75,5	78,0	74,4	77,0	76,9	79,3	80,4	78,3	81,0	84,0	3,0	6,6
Asistencia a primaria 2/	93,8	94,6	93,8	93,9	93,2	92,0	92,5	92,0	89,0	91,0	91,5	0,5	-2,3
Asistencia a secundaria 3/	85,7	84,0	86,1	85,4	85,7	85,9	85,4	86,2	85,0	86,6	86,8	0,2	1,1

Nota: Serie actualizada con estimaciones ajustadas a las proyecciones de población (sin ajuste por grupos de edad).
1/ Asistencia de la población de 3 a 5 años de edad.
2/ Asistencia de la población de 6 a 11 años de edad.
3/ Asistencia de la población de 12 a 16 años de edad.
Fuente: Instituto Nacional de Estadística e Informática - Encuesta Nacional de Hogares.

6.1.4.3 Promedio de años de estudios alcanzados

Un pobre en el Perú logra estudiar en promedio hasta el primer año de educación secundaria, ya que logra acumular 7,1 años de estudio, mientras una persona no pobre llega a estudiar en promedio cuarto año de secundaria (10,2 años de estudio).

GRÁFICO N° 6.9
PERÚ: AÑOS PROMEDIO DE ESTUDIOS ALCANZADOS POR LA POBLACIÓN DE 25 Y MÁS AÑOS DE EDAD POR CONDICIÓN DE POBREZA, 2017
(Número de años de estudio)

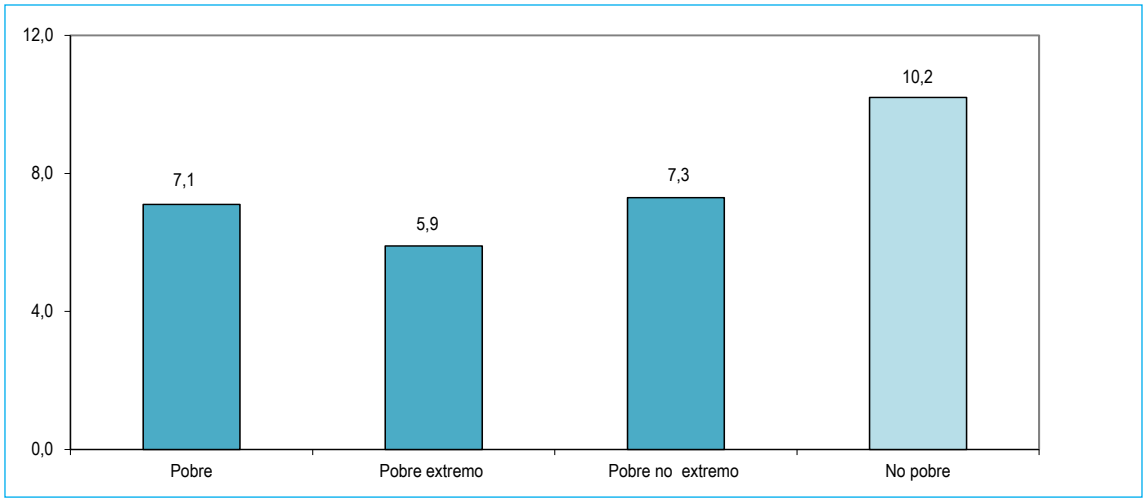

Nota: : Serie actualizada con estimaciones ajustadas a las proyecciones de población (sin ajuste por grupos de edad).
Fuente: Instituto Nacional de Estadística e Informática – Encuesta Nacional de Hogares.

Según área de residencia, los pobres del ámbito urbano llegan a estudiar 8,2 años, mientras los del área rural 5,7 años. También existe diferencias entre los no pobres, los del área urbana llegan a estudiar 10,7 años, mientras que en el área rural 6,9 años.

CUADRO Nº 6.6
PERÚ: AÑOS PROMEDIO DE ESTUDIOS ALCANZADOS POR LA POBLACIÓN DE 25 Y MÁS AÑOS DE EDAD, SEGÚN CONDICIÓN DE POBREZA Y ÁREA DE RESIDENCIA, 2007 - 2017
(Número de años de estudio)

Condición de pobreza / Área de residencia	Años										
	2007	2008	2009	2010	2011	2012	2013	2014	2015	2016	2017
Total											
Pobre	**7,1**	**7,0**	**6,8**	**6,9**	**6,9**	**6,9**	**7,0**	**6,9**	**7,0**	**6,9**	**7,1**
Pobre extremo	5,4	5,4	5,3	5,2	5,3	5,4	5,4	5,2	5,7	5,5	5,9
Pobre no extremo	7,6	7,5	7,3	7,3	7,2	7,3	7,3	7,2	7,3	7,2	7,3
No pobre	**10,6**	**10,5**	**10,5**	**10,4**	**10,2**	**10,3**	**10,2**	**10,1**	**10,2**	**10,2**	**10,2**
Área de residencia											
Urbana											
Pobre	**8,2**	**8,3**	**8,2**	**8,1**	**8,2**	**8,2**	**8,1**	**8,0**	**8,2**	**8,0**	**8,2**
Pobre extremo	6,3	7,0	6,6	6,3	6,6	7,2	6,4	6,4	7,1	6,8	6,9
Pobre no extremo	8,4	8,5	8,3	8,3	8,3	8,3	8,3	8,1	8,2	8,1	8,2
No pobre	**11,0**	**10,9**	**10,9**	**10,8**	**10,7**	**10,8**	**10,7**	**10,7**	**10,7**	**10,7**	**10,7**
Rural											
Pobre	**5,6**	**5,4**	**5,5**	**5,4**	**5,3**	**5,4**	**5,5**	**5,4**	**5,6**	**5,6**	**5,7**
Pobre extremo	5,1	5,0	5,1	5,0	5,0	5,0	5,1	4,9	5,3	5,2	5,5
Pobre no extremo	5,9	5,7	5,7	5,7	5,5	5,6	5,6	5,6	5,7	5,8	5,7
No pobre	**7,6**	**7,5**	**7,4**	**7,2**	**7,2**	**7,2**	**7,0**	**6,9**	**7,0**	**7,0**	**6,9**

Nota: Serie actualizada con estimaciones ajustadas a las proyecciones de población (sin ajuste por grupos de edad).
Fuente: Instituto Nacional de Estadística e Informática - Encuesta Nacional de Hogares.

6.1.5 Analfabetismo y pobreza

En el año 2017, el 12,9% de la población pobre de 15 y más años de edad no sabía leer ni escribir, es decir eran analfabetos. Este fenómeno afectó más a los pobres extremos ya que el 19,4% eran iletrados. Entre la población no pobre la tasa de analfabetismo se ubicó en 4,3%.

Según área de residencia, la tasa de analfabetismo de la población pobre del área urbana se ubicó en 8,5% y en el área rural en 18,4%. Entre la población no pobre la incidencia del analfabetismo en el área urbana fue de 2,8% y en el área rural de 12,5%.

CUADRO N° 6.7
PERÚ: TASA DE ANALFABETISMO DE LA POBLACIÓN DE 15 AÑOS Y MÁS, SEGÚN CONDICIÓN DE POBREZA Y ÁREA DE RESIDENCIA, 2007-2017
(Porcentaje)

Condición de pobreza/ Área de residencia	Años											Variación (en puntos porcentuales)	
	2007	2008	2009	2010	2011	2012	2013	2014	2015	2016	2017	2017-2016	2017-2007
Pobre	**15,8**	**16,4**	**16,3**	**16,3**	**15,8**	**14,0**	**14,0**	**14,0**	**13,5**	**13,1**	**12,9**	**-0,2**	**-2,9**
Pobre extremo	26,1	26,7	25,7	27,3	24,4	21,9	22,3	23,1	20,1	20,6	19,4	-1,2	-6,7
Pobre no extremo	12,6	12,7	13,0	13,1	13,6	11,9	12,1	12,1	12,1	11,6	11,7	0,1	-0,9
No pobre	**4,1**	**4,3**	**4,1**	**4,3**	**4,4**	**4,0**	**4,2**	**4,5**	**4,3**	**4,4**	**4,3**	**-0,1**	**0,2**
Urbana													
Pobre	**9,1**	**9,3**	**9,6**	**9,2**	**8,9**	**7,4**	**8,1**	**8,8**	**8,6**	**8,1**	**8,5**	**0,4**	**-0,6**
Pobre extremo	18,4	15,8	19,6	17,9	14,6	12,1	16,2	17,4	12,9	12,6	12,3	-0,3	-6,1
Pobre no extremo	8,3	8,7	8,7	8,4	8,5	7,0	7,5	8,2	8,3	7,7	8,2	0,5	-0,1
No pobre	**3,0**	**3,1**	**2,9**	**3,0**	**3,1**	**2,6**	**2,7**	**2,9**	**2,8**	**3,1**	**2,8**	**-0,3**	**-0,2**
Rural													
Pobre	**23,1**	**23,6**	**22,4**	**23,3**	**22,7**	**20,8**	**20,5**	**19,8**	**18,8**	**18,8**	**18,4**	**-0,4**	**-4,7**
Pobre extremo	27,7	29,0	26,8	29,4	26,4	24,2	23,6	24,3	21,8	22,6	21,6	-1,0	-6,1
Pobre no extremo	19,9	19,5	19,3	19,8	20,7	19,0	19,0	17,8	17,6	17,3	17,3	0,0	-2,6
No pobre	**12,0**	**12,1**	**11,8**	**12,0**	**11,8**	**11,5**	**12,1**	**12,7**	**12,1**	**11,8**	**12,5**	**0,7**	**0,5**

Fuente: Instituto Nacional de Estadística e Informática - Encuesta Nacional de Hogares.

6.1.6 Acceso a seguro de salud y pobreza

6.1.6.1 Cobertura de seguro de salud

En el año 2017, la población pobre con seguro de salud aumentó en 0,8 punto porcentual al pasar de 81,5% a 82,3%. También se incrementa en 0,5 punto porcentual la población no pobre que cuenta con seguro de salud, al pasar de 74,3% a 74,8%.

GRÁFICO Nº 6.10
PERÚ: POBLACIÓN CON SEGURO DE SALUD, SEGÚN CONDICIÓN DE POBREZA, 2007 - 2017
(Porcentaje)

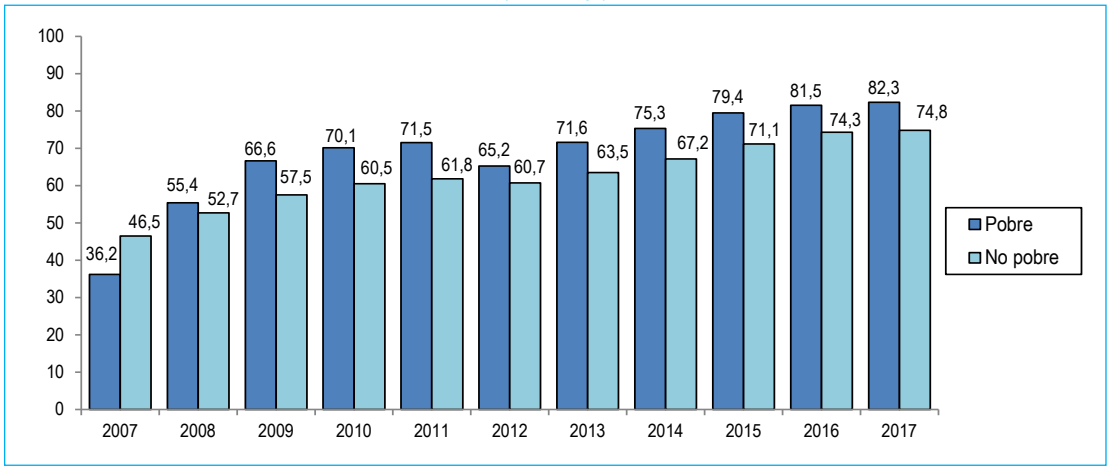

Fuente: Instituto Nacional de Estadística e Informática- Encuesta Nacional de Hogares.

6.1.6.2 Cobertura de seguro de salud según tipo

De acuerdo al tipo de seguro, la población pobre (extrema y no extrema) accede mayoritariamente al Seguro Integral de Salud (SIS), así de cada 100 pobres extremos 82 tienen SIS. En el caso de la población no pobre, el SIS cubre al 39,1%.

GRÁFICO N° 6.11
PERÚ: POBLACIÓN CON SEGURO INTEGRAL DE SALUD, SEGÚN NIVELES DE POBREZA, 2017
(Porcentaje)

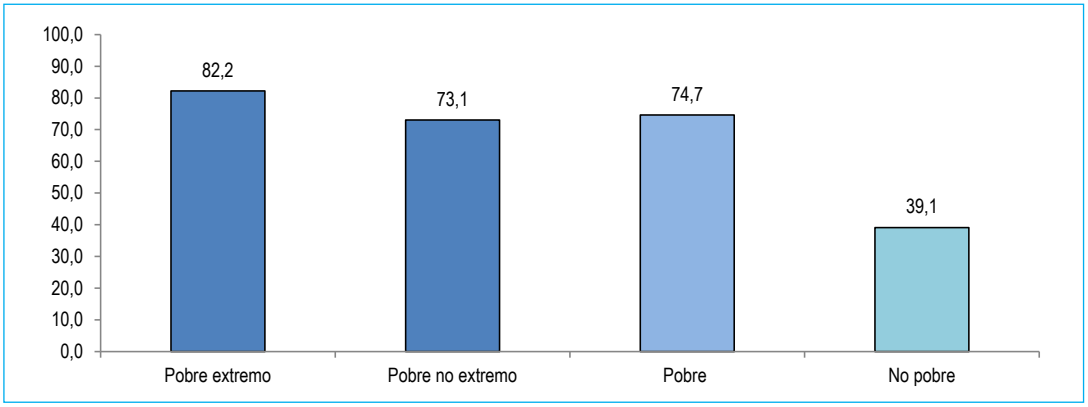

Fuente: Instituto Nacional de Estadística e Informática- Encuesta Nacional de Hogares.

Entre el 2016 y 2017, los pobres que cuentan con Seguro Integral de Salud han disminuido ligeramente en 0,3 punto porcentual, mientras que la población no pobre aumento en 0,3 punto porcentual.

El Seguro Social de Salud (EsSalud), llega principalmente a la población no pobre, el 29,4% tiene este tipo de seguro, en el caso de los pobres este seguro alcanza al 7,4%.

CUADRO N° 6.8
PERÚ: TENENCIA DE SEGURO DE SALUD, SEGÚN CONDICIÓN DE POBREZA Y TIPO DE SEGURO, 2007 -2017
(Porcentaje respecto del total de población)

Condición de pobreza / Tipo de seguro de salud	Años											Variación (en puntos porcentuales)	
	2007	2008	2009	2010	2011	2012	2013	2014	2015	2016	2017	2017-2016	2017-2007
Pobre													
Con seguro de salud	**36,2**	**55,4**	**66,6**	**70,1**	**71,5**	**65,2**	**71,6**	**75,3**	**79,4**	**81,5**	**82,3**	**0,8**	**46,1**
Únicamente SIS	29,5	49,1	60,2	63,7	64,3	58,2	64,2	67,4	71,7	75,0	74,7	-0,3	45,2
Únicamente EsSalud	5,9	5,9	5,7	5,8	6,5	6,6	7,0	7,5	7,4	6,3	7,4	1,1	1,5
Con SIS y EsSalud	0,1	0,1	0,2	0,1	0,0	0,0	0,0	0,0	0,0	0,0	0,0	0,0	-0,1
Con otros seguros de salud 1/	0,7	0,3	0,5	0,4	0,6	0,5	0,5	0,4	0,3	0,3	0,3	0,0	-0,4
Sin seguro de salud	**63,8**	**44,6**	**33,4**	**29,9**	**28,5**	**34,8**	**28,4**	**24,7**	**20,6**	**18,5**	**17,7**	**-0,8**	**-46,1**
Pobre extremo													
Con seguro de salud	**41,9**	**64,8**	**74,8**	**80,9**	**82,0**	**75,0**	**78,7**	**80,6**	**83,9**	**85,6**	**83,9**	**-1,7**	**42,0**
Únicamente SIS	40,6	63,8	73,9	79,9	79,7	73,4	77,6	79,6	82,4	84,5	82,2	-2,3	41,6
Únicamente EsSalud	1,0	0,9	0,7	0,9	2,1	1,5	0,9	0,9	1,4	1,0	1,7	0,7	0,7
Con SIS y EsSalud	0,0	0,1	0,0	0,1	0,0	0,0	0,1	0,0	0,0	0,0	0,0	0,0	0,0
Con otros seguros de salud 1/	0,2	0,1	0,1	0,1	0,2	0,1	0,1	0,1	0,0	0,0	0,0	0,0	-0,2
Sin seguro de salud	**58,1**	**35,2**	**25,2**	**19,1**	**18,0**	**25,0**	**21,3**	**19,4**	**16,1**	**14,4**	**16,1**	**1,7**	**-42,0**
Pobre no extremo													
Con seguro de salud	**34,1**	**51,6**	**63,3**	**66,5**	**68,4**	**62,3**	**69,8**	**74,1**	**78,4**	**80,6**	**82,0**	**1,4**	**47,9**
Únicamente SIS	25,5	43,1	54,8	58,4	59,8	53,5	60,9	64,6	69,3	72,9	73,1	0,2	47,6
Únicamente EsSalud	7,6	7,9	7,6	7,4	7,8	8,2	8,4	9,0	8,8	7,4	8,6	1,2	1,0
Con SIS y EsSalud	0,1	0,1	0,2	0,2	0,0	0,0	0,0	0,0	0,0	0,0	0,0	0,0	-0,1
Con otros seguros de salud 1/	0,8	0,4	0,6	0,5	0,8	0,6	0,5	0,4	0,4	0,3	0,3	0,0	-0,5
Sin seguro de salud	**65,9**	**48,4**	**36,7**	**33,5**	**31,6**	**37,7**	**30,2**	**25,9**	**21,6**	**19,4**	**18,0**	**-1,4**	**-47,9**
No pobre													
Con seguro de salud	**46,5**	**52,7**	**57,5**	**60,5**	**61,8**	**60,7**	**63,5**	**67,2**	**71,1**	**74,3**	**74,8**	**0,5**	**28,3**
Únicamente SIS	7,7	15,6	20,4	24,2	25,2	22,0	26,3	30,7	35,6	38,8	39,1	0,3	31,4
Únicamente EsSalud	29,7	28,6	29,0	28,7	29,0	30,6	29,8	29,6	29,3	29,1	29,4	0,3	-0,3
Con SIS y EsSalud	0,1	0,2	0,2	0,1	0,2	0,0	0,0	0,0	0,0	0,0	0,0	0,0	-0,1
Con otros seguros de salud 1/	8,9	8,3	7,9	7,5	7,4	8,0	7,4	6,9	6,3	6,3	6,2	-0,1	-2,7
Sin seguro de salud	**53,5**	**47,3**	**42,5**	**39,5**	**38,2**	**39,3**	**36,5**	**32,8**	**28,9**	**25,7**	**25,2**	**-0,5**	**-28,3**

Fuente: Instituto Nacional de Estadística e Informática - Encuesta Nacional de Hogares.

6.1.7 Características de la participación en la actividad económica

6.1.7.1 Tasa de actividad económica y pobreza

La tasa de actividad es un indicador que muestra la oferta y disponibilidad de la fuerza de trabajo.

En el año 2017, el 70,5% de la población pobre y el 71,5% de la población no pobre participan en la actividad económica.

CUADRO N° 6.9
PERÚ: TASA DE ACTIVIDAD ECONÓMICA SEGÚN CONDICIÓN DE POBREZA, 2007- 2017
(Porcentaje del total de población en edad de trabajar)

Condición de pobreza	Años											Variación (en puntos porcentuales)	
	2007	2008	2009	2010	2011	2012	2013	2014	2015	2016	2017	2017-2016	2017-2007
Total													
Pobre	**75,0**	**75,4**	**75,7**	**75,3**	**74,5**	**73,0**	**72,4**	**71,3**	**71,5**	**70,2**	**70,5**	**0,3**	**-4,5**
Pobre extremo	80,1	79,6	79,1	77,8	76,8	74,0	74,2	72,3	73,7	70,8	72,2	1,4	-7,9
Pobre no extremo	73,4	73,9	74,6	74,6	73,9	72,7	72,0	71,0	71,0	70,1	70,1	0,0	-3,3
No pobre	**70,8**	**71,1**	**71,6**	**72,0**	**71,6**	**71,7**	**71,4**	**70,7**	**70,1**	**71,4**	**71,5**	**0,1**	**0,7**

Nota: Serie actualizada con estimaciones ajustadas a las proyecciones de población (sin ajuste por grupos de edad).
Fuente: Instituto Nacional de Estadística e Informática - Encuesta Nacional de Hogares.

6.1.7.2 Pobreza y participación en la actividad económica según tamaño de empresa

La mayoría de los pobres trabajan en micro o en pequeñas empresas. De cada 100 pobres que trabajan 83 lo hacen en establecimientos entre 1 a 5 trabajadores, mientras que la PEA ocupada no pobre que trabaja en este tipo de empresas es 64 de cada 100.

En grandes empresas (de 51 y más trabajadores) trabaja el 6,0% de la población pobre, mientras que los no pobres es el 21,4%.

CUADRO N° 6.10
PERÚ: POBLACIÓN ECONÓMICAMENTE ACTIVA OCUPADA, SEGÚN CONDICIÓN DE POBREZA Y TAMAÑO DE EMPRESA, 2007-2017
(Distribución porcentual)

Condición de pobreza/ Tamaño de empresa	Años										
	2007	2008	2009	2010	2011	2012	2013	2014	2015	2016	2017
Total											
Pobre	**100,0**	**100,0**	**100,0**	**100,0**	**100,0**	**100,0**	**100,0**	**100,0**	**100,0**	**100,0**	**100,0**
De 1 a 5 trabajadores	78,0	78,6	78,2	77,2	80,3	79,6	78,9	79,4	81,1	82,1	82,6
De 6 a 10 trabajadores	11,0	10,7	11,1	12,2	10,1	9,9	10,2	9,8	8,5	8,2	6,9
De 11 a 50 trabajadores	4,6	4,4	4,7	4,2	3,8	4,4	4,5	4,2	4,1	3,6	4,2
De 51 y más trabajadores	6,1	6,1	5,8	6,0	5,5	5,4	6,0	6,3	6,1	6,0	6,0
No especificado	0,2	0,2	0,2	0,4	0,4	0,6	0,4	0,3	0,2	0,2	0,3
Pobre extremo	**100,0**	**100,0**	**100,0**	**100,0**	**100,0**	**100,0**	**100,0**	**100,0**	**100,0**	**100,0**	**100,0**
De 1 a 5 trabajadores	81,5	82,8	82,1	80,1	84,2	83,3	83,4	83,1	85,8	87,4	87,9
De 6 a 10 trabajadores	14,5	13,3	13,9	15,2	12,6	11,9	14,0	13,1	11,0	8,9	8,3
De 11 a 50 trabajadores	2,2	1,9	2,1	1,6	1,4	2,2	1,3	1,5	1,0	1,7	1,8
De 51 y más trabajadores	1,7	1,9	1,9	3,1	1,7	2,4	1,2	2,0	2,1	2,0	2,1
No especificado	0,1	0,1	0,0	0,1	0,1	0,2	0,1	0,3	0,1	0,0	0,0
Pobre no extremo	**100,0**	**100,0**	**100,0**	**100,0**	**100,0**	**100,0**	**100,0**	**100,0**	**100,0**	**100,0**	**100,0**
De 1 a 5 trabajadores	76,8	76,9	76,6	76,2	79,2	78,6	77,8	78,6	80,0	80,9	81,6
De 6 a 10 trabajadores	9,7	9,7	10,0	11,3	9,3	9,4	9,2	9,0	7,9	8,0	6,6
De 11 a 50 trabajadores	5,5	5,3	5,8	5,0	4,5	5,1	5,3	4,8	4,8	4,0	4,6
De 51 y más trabajadores	7,7	7,7	7,3	6,9	6,5	6,3	7,2	7,3	7,0	6,8	6,8
No especificado	0,3	0,3	0,3	0,6	0,5	0,7	0,5	0,3	0,3	0,2	0,4
No pobre	**100,0**	**100,0**	**100,0**	**100,0**	**100,0**	**100,0**	**100,0**	**100,0**	**100,0**	**100,0**	**100,0**
De 1 a 5 trabajadores	59,4	59,4	59,7	61,0	61,0	59,8	60,8	61,4	62,1	62,8	63,9
De 6 a 10 trabajadores	7,3	7,4	7,1	7,1	6,9	6,8	6,6	6,5	6,1	5,9	6,0
De 11 a 50 trabajadores	8,3	8,9	8,7	8,4	7,9	8,1	8,3	7,8	8,0	7,6	7,5
De 51 y más trabajadores	23,5	22,8	23,0	21,9	22,4	23,2	22,8	22,8	22,4	22,5	21,4
No especificado	1,6	1,5	1,5	1,6	1,8	2,1	1,4	1,5	1,2	1,2	1,3

Nota: Serie actualizada con estimaciones ajustadas a las proyecciones de población (sin ajuste por grupos de edad).
Fuente: Instituto Nacional de Estadística e Informática - Encuesta Nacional de Hogares.

GRÁFICO Nº 6.12
PERÚ: POBLACIÓN OCUPADA POR TAMAÑO DE EMPRESA, SEGÙN CONDICIÓN DE POBREZA, 2017
(Distribución porcentual)

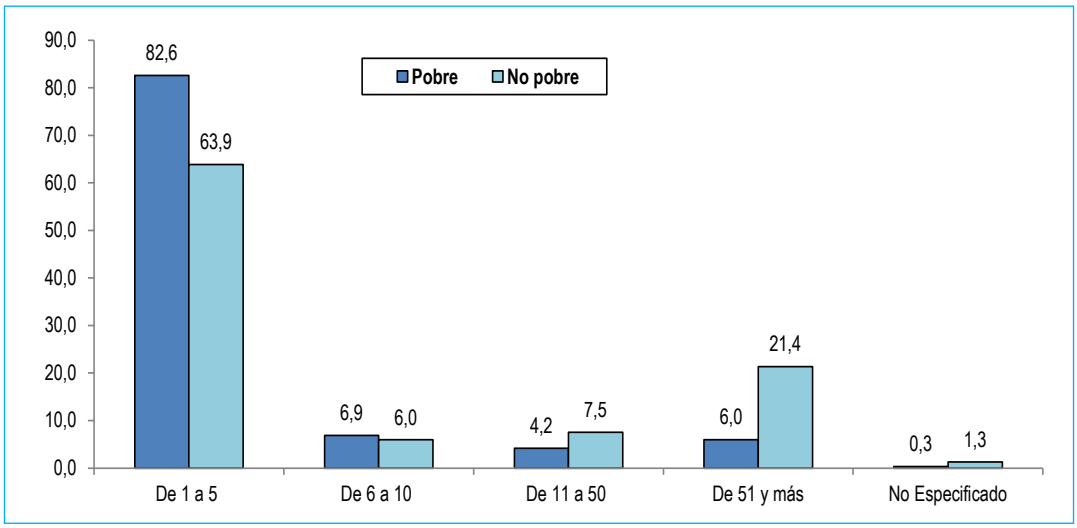

Nota: Serie actualizada con estimaciones ajustadas a las proyecciones de población (sin ajuste por grupos de edad).
Fuente: Instituto Nacional de Estadística e Informática - Encuesta Nacional de Hogares.

6.1.7.3 Pobreza y participación en la actividad económica según categoría de ocupación

Los resultados obtenidos para el año 2017, revelan que los pobres son generadores de su propio empleo, donde el 47,4% participa en el mercado laboral como trabajadores independientes, el 28,4% son trabajadores asalariados, el 21,2% son trabajadores familiares no remunerados, el 1,4% son patronos o empleadores y el 1,7% trabajadores del hogar.

En cambio, la población ocupada no pobre, el 47,8% son asalariados (empleados y obreros), el 36,9% son trabajadores independientes, el 8,3% trabajadores familiares no remunerados, el 4,6% patronos o empleadores y el 2,4% trabajadores del hogar.

GRÁFICO N° 6.13
PERÚ: POBLACIÓN OCUPADA POR CATEGORÍA DE OCUPACIÓN, SEGÚN CONDICIÓN DE POBREZA, 2017
(Distribución porcentual)

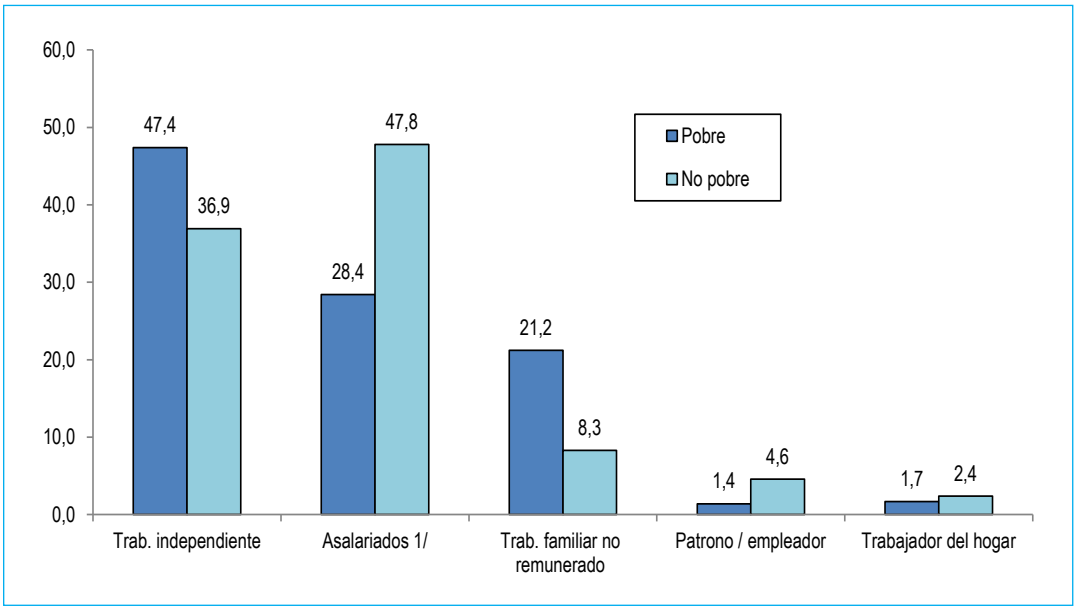

Nota: Serie actualizada con estimaciones ajustadas a las proyecciones de población (sin ajuste por grupos de edad).
Fuente: Instituto Nacional de Estadística e Informática - Encuesta Nacional de Hogares.

CUADRO N° 6.11
PERÚ: POBLACIÓN ECONÓMICAMENTE ACTIVA OCUPADA, SEGÚN CONDICIÓN DE POBREZA Y CATEGORÍA DE OCUPACIÓN, 2007-2017
(Distribución porcentual)

Condición de pobreza / Categoría de ocupación	Años										
	2007	2008	2009	2010	2011	2012	2013	2014	2015	2016	2017
Total											
Pobre	**100,0**	**100,0**	**100,0**	**100,0**	**100,0**	**100,0**	**100,0**	**100,0**	**100,0**	**100,0**	**100,0**
Patrono / empleador	3,3	3,4	3,2	3,0	2,9	2,7	2,4	1,9	1,4	1,5	1,4
Asalariados 1/	28,3	27,0	27,0	27,2	25,7	27,9	28,4	27,6	28,8	28,5	28,4
Trabajador independiente	42,1	43,6	43,5	43,5	44,9	44,8	44,5	45,8	44,8	46,3	47,4
Trab. familiar no remunerado 2/	23,7	23,5	24,2	24,3	24,7	22,3	22,9	22,9	23,3	22,2	21,2
Trabajador del hogar	2,7	2,5	2,1	2,0	1,8	2,4	1,9	1,7	1,7	1,5	1,7
Pobre extremo	**100,0**	**100,0**	**100,0**	**100,0**	**100,0**	**100,0**	**100,0**	**100,0**	**100,0**	**100,0**	**100,0**
Patrono / empleador	1,6	1,8	2,1	1,9	1,7	1,9	1,9	1,1	0,9	0,8	0,4
Asalariados 1/	14,2	13,1	14,2	15,7	11,9	16,1	12,8	14,3	13,4	15,6	15,1
Trabajador independiente	45,4	47,2	47,5	46,8	48,5	48,5	49,4	49,8	49,6	50,3	51,2
Trab. familiar no remunerado 2/	37,7	36,9	35,2	34,5	37,5	32,8	35,3	34,3	35,4	32,9	32,3
Trabajador del hogar	1,0	1,1	0,9	1,2	0,4	0,7	0,7	0,5	0,6	0,5	1,0
Pobre no extremo	**100,0**	**100,0**	**100,0**	**100,0**	**100,0**	**100,0**	**100,0**	**100,0**	**100,0**	**100,0**	**100,0**
Patrono / empleador	3,9	4,0	3,6	3,3	3,2	2,9	2,5	2,0	1,5	1,7	1,6
Asalariados 1/	33,2	32,4	31,9	30,8	29,6	31,2	32,1	30,6	32,2	31,2	31,0
Trabajador independiente	40,9	42,3	42,0	42,5	43,9	43,7	43,3	45,0	43,8	45,5	46,6
Trab. familiar no remunerado 2/	18,8	18,3	20,0	21,0	21,0	19,3	19,9	20,4	20,6	19,9	19,0
Trabajador del hogar	3,3	3,1	2,5	2,3	2,2	2,8	2,2	2,0	2,0	1,7	1,8
No pobre	**100,0**	**100,0**	**100,0**	**100,0**	**100,0**	**100,0**	**100,0**	**100,0**	**100,0**	**100,0**	**100,0**
Patrono / empleador	7,6	6,8	6,7	7,1	6,3	6,4	5,6	5,2	4,9	5,0	4,6
Asalariados 1/	48,9	49,1	48,6	47,6	47,8	48,6	49,0	48,9	48,9	48,3	47,8
Trabajador independiente	32,1	32,6	32,8	33,7	34,0	33,8	33,9	34,8	34,9	35,7	36,9
Trab. familiar no remunerado 2/	8,8	8,7	9,2	8,8	9,4	9,0	9,0	8,9	8,8	8,5	8,3
Trabajador del hogar	2,6	2,8	2,7	2,9	2,5	2,1	2,5	2,2	2,5	2,4	2,4

Nota: Serie actualizada con estimaciones ajustadas a las proyecciones de población (sin ajuste por grupos de edad).
1/ Comprende: empleados y obreros.
2/ Incluye también los trabajadores no remunerados de otros hogares y a practicantes sin remuneración.
Fuente: Instituto Nacional de Estadística e Informática - Encuesta Nacional de Hogares.

6.1.7.4 Pobreza y participación en la actividad económica según ramas de actividad

El 55,3% de los pobres que trabajan realizan actividades relacionadas a la agricultura, pesca y minería, mientras que la PEA no pobre que labora en esta actividad es el 20,8%. Más de una tercera parte (34,8%) de los no pobres se encuentran trabajando en la actividad de servicios y el 20,6% en comercio. La PEA pobre que labora en esta última actividad es el 12,3%. En cambio, en manufactura trabaja el 9,6% de los no pobres y el 7,9% de pobres.

GRÁFICO N° 6.14
PERÚ: POBLACIÓN OCUPADA POR RAMAS DE ACTIVIDAD, SEGÚN CONDICIÓN DE POBREZA, 2017
(Porcentaje)

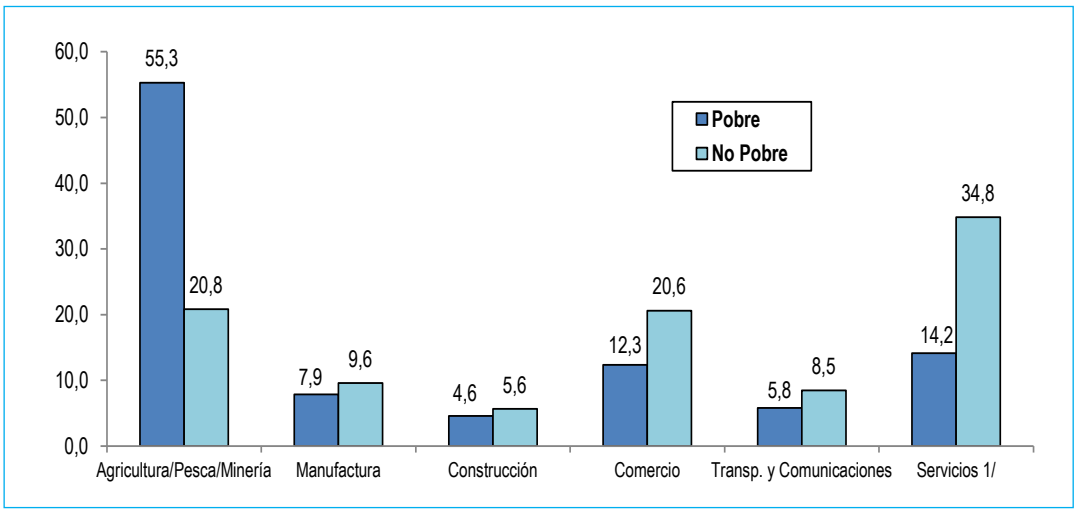

Nota: Serie actualizada con estimaciones ajustadas a las proyecciones de población (sin ajuste por grupos de edad).
1/ Comprende actividades: Servicios,Gas y electricidad, Restaurantes y Hoteles, Intermediación financiera, Sector Público, Salud, Educación, etc.
Fuente: Instituto Nacional de Estadística e Informática - Encuesta Nacional de Hogares.

CUADRO N° 6.12
PERÚ: POBLACIÓN ECONÓMICAMENTE ACTIVA OCUPADA, SEGÚN CONDICIÓN DE POBREZA Y RAMAS DE ACTIVIDAD, 2007-2017
(Distribución porcentual)

Condición de pobreza / Ramas de actividad	Años										
	2007	2008	2009	2010	2011	2012	2013	2014	2015	2016	2017
Total											
Pobre	**100,0**	**100,0**	**100,0**	**100,0**	**100,0**	**100,0**	**100,0**	**100,0**	**100,0**	**100,0**	**100,0**
Agricultura/Pesca/Minería	52,4	54,4	58,0	56,4	57,2	55,5	55,8	57,1	58,4	58,4	55,3
Manufactura	9,4	9,2	8,2	8,3	8,3	8,4	8,5	7,3	7,1	8,1	7,9
Construcción	4,5	4,0	4,0	4,9	4,7	5,4	5,2	5,1	5,3	5,4	4,6
Comercio	13,6	12,0	11,4	11,5	10,6	11,7	11,4	11,2	10,9	11,1	12,3
Transportes y Comunicaciones	5,1	5,7	4,7	4,5	4,9	4,7	4,6	5,4	5,2	5,2	5,8
Servicios 1/	15,0	14,7	13,7	14,4	14,3	14,5	14,5	13,8	13,1	11,8	14,2
Pobre extremo	**100,0**	**100,0**	**100,0**	**100,0**	**100,0**	**100,0**	**100,0**	**100,0**	**100,0**	**100,0**	**100,0**
Agricultura/Pesca/Minería	81,1	82,3	82,2	81,4	82,6	80,6	81,1	83,7	82,8	83,9	79,9
Manufactura	5,1	4,9	5,3	4,7	5,6	4,9	6,2	4,5	4,9	4,5	4,6
Construcción	1,5	1,5	1,8	2,4	1,7	2,3	2,6	2,1	2,4	3,6	2,7
Comercio	5,3	4,2	4,1	4,0	4,9	4,4	4,8	4,2	3,8	2,4	4,5
Transportes y Comunicaciones	1,4	1,6	1,4	1,3	1,0	2,0	1,0	1,3	1,5	1,4	2,1
Servicios 1/	5,5	5,5	5,2	6,2	4,2	5,9	4,3	4,2	4,6	4,2	6,2
Pobre no extremo	**100,0**	**100,0**	**100,0**	**100,0**	**100,0**	**100,0**	**100,0**	**100,0**	**100,0**	**100,0**	**100,0**
Agricultura/Pesca/Minería	42,4	43,5	48,7	48,5	50,0	48,4	49,7	51,2	53,0	53,0	50,4
Manufactura	11,0	10,9	9,3	9,4	9,1	9,3	9,0	8,0	7,6	8,9	8,5
Construcción	5,5	5,0	4,8	5,7	5,5	6,2	5,8	5,7	5,9	5,8	4,9
Comercio	16,5	15,0	14,2	13,9	12,3	13,7	13,0	12,8	12,4	13,0	13,9
Transportes y Comunicaciones	6,3	7,3	5,9	5,5	6,0	5,4	5,5	6,3	6,0	6,0	6,5
Servicios 1/	18,3	18,3	17,0	17,0	17,1	16,9	17,0	16,0	15,0	13,4	15,7
No Pobre	**100,0**	**100,0**	**100,0**	**100,0**	**100,0**	**100,0**	**100,0**	**100,0**	**100,0**	**100,0**	**100,0**
Agricultura/Pesca/Minería	15,2	16,1	15,9	16,7	18,6	18,8	19,4	20,2	21,0	21,1	20,8
Manufactura	12,5	11,8	11,6	11,2	10,6	10,9	10,4	9,8	9,8	9,7	9,6
Construcción	4,1	4,7	5,3	5,6	5,7	5,7	6,2	6,3	6,5	6,0	5,6
Comercio	22,4	22,3	21,6	21,6	21,1	21,4	21,5	21,3	20,2	20,1	20,6
Transportes y Comunicaciones	8,8	8,7	8,9	8,8	8,5	8,0	8,0	8,0	8,3	8,5	8,5
Servicios 1/	36,9	36,4	36,7	36,1	35,5	35,2	34,5	34,4	34,3	34,7	34,8

Nota: Serie actualizada con estimaciones ajustadas a las proyecciones de población (sin ajuste por grupos de edad).
1/ Comprende actividades: Electricidad, Gas y Agua, Restaurantes y Hoteles, Intermediación Financiera, Sector Público, Salud, Educación, etc.
Fuente: Instituto Nacional de Estadística e Informática - Encuesta Nacional de Hogares.

6.2 Perfil de los hogares según condición de pobreza

Los hogares analizados, según condición de pobreza presentan características diferenciadas en el tamaño, composición, edad del jefe de hogar, acceso a servicios básicos y a las tecnologías de información y comunicaciones.

6.2.1 Composición demográfica de los hogares

Los hogares de los pobres no sólo tienen un mayor tamaño sino que también están conformados por una mayor proporción de niños/niñas y adolescentes implicando por consiguiente mayores tasas de dependencia económica en dichos hogares, esta situación contrasta con los hogares de los no pobres.

En el año 2017, en el 75,8% de los hogares pobres del país había al menos un niño/niña o un/una adolescente menor de 18 años de edad, mientras que en los hogares no pobres fue en el 53,7%. En cambio, en el 46,3% de los hogares no pobres sus miembros tienen 18 años o más, mientras que en los hogares pobres presentan esta característica el 24,2%.

La mayor proporción de población menor de 18 años de edad entre los pobres se asocia a las aún altas tasas de fecundidad y una elevada dependencia demográfica.

GRÁFICO N° 6.15
PERÚ: COMPOSICIÓN DEMOGRÁFICA DE LOS HOGARES, SEGÚN CONDICIÓN DE POBREZA, 2017
(Porcentaje)

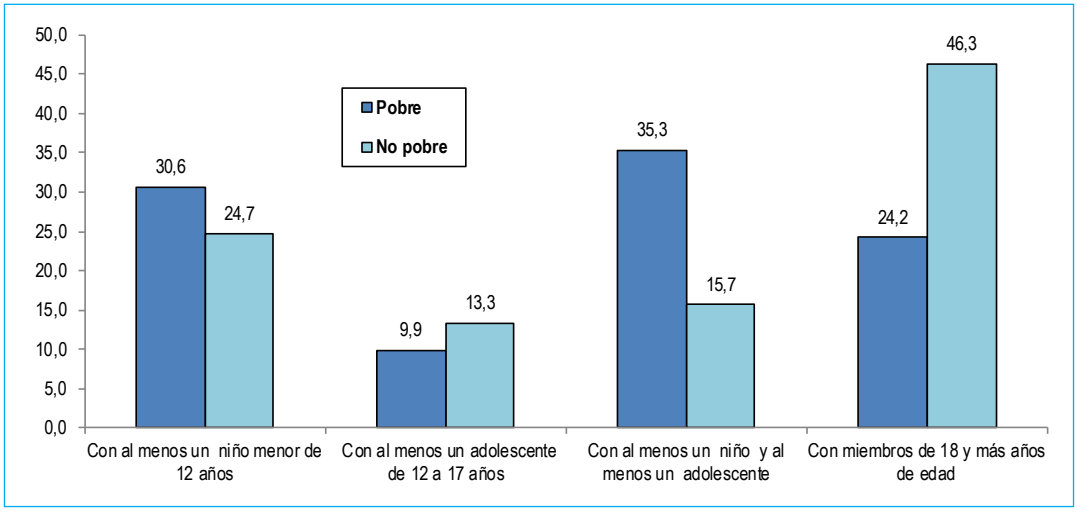

Fuente: Instituto Nacional de Estadística e Informática - Encuesta Nacional de Hogares.

Comparado con el año 2016, los hogares pobres con niños/niñas y adolescentes entre sus miembros, han disminuido en 0,6 punto porcentual; mientras que los hogares con niños, niñas menores de 12 años de edad aumentaron en 0,3 punto porcentual. En cambio, los hogares no pobres con niños y adolescentes entre sus miembros han disminuido en 0,6 punto porcentual; asimismo ha disminuido en 1,6 puntos porcentuales los hogares con niños, niñas menores de 12 años de edad.

CUADRO N° 6.13
PERÚ: COMPOSICIÓN DE LOS HOGARES DE ACUERDO A LA EDAD DE LOS MIEMBROS, SEGÚN CONDICIÓN DE POBREZA, 2007 -2017
(Distribución porcentual)

Condición de pobreza / Composición de los hogares	Años										
	2007	2008	2009	2010	2011	2012	2013	2014	2015	2016	2017
Pobre	**100,0**	**100,0**	**100,0**	**100,0**	**100,0**	**100,0**	**100,0**	**100,0**	**100,0**	**100,0**	**100,0**
Con niños/niñas o adolescentes	**82,4**	**80,9**	**79,1**	**78,4**	**77,9**	**75,4**	**76,0**	**76,8**	**77,0**	**76,4**	**75,8**
Con al menos un niño menor de 12 años	34,2	31,6	29,7	29,2	28,3	27,0	27,5	28,8	31,4	30,3	30,6
Con al menos un adolescente de 12 a 17 años	10,3	11,3	11,2	10,8	11,0	10,5	11,1	10,5	10,0	9,9	9,9
Con al menos un niño y al menos un adolescente	37,9	37,9	38,3	38,4	38,6	37,9	37,3	37,4	35,7	36,3	35,3
Con miembros de 18 y más años de edad	**17,6**	**19,1**	**20,9**	**21,6**	**22,1**	**24,6**	**24,0**	**23,2**	**23,0**	**23,6**	**24,2**
Pobre extremo	**100,0**	**100,0**	**100,0**	**100,0**	**100,0**	**100,0**	**100,0**	**100,0**	**100,0**	**100,0**	**100,0**
Con niños/niñas o adolescentes	**81,2**	**78,8**	**75,4**	**75,7**	**73,9**	**75,3**	**71,3**	**74,2**	**77,3**	**76,1**	**76,5**
Con al menos un niño menor de 12 años	31,5	29,6	27,8	28,1	26,5	25,4	24,2	25,0	31,4	26,3	29,4
Con al menos un adolescente de 12 a 17 años	7,3	7,8	8,3	7,3	7,5	7,6	9,2	9,4	8,1	9,1	6,2
Con al menos un niño y al menos un adolescente	42,4	41,5	39,4	40,4	39,9	42,3	37,9	39,8	37,8	40,7	40,9
Con miembros de 18 y más años de edad	**18,8**	**21,2**	**24,6**	**24,3**	**26,1**	**24,7**	**28,7**	**25,8**	**22,7**	**23,9**	**23,5**
Pobre no extremo	**100,0**	**100,0**	**100,0**	**100,0**	**100,0**	**100,0**	**100,0**	**100,0**	**100,0**	**100,0**	**100,0**
Con niños/niñas o adolescentes	**82,9**	**81,7**	**80,6**	**79,3**	**79,0**	**75,4**	**77,1**	**77,4**	**77,0**	**76,5**	**75,7**
Con al menos un niño menor de 12 años	35,1	32,5	30,4	29,6	28,8	27,4	28,3	29,7	31,4	31,1	30,8
Con al menos un adolescente de 12 a 17 años	11,4	12,7	12,3	11,9	12,1	11,3	11,6	10,7	10,3	10,0	10,6
Con al menos un niño y al menos un adolescente	36,4	36,5	37,8	37,8	38,2	36,7	37,2	36,9	35,2	35,3	34,2
Con miembros de 18 y más años de edad	**17,1**	**18,3**	**19,4**	**20,7**	**21,0**	**24,6**	**22,9**	**22,6**	**23,0**	**23,5**	**24,3**
No pobre	**100,0**	**100,0**	**100,0**	**100,0**	**100,0**	**100,0**	**100,0**	**100,0**	**100,0**	**100,0**	**100,0**
Con niños/niñas o adolescentes	**60,6**	**61,4**	**61,6**	**60,4**	**59,2**	**57,5**	**56,8**	**55,4**	**55,3**	**55,6**	**53,7**
Con al menos un niño menor de 12 años	28,0	27,8	27,5	26,4	25,6	24,6	24,8	24,3	26,2	26,3	24,7
Con al menos un adolescente de 12 a 17 años	15,2	15,6	16,1	16,7	16,0	15,6	14,9	14,7	13,0	13,0	13,3
Con al menos un niño y al menos un adolescente	17,3	18,0	18,1	17,3	17,7	17,3	17,1	16,5	16,1	16,3	15,7
Con miembros de 18 y más años de edad	**39,4**	**38,6**	**38,4**	**39,6**	**40,8**	**42,5**	**43,2**	**44,6**	**44,7**	**44,4**	**46,3**

Fuente: Instituto Nacional de Estadística e Informática - Encuesta Nacional de Hogares.

6.2.2 Edad del jefe de hogar según condición de pobreza

Al analizar los resultados del año 2017, la edad promedio del jefe/jefa de hogar pobre fue de 50,7 años, teniendo 2,4 años menos que un jefe de hogar no pobre (53,1 años). En el área urbana, el jefe de hogar pobre (50,1 años) es relativamente más joven que el jefe de hogar no pobre (52,8 años). En el área rural, la edad promedio del jefe de hogar pobre fue de 51,4 años, teniendo 3,2 años menos que un jefe de hogar no pobre (54,6 años).

CUADRO N° 6.14
PERÚ: EDAD PROMEDIO DEL JEFE DE HOGAR, SEGÚN CONDICIÓN DE POBREZA Y ÁREA DE RESIDENCIA, 2007-2017
(Años)

Condición de pobreza / Área de residencia	Años											Variación (en años)	
	2007	2008	2009	2010	2011	2012	2013	2014	2015	2016	2017	2017-2016	2017-2007
Total													
Pobre	**47,8**	**48,8**	**49,9**	**50,6**	**51,0**	**51,9**	**52,3**	**52,0**	**50,3**	**50,9**	**50,7**	**-0,2**	**2,9**
Pobre extremo	48,8	50,0	51,8	52,6	53,3	52,6	54,5	52,8	50,5	50,9	50,3	-0,6	1,5
Pobre no extremo	47,5	48,3	49,1	50,0	50,3	51,7	51,8	51,8	50,3	50,8	50,8	0,0	3,3
No pobre	**50,2**	**50,0**	**50,6**	**51,0**	**52,2**	**52,5**	**52,7**	**53,2**	**52,4**	**52,3**	**53,1**	**0,8**	**2,9**
Urbana													
Pobre	**46,6**	**47,2**	**47,8**	**49,3**	**49,0**	**51,1**	**50,8**	**50,4**	**49,4**	**49,8**	**50,1**	**0,3**	**3,5**
Pobre extremo	47,7	48,1	50,8	52,4	51,4	52,6	56,3	49,6	48,8	50,0	51,3	1,3	3,6
Pobre no extremo	46,4	47,1	47,5	49,0	48,8	51,0	50,4	50,4	49,5	49,8	50,0	0,2	3,6
No pobre	**50,1**	**49,9**	**50,4**	**50,8**	**52,1**	**52,2**	**52,5**	**52,8**	**52,2**	**52,0**	**52,8**	**0,8**	**2,7**
Rural													
Pobre	**49,0**	**50,2**	**51,5**	**51,8**	**52,6**	**52,6**	**53,7**	**53,5**	**51,2**	**51,8**	**51,4**	**-0,4**	**2,4**
Pobre extremo	49,1	50,4	51,9	52,7	53,6	52,6	54,1	53,4	50,9	51,0	50,1	-0,9	1,0
Pobre no extremo	49,0	50,0	51,2	51,2	52,0	52,5	53,5	53,6	51,3	52,1	51,8	-0,3	2,8
No pobre	**51,1**	**51,0**	**51,8**	**52,1**	**53,0**	**53,7**	**53,9**	**54,8**	**53,5**	**53,8**	**54,6**	**0,8**	**3,5**

Fuente: Instituto Nacional de Estadística e Informática - Encuesta Nacional de Hogares.

6.2.3 Tamaño del hogar según condición de pobreza

Los hogares pobres son de mayor tamaño y tienen un mayor número de niñas y niños que el hogar promedio de los hogares no pobres.

Según los resultados observados, el hogar pobre tiene en promedio un miembro más que los hogares no pobres del total nacional. Por área de residencia, los hogares urbanos pobres tienen 1,4 miembros más que un hogar no pobre y en el área rural la diferencia es de 1,1 miembros.

GRÁFICO N° 6.16
PERÚ: PROMEDIO DE MIEMBROS DEL HOGAR, SEGÚN CONDICIÓN DE POBREZA, 2017

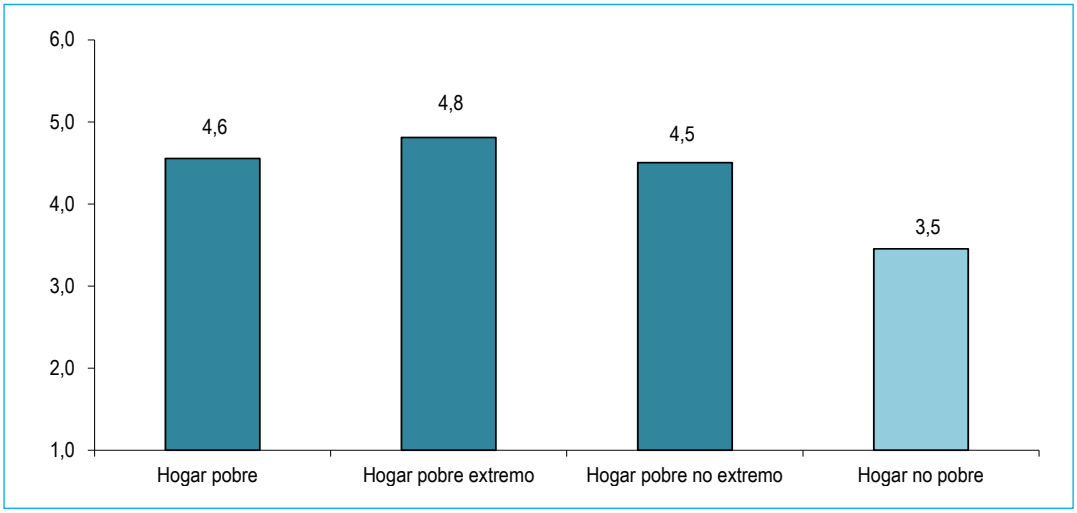

Fuente: Instituto Nacional de Estadística e Informática - Encuesta Nacional de Hogares.

CUADRO N° 6.15
PERÚ: PROMEDIO DE MIEMBROS DEL HOGAR, SEGÚN CONDICIÓN DE POBREZA Y ÁREA DE RESIDENCIA, 2007 - 2017
(Número de personas)

Condición de pobreza / Área de residencia	Años										
	2007	2008	2009	2010	2011	2012	2013	2014	2015	2016	2017
Total											
Pobre	**4,9**	**4,9**	**4,8**	**4,8**	**4,8**	**4,7**	**4,7**	**4,7**	**4,5**	**4,6**	**4,6**
Pobre extremo	5,1	5,0	4,9	4,9	4,9	5,0	4,8	4,8	4,7	4,8	4,8
Pobre no extremo	4,8	4,8	4,8	4,8	4,8	4,6	4,7	4,7	4,5	4,6	4,5
No pobre	**3,7**	**3,7**	**3,8**	**3,7**	**3,7**	**3,7**	**3,7**	**3,6**	**3,5**	**3,5**	**3,5**
Urbana											
Pobre	**5,1**	**5,0**	**5,1**	**5,0**	**5,0**	**5,0**	**5,0**	**5,0**	**4,8**	**4,9**	**4,9**
Pobre extremo	5,4	5,2	5,4	5,3	5,2	5,8	4,8	5,1	5,2	5,4	5,3
Pobre no extremo	5,1	5,0	5,1	5,0	5,0	4,9	5,0	5,0	4,7	4,9	4,9
No pobre	**3,8**	**3,8**	**3,8**	**3,8**	**3,8**	**3,7**	**3,7**	**3,7**	**3,6**	**3,6**	**3,5**
Rural											
Pobre	**4,7**	**4,8**	**4,6**	**4,7**	**4,6**	**4,5**	**4,5**	**4,4**	**4,3**	**4,3**	**4,2**
Pobre extremo	5,1	5,0	4,8	4,8	4,8	4,9	4,7	4,7	4,6	4,7	4,7
Pobre no extremo	4,4	4,6	4,4	4,6	4,5	4,3	4,4	4,3	4,2	4,2	4,1
No pobre	**3,3**	**3,5**	**3,6**	**3,6**	**3,5**	**3,4**	**3,5**	**3,3**	**3,2**	**3,2**	**3,1**

Fuente: Instituto Nacional de Estadística e Informática - Encuesta Nacional de Hogares.

6.2.4 Jefatura de hogar según condición de pobreza

Según jefatura de hogar, en el año 2017, el 29,5% de los hogares del país fueron conducidos por mujeres y el 70,5% por hombres. De acuerdo a la condición de pobreza, se observa que en el grupo de los hogares no pobres, mayor proporción de mujeres son jefas de hogar; así de cada 100 hogares no pobres 31 tienen como jefa a una mujer. En cambio, entre los hogares pobres de cada 100 hogares 23 son conducidos por mujeres.

En los últimos años, se observa que la proporción de hogares no pobres conducidos por mujeres presenta una tendencia creciente.

CUADRO N° 6.16
PERÚ: JEFATURA DE HOGAR, SEGÚN CONDICIÓN DE POBREZA Y SEXO, 2007-2017
(Porcentaje respecto de la condición de pobreza y sexo)

Condición de pobreza / Sexo	Años										
	2007	2008	2009	2010	2011	2012	2013	2014	2015	2016	2017
Total	**100,0**	**100,0**	**100,0**	**100,0**	**100,0**	**100,0**	**100,0**	**100,0**	**100,0**	**100,0**	**100,0**
Hombre	77,1	76,4	76,0	75,0	74,6	74,2	73,5	72,4	72,0	71,8	70,5
Mujer	22,9	23,6	24,0	25,0	25,4	25,8	26,5	27,6	28,0	28,2	29,5
Pobre	**100,0**	**100,0**	**100,0**	**100,0**	**100,0**	**100,0**	**100,0**	**100,0**	**100,0**	**100,0**	**100,0**
Hombre	79,9	79,7	79,2	78,5	78,1	77,9	77,9	77,2	76,2	78,5	76,7
Mujer	20,1	20,3	20,8	21,5	21,9	22,1	22,1	22,8	23,8	21,5	23,3
Pobre extremo	**100,0**	**100,0**	**100,0**	**100,0**	**100,0**	**100,0**	**100,0**	**100,0**	**100,0**	**100,0**	**100,0**
Hombre	81,0	80,5	80,0	78,4	80,1	81,8	80,0	81,0	77,7	81,8	79,7
Mujer	19,0	19,5	20,0	21,6	19,9	18,2	20,0	19,0	22,3	18,2	20,3
Pobre no extremo	**100,0**	**100,0**	**100,0**	**100,0**	**100,0**	**100,0**	**100,0**	**100,0**	**100,0**	**100,0**	**100,0**
Hombre	79,5	79,3	78,9	78,5	77,6	76,8	77,4	76,3	75,8	77,9	76,1
Mujer	20,5	20,7	21,1	21,5	22,4	23,2	22,6	23,7	24,2	22,1	23,9
No Pobre	**100,0**	**100,0**	**100,0**	**100,0**	**100,0**	**100,0**	**100,0**	**100,0**	**100,0**	**100,0**	**100,0**
Hombre	75,6	74,9	74,7	73,8	73,6	73,2	72,5	71,3	71,1	70,4	69,2
Mujer	24,4	25,1	25,3	26,2	26,4	26,8	27,5	28,7	28,9	29,6	30,8

Fuente: Instituto Nacional de Estadística e Informática - Encuesta Nacional de Hogares.

6.2.5 Tipo de hogar

Se define hogar al grupo formado por los miembros del hogar emparentados entre sí por sangre, adopción o matrimonio, incluyéndose las uniones consensuales cuando son estables.

Dependiendo de quienes constituyen la familia, la Comisión Económica para América Latina y El Caribe (CEPAL), distingue cinco tipos de hogares cuyas relaciones internas y externas pueden ser significativamente diferentes: unipersonal, nuclear, extendido, compuesto y sin núcleo. De acuerdo a esta definición, caracteriza al país una heterogeneidad de arreglos familiares, los cuales originan los distintos tipos de hogares. La pobreza afecta de manera diferente a los distintos tipos de hogares, sistemáticamente los que tienen más miembros y más niños tienden a estar afectados por ella.

Clasificación propuesta por la CEPAL sobre la organización interna de hogares

Hogar nuclear	:	Constituido por una pareja con o sin hijos, o sólo jefe con hijos.
Hogar extendido	:	Formado por un hogar nuclear al que se le agrega otro pariente.
Hogar compuesto	:	Constituido por un hogar nuclear o extendido al que se le agregan otras personas que no están ligadas por lazos de parentesco alguno (excluyendo a trabajadores del servicio doméstico).
Hogares sin núcleo	:	Conformado por una persona jefe de hogar sin cónyuge ni hijos pero que vive con otras personas con las que puede o no tener otras relaciones de parentesco.
Hogar unipersonal	:	Formado por una persona sola, sin grupo de convivencia alguno.

Formulado en base a: *Panorama Social de América Latina, 1997.* Santiago de Chile: CEPAL, 1998.

Con esta clasificación de los hogares realizada por la CEPAL, en el país predomina el tipo de hogar nuclear, es decir los conformados por el jefe y cónyuge con o sin hijos (as), o sólo jefe o jefa con hijos (as).

Los resultados de la Encuesta Nacional de Hogares 2017 muestran que existe mayor proporción de hogares nucleares entre los pobres (65,1%) que entre los no pobres (61,3%).

El segundo tipo de organización familiar del país que llega a representar menos de una quinta parte (19,9%) de los hogares del país, es el extendido, que se caracteriza por la presencia de otros parientes que conviven en el núcleo familiar. La situación económica de los hogares hace que esta forma de organización familiar sea adoptada como estrategia de supervivencia y mejoramiento de las condiciones de vida de sus integrantes, así también, puede ser producto de la migración hacia la ciudad; un poco menos de la cuarta parte (24,6%) de los hogares en situación de pobreza son extendidos; mientras que en los no pobres este tipo de hogar representa el 18,8%.

Los hogares compuestos, también son una estrategia de supervivencia que se ha ampliado para acoger a personas sin vínculos cercanos. Componen este tipo de hogar, además del jefe, cónyuge e hijos y otros parientes, a otras personas que no son parientes (no incluye a los trabajadores del hogar). En el país, el 1,7% y 1,5% de los hogares pobres y de los no pobres, respectivamente son compuestos, en el caso de los pobres extremos el 1,8%.

Otro tipo de hogar, son aquellos constituidos por personas que viven solas, que conforman el denominado hogar unipersonal, por opción o por viudez deciden formar su propio hogar. En el año 2017, el 12,7% de los hogares del país son de este tipo. Se observa mayor proporción de hogares no pobres unipersonales (14,1%) que hogares pobres (6,2%).

El 3,9% de los hogares del país lo conforman los hogares sin núcleo. Estos hogares están constituidos por un jefe de hogar sin cónyuge ni hijos, aunque pueden haber personas con otras relaciones de parentesco. Según condición de pobreza, se observa una mayor proporción de este tipo de hogares en los hogares no pobres (4,3%), que en los hogares en situación de pobreza (2,5%).

CUADRO Nº 6.17
PERÚ: TIPO DE HOGAR, SEGÚN CONDICIÓN DE POBREZA, 2007-2017
(Porcentaje respecto del total de hogares)

Tipo de hogar/ Condición de pobreza	Años											Variación (en puntos porcentuales)	
	2007	2008	2009	2010	2011	2012	2013	2014	2015	2016	2017	2017-2016	2017-2007
Total	**100,0**	**100,0**	**100,0**	**100,0**	**100,0**	**100,0**	**100,0**	**100,0**	**100,0**	**100,0**	**100,0**		
Unipersonal	10,0	9,9	10,4	10,4	10,4	11,4	11,6	11,5	11,7	12,0	12,7	0,7	2,7
Nuclear	59,5	59,9	60,0	60,5	59,9	59,6	59,7	60,6	62,5	62,4	62,0	-0,4	2,5
Extendido	21,2	21,7	21,8	21,7	22,4	22,2	22,1	21,3	19,6	19,7	19,9	0,2	-1,3
Compuesto	4,6	3,8	3,5	3,3	3,1	2,6	2,5	2,5	1,9	1,8	1,5	-0,3	-3,1
Sin núcleo	4,7	4,7	4,3	4,1	4,2	4,2	4,0	4,1	4,2	4,1	3,9	-0,2	-0,8
Pobre	**100,0**	**100,0**	**100,0**	**100,0**	**100,0**	**100,0**	**100,0**	**100,0**	**100,0**	**100,0**	**100,0**		
Unipersonal	5,7	5,9	6,5	6,4	6,9	7,4	6,8	6,3	5,9	5,7	6,2	0,5	0,5
Nuclear	62,5	60,7	61,3	60,7	59,6	59,2	60,1	61,6	66,6	65,5	65,1	-0,4	2,6
Extendido	24,3	26,1	25,6	26,3	26,9	27,0	27,7	26,8	23,0	24,0	24,6	0,6	0,3
Compuesto	4,5	3,9	3,3	3,0	3,3	2,9	2,6	2,3	2,0	1,8	1,7	-0,1	-2,8
Sin núcleo	3,0	3,4	3,2	3,7	3,3	3,5	2,9	3,0	2,4	2,9	2,5	-0,4	-0,5
Pobre extremo	**100,0**	**100,0**	**100,0**	**100,0**	**100,0**	**100,0**	**100,0**	**100,0**	**100,0**	**100,0**	**100,0**		
Unipersonal	7,0	8,2	9,3	9,0	9,5	8,3	9,2	7,6	7,1	6,3	5,9	-0,4	-1,1
Nuclear	64,4	61,5	60,8	60,0	58,0	59,0	60,1	63,1	64,9	69,0	67,2	-1,8	2,8
Extendido	22,5	23,5	24,1	24,7	26,8	27,3	24,6	25,7	23,5	21,4	22,4	1,0	-0,1
Compuesto	3,2	2,9	2,7	2,2	2,3	2,8	2,0	1,1	1,7	1,4	1,8	0,4	-1,4
Sin núcleo	3,0	3,8	3,2	4,2	3,5	2,5	3,9	2,5	2,8	2,0	2,7	0,7	-0,3
Pobre no extremo	**100,0**	**100,0**	**100,0**	**100,0**	**100,0**	**100,0**	**100,0**	**100,0**	**100,0**	**100,0**	**100,0**		
Unipersonal	5,2	5,0	5,4	5,6	6,1	7,2	6,2	6,0	5,7	5,6	6,2	0,6	1,0
Nuclear	61,9	60,4	61,5	60,9	60,1	59,3	60,0	61,2	66,9	64,7	64,7	0,0	2,8
Extendido	24,9	27,1	26,2	26,8	26,9	26,8	28,4	27,1	22,9	24,6	25,1	0,5	0,2
Compuesto	5,0	4,3	3,6	3,2	3,6	3,0	2,7	2,6	2,1	1,9	1,6	-0,3	-3,4
Sin núcleo	3,0	3,2	3,3	3,5	3,2	3,7	2,7	3,1	2,3	3,1	2,4	-0,7	-0,6
No Pobre	**100,0**	**100,0**	**100,0**	**100,0**	**100,0**	**100,0**	**100,0**	**100,0**	**100,0**	**100,0**	**100,0**		
Unipersonal	12,5	11,7	11,9	11,8	11,4	12,5	12,8	12,7	13,0	13,2	14,1	0,9	1,6
Nuclear	57,7	59,6	59,5	60,5	60,0	59,7	59,6	60,4	61,6	61,8	61,3	-0,5	3,6
Extendido	19,4	19,7	20,2	20,1	21,0	20,9	20,8	20,0	18,9	18,8	18,8	0,0	-0,6
Compuesto	4,6	3,8	3,6	3,4	3,1	2,5	2,5	2,5	1,9	1,8	1,5	-0,3	-3,1
Sin núcleo	5,7	5,3	4,7	4,2	4,5	4,4	4,3	4,4	4,6	4,3	4,3	0,0	-1,4

Fuente: Instituto Nacional de Estadística e Informática - Encuesta Nacional de Hogares.

GRÁFICO N° 6.17
PERÚ: TIPO DE HOGAR, SEGÚN CONDICIÓN DE POBREZA, 2017
(Porcentaje)

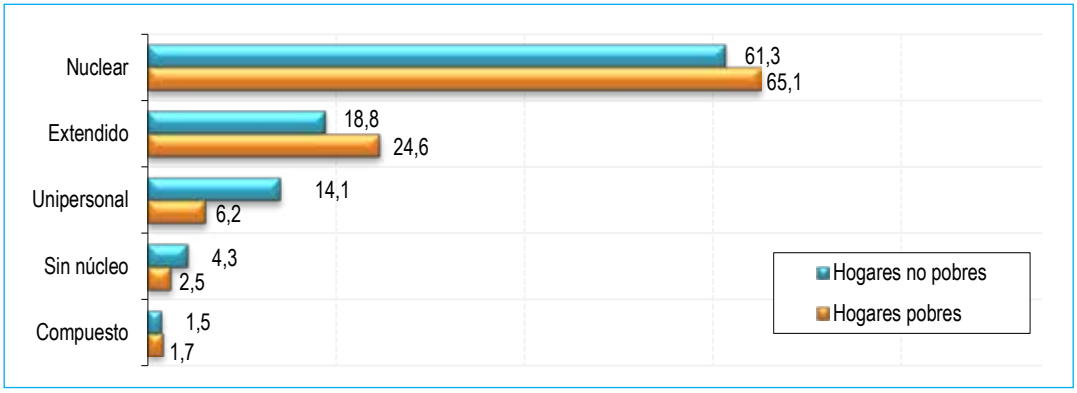

Fuente: Instituto Nacional de Estadística e Informática - Encuesta Nacional de Hogares.

6.2.6 Perceptor de ingresos

Los resultados de la Encuesta Nacional de Hogares 2017 revelan que en el 30,0% de los hogares del país existe una sola persona que percibe ingresos, este porcentaje alcanza al 30,8% en los hogares pobres extremos, mientras que en los hogares no pobres el 30,4% tiene un solo perceptor de ingresos. Asimismo, en el 40,1% de los hogares existen dos personas que tienen ingresos, en el 48,7% de los hogares pobres extremos y el 39,2% de los hogares no pobres tienen dos perceptores de ingreso.

El 29,7% de los hogares tienen 3 y más perceptores de ingresos, siendo más elevados en los hogares no pobres con 30,3%, en cambio, en los hogares pobres extremos representan el 20,2%. Esto se debe entre otros factores, a la composición por edades de los miembros del hogar, al número de potenciales de perceptores de ingresos, donde es menor entre los hogares pobres, lo cual está relacionado con la mayor presencia de niños, que limita el número de personas que el hogar puede enviar al mercado laboral. Otro factor, es que en los hogares pobres es más frecuente el trabajo no remunerado en términos monetarios, ya que muchos se insertan en negocios familiares.

CUADRO N° 6.18
PERÚ: PERCEPTORES DE INGRESOS DE LOS HOGARES, SEGÚN CONDICIÓN DE POBREZA, 2007-2017
(Porcentaje)

Perceptores de ingresos/ Condición de pobreza	Años											Variación (en puntos porcentuales)	
	2007	2008	2009	2010	2011	2012	2013	2014	2015	2016	2017	2017-2016	2017-2007
Total	**100,0**	**100,0**	**100,0**	**100,0**	**100,0**	**100,0**	**100,0**	**100,0**	**100,0**	**100,0**	**100,0**		
Con 1 perceptor	33,7	30,8	30,2	28,4	28,5	28,6	28,4	28,4	29,9	29,6	30,0	0,4	-3,7
Con 2 perceptores	36,9	37,1	37,0	36,5	36,9	37,5	37,4	37,9	40,6	39,9	40,1	0,2	3,2
Con 3 y más perceptores	29,0	31,6	32,4	34,6	34,1	33,6	33,8	33,4	29,3	30,2	29,7	-0,5	0,7
Sin Perceptores	0,4	0,5	0,5	0,5	0,4	0,3	0,4	0,3	0,3	0,3	0,2	-0,1	-0,2
Pobre	**100,0**	**100,0**	**100,0**	**100,0**	**100,0**	**100,0**	**100,0**	**100,0**	**100,0**	**100,0**	**100,0**	0,0	0,0
Con 1 perceptor	38,9	33,3	33,2	30,7	32,3	31,6	29,6	27,8	27,4	26,7	28,3	1,6	-10,6
Con 2 perceptores	35,3	38,5	38,2	38,1	38,1	37,9	39,0	41,6	45,3	45,7	44,5	-1,2	9,2
Con 3 y más perceptores	25,1	27,6	28,0	30,7	29,0	30,2	30,9	30,3	27,0	27,3	26,9	-0,4	1,8
Sin Perceptores	0,7	0,6	0,6	0,5	0,6	0,3	0,6	0,3	0,3	0,3	0,3	0,0	-0,4
Pobre extremo	**100,0**	**100,0**	**100,0**	**100,0**	**100,0**	**100,0**	**100,0**	**100,0**	**100,0**	**100,0**	**100,0**	0,0	0,0
Con 1 perceptor	49,8	41,1	41,4	37,5	38,8	35,5	34,9	33,3	30,3	29,0	30,8	1,8	-19,0
Con 2 perceptores	35,2	42,2	39,0	40,3	41,5	42,8	42,0	43,3	47,8	49,3	48,7	-0,6	13,5
Con 3 y más perceptores	13,8	15,9	18,9	21,3	18,7	21,5	22,3	23,2	21,1	21,6	20,2	-1,4	6,4
Sin Perceptores	1,2	0,8	0,7	0,8	1,0	0,2	0,8	0,2	0,8	0,0	0,3	0,3	-0,9
Pobre no extremo	**100,0**	**100,0**	**100,0**	**100,0**	**100,0**	**100,0**	**100,0**	**100,0**	**100,0**	**100,0**	**100,0**	0,0	0,0
Con 1 perceptor	35,1	30,1	30,1	28,5	30,4	30,5	28,2	26,6	26,8	26,2	27,9	1,7	-7,2
Con 2 perceptores	35,4	37,1	37,8	37,4	37,2	36,6	38,2	41,2	44,7	44,9	43,7	-1,2	8,3
Con 3 y más perceptores	29,0	32,2	31,6	33,7	32,0	32,6	33,0	31,9	28,3	28,6	28,2	-0,4	-0,8
Sin Perceptores	0,5	0,6	0,6	0,4	0,5	0,3	0,6	0,3	0,2	0,3	0,3	0,0	-0,2
No pobre	**100,0**	**100,0**	**100,0**	**100,0**	**100,0**	**100,0**	**100,0**	**100,0**	**100,0**	**100,0**	**100,0**	0,0	0,0
Con 1 perceptor	30,8	29,7	28,9	27,6	27,4	27,9	28,1	28,5	30,4	30,2	30,4	0,2	-0,4
Con 2 perceptores	37,7	36,5	36,5	36,0	36,6	37,4	37,0	37,1	39,5	38,7	39,2	0,5	1,5
Con 3 y más perceptores	31,2	33,4	34,1	36,0	35,6	34,5	34,5	34,1	29,8	30,8	30,3	-0,5	-0,9
Sin Perceptores	0,3	0,4	0,5	0,5	0,4	0,2	0,4	0,4	0,3	0,3	0,2	-0,1	-0,1

Fuente: Instituto Nacional de Estadística e Informática - Encuesta Nacional de Hogares.

GRÁFICO N° 6.18
PERÚ: NÚMERO DE PERCEPTORES DE INGRESOS, SEGÚN CONDICIÓN DE POBREZA, 2017
(Porcentaje)

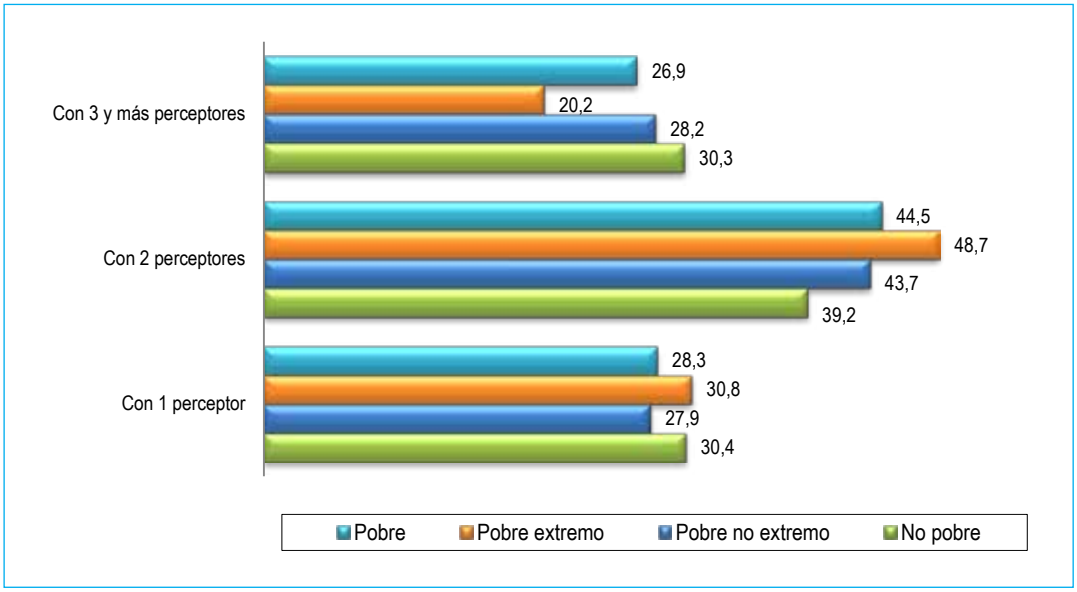

Fuente: Instituto Nacional de Estadística e Informática - Encuesta Nacional de Hogares.

6.3 Características de la vivienda y pobreza

6.3.1 Material predominante en paredes exteriores de la vivienda

El material que predomina en las paredes exteriores de la vivienda de los pobres es el adobe / quincha (42,4%), mientras que, en las paredes de la vivienda de los no pobres, predomina el ladrillo o bloque de cemento (60,2%).

GRÁFICO N° 6.19
PERÚ: MATERIAL PREDOMINANTE EN PAREDES EXTERIORES DE LA VIVIENDA, SEGÚN CONDICIÓN DE POBREZA, 2017
(Porcentaje)

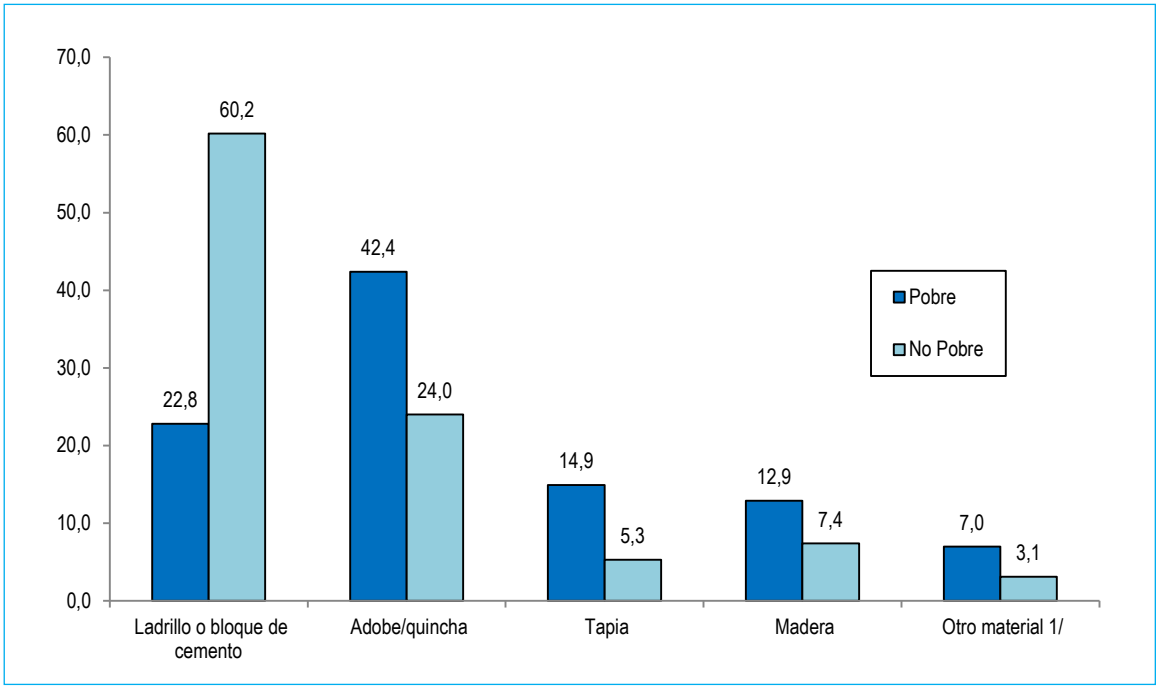

1/ Incluye: Estera, piedra con barro u otro material como cartón, latas, etc.
Fuente: Instituto Nacional de Estadística e Informática - Encuesta Nacional de Hogares.

CUADRO N° 6.19
PERÚ: MATERIAL PREDOMINANTE EN PAREDES EXTERIORES DE LA VIVIENDA, SEGÚN CONDICIÓN DE POBREZA, 2007-2017
(Porcentaje respecto al total de hogares)

Condición de pobreza / Material predominante en paredes exteriores	Años											Variación (en puntos porcentuales)	
	2007	2008	2009	2010	2011	2012	2013	2014	2015	2016	2017	2017-2016	2017-2007
Total													
Pobre													
Ladrillo o bloque de cemento	20,7	20,0	18,1	19,9	18,8	19,3	20,1	19,2	20,0	19,7	22,8	3,1	2,1
Adobe/quincha	45,7	45,6	47,3	47,0	46,8	46,8	47,0	45,6	46,2	46,0	42,4	-3,6	-3,3
Tapia	13,6	14,5	15,0	14,4	15,3	15,7	15,0	16,4	15,3	15,8	14,9	-0,9	1,3
Madera	7,9	8,3	8,9	8,6	9,0	8,9	10,6	10,9	11,0	11,3	12,9	1,6	5,0
Otro material 1/	12,1	11,5	10,6	10,2	10,1	9,2	7,3	7,9	7,5	7,2	7,0	-0,2	-5,1
Pobre extremo													
Ladrillo o bloque de cemento	3,8	4,2	2,4	3,8	3,3	3,6	3,6	4,2	6,0	3,8	7,4	3,6	3,6
Adobe/quincha	54,2	52,8	52,9	54,5	52,0	54,1	56,9	53,1	52,8	54,8	51,7	-3,1	-2,5
Tapia	23,6	23,4	23,4	22,4	25,4	25,0	23,8	26,3	23,3	22,8	22,1	-0,7	-1,5
Madera	5,8	6,3	7,3	7,9	8,5	6,9	7,5	6,5	8,4	9,6	10,7	1,1	4,9
Otro material 1/	12,7	13,2	14,0	11,4	10,9	10,5	8,1	9,9	9,5	9,0	8,2	-0,8	-4,5
Pobre no extremo													
Ladrillo o bloque de cemento	26,7	26,4	24,4	25,1	23,4	23,8	24,2	22,7	23,1	23,1	25,9	2,8	-0,8
Adobe/quincha	42,7	42,7	45,1	44,5	45,3	44,7	44,6	43,9	44,7	44,1	40,5	-3,6	-2,2
Tapia	10,1	10,9	11,7	11,8	12,3	13,1	12,8	14,1	13,6	14,3	13,4	-0,9	3,3
Madera	8,6	9,1	9,6	8,8	9,1	9,5	11,3	11,8	11,5	11,6	13,4	1,8	4,8
Otro material 1/	11,9	10,9	9,3	9,8	9,9	8,9	7,1	7,4	7,1	6,8	6,8	0,0	-5,1
No pobre													
Ladrillo o bloque de cemento	65,1	63,7	63,9	63,4	61,1	61,3	60,9	59,8	59,4	59,3	60,2	0,9	-4,9
Adobe/quincha	21,9	22,2	22,5	22,8	24,3	24,4	24,3	25,3	24,6	24,1	24,0	-0,1	2,1
Tapia	3,6	3,7	3,8	4,2	4,1	4,2	4,6	4,7	4,9	5,3	5,3	0,0	1,7
Madera	4,7	5,4	5,6	5,2	6,3	6,5	6,8	7,0	7,9	8,2	7,4	-0,8	2,7
Otro material 1/	4,7	5,0	4,2	4,4	4,2	3,6	3,3	3,2	3,2	3,2	3,1	-0,1	-1,6

1/ Incluye: Estera, piedra con barro u otro material como cartón, latas, etc.
Fuente: Instituto Nacional de Estadística e Informática - Encuesta Nacional de Hogares.

6.3.2 Material predominante en el piso de la vivienda

En el 58,8% de los hogares pobres predomina la tierra en el piso de su vivienda, en el caso de los hogares no pobres es en el 20,6%. En el 48,3% de los hogares no pobres predomina cemento en el piso de sus viviendas, mientras que en la vivienda de los pobres en el 32,0% predomina este material. Solo en el 1,7% de la vivienda de los pobres predomina en el piso parquet/láminas o losetas, mientras que en el 24,9% del piso de las viviendas de los no pobres predomina este material.

GRÁFICO N° 6.20
PERÚ: MATERIAL PREDOMINANTE EN EL PISO DE LA VIVIENDA, SEGÚN CONDICIÓN DE POBREZA, 2017
(Porcentaje)

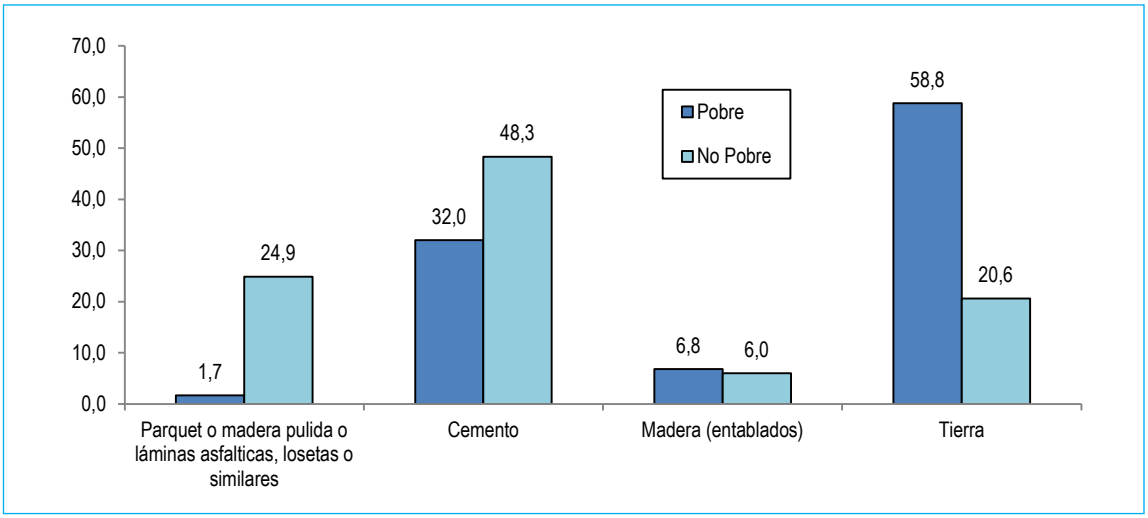

Fuente: Instituto Nacional de Estadística e Informática - Encuesta Nacional de Hogares.

CUADRO N° 6.20
PERÚ: MATERIAL PREDOMINANTE EN EL PISO DE LA VIVIENDA, SEGÚN CONDICIÓN DE POBREZA, 2007-2017
(Porcentaje respecto al total de hogares)

Condición de pobreza / Materiales predominante en el piso	Años											Variación (en puntos porcentuales)	
	2007	2008	2009	2010	2011	2012	2013	2014	2015	2016	2017	2017-2016	2017-2007
Total													
Pobre													
Parquet o madera pulida o láminas asfálticas, losetas o similares	1,2	1,5	0,7	1,3	1,5	1,3	1,8	1,5	2,1	1,7	1,7	0,0	0,5
Cemento	26,0	24,6	23,2	24,7	24,5	26,7	24,1	24,5	25,7	26,9	32,0	5,1	6,0
Madera (entablados)	5,5	5,9	5,9	5,3	5,6	6,1	6,6	6,2	6,6	8,0	6,8	-1,2	1,3
Tierra	65,4	66,5	68,6	66,4	66,9	64,7	66,8	66,9	65,0	62,6	58,8	-3,8	-6,6
Otro material 1/	1,9	1,5	1,7	2,3	1,5	1,2	0,8	0,9	0,7	0,9	0,7	-0,2	-1,2
Pobre extremo													
Parquet o madera pulida o láminas asfálticas, losetas o similares	0,0	0,2	0,0	0,4	0,1	0,5	0,1	0,1	0,5	0,1	0,1	0,0	0,1
Cemento	5,6	5,7	5,6	6,0	8,4	6,0	6,4	6,3	6,7	7,8	11,4	3,6	5,8
Madera (entablados)	3,4	5,6	5,6	4,5	5,6	5,0	5,5	3,8	5,8	7,2	6,8	-0,4	3,4
Tierra	88,5	85,8	85,6	85,7	84,0	86,6	86,9	89,1	85,9	83,3	80,7	-2,6	-7,8
Otro material 1/	2,5	2,6	3,3	3,3	1,9	1,9	1,2	0,7	1,1	1,6	1,0	-0,6	-1,5
Pobre no extremo													
Parquet o madera pulida o láminas asfálticas, losetas o similares	1,6	2,1	0,9	1,6	1,9	1,6	2,3	1,8	2,4	2,0	2,0	0,0	0,4
Cemento	33,1	32,2	30,2	30,8	29,2	32,6	28,5	28,8	29,9	31,0	36,1	5,1	3,0
Madera (entablados)	6,3	6,0	6,0	5,5	5,6	6,4	6,8	6,7	6,7	8,1	6,8	-1,3	0,5
Tierra	57,4	58,7	61,8	60,1	61,9	58,5	61,8	61,7	60,4	58,2	54,5	-3,7	-2,9
Otro material 1/	1,7	1,0	1,1	1,9	1,4	1,0	0,6	1,0	0,6	0,7	0,7	0,0	-1,0
No pobre													
Parquet o madera pulida o láminas asfálticas, losetas o similares	24,2	24,4	24,3	23,5	22,8	23,6	22,7	22,8	23,3	24,3	24,9	0,6	0,7
Cemento	50,6	50,0	51,1	51,1	50,6	50,2	50,2	49,5	49,3	48,6	48,3	-0,3	-2,3
Madera (entablados)	5,2	5,3	5,3	5,4	5,6	5,5	5,3	5,7	5,5	5,7	6,0	0,3	0,8
Tierra	19,1	19,8	18,9	19,5	20,6	20,2	21,4	21,7	21,6	21,2	20,6	-0,6	1,5
Otro material 1/	0,8	0,5	0,4	0,5	0,4	0,5	0,3	0,3	0,3	0,2	0,3	0,1	-0,5

1/ Incluye a la piedra, el mármol, etc.
Fuente: Instituto Nacional de Estadística e Informática - Encuesta Nacional de Hogares.

6.3.3 Material predominante en los techos de la vivienda

Al año 2017 se observa que la gran mayoría de las viviendas de los pobres tienen techo de teja o calamina (78,2%), mientras que el 48,2% de los no pobres cuenta en sus viviendas con este tipo de techo.

Los hogares pobres con techo de concreto alcanzan solo al 12,7%, en cambio en las viviendas de los no pobres, este llega al 45,7%.

Las viviendas con techo de material precario llegan al 9,1% de los pobres y al 6,1% de los no pobres.

CUADRO N° 6.21
PERÚ: MATERIAL PREDOMINANTE EN EL TECHO EN LAS VIVIENDAS PARTICULARES, SEGÚN CONDICIÓN DE POBREZA, 2007-2017
(Porcentaje)

Condición de pobreza / Materiales predominante en el techo	Años											Variación (en puntos porcentuales)	
	2007	2008	2009	2010	2011	2012	2013	2014	2015	2016	2017	2017-2016	2017-2007
Pobre													
Viviendas con techo de concreto	11,3	10,6	9,3	10,5	10,3	10,6	9,9	10,3	10,0	10,4	12,7	2,3	1,4
Viviendas con techo de teja, calamina	65,2	66,2	68,4	68,5	70,2	70,9	75,4	76,0	76,7	77,8	78,2	0,4	13,0
Viviendas con techo de material precario	23,5	23,2	22,3	21,1	19,6	18,5	14,6	13,7	13,3	11,9	9,1	-2,8	-14,4
Pobre extremo													
Viviendas con techo de concreto	1,1	1,8	1,2	0,7	1,4	1,7	1,5	0,8	2,2	1,5	3,4	1,9	2,3
Viviendas con techo de teja, calamina	72,3	69,2	71,4	71,2	74,0	74,8	81,1	83,2	82,9	85,5	84,8	-0,7	12,5
Viviendas con techo de material precario	26,6	29,0	27,4	28,1	24,6	23,5	17,4	16,0	14,9	13,0	11,9	-1,1	-14,7
Pobre no extremo													
Viviendas con techo de concreto	14,9	14,2	12,5	13,7	12,9	13,1	12,0	12,5	11,7	12,2	14,6	2,4	-0,3
Viviendas con techo de teja, calamina	62,8	65,0	67,2	67,6	69,0	69,9	74,0	74,3	75,3	76,2	76,9	0,7	14,1
Viviendas con techo de material precario	22,4	20,8	20,3	18,8	18,1	17,0	14,0	13,2	13,0	11,6	8,5	-3,1	-13,9
No Pobre													
Viviendas con techo de concreto	50,6	49,8	49,8	49,0	47,2	47,1	46,0	45,2	45,1	44,9	45,7	0,8	-4,9
Viviendas con techo de teja, calamina	36,6	37,8	38,7	40,3	42,0	42,6	43,7	44,5	45,5	46,1	48,2	2,1	11,6
Viviendas con techo de material precario	12,8	12,4	11,5	10,7	10,8	10,2	10,3	10,2	9,5	9,0	6,1	-2,9	-6,7

Fuente: Instituto Nacional de Estadística e Informática - Encuesta Nacional de Hogares.

6.3.4 Número de cuartos por hogar

La vivienda de los pobres y pobres extremos tienen en promedio menor número de cuartos y mayor número de personas, existiendo una mayor densidad poblacional e índice de hacinamiento. Según resultados de la Encuesta Nacional de Hogares de 2017, el promedio de cuartos de un hogar pobre es de 2,8, mientras que la de un hogar no pobre es de 3,5 cuartos.

Tanto en el área urbana como rural el promedio de cuartos de un hogar pobre son casi similares y tampoco presenta variación alguna con el transcurrir de los años. En cambio, entre los no pobres de ambas áreas si existe diferencia, así mientras que en el área urbana es de 3,6 cuartos en el área rural es de 3,0 cuartos.

CUADRO N° 6.22
PERÚ: PROMEDIO DE CUARTOS POR HOGAR, SEGÚN CONDICIÓN DE POBREZA Y ÁREA DE RESIDENCIA, 2007-2017
(Porcentaje)

Condición de pobreza/ Área de residencia	Años										
	2007	2008	2009	2010	2011	2012	2013	2014	2015	2016	2017
Total	**3,4**	**3,4**	**3,5**	**3,5**	**3,5**	**3,5**	**3,5**	**3,5**	**3,3**	**3,3**	**3,4**
Pobre	**2,8**	**2,8**	**2,8**	**2,9**	**2,9**	**2,9**	**2,9**	**2,9**	**2,8**	**2,8**	**2,8**
Pobre extremo	2,5	2,6	2,6	2,6	2,6	2,6	2,6	2,6	2,5	2,6	2,5
Pobre no extremo	2,9	2,9	2,9	3,0	2,9	2,9	2,9	2,9	2,9	2,8	2,9
No pobre	**3,8**	**3,7**	**3,8**	**3,7**	**3,7**	**3,7**	**3,6**	**3,6**	**3,5**	**3,5**	**3,5**
Urbana	**3,6**	**3,6**	**3,7**	**3,7**	**3,7**	**3,7**	**3,6**	**3,6**	**3,5**	**3,5**	**3,5**
Pobre	**2,8**	**2,9**	**2,9**	**3,0**	**2,9**	**3,0**	**3,0**	**2,9**	**2,9**	**2,9**	**2,9**
Pobre extremo	2,3	2,5	2,6	2,4	2,7	2,8	2,8	2,6	2,4	2,7	2,5
Pobre no extremo	2,9	2,9	2,9	3,0	2,9	3,0	3,0	2,9	2,9	2,9	2,9
No pobre	**3,8**	**3,8**	**3,8**	**3,8**	**3,9**	**3,8**	**3,7**	**3,7**	**3,6**	**3,6**	**3,6**
Rural	**2,9**	**3,0**	**3,0**	**3,0**	**3,0**	**3,0**	**3,0**	**3,0**	**2,9**	**2,9**	**2,9**
Pobre	**2,7**	**2,8**	**2,8**	**2,8**	**2,8**	**2,8**	**2,8**	**2,8**	**2,7**	**2,7**	**2,7**
Pobre extremo	2,6	2,6	2,6	2,6	2,6	2,6	2,6	2,6	2,5	2,6	2,5
Pobre no extremo	2,8	3,0	3,0	3,0	2,9	2,9	2,9	2,9	2,7	2,8	2,8
No pobre	**3,2**	**3,2**	**3,3**	**3,2**	**3,2**	**3,1**	**3,1**	**3,1**	**3,0**	**3,0**	**3,0**

Fuente: Instituto Nacional de Estadística e Informática - Encuesta Nacional de Hogares.

6.3.5 Tenencia de la vivienda

En la condición de tenencia de una vivienda propia, la gran mayoría (78,6%) de los pobres tienen vivienda propia, mientras que los no pobres el 73,3% son propietarios de la vivienda que ocupan. La diferencia radica en el tipo de vivienda, material predominante de paredes, piso y techo, acabados, acceso a servicios básicos, área de construcción y ubicación de la vivienda de cada estrato social. Si bien la gran mayoría de pobres y pobres extremos son propietarios de su vivienda, sin embargo son viviendas precarias y sin servicios básicos adecuados, los cuales se demuestran en los párrafos siguientes.

CUADRO N° 6.23
PERÚ: FORMAS DE TENENCIA DE LA VIVIENDA PARTICULAR, SEGÚN CONDICIÓN DE POBREZA, 2009-2017
(Distribución porcentual)

Formas de tenencia de la vivienda particular/ Condición de pobreza	Años									Variación (en puntos porcentuales)	
	2009	2010	2011	2012	2013	2014	2015	2016	2017	2017-2016	2017-2009
Total	**100,0**	**100,0**	**100,0**	**100,0**	**100,0**	**100,0**	**100,0**	**100,0**	**100,0**		
Alquilada	10,6	9,9	9,2	8,9	9,0	8,9	9,3	9,5	9,3	-0,2	-1,3
Propia 1/	72,4	73,1	74,1	74,9	76,0	75,8	74,8	74,0	74,2	0,2	1,8
Otra forma 2/	17,1	17,0	16,7	16,2	15,1	15,3	15,9	16,5	16,5	0,0	-0,6
Pobre	**100,0**	**100,0**	**100,0**	**100,0**	**100,0**	**100,0**	**100,0**	**100,0**	**100,0**		
Alquilada	4,6	4,0	4,5	4,2	4,3	4,0	4,6	5,0	5,5	0,5	0,9
Propia 1/	79,4	80,0	80,6	81,2	81,8	81,8	80,8	79,9	78,6	-1,3	-0,8
Otra forma 2/	16,0	16,0	14,9	14,7	13,9	14,2	14,7	15,1	16,0	0,9	0,0
Pobre extremo	**100,0**	**100,0**	**100,0**	**100,0**	**100,0**	**100,0**	**100,0**	**100,0**	**100,0**		
Alquilada	1,7	1,4	1,7	1,7	1,7	1,3	2,2	2,2	2,4	0,2	0,7
Propia 1/	85,0	85,7	84,9	85,7	86,3	86,9	85,4	84,2	80,5	-3,7	-4,5
Otra forma 2/	13,3	12,9	13,5	12,6	12,0	11,7	12,4	13,6	17,1	3,5	3,8
Pobre no extremo	**100,0**	**100,0**	**100,0**	**100,0**	**100,0**	**100,0**	**100,0**	**100,0**	**100,0**		
Alquilada	5,8	4,9	5,3	4,8	4,9	4,6	5,1	5,6	6,1	0,5	0,3
Propia 1/	77,2	78,1	79,4	79,9	80,7	80,7	79,7	79,0	78,2	-0,8	1,0
Otra forma 2/	17,1	17,0	15,3	15,2	14,4	14,8	15,2	15,5	15,8	0,3	-1,3
No Pobre	**100,0**	**100,0**	**100,0**	**100,0**	**100,0**	**100,0**	**100,0**	**100,0**	**100,0**		
Alquilada	12,9	12,0	10,6	10,2	10,1	10,1	10,3	10,4	10,1	-0,3	-2,8
Propia 1/	69,6	70,7	72,2	73,2	74,6	74,4	73,5	72,8	73,3	0,5	3,7
Otra forma 2/	17,5	17,3	17,2	16,6	15,3	15,5	16,2	16,8	16,6	-0,2	-0,9

1/ Comprende: Propia totalmente pagada, propia por invasión, propia comprándola a plazos.
2/ Comprende: Cedida por el centro de trabajo, cedida por otro hogar o institución u otra forma de tenencia.
Fuente: Instituto Nacional de Estadística e Informática - Encuesta Nacional de Hogares.

6.3.6 Tenencia del título de propiedad de la vivienda

Si bien, la gran mayoría de los pobres son propietarios de la vivienda que ocupan, los que tienen título de propiedad es solo el 30,2%, entre los pobres extremos esta proporción es de 14,0%.

La falta del título de propiedad en los pobres, limita las posibilidades de acceder al crédito, ya que no tienen posibilidades de ofrecer garantías sólidas directas que les faciliten mejorar sus viviendas, iniciar negocios o realizar cualquier inversión productiva. Asimismo, el no tener título de propiedad restringe la movilidad residencial y laboral. En el caso de los no pobres, el 61,3% tienen título de propiedad de su vivienda.

Según área de residencia, la tenencia de título de propiedad es mayor en el área urbana que en el área rural, tanto en los pobres como no pobres, sin embargo dentro de cada ámbito, más población no pobre tienen título de propiedad de su vivienda.

CUADRO N° 6.24
PERÚ: CONDICIÓN TENENCIA DE TÍTULO DE PROPIEDAD DE LAS VIVIENDAS, SEGÚN CONDICIÓN DE POBREZA Y ÁREA DE RESIDENCIA, 2007- 2017
(Distribución porcentual)

Tenencia de título de propiedad/Condición de pobreza/Área de residencia	Años										
	2007	2008	2009	2010	2011	2012	2013	2014	2015	2016	2017
Total	**100,0**	**100,0**	**100,0**	**100,0**	**100,0**	**100,0**	**100,0**	**100,0**	**100,0**	**100,0**	**100,0**
Con título de propiedad	65,9	65,7	67,4	66,9	64,4	58,6	58,4	56,1	53,5	55,0	55,6
Sin título de propiedad	34,1	34,3	32,6	33,1	35,6	41,4	41,6	43,9	46,5	45,0	44,4
Pobre	**100,0**	**100,0**	**100,0**	**100,0**	**100,0**	**100,0**	**100,0**	**100,0**	**100,0**	**100,0**	**100,0**
Con título de propiedad	47,9	48,9	48,3	48,7	45,4	32,5	32,9	29,2	24,1	27,8	30,2
Sin título de propiedad	52,1	51,1	51,7	51,3	54,6	67,5	67,1	70,8	75,9	72,2	69,8
Pobre extremo	**100,0**	**100,0**	**100,0**	**100,0**	**100,0**	**100,0**	**100,0**	**100,0**	**100,0**	**100,0**	**100,0**
Con título de propiedad	31,6	33,0	36,9	36,6	36,4	17,5	17,3	11,5	7,6	10,5	14,0
Sin título de propiedad	68,4	67,0	63,1	63,4	63,6	82,5	82,7	88,5	92,4	89,5	86,0
Pobre no extremo	**100,0**	**100,0**	**100,0**	**100,0**	**100,0**	**100,0**	**100,0**	**100,0**	**100,0**	**100,0**	**100,0**
Con título de propiedad	54,2	55,7	53,2	53,0	48,2	37,0	37,0	33,5	27,9	31,7	33,5
Sin título de propiedad	45,8	44,3	46,8	47,0	51,8	63,0	63,0	66,5	72,1	68,3	66,5
No pobre	**100,0**	**100,0**	**100,0**	**100,0**	**100,0**	**100,0**	**100,0**	**100,0**	**100,0**	**100,0**	**100,0**
Con título de propiedad	76,8	74,2	76,0	74,0	70,8	66,5	65,2	62,7	60,5	61,0	61,3
Sin título de propiedad	23,2	25,8	24,0	26,0	29,2	33,5	34,8	37,3	39,5	39,0	38,7
Urbana	**100,0**	**100,0**	**100,0**	**100,0**	**100,0**	**100,0**	**100,0**	**100,0**	**100,0**	**100,0**	**100,0**
Con título de propiedad	79,2	78,1	79,8	77,9	75,1	75,0	74,2	72,5	69,2	70,1	70,9
Sin título de propiedad	20,8	21,9	20,2	22,1	24,9	25,0	25,8	27,5	30,8	29,9	29,1
Pobre	**100,0**	**100,0**	**100,0**	**100,0**	**100,0**	**100,0**	**100,0**	**100,0**	**100,0**	**100,0**	**100,0**
Con título de propiedad	69,3	70,6	69,7	68,5	62,6	60,1	59,9	55,6	47,0	51,8	56,2
Sin título de propiedad	30,7	29,4	30,3	31,5	37,4	39,9	40,1	44,4	53,0	48,2	43,8
Pobre extremo	**100,0**	**100,0**	**100,0**	**100,0**	**100,0**	**100,0**	**100,0**	**100,0**	**100,0**	**100,0**	**100,0**
Con título de propiedad	58,7	58,1	62,7	59,9	47,5	43,8	53,4	38,5	31,5	32,1	48,6
Sin título de propiedad	41,3	41,9	37,3	40,1	52,5	56,2	46,6	61,5	68,5	67,9	51,4
Pobre no extremo	**100,0**	**100,0**	**100,0**	**100,0**	**100,0**	**100,0**	**100,0**	**100,0**	**100,0**	**100,0**	**100,0**
Con título de propiedad	70,3	71,9	70,5	69,4	63,8	61,3	60,3	56,7	47,9	53,1	56,8
Sin título de propiedad	29,7	28,1	29,5	30,6	36,2	38,7	39,7	43,3	52,1	46,9	43,2
No pobre	**100,0**	**100,0**	**100,0**	**100,0**	**100,0**	**100,0**	**100,0**	**100,0**	**100,0**	**100,0**	**100,0**
Con título de propiedad	82,4	80,1	81,9	79,7	77,2	77,3	76,3	74,8	72,2	72,3	72,8
Sin título de propiedad	17,6	19,9	18,1	20,3	22,8	22,7	23,7	25,2	27,8	27,7	27,2
Rural	**100,0**	**100,0**	**100,0**	**100,0**	**100,0**	**100,0**	**100,0**	**100,0**	**100,0**	**100,0**	**100,0**
Con título de propiedad	36,9	37,7	39,2	40,9	39,4	18,7	18,2	14,8	12,9	15,2	14,4
Sin título de propiedad	63,1	62,3	60,8	59,1	60,6	81,3	81,8	85,2	87,1	84,8	85,6
Pobre	**100,0**	**100,0**	**100,0**	**100,0**	**100,0**	**100,0**	**100,0**	**100,0**	**100,0**	**100,0**	**100,0**
Con título de propiedad	31,7	33,1	35,0	35,0	33,9	13,4	12,2	9,2	6,3	9,4	8,3
Sin título de propiedad	68,3	66,9	65,0	65,0	66,1	86,6	87,8	90,8	93,7	90,6	91,7
Pobre extremo	**100,0**	**100,0**	**100,0**	**100,0**	**100,0**	**100,0**	**100,0**	**100,0**	**100,0**	**100,0**	**100,0**
Con título de propiedad	27,3	29,2	33,2	32,9	34,8	13,9	11,4	7,0	3,9	6,8	6,1
Sin título de propiedad	72,7	70,8	66,8	67,1	65,2	86,1	88,6	93,0	96,1	93,2	93,9
Pobre no extremo	**100,0**	**100,0**	**100,0**	**100,0**	**100,0**	**100,0**	**100,0**	**100,0**	**100,0**	**100,0**	**100,0**
Con título de propiedad	34,9	36,3	36,3	36,3	33,5	13,1	12,6	10,1	7,3	10,4	9,1
Sin título de propiedad	65,1	63,7	63,7	63,7	66,5	86,9	87,4	89,9	92,7	89,6	90,9
No pobre	**100,0**	**100,0**	**100,0**	**100,0**	**100,0**	**100,0**	**100,0**	**100,0**	**100,0**	**100,0**	**100,0**
Con título de propiedad	48,2	45,5	46,4	48,4	44,9	23,4	22,6	18,5	17,1	18,6	18,0
Sin título de propiedad	51,8	54,5	53,6	51,6	55,1	76,6	77,4	81,5	82,9	81,4	82,0

Nota1: Comprende las viviendas con título de propiedad, e incluye los títulos que están en trámite.
Nota2: A partir del año 2012 en el área semi- rural los certificados de posesión a los predios otorgados por el presidente y/o alcalde de la comunidad no se va a considerar como título de propiedad.
Fuente: Instituto Nacional de Estadística e Informática - Encuesta Nacional de Hogares.

6.3.7 Acceso al agua para consumo humano por red pública

En el año 2017, el 69,9% de los hogares pobres se abastecen de agua para consumo humano proveniente de red pública dentro de la vivienda. En el caso de los hogares no pobres se observa mayor cobertura ya que llega al 83,6%, siendo 13,7 puntos porcentuales más que los hogares pobres. El 11,7% de los hogares pobres consumen agua de río, acequia o manantial. En los hogares no pobres el 3,2% utilizan este medio.

GRÁFICO Nº 6.21
PERÚ: FORMAS DE ABASTECIMIENTO DE AGUA PARA CONSUMO HUMANO, SEGÚN CONDICIÓN DE POBREZA, 2017
(Porcentaje)

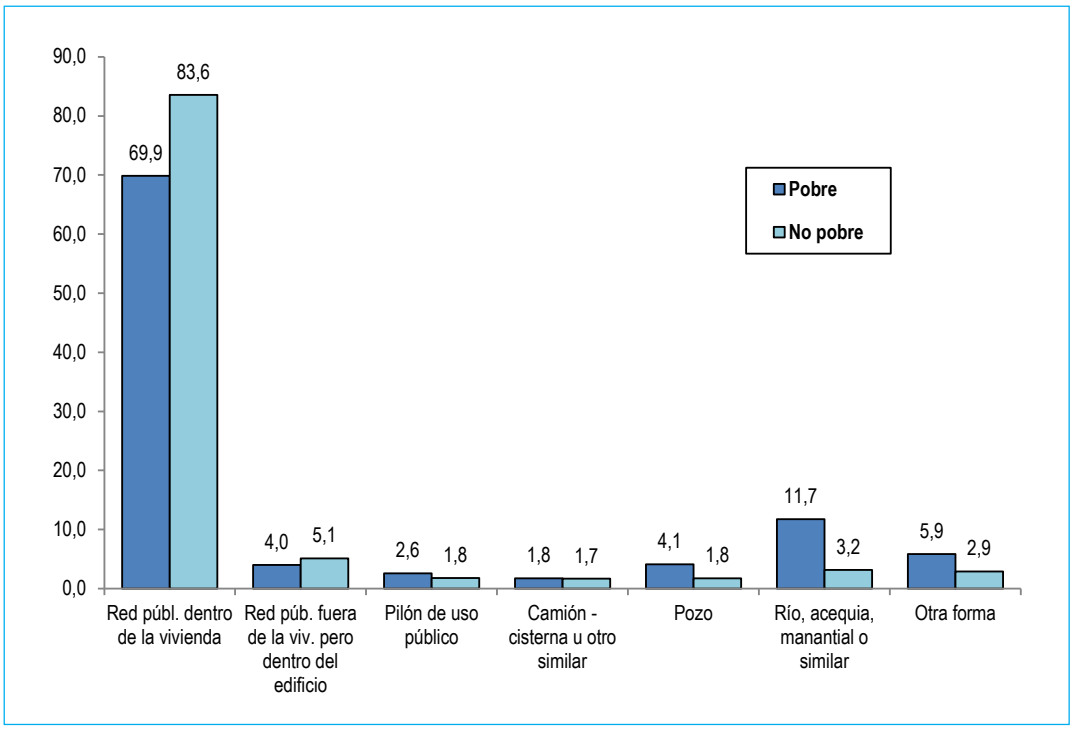

Fuente: Instituto Nacional de Estadística e Informática - Encuesta Nacional de Hogares.

Al comparar los resultados de los años 2016 y 2017, se observa que, disminuye ligeramente en 0,3 punto porcentual los hogares pobres que acceden al servicio de agua para consumo humano por red pública dentro de la vivienda.

Por el contrario, aumentan en el abastecimiento de agua para consumo humano proveniente por red pública fuera de la vivienda pero dentro del edificio y en pozo (0,7 punto porcentual, en cada caso).

CUADRO N° 6.25
PERÚ: FORMAS DE ABASTECIMIENTO DE AGUA PARA CONSUMO HUMANO, SEGÚN CONDICIÓN DE POBREZA, 2007-2017
(Distribución porcentual)

Condición de pobreza / Formas de abastecimiento de agua	Años											Variación (en puntos porcentuales)	
	2007	2008	2009	2010	2011	2012	2013	2014	2015	2016	2017	2017-2016	2017-2007
Total													
Pobre	**100,0**	**100,0**	**100,0**	**100,0**	**100,0**	**100,0**	**100,0**	**100,0**	**100,0**	**100,0**	**100,0**		
Red pública, dentro de la vivienda	43,5	43,2	43,8	47,0	47,0	58,4	61,0	66,8	65,7	70,2	69,9	-0,3	26,4
Red púb. fuera de la viv. pero dentro del edificio	5,6	5,9	4,9	4,8	4,9	4,2	2,6	3,4	3,0	3,3	4,0	0,7	-1,6
Pilón de uso público	3,7	3,5	3,1	2,5	2,9	2,4	3,0	2,7	3,0	2,6	2,6	0,0	-1,1
Camión - cisterna u otro similar	4,1	3,1	2,5	2,9	1,5	1,8	2,1	1,7	1,9	2,0	1,8	-0,2	-2,3
Pozo	5,8	5,2	6,3	6,1	6,5	4,1	4,1	4,4	4,5	3,4	4,1	0,7	-1,7
Río, acequia, manantial o similar	31,2	32,7	33,9	31,1	32,2	21,8	21,6	14,8	15,7	13,1	11,7	-1,4	-19,5
Otra forma	6,1	6,5	5,5	5,5	5,0	7,3	5,5	6,1	6,2	5,4	5,9	0,5	-0,2
Pobre extremo	**100,0**	**100,0**	**100,0**	**100,0**	**100,0**	**100,0**	**100,0**	**100,0**	**100,0**	**100,0**	**100,0**		
Red pública, dentro de la vivienda	28,6	26,3	27,3	32,3	34,3	48,9	45,1	58,2	54,0	59,6	62,9	3,3	34,3
Red púb. fuera de la viv. pero dentro del edificio	2,2	3,7	2,9	1,9	2,3	1,4	0,9	1,0	1,4	1,0	1,5	0,5	-0,7
Pilón de uso público	3,1	2,8	2,2	2,8	2,0	1,7	2,1	2,4	1,7	1,7	1,5	-0,2	-1,6
Camión - cisterna u otro similar	0,9	0,8	0,3	0,8	0,5	0,2	0,4	0,5	0,0	0,5	1,0	0,5	0,1
Pozo	6,2	5,2	6,9	7,4	8,0	6,5	6,1	5,4	6,8	7,0	6,5	-0,5	0,3
Río, acequia, manantial o similar	54,1	56,4	56,4	50,6	49,1	36,1	40,7	25,7	29,5	24,0	19,6	-4,4	-34,5
Otra forma	4,8	4,8	4,1	4,2	3,9	5,2	4,7	6,8	6,6	6,1	7,0	0,9	2,2
Pobre no extremo	**100,0**	**100,0**	**100,0**	**100,0**	**100,0**	**100,0**	**100,0**	**100,0**	**100,0**	**100,0**	**100,0**		
Red pública, dentro de la vivienda	48,5	49,8	50,3	51,7	50,7	61,1	64,9	68,8	68,3	72,4	71,2	-1,2	22,7
Red púb. fuera de la viv. pero dentro del edificio	6,8	6,8	5,7	5,7	5,7	5,0	2,9	3,9	3,3	3,8	4,5	0,7	-2,3
Pilón de uso público	3,9	3,8	3,4	2,5	3,1	2,6	3,3	2,8	3,3	2,7	2,8	0,1	-1,1
Camión - cisterna u otro similar	5,2	4,0	3,3	3,6	1,8	2,3	2,6	2,0	2,3	2,3	1,9	-0,4	-3,3
Pozo	5,6	5,2	6,1	5,7	6,0	3,4	3,7	4,2	4,0	2,6	3,7	1,1	-1,9
Río, acequia, manantial o similar	23,5	23,3	25,1	24,9	27,4	17,8	17,0	12,3	12,7	10,8	10,2	-0,6	-13,3
Otra forma	6,6	7,1	6,1	6,0	5,4	7,9	5,7	5,9	6,2	5,3	5,6	0,3	-1,0
No Pobre	**100,0**	**100,0**	**100,0**	**100,0**	**100,0**	**100,0**	**100,0**	**100,0**	**100,0**	**100,0**	**100,0**		
Red pública, dentro de la vivienda	74,5	72,7	74,4	75,2	75,1	79,4	80,0	82,1	82,5	84,4	83,6	-0,8	9,1
Red púb. fuera de la viv. pero dentro del edificio	7,3	7,9	7,5	7,7	7,5	6,2	5,3	5,0	4,5	4,6	5,1	0,5	-2,2
Pilón de uso público	1,8	1,9	1,7	1,7	1,4	1,5	1,9	1,5	1,7	1,3	1,8	0,5	0,0
Camión - cisterna u otro similar	3,6	3,2	2,8	2,2	2,0	1,8	2,0	2,0	2,0	1,8	1,7	-0,1	-1,9
Pozo	3,3	3,0	2,9	2,8	2,3	1,8	2,1	1,9	2,0	1,7	1,8	0,1	-1,5
Río, acequia, manantial o similar	6,4	7,5	7,1	7,6	8,9	5,4	5,6	4,4	4,0	3,4	3,2	-0,2	-3,2
Otra forma	3,2	3,9	3,5	2,9	2,8	3,7	3,1	3,2	3,3	2,8	2,9	0,1	-0,3

Fuente: Instituto Nacional de Estadística e Informática - Encuesta Nacional de Hogares.

6.3.8 Acceso al servicio de desagüe por red pública de alcantarillado

Al año 2017, de cada 100 hogares pobres 38 tenían el servicio de desagüe por red pública de alcantarillado dentro de su vivienda, 19 eliminaban las excretas mediante pozo séptico, 22 por pozo ciego o negro o letrina y 17 no tenían este servicio higiénico, lo que muestra la presencia de altos riesgos para la salud de las personas y la salud ambiental de estos hogares.

De cada 100 hogares no pobres 72 eliminan las excretas mediante red pública dentro de la vivienda, 5 tienen este servicio dentro del edificio pero fuera de la vivienda, 7 utilizan pozo séptico, 11 por pozo ciego o letrina, entre otros.

GRÁFICO Nº 6.22
PERÚ: FORMAS DE ELIMINACIÓN DE EXCRETAS DE LOS HOGARES, SEGÚN CONDICIÓN DE POBREZA, 2017
(Porcentaje)

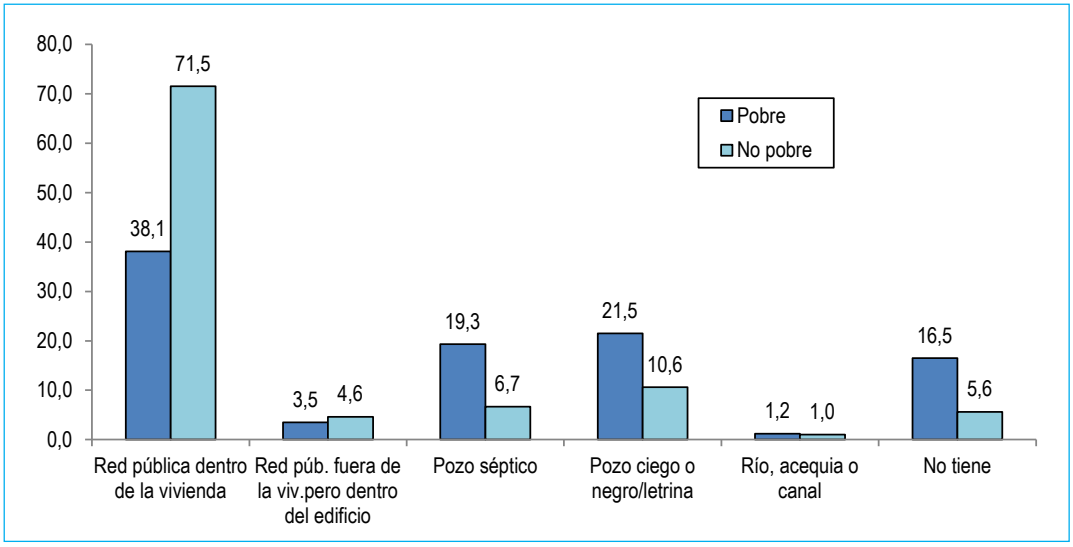

Fuente: Instituto Nacional de Estadística e Informática - Encuesta Nacional de Hogares.

Al comparar los resultados con el año 2016, se incrementaron en 2,4 puntos porcentuales los hogares pobres que cuentan con servicio de desagüe por red pública dentro de la vivienda.

CUADRO N° 6.26
PERÚ: FORMAS DE ELIMINACIÓN DE EXCRETAS, SEGÚN CONDICIÓN DE POBREZA, 2007-2017
(Distribución porcentual)

Condición de pobreza / Formas de eliminación de excretas	Años											Variación (en puntos porcentuales)	
	2007	2008	2009	2010	2011	2012	2013	2014	2015	2016	2017	2017-2016	2017-2007
Total													
Pobre	**100,0**	**100,0**	**100,0**	**100,0**	**100,0**	**100,0**	**100,0**	**100,0**	**100,0**	**100,0**	**100,0**		
Red pública dentro de la vivienda	25,3	26,1	24,5	27,1	28,3	30,1	33,4	33,9	35,4	35,7	38,1	2,4	12,8
Red púb. fuera de la viv.pero dentro del edificio	5,0	4,2	3,9	4,2	4,8	4,0	2,4	3,1	2,6	2,6	3,5	0,9	-1,5
Pozo séptico	18,3	20,9	23,7	25,0	22,8	22,2	22,1	22,5	20,8	20,9	19,3	-1,6	1,0
Pozo ciego o negro/letrina	18,9	18,5	19,7	18,9	20,3	21,1	21,7	20,9	21,8	21,5	21,5	0,0	2,6
Río, acequia o canal	1,6	1,8	2,3	1,6	1,8	1,5	1,3	1,6	1,1	1,2	1,2	0,0	-0,4
No tiene	31,0	28,6	25,9	23,2	22,1	21,2	19,1	18,1	18,4	18,2	16,5	-1,7	-14,5
Pobre extremo	**100,0**	**100,0**	**100,0**	**100,0**	**100,0**	**100,0**	**100,0**	**100,0**	**100,0**	**100,0**	**100,0**		
Red pública dentro de la vivienda	5,5	7,6	5,5	8,7	8,6	9,1	11,1	11,7	14,6	13,8	16,2	2,4	10,7
Red púb. fuera de la viv.pero dentro del edificio	1,5	2,0	1,8	1,4	2,5	1,3	0,7	1,0	1,8	1,1	1,5	0,4	0,0
Pozo séptico	21,7	22,5	28,8	31,6	31,5	31,3	31,9	34,2	30,4	29,4	27,8	-1,6	6,1
Pozo ciego o negro/letrina	21,5	21,9	22,4	21,6	24,4	24,7	25,6	23,0	24,9	27,4	27,6	0,2	6,1
Río, acequia o canal	0,9	1,7	1,9	1,6	1,5	1,9	1,0	1,3	1,0	0,6	1,2	0,6	0,3
No tiene	48,8	44,3	39,6	35,1	31,6	31,9	29,7	28,8	27,3	27,7	25,8	-1,9	-23,0
Pobre no extremo	**100,0**	**100,0**	**100,0**	**100,0**	**100,0**	**100,0**	**100,0**	**100,0**	**100,0**	**100,0**	**100,0**		
Red pública dentro de la vivienda	32,0	33,4	31,9	33,0	34,0	36,0	38,9	38,9	39,9	40,3	42,4	2,1	10,4
Red púb. fuera de la viv.pero dentro del edificio	6,2	5,1	4,8	5,2	5,5	4,7	2,8	3,6	2,8	2,9	3,9	1,0	-2,3
Pozo séptico	17,1	20,2	21,7	22,9	20,2	19,7	19,7	19,8	18,7	19,1	17,6	-1,5	0,5
Pozo ciego o negro/letrina	18,0	17,1	18,6	18,0	19,1	20,0	20,8	20,4	21,1	20,2	20,3	0,1	2,3
Río, acequia o canal	1,8	1,8	2,4	1,6	1,9	1,3	1,4	1,7	1,2	1,3	1,2	-0,1	-0,6
No tiene	24,9	22,4	20,5	19,4	19,4	18,3	16,5	15,6	16,4	16,1	14,6	-1,5	-10,3
No Pobre	**100,0**	**100,0**	**100,0**	**100,0**	**100,0**	**100,0**	**100,0**	**100,0**	**100,0**	**100,0**	**100,0**		
Red pública dentro de la vivienda	68,1	67,7	69,2	68,9	68,6	70,5	70,2	70,2	70,9	72,0	71,5	-0,5	3,4
Red púb. fuera de la viv.pero dentro del edificio	6,8	7,1	7,2	7,4	7,1	5,8	5,0	4,4	4,0	3,4	4,6	1,2	-2,2
Pozo séptico	7,5	7,7	7,1	7,9	7,7	6,9	7,5	7,3	6,8	7,2	6,7	-0,5	-0,8
Pozo ciego o negro/letrina	8,8	8,0	7,8	7,6	8,3	9,0	10,0	10,7	11,1	10,4	10,6	0,2	1,8
Río, acequia o canal	1,3	1,5	1,6	1,4	1,3	1,2	1,1	1,2	1,0	1,0	1,0	0,0	-0,3
No tiene	7,5	7,9	7,2	6,9	7,0	6,6	6,2	6,2	6,1	6,0	5,6	-0,4	-1,9

Fuente: Instituto Nacional de Estadística e Informática - Encuesta Nacional de Hogares.

6.3.9 Acceso al alumbrado eléctrico por red pública

Al año 2017, el 86,5% de los hogares pobres y el 96,6% de los hogares no pobres tienen energía eléctrica por red pública. El 7,1% de los hogares pobres todavía utilizan la vela para alumbrarse.

GRÁFICO N° 6.23
PERÚ: TIPO DE ALUMBRADO QUE UTILIZAN LOS HOGARES, SEGÚN CONDICIÓN DE POBREZA, 2017
(Porcentaje)

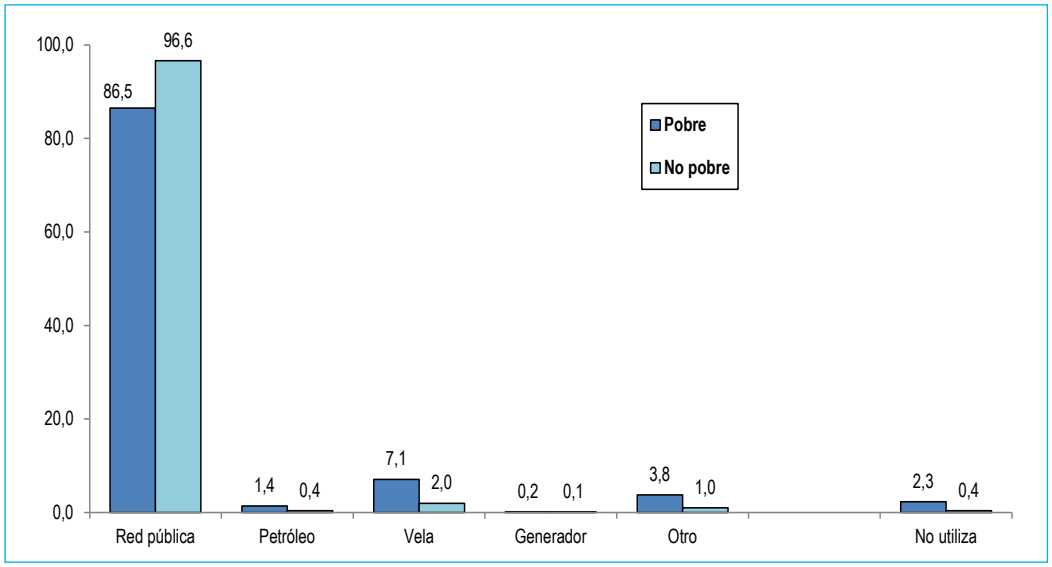

Fuente: Instituto Nacional de Estadística e Informática - Encuesta Nacional de Hogares.

Comparando con los niveles obtenidos en el año 2016, los hogares pobres con energía eléctrica por red pública han aumentado en 2,5 puntos porcentuales, mientras que disminuyeron los hogares pobres cuyo tipo de alumbrado es velas.

CUADRO N° 6.27
PERÚ: TIPO DE ALUMBRADO QUE UTILIZAN LOS HOGARES, SEGÚN CONDICIÓN DE POBREZA, 2007-2017
(Porcentaje respecto del tipo de alumbrado y condición de pobreza)

Condición de pobreza / Tipo de alumbrado	Años											Variación (en puntos porcentuales)	
	2007	2008	2009	2010	2011	2012	2013	2014	2015	2016	2017	2017-2016	2017-2007
Total													
Pobre													
Energía eléctrica por red pública	63,9	65,9	66,3	69,9	73,2	75,1	79,4	81,0	84,0	84,0	86,5	2,5	22,6
Kerosene (mechero / lamparín)	23,1	19,3	16,4	10,5	3,4	1,9	1,2	0,9	0,4	0,4	0,0	-0,4	-23,1
Petróleo/gas (lámpara)	1,6	2,0	2,3	3,3	4,4	3,8	2,9	2,3	1,8	1,9	1,4	-0,5	-0,2
Vela	22,5	22,0	22,1	19,3	18,5	16,0	13,2	11,9	9,8	8,6	7,1	-1,5	-15,4
Generador	0,1	0,2	0,1	0,2	0,4	0,3	0,3	0,3	0,3	0,3	0,2	-0,1	0,1
Otro	1,1	1,3	1,8	2,7	2,8	2,7	3,4	3,5	3,0	3,5	3,8	0,3	2,7
No utiliza	0,3	0,8	1,0	1,4	1,7	3,0	2,5	2,4	2,3	2,8	2,3	-0,5	2,0
Pobre extremo													
Energía eléctrica por red pública	41,8	45,1	44,9	48,8	53,0	54,0	61,9	63,2	71,5	70,0	76,5	6,5	34,7
Kerosene (mechero / lamparín)	39,9	33,1	28,9	18,3	6,1	4,9	2,0	2,3	0,7	0,8	0,0	-0,8	-39,9
Petróleo/gas (lámpara)	1,8	3,1	3,7	4,7	6,2	6,1	3,8	2,9	2,1	3,4	2,3	-1,1	0,5
Vela	32,6	31,2	32,2	30,9	32,1	27,0	24,1	22,8	16,8	14,8	11,8	-3,0	-20,8
Generador	0,0	0,2	0,2	0,2	0,6	0,2	0,2	0,2	0,5	0,3	0,2	-0,1	0,2
Otro	0,9	1,8	2,6	5,1	4,1	4,9	6,5	6,9	5,6	7,3	6,9	-0,4	6,0
No utiliza	0,8	2,1	2,4	3,2	4,0	6,6	5,5	4,9	5,6	5,7	4,6	-1,1	3,8
Pobre no extremo													
Energía eléctrica por red pública	71,4	74,1	74,7	76,7	79,0	81,1	83,7	85,1	86,8	86,9	88,5	1,6	17,1
Kerosene (mechero / lamparín)	17,4	13,9	11,5	8,0	2,6	1,1	1,0	0,6	0,4	0,3	0,0	-0,3	-17,4
Petróleo/gas (lámpara)	1,5	1,5	1,8	2,9	3,9	3,2	2,7	2,1	1,7	1,6	1,3	-0,3	-0,2
Vela	19,1	18,4	18,2	15,5	14,5	12,9	10,5	9,4	8,2	7,3	6,2	-1,1	-12,9
Generador	0,2	0,2	0,1	0,2	0,3	0,3	0,3	0,3	0,2	0,4	0,2	-0,2	0,0
Otro	1,1	1,1	1,5	1,9	2,4	2,1	2,6	2,7	2,5	2,7	3,2	0,5	2,1
No utiliza	0,1	0,4	0,5	0,8	1,0	2,0	1,8	1,9	1,5	2,2	1,8	-0,4	1,7
No pobre													
Energía eléctrica por red pública	92,2	93,2	94,4	94,4	94,7	95,4	95,2	95,6	96,0	96,2	96,6	0,4	4,4
Kerosene (mechero / lamparín)	3,9	3,0	2,2	1,6	0,7	0,2	0,2	0,1	0,1	0,1	0,0	-0,1	-3,9
Petróleo/gas (lámpara)	0,4	0,5	0,4	0,7	0,9	0,9	0,7	0,7	0,6	0,5	0,4	-0,1	0,0
Vela	6,2	5,6	4,6	4,1	3,8	3,3	3,3	2,9	2,6	2,2	2,0	-0,2	-4,2
Generador	0,1	0,1	0,2	0,2	0,2	0,2	0,2	0,2	0,1	0,2	0,1	-0,1	0,0
Otro	0,5	0,5	0,5	0,6	0,7	0,6	0,9	0,9	0,8	1,0	1,0	0,0	0,5
No utiliza	0,0	0,1	0,1	0,2	0,3	0,3	0,4	0,4	0,4	0,5	0,4	-0,1	0,4

Fuente: Instituto Nacional de Estadística e Informática - Encuesta Nacional de Hogares.

6.3.10 Pobreza y uso de combustibles para cocinar los alimentos

En relación al uso de combustibles para cocinar los alimentos, el 63,9% de los hogares pobres usan solamente gas o gas con otro combustible para cocinar sus alimentos (22,3% solo gas y 41,6% gas más otro combustible) y el 23,6% utilizan leña. En cambio, los hogares no pobres el 86,2% utilizan el gas o combinan el uso de este combustible con otro tipo (solo usa gas 51,1%, gas y otro tipo de combustible el 35,1%).

GRÁFICO N° 6.24
PERÚ: HOGARES QUE USAN DIFERENTES TIPO DE COMBUSTIBLES PARA COCINAR SUS ALIMENTOS, SEGÚN CONDICIÓN DE POBREZA, 2017
(Porcentaje)

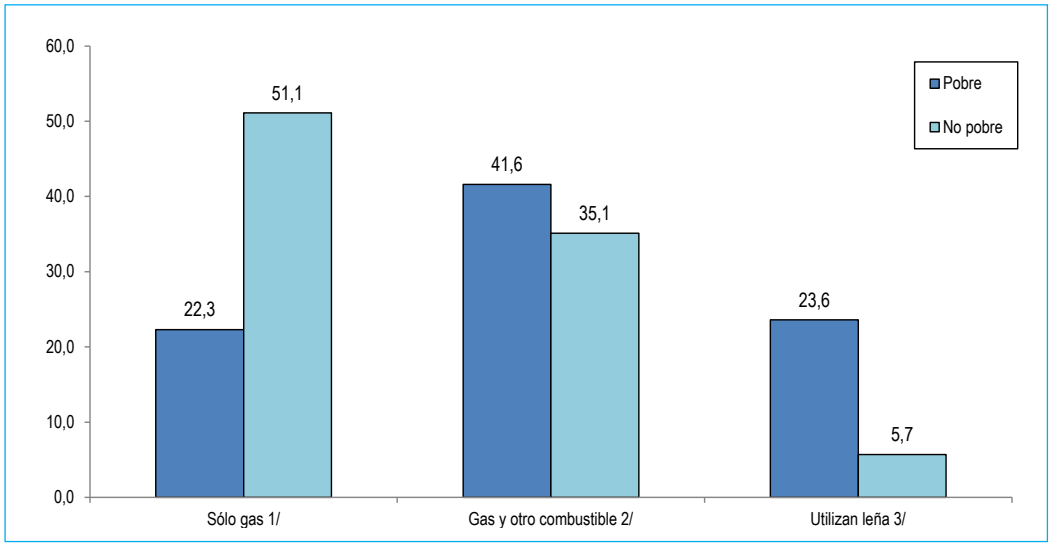

1/ Incluye GLP y gas natural.
2/ Además del gas (GLP y Natural), utilizan otro tipo de combustible como leña, carbón, electricidad o Kerosene.
3/ Incluye también ramas secas, tusa de maíz, etc.
Fuente: Instituto Nacional de Estadística e Informática - Encuesta Nacional de Hogares.

Entre el año 2016 y 2017, aumentan en 3,9 puntos porcentuales los hogares pobres que usan solo gas para cocinar sus alimentos, mientras que en los hogares no pobres disminuyen en 0,5 punto porcentual.

CUADRO N° 6.28
PERÚ: TIPO DE COMBUSTIBLE QUE USAN LOS HOGARES PARA COCINAR LOS ALIMENTOS, SEGÚN CONDICIÓN DE POBREZA, 2007-2017
(Porcentaje)

Condición de pobreza / Tipo de combustible	Años											Variación (en puntos porcentuales)	
	2007	2008	2009	2010	2011	2012	2013	2014	2015	2016	2017	2017-2016	2017-2007
Total													
Pobre													
Solo gas 1/	16,5	15,1	12,3	12,7	13,6	15,0	14,1	16,8	18,4	18,4	22,3	3,9	5,8
Gas y otro combustible 2/	12,9	15,7	17,7	20,6	20,8	21,5	27,6	33,7	38,4	41,9	41,6	-0,3	28,7
Utilizan leña 3/	49,5	50,6	51,6	48,4	46,5	43,5	36,0	32,3	27,7	26,3	23,6	-2,7	-25,9
Otro 4/	18,9	16,7	16,6	16,7	17,5	18,8	20,8	16,2	14,3	12,2	11,6	-0,6	-7,3
Pobre extremo													
Solo gas 1/	1,9	1,9	0,6	1,0	2,4	2,5	2,2	2,1	3,3	3,2	5,7	2,5	3,8
Gas y otro combustible 2/	2,5	4,0	4,8	6,2	8,0	7,8	10,7	20,7	28,8	35,6	36,7	1,1	34,2
Utilizan leña 3/	71,1	72,6	73,3	68,9	68,5	66,0	53,1	51,2	42,0	43,0	37,8	-5,2	-33,3
Otro 4/	22,2	19,0	19,2	21,4	19,6	22,7	31,5	24,9	24,1	16,6	19,0	2,4	-3,2
Pobre no extremo													
Solo gas 1/	21,4	20,2	16,9	16,4	16,9	18,4	17,1	20,1	21,7	21,5	25,6	4,1	4,2
Gas y otro combustible 2/	16,5	20,2	22,7	25,2	24,5	25,4	31,7	36,7	40,5	43,3	42,6	-0,7	26,1
Utilizan leña 3/	42,1	41,9	43,1	41,8	40,1	37,2	31,9	28,0	24,6	22,8	20,8	-2,0	-21,3
Otro 4/	17,8	15,8	15,6	15,2	16,9	17,7	18,2	14,2	12,2	11,3	10,1	-1,2	-7,7
No pobre													
Solo gas 1/	57,4	52,3	53,3	50,9	48,5	49,2	45,5	47,5	51,4	51,6	51,1	-0,5	-6,3
Gas y otro combustible 2/	18,5	24,4	25,1	28,5	31,0	30,8	34,7	34,4	33,3	34,0	35,1	1,1	16,6
Utilizan leña 3/	10,5	11,2	10,0	9,7	10,1	9,4	8,5	7,9	6,6	6,1	5,7	-0,4	-4,8
Otro 4/	8,4	7,5	7,3	7,0	7,2	6,9	8,2	6,9	5,8	5,8	5,6	-0,2	-2,8

1/ Incluye GLP y gas natural.
2/ Además del gas (GLP y Natural), utilizan otro tipo de combustible como leña, carbón, electricidad o Kerosene.
3/ Incluye también ramas secas, tusa de maíz, etc.
4/ Son hogares que utilizán carbón o kerosene o más de un combustible contaminante del medio ambiente.
Fuente: Instituto Nacional de Estadística e Informática - Encuesta Nacional de Hogares.

6.3.11 Pobreza y acceso a las Tecnologías de Información y Comunicaciones (TIC)

La información sobre Tecnologías de Información y Comunicaciones (TIC), según condición de pobreza de los hogares, permite conocer el nivel de acceso a estos medios y determinar la brecha digital existente entre los pobres y los que no lo son.

Al año 2017 comparado con el año anterior, se observan incremento y decrecimiento en los hogares pobres en acceso a las tecnologías de información y comunicaciones. Referente al incremento, se tiene que aumentó en 2,0 puntos porcentuales los hogares que tienen al menos un miembro con celular, al pasar de 79,3% a 81,3%; mientras los que tienen teléfono fijo han disminuido ligeramente en 0,1 punto porcentual. Por otro lado, aumentaron en 1,1 y 2,1 puntos porcentuales, respectivamente los hogares pobres y no pobres que tienen Internet en el hogar.

Entre los hogares no pobres hubo incremento en el acceso a las TICs, con excepción del teléfono fijo que decrece en 1,7 puntos porcentuales.

CUADRO N° 6.29
PERÚ: HOGARES CON ACCESO A LAS TECNOLOGÍAS DE INFORMACIÓN Y COMUNICACIONES, SEGÚN CONDICIÓN DE POBREZA, 2007-2017
(Porcentaje respecto del total de hogares de cada condición de pobreza)

Condición de pobreza / TICs en hogares	Años											Variación (en puntos porcentuales)	
	2007	2008	2009	2010	2011	2012	2013	2014	2015	2016	2017	2017-2016	2017-2007
Total													
Pobre													
Con teléfono fijo	7,8	7,3	6,5	6,6	6,1	6,2	6,4	5,0	4,1	3,2	3,1	-0,1	-4,7
Con algún miembro con celular	20,6	32,5	41,9	49,5	53,3	58,9	65,1	70,3	75,1	79,3	81,3	2,0	60,7
Con Tv. cable	3,1	3,7	4,3	4,9	7,9	7,6	9,7	10,7	10,8	11,3	12,4	1,1	9,3
Con Internet	0,1	0,2	0,2	0,6	1,3	1,6	2,5	2,4	2,3	3,0	4,1	1,1	4,0
Pobre extremo													
Con teléfono fijo	0,2	0,5	0,1	0,5	1,2	0,9	0,6	0,8	0,5	0,6	0,1	-0,5	-0,1
Con algún miembro con celular	3,2	8,8	20,3	27,1	32,9	40,0	45,6	54,8	61,1	66,8	69,3	2,5	66,1
Con Tv. cable	0,3	0,4	0,0	0,7	1,3	1,0	2,7	1,8	2,6	1,7	2,7	1,0	2,4
Con Internet	0,0	0,0	0,0	0,0	0,0	0,0	0,1	0,1	0,0	0,0	0,3	0,3	0,3
Pobre no extremo													
Con teléfono fijo	10,3	10,0	9,1	8,6	7,5	7,6	7,8	5,9	4,9	3,7	3,7	0,0	-6,6
Con algún miembro con celular	26,5	41,8	50,3	56,7	59,1	64,2	69,8	73,8	78,2	82,0	83,6	1,6	57,1
Con Tv. cable	4,1	4,9	6,0	6,3	9,9	9,4	11,4	12,8	12,6	13,3	14,4	1,1	10,3
Con Internet	0,1	0,3	0,3	0,8	1,6	2,1	3,1	2,9	2,8	3,6	4,8	1,2	4,7
No pobre													
Con teléfono fijo	44,2	43,1	42,1	38,7	37,0	35,7	34,1	31,8	28,9	27,6	25,9	-1,7	-18,3
Con algún miembro con celular	58,9	72,1	76,9	81,2	81,8	85,4	86,2	88,2	89,8	90,9	92,0	1,1	33,1
Con Tv. cable	24,9	27,5	30,5	33,3	36,4	38,5	39,4	41,6	42,3	42,2	42,7	0,5	17,8
Con Internet	10,3	12,5	15,3	17,3	20,9	25,2	26,8	28,2	27,7	31,1	33,2	2,1	22,9

Fuente: Instituto Nacional de Estadística e Informática - Encuesta Nacional de Hogares.

GRÁFICO N° 6.25
PERÚ: HOGARES CON ALGÚN MIEMBRO CON CELULAR , SEGÚN CONDICIÓN DE POBREZA, 2007 - 2017
(Porcentaje)

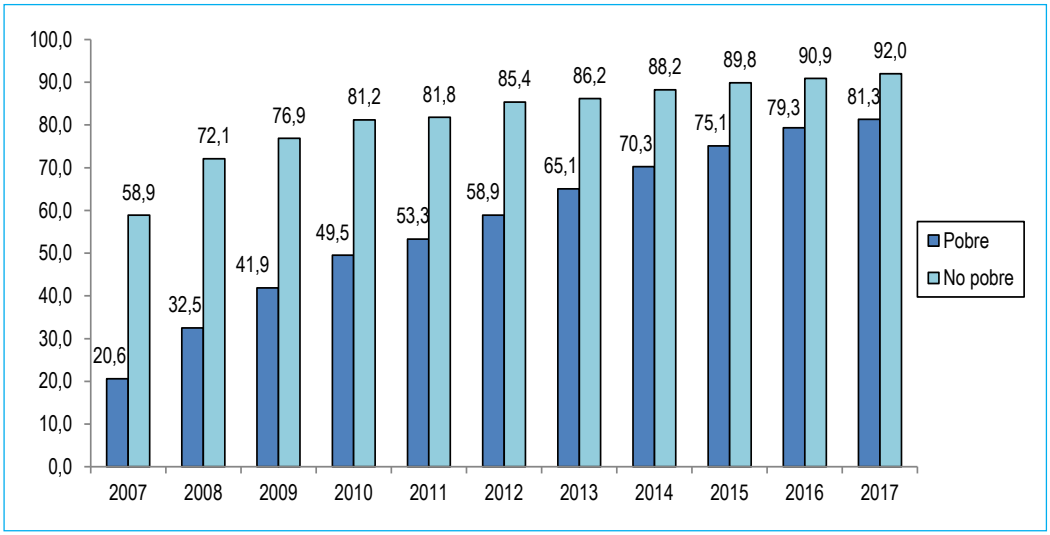

Fuente: Instituto Nacional de Estadística e Informática - Encuesta Nacional de Hogares.

ANEXO

1

Perfil de la Pobreza por Ámbito Geográfico

Nacional: Perfil de la pobreza, 2007 - 2017

A. Características de la población

Variables e Indicadores	2007			2008			2009			2010			2011			2012		
	Total	Pobre	No pobre	Total	Pobre	No pobre	Total	Pobre	No pobre	Total	Pobre	No pobre	Total	Pobre	No pobre	Total	Pobre	No pobre
Educación																		
Tasa de matrícula escolar																		
De 3 a 5 años de edad (%)	66,5	56,4	79,4	67,5	58,3	76,7	67,8	55,0	79,3	69,4	61,0	75,5	70,9	59,6	78,4	73,5	63,6	79,1
De 6 a 11 años de edad (%)	93,9	93,8	93,9	94,1	93,2	94,8	94,3	94,5	94,1	93,9	93,4	94,2	93,6	93,7	93,5	92,9	92,9	92,9
De 12 a 16 años de edad (%)	75,1	65,0	85,7	75,5	64,9	84,0	77,6	65,6	86,1	78,5	66,9	85,4	79,6	68,7	85,7	82,1	71,5	87,3
Tasa de asistencia escolar																		
Educación inicial (%) 1/	64,0	53,8	77,1	65,5	55,9	75,3	66,1	53,0	78,0	67,9	59,0	74,4	69,4	58,2	77,0	70,8	60,0	76,9
Educación primaria (%) 2/	93,4	93,1	93,8	93,7	92,7	94,6	94,0	94,1	93,8	93,3	92,6	93,9	93,0	92,7	93,2	91,6	90,9	92,0
Educación secundaria (%) 3/	75,1	65,0	85,7	75,5	64,9	84,0	77,6	65,6	86,1	78,5	66,9	85,4	79,6	68,7	85,7	80,5	69,4	85,9
Nivel de educación alcanzado (%) 4/																		
Primaria 5/	32,3	51,6	21,0	31,6	52,7	21,6	31,3	54,8	21,8	30,9	54,0	22,7	31,0	53,9	23,8	29,8	53,0	23,2
Secundaria	41,9	41,0	42,5	42,3	40,2	43,2	41,5	38,2	42,8	41,9	39,2	42,8	41,5	39,0	42,3	41,6	39,9	42,0
Superior No Universitaria	12,0	5,2	15,9	12,4	5,3	15,8	12,8	5,1	16,0	13,1	4,9	16,0	13,2	4,8	15,8	13,0	4,8	15,4
Superior Universitaria 6/	13,8	2,2	20,6	13,7	1,9	19,3	14,4	2,0	19,4	14,1	1,9	18,5	14,3	2,3	18,0	15,6	2,2	19,4
Promedio de años de estudio (en años) 4/	**9,5**	**7,1**	**10,6**	**9,5**	**7,0**	**10,5**	**9,5**	**6,8**	**10,5**	**9,6**	**6,9**	**10,4**	**9,5**	**6,9**	**10,2**	**9,6**	**6,9**	**10,3**
Distribución % de la población, según años de estudio alcanzado 4/																		
Con menos de 3 años de estudio	18,2	33,2	9,7	18,1	34,5	10,6	17,9	35,7	10,9	17,8	36,0	11,5	17,9	36,4	12,3	17,0	35,2	11,8
Con 4 a 6 años de estudio	21,4	29,3	17,0	21,1	29,5	17,2	20,9	30,6	17,1	20,6	30,1	17,4	20,9	29,6	18,3	20,5	29,3	18,0
Con 7 a 11 años de estudio	34,2	30,5	36,3	34,3	29,1	36,6	33,8	27,0	36,6	34,4	27,7	36,7	34,0	27,4	35,9	34,8	29,2	36,3
Con 12 y más años de estudio	26,2	7,0	36,9	26,5	6,9	35,6	27,3	6,7	35,5	27,2	6,2	34,5	27,2	6,5	33,5	27,7	6,3	33,8
Acceso a la salud																		
Condición de tenencia de seguro de salud	**100,0**	**100,0**	**100,0**	**100,0**	**100,0**	**100,0**	**100,0**	**100,0**	**100,0**	**100,0**	**100,0**	**100,0**	**100,0**	**100,0**	**100,0**	**100,0**	**100,0**	**100,0**
Con seguro de salud (%)	**42,1**	**36,2**	**46,5**	**53,7**	**55,4**	**52,7**	**60,5**	**66,6**	**57,5**	**63,5**	**70,1**	**60,5**	**64,5**	**71,5**	**61,8**	**61,9**	**65,2**	**60,7**
Únicamente SIS	17,0	29,5	7,7	28,1	49,1	15,6	33,8	60,2	20,4	36,3	63,7	24,2	36,1	64,3	25,2	31,4	58,2	22,0
Únicamente EsSalud	19,6	5,9	29,7	20,1	5,9	28,6	21,2	5,7	29,0	21,6	5,8	28,7	22,7	6,5	29,0	24,4	6,6	30,6
Con SIS y EsSalud	0,1	0,1	0,1	0,1	0,1	0,2	0,2	0,2	0,2	0,1	0,1	0,1	0,1	0,0	0,2	0,0	0,0	0,0
Con otros seguros de salud 7/	5,4	0,7	8,9	5,3	0,3	8,3	5,4	0,5	7,9	5,3	0,4	7,5	5,5	0,6	7,4	6,1	0,5	8,0
Sin seguro de salud (%)	**57,9**	**63,8**	**53,5**	**46,3**	**44,6**	**47,3**	**39,5**	**33,4**	**42,5**	**36,5**	**29,9**	**39,5**	**35,5**	**28,5**	**38,2**	**38,1**	**34,8**	**39,3**

Continúa...

Nacional: Perfil de la pobreza, 2007 - 2017

A. Características de la población

Variables e Indicadores	2013			2014			2015			2016			2017		
	Total	Pobre	No pobre	Total	Pobre	No pobre	Total	Pobre	No pobre	Total	Pobre	No pobre	Total	Pobre	No pobre
Educación															
Tasa de matrícula escolar															
De 3 a 5 años de edad (%)	76,6	68,5	81,1	78,2	72,0	81,5	80,1	75,2	82,5	80,7	76,5	82,6	82,6	77,1	85,3
De 6 a 11 años de edad (%)	92,7	92,7	92,7	92,1	91,9	92,2	91,4	92,1	91,0	91,4	91,8	91,2	92,1	92,1	92,1
De 12 a 16 años de edad (%)	81,9	72,2	86,2	83,4	75,1	87,0	84,0	76,0	87,3	83,5	74,3	87,2	84,8	77,9	87,6
Tasa de asistencia escolar															
Educación inicial (%) 1/	74,7	66,2	79,3	77,0	70,7	80,4	78,8	73,6	81,3	79,2	75,1	81,0	81,4	76,0	84,0
Educación primaria (%) 2/	92,4	92,1	92,5	91,8	91,6	92,0	91,0	91,8	90,6	91,1	91,3	91,0	91,4	91,2	91,5
Educación secundaria (%) 3/	81,1	71,6	85,4	82,6	74,2	86,2	83,4	75,1	86,7	82,9	73,8	86,6	83,8	76,5	86,8
Nivel de educación alcanzado (%) 4/															
Primaria 5/	30,0	53,2	24,1	30,0	53,2	24,5	29,2	51,3	24,3	29,0	51,9	24,2	28,7	50,1	24,0
Secundaria	41,6	39,7	42,1	42,2	39,8	42,8	43,1	41,6	43,4	42,0	41,7	42,1	42,2	42,4	42,1
Superior No Universitaria	12,7	5,0	14,6	12,1	4,8	13,8	11,9	4,8	13,5	12,9	4,2	14,8	12,7	4,8	14,5
Superior Universitaria 6/	15,7	2,0	19,2	15,7	2,2	18,9	15,8	2,3	18,8	16,1	2,2	19,0	16,3	2,6	19,4
Promedio de años de estudio (en años) 4/	**9,6**	**7,0**	**10,2**	**9,6**	**6,9**	**10,1**	**9,6**	**7,0**	**10,2**	**9,7**	**6,9**	**10,2**	**10,0**	**7,8**	**10,4**
Distribución % de la población, según años de estudio alcanzado 4/															
Con menos de 3 años de estudio	16,9	34,4	12,4	17,4	36,1	13,0	16,3	34,0	12,5	16,2	33,2	12,7	12,6	25,3	9,8
Con 4 a 6 años de estudio	20,9	30,3	18,5	20,2	29,1	18,1	20,0	28,9	18,0	20,0	30,7	17,7	16,1	24,8	14,1
Con 7 a 11 años de estudio	35,1	29,2	36,6	36,1	28,7	37,8	37,4	30,8	38,8	36,5	30,7	37,7	42,3	42,5	42,2
Con 12 y más años de estudio	27,2	6,1	32,5	26,4	6,0	31,1	26,3	6,3	30,7	27,3	5,4	31,9	29,1	7,5	33,9
Acceso a la salud															
Condición de tenencia de seguro de salud	**100,0**	**100,0**	**100,0**	**100,0**	**100,0**	**100,0**	**100,0**	**100,0**	**100,0**	**100,0**	**100,0**	**100,0**	**100,0**	**100,0**	**100,0**
Con seguro de salud (%)	**65,5**	**71,6**	**63,5**	**69,0**	**75,3**	**67,2**	**73,0**	**79,4**	**71,1**	**75,8**	**81,5**	**74,3**	**76,4**	**82,3**	**74,8**
Únicamente SIS	35,3	64,2	26,3	39,0	67,4	30,7	43,4	71,7	35,6	46,3	75,0	38,8	46,8	74,7	39,1
Únicamente EsSalud	24,4	7,0	29,8	24,6	7,5	29,6	24,5	7,4	29,3	24,4	6,3	29,1	24,6	7,4	29,4
Con SIS y EsSalud	0,0	0,0	0,0	0,0	0,0	0,0	0,0	0,0	0,0	0,0	0,0	0,0	0,0	0,0	0,0
Con otros seguros de salud 7/	5,7	0,5	7,4	5,4	0,4	6,9	5,0	0,3	6,3	5,1	0,3	6,3	4,9	0,3	6,2
Sin seguro de salud (%)	**34,5**	**28,4**	**36,5**	**31,0**	**24,7**	**32,8**	**27,0**	**20,6**	**28,9**	**24,2**	**18,5**	**25,7**	**23,6**	**17,7**	**25,2**

Continúa...

Nacional: Perfil de la pobreza, 2007 - 2017

A. Características de la población

Variables e Indicadores	2007			2008			2009			2010			2011			2012		
	Total	Pobre	No pobre	Total	Pobre	No pobre	Total	Pobre	No pobre	Total	Pobre	No pobre	Total	Pobre	No pobre	Total	Pobre	No pobre
Lugar de consulta																		
Sector Público	24,0	23,1	24,7	25,0	25,0	25,0	25,8	26,1	25,6	24,5	24,9	24,3	22,5	21,7	22,7	22,1	21,3	22,4
Sector Privado	7,3	2,8	10,5	7,6	2,2	10,8	8,7	2,5	11,8	8,8	2,6	11,4	7,7	2,4	9,7	9,2	2,8	11,5
Otros 8/	13,9	10,3	16,6	16,3	12,0	18,7	17,5	12,1	20,1	18,7	13,5	20,9	17,1	11,9	19,1	17,5	12,8	19,1
No buscó atención	55,2	63,8	49,0	51,6	60,6	46,4	48,7	59,3	43,5	48,9	59,0	44,6	45,9	51,4	43,7	45,1	52,3	42,6
Participación en la actividad económica 9/																		
Condición de actividad (%)	**100,0**	**100,0**	**100,0**	**100,0**	**100,0**	**100,0**	**100,0**	**100,0**	**100,0**	**100,0**	**100,0**	**100,0**	**100,0**	**100,0**	**100,0**	**100,0**	**100,0**	**100,0**
PEA	72,4	75,0	70,8	72,5	75,4	71,1	72,8	75,7	71,6	72,9	75,3	72,0	72,3	74,5	71,6	72,0	73,0	71,7
No PEA	27,6	25,0	29,2	27,5	24,6	28,9	27,2	24,3	28,4	27,1	24,7	28,0	27,7	25,5	28,4	28,0	27,0	28,3
Categoría de ocupación (%)	**100,0**	**100,0**	**100,0**	**100,0**	**100,0**	**100,0**	**100,0**	**100,0**	**100,0**	**100,0**	**100,0**	**100,0**	**100,0**	**100,0**	**100,0**	**100,0**	**100,0**	**100,0**
Patrono / empleador	5,9	3,3	7,6	5,6	3,4	6,8	5,6	3,2	6,7	6,0	3,0	7,1	5,4	2,9	6,3	5,6	2,7	6,4
Asalariados 10/	40,8	28,3	48,9	41,5	27,0	49,1	42,0	27,0	48,6	41,9	27,2	47,6	42,3	25,7	47,8	43,9	27,9	48,6
Trabajador independiente	36,0	42,1	32,1	36,4	43,6	32,6	36,1	43,5	32,8	36,4	43,5	33,7	36,7	44,9	34,0	36,3	44,8	33,8
Trabajador familiar no remunerado 11/	14,6	23,7	8,8	13,8	23,5	8,7	13,8	24,2	9,2	13,1	24,3	8,8	13,2	24,7	9,4	12,0	22,3	9,0
Trabajador del hogar	2,6	2,7	2,6	2,7	2,5	2,8	2,5	2,1	2,7	2,7	2,0	2,9	2,3	1,8	2,5	2,2	2,4	2,1
Sector económico (%)	**100,0**	**100,0**	**100,0**	**100,0**	**100,0**	**100,0**	**100,0**	**100,0**	**100,0**	**100,0**	**100,0**	**100,0**	**100,0**	**100,0**	**100,0**	**100,0**	**100,0**	**100,0**
Primario (%) 12/	29,8	52,4	15,2	29,2	54,4	16,1	28,8	58,0	15,9	27,7	56,4	16,7	28,2	57,2	18,6	27,1	55,5	18,8
Secundario (%) 13/	15,6	13,9	16,6	15,4	13,2	16,5	15,4	12,2	16,9	15,8	13,2	16,8	15,5	13,0	16,3	16,0	13,7	16,6
Terciario (%) 14/	54,7	33,6	68,2	55,4	32,4	67,4	55,7	29,7	67,2	56,5	30,4	66,5	56,3	29,8	65,1	56,9	30,8	64,6
Estructura del mercado de Trabajo	**100,0**	**100,0**	**100,0**	**100,0**	**100,0**	**100,0**	**100,0**	**100,0**	**100,0**	**100,0**	**100,0**	**100,0**	**100,0**	**100,0**	**100,0**	**100,0**	**100,0**	**100,0**
Sector Público	9,1	3,1	12,9	8,9	2,9	12,0	9,2	3,0	11,9	9,0	2,8	11,4	9,3	2,6	11,5	9,7	2,6	11,8
Micro Empresa de 2 a 9 trabajadores	21,3	20,0	22,1	21,0	19,3	22,0	20,7	18,9	21,6	21,0	19,0	21,8	20,3	18,4	20,9	20,4	19,2	20,8
Pequeña Empresa de 10 a 49 trabajadores	7,6	5,4	9,0	8,0	5,0	9,5	8,0	5,5	9,1	7,9	5,1	9,0	7,6	4,4	8,6	8,1	5,4	8,8
Mediana y Grande de 50 a más trabajadores	8,9	3,4	12,4	9,2	3,5	12,2	9,6	3,0	12,5	9,8	3,4	12,2	10,3	3,4	12,7	10,8	3,3	13,1
Independientes	36,2	42,2	32,4	36,7	43,8	32,9	36,4	43,7	33,2	36,7	43,7	34,0	37,1	45,1	34,5	36,8	45,1	34,4
Trabajador familiar no remunerado 11/	14,3	23,3	8,5	13,5	23,1	8,5	13,6	23,9	9,0	12,9	24,0	8,6	13,0	24,4	9,3	11,9	22,0	8,9
Trabajador del hogar	2,7	2,7	2,6	2,7	2,5	2,9	2,5	2,1	2,7	2,7	2,1	2,9	2,4	1,8	2,5	2,2	2,4	2,2

Continúa...

Nacional: Perfil de la pobreza, 2007 - 2017

A. Características de la población

Variables e Indicadores	2013			2014			2015			2016			2017		
	Total	Pobre	No pobre	Total	Pobre	No pobre	Total	Pobre	No pobre	Total	Pobre	No pobre	Total	Pobre	No pobre
Lugar de consulta															
Sector Público	26,3	28,4	25,6	22,1	22,2	22,1	26,8	28,2	26,5	26,8	28,0	26,5	25,2	26,9	24,8
Sector Privado	9,7	2,8	11,8	8,0	2,1	9,8	8,8	2,2	10,6	8,6	1,9	10,2	8,3	2,2	9,9
Otros 8/	18,2	13,9	19,5	16,7	11,7	18,2	20,6	15,3	22,0	22,0	16,8	23,3	22,3	16,3	23,8
No buscó atención	46,9	55,5	44,4	40,4	44,8	39,1	45,3	55,0	42,7	43,9	53,9	41,4	45,5	55,1	43,0
Participación en la actividad económica 9/															
Condición de actividad (%)	**100,0**	**100,0**	**100,0**	**100,0**	**100,0**	**100,0**	**100,0**	**100,0**	**100,0**	**100,0**	**100,0**	**100,0**	**100,0**	**100,0**	**100,0**
PEA	71,6	72,4	71,4	70,8	71,3	70,7	70,3	71,5	70,1	71,2	70,2	71,4	71,3	70,5	71,5
No PEA	28,4	27,6	28,6	29,2	28,7	29,3	29,7	28,5	29,9	28,8	29,8	28,6	28,7	29,5	28,5
Categoría de ocupación (%)	**100,0**	**100,0**	**100,0**	**100,0**	**100,0**	**100,0**	**100,0**	**100,0**	**100,0**	**100,0**	**100,0**	**100,0**	**100,0**	**100,0**	**100,0**
Patrono / empleador	5,0	2,4	5,6	4,5	1,9	5,2	4,2	1,4	4,9	4,4	1,5	5,0	4,0	1,4	4,6
Asalariados 10/	44,7	28,4	49,0	44,7	27,6	48,9	45,1	28,8	48,9	44,8	28,5	48,3	44,2	28,4	47,8
Trabajador independiente	36,1	44,5	33,9	37,0	45,8	34,8	36,8	44,8	34,9	37,6	46,3	35,7	38,8	47,4	36,9
Trabajador familiar no remunerado 11/	11,9	22,9	9,0	11,7	22,9	8,9	11,6	23,3	8,8	10,9	22,2	8,5	10,6	21,2	8,3
Trabajador del hogar	2,3	1,9	2,5	2,1	1,7	2,2	2,3	1,7	2,5	2,3	1,5	2,4	2,3	1,7	2,4
Sector económico (%)	**100,0**	**100,0**	**100,0**	**100,0**	**100,0**	**100,0**	**100,0**	**100,0**	**100,0**	**100,0**	**100,0**	**100,0**	**100,0**	**100,0**	**100,0**
Primario (%) 12/	27,0	55,8	19,4	27,4	57,1	20,2	28,0	58,4	21,0	27,6	58,4	21,1	27,1	55,3	20,8
Secundario (%) 13/	16,0	13,6	16,6	15,4	12,4	16,2	15,5	12,4	16,2	15,3	13,6	15,7	14,4	12,3	14,9
Terciario (%) 14/	57,0	30,5	64,0	57,1	30,4	63,7	56,5	29,2	62,8	57,1	28,1	63,3	58,4	32,4	64,3
Estructura del mercado de Trabajo	**100,0**	**100,0**	**100,0**	**100,0**	**100,0**	**100,0**	**100,0**	**100,0**	**100,0**	**100,0**	**100,0**	**100,0**	**100,0**	**100,0**	**100,0**
Sector Público	9,2	2,5	10,9	9,2	2,8	10,8	9,1	2,9	10,5	9,1	2,2	10,6	8,8	2,2	10,3
Micro Empresa de 2 a 9 trabajadores	20,6	19,0	21,0	20,2	17,8	20,8	20,6	19,0	21,0	20,7	19,6	20,9	20,7	18,8	21,1
Pequeña Empresa de 10 a 49 trabajadores	8,3	5,3	9,1	8,0	5,0	8,8	8,0	4,8	8,7	7,6	4,3	8,3	7,7	4,6	8,4
Mediana y Grande de 50 a más trabajadores	11,3	3,9	13,3	11,4	3,9	13,3	11,4	3,4	13,3	11,5	4,0	13,1	10,9	4,3	12,4
Independientes	36,5	44,7	34,4	37,4	46,0	35,2	37,1	45,0	35,2	37,9	46,5	36,1	39,2	47,6	37,3
Trabajador familiar no remunerado 11/	11,8	22,7	8,8	11,6	22,7	8,9	11,5	23,1	8,8	10,8	21,9	8,5	10,5	20,9	8,2
Trabajador del hogar	2,4	1,9	2,5	2,2	1,7	2,3	2,3	1,8	2,5	2,3	1,5	2,4	2,3	1,7	2,4

Continúa...

Nacional: Perfil de la pobreza, 2007 - 2017

A. Características de la población

Variables e Indicadores	2007			2008			2009			2010			2011			2012		
	Total	Pobre	No pobre	Total	Pobre	No pobre	Total	Pobre	No pobre	Total	Pobre	No pobre	Total	Pobre	No pobre	Total	Pobre	No pobre
Tamaño de empresa (%)	**100,0**	**100,0**	**100,0**	**100,0**	**100,0**	**100,0**	**100,0**	**100,0**	**100,0**	**100,0**	**100,0**	**100,0**	**100,0**	**100,0**	**100,0**	**100,0**	**100,0**	**100,0**
De 1 a 5 trabajadores	66,7	78,0	59,4	66,0	78,6	59,4	65,4	78,2	59,7	65,5	77,2	61,0	65,8	80,3	61,0	64,3	79,6	59,8
De 6 a 10 trabajadores	8,7	11,0	7,3	8,5	10,7	7,4	8,3	11,1	7,1	8,5	12,2	7,1	7,7	10,1	6,9	7,5	9,9	6,8
De 11 a 50 trabajadores	6,9	4,6	8,3	7,4	4,4	8,9	7,5	4,7	8,7	7,2	4,2	8,4	6,9	3,8	7,9	7,3	4,4	8,1
De 51 y más trabajadores	16,7	6,1	23,5	17,1	6,1	22,8	17,7	5,8	23,0	17,5	6,0	21,9	18,2	5,5	22,4	19,2	5,4	23,2
No especificado	1,0	0,2	1,6	1,1	0,2	1,5	1,1	0,2	1,5	1,3	0,4	1,6	1,5	0,4	1,8	1,7	0,6	2,1
Condición de acceso a sistema de pensiones 15/	**100,0**	**100,0**	**100,0**	**100,0**	**100,0**	**100,0**	**100,0**	**100,0**	**100,0**	**100,0**	**100,0**	**100,0**	**100,0**	**100,0**	**100,0**	**100,0**	**100,0**	**100,0**
Con acceso a sistema de pensiones (%)	**25,5**	**8,5**	**36,2**	**26,1**	**8,6**	**35,0**	**28,4**	**9,0**	**36,8**	**29,2**	**9,4**	**36,7**	**29,9**	**9,8**	**36,5**	**31,9**	**10,3**	**38,2**
Sistema Privado de Pensiones (AFP)	16,6	5,8	23,5	16,3	5,5	21,8	18,0	5,9	23,3	18,3	6,0	23,0	18,4	6,2	22,4	20,0	6,7	23,9
Sistema Nacional de Pensiones Ley 19990	6,1	2,2	8,6	6,8	2,5	9,0	7,8	2,4	10,2	8,4	3,0	10,5	9,1	3,2	11,0	9,2	3,1	11,0
Sistema Nacional de Pensiones Ley 20530	1,2	0,2	1,8	1,3	0,3	1,9	1,0	0,2	1,3	1,1	0,1	1,5	1,0	0,2	1,3	0,9	0,1	1,2
Cuenta con al menos dos pensiones	0,1	0,0	0,2	0,2	0,0	0,2	0,1	0,0	0,1	0,1	0,0	0,1	0,1	0,0	0,1	0,1	0,0	0,2
Otro	1,4	0,3	2,1	1,4	0,3	2,0	1,4	0,5	1,8	1,3	0,3	1,7	1,4	0,3	1,7	1,6	0,4	2,0
No tiene Sistema de Pensiones (%)	**74,5**	**91,5**	**63,8**	**73,9**	**91,4**	**65,0**	**71,6**	**91,0**	**63,2**	**70,8**	**90,6**	**63,3**	**70,1**	**90,2**	**63,5**	**68,1**	**89,7**	**61,8**

Continúa...

Nacional: Perfil de la pobreza, 2007 - 2017

A. Características de la población

Conclusión.

Variables e Indicadores	2013			2014			2015			2016			2017		
	Total	Pobre	No pobre	Total	Pobre	No pobre	Total	Pobre	No pobre	Total	Pobre	No pobre	Total	Pobre	No pobre
Tamaño de empresa (%)	**100,0**	**100,0**	**100,0**	**100,0**	**100,0**	**100,0**	**100,0**	**100,0**	**100,0**	**100,0**	**100,0**	**100,0**	**100,0**	**100,0**	**100,0**
De 1 a 5 trabajadores	64,6	78,9	60,8	64,9	79,4	61,4	65,7	81,1	62,1	66,2	82,1	62,8	67,3	82,6	63,9
De 6 a 10 trabajadores	7,3	10,2	6,6	7,2	9,8	6,5	6,6	8,5	6,1	6,3	8,2	5,9	6,1	6,9	6,0
De 11 a 50 trabajadores	7,5	4,5	8,3	7,1	4,2	7,8	7,3	4,1	8,0	6,9	3,6	7,6	6,9	4,2	7,5
De 51 y más trabajadores	19,3	6,0	22,8	19,5	6,3	22,8	19,4	6,1	22,4	19,6	6,0	22,5	18,5	6,0	21,4
No especificado	1,2	0,4	1,4	1,2	0,3	1,5	1,0	0,2	1,2	1,0	0,2	1,2	1,1	0,3	1,3
Condición de acceso a sistema de pensiones 15/	**100,0**	**100,0**	**100,0**	**100,0**	**100,0**	**100,0**	**100,0**	**100,0**	**100,0**	**100,0**	**100,0**	**100,0**	**100,0**	**100,0**	**100,0**
Con acceso a sistema de pensiones (%)	**32,0**	**10,2**	**37,7**	**33,6**	**11,1**	**39,0**	**33,1**	**10,7**	**38,2**	**33,6**	**10,9**	**38,4**	**34,3**	**12,3**	**39,2**
Sistema Privado de Pensiones (AFP)	20,5	6,8	24,1	21,3	7,8	24,5	21,3	7,0	24,6	21,8	7,9	24,7	22,1	8,5	25,2
Sistema Nacional de Pensiones Ley 19990	9,2	2,8	10,9	10,2	2,9	12,0	10,0	3,4	11,5	9,9	2,6	11,4	10,3	3,3	11,8
Sistema Nacional de Pensiones Ley 20530	0,9	0,2	1,1	0,7	0,1	0,9	0,7	0,1	0,9	0,8	0,2	0,9	0,7	0,2	0,8
Cuenta con al menos dos pensiones	0,1	0,0	0,1	0,0	0,0	0,0	0,0	0,0	0,0	0,1	0,0	0,1	0,1	0,1	0,1
Otro	1,3	0,3	1,6	1,3	0,3	1,5	1,0	0,1	1,2	1,1	0,1	1,3	1,1	0,3	1,3
No tiene Sistema de Pensiones (%)	**68,0**	**89,8**	**62,3**	**66,4**	**88,9**	**61,0**	**66,9**	**89,3**	**61,8**	**66,4**	**89,1**	**61,6**	**65,7**	**87,7**	**60,8**

Nota: Serie actualizada con estimaciones ajustadas a las proyecciones de población (sin ajuste por grupos de edad).
1/ Se refiere a la asistencia a educación inicial de la población de 3 a 5 años de edad.
2/ Se refiere a la asistencia a algún grado de educación primaria de la población de 6 a 11 años de edad.
3/ Se refiere a la asistencia a algún año de educación secundaria de la población de 12 a 16 años de edad.
4/ Población de 15 y más años de edad.
5/ Incluye a los que tienen inicial o no tienen nivel de educación alguno.
6/ Incluye Post grado.
7/ Comprende seguro privado de salud, seguro de las Fuerzas Armadas y Policiales,seguro universitario, seguro escolar privado, etc.
8/ Incluye Farmacia o botica, su domicilio, casa de huesero, curandero.
9/ Población de 14 y más años de edad.
10/ Comprende empleados y obreros.
11/ Incluye también los trabajadores no remunerados de otros hogares y a practicantes sin remuneración.
12/ Comprende agricultura, pesca y explotación de minas y cantera.
13/ Comprende manufactura y construcción.
14/ Comprende servicios.
15/ Comprende PEA ocupada o desocupada.
Fuente: Instituto Nacional de Estadística e Informática - Encuesta Nacional de Hogares.

Nacional: Perfil de la pobreza, 2007 - 2017

B. Características de los hogares

Variables e Indicadores	2007			2008			2009			2010			2011			2012		
	Total	Pobre	No pobre	Total	Pobre	No pobre	Total	Pobre	No pobre	Total	Pobre	No pobre	Total	Pobre	No pobre	Total	Pobre	No pobre
Jefatura de hogar																		
Total (%)	**100,0**	**100,0**	**100,0**	**100,0**	**100,0**	**100,0**	**100,0**	**100,0**	**100,0**	**100,0**	**100,0**	**100,0**	**100,0**	**100,0**	**100,0**	**100,0**	**100,0**	**100,0**
Hombre	77,1	79,9	75,6	76,4	79,7	74,9	76,0	79,2	74,7	75,0	78,5	73,8	74,6	78,1	73,6	74,2	77,9	73,2
Mujer	22,9	20,1	24,4	23,6	20,3	25,1	24,0	20,8	25,3	25,0	21,5	26,2	25,4	21,9	26,4	25,8	22,1	26,8
Edad promedio del jefe(a) de hogar (en años)	**49,4**	**47,8**	**50,2**	**49,6**	**48,8**	**50,0**	**50,4**	**49,9**	**50,6**	**50,9**	**50,6**	**51,0**	**51,9**	**51,0**	**52,2**	**52,4**	**51,9**	**52,5**
Composición parental de los hogares																		
Hogares con Jefa mujer (%)	**100,0**	**100,0**	**100,0**	**100,0**	**100,0**	**100,0**	**100,0**	**100,0**	**100,0**	**100,0**	**100,0**	**100,0**	**100,0**	**100,0**	**100,0**	**100,0**	**100,0**	**100,0**
Con hijos u otros parientes	63,1	67,7	61,0	64,1	66,3	63,3	61,2	61,7	61,1	60,9	61,6	60,7	60,3	60,8	60,2	58,7	58,9	58,7
Con cónyuge y con hijos	6,8	7,7	6,4	7,6	7,4	7,6	8,3	8,6	8,2	9,1	8,2	9,4	9,7	8,6	9,9	9,9	9,8	9,9
Con cónyuge y sin hijos	1,1	1,0	1,1	1,3	0,8	1,5	2,1	1,9	2,1	1,7	1,8	1,7	2,0	1,9	2,0	2,0	2,0	2,0
Sin cónyuge ni hijos	29,0	23,6	31,5	27,0	25,5	27,5	28,4	27,8	28,6	28,2	28,5	28,2	28,0	28,7	27,9	29,4	29,2	29,4
Hogares con Jefe hombre (%)	**100,0**	**100,0**	**100,0**	**100,0**	**100,0**	**100,0**	**100,0**	**100,0**	**100,0**	**100,0**	**100,0**	**100,0**	**100,0**	**100,0**	**100,0**	**100,0**	**100,0**	**100,0**
Con hijos u otros parientes	4,0	2,9	4,7	4,6	3,3	5,3	4,0	2,9	4,5	4,3	2,6	4,9	5,0	2,8	5,7	4,8	3,1	5,3
Con cónyuge y con hijos	76,1	83,6	71,6	74,6	82,5	70,8	75,3	82,2	72,4	74,5	82,1	71,7	73,1	81,1	70,6	72,1	79,4	70,0
Con cónyuge y sin hijos	9,3	8,6	9,8	10,0	9,1	10,5	10,3	9,9	10,5	11,2	10,2	11,6	11,9	11,1	12,2	12,3	11,9	12,4
Sin cónyuge ni hijos	10,6	4,9	13,9	10,7	5,1	13,4	10,4	5,0	12,6	9,9	5,1	11,7	10,0	5,0	11,6	10,8	5,7	12,3
Estructura demográfica de los hogares																		
Total (%)	**100,0**	**100,0**	**100,0**	**100,0**	**100,0**	**100,0**	**100,0**	**100,0**	**100,0**	**100,0**	**100,0**	**100,0**	**100,0**	**100,0**	**100,0**	**100,0**	**100,0**	**100,0**
Con miembros menores de 18 años de edad	**68,5**	**82,4**	**60,6**	**67,5**	**80,9**	**61,4**	**66,6**	**79,1**	**61,6**	**65,0**	**78,4**	**60,4**	**63,5**	**77,9**	**59,2**	**61,4**	**75,4**	**57,5**
Con al menos un(a) niño(a) menor de 12 años	30,3	34,2	28,0	29,0	31,6	27,8	28,1	29,7	27,5	27,1	29,2	26,4	26,2	28,3	25,6	25,1	27,0	24,6
Con al menos un(a) adolescente de 12 a 17 años	13,4	10,3	15,2	14,3	11,3	15,6	14,7	11,2	16,1	15,2	10,8	16,7	14,9	11,0	16,0	14,5	10,5	15,6
Con al menos un(a) niño(a) y al menos un(a) adolescente	24,8	37,9	17,3	24,2	37,9	18,0	23,8	38,3	18,1	22,7	38,4	17,3	22,5	38,6	17,7	21,7	37,9	17,3
Sin ningún miembro menor de 18 años de edad	**31,5**	**17,6**	**39,4**	**32,5**	**19,1**	**38,6**	**33,4**	**20,9**	**38,4**	**35,0**	**21,6**	**39,6**	**36,5**	**22,1**	**40,8**	**38,6**	**24,6**	**42,5**
Promedio de miembros del hogar (Nº de personas)	**4,2**	**4,9**	**3,7**	**4,1**	**4,9**	**3,7**	**4,1**	**4,8**	**3,8**	**4,0**	**4,8**	**3,7**	**4,0**	**4,8**	**3,7**	**3,9**	**4,7**	**3,7**

Continúa...

Nacional: Perfil de la pobreza, 2007-2017

B. Características de los hogares

Variables e Indicadores	2013			2014			2015			2016			2017		
	Total	Pobre	No pobre	Total	Pobre	No pobre	Total	Pobre	No pobre	Total	Pobre	No pobre	Total	Pobre	No pobre
Jefatura de hogar															
Total (%)	**100,0**	**100,0**	**100,0**	**100,0**	**100,0**	**100,0**	**100,0**	**100,0**	**100,0**	**100,0**	**100,0**	**100,0**	**100,0**	**100,0**	**100,0**
Hombre	73,5	77,9	72,5	72,4	77,2	71,3	72,0	76,2	71,1	71,8	78,5	70,4	70,5	76,7	69,2
Mujer	26,5	22,1	27,5	27,6	22,8	28,7	28,0	23,8	28,9	28,2	21,5	29,6	29,5	23,3	30,8
Edad promedio del jefe(a) de hogar (en años)	**52,7**	**52,3**	**52,7**	**53,0**	**52,0**	**53,2**	**52,1**	**50,3**	**52,4**	**52,1**	**50,9**	**52,3**	**52,7**	**50,7**	**53,1**
Composición parental de los hogares															
Hogares con Jefa mujer (%)	**100,0**	**100,0**	**100,0**	**100,0**	**100,0**	**100,0**	**100,0**	**100,0**	**100,0**	**100,0**	**100,0**	**100,0**	**100,0**	**100,0**	**100,0**
Con hijos u otros parientes	59,9	62,2	59,4	56,8	58,2	56,6	55,8	59,6	55,1	55,0	59,9	54,3	53,4	55,4	53,0
Con cónyuge y con hijos	11,2	10,2	11,3	12,1	13,1	11,9	13,0	16,1	12,5	13,6	12,1	13,9	15,1	18,6	14,5
Con cónyuge y sin hijos	1,7	1,2	1,8	2,6	1,6	2,7	2,5	2,1	2,6	2,8	2,3	2,9	2,4	1,6	2,6
Sin cónyuge ni hijos	27,3	26,3	27,5	28,6	27,1	28,8	28,7	22,2	29,8	28,5	25,7	29,0	29,1	24,3	29,8
Hogares con Jefe hombre (%)	**100,0**	**100,0**	**100,0**	**100,0**	**100,0**	**100,0**	**100,0**	**100,0**	**100,0**	**100,0**	**100,0**	**100,0**	**100,0**	**100,0**	**100,0**
Con hijos u otros parientes	4,8	3,6	5,1	4,8	3,0	5,2	4,4	2,8	4,8	4,3	2,6	4,7	4,8	2,5	5,3
Con cónyuge y con hijos	72,4	79,9	70,5	71,4	80,7	69,1	71,0	80,2	68,9	70,4	80,3	68,2	69,0	79,3	66,5
Con cónyuge y sin hijos	11,8	11,7	11,8	13,1	12,4	13,3	13,6	13,1	13,7	14,1	13,1	14,3	14,8	14,3	14,9
Sin cónyuge ni hijos	11,0	4,8	12,6	10,8	3,9	12,4	10,9	4,0	12,6	11,2	4,0	12,8	11,4	3,9	13,2
Estructura demográfica de los hogares															
Total (%)	**100,0**	**100,0**	**100,0**	**100,0**	**100,0**	**100,0**	**100,0**	**100,0**	**100,0**	**100,0**	**100,0**	**100,0**	**100,0**	**100,0**	**100,0**
Con miembros menores de 18 años de edad	**60,6**	**76,0**	**56,8**	**59,3**	**76,8**	**55,4**	**59,1**	**77,0**	**55,3**	**59,1**	**76,4**	**55,6**	**57,5**	**75,8**	**53,7**
Con al menos un(a) niño(a) menor de 12 años	25,3	27,5	24,8	25,1	28,8	24,3	27,1	31,4	26,2	27,0	30,3	26,3	25,7	30,6	24,7
Con al menos un(a) adolescente de 12 a 17 años	14,2	11,1	14,9	13,9	10,5	14,7	12,5	9,9	13,0	12,5	9,9	13,0	12,7	9,9	13,3
Con al menos un(a) niño(a) y al menos un(a) adolescente	21,1	37,3	17,1	20,3	37,4	16,5	19,6	35,7	16,1	19,6	36,3	16,3	19,1	35,3	15,7
Sin ningún miembro menor de 18 años de edad	**39,4**	**24,0**	**43,2**	**40,7**	**23,2**	**44,6**	**40,9**	**23,0**	**44,7**	**40,9**	**23,6**	**44,4**	**42,5**	**24,2**	**46,3**
Promedio de miembros del hogar (Nº de personas)	**3,9**	**4,7**	**3,7**	**3,8**	**4,7**	**3,6**	**3,7**	**4,5**	**3,5**	**3,7**	**4,6**	**3,5**	**3,6**	**4,6**	**3,5**

Continúa...

Nacional: Perfil de la pobreza, 2007 - 2017

B. Características de los hogares

Variables e Indicadores	2007			2008			2009			2010			2011			2012		
	Total	Pobre	No pobre	Total	Pobre	No pobre	Total	Pobre	No pobre	Total	Pobre	No pobre	Total	Pobre	No pobre	Total	Pobre	No pobre
Tipos de hogar																		
Total (%)	**100,0**	**100,0**	**100,0**	**100,0**	**100,0**	**100,0**	**100,0**	**100,0**	**100,0**	**100,0**	**100,0**	**100,0**	**100,0**	**100,0**	**100,0**	**100,0**	**100,0**	**100,0**
Unipersonal 1/	10,0	5,7	12,5	9,9	5,9	11,7	10,4	6,5	11,9	10,4	6,4	11,8	10,4	6,9	11,4	11,4	7,4	12,5
Nuclear 2/	59,5	62,5	57,7	59,9	60,7	59,6	60,0	61,3	59,5	60,5	60,7	60,5	59,9	59,6	60,0	59,6	59,2	59,7
Extendido 3/	21,2	24,3	19,4	21,7	26,1	19,7	21,8	25,6	20,2	21,7	26,3	20,1	22,4	26,9	21,0	22,2	27,0	20,9
Compuesto 4/	4,6	4,5	4,6	3,8	3,9	3,8	3,5	3,3	3,6	3,3	3,0	3,4	3,1	3,3	3,1	2,6	2,9	2,5
Sin núcleo 5/	4,7	3,0	5,7	4,7	3,4	5,3	4,3	3,2	4,7	4,1	3,7	4,2	4,2	3,3	4,5	4,2	3,5	4,4
Acceso del hogar a servicios básicos																		
Hogares con agua por red pública (%)	72,4	52,8	83,6	73,1	52,6	82,4	74,7	51,8	83,7	76,8	54,3	84,6	77,3	54,8	84,0	82,5	65,0	87,2
Hogares con red pública de alcantarillado (%) 6/	58,8	30,3	74,9	60,9	30,3	74,8	62,8	28,4	76,4	64,8	31,3	76,3	65,9	33,1	75,7	67,3	34,0	76,3
Hogares con energía eléctrica por red pública (%)	82,0	63,9	92,2	84,7	65,9	93,2	86,4	66,3	94,4	88,1	69,9	94,4	89,7	73,2	94,7	91,1	75,1	95,4
Acceso a las TICs 7/																		
Hogares con computadora (%)	15,4	1,0	23,7	18,0	1,1	25,8	21,2	1,6	29,1	23,4	2,4	30,9	25,4	2,8	32,4	29,9	3,6	37,3
Hogares con teléfono por línea (%)	31,0	7,8	44,2	31,9	7,3	43,1	32,1	6,5	42,1	30,4	6,6	38,7	29,8	6,1	37,0	29,4	6,2	35,7
Hogares con internet (%)	6,6	0,1	10,3	8,6	0,2	12,5	11,0	0,2	15,3	13,0	0,6	17,3	16,4	1,3	20,9	20,2	1,6	25,2
Combustible que utilizan los hogares para cocinar los alimentos 8/																		
Solo gas 9/	42,6	16,5	57,4	40,7	15,1	52,3	41,7	12,3	53,3	41,1	12,7	50,9	40,5	13,6	48,5	41,9	15,0	49,2
Gas y otro combustible 10/	16,5	12,9	18,5	21,7	15,7	24,4	23,0	17,7	25,1	26,5	20,6	28,5	28,6	20,8	31,0	28,8	21,5	30,8
Solo leña 11/	24,6	49,5	10,5	23,5	50,6	11,2	21,8	51,6	10,0	19,6	48,4	9,7	18,5	46,5	10,1	16,6	43,5	9,4
Otro 12/	12,2	18,9	8,4	10,4	16,7	7,5	10,0	16,6	7,3	9,5	16,7	7,0	9,6	17,5	7,2	9,5	18,8	6,9
Condición de tenencia de la vivienda																		
Total (%)																		
Alquilada	9,9	6,1	12,0	10,1	5,2	12,3	10,6	4,6	12,9	9,9	4,0	12,0	9,2	4,5	10,6	8,9	4,2	10,2
Propia 13/	73,4	77,1	71,3	73,3	78,7	70,9	72,4	79,4	69,6	73,1	80,0	70,7	74,1	80,6	72,2	74,9	81,2	73,2
Otra forma 14/	16,7	16,7	16,7	16,6	16,2	16,8	17,1	16,0	17,5	17,0	16,0	17,3	16,7	14,9	17,2	16,2	14,7	16,6

Continúa...

Nacional: Perfil de la pobreza, 2007 - 2017

B. Características de los hogares

Variables e Indicadores	2013			2014			2015			2016			2017		
	Total	Pobre	No pobre	Total	Pobre	No pobre	Total	Pobre	No pobre	Total	Pobre	No pobre	Total	Pobre	No pobre
Tipos de hogar															
Total (%)	**100,0**	**100,0**	**100,0**	**100,0**	**100,0**	**100,0**	**100,0**	**100,0**	**100,0**	**100,0**	**100,0**	**100,0**	**100,0**	**100,0**	**100,0**
Unipersonal 1/	11,6	6,8	12,8	11,5	6,3	12,7	11,7	5,9	13,0	12,0	5,7	13,2	12,7	6,2	14,1
Nuclear 2/	59,7	60,1	59,6	60,6	61,6	60,4	62,5	66,6	61,6	62,4	65,5	61,8	62,0	65,1	61,3
Extendido 3/	22,1	27,7	20,8	21,3	26,8	20,0	19,6	23,0	18,9	19,7	24,0	18,8	19,9	24,6	18,8
Compuesto 4/	2,5	2,6	2,5	2,5	2,3	2,5	1,9	2,0	1,9	1,8	1,8	1,8	1,5	1,7	1,5
Sin núcleo 5/	4,0	2,9	4,3	4,1	3,0	4,4	4,2	2,4	4,6	4,1	2,9	4,3	3,9	2,5	4,3
Acceso del hogar a servicios básicos															
Hogares con agua por red pública (%)	83,2	66,6	87,2	85,8	72,9	88,6	85,7	71,7	88,8	87,9	76,1	90,3	88,1	76,5	90,5
Hogares con red pública de alcantarillado (%) 6/	67,5	35,8	75,2	67,7	37,0	74,6	68,4	38,0	74,9	69,2	38,3	75,4	70,1	41,5	76,1
Hogares con energía eléctrica por red pública (%)	92,1	79,4	95,2	92,9	81,0	95,6	93,9	84,0	96,0	94,2	84,0	96,2	94,8	86,5	96,6
Acceso a las TICs 7/															
Hogares con computadora (%)	32,0	5,0	38,8	32,3	4,7	38,7	32,6	5,0	38,6	33,5	5,5	39,1	33,2	5,7	38,9
Hogares con teléfono por línea (%)	28,6	6,4	34,1	26,9	5,0	31,8	24,5	4,1	28,9	23,5	3,2	27,6	21,9	3,1	25,9
Hogares con internet (%)	22,1	2,5	26,8	23,5	2,4	28,2	23,2	2,3	27,7	26,4	3,0	31,1	28,2	4,1	33,2
Combustible que utilizan los hogares para cocinar los alimentos 8/															
Solo gas 9/	39,4	14,1	45,5	41,9	16,8	47,5	45,5	18,4	51,4	46,1	18,4	51,6	46,1	22,3	51,2
Gas y otro combustible 10/	33,3	27,6	34,7	34,3	33,7	34,4	34,2	38,4	33,3	35,3	41,9	34,0	36,2	41,6	35,1
Solo leña 11/	13,9	36,0	8,5	12,4	32,3	7,9	10,4	27,7	6,6	9,4	26,3	6,1	8,8	23,6	5,7
Otro 12/	10,6	20,8	8,1	8,6	16,2	6,9	7,3	14,3	5,8	6,8	12,2	5,8	6,6	11,6	5,6
Condición de tenencia de la vivienda															
Total (%)	**100,0**	**100,0**	**100,0**	**100,0**	**100,0**	**100,0**	**100,0**	**100,0**	**100,0**	**100,0**	**100,0**	**100,0**	**100,0**	**100,0**	**100,0**
Alquilada	9,0	4,3	10,1	8,9	4,0	10,1	9,3	4,6	10,3	9,5	5,0	10,4	9,3	5,5	10,1
Propia 13/	76,0	81,8	74,6	75,8	81,8	74,4	74,8	80,8	73,5	74,0	79,9	72,8	74,2	78,6	73,3
Otra forma 14/	15,1	13,9	15,3	15,3	14,2	15,5	15,9	14,7	16,2	16,5	15,1	16,8	16,5	16,0	16,6

Continúa...

Nacional: Perfil de la pobreza, 2007 - 2017

B. Características de los hogares

Variables e Indicadores	2007			2008			2009			2010			2011			2012		
	Total	Pobre	No pobre	Total	Pobre	No pobre	Total	Pobre	No pobre	Total	Pobre	No pobre	Total	Pobre	No pobre	Total	Pobre	No pobre
Infraestructura física de la vivienda																		
Viviendas con piso de material noble (%) 15/	15,9	1,2	24,2	17,2	1,5	24,4	17,6	0,7	24,3	17,8	1,3	23,5	17,9	1,5	22,8	18,8	1,3	23,6
Viviendas con piso de madera (entablados) y otros (%)	6,5	7,5	6,0	6,3	7,4	5,8	6,3	7,6	5,8	6,3	7,5	5,9	6,2	7,1	6,0	6,2	7,3	5,9
Viviendas con piso de cemento (%)	41,7	26,0	50,6	42,0	24,6	50,0	43,1	23,2	51,1	44,3	24,7	51,1	44,6	24,5	50,6	45,2	26,7	50,2
Viviendas con piso de tierra (%)	35,9	65,4	19,1	34,5	66,5	19,8	33,0	68,6	18,9	31,6	66,4	19,5	31,4	66,9	20,6	29,8	64,7	20,2
Viviendas con paredes de material noble (%) 16/	49,1	20,7	65,1	50,0	20,0	63,7	50,8	18,1	63,9	52,1	19,9	63,4	51,3	18,8	61,1	52,3	19,3	61,3
Viviendas con paredes de adobe/tapia (%)	35,7	56,4	24,0	34,9	57,8	24,4	34,8	59,7	24,8	34,2	58,9	25,6	34,4	59,8	26,7	34,1	59,8	27,0
Viviendas con paredes de madera (%)	5,8	7,9	4,7	6,3	8,3	5,4	6,6	8,9	5,6	6,1	8,6	5,2	6,9	9,0	6,3	7,0	8,9	6,5
Viviendas con paredes de material precario (%) 17/	9,4	15,0	6,2	8,8	13,9	6,5	7,8	13,2	5,7	7,6	12,7	5,8	7,4	12,4	5,9	6,6	11,9	5,2
Viviendas con techo de concreto (%)	36,4	11,3	50,6	37,5	10,6	49,8	38,3	9,3	49,8	39,0	10,5	49,0	38,7	10,3	47,2	39,3	10,6	47,1
Viviendas con techo de teja, calamina (%)	47,0	65,2	36,6	46,7	66,2	37,8	47,2	68,4	38,7	47,6	68,5	40,3	48,5	70,2	42,0	48,7	70,9	42,6
Viviendas con techo de material precario (%) 18/	16,6	23,5	12,8	15,8	23,2	12,4	14,5	22,3	11,5	13,4	21,1	10,7	12,8	19,6	10,8	12,0	18,5	10,2
Número de perceptores de ingresos (%)	**100,0**	**100,0**	**100,0**	**100,0**	**100,0**	**100,0**	**100,0**	**100,0**	**100,0**	**100,0**	**100,0**	**100,0**	**100,0**	**100,0**	**100,0**	**100,0**	**100,0**	**100,0**
Con 1 perceptor	33,7	38,9	30,8	30,8	33,3	29,7	30,2	33,2	28,9	28,4	30,7	27,6	28,5	32,3	27,4	28,6	31,6	27,9
Con 2 perceptores	36,9	35,3	37,7	37,1	38,5	36,5	37,0	38,2	36,5	36,5	38,1	36,0	36,9	38,1	36,6	37,5	37,9	37,4
Con 3 y más perceptores	29,0	25,1	31,2	31,6	27,6	33,4	32,4	28,0	34,1	34,6	30,7	36,0	34,1	29,0	35,6	33,6	30,2	34,5
Sin perceptor de ingreso	0,4	0,7	0,3	0,5	0,6	0,4	0,5	0,6	0,5	0,5	0,5	0,5	0,4	0,6	0,4	0,3	0,3	0,2

Continúa...

Nacional: Perfil de la pobreza, 2007 - 2017

B. Características de los hogares

Conclusión.

Variables e Indicadores	2013			2014			2015			2016			2017		
	Total	Pobre	No pobre	Total	Pobre	No pobre	Total	Pobre	No pobre	Total	Pobre	No pobre	Total	Pobre	No pobre
Infraestructura física de la vivienda															
Viviendas con piso de material noble (%) 15/	18,6	1,8	22,7	18,9	1,5	22,8	19,5	2,1	23,3	20,5	1,7	24,3	20,8	1,7	24,9
Viviendas con piso de madera (entablados) y otros (%)	6,0	7,3	5,6	6,2	7,1	6,0	6,0	7,2	5,7	6,4	8,8	6,0	6,5	7,5	6,3
Viviendas con piso de cemento (%)	45,1	24,1	50,2	44,9	24,5	49,5	45,1	25,7	49,3	45,0	26,9	48,6	45,5	32,0	48,3
Viviendas con piso de tierra (%)	30,3	66,8	21,4	30,0	66,9	21,7	29,4	65,0	21,6	28,1	62,6	21,2	27,2	58,8	20,6
Viviendas con paredes de material noble (%) 16/	52,9	20,1	60,9	52,3	19,2	59,8	52,4	20,0	59,4	52,7	19,7	59,3	53,7	22,8	60,2
Viviendas con paredes de adobe/tapia (%)	33,6	59,7	27,3	34,3	60,3	28,4	33,5	59,7	27,8	33,3	60,1	28,0	32,6	55,7	27,8
Viviendas con paredes de madera (%)	7,6	10,6	6,8	7,7	10,9	7,0	8,5	11,0	7,9	8,7	11,3	8,2	8,4	12,9	7,4
Viviendas con paredes de material precario (%) 17/	5,9	9,7	5,0	5,7	9,6	4,8	5,6	9,3	4,8	5,3	8,8	4,5	5,3	8,5	4,6
Viviendas con techo de concreto (%)	38,9	9,9	46,0	38,8	10,3	45,2	38,8	10,0	45,1	39,1	10,4	44,9	40,0	12,7	45,7
Viviendas con techo de teja, calamina (%)	50,0	75,4	43,7	50,3	76,0	44,5	51,0	76,7	45,5	51,4	77,8	46,1	51,0	76,6	45,7
Viviendas con techo de material precario (%) 18/	11,1	14,6	10,3	10,9	13,7	10,2	10,1	13,3	9,5	9,5	11,9	9,0	9,0	10,6	8,6
Número de perceptores de ingresos (%)	**100,0**	**100,0**	**100,0**	**100,0**	**100,0**	**100,0**	**100,0**	**100,0**	**100,0**	**100,0**	**100,0**	**100,0**	**100,0**	**100,0**	**100,0**
Con 1 perceptor	28,4	29,6	28,1	28,4	27,8	28,5	29,9	27,4	30,4	29,6	26,7	30,2	30,0	28,3	30,3
Con 2 perceptores	37,4	39,0	37,0	37,9	41,6	37,1	40,6	45,3	39,5	39,9	45,7	38,7	40,1	44,5	39,2
Con 3 y más perceptores	33,8	30,9	34,5	33,4	30,3	34,1	29,3	27,0	29,8	30,2	27,3	30,8	29,7	26,9	30,3
Sin perceptor de ingreso	0,4	0,6	0,4	0,3	0,3	0,4	0,3	0,3	0,3	0,3	0,3	0,3	0,2	0,3	0,2

1/ Hogar unipersonal es aquel que está constituido por una sola persona.
2/ Hogares nucleares son aquellos conformados por el jefe(a) de hogar y su cónyuge con hijos o sin hijos o sólo jefe(a) con hijos(as).
3/ Hogares extendidos son aquellos hogares nucleares más otros parientes.
4/ Hogares compuestos son aquellos hogares nucleares o extendidos más otros no parientes (excluidos los trabajadores domésticos).
5/ Hogares sin núcleo, son aquellos conformados por jefe(a) sin cónyuge ni hijos, pero pueden haber otras relaciones de parentesco.
6/ Comprende red pública dentro de la vivienda y red pública fuera de la vivienda pero dentro del edificio. En el área rural además incluye pozo séptico.
7/ Se refiere al acceso a las tecnologías de información y comunicaciones.
8/ Incluye gas natural a partir del año 2007.
9/ Incluye GLP y gas natural.
10/ Además del gas (GLP y Natural) usan leña, carbón, electricidad y Kerosene.
11/ Incluye también ramas secas, tusa de maíz, etc.
12/ Son hogares que utilizán Carbón o kerosene o más de un combustible contaminante para cocinar los alimentos.
13/ Comprende a la vivienda propia totalmente pagada, propia por invasión, propia comprándola a plazos.
14/ Comprende a la vivienda cedida por el centro de trabajo, cedida por otro hogar o institución u otra forma de tenencia.
15/ Comprende a las viviendas con piso predominante de parquet o madera pulida, láminas asfálticas, vinilicos o similares, losetas, terrazos o similares.
16/ Comprende a las viviendas con material predominante en las paredes de ladrillo o bloque de cemento, piedra o sillar con cal o cemento.
17/ Viviendas con paredes que predominan material precario: quincha, piedra con barro, estera, otro material.
18/ Viviendas con techo de material precario: madera, caña o estera con torta de barro, estera, paja, hojas de palmera, otro material.
Fuente: Instituto Nacional de Estadística e Informática - Encuesta Nacional de Hogares.

Área Urbana: Perfil de la pobreza, 2007 - 2017

A. Características de la población

Variables e Indicadores	2007			2008			2009			2010			2011			2012		
	Total	Pobre	No pobre	Total	Pobre	No pobre	Total	Pobre	No pobre	Total	Pobre	No pobre	Total	Pobre	No pobre	Total	Pobre	No pobre
Educación																		
Tasa de matrícula escolar																		
De 3 a 5 años de edad (%)	73,0	61,9	81,2	73,6	63,8	79,0	73,8	58,1	81,6	73,2	63,6	77,3	75,5	62,4	80,7	76,5	64,4	80,4
De 6 a 11 años de edad (%)	94,0	94,3	93,8	94,4	93,4	94,9	93,9	93,8	94,0	93,8	93,1	94,1	93,1	92,6	93,3	92,8	92,8	92,8
De 12 a 16 años de edad (%)	81,7	72,6	87,4	82,2	74,5	85,9	83,9	73,3	88,0	84,1	75,1	87,1	84,8	75,6	87,7	87,0	79,7	88,9
Tasa de asistencia escolar																		
Educación inicial (%) 1/	70,9	60,0	79,0	72,0	61,7	77,7	72,3	56,1	80,3	72,0	61,6	76,4	74,3	61,6	79,4	74,1	61,1	78,3
Educación primaria (%) 2/	93,6	93,5	93,7	94,1	92,9	94,8	93,6	93,6	93,7	93,4	92,4	93,8	92,7	91,8	93,0	91,5	90,2	91,9
Educación secundaria (%) 3/	81,7	72,6	87,4	82,2	74,5	85,9	83,9	73,3	88,0	84,1	75,1	87,1	84,8	75,6	87,7	85,4	76,8	87,7
Nivel de educación alcanzado (%) 4/																		
Primaria 5/	22,4	37,1	17,2	21,8	36,8	17,6	21,6	38,8	17,8	21,6	38,4	18,2	22,0	37,8	19,2	21,0	37,2	18,3
Secundaria	45,2	51,3	43,1	45,5	51,5	43,8	44,5	49,2	43,5	44,7	50,4	43,5	44,0	50,0	42,9	43,8	51,2	42,6
Superior No Universitaria	14,7	8,1	17,0	15,2	8,5	17,1	15,6	8,6	17,2	15,9	7,9	17,5	16,0	8,0	17,5	15,7	8,0	17,0
Superior Universitaria 6/	17,7	3,5	22,7	17,5	3,1	21,5	18,3	3,4	21,6	17,8	3,3	20,8	17,9	4,1	20,4	19,4	3,6	22,1
Promedio de años de estudio (en años) 4/	**10,4**	**8,2**	**11,0**	**10,4**	**8,3**	**10,9**	**10,4**	**8,2**	**10,9**	**10,4**	**8,1**	**10,8**	**10,4**	**8,2**	**10,7**	**10,5**	**8,2**	**10,8**
Distribución % de la población, según años de estudio alcanzado 4/																		
Con menos de 3 años de estudio	10,5	20,5	7,2	10,7	21,6	7,7	10,5	21,9	8,0	10,7	22,3	8,4	10,9	22,5	8,9	10,1	21,2	8,2
Con 4 a 6 años de estudio	17,6	25,8	14,9	17,2	24,7	15,1	17,1	26,7	15,0	16,9	26,6	14,9	17,3	25,2	15,9	17,0	25,2	15,6
Con 7 a 11 años de estudio	38,7	42,2	37,5	38,6	41,9	37,8	38,2	39,3	37,9	38,6	40,3	38,3	38,0	40,4	37,6	38,7	42,7	38,0
Con 12 y más años de estudio	33,1	11,4	40,4	33,5	11,9	39,4	34,3	12,1	39,0	33,8	10,8	38,4	33,8	11,8	37,6	34,3	10,9	38,2
Acceso a la salud																		
Condición de tenencia de seguro de salud	**100,0**	**100,0**	**100,0**	**100,0**	**100,0**	**100,0**	**100,0**	**100,0**	**100,0**	**100,0**	**100,0**	**100,0**	**100,0**	**100,0**	**100,0**	**100,0**	**100,0**	**100,0**
Con seguro de salud (%)	**43,1**	**31,5**	**48,2**	**50,9**	**46,1**	**52,6**	**56,6**	**56,5**	**56,7**	**59,0**	**59,3**	**59,0**	**59,6**	**59,1**	**59,7**	**58,5**	**52,9**	**59,6**
Únicamente SIS	10,2	20,2	5,8	17,5	34,8	11,7	22,0	44,7	15,8	24,1	47,6	18,2	23,4	46,1	18,4	19,7	39,8	15,6
Únicamente EsSalud	25,6	10,1	32,2	26,1	10,7	31,4	27,3	10,8	31,7	27,8	10,8	32,0	28,8	12,0	32,5	30,9	12,3	34,6
Con SIS y EsSalud	0,1	0,1	0,1	0,1	0,1	0,2	0,2	0,3	0,1	0,1	0,1	0,1	0,1	0,0	0,1	0,0	0,0	0,0
Con otros seguros de salud 7/	7,3	1,0	10,0	7,1	0,5	9,4	7,2	0,8	9,0	7,0	0,8	8,6	7,3	1,1	8,6	7,9	0,8	9,3
Sin seguro de salud (%)	**56,9**	**68,5**	**51,8**	**49,1**	**53,9**	**47,4**	**43,4**	**43,5**	**43,3**	**41,0**	**40,7**	**41,0**	**40,4**	**40,9**	**40,3**	**41,5**	**47,1**	**40,4**

Continúa...

Área Urbana: Perfil de la pobreza, 2007 - 2017

A. Características de la población

Variables e Indicadores	2013			2014			2015			2016			2017		
	Total	Pobre	No pobre	Total	Pobre	No pobre	Total	Pobre	No pobre	Total	Pobre	No pobre	Total	Pobre	No pobre
Educación															
Tasa de matrícula escolar															
De 3 a 5 años de edad (%)	78,9	69,2	82,2	79,4	70,6	82,6	79,9	71,9	82,2	80,8	74,7	82,5	83,1	75,6	85,6
De 6 a 11 años de edad (%)	92,2	92,1	92,2	92,2	91,9	92,3	90,9	91,2	90,8	91,2	92,1	91,0	91,6	91,2	91,8
De 12 a 16 años de edad (%)	86,4	81,1	87,9	87,2	80,2	89,1	87,3	82,0	88,5	86,5	77,9	88,6	87,0	82,2	88,3
Tasa de asistencia escolar															
Educación inicial (%) 1/	77,1	66,7	80,7	78,3	69,2	81,6	78,7	70,9	81,0	79,3	73,6	80,9	81,9	74,3	84,5
Educación primaria (%) 2/	92,0	91,5	92,1	91,9	91,6	92,0	90,5	91,0	90,4	90,9	91,5	90,7	91,0	90,3	91,2
Educación secundaria (%) 3/	85,7	80,7	87,0	86,3	79,2	88,2	86,7	81,0	88,0	85,9	77,4	88,0	86,0	80,6	87,4
Nivel de educación alcanzado (%) 4/															
Primaria 5/	21,5	38,2	18,8	21,4	38,8	18,9	21,1	37,0	18,9	21,1	38,4	18,8	20,9	37,3	18,5
Secundaria	44,1	50,5	43,1	44,9	50,1	44,2	45,6	51,5	44,7	44,2	52,0	43,2	44,4	51,4	43,4
Superior No Universitaria	15,1	8,1	16,2	14,4	7,6	15,4	14,0	7,8	14,9	15,1	6,0	16,3	14,9	7,2	16,0
Superior Universitaria 6/	19,3	3,1	21,9	19,3	3,5	21,6	19,3	3,7	21,5	19,6	3,6	21,7	19,8	4,1	22,1
Promedio de años de estudio (en años) 4/	**10,4**	**8,1**	**10,7**	**10,4**	**8,0**	**10,7**	**10,4**	**8,2**	**10,7**	**10,4**	**8,0**	**10,7**	**10,6**	**8,7**	**10,9**
Distribución % de la población, según años de estudio alcanzado 4/															
Con menos de 3 años de estudio	10,2	21,2	8,5	10,9	24,5	9,0	10,3	23,0	8,6	10,4	21,9	9,0	8,0	17,1	6,7
Con 4 a 6 años de estudio	17,2	26,7	15,8	16,3	24,2	15,1	16,2	23,6	15,2	16,2	26,7	14,9	12,8	20,1	11,7
Con 7 a 11 años de estudio	39,1	41,7	38,7	40,5	41,2	40,4	41,4	42,8	41,2	40,1	43,0	39,8	44,5	51,4	43,5
Con 12 y más años de estudio	33,4	10,4	37,0	32,4	10,1	35,5	32,1	10,6	34,9	33,2	8,4	36,4	34,7	11,4	38,1
Acceso a la salud															
Condición de tenencia de seguro de salud	**100,0**	**100,0**	**100,0**	**100,0**	**100,0**	**100,0**	**100,0**	**100,0**	**100,0**	**100,0**	**100,0**	**100,0**	**100,0**	**100,0**	**100,0**
Con seguro de salud (%)	**62,3**	**63,0**	**62,2**	**66,2**	**68,9**	**65,8**	**70,3**	**73,9**	**69,7**	**73,5**	**76,4**	**73,0**	**74,2**	**78,2**	**73,5**
Únicamente SIS	24,5	49,7	19,7	28,9	55,3	24,1	33,5	60,4	29,0	37,1	65,3	32,6	37,9	65,4	33,0
Únicamente EsSalud	30,4	12,5	33,8	30,4	12,9	33,5	30,4	13,0	33,3	29,9	10,7	33,0	30,1	12,4	33,2
Con SIS y EsSalud	0,0	0,0	0,0	0,0	0,0	0,0	0,0	0,0	0,0	0,0	0,0	0,0	0,0	0,0	0,0
Con otros seguros de salud 7/	7,4	0,8	8,7	7,0	0,6	8,1	6,4	0,5	7,4	6,5	0,4	7,4	6,3	0,5	7,3
Sin seguro de salud (%)	**37,7**	**37,0**	**37,8**	**33,8**	**31,1**	**34,2**	**29,7**	**26,1**	**30,3**	**26,5**	**23,6**	**27,0**	**25,8**	**21,8**	**26,5**

Continúa...

Área Urbana: Perfil de la pobreza, 2007 - 2017

A. Características de la población

Variables e Indicadores	2007			2008			2009			2010			2011			2012		
	Total	Pobre	No pobre	Total	Pobre	No pobre	Total	Pobre	No pobre	Total	Pobre	No pobre	Total	Pobre	No pobre	Total	Pobre	No pobre
Lugar de consulta																		
Sector Público	23,3	20,8	24,4	23,7	22,3	24,1	25,0	24,6	25,1	23,3	22,5	23,5	21,4	19,0	21,9	21,3	19,3	21,8
Sector Privado	9,3	4,2	11,4	9,6	3,4	11,7	10,9	3,5	12,8	10,8	4,0	12,5	9,3	3,7	10,6	11,1	4,3	12,5
Otros 8/	17,1	15,7	17,7	19,5	18,7	19,8	21,4	20,5	21,6	22,1	21,6	22,2	20,0	18,6	20,3	19,8	18,7	20,1
No buscó atención	50,9	59,3	47,3	47,9	55,8	45,3	43,7	51,4	41,7	44,9	52,3	43,1	43,5	46,5	42,8	42,1	46,1	41,3
Participación en la actividad económica 9/																		
Condición de actividad (%)	**100,0**	**100,0**	**100,0**	**100,0**	**100,0**	**100,0**	**100,0**	**100,0**	**100,0**	**100,0**	**100,0**	**100,0**	**100,0**	**100,0**	**100,0**	**100,0**	**100,0**	**100,0**
PEA	69,3	68,8	69,5	69,5	69,1	69,7	69,7	68,4	69,9	70,2	69,2	70,4	69,7	67,9	70,0	69,6	67,2	70,1
No PEA	30,7	31,2	30,5	30,5	30,9	30,3	30,3	31,6	30,1	29,8	30,8	29,6	30,3	32,1	30,0	30,4	32,8	29,9
Categoría de ocupación (%)	**100,0**	**100,0**	**100,0**	**100,0**	**100,0**	**100,0**	**100,0**	**100,0**	**100,0**	**100,0**	**100,0**	**100,0**	**100,0**	**100,0**	**100,0**	**100,0**	**100,0**	**100,0**
Patrono / empleador	6,3	3,6	7,3	5,7	3,3	6,3	5,9	3,3	6,4	6,3	3,2	6,9	5,7	3,5	6,1	5,9	3,0	6,4
Asalariados 10/	49,5	41,4	52,4	50,3	40,1	53,2	50,6	42,2	52,4	49,8	40,9	51,5	50,8	41,0	52,5	51,8	42,2	53,4
Trabajador independiente	33,2	40,5	30,7	33,7	43,0	31,1	33,4	41,7	31,6	33,9	42,4	32,2	33,7	43,0	32,1	33,1	42,3	31,7
Trabajador familiar no remunerado 11/	7,7	10,2	6,8	7,1	9,7	6,3	7,2	9,4	6,7	6,9	10,1	6,2	7,0	9,3	6,6	6,6	8,7	6,3
Trabajador del hogar	3,2	4,4	2,8	3,3	4,0	3,0	3,0	3,5	2,9	3,2	3,4	3,2	2,9	3,3	2,8	2,6	3,9	2,4
Sector económico (%)	**100,0**	**100,0**	**100,0**	**100,0**	**100,0**	**100,0**	**100,0**	**100,0**	**100,0**	**100,0**	**100,0**	**100,0**	**100,0**	**100,0**	**100,0**	**100,0**	**100,0**	**100,0**
Primario (%) 12/	10,0	18,1	7,2	9,9	20,2	7,1	9,6	21,7	7,0	9,6	21,4	7,2	10,1	21,1	8,2	9,7	19,1	8,2
Secundario (%) 13/	19,1	22,3	18,0	19,0	21,8	18,2	18,9	20,6	18,5	19,1	22,0	18,5	18,8	22,3	18,2	19,3	23,4	18,7
Terciario (%) 14/	70,9	59,5	74,8	71,1	58,0	74,7	71,5	57,6	74,4	71,3	56,6	74,3	71,1	56,7	73,6	71,0	57,5	73,1
Estructura del mercado de Trabajo	**100,0**	**100,0**	**100,0**	**100,0**	**100,0**	**100,0**	**100,0**	**100,0**	**100,0**	**100,0**	**100,0**	**100,0**	**100,0**	**100,0**	**100,0**	**100,0**	**100,0**	**100,0**
Sector Público	11,6	4,8	14,1	11,1	4,1	13,1	11,6	5,0	13,0	11,2	4,0	12,6	11,6	4,2	12,9	11,9	3,8	13,2
Micro Empresa de 2 a 9 trabajadores	23,2	26,5	22,0	22,9	25,8	22,0	22,4	25,9	21,7	22,4	25,8	21,8	22,0	26,6	21,2	21,9	26,5	21,1
Pequeña Empresa de 10 a 49 trabajadores	9,1	7,7	9,7	9,6	7,2	10,3	9,5	8,8	9,7	9,4	7,9	9,7	9,1	6,9	9,4	9,4	8,2	9,6
Mediana y Grande de 50 a más trabajadores	11,8	6,2	13,8	12,3	6,6	13,9	12,8	5,9	14,3	12,8	6,3	14,1	13,5	6,8	14,7	14,0	6,5	15,2
Independientes	33,5	40,7	31,0	34,1	43,2	31,5	33,8	42,0	32,0	34,3	42,8	32,5	34,1	43,3	32,6	33,8	42,7	32,3
Trabajador familiar no remunerado 11/	7,4	9,8	6,6	6,8	9,2	6,1	6,9	8,9	6,4	6,6	9,7	6,0	6,7	8,9	6,4	6,5	8,3	6,2
Trabajador del hogar	3,2	4,4	2,8	3,3	4,0	3,1	3,1	3,5	3,0	3,3	3,5	3,2	2,9	3,3	2,8	2,6	3,9	2,4

Continúa...

Área Urbana: Perfil de la pobreza, 2007 - 2017

A. Características de la población

Variables e Indicadores	2013			2014			2015			2016			2017		
	Total	Pobre	No pobre	Total	Pobre	No pobre	Total	Pobre	No pobre	Total	Pobre	No pobre	Total	Pobre	No pobre
Lugar de consulta															
Sector Público	24,7	25,2	24,6	21,2	20,6	21,3	25,8	26,7	25,7	25,1	24,0	25,3	23,8	24,4	23,7
Sector Privado	11,7	3,9	13,1	9,6	3,0	10,9	10,7	3,4	11,8	10,3	2,8	11,4	9,8	2,9	11,0
Otros 8/	20,4	19,5	20,5	19,2	17,1	19,6	23,3	22,3	23,5	25,0	25,0	25,0	25,3	23,7	25,6
No buscó atención	44,5	52,0	43,1	37,3	38,6	37,1	41,9	48,5	40,9	41,1	49,1	39,9	42,6	49,7	41,4
Participación en la actividad económica 9/															
Condición de actividad (%)	**100,0**	**100,0**	**100,0**	**100,0**	**100,0**	**100,0**	**100,0**	**100,0**	**100,0**	**100,0**	**100,0**	**100,0**	**100,0**	**100,0**	**100,0**
PEA	69,2	66,8	69,6	68,3	64,6	68,9	67,8	64,8	68,3	69,2	64,4	69,8	69,3	65,0	69,9
No PEA	30,8	33,2	30,4	31,7	35,4	31,1	32,2	35,2	31,7	30,8	35,6	30,2	30,7	35,0	30,1
Categoría de ocupación (%)	**100,0**	**100,0**	**100,0**	**100,0**	**100,0**	**100,0**	**100,0**	**100,0**	**100,0**	**100,0**	**100,0**	**100,0**	**100,0**	**100,0**	**100,0**
Patrono / empleador	5,2	2,4	5,6	4,9	2,0	5,3	4,6	1,5	5,0	4,9	1,9	5,2	4,5	1,8	4,8
Asalariados 10/	53,0	44,5	54,3	52,7	42,3	54,1	53,4	44,6	54,5	52,6	43,3	53,8	51,9	43,2	53,0
Trabajador independiente	32,7	40,5	31,6	33,6	43,6	32,2	33,0	41,0	32,0	33,7	42,1	32,7	35,1	43,4	33,9
Trabajador familiar no remunerado 11/	6,3	9,3	5,8	6,2	9,0	5,8	6,1	9,7	5,6	6,1	10,1	5,6	5,9	8,8	5,5
Trabajador del hogar	2,8	3,3	2,7	2,6	3,0	2,5	2,9	3,3	2,8	2,8	2,7	2,8	2,7	2,8	2,7
Sector económico (%)	**100,0**	**100,0**	**100,0**	**100,0**	**100,0**	**100,0**	**100,0**	**100,0**	**100,0**	**100,0**	**100,0**	**100,0**	**100,0**	**100,0**	**100,0**
Primario (%) 12/	10,2	23,3	8,2	10,7	24,3	8,8	11,4	26,0	9,5	11,9	27,9	9,9	11,4	23,6	9,7
Secundario (%) 13/	19,0	21,6	18,6	18,4	20,0	18,1	18,6	20,5	18,4	18,0	21,8	17,6	17,0	19,0	16,7
Terciario (%) 14/	70,8	55,1	73,2	71,0	55,7	73,1	70,0	53,5	72,1	70,1	50,3	72,5	71,7	57,4	73,6
Estructura del mercado de Trabajo	**100,0**	**100,0**	**100,0**	**100,0**	**100,0**	**100,0**	**100,0**	**100,0**	**100,0**	**100,0**	**100,0**	**100,0**	**100,0**	**100,0**	**100,0**
Sector Público	11,1	3,7	12,2	11,2	4,2	12,2	11,0	4,6	11,9	11,1	2,9	12,0	10,7	3,4	11,7
Micro Empresa de 2 a 9 trabajadores	22,2	26,5	21,5	21,7	24,4	21,4	22,5	26,7	21,9	22,4	27,7	21,8	22,4	26,2	21,9
Pequeña Empresa de 10 a 49 trabajadores	10,1	8,7	10,3	9,5	7,9	9,8	9,5	7,8	9,7	9,1	6,7	9,4	9,2	7,4	9,4
Mediana y Grande de 50 a más trabajadores	14,5	7,7	15,5	14,7	7,6	15,7	14,6	6,8	15,7	14,6	7,8	15,4	13,7	7,9	14,4
Independientes	33,2	40,9	32,1	34,1	43,9	32,8	33,4	41,3	32,4	34,1	42,4	33,1	35,5	43,7	34,3
Trabajador familiar no remunerado 11/	6,1	9,1	5,6	6,1	8,8	5,7	6,1	9,6	5,6	6,0	9,8	5,5	5,8	8,5	5,4
Trabajador del hogar	2,9	3,3	2,8	2,6	3,0	2,6	2,9	3,3	2,8	2,8	2,7	2,8	2,8	2,8	2,8

Continúa...

Área Urbana: Perfil de la pobreza, 2007 - 2017

A. Características de la población

Variables e Indicadores	2007			2008			2009			2010			2011			2012		
	Total	Pobre	No pobre	Total	Pobre	No pobre	Total	Pobre	No pobre	Total	Pobre	No pobre	Total	Pobre	No pobre	Total	Pobre	No pobre
Tamaño de empresa (%)	**100,0**	**100,0**	**100,0**	**100,0**	**100,0**	**100,0**	**100,0**	**100,0**	**100,0**	**100,0**	**100,0**	**100,0**	**100,0**	**100,0**	**100,0**	**100,0**	**100,0**	**100,0**
De 1 a 5 trabajadores	61,2	74,1	56,6	61,0	76,5	56,7	59,9	74,1	56,9	60,6	74,0	57,9	60,2	76,0	57,4	58,7	75,2	56,1
De 6 a 10 trabajadores	7,3	8,5	6,8	6,7	6,7	6,7	6,5	7,4	6,4	6,8	8,5	6,5	6,4	7,1	6,3	6,4	7,3	6,3
De 11 a 50 trabajadores	8,4	6,7	8,9	8,9	6,2	9,7	9,1	7,5	9,4	8,7	6,6	9,1	8,3	6,1	8,7	8,6	7,0	8,9
De 51 y más trabajadores	21,8	10,3	25,8	22,0	10,1	25,3	23,0	10,7	25,6	22,2	10,0	24,7	23,1	9,9	25,4	24,0	9,3	26,3
No especificado	1,4	0,4	1,8	1,4	0,4	1,7	1,5	0,4	1,7	1,7	0,8	1,9	2,0	0,8	2,2	2,3	1,2	2,5
Condición de acceso a sistema de pensiones 15/	**100,0**	**100,0**	**100,0**	**100,0**	**100,0**	**100,0**	**100,0**	**100,0**	**100,0**	**100,0**	**100,0**	**100,0**	**100,0**	**100,0**	**100,0**	**100,0**	**100,0**	**100,0**
Con acceso a sistema de pensiones (%)	**33,3**	**15,0**	**39,8**	**33,7**	**15,6**	**38,8**	**36,6**	**16,8**	**40,9**	**37,1**	**16,9**	**41,2**	**37,7**	**17,7**	**41,2**	**39,8**	**18,5**	**43,3**
Sistema Privado de Pensiones (AFP)	22,0	10,5	26,1	21,3	10,3	24,4	23,4	11,2	26,1	23,4	11,0	25,9	23,2	11,3	25,3	24,9	11,8	27,1
Sistema Nacional de Pensiones Ley 19990	7,8	3,7	9,2	8,6	4,2	9,8	9,9	4,3	11,1	10,6	5,2	11,7	11,3	5,6	12,3	11,5	5,8	12,4
Sistema Nacional de Pensiones Ley 20530	1,5	0,3	1,9	1,7	0,5	2,1	1,3	0,4	1,5	1,4	0,2	1,6	1,3	0,3	1,4	1,2	0,1	1,3
Cuenta con al menos dos pensiones	0,1	0,0	0,2	0,2	0,0	0,3	0,1	0,0	0,1	0,1	0,0	0,1	0,1	0,0	0,1	0,2	0,0	0,2
Otro	1,9	0,6	2,4	1,9	0,5	2,3	1,8	0,8	2,1	1,7	0,5	1,9	1,8	0,5	2,0	2,1	0,7	2,3
No tiene Sistema de Pensiones (%)	**66,7**	**85,0**	**60,2**	**66,3**	**84,4**	**61,2**	**63,4**	**83,2**	**59,1**	**62,9**	**83,1**	**58,8**	**62,3**	**82,3**	**58,8**	**60,2**	**81,5**	**56,7**

Continúa...

Área Urbana: Perfil de la pobreza, 2007 - 2017

A. Características de la población

Conclusión.

Variables e Indicadores	2013			2014			2015			2016			2017		
	Total	Pobre	No pobre	Total	Pobre	No pobre	Total	Pobre	No pobre	Total	Pobre	No pobre	Total	Pobre	No pobre
Tamaño de empresa (%)	**100,0**	**100,0**	**100,0**	**100,0**	**100,0**	**100,0**	**100,0**	**100,0**	**100,0**	**100,0**	**100,0**	**100,0**	**100,0**	**100,0**	**100,0**
De 1 a 5 trabajadores	58,7	73,2	56,5	59,1	74,0	57,0	59,6	75,0	57,5	60,1	76,5	58,1	61,4	76,3	59,4
De 6 a 10 trabajadores	6,5	7,9	6,3	6,3	7,5	6,2	6,1	6,6	6,0	6,0	7,0	5,9	6,0	5,8	6,0
De 11 a 50 trabajadores	9,2	7,6	9,4	8,6	6,9	8,8	8,9	7,2	9,1	8,4	5,9	8,7	8,3	6,8	8,6
De 51 y más trabajadores	24,0	10,5	26,0	24,4	11,0	26,2	24,1	10,8	25,9	24,3	10,2	26,0	22,9	10,5	24,6
No especificado	1,6	0,8	1,7	1,6	0,5	1,7	1,4	0,4	1,5	1,2	0,3	1,4	1,4	0,7	1,5
Condición de acceso a sistema de pensiones 15/	**100,0**	**100,0**	**100,0**	**100,0**	**100,0**	**100,0**	**100,0**	**100,0**	**100,0**	**100,0**	**100,0**	**100,0**	**100,0**	**100,0**	**100,0**
Con acceso a sistema de pensiones (%)	**39,6**	**17,4**	**43,0**	**41,6**	**19,5**	**44,6**	**40,8**	**18,5**	**43,8**	**40,9**	**17,8**	**43,8**	**41,8**	**20,5**	**44,7**
Sistema Privado de Pensiones (AFP)	25,5	11,9	27,5	26,5	13,7	28,2	26,4	12,1	28,3	26,6	13,1	28,2	27,0	14,1	28,8
Sistema Nacional de Pensiones Ley 19990	11,3	4,8	12,3	12,5	5,1	13,6	12,3	6,0	13,1	12,0	4,1	12,9	12,4	5,5	13,4
Sistema Nacional de Pensiones Ley 20530	1,1	0,2	1,2	0,9	0,2	1,0	0,9	0,2	0,9	0,9	0,3	1,0	0,8	0,3	0,9
Cuenta con al menos dos pensiones	0,1	0,1	0,1	0,0	0,0	0,0	0,0	0,0	0,1	0,1	0,1	0,1	0,2	0,1	0,2
Otro	1,6	0,3	1,8	1,7	0,5	1,8	1,3	0,2	1,4	1,4	0,2	1,6	1,4	0,5	1,5
No tiene Sistema de Pensiones (%)	**60,4**	**82,6**	**57,0**	**58,4**	**80,5**	**55,4**	**59,2**	**81,5**	**56,2**	**59,1**	**82,2**	**56,2**	**58,2**	**79,5**	**55,3**

Nota: Serie actualizada con estimaciones ajustadas a las proyecciones de población (sin ajuste por grupos de edad).
1/ Se refiere a la asistencia a educación inicial de la población de 3 a 5 años de edad.
2/ Se refiere a la asistencia a algún grado de educación primaria de la población de 6 a 11 años de edad.
3/ Se refiere a la asistencia a algún año de educación secundaria de la población de 12 a 16 años de edad.
4/ Población de 15 y más años de edad.
5/ Incluye a los que tienen inicial o no tienen nivel de educación alguno.
6/ Incluye Post grado.
7/ Comprende seguro privado de salud, seguro de las Fuerzas Armadas y Policiales,seguro universitario, seguro escolar privado, etc.
8/ Incluye Farmacia o botica, su domicilio, casa de huesero, curandero.
9/ Población de 14 y más años de edad.
10/ Comprende empleados y obreros.
11/ Incluye también a los trabajadores no remunerados de otros hogares y a practicantes sin remuneración.
12/ Comprende agricultura, pesca y explotación de minas y cantera.
13/ Comprende manufactura y construcción.
14/ Comprende servicios.
15/ Comprende PEA ocupada o desocupada.
Fuente: Instituto Nacional de Estadística e Informática - Encuesta Nacional de Hogares.

Área Urbana: Perfil de la pobreza, 2007 - 2017

B. Características de los hogares

Variables e Indicadores	2007			2008			2009			2010			2011			2012		
	Total	Pobre	No pobre	Total	Pobre	No pobre	Total	Pobre	No pobre	Total	Pobre	No pobre	Total	Pobre	No pobre	Total	Pobre	No pobre
Jefatura de hogar																		
Total (%)	**100,0**	**100,0**	**100,0**	**100,0**	**100,0**	**100,0**	**100,0**	**100,0**	**100,0**	**100,0**	**100,0**	**100,0**	**100,0**	**100,0**	**100,0**	**100,0**	**100,0**	**100,0**
Hombre	75,4	77,0	74,8	74,4	76,9	73,8	74,1	75,5	73,9	73,0	75,1	72,6	72,5	74,1	72,2	72,2	74,2	71,9
Mujer	24,6	23,0	25,2	25,6	23,1	26,2	25,9	24,5	26,1	27,0	24,9	27,4	27,5	25,9	27,8	27,8	25,8	28,1
Edad promedio del jefe(a) de hogar (en años)	**49,2**	**46,6**	**50,1**	**49,3**	**47,2**	**49,9**	**50,0**	**47,8**	**50,4**	**50,6**	**49,3**	**50,8**	**51,7**	**49,0**	**52,1**	**52,1**	**51,1**	**52,2**
Composición parental de los hogares																		
Hogares con Jefa mujer (%)	**100,0**	**100,0**	**100,0**	**100,0**	**100,0**	**100,0**	**100,0**	**100,0**	**100,0**	**100,0**	**100,0**	**100,0**	**100,0**	**100,0**	**100,0**	**100,0**	**100,0**	**100,0**
Con hijos u otros parientes	65,5	75,5	62,5	66,3	74,5	64,4	64,0	71,7	62,5	63,4	68,6	62,6	63,1	70,0	62,0	61,2	65,0	60,6
Con cónyuge y con hijos	7,5	11,0	6,5	8,4	10,1	8,0	9,0	12,5	8,4	10,1	11,5	9,9	10,7	11,6	10,5	11,2	15,0	10,6
Con cónyuge y sin hijos	1,0	1,0	1,0	1,4	0,5	1,6	2,3	2,6	2,2	1,7	1,7	1,7	2,1	2,6	2,1	2,0	2,0	2,0
Sin cónyuge ni hijos	26,0	12,4	30,0	23,9	14,9	26,0	24,7	13,3	26,9	24,7	18,2	25,9	24,1	15,8	25,4	25,7	18,0	26,7
Hogares con Jefe hombre (%)	**100,0**	**100,0**	**100,0**	**100,0**	**100,0**	**100,0**	**100,0**	**100,0**	**100,0**	**100,0**	**100,0**	**100,0**	**100,0**	**100,0**	**100,0**	**100,0**	**100,0**	**100,0**
Con hijos u otros parientes	4,4	3,3	4,8	5,1	3,6	5,5	4,3	2,7	4,6	4,7	2,5	5,1	5,6	3,0	6,0	5,4	3,8	5,6
Con cónyuge y con hijos	77,2	88,2	73,6	75,4	86,1	72,5	76,0	88,4	73,4	75,0	86,7	72,7	74,0	85,8	72,1	72,9	82,9	71,3
Con cónyuge y sin hijos	7,7	4,4	8,8	8,6	5,3	9,5	8,9	4,9	9,7	10,1	6,6	10,8	10,4	7,4	10,9	10,9	7,9	11,3
Sin cónyuge ni hijos	10,6	4,1	12,8	11,0	5,1	12,5	10,9	4,0	12,3	10,2	4,1	11,4	9,9	3,8	11,0	10,9	5,4	11,7
Estructura demográfica de los hogares																		
Total (%)	**100,0**	**100,0**	**100,0**	**100,0**	**100,0**	**100,0**	**100,0**	**100,0**	**100,0**	**100,0**	**100,0**	**100,0**	**100,0**	**100,0**	**100,0**	**100,0**	**100,0**	**100,0**
Con miembros menores de 18 años de edad	**67,6**	**87,0**	**61,3**	**66,7**	**85,0**	**62,1**	**65,8**	**85,4**	**61,9**	**63,9**	**82,7**	**60,4**	**62,9**	**83,6**	**59,5**	**60,7**	**78,8**	**58,0**
Con al menos un(a) niño(a) menor de 12 años	30,8	37,1	28,8	30,2	35,8	28,7	29,1	33,4	28,2	28,1	32,6	27,3	27,5	33,5	26,5	26,2	29,8	25,7
Con al menos un(a) adolescente de 12 a 17 años	14,4	11,3	15,4	14,8	11,7	15,6	15,2	11,5	15,9	15,5	10,4	16,5	15,3	11,1	16,0	14,8	11,1	15,4
Con al menos un(a) niño(a) y al menos un(a) adolescente	22,4	38,6	17,2	21,8	37,5	17,7	21,6	40,4	17,8	20,3	39,7	16,6	20,1	39,1	17,0	19,7	38,0	16,9
Sin ningún miembro menor de 18 años de edad	**32,4**	**13,0**	**38,7**	**33,3**	**15,0**	**37,9**	**34,2**	**14,6**	**38,1**	**36,1**	**17,3**	**39,6**	**37,1**	**16,4**	**40,5**	**39,3**	**21,2**	**42,0**
Promedio de miembros del hogar (Nº de personas)	**4,1**	**5,1**	**3,8**	**4,0**	**5,0**	**3,8**	**4,0**	**5,1**	**3,8**	**4,0**	**5,0**	**3,8**	**4,0**	**5,0**	**3,8**	**3,9**	**5,0**	**3,7**

Continúa...

Área Urbana: Perfil de la pobreza, 2007 - 2017

B. Características de los hogares

Variables e Indicadores	2013			2014			2015			2016			2017		
	Total	Pobre	No pobre	Total	Pobre	No pobre	Total	Pobre	No pobre	Total	Pobre	No pobre	Total	Pobre	No pobre
Jefatura de hogar															
Total (%)	**100,0**	**100,0**	**100,0**	**100,0**	**100,0**	**100,0**	**100,0**	**100,0**	**100,0**	**100,0**	**100,0**	**100,0**	**100,0**	**100,0**	**100,0**
Hombre	71,3	74,2	70,8	70,2	72,8	69,8	69,9	70,9	69,7	69,6	75,9	68,9	68,0	71,6	67,6
Mujer	28,7	25,8	29,2	29,8	27,2	30,2	30,1	29,1	30,3	30,4	24,1	31,1	32,0	28,4	32,4
Edad promedio del jefe(a) de hogar (en años)	**52,3**	**50,8**	**52,5**	**52,5**	**50,4**	**52,8**	**51,9**	**49,4**	**52,2**	**51,8**	**49,8**	**52,0**	**52,4**	**50,1**	**52,8**
Composición parental de los hogares															
Hogares con Jefa mujer (%)	**100,0**	**100,0**	**100,0**	**100,0**	**100,0**	**100,0**	**100,0**	**100,0**	**100,0**	**100,0**	**100,0**	**100,0**	**100,0**	**100,0**	**100,0**
Con hijos u otros parientes	62,1	67,8	61,4	59,2	63,6	58,7	58,7	64,7	58,0	57,9	67,5	57,0	55,5	60,6	55,0
Con cónyuge y con hijos	12,4	15,6	12,0	13,4	19,0	12,8	13,7	19,6	12,9	14,7	14,2	14,7	16,3	23,6	15,5
Con cónyuge y sin hijos	1,6	0,8	1,7	2,7	1,3	2,8	2,4	1,3	2,5	2,7	2,1	2,7	2,3	1,2	2,5
Sin cónyuge ni hijos	23,9	15,8	24,9	24,7	16,2	25,7	25,2	14,4	26,6	24,7	16,2	25,5	25,8	14,5	27,1
Hogares con Jefe hombre (%)	**100,0**	**100,0**	**100,0**	**100,0**	**100,0**	**100,0**	**100,0**	**100,0**	**100,0**	**100,0**	**100,0**	**100,0**	**100,0**	**100,0**	**100,0**
Con hijos u otros parientes	5,3	4,5	5,4	5,3	3,8	5,5	5,1	3,8	5,3	4,9	3,3	5,1	5,5	3,6	5,8
Con cónyuge y con hijos	73,5	84,0	71,9	72,8	85,4	71,0	72,0	82,8	70,6	71,9	84,5	70,2	70,7	83,0	69,0
Con cónyuge y sin hijos	9,9	7,6	10,3	11,0	8,0	11,4	11,8	10,1	12,0	12,1	9,1	12,5	12,5	10,5	12,8
Sin cónyuge ni hijos	11,3	3,8	12,4	10,9	2,8	12,0	11,1	3,3	12,1	11,2	3,1	12,2	11,2	2,9	12,4
Estructura demográfica de los hogares															
Total (%)	**100,0**	**100,0**	**100,0**	**100,0**	**100,0**	**100,0**	**100,0**	**100,0**	**100,0**	**100,0**	**100,0**	**100,0**	**100,0**	**100,0**	**100,0**
Con miembros menores de 18 años de edad	**60,1**	**81,0**	**57,1**	**59,3**	**83,2**	**56,1**	**58,8**	**81,2**	**55,9**	**59,1**	**81,2**	**56,5**	**57,6**	**80,0**	**54,8**
Con al menos un(a) niño(a) menor de 12 años	26,7	31,5	26,1	26,6	34,8	25,5	28,1	34,7	27,2	28,1	33,7	27,5	26,7	33,4	25,8
Con al menos un(a) adolescente de 12 a 17 años	14,4	11,6	14,8	14,1	10,3	14,6	12,8	9,9	13,1	12,8	9,6	13,2	13,0	9,4	13,4
Con al menos un(a) niño(a) y al menos un(a) adolescente	19,0	37,9	16,3	18,6	38,0	16,0	17,9	36,5	15,6	18,2	37,9	15,9	18,0	37,2	15,5
Sin ningún miembro menor de 18 años de edad	**39,9**	**19,0**	**42,9**	**40,7**	**16,8**	**43,9**	**41,2**	**18,8**	**44,1**	**40,9**	**18,8**	**43,5**	**42,4**	**20,0**	**45,2**
Promedio de miembros del hogar (Nº de personas)	**3,9**	**5,0**	**3,7**	**3,8**	**5,0**	**3,7**	**3,7**	**4,8**	**3,6**	**3,7**	**4,9**	**3,6**	**3,7**	**4,9**	**3,5**

Continúa...

Área Urbana: Perfil de la pobreza, 2007 - 2017

B. Características de los hogares

Variables e Indicadores	2007			2008			2009			2010			2011			2012		
	Total	Pobre	No pobre	Total	Pobre	No pobre	Total	Pobre	No pobre	Total	Pobre	No pobre	Total	Pobre	No pobre	Total	Pobre	No pobre
Tipos de hogar																		
Total (%)	**100,0**	**100,0**	**100,0**	**100,0**	**100,0**	**100,0**	**100,0**	**100,0**	**100,0**	**100,0**	**100,0**	**100,0**	**100,0**	**100,0**	**100,0**	**100,0**	**100,0**	**100,0**
Unipersonal 1/	9,3	3,4	11,2	9,2	3,7	10,6	9,7	3,1	11,1	9,9	4,0	11,0	9,3	4,0	10,2	10,5	5,3	11,2
Nuclear 2/	58,3	60,2	57,7	58,9	57,4	59,3	59,0	58,1	59,2	59,7	57,7	60,0	59,4	57,9	59,6	58,8	55,3	59,3
Extendido 3/	22,1	28,0	20,2	22,5	30,0	20,6	22,6	30,7	20,9	22,5	30,8	20,9	23,2	30,3	22,0	23,2	31,6	22,0
Compuesto 4/	5,1	5,8	4,9	4,3	5,2	4,1	4,0	5,0	3,8	3,7	3,8	3,7	3,6	4,9	3,4	3,0	4,5	2,8
Sin núcleo 5/	5,2	2,6	6,0	5,1	3,6	5,5	4,7	3,1	5,0	4,3	3,6	4,4	4,5	2,9	4,7	4,5	3,3	4,7
Acceso del hogar a servicios básicos																		
Hogares con agua por red pública (%)	86,7	76,2	90,1	87,1	76,5	89,8	88,2	76,7	90,5	89,2	76,2	91,6	90,5	79,2	92,3	91,7	81,6	93,3
Hogares con red pública de alcantarillado (%) 6/	78,1	57,4	84,8	79,9	58,3	85,4	81,6	58,9	86,2	83,2	61,4	87,3	84,2	64,8	87,3	85,5	66,4	88,3
Hogares con energía eléctrica por red pública (%)	95,8	89,5	97,9	97,0	90,8	98,6	97,5	92,1	98,6	98,1	93,9	98,9	98,4	94,4	99,0	98,6	94,4	99,3
Acceso a las TICs 7/																		
Hogares con computadora (%)	21,0	1,9	27,2	24,1	2,1	29,7	28,1	3,4	33,1	30,9	4,7	35,8	33,5	5,7	38,1	39,0	7,1	43,9
Hogares con teléfono por línea (%)	42,4	15,8	51,1	42,9	15,1	50,0	42,8	14,7	48,5	40,1	14,0	45,0	39,2	12,6	43,5	38,6	12,9	42,5
Hogares con internet (%)	9,1	0,2	12,0	11,7	0,4	14,6	14,9	0,6	17,8	17,4	1,4	20,4	21,8	2,7	24,9	26,6	3,4	30,1
Combustible que utilizan los hogares para cocinar los alimentos 8/																		
Solo gas 9/	57,4	33,0	65,4	54,1	30,8	60,0	55,2	27,6	60,8	53,8	26,9	58,8	52,7	29,1	56,6	54,3	31,9	57,7
Gas y otro combustible 10/	19,3	22,9	18,2	25,5	27,3	25,1	26,3	32,6	25,0	29,6	35,8	28,4	32,2	36,4	31,5	31,6	35,9	31,0
Solo leña 11/	8,2	22,9	3,4	7,7	24,0	3,6	6,3	22,2	3,1	5,3	20,2	2,5	4,8	17,4	2,7	4,3	16,9	2,4
Otro 12/	10,5	18,5	7,9	8,5	15,2	6,8	8,0	15,3	6,6	7,6	15,3	6,1	7,1	14,5	5,9	6,1	13,6	4,9
Condición de tenencia de la vivienda																		
Total (%)																		
Alquilada	12,8	11,2	13,3	13,0	9,7	13,8	13,6	9,3	14,4	12,6	7,7	13,5	11,7	8,8	12,2	11,4	8,1	11,9
Propia 13/	69,2	67,9	69,6	69,0	69,4	68,8	68,1	69,8	67,7	68,9	70,7	68,6	69,8	70,7	69,6	70,9	72,6	70,6
Otra forma 14/	17,9	20,9	17,0	18,0	20,9	17,3	18,4	20,9	17,9	18,5	21,5	17,9	18,5	20,5	18,2	17,8	19,3	17,5

Continúa...

Área Urbana: Perfil de la pobreza, 2007 - 2017

B. Características de los hogares

Variables e Indicadores	2013			2014			2015			2016			2017		
	Total	Pobre	No pobre	Total	Pobre	No pobre	Total	Pobre	No pobre	Total	Pobre	No pobre	Total	Pobre	No pobre
Tipos de hogar															
Total (%)	**100,0**	**100,0**	**100,0**	**100,0**	**100,0**	**100,0**	**100,0**	**100,0**	**100,0**	**100,0**	**100,0**	**100,0**	**100,0**	**100,0**	**100,0**
Unipersonal 1/	10,8	4,3	11,8	10,6	3,5	11,5	10,8	4,4	11,6	10,8	3,2	11,7	11,6	3,9	12,6
Nuclear 2/	58,7	57,0	58,9	59,5	58,4	59,7	61,2	62,7	61,0	61,5	62,0	61,4	60,5	60,0	60,6
Extendido 3/	23,3	32,5	22,0	22,5	31,4	21,4	21,2	27,7	20,4	21,1	29,0	20,2	21,8	31,4	20,5
Compuesto 4/	2,8	3,5	2,7	2,9	3,8	2,8	2,2	3,1	2,1	2,1	2,7	2,0	1,8	2,5	1,7
Sin núcleo 5/	4,4	2,6	4,6	4,5	3,0	4,7	4,6	2,2	4,9	4,5	3,0	4,7	4,3	2,3	4,6
Acceso del hogar a servicios básicos															
Hogares con agua por red pública (%)	91,8	83,8	92,9	92,7	85,1	93,7	92,3	84,9	93,3	93,8	88,3	94,5	93,6	87,2	94,5
Hogares con red pública de alcantarillado (%) 6/	84,6	65,5	87,3	84,7	66,6	87,1	84,6	66,8	86,9	85,4	69,1	87,3	85,9	70,8	87,8
Hogares con energía eléctrica por red pública (%)	98,8	95,8	99,2	98,9	96,0	99,3	98,9	96,0	99,2	98,9	95,9	99,2	98,9	96,8	99,2
Acceso a las TICs 7/															
Hogares con computadora (%)	41,1	9,6	45,7	41,4	8,4	45,9	41,1	9,2	45,2	42,2	10,5	45,9	41,7	10,3	45,7
Hogares con teléfono por línea (%)	37,2	12,2	40,7	34,8	9,6	38,2	31,7	7,8	34,8	30,4	6,0	33,3	28,4	6,0	31,3
Hogares con internet (%)	28,9	5,1	32,3	30,7	4,9	34,1	30,2	4,8	33,4	34,1	6,1	37,4	36,3	7,9	40,0
Combustible que utilizan los hogares para cocinar los alimentos 8/															
Solo gas 9/	50,5	28,1	53,7	53,7	33,7	56,3	57,9	36,3	60,7	58,3	36,4	60,8	58,1	42,1	60,2
Gas y otro combustible 10/	35,7	42,1	34,8	33,7	42,2	32,6	31,0	41,3	29,7	31,1	42,5	29,7	31,9	41,5	30,7
Solo leña 11/	3,7	14,3	2,2	3,3	12,5	2,1	2,8	11,6	1,7	2,6	10,1	1,7	2,2	7,6	1,5
Otro 12/	7,0	13,9	6,1	6,0	10,3	5,4	5,3	9,1	4,8	5,4	9,4	4,9	5,4	7,6	5,1
Condición de tenencia de la vivienda															
Total (%)	**100,0**	**100,0**	**100,0**	**100,0**	**100,0**	**100,0**	**100,0**	**100,0**	**100,0**	**100,0**	**100,0**	**100,0**	**100,0**	**100,0**	**100,0**
Alquilada	11,4	8,2	11,9	11,3	7,3	11,8	11,7	8,4	12,1	11,9	9,0	12,2	11,6	9,6	11,9
Propia 13/	72,1	73,9	71,8	71,7	73,4	71,5	71,0	72,7	70,7	70,3	72,1	70,0	70,6	71,1	70,6
Otra forma 14/	16,5	18,0	16,3	16,9	19,3	16,6	17,3	18,9	17,1	17,9	18,9	17,8	17,7	19,2	17,5

Continúa...

Área Urbana: Perfil de la pobreza, 2007 - 2017

B. Características de los hogares

Variables e Indicadores	2007			2008			2009			2010			2011			2012		
	Total	Pobre	No pobre	Total	Pobre	No pobre	Total	Pobre	No pobre	Total	Pobre	No pobre	Total	Pobre	No pobre	Total	Pobre	No pobre
Infraestructura física de la vivienda																		
Viviendas con piso de material noble (%) 15/	21,9	2,4	28,1	23,5	3,2	28,6	23,9	1,5	28,3	23,9	2,8	27,8	23,9	3,3	27,3	25,1	2,9	28,4
Viviendas con piso de madera (entablados) y otros (%)	5,3	6,3	5,0	5,2	6,3	4,9	5,0	5,8	4,8	5,0	5,6	4,9	5,0	5,5	5,0	4,8	5,9	4,7
Viviendas con piso de cemento (%)	53,1	48,2	54,7	52,9	46,5	54,6	54,0	47,3	55,3	54,7	48,3	55,9	54,7	48,0	55,7	55,2	51,6	55,7
Viviendas con piso de tierra (%)	19,6	43,1	12,2	18,4	44,0	12,0	17,2	45,5	11,5	16,4	43,3	11,3	16,4	43,2	12,0	14,9	39,6	11,2
Viviendas con paredes de material noble (%) 16/	65,9	40,5	74,0	66,4	40,5	72,9	67,3	39,9	72,7	68,2	41,8	73,2	67,0	39,5	71,4	68,0	40,9	72,1
Viviendas con paredes de adobe/tapia (%)	21,5	35,1	17,1	20,8	35,1	17,2	20,6	35,7	17,5	20,5	34,7	17,8	21,1	36,8	18,6	20,8	36,6	18,4
Viviendas con paredes de madera (%)	4,9	8,6	3,7	5,3	9,2	4,3	5,5	9,7	4,7	4,8	9,0	4,0	5,7	9,9	5,0	5,8	9,6	5,2
Viviendas con paredes de material precario (%) 17/	7,7	15,7	5,1	7,5	15,2	5,6	6,7	14,7	5,1	6,5	14,5	5,0	6,3	13,8	5,0	5,4	12,9	4,3
Viviendas con techo de concreto (%)	49,6	22,8	58,2	50,5	22,1	57,7	51,4	21,1	57,4	51,8	22,5	57,3	51,3	22,2	56,0	51,8	23,0	56,2
Viviendas con techo de teja, calamina (%)	36,9	56,5	30,6	36,4	57,8	31,1	36,6	59,4	32,1	37,3	60,1	33,1	38,4	62,4	34,5	38,5	62,3	34,9
Viviendas con techo de material precario (%) 18/	13,5	20,7	11,2	13,1	20,2	11,3	12,0	19,5	10,6	10,9	17,4	9,7	10,3	15,5	9,5	9,6	14,7	8,9
Número de perceptores de ingresos (%)	**100,0**	**100,0**	**100,0**	**100,0**	**100,0**	**100,0**	**100,0**	**100,0**	**100,0**	**100,0**	**100,0**	**100,0**	**100,0**	**100,0**	**100,0**	**100,0**	**100,0**	**100,0**
Con 1 perceptor	29,0	30,5	28,5	28,1	28,4	28,0	27,8	28,2	27,7	26,3	26,5	26,3	26,0	27,9	25,7	26,2	27,2	26,1
Con 2 perceptores	37,5	35,0	38,3	36,3	35,7	36,4	36,2	35,3	36,4	35,7	35,4	35,8	36,4	36,2	36,5	37,1	34,6	37,5
Con 3 y más perceptores	33,1	33,7	32,9	35,1	34,9	35,2	35,4	35,8	35,4	37,4	37,4	37,5	37,0	35,0	37,3	36,4	37,7	36,2
Sin perceptor de ingreso	0,4	0,8	0,3	0,5	0,9	0,4	0,6	0,8	0,5	0,5	0,7	0,5	0,5	0,9	0,4	0,3	0,5	0,3

Continúa...

Área Urbana: Perfil de la pobreza, 2007 - 2017

B. Características de los hogares

Conclusión.

Variables e Indicadores	2013			2014			2015			2016			2017		
	Total	Pobre	No pobre	Total	Pobre	No pobre	Total	Pobre	No pobre	Total	Pobre	No pobre	Total	Pobre	No pobre
Infraestructura física de la vivienda															
Viviendas con piso de material noble (%) 15/	24,5	3,8	27,5	24,9	3,1	27,8	25,6	4,2	28,3	26,7	3,5	29,4	27,1	3,2	30,1
Viviendas con piso de madera (entablados) y otros (%)	4,6	6,1	4,3	5,0	6,5	4,8	4,6	6,4	4,4	5,0	8,6	4,6	5,0	5,3	4,9
Viviendas con piso de cemento (%)	54,7	44,2	56,1	54,1	44,7	55,4	54,1	45,7	55,2	53,5	48,1	54,2	53,9	55,9	53,6
Viviendas con piso de tierra (%)	16,2	45,9	12,1	15,9	45,8	12,0	15,7	43,7	12,1	14,7	39,8	11,8	14,1	35,6	11,3
Viviendas con paredes de material noble (%) 16/	68,0	40,2	71,9	67,1	38,1	71,0	66,7	38,3	70,4	67,0	38,7	70,3	67,8	42,7	71,0
Viviendas con paredes de adobe/tapia (%)	20,8	37,6	18,5	21,7	39,8	19,4	21,0	38,8	18,7	21,0	40,0	18,8	20,3	33,3	18,7
Viviendas con paredes de madera (%)	6,3	12,3	5,5	6,5	12,8	5,6	7,5	13,3	6,8	7,7	13,4	7,1	7,5	16,0	6,4
Viviendas con paredes de material precario (%) 17/	4,9	9,9	4,2	4,6	9,4	4,0	4,7	9,5	4,1	4,3	7,9	3,9	4,4	8,0	4,0
Viviendas con techo de concreto (%)	51,0	20,6	55,2	50,7	21,1	54,6	50,4	20,3	54,3	50,6	21,1	54,0	51,4	24,8	54,8
Viviendas con techo de teja, calamina (%)	39,5	67,3	35,6	39,7	67,9	36,0	40,5	67,4	37,0	40,8	68,5	37,6	40,3	66,2	37,0
Viviendas con techo de material precario (%) 18/	9,5	12,0	9,2	9,6	11,1	9,4	9,1	12,4	8,7	8,6	10,3	8,4	8,3	9,1	8,2
Número de perceptores de ingresos (%)	**100,0**	**100,0**	**100,0**	**100,0**	**100,0**	**100,0**	**100,0**	**100,0**	**100,0**	**100,0**	**100,0**	**100,0**	**100,0**	**100,0**	**100,0**
Con 1 perceptor	26,5	26,9	26,5	26,9	26,5	27,0	28,7	27,3	28,9	28,1	24,2	28,6	28,3	26,9	28,5
Con 2 perceptores	36,7	35,5	36,9	36,9	38,0	36,8	39,4	40,1	39,3	38,5	42,0	38,1	38,7	39,0	38,6
Con 3 y más perceptores	36,3	36,7	36,2	35,8	35,1	35,8	31,6	32,2	31,5	33,0	33,3	33,0	32,8	33,7	32,7
Sin perceptor de ingreso	0,5	0,8	0,4	0,4	0,3	0,4	0,3	0,3	0,3	0,4	0,5	0,4	0,2	0,4	0,2

1/ Hogar unipersonal es aquel que está constituido por una sola persona.
2/ Hogares nucleares son aquellos conformados por el jefe(a) de hogar y su cónyuge con hijos o sin hijos o sólo jefe(a) con hijos(as).
3/ Hogares extendidos son aquellos hogares nucleares más otros parientes.
4/ Hogares compuestos son aquellos hogares nucleares o extendidos más otros no parientes (excluidos los trabajadores domésticos).
5/ Hogares sin núcleo, son aquellos conformados por jefe(a) sin cónyuge ni hijos, pero pueden haber otras relaciones de parentesco.
6/ Comprende red pública dentro de la vivienda y red pública fuera de la vivienda pero dentro del edificio. En el área rural además incluye pozo séptico.
7/ Se refiere al acceso a las tecnologías de información y comunicaciones.
8/ Incluye gas natural a partir del año 2007.
9/ Incluye GLP y gas natural.
10/ Además del gas (GLP y Natural) usan leña, carbón, electricidad y Kerosene.
11/ Incluye también ramas secas, tusa de maíz, etc.
12/ Son hogares que utilizán Carbón o kerosene o más de un combustible contaminante para cocinar los alimentos.
13/ Comprende a la vivienda propia totalmente pagada, propia por invasión, propia comprándola a plazos.
14/ Comprende a la vivienda cedida por el centro de trabajo, cedida por otro hogar o institución u otra forma de tenencia.
15/ Comprende a las viviendas con piso predominante de parquet o madera pulida, láminas asfálticas, vinilicos o similares, losetas, terrazos o similares.
16/ Comprende a las viviendas con material predominante en las paredes de ladrillo o bloque de cemento, piedra o sillar con cal o cemento.
17/ Viviendas con paredes que predominan material precario: quincha, piedra con barro, estera, otro material.
18/ Viviendas con techo de material precario: madera, caña o estera con torta de barro, estera, paja, hojas de palmera, otro material.

Fuente: Instituto Nacional de Estadística e Informática - Encuesta Nacional de Hogares.

Área Rural: Perfil de la pobreza, 2007 - 2017

A. Características de la población

Variables e Indicadores	2007			2008			2009			2010			2011			2012		
	Total	Pobre	No pobre	Total	Pobre	No pobre	Total	Pobre	No pobre	Total	Pobre	No pobre	Total	Pobre	No pobre	Total	Pobre	No pobre
Educación																		
Tasa de matrícula escolar																		
De 3 a 5 años de edad (%)	53,9	51,0	68,1	55,2	53,6	61,7	55,3	52,4	65,4	60,6	58,5	65,7	59,4	56,8	65,2	66,2	62,8	72,4
De 6 a 11 años de edad (%)	93,6	93,4	94,6	93,4	93,1	94,3	95,0	95,0	95,0	94,0	93,7	94,7	94,5	94,6	94,3	93,2	93,0	93,7
De 12 a 16 años de edad (%)	62,0	57,4	76,8	62,1	56,2	75,5	64,7	59,2	76,9	67,0	60,1	78,5	68,8	63,1	77,5	71,5	64,9	80,5
Tasa de asistencia escolar																		
Educación inicial (%) 1/	50,6	47,7	65,0	52,6	50,8	59,9	53,4	50,3	64,2	58,5	56,4	63,4	57,4	54,6	63,6	62,8	59,0	69,8
Educación primaria (%) 2/	93,1	92,7	94,5	92,9	92,5	94,0	94,6	94,5	94,9	93,3	92,7	94,6	93,5	93,4	93,7	91,9	91,5	92,5
Educación secundaria (%) 3/	62,0	57,4	76,8	62,1	56,2	75,5	64,7	59,2	76,9	67,0	60,1	78,5	68,8	63,1	77,5	69,9	63,4	78,7
Nivel de educación alcanzado (%) 4/																		
Primaria 5/	62,0	68,0	48,3	61,7	69,2	48,3	61,2	69,3	48,0	60,5	69,2	49,4	60,0	69,5	50,0	58,7	68,8	49,5
Secundaria	32,1	29,3	38,3	32,4	28,3	39,6	32,2	28,2	38,6	33,0	28,3	39,0	33,3	28,3	38,5	34,1	28,8	38,9
Superior No Universitaria	3,9	2,0	8,2	3,9	1,9	7,5	4,2	1,9	8,1	4,1	1,9	7,0	4,1	1,6	6,7	4,3	1,7	6,7
Superior Universitaria 6/	2,1	0,7	5,2	2,0	0,5	4,7	2,4	0,6	5,2	2,3	0,6	4,6	2,6	0,6	4,7	2,9	0,8	4,9
Promedio de años de estudio (en años) 4/	**6,3**	**5,6**	**7,6**	**6,2**	**5,4**	**7,5**	**6,3**	**5,5**	**7,4**	**6,3**	**5,4**	**7,2**	**6,3**	**5,3**	**7,2**	**6,4**	**5,4**	**7,2**
Distribución % de la población, según años de estudio alcanzado 4/																		
Con menos de 3 años de estudio	41,1	47,3	27,8	41,0	47,8	29,2	41,2	47,9	30,1	41,1	49,2	30,8	40,7	49,6	31,5	40,1	49,2	31,7
Con 4 a 6 años de estudio	32,8	33,1	32,1	33,1	34,4	30,7	32,9	34,0	31,0	32,9	33,3	32,4	32,9	33,8	31,9	32,4	33,4	31,4
Con 7 a 11 años de estudio	20,8	17,5	27,8	20,8	16,0	29,1	20,3	16,1	27,2	20,4	15,6	26,5	20,8	15,1	26,7	21,7	15,7	27,1
Con 12 y más años de estudio	5,4	2,2	12,3	5,1	1,7	11,1	5,7	2,0	11,8	5,5	1,8	10,2	5,6	1,5	9,9	5,9	1,7	9,7
Acceso a la salud																		
Condición de tenencia de seguro de salud	**100,0**	**100,0**	**100,0**	**100,0**	**100,0**	**100,0**	**100,0**	**100,0**	**100,0**	**100,0**	**100,0**	**100,0**	**100,0**	**100,0**	**100,0**	**100,0**	**100,0**	**100,0**
Con seguro de salud (%)	**39,4**	**41,0**	**34,9**	**61,0**	**64,5**	**53,5**	**71,1**	**75,3**	**62,8**	**75,9**	**80,0**	**69,4**	**78,4**	**82,9**	**72,8**	**71,8**	**76,7**	**66,2**
Únicamente SIS	34,5	39,2	21,0	56,0	63,0	40,5	65,9	73,8	50,0	70,6	78,5	58,3	72,7	81,2	61,9	66,1	75,3	55,6
Únicamente EsSalud	4,3	1,4	12,5	4,4	1,2	11,4	4,7	1,2	11,6	4,4	1,2	9,4	5,1	1,4	9,8	5,2	1,3	9,7
Con SIS y EsSalud	0,1	0,1	0,1	0,2	0,1	0,4	0,1	0,1	0,2	0,2	0,1	0,3	0,1	0,1	0,2	0,0	0,0	0,0
Con otros seguros de salud 7/	0,5	0,3	1,2	0,5	0,2	1,2	0,5	0,2	1,0	0,6	0,2	1,4	0,5	0,2	0,9	0,5	0,1	0,9
Sin seguro de salud (%)	**60,6**	**59,0**	**65,1**	**39,0**	**35,5**	**46,5**	**28,9**	**24,7**	**37,2**	**24,1**	**20,0**	**30,6**	**21,6**	**17,1**	**27,2**	**28,2**	**23,3**	**33,8**

Continúa...

Área Rural: Perfil de la pobreza, 2007 - 2017

A. Características de la población

Variables e Indicadores	2013			2014			2015			2016			2017		
	Total	Pobre	No pobre	Total	Pobre	No pobre	Total	Pobre	No pobre	Total	Pobre	No pobre	Total	Pobre	No pobre
Educación															
Tasa de matrícula escolar															
De 3 a 5 años de edad (%)	70,9	67,8	75,6	75,0	73,9	76,5	80,6	78,5	83,7	80,6	78,7	83,1	81,1	79,3	83,5
De 6 a 11 años de edad (%)	93,8	93,2	94,6	92,0	91,9	92,1	92,6	93,1	91,9	91,9	91,5	92,4	93,3	93,1	93,7
De 12 a 16 años de edad (%)	71,9	64,2	80,2	74,7	70,4	79,3	76,1	70,6	82,1	76,0	71,0	81,5	78,9	73,2	84,8
Tasa de asistencia escolar															
Educación inicial (%) 1/	68,5	65,7	72,7	73,3	72,7	74,2	79,0	76,3	83,1	79,0	77,0	81,5	79,7	78,3	81,5
Educación primaria (%) 2/	93,4	92,7	94,3	91,6	91,6	91,6	92,2	92,6	91,7	91,6	91,2	92,2	92,6	92,2	93,0
Educación secundaria (%) 3/	71,2	63,4	79,4	73,9	69,6	78,6	75,4	69,7	81,5	75,5	70,5	80,8	78,0	72,0	84,2
Nivel de educación alcanzado (%) 4/															
Primaria 5/	59,3	69,2	51,7	59,5	68,6	53,1	58,3	66,8	52,5	58,4	66,7	53,0	58,5	65,9	53,7
Secundaria	33,2	28,2	37,0	32,9	28,9	35,7	34,3	30,8	36,6	33,8	30,4	36,0	33,8	31,5	35,2
Superior No Universitaria	4,3	1,7	6,3	4,2	1,8	5,8	4,2	1,6	5,9	4,7	2,2	6,4	4,6	1,9	6,4
Superior Universitaria 6/	3,2	0,9	5,0	3,5	0,7	5,4	3,3	0,8	4,9	3,1	0,8	4,6	3,1	0,8	4,6
Promedio de años de estudio (en años) 4/	**6,4**	**5,5**	**7,0**	**6,3**	**5,4**	**6,9**	**6,5**	**5,6**	**7,0**	**6,5**	**5,6**	**7,0**	**7,3**	**6,5**	**7,7**
Distribución % de la población, según años de estudio alcanzado 4/															
Con menos de 3 años de estudio	39,7	48,4	32,9	39,9	48,3	34,1	37,9	45,6	32,8	37,4	45,4	32,3	30,0	35,3	26,7
Con 4 a 6 años de estudio	33,3	34,0	32,8	33,6	34,3	33,2	33,3	34,4	32,6	33,6	35,0	32,7	28,4	30,6	27,0
Con 7 a 11 años de estudio	21,3	15,9	25,4	20,9	15,6	24,5	23,1	18,2	26,4	23,0	17,4	26,6	33,8	31,5	35,3
Con 12 y más años de estudio	5,8	1,7	8,9	5,6	1,8	8,3	5,6	1,7	8,2	6,0	2,2	8,3	7,8	2,7	11,1
Acceso a la salud															
Condición de tenencia de seguro de salud	**100,0**	**100,0**	**100,0**	**100,0**	**100,0**	**100,0**	**100,0**	**100,0**	**100,0**	**100,0**	**100,0**	**100,0**	**100,0**	**100,0**	**100,0**
Con seguro de salud (%)	**75,1**	**80,4**	**70,1**	**77,7**	**82,0**	**74,1**	**81,6**	**85,2**	**78,5**	**83,4**	**86,9**	**80,7**	**84,0**	**87,1**	**81,5**
Únicamente SIS	68,6	79,0	58,9	70,8	80,1	62,9	75,5	83,5	68,8	77,2	85,2	70,9	77,8	85,6	71,6
Únicamente EsSalud	5,9	1,2	10,3	6,4	1,8	10,3	5,6	1,5	9,0	5,8	1,6	9,0	5,8	1,4	9,3
Con SIS y EsSalud	0,0	0,0	0,0	0,0	0,0	0,0	0,0	0,0	0,0	0,0	0,0	0,0	0,0	0,0	0,0
Con otros seguros de salud 7/	0,5	0,1	0,9	0,5	0,1	0,9	0,4	0,1	0,7	0,4	0,1	0,7	0,4	0,1	0,7
Sin seguro de salud (%)	**24,9**	**19,6**	**29,9**	**22,3**	**18,0**	**25,9**	**18,4**	**14,8**	**21,5**	**16,6**	**13,1**	**19,3**	**16,0**	**12,9**	**18,5**

Continúa,,,

Área Rural: Perfil de la pobreza, 2007 - 2017

A. Características de la población

Variables e Indicadores	2007			2008			2009			2010			2011			2012		
	Total	Pobre	No pobre	Total	Pobre	No pobre	Total	Pobre	No pobre	Total	Pobre	No pobre	Total	Pobre	No pobre	Total	Pobre	No pobre
Lugar de consulta																		
Sector Público	25,7	25,4	26,3	28,3	27,6	29,7	27,8	27,3	28,8	27,9	27,2	28,9	25,5	24,2	27,0	24,2	23,1	25,4
Sector Privado	2,4	1,3	5,2	2,7	1,1	5,9	3,0	1,6	5,7	2,9	1,2	5,2	3,1	1,2	5,4	3,7	1,3	6,1
Otros 8/	6,0	4,6	9,5	8,1	5,8	12,7	7,4	5,2	11,4	9,1	5,8	13,6	9,0	5,8	12,9	10,8	7,2	14,6
No buscó atención	65,7	68,4	58,9	60,8	65,1	52,2	61,8	65,8	54,5	60,0	65,5	52,6	52,6	56,0	48,4	53,7	58,2	49,0
Participación en la actividad económica 9/																		
Condición de actividad (%)	**100,0**	**100,0**	**100,0**	**100,0**	**100,0**	**100,0**	**100,0**	**100,0**	**100,0**	**100,0**	**100,0**	**100,0**	**100,0**	**100,0**	**100,0**	**100,0**	**100,0**	**100,0**
PEA	81,4	82,0	80,2	81,4	81,9	80,5	82,2	82,3	82,1	81,2	81,2	81,3	80,7	80,8	80,6	79,7	78,7	80,6
No PEA	18,6	18,0	19,8	18,6	18,1	19,5	17,8	17,7	17,9	18,8	18,8	18,7	19,3	19,2	19,4	20,3	21,3	19,4
Categoría de ocupación (%)	**100,0**	**100,0**	**100,0**	**100,0**	**100,0**	**100,0**	**100,0**	**100,0**	**100,0**	**100,0**	**100,0**	**100,0**	**100,0**	**100,0**	**100,0**	**100,0**	**100,0**	**100,0**
Patrono / empleador	5,1	3,0	9,8	5,4	3,4	9,2	5,0	3,1	8,2	5,1	2,8	8,0	4,7	2,4	7,1	4,7	2,4	6,7
Asalariados 10/	20,2	16,7	28,3	20,2	16,2	27,5	20,8	16,4	28,2	21,6	16,7	28,0	19,9	14,2	26,0	22,1	16,6	27,1
Trabajador independiente	42,5	43,5	40,4	42,8	44,2	40,3	42,8	44,8	39,4	43,0	44,4	41,2	44,7	46,3	43,0	45,0	46,8	43,4
Trabajador familiar no remunerado 11/	30,9	35,6	20,1	30,1	34,9	21,4	30,1	34,6	22,7	29,1	35,1	21,3	29,7	36,3	22,7	27,0	33,0	21,6
Trabajador del hogar	1,3	1,2	1,5	1,4	1,3	1,6	1,3	1,1	1,5	1,2	1,0	1,5	1,0	0,7	1,2	1,2	1,2	1,2
Sector económico (%)	**100,0**	**100,0**	**100,0**	**100,0**	**100,0**	**100,0**	**100,0**	**100,0**	**100,0**	**100,0**	**100,0**	**100,0**	**100,0**	**100,0**	**100,0**	**100,0**	**100,0**	**100,0**
Primario (%) 12/	76,6	82,7	62,3	76,0	82,4	64,3	75,9	83,4	63,5	74,6	83,2	63,5	76,0	84,4	67,0	75,0	84,1	66,6
Secundario (%) 13/	7,1	6,5	8,5	6,6	6,2	7,3	6,9	6,3	8,0	7,4	6,5	8,5	6,7	6,0	7,5	6,7	6,1	7,3
Terciario (%) 14/	16,3	10,8	29,3	17,4	11,4	28,3	17,1	10,3	28,5	18,0	10,4	28,0	17,3	9,5	25,5	18,3	9,8	26,1
Estructura del mercado de Trabajo	**100,0**	**100,0**	**100,0**	**100,0**	**100,0**	**100,0**	**100,0**	**100,0**	**100,0**	**100,0**	**100,0**	**100,0**	**100,0**	**100,0**	**100,0**	**100,0**	**100,0**	**100,0**
Sector Público	3,0	1,6	6,2	3,5	1,9	6,5	3,3	1,6	6,1	3,4	1,9	5,4	3,2	1,4	5,2	3,8	1,6	5,8
Micro Empresa de 2 a 9 trabajadores	16,8	14,2	22,7	16,7	13,9	21,6	16,7	14,0	21,2	17,4	13,7	22,1	15,8	12,2	19,6	16,4	13,5	19,1
Pequeña Empresa de 10 a 49 trabajadores	3,9	3,3	5,3	3,9	3,2	5,3	4,2	3,2	6,0	4,1	2,9	5,7	3,7	2,5	4,9	4,4	3,2	5,6
Mediana y Grande de 50 a más trabajadores	1,8	0,9	4,0	1,8	1,0	3,2	1,8	1,0	3,3	2,0	1,1	3,0	2,1	0,8	3,5	2,2	0,9	3,5
Independientes	42,6	43,5	40,4	42,9	44,3	40,4	42,9	44,9	39,5	43,1	44,5	41,3	44,8	46,4	43,2	45,2	46,9	43,6
Trabajador familiar no remunerado 11/	30,6	35,2	19,9	29,8	34,4	21,3	29,8	34,3	22,4	28,8	34,8	21,0	29,5	36,0	22,5	26,8	32,7	21,3
Trabajador del hogar	1,3	1,2	1,5	1,4	1,3	1,6	1,3	1,1	1,5	1,2	1,0	1,5	1,0	0,7	1,2	1,2	1,2	1,2

Continúa...

Área Rural: Perfil de la pobreza, 2007 - 2017

A. Características de la población

Variables e Indicadores	2013			2014			2015			2016			2017		
	Total	Pobre	No pobre	Total	Pobre	No pobre	Total	Pobre	No pobre	Total	Pobre	No pobre	Total	Pobre	No pobre
Lugar de consulta															
Sector Público	30,8	31,6	30,1	24,9	23,8	25,8	29,8	29,6	29,9	31,9	31,9	31,9	29,9	29,8	30,0
Sector Privado	4,0	1,6	5,9	3,3	1,2	4,9	3,4	1,1	5,1	3,3	1,0	4,8	3,5	1,4	4,9
Otros 8/	12,1	8,3	15,2	9,4	6,2	12,0	12,7	8,7	15,7	13,0	8,8	15,9	12,6	8,0	15,7
No buscó atención	54,0	59,0	49,9	49,4	51,2	47,9	54,9	61,0	50,4	52,6	58,7	48,4	54,8	61,2	50,4
Participación en la actividad económica 9/															
Condición de actividad (%)	**100,0**	**100,0**	**100,0**	**100,0**	**100,0**	**100,0**	**100,0**	**100,0**	**100,0**	**100,0**	**100,0**	**100,0**	**100,0**	**100,0**	**100,0**
PEA	79,4	78,4	80,2	79,2	78,2	79,9	79,2	78,7	79,6	78,5	76,6	79,8	78,8	77,1	79,9
No PEA	20,6	21,6	19,8	20,8	21,8	20,1	20,8	21,3	20,4	21,5	23,4	20,2	21,2	22,9	20,1
Categoría de ocupación (%)	**100,0**	**100,0**	**100,0**	**100,0**	**100,0**	**100,0**	**100,0**	**100,0**	**100,0**	**100,0**	**100,0**	**100,0**	**100,0**	**100,0**	**100,0**
Patrono / empleador	4,4	2,4	5,9	3,6	1,8	4,9	3,1	1,3	4,3	3,0	1,2	4,1	2,7	1,0	3,7
Asalariados 10/	21,2	14,5	26,2	22,1	15,5	26,7	21,0	15,5	24,8	20,9	15,8	24,1	20,2	14,1	24,1
Trabajador independiente	45,7	47,9	44,0	46,4	47,6	45,5	47,7	48,1	47,4	49,6	50,0	49,4	50,6	51,3	50,2
Trabajador familiar no remunerado 11/	27,8	34,5	22,7	27,1	34,5	22,0	27,5	34,7	22,6	25,8	32,5	21,6	25,7	33,0	21,1
Trabajador del hogar	1,0	0,7	1,2	0,8	0,6	1,0	0,7	0,5	0,9	0,7	0,5	0,8	0,8	0,6	0,9
Sector económico (%)	**100,0**	**100,0**	**100,0**	**100,0**	**100,0**	**100,0**	**100,0**	**100,0**	**100,0**	**100,0**	**100,0**	**100,0**	**100,0**	**100,0**	**100,0**
Primario (%) 12/	74,6	83,8	67,7	74,8	84,4	68,1	76,7	85,8	70,6	76,1	84,4	70,8	77,0	85,8	71,3
Secundario (%) 13/	7,5	6,8	8,0	7,1	6,1	7,9	6,4	5,6	6,9	6,9	6,5	7,2	6,4	5,9	6,7
Terciario (%) 14/	17,9	9,4	24,4	18,0	9,5	24,0	16,9	8,7	22,5	17,0	9,0	22,0	16,6	8,3	21,9
Estructura del mercado de Trabajo	**100,0**	**100,0**	**100,0**	**100,0**	**100,0**	**100,0**	**100,0**	**100,0**	**100,0**	**100,0**	**100,0**	**100,0**	**100,0**	**100,0**	**100,0**
Sector Público	3,7	1,5	5,4	3,7	1,7	5,2	3,5	1,6	4,8	3,3	1,6	4,3	2,8	1,0	3,9
Micro Empresa de 2 a 9 trabajadores	16,1	12,5	18,8	16,1	12,4	18,6	15,2	12,6	17,1	15,5	12,7	17,3	15,1	11,7	17,3
Pequeña Empresa de 10 a 49 trabajadores	3,4	2,4	4,2	3,8	2,6	4,6	3,5	2,3	4,3	3,1	2,1	3,7	3,0	1,9	3,7
Mediana y Grande de 50 a más trabajadores	2,4	0,7	3,7	2,2	0,8	3,2	2,0	0,6	2,9	2,1	0,7	2,9	2,1	0,8	2,9
Independientes	45,8	48,0	44,2	46,5	47,7	45,6	47,8	48,2	47,5	49,7	50,0	49,6	50,7	51,3	50,4
Trabajador familiar no remunerado 11/	27,6	34,3	22,5	26,9	34,2	21,8	27,2	34,4	22,4	25,6	32,3	21,4	25,4	32,7	20,8
Trabajador del hogar	1,0	0,7	1,2	0,8	0,6	1,0	0,7	0,5	0,9	0,7	0,5	0,9	0,8	0,6	0,9

Continúa...

Área Rural: Perfil de la pobreza, 2007 - 2017

A. Características de la población

Variables e Indicadores	2007			2008			2009			2010			2011			2012		
	Total	Pobre	No pobre	Total	Pobre	No pobre	Total	Pobre	No pobre	Total	Pobre	No pobre	Total	Pobre	No pobre	Total	Pobre	No pobre
Tamaño de empresa (%)	**100,0**	**100,0**	**100,0**	**100,0**	**100,0**	**100,0**	**100,0**	**100,0**	**100,0**	**100,0**	**100,0**	**100,0**	**100,0**	**100,0**	**100,0**	**100,0**	**100,0**	**100,0**
De 1 a 5 trabajadores	79,7	81,5	75,3	78,1	80,3	74,2	78,7	81,0	74,9	78,1	79,6	76,3	80,7	83,5	77,7	79,8	83,1	76,8
De 6 a 10 trabajadores	12,2	13,2	9,9	12,9	14,0	11,0	12,7	13,8	10,9	12,9	15,0	10,2	10,9	12,3	9,4	10,6	12,0	9,2
De 11 a 50 trabajadores	3,4	2,8	4,8	3,6	2,9	4,9	3,6	2,8	4,8	3,5	2,3	5,1	3,1	2,1	4,1	3,6	2,4	4,6
De 51 y más trabajadores	4,6	2,4	9,8	5,2	2,8	9,5	4,9	2,4	9,0	5,2	2,9	8,1	5,2	2,1	8,5	5,9	2,4	9,1
No especificado	0,1	0,1	0,2	0,2	0,1	0,3	0,2	0,1	0,3	0,2	0,1	0,3	0,2	0,1	0,3	0,2	0,1	0,3
Condición de acceso a sistema de pensiones 15/	**100,0**	**100,0**	**100,0**	**100,0**	**100,0**	**100,0**	**100,0**	**100,0**	**100,0**	**100,0**	**100,0**	**100,0**	**100,0**	**100,0**	**100,0**	**100,0**	**100,0**	**100,0**
Con acceso a sistema de pensiones (%)	**5,8**	**2,4**	**13,8**	**6,4**	**2,6**	**13,4**	**7,2**	**3,1**	**14,1**	**7,7**	**3,3**	**13,4**	**8,4**	**3,4**	**13,8**	**9,2**	**3,5**	**14,3**
Sistema Privado de Pensiones (AFP)	3,2	1,3	7,4	3,6	1,3	7,6	4,1	1,9	7,6	4,4	1,9	7,7	5,1	2,1	8,3	5,9	2,4	9,0
Sistema Nacional de Pensiones Ley 19990	2,0	0,8	4,9	2,3	1,0	4,6	2,5	1,0	5,1	2,7	1,1	4,7	2,8	1,2	4,5	2,8	0,9	4,5
Sistema Nacional de Pensiones Ley 20530	0,3	0,1	0,9	0,3	0,1	0,7	0,3	0,1	0,7	0,3	0,1	0,5	0,3	0,0	0,6	0,3	0,1	0,4
Cuenta con al menos dos pensiones	0,0	0,0	0,1	0,0	0,0	0,0	0,0	0,0	0,0	0,0	0,0	0,0	0,0	0,0	0,1	0,0	0,0	0,1
Otro	0,3	0,1	0,6	0,2	0,1	0,5	0,4	0,2	0,6	0,3	0,1	0,4	0,2	0,0	0,3	0,2	0,1	0,3
No tiene Sistema de Pensiones (%)	**94,2**	**97,6**	**86,2**	**93,6**	**97,4**	**86,6**	**92,8**	**96,9**	**85,9**	**92,3**	**96,7**	**86,6**	**91,6**	**96,6**	**86,2**	**90,8**	**96,5**	**85,7**

Continúa...

Área Rural: Perfil de la pobreza, 2007 - 2017

A. Características de la población

Conclusión.

Variables e Indicadores	2013			2014			2015			2016			2017		
	Total	Pobre	No pobre	Total	Pobre	No pobre	Total	Pobre	No pobre	Total	Pobre	No pobre	Total	Pobre	No pobre
Tamaño de empresa (%)	**100,0**	**100,0**	**100,0**	**100,0**	**100,0**	**100,0**	**100,0**	**100,0**	**100,0**	**100,0**	**100,0**	**100,0**	**100,0**	**100,0**	**100,0**
De 1 a 5 trabajadores	81,4	83,7	79,6	81,5	84,0	79,8	83,7	86,2	82,1	84,8	86,8	83,6	86,0	88,7	84,3
De 6 a 10 trabajadores	9,7	12,1	7,8	9,5	11,6	8,1	8,1	10,1	6,9	7,3	9,2	6,1	6,7	8,0	5,8
De 11 a 50 trabajadores	2,8	1,9	3,5	3,0	2,0	3,8	2,6	1,6	3,4	2,4	1,7	2,9	2,4	1,7	2,9
De 51 y más trabajadores	6,0	2,2	8,9	5,7	2,4	8,0	5,4	2,2	7,5	5,3	2,3	7,2	4,8	1,6	6,8
No especificado	0,2	0,1	0,2	0,2	0,1	0,3	0,1	0,1	0,2	0,1	0,0	0,2	0,1	0,0	0,2
Condición de acceso a sistema de pensiones 15/	**100,0**	**100,0**	**100,0**	**100,0**	**100,0**	**100,0**	**100,0**	**100,0**	**100,0**	**100,0**	**100,0**	**100,0**	**100,0**	**100,0**	**100,0**
Con acceso a sistema de pensiones (%)	**9,7**	**3,6**	**14,3**	**10,1**	**3,9**	**14,4**	**9,5**	**3,7**	**13,3**	**10,1**	**4,5**	**13,5**	**9,6**	**3,8**	**13,2**
Sistema Privado de Pensiones (AFP)	5,9	2,2	8,7	6,1	2,6	8,5	5,8	2,6	7,9	6,3	3,2	8,2	6,0	2,8	8,1
Sistema Nacional de Pensiones Ley 19990	3,1	1,0	4,7	3,5	1,0	5,2	3,1	1,1	4,5	3,2	1,1	4,5	3,0	1,0	4,4
Sistema Nacional de Pensiones Ley 20530	0,3	0,1	0,4	0,3	0,1	0,4	0,4	0,0	0,6	0,4	0,1	0,5	0,3	0,0	0,4
Cuenta con al menos dos pensiones	0,0	0,0	0,0	0,0	0,0	0,0	0,0	0,0	0,0	0,0	0,0	0,0	0,0	0,0	0,0
Otro	0,4	0,3	0,4	0,3	0,1	0,4	0,2	0,0	0,3	0,2	0,1	0,3	0,2	0,1	0,3
No tiene Sistema de Pensiones (%)	**90,3**	**96,4**	**85,7**	**89,9**	**96,1**	**85,6**	**90,5**	**96,3**	**86,7**	**89,9**	**95,5**	**86,5**	**90,4**	**96,2**	**86,8**

Nota: Serie actualizada con estimaciones ajustadas a las proyecciones de población (sin ajuste por grupos de edad).
1/ Se refiere a la asistencia a educación inicial de la población de 3 a 5 años de edad.
2/ Se refiere a la asistencia a algún grado de educación primaria de la población de 6 a 11 años de edad.
3/ Se refiere a la asistencia a algún año de educación secundaria de la población de 12 a 16 años de edad.
4/ Población de 15 y más años de edad.
5/ Incluye a los que tienen inicial o no tienen nivel de educación alguno.
6/ Incluye Post grado.
7/ Comprende seguro privado de salud, seguro de las Fuerzas Armadas y Policiales, seguro universitario, seguro escolar privado, etc.
8/ Incluye Farmacia o botica, su domicilio, casa de huesero, curandero.
9/ Población de 14 y más años de edad.
10/ Comprende empleados y obreros.
11/ Incluye también a los trabajadores no remunerados de otros hogares y a practicantes sin remuneración.
12/ Comprende agricultura, pesca y explotación de minas y cantera.
13/ Comprende manufactura y construcción.
14/ Comprende servicios.
15/ Comprende PEA ocupada o desocupada.
Fuente: Instituto Nacional de Estadística e Informática - Encuesta Nacional de Hogares.

Área Rural: Perfil de la pobreza, 2007 - 2017

B. Características de los hogares

Variables e Indicadores	2007			2008			2009			2010			2011			2012		
	Total	Pobre	No pobre	Total	Pobre	No pobre	Total	Pobre	No pobre	Total	Pobre	No pobre	Total	Pobre	No pobre	Total	Pobre	No pobre
Jefatura de hogar																		
Total (%)	**100,0**	**100,0**	**100,0**	**100,0**	**100,0**	**100,0**	**100,0**	**100,0**	**100,0**	**100,0**	**100,0**	**100,0**	**100,0**	**100,0**	**100,0**	**100,0**	**100,0**	**100,0**
Hombre	81,8	82,6	80,2	81,9	82,2	81,4	81,3	82,1	80,1	81,1	81,4	80,7	80,9	81,5	80,3	80,1	81,0	79,4
Mujer	18,2	17,4	19,8	18,1	17,8	18,6	18,7	17,9	19,9	18,9	18,6	19,3	19,1	18,5	19,7	19,9	19,0	20,6
Edad promedio del jefe(a) de hogar (en años)	**49,7**	**49,0**	**51,1**	**50,5**	**50,2**	**51,0**	**51,6**	**51,5**	**51,8**	**51,9**	**51,8**	**52,1**	**52,8**	**52,6**	**53,0**	**53,2**	**52,6**	**53,7**
Composición parental de los hogares																		
Hogares con Jefa mujer (%)	**100,0**	**100,0**	**100,0**	**100,0**	**100,0**	**100,0**	**100,0**	**100,0**	**100,0**	**100,0**	**100,0**	**100,0**	**100,0**	**100,0**	**100,0**	**100,0**	**100,0**	**100,0**
Con hijos u otros parientes	54,8	57,7	49,6	55,5	56,5	54,1	50,6	51,1	49,8	50,2	53,5	46,3	48,6	49,9	47,4	48,4	51,9	45,6
Con cónyuge y con hijos	4,2	3,5	5,5	4,3	4,3	4,4	5,5	4,5	7,0	5,0	4,3	5,9	5,4	5,0	5,9	4,7	3,9	5,3
Con cónyuge y sin hijos	1,5	0,9	2,4	1,1	1,0	1,2	1,1	1,2	1,0	1,9	1,9	1,9	1,3	1,1	1,4	1,9	2,0	1,8
Sin cónyuge ni hijos	39,5	37,9	42,5	39,0	38,2	40,3	42,8	43,2	42,1	42,9	40,2	46,0	44,7	44,0	45,3	45,0	42,2	47,3
Hogares con Jefe hombre (%)	**100,0**	**100,0**	**100,0**	**100,0**	**100,0**	**100,0**	**100,0**	**100,0**	**100,0**	**100,0**	**100,0**	**100,0**	**100,0**	**100,0**	**100,0**	**100,0**	**100,0**	**100,0**
Con hijos u otros parientes	3,0	2,5	4,1	3,4	3,0	4,1	3,4	2,9	4,0	3,2	2,6	4,0	3,4	2,7	4,2	3,3	2,6	4,0
Con cónyuge y con hijos	73,3	79,5	60,3	72,8	79,5	61,9	73,7	77,9	66,9	73,3	78,5	67,0	70,6	77,6	63,8	69,9	76,6	64,0
Con cónyuge y sin hijos	13,3	12,3	15,3	13,7	12,3	16,1	13,9	13,4	14,7	14,2	13,1	15,6	15,8	13,9	17,7	16,1	14,9	17,1
Sin cónyuge ni hijos	10,3	5,6	20,2	10,0	5,2	17,9	9,1	5,7	14,4	9,2	5,8	13,4	10,1	5,9	14,4	10,7	5,9	14,9
Estructura demográfica de los hogares																		
Total (%)	**100,0**	**100,0**	**100,0**	**100,0**	**100,0**	**100,0**	**100,0**	**100,0**	**100,0**	**100,0**	**100,0**	**100,0**	**100,0**	**100,0**	**100,0**	**100,0**	**100,0**	**100,0**
Con miembros menores de 18 años de edad	**70,7**	**78,0**	**55,9**	**69,6**	**77,1**	**57,5**	**68,6**	**74,3**	**59,8**	**68,3**	**74,8**	**60,5**	**65,3**	**73,0**	**57,8**	**63,3**	**72,5**	**55,5**
Con al menos un(a) niño(a) menor de 12 años	28,8	31,4	23,5	25,6	27,8	22,1	25,2	26,8	22,8	24,3	26,3	21,9	22,3	23,9	20,8	22,0	24,5	19,8
Con al menos un(a) adolescente de 12 a 17 años	10,9	9,4	14,1	12,8	11,0	15,7	13,3	10,9	17,1	14,0	11,1	17,5	13,6	11,0	16,1	13,6	10,0	16,6
Con al menos un(a) niño(a) y al menos un(a) adolescente	31,0	37,2	18,3	31,2	38,3	19,7	30,1	36,6	19,9	29,9	37,3	21,1	29,4	38,1	21,0	27,8	37,9	19,0
Sin ningún miembro menor de 18 años de edad	**29,3**	**22,0**	**44,1**	**30,4**	**22,9**	**42,5**	**31,4**	**25,7**	**40,2**	**31,7**	**25,2**	**39,5**	**34,7**	**27,0**	**42,2**	**36,7**	**27,5**	**44,5**
Promedio de miembros del hogar (Nº de personas)	**4,2**	**4,7**	**3,3**	**4,3**	**4,8**	**3,5**	**4,2**	**4,6**	**3,6**	**4,2**	**4,7**	**3,6**	**4,0**	**4,6**	**3,5**	**3,9**	**4,5**	**3,4**

Continúa...

Área Rural: Perfil de la pobreza, 2007 - 2017

B. Características de los hogares

Variables e Indicadores	2013			2014			2015			2016			2017		
	Total	Pobre	No pobre	Total	Pobre	No pobre	Total	Pobre	No pobre	Total	Pobre	No pobre	Total	Pobre	No pobre
Jefatura de hogar															
Total (%)	**100,0**	**100,0**	**100,0**	**100,0**	**100,0**	**100,0**	**100,0**	**100,0**	**100,0**	**100,0**	**100,0**	**100,0**	**100,0**	**100,0**	**100,0**
Hombre	80,6	81,4	80,0	79,3	81,2	78,1	78,8	81,1	77,4	78,6	81,0	77,2	78,6	82,0	76,6
Mujer	19,4	18,6	20,0	20,7	18,8	21,9	21,2	18,9	22,6	21,4	19,0	22,8	21,4	18,0	23,4
Edad promedio del jefe(a) de hogar (en años)	**53,8**	**53,7**	**53,9**	**54,3**	**53,5**	**54,8**	**52,6**	**51,2**	**53,5**	**53,1**	**51,8**	**53,8**	**53,4**	**51,4**	**54,6**
Composición parental de los hogares															
Hogares con Jefa mujer (%)	**100,0**	**100,0**	**100,0**	**100,0**	**100,0**	**100,0**	**100,0**	**100,0**	**100,0**	**100,0**	**100,0**	**100,0**	**100,0**	**100,0**	**100,0**
Con hijos u otros parientes	49,5	55,1	45,8	46,2	51,0	43,5	42,7	52,3	37,8	42,0	51,0	37,6	42,8	47,1	40,8
Con cónyuge y con hijos	5,5	3,3	6,9	6,0	5,2	6,5	10,1	10,9	9,7	8,9	9,6	8,5	9,3	10,5	8,7
Con cónyuge y sin hijos	2,2	1,8	2,5	2,1	2,1	2,1	2,9	3,2	2,7	3,3	2,4	3,7	3,0	2,3	3,4
Sin cónyuge ni hijos	42,8	39,8	44,8	45,7	41,8	47,9	44,3	33,6	49,8	45,9	37,0	50,1	44,9	40,1	47,1
Hogares con Jefe hombre (%)	**100,0**	**100,0**	**100,0**	**100,0**	**100,0**	**100,0**	**100,0**	**100,0**	**100,0**	**100,0**	**100,0**	**100,0**	**100,0**	**100,0**	**100,0**
Con hijos u otros parientes	3,6	2,8	4,1	3,3	2,3	3,9	2,6	1,9	3,0	2,8	1,9	3,3	2,6	1,5	3,3
Con cónyuge y con hijos	69,6	76,4	64,7	67,6	76,8	61,4	68,3	78,0	62,0	66,2	76,7	59,9	64,0	76,1	56,5
Con cónyuge y sin hijos	16,7	15,2	17,8	18,9	16,1	20,8	18,7	15,5	20,7	19,9	16,7	21,9	21,2	17,7	23,5
Sin cónyuge ni hijos	10,1	5,6	13,4	10,3	4,8	13,9	10,5	4,6	14,3	11,1	4,7	15,0	12,1	4,7	16,7
Estructura demográfica de los hogares															
Total (%)	**100,0**	**100,0**	**100,0**	**100,0**	**100,0**	**100,0**	**100,0**	**100,0**	**100,0**	**100,0**	**100,0**	**100,0**	**100,0**	**100,0**	**100,0**
Con miembros menores de 18 años de edad	**62,0**	**71,3**	**55,4**	**59,5**	**70,8**	**52,3**	**60,3**	**73,1**	**52,4**	**58,9**	**72,0**	**51,3**	**57,1**	**71,5**	**48,7**
Con al menos un(a) niño(a) menor de 12 años	21,0	23,8	19,0	20,5	23,3	18,8	24,0	28,2	21,4	23,3	27,0	21,1	22,5	27,7	19,5
Con al menos un(a) adolescente de 12 a 17 años	13,6	10,7	15,6	13,4	10,7	15,1	11,5	10,0	12,5	11,5	10,2	12,3	12,0	10,4	12,9
Con al menos un(a) niño(a) y al menos un(a) adolescente	27,5	36,8	20,8	25,6	36,9	18,4	24,8	34,9	18,5	24,1	34,8	18,0	22,5	33,4	16,2
Sin ningún miembro menor de 18 años de edad	**38,0**	**28,7**	**44,6**	**40,5**	**29,2**	**47,7**	**39,7**	**26,9**	**47,6**	**41,1**	**28,0**	**48,7**	**42,9**	**28,5**	**51,3**
Promedio de miembros del hogar (Nº de personas)	**3,9**	**4,5**	**3,5**	**3,8**	**4,4**	**3,3**	**3,7**	**4,3**	**3,2**	**3,6**	**4,3**	**3,2**	**3,5**	**4,2**	**3,1**

Continúa...

Área Rural: Perfil de la pobreza, 2007 - 2017

B. Características de los hogares

Variables e Indicadores	2007			2008			2009			2010			2011			2012		
	Total	Pobre	No pobre	Total	Pobre	No pobre	Total	Pobre	No pobre	Total	Pobre	No pobre	Total	Pobre	No pobre	Total	Pobre	No pobre
Tipos de hogar																		
Total (%)	**100,0**	**100,0**	**100,0**	**100,0**	**100,0**	**100,0**	**100,0**	**100,0**	**100,0**	**100,0**	**100,0**	**100,0**	**100,0**	**100,0**	**100,0**	**100,0**	**100,0**	**100,0**
Unipersonal 1/	12,0	7,8	20,6	11,9	8,0	18,1	12,2	9,1	17,0	12,1	8,5	16,4	13,3	9,3	17,2	14,2	9,2	18,6
Nuclear 2/	62,5	64,8	57,8	62,8	63,7	61,2	62,9	63,8	61,6	63,1	63,2	62,9	61,4	61,1	61,8	62,1	62,6	61,6
Extendido 3/	18,7	20,6	14,7	19,4	22,5	14,4	19,5	21,7	16,0	19,3	22,4	15,6	20,0	24,0	16,0	18,9	23,0	15,4
Compuesto 4/	3,2	3,3	2,9	2,6	2,7	2,4	2,2	2,0	2,5	2,1	2,3	1,8	1,9	2,0	1,7	1,5	1,6	1,4
Sin núcleo 5/	3,6	3,4	4,0	3,4	3,1	3,9	3,2	3,3	2,9	3,5	3,7	3,3	3,4	3,6	3,2	3,3	3,6	3,0
Acceso del hogar a servicios básicos																		
Hogares con agua por red pública (%)	34,6	30,2	43,7	33,9	30,7	39,2	36,4	32,6	42,4	40,5	35,6	46,4	38,4	34,2	42,4	54,7	51,0	58,0
Hogares con red pública de alcantarillado (%) 6/	32,7	28,7	40,9	37,3	34,3	42,3	40,8	37,9	45,5	44,7	42,6	47,3	43,9	40,4	47,3	42,8	40,7	44,6
Hogares con energía eléctrica por red pública (%)	45,4	39,2	58,0	50,1	43,0	61,7	55,1	46,3	69,0	58,6	49,4	69,6	64,2	55,4	72,9	68,6	58,9	76,9
Acceso a las TICs 7/																		
Hogares con computadora (%)	1,0	0,1	2,9	1,6	0,1	3,9	2,2	0,2	5,3	2,6	0,5	5,1	3,5	0,6	6,5	4,4	0,9	7,4
Hogares con teléfono por línea (%)	0,9	0,0	2,6	1,3	0,2	3,0	1,6	0,2	3,8	2,1	0,3	4,3	2,5	0,5	4,4	1,9	0,5	3,1
Hogares con internet (%)	0,0	0,0	0,1	0,1	0,0	0,2	0,1	0,0	0,3	0,3	0,0	0,6	0,4	0,0	0,8	0,8	0,1	1,5
Combustible que utilizan los hogares para cocinar los alimentos 8/																		
Solo gas 9/	3,4	0,6	9,1	3,4	0,6	7,8	3,4	0,5	8,0	3,6	0,5	7,3	4,5	0,6	8,3	4,7	0,6	8,2
Gas y otro combustible 10/	9,0	3,3	20,6	11,0	4,9	20,7	13,6	6,1	25,5	17,4	7,6	29,2	18,1	7,7	28,3	20,3	9,4	29,7
Solo leña 11/	67,9	75,1	53,5	67,5	74,9	55,5	65,6	74,4	51,8	61,8	72,6	48,8	58,9	70,9	47,3	53,6	66,0	43,0
Otro 12/	16,8	19,4	11,7	15,7	18,0	12,1	15,5	17,7	11,9	15,1	17,9	11,7	16,8	20,0	13,8	19,7	23,2	16,6
Condición de tenencia de la vivienda																		
Total (%)																		
Alquilada	2,0	1,2	3,6	2,0	1,0	3,5	2,1	1,0	3,8	2,1	0,9	3,7	1,6	0,8	2,4	1,7	0,9	2,4
Propia 13/	84,5	86,0	81,5	85,4	87,1	82,6	84,6	86,7	81,3	85,3	87,8	82,2	87,0	89,0	85,0	87,0	88,4	85,8
Otra forma 14/	13,5	12,8	14,9	12,6	11,8	13,9	13,3	12,3	15,0	12,6	11,3	14,1	11,4	10,2	12,6	11,3	10,7	11,8

Continúa...

Área Rural: Perfil de la pobreza, 2007 - 2017

B. Características de los hogares

Variables e Indicadores	2013			2014			2015			2016			2017		
	Total	Pobre	No pobre	Total	Pobre	No pobre	Total	Pobre	No pobre	Total	Pobre	No pobre	Total	Pobre	No pobre
Tipos de hogar															
Total (%)	**100,0**	**100,0**	**100,0**	**100,0**	**100,0**	**100,0**	**100,0**	**100,0**	**100,0**	**100,0**	**100,0**	**100,0**	**100,0**	**100,0**	**100,0**
Unipersonal 1/	14,0	9,1	17,5	14,5	8,8	18,2	14,7	7,4	19,2	15,7	8,0	20,1	16,3	8,4	20,9
Nuclear 2/	62,9	62,9	62,8	63,9	64,6	63,4	66,8	70,3	64,6	65,5	68,7	63,7	66,6	70,3	64,5
Extendido 3/	18,6	23,2	15,3	17,4	22,7	14,1	14,6	18,6	12,1	14,9	19,4	12,4	13,6	17,8	11,2
Compuesto 4/	1,5	1,7	1,4	1,1	1,0	1,1	1,0	1,0	1,0	1,0	1,1	0,9	0,7	0,9	0,6
Sin núcleo 5/	3,0	3,2	2,9	3,1	2,9	3,2	2,9	2,6	3,1	2,8	2,9	2,8	2,8	2,6	2,9
Acceso del hogar a servicios básicos															
Hogares con agua por red pública (%)	56,6	50,7	60,7	64,2	61,7	65,8	64,8	59,1	68,3	68,9	64,6	71,4	69,8	65,6	72,2
Hogares con red pública de alcantarillado (%) 6/	45,0	42,4	46,9	44,7	44,8	44,6	43,6	43,3	43,8	44,7	42,0	46,3	44,7	42,7	45,8
Hogares con energía eléctrica por red pública (%)	71,6	64,2	76,9	74,5	67,2	79,2	77,9	72,7	81,1	78,9	72,8	82,4	81,4	76,1	84,4
Acceso a las TICs 7/															
Hogares con computadora (%)	5,8	1,1	9,1	6,1	1,4	9,1	5,7	1,1	8,5	5,8	0,9	8,6	5,5	1,1	8,1
Hogares con teléfono por línea (%)	2,3	1,0	3,2	2,3	0,7	3,4	1,6	0,5	2,3	1,3	0,6	1,7	0,9	0,2	1,3
Hogares con internet (%)	0,9	0,1	1,5	1,2	0,1	1,8	1,0	0,0	1,6	1,5	0,0	2,3	1,6	0,1	2,4
Combustible que utilizan los hogares para cocinar los alimentos 8/															
Solo gas 9/	5,1	1,3	7,8	5,3	1,2	8,0	6,2	1,5	9,1	6,8	1,6	9,8	7,2	2,2	10,1
Gas y otro combustible 10/	26,0	14,2	34,4	35,9	25,9	42,3	44,3	35,6	49,6	48,9	41,4	53,2	50,1	41,6	55,0
Solo leña 11/	45,6	56,2	38,0	40,7	50,6	34,3	34,3	42,9	29,0	31,5	41,4	25,7	30,6	39,9	25,2
Otro 12/	21,6	27,2	17,6	16,6	21,7	13,4	13,8	19,2	10,4	11,5	14,7	9,6	10,6	15,6	7,7
Condición de tenencia de la vivienda															
Total (%)	**100,0**	**100,0**	**100,0**	**100,0**	**100,0**	**100,0**	**100,0**	**100,0**	**100,0**	**100,0**	**100,0**	**100,0**	**100,0**	**100,0**	**100,0**
Alquilada	1,5	0,7	2,0	1,6	1,0	2,0	1,7	1,0	2,1	1,8	1,2	2,2	1,7	1,2	2,0
Propia 13/	88,0	89,1	87,2	88,2	89,5	87,3	87,1	88,4	86,2	85,9	87,1	85,2	85,8	86,1	85,6
Otra forma 14/	10,6	10,2	10,9	10,2	9,5	10,7	11,3	10,6	11,7	12,2	11,7	12,5	12,5	12,7	12,4

Continúa...

Área Rural: Perfil de la pobreza, 2007 - 2017

B. Características de los hogares

Variables e Indicadores	2007			2008			2009			2010			2011			2012		
	Total	Pobre	No pobre	Total	Pobre	No pobre	Total	Pobre	No pobre	Total	Pobre	No pobre	Total	Pobre	No pobre	Total	Pobre	No pobre
Infraestructura física de la vivienda																		
Viviendas con piso de material noble (%) 15/	0,4	0,0	1,2	0,3	0,1	0,8	0,3	0,0	0,7	0,4	0,1	0,7	0,5	0,0	0,9	0,6	0,1	1,1
Viviendas con piso de madera (entablados) y otros (%)	9,6	8,6	11,8	9,2	8,3	10,7	9,8	9,0	11,1	10,1	9,1	11,3	9,7	8,3	11,0	10,2	8,4	11,8
Viviendas con piso de cemento (%)	12,5	5,5	26,8	12,7	5,4	24,6	13,4	5,3	26,2	14,3	5,2	25,2	15,8	5,5	25,8	15,9	6,2	24,2
Viviendas con piso de tierra (%)	77,5	86,0	60,3	77,7	86,3	63,9	76,5	85,7	61,9	75,2	85,6	62,8	74,1	86,2	62,3	73,3	85,3	62,9
Viviendas con paredes de material noble (%) 16/	5,9	2,5	12,9	5,8	2,1	11,7	5,8	2,0	11,9	6,1	1,7	11,4	6,6	2,1	11,1	6,5	1,6	10,7
Viviendas con paredes de adobe/tapia (%)	72,2	76,0	64,5	73,0	77,6	65,4	73,7	77,5	67,8	73,4	78,9	66,9	72,3	78,5	66,2	72,9	79,0	67,6
Viviendas con paredes de madera (%)	8,2	7,2	10,3	9,0	7,4	11,5	9,4	8,4	11,0	9,9	8,2	11,9	10,5	8,2	12,7	10,7	8,3	12,7
Viviendas con paredes de material precario (%) 17/	13,7	14,3	12,4	12,2	12,8	11,4	11,0	12,1	9,3	10,6	11,2	9,9	10,6	11,2	10,0	10,0	11,1	9,1
Viviendas con techo de concreto (%)	2,5	0,8	5,9	2,4	0,6	5,4	2,4	0,4	5,4	2,6	0,5	5,0	2,7	0,7	4,7	2,7	0,4	4,6
Viviendas con techo de teja, calamina (%)	72,8	73,2	72,1	74,3	73,6	75,5	76,2	75,2	77,8	76,8	75,4	78,5	77,4	76,5	78,3	78,4	78,0	78,8
Viviendas con techo de material precario (%) 18/	24,7	26,0	22,0	23,2	25,8	19,0	21,4	24,4	16,8	20,6	24,1	16,4	19,9	22,9	17,0	18,9	21,6	16,6
Número de perceptores de ingresos (%)	**100,0**	**100,0**	**100,0**	**100,0**	**100,0**	**100,0**	**100,0**	**100,0**	**100,0**	**100,0**	**100,0**	**100,0**	**100,0**	**100,0**	**100,0**	**100,0**	**100,0**	**100,0**
Con 1 perceptor	46,3	46,9	45,0	38,4	37,7	39,6	36,8	37,2	36,3	34,5	34,2	34,7	35,8	36,0	35,6	35,8	35,2	36,4
Con 2 perceptores	35,3	35,7	34,5	39,4	41,1	36,7	39,1	40,4	37,0	38,9	40,4	37,1	38,4	39,8	37,1	38,7	40,8	36,9
Con 3 y más perceptores	17,9	16,8	20,3	21,8	20,8	23,3	23,7	22,0	26,3	26,2	25,0	27,8	25,6	24,0	27,1	25,3	23,8	26,5
Sin perceptor de ingreso	0,5	0,6	0,2	0,4	0,4	0,4	0,4	0,4	0,4	0,4	0,4	0,4	0,3	0,3	0,2	0,2	0,2	0,2

Continúa...

Área Rural: Perfil de la pobreza, 2007 - 2017

B. Características de los hogares

Conclusión.

Variables e Indicadores	2013			2014			2015			2016			2017		
	Total	Pobre	No pobre	Total	Pobre	No pobre	Total	Pobre	No pobre	Total	Pobre	No pobre	Total	Pobre	No pobre
Infraestructura física de la vivienda															
Viviendas con piso de material noble (%) 15/	0,8	0,1	1,3	0,8	0,1	1,2	0,7	0,1	1,1	0,8	0,0	1,2	0,8	0,1	1,3
Viviendas con piso de madera (entablados) y otros (%)	10,2	8,4	11,4	9,7	7,6	11,0	10,3	7,9	11,8	10,8	9,0	11,9	11,3	9,7	12,3
Viviendas con piso de cemento (%)	16,3	6,1	23,6	17,1	6,4	23,9	17,2	7,2	23,3	17,9	7,8	23,6	18,5	8,3	24,5
Viviendas con piso de tierra (%)	72,7	85,4	63,7	72,5	85,9	63,9	71,8	84,8	63,8	70,6	83,1	63,3	69,3	81,8	62,0
Viviendas con paredes de material noble (%) 16/	7,3	2,1	11,1	7,6	2,2	11,0	7,6	3,1	10,5	7,6	2,6	10,5	8,6	3,2	11,7
Viviendas con paredes de adobe/tapia (%)	72,3	79,3	67,2	72,1	78,9	67,8	72,5	79,0	68,5	72,5	78,3	69,1	72,1	78,0	68,6
Viviendas con paredes de madera (%)	11,4	9,1	13,0	11,3	9,1	12,7	11,5	8,8	13,1	11,7	9,3	13,1	11,2	9,8	12,0
Viviendas con paredes de material precario (%) 17/	9,0	9,5	8,7	9,0	9,8	8,5	8,4	9,1	7,9	8,2	9,7	7,4	8,1	9,0	7,6
Viviendas con techo de concreto (%)	2,6	0,4	4,2	2,8	0,6	4,3	2,7	0,5	4,1	2,7	0,6	3,9	3,3	0,8	4,8
Viviendas con techo de teja, calamina (%)	81,5	82,6	80,7	82,4	83,3	81,8	83,9	85,3	83,0	84,9	86,2	84,1	85,3	86,9	84,4
Viviendas con techo de material precario (%) 18/	15,9	17,0	15,1	14,8	16,1	13,9	13,4	14,2	12,9	12,4	13,2	12,0	11,3	12,2	10,8
Número de perceptores de ingresos (%)	**100,0**	**100,0**	**100,0**	**100,0**	**100,0**	**100,0**	**100,0**	**100,0**	**100,0**	**100,0**	**100,0**	**100,0**	**100,0**	**100,0**	**100,0**
Con 1 perceptor	34,2	32,0	35,8	32,8	29,0	35,3	33,6	27,5	37,3	34,5	29,0	37,7	35,4	29,7	38,7
Con 2 perceptores	39,5	42,2	37,6	40,9	44,9	38,4	44,1	50,2	40,4	44,3	49,1	41,5	44,8	50,2	41,7
Con 3 y más perceptores	26,0	25,4	26,4	26,0	25,8	26,2	22,1	22,1	22,1	21,1	21,8	20,7	19,6	20,0	19,4
Sin perceptor de ingreso	0,3	0,4	0,2	0,2	0,3	0,2	0,2	0,2	0,2	0,1	0,1	0,1	0,1	0,2	0,1

1/ Hogar unipersonal es aquel que está constituido por una sola persona.
2/ Hogares nucleares son aquellos conformados por el jefe(a) de hogar y su cónyuge con hijos o sin hijos o sólo jefe(a) con hijos(as).
3/ Hogares extendidos son aquellos hogares nucleares más otros parientes.
4/ Hogares compuestos son aquellos hogares nucleares o extendidos más otros no parientes (excluidos los trabajadores domésticos).
5/ Hogares sin núcleo, son aquellos conformados por jefe(a) sin cónyuge ni hijos, pero pueden haber otras relaciones de parentesco.
6/ Comprende red pública dentro de la vivienda y red pública fuera de la vivienda pero dentro del edificio. En el área rural además incluye pozo séptico.
7/ Se refiere al acceso a las tecnologías de información y comunicaciones.
8/ Incluye gas natural a partir del año 2007.
9/ Incluye GLP y gas natural.
10/ Además del gas (GLP y Natural) usan leña, carbón, electricidad y Kerosene.
11/ Incluye también ramas secas, tusa de maíz, etc.
12/ Son hogares que utilizán Carbón o kerosene o más de un combustible contaminante para cocinar los alimentos.
13/ Comprende a la vivienda propia totalmente pagada, propia por invasión, propia comprándola a plazos.
14/ Comprende a la vivienda cedida por el centro de trabajo, cedida por otro hogar o institución u otra forma de tenencia.
15/ Comprende a las viviendas con piso predominante de parquet o madera pulida, láminas asfálticas, vinilicos o similares, losetas, terrazos o similares.
16/ Comprende a las viviendas con material predominante en las paredes de ladrillo o bloque de cemento, piedra o sillar con cal o cemento.
17/ Viviendas con paredes que predominan material precario: quincha, piedra con barro, estera, otro material.
18/ Viviendas con techo de material precario: madera, caña o estera con torta de barro, estera, paja, hojas de palmera, otro material.
Fuente: Instituto Nacional de Estadística e Informática - Encuesta Nacional de Hogares.

Costa: Perfil de la pobreza, 2007 - 2017

A. Características de la población

Variables e Indicadores	2007			2008			2009			2010			2011			2012		
	Total	Pobre	No pobre	Total	Pobre	No pobre	Total	Pobre	No pobre	Total	Pobre	No pobre	Total	Pobre	No pobre	Total	Pobre	No pobre
Educación																		
Tasa de matrícula escolar																		
De 3 a 5 años de edad (%)	75,0	62,5	83,9	74,9	66,4	79,8	76,8	61,3	84,3	75,4	66,6	79,1	78,0	63,5	83,9	78,6	65,9	82,8
De 6 a 11 años de edad (%)	93,9	93,3	94,2	94,2	92,9	94,9	94,0	94,1	93,9	93,7	92,7	94,1	93,1	92,5	93,3	92,6	92,3	92,7
De 12 a 16 años de edad (%)	80,7	71,4	86,4	81,6	72,7	85,5	84,0	73,5	87,8	83,1	75,5	85,6	83,8	74,2	86,8	86,4	77,5	88,7
Tasa de asistencia escolar																		
Educación inicial (%) 1/	72,8	60,4	81,6	73,9	65,0	79,1	75,6	59,9	83,2	74,8	65,6	78,8	77,3	62,9	83,2	76,7	64,0	80,9
Educación primaria (%) 2/	93,5	92,4	94,1	94,1	92,7	94,8	93,6	94,1	93,5	93,4	92,4	93,8	92,8	92,4	93,0	91,3	90,5	91,6
Educación secundaria (%) 3/	80,7	71,4	86,4	81,6	72,7	85,5	84,0	73,5	87,8	83,1	75,5	85,6	83,8	74,2	86,8	84,6	74,9	87,2
Nivel de educación alcanzado (%) 4/																		
Primaria 5/	22,9	36,9	18,1	22,2	36,3	18,2	22,0	38,7	18,4	21,8	38,1	18,4	21,9	36,8	19,4	21,0	36,9	18,4
Secundaria	46,2	52,7	44,0	47,0	52,5	45,5	45,5	49,8	44,6	46,1	51,6	45,0	45,6	52,0	44,5	45,3	52,4	44,2
Superior No Universitaria	14,0	7,1	16,3	14,6	8,5	16,3	15,2	8,4	16,6	15,7	7,7	17,4	15,8	7,4	17,2	15,4	7,4	16,7
Superior Universitaria 6/	16,9	3,4	21,6	16,2	2,7	20,0	17,3	3,1	20,3	16,4	2,7	19,2	16,7	3,8	18,9	18,3	3,3	20,7
Promedio de años de estudio (en años) 4/	**10,3**	**8,4**	**10,9**	**10,3**	**8,5**	**10,8**	**10,3**	**8,2**	**10,7**	**10,3**	**8,2**	**10,7**	**10,3**	**8,4**	**10,6**	**10,4**	**8,3**	**10,8**
Distribución % de la población, según años de estudio alcanzado 4/																		
Con menos de 3 años de estudio	10,4	19,4	7,5	10,5	20,5	7,8	10,5	21,7	8,2	10,5	22,1	8,3	10,5	21,1	8,7	9,7	19,6	8,0
Con 4 a 6 años de estudio	17,8	24,9	15,4	17,2	23,8	15,5	17,1	25,6	15,3	16,7	25,6	14,9	17,2	24,2	16,0	16,8	25,1	15,4
Con 7 a 11 años de estudio	40,1	44,9	38,5	40,6	44,0	39,7	39,6	40,9	39,4	40,6	42,4	40,2	40,0	43,4	39,4	40,8	45,3	40,0
Con 12 y más años de estudio	31,8	10,8	38,6	31,6	11,7	37,0	32,8	11,8	37,2	32,2	9,8	36,6	32,4	11,4	35,9	32,8	10,0	36,5
Acceso a la salud																		
Condición de tenencia de seguro de salud	**100,0**	**100,0**	**100,0**	**100,0**	**100,0**	**100,0**	**100,0**	**100,0**	**100,0**	**100,0**	**100,0**	**100,0**	**100,0**	**100,0**	**100,0**	**100,0**	**100,0**	**100,0**
Con seguro de salud (%)	**43,3**	**30,6**	**48,5**	**50,5**	**44,4**	**52,5**	**56,1**	**54,3**	**56,6**	**57,8**	**55,4**	**58,3**	**57,6**	**55,1**	**58,2**	**57,2**	**48,4**	**59,0**
Únicamente SIS	9,0	18,3	5,1	15,9	31,6	10,6	20,2	40,7	14,8	21,7	42,2	16,7	20,0	40,5	15,5	16,6	33,2	13,3
Únicamente EsSalud	25,8	11,0	31,9	26,5	12,2	31,3	27,6	12,5	31,5	28,0	12,5	31,9	29,2	13,5	32,6	31,3	14,2	34,7
Con SIS y EsSalud	0,1	0,1	0,1	0,1	0,1	0,1	0,2	0,3	0,1	0,1	0,0	0,1	0,0	0,1	0,0	0,0	0,0	0,0
Con otros seguros de salud 7/	8,4	1,2	11,4	8,0	0,5	10,5	8,2	0,9	10,1	7,9	0,7	9,7	8,4	1,1	10,0	9,3	1,0	11,0
Sin seguro de salud (%)	56,7	69,4	51,5	49,5	55,6	47,5	43,9	45,7	43,4	**42,2**	**44,6**	**41,7**	**42,4**	**44,9**	**41,8**	**42,8**	**51,6**	**41,0**

Continúa...

Costa: Perfil de la pobreza, 2007 - 2017

A. Características de la población

Variables e Indicadores	2013			2014			2015			2016			2017		
	Total	Pobre	No pobre	Total	Pobre	No pobre	Total	Pobre	No pobre	Total	Pobre	No pobre	Total	Pobre	No pobre
Educación															
Tasa de matrícula escolar															
De 3 a 5 años de edad (%)	79,0	68,4	82,5	82,1	73,6	85,1	79,6	72,5	81,7	82,7	78,0	84,0	83,6	74,0	86,6
De 6 a 11 años de edad (%)	92,8	92,7	92,8	92,1	91,7	92,2	91,0	91,4	90,8	90,6	90,1	90,8	92,1	91,4	92,3
De 12 a 16 años de edad (%)	85,5	79,6	87,1	86,6	77,6	88,7	86,7	79,2	88,3	86,1	76,4	88,2	87,0	83,1	88,0
Tasa de asistencia escolar															
Educación inicial (%) 1/	77,6	67,1	81,2	81,7	72,8	84,8	78,6	71,5	80,7	81,3	76,7	82,6	82,4	72,6	85,4
Educación primaria (%) 2/	92,5	91,9	92,7	91,8	91,4	91,9	90,4	91,3	90,2	90,3	89,7	90,5	91,0	89,6	91,4
Educación secundaria (%) 3/	84,9	79,2	86,3	85,8	76,7	87,9	86,0	78,4	87,7	85,3	76,0	87,4	85,8	81,0	87,0
Nivel de educación alcanzado (%) 4/															
Primaria 5/	21,2	36,3	18,9	20,6	35,9	18,5	20,2	33,7	18,4	19,6	34,9	17,8	19,4	34,1	17,3
Secundaria	45,7	52,7	44,6	46,7	53,0	45,9	47,2	54,7	46,3	45,8	55,7	44,6	46,0	54,1	44,9
Superior No Universitaria	14,9	8,1	15,9	14,2	7,8	15,1	14,0	8,0	14,7	15,4	6,4	16,5	14,9	7,7	15,9
Superior Universitaria 6/	18,2	2,9	20,5	18,4	3,3	20,5	18,6	3,5	20,6	19,2	2,9	21,2	19,7	4,1	21,9
Promedio de años de estudio (en años) 4/	**10,4**	**8,4**	**10,7**	**10,4**	**8,3**	**10,7**	**10,5**	**8,5**	**10,7**	**10,6**	**8,3**	**10,8**	**10,7**	**8,9**	**11,0**
Distribución % de la población, según años de estudio alcanzado 4/															
Con menos de 3 años de estudio	9,4	18,5	8,1	9,9	22,0	8,3	8,8	19,4	7,5	9,0	18,3	7,9	7,0	15,0	5,9
Con 4 a 6 años de estudio	17,1	25,7	15,8	15,7	21,8	15,0	16,1	22,6	15,3	15,4	25,1	14,2	12,2	19,0	11,3
Con 7 a 11 años de estudio	41,2	45,4	40,6	42,9	45,9	42,5	43,6	47,0	43,2	42,2	47,8	41,6	46,1	54,2	45,0
Con 12 y más años de estudio	32,3	10,4	35,6	31,5	10,3	34,3	31,5	11,0	34,0	33,4	8,8	36,3	34,7	11,8	37,8
Acceso a la salud															
Condición de tenencia de seguro de salud	**100,0**	**100,0**	**100,0**	**100,0**	**100,0**	**100,0**	**100,0**	**100,0**	**100,0**	**100,0**	**100,0**	**100,0**	**100,0**	**100,0**	**100,0**
Con seguro de salud (%)	**61,5**	**59,3**	**62,0**	**65,9**	**64,6**	**66,1**	**69,6**	**70,6**	**69,4**	**73,1**	**73,6**	**73,0**	**73,6**	**75,6**	**73,3**
Únicamente SIS	21,5	43,4	17,4	25,6	46,9	22,1	30,0	53,4	26,2	33,5	59,3	29,7	33,8	58,8	29,6
Únicamente EsSalud	31,5	15,1	34,5	31,9	17,0	34,4	32,1	16,6	34,6	31,9	13,9	34,6	32,4	16,3	35,1
Con SIS y EsSalud	0,0	0,0	0,0	0,0	0,0	0,0	0,0	0,0	0,0	0,0	0,0	0,0	0,0	0,0	0,0
Con otros seguros de salud 7/	8,6	0,9	10,0	8,3	0,7	9,6	7,5	0,5	8,6	7,6	0,4	8,7	7,4	0,5	8,5
Sin seguro de salud (%)	**38,5**	**40,7**	**38,0**	**34,1**	**35,4**	**33,9**	**30,4**	**29,4**	**30,6**	**26,9**	**26,4**	**27,0**	**26,4**	**24,4**	**26,7**

Continúa…

Costa: Perfil de la pobreza, 2007 - 2017

A. Características de la población

Variables e Indicadores	2007			2008			2009			2010			2011			2012		
	Total	Pobre	No pobre	Total	Pobre	No pobre	Total	Pobre	No pobre	Total	Pobre	No pobre	Total	Pobre	No pobre	Total	Pobre	No pobre
Lugar de consulta																		
Sector Público	23,5	21,3	24,4	24,3	23,4	24,6	25,8	25,7	25,9	23,3	22,7	23,5	21,3	18,6	21,9	21,0	18,8	21,5
Sector Privado	10,3	4,9	12,6	11,0	4,1	13,2	12,4	4,6	14,3	12,7	5,2	14,4	10,8	4,7	12,2	12,6	5,3	14,1
Otros 8/	16,4	15,0	17,0	18,8	19,3	18,6	21,7	21,3	21,8	22,3	23,3	22,1	18,7	18,4	18,8	17,4	16,6	17,5
No buscó atención	50,5	58,9	46,9	46,6	53,4	44,5	41,1	48,7	39,2	42,9	49,6	41,3	42,6	43,8	42,3	42,6	45,8	41,9
Participación en la actividad económica 9/																		
Condición de actividad (%)	**100,0**	**100,0**	**100,0**	**100,0**	**100,0**	**100,0**	**100,0**	**100,0**	**100,0**	**100,0**	**100,0**	**100,0**	**100,0**	**100,0**	**100,0**	**100,0**	**100,0**	**100,0**
PEA	68,8	68,4	69,0	69,0	68,4	69,1	69,2	68,6	69,4	69,8	68,3	70,1	68,7	66,9	69,0	69,3	66,0	69,9
No PEA	31,2	31,6	31,0	31,0	31,6	30,9	30,8	31,4	30,6	30,2	31,7	29,9	31,3	33,1	31,0	30,7	34,0	30,1
Categoría de ocupación (%)	**100,0**	**100,0**	**100,0**	**100,0**	**100,0**	**100,0**	**100,0**	**100,0**	**100,0**	**100,0**	**100,0**	**100,0**	**100,0**	**100,0**	**100,0**	**100,0**	**100,0**	**100,0**
Patrono / empleador	6,2	3,8	7,0	5,4	3,5	6,0	5,6	3,2	6,1	5,9	3,0	6,5	5,3	3,2	5,6	5,8	3,1	6,2
Asalariados 10/	51,9	45,7	54,0	52,6	44,7	54,7	52,8	46,4	54,1	51,7	44,5	53,1	53,0	44,1	54,5	54,1	47,0	55,2
Trabajador independiente	32,0	37,9	30,0	32,5	39,2	30,6	32,3	38,5	31,0	32,9	39,6	31,6	32,6	41,5	31,1	31,6	38,3	30,6
Trabajador familiar no remunerado 11/	6,3	8,3	5,7	5,8	8,2	5,1	6,0	8,2	5,6	5,6	8,9	5,0	5,8	7,3	5,5	5,7	7,2	5,4
Trabajador del hogar	3,5	4,4	3,3	3,7	4,4	3,5	3,3	3,6	3,2	3,7	4,0	3,7	3,3	4,0	3,2	2,9	4,4	2,7
Sector económico (%)	**100,0**	**100,0**	**100,0**	**100,0**	**100,0**	**100,0**	**100,0**	**100,0**	**100,0**	**100,0**	**100,0**	**100,0**	**100,0**	**100,0**	**100,0**	**100,0**	**100,0**	**100,0**
Primario (%) 12/	11,0	19,8	8,0	10,8	20,5	8,1	10,3	23,8	7,5	9,9	21,4	7,7	9,8	20,3	8,1	9,8	17,5	8,6
Secundario (%) 13/	20,1	22,8	19,2	19,9	22,4	19,2	20,0	21,2	19,7	20,1	22,6	19,5	19,8	23,0	19,2	20,6	25,4	19,8
Terciario (%) 14/	68,9	57,4	72,8	69,3	57,1	72,7	69,7	54,9	72,8	70,0	55,9	72,8	70,4	56,7	72,7	69,6	57,1	71,5
Estructura del mercado de Trabajo	**100,0**	**100,0**	**100,0**	**100,0**	**100,0**	**100,0**	**100,0**	**100,0**	**100,0**	**100,0**	**100,0**	**100,0**	**100,0**	**100,0**	**100,0**	**100,0**	**100,0**	**100,0**
Sector Público	9,7	4,0	11,6	9,0	3,4	10,5	9,6	3,9	10,7	9,0	2,7	10,3	9,6	2,9	10,8	9,4	2,5	10,5
Micro Empresa de 2 a 9 trabajadores	24,1	28,2	22,7	23,9	27,8	22,8	23,0	27,3	22,2	23,2	27,1	22,4	22,2	27,1	21,4	22,6	28,7	21,6
Pequeña Empresa de 10 a 49 trabajadores	10,3	9,4	10,6	10,8	8,7	11,4	10,4	10,5	10,4	10,5	9,4	10,8	10,0	8,2	10,3	10,5	9,7	10,6
Mediana y Grande de 50 a más trabajadores	13,8	7,7	15,9	14,0	8,4	15,6	15,0	7,9	16,5	14,6	8,1	15,9	15,9	8,9	17,1	16,6	8,7	17,9
Independientes	32,3	38,1	30,3	32,9	39,5	31,1	32,7	38,8	31,5	33,4	40,1	32,0	33,2	41,9	31,7	32,3	38,9	31,3
Trabajador familiar no remunerado 11/	6,2	8,1	5,5	5,6	7,8	5,0	5,9	8,0	5,4	5,5	8,6	4,9	5,6	7,0	5,4	5,6	7,0	5,4
Trabajador del hogar	3,6	4,4	3,3	3,8	4,4	3,6	3,4	3,7	3,3	3,8	4,0	3,8	3,4	4,0	3,2	3,0	4,5	2,7

Continúa...

Costa: Perfil de la pobreza, 2007 - 2017

A. Características de la población

Variables e Indicadores	2013			2014			2015			2016			2017		
	Total	Pobre	No pobre	Total	Pobre	No pobre	Total	Pobre	No pobre	Total	Pobre	No pobre	Total	Pobre	No pobre
Lugar de consulta															
Sector Público	24,9	24,7	24,9	21,5	20,0	21,8	26,4	26,9	26,3	25,6	23,2	25,9	24,2	25,7	24,0
Sector Privado	13,4	4,8	15,0	11,1	4,3	12,3	13,2	4,7	14,4	12,4	3,6	13,6	11,9	4,1	13,1
Otros 8/	17,9	17,7	17,9	17,4	17,0	17,5	22,0	23,8	21,7	24,0	26,9	23,6	25,0	25,2	25,0
No buscó atención	45,1	53,3	43,7	35,3	34,3	35,5	40,5	45,7	39,7	39,6	47,3	38,5	40,6	45,6	39,8
Participación en la actividad económica 9/															
Condición de actividad (%)	**100,0**	**100,0**	**100,0**	**100,0**	**100,0**	**100,0**	**100,0**	**100,0**	**100,0**	**100,0**	**100,0**	**100,0**	**100,0**	**100,0**	**100,0**
PEA	68,3	64,8	68,8	67,1	63,0	67,6	66,9	64,1	67,3	68,4	63,3	69,0	68,5	63,8	69,1
No PEA	31,7	35,2	31,2	32,9	37,0	32,4	33,1	35,9	32,7	31,6	36,7	31,0	31,5	36,2	30,9
Categoría de ocupación (%)	**100,0**	**100,0**	**100,0**	**100,0**	**100,0**	**100,0**	**100,0**	**100,0**	**100,0**	**100,0**	**100,0**	**100,0**	**100,0**	**100,0**	**100,0**
Patrono / empleador	4,9	2,2	5,3	4,7	1,8	5,1	4,6	1,2	5,0	4,7	1,6	5,1	4,4	2,0	4,8
Asalariados 10/	55,6	49,1	56,5	55,5	46,4	56,6	56,6	50,8	57,3	55,7	49,6	56,4	54,9	49,0	55,6
Trabajador independiente	31,1	36,8	30,3	32,2	42,2	30,9	30,9	38,1	30,0	32,0	39,4	31,1	33,2	39,9	32,3
Trabajador familiar no remunerado 11/	5,2	7,8	4,8	4,7	6,0	4,6	4,7	6,5	4,5	4,3	6,3	4,1	4,4	5,5	4,2
Trabajador del hogar	3,3	4,1	3,1	2,9	3,5	2,9	3,3	3,4	3,3	3,2	3,2	3,2	3,2	3,6	3,1
Sector económico (%)	**100,0**	**100,0**	**100,0**	**100,0**	**100,0**	**100,0**	**100,0**	**100,0**	**100,0**	**100,0**	**100,0**	**100,0**	**100,0**	**100,0**	**100,0**
Primario (%) 12/	10,1	21,2	8,5	9,9	21,2	8,5	10,2	21,8	8,8	10,2	21,8	8,9	9,6	16,9	8,7
Secundario (%) 13/	19,6	22,9	19,2	19,1	20,7	18,9	19,9	22,0	19,7	19,2	22,7	18,8	17,9	20,7	17,6
Terciario (%) 14/	70,3	55,9	72,4	71,1	58,2	72,7	69,8	56,2	71,5	70,6	55,5	72,3	72,5	62,5	73,8
Estructura del mercado de Trabajo	**100,0**	**100,0**	**100,0**	**100,0**	**100,0**	**100,0**	**100,0**	**100,0**	**100,0**	**100,0**	**100,0**	**100,0**	**100,0**	**100,0**	**100,0**
Sector Público	9,0	2,7	9,9	9,5	3,6	10,2	9,2	3,5	9,9	9,1	2,0	9,9	9,1	3,0	9,9
Micro Empresa de 2 a 9 trabajadores	22,7	27,7	21,9	21,9	24,6	21,6	23,0	29,0	22,3	22,8	29,9	22,0	22,7	28,1	22,0
Pequeña Empresa de 10 a 49 trabajadores	11,2	10,2	11,4	10,7	9,6	10,8	10,8	9,8	11,0	10,4	8,1	10,6	10,6	8,8	10,8
Mediana y Grande de 50 a más trabajadores	17,1	10,1	18,1	17,6	10,4	18,5	17,8	9,4	18,8	17,8	10,9	18,6	16,6	10,7	17,3
Independientes	31,7	37,3	30,9	32,7	42,5	31,4	31,2	38,4	30,3	32,4	39,7	31,6	33,5	40,3	32,7
Trabajador familiar no remunerado 11/	5,0	7,7	4,6	4,7	5,8	4,5	4,7	6,4	4,5	4,2	6,1	4,0	4,3	5,5	4,2
Trabajador del hogar	3,3	4,2	3,2	3,0	3,5	2,9	3,3	3,5	3,3	3,3	3,3	3,3	3,2	3,6	3,1

Continúa...

Costa: Perfil de la pobreza, 2007 - 2017

A. Características de la población

Variables e Indicadores	2007			2008			2009			2010			2011			2012		
	Total	Pobre	No pobre	Total	Pobre	No pobre	Total	Pobre	No pobre	Total	Pobre	No pobre	Total	Pobre	No pobre	Total	Pobre	No pobre
Tamaño de empresa (%)	**100,0**	**100,0**	**100,0**	**100,0**	**100,0**	**100,0**	**100,0**	**100,0**	**100,0**	**100,0**	**100,0**	**100,0**	**100,0**	**100,0**	**100,0**	**100,0**	**100,0**	**100,0**
De 1 a 5 trabajadores	59,7	71,0	55,9	59,7	73,1	56,0	58,6	70,6	56,1	59,4	71,0	57,1	58,7	73,8	56,1	57,2	72,0	55,0
De 6 a 10 trabajadores	7,6	9,2	7,1	7,3	7,7	7,1	6,8	8,4	6,5	7,4	9,9	6,9	6,6	7,3	6,5	6,6	7,9	6,4
De 11 a 50 trabajadores	9,6	8,4	9,9	10,0	7,6	10,7	10,1	9,2	10,3	9,7	7,8	10,1	9,3	7,5	9,5	9,7	8,6	9,9
De 51 y más trabajadores	21,6	10,8	25,2	21,4	11,0	24,2	22,9	11,3	25,3	21,6	10,3	23,8	23,1	10,3	25,3	23,6	9,7	25,8
No especificado	1,5	0,5	1,9	1,6	0,6	1,9	1,6	0,5	1,8	1,9	1,1	2,1	2,4	1,1	2,6	2,8	1,8	3,0
Condición de acceso a sistema de pensiones 15/	**100,0**	**100,0**	**100,0**	**100,0**	**100,0**	**100,0**	**100,0**	**100,0**	**100,0**	**100,0**	**100,0**	**100,0**	**100,0**	**100,0**	**100,0**	**100,0**	**100,0**	**100,0**
Con acceso a sistema de pensiones (%)	**35,3**	**17,1**	**41,6**	**35,3**	**17,7**	**40,2**	**38,4**	**19,6**	**42,4**	**38,8**	**19,3**	**42,7**	**39,7**	**20,2**	**43,0**	**42,0**	**21,3**	**45,3**
Sistema Privado de Pensiones (AFP)	23,3	11,7	27,3	22,2	11,6	25,2	24,6	12,5	27,1	24,5	12,5	26,9	24,6	13,3	26,5	26,3	13,7	28,3
Sistema Nacional de Pensiones Ley 19990	8,4	4,4	9,8	9,1	5,0	10,3	10,5	5,6	11,5	11,0	5,9	12,0	11,7	6,0	12,6	12,0	6,6	12,8
Sistema Nacional de Pensiones Ley 20530	1,4	0,3	1,8	1,6	0,4	1,9	1,1	0,3	1,2	1,2	0,1	1,5	1,2	0,2	1,3	1,1	0,2	1,3
Cuenta con al menos dos pensiones	0,1	0,0	0,1	0,2	0,0	0,3	0,1	0,0	0,1	0,1	0,0	0,1	0,1	0,0	0,1	0,2	0,0	0,2
Otro	2,2	0,7	2,7	2,1	0,6	2,5	2,1	1,1	2,3	1,9	0,7	2,2	2,1	0,7	2,4	2,5	0,9	2,7
No tiene Sistema de Pensiones (%)	**64,7**	**82,9**	**58,4**	**64,7**	**82,3**	**59,8**	**61,6**	**80,4**	**57,6**	**61,2**	**80,7**	**57,3**	**60,3**	**79,8**	**57,0**	**58,0**	**78,7**	**54,7**

Continúa...

Costa: Perfil de la pobreza, 2007 - 2017

A. Características de la población

Conclusión.

Variables e Indicadores	2013			2014			2015			2016			2017		
	Total	Pobre	No pobre	Total	Pobre	No pobre	Total	Pobre	No pobre	Total	Pobre	No pobre	Total	Pobre	No pobre
Tamaño de empresa (%)	**100,0**	**100,0**	**100,0**	**100,0**	**100,0**	**100,0**	**100,0**	**100,0**	**100,0**	**100,0**	**100,0**	**100,0**	**100,0**	**100,0**	**100,0**
De 1 a 5 trabajadores	56,7	69,1	54,9	56,6	69,8	55,0	56,9	70,7	55,2	57,5	71,9	55,9	58,6	71,9	56,9
De 6 a 10 trabajadores	7,0	9,2	6,7	6,6	8,2	6,4	6,2	7,5	6,1	6,2	8,3	6,0	6,3	6,4	6,3
De 11 a 50 trabajadores	10,2	8,7	10,4	9,6	8,5	9,8	10,2	9,1	10,4	9,6	7,0	9,9	9,6	8,3	9,8
De 51 y más trabajadores	24,2	11,8	26,0	25,4	12,9	27,0	25,2	12,1	26,8	25,3	12,3	26,7	24,0	12,6	25,4
No especificado	1,9	1,2	2,0	1,8	0,7	1,9	1,5	0,6	1,6	1,4	0,4	1,5	1,5	0,9	1,6
Condición de acceso a sistema de pensiones 15/	**100,0**	**100,0**	**100,0**	**100,0**	**100,0**	**100,0**	**100,0**	**100,0**	**100,0**	**100,0**	**100,0**	**100,0**	**100,0**	**100,0**	**100,0**
Con acceso a sistema de pensiones (%)	**42,1**	**20,5**	**45,2**	**44,8**	**23,6**	**47,5**	**43,9**	**21,9**	**46,6**	**43,9**	**20,6**	**46,5**	**45,5**	**25,3**	**48,1**
Sistema Privado de Pensiones (AFP)	27,3	13,9	29,3	28,5	16,3	30,1	28,5	14,4	30,3	28,7	15,2	30,3	29,7	17,6	31,2
Sistema Nacional de Pensiones Ley 19990	11,8	5,8	12,7	13,6	6,4	14,5	13,1	7,3	13,8	12,7	4,9	13,6	13,4	6,6	14,2
Sistema Nacional de Pensiones Ley 20530	1,0	0,3	1,1	0,8	0,2	0,8	0,8	0,1	0,9	0,7	0,2	0,8	0,8	0,4	0,8
Cuenta con al menos dos pensiones	0,1	0,1	0,1	0,0	0,0	0,1	0,0	0,0	0,1	0,1	0,0	0,1	0,2	0,2	0,2
Otro	1,9	0,4	2,1	1,9	0,7	2,1	1,4	0,1	1,6	1,6	0,3	1,7	1,5	0,6	1,7
No tiene Sistema de Pensiones (%)	**57,9**	**79,5**	**54,8**	**55,2**	**76,4**	**52,5**	**56,1**	**78,1**	**53,4**	**56,1**	**79,4**	**53,5**	**54,5**	**74,7**	**51,9**

Nota: Serie actualizada con estimaciones ajustadas a las proyecciones de población (sin ajuste por grupos de edad).
1/ Se refiere a la asistencia a educación inicial de la población de 3 a 5 años de edad.
2/ Se refiere a la asistencia a algún grado de educación primaria de la población de 6 a 11 años de edad.
3/ Se refiere a la asistencia a algún año de educación secundaria de la población de 12 a 16 años de edad.
4/ Población de 15 y más años de edad.
5/ Incluye a los que tienen inicial o no tienen nivel de educación alguno.
6/ Incluye Post grado.
7/ Comprende seguro privado de salud, seguro de las Fuerzas Armadas y Policiales,seguro universitario, seguro escolar privado, etc.
8/ Incluye Farmacia o botica, su domicilio, casa de huesero, curandero.
9/ Población de 14 y más años de edad.
10/ Comprende empleados y obreros.
11/ Incluye también a los trabajadores no remunerados de otros hogares y a practicantes sin remuneración.
12/ Comprende agricultura, pesca y explotación de minas y cantera.
13/ Comprende manufactura y construcción.
14/ Comprende servicios.
15/ Comprende PEA ocupada o desocupada.
Fuente: Instituto Nacional de Estadística e Informática - Encuesta Nacional de Hogares.

Costa: Perfil de la pobreza, 2007 - 2017

B. Características de los hogares

Variables e Indicadores	2007			2008			2009			2010			2011			2012		
	Total	Pobre	No pobre	Total	Pobre	No pobre	Total	Pobre	No pobre	Total	Pobre	No pobre	Total	Pobre	No pobre	Total	Pobre	No pobre
Jefatura de hogar																		
Total (%)	**100,0**	**100,0**	**100,0**	**100,0**	**100,0**	**100,0**	**100,0**	**100,0**	**100,0**	**100,0**	**100,0**	**100,0**	**100,0**	**100,0**	**100,0**	**100,0**	**100,0**	**100,0**
Hombre	75,7	78,0	75,0	74,7	79,1	73,6	74,6	77,8	73,9	73,5	75,9	73,0	72,5	75,4	72,1	72,2	75,4	71,8
Mujer	24,3	22,0	25,0	25,3	20,9	26,4	25,4	22,2	26,1	26,5	24,1	27,0	27,5	24,6	27,9	27,8	24,6	28,2
Edad promedio del jefe(a) de hogar (en años)	**50,0**	**46,9**	**51,0**	**49,9**	**47,3**	**50,6**	**50,7**	**48,2**	**51,2**	**51,2**	**49,6**	**51,5**	**52,3**	**48,5**	**52,9**	**52,8**	**51,4**	**53,0**
Composición parental de los hogares																		
Hogares con Jefa mujer (%)	**100,0**	**100,0**	**100,0**	**100,0**	**100,0**	**100,0**	**100,0**	**100,0**	**100,0**	**100,0**	**100,0**	**100,0**	**100,0**	**100,0**	**100,0**	**100,0**	**100,0**	**100,0**
Con hijos u otros parientes	66,1	80,4	62,1	66,9	77,5	64,8	64,6	75,8	62,8	64,1	70,8	63,0	63,4	71,4	62,3	62,8	66,1	62,4
Con cónyuge y con hijos	6,9	9,8	6,1	8,5	9,8	8,3	8,4	12,5	7,7	9,8	11,1	9,6	10,8	12,7	10,6	11,3	16,2	10,7
Con cónyuge y sin hijos	1,0	0,6	1,1	1,3	0,4	1,5	2,4	2,7	2,4	1,7	1,5	1,7	1,9	2,1	1,9	1,9	1,9	1,9
Sin cónyuge ni hijos	26,1	9,2	30,7	23,2	12,4	25,4	24,6	9,1	27,1	24,4	16,5	25,7	23,8	13,9	25,2	24,0	15,9	25,0
Hogares con Jefe hombre (%)	**100,0**	**100,0**	**100,0**	**100,0**	**100,0**	**100,0**	**100,0**	**100,0**	**100,0**	**100,0**	**100,0**	**100,0**	**100,0**	**100,0**	**100,0**	**100,0**	**100,0**	**100,0**
Con hijos u otros parientes	4,5	3,2	4,9	5,3	4,1	5,7	4,4	3,4	4,7	4,8	2,6	5,3	6,2	3,4	6,6	6,0	3,9	6,3
Con cónyuge y con hijos	77,2	88,4	73,6	75,2	85,8	72,4	75,6	87,7	73,1	74,6	87,2	72,2	73,7	87,0	71,5	72,7	85,0	70,8
Con cónyuge y sin hijos	8,0	4,5	9,1	9,0	5,2	10,0	9,1	5,3	9,8	10,4	6,3	11,1	10,5	5,9	11,3	10,5	6,0	11,1
Sin cónyuge ni hijos	10,3	3,8	12,4	10,4	4,9	11,9	10,9	3,6	12,4	10,2	3,9	11,4	9,6	3,7	10,6	10,9	5,1	11,7
Estructura demográfica de los hogares																		
Total (%)	**100,0**	**100,0**	**100,0**	**100,0**	**100,0**	**100,0**	**100,0**	**100,0**	**100,0**	**100,0**	**100,0**	**100,0**	**100,0**	**100,0**	**100,0**	**100,0**	**100,0**	**100,0**
Con miembros menores de 18 años de edad	**66,5**	**86,9**	**60,2**	**66,2**	**85,9**	**61,3**	**64,8**	**85,6**	**60,8**	**63,3**	**83,2**	**59,6**	**62,1**	**84,9**	**58,5**	**60,4**	**79,9**	**57,5**
Con al menos un(a) niño(a) menor de 12 años	31,2	38,4	28,9	30,8	38,2	29,0	29,5	35,5	28,3	28,1	33,2	27,2	27,4	34,9	26,2	26,7	30,9	26,1
Con al menos un(a) adolescente de 12 a 17 años	14,1	12,0	14,8	14,6	11,5	15,4	14,9	10,9	15,7	15,8	11,2	16,6	15,3	11,3	16,0	14,7	10,8	15,2
Con al menos un(a) niño(a) y al menos un(a) adolescente	21,2	36,4	16,5	20,8	36,3	16,9	20,4	39,2	16,9	19,4	38,8	15,8	19,4	38,6	16,4	19,0	38,2	16,2
Sin ningún miembro menor de 18 años de edad	**33,5**	**13,1**	**39,8**	**33,8**	**14,1**	**38,7**	**35,2**	**14,4**	**39,2**	**36,7**	**16,8**	**40,4**	**37,9**	**15,1**	**41,5**	**39,6**	**20,1**	**42,5**
Promedio de miembros del hogar (Nº de personas)	**4,1**	**5,1**	**3,8**	**4,0**	**5,1**	**3,8**	**4,0**	**5,2**	**3,8**	**4,0**	**5,1**	**3,8**	**4,0**	**5,1**	**3,8**	**3,9**	**5,2**	**3,7**

Continúa...

Costa: Perfil de la pobreza, 2007 - 2017

B. Características de los hogares

Variables e Indicadores	2013			2014			2015			2016			2017		
	Total	Pobre	No pobre	Total	Pobre	No pobre	Total	Pobre	No pobre	Total	Pobre	No pobre	Total	Pobre	No pobre
Jefatura de hogar															
Total (%)	**100,0**	**100,0**	**100,0**	**100,0**	**100,0**	**100,0**	**100,0**	**100,0**	**100,0**	**100,0**	**100,0**	**100,0**	**100,0**	**100,0**	**100,0**
Hombre	71,5	74,8	71,1	70,5	74,1	70,1	69,9	71,6	69,6	69,2	75,9	68,5	67,7	71,0	67,3
Mujer	28,5	25,2	28,9	29,5	25,9	29,9	30,1	28,4	30,4	30,8	24,1	31,5	32,3	29,0	32,7
Edad promedio del jefe(a) de hogar (en años)	**52,9**	**50,5**	**53,2**	**53,2**	**50,4**	**53,5**	**52,6**	**48,8**	**53,1**	**52,3**	**49,5**	**52,6**	**53,1**	**50,0**	**53,4**
Composición parental de los hogares															
Hogares con Jefa mujer (%)	**100,0**	**100,0**	**100,0**	**100,0**	**100,0**	**100,0**	**100,0**	**100,0**	**100,0**	**100,0**	**100,0**	**100,0**	**100,0**	**100,0**	**100,0**
Con hijos u otros parientes	62,2	70,1	61,3	59,8	63,3	59,4	59,9	67,8	59,1	58,8	75,3	57,5	56,4	63,3	55,7
Con cónyuge y con hijos	12,9	18,7	12,3	14,3	23,9	13,3	13,9	21,9	13,1	15,1	11,9	15,4	17,5	26,9	16,5
Con cónyuge y sin hijos	1,5	0,4	1,6	2,7	1,5	2,9	2,5	1,2	2,7	2,8	0,8	2,9	2,2	0,5	2,3
Sin cónyuge ni hijos	23,3	10,8	24,8	23,2	11,3	24,4	23,6	9,1	25,2	23,3	12,0	24,2	24,0	9,2	25,5
Hogares con Jefe hombre (%)	**100,0**	**100,0**	**100,0**	**100,0**	**100,0**	**100,0**	**100,0**	**100,0**	**100,0**	**100,0**	**100,0**	**100,0**	**100,0**	**100,0**	**100,0**
Con hijos u otros parientes	5,9	4,9	6,0	5,6	4,5	5,7	5,5	4,5	5,7	5,2	3,8	5,4	6,0	4,3	6,2
Con cónyuge y con hijos	72,5	85,1	70,7	71,7	86,5	69,9	70,6	84,3	69,0	71,8	87,1	70,0	70,8	85,8	69,0
Con cónyuge y sin hijos	9,7	6,3	10,2	11,1	5,6	11,8	12,0	7,4	12,6	11,3	5,7	11,9	11,8	6,9	12,3
Sin cónyuge ni hijos	12,0	3,7	13,1	11,6	3,4	12,6	11,8	3,7	12,8	11,7	3,3	12,7	11,4	2,9	12,5
Estructura demográfica de los hogares															
Total (%)	**100,0**	**100,0**	**100,0**	**100,0**	**100,0**	**100,0**	**100,0**	**100,0**	**100,0**	**100,0**	**100,0**	**100,0**	**100,0**	**100,0**	**100,0**
Con miembros menores de 18 años de edad	**59,4**	**83,7**	**56,2**	**57,8**	**84,9**	**54,6**	**57,2**	**84,2**	**54,1**	**58,3**	**83,8**	**55,6**	**57,1**	**83,7**	**54,0**
Con al menos un(a) niño(a) menor de 12 años	27,1	35,0	26,0	26,5	37,8	25,2	28,0	36,9	26,9	28,2	37,0	27,3	26,6	35,2	25,6
Con al menos un(a) adolescente de 12 a 17 años	14,1	11,2	14,5	13,6	9,6	14,1	12,3	10,5	12,5	12,4	7,8	12,9	12,6	10,0	13,0
Con al menos un(a) niño(a) y al menos un(a) adolescente	18,2	37,5	15,7	17,6	37,5	15,3	16,9	36,8	14,6	17,6	38,9	15,4	17,9	38,6	15,5
Sin ningún miembro menor de 18 años de edad	**40,6**	**16,3**	**43,8**	**42,2**	**15,1**	**45,4**	**42,8**	**15,8**	**45,9**	**41,7**	**16,2**	**44,4**	**42,9**	**16,3**	**46,0**
Promedio de miembros del hogar (Nº de personas)	**3,9**	**5,1**	**3,7**	**3,8**	**5,2**	**3,7**	**3,7**	**5,0**	**3,6**	**3,8**	**5,1**	**3,6**	**3,8**	**5,2**	**3,6**

Continúa…

Costa: Perfil de la pobreza, 2007 - 2017

B. Características de los hogares

Variables e Indicadores	2007			2008			2009			2010			2011			2012		
	Total	Pobre	No pobre	Total	Pobre	No pobre	Total	Pobre	No pobre	Total	Pobre	No pobre	Total	Pobre	No pobre	Total	Pobre	No pobre
Tipos de hogar																		
Total (%)	**100,0**	**100,0**	**100,0**	**100,0**	**100,0**	**100,0**	**100,0**	**100,0**	**100,0**	**100,0**	**100,0**	**100,0**	**100,0**	**100,0**	**100,0**	**100,0**	**100,0**	**100,0**
Unipersonal 1/	8,7	2,5	10,6	8,6	3,0	10,0	9,6	2,3	11,1	9,6	3,0	10,9	8,6	2,9	9,5	9,8	4,0	10,6
Nuclear 2/	57,6	60,1	56,8	58,7	57,1	59,0	58,5	58,2	58,6	59,1	56,9	59,5	58,7	58,1	58,8	57,9	53,8	58,5
Extendido 3/	23,1	28,8	21,3	23,3	31,2	21,3	22,9	31,5	21,3	23,2	32,8	21,4	24,0	30,5	23,0	24,5	33,9	23,2
Compuesto 4/	5,2	6,1	4,9	4,4	5,2	4,2	4,2	5,5	3,9	3,7	3,3	3,8	3,8	5,3	3,6	3,0	4,6	2,8
Sin núcleo 5/	5,4	2,5	6,4	5,1	3,5	5,5	4,7	2,5	5,2	4,3	4,0	4,4	4,9	3,3	5,1	4,7	3,8	4,8
Acceso del hogar a servicios básicos																		
Hogares con agua por red pública (%)	84,6	71,4	88,8	85,5	74,2	88,3	86,3	72,9	88,9	87,6	73,8	90,2	89,5	77,5	91,4	90,9	79,5	92,5
Hogares con red pública de alcantarillado (%) 6/	76,5	54,9	83,2	78,4	56,7	83,9	80,1	54,8	84,9	81,9	59,3	86,0	83,2	61,2	86,7	84,7	64,6	87,6
Hogares con energía eléctrica por red pública (%)	94,3	86,6	96,7	95,7	88,3	97,5	96,4	89,5	97,7	97,1	92,1	98,0	97,8	92,9	98,6	98,2	93,0	98,9
Acceso a las TICs 7/																		
Hogares con computadora (%)	20,6	1,6	26,5	23,7	2,3	29,2	27,5	2,7	32,3	29,8	4,9	34,4	32,9	5,1	37,4	39,9	7,7	44,6
Hogares con teléfono por línea (%)	46,8	19,3	55,4	47,6	18,9	54,8	47,4	17,5	53,1	44,7	17,7	49,7	45,0	16,1	49,7	44,0	15,9	48,1
Hogares con internet (%)	10,5	0,3	13,8	13,5	0,6	16,7	16,9	0,7	20,0	19,6	1,9	22,8	24,9	3,2	28,4	30,6	4,7	34,3
Combustible que utilizan los hogares para cocinar los alimentos 8/																		
Solo gas 9/	61,9	38,3	69,3	57,5	37,0	62,6	57,3	31,1	62,3	54,9	29,3	59,5	54,1	32,3	57,6	55,2	35,3	58,1
Gas y otro combustible 10/	16,7	20,8	15,5	23,9	26,2	23,4	25,2	32,0	23,9	28,5	34,7	27,4	31,3	34,6	30,8	30,9	34,4	30,4
Solo leña 11/	6,9	19,2	3,0	5,6	16,8	2,8	5,1	18,5	2,5	4,4	16,8	2,1	3,7	14,5	2,0	3,3	13,5	1,8
Otro 12/	10,2	19,0	7,5	8,7	17,0	6,6	8,2	16,1	6,8	8,4	17,4	6,7	7,7	15,9	6,4	6,6	15,0	5,4
Condición de tenencia de la vivienda																		
Total (%)																		
Alquilada	11,2	8,5	12,0	11,9	8,4	12,8	12,4	7,0	13,4	11,6	6,4	12,5	11,1	7,6	11,6	10,8	6,7	11,4
Propia 13/	71,9	72,0	71,8	71,3	72,9	71,0	69,7	73,2	69,0	70,0	73,4	69,4	70,7	72,6	70,5	71,9	77,7	71,1
Otra forma 14/	17,0	19,6	16,1	16,7	18,7	16,2	18,0	19,7	17,6	18,4	20,1	18,1	18,2	19,8	17,9	17,3	15,6	17,5

Continúa...

Costa: Perfil de la pobreza, 2007 - 2017

B. Características de los hogares

Variables e Indicadores	2013			2014			2015			2016			2017		
	Total	Pobre	No pobre	Total	Pobre	No pobre	Total	Pobre	No pobre	Total	Pobre	No pobre	Total	Pobre	No pobre
Tipos de hogar															
Total (%)	**100,0**	**100,0**	**100,0**	**100,0**	**100,0**	**100,0**	**100,0**	**100,0**	**100,0**	**100,0**	**100,0**	**100,0**	**100,0**	**100,0**	**100,0**
Unipersonal 1/	10,7	2,7	11,8	10,1	1,7	11,1	10,2	2,8	11,1	10,1	1,9	11,0	10,9	2,0	12,0
Nuclear 2/	57,2	55,5	57,4	58,5	56,3	58,7	60,3	61,3	60,2	59,9	58,0	60,1	58,9	55,9	59,2
Extendido 3/	24,3	35,1	22,8	23,4	34,1	22,1	22,0	29,7	21,1	22,5	33,4	21,4	23,6	36,2	22,1
Compuesto 4/	3,1	3,9	3,0	3,2	4,1	3,0	2,3	3,7	2,2	2,3	3,1	2,2	2,1	3,2	1,9
Sin núcleo 5/	4,8	2,8	5,0	4,9	3,7	5,0	5,2	2,4	5,5	5,1	3,5	5,3	4,6	2,7	4,8
Acceso del hogar a servicios básicos															
Hogares con agua por red pública (%)	90,9	81,3	92,2	91,7	81,5	92,9	91,7	83,5	92,6	92,8	85,7	93,5	92,8	85,1	93,6
Hogares con red pública de alcantarillado (%) 6/	84,1	64,3	86,8	84,7	63,6	87,1	84,8	64,2	87,2	85,6	67,9	87,5	85,6	68,9	87,6
Hogares con energía eléctrica por red pública (%)	98,4	95,3	98,8	98,5	95,9	98,8	98,6	96,2	98,9	98,7	95,6	99,0	98,7	96,4	99,0
Acceso a las TICs 7/															
Hogares con computadora (%)	42,1	11,5	46,3	43,0	10,2	46,9	42,9	11,6	46,5	44,3	13,7	47,5	44,1	12,8	47,6
Hogares con teléfono por línea (%)	43,3	15,6	47,0	41,4	13,5	44,7	37,7	10,8	40,8	36,8	8,4	39,7	34,9	8,5	38,0
Hogares con internet (%)	33,2	7,0	36,7	35,3	7,2	38,6	34,1	6,8	37,3	38,8	8,2	42,0	41,4	11,5	44,8
Combustible que utilizan los hogares para cocinar los alimentos 8/															
Solo gas 9/	50,6	32,5	53,0	55,5	42,2	57,0	61,2	43,6	63,2	61,9	45,9	63,5	60,4	51,7	61,5
Gas y otro combustible 10/	35,5	40,6	34,9	32,1	34,8	31,8	28,1	36,3	27,1	27,6	32,7	27,0	29,5	33,1	29,1
Solo leña 11/	3,0	11,2	1,9	2,6	11,3	1,5	2,1	9,3	1,3	2,1	9,4	1,3	1,6	6,6	1,0
Otro 12/	7,7	14,3	6,8	6,2	10,4	5,8	5,4	8,5	5,1	5,6	9,8	5,2	5,8	7,5	5,7
Condición de tenencia de la vivienda															
Total (%)	**100,0**	**100,0**	**100,0**	**100,0**	**100,0**	**100,0**	**100,0**	**100,0**	**100,0**	**100,0**	**100,0**	**100,0**	**100,0**	**100,0**	**100,0**
Alquilada	11,0	7,0	11,6	10,9	6,0	11,5	11,3	7,2	11,8	11,7	7,1	12,2	11,3	7,4	11,8
Propia 13/	73,2	76,9	72,7	73,0	77,8	72,4	71,5	74,0	71,2	70,3	74,6	69,9	71,4	74,6	71,0
Otra forma 14/	15,8	16,1	15,7	16,1	16,2	16,1	17,2	18,8	17,0	18,0	18,3	18,0	17,3	17,9	17,2

Continúa...

Costa: Perfil de la pobreza, 2007 - 2017

B. Características de los hogares

Variables e Indicadores	2007			2008			2009			2010			2011			2012		
	Total	Pobre	No pobre	Total	Pobre	No pobre	Total	Pobre	No pobre	Total	Pobre	No pobre	Total	Pobre	No pobre	Total	Pobre	No pobre
Infraestructura física de la vivienda																		
Viviendas con piso de material noble (%) 15/	25,6	3,3	32,4	27,3	4,3	33,0	27,6	2,0	32,4	27,6	3,8	31,9	28,1	3,9	31,8	29,7	3,6	33,4
Viviendas con piso de madera (entablados) y otros (%)	1,2	1,6	1,1	1,1	1,2	1,0	1,3	1,4	1,3	1,3	1,8	1,2	1,2	1,9	1,0	1,0	1,0	0,9
Viviendas con piso de cemento (%)	53,9	50,9	54,8	53,3	52,2	53,5	54,4	51,6	55,0	55,6	53,9	56,0	55,5	52,4	55,9	55,8	57,8	55,5
Viviendas con piso de tierra (%)	19,3	44,2	11,7	18,4	42,4	12,5	16,7	45,0	11,4	15,5	40,5	11,0	15,3	41,8	11,2	13,5	37,6	10,1
Viviendas con paredes de material noble (%) 16/	70,6	43,8	78,8	70,8	45,9	76,9	72,0	43,8	77,3	73,7	48,0	78,4	72,5	44,3	76,9	73,4	46,3	77,3
Viviendas con paredes de adobe/tapia (%)	16,5	29,9	12,4	16,0	28,3	13,0	15,7	30,7	12,9	15,3	27,4	13,0	15,8	29,9	13,6	15,5	29,4	13,4
Viviendas con paredes de madera (%)	2,8	4,8	2,2	3,6	6,6	2,9	3,8	6,2	3,4	2,8	6,1	2,2	3,9	7,2	3,4	4,2	7,7	3,7
Viviendas con paredes de material precario (%) 17/	10,0	21,5	6,5	9,6	19,3	7,2	8,5	19,3	6,5	8,2	18,5	6,3	7,9	18,6	6,2	6,9	16,5	5,5
Viviendas con techo de concreto (%)	54,6	24,9	63,6	55,1	25,6	62,4	56,2	23,5	62,4	57,3	26,4	62,9	56,8	25,6	61,6	57,3	26,2	61,8
Viviendas con techo de teja, calamina (%)	27,9	49,0	21,4	28,1	49,6	22,8	28,3	52,3	23,8	28,7	53,7	24,2	29,5	56,0	25,4	29,4	56,2	25,6
Viviendas con techo de material precario (%) 18/	17,5	26,1	14,9	16,8	24,8	14,8	15,5	24,3	13,8	14,0	19,9	12,9	13,7	18,5	13,0	13,3	17,6	12,6
Número de perceptores de ingresos (%)	**100,0**	**100,0**	**100,0**	**100,0**	**100,0**	**100,0**	**100,0**	**100,0**	**100,0**	**100,0**	**100,0**	**100,0**	**100,0**	**100,0**	**100,0**	**100,0**	**100,0**	**100,0**
Con 1 perceptor	27,4	28,4	27,0	27,1	27,7	27,0	27,5	26,3	27,7	25,9	25,2	26,0	25,4	27,5	25,1	25,7	26,3	25,7
Con 2 perceptores	37,1	34,6	37,9	36,4	34,3	36,9	35,8	35,4	35,8	35,3	34,6	35,5	36,8	36,4	36,9	36,9	33,4	37,4
Con 3 y más perceptores	35,2	36,3	34,9	36,0	37,1	35,7	36,2	37,6	35,9	38,2	39,2	38,0	37,2	34,9	37,5	37,1	39,8	36,7
Sin perceptor de ingreso	0,3	0,6	0,2	0,5	0,8	0,4	0,6	0,7	0,6	0,6	1,0	0,5	0,6	1,2	0,5	0,2	0,4	0,2

Continúa...

Costa: Perfil de la pobreza, 2007 - 2017

B. Características de los hogares

Conclusión.

Variables e Indicadores	2013			2014			2015			2016			2017		
	Total	Pobre	No pobre	Total	Pobre	No pobre	Total	Pobre	No pobre	Total	Pobre	No pobre	Total	Pobre	No pobre
Infraestructura física de la vivienda															
Viviendas con piso de material noble (%) 15/	29,1	5,0	32,3	29,6	4,2	32,5	30,5	6,0	33,3	32,4	5,2	35,2	32,8	4,3	36,0
Viviendas con piso de madera (entablados) y otros (%)	1,0	0,8	1,0	1,2	0,8	1,3	1,0	0,6	1,0	1,5	2,2	1,5	1,3	0,8	1,4
Viviendas con piso de cemento (%)	55,0	50,9	55,5	55,0	53,6	55,2	54,5	52,2	54,8	53,4	55,6	53,2	54,0	63,7	52,9
Viviendas con piso de tierra (%)	14,9	43,3	11,2	14,1	41,4	11,0	14,0	41,2	10,9	12,7	37,1	10,2	11,9	31,3	9,7
Viviendas con paredes de material noble (%) 16/	74,1	47,4	77,6	73,5	47,0	76,6	72,8	45,6	75,9	73,2	47,7	75,8	74,4	50,2	77,2
Viviendas con paredes de adobe/tapia (%)	15,4	30,1	13,5	16,2	30,2	14,6	15,4	29,7	13,7	15,0	28,9	13,6	13,8	22,4	12,8
Viviendas con paredes de madera (%)	4,6	10,2	3,9	4,9	11,4	4,2	6,3	12,3	5,6	6,5	12,1	5,9	6,2	16,9	5,0
Viviendas con paredes de material precario (%) 17/	5,9	12,3	5,1	5,4	11,4	4,7	5,6	12,4	4,8	5,3	11,3	4,7	5,6	10,5	5,1
Viviendas con techo de concreto (%)	56,6	24,9	60,8	56,9	27,2	60,4	56,9	25,4	60,5	57,5	27,1	60,6	58,5	29,9	61,7
Viviendas con techo de teja, calamina (%)	30,3	59,3	26,5	29,7	57,8	26,4	30,6	57,8	27,5	30,7	58,9	27,8	30,1	58,6	26,9
Viviendas con techo de material precario (%) 18/	13,1	15,8	12,7	13,4	15,0	13,2	12,5	16,8	12,0	11,8	14,0	11,6	11,4	11,6	11,4
Número de perceptores de ingresos (%)	**100,0**	**100,0**	**100,0**	**100,0**	**100,0**	**100,0**	**100,0**	**100,0**	**100,0**	**100,0**	**100,0**	**100,0**	**100,0**	**100,0**	**100,0**
Con 1 perceptor	26,4	25,7	26,5	26,4	24,6	26,6	28,5	25,8	28,8	27,4	23,8	27,7	27,2	24,8	27,5
Con 2 perceptores	36,5	35,7	36,6	37,0	38,5	36,9	39,6	38,8	39,6	37,8	38,8	37,7	38,0	36,9	38,1
Con 3 y más perceptores	36,6	37,8	36,4	36,2	36,5	36,1	31,7	35,0	31,3	34,4	36,6	34,2	34,7	37,8	34,3
Sin perceptor de ingreso	0,5	0,7	0,5	0,4	0,4	0,4	0,3	0,4	0,3	0,4	0,8	0,4	0,2	0,5	0,1

1/ Hogar unipersonal es aquel que está constituido por una sola persona.
2/ Hogares nucleares son aquellos conformados por el jefe(a) de hogar y su cónyuge con hijos o sin hijos o sólo jefe(a) con hijos(as).
3/ Hogares extendidos son aquellos hogares nucleares más otros parientes.
4/ Hogares compuestos son aquellos hogares nucleares o extendidos más otros no parientes (excluidos los trabajadores domésticos).
5/ Hogares sin núcleo, son aquellos conformados por jefe(a) sin cónyuge ni hijos, pero pueden haber otras relaciones de parentesco.
6/ Comprende red pública dentro de la vivienda y red pública fuera de la vivienda pero dentro del edificio. En el área rural además incluye pozo séptico.
7/ Se refiere al acceso a las tecnologías de información y comunicaciones.
8/ Incluye gas natural a partir del año 2007.
9/ Incluye GLP y gas natural.
10/ Además del gas (GLP y Natural) usan leña, carbón, electricidad y Kerosene.
11/ Incluye también ramas secas, tusa de maíz, etc.
12/ Son hogares que utilizán Carbón o kerosene o más de un combustible contaminante para cocinar los alimentos.
13/ Comprende a la vivienda propia totalmente pagada, propia por invasión, propia comprándola a plazos.
14/ Comprende a la vivienda cedida por el centro de trabajo, cedida por otro hogar o institución u otra forma de tenencia.
15/ Comprende a las viviendas con piso predominante de parquet o madera pulida, láminas asfálticas, vinilicos o similares, losetas, terrazos o similares.
16/ Comprende a las viviendas con material predominante en las paredes de ladrillo o bloque de cemento, piedra o sillar con cal o cemento.
17/ Viviendas con paredes que predominan material precario: quincha, piedra con barro, estera, otro material.
18/ Viviendas con techo de material precario: madera, caña o estera con torta de barro, estera, paja, hojas de palmera, otro material.

Fuente: Instituto Nacional de Estadística e Informática - Encuesta Nacional de Hogares.

Costa urbana: Perfil de la pobreza, 2007 - 2017

A. Características de la población

Variables e Indicadores	2007			2008			2009			2010			2011			2012		
	Total	Pobre	No pobre	Total	Pobre	No pobre	Total	Pobre	No pobre	Total	Pobre	No pobre	Total	Pobre	No pobre	Total	Pobre	No pobre
Educación																		
Tasa de matrícula escolar																		
De 3 a 5 años de edad (%)	71,4	57,9	82,1	73,3	60,2	81,0	77,7	61,9	86,2	73,3	60,4	80,1	74,5	58,2	81,5	73,6	58,6	78,5
De 6 a 11 años de edad (%)	94,5	94,0	94,8	93,3	90,8	94,7	93,8	94,3	93,6	94,6	93,5	95,0	93,0	90,9	93,8	94,5	94,7	94,5
De 12 a 16 años de edad (%)	79,3	71,3	84,5	78,0	68,5	83,2	82,9	68,7	88,9	83,3	75,9	86,4	83,2	69,0	87,9	84,9	76,7	87,2
Tasa de asistencia escolar																		
Educación inicial (%) 1/	69,3	55,6	80,3	71,3	58,2	79,1	76,0	60,0	84,6	72,8	59,5	79,8	73,6	58,1	80,4	71,9	57,4	76,7
Educación primaria (%) 2/	93,9	92,6	94,7	93,2	90,4	94,7	93,8	94,2	93,6	94,1	92,8	94,6	92,6	90,7	93,4	93,2	93,2	93,2
Educación secundaria (%) 3/	79,3	71,3	84,5	78,0	68,5	83,2	82,9	68,7	88,9	83,3	75,9	86,4	83,2	69,0	87,9	83,2	74,5	85,7
Nivel de educación alcanzado (%) 4/																		
Primaria 5/	28,4	43,7	22,5	27,0	42,5	22,1	27,4	44,3	23,0	26,9	43,8	22,6	26,9	42,2	24,1	26,4	44,5	23,1
Secundaria	43,9	46,7	42,8	45,1	47,5	44,4	43,8	44,6	43,6	44,3	45,2	44,0	44,1	48,5	43,3	43,6	45,4	43,3
Superior 6/	27,7	9,7	34,7	27,9	10,1	33,5	28,9	11,2	33,4	28,8	11,0	33,3	29,0	9,3	32,7	30,0	10,1	33,5
Promedio de años de estudio (en años) 4/	**9,8**	**7,9**	**10,4**	**9,8**	**8,0**	**10,3**	**9,8**	**7,9**	**10,2**	**9,8**	**7,9**	**10,3**	**9,8**	**7,9**	**10,1**	**9,9**	**7,7**	**10,3**
Distribución % de la población, según años de estudio alcanzado 4/																		
Con menos de 3 años de estudio	13,1	23,4	9,3	13,2	24,6	9,6	13,1	23,9	10,3	13,1	24,3	10,4	13,5	25,6	11,3	12,8	25,4	10,5
Con 4 a 6 años de estudio	22,0	29,1	19,3	20,3	26,4	18,4	21,5	30,1	19,2	20,8	30,1	18,5	20,0	25,6	19,0	20,3	28,2	18,8
Con 7 a 11 años de estudio	37,5	37,8	37,3	38,8	39,2	38,7	37,7	35,5	38,2	38,1	35,1	38,8	38,5	39,7	38,2	37,9	37,0	38,1
Con 12 y más años de estudio	27,4	9,7	34,1	27,7	9,8	33,3	27,8	10,5	32,2	28,0	10,6	32,4	28,0	9,1	31,5	29,1	9,4	32,6
Acceso a la salud																		
Condición de tenencia de seguro de salud	**100,0**	**100,0**	**100,0**	**100,0**	**100,0**	**100,0**	**100,0**	**100,0**	**100,0**	**100,0**	**100,0**	**100,0**	**100,0**	**100,0**	**100,0**	**100,0**	**100,0**	**100,0**
Con seguro de salud (%)	**41,1**	**31,8**	**45,4**	**51,7**	**50,6**	**52,1**	**58,9**	**59,4**	**58,7**	**61,1**	**64,5**	**60,1**	**58,1**	**59,4**	**57,8**	**54,7**	**48,3**	**56,1**
Únicamente SIS	11,8	21,4	7,4	21,8	39,5	15,0	28,2	49,2	21,7	30,2	53,4	23,3	26,0	47,5	21,2	20,2	37,3	16,6
Únicamente EsSalud	25,4	9,7	32,6	26,5	10,6	32,4	26,2	9,6	31,4	26,9	10,2	31,9	28,7	11,2	32,5	30,2	10,7	34,3
Con SIS y EsSalud	0,1	0,1	0,1	0,1	0,1	0,1	0,3	0,4	0,2	0,1	0,1	0,1	0,1	0,0	0,1	0,0	0,0	0,0
Con otros seguros de salud 7/	3,8	0,5	5,3	3,4	0,4	4,5	4,2	0,3	5,4	3,9	0,8	4,8	3,4	0,7	4,0	4,3	0,3	5,1
Sin seguro de salud (%)	**58,9**	**68,2**	**54,6**	**48,3**	**49,4**	**47,9**	**41,1**	**40,6**	**41,3**	**38,9**	**35,5**	**39,9**	**41,9**	**40,6**	**42,2**	**45,3**	**51,7**	**43,9**

Continúa...

Costa urbana: Perfil de la pobreza, 2007 - 2017

A. Características de la población

Variables e Indicadores	2013			2014			2015			2016			2017		
	Total	Pobre	No pobre	Total	Pobre	No pobre	Total	Pobre	No pobre	Total	Pobre	No pobre	Total	Pobre	No pobre
Educación															
Tasa de matrícula escolar															
De 3 a 5 años de edad (%)	79,0	67,9	82,8	78,7	72,5	81,1	78,4	72,7	80,3	81,1	76,3	82,4	81,2	73,8	83,5
De 6 a 11 años de edad (%)	93,0	93,2	92,9	93,2	92,7	93,4	92,0	91,1	92,4	91,6	90,9	91,7	91,8	93,7	91,2
De 12 a 16 años de edad (%)	85,8	79,1	87,9	86,3	78,9	88,5	86,0	75,4	88,7	85,9	74,7	88,4	86,0	80,5	87,4
Tasa de asistencia escolar															
Educación inicial (%) 1/	77,7	64,8	82,2	78,2	71,3	80,8	77,9	72,7	79,5	80,2	75,6	81,4	79,2	71,4	81,6
Educación primaria (%) 2/	92,6	93,0	92,5	93,0	92,0	93,3	91,8	90,7	92,2	91,1	90,1	91,4	89,9	91,9	89,3
Educación secundaria (%) 3/	85,3	78,4	87,4	85,7	78,3	87,8	85,4	75,2	88,0	85,2	73,9	87,6	83,5	76,2	85,3
Nivel de educación alcanzado (%) 4/															
Primaria 5/	26,9	45,2	23,4	26,4	44,2	23,5	26,3	40,5	24,1	25,4	44,1	22,9	25,4	41,2	23,1
Secundaria	43,4	45,9	43,0	44,2	45,5	44,0	44,5	49,2	43,7	44,4	47,3	44,0	44,2	48,4	43,6
Superior 6/	29,7	8,9	33,6	29,4	10,3	32,5	29,2	10,4	32,2	30,2	8,5	33,1	30,4	10,4	33,3
Promedio de años de estudio (en años) 4/	**9,8**	**7,7**	**10,2**	**9,8**	**7,6**	**10,1**	**9,8**	**8,0**	**10,1**	**9,9**	**7,6**	**10,2**	**10,2**	**8,4**	**10,4**
Distribución % de la población, según años de estudio alcanzado 4/															
Con menos de 3 años de estudio	12,9	24,6	10,7	13,7	28,2	11,4	12,2	23,0	10,5	12,7	24,9	11,1	9,6	18,2	8,3
Con 4 a 6 años de estudio	20,4	29,5	18,7	19,2	25,9	18,1	20,5	26,6	19,5	19,0	29,7	17,6	15,7	22,9	14,7
Con 7 a 11 años de estudio	38,2	38,3	38,2	40,0	36,7	40,5	39,9	41,0	39,7	40,2	38,0	40,5	44,3	48,4	43,7
Con 12 y más años de estudio	28,4	7,6	32,4	27,1	9,2	30,0	27,5	9,4	30,3	28,2	7,3	30,9	30,4	10,4	33,3
Acceso a la salud															
Condición de tenencia de seguro de salud	**100,0**	**100,0**	**100,0**	**100,0**	**100,0**	**100,0**	**100,0**	**100,0**	**100,0**	**100,0**	**100,0**	**100,0**	**100,0**	**100,0**	**100,0**
Con seguro de salud (%)	**58,9**	**56,8**	**59,3**	**63,2**	**64,3**	**62,9**	**67,7**	**71,1**	**67,0**	**72,3**	**72,9**	**72,2**	**72,7**	**76,9**	**71,9**
Únicamente SIS	25,0	44,4	20,6	30,9	51,8	26,8	35,4	58,9	30,9	39,4	62,7	35,7	39,6	64,6	35,2
Únicamente EsSalud	29,8	11,8	33,9	29,1	12,4	32,3	29,0	12,2	32,2	29,8	10,0	32,9	30,1	12,1	33,3
Con SIS y EsSalud	0,0	0,0	0,0	0,0	0,0	0,0	0,0	0,0	0,0	0,0	0,0	0,0	0,0	0,0	0,0
Con otros seguros de salud 7/	4,1	0,5	4,8	3,2	0,1	3,8	3,3	0,0	3,9	3,1	0,1	3,5	3,0	0,3	3,4
Sin seguro de salud (%)	**41,1**	**43,2**	**40,7**	**36,8**	**35,7**	**37,1**	**32,3**	**28,9**	**33,0**	**27,7**	**27,1**	**27,8**	**27,3**	**23,1**	**28,1**

Continúa...

Costa urbana: Perfil de la pobreza, 2007 - 2017

A. Características de la población

Variables e Indicadores	2007			2008			2009			2010			2011			2012		
	Total	Pobre	No pobre	Total	Pobre	No pobre	Total	Pobre	No pobre	Total	Pobre	No pobre	Total	Pobre	No pobre	Total	Pobre	No pobre
Lugar de consulta																		
Sector Público	21,5	19,7	22,4	23,7	23,4	23,8	26,0	25,1	26,3	23,9	24,4	23,8	19,9	15,9	20,8	19,9	16,1	20,7
Sector Privado	8,4	4,1	10,4	9,2	4,1	11,0	9,4	4,2	11,0	9,7	4,2	11,3	8,6	4,6	9,5	10,6	5,4	11,7
Otros 8/	15,0	13,9	15,5	19,6	18,7	19,9	18,7	19,4	18,5	19,5	21,1	19,0	17,7	16,8	18,0	19,7	19,3	19,8
No buscó atención	55,6	62,2	52,5	48,6	54,2	46,5	46,7	51,6	45,3	47,8	51,2	46,9	44,9	44,3	45,0	42,1	43,7	41,7
Participación en la actividad económica 9/																		
Condición de actividad (%)	**100,0**	**100,0**	**100,0**	**100,0**	**100,0**	**100,0**	**100,0**	**100,0**	**100,0**	**100,0**	**100,0**	**100,0**	**100,0**	**100,0**	**100,0**	**100,0**	**100,0**	**100,0**
PEA	69,2	70,0	68,9	68,5	68,3	68,6	69,3	68,1	69,6	69,0	67,1	69,4	67,9	66,0	68,3	69,0	65,1	69,7
No PEA	30,8	30,0	31,1	31,5	31,7	31,4	30,7	31,9	30,4	31,0	32,9	30,6	32,1	34,0	31,7	31,0	34,9	30,3
Categoría de ocupación (%)	**100,0**	**100,0**	**100,0**	**100,0**	**100,0**	**100,0**	**100,0**	**100,0**	**100,0**	**100,0**	**100,0**	**100,0**	**100,0**	**100,0**	**100,0**	**100,0**	**100,0**	**100,0**
Patrono / empleador	6,5	3,8	7,6	5,1	2,5	6,0	5,5	3,4	6,0	6,0	3,1	6,7	5,5	2,6	6,0	5,5	3,5	5,8
Asalariados 10/	45,5	40,4	47,5	46,4	42,4	47,7	47,2	43,5	48,1	47,0	42,3	48,2	47,1	42,1	47,9	48,9	41,1	50,2
Trabajador independiente	37,8	43,7	35,5	38,9	43,5	37,4	37,8	42,6	36,7	37,7	43,9	36,1	38,3	45,2	37,2	36,9	43,4	35,9
Trabajador familiar no remunerado 11/	7,4	8,7	6,9	7,0	8,1	6,7	7,1	8,0	6,9	6,5	7,2	6,3	6,2	6,5	6,1	6,3	6,9	6,2
Trabajador del hogar	2,8	3,4	2,5	2,5	3,5	2,2	2,4	2,5	2,4	2,8	3,5	2,7	2,9	3,6	2,7	2,4	5,1	1,9
Sector económico (%)	**100,0**	**100,0**	**100,0**	**100,0**	**100,0**	**100,0**	**100,0**	**100,0**	**100,0**	**100,0**	**100,0**	**100,0**	**100,0**	**100,0**	**100,0**	**100,0**	**100,0**	**100,0**
Primario (%) 12/	15,0	22,8	11,8	15,2	25,8	11,9	14,0	26,3	10,9	14,0	24,4	11,5	13,7	23,0	12,1	14,6	20,9	13,5
Secundario (%) 13/	16,7	20,9	15,1	17,6	20,4	16,8	17,9	19,1	17,7	18,0	20,7	17,4	18,0	21,2	17,5	17,4	21,6	16,7
Terciario (%) 14/	68,3	56,2	73,1	67,2	53,8	71,3	68,1	54,5	71,4	67,9	54,9	71,1	68,2	55,8	70,4	68,0	57,5	69,7
Estructura del mercado de Trabajo	**100,0**	**100,0**	**100,0**	**100,0**	**100,0**	**100,0**	**100,0**	**100,0**	**100,0**	**100,0**	**100,0**	**100,0**	**100,0**	**100,0**	**100,0**	**100,0**	**100,0**	**100,0**
Sector Público	10,3	4,1	12,8	9,9	3,3	12,0	11,5	5,0	13,1	10,5	3,4	12,2	10,2	2,7	11,5	10,6	2,2	12,0
Micro Empresa de 2 a 9 trabajadores	23,6	26,2	22,6	23,1	27,8	21,6	22,8	25,7	22,0	23,3	26,8	22,5	22,8	28,4	21,8	22,9	29,2	21,9
Pequeña Empresa de 10 a 49 trabajadores	8,1	8,1	8,1	7,8	7,4	7,9	7,5	8,9	7,1	8,1	8,5	7,9	7,9	8,1	7,8	8,5	7,8	8,6
Mediana y Grande de 50 a más trabajadores	10,0	5,9	11,7	10,9	7,0	12,2	10,9	7,2	11,8	11,2	6,6	12,3	11,6	5,8	12,6	12,0	5,4	13,1
Independientes	38,1	44,0	35,7	39,2	43,6	37,7	38,2	42,9	37,1	38,0	44,3	36,5	38,8	45,6	37,7	37,6	43,9	36,5
Trabajador familiar no remunerado 11/	7,1	8,3	6,6	6,6	7,4	6,3	6,8	7,8	6,5	6,1	6,8	5,9	5,9	5,7	5,9	6,0	6,3	6,0
Trabajador del hogar	2,8	3,4	2,5	2,5	3,5	2,2	2,4	2,5	2,4	2,8	3,5	2,7	2,9	3,6	2,8	2,4	5,2	2,0

Continúa...

Costa urbana: Perfil de la pobreza, 2007 - 2017

A. Características de la población

Variables e Indicadores	2013			2014			2015			2016			2017		
	Total	Pobre	No pobre	Total	Pobre	No pobre	Total	Pobre	No pobre	Total	Pobre	No pobre	Total	Pobre	No pobre
Lugar de consulta															
Sector Público	23,8	20,6	24,5	19,8	17,2	20,3	24,2	23,5	24,3	23,5	18,6	24,1	23,3	26,0	22,9
Sector Privado	11,4	4,5	12,8	9,6	4,0	10,7	10,2	4,2	11,1	10,0	3,2	10,9	9,2	4,0	10,0
Otros 8/	18,9	19,8	18,8	17,6	16,1	17,9	20,8	21,4	20,7	23,8	25,3	23,7	24,6	25,0	24,5
No buscó atención	47,2	55,6	45,4	40,5	40,2	40,6	46,1	51,3	45,2	44,0	53,7	42,7	44,1	45,4	43,9
Participación en la actividad económica 9/															
Condición de actividad (%)	**100,0**	**100,0**	**100,0**	**100,0**	**100,0**	**100,0**	**100,0**	**100,0**	**100,0**	**100,0**	**100,0**	**100,0**	**100,0**	**100,0**	**100,0**
PEA	68,6	65,2	69,3	67,9	62,6	68,7	66,2	60,8	67,1	68,0	62,6	68,8	67,6	62,1	68,5
No PEA	31,4	34,8	30,7	32,1	37,4	31,3	33,8	39,2	32,9	32,0	37,4	31,2	32,4	37,9	31,5
Categoría de ocupación (%)	**100,0**	**100,0**	**100,0**	**100,0**	**100,0**	**100,0**	**100,0**	**100,0**	**100,0**	**100,0**	**100,0**	**100,0**	**100,0**	**100,0**	**100,0**
Patrono / empleador	4,8	1,6	5,4	4,7	1,9	5,1	4,2	1,4	4,6	4,1	1,3	4,4	4,4	1,8	4,7
Asalariados 10/	50,1	45,3	51,0	49,2	43,2	50,1	51,0	46,6	51,6	50,5	47,9	50,8	50,6	46,4	51,2
Trabajador independiente	36,5	40,9	35,8	38,0	46,4	36,8	37,0	42,5	36,2	37,4	42,2	36,8	37,7	45,1	36,7
Trabajador familiar no remunerado 11/	5,9	8,2	5,5	5,8	5,3	5,9	5,3	6,3	5,2	5,3	5,7	5,2	4,7	4,2	4,8
Trabajador del hogar	2,6	4,0	2,4	2,3	3,3	2,1	2,5	3,1	2,4	2,8	3,0	2,8	2,6	2,6	2,6
Sector económico (%)	**100,0**	**100,0**	**100,0**	**100,0**	**100,0**	**100,0**	**100,0**	**100,0**	**100,0**	**100,0**	**100,0**	**100,0**	**100,0**	**100,0**	**100,0**
Primario (%) 12/	15,3	27,8	13,1	15,4	25,8	13,9	15,9	26,7	14,3	16,6	30,3	15,0	15,2	25,7	13,8
Secundario (%) 13/	18,1	19,3	17,9	17,3	19,0	17,0	16,8	19,0	16,5	16,7	19,6	16,3	16,3	17,3	16,1
Terciario (%) 14/	66,6	52,9	69,0	67,3	55,1	69,1	67,2	54,2	69,1	66,7	50,1	68,7	68,6	57,0	70,1
Estructura del mercado de Trabajo	**100,0**	**100,0**	**100,0**	**100,0**	**100,0**	**100,0**	**100,0**	**100,0**	**100,0**	**100,0**	**100,0**	**100,0**	**100,0**	**100,0**	**100,0**
Sector Público	9,9	2,6	11,2	9,9	3,5	10,8	10,0	3,3	11,0	9,6	2,4	10,5	9,7	3,3	10,6
Micro Empresa de 2 a 9 trabajadores	24,2	28,3	23,4	23,3	26,2	22,9	24,3	28,7	23,6	23,2	31,2	22,2	23,7	27,9	23,2
Pequeña Empresa de 10 a 49 trabajadores	8,5	7,8	8,7	7,9	7,5	7,9	8,1	9,4	7,9	8,9	9,2	8,8	8,3	8,6	8,3
Mediana y Grande de 50 a más trabajadores	11,9	7,9	12,7	12,5	7,9	13,2	12,3	6,2	13,2	12,4	6,1	13,1	12,7	7,9	13,3
Independientes	37,1	41,4	36,4	38,5	46,7	37,3	37,5	43,1	36,7	38,0	43,0	37,4	38,2	45,5	37,2
Trabajador familiar no remunerado 11/	5,6	8,0	5,2	5,6	4,7	5,7	5,2	6,2	5,1	5,1	5,2	5,1	4,7	4,2	4,8
Trabajador del hogar	2,7	4,0	2,4	2,3	3,3	2,2	2,6	3,2	2,5	2,8	3,0	2,8	2,6	2,6	2,6

Continúa...

Costa urbana: Perfil de la pobreza, 2007 - 2017

A. Características de la población

Variables e Indicadores	2007			2008			2009			2010			2011			2012		
	Total	Pobre	No pobre	Total	Pobre	No pobre	Total	Pobre	No pobre	Total	Pobre	No pobre	Total	Pobre	No pobre	Total	Pobre	No pobre
Tamaño de empresa (%)	**100,0**	**100,0**	**100,0**	**100,0**	**100,0**	**100,0**	**100,0**	**100,0**	**100,0**	**100,0**	**100,0**	**100,0**	**100,0**	**100,0**	**100,0**	**100,0**	**100,0**	**100,0**
De 1 a 5 trabajadores	65,8	75,4	62,0	66,2	77,5	62,6	64,6	73,5	62,4	64,4	73,3	62,2	65,0	77,2	62,9	63,1	79,0	60,5
De 6 a 10 trabajadores	6,7	7,7	6,4	6,0	5,9	6,1	6,0	6,7	5,9	6,6	9,0	6,1	5,8	7,1	5,6	6,1	7,1	6,0
De 11 a 50 trabajadores	7,1	6,9	7,2	6,9	6,5	7,1	7,0	7,5	6,8	7,3	7,3	7,3	7,5	7,7	7,4	7,6	5,5	7,9
De 51 y más trabajadores	19,5	9,6	23,4	19,8	9,9	23,0	21,0	11,9	23,2	20,3	9,3	23,0	20,1	7,4	22,3	21,1	7,4	23,3
No especificado	0,9	0,3	1,1	1,0	0,3	1,2	1,5	0,4	1,7	1,4	1,1	1,5	1,6	0,6	1,8	2,1	1,0	2,3
Condición de acceso a sistema de pensiones 15/	**100,0**	**100,0**	**100,0**	**100,0**	**100,0**	**100,0**	**100,0**	**100,0**	**100,0**	**100,0**	**100,0**	**100,0**	**100,0**	**100,0**	**100,0**	**100,0**	**100,0**	**100,0**
Con acceso a sistema de pensiones (%)	**31,4**	**15,7**	**37,8**	**32,5**	**18,1**	**37,2**	**35,4**	**19,0**	**39,5**	**35,7**	**17,9**	**40,1**	**36,6**	**20,0**	**39,6**	**38,0**	**18,8**	**41,3**
Sistema Privado de Pensiones (AFP)	20,6	11,2	24,4	19,8	11,1	22,6	22,1	12,7	24,6	22,3	11,9	24,9	22,4	13,8	24,0	24,0	13,2	25,8
Sistema Nacional de Pensiones Ley 19990	8,1	3,6	9,9	9,3	5,8	10,5	10,3	5,1	11,6	10,7	5,2	12,0	11,3	5,2	12,4	11,3	4,8	12,4
Sistema Nacional de Pensiones Ley 20530	1,3	0,3	1,7	1,6	0,6	1,9	1,0	0,1	1,2	1,2	0,1	1,4	1,2	0,3	1,3	1,2	0,3	1,4
Cuenta con al menos dos pensiones	0,0	0,0	0,0	0,1	0,0	0,1	0,1	0,1	0,1	0,1	0,0	0,1	0,1	0,0	0,1	0,1	0,0	0,1
Otro	1,4	0,5	1,7	1,7	0,6	2,0	1,9	1,0	2,1	1,4	0,6	1,6	1,6	0,7	1,8	1,4	0,6	1,5
No tiene Sistema de Pensiones (%)	**68,6**	**84,3**	**62,2**	**67,5**	**81,9**	**62,8**	**64,6**	**81,0**	**60,5**	**64,3**	**82,1**	**59,9**	**63,4**	**80,0**	**60,4**	**62,0**	**81,2**	**58,7**

Continúa...

Costa urbana: Perfil de la pobreza, 2007 - 2017

A. Características de la población

Conclusión.

Variables e Indicadores	2013			2014			2015			2016			2017		
	Total	Pobre	No pobre	Total	Pobre	No pobre	Total	Pobre	No pobre	Total	Pobre	No pobre	Total	Pobre	No pobre
Tamaño de empresa (%)	**100,0**	**100,0**	**100,0**	**100,0**	**100,0**	**100,0**	**100,0**	**100,0**	**100,0**	**100,0**	**100,0**	**100,0**	**100,0**	**100,0**	**100,0**
De 1 a 5 trabajadores	62,9	73,4	61,0	64,0	73,9	62,6	63,6	74,9	62,0	63,3	75,6	61,8	63,4	74,2	62,0
De 6 a 10 trabajadores	7,2	8,7	6,9	6,5	8,1	6,2	6,6	7,0	6,6	6,5	7,7	6,4	6,5	7,5	6,4
De 11 a 50 trabajadores	7,5	7,0	7,5	6,9	6,4	7,0	7,1	8,1	6,9	7,6	7,0	7,6	7,3	6,8	7,4
De 51 y más trabajadores	20,7	9,7	22,7	21,1	11,0	22,6	21,2	8,9	23,0	21,4	8,7	22,9	21,4	10,8	22,8
No especificado	1,7	1,2	1,8	1,5	0,6	1,6	1,5	1,2	1,5	1,2	1,0	1,2	1,3	0,8	1,4
Condición de acceso a sistema de pensiones 15/	**100,0**	**100,0**	**100,0**	**100,0**	**100,0**	**100,0**	**100,0**	**100,0**	**100,0**	**100,0**	**100,0**	**100,0**	**100,0**	**100,0**	**100,0**
Con acceso a sistema de pensiones (%)	**38,0**	**18,7**	**41,6**	**39,2**	**21,1**	**41,9**	**38,7**	**19,6**	**41,5**	**39,2**	**19,2**	**41,7**	**40,9**	**23,8**	**43,2**
Sistema Privado de Pensiones (AFP)	23,9	13,6	25,7	23,6	14,6	24,9	23,7	12,8	25,3	24,1	14,4	25,3	25,5	16,4	26,7
Sistema Nacional de Pensiones Ley 19990	11,6	4,2	12,9	13,2	5,9	14,4	12,9	6,7	13,9	13,3	4,2	14,4	13,0	5,9	14,0
Sistema Nacional de Pensiones Ley 20530	1,0	0,4	1,1	0,9	0,2	1,1	0,8	0,1	1,0	0,7	0,1	0,8	0,9	0,9	0,9
Cuenta con al menos dos pensiones	0,1	0,0	0,1	0,1	0,0	0,1	0,0	0,0	0,0	0,0	0,0	0,1	0,1	0,1	0,1
Otro	1,5	0,4	1,7	1,4	0,4	1,5	1,2	0,1	1,4	1,0	0,5	1,1	1,4	0,5	1,5
No tiene Sistema de Pensiones (%)	**62,0**	**81,3**	**58,4**	**60,8**	**78,9**	**58,1**	**61,3**	**80,4**	**58,5**	**60,8**	**80,8**	**58,3**	**59,1**	**76,2**	**56,8**

Nota: Serie actualizada con estimaciones ajustadas a las proyecciones de población (sin ajuste por grupos de edad).
1/ Se refiere a la asistencia a educación inicial de la población de 3 a 5 años de edad.
2/ Se refiere a la asistencia a algún grado de educación primaria de la población de 6 a 11 años de edad.
3/ Se refiere a la asistencia a algún año de educación secundaria de la población de 12 a 16 años de edad.
4/ Población de 15 y más años de edad.
5/ Incluye a los que tienen inicial o no tienen nivel de educación alguno.
6/ Incluye superior no universitaria, superior universitaria y Post grado.
7/ Comprende seguro privado de salud, seguro de las Fuerzas Armadas y Policiales,seguro universitario, seguro escolar privado, etc.
8/ Incluye Farmacia o botica, su domicilio, casa de huesero, curandero.
9/ Población de 14 y más años de edad.
10/ Comprende empleados y obreros.
11/ Incluye también los trabajadores no remunerados de otros hogares y a practicantes sin remuneración.
12/ Comprende agricultura, pesca y explotación de minas y cantera.
13/ Comprende manufactura y construcción.
14/ Comprende servicios.
15/ Comprende PEA ocupada o desocupada.
Fuente: Instituto Nacional de Estadística e Informática - Encuesta Nacional de Hogares.

Costa urbana: Perfil de la pobreza, 2007 - 2017

B. Características de los hogares

Variables e Indicadores	2007			2008			2009			2010			2011			2012		
	Total	Pobre	No pobre	Total	Pobre	No pobre	Total	Pobre	No pobre	Total	Pobre	No pobre	Total	Pobre	No pobre	Total	Pobre	No pobre
Jefatura de hogar																		
Total (%)	**100,0**	**100,0**	**100,0**	**100,0**	**100,0**	**100,0**	**100,0**	**100,0**	**100,0**	**100,0**	**100,0**	**100,0**	**100,0**	**100,0**	**100,0**	**100,0**	**100,0**	**100,0**
Hombre	74,9	76,2	74,5	76,5	79,3	75,7	74,3	74,6	74,2	71,9	76,1	71,0	71,6	72,5	71,4	72,5	73,9	72,3
Mujer	25,1	23,8	25,5	23,5	20,7	24,3	25,7	25,4	25,8	28,1	23,9	29,0	28,4	27,5	28,6	27,5	26,1	27,7
Edad promedio del jefe(a) de hogar (en años)	**49,9**	**47,5**	**50,7**	**50,0**	**48,4**	**50,5**	**50,6**	**48,9**	**51,0**	**51,6**	**50,6**	**51,8**	**52,4**	**49,8**	**52,8**	**52,6**	**51,5**	**52,8**
Composición parental de los hogares																		
Hogares con Jefa mujer (%)	**100,0**	**100,0**	**100,0**	**100,0**	**100,0**	**100,0**	**100,0**	**100,0**	**100,0**	**100,0**	**100,0**	**100,0**	**100,0**	**100,0**	**100,0**	**100,0**	**100,0**	**100,0**
Con hijos u otros parientes	68,1	86,1	62,2	65,4	71,6	64,0	66,1	74,4	64,2	66,8	76,6	65,0	65,4	70,0	64,6	63,9	62,1	64,2
Con cónyuge y con hijos	4,9	6,6	4,4	9,1	13,4	8,0	9,0	12,2	8,2	7,9	8,0	7,9	9,0	12,6	8,4	8,2	14,1	7,3
Con cónyuge y sin hijos	0,9	0,2	1,1	1,0	0,3	1,2	2,2	2,9	2,0	1,3	0,1	1,5	2,0	1,7	2,1	1,8	2,2	1,8
Sin cónyuge ni hijos	26,1	7,1	32,3	24,5	14,7	26,8	22,7	10,6	25,5	24,0	15,3	25,6	23,6	15,7	24,9	26,1	21,7	26,8
Hogares con Jefe hombre (%)	**100,0**	**100,0**	**100,0**	**100,0**	**100,0**	**100,0**	**100,0**	**100,0**	**100,0**	**100,0**	**100,0**	**100,0**	**100,0**	**100,0**	**100,0**	**100,0**	**100,0**	**100,0**
Con hijos u otros parientes	4,4	3,4	4,7	5,3	3,5	5,9	4,7	3,0	5,0	4,7	3,2	5,1	5,8	3,5	6,2	5,9	3,6	6,3
Con cónyuge y con hijos	75,4	86,2	71,5	74,2	85,6	70,9	74,5	86,3	71,7	74,2	85,0	71,7	73,5	84,2	71,7	71,2	83,7	69,1
Con cónyuge y sin hijos	8,9	5,2	10,2	10,0	6,6	11,0	10,2	6,8	11,0	12,1	7,4	13,3	12,1	9,0	12,6	11,5	6,1	12,4
Sin cónyuge ni hijos	11,3	5,3	13,5	10,5	4,3	12,3	10,7	3,8	12,3	8,9	4,4	10,0	8,6	3,3	9,5	11,4	6,7	12,2
Estructura demográfica de los hogares																		
Total (%)	**100,0**	**100,0**	**100,0**	**100,0**	**100,0**	**100,0**	**100,0**	**100,0**	**100,0**	**100,0**	**100,0**	**100,0**	**100,0**	**100,0**	**100,0**	**100,0**	**100,0**	**100,0**
Con miembros menores de 18 años de edad	**67,3**	**85,4**	**60,9**	**68,2**	**85,7**	**63,3**	**66,5**	**85,8**	**62,1**	**65,1**	**81,2**	**61,5**	**63,9**	**82,0**	**60,9**	**61,6**	**78,4**	**58,9**
Con al menos un(a) niño(a) menor de 12 años	30,1	36,3	27,9	30,5	33,6	29,6	29,4	35,6	27,9	28,6	30,9	28,1	27,7	32,7	26,9	27,5	31,5	26,8
Con al menos un(a) adolescente de 12 a 17 años	14,2	11,4	15,2	15,1	13,4	15,5	16,1	13,4	16,7	15,9	12,3	16,7	16,3	14,8	16,6	14,8	12,2	15,3
Con al menos un(a) niño(a) y al menos un(a) adolescente	22,9	37,7	17,7	22,7	38,7	18,2	21,1	36,8	17,5	20,6	37,9	16,7	19,9	34,5	17,4	19,3	34,8	16,7
Sin ningún miembro menor de 18 años de edad	**32,7**	**14,6**	**39,1**	**31,8**	**14,3**	**36,7**	**33,5**	**14,2**	**37,9**	**34,9**	**18,8**	**38,5**	**36,1**	**18,0**	**39,1**	**38,4**	**21,6**	**41,1**
Promedio de miembros del hogar (Nº de personas)	**4,1**	**5,0**	**3,8**	**4,0**	**5,0**	**3,8**	**4,0**	**5,0**	**3,8**	**3,9**	**5,0**	**3,7**	**3,9**	**5,0**	**3,8**	**3,8**	**4,8**	**3,7**

Continúa...

Costa urbana: Perfil de la pobreza, 2007 - 2017

B. Características de los hogares

Variables e Indicadores	2013			2014			2015			2016			2017		
	Total	Pobre	No pobre	Total	Pobre	No pobre	Total	Pobre	No pobre	Total	Pobre	No pobre	Total	Pobre	No pobre
Jefatura de hogar															
Total (%)	**100,0**	**100,0**	**100,0**	**100,0**	**100,0**	**100,0**	**100,0**	**100,0**	**100,0**	**100,0**	**100,0**	**100,0**	**100,0**	**100,0**	**100,0**
Hombre	73,0	76,3	72,4	71,4	75,3	70,8	70,9	73,2	70,6	70,0	75,5	69,3	68,7	73,2	68,1
Mujer	27,0	23,7	27,6	28,6	24,7	29,2	29,1	26,8	29,4	30,0	24,5	30,7	31,3	26,8	31,9
Edad promedio del jefe(a) de hogar (en años)	**52,4**	**51,5**	**52,5**	**52,8**	**51,4**	**53,0**	**52,4**	**50,8**	**52,6**	**52,6**	**50,6**	**52,8**	**52,9**	**51,1**	**53,2**
Composición parental de los hogares															
Hogares con Jefa mujer (%)	**100,0**	**100,0**	**100,0**	**100,0**	**100,0**	**100,0**	**100,0**	**100,0**	**100,0**	**100,0**	**100,0**	**100,0**	**100,0**	**100,0**	**100,0**
Con hijos u otros parientes	63,7	71,1	62,6	60,5	67,1	59,7	60,6	67,9	59,7	62,1	75,8	60,8	57,5	71,6	56,0
Con cónyuge y con hijos	10,2	12,1	9,9	12,0	18,1	11,3	10,9	16,9	10,2	12,8	15,1	12,6	13,7	16,3	13,5
Con cónyuge y sin hijos	2,1	0,3	2,4	2,8	2,4	2,9	2,7	2,2	2,8	2,5	0,4	2,7	2,5	0,6	2,7
Sin cónyuge ni hijos	24,0	16,4	25,1	24,6	12,4	26,1	25,7	13,0	27,4	22,5	8,7	23,8	26,3	11,5	27,9
Hogares con Jefe hombre (%)	**100,0**	**100,0**	**100,0**	**100,0**	**100,0**	**100,0**	**100,0**	**100,0**	**100,0**	**100,0**	**100,0**	**100,0**	**100,0**	**100,0**	**100,0**
Con hijos u otros parientes	5,6	4,8	5,7	4,9	3,6	5,1	4,9	4,0	5,0	5,0	3,4	5,2	5,4	3,5	5,6
Con cónyuge y con hijos	72,9	83,1	71,1	71,7	85,5	69,6	71,1	84,6	69,2	72,3	87,8	70,4	70,6	86,1	68,5
Con cónyuge y sin hijos	11,1	8,9	11,4	12,3	7,8	13,0	13,4	7,9	14,2	12,7	6,2	13,5	13,1	7,9	13,8
Sin cónyuge ni hijos	10,4	3,3	11,7	11,1	3,1	12,3	10,6	3,5	11,7	10,0	2,5	10,9	10,9	2,5	12,0
Estructura demográfica de los hogares															
Total (%)	**100,0**	**100,0**	**100,0**	**100,0**	**100,0**	**100,0**	**100,0**	**100,0**	**100,0**	**100,0**	**100,0**	**100,0**	**100,0**	**100,0**	**100,0**
Con miembros menores de 18 años de edad	**61,8**	**79,5**	**58,8**	**60,2**	**81,5**	**57,2**	**60,5**	**81,8**	**57,5**	**60,9**	**81,1**	**58,6**	**58,9**	**81,1**	**56,1**
Con al menos un(a) niño(a) menor de 12 años	28,1	32,3	27,3	27,8	34,8	26,7	28,4	35,4	27,4	28,7	35,3	28,0	27,7	35,9	26,7
Con al menos un(a) adolescente de 12 a 17 años	13,6	11,3	14,0	13,6	11,1	13,9	12,7	10,1	13,1	12,2	8,5	12,6	12,2	8,8	12,6
Con al menos un(a) niño(a) y al menos un(a) adolescente	20,2	36,0	17,5	18,9	35,5	16,5	19,4	36,3	17,0	20,0	37,2	18,1	19,0	36,4	16,8
Sin ningún miembro menor de 18 años de edad	**38,2**	**20,5**	**41,2**	**39,8**	**18,5**	**42,8**	**39,5**	**18,2**	**42,5**	**39,1**	**18,9**	**41,4**	**41,1**	**18,9**	**43,9**
Promedio de miembros del hogar (Nº de personas)	**3,9**	**4,9**	**3,7**	**3,8**	**5,0**	**3,6**	**3,8**	**4,9**	**3,6**	**3,8**	**5,1**	**3,7**	**3,7**	**5,0**	**3,6**

Continúa...

Costa urbana: Perfil de la pobreza, 2007 - 2017

B. Características de los hogares

Variables e Indicadores	2007			2008			2009			2010			2011			2012		
	Total	Pobre	No pobre	Total	Pobre	No pobre	Total	Pobre	No pobre	Total	Pobre	No pobre	Total	Pobre	No pobre	Total	Pobre	No pobre
Tipos de hogar																		
Total (%)	**100,0**	**100,0**	**100,0**	**100,0**	**100,0**	**100,0**	**100,0**	**100,0**	**100,0**	**100,0**	**100,0**	**100,0**	**100,0**	**100,0**	**100,0**	**100,0**	**100,0**	**100,0**
Unipersonal 1/	10,2	2,7	12,9	9,2	3,2	10,8	9,5	2,8	11,1	8,9	2,7	10,3	8,0	3,1	8,9	10,3	5,1	11,2
Nuclear 2/	58,6	60,9	57,8	59,0	58,9	59,0	58,6	58,2	58,7	59,5	57,9	59,8	60,0	59,9	60,0	57,4	54,7	57,8
Extendido 3/	22,0	29,3	19,4	23,6	30,7	21,6	24,3	33,0	22,3	24,2	32,0	22,5	24,1	29,6	23,1	24,3	30,0	23,4
Compuesto 4/	4,4	4,1	4,5	3,6	3,9	3,6	3,3	3,2	3,3	3,1	3,1	3,2	3,1	3,8	2,9	2,8	4,6	2,5
Sin núcleo 5/	4,8	3,0	5,5	4,6	3,2	5,0	4,2	2,7	4,6	4,2	4,3	4,2	4,9	3,6	5,1	5,1	5,5	5,0
Acceso del hogar a servicios básicos																		
Hogares con agua por red pública (%)	86,0	75,1	89,8	87,4	80,1	89,5	86,6	76,5	89,0	86,7	75,8	89,1	90,2	78,1	92,2	91,9	78,2	94,2
Hogares con red pública de alcantarillado (%) 6/	75,2	54,1	82,7	76,4	50,9	83,6	77,9	54,8	83,3	81,1	59,6	85,8	81,2	56,7	85,3	84,0	58,9	88,0
Hogares con energía eléctrica por red pública (%)	94,3	87,7	96,6	95,8	87,1	98,2	96,1	89,0	97,8	97,6	94,1	98,4	97,9	92,6	98,8	97,7	90,2	98,9
Acceso a las TICs 7/																		
Hogares con computadora (%)	14,9	1,2	19,6	18,4	1,3	23,1	20,7	3,2	24,8	25,1	4,4	29,6	27,5	3,6	31,5	33,3	7,3	37,6
Hogares con teléfono por línea (%)	36,3	12,5	44,6	35,9	11,9	42,7	36,3	11,0	42,2	35,4	15,4	39,8	34,5	8,5	38,9	33,3	10,5	37,0
Hogares con internet (%)	5,8	0,3	7,8	7,8	0,1	9,9	9,4	0,2	11,5	13,1	1,6	15,6	16,8	1,0	19,5	22,2	2,8	25,4
Combustible que utilizan los hogares para cocinar los alimentos 8/																		
Solo gas 9/	49,3	21,9	58,8	51,4	22,2	59,6	54,2	25,0	60,9	53,5	21,3	60,6	52,5	25,3	57,1	53,3	27,6	57,5
Gas y otro combustible 10/	25,3	29,2	23,9	26,2	31,4	24,7	25,8	33,2	24,0	28,9	38,2	26,8	31,6	35,6	30,9	31,2	35,3	30,6
Solo leña 11/	8,2	22,0	3,4	7,9	23,2	3,6	6,4	20,2	3,2	5,6	20,5	2,3	3,9	14,2	2,1	4,1	15,2	2,3
Otro 12/	11,8	24,0	7,6	9,5	20,2	6,5	8,8	19,4	6,3	7,7	18,3	5,4	8,4	21,7	6,2	7,2	18,8	5,3
Condición de tenencia de la vivienda																		
Total (%)																		
Alquilada	9,1	6,5	10,0	8,9	5,9	9,7	8,6	5,2	9,4	8,3	3,3	9,4	7,1	5,1	7,4	7,7	4,5	8,2
Propia 13/	73,2	74,5	72,7	73,9	75,2	73,5	74,1	76,6	73,5	75,0	79,1	74,1	75,8	78,7	75,3	75,9	79,1	75,4
Otra forma 14/	17,7	19,0	17,2	17,2	18,9	16,8	17,3	18,2	17,1	16,7	17,6	16,5	17,1	16,2	17,3	16,3	16,4	16,3

Continúa...

Costa urbana: Perfil de la pobreza, 2007 - 2017

B. Características de los hogares

Variables e Indicadores	2013			2014			2015			2016			2017		
	Total	Pobre	No pobre	Total	Pobre	No pobre	Total	Pobre	No pobre	Total	Pobre	No pobre	Total	Pobre	No pobre
Tipos de hogar															
Total (%)	**100,0**	**100,0**	**100,0**	**100,0**	**100,0**	**100,0**	**100,0**	**100,0**	**100,0**	**100,0**	**100,0**	**100,0**	**100,0**	**100,0**	**100,0**
Unipersonal 1/	10,3	2,9	11,6	10,7	1,9	12,0	10,6	3,4	11,6	9,4	1,6	10,3	11,2	2,2	12,4
Nuclear 2/	58,8	59,2	58,8	59,5	58,2	59,7	60,3	60,4	60,3	61,4	61,6	61,4	59,1	59,5	59,0
Extendido 3/	23,9	31,7	22,6	23,3	33,9	21,7	22,5	30,7	21,3	23,1	32,5	22,1	23,4	33,2	22,2
Compuesto 4/	2,8	2,7	2,8	2,3	2,5	2,3	2,2	3,0	2,1	1,7	1,9	1,7	1,8	2,4	1,7
Sin núcleo 5/	4,2	3,5	4,3	4,3	3,5	4,4	4,4	2,6	4,7	4,3	2,4	4,5	4,5	2,7	4,7
Acceso del hogar a servicios básicos															
Hogares con agua por red pública (%)	91,5	83,5	92,9	91,2	82,3	92,4	91,3	82,1	92,6	92,7	87,7	93,3	93,0	87,4	93,7
Hogares con red pública de alcantarillado (%) 6/	82,2	62,2	85,6	82,9	63,4	85,6	84,5	67,7	86,9	84,6	70,4	86,2	84,6	71,8	86,2
Hogares con energía eléctrica por red pública (%)	98,2	94,3	98,9	98,5	95,7	98,9	98,4	94,8	98,9	98,6	95,5	99,0	98,6	96,0	98,9
Acceso a las TICs 7/															
Hogares con computadora (%)	36,8	7,5	41,8	36,0	8,2	39,9	36,8	11,4	40,4	38,1	10,2	41,2	36,7	10,1	40,1
Hogares con teléfono por línea (%)	32,1	10,3	35,8	29,3	8,5	32,3	25,6	8,1	28,1	23,8	5,6	25,9	21,6	3,2	24,0
Hogares con internet (%)	24,6	3,6	28,2	25,6	4,5	28,6	25,2	5,3	28,0	28,2	4,6	30,9	29,5	8,2	32,2
Combustible que utilizan los hogares para cocinar los alimentos 8/															
Solo gas 9/	50,1	20,7	55,1	53,4	29,2	56,8	56,5	33,0	59,8	57,0	31,9	59,8	59,0	36,2	61,8
Gas y otro combustible 10/	35,2	45,7	33,4	33,6	43,4	32,3	32,1	43,9	30,4	33,1	45,7	31,7	31,4	45,8	29,6
Solo leña 11/	3,6	12,6	2,1	3,1	13,0	1,7	2,6	10,0	1,6	2,4	10,3	1,5	1,9	6,7	1,3
Otro 12/	7,6	18,7	5,7	5,9	12,9	4,9	5,5	10,8	4,7	4,9	10,4	4,3	4,8	10,2	4,2
Condición de tenencia de la vivienda															
Total (%)	**100,0**	**100,0**	**100,0**	**100,0**	**100,0**	**100,0**	**100,0**	**100,0**	**100,0**	**100,0**	**100,0**	**100,0**	**100,0**	**100,0**	**100,0**
Alquilada	7,3	5,6	7,5	7,9	3,0	8,6	6,7	5,5	6,8	6,6	4,1	6,9	6,6	4,7	6,8
Propia 13/	77,3	80,1	76,8	77,7	81,7	77,1	77,0	77,1	77,0	77,9	77,9	77,9	78,3	79,4	78,2
Otra forma 14/	15,5	14,3	15,7	14,4	15,3	14,3	16,3	17,3	16,2	15,5	17,9	15,2	15,1	15,9	15,0

Continúa...

Costa urbana: Perfil de la pobreza, 2007 - 2017

B. Características de los hogares

Variables e Indicadores	2007			2008			2009			2010			2011			2012		
	Total	Pobre	No pobre	Total	Pobre	No pobre	Total	Pobre	No pobre	Total	Pobre	No pobre	Total	Pobre	No pobre	Total	Pobre	No pobre
Infraestructura física de la vivienda																		
Viviendas con piso de material noble (%) 15/	13,6	1,6	17,8	14,5	1,2	18,2	16,1	1,0	19,6	17,3	2,5	20,5	17,0	1,7	19,6	18,1	1,9	20,7
Viviendas con piso de madera (entablados) y otros (%)	0,6	0,7	0,5	0,7	0,9	0,7	0,6	0,2	0,7	0,6	0,6	0,5	0,4	0,6	0,4	0,4	0,7	0,4
Viviendas con piso de cemento (%)	60,3	44,7	65,6	60,3	45,5	64,4	61,3	48,0	64,4	60,9	46,8	64,0	60,2	44,5	62,8	62,6	50,8	64,5
Viviendas con piso de tierra (%)	25,5	53,1	16,1	24,5	52,5	16,7	22,0	50,8	15,3	21,2	50,2	15,0	22,3	53,2	17,2	18,9	46,5	14,5
Viviendas con paredes de material noble (%) 16/	61,4	35,3	70,2	60,6	34,6	67,9	62,9	38,1	68,7	64,7	39,3	70,1	62,6	33,2	67,5	64,4	36,5	68,9
Viviendas con paredes de adobe/tapia (%)	26,9	43,0	21,4	26,1	41,0	21,9	25,1	38,2	22,1	25,0	39,5	21,9	26,4	44,5	23,4	25,1	40,3	22,6
Viviendas con paredes de madera (%)	0,6	0,4	0,7	0,6	0,9	0,5	1,0	0,4	1,2	0,8	1,1	0,8	1,0	1,0	1,0	1,0	1,5	0,9
Viviendas con paredes de material precario (%) 17/	11,1	21,3	7,7	12,7	23,5	9,7	10,9	23,3	8,1	9,5	20,1	7,3	10,0	21,3	8,2	9,6	21,7	7,6
Viviendas con techo de concreto (%)	43,9	18,1	52,8	44,0	16,4	51,6	44,2	17,3	50,4	45,8	17,7	51,8	43,8	16,5	48,3	44,4	17,7	48,8
Viviendas con techo de teja, calamina (%)	32,0	50,7	25,6	32,9	53,0	27,3	33,3	53,5	28,6	33,5	58,0	28,3	35,5	57,6	31,9	35,2	59,8	31,3
Viviendas con techo de material precario (%) 18/	24,1	31,2	21,7	23,2	30,6	21,1	22,6	29,2	21,0	20,7	24,4	19,9	20,7	25,9	19,8	20,3	22,5	20,0
Número de perceptores de ingresos (%)	**100,0**	**100,0**	**100,0**	**100,0**	**100,0**	**100,0**	**100,0**	**100,0**	**100,0**	**100,0**	**100,0**	**100,0**	**100,0**	**100,0**	**100,0**	**100,0**	**100,0**	**100,0**
Con 1 perceptor	29,2	25,4	30,5	25,6	22,5	26,5	26,5	23,6	27,1	25,4	22,1	26,1	23,7	24,4	23,6	26,0	28,4	25,6
Con 2 perceptores	35,5	36,7	35,1	37,9	36,7	38,2	35,6	38,4	35,0	36,3	35,5	36,5	37,4	36,5	37,5	36,6	33,0	37,1
Con 3 y más perceptores	35,0	37,3	34,2	36,1	40,2	35,0	37,4	37,2	37,4	37,8	41,7	36,9	38,4	38,3	38,4	37,3	38,3	37,2
Sin perceptor de ingreso	0,3	0,5	0,2	0,4	0,6	0,3	0,5	0,7	0,5	0,5	0,7	0,5	0,5	0,8	0,5	0,2	0,3	0,1

Continúa...

Costa urbana: Perfil de la pobreza, 2007 - 2017

B. Características de los hogares

Conclusión.

Variables e Indicadores	2013			2014			2015			2016			2017		
	Total	Pobre	No pobre	Total	Pobre	No pobre	Total	Pobre	No pobre	Total	Pobre	No pobre	Total	Pobre	No pobre
Infraestructura física de la vivienda															
Viviendas con piso de material noble (%) 15/	16,6	1,2	19,2	16,5	2,5	18,5	17,5	2,2	19,6	19,3	2,3	21,3	19,8	3,3	21,8
Viviendas con piso de madera (entablados) y otros (%)	0,4	0,6	0,4	0,7	0,6	0,7	0,5	0,2	0,6	0,5	0,4	0,6	0,5	0,8	0,5
Viviendas con piso de cemento (%)	61,8	46,5	64,3	62,5	47,4	64,6	61,0	47,7	62,8	61,2	50,7	62,4	61,9	56,4	62,6
Viviendas con piso de tierra (%)	21,2	51,7	16,1	20,3	49,5	16,2	21,0	50,0	16,9	18,9	46,7	15,7	17,7	39,5	15,0
Viviendas con paredes de material noble (%) 16/	65,0	41,3	69,0	64,1	40,6	67,5	63,6	39,0	67,0	64,7	39,2	67,5	67,0	46,6	69,5
Viviendas con paredes de adobe/tapia (%)	25,2	41,6	22,4	25,9	42,2	23,6	25,5	40,7	23,4	24,9	41,8	23,0	22,7	34,0	21,4
Viviendas con paredes de madera (%)	0,9	1,1	0,9	1,2	1,1	1,3	1,8	1,4	1,8	1,9	1,3	2,0	2,0	1,9	2,0
Viviendas con paredes de material precario (%) 17/	8,8	16,0	7,6	8,7	16,1	7,7	9,1	18,9	7,8	8,5	17,8	7,5	8,3	17,6	7,2
Viviendas con techo de concreto (%)	43,5	16,7	48,0	44,3	20,9	47,6	44,0	17,6	47,6	44,7	19,0	47,6	46,9	24,5	49,7
Viviendas con techo de teja, calamina (%)	37,2	62,9	32,9	36,1	59,6	32,8	37,7	56,8	35,1	38,2	61,2	35,6	37,3	58,1	34,8
Viviendas con techo de material precario (%) 18/	19,3	20,4	19,2	19,6	19,5	19,6	18,3	25,6	17,3	17,2	19,8	16,9	15,8	17,4	15,6
Número de perceptores de ingresos (%)	**100,0**	**100,0**	**100,0**	**100,0**	**100,0**	**100,0**	**100,0**	**100,0**	**100,0**	**100,0**	**100,0**	**100,0**	**100,0**	**100,0**	**100,0**
Con 1 perceptor	25,5	22,4	26,1	27,4	24,4	27,9	27,3	25,1	27,6	24,9	20,4	25,4	26,3	23,7	26,6
Con 2 perceptores	37,5	40,2	37,1	37,1	36,8	37,2	40,2	37,4	40,6	38,8	38,7	38,8	38,1	37,9	38,1
Con 3 y más perceptores	36,4	37,0	36,3	35,1	38,6	34,6	32,2	36,7	31,6	36,1	40,5	35,5	35,4	37,8	35,1
Sin perceptor de ingreso	0,5	0,3	0,5	0,3	0,2	0,3	0,3	0,8	0,3	0,3	0,4	0,2	0,3	0,7	0,3

1/ Hogar unipersonal es aquel que está constituido por una sola persona.
2/ Hogares nucleares son aquellos conformados por el jefe(a) de hogar y su cónyuge con hijos o sin hijos o sólo jefe(a) con hijos(as).
3/ Hogares extendidos son aquellos hogares nucleares más otros parientes.
4/ Hogares compuestos son aquellos hogares nucleares o extendidos más otros no parientes (excluidos los trabajadores domésticos).
5/ Hogares sin núcleo, son aquellos conformados por jefe(a) sin cónyuge ni hijos, pero pueden haber otras relaciones de parentesco.
6/ Comprende red pública dentro de la vivienda y red pública fuera de la vivienda pero dentro del edificio. En el área rural además incluye pozo séptico.
7/ Se refiere al acceso a las tecnologías de información y comunicaciones.
8/ Incluye gas natural a partir del año 2007.
9/ Incluye GLP y gas natural.
10/ Además del gas (GLP y Natural) usan leña, carbón, electricidad y Kerosene.
11/ Incluye también ramas secas, tusa de maíz, etc.
12/ Son hogares que utilizán Carbón o kerosene o más de un combustible contaminante para cocinar los alimentos.
13/ Comprende a la vivienda propia totalmente pagada, propia por invasión, propia comprándola a plazos.
14/ Comprende a la vivienda cedida por el centro de trabajo, cedida por otro hogar o institución u otra forma de tenencia.
15/ Comprende a las viviendas con piso predominante de parquet o madera pulida, láminas asfálticas, vinilicos o similares, losetas, terrazos o similares.
16/ Comprende a las viviendas con material predominante en las paredes de ladrillo o bloque de cemento, piedra o sillar con cal o cemento.
17/ Viviendas con paredes que predominan material precario: quincha, piedra con barro, estera, otro material.
18/ Viviendas con techo de material precario: madera, caña o estera con torta de barro, estera, paja, hojas de palmera, otro material.

Fuente: Instituto Nacional de Estadística e Informática - Encuesta Nacional de Hogares.

Costa rural: Perfil de la pobreza, 2007 - 2017

A. Características de la población

Variables e Indicadores	2007			2008			2009			2010			2011			2012		
	Total	Pobre	No pobre	Total	Pobre	No pobre	Total	Pobre	No pobre	Total	Pobre	No pobre	Total	Pobre	No pobre	Total	Pobre	No pobre
Educación																		
Tasa de matrícula escolar																		
De 3 a 5 años de edad (%)	61,6	49,3	87,8	64,8	60,7	72,9	66,8	58,9	77,1	59,1	51,5	67,4	60,8	48,1	73,8	65,1	59,2	69,9
De 6 a 11 años de edad (%)	94,3	92,7	97,1	95,3	95,8	94,5	96,0	95,8	96,3	95,1	95,6	94,6	93,5	94,3	92,7	91,7	88,6	94,3
De 12 a 16 años de edad (%)	68,0	58,8	82,9	66,1	57,9	73,8	71,7	66,8	76,9	72,0	64,6	77,4	72,3	61,9	80,7	73,4	56,6	83,0
Tasa de asistencia escolar																		
Educación inicial (%) 1/	58,2	46,8	82,6	62,9	58,0	72,5	64,6	56,6	75,2	59,1	51,5	67,4	60,0	46,6	73,8	60,3	52,9	66,3
Educación primaria (%) 2/	94,3	92,7	97,1	95,3	95,8	94,5	95,7	95,8	95,6	94,8	95,6	94,1	93,5	94,3	92,7	90,5	87,9	92,7
Educación secundaria (%) 3/	68,0	58,8	82,9	66,1	57,9	73,8	71,7	66,8	76,9	72,0	64,6	77,4	72,3	61,9	80,7	72,6	55,7	82,3
Nivel de educación alcanzado (%) 4/																		
Primaria 5/	52,7	63,2	43,1	51,3	62,7	43,2	52,0	63,4	44,1	51,3	64,3	44,6	50,1	63,9	43,4	48,7	63,2	43,4
Secundaria	38,2	34,2	41,9	40,0	33,7	44,5	38,8	33,5	42,5	39,4	33,1	42,7	40,5	33,7	43,7	40,7	34,7	42,9
Superior 6/	9,1	2,7	15,0	8,7	3,6	12,3	9,1	3,1	13,4	9,3	2,6	12,7	9,4	2,4	12,8	10,6	2,1	13,7
Promedio de años de estudio (en años) 4/	**7,2**	**6,2**	**8,0**	**7,2**	**6,1**	**7,9**	**7,1**	**5,9**	**7,8**	**7,1**	**5,9**	**7,6**	**7,3**	**6,0**	**7,8**	**7,4**	**6,0**	**7,9**
Distribución % de la población, según años de estudio alcanzado 4/																		
Con menos de 3 años de estudio	32,4	40,4	25,4	32,2	40,7	26,3	32,7	42,0	26,3	32,9	45,0	26,6	29,8	38,8	25,7	28,5	36,7	25,6
Con 4 a 6 años de estudio	29,9	32,0	28,1	29,7	33,3	27,1	31,0	34,5	28,6	30,1	31,3	29,5	32,0	37,8	29,3	30,9	39,3	28,0
Con 7 a 11 años de estudio	29,3	25,1	32,9	30,8	23,6	35,8	28,7	21,2	33,8	29,5	21,7	33,5	30,0	21,0	34,2	31,3	22,3	34,4
Con 12 y más años de estudio	8,4	2,4	13,6	7,3	2,3	10,8	7,7	2,3	11,4	7,5	2,0	10,4	8,2	2,4	10,9	9,3	1,8	12,0
Acceso a la salud																		
Condición de tenencia de seguro de salud	**100,0**	**100,0**	**100,0**	**100,0**	**100,0**	**100,0**	**100,0**	**100,0**	**100,0**	**100,0**	**100,0**	**100,0**	**100,0**	**100,0**	**100,0**	**100,0**	**100,0**	**100,0**
Con seguro de salud (%)	**36,4**	**37,6**	**35,0**	**54,0**	**56,5**	**51,8**	**65,2**	**68,9**	**62,0**	**65,9**	**71,8**	**62,2**	**65,9**	**73,6**	**61,4**	**55,1**	**58,2**	**53,6**
Únicamente SIS	24,9	33,8	14,6	42,4	52,6	33,6	51,8	63,6	41,6	54,2	68,0	45,6	51,8	69,7	41,2	41,2	54,8	34,9
Únicamente EsSalud	10,6	3,5	18,8	10,4	3,3	16,7	12,3	4,7	18,9	11,0	3,8	15,5	13,2	3,1	19,2	12,6	3,3	16,9
Con SIS y EsSalud	0,2	0,1	0,3	0,3	0,2	0,3	0,3	0,5	0,1	0,1	0,0	0,1	0,3	0,5	0,1	0,0	0,0	0,0
Con otros seguros de salud 7/	0,7	0,1	1,3	0,8	0,4	1,2	0,7	0,0	1,3	0,6	0,0	0,9	0,6	0,2	0,9	1,3	0,2	1,9
Sin seguro de salud (%)	**63,6**	**62,4**	**65,0**	**46,0**	**43,5**	**48,2**	**34,8**	**31,1**	**38,0**	**34,1**	**28,2**	**37,8**	**34,1**	**26,4**	**38,6**	**44,9**	**41,8**	**46,4**

Continúa...

Costa rural: Perfil de la pobreza, 2007 - 2017

A. Características de la población

Variables e Indicadores	2013			2014			2015			2016			2017		
	Total	Pobre	No pobre	Total	Pobre	No pobre	Total	Pobre	No pobre	Total	Pobre	No pobre	Total	Pobre	No pobre
Educación															
Tasa de matrícula escolar															
De 3 a 5 años de edad (%)	65,5	59,4	69,5	73,7	66,1	79,4	77,8	69,6	85,0	82,3	81,8	82,6	79,8	70,1	86,7
De 6 a 11 años de edad (%)	95,2	95,4	95,1	90,6	93,1	88,7	89,8	93,0	87,7	91,1	88,3	93,0	92,1	90,6	93,1
De 12 a 16 años de edad (%)	73,5	65,0	78,3	73,4	65,4	78,2	79,4	68,7	85,6	84,7	81,1	86,8	81,8	73,4	85,9
Tasa de asistencia escolar															
Educación inicial (%) 1/	64,1	59,4	67,2	72,4	66,1	77,2	76,0	65,8	84,9	81,3	80,4	81,8	75,9	68,9	81,0
Educación primaria (%) 2/	94,7	94,6	94,8	90,6	93,1	88,7	89,6	93,0	87,3	90,9	88,3	92,7	89,4	85,4	92,3
Educación secundaria (%) 3/	73,5	65,0	78,3	72,9	65,4	77,5	79,1	68,0	85,6	84,3	81,1	86,1	80,5	70,2	85,5
Nivel de educación alcanzado (%) 4/															
Primaria 5/	51,2	63,3	47,4	50,5	60,5	47,1	50,1	61,0	46,1	48,5	58,6	45,0	49,8	64,4	45,9
Secundaria	38,7	33,3	40,5	38,7	35,6	39,8	39,4	35,6	40,8	40,2	37,9	41,0	38,0	31,2	39,8
Superior 6/	10,0	3,4	12,1	10,8	3,9	13,1	10,5	3,4	13,1	11,3	3,4	14,0	12,3	4,4	14,3
Promedio de años de estudio (en años) 4/	**7,3**	**6,2**	**7,6**	**7,4**	**6,3**	**7,7**	**7,3**	**6,2**	**7,6**	**7,4**	**6,1**	**7,8**	**8,0**	**6,7**	**8,3**
Distribución % de la población, según años de estudio alcanzado 4/															
Con menos de 3 años de estudio	29,1	39,7	25,8	29,5	40,1	26,1	26,9	35,3	24,0	26,6	36,6	23,4	23,0	35,4	19,7
Con 4 a 6 años de estudio	31,9	34,6	31,1	31,1	31,4	31,0	33,5	38,2	31,8	32,2	36,1	31,0	26,7	29,1	26,1
Con 7 a 11 años de estudio	30,9	23,6	33,2	30,8	25,5	32,5	31,4	24,5	33,7	31,3	24,8	33,4	38,0	31,2	39,8
Con 12 y más años de estudio	8,1	2,2	9,9	8,6	3,0	10,4	8,3	2,1	10,4	9,9	2,5	12,2	12,3	4,4	14,3
Acceso a la salud															
Condición de tenencia de seguro de salud	**100,0**	**100,0**	**100,0**	**100,0**	**100,0**	**100,0**	**100,0**	**100,0**	**100,0**	**100,0**	**100,0**	**100,0**	**100,0**	**100,0**	**100,0**
Con seguro de salud (%)	**63,6**	**71,5**	**60,4**	**67,8**	**71,4**	**66,2**	**73,3**	**79,7**	**70,5**	**75,8**	**81,7**	**73,5**	**75,6**	**79,6**	**74,2**
Únicamente SIS	46,7	67,3	38,3	49,1	65,3	42,4	56,3	73,3	48,8	58,0	77,0	50,3	57,6	73,9	52,2
Únicamente EsSalud	15,9	4,0	20,7	17,5	5,9	22,2	15,9	6,3	20,2	17,0	4,6	22,1	17,4	5,7	21,1
Con SIS y EsSalud	0,0	0,0	0,0	0,0	0,0	0,0	0,0	0,0	0,0	0,0	0,0	0,0	0,0	0,0	0,0
Con otros seguros de salud 7/	1,0	0,2	1,4	1,2	0,2	1,6	1,1	0,1	1,5	0,8	0,1	1,1	0,6	0,0	0,8
Sin seguro de salud (%)	**36,4**	**28,5**	**39,6**	**32,2**	**28,6**	**33,8**	**26,7**	**20,3**	**29,5**	**24,2**	**18,3**	**26,5**	**24,4**	**20,4**	**25,8**

Continúa...

Costa rural: Perfil de la pobreza, 2007 - 2017

A. Características de la población

Variables e Indicadores	2007			2008			2009			2010			2011			2012		
	Total	Pobre	No pobre	Total	Pobre	No pobre	Total	Pobre	No pobre	Total	Pobre	No pobre	Total	Pobre	No pobre	Total	Pobre	No pobre
Lugar de consulta																		
Sector Público	23,2	21,6	24,9	26,0	25,9	26,1	26,7	24,3	28,8	22,3	20,7	23,2	21,0	19,0	22,1	18,9	15,1	20,5
Sector Privado	5,0	2,8	7,3	7,0	3,2	9,8	8,1	6,0	9,8	7,6	3,6	9,7	7,1	3,8	8,9	7,3	2,8	9,2
Otros 8/	7,3	6,8	7,9	13,0	11,5	14,2	12,7	10,5	14,4	16,0	13,2	17,5	13,6	9,9	15,7	12,0	9,1	13,2
No buscó atención	64,6	68,6	60,3	54,3	59,4	50,4	52,8	59,3	47,5	54,8	63,4	50,2	46,3	47,8	45,5	50,5	54,5	48,8
Participación en la actividad económica 9/																		
Condición de actividad (%)	**100,0**	**100,0**	**100,0**	**100,0**	**100,0**	**100,0**	**100,0**	**100,0**	**100,0**	**100,0**	**100,0**	**100,0**	**100,0**	**100,0**	**100,0**	**100,0**	**100,0**	**100,0**
PEA	75,8	74,5	77,1	75,4	75,2	75,5	78,1	76,5	79,2	78,2	76,1	79,3	76,3	73,3	77,8	76,0	71,0	77,9
No PEA	24,2	25,5	22,9	24,6	24,8	24,5	21,9	23,5	20,8	21,8	23,9	20,7	23,7	26,7	22,2	24,0	29,0	22,1
Categoría de ocupación (%)	**100,0**	**100,0**	**100,0**	**100,0**	**100,0**	**100,0**	**100,0**	**100,0**	**100,0**	**100,0**	**100,0**	**100,0**	**100,0**	**100,0**	**100,0**	**100,0**	**100,0**	**100,0**
Patrono / empleador	7,6	4,3	10,6	7,1	5,3	8,4	6,3	4,4	7,6	6,1	4,3	7,1	5,1	1,5	6,7	5,6	3,5	6,3
Asalariados 10/	37,5	34,3	40,3	37,5	36,0	38,6	36,3	34,9	37,3	36,9	31,3	39,8	36,3	29,5	39,4	40,0	36,3	41,2
Trabajador independiente	37,8	40,1	35,7	38,0	38,6	37,6	38,4	38,6	38,2	40,1	42,3	39,1	41,8	46,1	39,8	38,5	38,8	38,4
Trabajador familiar no remunerado 11/	15,5	19,5	11,8	15,7	18,5	13,7	17,4	20,5	15,2	14,7	19,7	12,1	15,2	21,7	12,1	14,5	19,5	12,9
Trabajador del hogar	1,7	1,8	1,5	1,7	1,7	1,7	1,7	1,7	1,7	2,1	2,4	2,0	1,7	1,1	2,0	1,4	2,0	1,2
Sector económico (%)	**100,0**	**100,0**	**100,0**	**100,0**	**100,0**	**100,0**	**100,0**	**100,0**	**100,0**	**100,0**	**100,0**	**100,0**	**100,0**	**100,0**	**100,0**	**100,0**	**100,0**	**100,0**
Primario (%) 12/	68,0	76,7	59,9	67,6	74,5	62,7	68,9	79,0	62,0	64,7	78,4	57,8	65,4	77,8	59,7	64,7	82,8	58,5
Secundario (%) 13/	7,8	6,4	9,0	7,2	6,6	7,6	7,2	7,2	7,3	7,8	5,5	9,0	9,1	8,9	9,2	9,2	6,0	10,2
Terciario (%) 14/	24,3	16,9	31,1	25,3	19,0	29,7	23,9	13,8	30,7	27,5	16,1	33,2	25,4	13,3	31,0	26,1	11,2	31,2
Estructura del mercado de Trabajo	**100,0**	**100,0**	**100,0**	**100,0**	**100,0**	**100,0**	**100,0**	**100,0**	**100,0**	**100,0**	**100,0**	**100,0**	**100,0**	**100,0**	**100,0**	**100,0**	**100,0**	**100,0**
Sector Público	2,5	0,7	4,2	3,6	2,4	4,5	3,3	1,3	4,7	3,5	1,8	4,4	3,2	0,9	4,2	3,0	0,7	3,8
Micro Empresa de 2 a 9 trabajadores	25,9	24,3	27,3	26,1	25,4	26,6	23,8	24,1	23,6	25,3	21,6	27,3	22,9	19,8	24,3	26,1	26,9	25,8
Pequeña Empresa de 10 a 49 trabajadores	10,2	10,2	10,2	9,5	10,0	9,1	8,9	9,6	8,4	8,6	7,8	9,0	7,6	7,3	7,7	9,1	8,7	9,2
Mediana y Grande de 50 a más trabajadores	6,5	3,5	9,3	5,3	3,3	6,7	6,8	4,8	8,2	5,6	4,4	6,2	7,6	3,3	9,5	7,3	3,1	8,7
Independientes	37,9	40,1	35,8	38,2	38,8	37,8	38,4	38,6	38,3	40,4	42,6	39,2	42,2	46,2	40,3	38,9	39,2	38,8
Trabajador familiar no remunerado 11/	15,4	19,4	11,7	15,5	18,3	13,6	17,1	19,9	15,2	14,5	19,4	12,0	14,9	21,3	12,0	14,3	19,4	12,5
Trabajador del hogar	1,7	1,8	1,5	1,7	1,7	1,7	1,7	1,7	1,7	2,1	2,4	2,0	1,7	1,1	2,0	1,4	2,0	1,2

Continúa...

Costa rural: Perfil de la pobreza, 2007 - 2017

A. Características de la población

Variables e Indicadores	2013			2014			2015			2016			2017		
	Total	Pobre	No pobre	Total	Pobre	No pobre	Total	Pobre	No pobre	Total	Pobre	No pobre	Total	Pobre	No pobre
Lugar de consulta															
Sector Público	25,5	30,2	23,8	19,4	15,8	20,8	25,8	25,7	25,8	27,1	27,1	27,1	27,0	28,9	26,5
Sector Privado	7,0	2,6	8,5	7,6	3,9	9,1	9,3	3,6	11,4	7,9	3,2	9,5	7,3	3,5	8,4
Otros 8/	16,2	14,5	16,8	12,4	7,3	14,3	18,0	16,8	18,4	17,1	11,3	19,0	18,8	14,7	19,9
No buscó atención	52,4	53,7	51,9	43,9	44,8	43,6	47,9	53,9	45,8	48,6	58,7	45,3	48,1	53,5	46,5
Participación en la actividad económica 9/															
Condición de actividad (%)	**100,0**	**100,0**	**100,0**	**100,0**	**100,0**	**100,0**	**100,0**	**100,0**	**100,0**	**100,0**	**100,0**	**100,0**	**100,0**	**100,0**	**100,0**
PEA	77,9	73,3	79,4	74,6	69,8	76,2	75,5	72,2	76,7	71,9	63,9	74,7	73,9	66,1	76,0
No PEA	22,1	26,7	20,6	25,4	30,2	23,8	24,5	27,8	23,3	28,1	36,1	25,3	26,1	33,9	24,0
Categoría de ocupación (%)	**100,0**	**100,0**	**100,0**	**100,0**	**100,0**	**100,0**	**100,0**	**100,0**	**100,0**	**100,0**	**100,0**	**100,0**	**100,0**	**100,0**	**100,0**
Patrono / empleador	4,6	2,2	5,2	4,4	2,3	5,0	3,9	1,3	4,8	4,1	1,4	4,9	3,6	0,6	4,3
Asalariados 10/	37,5	29,4	39,9	39,6	32,9	41,8	40,2	36,0	41,6	41,0	36,8	42,3	39,3	31,1	41,2
Trabajador independiente	41,6	44,6	40,7	42,4	45,3	41,5	41,0	42,4	40,5	43,0	46,4	42,0	44,4	51,3	42,8
Trabajador familiar no remunerado 11/	14,6	22,4	12,3	12,5	19,2	10,3	13,5	19,8	11,4	10,7	14,2	9,7	11,0	16,3	9,8
Trabajador del hogar	1,7	1,3	1,8	1,1	0,2	1,3	1,4	0,5	1,7	1,1	1,1	1,1	1,6	0,8	1,8
Sector económico (%)	**100,0**	**100,0**	**100,0**	**100,0**	**100,0**	**100,0**	**100,0**	**100,0**	**100,0**	**100,0**	**100,0**	**100,0**	**100,0**	**100,0**	**100,0**
Primario (%) 12/	63,9	77,4	59,9	62,8	77,8	58,0	67,1	78,6	63,0	66,4	79,0	62,6	64,2	77,3	61,2
Secundario (%) 13/	8,3	7,9	8,5	8,2	6,0	8,9	7,8	6,2	8,4	8,5	6,7	9,1	8,1	6,4	8,5
Terciario (%) 14/	27,7	14,7	31,6	29,0	16,2	33,0	25,1	15,1	28,5	25,1	14,3	28,3	27,6	16,3	30,3
Estructura del mercado de Trabajo	**100,0**	**100,0**	**100,0**	**100,0**	**100,0**	**100,0**	**100,0**	**100,0**	**100,0**	**100,0**	**100,0**	**100,0**	**100,0**	**100,0**	**100,0**
Sector Público	3,4	1,5	4,0	3,8	1,3	4,6	3,0	1,0	3,7	3,1	1,1	3,7	3,3	1,4	3,8
Micro Empresa de 2 a 9 trabajadores	23,1	23,5	23,0	24,8	23,4	25,2	25,8	27,4	25,3	25,9	28,9	25,0	24,0	22,6	24,4
Pequeña Empresa de 10 a 49 trabajadores	7,1	4,9	7,8	7,2	6,8	7,3	7,3	4,7	8,2	7,2	5,9	7,6	6,9	3,9	7,7
Mediana y Grande de 50 a más trabajadores	8,2	1,8	10,1	8,4	3,9	9,8	7,9	4,2	9,2	8,9	2,1	10,9	8,6	4,2	9,6
Independientes	41,9	44,9	41,1	42,6	45,4	41,7	41,2	42,4	40,7	43,4	46,5	42,4	44,6	51,5	43,0
Trabajador familiar no remunerado 11/	14,4	22,1	12,2	12,2	18,9	10,0	13,3	19,7	11,1	10,4	14,3	9,3	10,9	15,7	9,8
Trabajador del hogar	1,7	1,3	1,8	1,1	0,2	1,3	1,4	0,6	1,8	1,1	1,1	1,1	1,6	0,8	1,8

Continúa...

Costa rural: Perfil de la pobreza, 2007 - 2017

A. Características de la población

Variables e Indicadores	2007			2008			2009			2010			2011			2012		
	Total	Pobre	No pobre	Total	Pobre	No pobre	Total	Pobre	No pobre	Total	Pobre	No pobre	Total	Pobre	No pobre	Total	Pobre	No pobre
Tamaño de empresa (%)	**100,0**	**100,0**	**100,0**	**100,0**	**100,0**	**100,0**	**100,0**	**100,0**	**100,0**	**100,0**	**100,0**	**100,0**	**100,0**	**100,0**	**100,0**	**100,0**	**100,0**	**100,0**
De 1 a 5 trabajadores	70,8	74,2	67,6	69,9	71,1	69,1	71,2	72,6	70,3	70,6	72,9	69,4	72,4	77,2	70,2	71,4	76,1	69,8
De 6 a 10 trabajadores	11,7	13,3	10,2	13,2	15,5	11,5	11,0	12,7	9,9	13,1	14,4	12,4	10,4	12,3	9,5	10,5	13,0	9,7
De 11 a 50 trabajadores	9,2	9,2	9,2	7,9	7,5	8,1	8,2	9,1	7,6	7,7	6,5	8,2	6,0	6,5	5,8	7,6	6,5	8,0
De 51 y más trabajadores	8,3	3,3	12,8	8,6	5,2	11,0	9,1	5,5	11,5	8,0	5,5	9,3	10,6	4,0	13,6	9,5	3,2	11,7
No especificado	0,1	0,0	0,1	0,4	0,7	0,3	0,5	0,1	0,7	0,7	0,7	0,6	0,6	0,0	0,8	1,0	1,2	0,9
Condición de acceso a sistema de pensiones 15/	**100,0**	**100,0**	**100,0**	**100,0**	**100,0**	**100,0**	**100,0**	**100,0**	**100,0**	**100,0**	**100,0**	**100,0**	**100,0**	**100,0**	**100,0**	**100,0**	**100,0**	**100,0**
Con acceso a sistema de pensiones (%)	**16,7**	**6,6**	**26,0**	**16,2**	**6,9**	**22,8**	**18,3**	**10,8**	**23,3**	**17,6**	**9,9**	**21,5**	**21,3**	**10,3**	**26,3**	**22,1**	**10,8**	**25,8**
Sistema Privado de Pensiones (AFP)	8,7	3,2	13,7	8,8	3,6	12,5	9,2	6,2	11,2	9,7	5,4	11,8	12,9	6,2	16,0	14,1	8,4	16,1
Sistema Nacional de Pensiones Ley 19990	7,1	2,9	10,9	6,8	3,0	9,5	7,8	4,2	10,2	7,1	3,9	8,7	7,7	3,7	9,5	7,3	2,1	9,0
Sistema Nacional de Pensiones Ley 20530	0,4	0,0	0,6	0,4	0,0	0,6	0,3	0,0	0,4	0,3	0,0	0,4	0,4	0,2	0,5	0,4	0,2	0,4
Cuenta con al menos dos pensiones	0,0	0,0	0,1	0,0	0,0	0,0	0,1	0,0	0,1	0,0	0,0	0,0	0,0	0,0	0,0	0,0	0,0	0,0
Otro	0,6	0,4	0,7	0,3	0,3	0,2	1,0	0,4	1,4	0,6	0,6	0,6	0,3	0,2	0,4	0,3	0,0	0,3
No tiene Sistema de Pensiones (%)	**83,3**	**93,4**	**74,0**	**83,8**	**93,1**	**77,2**	**81,7**	**89,2**	**76,7**	**82,4**	**90,1**	**78,5**	**78,7**	**89,7**	**73,7**	**77,9**	**89,2**	**74,2**

Continúa...

Costa rural: Perfil de la pobreza, 2007 - 2017

A. Características de la población

Conclusión.

Variables e Indicadores	2013			2014			2015			2016			2017		
	Total	Pobre	No pobre	Total	Pobre	No pobre	Total	Pobre	No pobre	Total	Pobre	No pobre	Total	Pobre	No pobre
Tamaño de empresa (%)	**100,0**	**100,0**	**100,0**	**100,0**	**100,0**	**100,0**	**100,0**	**100,0**	**100,0**	**100,0**	**100,0**	**100,0**	**100,0**	**100,0**	**100,0**
De 1 a 5 trabajadores	72,9	80,6	70,7	73,2	81,4	70,6	74,5	80,6	72,4	73,8	80,8	71,8	75,0	82,1	73,4
De 6 a 10 trabajadores	9,3	11,3	8,7	8,9	8,5	9,0	8,3	10,3	7,6	7,6	11,2	6,5	7,4	8,8	7,0
De 11 a 50 trabajadores	6,0	4,4	6,5	6,1	5,0	6,4	6,4	3,9	7,3	6,7	4,8	7,3	5,8	4,4	6,2
De 51 y más trabajadores	11,0	3,4	13,3	11,3	5,1	13,2	10,4	5,1	12,3	11,4	3,0	13,9	11,4	4,6	13,0
No especificado	0,8	0,4	0,9	0,6	0,0	0,8	0,4	0,1	0,5	0,4	0,2	0,5	0,4	0,1	0,4
Condición de acceso a sistema de pensiones 15/	**100,0**	**100,0**	**100,0**	**100,0**	**100,0**	**100,0**	**100,0**	**100,0**	**100,0**	**100,0**	**100,0**	**100,0**	**100,0**	**100,0**	**100,0**
Con acceso a sistema de pensiones (%)	**22,5**	**7,1**	**27,1**	**24,1**	**7,8**	**29,3**	**22,6**	**10,2**	**26,9**	**24,1**	**8,1**	**28,8**	**25,3**	**11,6**	**28,5**
Sistema Privado de Pensiones (AFP)	13,5	5,1	16,0	13,9	5,1	16,7	14,1	7,8	16,2	14,3	5,3	17,0	15,1	8,6	16,6
Sistema Nacional de Pensiones Ley 19990	8,1	1,3	10,1	9,3	2,4	11,5	7,5	2,0	9,4	9,0	2,3	10,9	9,3	2,9	10,8
Sistema Nacional de Pensiones Ley 20530	0,2	0,4	0,2	0,2	0,3	0,2	0,4	0,3	0,4	0,3	0,0	0,4	0,3	0,0	0,4
Cuenta con al menos dos pensiones	0,0	0,0	0,0	0,1	0,0	0,1	0,1	0,0	0,1	0,1	0,0	0,1	0,0	0,0	0,0
Otro	0,7	0,4	0,8	0,6	0,0	0,8	0,5	0,1	0,7	0,4	0,4	0,4	0,6	0,1	0,8
No tiene Sistema de Pensiones (%)	**77,5**	**92,9**	**72,9**	**75,9**	**92,2**	**70,7**	**77,4**	**89,8**	**73,1**	**75,9**	**91,9**	**71,2**	**74,7**	**88,4**	**71,5**

Nota: Serie actualizada con estimaciones ajustadas a las proyecciones de población (sin ajuste por grupos de edad).
1/ Se refiere a la asistencia a educación inicial de la población de 3 a 5 años de edad.
2/ Se refiere a la asistencia a algún grado de educación primaria de la población de 6 a 11 años de edad.
3/ Se refiere a la asistencia a algún año de educación secundaria de la población de 12 a 16 años de edad.
4/ Población de 15 y más años de edad.
5/ Incluye a los que tienen inicial o no tienen nivel de educación alguno.
6/ Incluye superior no universitaria, superior universitaria y Post grado.
7/ Comprende seguro privado de salud, seguro de las Fuerzas Armadas y Policiales,seguro universitario, seguro escolar privado, etc.
8/ Incluye Farmacia o botica, su domicilio, casa de huesero, curandero.
9/ Población de 14 y más años de edad.
10/ Comprende empleados y obreros.
11/ Incluye también a los trabajadores no remunerados de otros hogares y a practicantes sin remuneración.
12/ Comprende agricultura, pesca y explotación de minas y cantera.
13/ Comprende manufactura y construcción.
14/ Comprende servicios.
15/ Comprende PEA ocupada o desocupada.
Fuente: Instituto Nacional de Estadística e Informática - Encuesta Nacional de Hogares.

Costa rural: Perfil de la pobreza, 2007 - 2017

B. Características de los hogares

Variables e Indicadores	2007			2008			2009			2010			2011			2012		
	Total	Pobre	No pobre	Total	Pobre	No pobre	Total	Pobre	No pobre	Total	Pobre	No pobre	Total	Pobre	No pobre	Total	Pobre	No pobre
Jefatura de hogar																		
Total (%)	**100,0**	**100,0**	**100,0**	**100,0**	**100,0**	**100,0**	**100,0**	**100,0**	**100,0**	**100,0**	**100,0**	**100,0**	**100,0**	**100,0**	**100,0**	**100,0**	**100,0**	**100,0**
Hombre	83,2	83,2	83,1	85,8	88,0	84,4	85,4	89,1	83,1	84,4	85,1	84,1	82,5	87,4	80,5	83,8	85,7	83,1
Mujer	16,8	16,8	16,9	14,2	12,0	15,6	14,6	10,9	16,9	15,6	14,9	15,9	17,5	12,6	19,5	16,2	14,3	16,9
Edad promedio del jefe(a) de hogar (en años)	**50,7**	**48,5**	**52,5**	**51,0**	**49,7**	**51,8**	**51,4**	**50,0**	**52,3**	**51,6**	**51,8**	**51,5**	**52,7**	**52,2**	**52,8**	**52,9**	**50,6**	**53,7**
Composición parental de los hogares																		
Hogares con Jefa mujer (%)	**100,0**	**100,0**	**100,0**	**100,0**	**100,0**	**100,0**	**100,0**	**100,0**	**100,0**	**100,0**	**100,0**	**100,0**	**100,0**	**100,0**	**100,0**	**100,0**	**100,0**	**100,0**
Con hijos u otros parientes	64,0	72,1	57,3	66,5	70,5	64,6	62,9	64,8	62,1	58,8	73,0	52,7	56,8	64,7	54,6	62,6	56,2	64,4
Con cónyuge y con hijos	4,8	4,5	5,0	7,5	5,8	8,3	8,4	5,4	9,7	5,2	0,7	7,2	5,7	3,5	6,3	5,9	3,1	6,7
Con cónyuge y sin hijos	1,3	0,0	2,3	2,0	3,9	1,0	1,2	0,0	1,7	0,7	0,0	1,0	1,2	0,0	1,5	2,2	4,1	1,7
Sin cónyuge ni hijos	30,0	23,4	35,4	24,1	19,8	26,1	27,5	29,8	26,5	35,3	26,3	39,2	36,4	31,8	37,6	29,2	36,6	27,2
Hogares con Jefe hombre (%)	**100,0**	**100,0**	**100,0**	**100,0**	**100,0**	**100,0**	**100,0**	**100,0**	**100,0**	**100,0**	**100,0**	**100,0**	**100,0**	**100,0**	**100,0**	**100,0**	**100,0**	**100,0**
Con hijos u otros parientes	4,0	2,4	5,4	4,2	4,8	3,8	3,6	4,5	3,0	3,2	2,3	3,6	3,6	1,8	4,4	3,9	3,3	4,1
Con cónyuge y con hijos	73,9	85,9	63,9	70,2	81,3	62,9	71,9	80,8	65,9	73,1	82,2	68,9	68,4	81,0	62,7	72,5	85,0	68,2
Con cónyuge y sin hijos	11,0	7,9	13,7	13,5	7,6	17,5	12,9	10,7	14,4	13,9	11,6	15,0	16,1	10,8	18,5	12,4	7,1	14,2
Sin cónyuge ni hijos	11,0	3,8	17,0	12,1	6,3	15,9	11,6	4,0	16,7	9,8	3,9	12,5	11,9	6,4	14,4	11,2	4,5	13,5
Estructura demográfica de los hogares																		
Total (%)	**100,0**	**100,0**	**100,0**	**100,0**	**100,0**	**100,0**	**100,0**	**100,0**	**100,0**	**100,0**	**100,0**	**100,0**	**100,0**	**100,0**	**100,0**	**100,0**	**100,0**	**100,0**
Con miembros menores de 18 años de edad	**67,6**	**81,1**	**56,3**	**66,6**	**81,3**	**57,3**	**66,7**	**82,0**	**57,1**	**67,3**	**79,1**	**61,8**	**60,9**	**75,3**	**54,8**	**64,5**	**83,8**	**58,3**
Con al menos un(a) niño(a) menor de 12 años	30,4	33,6	27,8	26,6	32,1	23,2	26,6	31,2	23,7	26,4	30,1	24,7	22,7	23,8	22,3	25,5	31,5	23,6
Con al menos un(a) adolescente de 12 a 17 años	13,6	13,2	14,0	13,7	10,5	15,7	11,6	8,1	13,8	14,6	13,2	15,3	12,4	9,3	13,8	15,6	12,2	16,7
Con al menos un(a) niño(a) y al menos un(a) adolescente	23,5	34,3	14,5	26,3	38,8	18,5	28,5	42,7	19,5	26,3	35,8	21,9	25,7	42,1	18,7	23,4	40,1	18,0
Sin ningún miembro menor de 18 años de edad	**32,4**	**18,9**	**43,7**	**33,4**	**18,7**	**42,7**	**33,3**	**18,0**	**42,9**	**32,7**	**20,9**	**38,2**	**39,1**	**24,7**	**45,2**	**38,4**	**21,6**	**41,1**
Promedio de miembros del hogar (Nº de personas)	**4,0**	**4,7**	**3,4**	**4,1**	**4,9**	**3,6**	**4,1**	**4,9**	**3,6**	**4,0**	**4,8**	**3,6**	**3,9**	**4,8**	**3,5**	**4,0**	**5,1**	**3,6**

Continúa...

Costa rural: Perfil de la pobreza, 2007 - 2017

B. Características de los hogares

Variables e Indicadores	2013			2014			2015			2016			2017		
	Total	Pobre	No pobre	Total	Pobre	No pobre	Total	Pobre	No pobre	Total	Pobre	No pobre	Total	Pobre	No pobre
Jefatura de hogar															
Total (%)	**100,0**	**100,0**	**100,0**	**100,0**	**100,0**	**100,0**	**100,0**	**100,0**	**100,0**	**100,0**	**100,0**	**100,0**	**100,0**	**100,0**	**100,0**
Hombre	82,2	88,3	80,5	82,6	88,2	80,9	82,9	87,4	81,5	82,8	82,7	82,9	81,1	86,3	80,0
Mujer	17,8	11,7	19,5	17,4	11,8	19,1	17,1	12,6	18,5	17,2	17,3	17,1	18,9	13,7	20,0
Edad promedio del jefe(a) de hogar (en años)	**53,3**	**50,9**	**54,0**	**54,8**	**54,1**	**55,0**	**52,0**	**49,9**	**52,6**	**52,8**	**51,5**	**53,2**	**54,1**	**51,5**	**54,6**
Composición parental de los hogares															
Hogares con Jefa mujer (%)	**100,0**	**100,0**	**100,0**	**100,0**	**100,0**	**100,0**	**100,0**	**100,0**	**100,0**	**100,0**	**100,0**	**100,0**	**100,0**	**100,0**	**100,0**
Con hijos u otros parientes	59,5	69,8	57,7	59,8	62,4	59,4	54,3	66,5	51,8	53,0	64,7	49,7	55,5	71,6	53,0
Con cónyuge y con hijos	6,8	17,1	5,1	6,4	9,9	5,8	11,2	15,7	10,2	9,0	5,0	10,2	11,6	5,0	12,6
Con cónyuge y sin hijos	4,2	2,5	4,4	2,7	9,9	1,4	4,0	6,3	3,5	6,4	5,0	6,8	3,1	4,4	3,0
Sin cónyuge ni hijos	29,5	10,7	32,8	31,1	17,8	33,5	30,6	11,5	34,5	31,5	25,4	33,3	29,8	19,0	31,4
Hogares con Jefe hombre (%)	**100,0**	**100,0**	**100,0**	**100,0**	**100,0**	**100,0**	**100,0**	**100,0**	**100,0**	**100,0**	**100,0**	**100,0**	**100,0**	**100,0**	**100,0**
Con hijos u otros parientes	4,0	2,3	4,6	3,6	3,9	3,5	2,7	2,2	2,9	3,6	1,7	4,2	3,8	1,4	4,4
Con cónyuge y con hijos	70,1	82,8	66,1	66,9	79,5	62,9	68,9	85,5	63,6	66,9	83,7	62,2	63,4	80,8	59,2
Con cónyuge y sin hijos	14,8	11,4	15,8	19,3	10,5	22,2	17,3	8,1	20,3	17,0	11,4	18,5	18,6	13,5	19,9
Sin cónyuge ni hijos	11,1	3,4	13,5	10,1	6,1	11,4	11,1	4,3	13,3	12,5	3,2	15,1	14,1	4,4	16,5
Estructura demográfica de los hogares															
Total (%)	**100,0**	**100,0**	**100,0**	**100,0**	**100,0**	**100,0**	**100,0**	**100,0**	**100,0**	**100,0**	**100,0**	**100,0**	**100,0**	**100,0**	**100,0**
Con miembros menores de 18 años de edad	**61,4**	**80,9**	**55,8**	**57,7**	**75,4**	**52,5**	**59,8**	**81,3**	**53,3**	**60,1**	**81,9**	**54,0**	**57,4**	**77,9**	**52,7**
Con al menos un(a) niño(a) menor de 12 años	24,2	30,7	22,4	22,7	24,5	22,2	26,6	30,0	25,5	25,4	31,1	23,8	23,0	29,6	21,5
Con al menos un(a) adolescente de 12 a 17 años	13,2	8,8	14,5	12,3	11,2	12,7	11,0	12,2	10,6	11,1	9,5	11,6	12,4	11,3	12,7
Con al menos un(a) niño(a) y al menos un(a) adolescente	24,0	41,3	18,9	22,6	39,7	17,6	22,2	39,1	17,1	23,5	41,3	18,6	22,0	37,0	18,6
Sin ningún miembro menor de 18 años de edad	**38,6**	**19,1**	**44,2**	**42,3**	**24,6**	**47,5**	**40,2**	**18,7**	**46,7**	**39,9**	**18,1**	**46,0**	**42,6**	**22,1**	**47,3**
Promedio de miembros del hogar (Nº de personas)	**3,8**	**4,9**	**3,5**	**3,7**	**4,8**	**3,4**	**3,7**	**4,9**	**3,4**	**3,7**	**5,0**	**3,4**	**3,7**	**4,9**	**3,4**

Continúa...

Costa rural: Perfil de la pobreza, 2007 - 2017

B. Características de los hogares

Variables e Indicadores	2007			2008			2009			2010			2011			2012		
	Total	Pobre	No pobre	Total	Pobre	No pobre	Total	Pobre	No pobre	Total	Pobre	No pobre	Total	Pobre	No pobre	Total	Pobre	No pobre
Tipos de hogar																		
Total (%)	**100,0**	**100,0**	**100,0**	**100,0**	**100,0**	**100,0**	**100,0**	**100,0**	**100,0**	**100,0**	**100,0**	**100,0**	**100,0**	**100,0**	**100,0**	**100,0**	**100,0**	**100,0**
Unipersonal 1/	11,6	5,2	16,9	11,4	6,1	14,7	11,8	4,6	16,4	11,3	3,9	14,7	12,9	6,2	15,8	11,6	4,8	13,8
Nuclear 2/	62,9	67,1	59,5	62,9	63,4	62,6	63,3	64,8	62,3	66,3	68,0	65,5	62,0	62,9	61,7	63,9	59,0	65,5
Extendido 3/	20,7	22,9	18,8	20,9	26,2	17,5	20,4	25,0	17,6	17,4	21,0	15,8	19,4	24,3	17,3	20,1	29,5	17,1
Compuesto 4/	2,2	2,9	1,7	2,4	2,4	2,4	2,4	3,4	1,8	2,5	3,7	1,9	2,4	3,2	2,1	1,8	2,4	1,6
Sin núcleo 5/	2,5	1,8	3,1	2,4	1,8	2,7	2,1	2,2	2,0	2,5	3,4	2,1	3,2	3,5	3,1	2,5	4,3	2,0
Acceso del hogar a servicios básicos																		
Hogares con agua por red pública (%)	42,4	38,2	45,8	35,8	35,2	36,3	41,3	42,2	40,8	48,0	42,2	50,6	47,3	37,7	51,4	58,3	54,0	59,7
Hogares con red pública de alcantarillado (%) 6/	26,5	18,3	33,4	30,9	24,6	34,9	31,9	24,0	36,9	32,1	24,7	35,6	33,8	24,9	37,6	32,6	23,7	35,5
Hogares con energía eléctrica por red pública (%)	57,9	48,0	66,2	61,4	51,5	67,6	68,3	60,9	72,9	71,0	62,4	75,0	79,3	67,9	84,1	84,9	75,5	88,0
Acceso a las TICs 7/																		
Hogares con computadora (%)	1,3	0,2	2,3	3,1	0,4	4,8	3,8	0,4	6,0	4,9	1,0	6,6	5,8	0,3	8,1	7,8	0,0	10,3
Hogares con teléfono por línea (%)	3,3	0,0	6,1	4,3	1,5	6,0	4,9	1,3	7,1	7,5	1,6	10,2	8,2	1,8	10,9	6,2	2,5	7,4
Hogares con internet (%)	0,1	0,0	0,2	0,2	0,0	0,4	0,3	0,0	0,4	0,9	0,0	1,3	1,2	0,0	1,7	3,5	0,0	4,6
Combustible que utilizan los hogares para cocinar los alimentos 8/																		
Solo gas 9/	10,2	0,3	18,4	12,0	3,1	17,6	10,4	2,0	15,7	10,5	1,9	14,5	13,1	1,3	18,1	13,2	1,5	16,9
Gas y otro combustible 10/	19,8	8,9	28,8	23,1	12,5	29,7	28,7	18,0	35,3	30,2	14,5	37,5	29,0	7,9	38,0	34,0	13,0	40,9
Solo leña 11/	54,0	75,6	35,9	40,8	54,3	32,3	42,8	63,0	30,1	38,0	64,8	25,6	38,7	68,8	26,0	31,5	63,2	21,3
Otro 12/	11,5	13,3	10,0	19,9	26,6	15,6	13,2	14,5	12,4	17,4	16,7	17,7	15,2	21,0	12,7	16,8	21,6	15,3
Condición de tenencia de la vivienda																		
Total (%)																		
Alquilada	1,5	0,7	2,2	1,1	1,0	1,2	2,0	0,8	2,7	1,9	0,3	2,6	1,4	0,5	1,8	1,4	1,5	1,3
Propia 13/	81,5	84,3	79,2	85,9	87,0	85,2	79,3	80,3	78,7	80,0	83,6	78,3	84,7	86,3	84,1	86,6	89,1	85,7
Otra forma 14/	16,9	14,9	18,6	12,9	12,0	13,5	18,7	18,9	18,6	18,1	16,1	19,1	13,8	13,2	14,1	12,1	9,3	13,0

Continúa...

Costa rural: Perfil de la pobreza, 2007 - 2017

B. Características de los hogares

Variables e Indicadores	2013			2014			2015			2016			2017		
	Total	Pobre	No pobre	Total	Pobre	No pobre	Total	Pobre	No pobre	Total	Pobre	No pobre	Total	Pobre	No pobre
Tipos de hogar															
Total (%)	**100,0**	**100,0**	**100,0**	**100,0**	**100,0**	**100,0**	**100,0**	**100,0**	**100,0**	**100,0**	**100,0**	**100,0**	**100,0**	**100,0**	**100,0**
Unipersonal 1/	12,4	2,9	15,2	11,0	4,6	12,9	11,2	2,1	13,9	12,6	3,2	15,3	14,1	3,7	16,4
Nuclear 2/	63,3	72,1	60,7	67,1	68,1	66,8	68,0	68,2	67,9	63,5	60,3	64,4	62,6	61,8	62,8
Extendido 3/	20,7	22,6	20,1	18,2	23,2	16,8	16,2	25,4	13,4	19,0	30,6	15,8	19,2	28,3	17,1
Compuesto 4/	1,1	1,1	1,1	0,9	1,2	0,8	1,4	1,2	1,5	1,6	2,0	1,5	1,2	3,6	0,6
Sin núcleo 5/	2,5	1,3	2,9	2,8	2,9	2,7	3,2	3,1	3,2	3,1	3,9	2,9	3,0	2,6	3,1
Acceso del hogar a servicios básicos															
Hogares con agua por red pública (%)	59,4	53,5	61,1	66,0	67,3	65,6	65,4	68,3	64,6	63,0	65,2	62,4	64,4	62,3	64,8
Hogares con red pública de alcantarillado (%) 6/	33,5	25,5	35,8	31,3	26,8	32,6	29,5	18,9	32,7	33,8	28,1	35,4	32,4	21,8	34,8
Hogares con energía eléctrica por red pública (%)	86,3	86,0	86,4	86,5	84,8	87,0	87,0	87,3	86,9	88,2	86,8	88,6	89,5	81,8	91,2
Acceso a las TICs 7/															
Hogares con computadora (%)	9,4	2,0	11,5	10,5	1,9	13,0	9,4	0,9	12,0	10,9	1,1	13,6	11,3	2,6	13,2
Hogares con teléfono por línea (%)	6,8	1,7	8,3	6,8	3,0	8,0	3,4	0,4	4,3	2,9	1,4	3,3	2,4	0,6	2,9
Hogares con internet (%)	3,2	0,3	4,1	4,4	0,6	5,5	4,1	0,0	5,4	5,6	0,0	7,1	6,0	0,5	7,3
Combustible que utilizan los hogares para cocinar los alimentos 8/															
Solo gas 9/	13,6	3,3	16,5	14,7	3,0	18,1	16,5	2,6	20,7	17,1	3,5	20,9	18,6	5,0	21,7
Gas y otro combustible 10/	36,8	22,4	41,0	44,4	32,0	48,1	48,0	43,6	49,3	48,7	41,5	50,7	50,4	41,8	52,4
Solo leña 11/	31,9	54,7	25,3	26,6	50,0	19,8	21,6	37,8	16,7	21,8	44,1	15,6	18,4	44,3	12,6
Otro 12/	13,7	17,3	12,7	11,4	14,7	10,5	10,4	15,2	8,9	8,5	10,0	8,1	9,2	8,7	9,3
Condición de tenencia de la vivienda															
Total (%)	**100,0**	**100,0**	**100,0**	**100,0**	**100,0**	**100,0**	**100,0**	**100,0**	**100,0**	**100,0**	**100,0**	**100,0**	**100,0**	**100,0**	**100,0**
Alquilada	1,4	0,8	1,6	1,2	1,2	1,2	1,8	0,6	2,2	1,3	0,2	1,6	1,8	0,6	2,0
Propia 13/	87,2	88,8	86,7	88,3	89,3	88,0	86,5	91,6	84,9	84,2	88,6	83,0	84,3	85,2	84,1
Otra forma 14/	11,4	10,4	11,7	10,5	9,5	10,8	11,7	7,8	12,9	14,4	11,2	15,4	13,9	14,2	13,9

Continúa...

Costa rural: Perfil de la pobreza, 2007 - 2017

B. Características de los hogares

Variables e Indicadores	2007			2008			2009			2010			2011			2012		
	Total	Pobre	No pobre	Total	Pobre	No pobre	Total	Pobre	No pobre	Total	Pobre	No pobre	Total	Pobre	No pobre	Total	Pobre	No pobre
Infraestructura física de la vivienda																		
Viviendas con piso de material noble (%) 15/	1,1	0,0	1,9	1,0	0,4	1,4	0,9	0,0	1,4	1,1	0,2	1,5	1,5	0,0	2,2	1,9	0,0	2,5
Viviendas con piso de madera (entablados) y otros (%)	0,8	0,3	1,3	1,3	0,3	1,9	1,3	1,3	1,3	0,7	0,4	0,8	1,1	0,9	1,2	0,6	0,4	0,6
Viviendas con piso de cemento (%)	33,3	13,9	49,5	32,6	16,9	42,3	35,0	19,5	44,5	39,0	16,2	49,4	41,0	15,0	51,8	42,5	15,9	51,1
Viviendas con piso de tierra (%)	64,8	85,8	47,3	65,1	82,4	54,4	62,8	79,2	52,8	59,3	83,3	48,3	56,4	84,1	44,8	55,1	83,7	45,8
Viviendas con paredes de material noble (%) 16/	18,2	6,3	28,1	19,0	6,5	26,8	17,8	6,9	24,5	19,6	7,3	25,3	20,9	6,0	27,1	19,9	5,1	24,7
Viviendas con paredes de adobe/tapia (%)	59,0	65,5	53,7	58,4	69,2	51,7	62,2	72,2	56,1	60,4	73,5	54,4	59,7	70,8	55,1	61,1	77,8	55,8
Viviendas con paredes de madera (%)	0,9	0,2	1,6	1,6	1,1	1,9	1,4	0,7	1,8	1,5	0,5	2,0	1,9	0,4	2,5	1,9	0,5	2,4
Viviendas con paredes de material precario (%) 17/	21,8	28,0	16,7	21,0	23,2	19,6	18,6	20,3	17,6	18,4	18,7	18,3	17,5	22,8	15,3	17,0	16,6	17,2
Viviendas con techo de concreto (%)	8,8	2,0	14,5	9,1	3,2	12,7	7,1	1,7	10,4	8,3	2,3	11,0	9,1	1,3	12,4	9,0	1,2	11,5
Viviendas con techo de teja, calamina (%)	62,1	78,7	48,3	62,1	75,4	53,9	64,0	77,2	55,9	65,2	79,2	58,8	66,7	85,5	58,9	64,0	84,6	57,4
Viviendas con techo de material precario (%) 18/	29,0	19,2	37,2	28,8	21,4	33,4	28,9	21,1	33,7	26,5	18,5	30,2	24,2	13,2	28,8	27,0	14,3	31,1
Número de perceptores de ingresos (%)	**100,0**	**100,0**	**100,0**	**100,0**	**100,0**	**100,0**	**100,0**	**100,0**	**100,0**	**100,0**	**100,0**	**100,0**	**100,0**	**100,0**	**100,0**	**100,0**	**100,0**	**100,0**
Con 1 perceptor	35,2	35,6	34,9	29,9	28,0	31,0	30,3	27,5	32,0	27,9	25,9	28,8	29,4	30,0	29,1	29,1	28,6	29,2
Con 2 perceptores	36,1	34,3	37,6	40,1	38,3	41,2	37,6	36,8	38,1	36,7	35,0	37,5	38,8	37,7	39,2	36,3	32,8	37,4
Con 3 y más perceptores	28,5	30,0	27,3	29,8	33,3	27,5	31,6	35,4	29,2	34,7	38,2	33,1	31,3	31,4	31,3	33,9	38,1	32,5
Sin perceptor de ingreso	0,2	0,1	0,3	0,3	0,4	0,3	0,5	0,3	0,7	0,7	0,9	0,6	0,5	0,9	0,4	0,7	0,6	0,8

Continúa...

Costa rural: Perfil de la pobreza, 2007 - 2017

B. Características de los hogares

Conclusión.

Variables e Indicadores	2013			2014			2015			2016			2017		
	Total	Pobre	No pobre	Total	Pobre	No pobre	Total	Pobre	No pobre	Total	Pobre	No pobre	Total	Pobre	No pobre
Infraestructura física de la vivienda															
Viviendas con piso de material noble (%) 15/	3,0	0,2	3,8	2,5	0,0	3,2	2,4	0,2	3,1	2,9	0,0	3,7	3,3	0,0	4,0
Viviendas con piso de madera (entablados) y otros (%)	0,5	0,0	0,7	1,2	1,4	1,1	0,4	0,8	0,3	1,4	1,2	1,5	0,8	0,8	0,8
Viviendas con piso de cemento (%)	40,8	15,4	48,1	43,4	17,5	50,9	39,2	13,6	46,9	41,9	14,1	49,8	42,2	14,5	48,5
Viviendas con piso de tierra (%)	55,7	84,5	47,4	53,0	81,1	44,7	57,9	85,4	49,7	53,8	84,7	45,1	53,7	84,7	46,7
Viviendas con paredes de material noble (%) 16/	22,9	7,9	27,1	21,6	5,1	26,4	19,2	3,5	23,8	19,3	3,9	23,6	22,3	6,3	25,9
Viviendas con paredes de adobe/tapia (%)	58,6	71,6	55,0	60,3	78,1	55,1	63,7	81,8	58,3	63,6	81,4	58,6	59,5	75,3	55,9
Viviendas con paredes de madera (%)	1,9	0,7	2,3	2,2	0,9	2,6	3,1	2,2	3,4	3,9	0,3	4,9	3,2	1,9	3,5
Viviendas con paredes de material precario (%) 17/	16,6	19,9	15,6	15,9	15,9	16,0	14,0	12,5	14,5	13,3	14,4	12,9	14,9	16,6	14,6
Viviendas con techo de concreto (%)	8,5	1,5	10,5	9,1	2,3	11,1	9,1	0,6	11,7	9,5	1,2	11,8	10,0	0,8	12,1
Viviendas con techo de teja, calamina (%)	68,3	86,5	63,0	69,1	89,2	63,2	70,2	91,5	63,8	68,0	86,5	62,7	68,6	88,8	64,0
Viviendas con techo de material precario (%) 18/	23,3	12,0	26,5	21,8	8,5	25,7	20,7	7,9	24,5	22,6	12,3	25,5	21,3	10,4	23,8
Número de perceptores de ingresos (%)	**100,0**	**100,0**	**100,0**	**100,0**	**100,0**	**100,0**	**100,0**	**100,0**	**100,0**	**100,0**	**100,0**	**100,0**	**100,0**	**100,0**	**100,0**
Con 1 perceptor	28,3	26,8	28,8	27,7	21,8	29,4	28,2	18,0	31,3	28,8	17,3	32,0	28,8	17,1	31,4
Con 2 perceptores	39,6	41,4	39,0	39,8	48,6	37,3	44,6	48,2	43,6	39,4	43,0	38,4	40,8	46,8	39,4
Con 3 y más perceptores	32,1	31,8	32,2	32,1	29,5	32,9	27,0	33,6	25,0	31,7	39,3	29,6	30,4	36,1	29,1
Sin perceptor de ingreso	0,0	0,0	0,0	0,4	0,0	0,5	0,2	0,1	0,2	0,1	0,5	0,0	0,0	0,0	0,0

1/ Hogar unipersonal es aquel que está constituido por una sola persona.
2/ Hogares nucleares son aquellos conformados por el jefe(a) de hogar y su cónyuge con hijos o sin hijos o sólo jefe(a) con hijos(as).
3/ Hogares extendidos son aquellos hogares nucleares más otros parientes.
4/ Hogares compuestos son aquellos hogares nucleares o extendidos más otros no parientes (excluidos los trabajadores domésticos).
5/ Hogares sin núcleo, son aquellos conformados por jefe(a) sin cónyuge ni hijos, pero pueden haber otras relaciones de parentesco.
6/ Comprende red pública dentro de la vivienda y red pública fuera de la vivienda pero dentro del edificio. En el área rural además incluye pozo séptico.
7/ Se refiere al acceso a las tecnologías de información y comunicaciones.
8/ Incluye gas natural a partir del año 2007.
9/ Incluye GLP y gas natural.
10/ Además del gas (GLP y Natural) usan leña, carbón, electricidad y Kerosene.
11/ Incluye también ramas secas, tusa de maíz, etc.
12/ Son hogares que utilizán Carbón o kerosene o más de un combustible contaminante para cocinar los alimentos.
13/ Comprende a la vivienda propia totalmente pagada, propia por invasión, propia comprándola a plazos.
14/ Comprende a la vivienda cedida por el centro de trabajo, cedida por otro hogar o institución u otra forma de tenencia.
15/ Comprende a las viviendas con piso predominante de parquet o madera pulida, láminas asfálticas, vinilicos o similares, losetas, terrazos o similares.
16/ Comprende a las viviendas con material predominante en las paredes de ladrillo o bloque de cemento, piedra o sillar con cal o cemento.
17/ Viviendas con paredes que predominan material precario: quincha, piedra con barro, estera, otro material.
18/ Viviendas con techo de material precario: madera, caña o estera con torta de barro, estera, paja, hojas de palmera, otro material.

Fuente: Instituto Nacional de Estadística e Informática - Encuesta Nacional de Hogares.

Sierra: Perfil de la pobreza, 2007 - 2017

A. Características de la población

Variables e Indicadores	2007			2008			2009			2010			2011			2012		
	Total	Pobre	No pobre	Total	Pobre	No pobre	Total	Pobre	No pobre	Total	Pobre	No pobre	Total	Pobre	No pobre	Total	Pobre	No pobre
Educación																		
Tasa de matrícula escolar																		
De 3 a 5 años de edad (%)	60,8	55,3	74,4	62,1	55,3	74,6	61,1	54,6	71,9	64,7	59,7	71,5	66,1	60,9	71,8	70,9	64,4	77,3
De 6 a 11 años de edad (%)	94,4	94,6	93,9	94,0	93,9	94,3	94,5	94,8	94,0	94,0	94,1	93,7	94,5	95,1	93,8	93,3	93,5	93,2
De 12 a 16 años de edad (%)	72,5	64,1	87,9	71,9	63,9	84,0	73,7	65,1	84,6	76,6	65,9	87,7	79,2	71,2	86,6	80,3	72,0	87,7
Tasa de asistencia escolar																		
Educación inicial (%) 1/	58,0	52,4	72,0	59,4	52,2	72,6	59,0	52,2	70,3	62,2	56,9	69,3	63,8	58,6	69,4	67,7	61,0	74,2
Educación primaria (%) 2/	94,1	94,2	93,9	93,6	93,3	94,0	94,4	94,7	93,9	93,6	93,6	93,5	94,2	94,6	93,6	92,6	92,3	93,0
Educación secundaria (%) 3/	72,5	64,1	87,9	71,9	63,9	84,0	73,7	65,1	84,6	76,6	65,9	87,7	79,2	71,2	86,6	79,3	70,7	86,9
Nivel de educación alcanzado (%) 4/																		
Primaria 5/	44,5	62,2	25,2	44,1	63,7	26,4	43,3	63,8	27,3	43,2	64,3	29,3	42,6	63,8	30,3	41,2	62,7	30,3
Secundaria	34,7	32,1	37,5	34,2	31,4	36,7	34,7	31,2	37,4	34,7	30,8	37,3	34,8	31,0	37,0	35,2	32,1	36,8
Superior No Universitaria	9,7	4,2	15,7	9,9	3,4	15,8	10,0	3,4	15,1	9,7	3,4	13,8	10,0	3,5	13,8	10,2	3,5	13,7
Superior Universitaria 6/	11,1	1,5	21,6	11,7	1,4	21,1	12,1	1,5	20,3	12,4	1,6	19,5	12,6	1,7	18,9	13,4	1,7	19,3
Promedio de años de estudio (en años) 4/	**8,3**	**6,1**	**10,4**	**8,4**	**5,9**	**10,3**	**8,5**	**6,0**	**10,1**	**8,5**	**5,9**	**9,9**	**8,5**	**5,8**	**9,7**	**8,6**	**5,9**	**9,7**
Distribución % de la población, según años de estudio alcanzado 4/																		
Con menos de 3 años de estudio	31,1	45,8	15,1	30,9	47,0	16,3	30,2	46,9	17,1	30,5	47,8	18,8	30,4	48,1	20,1	29,1	47,5	19,5
Con 4 a 6 años de estudio	24,1	29,7	18,0	24,2	30,8	18,3	23,8	30,4	18,7	24,1	30,4	19,8	23,8	30,6	19,8	23,8	29,8	20,6
Con 7 a 11 años de estudio	24,6	19,8	29,8	23,8	18,3	28,8	24,5	18,6	29,2	24,2	17,7	28,6	24,3	17,4	28,4	24,9	18,3	28,4
Con 12 y más años de estudio	20,2	4,6	37,1	21,1	3,9	36,6	21,4	4,1	35,1	21,2	4,1	32,8	21,5	3,9	31,8	22,2	4,4	31,5
Acceso a la salud																		
Condición de tenencia de seguro de salud	**100,0**	**100,0**	**100,0**	**100,0**	**100,0**	**100,0**	**100,0**	**100,0**	**100,0**	**100,0**	**100,0**	**100,0**	**100,0**	**100,0**	**100,0**	**100,0**	**100,0**	**100,0**
Con seguro de salud (%)	41,1	39,2	43,7	57,1	61,0	52,8	65,6	73,0	58,5	**69,6**	**77,7**	**62,8**	**72,9**	**81,0**	**67,2**	**69,1**	**76,9**	**64,2**
Únicamente SIS	25,5	35,9	11,1	41,3	58,6	21,7	48,6	70,4	27,7	52,5	75,1	33,9	54,9	78,0	38,6	49,8	74,0	34,7
Únicamente EsSalud	13,5	2,9	28,2	13,4	2,1	26,2	14,6	2,3	26,4	14,6	2,2	24,9	15,7	2,6	25,0	17,1	2,6	26,2
Con SIS y EsSalud	0,1	0,1	0,1	0,1	0,1	0,2	0,1	0,1	0,1	0,2	0,1	0,2	0,2	0,0	0,3	0,0	0,0	0,0
Con otros seguros de salud 7/	2,0	0,3	4,3	2,3	0,2	4,6	2,3	0,2	4,2	2,2	0,3	3,8	2,1	0,4	3,3	2,1	0,2	3,3
Sin seguro de salud (%)	**58,9**	**60,8**	**56,3**	**42,9**	**39,0**	**47,2**	**34,4**	**27,0**	**41,5**	**30,4**	**22,3**	**37,2**	**27,1**	**19,0**	**32,8**	**30,9**	**23,1**	**35,8**

Continúa...

Sierra: Perfil de la pobreza, 2007 - 2017

A. Características de la población

Variables e Indicadores	2013			2014			2015			2016			2017		
	Total	Pobre	No pobre	Total	Pobre	No pobre	Total	Pobre	No pobre	Total	Pobre	No pobre	Total	Pobre	No pobre
Educación															
Tasa de matrícula escolar															
De 3 a 5 años de edad (%)	76,8	72,2	81,0	77,3	74,0	80,3	82,7	79,0	85,7	80,4	79,7	81,0	83,2	81,6	84,4
De 6 a 11 años de edad (%)	92,9	93,5	92,4	92,4	92,3	92,4	91,8	92,5	91,3	92,3	92,7	92,0	92,1	92,7	91,7
De 12 a 16 años de edad (%)	81,1	72,0	87,6	82,9	76,1	87,8	84,3	78,2	88,3	84,1	77,7	88,5	85,4	80,1	88,9
Tasa de asistencia escolar															
Educación inicial (%) 1/	74,1	68,7	78,9	75,2	72,7	77,4	81,2	77,0	84,6	78,6	77,9	79,1	82,2	80,9	83,3
Educación primaria (%) 2/	92,8	93,2	92,4	92,2	92,1	92,2	91,8	92,3	91,3	92,1	92,4	91,9	91,9	92,5	91,4
Educación secundaria (%) 3/	80,4	71,5	86,8	82,2	75,3	87,1	83,7	77,2	88,1	83,8	77,2	88,3	84,9	79,4	88,5
Nivel de educación alcanzado (%) 4/															
Primaria 5/	41,4	64,0	31,5	42,4	63,4	33,5	41,2	61,4	33,2	41,2	61,0	33,6	41,1	60,2	33,8
Secundaria	34,9	31,1	36,6	34,9	31,5	36,3	36,4	33,8	37,4	35,7	33,9	36,4	36,0	34,7	36,4
Superior No Universitaria	9,9	3,3	12,8	9,4	3,5	12,0	9,3	3,0	11,7	9,9	3,1	12,5	10,0	3,1	12,7
Superior Universitaria 6/	13,8	1,6	19,1	13,3	1,7	18,2	13,2	1,7	17,7	13,3	2,1	17,6	12,9	2,0	17,1
Promedio de años de estudio (en años) 4/	**8,5**	**5,9**	**9,5**	**8,4**	**5,8**	**9,3**	**8,5**	**6,0**	**9,3**	**8,5**	**6,1**	**9,3**	**9,1**	**7,1**	**9,7**
Distribución % de la población, según años de estudio alcanzado 4/															
Con menos de 3 años de estudio	29,3	47,8	21,0	30,1	47,5	22,6	28,9	44,8	22,5	28,0	43,9	21,9	21,5	33,4	16,9
Con 4 a 6 años de estudio	24,0	30,6	21,1	24,4	31,1	21,5	23,6	30,3	20,9	24,5	32,0	21,7	19,5	26,7	16,8
Con 7 a 11 años de estudio	25,1	17,8	28,4	25,1	17,4	28,3	27,4	21,1	29,9	27,1	20,3	29,6	36,0	34,7	36,5
Con 12 y más años de estudio	21,6	3,9	29,5	20,5	4,0	27,5	20,1	3,8	26,7	20,4	3,8	26,8	23,0	5,1	29,8
Acceso a la salud															
Condición de tenencia de seguro de salud	**100,0**	**100,0**	**100,0**	**100,0**	**100,0**	**100,0**	**100,0**	**100,0**	**100,0**	**100,0**	**100,0**	**100,0**	**100,0**	**100,0**	**100,0**
Con seguro de salud (%)	**71,5**	**81,0**	**66,4**	**72,9**	**81,9**	**68,3**	**76,9**	**84,9**	**73,1**	**78,7**	**86,4**	**75,1**	**79,4**	**86,9**	**76,0**
Únicamente SIS	52,4	78,4	38,6	54,6	79,3	42,0	59,0	82,3	47,9	60,9	83,9	50,2	61,8	84,5	51,4
Únicamente EsSalud	16,7	2,4	24,4	16,4	2,4	23,6	15,9	2,3	22,4	15,8	2,4	22,0	15,7	2,3	21,9
Con SIS y EsSalud	0,0	0,0	0,0	0,0	0,0	0,0	0,0	0,0	0,0	0,0	0,0	0,0	0,0	0,0	0,0
Con otros seguros de salud 7/	2,3	0,2	3,4	1,9	0,2	2,8	2,0	0,2	2,8	2,0	0,2	2,9	1,9	0,1	2,8
Sin seguro de salud (%)	**28,5**	**19,0**	**33,6**	**27,1**	**18,1**	**31,7**	**23,1**	**15,1**	**26,9**	**21,3**	**13,6**	**24,9**	**20,6**	**13,1**	**24,0**

Continúa...

Sierra: Perfil de la pobreza, 2007 - 2017

A. Características de la población

Variables e Indicadores	2007			2008			2009			2010			2011			2012		
	Total	Pobre	No pobre	Total	Pobre	No pobre	Total	Pobre	No pobre	Total	Pobre	No pobre	Total	Pobre	No pobre	Total	Pobre	No pobre
Lugar de consulta																		
Sector Público	24,0	23,3	24,8	25,0	24,9	25,1	24,4	25,0	23,9	25,2	25,3	25,1	23,7	23,6	23,8	23,9	22,8	24,6
Sector Privado	3,9	1,4	7,2	4,3	1,3	7,5	4,8	1,3	7,9	4,2	1,2	6,6	4,1	1,2	6,2	5,5	1,4	8,0
Otros 8/	11,0	6,9	16,1	13,6	8,0	19,3	12,2	7,2	16,7	13,8	7,6	18,4	14,6	8,2	18,9	16,1	9,6	20,1
No buscó atención	61,4	68,4	52,6	57,6	65,5	49,3	59,0	66,3	52,3	57,4	65,8	51,0	50,9	56,5	47,0	49,3	57,6	44,4
Participación en la actividad económica 9/																		
Condición de actividad (%)	**100,0**	**100,0**	**100,0**	**100,0**	**100,0**	**100,0**	**100,0**	**100,0**	**100,0**	**100,0**	**100,0**	**100,0**	**100,0**	**100,0**	**100,0**	**100,0**	**100,0**	**100,0**
PEA	77,3	80,8	73,3	77,6	81,7	73,8	78,1	81,6	75,4	77,4	81,2	74,8	77,3	80,4	75,5	75,5	78,2	74,1
No PEA	22,7	19,2	26,7	22,4	18,3	26,2	21,9	18,4	24,6	22,6	18,8	25,2	22,7	19,6	24,5	24,5	21,8	25,9
Categoría de ocupación (%)	**100,0**	**100,0**	**100,0**	**100,0**	**100,0**	**100,0**	**100,0**	**100,0**	**100,0**	**100,0**	**100,0**	**100,0**	**100,0**	**100,0**	**100,0**	**100,0**	**100,0**	**100,0**
Patrono / empleador	5,1	2,7	8,0	5,1	3,0	7,2	5,0	2,8	6,9	5,2	2,6	7,2	5,0	2,6	6,5	4,8	2,3	6,2
Asalariados 10/	28,7	18,4	41,6	28,8	16,6	41,4	30,0	17,9	40,6	30,4	18,3	39,6	30,2	16,1	39,1	32,3	18,3	40,0
Trabajador independiente	40,4	44,5	35,2	40,7	45,7	35,4	40,1	45,5	35,4	40,4	45,0	37,0	41,1	46,0	38,0	41,4	47,4	38,1
Trabajador familiar no remunerado 11/	24,4	32,9	13,8	23,9	33,2	14,2	23,4	32,6	15,3	22,6	33,2	14,7	22,6	34,5	15,0	20,2	30,8	14,3
Trabajador del hogar	1,5	1,5	1,3	1,6	1,4	1,7	1,5	1,2	1,7	1,3	1,0	1,5	1,1	0,8	1,4	1,4	1,3	1,4
Sector económico (%)	**100,0**	**100,0**	**100,0**	**100,0**	**100,0**	**100,0**	**100,0**	**100,0**	**100,0**	**100,0**	**100,0**	**100,0**	**100,0**	**100,0**	**100,0**	**100,0**	**100,0**	**100,0**
Primario (%) 12/	51,7	71,1	27,2	50,7	72,8	27,8	50,2	73,6	29,7	49,4	73,8	31,0	49,9	74,8	33,9	47,8	74,1	33,2
Secundario (%) 13/	11,0	9,8	12,5	10,9	8,9	12,9	11,1	9,1	12,9	11,7	9,3	13,5	11,5	9,1	13,1	11,6	9,1	12,9
Terciario (%) 14/	37,3	19,0	60,3	38,4	18,3	59,3	38,6	17,3	57,4	38,9	16,9	55,5	38,6	16,1	53,1	40,6	16,8	53,9
Estructura del mercado de Trabajo	**100,0**	**100,0**	**100,0**	**100,0**	**100,0**	**100,0**	**100,0**	**100,0**	**100,0**	**100,0**	**100,0**	**100,0**	**100,0**	**100,0**	**100,0**	**100,0**	**100,0**	**100,0**
Sector Público	8,7	2,7	16,1	8,7	2,5	15,1	9,0	2,6	14,5	8,9	3,1	13,4	8,8	2,4	12,9	9,9	2,6	14,0
Micro Empresa de 2 a 9 trabajadores	17,4	14,9	20,6	16,5	13,7	19,3	17,5	14,6	20,1	17,6	14,1	20,3	17,1	13,4	19,5	17,2	14,3	18,8
Pequeña Empresa de 10 a 49 trabajadores	4,3	2,9	6,1	4,6	2,7	6,6	5,1	3,0	6,9	4,6	2,7	6,1	4,7	2,3	6,3	5,1	3,0	6,3
Mediana y Grande de 50 a más trabajadores	3,7	1,1	6,9	4,4	1,2	7,7	3,8	0,9	6,4	4,5	1,2	7,1	4,6	0,9	7,0	4,7	0,9	6,8
Independientes	40,5	44,5	35,4	40,8	45,7	35,6	40,3	45,6	35,7	40,6	45,0	37,2	41,3	46,1	38,2	41,7	47,5	38,5
Trabajador familiar no remunerado 11/	24,0	32,3	13,4	23,4	32,6	13,8	22,8	32,0	14,7	22,4	32,8	14,4	22,3	34,1	14,7	19,9	30,4	14,1
Trabajador del hogar	1,5	1,5	1,3	1,6	1,4	1,8	1,5	1,2	1,7	1,3	1,0	1,5	1,1	0,8	1,4	1,4	1,3	1,4

Continúa...

Sierra: Perfil de la pobreza, 2007 - 2017

A. Características de la población

Variables e Indicadores	2013			2014			2015			2016			2017		
	Total	Pobre	No pobre	Total	Pobre	No pobre	Total	Pobre	No pobre	Total	Pobre	No pobre	Total	Pobre	No pobre
Lugar de consulta															
Sector Público	27,7	30,0	26,6	22,7	23,4	22,3	26,5	27,6	26,0	27,7	30,2	26,7	26,3	27,8	25,7
Sector Privado	5,8	1,9	7,7	4,8	1,1	6,6	4,5	1,2	5,9	4,4	1,2	5,9	4,4	1,3	5,7
Otros 8/	17,5	11,0	20,6	15,4	8,5	18,9	18,5	11,2	21,7	19,3	11,6	22,7	19,0	11,4	22,3
No buscó atención	50,0	57,6	46,3	48,5	53,5	45,9	51,5	60,5	47,6	49,4	57,4	46,0	51,2	60,1	47,4
Participación en la actividad económica 9/															
Condición de actividad (%)	**100,0**	**100,0**	**100,0**	**100,0**	**100,0**	**100,0**	**100,0**	**100,0**	**100,0**	**100,0**	**100,0**	**100,0**	**100,0**	**100,0**	**100,0**
PEA	76,3	78,4	75,3	76,2	77,4	75,8	75,7	78,0	74,8	75,2	75,5	75,1	75,3	76,1	75,0
No PEA	23,7	21,6	24,7	23,8	22,6	24,2	24,3	22,0	25,2	24,8	24,5	24,9	24,7	23,9	25,0
Categoría de ocupación (%)	**100,0**	**100,0**	**100,0**	**100,0**	**100,0**	**100,0**	**100,0**	**100,0**	**100,0**	**100,0**	**100,0**	**100,0**	**100,0**	**100,0**	**100,0**
Patrono / empleador	4,6	2,3	5,7	3,8	1,7	4,8	3,4	1,3	4,3	3,7	1,4	4,6	3,1	0,8	4,0
Asalariados 10/	32,3	17,5	39,3	32,1	18,0	38,4	31,5	17,7	37,3	32,0	18,8	37,3	31,5	17,2	37,1
Trabajador independiente	41,5	47,9	38,4	42,3	47,4	40,0	43,6	47,9	41,8	43,7	48,9	41,6	45,5	51,3	43,3
Trabajador familiar no remunerado 11/	20,4	31,4	15,2	20,6	32,0	15,6	20,4	32,4	15,4	19,5	30,2	15,3	18,7	30,0	14,2
Trabajador del hogar	1,3	0,9	1,5	1,2	0,9	1,3	1,1	0,8	1,2	1,0	0,6	1,2	1,2	0,7	1,4
Sector económico (%)	**100,0**	**100,0**	**100,0**	**100,0**	**100,0**	**100,0**	**100,0**	**100,0**	**100,0**	**100,0**	**100,0**	**100,0**	**100,0**	**100,0**	**100,0**
Primario (%) 12/	47,4	73,6	35,0	48,5	73,9	37,3	49,9	76,0	38,9	49,1	74,7	38,9	49,0	74,9	38,8
Secundario (%) 13/	12,5	9,7	13,9	12,1	9,3	13,3	11,2	8,6	12,3	11,4	10,2	11,9	11,1	8,9	11,9
Terciario (%) 14/	40,1	16,7	51,1	39,4	16,9	49,4	38,9	15,4	48,8	39,5	15,1	49,2	40,0	16,2	49,3
Estructura del mercado de Trabajo	**100,0**	**100,0**	**100,0**	**100,0**	**100,0**	**100,0**	**100,0**	**100,0**	**100,0**	**100,0**	**100,0**	**100,0**	**100,0**	**100,0**	**100,0**
Sector Público	9,0	2,5	12,1	8,6	2,6	11,3	8,5	2,6	11,0	9,3	2,4	12,0	8,4	1,8	11,0
Micro Empresa de 2 a 9 trabajadores	17,6	14,0	19,4	17,4	13,8	19,1	17,2	13,8	18,7	17,6	14,7	18,7	17,5	13,2	19,2
Pequeña Empresa de 10 a 49 trabajadores	5,0	2,7	6,1	4,8	2,5	5,9	4,5	2,2	5,4	4,4	2,5	5,1	4,0	2,2	4,7
Mediana y Grande de 50 a más trabajadores	5,1	1,0	7,1	5,1	1,0	6,9	4,5	0,6	6,1	4,3	0,8	5,8	4,5	1,1	5,9
Independientes	41,8	47,9	38,8	42,5	47,5	40,3	43,9	47,9	42,2	44,0	49,0	41,9	45,8	51,3	43,7
Trabajador familiar no remunerado 11/	20,2	31,1	15,0	20,4	31,7	15,3	20,3	32,0	15,3	19,4	30,0	15,2	18,5	29,6	14,1
Trabajador del hogar	1,3	0,9	1,5	1,2	0,9	1,3	1,1	0,8	1,2	1,0	0,6	1,2	1,2	0,7	1,4

Continúa...

Sierra: Perfil de la pobreza, 2007 - 2017

A. Características de la población

Variables e Indicadores	2007			2008			2009			2010			2011			2012		
	Total	Pobre	No pobre	Total	Pobre	No pobre	Total	Pobre	No pobre	Total	Pobre	No pobre	Total	Pobre	No pobre	Total	Pobre	No pobre
Tamaño de empresa (%)	**100,0**	**100,0**	**100,0**	**100,0**	**100,0**	**100,0**	**100,0**	**100,0**	**100,0**	**100,0**	**100,0**	**100,0**	**100,0**	**100,0**	**100,0**	**100,0**	**100,0**	**100,0**
De 1 a 5 trabajadores	74,0	81,7	64,4	72,7	81,2	63,8	72,4	81,3	64,6	72,6	79,9	67,1	73,6	82,9	67,6	72,6	83,8	66,3
De 6 a 10 trabajadores	9,9	12,1	7,3	10,0	12,6	7,3	10,1	12,4	8,1	9,8	13,5	7,0	8,9	11,9	7,0	8,3	10,3	7,1
De 11 a 50 trabajadores	3,7	2,5	5,2	4,3	2,5	6,1	4,5	2,7	6,0	4,1	2,3	5,4	4,1	1,8	5,5	4,3	2,3	5,4
De 51 y más trabajadores	11,8	3,7	22,0	12,7	3,7	22,0	12,5	3,5	20,3	12,9	4,2	19,5	13,0	3,3	19,3	14,4	3,5	20,4
No especificado	0,5	0,1	1,1	0,4	0,0	0,8	0,5	0,1	1,0	0,6	0,1	0,9	0,5	0,1	0,7	0,5	0,1	0,8
Condición de acceso a sistema de pensiones 15/	**100,0**	**100,0**	**100,0**	**100,0**	**100,0**	**100,0**	**100,0**	**100,0**	**100,0**	**100,0**	**100,0**	**100,0**	**100,0**	**100,0**	**100,0**	**100,0**	**100,0**	**100,0**
Con acceso a sistema de pensiones (%)	**15,4**	**3,9**	**29,5**	**16,1**	**3,7**	**28,7**	**17,8**	**4,4**	**29,2**	**18,6**	**4,6**	**28,9**	**19,1**	**4,9**	**28,1**	**20,4**	**5,2**	**28,8**
Sistema Privado de Pensiones (AFP)	9,3	2,4	17,6	9,1	2,1	16,3	10,1	2,8	16,4	10,5	2,7	16,2	10,6	2,6	15,6	11,9	3,2	16,6
Sistema Nacional de Pensiones Ley 19990	4,4	1,2	8,3	5,1	1,4	8,8	5,9	1,1	9,9	6,5	1,7	10,1	7,1	2,1	10,3	7,0	1,7	10,0
Sistema Nacional de Pensiones Ley 20530	1,0	0,2	2,1	1,1	0,2	2,1	1,0	0,2	1,7	1,0	0,1	1,6	0,9	0,1	1,4	0,8	0,1	1,2
Cuenta con al menos dos pensiones	0,1	0,0	0,3	0,1	0,0	0,2	0,1	0,0	0,1	0,0	0,0	0,1	0,1	0,0	0,1	0,1	0,0	0,1
Otro	0,6	0,1	1,2	0,7	0,1	1,3	0,7	0,2	1,1	0,6	0,1	0,9	0,5	0,0	0,8	0,6	0,1	0,9
No tiene Sistema de Pensiones (%)	**84,6**	**96,1**	**70,5**	**83,9**	**96,3**	**71,3**	**82,2**	**95,6**	**70,8**	**81,4**	**95,4**	**71,1**	**80,9**	**95,1**	**71,9**	**79,6**	**94,8**	**71,2**

Continúa...

Sierra: Perfil de la pobreza, 2007 - 2017

A. Características de la población

Conclusión.

Variables e Indicadores	2013			2014			2015			2016			2017		
	Total	Pobre	No pobre	Total	Pobre	No pobre	Total	Pobre	No pobre	Total	Pobre	No pobre	Total	Pobre	No pobre
Tamaño de empresa (%)	**100,0**	**100,0**	**100,0**	**100,0**	**100,0**	**100,0**	**100,0**	**100,0**	**100,0**	**100,0**	**100,0**	**100,0**	**100,0**	**100,0**	**100,0**
De 1 a 5 trabajadores	73,5	83,5	68,7	74,2	83,6	70,0	76,0	86,3	71,7	76,0	86,4	71,9	77,6	88,1	73,5
De 6 a 10 trabajadores	7,7	10,8	6,2	7,9	10,8	6,6	7,0	8,8	6,2	6,4	8,3	5,6	5,7	7,1	5,1
De 11 a 50 trabajadores	4,5	2,3	5,6	4,2	2,1	5,2	3,8	1,7	4,6	3,8	2,1	4,5	3,6	1,9	4,2
De 51 y más trabajadores	13,8	3,4	18,7	13,0	3,4	17,3	12,7	3,2	16,6	13,3	3,3	17,3	12,4	2,8	16,2
No especificado	0,6	0,1	0,8	0,7	0,1	0,9	0,6	0,1	0,8	0,5	0,0	0,7	0,7	0,1	0,9
Condición de acceso a sistema de pensiones 15/	**100,0**	**100,0**	**100,0**	**100,0**	**100,0**	**100,0**	**100,0**	**100,0**	**100,0**	**100,0**	**100,0**	**100,0**	**100,0**	**100,0**	**100,0**
Con acceso a sistema de pensiones (%)	**21,0**	**5,1**	**28,4**	**21,0**	**5,5**	**27,8**	**20,8**	**5,3**	**27,3**	**21,9**	**6,4**	**28,0**	**21,1**	**5,7**	**27,1**
Sistema Privado de Pensiones (AFP)	12,1	3,2	16,2	12,3	3,8	16,0	12,2	3,3	15,8	12,9	4,5	16,2	12,2	3,7	15,5
Sistema Nacional de Pensiones Ley 19990	7,3	1,5	10,0	7,4	1,4	10,0	7,4	1,7	9,7	7,6	1,7	9,9	7,8	1,8	10,1
Sistema Nacional de Pensiones Ley 20530	0,8	0,1	1,1	0,7	0,1	0,9	0,7	0,1	1,0	0,7	0,1	1,0	0,5	0,1	0,7
Cuenta con al menos dos pensiones	0,0	0,0	0,0	0,0	0,0	0,0	0,0	0,0	0,0	0,1	0,0	0,1	0,0	0,0	0,1
Otro	0,8	0,3	1,0	0,6	0,1	0,8	0,5	0,1	0,7	0,6	0,1	0,9	0,6	0,2	0,8
No tiene Sistema de Pensiones (%)	**79,0**	**94,9**	**71,6**	**79,0**	**94,5**	**72,2**	**79,2**	**94,7**	**72,7**	**78,1**	**93,6**	**72,0**	**78,9**	**94,3**	**72,9**

Nota: Serie actualizada con estimaciones ajustadas a las proyecciones de población (sin ajuste por grupos de edad).
1/ Se refiere a la asistencia a educación inicial de la población de 3 a 5 años de edad.
2/ Se refiere a la asistencia a algún grado de educación primaria de la población de 6 a 11 años de edad.
3/ Se refiere a la asistencia a algún año de educación secundaria de la población de 12 a 16 años de edad.
4/ Población de 15 y más años de edad.
5/ Incluye a los que tienen inicial o no tienen nivel de educación alguno.
6/ Incluye Post grado.
7/ Comprende seguro privado de salud, seguro de las Fuerzas Armadas y Policiales,seguro universitario, seguro escolar privado, etc.
8/ Incluye Farmacia o botica, su domicilio, casa de huesero, curandero.
9/ Población de 14 y más años de edad.
10/ Comprende empleados y obreros.
11/ Incluye también a los trabajadores no remunerados de otros hogares y a practicantes sin remuneración.
12/ Comprende agricultura, pesca y explotación de minas y cantera.
13/ Comprende manufactura y construcción.
14/ Comprende servicios.
15/ Comprende PEA ocupada o desocupada.
Fuente: Instituto Nacional de Estadística e Informática - Encuesta Nacional de Hogares.

Sierra: Perfil de la pobreza, 2007 - 2017

B. Características de los hogares

Variables e Indicadores	2007			2008			2009			2010			2011			2012		
	Total	Pobre	No pobre	Total	Pobre	No pobre	Total	Pobre	No pobre	Total	Pobre	No pobre	Total	Pobre	No pobre	Total	Pobre	No pobre
Jefatura de hogar																		
Total (%)	**100,0**	**100,0**	**100,0**	**100,0**	**100,0**	**100,0**	**100,0**	**100,0**	**100,0**	**100,0**	**100,0**	**100,0**	**100,0**	**100,0**	**100,0**	**100,0**	**100,0**	**100,0**
Hombre	77,3	79,1	75,3	76,7	78,4	75,2	76,2	77,8	74,8	75,3	77,8	73,6	75,6	77,9	74,3	74,9	77,6	73,5
Mujer	22,7	20,9	24,7	23,3	21,6	24,8	23,8	22,2	25,2	24,7	22,2	26,4	24,4	22,1	25,7	25,1	22,4	26,5
Edad promedio del jefe(a) de hogar (en años)	**49,6**	**49,5**	**49,7**	**50,3**	**50,8**	**49,8**	**51,2**	**51,9**	**50,6**	**51,6**	**52,2**	**51,3**	**52,5**	**53,2**	**52,2**	**52,9**	**53,2**	**52,8**
Composición parental de los hogares																		
Hogares con Jefa mujer (%)	**100,0**	**100,0**	**100,0**	**100,0**	**100,0**	**100,0**	**100,0**	**100,0**	**100,0**	**100,0**	**100,0**	**100,0**	**100,0**	**100,0**	**100,0**	**100,0**	**100,0**	**100,0**
Con hijos u otros parientes	57,4	56,8	57,9	59,0	57,6	60,0	55,6	52,2	58,0	54,8	54,6	54,9	54,3	52,8	55,0	50,6	52,8	49,6
Con cónyuge y con hijos	5,8	5,7	6,0	4,6	5,0	4,3	7,4	5,5	8,6	7,5	5,8	8,5	7,2	5,0	8,3	7,5	6,1	8,1
Con cónyuge y sin hijos	1,4	1,4	1,4	1,4	0,9	1,8	1,6	1,6	1,6	1,8	2,1	1,7	1,8	1,7	1,9	2,1	2,1	2,2
Sin cónyuge ni hijos	35,4	36,1	34,8	35,1	36,6	33,9	35,5	40,7	31,8	35,8	37,5	34,9	36,7	40,5	34,8	39,7	39,0	40,1
Hogares con Jefe hombre (%)	**100,0**	**100,0**	**100,0**	**100,0**	**100,0**	**100,0**	**100,0**	**100,0**	**100,0**	**100,0**	**100,0**	**100,0**	**100,0**	**100,0**	**100,0**	**100,0**	**100,0**	**100,0**
Con hijos u otros parientes	3,4	2,8	4,1	3,7	2,7	4,5	3,2	2,7	3,7	3,7	2,5	4,5	3,6	2,7	4,2	3,2	2,4	3,7
Con cónyuge y con hijos	73,8	78,7	68,2	72,6	78,3	67,3	74,1	77,3	71,4	73,1	77,5	70,0	71,1	75,8	68,3	70,2	74,4	68,0
Con cónyuge y sin hijos	11,6	12,3	10,8	12,0	12,9	11,3	12,6	13,8	11,7	13,2	13,8	12,8	14,2	15,5	13,4	15,3	16,5	14,7
Sin cónyuge ni hijos	11,2	6,1	16,9	11,7	6,1	16,9	10,0	6,2	13,2	10,0	6,2	12,7	11,0	6,0	14,1	11,2	6,7	13,6
Estructura demográfica de los hogares																		
Total (%)	**100,0**	**100,0**	**100,0**	**100,0**	**100,0**	**100,0**	**100,0**	**100,0**	**100,0**	**100,0**	**100,0**	**100,0**	**100,0**	**100,0**	**100,0**	**100,0**	**100,0**	**100,0**
Con miembros menores de 18 años de edad	**68,6**	**77,1**	**59,4**	**66,1**	**74,8**	**58,4**	**66,1**	**72,9**	**60,7**	**64,5**	**73,1**	**58,9**	**62,6**	**71,0**	**57,8**	**59,6**	**70,2**	**54,3**
Con al menos un(a) niño(a) menor de 12 años	28,2	30,5	25,7	25,6	26,8	24,6	25,0	25,7	24,5	24,4	25,9	23,4	22,9	23,5	22,6	21,1	23,3	20,0
Con al menos un(a) adolescente de 12 a 17 años	12,9	9,8	16,2	14,1	12,0	15,9	14,6	11,6	17,0	14,7	11,2	17,1	15,0	12,0	16,8	14,9	11,1	16,9
Con al menos un(a) niño(a) y al menos un(a) adolescente	27,5	36,8	17,5	26,4	36,0	18,0	26,4	35,5	19,2	25,4	36,1	18,4	24,6	35,5	18,4	23,6	35,9	17,4
Sin ningún miembro menor de 18 años de edad	**31,4**	**22,9**	**40,6**	**33,9**	**25,2**	**41,6**	**33,9**	**27,1**	**39,3**	**35,5**	**26,9**	**41,1**	**37,4**	**29,0**	**42,2**	**40,4**	**29,8**	**45,7**
Promedio de miembros del hogar (Nº de personas)	**4,1**	**4,6**	**3,6**	**4,0**	**4,6**	**3,6**	**4,0**	**4,4**	**3,7**	**3,9**	**4,5**	**3,6**	**3,9**	**4,4**	**3,6**	**3,8**	**4,3**	**3,5**

Continúa...

Sierra: Perfil de la pobreza, 2007 - 2017

B. Características de los hogares

Variables e Indicadores	2013			2014			2015			2016			2017		
	Total	Pobre	No pobre	Total	Pobre	No pobre	Total	Pobre	No pobre	Total	Pobre	No pobre	Total	Pobre	No pobre
Jefatura de hogar															
Total (%)	**100,0**	**100,0**	**100,0**	**100,0**	**100,0**	**100,0**	**100,0**	**100,0**	**100,0**	**100,0**	**100,0**	**100,0**	**100,0**	**100,0**	**100,0**
Hombre	74,2	77,6	72,7	72,8	76,9	71,1	73,2	76,6	71,9	73,7	78,4	71,9	72,3	78,2	70,2
Mujer	25,8	22,4	27,3	27,2	23,1	28,9	26,8	23,4	28,1	26,3	21,6	28,1	27,7	21,8	29,8
Edad promedio del jefe(a) de hogar (en años)	**53,3**	**54,4**	**52,9**	**53,8**	**53,8**	**53,8**	**52,3**	**51,9**	**52,5**	**52,7**	**52,4**	**52,8**	**53,1**	**51,9**	**53,5**
Composición parental de los hogares															
Hogares con Jefa mujer (%)	**100,0**	**100,0**	**100,0**	**100,0**	**100,0**	**100,0**	**100,0**	**100,0**	**100,0**	**100,0**	**100,0**	**100,0**	**100,0**	**100,0**	**100,0**
Con hijos u otros parientes	54,4	54,6	54,3	50,4	52,2	49,8	47,9	53,3	46,2	47,7	49,8	47,1	46,6	46,6	46,6
Con cónyuge y con hijos	8,4	4,8	9,6	8,1	7,0	8,5	10,7	11,8	10,4	10,2	11,3	9,9	10,6	11,8	10,2
Con cónyuge y sin hijos	2,1	1,9	2,2	2,6	1,9	2,8	2,3	2,2	2,4	2,7	3,3	2,5	2,9	2,5	3,0
Sin cónyuge ni hijos	35,1	38,7	33,8	38,9	38,9	39,0	39,0	32,7	41,0	39,4	35,6	40,4	39,9	39,1	40,2
Hogares con Jefe hombre (%)	**100,0**	**100,0**	**100,0**	**100,0**	**100,0**	**100,0**	**100,0**	**100,0**	**100,0**	**100,0**	**100,0**	**100,0**	**100,0**	**100,0**	**100,0**
Con hijos u otros parientes	3,5	2,9	3,8	3,9	2,3	4,7	3,1	1,9	3,6	3,2	1,8	3,7	3,3	1,4	4,0
Con cónyuge y con hijos	71,2	74,9	69,4	69,7	75,7	67,0	70,2	75,8	67,9	67,8	75,5	64,7	65,5	74,7	61,8
Con cónyuge y sin hijos	15,2	16,3	14,6	16,3	17,3	15,9	16,5	17,6	16,1	18,4	18,1	18,5	19,6	19,3	19,7
Sin cónyuge ni hijos	10,2	5,9	12,2	10,0	4,7	12,4	10,2	4,7	12,5	10,7	4,7	13,1	11,6	4,6	14,5
Estructura demográfica de los hogares															
Total (%)	**100,0**	**100,0**	**100,0**	**100,0**	**100,0**	**100,0**	**100,0**	**100,0**	**100,0**	**100,0**	**100,0**	**100,0**	**100,0**	**100,0**	**100,0**
Con miembros menores de 18 años de edad	**59,4**	**68,8**	**55,3**	**58,0**	**68,9**	**53,6**	**58,3**	**70,1**	**53,6**	**57,0**	**69,6**	**52,4**	**54,5**	**68,4**	**49,4**
Con al menos un(a) niño(a) menor de 12 años	21,9	22,4	21,6	21,6	22,8	21,1	24,6	28,2	23,1	23,5	25,0	23,0	23,0	27,0	21,6
Con al menos un(a) adolescente de 12 a 17 años	14,3	11,2	15,6	14,6	11,6	15,8	13,0	10,4	14,1	12,9	11,3	13,5	13,0	10,4	14,0
Con al menos un(a) niño(a) y al menos un(a) adolescente	23,2	35,1	18,0	21,9	34,4	16,7	20,7	31,5	16,4	20,6	33,3	15,9	18,5	31,0	13,9
Sin ningún miembro menor de 18 años de edad	**40,6**	**31,2**	**44,7**	**42,0**	**31,1**	**46,4**	**41,7**	**29,9**	**46,4**	**43,0**	**30,4**	**47,6**	**45,5**	**31,6**	**50,6**
Promedio de miembros del hogar (Nº de personas)	**3,8**	**4,3**	**3,5**	**3,7**	**4,2**	**3,4**	**3,6**	**4,1**	**3,4**	**3,5**	**4,2**	**3,3**	**3,4**	**4,0**	**3,2**

Continúa...

Sierra: Perfil de la pobreza, 2007 - 2017

B. Características de los hogares

Variables e Indicadores	2007			2008			2009			2010			2011			2012		
	Total	Pobre	No pobre	Total	Pobre	No pobre	Total	Pobre	No pobre	Total	Pobre	No pobre	Total	Pobre	No pobre	Total	Pobre	No pobre
Tipos de hogar																		
Total (%)	**100,0**	**100,0**	**100,0**	**100,0**	**100,0**	**100,0**	**100,0**	**100,0**	**100,0**	**100,0**	**100,0**	**100,0**	**100,0**	**100,0**	**100,0**	**100,0**	**100,0**	**100,0**
Unipersonal 1/	12,6	8,8	16,6	12,5	8,9	15,7	12,2	10,0	14,0	12,3	9,4	14,3	13,6	10,0	15,7	14,5	10,4	16,6
Nuclear 2/	61,5	63,7	59,0	61,7	62,9	60,6	62,6	62,9	62,5	62,7	62,7	62,6	61,5	61,1	61,7	61,7	62,3	61,5
Extendido 3/	18,4	20,8	15,9	18,6	21,8	15,8	19,0	21,5	17,1	18,7	22,1	16,5	19,5	23,7	17,1	18,2	22,2	16,2
Compuesto 4/	3,4	3,1	3,8	2,6	2,7	2,5	2,2	1,8	2,6	2,2	2,1	2,3	1,8	1,6	1,9	1,7	1,6	1,7
Sin núcleo 5/	4,1	3,6	4,7	4,6	3,8	5,4	3,9	3,9	3,9	4,0	3,7	4,3	3,7	3,6	3,7	3,9	3,5	4,1
Acceso del hogar a servicios básicos																		
Hogares con agua por red pública (%)	60,3	43,2	78,7	61,4	42,8	77,9	62,3	44,0	77,0	65,9	47,5	78,2	65,6	47,0	76,3	76,5	62,4	83,6
Hogares con red pública de alcantarillado (%) 6/	40,0	16,6	65,1	41,7	15,9	64,5	43,3	16,7	64,7	46,0	17,3	65,0	47,7	19,7	63,7	48,7	19,1	63,7
Hogares con energía eléctrica por red pública (%)	69,7	53,1	87,5	73,5	55,9	89,0	76,0	57,8	90,6	79,3	61,6	91,0	82,0	66,1	91,0	84,6	69,1	92,4
Acceso a las TICs 7/																		
Hogares con computadora (%)	10,6	0,6	21,5	12,2	0,4	22,7	14,6	1,1	25,4	17,0	1,2	27,5	18,5	1,9	28,0	19,8	2,0	28,8
Hogares con teléfono por línea (%)	12,3	1,0	24,4	12,2	0,6	22,5	12,8	1,0	22,3	12,2	0,5	19,9	11,0	0,7	16,9	11,8	1,0	17,2
Hogares con internet (%)	2,3	0,0	4,8	3,0	0,0	5,7	4,5	0,0	8,1	5,6	0,0	9,4	6,9	0,4	10,7	8,8	0,1	13,2
Combustible que utilizan los hogares para cocinar los alimentos 8/																		
Solo gas 9/	21,2	4,1	39,7	22,0	3,4	38,4	24,2	3,9	40,5	26,0	4,5	40,2	26,3	5,0	38,5	28,7	5,7	40,4
Gas y otro combustible 10/	15,1	7,7	22,9	17,9	9,4	25,4	19,0	10,3	25,9	22,9	13,6	29,1	23,8	13,3	29,7	23,9	14,4	28,7
Solo leña 11/	44,0	64,1	22,3	43,2	66,1	23,0	40,9	63,7	22,5	36,8	61,3	20,6	36,0	60,8	21,8	32,8	57,3	20,5
Otro 12/	16,5	22,1	10,4	14,2	19,6	9,4	13,9	20,5	8,5	12,0	19,2	7,2	12,0	19,9	7,5	12,7	21,7	8,2
Condición de tenencia de la vivienda																		
Total (%)																		
Alquilada	8,1	4,4	12,1	7,6	3,1	11,6	7,9	3,4	11,5	7,7	2,5	11,1	6,6	2,7	8,7	6,5	2,7	8,4
Propia 13/	74,5	80,1	68,5	74,7	81,2	69,0	75,2	81,7	70,0	76,1	82,5	71,9	77,4	83,9	73,7	78,0	83,0	75,5
Otra forma 14/	17,4	15,5	19,3	**17,6**	**15,7**	**19,3**	**16,9**	**14,9**	**18,5**	16,2	15,0	17,0	16,0	13,4	17,5	15,5	14,3	16,1

Continúa...

Sierra: Perfil de la pobreza, 2007 - 2017

B. Características de los hogares

Variables e Indicadores	2013			2014			2015			2016			2017		
	Total	Pobre	No pobre	Total	Pobre	No pobre	Total	Pobre	No pobre	Total	Pobre	No pobre	Total	Pobre	No pobre
Tipos de hogar															
Total (%)	**100,0**	**100,0**	**100,0**	**100,0**	**100,0**	**100,0**	**100,0**	**100,0**	**100,0**	**100,0**	**100,0**	**100,0**	**100,0**	**100,0**	**100,0**
Unipersonal 1/	13,6	10,1	15,2	14,5	9,8	16,5	14,7	8,4	17,1	15,3	8,5	17,8	16,1	9,6	18,5
Nuclear 2/	62,7	62,1	63,0	63,1	64,3	62,7	65,6	69,8	63,9	66,2	69,8	64,8	66,3	70,5	64,7
Extendido 3/	18,7	22,9	16,8	17,7	22,2	15,9	15,4	18,0	14,3	14,8	18,1	13,5	13,7	16,8	12,6
Compuesto 4/	1,6	1,5	1,6	1,2	1,0	1,3	1,2	1,0	1,3	0,8	0,8	0,9	0,6	0,6	0,6
Sin núcleo 5/	3,4	3,4	3,4	3,4	2,8	3,6	3,2	2,8	3,4	3,0	2,9	3,0	3,4	2,6	3,7
Acceso del hogar a servicios básicos															
Hogares con agua por red pública (%)	76,7	61,7	83,3	82,1	72,7	86,0	81,1	69,0	85,8	84,7	75,2	88,1	84,9	75,0	88,5
Hogares con red pública de alcantarillado (%) 6/	50,2	21,8	62,6	50,3	25,6	60,4	51,1	26,3	60,9	52,3	26,5	61,8	54,3	28,6	63,7
Hogares con energía eléctrica por red pública (%)	86,3	73,6	91,9	88,2	76,8	92,8	89,9	81,0	93,5	90,6	82,0	93,8	91,9	85,0	94,4
Acceso a las TICs 7/															
Hogares con computadora (%)	21,9	2,3	30,5	21,5	2,5	29,3	21,0	2,3	28,5	22,0	2,0	29,3	21,3	2,8	28,0
Hogares con teléfono por línea (%)	11,1	1,3	15,5	9,6	0,5	13,4	8,9	0,8	12,0	8,1	0,6	10,9	7,2	0,3	9,8
Hogares con internet (%)	9,7	0,3	13,8	10,0	0,2	14,0	10,5	0,3	14,5	12,0	0,5	16,2	12,9	0,5	17,5
Combustible que utilizan los hogares para cocinar los alimentos 8/															
Solo gas 9/	27,9	5,1	37,8	27,3	5,3	36,4	28,4	6,6	37,1	29,2	6,2	37,6	31,7	8,9	40,0
Gas y otro combustible 10/	29,0	19,8	33,0	36,5	33,7	37,6	41,9	41,5	42,1	44,7	48,0	43,5	43,9	47,2	42,7
Solo leña 11/	27,1	48,0	17,9	23,9	41,2	16,8	19,3	33,6	13,6	17,3	31,5	12,2	16,5	29,6	11,7
Otro 12/	14,4	26,0	9,3	10,8	19,2	7,4	9,0	17,6	5,7	7,6	13,8	5,3	6,7	13,7	4,2
Condición de tenencia de la vivienda															
Total (%)	**100,0**	**100,0**	**100,0**	**100,0**	**100,0**	**100,0**	**100,0**	**100,0**	**100,0**	**100,0**	**100,0**	**100,0**	**100,0**	**100,0**	**100,0**
Alquilada	6,2	2,6	7,8	6,3	2,9	7,7	6,6	3,2	7,9	6,5	3,9	7,5	6,6	4,3	7,4
Propia 13/	79,0	84,4	76,6	78,5	83,1	76,6	77,9	83,2	75,9	77,8	81,8	76,3	76,6	79,4	75,6
Otra forma 14/	14,8	13,0	15,6	15,2	14,0	15,7	15,4	13,6	16,2	15,7	14,3	16,2	16,8	16,3	17,0

Continúa...

Sierra: Perfil de la pobreza, 2007 - 2017

B. Características de los hogares

Variables e Indicadores	2007			2008			2009			2010			2011			2012		
	Total	Pobre	No pobre	Total	Pobre	No pobre	Total	Pobre	No pobre	Total	Pobre	No pobre	Total	Pobre	No pobre	Total	Pobre	No pobre
Infraestructura física de la vivienda																		
Viviendas con piso de material noble (%) 15/	5,7	0,0	11,8	6,3	0,1	11,9	6,7	0,1	12,0	7,2	0,2	11,8	6,8	0,4	10,5	7,0	0,3	10,4
Viviendas con piso de madera (entablados) y otros (%)	9,9	6,0	14,1	9,8	5,8	13,5	9,4	5,0	12,9	9,4	4,9	12,4	9,6	4,2	12,7	9,9	5,6	12,1
Viviendas con piso de cemento (%)	25,5	10,9	41,4	26,4	8,7	42,2	26,6	9,0	41,0	28,0	9,5	40,3	29,2	10,0	40,2	30,0	10,9	39,7
Viviendas con piso de tierra (%)	58,9	83,0	32,7	57,4	85,4	32,4	57,3	85,9	34,1	55,5	85,4	35,5	54,5	85,4	36,6	53,1	83,1	37,9
Viviendas con paredes de material noble (%) 16/	23,9	7,4	41,8	25,4	5,5	43,1	24,8	6,0	40,0	25,7	5,3	39,3	25,9	5,8	37,5	26,8	5,9	37,4
Viviendas con paredes de adobe/tapia (%)	71,0	86,0	54,7	69,8	87,9	53,6	70,9	88,0	57,1	69,7	88,9	56,9	69,5	88,0	58,9	68,7	87,2	59,4
Viviendas con paredes de madera (%)	0,4	0,5	0,3	0,4	0,5	0,3	0,5	0,5	0,5	0,5	0,4	0,5	0,5	0,6	0,5	0,4	0,4	0,4
Viviendas con paredes de material precario (%) 17/	4,7	6,0	3,2	4,4	6,1	3,0	3,7	5,5	2,3	4,1	5,4	3,3	4,1	5,7	3,2	4,1	6,6	2,8
Viviendas con techo de concreto (%)	18,6	4,5	33,9	20,1	3,2	35,1	19,9	3,6	33,2	20,4	3,3	31,9	20,7	3,5	30,6	21,6	3,9	30,6
Viviendas con techo de teja, calamina (%)	68,8	77,5	59,5	67,5	78,3	57,8	69,0	79,6	60,4	69,3	79,9	62,3	69,7	80,1	63,7	69,6	80,4	64,1
Viviendas con techo de material precario (%) 18/	12,5	18,0	6,6	12,4	18,4	7,1	11,1	16,8	6,4	10,2	16,9	5,8	9,6	16,3	5,7	8,8	15,7	5,3
Número de perceptores de ingresos (%)	**100,0**	**100,0**	**100,0**	**100,0**	**100,0**	**100,0**	**100,0**	**100,0**	**100,0**	**100,0**	**100,0**	**100,0**	**100,0**	**100,0**	**100,0**	**100,0**	**100,0**	**100,0**
Con 1 perceptor	41,1	44,3	37,7	35,4	35,6	35,2	33,0	35,7	30,8	31,8	33,2	30,9	32,6	34,7	31,4	32,3	33,7	31,6
Con 2 perceptores	37,6	37,5	37,8	39,1	42,9	35,8	39,7	41,4	38,4	39,1	41,8	37,4	37,2	40,4	35,3	38,4	41,2	37,1
Con 3 y más perceptores	20,6	17,5	24,0	25,0	20,9	28,6	26,8	22,3	30,5	28,7	24,7	31,3	29,9	24,6	33,0	29,0	24,9	31,1
Sin perceptor de ingreso	0,7	0,8	0,5	0,5	0,5	0,4	0,5	0,6	0,3	0,4	0,3	0,4	0,3	0,3	0,3	0,2	0,2	0,3

Continúa...

Sierra: Perfil de la pobreza, 2007 - 2017

B. Características de los hogares

Conclusión.

Variables e Indicadores	Anual														
	2013			2014			2015			2016			2017		
	Total	Pobre	No pobre	Total	Pobre	No pobre	Total	Pobre	No pobre	Total	Pobre	No pobre	Total	Pobre	No pobre
Infraestructura física de la vivienda															
Viviendas con piso de material noble (%) 15/	7,1	0,3	10,1	7,2	0,3	10,0	7,3	0,3	10,0	7,3	0,2	9,8	7,9	0,6	10,5
Viviendas con piso de madera (entablados) y otros (%)	9,2	5,9	10,7	9,7	5,7	11,4	9,6	6,2	11,0	10,0	7,0	11,1	10,8	6,4	12,4
Viviendas con piso de cemento (%)	30,6	9,1	40,1	30,0	10,0	38,3	30,7	11,6	38,3	32,2	12,9	39,3	32,3	14,9	38,6
Viviendas con piso de tierra (%)	53,0	84,7	39,1	53,1	84,0	40,3	52,4	81,9	40,7	50,5	79,8	39,8	49,1	78,1	38,5
Viviendas con paredes de material noble (%) 16/	26,8	5,4	36,2	26,3	5,8	34,8	27,4	7,6	35,2	27,7	6,5	35,5	29,0	9,3	36,2
Viviendas con paredes de adobe/tapia (%)	69,0	88,6	60,4	69,1	88,0	61,3	68,4	87,0	61,0	68,0	88,0	60,7	66,9	84,9	60,4
Viviendas con paredes de madera (%)	0,5	0,6	0,5	0,7	0,6	0,8	0,8	0,6	0,8	0,8	0,7	0,9	0,8	0,7	0,9
Viviendas con paredes de material precario (%) 17/	3,7	5,4	3,0	3,8	5,6	3,1	3,5	4,8	3,0	3,5	4,8	3,0	3,2	5,0	2,5
Viviendas con techo de concreto (%)	21,3	3,2	29,3	20,5	3,2	27,7	20,7	3,5	27,6	21,0	3,5	27,4	22,5	5,8	28,6
Viviendas con techo de teja, calamina (%)	71,4	85,8	65,0	72,6	85,7	67,1	73,0	86,7	67,5	72,9	88,0	67,3	72,0	85,8	66,9
Viviendas con techo de material precario (%) 18/	7,3	11,1	5,7	6,9	11,0	5,2	6,3	9,7	4,9	6,1	8,5	5,3	5,5	8,4	4,5
Número de perceptores de ingresos (%)	**100,0**	**100,0**	**100,0**	**100,0**	**100,0**	**100,0**	**100,0**	**100,0**	**100,0**	**100,0**	**100,0**	**100,0**	**100,0**	**100,0**	**100,0**
Con 1 perceptor	30,9	30,9	30,9	31,1	29,1	32,0	31,4	27,5	33,0	32,6	26,9	34,7	33,6	29,8	35,1
Con 2 perceptores	38,7	41,8	37,3	39,1	43,9	37,1	42,4	49,8	39,4	42,8	50,6	40,0	43,4	50,2	40,9
Con 3 y más perceptores	30,1	26,8	31,5	29,5	26,6	30,7	26,0	22,5	27,4	24,3	22,5	25,0	22,8	19,9	23,9
Sin perceptor de ingreso	0,4	0,5	0,3	0,2	0,3	0,2	0,2	0,2	0,2	0,3	0,0	0,4	0,2	0,1	0,2

1/ Hogar unipersonal es aquel que está constituido por una sola persona.
2/ Hogares nucleares son aquellos conformados por el jefe(a) de hogar y su cónyuge con hijos o sin hijos o sólo jefe(a) con hijos(as).
3/ Hogares extendidos son aquellos hogares nucleares más otros parientes.
4/ Hogares compuestos son aquellos hogares nucleares o extendidos más otros no parientes (excluidos los trabajadores domésticos).
5/ Hogares sin núcleo, son aquellos conformados por jefe(a) sin cónyuge ni hijos, pero pueden haber otras relaciones de parentesco.
6/ Comprende red pública dentro de la vivienda y red pública fuera de la vivienda pero dentro del edificio. En el área rural además incluye pozo séptico.
7/ Se refiere al acceso a las tecnologías de información y comunicaciones.
8/ Incluye gas natural a partir del año 2007.
9/ Incluye GLP y gas natural.
10/ Además del gas (GLP y Natural) usan leña, carbón, electricidad y Kerosene.
11/ Incluye también ramas secas, tusa de maíz, etc.
12/ Son hogares que utilizán Carbón o kerosene o más de un combustible contaminante para cocinar los alimentos.
13/ Comprende a la vivienda propia totalmente pagada, propia por invasión, propia comprándola a plazos.
14/ Comprende a la vivienda cedida por el centro de trabajo, cedida por otro hogar o institución u otra forma de tenencia.
15/ Comprende a las viviendas con piso predominante de parquet o madera pulida, láminas asfálticas, vinilicos o similares, losetas, terrazos o similares.
16/ Comprende a las viviendas con material predominante en las paredes de ladrillo o bloque de cemento, piedra o sillar con cal o cemento.
17/ Viviendas con paredes que predominan material precario: quincha, piedra con barro, estera, otro material.
18/ Viviendas con techo de material precario: madera, caña o estera con torta de barro, estera, paja, hojas de palmera, otro material.

Fuente: Instituto Nacional de Estadística e Informática - Encuesta Nacional de Hogares.

Sierra urbana: Perfil de la pobreza, 2007 - 2017

A. Características de la población

Variables e Indicadores	2007			2008			2009			2010			2011			2012		
	Total	Pobre	No pobre	Total	Pobre	No pobre	Total	Pobre	No pobre	Total	Pobre	No pobre	Total	Pobre	No pobre	Total	Pobre	No pobre
Educación																		
Tasa de matrícula escolar																		
De 3 a 5 años de edad (%)	68,8	59,7	76,3	71,2	58,9	77,6	67,6	52,7	75,2	65,9	52,1	72,1	68,8	57,1	73,2	74,2	65,2	77,0
De 6 a 11 años de edad (%)	95,1	97,1	93,4	94,7	94,8	94,6	93,7	93,7	93,7	93,6	94,1	93,4	93,4	93,6	93,3	92,2	91,8	92,4
De 12 a 16 años de edad (%)	85,5	76,1	91,9	84,0	78,8	86,9	85,2	76,3	89,3	88,3	76,5	92,7	89,3	83,4	91,1	88,8	84,1	90,2
Tasa de asistencia escolar																		
Educación inicial (%) 1/	66,9	57,8	74,5	67,6	53,4	75,0	65,5	50,7	73,1	63,5	48,3	70,4	66,5	56,2	70,4	70,9	61,2	73,9
Educación primaria (%) 2/	95,1	97,0	93,4	94,3	94,3	94,3	93,6	93,6	93,6	93,1	93,3	93,0	93,4	93,6	93,3	91,9	90,5	92,4
Educación secundaria (%) 3/	85,5	76,1	91,9	84,0	78,8	86,9	85,2	76,3	89,3	88,3	76,5	92,7	89,3	83,4	91,1	88,3	82,6	90,1
Nivel de educación alcanzado (%) 4/																		
Primaria 5/	23,4	42,4	16,3	23,2	42,6	17,4	22,5	41,4	17,8	23,8	44,2	19,4	23,9	43,7	20,0	22,9	40,3	19,9
Secundaria	39,3	43,5	37,7	38,1	44,7	36,1	38,9	45,0	37,4	38,2	42,9	37,3	37,5	41,4	36,7	37,4	44,8	36,2
Superior 6/	37,3	14,1	46,0	38,7	12,7	46,5	38,7	13,6	44,8	38,0	12,9	43,4	38,6	14,9	43,2	39,7	14,9	43,9
Promedio de años de estudio (en años) 4/	**10,4**	**7,6**	**11,4**	**10,6**	**7,7**	**11,3**	**10,6**	**7,8**	**11,2**	**10,5**	**7,7**	**11,0**	**10,5**	**7,7**	**10,9**	**10,5**	**7,9**	**10,9**
Distribución % de la población, según años de estudio alcanzado 4/																		
Con menos de 3 años de estudio	14,9	31,4	9,0	14,7	31,4	9,9	13,7	29,4	9,9	14,8	31,1	11,3	15,2	31,1	12,2	14,1	30,2	11,3
Con 4 a 6 años de estudio	16,2	25,0	13,0	16,3	25,8	13,6	16,5	26,2	14,2	16,9	27,2	14,7	16,8	27,6	14,7	16,8	24,3	15,6
Con 7 a 11 años de estudio	31,4	31,3	31,4	29,9	31,1	29,5	31,3	32,6	31,0	30,6	29,5	30,8	30,0	28,5	30,2	30,2	31,3	30,0
Con 12 y más años de estudio	37,5	12,3	46,6	39,0	11,7	46,9	38,5	11,7	44,9	37,7	12,1	43,2	38,1	12,8	42,8	38,9	14,2	43,1
Acceso a la salud																		
Condición de tenencia de seguro de salud	**100,0**	**100,0**	**100,0**	**100,0**	**100,0**	**100,0**	**100,0**	**100,0**	**100,0**	**100,0**	**100,0**	**100,0**	**100,0**	**100,0**	**100,0**	**100,0**	**100,0**	**100,0**
Con seguro de salud (%)	42,8	34,0	47,0	51,6	48,9	52,6	57,2	61,1	56,1	**60,5**	**66,9**	**58,9**	**63,5**	**67,6**	**62,5**	**60,6**	**61,8**	**60,4**
Únicamente SIS	13,1	25,7	7,3	21,6	42,6	13,9	25,7	53,5	17,3	29,4	60,0	21,2	30,7	59,2	24,2	26,2	53,7	20,6
Únicamente EsSalud	25,7	7,7	34,2	25,4	5,6	32,6	27,0	7,0	33,1	27,0	5,9	32,6	28,5	7,4	33,4	30,5	7,6	35,1
Con SIS y EsSalud	0,1	0,0	0,2	0,2	0,1	0,2	0,1	0,3	0,1	0,1	0,2	0,1	0,4	0,0	0,4	0,1	0,0	0,1
Con otros seguros de salud 7/	3,9	0,6	5,4	4,5	0,5	5,9	4,4	0,4	5,6	4,1	0,7	5,0	3,9	1,0	4,6	3,9	0,5	4,6
Sin seguro de salud (%)	**57,2**	**66,0**	**53,0**	**48,4**	**51,1**	**47,4**	**42,8**	**38,9**	**43,9**	**39,5**	**33,1**	**41,1**	**36,5**	**32,4**	**37,5**	**39,4**	**38,2**	**39,6**

Continúa...

Sierra urbana: Perfil de la pobreza, 2007 - 2017

A. Características de la población

Variables e Indicadores	2013			2014			2015			2016			2017		
	Total	Pobre	No pobre	Total	Pobre	No pobre	Total	Pobre	No pobre	Total	Pobre	No pobre	Total	Pobre	No pobre
Educación															
Tasa de matrícula escolar															
De 3 a 5 años de edad (%)	80,6	75,3	82,3	75,7	66,3	79,4	81,4	68,3	85,6	78,3	76,4	78,8	83,7	82,4	84,2
De 6 a 11 años de edad (%)	91,0	91,2	90,9	92,1	92,0	92,1	90,6	91,2	90,3	92,8	95,4	92,0	90,4	90,8	90,3
De 12 a 16 años de edad (%)	89,8	87,8	90,4	88,4	80,8	90,9	90,1	86,9	91,0	90,2	85,0	91,8	89,6	88,4	89,9
Tasa de asistencia escolar															
Educación inicial (%) 1/	77,8	68,4	80,9	73,0	64,8	76,3	79,8	66,6	84,0	76,5	74,9	76,9	82,8	81,7	83,3
Educación primaria (%) 2/	90,9	90,8	90,9	91,9	91,8	91,9	90,5	91,2	90,2	92,7	94,8	92,0	90,6	91,3	90,4
Educación secundaria (%) 3/	89,2	87,7	89,7	87,5	79,9	90,0	89,6	84,9	90,9	90,2	84,8	91,8	89,3	88,4	89,5
Nivel de educación alcanzado (%) 4/															
Primaria 5/	23,6	45,5	20,2	25,0	46,0	21,3	25,0	46,1	21,5	25,3	46,1	21,8	25,5	44,8	22,4
Secundaria	37,6	42,5	36,9	38,1	41,7	37,5	39,1	42,8	38,5	38,4	43,6	37,5	38,6	43,9	37,7
Superior 6/	38,7	12,0	43,0	36,8	12,3	41,2	35,9	11,1	40,0	36,3	10,3	40,7	35,9	11,4	39,9
Promedio de años de estudio (en años) 4/	**10,4**	**7,4**	**10,8**	**10,2**	**7,4**	**10,6**	**10,2**	**7,3**	**10,6**	**10,1**	**7,4**	**10,6**	**10,5**	**8,4**	**10,8**
Distribución % de la población, según años de estudio alcanzado 4/															
Con menos de 3 años de estudio	15,3	34,9	12,2	16,8	36,3	13,4	17,0	34,9	14,0	16,1	33,4	13,3	12,2	25,3	10,0
Con 4 a 6 años de estudio	16,7	26,0	15,3	16,8	26,0	15,3	16,2	24,2	14,8	17,6	27,8	15,9	13,2	19,4	12,3
Con 7 a 11 años de estudio	30,9	28,0	31,3	31,4	27,5	32,1	33,0	31,7	33,2	32,6	31,1	32,8	38,6	43,9	37,8
Con 12 y más años de estudio	37,0	11,1	41,2	35,0	10,2	39,2	33,8	9,1	38,0	33,7	7,6	38,0	36,0	11,4	39,9
Acceso a la salud															
Condición de tenencia de seguro de salud	**100,0**	**100,0**	**100,0**	**100,0**	**100,0**	**100,0**	**100,0**	**100,0**	**100,0**	**100,0**	**100,0**	**100,0**	**100,0**	**100,0**	**100,0**
Con seguro de salud (%)	**63,3**	**73,8**	**61,3**	**65,1**	**75,0**	**63,0**	**69,9**	**78,2**	**68,3**	**72,4**	**80,9**	**70,7**	**73,3**	**82,0**	**71,6**
Únicamente SIS	30,4	66,7	23,4	34,4	70,0	26,8	39,7	72,6	33,1	42,8	75,6	36,1	44,6	77,1	38,3
Únicamente EsSalud	28,7	6,6	33,0	27,3	4,2	32,2	26,7	5,1	31,0	26,0	4,9	30,3	25,3	4,7	29,3
Con SIS y EsSalud	0,0	0,0	0,0	0,0	0,1	0,0	0,0	0,0	0,0	0,0	0,0	0,0	0,0	0,0	0,0
Con otros seguros de salud 7/	4,2	0,6	4,9	3,4	0,6	4,0	3,5	0,5	4,1	3,6	0,4	4,2	3,4	0,3	4,0
Sin seguro de salud (%)	**36,7**	**26,2**	**38,7**	**34,9**	**25,0**	**37,0**	**30,1**	**21,8**	**31,7**	**27,6**	**19,1**	**29,3**	**26,7**	**18,0**	**28,4**

Continúa...

Sierra urbana: Perfil de la pobreza, 2007 - 2017

A. Características de la población

Variables e Indicadores	2007			2008			2009			2010			2011			2012		
	Total	Pobre	No pobre	Total	Pobre	No pobre	Total	Pobre	No pobre	Total	Pobre	No pobre	Total	Pobre	No pobre	Total	Pobre	No pobre
Lugar de consulta																		
Sector Público	22,6	18,7	24,3	22,3	19,9	23,1	22,0	20,6	22,4	22,5	20,9	22,9	21,0	19,5	21,4	22,4	18,9	23,1
Sector Privado	6,4	2,2	8,3	7,1	2,4	8,7	7,8	1,9	9,5	6,5	1,5	7,8	6,1	1,9	7,0	8,2	2,2	9,4
Otros 8/	17,6	15,2	18,6	21,2	17,9	22,3	19,2	17,1	19,9	20,4	16,9	21,3	21,8	18,1	22,6	22,9	20,5	23,4
No buscó atención	54,1	64,0	49,7	50,5	60,1	47,1	51,6	59,9	49,2	51,8	61,3	49,3	46,6	53,0	45,2	42,7	49,4	41,3
Participación en la actividad económica 9/																		
Condición de actividad (%)	**100,0**	**100,0**	**100,0**	**100,0**	**100,0**	**100,0**	**100,0**	**100,0**	**100,0**	**100,0**	**100,0**	**100,0**	**100,0**	**100,0**	**100,0**	**100,0**	**100,0**	**100,0**
PEA	71,0	72,5	70,4	71,0	73,5	70,2	71,6	71,4	71,7	71,7	73,9	71,2	72,3	72,1	72,3	70,2	70,5	70,2
No PEA	29,0	27,5	29,6	29,0	26,5	29,8	28,4	28,6	28,3	28,3	26,1	28,8	27,7	27,9	27,7	29,8	29,5	29,8
Categoría de ocupación (%)	**100,0**	**100,0**	**100,0**	**100,0**	**100,0**	**100,0**	**100,0**	**100,0**	**100,0**	**100,0**	**100,0**	**100,0**	**100,0**	**100,0**	**100,0**	**100,0**	**100,0**	**100,0**
Patrono / empleador	6,6	3,2	7,9	6,1	3,4	7,0	6,2	3,6	6,9	6,7	3,6	7,4	6,3	3,7	6,8	5,7	2,8	6,2
Asalariados 10/	44,0	31,3	48,9	44,6	27,9	49,9	45,0	32,7	48,1	44,9	32,1	47,7	45,5	31,6	48,3	47,1	32,3	49,6
Trabajador independiente	35,7	45,7	31,9	36,5	50,6	32,1	35,3	45,0	32,9	36,2	46,9	33,8	36,1	45,5	34,3	36,1	48,5	34,0
Trabajador familiar no remunerado 11/	11,8	16,4	10,0	11,0	16,0	9,4	11,5	16,4	10,2	10,6	15,8	9,4	10,6	18,1	9,1	9,6	14,6	8,8
Trabajador del hogar	1,8	3,4	1,3	1,8	2,2	1,7	2,0	2,4	1,9	1,7	1,6	1,7	1,5	1,1	1,6	1,5	1,7	1,5
Sector económico (%)	**100,0**	**100,0**	**100,0**	**100,0**	**100,0**	**100,0**	**100,0**	**100,0**	**100,0**	**100,0**	**100,0**	**100,0**	**100,0**	**100,0**	**100,0**	**100,0**	**100,0**	**100,0**
Primario (%) 12/	16,5	28,7	11,8	16,0	33,5	10,5	15,7	31,6	11,8	16,5	36,1	12,0	17,0	33,0	13,8	15,2	33,3	12,1
Secundario (%) 13/	15,6	19,7	14,0	15,8	17,7	15,2	15,6	18,6	14,9	16,3	18,1	15,8	16,8	20,8	16,0	16,6	19,2	16,1
Terciario (%) 14/	67,9	51,6	74,2	68,2	48,7	74,3	68,6	49,8	73,3	67,3	45,8	72,2	66,3	46,2	70,2	68,2	47,5	71,8
Estructura del mercado de Trabajo	**100,0**	**100,0**	**100,0**	**100,0**	**100,0**	**100,0**	**100,0**	**100,0**	**100,0**	**100,0**	**100,0**	**100,0**	**100,0**	**100,0**	**100,0**	**100,0**	**100,0**	**100,0**
Sector Público	16,1	5,9	20,1	15,6	5,1	19,0	16,3	7,0	18,6	15,6	7,3	17,5	15,4	6,4	17,2	16,8	6,3	18,6
Micro Empresa de 2 a 9 trabajadores	21,5	23,0	20,9	20,1	20,5	19,9	21,0	23,5	20,4	21,1	22,3	20,9	21,3	23,6	20,8	20,5	22,8	20,1
Pequeña Empresa de 10 a 49 trabajadores	6,3	3,9	7,2	7,1	4,1	8,0	7,1	5,0	7,6	6,5	4,3	7,0	6,9	4,0	7,5	7,1	5,0	7,4
Mediana y Grande de 50 a más trabajadores	7,1	2,5	8,8	8,4	2,4	10,3	7,4	1,9	8,7	8,3	2,3	9,7	8,4	2,0	9,7	8,1	1,6	9,3
Independientes	35,9	45,7	32,1	36,6	50,6	32,2	35,6	45,1	33,3	36,4	46,9	34,0	36,4	45,5	34,6	36,6	48,7	34,5
Trabajador familiar no remunerado 11/	11,2	15,6	9,5	10,4	15,2	8,9	10,6	15,1	9,5	10,3	15,2	9,2	10,1	17,3	8,7	9,3	13,9	8,6
Trabajador del hogar	1,9	3,4	1,3	1,8	2,2	1,7	2,0	2,4	1,9	1,7	1,6	1,7	1,5	1,1	1,6	1,6	1,7	1,5

Continúa...

Sierra urbana: Perfil de la pobreza, 2007 - 2017

A. Características de la población

Variables e Indicadores	2013			2014			2015			2016			2017		
	Total	Pobre	No pobre	Total	Pobre	No pobre	Total	Pobre	No pobre	Total	Pobre	No pobre	Total	Pobre	No pobre
Lugar de consulta															
Sector Público	24,2	26,5	23,8	20,3	21,6	20,1	23,7	24,1	23,7	24,0	26,1	23,5	23,0	23,6	22,9
Sector Privado	8,1	2,4	9,2	6,8	1,3	8,0	6,2	1,8	7,0	6,1	1,9	7,0	5,6	1,2	6,4
Otros 8/	24,0	21,2	24,6	22,3	15,3	23,8	25,0	19,4	26,1	26,5	20,2	27,7	25,9	20,7	26,9
No buscó atención	44,9	50,6	43,8	43,8	50,3	42,4	46,4	55,3	44,6	44,7	52,3	43,2	46,7	55,4	45,0
Participación en la actividad económica 9/															
Condición de actividad (%)	**100,0**	**100,0**	**100,0**	**100,0**	**100,0**	**100,0**	**100,0**	**100,0**	**100,0**	**100,0**	**100,0**	**100,0**	**100,0**	**100,0**	**100,0**
PEA	72,0	73,0	71,9	71,8	70,2	72,1	70,8	69,8	70,9	71,0	67,7	71,5	71,0	68,5	71,4
No PEA	28,0	27,0	28,1	28,2	29,8	27,9	29,2	30,2	29,1	29,0	32,3	28,5	29,0	31,5	28,6
Categoría de ocupación (%)	**100,0**	**100,0**	**100,0**	**100,0**	**100,0**	**100,0**	**100,0**	**100,0**	**100,0**	**100,0**	**100,0**	**100,0**	**100,0**	**100,0**	**100,0**
Patrono / empleador	5,4	2,3	5,9	4,8	2,2	5,2	4,4	2,0	4,8	4,9	2,5	5,3	4,1	0,9	4,7
Asalariados 10/	47,1	33,1	49,5	45,9	32,0	48,3	45,7	32,0	47,9	46,2	32,9	48,3	45,3	30,6	47,5
Trabajador independiente	36,4	48,3	34,4	37,3	46,0	35,8	38,3	45,6	37,1	36,8	45,0	35,4	39,5	50,6	37,7
Trabajador familiar no remunerado 11/	9,4	14,7	8,5	10,5	17,9	9,2	10,1	18,5	8,7	10,8	18,7	9,5	9,4	16,8	8,3
Trabajador del hogar	1,6	1,7	1,6	1,6	1,8	1,5	1,6	1,9	1,5	1,4	0,9	1,5	1,7	1,1	1,8
Sector económico (%)	**100,0**	**100,0**	**100,0**	**100,0**	**100,0**	**100,0**	**100,0**	**100,0**	**100,0**	**100,0**	**100,0**	**100,0**	**100,0**	**100,0**	**100,0**
Primario (%) 12/	16,3	36,4	13,0	18,2	38,1	14,7	20,6	44,1	16,7	21,0	45,4	17,0	20,3	40,8	17,1
Secundario (%) 13/	17,4	18,1	17,3	16,8	17,9	16,6	15,7	16,6	15,5	15,4	19,7	14,7	15,1	16,7	14,9
Terciario (%) 14/	66,3	45,4	69,7	65,0	44,0	68,7	63,8	39,3	67,8	63,6	34,9	68,3	64,5	42,5	67,9
Estructura del mercado de Trabajo	**100,0**	**100,0**	**100,0**	**100,0**	**100,0**	**100,0**	**100,0**	**100,0**	**100,0**	**100,0**	**100,0**	**100,0**	**100,0**	**100,0**	**100,0**
Sector Público	15,0	6,0	16,5	13,9	4,8	15,5	13,9	5,8	15,2	15,3	4,5	17,1	14,0	4,6	15,4
Micro Empresa de 2 a 9 trabajadores	21,0	23,2	20,7	21,2	23,4	20,8	21,5	23,3	21,3	21,7	25,3	21,1	22,0	20,9	22,1
Pequeña Empresa de 10 a 49 trabajadores	7,3	4,4	7,8	6,6	3,9	7,1	6,2	3,4	6,7	6,3	4,4	6,6	5,6	3,8	5,9
Mediana y Grande de 50 a más trabajadores	8,9	2,2	10,1	8,9	2,3	10,0	7,9	1,7	8,9	7,4	1,5	8,4	7,6	2,8	8,3
Independientes	36,8	48,4	34,9	37,7	46,2	36,2	38,8	45,7	37,7	37,2	45,1	35,9	39,9	50,8	38,3
Trabajador familiar no remunerado 11/	9,2	14,1	8,4	10,2	17,7	8,8	10,1	18,2	8,7	10,7	18,3	9,4	9,3	16,0	8,2
Trabajador del hogar	1,7	1,7	1,7	1,6	1,8	1,6	1,6	1,9	1,5	1,4	0,9	1,5	1,7	1,1	1,8

Continúa...

Sierra urbana: Perfil de la pobreza, 2007 - 2017

A. Características de la población

Variables e Indicadores	2007			2008			2009			2010			2011			2012		
	Total	Pobre	No pobre	Total	Pobre	No pobre	Total	Pobre	No pobre	Total	Pobre	No pobre	Total	Pobre	No pobre	Total	Pobre	No pobre
Tamaño de empresa (%)	**100,0**	**100,0**	**100,0**	**100,0**	**100,0**	**100,0**	**100,0**	**100,0**	**100,0**	**100,0**	**100,0**	**100,0**	**100,0**	**100,0**	**100,0**	**100,0**	**100,0**	**100,0**
De 1 a 5 trabajadores	64,5	80,7	58,3	63,5	82,9	57,4	63,1	79,7	59,0	63,9	78,5	60,6	64,0	81,4	60,6	62,4	82,1	59,1
De 6 a 10 trabajadores	6,8	7,7	6,5	6,3	6,9	6,1	6,4	6,8	6,3	6,4	8,3	6,0	6,2	7,1	6,0	6,0	5,7	6,0
De 11 a 50 trabajadores	5,5	3,5	6,2	6,3	2,8	7,4	6,4	4,6	6,9	5,8	3,7	6,3	5,9	3,1	6,5	6,2	4,2	6,6
De 51 y más trabajadores	22,1	8,1	27,5	23,1	7,4	28,0	23,0	8,9	26,5	22,8	9,3	25,9	23,0	8,2	25,9	24,4	7,9	27,2
No especificado	1,1	0,0	1,5	0,8	0,0	1,0	1,1	0,0	1,3	1,1	0,2	1,3	0,9	0,1	1,0	1,0	0,0	1,1
Condición de acceso a sistema de pensiones 15/	**100,0**	**100,0**	**100,0**	**100,0**	**100,0**	**100,0**	**100,0**	**100,0**	**100,0**	**100,0**	**100,0**	**100,0**	**100,0**	**100,0**	**100,0**	**100,0**	**100,0**	**100,0**
Con acceso a sistema de pensiones (%)	**29,2**	**9,5**	**36,8**	**30,2**	**9,5**	**36,7**	**32,3**	**11,6**	**37,4**	**32,9**	**11,3**	**37,8**	**33,2**	**12,4**	**37,3**	**34,8**	**12,7**	**38,6**
Sistema Privado de Pensiones (AFP)	17,9	6,2	22,5	17,3	5,7	21,0	18,6	8,0	21,2	18,7	6,4	21,5	18,3	5,8	20,8	20,0	7,4	22,2
Sistema Nacional de Pensiones Ley 19990	8,0	2,8	10,0	9,2	3,2	11,1	10,5	2,7	12,5	11,4	4,6	12,9	12,4	5,9	13,6	12,1	4,8	13,4
Sistema Nacional de Pensiones Ley 20530	1,8	0,2	2,5	2,1	0,5	2,7	1,9	0,7	2,2	1,8	0,1	2,2	1,5	0,5	1,7	1,4	0,2	1,7
Cuenta con al menos dos pensiones	0,2	0,0	0,3	0,2	0,0	0,3	0,1	0,0	0,2	0,1	0,0	0,1	0,1	0,0	0,1	0,2	0,0	0,2
Otro	1,1	0,2	1,5	1,2	0,1	1,6	1,2	0,2	1,4	0,9	0,1	1,1	0,9	0,1	1,0	1,0	0,3	1,2
No tiene Sistema de Pensiones (%)	**70,8**	**90,5**	**63,2**	**69,8**	**90,5**	**63,3**	**67,7**	**88,4**	**62,6**	**67,1**	**88,7**	**62,2**	**66,8**	**87,6**	**62,7**	**65,2**	**87,3**	**61,4**

Continúa...

Sierra urbana: Perfil de la pobreza, 2007 - 2017

A. Características de la población

Conclusión.

Variables e Indicadores	2013			2014			2015			2016			2017		
	Total	Pobre	No pobre	Total	Pobre	No pobre	Total	Pobre	No pobre	Total	Pobre	No pobre	Total	Pobre	No pobre
Tamaño de empresa (%)	**100,0**	**100,0**	**100,0**	**100,0**	**100,0**	**100,0**	**100,0**	**100,0**	**100,0**	**100,0**	**100,0**	**100,0**	**100,0**	**100,0**	**100,0**
De 1 a 5 trabajadores	63,6	82,0	60,6	65,3	82,8	62,3	66,6	83,7	63,7	65,9	84,7	62,8	68,1	84,6	65,5
De 6 a 10 trabajadores	5,3	5,8	5,3	5,8	7,0	5,6	5,7	5,9	5,7	5,4	5,2	5,5	5,0	4,8	5,0
De 11 a 50 trabajadores	6,9	4,3	7,3	6,0	3,1	6,5	5,6	3,0	6,1	5,7	4,0	6,0	5,2	3,3	5,5
De 51 y más trabajadores	23,1	7,8	25,6	21,6	7,0	24,2	21,0	7,3	23,2	22,1	6,1	24,7	20,6	7,1	22,6
No especificado	1,1	0,1	1,2	1,2	0,1	1,4	1,1	0,1	1,2	0,9	0,1	1,0	1,2	0,2	1,4
Condición de acceso a sistema de pensiones 15/	**100,0**	**100,0**	**100,0**	**100,0**	**100,0**	**100,0**	**100,0**	**100,0**	**100,0**	**100,0**	**100,0**	**100,0**	**100,0**	**100,0**	**100,0**
Con acceso a sistema de pensiones (%)	**34,4**	**10,7**	**38,3**	**34,0**	**10,6**	**38,2**	**34,0**	**11,4**	**37,7**	**34,8**	**12,3**	**38,5**	**33,8**	**12,2**	**37,1**
Sistema Privado de Pensiones (AFP)	19,7	7,2	21,7	20,0	7,4	22,2	19,9	6,7	22,1	20,3	8,4	22,2	19,2	7,3	21,1
Sistema Nacional de Pensiones Ley 19990	12,2	3,0	13,7	12,0	2,9	13,7	12,1	3,8	13,5	12,2	3,4	13,7	12,7	4,3	14,0
Sistema Nacional de Pensiones Ley 20530	1,3	0,3	1,5	1,0	0,2	1,2	1,1	0,4	1,2	1,1	0,3	1,3	0,8	0,2	0,9
Cuenta con al menos dos pensiones	0,0	0,0	0,0	0,0	0,0	0,0	0,0	0,0	0,1	0,1	0,2	0,1	0,1	0,0	0,1
Otro	1,2	0,2	1,3	1,0	0,1	1,1	0,9	0,5	0,9	1,0	0,1	1,2	1,0	0,4	1,1
No tiene Sistema de Pensiones (%)	**65,6**	**89,3**	**61,7**	**66,0**	**89,4**	**61,8**	**66,0**	**88,6**	**62,3**	**65,2**	**87,7**	**61,5**	**66,2**	**87,8**	**62,9**

Nota: Serie actualizada con estimaciones ajustadas a las proyecciones de población (sin ajuste por grupos de edad).
1/ Se refiere a la asistencia a educación inicial de la población de 3 a 5 años de edad.
2/ Se refiere a la asistencia a algún grado de educación primaria de la población de 6 a 11 años de edad.
3/ Se refiere a la asistencia a algún año de educación secundaria de la población de 12 a 16 años de edad.
4/ Población de 15 y más años de edad.
5/ Incluye a los que tienen inicial o no tienen nivel de educación alguno.
6/ Incluye superior no universitaria, superior universitaria y Post grado.
7/ Comprende seguro privado de salud, seguro de las Fuerzas Armadas y Policiales,seguro universitario, seguro escolar privado, etc.
8/ Incluye Farmacia o botica, su domicilio, casa de huesero, curandero.
9/ Población de 14 y más años de edad.
10/ Comprende empleados y obreros.
11/ Incluye también a los trabajadores no remunerados de otros hogares y a practicantes sin remuneración.
12/ Comprende agricultura, pesca y explotación de minas y cantera.
13/ Comprende manufactura y construcción.
14/ Comprende servicios.
15/ Comprende PEA ocupada o desocupada.
Fuente: Instituto Nacional de Estadística e Informática - Encuesta Nacional de Hogares.

Sierra urbana: Perfil de la pobreza, 2007 - 2017

B. Características de los hogares

Variables e Indicadores	2007			2008			2009			2010			2011			2012		
	Total	Pobre	No pobre	Total	Pobre	No pobre	Total	Pobre	No pobre	Total	Pobre	No pobre	Total	Pobre	No pobre	Total	Pobre	No pobre
Jefatura de hogar																		
Total (%)	**100,0**	**100,0**	**100,0**	**100,0**	**100,0**	**100,0**	**100,0**	**100,0**	**100,0**	**100,0**	**100,0**	**100,0**	**100,0**	**100,0**	**100,0**	**100,0**	**100,0**	**100,0**
Hombre	75,1	74,4	75,3	74,5	74,0	74,6	73,9	72,4	74,3	72,2	73,4	71,9	72,7	72,1	72,8	72,3	72,3	72,3
Mujer	24,9	25,6	24,7	25,5	26,0	25,4	26,1	27,6	25,7	27,8	26,6	28,1	27,3	27,9	27,2	27,7	27,7	27,7
Edad promedio del jefe(a) de hogar (en años)	**48,1**	**47,2**	**48,4**	**48,4**	**48,1**	**48,5**	**49,1**	**48,0**	**49,4**	**49,8**	**49,6**	**49,9**	**50,9**	**51,3**	**50,8**	**51,3**	**51,3**	**51,3**
Composición parental de los hogares																		
Hogares con Jefa mujer (%)	**100,0**	**100,0**	**100,0**	**100,0**	**100,0**	**100,0**	**100,0**	**100,0**	**100,0**	**100,0**	**100,0**	**100,0**	**100,0**	**100,0**	**100,0**	**100,0**	**100,0**	**100,0**
Con hijos u otros parientes	63,5	62,6	63,8	65,2	68,8	64,2	63,1	62,9	63,1	60,6	63,4	60,1	60,5	64,3	59,8	55,6	56,8	55,4
Con cónyuge y con hijos	7,8	11,7	6,4	6,0	9,1	5,1	9,9	10,0	9,9	9,8	9,0	9,9	9,5	7,0	10,0	10,5	13,7	9,9
Con cónyuge y sin hijos	1,2	2,3	0,8	1,6	0,7	1,9	2,1	2,3	2,0	1,7	2,3	1,6	2,4	3,7	2,1	2,3	2,4	2,2
Sin cónyuge ni hijos	27,5	23,4	29,1	27,2	21,5	28,8	24,9	24,8	24,9	27,9	25,2	28,4	27,5	24,9	28,1	31,7	27,1	32,4
Hogares con Jefe hombre (%)	**100,0**	**100,0**	**100,0**	**100,0**	**100,0**	**100,0**	**100,0**	**100,0**	**100,0**	**100,0**	**100,0**	**100,0**	**100,0**	**100,0**	**100,0**	**100,0**	**100,0**	**100,0**
Con hijos u otros parientes	4,0	3,3	4,3	4,3	2,6	4,8	3,1	1,7	3,5	4,0	1,7	4,5	4,0	2,3	4,3	3,5	2,8	3,6
Con cónyuge y con hijos	75,7	85,8	72,2	73,1	83,3	70,2	76,1	85,7	73,8	74,5	82,3	72,7	73,0	78,7	71,9	72,4	76,7	71,6
Con cónyuge y sin hijos	7,6	6,4	8,1	8,2	6,5	8,7	9,2	7,2	9,7	10,6	10,7	10,5	11,1	13,6	10,6	12,3	13,7	12,1
Sin cónyuge ni hijos	12,6	4,5	15,5	14,4	7,7	16,3	11,6	5,4	13,0	11,0	5,3	12,2	11,9	5,4	13,2	11,8	6,9	12,7
Estructura demográfica de los hogares																		
Total (%)	**100,0**	**100,0**	**100,0**	**100,0**	**100,0**	**100,0**	**100,0**	**100,0**	**100,0**	**100,0**	**100,0**	**100,0**	**100,0**	**100,0**	**100,0**	**100,0**	**100,0**	**100,0**
Con miembros menores de 18 años de edad	**67,3**	**82,7**	**61,8**	**64,2**	**79,0**	**60,0**	**65,8**	**81,3**	**62,0**	**63,2**	**77,9**	**60,0**	**61,7**	**74,3**	**59,2**	**58,7**	**74,4**	**56,1**
Con al menos un(a) niño(a) menor de 12 años	29,2	32,6	28,0	27,2	29,0	26,7	26,7	28,2	26,3	26,6	29,4	26,0	25,5	27,2	25,2	22,8	26,5	22,1
Con al menos un(a) adolescente de 12 a 17 años	14,8	10,1	16,4	15,1	12,9	15,8	15,4	11,3	16,4	14,8	9,6	15,9	15,5	11,1	16,3	15,8	12,2	16,4
Con al menos un(a) niño(a) y al menos un(a) adolescente	23,4	40,0	17,5	21,9	37,2	17,5	23,7	41,8	19,3	21,8	38,9	18,1	20,6	36,0	17,7	20,2	35,8	17,6
Sin ningún miembro menor de 18 años de edad	**32,7**	**17,3**	**38,2**	**35,8**	**21,0**	**40,0**	**34,2**	**18,7**	**38,0**	**36,8**	**22,1**	**40,0**	**38,3**	**25,7**	**40,8**	**41,3**	**25,6**	**43,9**
Promedio de miembros del hogar (Nº de personas)	**4,0**	**4,8**	**3,7**	**3,9**	**4,6**	**3,7**	**4,0**	**4,7**	**3,8**	**3,8**	**4,6**	**3,7**	**3,8**	**4,4**	**3,7**	**3,7**	**4,4**	**3,6**

Continúa...

Sierra urbana: Perfil de la pobreza, 2007 - 2017

B. Características de los hogares

Variables e Indicadores	2013			2014			2015			2016			2017		
	Total	Pobre	No pobre	Total	Pobre	No pobre	Total	Pobre	No pobre	Total	Pobre	No pobre	Total	Pobre	No pobre
Jefatura de hogar															
Total (%)	**100,0**	**100,0**	**100,0**	**100,0**	**100,0**	**100,0**	**100,0**	**100,0**	**100,0**	**100,0**	**100,0**	**100,0**	**100,0**	**100,0**	**100,0**
Hombre	70,2	71,9	69,9	68,8	70,5	68,5	70,0	69,3	70,2	71,4	74,8	70,8	68,6	72,5	68,0
Mujer	29,8	28,1	30,1	31,2	29,5	31,5	30,0	30,7	29,8	28,6	25,2	29,2	31,4	27,5	32,0
Edad promedio del jefe(a) de hogar (en años)	**51,6**	**52,8**	**51,4**	**52,1**	**51,7**	**52,2**	**50,7**	**50,9**	**50,7**	**51,2**	**50,9**	**51,2**	**51,8**	**50,7**	**52,0**
Composición parental de los hogares															
Hogares con Jefa mujer (%)	**100,0**	**100,0**	**100,0**	**100,0**	**100,0**	**100,0**	**100,0**	**100,0**	**100,0**	**100,0**	**100,0**	**100,0**	**100,0**	**100,0**	**100,0**
Con hijos u otros parientes	60,0	58,3	60,3	56,5	59,4	56,1	54,4	58,4	53,7	54,5	52,5	54,7	51,8	52,8	51,6
Con cónyuge y con hijos	10,8	11,2	10,8	10,1	11,1	10,0	11,9	13,8	11,6	12,0	15,3	11,5	12,0	15,7	11,5
Con cónyuge y sin hijos	2,0	1,8	2,1	2,8	2,1	2,9	2,0	1,0	2,2	2,4	5,1	2,0	2,7	2,7	2,7
Sin cónyuge ni hijos	27,1	28,7	26,8	30,5	27,4	31,0	31,7	26,8	32,6	31,2	27,1	31,7	33,5	28,8	34,2
Hogares con Jefe hombre (%)	**100,0**	**100,0**	**100,0**	**100,0**	**100,0**	**100,0**	**100,0**	**100,0**	**100,0**	**100,0**	**100,0**	**100,0**	**100,0**	**100,0**	**100,0**
Con hijos u otros parientes	3,8	2,9	3,9	5,0	2,8	5,3	3,7	2,2	4,0	3,8	1,8	4,2	4,3	1,1	4,8
Con cónyuge y con hijos	74,3	79,6	73,4	73,6	79,7	72,5	74,1	77,5	73,5	71,1	78,6	69,8	68,8	77,7	67,3
Con cónyuge y sin hijos	11,5	12,9	11,3	11,6	14,0	11,2	12,1	16,8	11,3	14,3	16,2	14,0	15,2	17,6	14,8
Sin cónyuge ni hijos	10,4	4,7	11,4	9,8	3,5	11,0	10,0	3,4	11,2	10,8	3,4	12,0	11,7	3,6	13,1
Estructura demográfica de los hogares															
Total (%)	**100,0**	**100,0**	**100,0**	**100,0**	**100,0**	**100,0**	**100,0**	**100,0**	**100,0**	**100,0**	**100,0**	**100,0**	**100,0**	**100,0**	**100,0**
Con miembros menores de 18 años de edad	**59,0**	**71,2**	**57,1**	**59,5**	**73,7**	**57,0**	**59,2**	**71,6**	**57,0**	**58,0**	**72,9**	**55,6**	**54,8**	**69,3**	**52,5**
Con al menos un(a) niño(a) menor de 12 años	24,5	22,5	24,9	24,2	24,3	24,1	26,8	30,7	26,2	25,9	25,7	25,9	25,1	28,8	24,5
Con al menos un(a) adolescente de 12 a 17 años	14,8	11,2	15,4	15,6	12,4	16,1	14,0	9,7	14,8	13,8	13,0	14,0	13,7	8,8	14,4
Con al menos un(a) niño(a) y al menos un(a) adolescente	19,7	37,5	16,8	19,8	36,9	16,8	18,3	31,3	16,1	18,3	34,2	15,8	16,1	31,6	13,6
Sin ningún miembro menor de 18 años de edad	**41,0**	**28,8**	**42,9**	**40,5**	**26,3**	**43,0**	**40,8**	**28,4**	**43,0**	**42,0**	**27,1**	**44,4**	**45,2**	**30,7**	**47,5**
Promedio de miembros del hogar (Nº de personas)	**3,8**	**4,4**	**3,7**	**3,7**	**4,4**	**3,6**	**3,6**	**4,0**	**3,5**	**3,6**	**4,3**	**3,4**	**3,4**	**4,1**	**3,3**

Continúa...

Sierra urbana: Perfil de la pobreza, 2007 - 2017

B. Características de los hogares

Variables e Indicadores	2007			2008			2009			2010			2011			2012		
	Total	Pobre	No pobre	Total	Pobre	No pobre	Total	Pobre	No pobre	Total	Pobre	No pobre	Total	Pobre	No pobre	Total	Pobre	No pobre
Tipos de hogar																		
Total (%)	**100,0**	**100,0**	**100,0**	**100,0**	**100,0**	**100,0**	**100,0**	**100,0**	**100,0**	**100,0**	**100,0**	**100,0**	**100,0**	**100,0**	**100,0**	**100,0**	**100,0**	**100,0**
Unipersonal 1/	12,2	7,2	14,0	12,1	6,9	13,6	10,8	6,5	11,9	11,5	7,9	12,3	12,6	8,5	13,3	13,2	9,8	13,7
Nuclear 2/	61,2	64,1	60,2	61,1	62,5	60,7	63,0	62,7	63,0	63,4	66,2	62,8	62,8	64,3	62,5	62,0	61,3	62,1
Extendido 3/	18,6	23,4	16,9	18,3	22,8	17,1	19,4	24,3	18,2	18,1	20,0	17,7	18,9	23,3	18,0	18,5	23,5	17,7
Compuesto 4/	3,8	3,1	4,1	2,9	3,4	2,7	2,6	2,3	2,7	2,8	3,2	2,8	2,1	1,5	2,3	2,1	2,8	2,0
Sin núcleo 5/	4,1	2,2	4,8	5,5	4,4	5,9	4,2	4,3	4,2	4,1	2,7	4,4	3,6	2,4	3,9	4,2	2,7	4,4
Acceso del hogar a servicios básicos																		
Hogares con agua por red pública (%)	88,7	81,1	91,5	88,2	76,2	91,6	88,9	79,9	91,1	89,6	77,5	92,2	90,6	80,6	92,5	93,3	85,4	94,6
Hogares con red pública de alcantarillado (%) 6/	78,2	56,6	86,0	79,2	54,0	86,4	81,7	61,0	86,7	82,7	58,8	87,9	84,5	67,2	87,8	85,7	64,9	89,2
Hogares con energía eléctrica por red pública (%)	94,3	85,8	97,3	95,5	87,2	97,9	96,8	89,9	98,5	97,5	91,1	98,9	97,7	91,9	98,8	98,5	95,0	99,1
Acceso a las TICs 7/																		
Hogares con computadora (%)	22,3	2,1	29,5	24,7	1,3	31,4	29,3	4,5	35,3	32,9	3,6	39,2	34,7	6,7	39,9	36,5	5,7	41,7
Hogares con teléfono por línea (%)	26,4	4,5	34,3	25,1	2,3	31,6	26,3	4,7	31,5	23,8	1,6	28,6	20,8	2,2	24,3	23,1	3,9	26,4
Hogares con internet (%)	5,0	0,0	6,8	6,4	0,0	8,2	9,5	0,2	11,8	11,5	0,0	13,9	13,8	1,5	16,1	17,5	0,5	20,3
Combustible que utilizan los hogares para cocinar los alimentos 8/																		
Solo gas 9/	43,9	16,0	54,0	44,5	13,7	53,3	49,6	17,9	57,3	51,2	19,5	58,0	50,6	21,9	56,0	55,1	24,9	60,2
Gas y otro combustible 10/	24,8	24,4	24,9	27,9	28,0	27,8	28,1	31,0	27,3	30,6	35,2	29,7	32,2	34,1	31,8	29,9	33,9	29,2
Solo leña 11/	16,4	39,9	7,9	15,2	41,3	7,7	12,2	34,2	6,8	9,8	32,0	5,0	10,4	31,4	6,4	8,8	30,4	5,1
Otro 12/	10,6	17,1	8,2	8,8	15,3	7,0	7,3	14,6	5,5	5,4	10,9	4,2	4,1	10,6	2,8	3,7	9,4	2,8
Condición de tenencia de la vivienda																		
Total (%)																		
Alquilada	15,4	14,7	15,6	14,4	10,8	15,4	14,9	12,6	15,5	13,9	9,1	14,9	12,0	10,1	12,4	11,5	9,6	11,8
Propia 13/	61,8	59,7	62,6	62,4	61,4	62,7	63,3	60,7	63,9	65,3	62,7	65,9	67,1	66,7	67,2	68,8	64,4	69,5
Otra forma 14/	22,8	25,6	21,8	23,3	27,8	22,0	21,8	26,6	20,6	20,8	28,3	19,2	20,8	23,2	20,4	19,7	26,0	18,7

Sierra urbana: Perfil de la pobreza, 2007 - 2017

B. Características de los hogares

Variables e Indicadores	2013			2014			2015			2016			2017		
	Total	Pobre	No pobre	Total	Pobre	No pobre	Total	Pobre	No pobre	Total	Pobre	No pobre	Total	Pobre	No pobre
Tipos de hogar															
Total (%)	**100,0**	**100,0**	**100,0**	**100,0**	**100,0**	**100,0**	**100,0**	**100,0**	**100,0**	**100,0**	**100,0**	**100,0**	**100,0**	**100,0**	**100,0**
Unipersonal 1/	12,2	9,0	12,7	12,7	8,5	13,5	13,2	8,1	14,1	13,6	6,8	14,7	14,8	9,1	15,7
Nuclear 2/	63,2	63,9	63,1	63,3	65,0	63,1	64,9	69,1	64,2	66,7	71,1	66,0	65,6	70,7	64,8
Extendido 3/	19,3	23,2	18,7	18,7	22,8	18,0	17,1	19,4	16,7	15,8	18,6	15,3	15,2	17,9	14,7
Compuesto 4/	1,9	1,3	2,0	1,7	1,7	1,7	1,5	1,0	1,6	0,9	0,9	0,9	0,7	0,8	0,7
Sin núcleo 5/	3,4	2,6	3,6	3,6	2,0	3,8	3,3	2,5	3,4	3,0	2,6	3,1	3,8	1,4	4,1
Acceso del hogar a servicios básicos															
Hogares con agua por red pública (%)	92,8	87,5	93,7	94,3	90,6	94,9	92,9	87,6	93,8	95,0	92,6	95,4	94,7	89,2	95,6
Hogares con red pública de alcantarillado (%) 6/	85,1	66,6	88,0	84,4	71,5	86,6	83,5	68,9	86,1	84,5	70,2	86,8	85,5	71,9	87,7
Hogares con energía eléctrica por red pública (%)	98,4	95,8	98,8	98,5	95,4	99,1	98,3	94,8	99,0	98,4	95,3	98,9	98,5	95,4	99,0
Acceso a las TICs 7/															
Hogares con computadora (%)	39,0	6,0	44,3	37,7	5,7	43,3	36,5	5,0	41,9	37,9	5,0	43,2	36,5	7,2	41,1
Hogares con teléfono por línea (%)	21,0	3,0	23,9	18,0	1,2	20,9	16,4	1,8	19,0	15,1	1,2	17,3	13,3	0,8	15,3
Hogares con internet (%)	18,9	0,9	21,7	19,4	0,4	22,7	20,1	1,0	23,5	22,5	1,9	25,9	24,0	1,6	27,5
Combustible que utilizan los hogares para cocinar los alimentos 8/															
Solo gas 9/	52,4	19,3	57,7	51,0	18,2	56,7	52,1	21,7	57,4	52,0	19,5	57,3	55,7	27,1	60,3
Gas y otro combustible 10/	33,9	41,8	32,7	36,9	54,8	33,8	37,6	52,7	35,0	38,2	57,9	35,0	35,9	55,2	32,8
Solo leña 11/	7,3	24,6	4,5	6,7	18,1	4,7	5,5	16,3	3,7	5,0	14,0	3,5	4,4	11,9	3,2
Otro 12/	4,2	12,8	2,8	3,4	8,1	2,6	3,2	8,7	2,2	3,2	8,0	2,4	2,6	4,7	2,3
Condición de tenencia de la vivienda															
Total (%)	**100,0**	**100,0**	**100,0**	**100,0**	**100,0**	**100,0**	**100,0**	**100,0**	**100,0**	**100,0**	**100,0**	**100,0**	**100,0**	**100,0**	**100,0**
Alquilada	11,1	9,1	11,4	11,1	8,6	11,5	11,6	9,1	12,0	11,1	11,0	11,1	11,2	12,9	11,0
Propia 13/	70,0	69,5	70,1	69,2	65,8	69,8	69,7	72,4	69,2	70,5	70,2	70,5	68,6	63,3	69,5
Otra forma 14/	18,9	21,4	18,5	19,7	25,6	18,7	18,7	18,5	18,8	18,5	18,8	18,4	20,1	23,9	19,5

Continua...

Sierra urbana: Perfil de la pobreza, 2007 - 2017

B. Características de los hogares

Variables e Indicadores	2007			2008			2009			2010			2011			2012		
	Total	Pobre	No pobre	Total	Pobre	No pobre	Total	Pobre	No pobre	Total	Pobre	No pobre	Total	Pobre	No pobre	Total	Pobre	No pobre
Infraestructura física de la vivienda																		
Viviendas con piso de material noble (%) 15/	12,2	0,2	16,6	13,3	0,4	17,0	14,2	0,2	17,6	14,6	0,6	17,7	13,7	1,7	16,0	13,8	1,3	16,0
Viviendas con piso de madera (entablados) y otros (%)	16,3	14,6	17,0	16,3	15,9	16,4	14,7	12,5	15,3	14,4	11,5	15,1	14,7	9,0	15,7	14,5	14,1	14,5
Viviendas con piso de cemento (%)	46,0	33,5	50,5	47,1	26,6	52,9	47,7	31,9	51,6	48,1	30,3	52,0	48,6	31,4	51,9	50,1	33,7	52,9
Viviendas con piso de tierra (%)	25,4	51,8	16,0	23,4	57,2	13,7	23,4	55,4	15,5	22,9	57,6	15,3	23,1	57,9	16,4	21,6	50,9	16,7
Viviendas con paredes de material noble (%) 16/	49,0	26,7	57,0	51,2	20,8	59,8	50,0	24,8	56,1	50,1	21,8	56,2	49,4	22,0	54,7	51,1	24,6	55,6
Viviendas con paredes de adobe/tapia (%)	48,6	70,2	40,8	46,3	75,4	38,0	47,8	72,3	41,8	47,0	73,9	41,1	48,2	73,9	43,3	47,1	73,1	42,7
Viviendas con paredes de madera (%)	0,2	0,3	0,2	0,3	0,3	0,4	0,6	0,7	0,5	0,4	0,4	0,4	0,3	0,3	0,3	0,3	0,3	0,3
Viviendas con paredes de material precario (%) 17/	2,2	2,8	2,0	2,2	3,5	1,8	1,7	2,1	1,6	2,6	3,9	2,3	2,0	3,8	1,7	1,5	2,1	1,4
Viviendas con techo de concreto (%)	39,2	17,6	47,0	41,4	13,2	49,4	41,2	16,2	47,3	40,6	13,9	46,4	40,6	14,0	45,7	42,3	17,1	46,5
Viviendas con techo de teja, calamina (%)	56,6	77,6	49,0	53,5	80,3	45,8	54,2	78,7	48,2	55,3	79,3	50,1	56,4	81,9	51,5	55,1	77,6	51,2
Viviendas con techo de material precario (%) 18/	4,2	4,8	4,0	5,2	6,5	4,8	4,6	5,0	4,5	4,2	6,8	3,6	3,0	4,0	2,8	2,7	5,3	2,2
Número de perceptores de ingresos (%)	**100,0**	**100,0**	**100,0**	**100,0**	**100,0**	**100,0**	**100,0**	**100,0**	**100,0**	**100,0**	**100,0**	**100,0**	**100,0**	**100,0**	**100,0**	**100,0**	**100,0**	**100,0**
Con 1 perceptor	34,7	37,2	33,8	31,9	29,7	32,5	28,8	32,5	27,9	29,1	32,5	28,4	28,9	32,8	28,1	28,6	30,2	28,3
Con 2 perceptores	38,6	36,9	39,3	37,6	42,8	36,1	39,2	39,2	39,2	37,7	39,1	37,5	35,5	37,7	35,1	37,1	37,7	37,0
Con 3 y más perceptores	26,0	25,0	26,3	29,9	26,5	30,9	31,5	27,1	32,6	32,8	28,1	33,8	35,3	29,2	36,4	34,0	31,6	34,4
Sin perceptor de ingreso	0,7	0,9	0,6	0,6	1,1	0,5	0,5	1,2	0,3	0,3	0,3	0,3	0,4	0,4	0,3	0,4	0,5	0,3

Continúa...

Sierra urbana: Perfil de la pobreza, 2007 - 2017

B. Características de los hogares

Conclusión.

Variables e Indicadores	2013			2014			2015			2016			2017		
	Total	Pobre	No pobre	Total	Pobre	No pobre	Total	Pobre	No pobre	Total	Pobre	No pobre	Total	Pobre	No pobre
Infraestructura física de la vivienda															
Viviendas con piso de material noble (%) 15/	13,9	1,2	15,9	13,9	0,9	16,1	13,9	1,1	16,2	13,7	0,6	15,8	14,6	1,8	16,6
Viviendas con piso de madera (entablados) y otros (%)	13,2	14,3	13,0	14,6	14,8	14,6	13,1	13,3	13,1	13,4	15,4	13,1	13,6	10,9	14,0
Viviendas con piso de cemento (%)	50,1	24,2	54,3	48,2	25,1	52,2	48,8	28,0	52,5	50,4	30,6	53,6	48,9	35,2	51,1
Viviendas con piso de tierra (%)	22,8	60,2	16,8	23,3	59,2	17,1	24,1	57,6	18,3	22,5	53,4	17,4	22,9	52,1	18,3
Viviendas con paredes de material noble (%) 16/	50,0	20,2	54,8	48,6	18,4	53,9	49,5	21,5	54,4	49,4	18,4	54,5	50,4	27,1	54,1
Viviendas con paredes de adobe/tapia (%)	47,9	76,1	43,3	49,0	78,8	43,8	48,2	76,5	43,3	48,3	80,6	43,1	47,8	70,8	44,2
Viviendas con paredes de madera (%)	0,3	0,6	0,3	0,5	0,3	0,6	0,5	0,4	0,5	0,6	0,2	0,7	0,6	0,7	0,6
Viviendas con paredes de material precario (%) 17/	1,7	3,1	1,5	1,9	2,6	1,7	1,7	1,7	1,7	1,6	0,8	1,8	1,1	1,5	1,1
Viviendas con techo de concreto (%)	41,1	12,9	45,7	39,3	11,4	44,2	39,2	11,6	44,0	39,1	11,6	43,6	40,6	18,8	44,0
Viviendas con techo de teja, calamina (%)	56,4	84,4	51,9	58,5	85,8	53,8	58,2	84,0	53,7	57,7	83,8	53,5	56,5	76,0	53,4
Viviendas con techo de material precario (%) 18/	2,5	2,7	2,5	2,1	2,8	2,0	2,6	4,3	2,3	3,2	4,6	2,9	2,9	5,2	2,6
Número de perceptores de ingresos (%)	**100,0**	**100,0**	**100,0**	**100,0**	**100,0**	**100,0**	**100,0**	**100,0**	**100,0**	**100,0**	**100,0**	**100,0**	**100,0**	**100,0**	**100,0**
Con 1 perceptor	27,6	29,6	27,2	29,2	29,9	29,0	30,1	29,9	30,1	31,2	24,9	32,2	32,0	31,3	32,2
Con 2 perceptores	37,3	37,6	37,3	36,7	39,7	36,2	39,2	43,3	38,5	39,8	48,7	38,3	40,4	45,2	39,7
Con 3 y más perceptores	34,6	32,0	35,1	33,9	30,2	34,5	30,4	26,5	31,1	28,5	26,3	28,8	27,3	23,4	27,9
Sin perceptor de ingreso	0,5	0,9	0,4	0,3	0,3	0,3	0,3	0,4	0,3	0,5	0,0	0,6	0,2	0,1	0,2

1/ Hogar unipersonal es aquel que está constituido por una sola persona.
2/ Hogares nucleares son aquellos conformados por el jefe(a) de hogar y su cónyuge con hijos o sin hijos o sólo jefe(a) con hijos(as).
3/ Hogares extendidos son aquellos hogares nucleares más otros parientes.
4/ Hogares compuestos son aquellos hogares nucleares o extendidos más otros no parientes (excluidos los trabajadores domésticos).
5/ Hogares sin núcleo, son aquellos conformados por jefe(a) sin cónyuge ni hijos, pero pueden haber otras relaciones de parentesco.
6/ Comprende red pública dentro de la vivienda y red pública fuera de la vivienda pero dentro del edificio. En el área rural además incluye pozo séptico.
7/ Se refiere al acceso a las tecnologías de información y comunicaciones.
8/ Incluye gas natural a partir del año 2007.
9/ Incluye GLP y gas natural.
10/ Además del gas (GLP y Natural) usan leña, carbón, electricidad y Kerosene.
11/ Incluye también ramas secas, tusa de maíz, etc.
12/ Son hogares que utilizán Carbón o kerosene o más de un combustible contaminante para cocinar los alimentos.
13/ Comprende a la vivienda propia totalmente pagada, propia por invasión, propia comprándola a plazos.
14/ Comprende a la vivienda cedida por el centro de trabajo, cedida por otro hogar o institución u otra forma de tenencia.
15/ Comprende a las viviendas con piso predominante de parquet o madera pulida, láminas asfálticas, vinilicos o similares, losetas, terrazos o similares.
16/ Comprende a las viviendas con material predominante en las paredes de ladrillo o bloque de cemento, piedra o sillar con cal o cemento.
17/ Viviendas con paredes que predominan material precario: quincha, piedra con barro, estera, otro material.
18/ Viviendas con techo de material precario: madera, caña o estera con torta de barro, estera, paja, hojas de palmera, otro material.

Fuente: Instituto Nacional de Estadística e Informática - Encuesta Nacional de Hogares.

Sierra rural: Perfil de la pobreza, 2007 - 2017

A. Características de la población

Variables e Indicadores	2007			2008			2009			2010			2011			2012		
	Total	Pobre	No pobre	Total	Pobre	No pobre	Total	Pobre	No pobre	Total	Pobre	No pobre	Total	Pobre	No pobre	Total	Pobre	No pobre
Educación																		
Tasa de matrícula escolar																		
De 3 a 5 años de edad (%)	55,7	54,0	68,9	56,1	54,4	66,0	56,5	55,1	63,0	63,9	62,0	70,3	63,9	62,1	68,9	68,2	64,2	77,8
De 6 a 11 años de edad (%)	94,0	93,8	95,1	93,6	93,6	93,8	95,0	95,1	94,6	94,2	94,1	94,3	95,2	95,4	94,6	94,1	93,9	94,7
De 12 a 16 años de edad (%)	63,8	60,2	79,4	63,8	59,1	78,8	65,9	61,8	76,7	68,5	63,0	79,9	72,1	68,2	79,5	74,1	68,8	83,7
Tasa de asistencia escolar																		
Educación inicial (%) 1/	52,4	50,7	64,9	53,9	51,8	65,8	54,4	52,6	62,8	61,2	59,5	66,7	61,5	59,4	67,3	65,1	61,0	74,9
Educación primaria (%) 2/	93,5	93,2	95,1	93,1	93,1	93,4	94,9	95,0	94,4	93,9	93,7	94,3	94,7	94,9	94,2	93,2	92,8	94,1
Educación secundaria (%) 3/	63,8	60,2	79,4	63,8	59,1	78,8	65,9	61,8	76,7	68,5	63,0	79,9	72,1	68,2	79,5	72,7	67,5	82,0
Nivel de educación alcanzado (%) 4/																		
Primaria 5/	63,8	68,8	48,9	63,9	70,2	48,7	63,0	70,1	48,9	62,6	69,9	50,6	61,8	69,6	51,1	60,3	69,1	50,2
Secundaria	30,5	28,4	36,8	30,5	27,4	38,2	30,7	27,4	37,3	31,2	27,4	37,5	32,0	28,0	37,4	32,8	28,4	37,9
Superior 6/	5,7	2,9	14,3	5,6	2,4	13,1	6,3	2,6	13,8	6,2	2,7	11,9	6,2	2,4	11,5	6,8	2,5	11,9
Promedio de años de estudio (en años) 4/	**6,1**	**5,5**	**7,5**	**6,0**	**5,3**	**7,5**	**6,1**	**5,4**	**7,4**	**6,1**	**5,3**	**7,1**	**6,1**	**5,3**	**7,0**	**6,2**	**5,3**	**7,1**
Distribución % de la población, según años de estudio alcanzado 4/																		
Con menos de 3 años de estudio	45,3	50,4	30,5	45,6	51,5	31,7	45,6	51,6	33,4	45,7	52,3	34,7	45,6	52,7	35,7	44,3	52,2	34,9
Con 4 a 6 años de estudio	31,1	31,2	30,8	31,4	32,2	29,5	30,6	31,5	28,9	31,0	31,3	30,7	30,7	31,4	29,8	30,8	31,4	30,1
Con 7 a 11 años de estudio	18,6	16,2	25,7	18,3	14,6	26,9	18,2	14,9	25,1	18,0	14,5	24,0	18,7	14,4	24,6	19,6	14,7	25,2
Con 12 y más años de estudio	5,0	2,2	13,0	4,7	1,6	12,0	5,5	2,1	12,5	5,2	1,9	10,6	5,0	1,5	9,8	5,4	1,7	9,8
Acceso a la salud																		
Condición de tenencia de seguro de salud	**100,0**	**100,0**	**100,0**	**100,0**	**100,0**	**100,0**	**100,0**	**100,0**	**100,0**	**100,0**	**100,0**	**100,0**	**100,0**	**100,0**	**100,0**	**100,0**	**100,0**	**100,0**
Con seguro de salud (%)	39,7	40,9	35,0	61,7	64,6	53,1	72,8	76,4	63,9	**77,5**	**80,7**	**71,1**	**81,6**	**84,7**	**76,4**	**77,1**	**81,0**	**71,6**
Únicamente SIS	35,4	39,2	21,1	57,5	63,3	40,4	68,2	75,2	51,3	73,1	79,3	60,5	77,0	83,2	66,9	72,2	79,6	61,6
Únicamente EsSalud	3,7	1,4	12,4	3,5	1,1	10,8	4,0	1,0	11,3	3,7	1,1	8,8	4,0	1,3	8,5	4,6	1,2	9,3
Con SIS y EsSalud	0,1	0,1	0,1	0,1	0,1	0,3	0,1	0,0	0,3	0,2	0,1	0,5	0,1	0,0	0,2	0,0	0,0	0,0
Con otros seguros de salud 7/	0,5	0,2	1,4	0,5	0,1	1,5	0,4	0,2	1,0	0,6	0,1	1,4	0,5	0,2	0,9	0,4	0,1	0,7
Sin seguro de salud (%)	**60,3**	**59,1**	**65,0**	**38,3**	**35,4**	**46,9**	**27,2**	**23,6**	**36,1**	**22,5**	**19,3**	**28,9**	**18,4**	**15,3**	**23,6**	**22,9**	**19,0**	**28,4**

Continúa...

Sierra rural: Perfil de la pobreza, 2007 - 2017

A. Características de la población

Variables e Indicadores	2013			2014			2015			2016			2017		
	Total	Pobre	No pobre	Total	Pobre	No pobre	Total	Pobre	No pobre	Total	Pobre	No pobre	Total	Pobre	No pobre
Educación															
Tasa de matrícula escolar															
De 3 a 5 años de edad (%)	73,8	71,3	78,6	78,9	77,2	82,0	83,8	82,7	85,9	82,7	81,0	85,6	82,6	81,2	84,8
De 6 a 11 años de edad (%)	94,5	94,3	94,9	92,6	92,4	92,9	92,9	92,9	92,9	91,8	91,8	92,0	93,7	93,4	94,2
De 12 a 16 años de edad (%)	74,6	67,4	83,7	78,3	74,4	83,4	79,3	75,3	84,3	78,7	75,0	83,4	81,6	77,0	87,3
Tasa de asistencia escolar															
Educación inicial (%) 1/	71,2	68,9	75,5	77,2	76,0	79,7	82,4	80,5	85,7	80,9	79,1	83,7	81,5	80,4	83,3
Educación primaria (%) 2/	94,3	94,0	94,9	92,4	92,2	92,7	92,8	92,8	92,9	91,7	91,5	91,8	93,1	92,9	93,3
Educación secundaria (%) 3/	73,8	66,7	82,9	77,7	73,6	83,0	78,7	74,6	84,0	78,1	74,4	82,8	80,8	76,0	86,8
Nivel de educación alcanzado (%) 4/															
Primaria 5/	60,5	69,6	51,9	61,2	69,6	54,1	59,4	67,0	53,4	59,8	66,8	54,4	59,7	66,0	54,8
Secundaria	32,1	27,7	36,2	31,4	27,8	34,4	33,2	30,5	35,4	32,5	30,0	34,3	32,8	31,2	34,0
Superior 6/	7,4	2,7	11,9	7,5	2,6	11,5	7,4	2,5	11,3	7,7	3,1	11,2	7,5	2,7	11,1
Promedio de años de estudio (en años) 4/	**6,2**	**5,4**	**6,9**	**6,1**	**5,3**	**6,8**	**6,3**	**5,5**	**6,9**	**6,3**	**5,5**	**6,8**	**7,2**	**6,6**	**7,6**
Distribución % de la población, según años de estudio alcanzado 4/															
Con menos de 3 años de estudio	43,7	51,6	36,3	43,9	51,3	37,6	41,8	48,3	36,6	41,2	47,8	36,3	32,6	36,5	29,6
Con 4 a 6 años de estudio	31,5	31,9	31,2	32,2	32,8	31,8	31,6	32,5	30,9	32,3	33,6	31,3	27,1	29,5	25,2
Con 7 a 11 años de estudio	19,2	14,8	23,3	18,5	14,1	22,2	21,3	17,3	24,4	20,9	16,3	24,3	32,8	31,2	34,1
Con 12 y más años de estudio	5,5	1,7	9,2	5,4	1,9	8,4	5,4	1,9	8,1	5,6	2,3	8,1	7,5	2,7	11,2
Acceso a la salud															
Condición de tenencia de seguro de salud	**100,0**	**100,0**	**100,0**	**100,0**	**100,0**	**100,0**	**100,0**	**100,0**	**100,0**	**100,0**	**100,0**	**100,0**	**100,0**	**100,0**	**100,0**
Con seguro de salud (%)	**79,4**	**83,2**	**75,3**	**80,9**	**84,4**	**77,4**	**84,2**	**87,2**	**81,4**	**85,6**	**88,6**	**82,8**	**86,3**	**88,7**	**84,0**
Únicamente SIS	74,0	81,9	65,1	75,1	82,6	67,5	79,2	85,7	73,0	80,4	87,0	74,4	81,0	87,3	75,2
Únicamente EsSalud	5,0	1,1	9,3	5,4	1,7	9,1	4,7	1,4	7,8	4,7	1,5	7,7	4,9	1,4	8,3
Con SIS y EsSalud	0,0	0,1	0,0	0,0	0,0	0,0	0,0	0,0	0,0	0,0	0,0	0,0	0,0	0,0	0,0
Con otros seguros de salud 7/	0,5	0,1	0,9	0,4	0,1	0,8	0,3	0,1	0,5	0,4	0,1	0,7	0,4	0,1	0,6
Sin seguro de salud (%)	**20,6**	**16,8**	**24,7**	**19,1**	**15,6**	**22,6**	**15,8**	**12,8**	**18,6**	**14,4**	**11,4**	**17,2**	**13,7**	**11,3**	**15,9**

Continúa...

Sierra rural: Perfil de la pobreza, 2007 - 2017

A. Características de la población

Variables e Indicadores	2007			2008			2009			2010			2011			2012		
	Total	Pobre	No pobre	Total	Pobre	No pobre	Total	Pobre	No pobre	Total	Pobre	No pobre	Total	Pobre	No pobre	Total	Pobre	No pobre
Lugar de consulta																		
Sector Público	25,1	24,9	26,0	27,3	26,4	29,6	26,5	26,2	27,1	27,6	26,6	29,4	26,2	24,7	28,4	25,4	23,9	27,3
Sector Privado	1,8	1,1	4,4	2,0	1,0	4,7	2,2	1,1	4,5	2,2	1,1	4,3	2,3	1,0	4,5	3,0	1,2	5,5
Otros 8/	5,3	4,0	9,8	7,1	5,1	12,3	6,1	4,3	10,0	7,7	5,0	12,6	7,9	5,5	11,7	9,6	6,4	13,8
No buscó atención	67,6	69,9	59,9	63,6	67,2	54,2	65,3	68,2	58,9	62,5	67,0	54,4	54,8	57,5	50,5	55,7	60,0	49,9
Participación en la actividad económica 9/																		
Condición de actividad (%)	**100,0**	**100,0**	**100,0**	**100,0**	**100,0**	**100,0**	**100,0**	**100,0**	**100,0**	**100,0**	**100,0**	**100,0**	**100,0**	**100,0**	**100,0**	**100,0**	**100,0**	**100,0**
PEA	82,9	83,6	80,9	83,7	84,1	82,6	84,2	84,4	83,8	82,9	83,2	82,4	82,3	82,8	81,7	81,0	80,4	81,7
No PEA	17,1	16,4	19,1	16,3	15,9	17,4	15,8	15,6	16,2	17,1	16,8	17,6	17,7	17,2	18,3	19,0	19,6	18,3
Categoría de ocupación (%)	**100,0**	**100,0**	**100,0**	**100,0**	**100,0**	**100,0**	**100,0**	**100,0**	**100,0**	**100,0**	**100,0**	**100,0**	**100,0**	**100,0**	**100,0**	**100,0**	**100,0**	**100,0**
Patrono / empleador	4,0	2,6	8,3	4,3	2,9	7,6	4,1	2,7	7,0	4,0	2,3	6,8	3,8	2,3	5,9	4,0	2,2	6,1
Asalariados 10/	17,5	14,9	25,5	17,0	13,8	24,7	18,6	14,5	26,8	18,8	15,0	25,3	17,1	12,5	23,6	19,5	15,0	24,7
Trabajador independiente	43,8	44,2	42,5	43,8	44,5	42,1	43,8	45,7	40,0	43,8	44,5	42,7	45,4	46,2	44,2	46,0	47,1	44,8
Trabajador familiar no remunerado 11/	33,6	37,3	22,1	33,5	37,5	23,7	32,4	36,2	24,7	32,3	37,3	23,9	32,9	38,4	25,2	29,3	34,6	23,2
Trabajador del hogar	1,2	1,1	1,5	1,4	1,2	1,9	1,1	0,9	1,5	1,1	0,9	1,3	0,8	0,7	1,1	1,2	1,2	1,2
Sector económico (%)	**100,0**	**100,0**	**100,0**	**100,0**	**100,0**	**100,0**	**100,0**	**100,0**	**100,0**	**100,0**	**100,0**	**100,0**	**100,0**	**100,0**	**100,0**	**100,0**	**100,0**	**100,0**
Primario (%) 12/	77,3	82,5	61,0	76,7	82,6	62,0	76,4	83,1	62,8	75,9	82,7	64,5	77,8	84,7	68,0	76,0	83,6	67,0
Secundario (%) 13/	7,7	7,2	9,3	7,2	6,7	8,4	7,7	7,0	9,3	8,0	7,2	9,3	7,1	6,3	8,1	7,2	6,8	7,8
Terciario (%) 14/	15,0	10,3	29,8	16,1	10,7	29,6	15,8	9,9	27,9	16,1	10,1	26,1	15,2	9,0	23,9	16,8	9,6	25,2
Estructura del mercado de Trabajo	**100,0**	**100,0**	**100,0**	**100,0**	**100,0**	**100,0**	**100,0**	**100,0**	**100,0**	**100,0**	**100,0**	**100,0**	**100,0**	**100,0**	**100,0**	**100,0**	**100,0**	**100,0**
Sector Público	3,2	1,9	7,5	3,5	1,9	7,5	3,4	1,7	7,1	3,6	2,1	6,1	3,2	1,5	5,7	4,0	1,8	6,6
Micro Empresa de 2 a 9 trabajadores	14,5	12,7	20,0	13,8	12,0	18,2	14,8	12,6	19,4	14,8	12,1	19,3	13,6	11,0	17,2	14,4	12,3	16,9
Pequeña Empresa de 10 a 49 trabajadores	2,9	2,7	3,7	2,8	2,4	3,9	3,5	2,6	5,5	3,1	2,3	4,5	2,9	1,9	4,3	3,5	2,6	4,6
Mediana y Grande de 50 a más trabajadores	1,2	0,7	2,7	1,4	0,9	2,7	1,1	0,7	2,0	1,5	1,0	2,5	1,4	0,6	2,5	1,7	0,7	2,9
Independientes	43,8	44,2	42,5	43,9	44,5	42,2	43,9	45,7	40,2	43,9	44,5	42,8	45,4	46,2	44,3	46,2	47,2	45,0
Trabajador familiar no remunerado 11/	33,2	36,8	21,9	33,1	37,0	23,5	32,1	35,8	24,3	32,0	37,0	23,5	32,6	38,1	24,9	29,0	34,2	22,9
Trabajador del hogar	1,2	1,1	1,5	1,4	1,2	1,9	1,1	0,9	1,5	1,1	0,9	1,3	0,8	0,7	1,1	1,2	1,2	1,2

Continúa...

Sierra rural: Perfil de la pobreza, 2007 - 2017

A. Características de la población

Variables e Indicadores	2013			2014			2015			2016			2017		
	Total	Pobre	No pobre	Total	Pobre	No pobre	Total	Pobre	No pobre	Total	Pobre	No pobre	Total	Pobre	No pobre
Lugar de consulta															
Sector Público	31,2	31,2	31,3	25,0	24,0	25,9	29,4	28,9	29,8	31,8	31,8	31,8	29,9	29,4	30,2
Sector Privado	3,5	1,7	5,3	2,8	1,0	4,5	2,7	1,0	4,1	2,6	0,9	4,1	3,0	1,3	4,5
Otros 8/	11,0	7,8	14,1	8,7	6,0	11,2	11,6	8,1	14,6	11,7	8,2	14,6	11,7	7,7	14,9
No buscó atención	55,1	59,8	50,4	53,0	54,7	51,3	57,1	62,5	52,6	54,5	59,5	50,6	56,1	62,0	51,4
Participación en la actividad económica 9/															
Condición de actividad (%)	**100,0**	**100,0**	**100,0**	**100,0**	**100,0**	**100,0**	**100,0**	**100,0**	**100,0**	**100,0**	**100,0**	**100,0**	**100,0**	**100,0**	**100,0**
PEA	80,8	80,1	81,5	81,0	79,9	81,9	81,2	80,9	81,4	80,2	78,6	81,4	80,4	79,0	81,5
No PEA	19,2	19,9	18,5	19,0	20,1	18,1	18,8	19,1	18,6	19,8	21,4	18,6	19,6	21,0	18,5
Categoría de ocupación (%)	**100,0**	**100,0**	**100,0**	**100,0**	**100,0**	**100,0**	**100,0**	**100,0**	**100,0**	**100,0**	**100,0**	**100,0**	**100,0**	**100,0**	**100,0**
Patrono / empleador	3,9	2,3	5,3	3,0	1,5	4,2	2,6	1,1	3,7	2,6	1,1	3,7	2,1	0,8	3,1
Asalariados 10/	18,8	13,4	23,8	19,4	13,7	24,1	18,1	13,3	21,9	18,0	14,3	20,8	17,5	13,0	20,9
Trabajador independiente	46,1	47,8	44,5	46,9	47,8	46,1	48,6	48,5	48,6	50,5	50,2	50,7	51,7	51,5	51,8
Trabajador familiar no remunerado 11/	30,4	35,9	25,2	29,9	36,2	24,7	30,2	36,6	25,1	28,2	33,9	23,9	28,0	34,1	23,5
Trabajador del hogar	0,9	0,7	1,2	0,8	0,7	0,8	0,6	0,4	0,7	0,7	0,5	0,8	0,7	0,6	0,8
Sector económico (%)	**100,0**	**100,0**	**100,0**	**100,0**	**100,0**	**100,0**	**100,0**	**100,0**	**100,0**	**100,0**	**100,0**	**100,0**	**100,0**	**100,0**	**100,0**
Primario (%) 12/	75,6	83,4	68,3	76,4	84,6	69,5	77,7	85,7	71,3	76,8	84,1	71,3	78,0	85,6	72,3
Secundario (%) 13/	8,1	7,4	8,8	7,8	6,6	8,7	6,9	6,2	7,5	7,5	7,1	7,7	6,9	6,5	7,2
Terciario (%) 14/	16,3	9,1	22,9	15,9	8,7	21,8	15,4	8,2	21,1	15,8	8,7	21,0	15,1	7,9	20,5
Estructura del mercado de Trabajo	**100,0**	**100,0**	**100,0**	**100,0**	**100,0**	**100,0**	**100,0**	**100,0**	**100,0**	**100,0**	**100,0**	**100,0**	**100,0**	**100,0**	**100,0**
Sector Público	3,6	1,6	5,6	3,8	1,9	5,4	3,5	1,7	5,0	3,4	1,8	4,6	2,8	1,0	4,2
Micro Empresa de 2 a 9 trabajadores	14,6	11,6	17,4	14,0	10,9	16,6	13,1	10,9	15,0	13,6	11,3	15,2	13,1	10,8	14,8
Pequeña Empresa de 10 a 49 trabajadores	2,9	2,2	3,5	3,2	2,0	4,1	2,9	1,9	3,6	2,5	1,9	3,0	2,4	1,7	3,0
Mediana y Grande de 50 a más trabajadores	1,7	0,6	2,7	1,6	0,6	2,4	1,3	0,3	2,1	1,3	0,6	1,9	1,5	0,6	2,1
Independientes	46,2	47,8	44,7	47,0	47,9	46,2	48,7	48,6	48,7	50,6	50,2	50,9	51,8	51,5	51,9
Trabajador familiar no remunerado 11/	30,1	35,5	25,0	29,7	36,0	24,5	29,9	36,2	24,8	28,0	33,7	23,6	27,7	33,8	23,1
Trabajador del hogar	0,9	0,7	1,2	0,8	0,7	0,8	0,6	0,4	0,7	0,7	0,5	0,8	0,7	0,6	0,8

Continúa...

Sierra rural: Perfil de la pobreza, 2007 - 2017

A. Características de la población

Variables e Indicadores	2007			2008			2009			2010			2011			2012		
	Total	Pobre	No pobre	Total	Pobre	No pobre	Total	Pobre	No pobre	Total	Pobre	No pobre	Total	Pobre	No pobre	Total	Pobre	No pobre
Tamaño de empresa (%)	**100,0**	**100,0**	**100,0**	**100,0**	**100,0**	**100,0**	**100,0**	**100,0**	**100,0**	**100,0**	**100,0**	**100,0**	**100,0**	**100,0**	**100,0**	**100,0**	**100,0**	**100,0**
De 1 a 5 trabajadores	80,9	81,9	77,8	79,5	80,8	76,3	79,5	81,7	74,9	79,6	80,2	78,6	81,7	83,3	79,5	81,3	84,2	78,0
De 6 a 10 trabajadores	12,2	13,2	9,0	12,8	14,0	9,8	13,0	13,7	11,5	12,6	14,8	8,9	11,2	13,0	8,6	10,2	11,4	8,8
De 11 a 50 trabajadores	2,4	2,2	3,0	2,7	2,4	3,5	3,0	2,3	4,4	2,7	2,0	3,9	2,5	1,5	3,8	2,6	1,8	3,5
De 51 y más trabajadores	4,4	2,6	10,0	4,8	2,8	10,0	4,5	2,3	8,9	5,0	3,0	8,3	4,6	2,1	8,0	5,7	2,5	9,5
No especificado	0,1	0,1	0,2	0,1	0,0	0,4	0,1	0,1	0,3	0,1	0,0	0,3	0,1	0,1	0,2	0,1	0,1	0,2
Condición de acceso a sistema de pensiones 15/	**100,0**	**100,0**	**100,0**	**100,0**	**100,0**	**100,0**	**100,0**	**100,0**	**100,0**	**100,0**	**100,0**	**100,0**	**100,0**	**100,0**	**100,0**	**100,0**	**100,0**	**100,0**
Con acceso a sistema de pensiones (%)	**4,8**	**2,3**	**12,5**	**5,1**	**2,2**	**12,2**	**6,2**	**2,7**	**13,3**	**6,6**	**3,0**	**12,5**	**6,7**	**3,0**	**11,9**	**7,6**	**3,3**	**12,6**
Sistema Privado de Pensiones (AFP)	2,6	1,3	6,4	2,7	1,1	6,5	3,4	1,6	7,0	3,6	1,8	6,5	3,7	1,8	6,4	4,6	2,2	7,3
Sistema Nacional de Pensiones Ley 19990	1,5	0,7	4,2	1,8	0,9	3,9	2,1	0,8	4,9	2,5	1,0	4,8	2,5	1,1	4,4	2,5	0,9	4,3
Sistema Nacional de Pensiones Ley 20530	0,4	0,1	1,2	0,3	0,1	1,0	0,3	0,1	0,9	0,3	0,1	0,6	0,3	0,0	0,7	0,3	0,1	0,5
Cuenta con al menos dos pensiones	0,0	0,0	0,1	0,0	0,0	0,1	0,0	0,0	0,0	0,0	0,0	0,0	0,0	0,0	0,0	0,0	0,0	0,1
Otro	0,2	0,1	0,6	0,3	0,1	0,7	0,3	0,2	0,6	0,3	0,1	0,5	0,2	0,0	0,4	0,2	0,1	0,3
No tiene Sistema de Pensiones (%)	**95,2**	**97,7**	**87,5**	**94,9**	**97,8**	**87,8**	**93,8**	**97,3**	**86,7**	**93,4**	**97,0**	**87,5**	**93,3**	**97,0**	**88,1**	**92,4**	**96,7**	**87,4**

Continúa...

Sierra rural: Perfil de la pobreza, 2007 - 2017

A. Características de la población

Conclusión.

Variables e Indicadores	2013			2014			2015			2016			2017		
	Total	Pobre	No pobre	Total	Pobre	No pobre	Total	Pobre	No pobre	Total	Pobre	No pobre	Total	Pobre	No pobre
Tamaño de empresa (%)	**100,0**	**100,0**	**100,0**	**100,0**	**100,0**	**100,0**	**100,0**	**100,0**	**100,0**	**100,0**	**100,0**	**100,0**	**100,0**	**100,0**	**100,0**
De 1 a 5 trabajadores	82,4	83,9	81,1	82,3	83,9	81,0	85,0	87,0	83,3	86,1	86,9	85,4	87,3	89,2	85,9
De 6 a 10 trabajadores	9,8	12,1	7,7	9,8	11,9	8,0	8,2	9,6	7,0	7,3	9,2	5,8	6,4	7,8	5,3
De 11 a 50 trabajadores	2,4	1,8	3,0	2,6	1,7	3,4	2,0	1,3	2,5	1,9	1,5	2,2	2,0	1,5	2,4
De 51 y más trabajadores	5,3	2,2	8,1	5,2	2,4	7,5	4,8	2,0	7,0	4,6	2,3	6,4	4,2	1,4	6,2
No especificado	0,1	0,1	0,1	0,2	0,1	0,2	0,1	0,1	0,2	0,1	0,0	0,2	0,1	0,0	0,2
Condición de acceso a sistema de pensiones 15/	**100,0**	**100,0**	**100,0**	**100,0**	**100,0**	**100,0**	**100,0**	**100,0**	**100,0**	**100,0**	**100,0**	**100,0**	**100,0**	**100,0**	**100,0**
Con acceso a sistema de pensiones (%)	**8,3**	**3,6**	**12,8**	**8,6**	**3,9**	**12,4**	**8,0**	**3,5**	**11,6**	**8,7**	**4,4**	**11,8**	**7,8**	**3,6**	**11,1**
Sistema Privado de Pensiones (AFP)	4,8	2,1	7,4	5,0	2,7	6,9	4,6	2,3	6,4	5,3	3,1	6,9	4,8	2,5	6,5
Sistema Nacional de Pensiones Ley 19990	2,7	1,1	4,3	3,0	1,0	4,7	2,8	1,1	4,2	2,8	1,2	4,1	2,6	0,9	3,9
Sistema Nacional de Pensiones Ley 20530	0,3	0,1	0,6	0,3	0,1	0,5	0,4	0,0	0,7	0,3	0,1	0,5	0,3	0,0	0,5
Cuenta con al menos dos pensiones	0,0	0,0	0,0	0,0	0,0	0,0	0,0	0,0	0,0	0,0	0,0	0,0	0,0	0,0	0,0
Otro	0,4	0,3	0,5	0,2	0,1	0,3	0,2	0,0	0,3	0,2	0,0	0,4	0,2	0,1	0,3
No tiene Sistema de Pensiones (%)	**91,7**	**96,4**	**87,2**	**91,4**	**96,1**	**87,6**	**92,0**	**96,5**	**88,4**	**91,3**	**95,6**	**88,2**	**92,2**	**96,4**	**88,9**

Nota: Serie actualizada con estimaciones ajustadas a las proyecciones de población (sin ajuste por grupos de edad).
1/ Se refiere a la asistencia a educación inicial de la población de 3 a 5 años de edad.
2/ Se refiere a la asistencia a algún grado de educación primaria de la población de 6 a 11 años de edad.
3/ Se refiere a la asistencia a algún año de educación secundaria de la población de 12 a 16 años de edad.
4/ Población de 15 y más años de edad.
5/ Incluye a los que tienen inicial o no tienen nivel de educación alguno.
6/ Incluye Post grado.
7/ Comprende seguro privado de salud, seguro de las Fuerzas Armadas y Policiales,seguro universitario, seguro escolar privado, etc.
8/ Incluye Farmacia o botica, su domicilio, casa de huesero, curandero.
9/ Población de 14 y más años de edad.
10/ Comprende empleados y obreros.
11/ Incluye también a los trabajadores no remunerados de otros hogares y a practicantes sin remuneración.
12/ Comprende agricultura, pesca y explotación de minas y cantera.
13/ Comprende manufactura y construcción.
14/ Comprende servicios.
15/ Comprende PEA ocupada o desocupada.
Fuente: Instituto Nacional de Estadística e Informática - Encuesta Nacional de Hogares.

Sierra rural: Perfil de la pobreza, 2007 - 2017

B. Características de los hogares

Variables e Indicadores	2007			2008			2009			2010			2011			2012		
	Total	Pobre	No pobre	Total	Pobre	No pobre	Total	Pobre	No pobre	Total	Pobre	No pobre	Total	Pobre	No pobre	Total	Pobre	No pobre
Jefatura de hogar																		
Total (%)	**100,0**	**100,0**	**100,0**	**100,0**	**100,0**	**100,0**	**100,0**	**100,0**	**100,0**	**100,0**	**100,0**	**100,0**	**100,0**	**100,0**	**100,0**	**100,0**	**100,0**	**100,0**
Hombre	79,1	80,5	75,3	78,7	79,7	76,5	78,1	79,2	76,0	78,2	79,0	76,8	78,4	79,5	77,0	77,4	79,1	75,6
Mujer	20,9	19,5	24,7	21,3	20,3	23,5	21,9	20,8	24,0	21,8	21,0	23,2	21,6	20,5	23,0	22,6	20,9	24,4
Edad promedio del jefe(a) de hogar (en años)	**50,8**	**50,2**	**52,6**	**51,9**	**51,6**	**52,6**	**53,0**	**52,9**	**53,2**	**53,4**	**52,9**	**54,0**	**54,1**	**53,7**	**54,7**	**54,5**	**53,7**	**55,3**
Composición parental de los hogares																		
Hogares con Jefa mujer (%)	**100,0**	**100,0**	**100,0**	**100,0**	**100,0**	**100,0**	**100,0**	**100,0**	**100,0**	**100,0**	**100,0**	**100,0**	**100,0**	**100,0**	**100,0**	**100,0**	**100,0**	**100,0**
Con hijos u otros parientes	51,3	54,6	44,1	52,3	53,5	50,0	47,8	48,6	46,4	47,8	51,5	42,8	46,6	48,4	44,6	44,7	51,4	38,4
Con cónyuge y con hijos	3,9	3,3	5,1	3,1	3,4	2,3	4,7	4,0	5,8	4,9	4,7	5,1	4,4	4,2	4,5	4,1	3,4	4,7
Con cónyuge y sin hijos	1,5	1,0	2,7	1,1	0,9	1,4	1,1	1,3	0,7	2,0	2,1	1,9	1,2	1,0	1,4	2,0	2,0	2,0
Sin cónyuge ni hijos	43,3	41,1	48,1	43,6	42,2	46,3	46,4	46,1	47,1	45,3	41,8	50,3	47,8	46,4	49,4	49,3	43,2	55,0
Hogares con Jefe hombre (%)	**100,0**	**100,0**	**100,0**	**100,0**	**100,0**	**100,0**	**100,0**	**100,0**	**100,0**	**100,0**	**100,0**	**100,0**	**100,0**	**100,0**	**100,0**	**100,0**	**100,0**	**100,0**
Con hijos u otros parientes	2,9	2,6	3,6	3,1	2,7	4,0	3,3	2,9	4,2	3,4	2,7	4,6	3,3	2,8	3,9	3,0	2,4	3,8
Con cónyuge y con hijos	72,2	76,8	59,0	72,1	77,0	61,0	72,4	75,3	66,4	71,9	76,3	65,0	69,5	75,1	62,1	68,3	73,8	62,0
Con cónyuge y sin hijos	14,8	14,0	17,2	15,3	14,6	16,9	15,5	15,3	15,9	15,5	14,6	16,9	17,0	15,9	18,3	18,0	17,1	19,0
Sin cónyuge ni hijos	10,1	6,6	20,2	9,5	5,7	18,1	8,8	6,4	13,6	9,2	6,4	13,5	10,3	6,1	15,7	10,7	6,6	15,2
Estructura demográfica de los hogares																		
Total (%)	**100,0**	**100,0**	**100,0**	**100,0**	**100,0**	**100,0**	**100,0**	**100,0**	**100,0**	**100,0**	**100,0**	**100,0**	**100,0**	**100,0**	**100,0**	**100,0**	**100,0**	**100,0**
Con miembros menores de 18 años de edad	**69,6**	**75,4**	**53,9**	**67,8**	**73,5**	**55,0**	**66,4**	**70,7**	**58,0**	**65,8**	**71,8**	**56,6**	**63,5**	**70,0**	**55,3**	**60,5**	**69,1**	**51,3**
Con al menos un(a) niño(a) menor de 12 años	27,3	29,8	20,5	24,2	26,1	19,9	23,6	25,1	20,6	22,3	24,9	18,4	20,5	22,5	18,0	19,5	22,4	16,3
Con al menos un(a) adolescente de 12 a 17 años	11,3	9,7	15,7	13,1	11,8	16,1	14,0	11,7	18,4	14,6	11,6	19,3	14,6	12,2	17,6	14,1	10,8	17,7
Con al menos un(a) niño(a) y al menos un(a) adolescente	31,0	35,8	17,7	30,5	35,7	19,0	28,9	33,9	19,0	28,9	35,3	18,9	28,4	35,4	19,6	27,0	35,9	17,2
Sin ningún miembro menor de 18 años de edad	**30,4**	**24,6**	**46,1**	**32,2**	**26,5**	**45,0**	**33,6**	**29,3**	**42,0**	**34,2**	**28,2**	**43,4**	**36,5**	**30,0**	**44,7**	**39,5**	**30,9**	**48,7**
Promedio de miembros del hogar (Nº de personas)	**4,2**	**4,5**	**3,3**	**4,2**	**4,5**	**3,4**	**4,1**	**4,3**	**3,5**	**4,1**	**4,5**	**3,4**	**4,0**	**4,4**	**3,4**	**3,8**	**4,3**	**3,3**

Continúa...

Sierra rural: Perfil de la pobreza, 2007 - 2017

B. Características de los hogares

Variables e Indicadores	2013			2014			2015			2016			2017		
	Total	Pobre	No pobre	Total	Pobre	No pobre	Total	Pobre	No pobre	Total	Pobre	No pobre	Total	Pobre	No pobre
Jefatura de hogar															
Total (%)	**100,0**	**100,0**	**100,0**	**100,0**	**100,0**	**100,0**	**100,0**	**100,0**	**100,0**	**100,0**	**100,0**	**100,0**	**100,0**	**100,0**	**100,0**
Hombre	78,1	79,2	77,1	76,7	79,0	74,9	76,4	79,2	74,4	76,1	79,7	73,6	76,3	80,3	73,5
Mujer	21,9	20,8	22,9	23,3	21,0	25,1	23,6	20,8	25,6	23,9	20,3	26,4	23,7	19,7	26,5
Edad promedio del jefe(a) de hogar (en años)	**55,0**	**54,8**	**55,2**	**55,5**	**54,5**	**56,3**	**53,9**	**52,3**	**55,1**	**54,3**	**53,0**	**55,2**	**54,5**	**52,4**	**55,9**
Composición parental de los hogares															
Hogares con Jefa mujer (%)	**100,0**	**100,0**	**100,0**	**100,0**	**100,0**	**100,0**	**100,0**	**100,0**	**100,0**	**100,0**	**100,0**	**100,0**	**100,0**	**100,0**	**100,0**
Con hijos u otros parientes	46,7	53,1	41,6	42,2	48,8	37,9	39,5	50,6	33,0	39,2	48,6	34,4	39,2	43,3	37,0
Con cónyuge y con hijos	5,0	2,3	7,2	5,5	5,1	5,7	9,2	10,8	8,3	8,0	9,5	7,2	8,5	9,8	7,9
Con cónyuge y sin hijos	2,2	1,9	2,5	2,2	1,8	2,5	2,8	2,8	2,8	3,1	2,5	3,4	3,1	2,4	3,5
Sin cónyuge ni hijos	46,0	42,6	48,6	50,1	44,3	53,9	48,4	35,9	55,9	49,7	39,5	55,0	49,2	44,4	51,7
Hogares con Jefe hombre (%)	**100,0**	**100,0**	**100,0**	**100,0**	**100,0**	**100,0**	**100,0**	**100,0**	**100,0**	**100,0**	**100,0**	**100,0**	**100,0**	**100,0**	**100,0**
Con hijos u otros parientes	3,3	2,9	3,6	3,0	2,1	3,8	2,5	1,8	3,1	2,5	1,8	3,0	2,3	1,5	2,9
Con cónyuge y con hijos	68,4	73,7	63,6	66,2	74,5	59,5	66,6	75,3	59,8	64,5	74,4	57,3	62,3	73,7	53,7
Con cónyuge y sin hijos	18,4	17,2	19,4	20,5	18,3	22,3	20,7	17,8	22,9	22,4	18,7	25,0	23,9	19,9	27,0
Sin cónyuge ni hijos	9,9	6,2	13,3	10,2	5,0	14,4	10,3	5,1	14,3	10,6	5,1	14,7	11,5	4,9	16,5
Estructura demográfica de los hogares															
Total (%)	**100,0**	**100,0**	**100,0**	**100,0**	**100,0**	**100,0**	**100,0**	**100,0**	**100,0**	**100,0**	**100,0**	**100,0**	**100,0**	**100,0**	**100,0**
Con miembros menores de 18 años de edad	**59,7**	**68,1**	**52,4**	**56,6**	**67,3**	**48,4**	**57,3**	**69,5**	**48,4**	**55,9**	**68,3**	**47,5**	**54,1**	**68,0**	**44,5**
Con al menos un(a) niño(a) menor de 12 años	19,2	22,4	16,4	19,0	22,3	16,5	22,2	27,3	18,5	21,0	24,7	18,6	20,7	26,3	16,9
Con al menos un(a) adolescente de 12 a 17 años	13,8	11,2	16,0	13,6	11,4	15,3	12,0	10,6	13,0	11,9	10,7	12,8	12,3	10,9	13,2
Con al menos un(a) niño(a) y al menos un(a) adolescente	26,7	34,4	19,9	24,0	33,6	16,5	23,1	31,6	16,9	22,9	32,9	16,2	21,1	30,8	14,4
Sin ningún miembro menor de 18 años de edad	**40,3**	**31,9**	**47,6**	**43,4**	**32,7**	**51,6**	**42,7**	**30,5**	**51,6**	44,1	31,7	52,5	45,9	32,0	55,5
Promedio de miembros del hogar (Nº de personas)	**3,8**	**4,3**	**3,4**	**3,6**	**4,2**	**3,2**	**3,5**	**4,1**	**3,1**	**3,5**	**4,1**	**3,0**	**3,3**	**4,0**	**2,9**

Continúa...

Sierra rural: Perfil de la pobreza, 2007 - 2017

B. Características de los hogares

Variables e Indicadores	2007			2008			2009			2010			2011			2012		
	Total	Pobre	No pobre	Total	Pobre	No pobre	Total	Pobre	No pobre	Total	Pobre	No pobre	Total	Pobre	No pobre	Total	Pobre	No pobre
Tipos de hogar																		
Total (%)	**100,0**	**100,0**	**100,0**	**100,0**	**100,0**	**100,0**	**100,0**	**100,0**	**100,0**	**100,0**	**100,0**	**100,0**	**100,0**	**100,0**	**100,0**	**100,0**	**100,0**	**100,0**
Unipersonal 1/	12,9	9,3	22,7	12,9	9,5	20,5	13,4	10,9	18,3	13,1	9,8	18,1	14,6	10,4	19,9	15,8	10,6	21,5
Nuclear 2/	61,7	63,6	56,4	62,1	62,9	60,3	62,3	62,9	61,3	62,0	61,8	62,3	60,2	60,2	60,2	61,5	62,6	60,3
Extendido 3/	18,3	20,0	13,5	18,9	21,5	13,0	18,7	20,8	14,7	19,3	22,6	14,2	20,1	23,8	15,3	17,9	21,9	13,6
Compuesto 4/	3,0	3,1	3,0	2,3	2,5	1,9	1,9	1,6	2,5	1,7	1,8	1,5	1,4	1,6	1,1	1,2	1,3	1,1
Sin núcleo 5/	4,1	4,0	4,4	3,8	3,6	4,3	3,6	3,8	3,3	4,0	4,0	3,9	3,7	3,9	3,5	3,6	3,7	3,4
Acceso del hogar a servicios básicos																		
Hogares con agua por red pública (%)	36,4	31,8	49,1	37,5	33,2	47,2	39,1	34,8	47,5	43,7	39,2	50,7	41,8	37,8	46,8	60,3	56,3	64,6
Hogares con red pública de alcantarillado (%) 6/	32,2	28,3	42,9	38,8	35,6	46,1	42,9	39,9	48,7	48,3	45,5	52,6	46,6	43,2	50,9	45,2	42,6	48,1
Hogares con energía eléctrica por red pública (%)	49,1	43,3	65,0	53,8	46,9	69,0	57,8	49,6	74,1	62,2	53,5	75,5	66,9	59,0	76,9	71,3	62,3	81,1
Acceso a las TICs 7/																		
Hogares con computadora (%)	0,9	0,1	3,1	1,2	0,1	3,5	1,9	0,2	5,1	2,2	0,5	4,9	3,1	0,6	6,4	4,0	1,1	7,1
Hogares con teléfono por línea (%)	0,4	0,0	1,6	0,7	0,1	2,1	1,1	0,1	3,0	1,2	0,2	2,7	1,6	0,3	3,2	0,9	0,2	1,6
Hogares con internet (%)	0,0	0,0	0,2	0,1	0,0	0,2	0,1	0,0	0,3	0,2	0,0	0,4	0,3	0,1	0,7	0,5	0,0	0,9
Combustible que utilizan los hogares para cocinar los alimentos 8/																		
Solo gas 9/	2,2	0,5	6,9	1,9	0,4	5,0	2,1	0,4	5,6	2,3	0,4	5,3	3,0	0,4	6,4	3,3	0,6	6,3
Gas y otro combustible 10/	6,9	2,7	18,4	9,0	4,1	19,9	11,0	5,0	22,9	15,7	7,6	28,1	15,7	7,6	26,0	18,2	9,2	27,9
Solo leña 11/	67,2	71,4	55,6	68,3	73,3	57,3	65,9	71,3	55,1	62,2	69,3	51,2	60,5	68,8	49,9	56,0	64,5	46,8
Otro 12/	21,4	23,7	15,4	19,0	20,8	14,9	19,6	22,1	14,8	18,2	21,5	13,2	19,6	22,4	16,0	21,3	25,0	17,4
Condición de tenencia de la vivienda																		
Total (%)																		
Alquilada	2,0	1,2	4,1	1,6	0,9	3,3	1,8	1,0	3,4	1,8	0,7	3,5	1,3	0,7	2,1	1,6	0,8	2,5
Propia 13/	85,2	86,3	82,2	85,8	86,9	83,3	85,6	87,0	82,6	86,2	87,9	83,7	87,3	88,6	85,6	86,9	88,0	85,8
Otra forma 14/	12,8	12,5	13,6	12,6	12,2	13,4	12,7	11,9	14,0	11,9	11,3	12,8	11,4	10,7	12,3	11,5	11,2	11,7

Continúa...

Sierra rural: Perfil de la pobreza, 2007 - 2017

B. Características de los hogares

Conclusión.

Variables e Indicadores	2013			2014			2015			2016			2017		
	Total	Pobre	No pobre	Total	Pobre	No pobre	Total	Pobre	No pobre	Total	Pobre	No pobre	Total	Pobre	No pobre
Tipos de hogar															
Total (%)	**100,0**	**100,0**	**100,0**	**100,0**	**100,0**	**100,0**	**100,0**	**100,0**	**100,0**	**100,0**	**100,0**	**100,0**	**100,0**	**100,0**	**100,0**
Unipersonal 1/	15,1	10,4	19,2	16,3	10,3	20,9	16,2	8,6	21,7	17,1	9,1	22,5	17,5	9,7	22,9
Nuclear 2/	62,3	61,6	62,9	62,9	64,0	62,1	66,3	70,0	63,6	65,6	69,3	63,0	67,0	70,5	64,6
Extendido 3/	18,0	22,8	13,8	16,8	22,0	12,8	13,6	17,5	10,7	13,7	17,9	10,9	12,1	16,3	9,1
Compuesto 4/	1,3	1,6	1,1	0,8	0,7	0,8	0,8	1,0	0,7	0,7	0,7	0,8	0,4	0,5	0,4
Sin núcleo 5/	3,3	3,6	3,0	3,2	3,0	3,4	3,1	2,9	3,3	2,9	3,0	2,8	2,9	3,0	2,9
Acceso del hogar a servicios básicos															
Hogares con agua por red pública (%)	60,8	54,2	66,6	70,1	66,7	72,7	69,0	62,3	73,9	73,7	68,7	77,0	74,1	69,8	77,1
Hogares con red pública de alcantarillado (%) 6/	47,8	43,9	51,1	47,7	47,4	47,8	46,4	45,2	47,2	47,6	44,3	49,8	48,0	45,4	49,7
Hogares con energía eléctrica por red pública (%)	74,4	67,2	80,8	77,9	70,6	83,5	81,4	76,1	85,2	82,4	77,1	86,0	84,8	81,2	87,2
Acceso a las TICs 7/															
Hogares con computadora (%)	5,1	1,2	8,6	5,4	1,5	8,4	5,3	1,3	8,2	5,3	0,9	8,3	4,7	1,2	7,2
Hogares con teléfono por línea (%)	1,4	0,8	1,9	1,3	0,2	2,2	1,1	0,4	1,6	0,8	0,3	1,2	0,6	0,1	0,9
Hogares con internet (%)	0,6	0,2	1,0	0,6	0,1	1,0	0,6	0,0	1,0	0,9	0,0	1,5	0,9	0,1	1,5
Combustible que utilizan los hogares para cocinar los alimentos 8/															
Solo gas 9/	3,6	1,0	5,9	3,8	0,9	6,1	4,3	1,1	6,5	5,2	1,2	7,8	5,5	2,2	7,8
Gas y otro combustible 10/	24,1	13,4	33,6	36,0	26,7	43,2	46,4	37,4	52,9	51,5	44,4	56,3	52,7	44,2	58,5
Solo leña 11/	46,6	54,7	39,5	41,0	48,9	34,9	33,4	39,8	28,7	30,4	37,9	25,3	29,6	36,1	25,2
Otro 12/	24,4	29,8	19,7	18,2	22,9	14,5	15,0	20,8	10,8	12,2	15,9	9,8	11,2	16,9	7,3
Condición de tenencia de la vivienda															
Total (%)	**100,0**	**100,0**	**100,0**	**100,0**	**100,0**	**100,0**	**100,0**	**100,0**	**100,0**	**100,0**	**100,0**	**100,0**	**100,0**	**100,0**	**100,0**
Alquilada	1,4	0,8	2,0	1,6	0,9	2,1	1,5	1,1	1,8	1,8	1,2	2,1	1,5	1,1	1,7
Propia 13/	87,8	88,7	87,1	87,7	89,0	86,7	86,4	87,0	85,9	85,5	86,1	85,0	85,3	85,3	85,3
Otra forma 14/	10,8	10,6	10,9	10,7	10,1	11,2	12,1	11,9	12,2	12,8	12,6	12,9	13,2	13,6	13,0

Sierra rural: Perfil de la pobreza, 2007 - 2017

B. Características de los hogares

Variables e Indicadores	2007			2008			2009			2010			2011			2012		
	Total	Pobre	No pobre	Total	Pobre	No pobre	Total	Pobre	No pobre	Total	Pobre	No pobre	Total	Pobre	No pobre	Total	Pobre	No pobre
Infraestructura física de la vivienda																		
Viviendas con piso de material noble (%) 15/	0,2	0,0	0,9	0,2	0,0	0,7	0,2	0,1	0,5	0,3	0,1	0,6	0,3	0,0	0,6	0,4	0,1	0,8
Viviendas con piso de madera (entablados) y otros (%)	4,6	3,5	7,5	4,2	2,9	7,1	4,8	3,1	8,1	4,7	3,1	7,2	4,8	2,9	7,1	5,5	3,4	7,9
Viviendas con piso de cemento (%)	8,5	4,1	20,5	8,3	3,6	18,7	8,5	3,1	19,0	9,2	3,7	17,6	10,8	4,2	19,2	10,8	4,9	17,2
Viviendas con piso de tierra (%)	86,7	92,4	71,0	87,3	93,4	73,5	86,5	93,6	72,4	85,8	93,1	74,6	84,2	92,9	73,1	83,3	91,7	74,1
Viviendas con paredes de material noble (%) 16/	3,1	1,7	7,0	2,7	1,2	6,2	3,1	1,2	6,9	3,0	0,7	6,6	3,6	1,3	6,5	3,5	0,9	6,4
Viviendas con paredes de adobe/tapia (%)	89,7	90,7	86,7	90,4	91,5	87,9	90,9	92,0	88,7	90,8	93,0	87,4	89,7	91,8	87,0	89,5	90,9	87,9
Viviendas con paredes de madera (%)	0,5	0,6	0,4	0,5	0,6	0,3	0,5	0,5	0,5	0,5	0,5	0,7	0,7	0,6	0,7	0,5	0,4	0,6
Viviendas con paredes de material precario (%) 17/	6,7	7,0	5,8	6,4	6,8	5,6	5,5	6,3	4,0	5,6	5,8	5,2	6,0	6,2	5,8	6,5	7,8	5,1
Viviendas con techo de concreto (%)	1,5	0,6	3,9	1,4	0,4	3,6	1,7	0,4	4,2	1,8	0,3	3,9	1,9	0,7	3,4	1,8	0,4	3,4
Viviendas con techo de teja, calamina (%)	79,1	77,4	83,6	79,8	77,8	84,3	81,7	79,8	85,4	82,4	80,0	86,1	82,3	79,7	85,6	83,5	81,2	86,1
Viviendas con techo de material precario (%) 18/	19,5	22,0	12,5	18,8	21,8	12,1	16,6	19,8	10,3	15,8	19,6	10,0	15,8	19,7	11,0	14,6	18,5	10,5
Número de perceptores de ingresos (%)	**100,0**	**100,0**	**100,0**	**100,0**	**100,0**	**100,0**	**100,0**	**100,0**	**100,0**	**100,0**	**100,0**	**100,0**	**100,0**	**100,0**	**100,0**	**100,0**	**100,0**	**100,0**
Con 1 perceptor	46,5	46,4	46,8	38,5	37,3	41,2	36,7	36,6	36,9	34,4	33,4	35,9	36,2	35,2	37,4	35,9	34,7	37,2
Con 2 perceptores	36,8	37,6	34,5	40,5	43,0	35,0	40,1	41,9	36,6	40,5	42,5	37,3	38,7	41,2	35,6	39,8	42,1	37,3
Con 3 y más perceptores	16,1	15,2	18,5	20,6	19,3	23,4	22,7	21,0	26,1	24,8	23,8	26,3	24,8	23,3	26,8	24,2	23,1	25,4
Sin perceptor de ingreso	0,6	0,8	0,2	0,4	0,4	0,4	0,4	0,5	0,4	0,4	0,3	0,5	0,2	0,3	0,2	0,1	0,1	0,1

Continúa...

Sierra rural: Perfil de la pobreza, 2007 - 2017

B. Características de los hogares

Conclusión.

Variables e Indicadores	2013			2014			2015			2016			2017		
	Total	Pobre	No pobre	Total	Pobre	No pobre	Total	Pobre	No pobre	Total	Pobre	No pobre	Total	Pobre	No pobre
Infraestructura física de la vivienda															
Viviendas con piso de material noble (%) 15/	0,5	0,1	0,9	0,5	0,1	0,9	0,5	0,0	0,8	0,5	0,1	0,8	0,6	0,1	0,8
Viviendas con piso de madera (entablados) y otros (%)	5,3	3,5	7,0	4,9	2,6	6,7	6,1	3,6	7,9	6,4	4,0	8,0	7,7	4,7	9,7
Viviendas con piso de cemento (%)	11,5	4,7	17,4	12,1	5,0	17,5	12,3	5,8	17,0	13,1	6,5	17,6	14,3	7,4	19,0
Viviendas con piso de tierra (%)	82,7	91,7	74,7	82,5	92,3	74,9	81,2	90,6	74,3	80,0	89,5	73,6	77,4	87,7	70,4
Viviendas con paredes de material noble (%) 16/	4,0	1,2	6,4	4,3	1,6	6,5	4,8	2,7	6,4	4,9	2,1	6,8	5,9	2,8	7,9
Viviendas con paredes de adobe/tapia (%)	89,7	92,2	87,5	89,0	91,1	87,4	88,9	90,8	87,5	88,7	90,8	87,3	87,7	90,1	86,0
Viviendas con paredes de madera (%)	0,7	0,6	0,8	0,9	0,7	1,1	1,0	0,6	1,3	1,0	0,9	1,1	1,0	0,7	1,2
Viviendas con paredes de material precario (%) 17/	5,6	6,0	5,3	5,7	6,6	5,0	5,2	5,8	4,8	5,4	6,3	4,7	5,5	6,3	4,9
Viviendas con techo de concreto (%)	1,9	0,4	3,3	2,0	0,5	3,1	1,9	0,6	2,9	2,0	0,5	3,0	2,9	1,0	4,1
Viviendas con techo de teja, calamina (%)	86,1	86,2	86,0	86,4	85,7	87,0	88,0	87,7	88,2	88,8	89,6	88,3	88,8	89,4	88,3
Viviendas con techo de material precario (%) 18/	12,0	13,5	10,7	11,6	13,8	9,9	10,1	11,7	8,9	9,2	9,9	8,8	8,4	9,6	7,5
Número de perceptores de ingresos (%)	**100,0**	**100,0**	**100,0**	**100,0**	**100,0**	**100,0**	**100,0**	**100,0**	**100,0**	**100,0**	**100,0**	**100,0**	**100,0**	**100,0**	**100,0**
Con 1 perceptor	34,1	31,2	36,7	33,1	28,9	36,3	32,8	26,7	37,3	34,0	27,6	38,3	35,4	29,2	39,6
Con 2 perceptores	40,0	43,0	37,3	41,5	45,4	38,5	45,6	52,1	40,9	46,0	51,2	42,5	46,6	52,0	42,8
Con 3 y más perceptores	25,6	25,3	25,8	25,2	25,4	25,0	21,4	21,0	21,7	19,9	21,1	19,1	17,9	18,6	17,4
Sin perceptor de ingreso	0,3	0,4	0,1	0,2	0,3	0,1	0,1	0,2	0,1	0,0	0,0	0,1	0,1	0,1	0,1

1/ Hogar unipersonal es aquel que está constituido por una sola persona.
2/ Hogares nucleares son aquellos conformados por el jefe(a) de hogar y su cónyuge con hijos o sin hijos o sólo jefe(a) con hijos(as).
3/ Hogares extendidos son aquellos hogares nucleares más otros parientes.
4/ Hogares compuestos son aquellos hogares nucleares o extendidos más otros no parientes (excluidos los trabajadores domésticos).
5/ Hogares sin núcleo, son aquellos conformados por jefe(a) sin cónyuge ni hijos, pero pueden haber otras relaciones de parentesco.
6/ Comprende red pública dentro de la vivienda y red pública fuera de la vivienda pero dentro del edificio. En el área rural además incluye pozo séptico.
7/ Se refiere al acceso a las tecnologías de información y comunicaciones.
8/ Incluye gas natural a partir del año 2007.
9/ Incluye GLP y gas natural.
10/ Además del gas (GLP y Natural) usan leña, carbón, electricidad y Kerosene.
11/ Incluye también ramas secas, tusa de maíz, etc.
12/ Son hogares que utilizán Carbón o kerosene o más de un combustible contaminante para cocinar los alimentos.
13/ Comprende a la vivienda propia totalmente pagada, propia por invasión, propia comprándola a plazos.
14/ Comprende a la vivienda cedida por el centro de trabajo, cedida por otro hogar o institución u otra forma de tenencia.
15/ Comprende a las viviendas con piso predominante de parquet o madera pulida, láminas asfálticas, vinilicos o similares, losetas, terrazos o similares.
16/ Comprende a las viviendas con material predominante en las paredes de ladrillo o bloque de cemento, piedra o sillar con cal o cemento.
17/ Viviendas con paredes que predominan material precario: quincha, piedra con barro, estera, otro material.
18/ Viviendas con techo de material precario: madera, caña o estera con torta de barro, estera, paja, hojas de palmera, otro material.

Fuente: Instituto Nacional de Estadística e Informática - Encuesta Nacional de Hogares.

Selva: Perfil de la pobreza, 2007 - 2017

A. Características de la población

Variables e Indicadores	2007			2008			2009			2010			2011			2012		
	Total	Pobre	No pobre	Total	Pobre	No pobre	Total	Pobre	No pobre	Total	Pobre	No pobre	Total	Pobre	No pobre	Total	Pobre	No pobre
Educación																		
Tasa de matrícula escolar																		
De 3 a 5 años de edad (%)	54,2	47,9	66,3	57,9	51,3	66,8	55,9	45,5	70,4	61,1	53,5	68,0	58,7	50,0	67,1	64,0	57,7	68,5
De 6 a 11 años de edad (%)	92,4	92,4	92,5	93,6	92,0	95,6	94,9	94,3	95,5	94,0	92,7	95,4	92,9	91,9	93,8	92,9	92,2	93,4
De 12 a 16 años de edad (%)	64,3	54,7	77,8	65,8	53,4	77,8	66,7	53,7	81,2	68,1	53,7	79,4	67,3	52,0	78,8	72,3	58,0	80,3
Tasa de asistencia escolar																		
Educación inicial (%) 1/	51,6	44,9	64,5	55,1	48,6	64,0	54,1	43,5	68,8	59,0	51,6	65,7	56,8	48,9	64,4	60,1	50,8	66,7
Educación primaria (%) 2/	91,6	91,4	92,1	92,8	90,8	95,4	93,8	92,6	95,5	92,6	90,1	95,1	90,7	88,0	93,0	90,1	87,8	91,8
Educación secundaria (%) 3/	64,3	54,7	77,8	65,8	53,4	77,8	66,7	53,7	81,2	68,1	53,7	79,4	67,3	52,0	78,8	69,4	53,8	78,2
Nivel de educación alcanzado (%) 4/																		
Primaria 5/	44,1	57,6	30,8	42,5	59,3	31,3	42,6	61,2	29,4	40,9	59,3	31,5	42,2	61,5	34,0	39,8	60,0	32,2
Secundaria	41,2	37,3	45,0	41,5	36,7	44,7	40,7	34,8	44,9	41,0	36,4	43,3	40,1	34,6	42,4	41,2	36,0	43,2
Superior No Universitaria	8,6	3,8	13,3	9,0	2,9	13,0	9,6	3,0	14,3	9,6	2,9	13,1	9,8	2,8	12,7	9,7	3,0	12,3
Superior Universitaria 6/	6,1	1,3	10,9	7,1	1,1	11,1	7,1	1,0	11,4	8,5	1,4	12,1	8,0	1,1	10,9	9,3	1,0	12,4
Promedio de años de estudio (en años) 4/	**7,9**	**6,4**	**9,2**	**8,0**	**6,2**	**9,1**	**8,1**	**6,2**	**9,3**	**8,2**	**6,3**	**9,2**	**8,2**	**6,1**	**8,9**	**8,3**	**6,2**	**9,0**
Distribución % de la población, según años de estudio alcanzado 4/																		
Con menos de 3 años de estudio	21,6	30,9	12,7	20,7	30,5	14,4	20,6	31,5	13,2	19,5	31,3	13,7	20,4	33,6	14,9	19,8	33,1	14,7
Con 4 a 6 años de estudio	32,4	38,9	26,2	31,6	40,8	25,7	31,9	41,7	25,2	31,2	40,0	26,8	31,6	39,7	28,2	29,9	37,8	26,8
Con 7 a 11 años de estudio	31,5	25,5	37,1	31,6	25,0	35,8	30,9	22,8	36,4	31,1	24,5	34,4	30,7	23,0	33,8	32,2	25,6	34,8
Con 12 y más años de estudio	14,6	4,7	24,0	16,1	3,7	24,2	16,6	4,0	25,2	18,2	4,2	25,2	17,4	3,6	23,1	18,1	3,5	23,7
Acceso a la salud																		
Condición de tenencia de seguro de salud	**100,0**	**100,0**	**100,0**	**100,0**	**100,0**	**100,0**	**100,0**	**100,0**	**100,0**	**100,0**	**100,0**	**100,0**	**100,0**	**100,0**	**100,0**	**100,0**	**100,0**	**100,0**
Con seguro de salud (%)	**39,9**	**39,9**	**39,9**	**58,2**	**63,7**	**53,5**	**65,9**	**71,6**	**60,8**	**71,7**	**78,5**	**67,2**	**71,5**	**77,3**	**68,3**	**62,9**	**66,3**	**61,3**
Únicamente SIS	27,8	36,6	16,6	44,3	60,5	30,3	52,1	68,7	37,3	56,0	75,2	43,3	55,8	73,6	46,1	46,3	63,7	37,9
Únicamente EsSalud	10,0	2,8	19,2	11,4	2,7	18,9	11,5	2,2	19,7	13,0	2,7	19,8	13,3	3,3	18,8	14,2	2,3	19,9
Con SIS y EsSalud	0,2	0,1	0,2	0,3	0,1	0,5	0,2	0,1	0,4	0,2	0,3	0,2	0,2	0,0	0,3	0,0	0,1	0,0
Con otros seguros de salud 7/	1,9	0,4	3,9	2,2	0,4	3,8	2,0	0,6	3,4	2,5	0,3	3,9	2,2	0,4	3,2	2,4	0,2	3,4
Sin seguro de salud (%)	**60,1**	**60,1**	**60,1**	**41,8**	**36,3**	**46,5**	**34,1**	**28,4**	**39,2**	**28,3**	**21,5**	**32,8**	**28,5**	**22,7**	**31,7**	**37,1**	**33,7**	**38,7**

Continúa...

Selva: Perfil de la pobreza, 2007 - 2017

A. Características de la población

Variables e Indicadores	2013			2014			2015			2016			2017		
	Total	Pobre	No pobre	Total	Pobre	No pobre	Total	Pobre	No pobre	Total	Pobre	No pobre	Total	Pobre	No pobre
Educación															
Tasa de matrícula escolar															
De 3 a 5 años de edad (%)	69,4	61,4	75,6	68,4	65,1	70,6	76,6	72,0	79,9	75,3	67,4	79,9	78,5	74,2	81,4
De 6 a 11 años de edad (%)	91,7	90,5	92,6	91,8	91,3	92,2	91,8	92,6	91,3	91,9	92,6	91,5	92,2	91,9	92,4
De 12 a 16 años de edad (%)	72,8	59,1	80,0	75,2	68,4	79,1	75,9	65,4	81,4	73,8	60,5	80,4	76,3	62,7	83,5
Tasa de asistencia escolar															
Educación inicial (%) 1/	66,9	59,9	72,4	66,5	62,7	69,1	75,1	70,3	78,5	74,0	66,7	78,2	76,8	72,9	79,5
Educación primaria (%) 2/	91,3	89,7	92,3	91,3	90,8	91,7	91,1	91,4	91,0	91,3	91,6	91,1	91,8	91,2	92,2
Educación secundaria (%) 3/	71,5	57,8	78,7	74,0	67,3	77,8	74,9	64,5	80,3	73,2	59,7	79,8	74,7	60,5	82,3
Nivel de educación alcanzado (%) 4/															
Primaria 5/	41,3	60,1	34,6	41,4	59,5	35,3	40,7	59,6	34,7	42,0	60,9	36,5	41,7	59,1	36,3
Secundaria	40,1	35,4	41,8	40,3	36,7	41,5	41,3	36,1	43,0	40,8	35,4	42,4	40,1	36,9	41,1
Superior No Universitaria	9,6	3,1	11,9	8,9	2,7	11,0	8,8	3,1	10,7	8,9	2,6	10,8	9,4	2,8	11,4
Superior Universitaria 6/	9,0	1,4	11,7	9,3	1,1	12,1	9,2	1,3	11,6	8,2	1,2	10,3	8,8	1,1	11,2
Promedio de años de estudio (en años) 4/	**8,2**	**6,2**	**8,9**	**8,2**	**6,2**	**8,8**	**8,2**	**6,2**	**8,8**	**8,2**	**6,3**	**8,7**	**8,7**	**6,9**	**9,2**
Distribución % de la población, según años de estudio alcanzado 4/															
Con menos de 3 años de estudio	20,2	31,2	16,3	20,6	31,7	16,9	20,0	32,2	16,2	20,3	32,2	16,9	16,0	25,4	13,1
Con 4 a 6 años de estudio	31,0	40,4	27,6	30,9	39,8	27,9	29,7	38,6	26,9	30,7	39,7	28,1	25,7	33,7	23,2
Con 7 a 11 años de estudio	31,6	25,3	33,8	31,8	25,7	33,9	33,6	25,7	36,0	33,3	25,2	35,7	40,2	36,9	41,2
Con 12 y más años de estudio	17,2	3,1	22,2	16,7	2,8	21,3	16,7	3,6	20,8	15,7	2,9	19,4	18,2	4,0	22,6
Acceso a la salud															
Condición de tenencia de seguro de salud	**100,0**	**100,0**	**100,0**	**100,0**	**100,0**	**100,0**	**100,0**	**100,0**	**100,0**	**100,0**	**100,0**	**100,0**	**100,0**	**100,0**	**100,0**
Con seguro de salud (%)	**66,8**	**71,4**	**64,7**	**72,4**	**78,2**	**69,9**	**77,4**	**82,3**	**75,4**	**80,2**	**83,2**	**79,1**	**81,1**	**84,4**	**79,8**
Únicamente SIS	50,6	68,6	42,5	56,7	75,3	48,6	61,7	79,3	54,5	65,3	80,9	59,4	66,1	82,5	59,6
Únicamente EsSalud	13,8	2,6	18,8	14,0	2,8	18,9	13,8	2,9	18,3	13,2	2,1	17,4	13,1	1,8	17,6
Con SIS y EsSalud	0,0	0,0	0,0	0,0	0,0	0,0	0,1	0,0	0,1	0,0	0,0	0,1	0,0	0,0	0,0
Con otros seguros de salud 7/	2,3	0,2	3,3	1,7	0,2	2,4	1,8	0,2	2,5	1,7	0,2	2,3	1,9	0,1	2,6
Sin seguro de salud (%)	**33,2**	**28,6**	**35,3**	**27,6**	**21,8**	**30,1**	**22,6**	**17,7**	**24,6**	**19,8**	**16,8**	**20,9**	**18,9**	**15,6**	**20,2**

Continúa...

Selva: Perfil de la pobreza, 2007 - 2017

A. Características de la población

Variables e Indicadores	2007			2008			2009			2010			2011			2012		
	Total	Pobre	No pobre	Total	Pobre	No pobre	Total	Pobre	No pobre	Total	Pobre	No pobre	Total	Pobre	No pobre	Total	Pobre	No pobre
Lugar de consulta																		
Sector Público	26,3	26,4	26,2	27,8	28,9	27,0	29,2	29,9	28,6	27,5	28,6	26,9	23,8	22,4	24,5	21,6	21,6	21,6
Sector Privado	4,5	2,3	7,1	4,1	1,1	6,5	4,6	2,0	6,7	4,6	1,5	6,3	4,4	1,6	5,8	5,3	1,6	7,0
Otros 8/	12,0	9,6	14,9	14,1	9,2	17,9	15,1	10,0	19,2	16,7	10,7	20,1	17,2	9,8	20,9	21,6	14,6	24,8
No buscó atención	57,0	61,4	52,0	54,1	60,4	49,1	51,5	57,9	46,3	51,1	58,7	46,9	45,9	51,6	43,0	44,2	49,9	41,6
Participación en la actividad económica 9/																		
Condición de actividad (%)	**100,0**	**100,0**	**100,0**	**100,0**	**100,0**	**100,0**	**100,0**	**100,0**	**100,0**	**100,0**	**100,0**	**100,0**	**100,0**	**100,0**	**100,0**	**100,0**	**100,0**	**100,0**
PEA	75,9	74,5	77,3	75,3	73,4	76,6	74,9	73,4	76,0	75,4	73,2	76,6	75,7	72,9	77,0	75,0	72,4	76,0
No PEA	24,1	25,5	22,7	24,7	26,6	23,4	25,1	26,6	24,0	24,6	26,8	23,4	24,3	27,1	23,0	25,0	27,6	24,0
Categoría de ocupación (%)	**100,0**	**100,0**	**100,0**	**100,0**	**100,0**	**100,0**	**100,0**	**100,0**	**100,0**	**100,0**	**100,0**	**100,0**	**100,0**	**100,0**	**100,0**	**100,0**	**100,0**	**100,0**
Patrono / empleador	7,1	4,0	10,2	7,8	4,1	10,2	7,5	4,2	9,9	8,0	4,5	9,8	7,3	3,3	8,9	6,9	3,1	8,3
Asalariados 10/	28,6	21,8	35,3	31,5	23,6	36,6	30,4	22,0	36,4	32,3	22,9	37,0	31,4	23,6	34,5	32,9	22,8	36,7
Trabajador independiente	40,4	43,6	37,3	40,3	46,2	36,5	40,5	46,0	36,7	40,0	46,4	36,8	41,6	47,7	39,2	42,0	49,0	39,4
Trabajador familiar no remunerado 11/	21,7	28,1	15,5	18,7	23,9	15,3	19,5	25,8	15,1	18,0	24,6	14,7	18,1	24,0	15,7	16,6	23,2	14,2
Trabajador del hogar	2,1	2,6	1,7	1,7	2,2	1,4	2,0	2,0	2,0	1,7	1,6	1,8	1,6	1,3	1,7	1,5	1,9	1,4
Sector económico (%)	**100,0**	**100,0**	**100,0**	**100,0**	**100,0**	**100,0**	**100,0**	**100,0**	**100,0**	**100,0**	**100,0**	**100,0**	**100,0**	**100,0**	**100,0**	**100,0**	**100,0**	**100,0**
Primario (%) 12/	47,1	64,3	30,2	45,3	65,4	32,3	45,9	68,0	30,5	42,8	67,1	30,5	44,7	67,7	35,4	43,3	67,3	34,5
Secundario (%) 13/	9,2	7,8	10,5	9,4	8,1	10,2	8,6	6,4	10,2	9,4	7,5	10,4	8,5	7,0	9,1	8,7	6,0	9,7
Terciario (%) 14/	43,7	27,8	59,3	45,3	26,6	57,5	45,4	25,6	59,4	47,8	25,4	59,1	46,8	25,4	55,5	48,0	26,7	55,8
Estructura del mercado de Trabajo	**100,0**	**100,0**	**100,0**	**100,0**	**100,0**	**100,0**	**100,0**	**100,0**	**100,0**	**100,0**	**100,0**	**100,0**	**100,0**	**100,0**	**100,0**	**100,0**	**100,0**	**100,0**
Sector Público	7,7	2,4	12,8	9,1	2,8	13,2	8,2	2,5	12,3	9,3	2,2	12,8	9,4	2,6	12,1	10,2	2,5	13,0
Micro Empresa de 2 a 9 trabajadores	20,0	18,1	21,9	22,0	19,8	23,4	20,4	17,9	22,1	21,2	19,5	22,1	20,8	19,0	21,5	20,1	17,7	21,0
Pequeña Empresa de 10 a 49 trabajadores	5,4	4,2	6,6	5,6	4,6	6,2	6,1	4,7	7,1	6,1	4,6	6,9	5,5	4,4	6,0	6,0	5,1	6,4
Mediana y Grande de 50 a más trabajadores	2,8	1,3	4,4	2,9	0,9	4,2	3,3	1,2	4,8	4,1	1,4	5,4	3,3	1,3	4,1	3,7	1,1	4,7
Independientes	40,5	43,6	37,4	40,5	46,4	36,7	40,8	46,1	37,0	40,1	46,5	36,9	41,7	47,8	39,3	42,1	49,1	39,6
Trabajador familiar no remunerado 11/	21,4	27,8	15,1	18,2	23,3	14,9	19,3	25,6	14,8	17,5	24,1	14,1	17,8	23,7	15,4	16,3	22,6	13,9
Trabajador del hogar	2,2	2,6	1,7	1,7	2,2	1,4	2,0	2,0	2,0	1,7	1,6	1,8	1,6	1,3	1,7	1,5	1,9	1,4

Continúa...

Selva: Perfil de la pobreza, 2007 - 2017

A. Características de la población

Variables e Indicadores	2013			2014			2015			2016			2017		
	Total	Pobre	No pobre	Total	Pobre	No pobre	Total	Pobre	No pobre	Total	Pobre	No pobre	Total	Pobre	No pobre
Lugar de consulta															
Sector Público	27,9	30,9	26,7	23,1	22,6	23,3	29,5	32,3	28,5	28,8	29,4	28,7	26,6	27,0	26,5
Sector Privado	5,5	1,3	7,2	4,0	0,9	5,4	4,1	1,0	5,2	4,3	1,0	5,4	4,0	1,0	5,1
Otros 8/	21,4	14,7	24,1	17,1	11,1	19,8	21,4	13,2	24,3	21,7	15,4	23,8	19,4	12,6	21,8
No buscó atención	45,9	53,6	42,9	39,9	40,1	39,8	45,9	53,8	43,1	45,9	54,5	43,1	50,8	59,9	47,7
Participación en la actividad económica 9/															
Condición de actividad (%)	**100,0**	**100,0**	**100,0**	**100,0**	**100,0**	**100,0**	**100,0**	**100,0**	**100,0**	**100,0**	**100,0**	**100,0**	**100,0**	**100,0**	**100,0**
PEA	74,5	71,7	75,5	74,0	70,2	75,4	72,3	67,8	73,8	73,8	68,6	75,3	74,0	69,4	75,4
No PEA	25,5	28,3	24,5	26,0	29,8	24,6	27,7	32,2	26,2	26,2	31,4	24,7	26,0	30,6	24,6
Categoría de ocupación (%)	**100,0**	**100,0**	**100,0**	**100,0**	**100,0**	**100,0**	**100,0**	**100,0**	**100,0**	**100,0**	**100,0**	**100,0**	**100,0**	**100,0**	**100,0**
Patrono / empleador	6,3	3,1	7,4	5,7	2,6	6,8	5,0	1,9	5,9	4,8	1,7	5,7	4,8	1,8	5,6
Asalariados 10/	33,1	22,9	36,6	34,4	25,7	37,2	34,2	24,0	37,3	32,7	21,7	35,7	32,8	22,2	35,9
Trabajador independiente	42,4	48,6	40,2	42,3	47,1	40,7	43,0	47,8	41,5	45,3	50,8	43,8	45,1	50,5	43,5
Trabajador familiar no remunerado 11/	16,9	24,7	14,2	16,1	23,6	13,7	16,1	24,5	13,6	15,9	24,3	13,6	15,9	24,9	13,3
Trabajador del hogar	1,4	0,7	1,6	1,5	1,1	1,6	1,7	1,8	1,7	1,4	1,6	1,3	1,4	0,7	1,6
Sector económico (%)	**100,0**	**100,0**	**100,0**	**100,0**	**100,0**	**100,0**	**100,0**	**100,0**	**100,0**	**100,0**	**100,0**	**100,0**	**100,0**	**100,0**	**100,0**
Primario (%) 12/	42,5	66,4	34,3	42,8	67,3	34,8	43,2	69,4	35,4	44,7	71,6	37,3	44,1	71,1	36,2
Secundario (%) 13/	10,1	8,2	10,7	9,5	7,8	10,1	8,5	6,6	9,1	9,0	7,6	9,4	8,5	6,1	9,2
Terciario (%) 14/	47,4	25,4	54,9	47,7	24,9	55,1	48,3	24,1	55,5	46,3	20,8	53,3	47,4	22,8	54,6
Estructura del mercado de Trabajo	**100,0**	**100,0**	**100,0**	**100,0**	**100,0**	**100,0**	**100,0**	**100,0**	**100,0**	**100,0**	**100,0**	**100,0**	**100,0**	**100,0**	**100,0**
Sector Público	10,4	2,2	13,3	9,8	2,3	12,3	10,2	2,7	12,4	9,0	1,9	10,9	8,8	1,7	10,9
Micro Empresa de 2 a 9 trabajadores	19,9	18,2	20,4	21,1	19,2	21,7	20,1	17,7	20,8	20,2	17,0	21,0	20,4	17,8	21,2
Pequeña Empresa de 10 a 49 trabajadores	5,3	4,3	5,7	5,8	5,1	6,0	5,5	4,0	5,9	4,7	2,9	5,2	5,1	3,9	5,4
Mediana y Grande de 50 a más trabajadores	3,9	1,5	4,7	3,4	1,7	4,0	3,4	1,3	4,0	3,5	1,7	3,9	3,2	1,1	3,9
Independientes	42,5	48,6	40,4	42,5	47,3	41,0	43,2	48,1	41,7	45,6	50,9	44,1	45,4	50,6	43,9
Trabajador familiar no remunerado 11/	16,6	24,6	13,9	15,9	23,3	13,5	16,0	24,4	13,4	15,8	24,0	13,5	15,7	24,2	13,2
Trabajador del hogar	1,4	0,7	1,7	1,5	1,1	1,6	1,7	1,8	1,7	1,4	1,6	1,3	1,4	0,7	1,6

Continúa...

Selva: Perfil de la pobreza, 2007 - 2017

A. Características de la población

Variables e Indicadores	2007			2008			2009			2010			2011			2012		
	Total	Pobre	No pobre	Total	Pobre	No pobre	Total	Pobre	No pobre	Total	Pobre	No pobre	Total	Pobre	No pobre	Total	Pobre	No pobre
Tamaño de empresa (%)	**100,0**	**100,0**	**100,0**	**100,0**	**100,0**	**100,0**	**100,0**	**100,0**	**100,0**	**100,0**	**100,0**	**100,0**	**100,0**	**100,0**	**100,0**	**100,0**	**100,0**	**100,0**
De 1 a 5 trabajadores	75,0	81,7	68,5	73,2	81,6	67,7	73,7	81,2	68,4	71,7	80,2	67,4	74,0	83,7	70,1	71,6	80,3	68,3
De 6 a 10 trabajadores	9,9	11,3	8,5	9,6	10,8	8,8	9,6	11,9	7,9	9,8	12,5	8,4	8,8	9,0	8,7	9,5	12,7	8,3
De 11 a 50 trabajadores	4,6	3,2	6,0	5,2	3,8	6,1	5,0	3,3	6,2	5,4	3,6	6,3	4,6	3,5	5,1	5,1	3,3	5,8
De 51 y más trabajadores	9,9	3,5	16,2	11,6	3,6	16,8	11,2	3,4	16,6	12,5	3,4	17,2	12,1	3,7	15,5	13,3	3,5	17,0
No especificado	0,5	0,2	0,8	0,5	0,2	0,7	0,5	0,1	0,7	0,6	0,4	0,7	0,5	0,1	0,7	0,5	0,1	0,7
Condición de acceso a sistema de pensiones 15/	**100,0**	**100,0**	**100,0**	**100,0**	**100,0**	**100,0**	**100,0**	**100,0**	**100,0**	**100,0**	**100,0**	**100,0**	**100,0**	**100,0**	**100,0**	**100,0**	**100,0**	**100,0**
Con acceso a sistema de pensiones (%)	**11,2**	**3,7**	**18,5**	**14,3**	**4,4**	**20,7**	**15,4**	**3,9**	**23,4**	**17,0**	**4,7**	**23,3**	**18,2**	**5,5**	**23,4**	**19,5**	**4,9**	**24,8**
Sistema Privado de Pensiones (AFP)	8,5	2,9	13,8	11,2	3,4	16,1	12,1	3,2	18,4	13,1	3,5	17,9	13,4	4,2	17,1	14,9	3,9	18,9
Sistema Nacional de Pensiones Ley 19990	1,4	0,5	2,3	2,0	0,7	2,8	2,0	0,5	3,0	2,7	0,9	3,6	3,4	1,2	4,3	3,4	1,0	4,3
Sistema Nacional de Pensiones Ley 20530	0,7	0,1	1,2	0,6	0,2	0,9	0,7	0,1	1,1	0,7	0,2	1,0	0,7	0,1	1,0	0,5	0,0	0,7
Cuenta con al menos dos pensiones	0,1	0,0	0,2	0,0	0,0	0,0	0,1	0,0	0,1	0,0	0,0	0,1	0,1	0,0	0,2	0,1	0,0	0,1
Otro	0,5	0,1	0,9	0,6	0,1	0,8	0,5	0,2	0,7	0,5	0,1	0,7	0,5	0,0	0,7	0,6	0,1	0,8
No tiene Sistema de Pensiones (%)	**88,8**	**96,3**	**81,5**	**85,7**	**95,6**	**79,3**	**84,6**	**96,1**	**76,6**	**83,0**	**95,3**	**76,7**	**81,8**	**94,5**	**76,6**	**80,5**	**95,1**	**75,2**

Continúa...

Selva: Perfil de la pobreza, 2007 - 2017

A. Características de la población

Conclusión.

Variables e Indicadores	2013			2014			2015			2016			2017		
	Total	Pobre	No pobre	Total	Pobre	No pobre	Total	Pobre	No pobre	Total	Pobre	No pobre	Total	Pobre	No pobre
Tamaño de empresa (%)	**100,0**	**100,0**	**100,0**	**100,0**	**100,0**	**100,0**	**100,0**	**100,0**	**100,0**	**100,0**	**100,0**	**100,0**	**100,0**	**100,0**	**100,0**
De 1 a 5 trabajadores	73,6	83,0	70,3	74,4	83,0	71,6	74,8	83,5	72,2	76,8	86,5	74,1	77,0	87,0	74,0
De 6 a 10 trabajadores	7,8	10,1	7,0	7,7	9,2	7,2	7,0	9,3	6,3	6,7	7,6	6,4	6,5	7,2	6,2
De 11 a 50 trabajadores	4,6	3,4	5,0	4,5	3,6	4,8	4,5	2,8	5,0	3,9	2,5	4,3	4,4	2,9	4,8
De 51 y más trabajadores	13,8	3,5	17,4	12,8	3,9	15,7	13,2	4,3	15,8	12,2	3,3	14,7	11,6	2,8	14,2
No especificado	0,3	0,0	0,4	0,6	0,2	0,7	0,5	0,0	0,6	0,4	0,1	0,5	0,6	0,0	0,7
Condición de acceso a sistema de pensiones 15/	**100,0**	**100,0**	**100,0**	**100,0**	**100,0**	**100,0**	**100,0**	**100,0**	**100,0**	**100,0**	**100,0**	**100,0**	**100,0**	**100,0**	**100,0**
Con acceso a sistema de pensiones (%)	**18,9**	**5,1**	**23,7**	**20,2**	**6,1**	**24,7**	**19,8**	**5,8**	**23,9**	**19,7**	**6,6**	**23,3**	**19,8**	**4,8**	**24,2**
Sistema Privado de Pensiones (AFP)	14,5	4,2	18,0	15,1	4,9	18,4	15,1	4,7	18,2	15,0	5,4	17,7	15,4	4,0	18,7
Sistema Nacional de Pensiones Ley 19990	3,5	0,9	4,3	3,9	1,2	4,7	3,5	0,8	4,3	3,3	0,8	4,0	3,0	0,7	3,7
Sistema Nacional de Pensiones Ley 20530	0,5	0,0	0,6	0,7	0,0	0,9	0,5	0,3	0,6	0,8	0,3	1,0	0,7	0,1	0,8
Cuenta con al menos dos pensiones	0,0	0,0	0,1	0,0	0,0	0,0	0,0	0,0	0,0	0,0	0,0	0,0	0,1	0,0	0,1
Otro	0,5	0,0	0,6	0,5	0,0	0,7	0,6	0,0	0,7	0,5	0,1	0,6	0,6	0,0	0,8
No tiene Sistema de Pensiones (%)	**81,1**	**94,9**	**76,3**	**79,8**	**93,9**	**75,3**	**80,2**	**94,2**	**76,1**	**80,3**	**93,4**	**76,7**	**80,2**	**95,2**	**75,8**

Nota: Serie actualizada con estimaciones ajustadas a las proyecciones de población (sin ajuste por grupos de edad).
1/ Se refiere a la asistencia a educación inicial de la población de 3 a 5 años de edad.
2/ Se refiere a la asistencia a algún grado de educación primaria de la población de 6 a 11 años de edad.
3/ Se refiere a la asistencia a algún año de educación secundaria de la población de 12 a 16 años de edad.
4/ Población de 15 y más años de edad.
5/ Incluye a los que tienen inicial o no tienen nivel de educación alguno.
6/ Incluye Post grado.
7/ Comprende seguro privado de salud, seguro de las Fuerzas Armadas y Policiales,seguro universitario, seguro escolar privado, etc.
8/ Incluye Farmacia o botica, su domicilio, casa de huesero, curandero.
9/ Población de 14 y más años de edad.
10/ Comprende empleados y obreros.
11/ Incluye también a los trabajadores no remunerados de otros hogares y a practicantes sin remuneración.
12/ Comprende agricultura, pesca y explotación de minas y cantera.
13/ Comprende manufactura y construcción.
14/ Comprende servicios.
15/ Comprende PEA ocupada o desocupada.
Fuente: Instituto Nacional de Estadística e Informática - Encuesta Nacional de Hogares.

Selva: Perfil de la pobreza, 2007 - 2017

B. Características de los hogares

Variables e Indicadores	2007			2008			2009			2010			2011			2012		
	Total	Pobre	No pobre	Total	Pobre	No pobre	Total	Pobre	No pobre	Total	Pobre	No pobre	Total	Pobre	No pobre	Total	Pobre	No pobre
Jefatura de hogar																		
Total (%)	**100,0**	**100,0**	**100,0**	**100,0**	**100,0**	**100,0**	**100,0**	**100,0**	**100,0**	**100,0**	**100,0**	**100,0**	**100,0**	**100,0**	**100,0**	**100,0**	**100,0**	**100,0**
Hombre	83,2	86,7	80,0	83,2	85,5	81,8	82,4	86,7	79,7	81,6	86,8	79,2	81,3	85,2	79,8	80,8	84,1	79,7
Mujer	16,8	13,3	20,0	16,8	14,5	18,2	17,6	13,3	20,3	18,4	13,2	20,8	18,7	14,8	20,2	19,2	15,9	20,3
Edad promedio del jefe(a) de hogar (en años)	**45,7**	**44,8**	**46,6**	**46,5**	**45,1**	**47,3**	**46,9**	**46,7**	**47,1**	**47,7**	**47,2**	**47,9**	**48,7**	**48,0**	**49,0**	**49,1**	**48,3**	**49,3**
Composición parental de los hogares																		
Hogares con Jefa mujer (%)	**100,0**	**100,0**	**100,0**	**100,0**	**100,0**	**100,0**	**100,0**	**100,0**	**100,0**	**100,0**	**100,0**	**100,0**	**100,0**	**100,0**	**100,0**	**100,0**	**100,0**	**100,0**
Con hijos u otros parientes	66,4	73,6	62,2	65,1	73,0	61,2	60,4	68,3	57,1	62,9	65,1	62,3	62,1	65,7	61,1	62,2	66,6	61,0
Con cónyuge y con hijos	10,1	9,8	10,3	12,8	12,1	13,1	11,5	12,9	11,0	10,8	9,8	11,1	11,0	13,1	10,5	9,7	7,5	10,4
Con cónyuge y sin hijos	0,7	0,4	0,9	1,2	1,5	1,1	1,3	1,4	1,3	1,7	0,8	2,0	2,7	2,5	2,7	1,9	1,8	2,0
Sin cónyuge ni hijos	22,8	16,2	26,6	20,9	13,4	24,6	26,8	17,4	30,6	24,6	24,2	24,7	24,2	18,7	25,7	26,1	24,0	26,7
Hogares con Jefe hombre (%)	**100,0**	**100,0**	**100,0**	**100,0**	**100,0**	**100,0**	**100,0**	**100,0**	**100,0**	**100,0**	**100,0**	**100,0**	**100,0**	**100,0**	**100,0**	**100,0**	**100,0**	**100,0**
Con hijos u otros parientes	3,9	2,5	5,1	4,1	3,1	4,8	4,3	2,5	5,5	3,4	2,8	3,7	3,9	2,0	4,6	4,2	3,8	4,3
Con cónyuge y con hijos	77,6	87,9	68,0	77,6	89,1	70,3	77,7	87,3	71,0	78,1	86,8	73,6	75,9	87,4	71,2	74,5	85,1	70,6
Con cónyuge y sin hijos	8,6	6,1	11,0	9,1	5,3	11,4	9,2	6,4	11,2	9,8	6,7	11,3	11,4	6,4	13,4	11,6	7,8	13,0
Sin cónyuge ni hijos	9,9	3,5	16,0	9,2	2,5	13,4	8,8	3,8	12,3	8,7	3,7	11,3	8,9	4,1	10,8	9,8	3,3	12,2
Estructura demográfica de los hogares																		
Total (%)	**100,0**	**100,0**	**100,0**	**100,0**	**100,0**	**100,0**	**100,0**	**100,0**	**100,0**	**100,0**	**100,0**	**100,0**	**100,0**	**100,0**	**100,0**	**100,0**	**100,0**	**100,0**
Con miembros menores de 18 años de edad	**76,9**	**89,2**	**66,1**	**77,4**	**90,5**	**69,4**	**76,1**	**87,1**	**69,1**	**74,5**	**86,5**	**68,8**	**72,5**	**87,8**	**66,8**	**70,6**	**84,5**	**65,8**
Con al menos un(a) niño(a) menor de 12 años	32,1	36,1	28,6	30,1	33,2	28,3	30,4	31,4	29,8	30,5	32,3	29,6	29,9	30,9	29,5	29,5	31,9	28,7
Con al menos un(a) adolescente de 12 a 17 años	11,9	8,3	15,2	13,5	8,4	16,6	13,9	10,2	16,3	13,5	8,5	16,0	12,4	6,9	14,4	12,7	7,7	14,5
Con al menos un(a) niño(a) y al menos un(a) adolescente	32,8	44,8	22,4	33,7	48,9	24,5	31,8	45,5	23,1	30,5	45,8	23,2	30,3	49,9	22,9	28,4	44,9	22,6
Sin ningún miembro menor de 18 años de edad	**23,1**	**10,8**	**33,9**	**22,6**	**9,5**	**30,6**	**23,9**	**12,9**	**30,9**	**25,5**	**13,5**	**31,2**	**27,5**	**12,2**	**33,2**	**29,4**	**15,5**	**34,2**
Promedio de miembros del hogar (Nº de personas)	**4,5**	**5,4**	**3,7**	**4,6**	**5,6**	**3,9**	**4,5**	**5,5**	**3,9**	**4,5**	**5,5**	**4,0**	**4,3**	**5,5**	**3,8**	**4,2**	**5,3**	**3,8**

Continúa...

Selva: Perfil de la pobreza, 2007 - 2017

B. Características de los hogares

Variables e Indicadores	2013			2014			2015			2016			2017		
	Total	Pobre	No pobre	Total	Pobre	No pobre	Total	Pobre	No pobre	Total	Pobre	No pobre	Total	Pobre	No pobre
Jefatura de hogar															
Total (%)	**100,0**	**100,0**	**100,0**	**100,0**	**100,0**	**100,0**	**100,0**	**100,0**	**100,0**	**100,0**	**100,0**	**100,0**	**100,0**	**100,0**	**100,0**
Hombre	80,8	85,6	79,2	79,8	84,4	78,4	78,5	84,1	76,9	77,8	84,4	76,0	77,8	83,8	76,1
Mujer	19,2	14,4	20,8	20,2	15,6	21,6	21,5	15,9	23,1	22,2	15,6	24,0	22,2	16,2	23,9
Edad promedio del jefe(a) de hogar (en años)	**49,6**	**49,2**	**49,8**	**49,6**	**49,0**	**49,8**	**48,8**	**47,8**	**49,1**	**49,3**	**48,0**	**49,6**	**49,7**	**48,0**	**50,2**
Composición parental de los hogares															
Hogares con Jefa mujer (%)	**100,0**	**100,0**	**100,0**	**100,0**	**100,0**	**100,0**	**100,0**	**100,0**	**100,0**	**100,0**	**100,0**	**100,0**	**100,0**	**100,0**	**100,0**
Con hijos u otros parientes	64,4	73,0	62,5	61,5	71,9	59,2	57,2	62,4	56,2	55,9	62,3	54,8	57,8	66,9	56,1
Con cónyuge y con hijos	9,6	6,8	10,2	12,4	7,6	13,4	15,4	16,5	15,1	15,7	16,3	15,6	15,5	18,6	14,9
Con cónyuge y sin hijos	1,4	0,3	1,6	1,4	0,5	1,6	2,6	4,9	2,1	3,1	2,0	3,3	2,7	1,6	2,9
Sin cónyuge ni hijos	24,6	19,9	25,7	24,7	20,0	25,8	24,8	16,1	26,6	25,2	19,4	26,3	24,0	12,9	26,1
Hogares con Jefe hombre (%)	**100,0**	**100,0**	**100,0**	**100,0**	**100,0**	**100,0**	**100,0**	**100,0**	**100,0**	**100,0**	**100,0**	**100,0**	**100,0**	**100,0**	**100,0**
Con hijos u otros parientes	4,0	3,3	4,2	3,7	2,4	4,1	3,5	2,3	3,9	3,9	2,7	4,3	4,0	2,9	4,4
Con cónyuge y con hijos	75,4	85,2	72,0	74,4	86,3	70,5	75,0	86,8	71,3	71,9	84,0	68,3	70,8	82,6	67,2
Con cónyuge y sin hijos	11,4	8,1	12,6	12,6	8,9	13,9	12,1	8,4	13,3	14,0	10,2	15,2	14,0	11,3	14,9
Sin cónyuge ni hijos	9,2	3,4	11,2	9,3	2,4	11,6	9,4	2,5	11,6	10,1	3,0	12,3	11,1	3,1	13,6
Estructura demográfica de los hogares															
Total (%)	**100,0**	**100,0**	**100,0**	**100,0**	**100,0**	**100,0**	**100,0**	**100,0**	**100,0**	**100,0**	**100,0**	**100,0**	**100,0**	**100,0**	**100,0**
Con miembros menores de 18 años de edad	**69,1**	**83,6**	**64,3**	**70,3**	**87,6**	**65,0**	**70,5**	**86,8**	**65,8**	**68,6**	**86,0**	**63,9**	**67,8**	**84,7**	**63,0**
Con al menos un(a) niño(a) menor de 12 años	27,1	28,5	26,7	28,6	31,5	27,8	30,3	31,1	30,1	30,9	35,4	29,7	29,6	33,5	28,5
Con al menos un(a) adolescente de 12 a 17 años	14,1	10,6	15,2	13,3	8,4	14,8	11,6	7,3	12,8	11,6	8,9	12,3	12,3	8,1	13,5
Con al menos un(a) niño(a) y al menos un(a) adolescente	27,8	44,5	22,4	28,4	47,7	22,4	28,6	48,4	22,9	26,2	41,7	22,0	25,9	43,1	21,0
Sin ningún miembro menor de 18 años de edad	**30,9**	**16,4**	**35,7**	**29,7**	**12,4**	**35,0**	**29,5**	**13,2**	**34,2**	**31,4**	**14,0**	**36,1**	**32,2**	**15,3**	**37,0**
Promedio de miembros del hogar (Nº de personas)	**4,1**	**5,2**	**3,8**	**4,1**	**5,3**	**3,8**	**4,1**	**5,2**	**3,7**	**3,9**	**5,1**	**3,6**	**3,9**	**5,1**	**3,5**

Continúa...

Selva: Perfil de la pobreza, 2007 - 2017

B. Características de los hogares

Variables e Indicadores	2007			2008			2009			2010			2011			2012		
	Total	Pobre	No pobre	Total	Pobre	No pobre	Total	Pobre	No pobre	Total	Pobre	No pobre	Total	Pobre	No pobre	Total	Pobre	No pobre
Tipos de hogar																		
Total (%)	**100,0**	**100,0**	**100,0**	**100,0**	**100,0**	**100,0**	**100,0**	**100,0**	**100,0**	**100,0**	**100,0**	**100,0**	**100,0**	**100,0**	**100,0**	**100,0**	**100,0**	**100,0**
Unipersonal 1/	8,8	2,9	13,9	8,1	2,6	11,5	8,5	3,1	11,9	8,7	3,5	11,2	8,9	4,1	10,7	9,9	3,8	12,0
Nuclear 2/	62,1	64,3	60,2	60,7	61,9	60,0	59,7	62,2	58,2	61,1	61,8	60,7	61,0	57,6	62,3	60,8	60,0	61,1
Extendido 3/	20,4	24,9	16,5	23,2	29,0	19,6	24,1	27,9	21,6	23,1	26,3	21,6	23,1	30,8	20,3	22,7	29,2	20,4
Compuesto 4/	5,4	5,7	5,2	5,0	5,0	5,0	4,2	4,3	4,2	4,2	5,5	3,6	4,1	5,4	3,7	3,5	4,2	3,3
Sin núcleo 5/	3,3	2,3	4,2	3,0	1,5	4,0	3,5	2,5	4,1	2,9	2,9	2,9	2,8	2,1	3,0	3,0	2,8	3,1
Acceso del hogar a servicios básicos																		
Hogares con agua por red pública (%)	52,3	40,4	62,7	49,6	34,4	58,8	55,7	37,0	67,7	57,7	34,9	68,5	54,7	32,3	63,1	61,9	43,2	68,4
Hogares con red pública de alcantarillado (%) 6/	32,8	17,1	46,5	35,7	17,4	46,7	37,8	15,7	51,9	38,9	18,3	48,7	39,2	19,6	46,6	41,4	22,4	48,0
Hogares con energía eléctrica por red pública (%)	61,5	45,9	75,2	66,0	46,3	78,0	69,9	49,4	83,0	71,5	49,5	82,0	75,0	54,9	82,5	77,7	58,3	84,5
Acceso a las TICs 7/																		
Hogares con computadora (%)	6,7	0,9	11,7	9,2	0,6	14,4	11,7	1,4	18,2	13,8	1,3	19,8	14,8	1,6	19,7	17,5	1,2	23,2
Hogares con teléfono por línea (%)	13,5	2,4	23,2	16,3	3,1	24,4	15,7	3,6	23,3	16,2	3,4	22,3	14,4	3,3	18,6	14,0	4,0	17,5
Hogares con internet (%)	1,4	0,0	2,5	2,2	0,0	3,6	2,4	0,0	4,0	3,6	0,0	5,3	4,4	0,2	6,0	5,6	0,1	7,5
Combustible que utilizan los hogares para cocinar los alimentos 8/																		
Solo gas 9/	16,6	5,5	26,3	17,0	3,0	25,5	19,1	3,7	29,0	19,9	4,3	27,3	19,1	3,4	25,0	19,3	4,6	24,5
Gas y otro combustible 10/	19,6	11,2	26,9	22,2	11,9	28,4	24,1	14,1	30,5	27,1	13,9	33,4	30,3	17,5	35,1	33,0	19,7	37,6
Solo leña 11/	49,0	72,7	28,4	49,1	77,9	31,6	45,2	75,6	25,9	41,6	73,9	26,1	36,0	65,4	24,9	30,7	58,1	21,1
Otro 12/	9,0	8,6	9,4	7,3	5,4	8,4	6,9	5,0	8,1	7,4	6,2	7,9	11,0	12,1	10,6	13,1	16,8	11,8
Condición de tenencia de la vivienda																		
Total (%)																		
Alquilada	8,9	6,4	11,2	8,7	4,5	11,2	9,8	4,1	13,4	8,7	3,9	11,0	7,9	3,7	9,5	7,7	4,3	8,9
Propia 13/	77,2	79,4	75,2	78,2	83,9	74,8	76,9	83,5	72,7	78,7	85,8	75,3	80,1	86,7	77,6	79,3	81,9	78,4
Otra forma 14/	13,9	14,2	13,6	13,1	11,5	14,1	13,3	12,4	13,9	12,6	10,3	13,7	12,0	9,6	12,9	13,0	13,8	12,7

Continúa...

Selva: Perfil de la pobreza, 2007 - 2017

B. Características de los hogares

Variables e Indicadores	2013			2014			2015			2016			2017		
	Total	Pobre	No pobre	Total	Pobre	No pobre	Total	Pobre	No pobre	Total	Pobre	No pobre	Total	Pobre	No pobre
Tipos de hogar															
Total (%)	**100,0**	**100,0**	**100,0**	**100,0**	**100,0**	**100,0**	**100,0**	**100,0**	**100,0**	**100,0**	**100,0**	**100,0**	**100,0**	**100,0**	**100,0**
Unipersonal 1/	10,0	4,4	11,9	9,6	3,1	11,6	10,2	3,6	12,1	10,9	3,4	12,9	11,1	3,1	13,4
Nuclear 2/	62,8	62,9	62,8	63,0	63,0	63,0	64,1	66,2	63,4	63,5	65,0	63,1	63,4	65,6	62,8
Extendido 3/	22,0	28,1	20,0	21,9	28,3	19,9	21,0	26,8	19,3	20,5	26,3	19,0	20,8	27,3	18,9
Compuesto 4/	2,6	3,2	2,4	2,7	3,5	2,5	2,3	2,3	2,2	2,5	3,1	2,3	1,9	2,3	1,7
Sin núcleo 5/	2,6	1,5	3,0	2,8	2,0	3,0	2,5	1,0	2,9	2,6	2,2	2,7	2,8	1,6	3,2
Acceso del hogar a servicios básicos															
Hogares con agua por red pública (%)	65,8	51,4	70,5	68,8	56,3	72,7	71,4	56,3	75,8	75,2	60,0	79,3	76,0	63,3	79,6
Hogares con red pública de alcantarillado (%) 6/	40,2	21,7	46,2	39,2	22,6	44,4	41,5	24,5	46,5	42,8	21,0	48,6	45,6	28,2	50,5
Hogares con energía eléctrica por red pública (%)	80,1	64,6	85,1	80,9	65,4	85,6	83,1	69,1	87,1	83,9	67,9	88,1	85,6	70,8	89,8
Acceso a las TICs 7/															
Hogares con computadora (%)	18,5	1,6	24,0	18,8	1,7	24,0	18,2	1,3	23,2	17,4	1,9	21,6	19,0	1,5	23,9
Hogares con teléfono por línea (%)	10,9	3,7	13,3	9,4	3,3	11,3	8,0	1,7	9,8	7,1	2,0	8,4	5,9	1,5	7,1
Hogares con internet (%)	6,1	0,3	8,0	7,8	0,6	10,0	8,8	0,3	11,3	10,8	1,1	13,5	12,6	0,7	15,9
Combustible que utilizan los hogares para cocinar los alimentos 8/															
Solo gas 9/	20,8	5,3	25,8	20,8	5,4	25,6	21,8	7,7	25,9	22,3	6,4	26,5	23,3	6,4	28,1
Gas y otro combustible 10/	35,1	25,9	38,1	37,9	31,5	39,8	40,5	31,7	43,0	43,8	38,9	45,1	44,0	40,3	45,1
Solo leña 11/	26,9	49,4	19,6	24,9	43,9	19,1	23,1	45,2	16,7	20,6	41,8	14,9	19,5	39,0	14,0
Otro 12/	13,4	17,4	12,1	13,1	17,8	11,7	11,3	14,8	10,3	10,1	11,4	9,7	9,7	13,0	8,8
Condición de tenencia de la vivienda															
Total (%)	**100,0**	**100,0**	**100,0**	**100,0**	**100,0**	**100,0**	**100,0**	**100,0**	**100,0**	**100,0**	**100,0**	**100,0**	**100,0**	**100,0**	**100,0**
Alquilada	7,3	4,2	8,3	7,2	3,8	8,3	7,4	3,9	8,5	8,0	4,7	8,8	8,2	5,5	8,9
Propia 13/	80,1	83,6	79,0	80,9	85,3	79,5	81,2	86,4	79,7	79,8	83,5	78,9	79,8	83,9	78,7
Otra forma 14/	12,6	12,2	12,7	11,9	10,9	12,2	11,4	9,7	11,8	12,2	11,9	12,3	12,0	10,6	12,4

Continúa...

Selva: Perfil de la pobreza, 2007 - 2017

B. Características de los hogares

Variables e Indicadores	2007			2008			2009			2010			2011			2012		
	Total	Pobre	No pobre	Total	Pobre	No pobre	Total	Pobre	No pobre	Total	Pobre	No pobre	Total	Pobre	No pobre	Total	Pobre	No pobre
Infraestructura física de la vivienda																		
Viviendas con piso de material noble (%) 15/	2,5	0,1	4,7	3,3	0,3	5,2	3,5	0,0	5,8	3,9	0,1	5,7	4,2	0,4	5,6	4,9	0,3	6,5
Viviendas con piso de madera (entablados) y otros (%)	20,3	25,0	16,2	19,4	27,5	14,4	20,1	27,6	15,2	20,7	29,4	16,5	19,2	29,2	15,4	18,8	26,6	16,1
Viviendas con piso de cemento (%)	34,7	19,3	48,2	37,0	17,5	49,0	39,2	17,8	53,0	39,4	15,9	50,7	40,3	18,8	48,4	41,5	19,1	49,4
Viviendas con piso de tierra (%)	42,4	55,7	30,9	40,3	54,7	31,4	37,2	54,6	25,9	36,0	54,6	27,1	36,4	51,6	30,6	34,8	54,0	27,9
Viviendas con paredes de material noble (%) 16/	26,8	12,5	39,3	28,1	11,9	38,1	29,8	10,9	41,9	30,3	11,2	39,5	30,1	12,9	36,6	32,1	11,7	39,3
Viviendas con paredes de adobe/tapia (%)	18,6	19,9	17,5	18,5	18,2	18,6	17,0	19,4	15,5	17,9	19,7	17,0	16,7	18,4	16,0	17,0	23,5	14,7
Viviendas con paredes de madera (%)	34,7	38,4	31,4	35,4	40,4	32,3	36,6	41,9	33,2	37,3	43,1	34,5	38,7	44,7	36,4	38,2	42,9	36,5
Viviendas con paredes de material precario (%) 17/	19,9	29,2	11,7	18,0	29,5	10,9	16,6	27,8	9,4	14,5	26,1	9,0	14,5	24,0	10,9	12,7	22,0	9,5
Viviendas con techo de concreto (%)	7,9	3,2	11,9	8,9	2,3	12,9	9,5	1,9	14,4	9,6	1,8	13,4	10,1	2,6	12,9	10,4	2,3	13,3
Viviendas con techo de teja, calamina (%)	67,8	61,7	73,1	69,7	61,1	75,0	70,0	61,2	75,7	70,4	59,5	75,7	71,9	63,2	75,3	73,8	67,2	76,2
Viviendas con techo de material precario (%) 18/	24,3	35,0	15,0	21,4	36,6	12,1	20,5	36,9	10,0	19,9	38,7	10,9	18,0	34,2	11,8	15,8	30,5	10,5
Número de perceptores de ingresos (%)	**100,0**	**100,0**	**100,0**	**100,0**	**100,0**	**100,0**	**100,0**	**100,0**	**100,0**	**100,0**	**100,0**	**100,0**	**100,0**	**100,0**	**100,0**	**100,0**	**100,0**	**100,0**
Con 1 perceptor	41,5	45,8	37,7	34,6	38,4	32,3	34,6	38,6	32,1	30,4	34,0	28,6	30,8	34,4	29,5	31,3	34,9	30,0
Con 2 perceptores	33,5	30,3	36,3	34,8	33,2	35,8	34,6	32,9	35,8	34,5	33,0	35,2	37,0	33,3	38,4	37,4	35,9	37,9
Con 3 y más perceptores	24,7	23,5	25,7	30,3	28,0	31,7	30,5	28,4	31,9	34,9	32,6	36,0	32,1	32,2	32,0	31,0	28,7	31,8
Sin perceptor de ingreso	0,3	0,4	0,2	0,3	0,4	0,3	0,2	0,2	0,2	0,3	0,3	0,2	0,1	0,1	0,1	0,3	0,5	0,3

Continúa...

Selva: Perfil de la pobreza, 2007 - 2017

B. Características de los hogares

Conclusión.

Variables e Indicadores	2013			2014			2015			2016			2017		
	Total	Pobre	No pobre	Total	Pobre	No pobre	Total	Pobre	No pobre	Total	Pobre	No pobre	Total	Pobre	No pobre
Infraestructura física de la vivienda															
Viviendas con piso de material noble (%) 15/	4,3	0,3	5,6	4,6	0,3	6,0	4,6	0,1	5,9	5,0	0,1	6,3	5,2	0,1	6,6
Viviendas con piso de madera (entablados) y otros (%)	18,7	25,7	16,4	18,0	24,7	16,0	18,6	24,7	16,9	18,2	28,2	15,5	17,0	25,4	14,6
Viviendas con piso de cemento (%)	41,9	19,9	49,2	42,1	18,1	49,5	43,6	21,9	49,9	43,6	21,3	49,6	45,7	26,3	51,2
Viviendas con piso de tierra (%)	35,1	54,1	28,9	35,2	56,9	28,5	33,2	53,3	27,3	33,2	50,4	28,5	32,1	48,3	27,5
Viviendas con paredes de material noble (%) 16/	31,8	13,4	37,9	31,7	11,4	37,9	31,1	11,6	36,8	32,0	12,8	37,2	33,0	13,5	38,5
Viviendas con paredes de adobe/tapia (%)	15,9	21,9	13,9	15,8	22,3	13,8	16,2	23,2	14,2	17,0	21,2	15,9	17,6	22,5	16,2
Viviendas con paredes de madera (%)	40,3	45,6	38,5	39,9	46,2	38,0	40,9	45,8	39,4	40,8	47,6	39,0	39,6	47,5	37,4
Viviendas con paredes de material precario (%) 17/	12,1	19,1	9,7	12,6	20,2	10,3	11,8	19,5	9,6	10,2	18,4	7,9	9,8	16,5	7,9
Viviendas con techo de concreto (%)	9,6	2,2	12,1	9,5	1,7	12,0	8,4	1,6	10,4	8,2	2,4	9,7	8,2	1,6	10,1
Viviendas con techo de teja, calamina (%)	77,4	73,3	78,7	79,3	77,6	79,8	81,2	79,2	81,7	83,0	77,8	84,3	83,6	81,9	84,0
Viviendas con techo de material precario (%) 18/	13,0	24,5	9,2	11,2	20,7	8,3	10,4	19,1	7,8	8,9	19,8	5,9	8,2	16,5	5,9
Número de perceptores de ingresos (%)	**100,0**	**100,0**	**100,0**	**100,0**	**100,0**	**100,0**	**100,0**	**100,0**	**100,0**	**100,0**	**100,0**	**100,0**	**100,0**	**100,0**	**100,0**
Con 1 perceptor	30,6	33,4	29,7	29,5	29,9	29,4	31,8	30,3	32,2	31,5	31,6	31,5	32,0	30,3	32,5
Con 2 perceptores	37,9	36,5	38,4	38,5	39,5	38,2	40,1	42,9	39,2	40,7	42,2	40,3	40,4	41,2	40,2
Con 3 y más perceptores	31,1	29,5	31,7	31,7	30,5	32,1	27,9	26,4	28,3	27,7	25,9	28,1	27,3	28,2	27,1
Sin perceptor de ingreso	0,3	0,6	0,2	0,2	0,2	0,3	0,3	0,4	0,2	0,1	0,3	0,1	0,2	0,3	0,2

1/ Hogar unipersonal es aquel que está constituido por una sola persona.
2/ Hogares nucleares son aquellos conformados por el jefe(a) de hogar y su cónyuge con hijos o sin hijos o sólo jefe(a) con hijos(as).
3/ Hogares extendidos son aquellos hogares nucleares más otros parientes.
4/ Hogares compuestos son aquellos hogares nucleares o extendidos más otros no parientes (excluidos los trabajadores domésticos).
5/ Hogares sin núcleo, son aquellos conformados por jefe(a) sin cónyuge ni hijos, pero pueden haber otras relaciones de parentesco.
6/ Comprende red pública dentro de la vivienda y red pública fuera de la vivienda pero dentro del edificio. En el área rural además incluye pozo séptico.
7/ Se refiere al acceso a las tecnologías de información y comunicaciones.
8/ Incluye gas natural a partir del año 2007.
9/ Incluye GLP y gas natural.
10/ Además del gas (GLP y Natural) usan leña, carbón, electricidad y Kerosene.
11/ Incluye también ramas secas, tusa de maíz, etc.
12/ Son hogares que utilizán Carbón o kerosene o más de un combustible contaminante para cocinar los alimentos.
13/ Comprende a la vivienda propia totalmente pagada, propia por invasión, propia comprándola a plazos.
14/ Comprende a la vivienda cedida por el centro de trabajo, cedida por otro hogar o institución u otra forma de tenencia.
15/ Comprende a las viviendas con piso predominante de parquet o madera pulida, láminas asfálticas, vinilicos o similares, losetas, terrazos o similares.
16/ Comprende a las viviendas con material predominante en las paredes de ladrillo o bloque de cemento, piedra o sillar con cal o cemento.
17/ Viviendas con paredes que predominan material precario: quincha, piedra con barro, estera, otro material.
18/ Viviendas con techo de material precario: madera, caña o estera con torta de barro, estera, paja, hojas de palmera, otro material.

Fuente: Instituto Nacional de Estadística e Informática - Encuesta Nacional de Hogares.

Selva urbana: Perfil de la pobreza, 2007 - 2017

A. Características de la población

Variables e Indicadores	2007			2008			2009			2010			2011			2012		
	Total	Pobre	No pobre	Total	Pobre	No pobre	Total	Pobre	No pobre	Total	Pobre	No pobre	Total	Pobre	No pobre	Total	Pobre	No pobre
Educación																		
Tasa de matrícula escolar																		
De 3 a 5 años de edad (%)	63,1	55,6	72,1	66,8	55,8	75,0	64,8	51,0	74,5	68,3	59,2	72,9	67,6	57,5	73,4	65,7	53,5	70,4
De 6 a 11 años de edad (%)	92,6	92,5	92,7	95,5	94,8	95,9	95,0	94,0	95,6	95,1	94,6	95,3	92,9	92,4	93,2	94,3	93,9	94,4
De 12 a 16 años de edad (%)	74,3	65,0	83,2	76,0	66,3	82,1	75,5	63,8	83,2	76,2	64,4	81,8	76,9	63,6	83,8	81,5	70,1	85,8
Tasa de asistencia escolar																		
Educación inicial (%) 1/	61,1	54,0	69,7	65,3	54,8	73,0	62,3	46,7	73,3	65,6	56,5	70,2	65,4	56,1	70,7	61,6	43,4	68,7
Educación primaria (%) 2/	92,1	91,8	92,5	94,9	93,7	95,7	94,5	92,8	95,6	94,2	93,1	95,0	91,1	88,2	92,7	91,1	86,9	93,0
Educación secundaria (%) 3/	74,3	65,0	83,2	76,0	66,3	82,1	75,5	63,8	83,2	76,2	64,4	81,8	76,9	63,6	83,8	78,5	63,7	84,0
Nivel de educación alcanzado (%) 4/																		
Primaria 5/	30,4	45,1	21,0	29,1	46,5	22,2	29,6	50,2	21,1	28,1	45,9	22,8	29,9	48,9	24,5	27,3	46,9	22,5
Secundaria	47,3	46,1	48,1	47,2	46,4	47,5	46,2	43,0	47,5	45,2	45,8	45,0	44,8	44,2	45,0	45,6	46,8	45,3
Superior 6/	22,3	8,7	30,9	23,7	7,0	30,4	24,2	6,8	31,4	26,7	8,2	32,2	25,3	6,9	30,5	27,1	6,3	32,1
Promedio de años de estudio (en años) 4/	**9,1**	**7,3**	**10,1**	**9,2**	**7,1**	**10,0**	**9,3**	**7,0**	**10,1**	**9,5**	**7,2**	**10,1**	**9,3**	**7,0**	**9,9**	**9,5**	**7,1**	**10,0**
Distribución % de la población, según años de estudio alcanzado 4/																		
Con menos de 3 años de estudio	12,9	21,7	7,5	13,1	23,8	8,9	12,9	24,5	8,3	11,8	22,5	8,6	12,8	26,2	9,1	11,4	23,7	8,4
Con 4 a 6 años de estudio	26,2	36,1	20,1	24,7	35,1	20,6	24,8	38,4	19,5	24,2	34,9	21,1	25,3	34,9	22,7	24,0	34,3	21,5
Con 7 a 11 años de estudio	38,6	34,1	41,4	37,9	34,4	39,3	37,4	29,5	40,5	36,8	34,0	37,6	36,6	31,9	37,9	38,2	36,4	38,7
Con 12 y más años de estudio	22,2	8,1	30,9	24,3	6,7	31,2	24,9	7,6	31,7	27,2	8,5	32,7	25,2	6,9	30,3	26,4	5,6	31,4
Acceso a la salud																		
Condición de tenencia de seguro de salud	**100,0**	**100,0**	**100,0**	**100,0**	**100,0**	**100,0**	**100,0**	**100,0**	**100,0**	**100,0**	**100,0**	**100,0**	**100,0**	**100,0**	**100,0**	**100,0**	**100,0**	**100,0**
Con seguro de salud (%)	**39,5**	**35,9**	**42,4**	**54,3**	**58,0**	**52,5**	**62,9**	**67,4**	**60,8**	**68,1**	**75,1**	**65,5**	**68,4**	**74,6**	**66,3**	**62,1**	**65,8**	**61,1**
Únicamente SIS	19,7	29,4	12,0	32,1	51,2	22,9	40,6	61,7	30,3	43,3	68,5	33,9	44,3	67,5	36,1	36,1	60,4	29,0
Únicamente EsSalud	16,5	5,8	24,8	18,0	5,9	24,0	18,7	4,7	25,6	20,7	5,7	26,3	20,5	6,3	25,4	22,2	5,0	27,2
Con SIS y EsSalud	0,3	0,3	0,2	0,4	0,3	0,5	0,4	0,3	0,4	0,3	0,4	0,2	0,2	0,0	0,3	0,0	0,0	0,1
Con otros seguros de salud 7/	3,1	0,3	5,4	3,7	0,6	5,2	3,2	0,7	4,5	3,8	0,5	5,0	3,4	0,7	4,4	3,8	0,4	4,8
Sin seguro de salud (%)	**60,5**	**64,1**	**57,6**	**45,7**	**42,0**	**47,5**	**37,1**	**32,6**	**39,2**	**31,9**	**24,9**	**34,5**	**31,6**	**25,4**	**33,7**	**37,9**	**34,2**	**38,9**

Continúa...

Selva urbana: Perfil de la pobreza, 2007 - 2017

A. Características de la población

Variables e Indicadores	2013			2014			2015			2016			2017		
	Total	Pobre	No pobre	Total	Pobre	No pobre	Total	Pobre	No pobre	Total	Pobre	No pobre	Total	Pobre	No pobre
Educación															
Tasa de matrícula escolar															
De 3 a 5 años de edad (%)	71,5	61,8	76,6	69,1	62,4	72,4	78,2	73,0	80,3	75,3	59,5	80,3	78,5	70,2	82,0
De 6 a 11 años de edad (%)	92,0	92,3	91,8	92,5	93,0	92,2	91,0	91,1	91,0	91,6	93,8	90,8	91,7	90,5	92,1
De 12 a 16 años de edad (%)	80,8	69,6	84,8	84,0	82,4	84,7	83,3	79,5	84,6	81,0	72,0	83,9	80,8	65,8	86,2
Tasa de asistencia escolar															
Educación inicial (%) 1/	69,0	60,7	73,3	67,2	59,0	71,3	76,8	71,3	79,0	73,8	59,5	78,4	76,4	68,6	79,8
Educación primaria (%) 2/	91,9	92,0	91,8	92,4	92,7	92,2	90,7	90,6	90,8	90,8	92,4	90,3	91,3	89,8	92,0
Educación secundaria (%) 3/	79,5	68,7	83,3	82,8	81,8	83,2	82,7	79,5	83,8	80,2	70,5	83,4	79,0	62,8	84,9
Nivel de educación alcanzado (%) 4/															
Primaria 5/	29,1	48,2	24,6	30,2	50,1	25,6	29,5	49,3	25,3	31,9	50,5	28,2	31,6	51,6	27,5
Secundaria	44,3	44,1	44,4	44,0	43,8	44,0	45,2	43,1	45,6	44,5	43,4	44,7	43,4	42,1	43,6
Superior 6/	26,5	7,8	31,0	25,8	6,1	30,4	25,3	7,6	29,0	23,7	6,1	27,1	25,0	6,4	28,9
Promedio de años de estudio (en años) 4/	**9,3**	**7,0**	**9,8**	**9,3**	**7,0**	**9,8**	**9,3**	**6,9**	**9,8**	**9,1**	**6,9**	**9,5**	**9,5**	**7,4**	**9,9**
Distribución % de la población, según años de estudio alcanzado 4/															
Con menos de 3 años de estudio	12,2	22,6	9,8	13,1	24,2	10,4	13,2	25,0	10,7	14,2	24,3	12,3	10,6	20,3	8,6
Con 4 a 6 años de estudio	25,1	37,4	22,2	25,1	36,6	22,4	23,9	35,1	21,5	25,6	38,2	23,3	20,9	31,2	18,8
Con 7 a 11 años de estudio	37,6	34,6	38,3	37,4	34,4	38,2	39,0	33,1	40,3	37,9	32,8	38,9	43,4	42,1	43,7
Con 12 y más años de estudio	25,1	5,5	29,7	24,4	4,8	29,0	23,9	6,7	27,6	22,2	4,7	25,6	25,0	6,4	28,9
Acceso a la salud															
Condición de tenencia de seguro de salud	**100,0**	**100,0**	**100,0**	**100,0**	**100,0**	**100,0**	**100,0**	**100,0**	**100,0**	**100,0**	**100,0**	**100,0**	**100,0**	**100,0**	**100,0**
Con seguro de salud (%)	**66,2**	**68,9**	**65,3**	**71,8**	**79,8**	**69,5**	**77,3**	**85,2**	**75,2**	**79,9**	**84,1**	**78,9**	**81,0**	**85,5**	**79,9**
Únicamente SIS	41,5	63,5	35,0	48,0	73,8	40,5	53,5	78,8	46,8	57,6	80,2	52,1	58,5	81,6	52,6
Únicamente EsSalud	20,9	5,0	25,6	21,1	5,8	25,6	20,9	6,3	24,8	19,7	3,5	23,6	19,7	3,7	23,8
Con SIS y EsSalud	0,0	0,0	0,0	0,0	0,0	0,0	0,1	0,0	0,1	0,1	0,0	0,1	0,0	0,0	0,0
Con otros seguros de salud 7/	3,7	0,4	4,7	2,7	0,2	3,4	2,8	0,2	3,5	2,6	0,3	3,1	2,8	0,2	3,4
Sin seguro de salud (%)	**33,8**	**31,1**	**34,7**	**28,2**	**20,2**	**30,5**	**22,7**	**14,8**	**24,8**	**20,1**	**15,9**	**21,1**	**19,0**	**14,5**	**20,1**

Continúa...

Selva urbana: Perfil de la pobreza, 2007 - 2017

A. Características de la población

Variables e Indicadores	2007			2008			2009			2010			2011			2012		
	Total	Pobre	No pobre	Total	Pobre	No pobre	Total	Pobre	No pobre	Total	Pobre	No pobre	Total	Pobre	No pobre	Total	Pobre	No pobre
Lugar de consulta																		
Sector Público	24,1	22,7	25,2	23,8	22,7	24,3	26,4	26,3	26,4	24,2	23,9	24,3	22,4	20,5	23,1	20,3	20,2	20,4
Sector Privado	5,9	3,1	8,0	5,1	1,5	6,9	5,7	2,4	7,3	5,9	1,9	7,3	5,1	2,0	6,1	6,4	2,1	7,6
Otros 8/	16,1	14,6	17,3	17,9	12,8	20,4	20,1	16,0	22,0	21,7	16,4	23,5	22,4	15,8	24,7	27,0	21,6	28,5
No buscó atención	54,1	59,3	50,2	53,6	62,8	49,1	48,4	55,1	45,3	48,5	57,5	45,3	43,9	50,3	41,7	40,7	46,5	39,0
Participación en la actividad económica 9/																		
Condición de actividad (%)	**100,0**	**100,0**	**100,0**	**100,0**	**100,0**	**100,0**	**100,0**	**100,0**	**100,0**	**100,0**	**100,0**	**100,0**	**100,0**	**100,0**	**100,0**	**100,0**	**100,0**	**100,0**
PEA	72,6	68,3	75,4	73,5	69,9	75,0	72,4	68,1	74,2	73,9	70,6	74,9	74,1	69,5	75,4	73,3	70,2	74,1
No PEA	27,4	31,7	24,6	26,5	30,1	25,0	27,6	31,9	25,8	26,1	29,4	25,1	25,9	30,5	24,6	26,7	29,8	25,9
Categoría de ocupación (%)	**100,0**	**100,0**	**100,0**	**100,0**	**100,0**	**100,0**	**100,0**	**100,0**	**100,0**	**100,0**	**100,0**	**100,0**	**100,0**	**100,0**	**100,0**	**100,0**	**100,0**	**100,0**
Patrono / empleador	7,1	3,7	9,1	7,2	3,4	8,7	7,6	3,8	9,0	7,7	4,4	8,7	7,1	3,5	8,1	7,1	2,6	8,2
Asalariados 10/	37,1	30,5	41,1	39,6	32,2	42,3	39,2	32,0	42,0	40,1	30,5	42,8	39,8	34,2	41,3	41,4	31,1	43,8
Trabajador independiente	39,6	45,4	36,2	38,8	47,6	35,6	39,5	49,4	35,8	38,6	49,2	35,5	39,7	48,2	37,4	39,7	50,6	37,2
Trabajador familiar no remunerado 11/	13,5	16,2	11,8	12,2	13,4	11,7	11,3	11,7	11,1	11,4	12,8	11,0	11,2	12,1	10,9	9,8	12,3	9,2
Trabajador del hogar	2,7	4,2	1,9	2,2	3,4	1,7	2,4	3,0	2,1	2,2	3,1	2,0	2,2	2,0	2,2	1,9	3,4	1,6
Sector económico (%)	**100,0**	**100,0**	**100,0**	**100,0**	**100,0**	**100,0**	**100,0**	**100,0**	**100,0**	**100,0**	**100,0**	**100,0**	**100,0**	**100,0**	**100,0**	**100,0**	**100,0**	**100,0**
Primario (%) 12/	18,3	30,9	10,8	18,7	33,7	13,0	19,4	36,0	13,0	17,1	33,4	12,4	21,0	41,4	15,6	18,8	38,2	14,4
Secundario (%) 13/	13,1	13,8	12,7	13,3	14,5	12,9	12,4	11,7	12,7	13,0	14,3	12,6	11,8	12,3	11,6	12,4	10,5	12,8
Terciario (%) 14/	68,6	55,3	76,5	68,0	51,8	74,0	68,2	52,3	74,3	69,9	52,3	74,9	67,2	46,2	72,8	68,8	51,3	72,8
Estructura del mercado de Trabajo	**100,0**	**100,0**	**100,0**	**100,0**	**100,0**	**100,0**	**100,0**	**100,0**	**100,0**	**100,0**	**100,0**	**100,0**	**100,0**	**100,0**	**100,0**	**100,0**	**100,0**	**100,0**
Sector Público	12,3	4,3	17,0	13,7	5,0	16,9	12,8	4,4	16,0	14,1	4,1	17,0	14,1	5,0	16,5	15,0	4,5	17,4
Micro Empresa de 2 a 9 trabajadores	20,9	21,7	20,5	22,7	23,6	22,4	21,4	21,9	21,2	21,0	22,3	20,6	21,9	24,7	21,1	21,5	22,1	21,4
Pequeña Empresa de 10 a 49 trabajadores	7,0	6,1	7,5	6,4	6,1	6,5	7,8	7,3	8,0	7,0	6,1	7,2	6,6	5,8	6,8	6,7	6,2	6,8
Mediana y Grande de 50 a más trabajadores	4,3	2,4	5,5	4,5	1,6	5,5	4,9	2,6	5,7	6,2	2,8	7,1	4,8	2,6	5,4	5,6	1,7	6,5
Independientes	39,7	45,6	36,3	39,1	47,7	35,8	39,8	49,6	36,1	38,7	49,4	35,7	39,8	48,3	37,5	40,0	50,7	37,5
Trabajador familiar no remunerado 11/	13,0	15,7	11,3	11,5	12,5	11,1	10,9	11,2	10,9	10,8	12,2	10,4	10,7	11,7	10,5	9,3	11,4	8,8
Trabajador del hogar	2,7	4,2	1,9	2,2	3,4	1,7	2,4	3,1	2,2	2,2	3,1	2,0	2,2	2,0	2,2	2,0	3,4	1,6

Continúa...

Selva urbana: Perfil de la pobreza, 2007 - 2017

A. Características de la población

Variables e Indicadores	2013			2014			2015			2016			2017		
	Total	Pobre	No pobre	Total	Pobre	No pobre	Total	Pobre	No pobre	Total	Pobre	No pobre	Total	Pobre	No pobre
Lugar de consulta															
Sector Público	25,2	27,3	24,6	20,3	19,2	20,6	27,2	30,5	26,4	25,3	24,1	25,6	23,6	21,4	24,1
Sector Privado	6,5	2,0	7,8	5,1	1,0	6,4	4,9	1,6	5,7	5,1	1,4	5,9	4,7	1,0	5,6
Otros 8/	26,6	22,7	27,7	22,1	16,5	23,7	26,3	19,6	27,8	25,5	21,1	26,5	23,6	18,8	24,7
No buscó atención	42,5	49,0	40,7	39,1	39,6	38,9	42,7	48,8	41,3	44,8	53,9	42,8	49,1	59,3	46,7
Participación en la actividad económica 9/															
Condición de actividad (%)	**100,0**	**100,0**	**100,0**	**100,0**	**100,0**	**100,0**	**100,0**	**100,0**	**100,0**	**100,0**	**100,0**	**100,0**	**100,0**	**100,0**	**100,0**
PEA	73,7	70,4	74,5	72,7	65,1	74,5	70,9	62,7	72,7	72,0	62,6	73,8	72,8	65,3	74,4
No PEA	26,3	29,6	25,5	27,3	34,9	25,5	29,1	37,3	27,3	28,0	37,4	26,2	27,2	34,7	25,6
Categoría de ocupación (%)	**100,0**	**100,0**	**100,0**	**100,0**	**100,0**	**100,0**	**100,0**	**100,0**	**100,0**	**100,0**	**100,0**	**100,0**	**100,0**	**100,0**	**100,0**
Patrono / empleador	6,4	3,7	7,0	6,0	2,4	6,8	5,2	1,6	5,9	5,5	1,8	6,1	5,1	2,1	5,7
Asalariados 10/	41,9	34,1	43,6	43,3	38,4	44,3	42,9	34,0	44,6	40,9	31,6	42,4	41,0	32,9	42,5
Trabajador independiente	39,4	47,1	37,7	39,2	46,5	37,7	39,5	46,8	38,1	42,3	51,5	40,7	41,9	50,6	40,2
Trabajador familiar no remunerado 11/	10,4	14,2	9,6	9,7	11,0	9,4	10,0	14,0	9,2	9,6	12,1	9,2	10,1	13,3	9,5
Trabajador del hogar	1,8	0,9	2,0	1,8	1,7	1,8	2,3	3,6	2,1	1,8	3,0	1,6	1,9	1,1	2,0
Sector económico (%)	**100,0**	**100,0**	**100,0**	**100,0**	**100,0**	**100,0**	**100,0**	**100,0**	**100,0**	**100,0**	**100,0**	**100,0**	**100,0**	**100,0**	**100,0**
Primario (%) 12/	18,6	37,3	14,4	19,6	41,0	15,1	20,0	41,4	15,9	22,2	47,5	18,0	21,9	46,8	17,3
Secundario (%) 13/	13,8	14,7	13,6	13,1	13,7	13,0	11,8	12,5	11,7	12,2	13,4	11,9	11,4	9,9	11,6
Terciario (%) 14/	67,6	47,9	72,0	67,3	45,3	71,9	68,2	46,2	72,4	65,6	39,1	70,1	66,7	43,3	71,0
Estructura del mercado de Trabajo	**100,0**	**100,0**	**100,0**	**100,0**	**100,0**	**100,0**	**100,0**	**100,0**	**100,0**	**100,0**	**100,0**	**100,0**	**100,0**	**100,0**	**100,0**
Sector Público	14,7	3,7	17,2	14,3	4,4	16,3	14,6	4,9	16,4	12,9	3,1	14,6	12,7	2,6	14,6
Micro Empresa de 2 a 9 trabajadores	21,5	24,9	20,8	22,9	25,2	22,4	22,1	22,5	22,1	22,3	22,9	22,2	22,2	24,9	21,7
Pequeña Empresa de 10 a 49 trabajadores	6,7	7,0	6,7	7,0	7,7	6,8	6,6	5,1	6,9	5,9	4,6	6,2	6,3	6,2	6,4
Mediana y Grande de 50 a más trabajadores	5,4	2,5	6,1	5,0	3,4	5,3	4,8	2,5	5,3	5,0	3,2	5,3	4,8	2,0	5,3
Independientes	39,6	47,1	37,9	39,5	46,7	38,0	39,8	47,4	38,3	42,6	51,7	41,1	42,3	50,7	40,7
Trabajador familiar no remunerado 11/	10,2	13,9	9,3	9,5	11,0	9,2	9,7	14,1	8,9	9,4	11,5	9,1	9,8	12,5	9,4
Trabajador del hogar	1,8	0,9	2,0	1,8	1,7	1,9	2,4	3,6	2,1	1,8	3,0	1,6	1,9	1,1	2,0

Continúa...

Selva urbana: Perfil de la pobreza, 2007 - 2017

A. Características de la población

Variables e Indicadores	2007			2008			2009			2010			2011			2012		
	Total	Pobre	No pobre	Total	Pobre	No pobre	Total	Pobre	No pobre	Total	Pobre	No pobre	Total	Pobre	No pobre	Total	Pobre	No pobre
Tamaño de empresa (%)	**100,0**	**100,0**	**100,0**	**100,0**	**100,0**	**100,0**	**100,0**	**100,0**	**100,0**	**100,0**	**100,0**	**100,0**	**100,0**	**100,0**	**100,0**	**100,0**	**100,0**	**100,0**
De 1 a 5 trabajadores	69,9	79,5	64,3	69,1	81,0	64,7	68,3	80,9	63,5	67,2	81,8	63,1	68,0	78,6	65,2	66,2	80,7	62,8
De 6 a 10 trabajadores	7,7	9,1	6,9	6,7	7,2	6,5	7,1	7,4	6,9	6,5	5,8	6,7	7,6	9,4	7,2	7,8	10,0	7,3
De 11 a 50 trabajadores	5,8	4,6	6,5	6,1	5,3	6,4	6,7	4,9	7,4	6,4	5,6	6,6	5,6	4,7	5,8	5,5	3,0	6,0
De 51 y más trabajadores	15,8	6,6	21,2	17,4	6,3	21,5	17,2	6,7	21,1	19,0	6,4	22,7	17,9	7,2	20,8	19,7	6,1	22,8
No especificado	0,8	0,3	1,1	0,7	0,2	0,9	0,8	0,1	1,0	0,9	0,4	1,0	0,8	0,1	1,0	0,8	0,2	1,0
Condición de acceso a sistema de pensiones 15/	**100,0**	**100,0**	**100,0**	**100,0**	**100,0**	**100,0**	**100,0**	**100,0**	**100,0**	**100,0**	**100,0**	**100,0**	**100,0**	**100,0**	**100,0**	**100,0**	**100,0**	**100,0**
Con acceso a sistema de pensiones (%)	**18,3**	**7,7**	**24,6**	**21,5**	**7,9**	**26,5**	**23,9**	**7,6**	**30,2**	**25,5**	**9,1**	**30,3**	**26,4**	**9,8**	**30,9**	**27,9**	**9,3**	**32,2**
Sistema Privado de Pensiones (AFP)	14,1	6,5	18,6	17,1	6,7	21,0	19,0	6,4	23,8	19,6	7,3	23,2	19,3	7,4	22,5	21,3	7,6	24,5
Sistema Nacional de Pensiones Ley 19990	2,0	0,8	2,7	2,5	0,7	3,1	2,9	0,7	3,8	4,0	1,4	4,7	5,0	2,0	5,8	4,8	1,6	5,5
Sistema Nacional de Pensiones Ley 20530	1,1	0,2	1,7	1,0	0,4	1,2	1,0	0,1	1,4	1,1	0,3	1,3	1,1	0,3	1,3	0,8	0,1	1,0
Cuenta con al menos dos pensiones	0,2	0,1	0,3	0,0	0,0	0,0	0,1	0,0	0,1	0,1	0,0	0,1	0,2	0,0	0,2	0,1	0,0	0,1
Otro	0,9	0,3	1,3	0,9	0,2	1,2	0,8	0,4	1,0	0,8	0,1	1,0	0,8	0,1	1,0	0,9	0,0	1,1
No tiene Sistema de Pensiones (%)	**81,7**	**92,3**	**75,4**	**78,5**	**92,1**	**73,5**	**76,1**	**92,4**	**69,8**	**74,5**	**90,9**	**69,7**	**73,6**	**90,2**	**69,1**	72,1	90,7	67,8

Continúa...

Selva urbana: Perfil de la pobreza, 2007 - 2017

A. Características de la población

Conclusión.

Variables e Indicadores	2013			2014			2015			2016			2017		
	Total	Pobre	No pobre	Total	Pobre	No pobre	Total	Pobre	No pobre	Total	Pobre	No pobre	Total	Pobre	No pobre
Tamaño de empresa (%)	**100,0**	**100,0**	**100,0**	**100,0**	**100,0**	**100,0**	**100,0**	**100,0**	**100,0**	**100,0**	**100,0**	**100,0**	**100,0**	**100,0**	**100,0**
De 1 a 5 trabajadores	67,5	81,4	64,3	68,1	79,8	65,7	68,6	82,1	66,0	70,6	83,8	68,4	70,5	85,1	67,9
De 6 a 10 trabajadores	6,7	6,8	6,6	6,7	6,0	6,8	6,4	5,6	6,6	6,2	6,6	6,2	6,1	5,8	6,1
De 11 a 50 trabajadores	6,0	6,0	6,1	5,8	6,3	5,7	5,5	4,1	5,8	5,1	4,2	5,2	5,8	4,8	6,0
De 51 y más trabajadores	19,4	5,7	22,5	18,5	7,5	20,8	18,8	8,2	20,8	17,4	5,1	19,5	16,7	4,4	18,9
No especificado	0,4	0,0	0,5	0,9	0,4	1,0	0,8	0,0	0,9	0,6	0,3	0,6	0,9	0,0	1,1
Condición de acceso a sistema de pensiones 15/	**100,0**	**100,0**	**100,0**	**100,0**	**100,0**	**100,0**	**100,0**	**100,0**	**100,0**	**100,0**	**100,0**	**100,0**	**100,0**	**100,0**	**100,0**
Con acceso a sistema de pensiones (%)	**26,7**	**8,3**	**30,9**	**28,7**	**11,5**	**32,3**	**27,8**	**10,6**	**31,0**	**27,5**	**11,1**	**30,3**	**27,5**	**7,7**	**31,2**
Sistema Privado de Pensiones (AFP)	20,6	7,1	23,7	21,6	9,5	24,2	21,4	8,6	23,8	21,1	9,3	23,1	21,3	6,5	24,1
Sistema Nacional de Pensiones Ley 19990	4,7	1,3	5,4	5,2	2,0	5,8	4,7	1,2	5,4	4,6	1,2	5,1	4,1	1,0	4,7
Sistema Nacional de Pensiones Ley 20530	0,7	0,0	0,8	1,0	0,1	1,2	0,7	0,7	0,7	1,1	0,2	1,2	1,0	0,2	1,1
Cuenta con al menos dos pensiones	0,1	0,0	0,1	0,0	0,0	0,0	0,0	0,0	0,1	0,0	0,0	0,0	0,2	0,0	0,2
Otro	0,7	0,0	0,8	0,9	0,0	1,0	0,9	0,1	1,0	0,7	0,3	0,8	0,9	0,0	1,1
No tiene Sistema de Pensiones (%)	73,3	91,7	69,1	71,3	88,5	67,7	72,2	89,4	69,0	72,5	88,9	69,7	72,5	92,3	68,8

Nota: Serie actualizada con estimaciones ajustadas a las proyecciones de población (sin ajuste por grupos de edad).
1/ Se refiere a la asistencia a educación inicial de la población de 3 a 5 años de edad.
2/ Se refiere a la asistencia a algún grado de educación primaria de la población de 6 a 11 años de edad.
3/ Se refiere a la asistencia a algún año de educación secundaria de la población de 12 a 16 años de edad.
4/ Población de 15 y más años de edad.
5/ Incluye a los que tienen inicial o no tienen nivel de educación alguno.
6/ Incluye superior no universitaria, superior universitaria y Post grado.
7/ Comprende seguro privado de salud, seguro de las Fuerzas Armadas y Policiales,seguro universitario, seguro escolar privado, etc.
8/ Incluye Farmacia o botica, su domicilio, casa de huesero, curandero.
9/ Población de 14 y más años de edad.
10/ Comprende empleados y obreros.
11/ Incluye también a los trabajadores no remunerados de otros hogares y a practicantes sin remuneración.
12/ Comprende agricultura, pesca y explotación de minas y cantera.
13/ Comprende manufactura y construcción.
14/ Comprende servicios.
15/ Comprende PEA ocupada o desocupada.
Fuente: Instituto Nacional de Estadística e Informática - Encuesta Nacional de Hogares.

Selva urbana: Perfil de la pobreza, 2007 - 2017

B. Características de los hogares

Variables e Indicadores	2007			2008			2009			2010			2011			2012		
	Total	Pobre	No pobre	Total	Pobre	No pobre	Total	Pobre	No pobre	Total	Pobre	No pobre	Total	Pobre	No pobre	Total	Pobre	No pobre
Jefatura de hogar																		
Total (%)	**100,0**	**100,0**	**100,0**	**100,0**	**100,0**	**100,0**	**100,0**	**100,0**	**100,0**	**100,0**	**100,0**	**100,0**	**100,0**	**100,0**	**100,0**	**100,0**	**100,0**	**100,0**
Hombre	77,2	80,4	75,4	77,6	77,3	77,7	76,5	78,7	75,8	76,0	81,0	74,7	76,0	80,0	75,1	76,1	77,5	75,8
Mujer	22,8	19,6	24,6	22,4	22,7	22,3	23,5	21,3	24,2	24,0	19,0	25,3	24,0	20,0	24,9	23,9	22,5	24,2
Edad promedio del jefe(a) de hogar (en años)	**46,1**	**45,1**	**46,7**	**47,2**	**46,8**	**47,4**	**46,9**	**46,9**	**46,9**	**48,1**	**48,3**	**48,0**	**49,1**	**49,6**	**49,0**	**49,3**	**49,1**	**49,3**
Composición parental de los hogares																		
Hogares con Jefa mujer (%)	**100,0**	**100,0**	**100,0**	**100,0**	**100,0**	**100,0**	**100,0**	**100,0**	**100,0**	**100,0**	**100,0**	**100,0**	**100,0**	**100,0**	**100,0**	**100,0**	**100,0**	**100,0**
Con hijos u otros parientes	64,9	73,4	61,2	63,4	69,7	61,0	60,1	67,4	57,8	64,2	68,5	63,4	65,1	74,3	63,4	64,9	73,4	61,2
Con cónyuge y con hijos	11,6	13,2	10,9	13,3	12,2	13,8	12,2	15,8	11,1	12,3	16,1	11,6	10,7	13,5	10,1	11,6	13,2	10,9
Con cónyuge y sin hijos	0,5	0,0	0,8	1,5	2,4	1,2	1,2	1,6	1,1	1,5	0,0	1,8	2,9	1,8	3,1	0,5	0,0	0,8
Sin cónyuge ni hijos	22,9	13,4	27,1	21,8	15,7	24,0	26,5	15,1	29,9	21,9	15,5	23,2	21,3	10,5	23,4	22,9	13,4	27,1
Hogares con Jefe hombre (%)	**100,0**	**100,0**	**100,0**	**100,0**	**100,0**	**100,0**	**100,0**	**100,0**	**100,0**	**100,0**	**100,0**	**100,0**	**100,0**	**100,0**	**100,0**	**100,0**	**100,0**	**100,0**
Con hijos u otros parientes	4,8	3,2	5,7	4,5	2,9	5,0	5,2	2,6	6,1	4,0	3,6	4,0	4,0	1,3	4,7	4,8	3,2	5,7
Con cónyuge y con hijos	79,1	89,6	72,9	78,6	89,6	74,7	76,9	90,1	72,1	78,6	88,4	75,8	76,4	88,4	73,3	79,1	89,6	72,9
Con cónyuge y sin hijos	7,0	2,7	9,6	8,8	5,1	10,2	8,8	3,8	10,7	9,1	4,9	10,3	10,8	6,5	11,9	7,0	2,7	9,6
Sin cónyuge ni hijos	9,1	4,4	11,8	8,1	2,3	10,1	9,1	3,5	11,1	8,3	3,0	9,9	8,9	3,8	10,2	9,1	4,4	11,8
Estructura demográfica de los hogares																		
Total (%)	**100,0**	**100,0**	**100,0**	**100,0**	**100,0**	**100,0**	**100,0**	**100,0**	**100,0**	**100,0**	**100,0**	**100,0**	**100,0**	**100,0**	**100,0**	**100,0**	**100,0**	**100,0**
Con miembros menores de 18 años de edad	**77,4**	**91,7**	**69,5**	**77,1**	**89,3**	**72,7**	**74,9**	**89,1**	**70,0**	**72,3**	**86,7**	**68,5**	**71,4**	**89,6**	**67,1**	**69,4**	**84,0**	**66,2**
Con al menos un(a) niño(a) menor de 12 años	31,7	35,3	29,7	30,2	32,5	29,4	30,5	30,5	30,5	30,9	33,9	30,0	31,1	31,2	31,0	30,0	31,2	29,8
Con al menos un(a) adolescente de 12 a 17 años	15,2	11,0	17,6	15,4	9,7	17,5	15,3	12,5	16,2	15,0	8,6	16,7	13,6	8,5	14,8	14,2	10,8	14,9
Con al menos un(a) niño(a) y al menos un(a) adolescente	30,5	45,4	22,1	31,5	47,2	25,8	29,1	46,0	23,2	26,5	44,2	21,8	26,8	49,9	21,3	25,2	42,0	21,5
Sin ningún miembro menor de 18 años de edad	**22,6**	**8,3**	**30,5**	**22,9**	**10,7**	**27,3**	**25,1**	**10,9**	**30,0**	**27,7**	**13,3**	**31,5**	**28,6**	**10,4**	**32,9**	**30,6**	**16,0**	**33,8**
Promedio de miembros del hogar (Nº de personas)	**4,4**	**5,4**	**3,8**	**4,4**	**5,5**	**4,1**	**4,4**	**5,5**	**4,0**	**4,3**	**5,6**	**4,0**	**4,2**	**5,7**	**3,8**	**4,1**	**5,1**	**3,9**

Continúa...

Selva urbana: Perfil de la pobreza, 2007 - 2017

B. Características de los hogares

Variables e Indicadores	2013			2014			2015			2016			2017		
	Total	Pobre	No pobre	Total	Pobre	No pobre	Total	Pobre	No pobre	Total	Pobre	No pobre	Total	Pobre	No pobre
Jefatura de hogar															
Total (%)	**100,0**	**100,0**	**100,0**	**100,0**	**100,0**	**100,0**	**100,0**	**100,0**	**100,0**	**100,0**	**100,0**	**100,0**	**100,0**	**100,0**	**100,0**
Hombre	75,9	81,8	74,6	75,2	79,0	74,4	74,2	79,7	73,2	73,2	81,9	71,7	73,1	78,1	72,2
Mujer	24,1	18,2	25,4	24,8	21,0	25,6	25,8	20,3	26,8	26,8	18,1	28,3	26,9	21,9	27,8
Edad promedio del jefe(a) de hogar (en años)	**49,4**	**49,0**	**49,4**	**49,6**	**49,5**	**49,6**	**49,2**	**49,2**	**49,1**	**49,6**	**49,7**	**49,5**	**49,9**	**49,6**	**49,9**
Composición parental de los hogares															
Hogares con Jefa mujer (%)	**100,0**	**100,0**	**100,0**	**100,0**	**100,0**	**100,0**	**100,0**	**100,0**	**100,0**	**100,0**	**100,0**	**100,0**	**100,0**	**100,0**	**100,0**
Con hijos u otros parientes	66,4	78,3	64,5	61,9	76,9	59,3	58,8	64,5	57,9	57,9	64,1	57,2	58,8	66,9	57,7
Con cónyuge y con hijos	10,5	7,2	11,0	13,6	10,1	14,2	15,8	22,1	14,9	16,4	20,6	16,0	16,8	19,1	16,5
Con cónyuge y sin hijos	1,8	0,6	1,9	1,6	0,0	1,9	2,6	4,7	2,3	3,4	3,0	3,4	2,8	2,4	2,8
Sin cónyuge ni hijos	21,4	13,9	22,6	23,0	13,0	24,7	22,9	8,7	24,9	22,3	12,3	23,4	21,6	11,6	23,1
Hogares con Jefe hombre (%)	**100,0**	**100,0**	**100,0**	**100,0**	**100,0**	**100,0**	**100,0**	**100,0**	**100,0**	**100,0**	**100,0**	**100,0**	**100,0**	**100,0**	**100,0**
Con hijos u otros parientes	3,8	4,4	3,7	3,7	2,4	3,9	4,1	2,6	4,4	4,6	3,2	4,9	4,6	4,4	4,6
Con cónyuge y con hijos	77,4	85,2	75,6	76,3	87,7	73,7	76,2	87,5	73,9	72,4	84,7	70,0	71,5	79,9	69,8
Con cónyuge y sin hijos	10,3	7,6	10,9	11,8	8,7	12,5	11,4	8,0	12,1	14,1	10,1	14,9	14,0	13,7	14,1
Sin cónyuge ni hijos	8,5	2,8	9,8	8,2	1,1	9,8	8,3	1,8	9,7	8,9	2,0	10,2	9,8	2,0	11,4
Estructura demográfica de los hogares															
Total (%)	**100,0**	**100,0**	**100,0**	**100,0**	**100,0**	**100,0**	**100,0**	**100,0**	**100,0**	**100,0**	**100,0**	**100,0**	**100,0**	**100,0**	**100,0**
Con miembros menores de 18 años de edad	**68,3**	**84,6**	**64,7**	**69,9**	**90,4**	**65,5**	**70,1**	**87,6**	**66,7**	**68,7**	**88,2**	**65,3**	**68,0**	**84,1**	**65,0**
Con al menos un(a) niño(a) menor de 12 años	28,4	29,5	28,1	31,3	36,8	30,2	31,4	30,5	31,5	31,6	34,9	31,0	30,2	33,1	29,6
Con al menos un(a) adolescente de 12 a 17 años	14,8	12,6	15,3	13,3	10,1	14,0	12,4	8,9	13,1	12,4	9,8	12,8	13,3	8,8	14,2
Con al menos un(a) niño(a) y al menos un(a) adolescente	25,0	42,5	21,2	25,2	43,5	21,3	26,3	48,3	22,1	24,7	43,5	21,5	24,5	42,2	21,2
Sin ningún miembro menor de 18 años de edad	**31,7**	**15,4**	**35,3**	**30,1**	**9,6**	**34,5**	**29,9**	**12,4**	**33,3**	**31,3**	**11,8**	**34,7**	**32,0**	**15,9**	**35,0**
Promedio de miembros del hogar (Nº de personas)	**4,0**	**5,1**	**3,8**	**4,1**	**5,3**	**3,8**	**4,0**	**5,2**	**3,8**	**3,9**	**5,3**	**3,7**	**3,8**	**5,0**	**3,6**

Continúa...

Selva urbana: Perfil de la pobreza, 2007 - 2017

B. Características de los hogares

Variables e Indicadores	2007			2008			2009			2010			2011			2012		
	Total	Pobre	No pobre	Total	Pobre	No pobre	Total	Pobre	No pobre	Total	Pobre	No pobre	Total	Pobre	No pobre	Total	Pobre	No pobre
Tipos de hogar																		
Total (%)	**100,0**	**100,0**	**100,0**	**100,0**	**100,0**	**100,0**	**100,0**	**100,0**	**100,0**	**100,0**	**100,0**	**100,0**	**100,0**	**100,0**	**100,0**	**100,0**	**100,0**	**100,0**
Unipersonal 1/	8,2	3,1	11,1	7,8	3,5	9,3	8,8	2,5	11,0	8,5	2,1	10,2	8,8	2,9	10,2	9,7	3,6	11,0
Nuclear 2/	59,8	58,3	60,6	57,4	53,3	58,8	55,8	54,0	56,5	58,3	52,3	59,9	57,9	47,4	60,4	59,4	54,4	60,5
Extendido 3/	21,7	28,6	17,8	25,4	34,6	22,1	26,0	33,9	23,2	25,2	34,2	22,8	25,4	39,5	22,1	23,3	33,3	21,1
Compuesto 4/	6,3	6,9	6,0	6,0	6,7	5,8	5,0	6,1	4,6	5,0	8,1	4,1	4,8	8,0	4,0	4,4	5,9	4,0
Sin núcleo 5/	4,0	3,0	4,5	3,3	1,8	3,9	4,4	3,5	4,7	3,1	3,2	3,0	3,1	2,2	3,3	3,2	2,8	3,3
Acceso del hogar a servicios básicos																		
Hogares con agua por red pública (%)	76,2	69,2	80,1	72,9	61,4	77,0	79,8	66,4	84,5	82,1	65,1	86,6	79,0	58,0	84,0	81,6	70,6	84,0
Hogares con red pública de alcantarillado (%) 6/	55,2	36,3	65,8	57,9	38,6	64,9	59,9	37,4	67,8	61,8	40,0	67,6	60,1	39,7	64,9	62,3	45,6	65,9
Hogares con energía eléctrica por red pública (%)	92,1	84,5	96,3	94,3	85,3	97,5	94,6	87,4	97,1	96,0	88,7	97,9	95,9	89,3	97,5	97,1	90,4	98,5
Acceso a las TICs 7/																		
Hogares con computadora (%)	11,3	2,1	16,4	15,0	1,5	19,9	18,7	3,1	24,1	22,4	3,2	27,5	23,0	3,3	27,7	26,9	2,7	32,2
Hogares con teléfono por línea (%)	24,3	5,8	34,6	28,4	7,8	35,8	26,6	9,3	32,5	26,7	8,6	31,5	23,4	6,5	27,4	21,5	8,1	24,4
Hogares con internet (%)	2,5	0,1	3,9	4,0	0,0	5,4	4,3	0,0	5,7	6,2	0,0	7,8	7,4	0,5	9,0	9,1	0,1	11,0
Combustible que utilizan los hogares para cocinar los alimentos 8/																		
Solo gas 9/	28,1	12,0	37,1	28,1	7,1	35,6	30,9	9,1	38,4	31,8	10,5	37,5	29,8	6,5	35,4	29,3	10,5	33,4
Gas y otro combustible 10/	28,3	22,2	31,6	31,7	22,3	35,1	32,1	28,3	33,4	35,5	29,5	37,2	38,1	32,0	39,5	41,8	35,5	43,2
Solo leña 11/	23,5	48,4	9,5	23,2	55,6	11,5	19,8	48,4	9,8	16,9	46,8	8,9	14,3	40,9	7,9	12,1	34,5	7,3
Otro 12/	12,7	14,3	11,8	11,5	11,8	11,4	10,5	11,8	10,1	10,8	12,6	10,4	12,8	18,5	11,4	11,5	18,6	10,0
Condición de tenencia de la vivienda																		
Total (%)																		
Alquilada	14,6	13,5	15,3	12,6	9,0	13,9	14,8	9,0	16,9	12,6	7,7	13,9	11,8	7,5	12,8	11,5	9,3	12,0
Propia 13/	71,3	70,7	71,7	73,8	77,2	72,6	71,2	75,9	69,5	73,9	79,9	72,3	74,8	78,4	73,9	73,6	69,4	74,6
Otra forma 14/	14,0	15,8	13,0	13,6	13,8	13,5	14,0	15,1	13,6	13,5	12,3	13,8	13,4	14,1	13,2	14,8	21,3	13,4

Continúa...

Selva urbana: Perfil de la pobreza, 2007 - 2017

B. Características de los hogares

Variables e Indicadores	2013			2014			2015			2016			2017		
	Total	Pobre	No pobre	Total	Pobre	No pobre	Total	Pobre	No pobre	Total	Pobre	No pobre	Total	Pobre	No pobre
Tipos de hogar															
Total (%)	**100,0**	**100,0**	**100,0**	**100,0**	**100,0**	**100,0**	**100,0**	**100,0**	**100,0**	**100,0**	**100,0**	**100,0**	**100,0**	**100,0**	**100,0**
Unipersonal 1/	9,3	3,6	10,6	9,1	2,2	10,5	9,3	2,6	10,6	9,8	1,4	11,3	9,8	2,0	11,2
Nuclear 2/	61,5	59,3	62,0	61,4	59,6	61,8	61,6	58,1	62,3	61,5	59,4	61,9	61,0	57,6	61,7
Extendido 3/	23,8	31,6	22,1	23,7	31,5	22,0	23,4	34,8	21,3	22,8	32,5	21,2	23,7	35,3	21,6
Compuesto 4/	2,5	4,2	2,2	3,1	5,3	2,6	2,9	3,9	2,7	3,2	4,3	3,0	2,2	3,0	2,1
Sin núcleo 5/	2,8	1,3	3,1	2,8	1,4	3,1	2,8	0,6	3,2	2,6	2,5	2,7	3,2	2,1	3,4
Acceso del hogar a servicios básicos															
Hogares con agua por red pública (%)	83,0	75,1	84,7	86,4	81,4	87,5	85,9	77,6	87,5	87,8	79,4	89,2	87,6	82,9	88,5
Hogares con red pública de alcantarillado (%) 6/	59,4	40,0	63,7	57,9	40,4	61,7	59,9	42,1	63,3	62,0	40,7	65,6	65,4	51,7	67,9
Hogares con energía eléctrica por red pública (%)	98,0	93,8	98,9	97,8	92,0	99,0	97,9	93,0	98,8	98,1	94,6	98,7	98,5	95,6	99,0
Acceso a las TICs 7/															
Hogares con computadora (%)	27,0	3,4	32,1	27,4	3,2	32,5	27,0	2,0	31,7	25,8	3,3	29,6	27,5	2,6	32,1
Hogares con teléfono por línea (%)	16,5	6,6	18,7	13,5	5,0	15,3	11,7	2,6	13,4	10,3	3,0	11,5	8,8	2,8	9,9
Hogares con internet (%)	9,7	0,6	11,7	12,2	1,2	14,5	14,0	0,6	16,6	17,1	2,6	19,5	19,4	1,2	22,8
Combustible que utilizan los hogares para cocinar los alimentos 8/															
Solo gas 9/	31,2	9,7	35,9	31,2	10,3	35,7	31,4	14,6	34,6	32,3	12,1	35,7	33,5	12,6	37,4
Gas y otro combustible 10/	41,1	40,3	41,3	42,8	46,1	42,1	44,3	42,2	44,7	46,2	53,6	44,9	45,9	53,5	44,5
Solo leña 11/	11,5	31,1	7,2	9,7	25,6	6,3	8,8	26,7	5,4	7,8	22,1	5,3	6,5	18,3	4,3
Otro 12/	11,5	15,6	10,6	12,4	16,4	11,5	11,2	16,3	10,3	9,8	11,2	9,6	10,1	14,6	9,3
Condición de tenencia de la vivienda															
Total (%)	**100,0**	**100,0**	**100,0**	**100,0**	**100,0**	**100,0**	**100,0**	**100,0**	**100,0**	**100,0**	**100,0**	**100,0**	**100,0**	**100,0**	**100,0**
Alquilada	11,1	9,1	11,5	10,8	7,4	11,5	11,0	8,5	11,5	11,5	9,3	11,9	11,7	9,9	12,1
Propia 13/	74,2	73,3	74,4	74,8	76,4	74,5	75,6	76,9	75,3	74,3	72,6	74,6	74,5	76,3	74,2
Otra forma 14/	14,7	17,5	14,1	14,4	16,2	14,0	13,4	14,6	13,2	14,2	18,1	13,5	13,7	13,8	13,7

Continúa...

Selva urbana: Perfil de la pobreza, 2007 - 2017

B. Características de los hogares

Variables e Indicadores	2007			2008			2009			2010			2011			2012		
	Total	Pobre	No pobre	Total	Pobre	No pobre	Total	Pobre	No pobre	Total	Pobre	No pobre	Total	Pobre	No pobre	Total	Pobre	No pobre
Infraestructura física de la vivienda																		
Viviendas con piso de material noble (%) 15/	4,3	0,1	6,7	5,8	0,6	7,7	6,1	0,0	8,1	6,6	0,3	8,3	7,0	1,0	8,5	8,0	0,7	9,6
Viviendas con piso de madera (entablados) y otros (%)	10,0	12,4	8,7	9,6	13,3	8,2	10,2	12,6	9,4	10,1	11,8	9,6	9,9	14,9	8,7	9,3	12,7	8,5
Viviendas con piso de cemento (%)	53,4	36,9	62,5	54,5	31,9	62,7	56,0	34,1	63,6	56,4	30,9	63,1	57,1	35,6	62,2	57,6	34,0	62,7
Viviendas con piso de tierra (%)	32,2	50,7	22,0	30,2	54,2	21,4	27,7	53,4	18,9	27,0	57,1	19,0	26,0	48,5	20,6	25,1	52,6	19,1
Viviendas con paredes de material noble (%) 16/	43,3	24,6	53,6	44,5	23,6	52,1	46,7	24,2	54,5	46,8	23,7	52,9	46,4	26,2	51,2	48,4	24,0	53,7
Viviendas con paredes de adobe/tapia (%)	16,3	20,7	13,9	15,6	18,2	14,7	14,7	19,6	13,0	15,7	21,7	14,1	13,8	21,7	11,9	14,0	26,1	11,4
Viviendas con paredes de madera (%)	31,3	38,8	27,1	29,2	38,1	26,0	29,3	37,4	26,5	29,6	38,6	27,3	30,8	37,7	29,2	28,9	33,0	28,0
Viviendas con paredes de material precario (%) 17/	9,2	15,9	5,5	10,7	20,1	7,3	9,3	18,7	6,1	7,9	15,9	5,7	9,0	14,4	7,7	8,7	16,9	6,9
Viviendas con techo de concreto (%)	13,0	6,3	16,7	14,5	5,3	17,9	15,4	4,8	19,0	15,5	3,9	18,5	16,2	6,1	18,6	16,4	5,5	18,8
Viviendas con techo de teja, calamina (%)	75,9	74,1	76,9	75,3	73,3	76,0	74,7	72,1	75,6	75,1	70,2	76,4	75,6	73,1	76,2	77,6	77,6	77,6
Viviendas con techo de material precario (%) 18/	11,1	19,5	6,4	10,2	21,3	6,1	9,9	23,1	5,4	9,4	25,9	5,1	8,2	20,8	5,1	6,0	16,9	3,6
Número de perceptores de ingresos (%)	**100,0**	**100,0**	**100,0**	**100,0**	**100,0**	**100,0**	**100,0**	**100,0**	**100,0**	**100,0**	**100,0**	**100,0**	**100,0**	**100,0**	**100,0**	**100,0**	**100,0**	**100,0**
Con 1 perceptor	32,2	33,4	31,5	27,6	30,0	26,8	29,5	29,9	29,4	24,1	21,6	24,8	25,4	22,4	26,1	25,5	27,2	25,2
Con 2 perceptores	36,8	33,4	38,7	34,3	31,8	35,2	33,4	28,3	35,1	34,3	32,6	34,7	36,9	32,9	37,9	38,2	33,8	39,2
Con 3 y más perceptores	30,6	32,4	29,6	37,7	37,4	37,8	36,9	41,5	35,2	41,4	45,8	40,2	37,5	44,7	35,9	35,8	38,2	35,2
Sin perceptor de ingreso	0,4	0,8	0,2	0,3	0,7	0,2	0,2	0,3	0,2	0,2	0,0	0,3	0,1	0,0	0,1	0,5	0,7	0,5

Continúa...

Selva urbana: Perfil de la pobreza, 2007 - 2017

B. Características de los hogares

Conclusión.

Variables e Indicadores	2013			2014			2015			2016			2017		
	Total	Pobre	No pobre	Total	Pobre	No pobre	Total	Pobre	No pobre	Total	Pobre	No pobre	Total	Pobre	No pobre
Infraestructura física de la vivienda															
Viviendas con piso de material noble (%) 15/	6,9	0,5	8,3	7,4	0,5	8,9	7,4	0,2	8,8	7,9	0,2	9,3	8,1	0,1	9,6
Viviendas con piso de madera (entablados) y otros (%)	9,4	14,1	8,3	8,9	13,0	8,1	10,4	16,5	9,2	9,6	19,2	8,0	8,8	12,6	8,0
Viviendas con piso de cemento (%)	57,7	33,9	63,0	57,4	30,1	63,1	58,0	36,3	62,1	58,3	35,8	62,1	61,4	46,8	64,2
Viviendas con piso de tierra (%)	26,0	51,5	20,4	26,3	56,4	20,0	24,2	46,9	19,9	24,2	44,8	20,7	21,7	40,5	18,2
Viviendas con paredes de material noble (%) 16/	46,9	25,5	51,6	45,8	20,6	51,1	44,7	21,5	49,1	46,1	24,8	49,8	47,0	26,1	50,9
Viviendas con paredes de adobe/tapia (%)	12,8	21,4	10,9	13,4	23,5	11,3	14,0	22,3	12,4	14,5	20,0	13,5	14,0	20,9	12,7
Viviendas con paredes de madera (%)	31,3	37,8	29,9	30,8	38,4	29,2	32,6	41,6	30,8	32,8	43,8	30,9	31,8	39,4	30,3
Viviendas con paredes de material precario (%) 17/	9,0	15,3	7,6	10,0	17,5	8,4	8,8	14,6	7,7	6,6	11,4	5,8	7,3	13,5	6,1
Viviendas con techo de concreto (%)	15,0	4,9	17,3	14,5	3,4	16,8	12,9	3,8	14,6	12,6	4,6	13,9	12,6	3,6	14,3
Viviendas con techo de teja, calamina (%)	80,3	84,6	79,3	81,8	88,2	80,5	84,0	89,7	82,9	84,7	87,9	84,2	84,4	90,4	83,3
Viviendas con techo de material precario (%) 18/	4,7	10,6	3,4	3,7	8,4	2,7	3,1	6,5	2,5	2,7	7,5	1,9	3,0	6,0	2,4
Número de perceptores de ingresos (%)	**100,0**	**100,0**	**100,0**	**100,0**	**100,0**	**100,0**	**100,0**	**100,0**	**100,0**	**100,0**	**100,0**	**100,0**	**100,0**	**100,0**	**100,0**
Con 1 perceptor	25,6	28,3	25,1	26,0	26,4	25,9	26,9	24,2	27,4	26,4	20,5	27,4	27,7	23,7	28,4
Con 2 perceptores	38,1	33,7	39,0	37,9	37,6	37,9	41,0	44,1	40,4	40,7	42,5	40,4	40,2	39,0	40,4
Con 3 y más perceptores	36,0	37,2	35,7	35,8	36,0	35,8	31,9	31,6	32,0	32,8	36,5	32,2	31,9	37,0	30,9
Sin perceptor de ingreso	0,3	0,8	0,2	0,3	0,0	0,4	0,2	0,1	0,2	0,1	0,5	0,1	0,3	0,2	0,3

1/ Hogar unipersonal es aquel que está constituido por una sola persona.
2/ Hogares nucleares son aquellos conformados por el jefe(a) de hogar y su cónyuge con hijos o sin hijos o sólo jefe(a) con hijos(as).
3/ Hogares extendidos son aquellos hogares nucleares más otros parientes.
4/ Hogares compuestos son aquellos hogares nucleares o extendidos más otros no parientes (excluidos los trabajadores domésticos).
5/ Hogares sin núcleo, son aquellos conformados por jefe(a) sin cónyuge ni hijos, pero pueden haber otras relaciones de parentesco.
6/ Comprende red pública dentro de la vivienda y red pública fuera de la vivienda pero dentro del edificio. En el área rural además incluye pozo séptico.
7/ Se refiere al acceso a las tecnologías de información y comunicaciones.
8/ Incluye gas natural a partir del año 2007.
9/ Incluye GLP y gas natural.
10/ Además del gas (GLP y Natural) usan leña, carbón, electricidad y Kerosene.
11/ Incluye también ramas secas, tusa de maíz, etc.
12/ Son hogares que utilizán Carbón o kerosene o más de un combustible contaminante para cocinar los alimentos.
13/ Comprende a la vivienda propia totalmente pagada, propia por invasión, propia comprándola a plazos.
14/ Comprende a la vivienda cedida por el centro de trabajo, cedida por otro hogar o institución u otra forma de tenencia.
15/ Comprende a las viviendas con piso predominante de parquet o madera pulida, láminas asfálticas, vinilicos o similares, losetas, terrazos o similares.
16/ Comprende a las viviendas con material predominante en las paredes de ladrillo o bloque de cemento, piedra o sillar con cal o cemento.
17/ Viviendas con paredes que predominan material precario: quincha, piedra con barro, estera, otro material.
18/ Viviendas con techo de material precario: madera, caña o estera con torta de barro, estera, paja, hojas de palmera, otro material.

Fuente: Instituto Nacional de Estadística e Informática - Encuesta Nacional de Hogares.

Selva rural: Perfil de la pobreza, 2007 - 2017

A. Características de la población

Variables e Indicadores	2007			2008			2009			2010			2011			2012		
	Total	Pobre	No pobre	Total	Pobre	No pobre	Total	Pobre	No pobre	Total	Pobre	No pobre	Total	Pobre	No pobre	Total	Pobre	No pobre
Educación																		
Tasa de matrícula escolar																		
De 3 a 5 años de edad (%)	46,3	42,9	56,7	49,0	48,7	49,7	47,6	42,5	61,8	52,9	50,2	57,7	48,5	45,2	54,4	62,0	60,1	64,7
De 6 a 11 años de edad (%)	92,3	92,4	92,1	92,0	90,6	95,1	94,7	94,5	95,3	93,0	91,4	95,5	92,9	91,5	94,5	91,5	91,2	91,7
De 12 a 16 años de edad (%)	53,3	46,8	68,1	54,9	44,6	70,6	57,6	47,4	77,6	60,3	47,8	75,9	57,3	44,0	71,7	61,9	49,8	72,1
Tasa de asistencia escolar																		
Educación inicial (%) 1/	43,2	39,1	55,8	45,1	45,1	45,0	46,4	41,8	59,4	51,5	48,7	56,2	47,0	44,3	51,8	58,3	55,0	62,9
Educación primaria (%) 2/	91,1	91,1	91,4	91,0	89,3	94,8	93,2	92,4	95,3	91,0	88,2	95,2	90,4	88,0	93,3	89,0	88,3	89,8
Educación secundaria (%) 3/	53,3	46,8	68,1	54,9	44,6	70,6	57,6	47,4	77,6	60,3	47,8	75,9	57,3	44,0	71,7	59,2	47,1	69,4
Nivel de educación alcanzado (%) 4/																		
Primaria 5/	61,7	67,5	51,7	60,8	68,4	51,4	60,7	68,8	49,2	59,1	68,2	50,2	59,9	71,7	51,9	58,9	69,7	51,8
Secundaria	33,3	30,4	38,5	33,6	29,7	38,5	33,1	29,1	38,8	35,0	30,2	39,7	33,3	26,9	37,6	34,5	28,0	38,7
Superior 6/	4,9	2,1	9,9	5,5	1,9	10,1	6,2	2,1	12,0	5,9	1,6	10,1	6,9	1,4	10,5	6,6	2,3	9,5
Promedio de años de estudio (en años) 4/	**6,3**	**5,7**	**7,2**	**6,3**	**5,6**	**7,1**	**6,3**	**5,6**	**7,2**	**6,4**	**5,5**	**7,1**	**6,4**	**5,4**	**7,1**	**6,4**	**5,5**	**6,9**
Distribución % de la población, según años de estudio alcanzado 4/																		
Con menos de 3 años de estudio	32,6	38,1	23,6	31,0	35,2	26,1	31,2	36,1	24,5	30,7	37,2	24,6	31,2	39,4	25,8	32,6	40,0	27,6
Con 4 a 6 años de estudio	40,2	41,1	38,8	41,0	44,7	36,5	41,7	43,9	38,6	41,2	43,4	39,1	40,5	43,4	38,5	38,8	40,4	37,7
Con 7 a 11 años de estudio	22,3	18,8	28,1	22,9	18,5	28,2	21,9	18,4	26,8	22,9	18,2	27,4	22,2	16,1	26,2	23,1	17,7	26,8
Con 12 y más años de estudio	4,9	2,0	9,5	5,1	1,6	9,2	5,2	1,7	10,1	5,2	1,3	8,9	6,2	1,1	9,5	5,5	2,0	8,0
Acceso a la salud																		
Condición de tenencia de seguro de salud	**100,0**	**100,0**	**100,0**	**100,0**	**100,0**	**100,0**	**100,0**	**100,0**	**100,0**	**100,0**	**100,0**	**100,0**	**100,0**	**100,0**	**100,0**	**100,0**	**100,0**	**100,0**
Con seguro de salud (%)	**40,4**	**42,9**	**34,8**	**62,8**	**67,2**	**55,6**	**69,4**	**74,2**	**60,8**	**76,1**	**80,5**	**70,6**	**75,5**	**79,3**	**72,1**	**64,0**	**66,6**	**61,8**
Únicamente SIS	37,0	41,8	26,2	58,6	66,2	46,0	66,0	73,0	53,4	71,8	79,3	62,4	70,7	78,0	64,1	60,1	65,8	55,2
Únicamente EsSalud	2,8	0,6	7,5	3,6	0,7	8,3	2,7	0,7	6,4	3,4	0,8	6,5	4,1	1,1	6,7	3,4	0,6	5,8
Con SIS y EsSalud	0,1	0,0	0,1	0,2	0,0	0,4	0,1	0,0	0,1	0,1	0,2	0,1	0,1	0,0	0,3	0,0	0,1	0,0
Con otros seguros de salud 7/	0,6	0,4	0,9	0,4	0,2	0,8	0,6	0,5	0,8	0,8	0,2	1,6	0,6	0,2	1,0	0,5	0,1	0,8
Sin seguro de salud (%)	**59,6**	**57,1**	**65,2**	**37,2**	**32,8**	**44,4**	**30,6**	**25,8**	**39,2**	**23,9**	**19,5**	**29,4**	**24,5**	**20,7**	**27,9**	**36,0**	**33,4**	**38,2**

Continúa...

Selva rural: Perfil de la pobreza, 2007 - 2017

A. Características de la población

Variables e Indicadores	2013			2014			2015			2016			2017		
	Total	Pobre	No pobre	Total	Pobre	No pobre	Total	Pobre	No pobre	Total	Pobre	No pobre	Total	Pobre	No pobre
Educación															
Tasa de matrícula escolar															
De 3 a 5 años de edad (%)	66,7	61,1	73,8	67,5	67,3	67,7	74,7	71,4	79,0	75,4	72,3	79,0	78,5	77,3	79,9
De 6 a 11 años de edad (%)	91,5	89,3	93,7	91,0	89,9	92,1	92,8	93,5	92,1	92,4	91,8	93,1	92,9	92,9	92,8
De 12 a 16 años de edad (%)	63,4	51,8	72,5	64,9	58,2	70,4	66,2	55,5	75,5	63,9	51,9	73,8	69,6	60,1	78,0
Tasa de asistencia escolar															
Educación inicial (%) 1/	64,4	59,2	70,9	65,7	65,7	65,6	73,1	69,7	77,5	74,2	71,2	77,7	77,4	76,1	78,9
Educación primaria (%) 2/	90,6	88,1	93,1	90,0	89,2	90,8	91,7	92,0	91,3	91,9	91,0	92,7	92,4	92,3	92,6
Educación secundaria (%) 3/	62,3	50,2	71,7	63,7	56,8	69,3	64,6	54,0	73,9	63,3	51,6	73,0	68,4	58,7	77,0
Nivel de educación alcanzado (%) 4/															
Primaria 5/	59,9	69,7	54,2	58,9	67,5	54,3	59,1	68,3	54,3	59,2	69,5	54,1	59,3	65,6	55,9
Secundaria	33,6	28,5	36,6	34,5	30,7	36,6	35,0	30,1	37,5	34,7	28,7	37,7	34,5	32,5	35,6
Superior 6/	6,4	1,8	9,2	6,5	1,8	9,1	5,9	1,6	8,2	6,1	1,8	8,2	6,2	1,9	8,5
Promedio de años de estudio (en años) 4/	**6,3**	**5,5**	**6,8**	**6,3**	**5,5**	**6,6**	**6,4**	**5,5**	**6,8**	**6,5**	**5,7**	**6,9**	**7,1**	**6,4**	**7,4**
Distribución % de la población, según años de estudio alcanzado 4/															
Con menos de 3 años de estudio	32,2	37,9	28,9	32,5	38,1	29,4	31,3	38,3	27,6	30,4	38,5	26,4	25,4	29,8	23,0
Con 4 a 6 años de estudio	39,9	42,9	38,1	40,0	42,6	38,6	39,2	41,5	38,1	39,0	40,8	38,1	33,9	35,8	32,9
Con 7 a 11 años de estudio	22,6	18,1	25,3	23,0	18,2	25,6	24,6	19,3	27,4	25,7	19,1	29,0	34,5	32,5	35,6
Con 12 y más años de estudio	5,3	1,2	7,7	4,5	1,1	6,3	4,9	0,9	6,9	4,9	1,6	6,6	6,2	1,9	8,5
Acceso a la salud															
Condición de tenencia de seguro de salud	**100,0**	**100,0**	**100,0**	**100,0**	**100,0**	**100,0**	**100,0**	**100,0**	**100,0**	**100,0**	**100,0**	**100,0**	**100,0**	**100,0**	**100,0**
Con seguro de salud (%)	**67,6**	**73,3**	**63,4**	**73,3**	**77,0**	**70,6**	**77,6**	**80,2**	**75,8**	**80,7**	**82,5**	**79,5**	**81,2**	**83,6**	**79,5**
Únicamente SIS	63,3	72,4	56,5	69,1	76,4	63,8	73,9	79,6	69,9	77,0	81,5	74,1	78,1	83,3	74,5
Únicamente EsSalud	3,9	0,8	6,2	3,8	0,4	6,2	3,3	0,4	5,3	3,3	1,0	4,8	2,6	0,3	4,3
Con SIS y EsSalud	0,0	0,0	0,0	0,0	0,0	0,0	0,0	0,0	0,0	0,0	0,0	0,0	0,0	0,0	0,0
Con otros seguros de salud 7/	0,5	0,1	0,8	0,4	0,2	0,6	0,4	0,1	0,7	0,4	0,1	0,6	0,4	0,0	0,7
Sin seguro de salud (%)	**32,4**	**26,7**	**36,6**	**26,7**	**23,0**	**29,4**	**22,4**	**19,8**	**24,2**	**19,3**	**17,5**	**20,5**	**18,8**	**16,4**	**20,5**

Continúa...

Selva rural: Perfil de la pobreza, 2007 - 2017

A. Características de la población

Variables e Indicadores	2007			2008			2009			2010			2011			2012		
	Total	Pobre	No pobre	Total	Pobre	No pobre	Total	Pobre	No pobre	Total	Pobre	No pobre	Total	Pobre	No pobre	Total	Pobre	No pobre
Lugar de consulta																		
Sector Público	28,8	29,1	28,2	33,0	33,4	32,6	32,7	32,2	33,4	32,0	32,0	31,9	25,6	23,8	27,1	23,4	22,5	24,1
Sector Privado	2,9	1,6	5,4	2,8	0,9	5,5	3,2	1,7	5,4	2,8	1,2	4,5	3,4	1,3	5,2	3,8	1,3	5,8
Otros 8/	7,3	5,8	10,2	9,0	6,6	12,5	8,7	6,1	12,9	9,9	6,6	13,2	10,0	5,4	13,9	13,9	9,7	17,3
No buscó atención	60,4	63,0	55,4	54,7	58,7	49,1	55,3	59,6	48,4	54,7	59,5	50,1	48,7	52,5	45,5	49,2	52,3	46,6
Participación en la actividad económica 9/																		
Condición de actividad (%)	**100,0**	**100,0**	**100,0**	**100,0**	**100,0**	**100,0**	**100,0**	**100,0**	**100,0**	**100,0**	**100,0**	**100,0**	**100,0**	**100,0**	**100,0**	**100,0**	**100,0**	**100,0**
PEA	80,2	79,4	81,5	77,8	75,8	80,3	78,3	77,1	80,0	77,5	75,0	80,1	78,1	75,5	79,8	77,6	74,0	80,0
No PEA	19,8	20,6	18,5	22,2	24,2	19,7	21,7	22,9	20,0	22,5	25,0	19,9	21,9	24,5	20,2	22,4	26,0	20,0
Categoría de ocupación (%)	**100,0**	**100,0**	**100,0**	**100,0**	**100,0**	**100,0**	**100,0**	**100,0**	**100,0**	**100,0**	**100,0**	**100,0**	**100,0**	**100,0**	**100,0**	**100,0**	**100,0**	**100,0**
Patrono / empleador	7,1	4,1	12,3	8,5	4,6	13,3	7,5	4,3	11,8	8,3	4,6	11,8	7,5	3,2	10,2	6,7	3,4	8,7
Asalariados 10/	19,1	16,1	24,4	21,4	18,3	25,1	19,8	16,2	24,7	22,2	18,3	25,7	20,2	16,1	22,8	21,3	17,2	23,8
Trabajador independiente	41,3	42,3	39,5	42,2	45,4	38,3	41,7	44,0	38,6	41,8	44,7	39,1	44,2	47,4	42,2	45,1	47,9	43,3
Trabajador familiar no remunerado 11/	30,9	35,9	22,4	26,7	30,3	22,3	29,5	34,0	23,2	26,6	31,7	22,0	27,3	32,4	23,9	26,0	30,5	23,3
Trabajador del hogar	1,5	1,6	1,4	1,1	1,4	0,9	1,5	1,4	1,6	1,1	0,7	1,4	0,9	0,9	0,9	0,9	0,9	0,9
Sector económico (%)	**100,0**	**100,0**	**100,0**	**100,0**	**100,0**	**100,0**	**100,0**	**100,0**	**100,0**	**100,0**	**100,0**	**100,0**	**100,0**	**100,0**	**100,0**	**100,0**	**100,0**	**100,0**
Primario (%) 12/	79,2	86,3	67,0	78,5	84,9	70,7	78,1	86,4	66,7	75,9	87,4	65,3	76,0	86,2	69,5	77,1	86,8	71,2
Secundario (%) 13/	4,8	3,9	6,3	4,4	4,1	4,7	4,0	3,3	5,0	4,8	3,4	6,0	4,2	3,2	4,9	3,6	3,0	3,9
Terciario (%) 14/	16,0	9,9	26,7	17,1	11,0	24,5	17,9	10,3	28,3	19,3	9,2	28,6	19,8	10,6	25,7	19,3	10,2	24,9
Estructura del mercado de Trabajo	**100,0**	**100,0**	**100,0**	**100,0**	**100,0**	**100,0**	**100,0**	**100,0**	**100,0**	**100,0**	**100,0**	**100,0**	**100,0**	**100,0**	**100,0**	**100,0**	**100,0**	**100,0**
Sector Público	2,5	1,1	4,9	3,4	1,4	5,8	2,7	1,4	4,7	2,9	1,1	4,6	3,2	0,9	4,7	3,5	1,1	5,0
Micro Empresa de 2 a 9 trabajadores	19,1	15,8	24,7	21,1	17,5	25,4	19,1	15,6	23,9	21,6	17,8	25,1	19,3	15,0	22,1	18,2	14,7	20,4
Pequeña Empresa de 10 a 49 trabajadores	3,7	3,0	4,8	4,6	3,7	5,5	4,1	3,2	5,3	5,0	3,7	6,1	4,1	3,3	4,5	5,2	4,3	5,7
Mediana y Grande de 50 a más trabajadores	1,2	0,5	2,3	1,0	0,5	1,6	1,4	0,4	2,8	1,3	0,5	2,1	1,3	0,4	1,8	1,2	0,7	1,5
Independientes	41,3	42,4	39,6	42,3	45,5	38,5	41,9	44,1	38,8	41,9	44,8	39,2	44,3	47,4	42,2	45,1	48,0	43,3
Trabajador familiar no remunerado 11/	30,7	35,7	22,3	26,5	30,0	22,3	29,3	33,8	23,0	26,2	31,3	21,4	27,0	32,1	23,8	25,9	30,1	23,2
Trabajador del hogar	1,5	1,6	1,4	1,2	1,4	0,9	1,5	1,4	1,6	1,1	0,7	1,4	0,9	0,9	0,9	0,9	0,9	0,9

Continúa...

Selva rural: Perfil de la pobreza, 2007 - 2017

A. Características de la población

Variables e Indicadores	2013			2014			2015			2016			2017		
	Total	Pobre	No pobre	Total	Pobre	No pobre	Total	Pobre	No pobre	Total	Pobre	No pobre	Total	Pobre	No pobre
Lugar de consulta															
Sector Público	32,0	33,9	30,7	27,1	25,4	28,3	33,0	33,7	32,5	34,8	34,1	35,1	31,7	31,8	31,6
Sector Privado	4,0	0,7	6,0	2,5	0,8	3,7	2,8	0,6	4,1	3,0	0,6	4,3	2,9	1,0	3,9
Otros 8/	13,6	8,1	17,1	10,1	6,6	12,6	13,9	8,3	17,3	15,4	10,4	18,1	12,3	7,1	15,3
No buscó atención	51,2	57,5	47,2	41,1	40,5	41,5	50,8	57,5	46,8	47,6	55,1	43,7	53,7	60,4	49,9
Participación en la actividad económica 9/															
Condición de actividad (%)	**100,0**	**100,0**	**100,0**	**100,0**	**100,0**	**100,0**	**100,0**	**100,0**	**100,0**	**100,0**	**100,0**	**100,0**	**100,0**	**100,0**	**100,0**
PEA	75,7	72,8	77,4	76,1	74,5	77,0	74,6	72,0	76,1	76,8	73,4	78,5	76,1	72,9	77,8
No PEA	24,3	27,2	22,6	23,9	25,5	23,0	25,4	28,0	23,9	23,2	26,6	21,5	23,9	27,1	22,2
Categoría de ocupación (%)	**100,0**	**100,0**	**100,0**	**100,0**	**100,0**	**100,0**	**100,0**	**100,0**	**100,0**	**100,0**	**100,0**	**100,0**	**100,0**	**100,0**	**100,0**
Patrono / empleador	6,1	2,6	8,0	5,3	2,7	6,7	4,5	2,1	5,8	3,8	1,6	4,9	4,1	1,5	5,4
Asalariados 10/	20,4	14,6	23,6	21,7	16,7	24,3	20,9	16,8	23,0	20,3	15,0	22,8	19,5	14,2	22,2
Trabajador independiente	46,6	49,7	44,8	46,7	47,6	46,3	48,2	48,5	48,0	49,9	50,3	49,7	50,3	50,4	50,3
Trabajador familiar no remunerado 11/	26,2	32,6	22,6	25,3	32,4	21,5	25,6	32,1	22,3	25,4	32,6	21,9	25,4	33,5	21,3
Trabajador del hogar	0,8	0,5	1,0	1,0	0,6	1,2	0,8	0,5	1,0	0,7	0,6	0,7	0,6	0,4	0,7
Sector económico (%)	**100,0**	**100,0**	**100,0**	**100,0**	**100,0**	**100,0**	**100,0**	**100,0**	**100,0**	**100,0**	**100,0**	**100,0**	**100,0**	**100,0**	**100,0**
Primario (%) 12/	77,2	88,1	71,2	76,0	85,8	70,8	78,7	89,4	73,1	78,7	87,8	74,3	80,0	89,3	75,3
Secundario (%) 13/	4,6	3,3	5,4	4,4	3,7	4,7	3,5	2,4	4,1	4,3	3,7	4,5	3,8	3,2	4,1
Terciario (%) 14/	18,1	8,7	23,4	19,6	10,5	24,5	17,8	8,2	22,7	17,1	8,5	21,2	16,2	7,5	20,6
Estructura del mercado de Trabajo	**100,0**	**100,0**	**100,0**	**100,0**	**100,0**	**100,0**	**100,0**	**100,0**	**100,0**	**100,0**	**100,0**	**100,0**	**100,0**	**100,0**	**100,0**
Sector Público	4,2	1,1	6,0	3,5	0,8	4,9	3,5	1,2	4,6	3,0	1,1	4,0	2,5	1,1	3,2
Micro Empresa de 2 a 9 trabajadores	17,5	13,2	19,9	18,5	15,1	20,3	16,9	14,3	18,3	16,9	13,1	18,7	17,5	12,4	20,1
Pequeña Empresa de 10 a 49 trabajadores	3,3	2,3	3,9	4,0	3,3	4,4	3,8	3,2	4,1	2,7	1,7	3,2	3,0	2,2	3,4
Mediana y Grande de 50 a más trabajadores	1,6	0,7	2,1	1,1	0,5	1,5	1,2	0,5	1,6	1,2	0,7	1,4	0,8	0,5	1,0
Independientes	46,6	49,7	44,9	46,9	47,7	46,4	48,3	48,5	48,2	50,1	50,4	49,9	50,5	50,5	50,5
Trabajador familiar no remunerado 11/	26,0	32,5	22,3	25,1	32,0	21,4	25,5	31,8	22,2	25,3	32,4	22,0	25,1	32,9	21,1
Trabajador del hogar	0,8	0,5	1,0	1,0	0,6	1,2	0,8	0,5	1,0	0,7	0,6	0,7	0,6	0,4	0,7

Continúa...

Selva rural: Perfil de la pobreza, 2007 - 2017

A. Características de la población

Variables e Indicadores	2007			2008			2009			2010			2011			2012		
	Total	Pobre	No pobre	Total	Pobre	No pobre	Total	Pobre	No pobre	Total	Pobre	No pobre	Total	Pobre	No pobre	Total	Pobre	No pobre
Tamaño de empresa (%)	**100,0**	**100,0**	**100,0**	**100,0**	**100,0**	**100,0**	**100,0**	**100,0**	**100,0**	**100,0**	**100,0**	**100,0**	**100,0**	**100,0**	**100,0**	**100,0**	**100,0**	**100,0**
De 1 a 5 trabajadores	80,7	83,2	76,4	78,2	82,0	73,6	80,3	81,4	78,7	77,4	79,2	75,8	81,9	87,3	78,3	79,0	80,1	78,3
De 6 a 10 trabajadores	12,4	12,8	11,6	13,2	13,0	13,3	12,6	14,5	10,0	14,0	16,6	11,6	10,3	8,7	11,4	11,7	14,5	9,9
De 11 a 50 trabajadores	3,3	2,3	5,0	4,0	2,8	5,5	3,0	2,4	3,8	4,2	2,4	5,8	3,4	2,7	3,8	4,6	3,5	5,3
De 51 y más trabajadores	3,5	1,6	6,8	4,3	1,9	7,3	4,0	1,5	7,3	4,2	1,5	6,6	4,3	1,2	6,3	4,5	1,7	6,3
No especificado	0,1	0,1	0,2	0,3	0,3	0,3	0,2	0,2	0,2	0,3	0,3	0,2	0,1	0,1	0,1	0,1	0,1	0,1
Condición de acceso a sistema de pensiones 15/	**100,0**	**100,0**	**100,0**	**100,0**	**100,0**	**100,0**	**100,0**	**100,0**	**100,0**	**100,0**	**100,0**	**100,0**	**100,0**	**100,0**	**100,0**	**100,0**	**100,0**	**100,0**
Con acceso a sistema de pensiones (%)	**2,9**	**0,9**	**6,4**	**5,2**	**2,2**	**8,8**	**4,6**	**1,7**	**8,6**	**5,8**	**1,9**	**9,3**	**7,0**	**2,4**	**10,0**	**7,6**	**1,9**	**11,1**
Sistema Privado de Pensiones (AFP)	1,9	0,5	4,3	3,5	1,4	6,1	3,5	1,2	6,6	4,4	1,1	7,4	5,3	1,8	7,6	5,8	1,3	8,5
Sistema Nacional de Pensiones Ley 19990	0,7	0,2	1,5	1,4	0,7	2,3	0,8	0,4	1,4	1,0	0,5	1,4	1,3	0,6	1,7	1,5	0,5	2,0
Sistema Nacional de Pensiones Ley 20530	0,2	0,1	0,2	0,2	0,1	0,3	0,2	0,0	0,6	0,3	0,1	0,5	0,2	0,0	0,4	0,2	0,0	0,3
Cuenta con al menos dos pensiones	0,0	0,0	0,0	0,0	0,0	0,0	0,0	0,0	0,0	0,0	0,0	0,0	0,1	0,0	0,2	0,0	0,0	0,0
Otro	0,1	0,0	0,3	0,1	0,1	0,1	0,0	0,0	0,1	0,1	0,2	0,1	0,1	0,0	0,1	0,2	0,1	0,2
No tiene Sistema de Pensiones (%)	**97,1**	**99,1**	**93,6**	**94,8**	**97,8**	**91,2**	**95,4**	**98,3**	**91,4**	**94,2**	**98,1**	**90,7**	**93,0**	**97,6**	**90,0**	**92,4**	**98,1**	**88,9**

Continúa...

Selva rural: Perfil de la pobreza, 2007 - 2017

A. Características de la población

Conclusión.

Variables e Indicadores	2013			2014			2015			2016			2017		
	Total	Pobre	No pobre	Total	Pobre	No pobre	Total	Pobre	No pobre	Total	Pobre	No pobre	Total	Pobre	No pobre
Tamaño de empresa (%)	**100,0**	**100,0**	**100,0**	**100,0**	**100,0**	**100,0**	**100,0**	**100,0**	**100,0**	**100,0**	**100,0**	**100,0**	**100,0**	**100,0**	**100,0**
De 1 a 5 trabajadores	82,4	84,2	81,4	83,4	85,3	82,4	84,4	84,4	84,4	86,1	88,3	85,1	87,3	88,5	86,8
De 6 a 10 trabajadores	9,3	12,5	7,5	9,2	11,5	7,9	8,0	12,0	5,9	7,4	8,4	6,9	7,1	8,3	6,5
De 11 a 50 trabajadores	2,5	1,5	3,1	2,7	1,8	3,2	3,0	2,0	3,5	2,0	1,4	2,4	2,0	1,6	2,3
De 51 y más trabajadores	5,7	1,7	8,0	4,6	1,3	6,4	4,6	1,6	6,1	4,4	2,0	5,5	3,5	1,6	4,4
No especificado	0,0	0,0	0,0	0,1	0,1	0,1	0,1	0,0	0,1	0,1	0,0	0,2	0,0	0,0	0,0
Condición de acceso a sistema de pensiones 15/	**100,0**	**100,0**	**100,0**	**100,0**	**100,0**	**100,0**	**100,0**	**100,0**	**100,0**	**100,0**	**100,0**	**100,0**	**100,0**	**100,0**	**100,0**
Con acceso a sistema de pensiones (%)	**7,4**	**2,6**	**10,1**	**7,7**	**2,1**	**10,7**	**7,3**	**2,3**	**9,9**	**7,5**	**3,4**	**9,5**	**7,0**	**2,6**	**9,2**
Sistema Privado de Pensiones (AFP)	5,5	1,9	7,5	5,5	1,5	7,7	5,3	1,8	7,1	5,6	2,6	7,0	5,5	2,1	7,2
Sistema Nacional de Pensiones Ley 19990	1,7	0,6	2,3	1,9	0,7	2,6	1,7	0,5	2,3	1,3	0,5	1,7	1,2	0,5	1,6
Sistema Nacional de Pensiones Ley 20530	0,1	0,0	0,2	0,2	0,0	0,3	0,2	0,0	0,3	0,5	0,4	0,6	0,1	0,0	0,2
Cuenta con al menos dos pensiones	0,0	0,0	0,0	0,0	0,0	0,0	0,0	0,0	0,0	0,0	0,0	0,0	0,0	0,0	0,0
Otro	0,1	0,1	0,2	0,1	0,0	0,1	0,1	0,0	0,2	0,1	0,0	0,2	0,1	0,0	0,2
No tiene Sistema de Pensiones (%)	**92,6**	**97,4**	**89,9**	**92,3**	**97,9**	**89,3**	**92,7**	**97,7**	**90,1**	**92,5**	**96,6**	**90,5**	**93,0**	**97,4**	**90,8**

Nota: Serie actualizada con estimaciones ajustadas a las proyecciones de población (sin ajuste por grupos de edad).
1/ Se refiere a la asistencia a educación inicial de la población de 3 a 5 años de edad.
2/ Se refiere a la asistencia a algún grado de educación primaria de la población de 6 a 11 años de edad.
3/ Se refiere a la asistencia a algún año de educación secundaria de la población de 12 a 16 años de edad.
4/ Población de 15 y más años de edad.
5/ Incluye a los que tienen inicial o no tienen nivel de educación alguno.
6/ Incluye superior no universitaria, superior universitaria y Post grado.
7/ Comprende seguro privado de salud, seguro de las Fuerzas Armadas y Policiales,seguro universitario, seguro escolar privado, etc.
8/ Incluye Farmacia o botica, su domicilio, casa de huesero, curandero.
9/ Población de 14 y más años de edad.
10/ Comprende empleados y obreros.
11/ Incluye también a los trabajadores no remunerados de otros hogares y a practicantes sin remuneración.
12/ Comprende agricultura, pesca y explotación de minas y cantera.
13/ Comprende manufactura y construcción.
14/ Comprende servicios.
15/ Comprende PEA ocupada o desocupada.
Fuente: Instituto Nacional de Estadística e Informática - Encuesta Nacional de Hogares.

Selva rural: Perfil de la pobreza, 2007 - 2017

B. Características de los hogares

Variables e Indicadores	2007			2008			2009			2010			2011			2012		
	Total	Pobre	No pobre	Total	Pobre	No pobre	Total	Pobre	No pobre	Total	Pobre	No pobre	Total	Pobre	No pobre	Total	Pobre	No pobre
Jefatura de hogar																		
Total (%)	**100,0**	**100,0**	**100,0**	**100,0**	**100,0**	**100,0**	**100,0**	**100,0**	**100,0**	**100,0**	**100,0**	**100,0**	**100,0**	**100,0**	**100,0**	**100,0**	**100,0**	**100,0**
Hombre	90,2	91,3	88,7	90,3	90,8	89,7	90,2	91,6	88,4	89,2	90,2	88,2	88,5	88,8	88,3	87,6	88,7	87,0
Mujer	9,8	8,7	11,3	9,7	9,2	10,3	9,8	8,4	11,6	10,8	9,8	11,8	11,5	11,2	11,7	12,4	11,3	13,0
Edad promedio del jefe(a) de hogar (en años)	**45,3**	**44,6**	**46,4**	**45,5**	**44,1**	**47,1**	**47,0**	**46,5**	**47,5**	**47,1**	**46,5**	**47,7**	**48,3**	**47,0**	**49,1**	**48,8**	**47,8**	**49,4**
Composición parental de los hogares																		
Hogares con Jefa mujer (%)	**100,0**	**100,0**	**100,0**	**100,0**	**100,0**	**100,0**	**100,0**	**100,0**	**100,0**	**100,0**	**100,0**	**100,0**	**100,0**	**100,0**	**100,0**	**100,0**	**100,0**	**100,0**
Con hijos u otros parientes	70,3	73,9	66,3	70,0	78,2	62,1	61,3	69,6	53,6	59,1	61,3	57,5	53,6	55,4	52,6	62,0	54,6	65,9
Con cónyuge y con hijos	5,9	4,2	7,9	11,0	12,0	10,1	9,4	8,4	10,3	6,1	2,6	8,7	12,0	12,6	11,7	7,7	8,2	7,4
Con cónyuge y sin hijos	1,1	1,1	1,2	0,4	0,0	0,7	1,6	1,1	2,1	2,3	1,7	2,8	2,1	3,4	1,3	0,9	1,1	0,8
Sin cónyuge ni hijos	22,6	20,8	24,7	18,6	9,8	27,0	27,7	21,0	33,9	32,4	34,4	30,9	32,3	28,6	34,4	29,4	36,1	25,9
Hogares con Jefe hombre (%)	**100,0**	**100,0**	**100,0**	**100,0**	**100,0**	**100,0**	**100,0**	**100,0**	**100,0**	**100,0**	**100,0**	**100,0**	**100,0**	**100,0**	**100,0**	**100,0**	**100,0**	**100,0**
Con hijos u otros parientes	2,9	2,1	4,2	3,8	3,2	4,4	3,2	2,4	4,4	2,8	2,4	3,2	3,7	2,4	4,5	4,0	3,3	4,4
Con cónyuge y con hijos	76,1	86,8	60,0	76,5	88,8	63,1	78,6	85,9	69,0	77,6	85,9	70,0	75,3	86,8	68,0	73,6	85,6	66,1
Con cónyuge y sin hijos	10,2	8,2	13,2	9,3	5,4	13,6	9,6	7,8	12,1	10,5	7,7	13,1	12,2	6,4	15,8	11,9	8,1	14,3
Sin cónyuge ni hijos	10,8	2,9	22,6	10,4	2,6	18,9	8,5	3,9	14,6	9,1	4,1	13,7	8,8	4,4	11,7	10,5	3,0	15,1
Estructura demográfica de los hogares																		
Total (%)	**100,0**	**100,0**	**100,0**	**100,0**	**100,0**	**100,0**	**100,0**	**100,0**	**100,0**	**100,0**	**100,0**	**100,0**	**100,0**	**100,0**	**100,0**	**100,0**	**100,0**	**100,0**
Con miembros menores de 18 años de edad	**76,2**	**87,4**	**59,9**	**77,7**	**91,2**	**63,2**	**77,7**	**85,9**	**67,3**	**77,5**	**86,4**	**69,4**	**74,0**	**86,6**	**66,2**	**72,4**	**84,8**	**64,9**
Con al menos un(a) niño(a) menor de 12 años	32,6	36,7	26,5	30,1	33,7	26,1	30,2	32,0	28,0	30,0	31,3	28,8	28,2	30,7	26,7	28,8	32,5	26,5
Con al menos un(a) adolescente de 12 a 17 años	8,0	6,3	10,5	11,1	7,5	14,9	12,2	8,8	16,5	11,6	8,4	14,5	10,8	5,9	13,8	10,6	5,5	13,6
Con al menos un(a) niño(a) y al menos un(a) adolescente	35,6	44,4	22,8	36,6	50,0	22,1	35,3	45,2	22,7	35,9	46,7	26,2	35,0	50,0	25,7	33,0	46,8	24,7
Sin ningún miembro menor de 18 años de edad	**23,8**	**12,6**	**40,1**	**22,3**	**8,8**	**36,8**	**22,3**	**14,1**	**32,7**	**22,5**	**13,6**	**30,6**	**26,0**	**13,4**	**33,8**	**27,6**	**15,2**	**35,1**
Promedio de miembros del hogar (Nº de personas)	**4,6**	**5,4**	**3,5**	**4,7**	**5,7**	**3,7**	**4,8**	**5,5**	**3,9**	**4,7**	**5,5**	**4,0**	**4,4**	**5,4**	**3,8**	**4,4**	**5,4**	**3,8**

Continúa...

Selva rural: Perfil de la pobreza, 2007 - 2017

B. Características de los hogares

Variables e Indicadores	2013			2014			2015			2016			2017		
	Total	Pobre	No pobre	Total	Pobre	No pobre	Total	Pobre	No pobre	Total	Pobre	No pobre	Total	Pobre	No pobre
Jefatura de hogar															
Total (%)	**100,0**	**100,0**	**100,0**	**100,0**	**100,0**	**100,0**	**100,0**	**100,0**	**100,0**	**100,0**	**100,0**	**100,0**	**100,0**	**100,0**	**100,0**
Hombre	88,0	88,6	87,7	86,6	88,7	85,6	85,0	87,4	83,9	85,0	86,2	84,5	85,3	88,4	83,8
Mujer	12,0	11,4	12,3	13,4	11,3	14,4	15,0	12,6	16,1	15,0	13,8	15,5	14,7	11,6	16,2
Edad promedio del jefe(a) de hogar (en años)	**50,0**	**49,3**	**50,3**	**49,7**	**48,6**	**50,2**	**48,2**	**46,7**	**49,0**	**48,8**	**46,8**	**49,7**	**49,3**	**46,7**	**50,6**
Composición parental de los hogares															
Hogares con Jefa mujer (%)	**100,0**	**100,0**	**100,0**	**100,0**	**100,0**	**100,0**	**100,0**	**100,0**	**100,0**	**100,0**	**100,0**	**100,0**	**100,0**	**100,0**	**100,0**
Con hijos u otros parientes	58,6	66,4	54,8	60,4	64,6	58,8	53,2	60,0	50,6	50,5	60,7	46,3	54,7	66,9	50,5
Con cónyuge y con hijos	6,8	6,3	7,1	9,1	4,0	11,0	14,2	9,8	15,9	13,7	12,2	14,3	11,8	18,0	9,6
Con cónyuge y sin hijos	0,3	0,0	0,5	1,0	1,2	0,9	2,6	5,3	1,6	2,5	1,0	3,1	2,6	0,4	3,4
Sin cónyuge ni hijos	34,2	27,3	37,6	29,6	30,2	29,3	30,0	25,0	31,9	33,4	26,0	36,4	31,0	14,8	36,5
Hogares con Jefe hombre (%)	**100,0**	**100,0**	**100,0**	**100,0**	**100,0**	**100,0**	**100,0**	**100,0**	**100,0**	**100,0**	**100,0**	**100,0**	**100,0**	**100,0**	**100,0**
Con hijos u otros parientes	4,2	2,6	5,1	3,7	2,3	4,4	2,7	2,2	3,0	3,0	2,4	3,3	3,3	1,9	4,0
Con cónyuge y con hijos	72,9	85,2	66,4	72,0	85,3	65,3	73,4	86,4	67,0	71,2	83,6	65,5	69,9	84,5	62,6
Con cónyuge y sin hijos	12,8	8,4	15,2	13,7	9,0	16,0	13,0	8,6	15,2	13,9	10,3	15,6	14,0	9,7	16,2
Sin cónyuge ni hijos	10,1	3,9	13,3	10,6	3,4	14,3	10,8	2,9	14,7	11,8	3,7	15,7	12,9	4,0	17,3
Estructura demográfica de los hogares															
Total (%)	**100,0**	**100,0**	**100,0**	**100,0**	**100,0**	**100,0**	**100,0**	**100,0**	**100,0**	**100,0**	**100,0**	**100,0**	**100,0**	**100,0**	**100,0**
Con miembros menores de 18 años de edad	**70,2**	**82,9**	**63,6**	**70,9**	**85,3**	**63,9**	**71,2**	**86,1**	**63,9**	**68,6**	**84,5**	**61,3**	**67,4**	**85,2**	**59,0**
Con al menos un(a) niño(a) menor de 12 años	25,3	27,8	24,0	24,6	27,2	23,3	28,8	31,6	27,4	29,8	35,8	27,0	28,7	33,8	26,3
Con al menos un(a) adolescente de 12 a 17 años	13,0	9,1	15,1	13,2	7,1	16,2	10,2	6,1	12,2	10,4	8,3	11,3	10,7	7,5	12,2
Con al menos un(a) niño(a) y al menos un(a) adolescente	31,9	46,0	24,5	33,1	50,9	24,5	32,2	48,4	24,3	28,4	40,4	23,0	28,0	43,9	20,5
Sin ningún miembro menor de 18 años de edad	**29,8**	**17,1**	**36,4**	**29,1**	**14,7**	**36,1**	**28,8**	**13,9**	**36,1**	**31,4**	**15,5**	**38,7**	**32,6**	**14,8**	**41,0**
Promedio de miembros del hogar (Nº de personas)	**4,3**	**5,3**	**3,8**	**4,3**	**5,4**	**3,7**	**4,1**	**5,2**	**3,6**	**4,0**	**5,0**	**3,5**	**3,9**	**5,1**	**3,4**

Continúa...

Selva rural: Perfil de la pobreza, 2007 - 2017

B. Características de los hogares

Variables e Indicadores	2007			2008			2009			2010			2011			2012		
	Total	Pobre	No pobre	Total	Pobre	No pobre	Total	Pobre	No pobre	Total	Pobre	No pobre	Total	Pobre	No pobre	Total	Pobre	No pobre
Tipos de hogar																		
Total (%)	**100,0**	**100,0**	**100,0**	**100,0**	**100,0**	**100,0**	**100,0**	**100,0**	**100,0**	**100,0**	**100,0**	**100,0**	**100,0**	**100,0**	**100,0**	**100,0**	**100,0**	**100,0**
Unipersonal 1/	9,4	2,7	19,1	8,5	2,0	15,6	8,1	3,5	14,0	9,0	4,4	13,2	9,1	5,0	11,7	10,2	4,0	14,0
Nuclear 2/	64,9	68,6	59,4	64,9	67,4	62,2	64,9	67,2	61,9	64,8	67,4	62,5	65,2	64,5	65,7	63,0	63,8	62,4
Extendido 3/	18,9	22,2	14,0	20,3	25,4	14,7	21,6	24,3	18,0	20,3	21,6	19,1	20,0	24,8	17,0	21,8	26,3	19,1
Compuesto 4/	4,3	4,7	3,7	3,6	3,9	3,3	3,2	3,1	3,2	3,2	3,9	2,6	3,2	3,6	3,0	2,4	3,1	1,9
Sin núcleo 5/	2,6	1,7	3,7	2,7	1,3	4,1	2,3	1,9	2,9	2,6	2,7	2,6	2,4	2,1	2,7	2,6	2,8	2,5
Acceso del hogar a servicios básicos																		
Hogares con agua por red pública (%)	23,9	19,7	30,0	20,3	17,1	23,8	24,1	19,3	30,2	24,8	16,9	31,9	21,5	14,8	25,7	33,3	24,3	38,7
Hogares con red pública de alcantarillado (%) 6/	38,1	35,1	42,5	36,1	32,7	39,9	39,0	35,0	44,3	40,1	37,0	42,9	40,6	33,7	45,0	40,1	37,9	41,5
Hogares con energía eléctrica por red pública (%)	25,1	18,0	35,4	30,6	21,3	40,7	37,6	26,5	51,7	38,5	26,0	49,8	46,3	31,5	55,6	49,8	36,4	57,9
Acceso a las TICs 7/																		
Hogares con computadora (%)	1,2	0,0	2,9	2,0	0,1	4,0	2,5	0,4	5,1	2,3	0,1	4,3	3,6	0,4	5,5	4,0	0,1	6,3
Hogares con teléfono por línea (%)	0,7	0,0	1,8	1,2	0,0	2,5	1,3	0,2	2,8	2,1	0,3	3,7	2,1	1,1	2,7	3,1	1,2	4,2
Hogares con internet (%)	0,0	0,0	0,0	0,0	0,0	0,1	0,0	0,0	0,0	0,2	0,0	0,3	0,4	0,0	0,6	0,5	0,1	0,8
Combustible que utilizan los hogares para cocinar los alimentos 8/																		
Solo gas 9/	3,0	0,9	6,0	3,2	0,3	6,3	3,7	0,5	7,9	3,7	0,6	6,5	4,4	1,4	6,3	4,9	0,6	7,4
Gas y otro combustible 10/	9,2	3,3	18,0	10,2	5,3	15,5	13,6	5,5	24,0	15,7	4,6	25,8	19,7	7,6	27,3	20,2	8,9	27,1
Solo leña 11/	79,5	90,1	63,9	81,6	92,3	70,0	78,7	91,9	61,7	74,8	90,2	60,9	65,6	82,2	55,3	57,5	74,3	47,3
Otro 12/	4,6	4,4	4,9	2,0	1,2	2,9	2,1	1,0	3,6	2,7	2,3	3,0	8,6	7,7	9,2	15,4	15,5	15,3
Condición de tenencia de la vivienda																		
Total (%)																		
Alquilada	2,1	1,2	3,4	3,7	1,7	5,9	3,1	1,1	5,7	3,4	1,6	5,0	2,6	1,1	3,5	2,1	0,8	2,9
Propia 13/	84,1	85,7	81,8	83,8	88,3	79,0	84,5	88,1	79,8	85,2	89,2	81,6	87,4	92,3	84,2	87,5	90,4	85,8
Otra forma 14/	13,7	13,0	14,7	12,5	10,0	15,1	12,4	10,7	14,5	11,4	9,2	13,5	10,1	6,5	12,3	10,3	8,7	11,3

Continúa...

Selva rural: Perfil de la pobreza, 2007 - 2017

B. Características de los hogares

Variables e Indicadores	2013			2014			2015			2016			2017		
	Total	Pobre	No pobre	Total	Pobre	No pobre	Total	Pobre	No pobre	Total	Pobre	No pobre	Total	Pobre	No pobre
Tipos de hogar															
Total (%)	**100,0**	**100,0**	**100,0**	**100,0**	**100,0**	**100,0**	**100,0**	**100,0**	**100,0**	**100,0**	**100,0**	**100,0**	**100,0**	**100,0**	**100,0**
Unipersonal 1/	11,1	5,0	14,2	10,4	3,8	13,6	11,6	4,4	15,0	12,6	4,8	16,1	13,3	4,0	17,7
Nuclear 2/	64,6	65,6	64,1	65,3	65,7	65,2	67,8	72,2	65,7	66,5	69,1	65,3	67,3	72,0	65,1
Extendido 3/	19,3	25,4	16,2	19,3	25,8	16,1	17,2	20,9	15,5	17,0	21,9	14,7	16,0	21,0	13,6
Compuesto 4/	2,6	2,4	2,8	2,3	2,1	2,3	1,3	1,2	1,3	1,4	2,3	1,1	1,2	1,8	0,9
Sin núcleo 5/	2,3	1,6	2,7	2,8	2,6	2,9	2,1	1,3	2,5	2,5	1,9	2,8	2,2	1,2	2,6
Acceso del hogar a servicios básicos															
Hogares con agua por red pública (%)	40,4	33,2	44,2	42,5	36,3	45,5	49,4	40,5	53,6	55,7	46,1	60,1	57,2	47,8	61,7
Hogares con red pública de alcantarillado (%) 6/	42,2	41,8	42,4	42,0	39,7	43,1	41,8	44,4	40,5	40,9	37,2	42,6	39,5	37,1	40,6
Hogares con energía eléctrica por red pública (%)	53,7	42,1	59,8	55,7	44,2	61,3	60,6	51,3	65,1	61,9	48,8	67,9	64,8	51,2	71,3
Acceso a las TICs 7/															
Hogares con computadora (%)	6,0	0,2	9,0	5,9	0,6	8,4	5,0	0,7	7,0	4,5	0,9	6,2	5,3	0,6	7,5
Hogares con teléfono por línea (%)	2,7	1,4	3,4	3,3	1,9	4,1	2,4	1,0	3,0	2,1	1,4	2,4	1,2	0,4	1,6
Hogares con internet (%)	0,7	0,0	1,1	1,2	0,2	1,7	0,8	0,0	1,2	1,3	0,0	1,8	1,5	0,2	2,1
Combustible que utilizan los hogares para cocinar los alimentos 8/															
Solo gas 9/	5,4	1,8	7,2	5,3	1,5	7,1	7,3	2,6	9,7	6,8	2,3	8,9	7,0	1,5	9,6
Gas y otro combustible 10/	26,3	14,8	32,3	30,6	19,8	35,8	34,7	23,8	40,0	40,0	28,4	45,4	40,9	29,8	46,1
Solo leña 11/	49,7	63,5	42,4	47,7	58,5	42,4	44,8	59,0	38,0	40,4	55,9	33,4	40,4	55,5	33,3
Otro 12/	16,2	18,7	14,9	14,2	18,8	12,0	11,4	13,7	10,4	10,4	11,6	9,9	9,1	11,8	7,8
Condición de tenencia de la vivienda															
Total (%)	**100,0**	**100,0**	**100,0**	**100,0**	**100,0**	**100,0**	**100,0**	**100,0**	**100,0**	**100,0**	**100,0**	**100,0**	**100,0**	**100,0**	**100,0**
Alquilada	1,7	0,4	2,3	1,9	0,9	2,4	2,0	0,5	2,7	2,5	1,3	3,0	2,4	2,0	2,6
Propia 13/	88,9	91,4	87,6	89,9	92,4	88,6	89,8	93,4	88,0	88,4	91,2	87,1	88,3	89,9	87,6
Otra forma 14/	9,5	8,2	10,1	8,2	6,6	9,0	8,2	6,1	9,2	9,1	7,5	9,9	9,2	8,1	9,8

Continúa...

Selva rural: Perfil de la pobreza, 2007 - 2017

B. Características de los hogares

Variables e Indicadores	2007			2008			2009			2010			2011			2012		
	Total	Pobre	No pobre	Total	Pobre	No pobre	Total	Pobre	No pobre	Total	Pobre	No pobre	Total	Pobre	No pobre	Total	Pobre	No pobre
Infraestructura física de la vivienda																		
Viviendas con piso de material noble (%) 15/	0,5	0,1	1,0	0,3	0,1	0,6	0,3	0,0	0,7	0,3	0,0	0,6	0,4	0,0	0,7	0,5	0,1	0,8
Viviendas con piso de madera (entablados) y otros (%)	32,1	33,7	29,8	31,3	36,3	25,8	32,6	36,4	27,8	34,6	39,6	30,1	31,4	38,6	26,9	32,2	35,8	30,0
Viviendas con piso de cemento (%)	13,2	7,2	22,0	15,8	8,5	23,8	17,9	8,3	30,2	17,3	7,3	26,3	18,1	7,7	24,5	19,0	9,2	25,0
Viviendas con piso de tierra (%)	54,2	59,1	47,2	52,6	55,1	49,8	49,2	55,3	41,3	47,9	53,2	43,1	50,1	53,7	47,9	48,2	54,9	44,2
Viviendas con paredes de material noble (%) 16/	7,9	4,2	13,2	8,3	4,6	12,3	8,1	3,1	14,6	8,7	3,9	13,0	8,6	4,1	11,3	9,3	3,5	12,8
Viviendas con paredes de adobe/tapia (%)	21,3	19,3	24,2	21,9	18,2	26,0	20,1	19,3	21,1	20,8	18,4	22,9	20,5	16,2	23,2	21,1	21,7	20,7
Viviendas con paredes de madera (%)	38,6	38,1	39,3	42,9	41,8	44,1	45,8	44,4	47,6	47,3	45,7	48,7	49,1	49,2	49,0	51,2	49,4	52,2
Viviendas con paredes de material precario (%) 17/	32,2	38,4	23,2	26,9	35,4	17,6	26,0	33,2	16,7	23,3	32,0	15,4	21,8	30,4	16,5	18,4	25,3	14,3
Viviendas con techo de concreto (%)	2,0	1,1	3,3	2,0	0,3	3,7	2,0	0,3	4,3	2,0	0,6	3,3	1,9	0,3	3,0	2,0	0,2	3,1
Viviendas con techo de teja, calamina (%)	58,4	53,2	66,1	63,0	53,5	73,2	64,0	54,8	75,8	64,3	53,3	74,2	67,1	56,7	73,6	68,6	60,4	73,6
Viviendas con techo de material precario (%) 18/	39,6	45,7	30,6	35,1	46,2	23,1	33,9	44,9	19,9	33,7	46,1	22,5	31,0	43,0	23,5	29,4	39,5	23,3
Número de perceptores de ingresos (%)	**100,0**	**100,0**	**100,0**	**100,0**	**100,0**	**100,0**	**100,0**	**100,0**	**100,0**	**100,0**	**100,0**	**100,0**	**100,0**	**100,0**	**100,0**	**100,0**	**100,0**	**100,0**
Con 1 perceptor	52,6	54,6	49,5	43,3	43,8	42,8	41,3	43,8	38,2	38,8	41,4	36,4	38,3	42,6	35,6	39,6	40,2	39,2
Con 2 perceptores	29,7	28,2	31,9	35,4	34,1	36,9	36,3	35,6	37,2	34,7	33,3	36,0	37,0	33,5	39,2	36,3	37,4	35,6
Con 3 y más perceptores	17,6	17,1	18,4	20,9	21,9	19,9	22,2	20,4	24,6	26,2	24,8	27,5	24,6	23,7	25,1	24,0	22,1	25,2
Sin perceptor de ingreso	0,1	0,1	0,2	0,3	0,2	0,4	0,1	0,2	0,1	0,3	0,5	0,1	0,1	0,2	0,1	0,1	0,3	0,0

Continúa...

Selva rural: Perfil de la pobreza, 2007 - 2017

B. Características de los hogares

Conclusión.

Variables e Indicadores	2013			2014			2015			2016			2017		
	Total	Pobre	No pobre	Total	Pobre	No pobre	Total	Pobre	No pobre	Total	Pobre	No pobre	Total	Pobre	No pobre
Infraestructura física de la vivienda															
Viviendas con piso de material noble (%) 15/	0,5	0,2	0,7	0,5	0,1	0,7	0,5	0,1	0,7	0,5	0,0	0,8	0,5	0,0	0,8
Viviendas con piso de madera (entablados) y otros (%)	32,0	34,4	30,8	31,4	33,8	30,2	30,9	30,6	31,0	31,3	34,5	29,8	30,1	35,3	27,6
Viviendas con piso de cemento (%)	19,2	9,3	24,4	19,8	8,8	25,1	22,2	11,4	27,5	21,4	11,2	26,2	20,9	10,3	25,8
Viviendas con piso de tierra (%)	48,2	56,2	44,1	48,3	57,3	44,0	46,4	57,9	40,9	46,7	54,3	43,2	48,5	54,3	45,8
Viviendas con paredes de material noble (%) 16/	10,2	4,4	13,3	11,0	4,2	14,3	11,1	4,4	14,4	10,6	4,4	13,5	10,9	3,8	14,2
Viviendas con paredes de adobe/tapia (%)	20,3	22,2	19,2	19,2	21,3	18,2	19,5	23,8	17,4	20,9	22,0	20,4	23,3	23,8	23,1
Viviendas con paredes de madera (%)	53,1	51,4	54,0	53,2	52,2	53,7	53,1	48,9	55,2	52,9	50,3	54,1	52,0	53,7	51,1
Viviendas con paredes de material precario (%) 17/	16,4	22,0	13,5	16,5	22,3	13,7	16,3	23,0	13,0	15,5	23,3	12,0	13,8	18,7	11,5
Viviendas con techo de concreto (%)	1,9	0,3	2,7	2,3	0,4	3,3	1,9	0,1	2,8	1,6	0,9	1,9	1,3	0,1	1,9
Viviendas con techo de teja, calamina (%)	73,2	64,8	77,6	75,5	69,4	78,5	76,9	71,6	79,5	80,2	70,8	84,6	82,2	75,2	85,4
Viviendas con techo de material precario (%) 18/	24,9	35,0	19,6	22,2	30,2	18,2	21,1	28,3	17,7	18,2	28,4	13,5	16,5	24,7	12,7
Número de perceptores de ingresos (%)	**100,0**	**100,0**	**100,0**	**100,0**	**100,0**	**100,0**	**100,0**	**100,0**	**100,0**	**100,0**	**100,0**	**100,0**	**100,0**	**100,0**	**100,0**
Con 1 perceptor	37,9	37,4	38,1	34,8	32,6	35,9	39,2	34,9	41,3	39,4	39,6	39,3	39,0	35,6	40,6
Con 2 perceptores	37,8	38,6	37,3	39,6	41,0	38,8	38,6	42,0	37,0	40,8	42,0	40,2	40,8	42,9	39,9
Con 3 y más perceptores	24,0	23,6	24,2	25,5	26,1	25,2	21,7	22,5	21,3	19,7	18,3	20,4	19,9	21,1	19,3
Sin perceptor de ingreso	0,4	0,4	0,3	0,1	0,3	0,1	0,4	0,6	0,4	0,1	0,1	0,1	0,2	0,4	0,1

1/ Hogar unipersonal es aquel que está constituido por una sola persona.
2/ Hogares nucleares son aquellos conformados por el jefe(a) de hogar y su cónyuge con hijos o sin hijos o sólo jefe(a) con hijos(as).
3/ Hogares extendidos son aquellos hogares nucleares más otros parientes.
4/ Hogares compuestos son aquellos hogares nucleares o extendidos más otros no parientes (excluidos los trabajadores domésticos).
5/ Hogares sin núcleo, son aquellos conformados por jefe(a) sin cónyuge ni hijos, pero pueden haber otras relaciones de parentesco.
6/ Comprende red pública dentro de la vivienda y red pública fuera de la vivienda pero dentro del edificio. En el área rural además incluye pozo séptico.
7/ Se refiere al acceso a las tecnologías de información y comunicaciones.
8/ Incluye gas natural a partir del año 2007.
9/ Incluye GLP y gas natural.
10/ Además del gas (GLP y Natural) usan leña, carbón, electricidad y Kerosene.
11/ Incluye también ramas secas, tusa de maíz, etc.
12/ Son hogares que utilizán Carbón o kerosene o más de un combustible contaminante para cocinar los alimentos.
13/ Comprende a la vivienda propia totalmente pagada, propia por invasión, propia comprándola a plazos.
14/ Comprende a la vivienda cedida por el centro de trabajo, cedida por otro hogar o institución u otra forma de tenencia.
15/ Comprende a las viviendas con piso predominante de parquet o madera pulida, láminas asfálticas, vinilicos o similares, losetas, terrazos o similares.
16/ Comprende a las viviendas con material predominante en las paredes de ladrillo o bloque de cemento, piedra o sillar con cal o cemento.
17/ Viviendas con paredes que predominan material precario: quincha, piedra con barro, estera, otro material.
18/ Viviendas con techo de material precario: madera, caña o estera con torta de barro, estera, paja, hojas de palmera, otro material.
Fuente: Instituto Nacional de Estadística e Informática - Encuesta Nacional de Hogares.

Lima Metropolitana: Perfil de la pobreza, 2007 - 2017

A. Características de la población

Variables e Indicadores	2007			2008			2009			2010			2011			2012		
	Total	Pobre	No pobre	Total	Pobre	No pobre	Total	Pobre	No pobre	Total	Pobre	No pobre	Total	Pobre	No pobre	Total	Pobre	No pobre
Educación																		
Tasa de matrícula escolar																		
De 3 a 5 años de edad (%)	79,5	70,1	84,8	77,4	72,9	79,5	77,4	61,5	83,5	78,7	76,6	79,3	82,4	71,4	86,3	83,7	73,2	86,9
De 6 a 11 años de edad (%)	93,3	93,0	93,5	94,7	94,1	95,0	93,8	93,4	93,9	93,0	91,2	93,5	93,1	93,3	93,0	91,3	91,2	91,3
De 12 a 16 años de edad (%)	83,7	74,9	88,0	86,7	82,0	88,3	86,4	80,7	87,9	84,4	78,2	85,9	85,6	82,2	86,5	88,9	83,1	90,2
Tasa de asistencia escolar																		
Educación inicial (%) 1/	77,3	68,2	82,4	77,2	72,4	79,5	76,7	60,6	82,8	78,1	75,3	79,0	81,9	70,5	85,9	82,0	71,5	85,1
Educación primaria (%) 2/	93,0	92,2	93,5	94,6	93,8	94,8	93,3	93,4	93,2	92,8	91,2	93,3	92,9	93,3	92,7	90,0	88,7	90,3
Educación secundaria (%) 3/	83,7	74,9	88,0	86,7	82,0	88,3	86,4	80,7	87,9	84,4	78,2	85,9	85,6	82,2	86,5	87,0	79,9	88,6
Nivel de educación alcanzado (%) 4/																		
Primaria 5/	16,5	25,6	14,0	16,3	25,5	14,2	15,8	26,4	14,2	15,9	26,6	14,2	16,3	26,6	14,8	15,3	26,3	13,8
Secundaria	48,4	61,6	44,8	48,9	60,7	46,3	47,3	59,5	45,4	47,9	62,0	45,7	47,0	58,8	45,3	46,8	61,0	44,8
Superior No Universitaria	15,1	8,6	16,9	15,7	10,5	16,9	16,8	10,5	17,7	17,2	8,5	18,6	17,6	9,3	18,9	16,9	8,9	18,1
Superior Universitaria 6/	19,9	4,3	24,3	19,1	3,3	22,6	20,1	3,6	22,7	19,0	2,9	21,5	19,0	5,2	21,0	21,0	3,8	23,4
Promedio de años de estudio (en años)	**10,9**	**9,1**	**11,3**	**10,9**	**9,2**	**11,3**	**11,0**	**9,1**	**11,2**	**10,9**	**8,8**	**11,2**	**10,9**	**9,1**	**11,1**	**11,0**	**9,1**	**11,2**
Distribución % de la población, según años de estudio alcanzado 4/																		
Con menos de 3 años de estudio	6,6	11,7	5,2	6,8	12,9	5,4	6,9	13,7	5,9	7,0	14,6	5,9	6,8	13,5	5,9	6,1	12,1	5,3
Con 4 a 6 años de estudio	14,0	20,1	12,4	14,1	19,5	12,9	13,1	18,7	12,2	12,9	19,9	11,9	14,0	20,0	13,2	13,4	20,3	12,4
Con 7 a 11 años de estudio	42,7	54,7	39,5	42,7	52,4	40,5	41,8	51,8	40,3	43,1	54,6	41,4	41,8	51,4	40,5	43,4	55,7	41,6
Con 12 y más años de estudio	36,7	13,4	42,8	36,4	15,3	41,1	38,2	15,8	41,6	37,0	10,9	40,7	37,3	15,2	40,4	37,1	11,9	40,7
Acceso a la salud																		
Condición de tenencia de seguro de salud	**100,0**	**100,0**	**100,0**	**100,0**	**100,0**	**100,0**	**100,0**	**100,0**	**100,0**	**100,0**	**100,0**	**100,0**	**100,0**	**100,0**	**100,0**	**100,0**	**100,0**	**100,0**
Con seguro de salud (%)	**45,5**	**27,9**	**51,4**	**49,3**	**36,5**	**52,8**	**53,4**	**45,2**	**55,0**	**54,8**	**43,0**	**57,0**	**56,5**	**47,6**	**58,2**	**59,1**	**46,5**	**61,2**
Únicamente SIS	5,4	12,1	3,2	9,4	20,3	6,3	11,7	25,9	9,0	13,1	25,6	10,7	12,9	28,5	10,1	12,0	25,7	9,6
Únicamente EsSalud	27,7	13,8	32,4	28,2	15,6	31,6	30,0	17,5	32,4	30,4	16,6	33,0	31,1	17,6	33,6	33,7	19,2	36,2
Con SIS y EsSalud	0,0	0,0	0,0	0,1	0,0	0,1	0,1	0,1	0,1	0,1	0,0	0,1	0,0	0,0	0,0	0,0	0,0	0,0
Con otros seguros de salud 7/	12,3	2,0	15,8	11,7	0,6	14,8	11,6	1,7	13,5	11,2	0,8	13,2	12,5	1,6	14,5	13,4	1,6	15,4
Sin seguro de salud (%)	**54,5**	**72,1**	**48,7**	**50,7**	**63,5**	**47,2**	**46,6**	**54,8**	**45,0**	**45,2**	**57,0**	**43,0**	**43,5**	**52,4**	**41,8**	**40,9**	**53,5**	**38,8**

Continúa...

Lima Metropolitana: Perfil de la pobreza, 2007 - 2017

A. Características de la población

Variables e Indicadores	2013			2014			2015			2016			2017		
	Total	Pobre	No pobre	Total	Pobre	No pobre	Total	Pobre	No pobre	Total	Pobre	No pobre	Total	Pobre	No pobre
Educación															
Tasa de matrícula escolar															
De 3 a 5 años de edad (%)	80,6	70,8	83,5	86,0	76,3	88,7	80,7	73,1	82,5	83,9	78,6	85,3	85,8	74,8	89,0
De 6 a 11 años de edad (%)	92,4	91,4	92,6	91,3	90,5	91,5	90,2	91,5	89,9	89,8	89,9	89,8	92,3	89,6	93,1
De 12 a 16 años de edad (%)	86,6	83,5	87,3	88,1	79,4	89,6	88,0	86,6	88,3	86,3	76,6	88,2	88,2	86,8	88,6
Tasa de asistencia escolar															
Educación inicial (%) 1/	79,2	70,8	81,7	85,7	75,7	88,5	79,4	71,8	81,2	82,1	76,7	83,6	85,4	74,2	88,6
Educación primaria (%) 2/	92,1	89,8	92,6	90,9	90,5	91,1	89,4	91,5	88,9	89,6	89,7	89,5	92,0	88,5	92,9
Educación secundaria (%) 3/	85,8	83,5	86,2	87,2	77,9	88,8	87,2	85,0	87,6	85,6	76,6	87,4	88,1	86,8	88,4
Nivel de educación alcanzado (%) 4/															
Primaria 5/	15,3	23,3	14,4	14,6	23,0	13,7	14,1	20,8	13,4	13,9	22,8	13,0	13,4	24,7	12,0
Secundaria	47,7	62,4	45,9	48,9	63,7	47,4	49,6	64,6	48,1	47,0	66,0	45,1	47,7	61,5	46,0
Superior No Universitaria	15,9	10,9	16,5	15,0	9,6	15,6	14,7	10,5	15,1	16,7	8,1	17,6	15,8	8,9	16,6
Superior Universitaria 6/	21,1	3,4	23,2	21,5	3,7	23,3	21,7	4,0	23,4	22,4	3,1	24,3	23,1	4,9	25,4
Promedio de años de estudio (en años)	**11,0**	**9,4**	**11,1**	**11,0**	**9,3**	**11,2**	**11,1**	**9,5**	**11,2**	**11,2**	**9,2**	**11,4**	**11,2**	**9,5**	**11,5**
Distribución % de la población, según años de estudio alcanzado 4/															
Con menos de 3 años de estudio	5,7	8,8	5,3	5,9	12,2	5,3	5,4	12,0	4,8	5,5	9,6	5,1	4,2	9,8	3,5
Con 4 a 6 años de estudio	13,9	20,6	13,1	12,3	15,7	12,0	12,0	14,8	11,8	11,9	19,3	11,2	8,9	14,7	8,2
Con 7 a 11 años de estudio	43,9	56,1	42,4	45,7	59,0	44,3	46,8	58,6	45,8	44,3	60,0	42,7	47,9	61,7	46,1
Con 12 y más años de estudio	36,6	14,5	39,2	36,1	13,0	38,4	35,8	14,7	37,6	38,4	11,2	41,1	39,0	13,8	42,1
Acceso a la salud															
Condición de tenencia de seguro de salud	**100,0**	**100,0**	**100,0**	**100,0**	**100,0**	**100,0**	**100,0**	**100,0**	**100,0**	**100,0**	**100,0**	**100,0**	**100,0**	**100,0**	**100,0**
Con seguro de salud (%)	**63,1**	**59,2**	**63,7**	**67,5**	**63,3**	**68,1**	**70,5**	**67,9**	**70,8**	**73,3**	**72,5**	**73,4**	**74,0**	**74,0**	**74,0**
Únicamente SIS	17,0	37,6	14,0	20,2	38,6	17,7	24,2	43,6	21,9	27,6	52,6	24,6	28,2	52,2	24,5
Únicamente EsSalud	33,9	20,3	35,9	35,0	23,4	36,6	35,5	23,2	37,0	34,5	19,2	36,4	35,0	21,0	37,2
Con SIS y EsSalud	0,0	0,0	0,0	0,0	0,0	0,0	0,0	0,0	0,0	0,0	0,0	0,0	0,0	0,0	0,0
Con otros seguros de salud 7/	12,2	1,3	13,8	12,3	1,3	13,8	10,8	1,1	12,0	11,1	0,7	12,4	10,8	0,8	12,3
Sin seguro de salud (%)	**36,9**	**40,8**	**36,3**	**32,5**	**36,7**	**31,9**	**29,5**	**32,1**	**29,2**	**26,7**	**27,5**	**26,6**	**26,0**	**26,0**	**26,0**

Continúa...

Lima Metropolitana: Perfil de la pobreza, 2007 - 2017

A. Características de la población

Variables e Indicadores	2007			2008			2009			2010			2011			2012		
	Total	Pobre	No pobre	Total	Pobre	No pobre	Total	Pobre	No pobre	Total	Pobre	No pobre	Total	Pobre	No pobre	Total	Pobre	No pobre
Lugar de consulta																		
Sector Público	25,0	22,7	25,8	24,5	22,7	25,0	25,6	26,7	25,4	23,0	21,5	23,3	22,3	20,7	22,6	22,0	21,8	22,1
Sector Privado	12,4	6,3	14,5	12,9	4,3	15,1	14,9	4,5	16,8	15,1	6,4	16,8	12,8	4,9	14,2	14,5	5,8	16,0
Otros 8/	18,8	18,4	18,9	18,9	22,0	18,2	24,8	26,7	24,5	24,8	27,2	24,3	19,9	21,6	19,6	16,2	15,8	16,3
No buscó atención	44,7	53,1	41,9	44,2	50,9	42,4	35,9	42,4	34,7	38,5	45,3	37,2	40,6	42,4	40,3	42,1	45,8	41,5
Participación en la actividad económica 9/																		
Condición de actividad (%)	**100,0**	**100,0**	**100,0**	**100,0**	**100,0**	**100,0**	**100,0**	**100,0**	**100,0**	**100,0**	**100,0**	**100,0**	**100,0**	**100,0**	**100,0**	**100,0**	**100,0**	**100,0**
PEA	67,9	65,8	68,5	68,6	66,9	69,0	68,4	66,8	68,6	69,6	67,8	69,8	68,5	66,1	68,9	68,9	65,7	69,4
No PEA	32,1	34,2	31,5	31,4	33,1	31,0	31,6	33,2	31,4	30,4	32,2	30,2	31,5	33,9	31,1	31,1	34,3	30,6
Categoría de ocupación (%)	**100,0**	**100,0**	**100,0**	**100,0**	**100,0**	**100,0**	**100,0**	**100,0**	**100,0**	**100,0**	**100,0**	**100,0**	**100,0**	**100,0**	**100,0**	**100,0**	**100,0**	**100,0**
Patrono / empleador	5,8	3,6	6,4	5,4	3,9	5,8	5,6	2,7	6,0	5,9	2,4	6,4	5,1	4,0	5,3	5,9	2,8	6,4
Asalariados 10/	57,7	53,4	58,9	58,2	49,0	60,3	58,3	53,4	59,1	56,3	50,4	57,1	58,6	49,5	59,9	58,7	53,7	59,4
Trabajador independiente	27,6	32,2	26,4	27,8	35,8	26,0	28,0	34,4	27,0	29,2	34,7	28,4	28,0	37,3	26,7	27,5	34,2	26,6
Trabajador familiar no remunerado 11/	4,6	4,9	4,5	3,9	5,5	3,5	4,0	4,0	4,0	4,1	7,6	3,6	4,5	4,1	4,6	4,4	4,9	4,3
Trabajador del hogar	4,3	5,9	3,8	4,7	5,8	4,5	4,1	5,5	3,9	4,5	4,9	4,5	3,8	5,1	3,6	3,4	4,4	3,2
Sector económico (%)	**100,0**	**100,0**	**100,0**	**100,0**	**100,0**	**100,0**	**100,0**	**100,0**	**100,0**	**100,0**	**100,0**	**100,0**	**100,0**	**100,0**	**100,0**	**100,0**	**100,0**	**100,0**
Primario (%) 12/	1,8	1,9	1,8	1,4	1,7	1,3	1,4	2,3	1,3	1,6	2,4	1,4	1,5	2,5	1,3	1,5	1,4	1,5
Secundario (%) 13/	23,8	28,7	22,4	22,8	28,3	21,6	22,7	28,2	21,9	22,6	29,4	21,6	22,0	28,3	21,1	23,7	32,3	22,5
Terciario (%) 14/	74,5	69,4	75,8	75,8	70,0	77,0	75,9	69,5	76,8	75,8	68,2	76,9	76,5	69,2	77,6	74,8	66,4	76,0
Estructura del mercado de Trabajo	**100,0**	**100,0**	**100,0**	**100,0**	**100,0**	**100,0**	**100,0**	**100,0**	**100,0**	**100,0**	**100,0**	**100,0**	**100,0**	**100,0**	**100,0**	**100,0**	**100,0**	**100,0**
Sector Público	10,1	4,8	11,6	9,0	3,7	10,1	9,0	3,6	9,8	8,7	2,2	9,6	10,0	3,6	10,9	9,3	3,1	10,2
Micro Empresa de 2 a 9 trabajadores	24,3	31,0	22,5	24,1	28,4	23,2	23,1	30,0	22,1	22,9	29,0	22,0	21,8	28,2	20,9	22,0	28,6	21,2
Pequeña Empresa de 10 a 49 trabajadores	11,7	10,5	12,1	12,9	9,4	13,7	12,5	12,3	12,5	12,3	10,7	12,6	11,6	8,4	12,1	11,9	11,5	11,9
Mediana y Grande de 50 a más trabajadores	17,1	10,4	18,9	17,0	11,0	18,4	18,7	9,6	20,1	17,7	10,6	18,7	19,7	12,8	20,6	20,5	12,4	21,6
Independientes	27,9	32,5	26,7	28,3	36,2	26,5	28,5	34,8	27,5	29,7	35,3	28,9	28,5	37,8	27,2	28,3	34,9	27,4
Trabajador familiar no remunerado 11/	4,5	5,0	4,4	3,9	5,4	3,5	4,0	4,1	4,0	4,1	7,3	3,7	4,5	4,0	4,6	4,5	5,0	4,5
Trabajador del hogar	4,3	6,0	3,9	4,8	5,9	4,6	4,2	5,5	4,0	4,6	4,9	4,5	3,8	5,1	3,7	3,5	4,5	3,3

Continúa...

Lima Metropolitana: Perfil de la pobreza, 2007 - 2017

A. Características de la población

Variables e Indicadores	2013			2014			2015			2016			2017		
	Total	Pobre	No pobre	Total	Pobre	No pobre	Total	Pobre	No pobre	Total	Pobre	No pobre	Total	Pobre	No pobre
Lugar de consulta															
Sector Público	25,5	27,7	25,2	22,9	23,7	22,8	28,1	30,7	27,8	27,0	26,3	27,1	24,6	24,9	24,5
Sector Privado	15,5	5,7	16,9	12,5	4,6	13,5	15,8	5,5	16,9	14,8	4,1	16,0	14,2	4,3	15,6
Otros 8/	17,3	16,4	17,4	17,8	19,9	17,6	23,1	27,9	22,6	24,7	31,8	23,9	25,9	27,0	25,7
No buscó atención	43,0	51,0	41,9	30,9	26,4	31,6	35,8	37,9	35,6	35,2	39,2	34,8	37,4	44,6	36,3
Participación en la actividad económica 9/															
Condición de actividad (%)	**100,0**	**100,0**	**100,0**	**100,0**	**100,0**	**100,0**	**100,0**	**100,0**	**100,0**	**100,0**	**100,0**	**100,0**	**100,0**	**100,0**	**100,0**
PEA	67,3	62,9	67,8	65,9	61,8	66,4	66,7	65,5	66,8	68,3	63,8	68,8	68,6	64,8	69,1
No PEA	32,7	37,1	32,2	34,1	38,2	33,6	33,3	34,5	33,2	31,7	36,2	31,2	31,4	35,2	30,9
Categoría de ocupación (%)	**100,0**	**100,0**	**100,0**	**100,0**	**100,0**	**100,0**	**100,0**	**100,0**	**100,0**	**100,0**	**100,0**	**100,0**	**100,0**	**100,0**	**100,0**
Patrono / empleador	4,9	2,7	5,2	4,8	1,7	5,1	4,9	1,0	5,3	5,2	1,9	5,5	4,5	2,4	4,8
Asalariados 10/	60,7	57,0	61,2	61,0	53,0	61,8	61,5	58,8	61,8	60,3	53,8	60,9	58,9	53,7	59,5
Trabajador independiente	26,7	31,2	26,2	27,4	37,4	26,4	26,1	32,7	25,5	27,6	35,4	26,9	29,3	34,4	28,7
Trabajador familiar no remunerado 11/	3,8	4,1	3,8	3,3	3,3	3,3	3,5	2,9	3,6	3,2	4,9	3,0	3,6	4,8	3,5
Trabajador del hogar	3,8	4,9	3,7	3,5	4,5	3,4	3,9	4,5	3,9	3,7	3,9	3,7	3,6	4,8	3,5
Sector económico (%)	**100,0**	**100,0**	**100,0**	**100,0**	**100,0**	**100,0**	**100,0**	**100,0**	**100,0**	**100,0**	**100,0**	**100,0**	**100,0**	**100,0**	**100,0**
Primario (%) 12/	1,6	2,5	1,5	1,2	2,0	1,2	1,6	1,8	1,5	1,4	1,7	1,4	1,5	1,2	1,5
Secundario (%) 13/	21,7	29,7	20,8	21,2	26,0	20,8	23,0	29,0	22,4	21,7	28,9	21,0	19,8	25,2	19,2
Terciario (%) 14/	76,7	67,8	77,7	77,5	72,0	78,1	75,5	69,2	76,1	76,9	69,4	77,6	78,8	73,5	79,3
Estructura del mercado de Trabajo	**100,0**	**100,0**	**100,0**	**100,0**	**100,0**	**100,0**	**100,0**	**100,0**	**100,0**	**100,0**	**100,0**	**100,0**	**100,0**	**100,0**	**100,0**
Sector Público	8,9	3,1	9,5	9,8	4,3	10,4	9,3	4,5	9,7	9,2	1,8	9,9	9,2	2,9	9,9
Micro Empresa de 2 a 9 trabajadores	21,7	28,1	20,9	20,7	23,3	20,4	21,9	29,7	21,2	22,3	29,1	21,7	21,9	29,1	21,1
Pequeña Empresa de 10 a 49 trabajadores	13,3	13,8	13,3	12,9	12,2	12,9	12,9	11,6	13,0	11,6	7,8	11,9	12,3	9,6	12,6
Mediana y Grande de 50 a más trabajadores	21,3	14,1	22,1	21,7	14,4	22,4	22,0	13,8	22,8	22,1	16,9	22,5	19,8	13,8	20,4
Independientes	27,2	31,7	26,7	27,9	37,8	27,0	26,4	33,0	25,7	27,9	35,5	27,2	29,6	34,8	29,0
Trabajador familiar no remunerado 11/	3,7	4,2	3,7	3,4	3,4	3,4	3,6	3,0	3,6	3,2	4,9	3,0	3,5	4,8	3,4
Trabajador del hogar	3,9	5,0	3,8	3,6	4,6	3,5	4,0	4,5	3,9	3,7	4,0	3,7	3,7	4,8	3,5

Continúa...

Lima Metropolitana: Perfil de la pobreza, 2007 - 2017

A. Características de la población

Variables e Indicadores	2007			2008			2009			2010			2011			2012		
	Total	Pobre	No pobre	Total	Pobre	No pobre	Total	Pobre	No pobre	Total	Pobre	No pobre	Total	Pobre	No pobre	Total	Pobre	No pobre
Tamaño de empresa (%)	**100,0**	**100,0**	**100,0**	**100,0**	**100,0**	**100,0**	**100,0**	**100,0**	**100,0**	**100,0**	**100,0**	**100,0**	**100,0**	**100,0**	**100,0**	**100,0**	**100,0**	**100,0**
De 1 a 5 trabajadores	54,6	66,3	51,4	54,4	69,8	51,0	53,3	67,1	51,3	55,1	68,2	53,2	53,1	70,2	50,8	52,1	65,8	50,3
De 6 a 10 trabajadores	7,7	9,4	7,2	7,4	7,2	7,4	6,8	8,5	6,6	7,2	9,4	6,9	6,7	6,1	6,8	6,5	7,4	6,4
De 11 a 50 trabajadores	11,2	9,5	11,6	12,2	8,6	13,0	12,4	10,9	12,6	11,5	8,6	11,9	10,7	7,7	11,2	11,3	11,4	11,2
De 51 y más trabajadores	24,5	14,0	27,3	23,8	13,5	26,1	25,7	12,8	27,6	23,9	12,5	25,5	26,4	14,3	28,0	26,7	12,8	28,5
No especificado	2,1	0,8	2,4	2,2	0,8	2,5	1,8	0,7	2,0	2,4	1,2	2,5	3,1	1,8	3,2	3,5	2,5	3,6
Condición de acceso a sistema de pensiones 15/	**100,0**	**100,0**	**100,0**	**100,0**	**100,0**	**100,0**	**100,0**	**100,0**	**100,0**	**100,0**	**100,0**	**100,0**	**100,0**	**100,0**	**100,0**	**100,0**	**100,0**	**100,0**
Con acceso a sistema de pensiones (%)	**39,9**	**20,9**	**45,0**	**39,1**	**20,1**	**43,3**	**42,4**	**23,0**	**45,4**	**42,8**	**23,0**	**45,8**	**43,5**	**22,9**	**46,4**	**46,5**	**25,3**	**49,3**
Sistema Privado de Pensiones (AFP)	26,6	14,2	30,0	25,2	14,1	27,6	27,8	14,4	29,9	27,3	14,9	29,2	27,2	14,7	28,9	29,0	15,1	30,9
Sistema Nacional de Pensiones Ley 19990	8,7	5,4	9,6	9,2	4,8	10,2	10,9	6,5	11,6	11,6	7,1	12,3	12,3	7,1	13,0	12,8	8,8	13,4
Sistema Nacional de Pensiones Ley 20530	1,5	0,4	1,9	1,8	0,5	2,0	1,2	0,7	1,3	1,4	0,2	1,6	1,3	0,2	1,4	1,1	0,1	1,2
Cuenta con al menos dos pensiones	0,2	0,0	0,2	0,3	0,1	0,4	0,1	0,0	0,2	0,1	0,0	0,1	0,1	0,0	0,1	0,2	0,0	0,3
Otro	2,8	1,0	3,3	2,6	0,6	3,0	2,4	1,4	2,5	2,4	0,8	2,7	2,7	0,9	2,9	3,4	1,3	3,7
No tiene Sistema de Pensiones (%)	**60,1**	**79,1**	**55,0**	**60,9**	**79,9**	**56,7**	**57,6**	**77,0**	**54,6**	**57,2**	**77,0**	**54,2**	**56,5**	**77,1**	**53,6**	**53,5**	**74,7**	**50,7**

Continúa...

Lima Metropolitana: Perfil de la pobreza, 2007 - 2017

A. Características de la población

Conclusión.

Variables e Indicadores	2013			2014			2015			2016			2017		
	Total	Pobre	No pobre	Total	Pobre	No pobre	Total	Pobre	No pobre	Total	Pobre	No pobre	Total	Pobre	No pobre
Tamaño de empresa (%)	**100,0**	**100,0**	**100,0**	**100,0**	**100,0**	**100,0**	**100,0**	**100,0**	**100,0**	**100,0**	**100,0**	**100,0**	**100,0**	**100,0**	**100,0**
De 1 a 5 trabajadores	51,1	62,5	49,9	50,2	63,0	49,0	51,1	64,0	49,9	52,4	66,8	51,2	54,2	68,6	52,5
De 6 a 10 trabajadores	6,7	9,2	6,4	6,4	8,2	6,3	5,8	7,3	5,7	5,9	8,2	5,7	6,1	5,2	6,2
De 11 a 50 trabajadores	12,3	11,3	12,4	11,8	11,3	11,8	12,6	11,4	12,7	11,1	7,6	11,4	11,3	10,0	11,5
De 51 y más trabajadores	27,7	15,6	29,0	29,5	16,6	30,8	29,0	17,0	30,1	28,9	17,4	30,0	26,6	15,1	28,0
No especificado	2,1	1,4	2,2	2,0	1,0	2,1	1,6	0,2	1,7	1,6	0,1	1,8	1,7	1,1	1,8
Condición de acceso a sistema de pensiones 15/	**100,0**	**100,0**	**100,0**	**100,0**	**100,0**	**100,0**	**100,0**	**100,0**	**100,0**	**100,0**	**100,0**	**100,0**	**100,0**	**100,0**	**100,0**
Con acceso a sistema de pensiones (%)	**46,5**	**25,1**	**48,9**	**50,3**	**30,0**	**52,3**	**48,9**	**27,0**	**51,0**	**48,3**	**24,3**	**50,6**	**50,0**	**28,3**	**52,5**
Sistema Privado de Pensiones (AFP)	30,8	16,0	32,5	33,0	20,6	34,2	32,8	17,6	34,2	32,7	17,8	34,1	33,4	19,8	35,0
Sistema Nacional de Pensiones Ley 19990	12,3	8,4	12,7	14,1	8,0	14,7	13,7	9,3	14,1	12,7	5,9	13,3	13,9	7,6	14,6
Sistema Nacional de Pensiones Ley 20530	1,1	0,2	1,2	0,7	0,2	0,7	0,8	0,1	0,9	0,8	0,4	0,8	0,7	0,1	0,8
Cuenta con al menos dos pensiones	0,1	0,2	0,1	0,0	0,0	0,0	0,0	0,0	0,1	0,1	0,1	0,1	0,2	0,2	0,3
Otro	2,2	0,5	2,4	2,4	1,2	2,5	1,6	0,1	1,7	2,0	0,1	2,2	1,7	0,7	1,8
No tiene Sistema de Pensiones (%)	**53,5**	**74,9**	**51,1**	**49,7**	**70,0**	**47,7**	**51,1**	**73,0**	**49,0**	**51,7**	**75,7**	**49,4**	**50,0**	**71,7**	**47,5**

Nota: Serie actualizada con estimaciones ajustadas a las proyecciones de población (sin ajuste por grupos de edad).
1/ Se refiere a la asistencia a educación inicial de la población de 3 a 5 años de edad.
2/ Se refiere a la asistencia a algún grado de educación primaria de la población de 6 a 11 años de edad.
3/ Se refiere a la asistencia a algún año de educación secundaria de la población de 12 a 16 años de edad.
4/ Población de 15 y más años de edad.
5/ Incluye a los que tienen inicial o no tienen nivel de educación alguno.
6/ Incluye Post grado.
7/ Comprende seguro privado de salud, seguro de las Fuerzas Armadas y Policiales,seguro universitario, seguro escolar privado, etc.
8/ Incluye Farmacia o botica, su domicilio, casa de huesero, curandero.
9/ Población de 14 y más años de edad.
10/ Comprende empleados y obreros.
11/ Incluye también a los trabajadores no remunerados de otros hogares y a practicantes sin remuneración.
12/ Comprende agricultura, pesca y explotación de minas y cantera.
13/ Comprende manufactura y construcción.
14/ Comprende servicios.
15/ Comprende PEA ocupada o desocupada.
Fuente: Instituto Nacional de Estadística e Informática - Encuesta Nacional de Hogares.

Lima Metropolitana: Perfil de la pobreza, 2007 - 2017

B. Características de los hogares

Variables e Indicadores	2007			2008			2009			2010			2011			2012		
	Total	Pobre	No pobre	Total	Pobre	No pobre	Total	Pobre	No pobre	Total	Pobre	No pobre	Total	Pobre	No pobre	Total	Pobre	No pobre
Jefatura de hogar																		
Total (%)	**100,0**	**100,0**	**100,0**	**100,0**	**100,0**	**100,0**	**100,0**	**100,0**	**100,0**	**100,0**	**100,0**	**100,0**	**100,0**	**100,0**	**100,0**	**100,0**	**100,0**	**100,0**
Hombre	75,4	78,2	74,7	72,4	76,8	71,5	73,7	77,3	73,2	73,4	73,3	73,5	72,1	74,7	71,8	71,0	74,6	70,6
Mujer	24,6	21,8	25,3	27,6	23,2	28,5	26,3	22,7	26,8	26,6	26,7	26,5	27,9	25,3	28,2	29,0	25,4	29,4
Edad promedio del jefe(a) de hogar (en años)	**50,1**	**45,8**	**51,1**	**49,8**	**45,9**	**50,6**	**50,7**	**46,9**	**51,2**	**50,9**	**48,1**	**51,3**	**52,2**	**46,5**	**52,9**	**52,8**	**51,4**	**53,0**
Composición parental de los hogares																		
Hogares con Jefa mujer (%)	**100,0**	**100,0**	**100,0**	**100,0**	**100,0**	**100,0**	**100,0**	**100,0**	**100,0**	**100,0**	**100,0**	**100,0**	**100,0**	**100,0**	**100,0**	**100,0**	**100,0**	**100,0**
Con hijos u otros parientes	64,9	76,6	62,3	67,8	82,7	65,3	63,8	79,1	62,0	62,5	65,6	62,1	62,5	73,4	61,2	62,1	71,0	61,2
Con cónyuge y con hijos	8,4	13,9	7,2	8,3	7,6	8,4	8,0	13,9	7,3	11,4	15,3	10,8	12,4	13,9	12,2	13,6	19,7	12,9
Con cónyuge y sin hijos	1,0	1,1	1,0	1,5	0,0	1,7	2,7	2,9	2,7	2,0	3,0	1,9	1,9	2,7	1,8	1,9	1,3	2,0
Sin cónyuge ni hijos	25,8	8,4	29,5	22,5	9,7	24,6	25,6	4,1	28,0	24,1	16,2	25,2	23,2	10,0	24,8	22,4	8,0	23,9
Hogares con Jefe hombre (%)	**100,0**	**100,0**	**100,0**	**100,0**	**100,0**	**100,0**	**100,0**	**100,0**	**100,0**	**100,0**	**100,0**	**100,0**	**100,0**	**100,0**	**100,0**	**100,0**	**100,0**	**100,0**
Con hijos u otros parientes	4,6	3,2	4,9	5,5	4,5	5,7	4,4	3,3	4,6	5,1	2,0	5,6	6,7	3,9	7,1	6,3	4,4	6,5
Con cónyuge y con hijos	78,8	91,0	75,6	76,6	87,1	74,3	76,7	91,6	74,5	74,9	90,9	72,7	74,4	90,9	72,1	73,7	86,3	72,2
Con cónyuge y sin hijos	7,0	3,1	8,1	7,8	3,5	8,7	7,9	1,8	8,7	8,8	3,6	9,6	8,9	2,1	9,9	9,6	5,6	10,0
Sin cónyuge ni hijos	9,5	2,7	11,3	10,2	4,9	11,3	11,0	3,2	12,1	11,1	3,5	12,2	10,0	3,2	10,9	10,4	3,7	11,3
Estructura demográfica de los hogares																		
Total (%)	**100,0**	**100,0**	**100,0**	**100,0**	**100,0**	**100,0**	**100,0**	**100,0**	**100,0**	**100,0**	**100,0**	**100,0**	**100,0**	**100,0**	**100,0**	**100,0**	**100,0**	**100,0**
Con miembros menores de 18 años de edad	**65,9**	**89,6**	**60,0**	**64,9**	**87,2**	**60,3**	**63,5**	**86,5**	**60,4**	**61,7**	**86,3**	**58,2**	**61,0**	**89,6**	**57,2**	**59,1**	**80,4**	**56,6**
Con al menos un(a) niño(a) menor de 12 años	31,9	41,6	29,5	31,5	43,4	29,1	29,8	36,8	28,9	28,0	36,1	26,8	27,6	39,5	26,0	26,3	30,2	25,8
Con al menos un(a) adolescente de 12 a 17 años	14,2	12,2	14,6	14,3	10,1	15,2	14,5	9,2	15,2	15,8	9,7	16,7	14,9	9,1	15,7	14,5	9,3	15,1
Con al menos un(a) niño(a) y al menos un(a) adolescente	19,8	35,7	15,8	19,0	33,7	16,0	19,2	40,5	16,3	17,9	40,4	14,7	18,5	41,0	15,5	18,3	40,8	15,7
Sin ningún miembro menor de 18 años de edad	**34,1**	**10,4**	**40,0**	**35,1**	**12,8**	**39,7**	**36,5**	**13,5**	**39,6**	**38,3**	**13,7**	**41,8**	**39,0**	**10,4**	**42,8**	**40,9**	**19,6**	**43,4**
Promedio de miembros del hogar (Nº de personas)	**4,2**	**5,2**	**3,9**	**4,0**	**5,2**	**3,8**	**4,0**	**5,4**	**3,8**	**4,0**	**5,1**	**3,8**	**4,0**	**5,3**	**3,8**	**4,0**	**5,5**	**3,8**

Continúa...

Lima Metropolitana: Perfil de la pobreza, 2007 - 2017

B. Características de los hogares

Variables e Indicadores	2013			2014			2015			2016			2017		
	Total	Pobre	No pobre	Total	Pobre	No pobre	Total	Pobre	No pobre	Total	Pobre	No pobre	Total	Pobre	No pobre
Jefatura de hogar															
Total (%)	**100,0**	**100,0**	**100,0**	**100,0**	**100,0**	**100,0**	**100,0**	**100,0**	**100,0**	**100,0**	**100,0**	**100,0**	**100,0**	**100,0**	**100,0**
Hombre	69,6	70,3	69,5	68,9	69,4	68,9	68,1	66,3	68,2	67,6	74,7	67,0	66,0	66,7	65,9
Mujer	30,4	29,7	30,5	31,1	30,6	31,1	31,9	33,7	31,8	32,4	25,3	33,0	34,0	33,3	34,1
Edad promedio del jefe(a) de hogar (en años)	**53,2**	**49,4**	**53,6**	**53,3**	**48,4**	**53,8**	**52,8**	**46,7**	**53,3**	**52,2**	**48,2**	**52,5**	**53,1**	**48,9**	**53,5**
Composición parental de los hogares															
Hogares con Jefa mujer (%)	**100,0**	**100,0**	**100,0**	**100,0**	**100,0**	**100,0**	**100,0**	**100,0**	**100,0**	**100,0**	**100,0**	**100,0**	**100,0**	**100,0**	**100,0**
Con hijos u otros parientes	61,5	69,3	60,8	59,4	60,3	59,3	59,8	67,8	59,0	57,1	76,4	55,8	55,8	57,5	55,6
Con cónyuge y con hijos	14,9	24,3	13,9	16,0	30,0	14,8	15,8	26,4	14,8	16,7	10,5	17,1	20,0	35,2	18,5
Con cónyuge y sin hijos	1,0	0,4	1,0	2,7	0,0	2,9	2,4	0,0	2,6	2,8	0,4	2,9	1,9	0,3	2,1
Sin cónyuge ni hijos	22,6	6,1	24,2	22,0	9,8	23,0	22,1	5,8	23,6	23,4	12,7	24,1	22,3	7,1	23,8
Hogares con Jefe hombre (%)	**100,0**	**100,0**	**100,0**	**100,0**	**100,0**	**100,0**	**100,0**	**100,0**	**100,0**	**100,0**	**100,0**	**100,0**	**100,0**	**100,0**	**100,0**
Con hijos u otros parientes	6,3	5,7	6,3	6,2	5,7	6,3	6,3	5,8	6,3	5,5	4,7	5,6	6,7	5,7	6,8
Con cónyuge y con hijos	72,4	88,0	70,8	72,2	89,7	70,6	70,4	83,6	69,3	71,9	87,4	70,4	71,6	86,5	70,1
Con cónyuge y sin hijos	8,2	2,0	8,8	9,5	1,7	10,2	10,6	6,7	10,9	9,8	3,9	10,4	10,1	4,8	10,7
Sin cónyuge ni hijos	13,1	4,3	14,0	12,1	2,9	12,9	12,7	3,8	13,5	12,8	4,0	13,6	11,6	3,0	12,4
Estructura demográfica de los hogares															
Total (%)	**100,0**	**100,0**	**100,0**	**100,0**	**100,0**	**100,0**	**100,0**	**100,0**	**100,0**	**100,0**	**100,0**	**100,0**	**100,0**	**100,0**	**100,0**
Con miembros menores de 18 años de edad	**57,7**	**88,8**	**54,6**	**56,1**	**90,7**	**53,1**	**54,9**	**87,3**	**52,1**	**56,4**	**86,5**	**53,8**	**55,9**	**86,8**	**52,8**
Con al menos un(a) niño(a) menor de 12 años	26,7	38,8	25,4	26,0	44,1	24,4	27,8	40,0	26,7	28,2	39,8	27,2	26,1	35,5	25,1
Con al menos un(a) adolescente de 12 a 17 años	14,6	11,7	14,9	13,8	7,7	14,4	12,2	10,5	12,3	12,7	6,9	13,2	12,9	10,7	13,2
Con al menos un(a) niño(a) y al menos un(a) adolescente	16,5	38,3	14,3	16,3	39,0	14,3	14,9	36,8	13,0	15,5	39,8	13,5	16,9	40,6	14,5
Sin ningún miembro menor de 18 años de edad	**42,3**	**11,2**	**45,4**	**43,9**	**9,3**	**46,9**	**45,1**	**12,7**	**47,9**	**43,6**	**13,5**	**46,2**	**44,1**	**13,2**	**47,2**
Promedio de miembros del hogar (Nº de personas)	**3,9**	**5,5**	**3,7**	**3,9**	**5,6**	**3,7**	**3,7**	**5,1**	**3,6**	**3,7**	**5,2**	**3,6**	**3,8**	**5,4**	**3,6**

Continúa...

Lima Metropolitana: Perfil de la pobreza, 2007 - 2017

B. Características de los hogares

Variables e Indicadores	2007			2008			2009			2010			2011			2012		
	Total	Pobre	No pobre	Total	Pobre	No pobre	Total	Pobre	No pobre	Total	Pobre	No pobre	Total	Pobre	No pobre	Total	Pobre	No pobre
Tipos de hogar																		
Total (%)	**100,0**	**100,0**	**100,0**	**100,0**	**100,0**	**100,0**	**100,0**	**100,0**	**100,0**	**100,0**	**100,0**	**100,0**	**100,0**	**100,0**	**100,0**	**100,0**	**100,0**	**100,0**
Unipersonal 1/	7,4	1,6	8,8	7,9	2,0	9,1	9,5	1,0	10,7	9,9	3,0	10,9	8,6	2,0	9,5	9,3	2,7	10,0
Nuclear 2/	56,4	57,7	56,0	58,0	54,0	58,8	58,0	56,0	58,3	58,1	53,2	58,8	57,5	55,4	57,8	57,8	51,8	58,5
Extendido 3/	24,1	29,8	22,6	23,4	32,9	21,5	22,3	32,0	20,9	23,1	36,6	21,2	24,4	32,7	23,3	25,1	38,4	23,5
Compuesto 4/	6,0	8,6	5,4	5,1	7,0	4,7	4,9	8,5	4,4	4,3	3,4	4,4	4,4	7,0	4,1	3,3	5,0	3,0
Sin núcleo 5/	6,2	2,3	7,1	5,6	4,1	5,9	5,3	2,4	5,7	4,6	3,9	4,7	5,0	2,9	5,3	4,6	2,1	4,9
Acceso del hogar a servicios básicos																		
Hogares con agua por red pública (%)	88,5	76,6	91,4	89,4	78,5	91,6	90,6	79,0	92,2	92,1	79,7	93,8	93,2	86,8	94,1	93,1	86,2	94,0
Hogares con red pública de alcantarillado (%) 6/	84,9	69,0	88,9	87,2	74,0	89,8	88,7	71,5	91,0	89,4	73,0	91,7	91,4	78,8	93,1	91,7	82,5	92,8
Hogares con energía eléctrica por red pública (%)	98,4	95,5	99,1	99,2	98,2	99,4	99,3	99,1	99,4	99,3	97,6	99,5	99,6	99,4	99,6	99,7	99,3	99,8
Acceso a las TICs 7/																		
Hogares con computadora (%)	26,9	2,4	33,1	29,7	3,6	35,0	34,7	2,9	39,0	36,0	6,6	40,1	40,7	8,2	45,0	48,3	10,1	52,8
Hogares con teléfono por línea (%)	58,7	30,1	65,8	59,7	29,0	66,0	58,9	29,4	63,0	54,5	24,0	58,8	55,7	25,8	59,7	54,8	23,8	58,4
Hogares con internet (%)	14,9	0,3	18,5	18,6	1,1	22,2	23,4	1,4	26,4	25,7	2,7	29,0	32,7	5,9	36,3	38,7	7,5	42,3
Combustible que utilizan los hogares para cocinar los alimentos 8/																		
Solo gas 9/	76,1	62,2	79,6	66,2	57,6	68,0	64,0	46,7	66,3	60,1	43,9	62,3	59,1	45,8	60,9	60,3	49,4	61,6
Gas y otro combustible 10/	10,7	16,6	9,2	22,6	25,2	22,1	24,5	35,3	23,0	28,2	36,3	27,0	31,3	40,4	30,1	30,5	38,2	29,6
Solo leña 11/	0,6	2,3	0,2	0,5	2,4	0,1	0,5	2,4	0,2	0,3	1,3	0,2	0,2	1,3	0,1	0,1	1,3	0,0
Otro 12/	9,0	16,2	7,3	7,0	12,0	6,0	7,4	13,1	6,6	7,9	16,7	6,7	6,5	10,0	6,0	5,3	10,1	4,8
Condición de tenencia de la vivienda																		
Total (%)																		
Alquilada	13,6	12,1	14,0	15,0	12,3	15,6	15,8	11,0	16,5	14,7	11,0	15,2	14,7	11,4	15,1	13,7	9,7	14,2
Propia 13/	69,9	66,7	70,7	68,2	67,5	68,3	65,8	67,5	65,6	65,7	65,4	65,8	66,0	64,2	66,2	67,9	74,0	67,2
Otra forma 14/	16,5	21,2	15,3	16,8	20,2	16,1	18,3	21,6	17,9	19,6	23,6	19,0	19,3	24,4	18,6	18,4	16,3	18,6

Continúa...

Lima Metropolitana: Perfil de la pobreza, 2007 - 2017

B. Características de los hogares

Variables e Indicadores	2013			2014			2015			2016			2017		
	Total	Pobre	No pobre	Total	Pobre	No pobre	Total	Pobre	No pobre	Total	Pobre	No pobre	Total	Pobre	No pobre
Tipos de hogar															
Total (%)	**100,0**	**100,0**	**100,0**	**100,0**	**100,0**	**100,0**	**100,0**	**100,0**	**100,0**	**100,0**	**100,0**	**100,0**	**100,0**	**100,0**	**100,0**
Unipersonal 1/	10,8	2,5	11,6	9,7	0,8	10,4	9,9	2,4	10,5	10,4	1,9	11,1	10,5	1,6	11,4
Nuclear 2/	55,6	48,1	56,3	57,0	51,5	57,5	59,7	60,6	59,6	58,6	54,5	58,9	58,5	52,1	59,1
Extendido 3/	24,8	41,3	23,2	23,9	37,0	22,7	22,2	29,9	21,5	22,5	34,9	21,4	24,0	39,8	22,4
Compuesto 4/	3,4	5,8	3,2	3,9	6,5	3,7	2,5	5,0	2,2	2,7	4,4	2,6	2,3	3,7	2,2
Sin núcleo 5/	5,3	2,3	5,7	5,5	4,2	5,6	5,8	2,1	6,2	5,8	4,3	6,0	4,7	2,8	4,9
Acceso del hogar a servicios básicos															
Hogares con agua por red pública (%)	93,4	85,1	94,2	94,4	84,2	95,3	94,1	88,5	94,6	95,3	88,5	95,8	94,9	87,0	95,7
Hogares con red pública de alcantarillado (%) 6/	91,7	79,7	92,9	92,1	78,0	93,4	90,9	75,2	92,2	91,8	79,1	92,9	91,8	76,8	93,3
Hogares con energía eléctrica por red pública (%)	99,6	98,3	99,7	99,5	98,9	99,6	99,7	99,8	99,7	99,5	97,5	99,7	99,6	99,1	99,6
Acceso a las TICs 7/															
Hogares con computadora (%)	49,8	19,1	52,9	51,7	14,9	55,0	49,7	14,5	52,7	51,1	19,5	53,7	51,7	16,8	55,1
Hogares con teléfono por línea (%)	53,8	24,2	56,8	52,5	21,1	55,3	48,4	15,9	51,2	47,8	12,3	50,9	46,3	14,0	49,5
Hogares con internet (%)	41,4	12,1	44,4	44,5	11,5	47,4	42,4	9,9	45,2	48,2	12,9	51,2	52,1	15,9	55,7
Combustible que utilizan los hogares para cocinar los alimentos 8/															
Solo gas 9/	54,2	51,1	54,5	60,5	64,9	60,1	68,0	64,2	68,3	68,6	67,0	68,8	64,8	71,6	64,1
Gas y otro combustible 10/	35,6	39,2	35,3	30,0	26,8	30,3	23,8	27,1	23,6	22,3	19,9	22,5	26,6	21,5	27,2
Solo leña 11/	0,0	0,1	0,0	0,0	0,0	0,0	0,2	1,7	0,0	0,3	1,0	0,2	0,1	0,5	0,0
Otro 12/	7,2	9,1	7,0	6,0	6,7	6,0	5,0	4,5	5,0	5,9	9,3	5,6	6,2	5,2	6,3
Condición de tenencia de la vivienda															
Total (%)	**100,0**	**100,0**	**100,0**	**100,0**	**100,0**	**100,0**	**100,0**	**100,0**	**100,0**	**100,0**	**100,0**	**100,0**	**100,0**	**100,0**	**100,0**
Alquilada	14,3	9,7	14,8	13,8	10,1	14,1	15,2	10,3	15,6	15,7	11,1	16,1	15,2	10,7	15,7
Propia 13/	69,3	71,0	69,1	68,5	71,1	68,3	66,7	66,7	66,7	64,3	68,7	64,0	65,8	69,1	65,5
Otra forma 14/	16,3	19,3	16,0	17,7	18,7	17,6	18,2	23,0	17,7	19,9	20,2	19,9	19,0	20,2	18,9

Continúa...

Lima Metropolitana: Perfil de la pobreza, 2007 - 2017

B. Características de los hogares

Variables e Indicadores	2007			2008			2009			2010			2011			2012		
	Total	Pobre	No pobre	Total	Pobre	No pobre	Total	Pobre	No pobre	Total	Pobre	No pobre	Total	Pobre	No pobre	Total	Pobre	No pobre
Infraestructura física de la vivienda																		
Viviendas con piso de material noble (%) 15/	36,4	5,6	43,9	38,7	7,9	44,7	37,9	3,7	42,4	36,9	5,9	41,2	38,1	6,8	42,2	40,2	5,9	44,2
Viviendas con piso de madera (entablados) y otros (%)	1,6	2,8	1,4	1,3	1,7	1,2	1,7	2,7	1,6	1,8	3,3	1,6	1,7	3,2	1,5	1,4	1,4	1,3
Viviendas con piso de cemento (%)	52,0	66,3	48,5	50,9	66,9	47,7	51,9	66,4	50,0	53,8	70,0	51,6	53,7	68,7	51,8	52,5	73,2	50,1
Viviendas con piso de tierra (%)	10,0	25,3	6,2	9,2	23,5	6,4	8,5	27,2	6,0	7,5	20,8	5,6	6,5	21,2	4,6	6,0	19,5	4,4
Viviendas con paredes de material noble (%) 16/	82,9	61,2	88,1	83,2	65,7	86,6	83,5	62,4	86,3	84,9	66,2	87,6	84,3	63,5	87,0	84,6	64,2	87,0
Viviendas con paredes de adobe/tapia (%)	4,7	8,9	3,6	4,7	6,9	4,2	4,7	8,7	4,2	4,4	4,7	4,4	4,2	7,0	3,8	4,7	9,1	4,1
Viviendas con paredes de madera (%)	4,5	9,8	3,2	5,8	12,8	4,5	5,9	14,2	4,8	4,3	12,3	3,2	6,1	14,2	5,0	6,7	14,9	5,7
Viviendas con paredes de material precario (%) 17/	8,0	20,0	5,0	6,3	14,6	4,7	5,9	14,7	4,7	6,3	16,9	4,8	5,5	15,3	4,2	4,1	11,8	3,2
Viviendas con techo de concreto (%)	66,9	37,0	74,2	67,5	39,3	73,1	69,2	37,4	73,4	69,6	40,5	73,7	70,2	39,5	74,2	70,6	39,3	74,2
Viviendas con techo de teja, calamina (%)	21,2	39,5	16,8	21,3	40,2	17,5	21,4	42,6	18,6	22,0	43,4	19,0	21,8	46,9	18,6	22,3	46,7	19,4
Viviendas con techo de material precario (%) 18/	11,8	23,5	9,0	11,2	20,5	9,4	9,4	20,0	8,0	8,4	16,0	7,3	8,0	13,6	7,2	7,2	13,9	6,4
Número de perceptores de ingresos (%)	**100,0**	**100,0**	**100,0**	**100,0**	**100,0**	**100,0**	**100,0**	**100,0**	**100,0**	**100,0**	**100,0**	**100,0**	**100,0**	**100,0**	**100,0**	**100,0**	**100,0**	**100,0**
Con 1 perceptor	25,3	29,2	24,3	27,8	32,1	26,9	27,8	28,6	27,7	26,0	28,1	25,7	26,2	29,3	29,1	25,3	23,9	25,5
Con 2 perceptores	38,3	32,9	39,6	35,0	31,4	35,7	35,7	32,0	36,2	34,6	33,6	34,7	36,2	36,1	36,2	37,2	34,0	37,6
Con 3 y más perceptores	36,1	37,1	35,9	36,6	35,4	36,9	35,8	38,6	35,4	38,8	37,1	39,0	36,9	32,9	33,5	37,2	41,6	36,7
Sin perceptor de ingreso	0,3	0,8	0,2	0,6	1,1	0,5	0,7	0,9	0,7	0,7	1,2	0,6	0,6	1,7	1,1	0,3	0,5	0,2

Continúa...

Lima Metropolitana: Perfil de la pobreza, 2007 - 2017

B. Características de los hogares

Conclusión.

Variables e Indicadores	2013			2014			2015			2016			2017		
	Total	Pobre	No pobre	Total	Pobre	No pobre	Total	Pobre	No pobre	Total	Pobre	No pobre	Total	Pobre	No pobre
Infraestructura física de la vivienda															
Viviendas con piso de material noble (%) 15/	39,7	10,3	42,5	40,8	7,1	43,8	41,3	11,3	43,9	43,1	8,8	46,0	43,7	5,7	47,5
Viviendas con piso de madera (entablados) y otros (%)	1,5	1,1	1,5	1,6	0,9	1,7	1,3	1,0	1,3	2,2	3,9	2,0	1,9	0,8	2,0
Viviendas con piso de cemento (%)	51,8	63,9	50,6	51,1	69,0	49,5	51,6	66,2	50,4	49,3	69,4	47,6	49,7	77,5	46,9
Viviendas con piso de tierra (%)	7,1	24,8	5,4	6,4	23,0	5,0	5,8	21,6	4,4	5,4	17,9	4,4	4,7	16,0	3,5
Viviendas con paredes de material noble (%) 16/	84,7	63,2	86,7	84,5	64,2	86,3	83,2	62,6	85,0	83,1	65,0	84,6	83,5	60,2	85,9
Viviendas con paredes de adobe/tapia (%)	5,0	8,0	4,8	5,7	5,8	5,6	4,7	6,0	4,6	4,7	5,9	4,6	4,1	4,6	4,1
Viviendas con paredes de madera (%)	7,3	22,2	5,8	7,6	24,5	6,1	9,4	25,5	8,1	9,6	23,9	8,4	9,2	31,1	7,0
Viviendas con paredes de material precario (%) 17/	3,0	6,6	2,7	2,2	5,4	1,9	2,7	6,0	2,4	2,6	5,2	2,4	3,1	4,0	3,0
Viviendas con techo de concreto (%)	69,6	39,1	72,6	69,8	39,9	72,5	69,3	39,2	71,9	69,7	40,0	72,1	70,0	38,9	73,2
Viviendas con techo de teja, calamina (%)	22,3	49,2	19,7	21,8	48,0	19,5	22,7	50,6	20,3	22,9	50,5	20,6	22,2	53,9	19,1
Viviendas con techo de material precario (%) 18/	8,0	11,7	7,7	8,4	12,2	8,0	8,1	10,2	7,9	7,5	9,5	7,3	7,7	7,2	7,8
Número de perceptores de ingresos (%)	**100,0**	**100,0**	**100,0**	**100,0**	**100,0**	**100,0**	**100,0**	**100,0**	**100,0**	**100,0**	**100,0**	**100,0**	**100,0**	**100,0**	**100,0**
Con 1 perceptor	26,8	28,9	26,6	25,6	25,5	25,6	29,3	28,5	29,3	28,8	28,1	28,9	27,7	27,0	27,8
Con 2 perceptores	35,6	29,8	36,2	36,7	37,9	36,6	38,7	37,8	38,8	37,1	38,1	37,0	37,7	34,6	38,0
Con 3 y más perceptores	37,1	40,0	36,8	37,2	36,0	37,3	31,7	33,7	31,5	33,6	32,7	33,7	34,5	38,0	34,2
Sin perceptor de ingreso	0,5	1,3	0,5	0,5	0,7	0,5	0,3	0,0	0,3	0,5	1,1	0,4	0,1	0,4	0,0

1/ Hogar unipersonal es aquel que está constituido por una sola persona.
2/ Hogares nucleares son aquellos conformados por el jefe(a) de hogar y su cónyuge con hijos o sin hijos o sólo jefe(a) con hijos(as).
3/ Hogares extendidos son aquellos hogares nucleares más otros parientes.
4/ Hogares compuestos son aquellos hogares nucleares o extendidos más otros no parientes (excluidos los trabajadores domésticos).
5/ Hogares sin núcleo, son aquellos conformados por jefe(a) sin cónyuge ni hijos, pero pueden haber otras relaciones de parentesco.
6/ Comprende red pública dentro de la vivienda y red pública fuera de la vivienda pero dentro del edificio. En el área rural además incluye pozo séptico.
7/ Se refiere al acceso a las tecnologías de información y comunicaciones.
8/ Incluye gas natural a partir del año 2007.
9/ Incluye GLP y gas natural.
10/ Además del gas (GLP y Natural) usan leña, carbón, electricidad y Kerosene.
11/ Incluye también ramas secas, tusa de maíz, etc.
12/ Son hogares que utilizán Carbón o kerosene o más de un combustible contaminante para cocinar los alimentos.
13/ Comprende a la vivienda propia totalmente pagada, propia por invasión, propia comprándola a plazos.
14/ Comprende a la vivienda cedida por el centro de trabajo, cedida por otro hogar o institución u otra forma de tenencia.
15/ Comprende a las viviendas con piso predominante de parquet o madera pulida, láminas asfálticas, vinilicos o similares, losetas, terrazos o similares.
16/ Comprende a las viviendas con material predominante en las paredes de ladrillo o bloque de cemento, piedra o sillar con cal o cemento.
17/ Viviendas con paredes que predominan material precario: quincha, piedra con barro, estera, otro material.
18/ Viviendas con techo de material precario: madera, caña o estera con torta de barro, estera, paja, hojas de palmera, otro material.

Fuente: Instituto Nacional de Estadística e Informática - Encuesta Nacional de Hogares.

Resto País: Perfil de la pobreza, 2007 - 2017

A. Características de la población

Variables e Indicadores	2007			2008			2009			2010			2011			2012		
	Total	Pobre	No pobre	Total	Pobre	No pobre	Total	Pobre	No pobre	Total	Pobre	No pobre	Total	Pobre	No pobre	Total	Pobre	No pobre
Educación																		
Tasa de matrícula escolar																		
De 3 a 5 años de edad (%)	62,0	53,8	76,2	64,0	55,5	75,2	64,5	53,9	77,1	66,0	58,1	73,5	66,6	57,2	74,4	69,8	61,6	75,4
De 6 a 11 años de edad (%)	94,0	94,0	94,1	93,8	93,1	94,7	94,5	94,7	94,2	94,2	93,8	94,5	93,7	93,7	93,8	93,5	93,2	93,7
De 12 a 16 años de edad (%)	72,4	63,2	84,5	72,0	62,4	81,9	74,5	63,3	85,2	76,5	65,2	85,2	77,6	66,4	85,3	79,7	69,6	85,9
Tasa de asistencia escolar																		
Educación inicial (%) 1/	59,4	51,0	74,0	61,5	52,6	73,0	62,6	51,7	75,5	64,1	56,0	72,0	64,8	55,6	72,5	66,8	57,6	73,1
Educación primaria (%) 2/	93,6	93,3	94,0	93,4	92,5	94,5	94,2	94,2	94,2	93,5	92,8	94,2	93,0	92,6	93,4	92,1	91,3	92,8
Educación secundaria (%) 3/	72,4	63,2	84,5	72,0	62,4	81,9	74,5	63,3	85,2	76,5	65,2	85,2	77,6	66,4	85,3	78,2	67,7	84,6
Nivel de educación alcanzado (%) 4/																		
Primaria 5/	40,0	57,8	25,8	39,0	58,9	26,4	38,7	59,9	26,7	38,2	59,4	27,9	38,0	59,8	29,2	36,7	59,0	28,6
Secundaria	38,8	36,1	41,0	39,1	35,5	41,3	38,7	34,4	41,2	39,0	34,7	41,0	38,8	34,7	40,5	39,1	35,2	40,4
Superior No Universitaria	10,4	4,4	15,2	10,8	4,1	15,1	11,0	4,1	14,9	11,1	4,1	14,4	11,1	3,8	14,0	11,2	3,9	13,8
Superior Universitaria 6/	10,8	1,7	18,0	11,1	1,5	17,2	11,7	1,7	17,3	11,8	1,7	16,7	12,1	1,7	16,3	13,0	1,8	17,1
Promedio de años de estudio (en años)	**8,7**	**6,5**	**10,1**	**8,8**	**6,4**	**10,0**	**8,8**	**6,4**	**9,9**	**8,8**	**6,4**	**9,8**	**8,8**	**6,3**	**9,7**	**8,9**	**6,3**	**9,7**
Distribución % de la población, según años de estudio alcanzado 4/																		
Con menos de 3 años de estudio	24,0	38,4	12,9	23,7	39,6	13,9	23,4	39,7	14,2	23,3	40,2	15,1	23,3	41,3	16,1	22,3	40,5	15,7
Con 4 a 6 años de estudio	25,1	31,5	20,3	24,5	31,8	20,0	24,8	32,7	20,3	24,5	32,0	20,9	24,3	31,7	21,3	24,0	31,4	21,3
Con 7 a 11 años de estudio	29,9	24,6	34,1	30,1	23,7	34,1	29,9	22,5	34,0	30,0	22,5	33,6	30,1	22,3	33,2	30,5	23,1	33,2
Con 12 y más años de estudio	20,9	5,5	32,8	21,7	4,9	32,1	21,9	5,1	31,4	22,2	5,3	30,4	22,3	4,7	29,3	23,1	5,0	29,8
Acceso a la salud																		
Condición de tenencia de seguro de salud	**100,0**	**100,0**	**100,0**	**100,0**	**100,0**	**100,0**	**100,0**	**100,0**	**100,0**	**100,0**	**100,0**	**100,0**	**100,0**	**100,0**	**100,0**	**100,0**	**100,0**	**100,0**
Con seguro de salud (%)	**40,6**	**38,0**	**43,3**	**55,6**	**59,5**	**52,6**	**63,7**	**70,3**	**59,1**	**67,3**	**75,2**	**62,6**	**68,0**	**76,5**	**63,8**	**63,1**	**69,2**	**60,4**
Únicamente SIS	22,0	33,3	10,7	36,3	55,3	21,3	43,5	66,2	27,6	46,8	70,9	32,3	46,5	71,8	33,8	40,1	65,0	28,9
Únicamente EsSalud	16,1	4,2	28,0	16,6	3,8	26,8	17,3	3,6	26,9	17,7	3,8	26,1	18,9	4,1	26,3	20,3	3,9	27,5
Con SIS y EsSalud	0,1	0,1	0,2	0,2	0,1	0,3	0,2	0,2	0,2	0,2	0,2	0,2	0,2	0,0	0,2	0,0	0,0	0,0
Con otros seguros de salud 7/	2,4	0,4	4,5	2,5	0,3	4,3	2,7	0,3	4,4	2,7	0,4	4,1	2,4	0,4	3,4	2,8	0,2	3,9
Sin seguro de salud (%)	**59,4**	**62,0**	**56,7**	44,4	40,5	47,4	36,3	29,7	40,9	**32,7**	**24,8**	**37,4**	**32,0**	**23,5**	**36,2**	**36,9**	**30,8**	**39,6**

Continúa...

Resto País: Perfil de la pobreza, 2007 - 2017

A. Características de la población

Variables e Indicadores	2013			2014			2015			2016			2017		
	Total	Pobre	No pobre	Total	Pobre	No pobre	Total	Pobre	No pobre	Total	Pobre	No pobre	Total	Pobre	No pobre
Educación															
Tasa de matrícula escolar															
De 3 a 5 años de edad (%)	75,2	68,0	80,0	75,5	71,2	78,3	79,8	75,6	82,4	79,5	76,0	81,3	81,3	77,7	83,5
De 6 a 11 años de edad (%)	92,8	92,9	92,7	92,4	92,2	92,6	91,8	92,2	91,6	92,0	92,2	91,8	92,0	92,6	91,7
De 12 a 16 años de edad (%)	80,3	70,4	85,7	81,8	74,5	85,9	82,7	74,5	86,9	82,5	73,9	86,8	83,5	76,1	87,2
Tasa de asistencia escolar															
Educación inicial (%) 1/	73,0	65,3	78,2	74,0	69,7	76,7	78,5	73,9	81,4	78,1	74,8	79,8	79,8	76,4	81,7
Educación primaria (%) 2/	92,5	92,4	92,5	92,1	91,8	92,4	91,6	91,8	91,4	91,6	91,7	91,6	91,2	91,8	90,9
Educación secundaria (%) 3/	79,6	69,7	85,0	81,0	73,7	85,0	82,1	73,7	86,3	82,0	73,3	86,3	82,2	74,4	86,1
Nivel de educación alcanzado (%) 4/															
Primaria 5/	37,3	59,5	29,9	37,6	59,1	30,9	36,8	57,1	30,7	36,6	58,0	30,7	36,5	56,6	30,9
Secundaria	38,6	34,9	39,9	38,9	35,1	40,0	39,9	37,2	40,7	39,5	36,6	40,3	39,4	37,6	39,9
Superior No Universitaria	11,1	3,8	13,5	10,6	3,9	12,8	10,5	3,7	12,5	11,0	3,3	13,1	11,2	3,8	13,3
Superior Universitaria 6/	13,0	1,7	16,8	12,9	1,9	16,4	12,9	2,0	16,1	12,9	2,1	15,9	12,9	2,1	16,0
Promedio de años de estudio (en años)	**8,9**	**6,4**	**9,6**	**8,8**	**6,3**	**9,4**	**8,8**	**6,5**	**9,5**	**8,9**	**6,4**	**9,5**	**9,3**	**7,3**	**9,8**
Distribución % de la población, según años de estudio alcanzado 4/															
Con menos de 3 años de estudio	22,5	39,8	16,7	23,2	40,8	17,7	22,0	38,1	17,2	21,7	38,3	17,2	16,8	29,2	13,3
Con 4 a 6 años de estudio	24,4	32,3	21,8	24,1	31,7	21,8	24,0	31,4	21,8	24,1	33,2	21,6	19,6	27,4	17,5
Con 7 a 11 años de estudio	30,6	23,5	33,0	31,2	22,9	33,8	32,5	25,8	34,6	32,5	24,4	34,7	39,4	37,6	39,9
Con 12 y más años de estudio	22,4	4,4	28,5	21,5	4,7	26,7	21,4	4,7	26,4	21,7	4,2	26,5	24,1	5,9	29,2
Acceso a la salud															
Condición de tenencia de seguro de salud	**100,0**	**100,0**	**100,0**	**100,0**	**100,0**	**100,0**	**100,0**	**100,0**	**100,0**	**100,0**	**100,0**	**100,0**	**100,0**	**100,0**	**100,0**
Con seguro de salud (%)	**66,5**	**74,1**	**63,4**	**69,7**	**77,6**	**66,7**	**74,1**	**81,6**	**71,3**	**76,9**	**83,3**	**74,8**	**77,5**	**84,3**	**75,2**
Únicamente SIS	43,7	69,5	33,1	47,7	73,0	37,9	52,3	77,0	43,3	55,1	79,5	46,8	55,6	80,1	47,2
Únicamente EsSalud	20,0	4,3	26,5	19,8	4,4	25,7	19,5	4,4	25,0	19,6	3,7	25,0	19,7	4,1	25,1
Con SIS y EsSalud	0,0	0,0	0,0	0,0	0,0	0,0	0,0	0,0	0,0	0,0	0,0	0,0	0,0	0,0	0,0
Con otros seguros de salud 7/	2,8	0,3	3,8	2,2	0,2	3,0	2,3	0,2	3,1	2,3	0,2	3,0	2,2	0,1	2,9
Sin seguro de salud (%)	**33,5**	**25,9**	**36,6**	**30,3**	**22,4**	**33,3**	**25,9**	**18,4**	**28,7**	**23,1**	**16,7**	**25,2**	**22,5**	**15,7**	**24,8**

Continúa...

Resto País: Perfil de la pobreza, 2007 - 2017

A. Características de la población

Variables e Indicadores	2007			2008			2009			2010			2011			2012		
	Total	Pobre	No pobre	Total	Pobre	No pobre	Total	Pobre	No pobre	Total	Pobre	No pobre	Total	Pobre	No pobre	Total	Pobre	No pobre
Lugar de consulta																		
Sector Público	23,6	23,1	24,1	25,2	25,4	25,0	25,8	26,0	25,8	25,1	25,6	24,9	22,5	21,9	22,8	22,1	21,1	22,5
Sector Privado	5,4	2,1	8,4	5,8	1,9	8,7	6,2	2,1	8,9	6,0	1,8	8,3	5,6	1,9	7,4	7,0	2,2	9,2
Otros 8/	12,1	8,7	15,3	15,3	10,3	19,0	14,5	9,9	17,7	16,0	10,8	18,9	15,9	10,0	18,8	18,0	12,1	20,6
No buscó atención	59,1	65,9	52,8	54,3	62,3	48,3	53,9	61,9	48,6	53,4	61,8	48,8	48,0	53,2	45,5	46,3	53,7	43,1
Participación en la actividad económica 9/																		
Condición de actividad (%)	**100,0**	**100,0**	**100,0**	**100,0**	**100,0**	**100,0**	**100,0**	**100,0**	**100,0**	**100,0**	**100,0**	**100,0**	**100,0**	**100,0**	**100,0**	**100,0**	**100,0**	**100,0**
PEA	74,5	77,1	72,4	74,4	77,3	72,4	74,8	77,3	73,4	74,5	76,8	73,4	74,1	76,3	73,2	73,4	74,6	73,0
No PEA	25,5	22,9	27,6	25,6	22,7	27,6	25,2	22,7	26,6	25,5	23,2	26,6	25,9	23,7	26,8	26,6	25,4	27,0
Categoría de ocupación (%)	**100,0**	**100,0**	**100,0**	**100,0**	**100,0**	**100,0**	**100,0**	**100,0**	**100,0**	**100,0**	**100,0**	**100,0**	**100,0**	**100,0**	**100,0**	**100,0**	**100,0**	**100,0**
Patrono / empleador	6,0	3,2	8,4	5,7	3,3	7,4	5,7	3,2	7,1	6,0	3,1	7,5	5,5	2,7	6,8	5,4	2,6	6,5
Asalariados 10/	33,7	23,5	42,6	34,5	22,9	42,6	35,1	23,2	42,4	35,6	23,5	42,0	35,3	21,6	41,3	37,4	23,0	42,9
Trabajador independiente	39,6	44,0	35,7	40,0	45,1	36,4	39,5	44,9	36,2	39,6	44,9	36,8	40,5	46,2	38,0	40,1	46,8	37,6
Trabajador familiar no remunerado 11/	18,8	27,2	11,5	18,0	26,9	11,8	17,9	27,2	12,3	17,0	26,9	11,7	16,9	28,3	12,0	15,4	25,6	11,5
Trabajador del hogar	2,0	2,1	1,8	1,9	1,9	1,8	1,8	1,6	2,0	1,8	1,6	2,0	1,7	1,3	1,9	1,7	2,0	1,6
Sector económico (%)	**100,0**	**100,0**	**100,0**	**100,0**	**100,0**	**100,0**	**100,0**	**100,0**	**100,0**	**100,0**	**100,0**	**100,0**	**100,0**	**100,0**	**100,0**	**100,0**	**100,0**	**100,0**
Primario (%) 12/	41,6	62,1	23,7	40,9	64,1	24,7	40,4	66,1	24,6	39,1	65,0	25,6	39,7	66,7	28,0	38,4	65,6	28,0
Secundario (%) 13/	12,1	11,1	12,9	12,3	10,4	13,5	12,4	9,9	13,9	12,9	10,6	14,0	12,7	10,4	13,7	12,6	10,2	13,5
Terciario (%) 14/	46,3	26,8	63,4	46,8	25,4	61,8	47,3	24,0	61,5	48,0	24,4	60,4	47,7	23,0	58,4	49,1	24,1	58,5
Estructura del mercado de Trabajo	**100,0**	**100,0**	**100,0**	**100,0**	**100,0**	**100,0**	**100,0**	**100,0**	**100,0**	**100,0**	**100,0**	**100,0**	**100,0**	**100,0**	**100,0**	**100,0**	**100,0**	**100,0**
Sector Público	8,6	2,8	13,8	8,9	2,7	13,2	9,3	2,9	13,2	9,2	2,9	12,4	9,0	2,4	11,9	9,9	2,5	12,7
Micro Empresa de 2 a 9 trabajadores	20,0	17,9	21,9	19,7	17,6	21,3	19,7	17,3	21,3	20,2	17,4	21,7	19,6	16,7	20,9	19,7	17,5	20,5
Pequeña Empresa de 10 a 49 trabajadores	5,9	4,4	7,1	5,9	4,2	7,1	6,1	4,5	7,1	6,0	4,2	7,0	5,9	3,7	6,8	6,4	4,3	7,2
Mediana y Grande de 50 a más trabajadores	5,4	2,0	8,3	5,9	2,2	8,6	5,8	2,1	8,1	6,3	2,3	8,5	6,4	1,7	8,4	6,7	1,7	8,6
Independientes	39,7	44,0	35,9	40,2	45,2	36,7	39,8	45,0	36,5	39,8	45,1	37,0	40,7	46,3	38,3	40,5	46,9	38,1
Trabajador familiar no remunerado 11/	18,5	26,8	11,1	17,5	26,3	11,4	17,5	26,7	11,9	16,6	26,6	11,4	16,7	27,9	11,8	15,2	25,2	11,3
Trabajador del hogar	2,0	2,1	1,9	1,9	1,9	1,9	1,8	1,6	2,0	1,9	1,6	2,0	1,7	1,3	1,9	1,7	2,0	1,6

Continúa...

Resto País: Perfil de la pobreza, 2007 - 2017

A. Características de la población

Variables e Indicadores	2013			2014			2015			2016			2017		
	Total	Pobre	No pobre	Total	Pobre	No pobre	Total	Pobre	No pobre	Total	Pobre	No pobre	Total	Pobre	No pobre
Lugar de consulta															
Sector Público	26,6	28,5	25,9	21,8	21,9	21,8	26,4	27,8	25,9	26,7	28,2	26,2	25,5	27,4	24,9
Sector Privado	7,4	2,2	9,3	6,1	1,7	7,8	6,1	1,7	7,6	6,2	1,5	7,6	5,9	1,7	7,2
Otros 8/	18,6	13,5	20,5	16,2	10,3	18,5	19,7	13,3	21,8	21,0	14,3	23,1	20,8	14,0	22,9
No buscó atención	48,5	56,3	45,6	44,4	48,1	42,9	48,9	57,6	46,0	47,2	56,4	44,3	48,9	57,4	46,2
Participación en la actividad económica 9/															
Condición de actividad (%)	**100,0**	**100,0**	**100,0**	**100,0**	**100,0**	**100,0**	**100,0**	**100,0**	**100,0**	**100,0**	**100,0**	**100,0**	**100,0**	**100,0**	**100,0**
PEA	73,7	74,4	73,4	73,2	73,1	73,3	72,1	72,6	72,0	72,6	71,6	72,9	72,6	71,9	72,8
No PEA	26,3	25,6	26,6	26,8	26,9	26,7	27,9	27,4	28,0	27,4	28,4	27,1	27,4	28,1	27,2
Categoría de ocupación (%)	**100,0**	**100,0**	**100,0**	**100,0**	**100,0**	**100,0**	**100,0**	**100,0**	**100,0**	**100,0**	**100,0**	**100,0**	**100,0**	**100,0**	**100,0**
Patrono / empleador	5,0	2,3	5,9	4,4	1,9	5,3	3,9	1,4	4,7	4,0	1,5	4,8	3,8	1,2	4,6
Asalariados 10/	37,6	23,5	42,6	37,6	23,7	42,1	37,8	23,9	42,1	37,8	24,2	41,6	37,6	23,0	41,7
Trabajador independiente	40,3	46,7	38,0	41,1	47,1	39,2	41,5	46,8	39,9	42,1	48,2	40,4	43,1	50,2	41,1
Trabajador familiar no remunerado 11/	15,4	26,1	11,8	15,3	26,0	11,9	15,1	26,5	11,6	14,4	25,1	11,4	13,8	24,6	10,8
Trabajador del hogar	1,7	1,4	1,8	1,5	1,3	1,6	1,6	1,3	1,7	1,6	1,1	1,7	1,7	1,0	1,8
Sector económico (%)	**100,0**	**100,0**	**100,0**	**100,0**	**100,0**	**100,0**	**100,0**	**100,0**	**100,0**	**100,0**	**100,0**	**100,0**	**100,0**	**100,0**	**100,0**
Primario (%) 12/	38,2	64,9	28,9	38,8	65,8	30,1	39,9	67,6	31,4	39,5	68,0	31,5	38,8	66,7	30,9
Secundario (%) 13/	13,5	10,9	14,4	12,9	10,3	13,8	12,2	9,7	12,9	12,4	10,9	12,8	12,0	9,6	12,7
Terciario (%) 14/	48,3	24,2	56,7	48,3	23,9	56,1	47,9	22,7	55,7	48,1	21,0	55,6	49,2	23,7	56,4
Estructura del mercado de Trabajo	**100,0**	**100,0**	**100,0**	**100,0**	**100,0**	**100,0**	**100,0**	**100,0**	**100,0**	**100,0**	**100,0**	**100,0**	**100,0**	**100,0**	**100,0**
Sector Público	9,3	2,4	11,7	9,0	2,6	11,0	9,0	2,7	11,0	9,1	2,3	11,0	8,7	2,0	10,5
Micro Empresa de 2 a 9 trabajadores	20,1	17,4	21,0	20,0	17,0	21,0	20,0	17,3	20,9	20,0	18,0	20,5	20,1	16,6	21,1
Pequeña Empresa de 10 a 49 trabajadores	6,1	3,9	6,9	5,9	3,9	6,6	5,8	3,7	6,4	5,8	3,7	6,4	5,6	3,6	6,1
Mediana y Grande de 50 a más trabajadores	6,9	2,2	8,6	7,0	2,3	8,5	6,6	1,7	8,1	6,7	1,8	8,1	6,8	2,3	8,1
Independientes	40,6	46,9	38,4	41,4	47,3	39,5	41,9	47,0	40,3	42,5	48,4	40,8	43,5	50,3	41,6
Trabajador familiar no remunerado 11/	15,3	25,8	11,6	15,1	25,7	11,7	15,0	26,3	11,5	14,3	24,8	11,3	13,7	24,2	10,7
Trabajador del hogar	1,7	1,4	1,8	1,5	1,3	1,6	1,6	1,3	1,7	1,6	1,1	1,8	1,7	1,0	1,9

Continúa...

Resto País: Perfil de la pobreza, 2007 - 2017

A. Características de la población

Variables e Indicadores	2007			2008			2009			2010			2011			2012		
	Total	Pobre	No pobre	Total	Pobre	No pobre	Total	Pobre	No pobre	Total	Pobre	No pobre	Total	Pobre	No pobre	Total	Pobre	No pobre
Tamaño de empresa (%)	**100,0**	**100,0**	**100,0**	**100,0**	**100,0**	**100,0**	**100,0**	**100,0**	**100,0**	**100,0**	**100,0**	**100,0**	**100,0**	**100,0**	**100,0**	**100,0**	**100,0**	**100,0**
De 1 a 5 trabajadores	71,8	80,3	64,4	70,9	80,2	64,3	70,4	79,7	64,7	70,1	78,6	65,6	71,2	82,0	66,6	69,7	82,2	64,9
De 6 a 10 trabajadores	9,1	11,3	7,3	9,0	11,4	7,4	9,0	11,5	7,4	9,1	12,7	7,2	8,1	10,8	6,9	8,0	10,4	7,1
De 11 a 50 trabajadores	5,1	3,7	6,3	5,3	3,6	6,6	5,4	3,8	6,4	5,4	3,5	6,4	5,2	3,1	6,1	5,5	3,1	6,4
De 51 y más trabajadores	13,4	4,6	21,1	14,2	4,7	20,8	14,4	4,8	20,3	14,7	4,9	19,8	14,7	3,9	19,4	15,9	4,1	20,4
No especificado	0,6	0,1	1,0	0,6	0,1	0,9	0,8	0,1	1,2	0,8	0,3	1,1	0,8	0,2	1,1	1,0	0,2	1,3
Condición de acceso a sistema de pensiones 15/	**100,0**	**100,0**	**100,0**	**100,0**	**100,0**	**100,0**	**100,0**	**100,0**	**100,0**	**100,0**	**100,0**	**100,0**	**100,0**	**100,0**	**100,0**	**100,0**	**100,0**	**100,0**
Con acceso a sistema de pensiones (%)	**19,2**	**6,0**	**30,5**	**20,4**	**6,4**	**30,0**	**22,3**	**6,8**	**31,7**	**23,1**	**7,1**	**31,4**	**23,9**	**7,4**	**31,1**	**25,4**	**7,4**	**32,2**
Sistema Privado de Pensiones (AFP)	12,3	4,1	19,3	12,5	3,9	18,3	13,8	4,6	19,4	14,3	4,5	19,3	14,5	4,6	18,8	16,0	5,1	20,1
Sistema Nacional de Pensiones Ley 19990	5,0	1,5	8,0	5,8	2,1	8,3	6,5	1,8	9,4	7,0	2,3	9,5	7,6	2,5	9,9	7,6	2,1	9,7
Sistema Nacional de Pensiones Ley 20530	1,0	0,2	1,7	1,1	0,2	1,8	0,9	0,1	1,4	1,0	0,1	1,4	0,9	0,2	1,2	0,9	0,1	1,2
Cuenta con al menos dos pensiones	0,1	0,0	0,2	0,1	0,0	0,1	0,1	0,0	0,1	0,0	0,0	0,1	0,1	0,0	0,1	0,1	0,0	0,1
Otro	0,8	0,2	1,3	0,9	0,2	1,4	1,0	0,3	1,4	0,8	0,2	1,1	0,8	0,1	1,1	0,8	0,2	1,0
No tiene Sistema de Pensiones (%)	**80,8**	**94,0**	**69,5**	**79,6**	**93,6**	**70,0**	**77,7**	**93,2**	**68,3**	**76,9**	**92,9**	**68,6**	**76,1**	**92,6**	**68,9**	**74,6**	**92,6**	**67,8**

Continúa...

Resto País: Perfil de la pobreza, 2007 - 2017

A. Características de la población

Conclusión.

Variables e Indicadores	2013			2014			2015			2016			2017		
	Total	Pobre	No pobre	Total	Pobre	No pobre	Total	Pobre	No pobre	Total	Pobre	No pobre	Total	Pobre	No pobre
Tamaño de empresa (%)	**100,0**	**100,0**	**100,0**	**100,0**	**100,0**	**100,0**	**100,0**	**100,0**	**100,0**	**100,0**	**100,0**	**100,0**	**100,0**	**100,0**	**100,0**
De 1 a 5 trabajadores	70,5	81,6	66,6	71,3	82,0	67,9	72,3	83,8	68,7	72,4	84,7	69,0	73,3	85,6	69,8
De 6 a 10 trabajadores	7,6	10,3	6,7	7,5	10,0	6,7	6,9	8,7	6,4	6,5	8,2	6,0	6,1	7,3	5,8
De 11 a 50 trabajadores	5,4	3,4	6,2	5,1	3,1	5,8	4,9	2,9	5,5	5,0	3,0	5,6	4,9	2,9	5,5
De 51 y más trabajadores	15,6	4,4	19,5	15,2	4,7	18,5	15,1	4,4	18,3	15,4	4,0	18,6	14,9	4,1	17,9
No especificado	0,8	0,3	1,0	0,9	0,2	1,1	0,8	0,2	1,0	0,7	0,2	0,8	0,8	0,2	1,0
Condición de acceso a sistema de pensiones 15/	**100,0**	**100,0**	**100,0**	**100,0**	**100,0**	**100,0**	**100,0**	**100,0**	**100,0**	**100,0**	**100,0**	**100,0**	**100,0**	**100,0**	**100,0**
Con acceso a sistema de pensiones (%)	**25,5**	**7,5**	**31,7**	**26,1**	**8,1**	**31,9**	**25,8**	**7,9**	**31,3**	**26,7**	**8,4**	**31,7**	**26,9**	**8,6**	**32,0**
Sistema Privado de Pensiones (AFP)	15,9	5,2	19,6	16,1	5,7	19,4	16,0	5,2	19,3	16,6	6,1	19,5	16,8	5,9	19,8
Sistema Nacional de Pensiones Ley 19990	7,9	1,9	10,0	8,5	2,1	10,6	8,3	2,4	10,1	8,6	1,9	10,4	8,5	2,3	10,3
Sistema Nacional de Pensiones Ley 20530	0,8	0,1	1,0	0,7	0,1	0,9	0,7	0,1	0,9	0,7	0,2	0,9	0,6	0,2	0,8
Cuenta con al menos dos pensiones	0,0	0,0	0,1	0,0	0,0	0,0	0,0	0,0	0,0	0,1	0,0	0,1	0,1	0,0	0,1
Otro	0,9	0,3	1,1	0,8	0,1	1,0	0,7	0,1	0,9	0,7	0,1	0,9	0,8	0,2	1,0
No tiene Sistema de Pensiones (%)	**74,5**	**92,5**	**68,3**	**73,9**	**91,9**	**68,1**	**74,2**	**92,1**	**68,7**	**73,3**	**91,6**	**68,3**	**73,1**	**91,4**	**68,0**

Nota: Serie actualizada con estimaciones ajustadas a las proyecciones de población (sin ajuste por grupos de edad).
1/ Se refiere a la asistencia a educación inicial de la población de 3 a 5 años de edad.
2/ Se refiere a la asistencia a algún grado de educación primaria de la población de 6 a 11 años de edad.
3/ Se refiere a la asistencia a algún año de educación secundaria de la población de 12 a 16 años de edad.
4/ Población de 15 y más años de edad.
5/ Incluye a los que tienen inicial o no tienen nivel de educación alguno.
6/ Incluye Post grado.
7/ Comprende seguro privado de salud, seguro de las Fuerzas Armadas y Policiales,seguro universitario, seguro escolar privado, etc.
8/ Incluye Farmacia o botica, su domicilio, casa de huesero, curandero.
9/ Población de 14 y más años de edad.
10/ Comprende empleados y obreros.
11/ Incluye también a los trabajadores no remunerados de otros hogares y a practicantes sin remuneración.
12/ Comprende agricultura, pesca y explotación de minas y cantera.
13/ Comprende manufactura y construcción.
14/ Comprende servicios.
15/ Comprende PEA ocupada o desocupada.
Fuente: Instituto Nacional de Estadística e Informática - Encuesta Nacional de Hogares.

Resto país: Perfil de la pobreza, 2007 - 2017

B. Características de los hogares

Variables e Indicadores	2007			2008			2009			2010			2011			2012		
	Total	Pobre	No pobre	Total	Pobre	No pobre	Total	Pobre	No pobre	Total	Pobre	No pobre	Total	Pobre	No pobre	Total	Pobre	No pobre
Jefatura de hogar																		
Total (%)	**100,0**	**100,0**	**100,0**	**100,0**	**100,0**	**100,0**	**100,0**	**100,0**	**100,0**	**100,0**	**100,0**	**100,0**	**100,0**	**100,0**	**100,0**	**100,0**	**100,0**	**100,0**
Hombre	77,9	80,2	76,1	78,2	80,3	76,9	77,1	79,5	75,7	75,7	79,4	74,0	75,7	78,8	74,5	75,6	78,5	74,5
Mujer	22,1	19,8	23,9	21,8	19,7	23,1	22,9	20,5	24,3	24,3	20,6	26,0	24,3	21,2	25,5	24,4	21,5	25,5
Edad promedio del jefe(a) de hogar (en años)	**49,1**	**48,2**	**49,7**	**49,6**	**49,4**	**49,7**	**50,3**	**50,3**	**50,3**	**51,0**	**51,1**	**50,9**	**51,8**	**51,8**	**51,9**	**52,2**	**52,0**	**52,2**
Composición parental de los hogares																		
Hogares con Jefa mujer (%)	**100,0**	**100,0**	**100,0**	**100,0**	**100,0**	**100,0**	**100,0**	**100,0**	**100,0**	**100,0**	**100,0**	**100,0**	**100,0**	**100,0**	**100,0**	**100,0**	**100,0**	**100,0**
Con hijos u otros parientes	62,3	65,7	60,2	62,0	62,4	61,9	59,9	58,8	60,5	60,1	60,7	59,9	59,2	58,0	59,6	56,9	56,4	57,1
Con cónyuge y con hijos	6,1	6,3	5,9	7,1	7,4	7,0	8,5	7,7	8,8	8,0	6,5	8,6	8,3	7,4	8,6	8,0	7,8	8,1
Con cónyuge y sin hijos	1,1	1,0	1,2	1,3	0,9	1,4	1,7	1,7	1,7	1,6	1,5	1,6	2,0	1,8	2,1	2,0	2,1	2,0
Sin cónyuge ni hijos	30,5	27,0	32,7	29,6	29,3	29,7	29,9	31,8	29,0	30,3	31,3	29,9	30,5	32,8	29,7	33,0	33,7	32,9
Hogares con Jefe hombre (%)	**100,0**	**100,0**	**100,0**	**100,0**	**100,0**	**100,0**	**100,0**	**100,0**	**100,0**	**100,0**	**100,0**	**100,0**	**100,0**	**100,0**	**100,0**	**100,0**	**100,0**	**100,0**
Con hijos u otros parientes	3,8	2,8	4,6	4,2	3,0	5,0	3,9	2,8	4,5	3,9	2,6	4,5	4,3	2,6	5,0	4,2	2,9	4,7
Con cónyuge y con hijos	74,9	82,2	69,1	73,8	81,6	68,9	74,7	80,8	71,2	74,4	80,7	71,2	72,6	79,4	69,7	71,4	78,2	68,9
Con cónyuge y sin hijos	10,3	9,7	10,8	11,0	10,2	11,5	11,3	11,1	11,5	12,3	11,3	12,8	13,2	12,7	13,4	13,4	12,9	13,6
Sin cónyuge ni hijos	11,0	5,3	15,5	10,9	5,2	14,6	10,1	5,3	12,9	9,4	5,3	11,5	10,0	5,3	11,9	11,0	6,0	12,9
Estructura demográfica de los hogares																		
Total (%)	**100,0**	**100,0**	**100,0**	**100,0**	**100,0**	**100,0**	**100,0**	**100,0**	**100,0**	**100,0**	**100,0**	**100,0**	**100,0**	**100,0**	**100,0**	**100,0**	**100,0**	**100,0**
Con miembros menores de 18 años de edad	**69,6**	**81,0**	**60,9**	**68,7**	**79,6**	**62,0**	**68,0**	**78,0**	**62,4**	**66,5**	**77,1**	**61,6**	**64,6**	**75,7**	**60,3**	**62,3**	**74,5**	**58,0**
Con al menos un(a) niño(a) menor de 12 años	29,5	32,7	27,1	27,9	29,3	27,0	27,3	28,6	26,6	26,8	28,0	26,2	25,6	26,2	25,3	24,6	26,4	24,0
Con al menos un(a) adolescente de 12 a 17 años	13,1	10,0	15,5	14,2	11,6	15,9	14,8	11,5	16,6	14,9	11,0	16,7	14,8	11,4	16,2	14,5	10,7	15,9
Con al menos un(a) niño(a) y al menos un(a) adolescente	26,9	38,3	18,3	26,6	38,8	19,2	25,9	37,9	19,2	24,9	38,1	18,8	24,3	38,1	18,9	23,2	37,4	18,1
Sin ningún miembro menor de 18 años de edad	**30,4**	**19,0**	**39,1**	**31,3**	**20,4**	**38,0**	**32,0**	**22,0**	**37,6**	**33,5**	**22,9**	**38,4**	**35,4**	**24,3**	**39,7**	**37,7**	**25,5**	**42,0**
Promedio de miembros del hogar (Nº de personas)	**4,2**	**4,8**	**3,7**	**4,1**	**4,8**	**3,7**	**4,1**	**4,7**	**3,8**	**4,0**	**4,8**	**3,7**	**4,0**	**4,7**	**3,7**	**3,9**	**4,6**	**3,6**

Continúa...

Resto país: Perfil de la pobreza, 2007 - 2017

B. Características de los hogares

Variables e Indicadores	2013			2014			2015			2016			2017		
	Total	Pobre	No pobre	Total	Pobre	No pobre	Total	Pobre	No pobre	Total	Pobre	No pobre	Total	Pobre	No pobre
Jefatura de hogar															
Total (%)	**100,0**	**100,0**	**100,0**	**100,0**	**100,0**	**100,0**	**100,0**	**100,0**	**100,0**	**100,0**	**100,0**	**100,0**	**100,0**	**100,0**	**100,0**
Hombre	75,3	79,2	74,1	73,9	78,4	72,6	73,8	77,8	72,7	73,7	79,2	72,2	72,5	78,7	70,9
Mujer	24,7	20,8	25,9	26,1	21,6	27,4	26,2	22,2	27,3	26,3	20,8	27,8	27,5	21,3	29,1
Edad promedio del jefe(a) de hogar (en años)	**52,4**	**52,8**	**52,3**	**52,8**	**52,6**	**52,9**	**51,7**	**50,9**	**51,9**	**52,1**	**51,3**	**52,3**	**52,5**	**51,1**	**52,9**
Composición parental de los hogares															
Hogares con Jefa mujer (%)	**100,0**	**100,0**	**100,0**	**100,0**	**100,0**	**100,0**	**100,0**	**100,0**	**100,0**	**100,0**	**100,0**	**100,0**	**100,0**	**100,0**	**100,0**
Con hijos u otros parientes	58,9	60,5	58,5	55,4	57,7	54,9	53,6	57,6	52,7	53,9	56,4	53,4	52,1	54,8	51,5
Con cónyuge y con hijos	9,1	6,8	9,7	9,9	9,2	10,1	11,5	13,5	11,0	11,9	12,4	11,8	12,4	13,5	12,1
Con cónyuge y sin hijos	2,1	1,4	2,3	2,5	2,0	2,6	2,5	2,6	2,5	2,8	2,7	2,8	2,7	2,0	2,9
Sin cónyuge ni hijos	29,9	31,3	29,5	32,1	31,1	32,4	32,4	26,3	33,8	31,4	28,5	32,0	32,9	29,6	33,5
Hogares con Jefe hombre (%)	**100,0**	**100,0**	**100,0**	**100,0**	**100,0**	**100,0**	**100,0**	**100,0**	**100,0**	**100,0**	**100,0**	**100,0**	**100,0**	**100,0**	**100,0**
Con hijos u otros parientes	4,2	3,3	4,5	4,2	2,6	4,7	3,7	2,3	4,1	3,8	2,2	4,3	4,0	2,0	4,6
Con cónyuge y con hijos	72,4	78,6	70,3	71,0	79,4	68,3	71,3	79,7	68,7	69,8	79,1	67,1	67,9	78,1	64,8
Con cónyuge y sin hijos	13,2	13,2	13,2	14,6	13,9	14,8	14,8	13,9	15,1	15,9	14,7	16,3	16,7	15,9	17,0
Sin cónyuge ni hijos	10,1	4,9	11,9	10,2	4,1	12,2	10,2	4,1	12,1	10,5	4,0	12,3	11,4	4,0	13,6
Estructura demográfica de los hogares															
Total (%)	**100,0**	**100,0**	**100,0**	**100,0**	**100,0**	**100,0**	**100,0**	**100,0**	**100,0**	**100,0**	**100,0**	**100,0**	**100,0**	**100,0**	**100,0**
Con miembros menores de 18 años de edad	**61,9**	**73,8**	**58,1**	**60,8**	**74,5**	**56,7**	**61,1**	**75,3**	**57,0**	**60,3**	**74,7**	**56,6**	**58,2**	**73,6**	**54,1**
Con al menos un(a) niño(a) menor de 12 años	24,7	25,6	24,5	24,7	26,4	24,2	26,8	30,0	25,8	26,4	28,6	25,8	25,5	29,6	24,5
Con al menos un(a) adolescente de 12 a 17 años	14,0	11,0	14,9	14,0	11,0	14,9	12,6	9,9	13,4	12,4	10,4	12,9	12,6	9,7	13,4
Con al menos un(a) niño(a) y al menos un(a) adolescente	23,2	37,2	18,7	22,1	37,2	17,7	21,7	35,5	17,8	21,5	35,7	17,8	20,0	34,3	16,3
Sin ningún miembro menor de 18 años de edad	**38,1**	**26,2**	**41,9**	**39,2**	**25,5**	**43,3**	**38,9**	**24,7**	**43,0**	**39,7**	**25,3**	**43,4**	**41,8**	**26,4**	**45,9**
Promedio de miembros del hogar (Nº de personas)	**3,9**	**4,6**	**3,6**	**3,8**	**4,6**	**3,5**	**3,7**	**4,5**	**3,5**	**3,7**	**4,5**	**3,5**	**3,6**	**4,4**	**3,4**

Continúa...

Resto país: Perfil de la pobreza, 2007 - 2017

B. Características de los hogares

Variables e Indicadores	2007			2008			2009			2010			2011			2012		
	Total	Pobre	No pobre	Total	Pobre	No pobre	Total	Pobre	No pobre	Total	Pobre	No pobre	Total	Pobre	No pobre	Total	Pobre	No pobre
Tipos de hogar																		
Total (%)	**100,0**	**100,0**	**100,0**	**100,0**	**100,0**	**100,0**	**100,0**	**100,0**	**100,0**	**100,0**	**100,0**	**100,0**	**100,0**	**100,0**	**100,0**	**100,0**	**100,0**	**100,0**
Unipersonal 1/	11,2	6,5	14,8	10,7	6,7	13,2	10,8	7,3	12,7	10,7	7,0	12,4	11,1	7,8	12,4	12,4	8,2	13,8
Nuclear 2/	60,8	63,5	58,8	60,8	62,0	60,0	61,0	62,1	60,3	61,6	62,0	61,4	61,0	60,4	61,2	60,4	60,6	60,3
Extendido 3/	19,9	23,2	17,5	21,0	24,7	18,7	21,5	24,7	19,8	21,1	24,5	19,5	21,5	25,8	19,8	20,9	24,9	19,5
Compuesto 4/	4,0	3,7	4,2	3,3	3,3	3,3	2,9	2,5	3,1	2,9	2,9	2,8	2,6	2,6	2,6	2,3	2,6	2,3
Sin núcleo 5/	4,1	3,1	4,8	4,3	3,2	4,9	3,8	3,4	4,1	3,8	3,7	3,9	3,9	3,4	4,1	4,0	3,7	4,1
Acceso del hogar a servicios básicos																		
Hogares con agua por red pública (%)	65,5	48,0	78,7	65,8	47,3	77,0	67,5	47,7	78,4	69,9	49,9	79,2	70,2	48,8	78,5	77,8	61,3	83,6
Hogares con red pública de alcantarillado (%) 6/	47,4	22,6	66,3	49,2	21,6	65,9	51,1	21,9	67,3	53,7	24,0	67,4	54,6	24,6	66,3	56,5	25,5	67,5
Hogares con energía eléctrica por red pública (%)	74,8	57,6	87,9	78,2	59,4	89,5	80,6	61,3	91,3	83,1	65,0	91,4	85,3	68,3	92,0	87,3	70,9	93,1
Acceso a las TICs 7/																		
Hogares con computadora (%)	10,7	0,7	18,3	13,1	0,6	20,6	15,4	1,4	23,2	18,3	1,7	26,0	19,9	2,0	26,9	22,9	2,6	30,1
Hogares con teléfono por línea (%)	19,0	3,3	31,0	19,5	3,0	29,5	19,9	3,1	29,3	19,6	3,6	27,0	18,4	2,4	24,6	18,3	3,1	23,7
Hogares con internet (%)	3,1	0,1	5,3	4,2	0,0	6,7	5,4	0,1	8,4	7,3	0,3	10,6	9,2	0,4	12,6	12,0	0,6	16,1
Combustible que utilizan los hogares para cocinar los alimentos 8/																		
Solo gas 9/	28,0	7,3	43,8	29,3	6,5	43,0	31,6	7,1	45,2	32,5	7,2	44,2	32,2	7,6	41,8	33,8	8,9	42,6
Gas y otro combustible 10/	19,0	12,2	24,2	21,3	13,7	25,8	22,3	15,0	26,4	25,7	17,8	29,4	27,4	17,2	31,4	28,1	18,6	31,4
Solo leña 11/	35,0	59,0	16,8	33,8	60,2	17,8	31,4	59,1	16,1	28,4	56,7	15,2	26,6	54,9	15,6	23,9	50,9	14,3
Otro 12/	13,6	19,5	9,1	11,9	17,6	8,5	11,1	17,2	7,8	10,2	16,7	7,2	10,9	18,9	7,8	11,3	20,4	8,1
Condición de tenencia de la vivienda																		
Total (%)																		
Alquilada	8,2	4,9	10,7	7,9	3,7	10,4	8,2	3,7	10,7	7,8	2,8	10,1	6,7	3,2	8,1	6,8	3,2	8,1
Propia 13/	75,0	79,2	71,7	75,6	80,9	72,4	75,3	81,2	72,1	76,4	82,5	73,6	77,7	83,7	75,4	78,0	82,4	76,4
Otra forma 14/	16,8	15,9	17,6	16,5	15,3	17,2	16,5	15,2	17,2	15,8	14,7	16,4	15,5	13,2	16,5	15,2	14,4	15,5

Continúa...

Resto país: Perfil de la pobreza, 2007 - 2017

B. Características de los hogares

Variables e Indicadores	2013			2014			2015			2016			2017		
	Total	Pobre	No pobre	Total	Pobre	No pobre	Total	Pobre	No pobre	Total	Pobre	No pobre	Total	Pobre	No pobre
Tipos de hogar															
Total (%)	**100,0**	**100,0**	**100,0**	**100,0**	**100,0**	**100,0**	**100,0**	**100,0**	**100,0**	**100,0**	**100,0**	**100,0**	**100,0**	**100,0**	**100,0**
Unipersonal 1/	12,0	7,5	13,4	12,4	7,1	14,0	12,6	6,5	14,3	12,7	6,4	14,3	13,7	7,1	15,5
Nuclear 2/	61,6	62,1	61,4	62,2	63,2	61,9	63,8	67,5	62,8	64,2	67,4	63,4	63,5	67,6	62,4
Extendido 3/	20,9	25,4	19,5	20,1	25,2	18,6	18,5	21,9	17,5	18,4	22,2	17,4	18,0	21,6	17,0
Compuesto 4/	2,1	2,0	2,1	1,8	1,7	1,8	1,7	1,6	1,7	1,4	1,4	1,4	1,2	1,3	1,2
Sin núcleo 5/	3,4	3,0	3,6	3,5	2,8	3,7	3,4	2,5	3,7	3,3	2,7	3,5	3,6	2,4	3,9
Acceso del hogar a servicios básicos															
Hogares con agua por red pública (%)	78,5	63,5	83,3	81,9	71,1	85,1	81,8	68,9	85,6	84,6	73,9	87,4	85,0	74,4	87,8
Hogares con red pública de alcantarillado (%) 6/	56,5	28,3	65,5	56,6	30,4	64,4	58,0	31,9	65,5	58,8	31,2	66,1	60,4	34,6	67,3
Hogares con energía eléctrica por red pública (%)	88,8	76,2	92,8	89,9	78,1	93,4	91,2	81,4	94,0	91,7	81,6	94,3	92,7	84,1	95,0
Acceso a las TICs 7/															
Hogares con computadora (%)	25,2	3,1	32,4	24,9	3,3	31,3	24,8	3,5	30,9	25,5	3,2	31,3	25,0	3,7	30,7
Hogares con teléfono por línea (%)	17,2	3,3	21,6	15,4	2,4	19,2	13,5	2,1	16,7	12,4	1,6	15,2	11,1	1,0	13,8
Hogares con internet (%)	13,2	0,9	17,2	14,0	1,0	17,9	14,3	1,1	18,1	16,3	1,2	20,3	17,5	1,7	21,7
Combustible que utilizan los hogares para cocinar los alimentos 8/															
Solo gas 9/	32,7	7,8	40,6	33,4	9,1	40,7	35,2	10,9	42,2	35,7	9,8	42,5	37,8	12,6	44,5
Gas y otro combustible 10/	32,2	25,6	34,4	36,2	34,8	36,6	39,0	40,2	38,6	41,3	45,8	40,1	40,5	45,5	39,1
Solo leña 11/	20,3	42,2	13,2	18,0	37,5	12,2	15,1	32,0	10,2	13,7	30,8	9,2	12,7	28,2	8,6
Otro 12/	12,1	22,8	8,7	9,8	17,7	7,4	8,4	15,9	6,3	7,3	12,7	5,9	6,8	12,8	5,2
Condición de tenencia de la vivienda															
Total (%)	**100,0**	**100,0**	**100,0**	**100,0**	**100,0**	**100,0**	**100,0**	**100,0**	**100,0**	**100,0**	**100,0**	**100,0**	**100,0**	**100,0**	**100,0**
Alquilada	6,5	3,4	7,5	6,8	3,0	7,9	6,6	3,6	7,4	6,6	3,9	7,3	6,7	4,4	7,3
Propia 13/	79,0	83,6	77,5	79,1	83,5	77,7	78,6	83,1	77,3	78,4	81,8	77,5	78,0	80,4	77,3
Otra forma 14/	14,5	13,0	14,9	14,2	13,5	14,4	14,9	13,3	15,3	15,0	14,3	15,2	15,4	15,2	15,4

Continúa...

Resto país: Perfil de la pobreza, 2007 - 2017

B. Características de los hogares

Variables e Indicadores	2007			2008			2009			2010			2011			2012		
	Total	Pobre	No pobre	Total	Pobre	No pobre	Total	Pobre	No pobre	Total	Pobre	No pobre	Total	Pobre	No pobre	Total	Pobre	No pobre
Infraestructura física de la vivienda																		
Viviendas con piso de material noble (%) 15/	7,2	0,3	12,4	7,9	0,3	12,5	8,6	0,2	13,3	9,3	0,5	13,4	9,1	0,6	12,4	9,7	0,5	12,9
Viviendas con piso de madera (entablados) y otros (%)	8,6	8,4	8,8	8,5	8,4	8,5	8,3	8,3	8,3	8,4	8,3	8,4	8,2	7,7	8,4	8,3	8,3	8,3
Viviendas con piso de cemento (%)	37,3	18,2	51,9	38,2	16,6	51,4	39,2	17,0	51,7	40,0	16,9	50,8	40,6	16,8	50,0	42,0	18,7	50,3
Viviendas con piso de tierra (%)	46,9	73,1	26,9	45,4	74,6	27,6	43,8	74,4	26,7	42,3	74,3	27,4	42,1	74,9	29,2	40,0	72,5	28,5
Viviendas con paredes de material noble (%) 16/	34,7	13,0	51,3	35,6	11,4	50,4	36,4	11,8	50,2	37,6	11,9	49,6	37,0	11,0	47,3	38,4	11,6	47,9
Viviendas con paredes de adobe/tapia (%)	48,9	65,5	36,3	48,0	67,4	36,1	48,0	67,0	37,4	47,5	68,2	37,8	47,5	69,1	38,9	46,7	68,6	39,0
Viviendas con paredes de madera (%)	6,4	7,5	5,5	6,5	7,4	5,9	6,8	8,2	6,1	6,9	7,9	6,4	7,3	8,1	7,0	7,2	7,9	6,9
Viviendas con paredes de material precario (%) 17/	10,0	14,0	6,9	9,9	13,7	7,6	8,7	13,0	6,3	8,1	12,0	6,3	8,2	11,8	6,8	7,7	12,0	6,2
Viviendas con techo de concreto (%)	23,4	6,4	36,4	24,5	5,2	36,3	24,6	5,3	35,5	25,5	5,3	34,9	25,0	5,2	32,9	25,8	5,6	33,0
Viviendas con techo de teja, calamina (%)	57,9	70,2	48,6	57,7	71,1	49,5	58,6	72,1	50,9	58,9	72,8	52,4	60,1	74,2	54,5	60,1	75,1	54,7
Viviendas con techo de material precario (%) 18/	18,7	23,4	15,0	17,8	23,7	14,2	16,8	22,6	13,6	15,6	21,9	12,7	14,9	20,6	12,7	14,1	19,2	12,3
Número de perceptores de ingresos (%)	**100,0**	**100,0**	**100,0**	**100,0**	**100,0**	**100,0**	**100,0**	**100,0**	**100,0**	**100,0**	**100,0**	**100,0**	**100,0**	**100,0**	**100,0**	**100,0**	**100,0**	**100,0**
Con 1 perceptor	37,4	40,8	34,9	32,1	33,5	31,3	31,2	34,0	29,7	29,5	31,1	28,7	28,5	32,3	27,4	30,1	32,9	29,1
Con 2 perceptores	36,2	35,8	36,6	38,1	40,0	36,9	37,5	39,1	36,7	37,4	38,9	36,7	36,9	38,1	36,6	37,6	38,6	37,3
Con 3 y más perceptores	25,9	22,7	28,3	29,4	26,0	31,4	30,8	26,4	33,2	32,7	29,6	34,2	34,1	29,0	35,6	32,0	28,2	33,4
Sin perceptor de ingreso	0,5	0,7	0,3	0,4	0,5	0,4	0,4	0,6	0,4	0,4	0,4	0,4	0,4	0,6	0,4	0,3	0,3	0,2

Continúa...

Resto país: Perfil de la pobreza, 2007 - 2017

B. Características de los hogares

Conclusión.

Variables e Indicadores	2013			2014			2015			2016			2017		
	Total	Pobre	No pobre	Total	Pobre	No pobre	Total	Pobre	No pobre	Total	Pobre	No pobre	Total	Pobre	No pobre
Infraestructura física de la vivienda															
Viviendas con piso de material noble (%) 15/	9,2	0,5	12,1	9,3	0,6	11,9	9,6	0,6	12,2	10,2	0,5	12,8	10,7	0,9	13,3
Viviendas con piso de madera (entablados) y otros (%)	8,0	8,3	7,8	8,1	8,1	8,2	8,2	8,2	8,1	8,4	9,7	8,0	8,5	8,8	8,4
Viviendas con piso de cemento (%)	42,2	17,7	50,1	42,2	17,7	49,6	42,1	19,2	48,8	43,0	19,8	49,1	43,6	23,2	49,0
Viviendas con piso de tierra (%)	40,7	73,5	30,0	40,3	73,6	30,4	40,1	72,0	30,8	38,4	70,0	30,1	37,2	67,1	29,2
Viviendas con paredes de material noble (%) 16/	38,7	13,2	47,0	38,2	12,3	46,0	38,3	13,1	45,6	38,9	12,1	45,9	40,5	15,6	47,1
Viviendas con paredes de adobe/tapia (%)	46,4	67,9	39,4	46,8	68,8	40,2	46,6	68,4	40,4	46,4	69,3	40,4	45,3	65,6	39,8
Viviendas con paredes de madera (%)	7,7	8,7	7,4	7,7	8,7	7,4	8,0	8,6	7,9	8,3	9,2	8,0	8,0	9,4	7,6
Viviendas con paredes de material precario (%) 17/	7,2	10,2	6,2	7,3	10,2	6,4	7,0	9,9	6,1	6,5	9,5	5,7	6,3	9,4	5,4
Viviendas con techo de concreto (%)	25,2	5,3	31,7	25,2	5,7	31,0	25,0	5,3	30,7	25,2	5,4	30,4	26,7	7,7	31,7
Viviendas con techo de teja, calamina (%)	62,3	79,6	56,7	62,8	80,3	57,6	63,9	80,9	59,0	64,4	82,4	59,7	63,8	81,0	59,2
Viviendas con techo de material precario (%) 18/	12,5	15,1	11,6	12,0	14,0	11,4	11,1	13,8	10,3	10,4	12,2	9,9	9,6	11,3	9,1
Número de perceptores de ingresos (%)	**100,0**	**100,0**	**100,0**	**100,0**	**100,0**	**100,0**	**100,0**	**100,0**	**100,0**	**100,0**	**100,0**	**100,0**	**100,0**	**100,0**	**100,0**
Con 1 perceptor	29,1	29,7	29,0	29,6	28,2	30,0	30,1	27,3	31,0	30,0	26,4	30,9	31,0	28,5	31,7
Con 2 perceptores	38,2	40,6	37,5	38,4	42,2	37,3	41,4	46,5	39,9	41,1	47,0	39,6	41,2	46,5	39,8
Con 3 y más perceptores	32,2	29,3	33,2	31,7	29,4	32,4	28,2	25,9	28,9	28,6	26,4	29,2	27,6	24,7	28,3
Sin perceptor de ingreso	0,4	0,5	0,4	0,3	0,2	0,3	0,3	0,3	0,2	0,2	0,1	0,3	0,2	0,2	0,2

1/ Hogar unipersonal es aquel que está constituido por una sola persona.
2/ Hogares nucleares son aquellos conformados por el jefe(a) de hogar y su cónyuge con hijos o sin hijos o sólo jefe(a) con hijos(as).
3/ Hogares extendidos son aquellos hogares nucleares más otros parientes.
4/ Hogares compuestos son aquellos hogares nucleares o extendidos más otros no parientes (excluidos los trabajadores domésticos).
5/ Hogares sin núcleo, son aquellos conformados por jefe(a) sin cónyuge ni hijos, pero pueden haber otras relaciones de parentesco.
6/ Comprende red pública dentro de la vivienda y red pública fuera de la vivienda pero dentro del edificio. En el área rural además incluye pozo séptico.
7/ Se refiere al acceso a las tecnologías de información y comunicaciones.
8/ Incluye gas natural a partir del año 2007.
9/ Incluye GLP y gas natural.
10/ Además del gas (GLP y Natural) usan leña, carbón, electricidad y Kerosene.
11/ Incluye también ramas secas, tusa de maíz, etc.
12/ Son hogares que utilizán Carbón o kerosene o más de un combustible contaminante para cocinar los alimentos.
13/ Comprende a la vivienda propia totalmente pagada, propia por invasión, propia comprándola a plazos.
14/ Comprende a la vivienda cedida por el centro de trabajo, cedida por otro hogar o institución u otra forma de tenencia.
15/ Comprende a las viviendas con piso predominante de parquet o madera pulida, láminas asfálticas, vinilicos o similares, losetas, terrazos o similares.
16/ Comprende a las viviendas con material predominante en las paredes de ladrillo o bloque de cemento, piedra o sillar con cal o cemento.
17/ Viviendas con paredes que predominan material precario: quincha, piedra con barro, estera, otro material.
18/ Viviendas con techo de material precario: madera, caña o estera con torta de barro, estera, paja, hojas de palmera, otro material.

Fuente: Instituto Nacional de Estadística e Informática - Encuesta Nacional de Hogares.

ANEXO

2

Niveles de Confianza de los Indicadores

Nacional: Niveles de confianza de los indicadores, según condición de pobreza, 2017

A. Características de la población

Educación				
Variables e Indicadores	Estimación	Intervalo de confianza al 95%		C.V (%)
		Inferior	Superior	
Tasa de matrícula escolar				
De 3 a 5 años de edad (%)	**82,6**	**81,2**	**84,0**	**0,9**
Pobre	77,1	74,4	79,6	1,7
No pobre	85,3	83,6	86,9	1,0
De 6 a 11 años de edad (%)	**92,1**	**91,4**	**92,7**	**0,4**
Pobre	92,1	90,9	93,1	0,6
No pobre	92,1	91,2	92,9	0,5
De 12 a 16 años de edad (%)	**84,8**	**83,8**	**85,7**	**0,6**
Pobre	77,9	75,8	79,8	1,3
No pobre	87,6	86,5	88,7	0,6
Tasa de asistencia escolar				
Educación inicial (%) 1/	**81,4**	**79,9**	**82,8**	**0,9**
Pobre	76,0	73,2	78,5	1,8
No pobre	84,0	82,2	85,7	1,0
Educación primaria (%) 2/	**91,4**	**90,6**	**92,1**	**0,4**
Pobre	91,2	89,9	92,4	0,7
No pobre	91,5	90,6	92,4	0,5
Educación secundaria (%) 3/	**83,8**	**82,8**	**84,8**	**0,6**
Pobre	76,5	74,3	78,5	1,4
No pobre	86,8	85,6	87,9	0,7
Nivel de educación alcanzado (%) 4/				
Primaria 5/	**28,7**	**28,2**	**29,3**	**1,0**
Pobre	50,1	48,7	51,6	1,5
No pobre	24,0	23,4	24,5	1,2

Participación en la actividad económica 7/				
Variables e Indicadores	Estimación	Intervalo de confianza al 95%		C.V (%)
		Inferior	Superior	
Condición de actividad (%)				
PEA	**71,3**	**70,8**	**71,7**	**0,3**
Pobre	70,5	69,5	71,4	0,7
No pobre	71,5	71,0	71,9	0,4
No PEA	**28,7**	**28,3**	**29,2**	**0,8**
Pobre	29,5	28,6	30,5	1,6
No pobre	28,5	28,1	29,0	0,9
Categoría de ocupación (%)				
Asalariados 8/	**44,2**	**43,6**	**44,9**	**0,8**
Pobre	28,4	26,9	29,9	2,6
No pobre	47,8	47,1	48,5	0,7
Trabajador independiente	**38,8**	**38,2**	**39,4**	**0,7**
Pobre	47,4	46,2	48,6	1,2
No pobre	36,9	36,3	37,5	0,8
Trabajador familiar no remunerado 9/	**10,6**	**10,3**	**11,0**	**1,8**
Pobre	21,2	20,1	22,3	2,7
No pobre	8,3	7,9	8,6	2,1
Sector económico (%)				
Primario (%) 10/	**27,1**	**26,4**	**27,9**	**1,3**
Pobre	55,3	53,2	57,4	1,9
No pobre	20,8	20,2	21,5	1,6
Secundario (%) 11/	**14,4**	**13,9**	**14,9**	**1,8**
Pobre	12,3	11,4	13,4	4,1
No pobre	14,9	14,4	15,5	1,9

Acceso a la salud				
Variables e Indicadores	Estimación	Intervalo de confianza al 95%		C.V (%)
		Inferior	Superior	
Con seguro de salud (%)	**76,4**	**75,8**	**77,0**	**0,4**
Pobre	82,3	81,2	83,4	0,7
No pobre	74,8	74,1	75,4	0,4
Únicamente SIS	**46,8**	**46,0**	**47,7**	**0,9**
Pobre	74,7	73,2	76,1	1,0
No pobre	39,1	38,3	40,0	1,1
Únicamente EsSalud	**24,6**	**23,9**	**25,3**	**1,4**
Pobre	7,4	6,5	8,4	6,7
No pobre	29,4	28,6	30,2	1,3
Lugar de consulta				
Sector Público	**25,2**	**24,6**	**25,8**	**1,2**
Pobre	26,9	25,8	28,1	2,2
No pobre	24,8	24,2	25,4	1,3
Sector Privado	**8,3**	**8,0**	**8,7**	**2,3**
Pobre	2,2	1,9	2,6	8,4
No pobre	9,9	9,5	10,4	2,3
Otros 14/	**22,3**	**21,6**	**23,0**	**1,6**
Pobre	16,3	15,2	17,6	3,8
No pobre	23,8	23,1	24,6	1,6
No buscó atención	**45,5**	**44,7**	**46,3**	**0,9**
Pobre	55,1	53,6	56,5	1,3
No pobre	43,0	42,2	43,9	1,0

Continúa...

Nacional: Niveles de confianza de los indicadores, según condición de pobreza, 2017

A. Características de la población

Conclusión.

Educación					Participación en la actividad económica 7/				
Variables e Indicadores	Estimación	Intervalo de confianza al 95%		C.V (%)	Variables e Indicadores	Estimación	Intervalo de confianza al 95%		C.V (%)
		Inferior	Superior				Inferior	Superior	
Secundaria	**42,2**	**41,6**	**42,8**	**0,8**	**Terciario (%) 12/**	**58,4**	**57,7**	**59,2**	**0,6**
Pobre	42,4	41,1	43,7	1,6	Pobre	32,4	30,6	34,2	2,9
No pobre	42,1	41,5	42,8	0,8	No pobre	64,3	63,5	65,0	0,6
					Condición de acceso a sistema de pensiones 13/				
Superior no universitaria	**12,7**	**12,4**	**13,1**	**1,4**	**Con acceso a sistema de pensiones (%)**	**34,3**	**33,5**	**35,0**	**1,1**
Pobre	4,8	4,3	5,4	5,9	Pobre	12,3	11,2	13,4	4,7
No pobre	14,5	14,1	14,9	1,4	No pobre	39,2	38,4	40,0	1,1
Superior universitaria 6/	**16,3**	**15,7**	**16,9**	**1,9**	**Sistema Privado de Pensiones (AFP)**	**22,1**	**21,5**	**22,7**	**1,4**
Pobre	2,6	2,2	3,1	8,1	Pobre	8,5	7,6	9,5	5,7
No pobre	19,4	18,7	20,1	1,8	No pobre	25,2	24,5	25,8	1,4
Promedio de años de estudio (en años) 4/	**10,0**	**9,9**	**10,0**	**0,3**	**Sistema Nacional de Pensiones Ley 19990**	**10,3**	**9,8**	**10,7**	**2,1**
Pobre	7,8	7,7	7,9	0,7	Pobre	3,3	2,8	3,8	7,8
No pobre	10,4	10,4	10,5	0,3	No pobre	11,8	11,3	12,3	2,1

1/ Se refiere a la asistencia a educación inicial de la población de 3 a 5 años de edad.
2/ Se refiere a la asistencia a algún grado de educación primaria de la población de 6 a 11 años de edad.
3/ Se refiere a la asistencia a algún año de educación secundaria de la población de 12 a 16 años de edad.
4/ Población de 15 y más años de edad.
5/ Incluye a los que tienen inicial o no tienen nivel de educación alguno.
6/ Incluye post grado.
7/ Población de 14 y más años de edad.
8/ Comprende empleados y obreros.
9/ Incluye también a los trabajadores no remunerados de otros hogares y a practicantes sin remuneración.
10/ Comprende agricultura, pesca y explotación de minas y cantera.
11/ Comprende manufactura y construcción.
12/ Comprende servicios.
13/ Comprende PEA ocupada o desocupada.
14/ Incluye Farmacia o botica, su domicilio, casa de huesero, curandero.
Fuente: Instituto Nacional de Estadística e Informática-Encuesta Nacional de Hogares.

Nacional: Niveles de confianza de los indicadores, según condición de pobreza, 2017

B. Características de los hogares

Características de los miembros					Acceso, Equipamiento y condición de tenencia					Infraestructura				
Variables e Indicadores	Estimación	Intervalo de confianza al 95%		C.V (%)	Variables e Indicadores	Estimación	Intervalo de confianza al 95%		C.V (%)	Variables e Indicadores	Estimación	Intervalo de confianza al 95%		C.V (%)
		Inferior	Superior				Inferior	Superior				Inferior	Superior	
Jefatura de hogar					**Acceso del hogar a servicios básicos**					**Infraestructura física de la vivienda**				
Hombre (%)	**70,5**	**69,8**	**71,2**	**0,5**	**Hogares con agua por red pública (%)**	**88,1**	**87,3**	**88,8**	**0,5**	**Viviendas con piso de material noble (%) 10/**	**20,8**	**19,9**	**21,8**	**2,3**
Pobre	76,7	75,3	78,1	1,0	Pobre	76,5	74,7	78,2	1,2	Pobre	1,7	1,2	2,3	15,9
No pobre	69,2	68,4	70,0	0,6	No pobre	90,5	89,7	91,2	0,4	No pobre	24,9	23,8	26,0	2,2
Mujer (%)	**29,5**	**28,8**	**30,2**	**1,2**	**Hogares con red pública de alcantarillado (%) 4/**	**70,1**	**69,1**	**71,1**	**0,7**	**Viviendas con piso de cemento (%)**	**45,5**	**44,4**	**46,5**	**1,2**
Pobre	23,3	21,9	24,7	3,2	Pobre	41,5	39,4	43,6	2,6	Pobre	32,0	30,1	34,0	3,1
No pobre	30,8	30,0	31,6	1,3	No pobre	76,1	75,1	77,1	0,7	No pobre	48,3	47,2	49,5	1,2
Estructura demográfica de los hogares														
Con miembros menores de 18 años de edad (%)	**57,5**	**56,7**	**58,3**	**0,7**	**Hogares con energía eléctrica por red pública (%)**	**94,8**	**94,5**	**95,2**	**0,2**	**Viviendas con piso de tierra (%)**	**27,2**	**26,4**	**28,0**	**1,5**
Pobre	75,8	74,3	77,2	1,0	Pobre	86,5	85,3	87,7	0,7	Pobre	58,8	56,8	60,8	1,7
No pobre	53,7	52,8	54,6	0,8	No pobre	96,6	96,3	96,8	0,1	No pobre	20,6	19,8	21,3	1,8
					Acceso a las TICs 5/									
Con al menos un(a) niño(a) menor de 12 años (%)	**25,7**	**25,1**	**26,4**	**1,3**	**Hogares con computadora (%)**	**33,2**	**32,3**	**34,0**	**1,3**	**Viviendas con paredes de material noble (%) 11/**	**53,7**	**52,7**	**54,7**	**1,0**
Pobre	30,6	29,1	32,2	2,6	Pobre	5,7	4,9	6,7	7,9	Pobre	22,8	21,1	24,7	4,0
No pobre	24,7	24,0	25,4	1,5	No pobre	38,9	38,0	39,9	1,2	No pobre	60,2	59,2	61,3	0,9
Con al menos un(a) adolescente de 12 a 17 años (%)	**12,7**	**12,3**	**13,2**	**1,9**	**Hogares con teléfono por línea (%)**	**21,9**	**21,1**	**22,8**	**2,1**	**Viviendas con paredes de adobe/tapia (%)**	**32,6**	**31,6**	**33,7**	**1,6**
Pobre	9,9	9,0	10,9	5,0	Pobre	3,1	2,5	4,0	12,4	Pobre	55,7	53,4	58,0	2,1
No pobre	13,3	12,8	13,9	2,1	No pobre	25,9	24,9	26,9	2,0	No pobre	27,8	26,8	28,8	1,8
					Combustible que utilizan para cocinar los alimentos									
Con al menos un(a) niño(a) y al menos un(a) adolescente (%)	**19,1**	**18,5**	**19,7**	**1,6**	**Hogares que cocinan con gas (%) 6/**	**46,1**	**45,2**	**47,1**	**1,1**	**Viviendas con paredes de material precario (%) 12/**	**5,3**	**4,8**	**5,8**	**4,5**
Pobre	35,3	33,7	36,9	2,3	Pobre	22,3	20,5	24,3	4,3	Pobre	8,5	7,5	9,7	6,5
No pobre	15,7	15,0	16,3	2,0	No pobre	51,2	50,1	52,2	1,0	No pobre	4,6	4,2	5,1	5,3

Continúa...

Nacional: Niveles de confianza de los indicadores, según condición de pobreza, 2017

B. Características de los hogares

Características de los miembros					Acceso, Equipamiento y condición de tenencia					Infraestructura				
Variables e Indicadores	Estimación	Intervalo de confianza al 95%		C.V (%)	Variables e Indicadores	Estimación	Intervalo de confianza al 95%		C.V (%)	Variables e Indicadores	Estimación	Intervalo de confianza al 95%		C.V (%)
		Inferior	Superior				Inferior	Superior				Inferior	Superior	
Promedio de miembros del hogar (Nº de personas)	**3,6**	**3,6**	**3,7**	**0,4**	**Hogares que cocinan con gas y otro combustible (%) 7/**	**36,2**	**35,3**	**37,1**	**1,3**	**Viviendas con techo de concreto (%)**	**40,0**	**39,0**	**41,0**	**1,3**
Pobre	4,6	4,5	4,6	0,9	Pobre	41,6	39,8	43,4	2,3	Pobre	12,7	11,3	14,4	6,2
No pobre	3,5	3,4	3,5	0,5	No pobre	35,1	34,1	36,0	1,4	No pobre	45,7	44,6	46,8	1,2
Tipos de hogar														
Nuclear (%) 1/	**62,0**	**61,2**	**62,7**	**0,6**	**Hogares que cocinan con leña (%)**	**8,8**	**8,4**	**9,3**	**2,6**	**Viviendas con techo de teja, calamina (%)**	**51,0**	**50,0**	**52,1**	**1,1**
Pobre	65,1	63,5	66,7	1,3	Pobre	23,6	22,1	25,2	3,4	Pobre	76,6	74,8	78,3	1,2
No pobre	61,3	60,5	62,1	0,7	No pobre	5,7	5,4	6,1	3,0	No pobre	45,7	44,5	46,8	1,3
Extendido (%) 2/	**19,9**	**19,2**	**20,5**	**1,6**	**Hogares que cocinan con otro material (%) 8/**	**6,6**	**6,1**	**7,2**	**15,8**	**Viviendas con techo de material precario (%) 13/**	**9,0**	**8,4**	**9,6**	**3,4**
Pobre	24,6	23,1	26,2	3,2	Pobre	11,6	10,2	13,2	31,4	Pobre	10,6	9,6	11,8	5,1
No pobre	18,8	18,2	19,5	1,8	No pobre	5,6	5,1	6,1	17,3	No pobre	8,6	8,0	9,3	3,9
					Condición de tenencia de la vivienda									
Compuesto (%) 3/	**1,5**	**1,3**	**1,7**	**6,7**	**Alquilada (%)**	**9,3**	**8,8**	**9,9**	**3,1**					
Pobre	1,7	1,2	2,3	15,4	Pobre	5,5	4,6	6,4	8,3					
No pobre	1,5	1,3	1,7	7,2	No pobre	10,1	9,5	10,8	3,2					
					Propia (%) 9/	**74,2**	**73,4**	**75,0**	**0,5**					
					Pobre	78,6	77,0	80,0	1,0					
					No pobre	73,3	72,4	74,1	0,6					

1/ Hogares nucleares son aquellos conformados por el jefe(a) de hogar y su cónyuge con hijos o sin hijos o sólo jefe(a) con hijos(as).
2/ Hogares extendidos son aquellos hogares nucleares más otros parientes.
3/ Hogares compuestos son aquellos hogares nucleares o extendidos más otros no parientes (excluidos los trabajadores domésticos).
4/ Comprende red pública dentro de la vivienda y red pùblica fuera de la vivienda pero dentro del edificio. En el área rural además incluye pozo séptico.
5/ Se refiere al acceso a las tecnologías de información y comunicaciones.
6/ Incluye gas natural a partir del año 2007.
7/ Además del gas (GLP y Natural) usan leña, carbón, electricidad y Kerosene.
8/ Son hogares que utilizan Carbón o kerosene o más de un combustible contaminante para cocinar los alimentos.
9/ Comprende a la vivienda propia totalmente pagada, propia por invasión, propia comprándola a plazos.
10/ Comprende a las viviendas con piso predominante de parquet o madera pulida, láminas asfálticas, vinilicos o similares, losetas, terrazos o similares.
11/ Comprende a las viviendas con material predominante en las paredes de ladrillo o bloque de cemento, piedra o sillar con cal o cemento.
12/ Viviendas con paredes que predominan material precario: quincha, piedra con barro, estera, otro material.
13/ Viviendas con techo de material precario: madera, caña o estera con torta de barro, estera, paja, hojas de palmera, otro material.
Fuente: Instituto Nacional de Estadística e Informática-Encuesta Nacional de Hogares.

Área Urbana: Niveles de confianza de los indicadores, según condición de pobreza, 2017

A. Características de la población

Educación					Participación en la actividad económica 7/					Acceso a la salud				
Variables e Indicadores	Estimación	Intervalo de confianza al 95%		C.V (%)	Variables e Indicadores	Estimación	Intervalo de confianza al 95%		C.V (%)	Variables e Indicadores	Estimación	Intervalo de confianza al 95%		C.V (%)
		Inferior	Superior				Inferior	Superior				Inferior	Superior	
Tasa de matrícula escolar					**Condición de actividad (%)**									
De 3 a 5 años de edad (%)	**83,1**	**81,3**	**84,8**	**1,1**	**PEA**	**69,3**	**68,7**	**69,8**	**0,0**	**Con seguro de salud (%)**	**74,2**	**73,5**	**74,9**	**0,5**
Pobre	75,6	71,4	79,3	2,7	Pobre	65,0	63,6	66,4	1,1	Pobre	78,2	76,5	79,9	1,1
No pobre	85,6	83,6	87,4	1,1	No pobre	69,9	69,3	70,5	0,4	No pobre	26,5	25,8	27,2	1,4
De 6 a 11 años de edad (%)	**91,6**	**90,7**	**92,5**	**0,5**	**No PEA**	**30,7**	**30,2**	**31,3**	**0,0**	**Únicamente SIS**	**37,9**	**36,9**	**38,9**	**1,3**
Pobre	91,2	89,1	92,8	1,0	Pobre	35,0	33,6	36,4	2,1	Pobre	65,4	63,0	67,6	1,8
No pobre	91,8	90,7	92,7	0,6	No pobre	30,1	29,5	30,7	1,0	No pobre	33,0	32,0	33,9	1,5
					Categoría de ocupación (%)									
De 12 a 16 años de edad (%)	**87,0**	**85,8**	**88,1**	**0,7**	**Asalariados 8/**	**51,9**	**51,1**	**52,7**	**0,8**	**Únicamente EsSalud**	**30,1**	**29,2**	**30,9**	**1,4**
Pobre	82,2	79,0	85,0	1,9	Pobre	43,2	40,9	45,5	2,7	Pobre	12,4	10,8	14,2	6,9
No pobre	88,3	86,9	89,5	0,7	No pobre	53,0	52,2	53,8	0,8	No pobre	33,2	32,3	34,1	1,4
Tasa de asistencia escolar										**Lugar de consulta**				
Educación inicial (%) 1/	**81,9**	**80,1**	**83,7**	**1,1**	**Trabajador independiente**	**35,1**	**34,4**	**35,8**	**1,0**	**Sector Público**	**23,8**	**23,1**	**24,5**	**1,5**
Pobre	74,3	70,0	78,1	2,8	Pobre	43,4	41,4	45,4	2,4	Pobre	24,4	22,7	26,2	3,6
No pobre	84,5	82,4	86,3	1,2	No pobre	33,9	33,2	34,7	1,1	No pobre	23,7	22,9	24,4	1,6
Educación primaria (%) 2/	**91,0**	**90,0**	**91,9**	**0,5**	**Trabajador familiar no remunerado 9/**	**5,9**	**5,5**	**6,2**	**3,2**	**Sector Privado**	**9,8**	**9,4**	**10,3**	**2,5**
Pobre	90,3	88,1	92,1	1,1	Pobre	8,8	7,6	10,2	7,4	Pobre	2,9	2,4	3,7	10,9
No pobre	91,2	90,1	92,2	0,6	No pobre	5,5	5,1	5,8	3,4	No pobre	11,0	10,5	11,5	2,5
					Sector económico (%)									
Educación secundaria (%) 3/	**86,0**	**84,7**	**87,2**	**0,7**	**Primario (%) 10/**	**11,4**	**10,7**	**12,0**	**2,9**	**Otros 14/**	**25,3**	**24,5**	**26,1**	**1,7**
Pobre	80,6	77,1	83,6	2,0	Pobre	23,6	21,3	26,1	5,2	Pobre	23,7	21,8	25,7	4,3
No pobre	87,4	86,0	88,7	0,8	No pobre	9,7	9,2	10,3	3,0	No pobre	25,6	24,7	26,5	1,8
Nivel de educación alcanzado (%) 4/														
Primaria 5/	**20,9**	**20,3**	**21,5**	**1,5**	**Secundario (%) 11/**	**17,0**	**16,4**	**17,6**	**1,9**	**No buscó atención**	**42,6**	**41,7**	**43,6**	**1,1**
Pobre	37,3	35,4	39,2	2,6	Pobre	19,0	17,3	20,8	4,7	Pobre	49,7	47,4	51,9	2,3
No pobre	18,5	17,9	19,1	1,6	No pobre	16,7	16,1	17,4	2,0	No pobre	41,4	40,5	42,4	1,2

Continúa...

Área Urbana: Niveles de confianza de los indicadores, según condición de pobreza, 2017

A. Características de la población

Conclusión.

Educación					Participación en la actividad económica 7/				
Variables e Indicadores	Estimación	Intervalo de confianza al 95%		C.V (%)	Variables e Indicadores	Estimación	Intervalo de confianza al 95%		C.V (%)
		Inferior	Superior				Inferior	Superior	
Secundaria	**44,4**	**43,7**	**45,2**	**0,9**	**Terciario (%) 12/**	**71,7**	**70,9**	**72,5**	**0,6**
Pobre	51,4	49,4	53,3	1,9	Pobre	57,4	55,0	59,8	2,1
No pobre	43,4	42,6	44,2	0,9	No pobre	73,6	72,8	74,4	0,6
					Condición de acceso a sistema de pensiones 13/				
Superior no universitaria	**14,9**	**14,4**	**15,3**	**1,5**	**Con acceso a sistema de pensiones (%)**	**41,8**	**40,8**	**42,7**	**1,2**
Pobre	7,2	6,3	8,2	6,6	Pobre	20,5	18,6	22,5	4,9
No pobre	16,0	15,5	16,5	1,5	No pobre	44,7	43,7	45,7	1,1
Superior universitaria 6/	**19,8**	**19,1**	**20,6**	**2,0**	**Sistema Privado de Pensiones (AFP)**	**27,0**	**26,2**	**27,8**	**1,5**
Pobre	4,1	3,5	4,9	9,0	Pobre	14,1	12,5	15,8	6,1
No pobre	22,1	21,3	22,9	1,9	No pobre	28,8	27,9	29,6	1,5
Promedio de años de estudio (en años) 4/	**10,6**	**10,6**	**10,7**	**0,3**	**Sistema Nacional de Pensiones Ley 19990**	**12,4**	**11,9**	**13,0**	**2,2**
Pobre	8,7	8,5	8,8	0,8	Pobre	5,5	4,6	6,5	8,7
No pobre	10,9	10,8	11,0	0,3	No pobre	13,4	12,8	14,0	2,2

1/ Se refiere a la asistencia a educación inicial de la población de 3 a 5 años de edad.
2/ Se refiere a la asistencia a algún grado de educación primaria de la población de 6 a 11 años de edad.
3/ Se refiere a la asistencia a algún año de educación secundaria de la población de 12 a 16 años de edad.
4/ Población de 15 y más años de edad.
5/ Incluye a los que tienen inicial o no tienen nivel de educación alguno.
6/ Incluye post grado.
7/ Población de 14 y más años de edad.
8/ Comprende empleados y obreros.
9/ Incluye también a los trabajadores no remunerados de otros hogares y a practicantes sin remuneración.
10/ Comprende agricultura, pesca y explotación de minas y cantera.
11/ Comprende manufactura y construcción.
12/ Comprende servicios.
13/ Comprende PEA ocupada o desocupada.
14/ Incluye Farmacia o botica, su domicilio, casa de huesero, curandero.
Fuente: Instituto Nacional de Estadística e Informática-Encuesta Nacional de Hogares.

Área Urbana: Niveles de confianza de los indicadores, según condición de pobreza, 2017

B. Características de los hogares

Características de los miembros					Acceso, Equipamiento y condición de tenencia					Infraestructura e ingreso				
Variables e Indicadores	Estimación	Intervalo de confianza al 95% Inferior	Intervalo de confianza al 95% Superior	C.V (%)	Variables e Indicadores	Estimación	Intervalo de confianza al 95% Inferior	Intervalo de confianza al 95% Superior	C.V (%)	Variables e Indicadores	Estimación	Intervalo de confianza al 95% Inferior	Intervalo de confianza al 95% Superior	C.V (%)
Jefatura de hogar					**Acceso del hogar a servicios básicos**					**Infraestructura física de la vivienda**				
Hombre (%)	**68,0**	**67,1**	**68,9**	**0,6**	**Hogares con agua por red pública (%)**	**93,6**	**92,7**	**94,4**	**0,5**	**Viviendas con piso de material noble (%) 10/**	**27,1**	**25,8**	**28,3**	**2,4**
Pobre	71,6	69,0	74,0	1,8	Pobre	87,2	84,4	89,5	1,5	Pobre	3,2	2,3	4,4	16,3
No pobre	67,6	66,6	68,5	0,7	No pobre	94,5	93,7	95,2	0,4	No pobre	30,1	28,8	31,5	2,2
Mujer (%)	**32,0**	**31,1**	**32,9**	**1,4**	**Hogares con red pública de alcantarillado (%) 4/**	**85,9**	**84,7**	**87,0**	**0,7**	**Viviendas con piso de cemento (%)**	**53,9**	**52,6**	**55,2**	**1,2**
Pobre	28,4	26,0	31,0	4,4	Pobre	70,8	67,7	73,7	2,2	Pobre	55,9	52,9	58,8	2,7
No pobre	32,4	31,5	33,4	1,5	No pobre	87,8	86,7	88,8	0,6	No pobre	53,6	52,3	55,0	1,3
Estructura demográfica de los hogares														
Con miembros menores de 18 años de edad (%)	**57,6**	**56,6**	**58,7**	**0,9**	**Hogares con energía eléctrica por red pública (%)**	**98,9**	**98,8**	**99,1**	**0,1**	**Viviendas con piso de tierra (%)**	**14,1**	**13,3**	**14,9**	**2,8**
Pobre	80,0	77,7	82,2	1,4	Pobre	96,8	95,7	97,5	0,5	Pobre	35,6	32,8	38,5	4,0
No pobre	54,8	53,7	55,8	1,0	No pobre	99,2	99,1	99,4	0,1	No pobre	11,3	10,7	12,0	3,1
					Acceso a las TICs 5/									
Con al menos un(a) niño(a) menor de 12 años (%)	**26,7**	**25,9**	**27,5**	**1,6**	**Hogares con computadora (%)**	**41,7**	**40,7**	**42,8**	**1,3**	**Viviendas con paredes de material noble (%) 11/**	**67,8**	**66,5**	**69,0**	**0,9**
Pobre	33,4	30,9	36,1	4,0	Pobre	10,3	8,7	12,2	8,5	Pobre	42,7	39,6	45,8	3,7
No pobre	25,8	25,0	26,7	1,7	No pobre	45,7	44,6	46,8	1,2	No pobre	71,0	69,8	72,2	0,9
Con al menos un(a) adolescente de 12 a 17 años (%)	**13,0**	**12,4**	**13,6**	**2,4**	**Hogares con teléfono por línea (%)**	**28,4**	**27,2**	**29,6**	**2,1**	**Viviendas con paredes de adobe/tapia (%)**	**20,3**	**19,2**	**21,5**	**2,9**
Pobre	9,4	7,9	11,2	8,8	Pobre	6,0	4,7	7,7	12,5	Pobre	33,3	30,1	36,6	5,0
No pobre	13,4	12,8	14,1	2,4	No pobre	31,3	30,0	32,5	2,0	No pobre	18,7	17,6	19,8	3,0
					Combustible que utilizan para cocinar los alimentos									
Con al menos un(a) niño(a) y al menos un(a) adolescente (%)	**18,0**	**17,3**	**18,8**	**2,1**	**Hogares que cocinan con gas (%) 6/**	**58,1**	**56,9**	**59,3**	**1,0**	**Viviendas con paredes de material precario (%) 12/**	**4,4**	**3,9**	**5,0**	**6,1**
Pobre	37,2	34,5	40,0	3,8	Pobre	42,1	39,0	45,2	3,8	Pobre	8,0	6,6	9,8	10,2
No pobre	15,5	14,8	16,3	2,4	No pobre	60,2	58,9	61,3	1,0	No pobre	4,0	3,5	4,5	6,9

Continúa...

Área Urbana: Niveles de confianza de los indicadores, según condición de pobreza, 2017

B. Características de los hogares

Conclusión.

Características de los miembros					Acceso, Equipamiento y condición de tenencia					Infraestructura e ingreso				
Variables e Indicadores	Estimación	Intervalo de confianza al 95%		C.V (%)	Variables e Indicadores	Estimación	Intervalo de confianza al 95%		C.V (%)	Variables e Indicadores	Estimación	Intervalo de confianza al 95%		C.V (%)
		Inferior	Superior				Inferior	Superior				Inferior	Superior	
Promedio de miembros del hogar (Nº de personas)	**3,7**	**3,7**	**3,7**	**0,5**	**Hogares que cocinan con gas y otro combustible (%) 7/**	**31,9**	**30,8**	**33,0**	**1,8**	**Viviendas con techo de concreto (%)**	**51,4**	**50,1**	**52,7**	**1,3**
Pobre	4,9	4,8	5,0	1,4	Pobre	41,5	38,7	44,5	3,5	Pobre	24,8	22,0	27,7	5,9
No pobre	3,5	3,5	3,6	0,5	No pobre	30,7	29,6	31,8	1,9	No pobre	54,8	53,5	56,1	1,2
Tipos de hogar														
Nuclear (%) 1/	**60,5**	**59,6**	**61,5**	**0,8**	**Hogares que cocinan con leña (%)**	**2,2**	**1,9**	**2,4**	**6,0**	**Viviendas con techo de teja, calamina (%)**	**40,3**	**39,0**	**41,7**	**1,7**
Pobre	60,0	57,2	62,7	2,4	Pobre	7,6	6,5	9,0	8,3	Pobre	66,2	63,2	69,1	2,3
No pobre	60,6	59,6	61,6	0,8	No pobre	1,5	1,3	1,7	7,6	No pobre	37,0	35,7	38,4	1,8
Extendido (%) 2/	**21,8**	**21,0**	**22,6**	**1,9**	**Hogares que cocinan con otro material (%) 8/**	**5,4**	**4,9**	**6,0**	**17,4**	**Viviendas con techo de material precario (%) 13/**	**8,3**	**7,6**	**9,0**	**4,5**
Pobre	31,4	28,7	34,1	4,4	Pobre	7,6	6,1	9,7	36,5	Pobre	9,1	7,6	10,7	8,8
No pobre	20,5	19,7	21,3	2,0	No pobre	5,1	4,6	5,7	18,8	No pobre	8,2	7,4	9,0	4,8
					Condición de tenencia de la vivienda									
Compuesto (%) 3/	**1,8**	**1,5**	**2,1**	**7,4**	**Alquilada (%)**	**11,6**	**10,9**	**12,4**	**3,2**					
Pobre	2,5	1,7	3,6	19,9	Pobre	9,6	8,1	11,4	8,9					
No pobre	1,7	1,5	2,0	7,6	No pobre	11,9	11,2	12,7	3,2					
					Propia (%) 9/	**70,6**	**69,7**	**71,6**	**0,7**					
					Pobre	71,1	68,5	73,7	1,9					
					No pobre	70,6	69,6	71,6	0,7					

1/ Hogares nucleares son aquellos conformados por el jefe(a) de hogar y su cónyuge con hijos o sin hijos o sólo jefe(a) con hijos(as).
2/ Hogares extendidos son aquellos hogares nucleares más otros parientes.
3/ Hogares compuestos son aquellos hogares nucleares o extendidos más otros no parientes (excluidos los trabajadores domésticos).
4/ Comprende red pùblica dentro de la vivienda y red pùblica fuera de la vivienda pero dentro del edificio. En el área rural además incluye pozo séptico.
5/ Se refiere al acceso a las tecnologías de información y comunicaciones.
6/ Incluye gas natural a partir del año 2007.
7/ Además del gas (GLP y Natural) usan leña, carbón, electricidad y Kerosene.
8/ Son hogares que utilizán Carbón o kerosene o más de un combustible contaminante para cocinar los alimentos.
9/ Comprende a la vivienda propia totalmente pagada, propia por invasión, propia comprándola a plazos.
10/ Comprende a las viviendas con piso predominante de parquet o madera pulida, láminas asfálticas, vinilicos o similares, losetas, terrazos o similares.
11/ Comprende a las viviendas con material predominante en las paredes de ladrillo o bloque de cemento, piedra o sillar con cal o cemento.
12/ Viviendas con paredes que predominan material precario: quincha, piedra con barro, estera, otro material.
13/ Viviendas con techo de material precario: madera, caña o estera con torta de barro, estera, paja, hojas de palmera, otro material.

Fuente: Instituto Nacional de Estadística e Informática-Encuesta Nacional de Hogares.

Área Rural: Niveles de confianza de los indicadores, según condición de pobreza, 2017

A. Características de la población

Educación

Variables e Indicadores	Estimación	Intervalo de confianza al 95% Inferior	Intervalo de confianza al 95% Superior	C.V (%)
Tasa de matrícula escolar				
De 3 a 5 años de edad (%)	**81,1**	**78,9**	**83,0**	**1,3**
Pobre	79,3	76,3	82,0	1,8
No pobre	83,5	80,6	86,1	1,7
De 6 a 11 años de edad (%)	**93,3**	**92,5**	**94,1**	**0,4**
Pobre	93,1	91,9	94,1	0,6
No pobre	93,7	92,5	94,7	0,6
De 12 a 16 años de edad (%)	**78,9**	**77,2**	**80,4**	**1,0**
Pobre	73,2	70,8	75,5	1,7
No pobre	84,8	83,0	86,5	1,0
Tasa de asistencia escolar				
Educación inicial (%) 1/	**79,7**	**77,5**	**81,7**	**1,4**
Pobre	78,3	75,4	81,0	1,8
No pobre	81,5	78,5	84,3	1,8
Educación primaria (%) 2/	**92,6**	**91,5**	**93,5**	**0,5**
Pobre	92,2	90,8	93,5	0,7
No pobre	93,0	91,6	94,1	0,7
Educación secundaria (%) 3/	**78,0**	**76,3**	**79,5**	**1,1**
Pobre	72,0	69,5	74,4	1,7
No pobre	84,2	82,4	85,9	1,1
Nivel de educación alcanzado (%) 4/				
Primaria 5/	**58,5**	**57,5**	**59,4**	**0,8**
Pobre	65,9	64,6	67,1	1,0
No pobre	53,7	52,6	54,8	1,0

Participación en la actividad económica 7/

Variables e Indicadores	Estimación	Intervalo de confianza al 95% Inferior	Intervalo de confianza al 95% Superior	C.V (%)
Condición de actividad (%)				
PEA	**78,8**	**78,1**	**79,4**	**0,0**
Pobre	65,0	63,6	66,4	1,1
No pobre	69,9	69,3	70,5	0,4
No PEA	**21,2**	**20,6**	**21,9**	**0,0**
Pobre	35,0	33,6	36,4	2,1
No pobre	30,1	29,5	30,7	1,0
Categoría de ocupación (%)				
Asalariados 8/	**20,2**	**19,4**	**21,1**	**2,1**
Pobre	14,1	13,1	15,2	3,7
No pobre	24,1	23,1	25,1	2,1
Trabajador independiente	**50,6**	**49,9**	**51,3**	**0,7**
Pobre	43,4	41,4	45,4	2,4
No pobre	33,9	33,2	34,7	1,1
Trabajador familiar no remunerado 9/	**25,7**	**24,9**	**26,5**	**1,6**
Pobre	33,0	31,8	34,3	1,9
No pobre	21,1	20,2	21,9	2,0
Sector económico (%)				
Primario (%) 10/	**77,0**	**76,0**	**77,9**	**0,7**
Pobre	85,8	84,7	86,8	0,6
No pobre	71,3	70,1	72,5	0,9
Secundario (%) 11/	**6,4**	**5,9**	**7,0**	**4,1**
Pobre	5,9	5,2	6,7	6,3
No pobre	6,7	6,2	7,4	4,4

Acceso a la salud

Variables e Indicadores	Estimación	Intervalo de confianza al 95% Inferior	Intervalo de confianza al 95% Superior	C.V (%)
Con seguro de salud (%)	**84,0**	**83,1**	**84,8**	**0,5**
Pobre	87,1	85,9	88,2	0,7
No pobre	81,5	80,5	82,5	0,6
Únicamente SIS	**77,8**	**76,7**	**78,8**	**0,7**
Pobre	85,6	84,4	86,8	0,7
No pobre	71,6	70,2	72,9	1,0
Únicamente EsSalud	**5,8**	**5,3**	**6,4**	**4,8**
Pobre	1,4	1,1	1,8	12,4
No pobre	9,3	8,5	10,2	4,6
Lugar de consulta				
Sector Público	**29,9**	**29,0**	**30,9**	**1,6**
Pobre	29,8	28,3	31,3	2,5
No pobre	30,0	29,0	31,1	1,8
Sector Privado	**3,5**	**3,2**	**3,8**	**4,5**
Pobre	1,4	1,1	1,7	10,5
No pobre	4,9	4,5	5,4	4,6
Otros 14/	**12,6**	**11,9**	**13,2**	**2,7**
Pobre	8,0	7,2	8,8	5,3
No pobre	15,7	14,8	16,6	2,8
No buscó atención	**54,8**	**53,7**	**55,8**	**1,0**
Pobre	61,2	59,6	62,8	1,3
No pobre	50,4	49,2	51,6	1,2

Continúa...

Área Rural: Niveles de confianza de los indicadores, según condición de pobreza, 2017

A. Características de la población

Conclusión.

Educación					Participación en la actividad económica 7/				
Variables e Indicadores	Estimación	Intervalo de confianza al 95%		C.V (%)	Variables e Indicadores	Estimación	Intervalo de confianza al 95%		C.V (%)
		Inferior	Superior				Inferior	Superior	
Secundaria	**33,8**	**33,0**	**34,5**	**1,2**	**Terciario (%) 12/**	**16,6**	**15,9**	**17,4**	**2,4**
Pobre	31,5	30,3	32,6	1,9	Pobre	8,3	7,6	9,1	4,6
No pobre	35,2	34,4	36,1	1,3	No pobre	21,9	20,9	23,0	2,4
					Condición de acceso a sistema de pensiones 13/				
Superior no universitaria	**4,6**	**4,3**	**5,0**	**3,6**	**Con acceso a sistema de pensiones (%)**	**9,6**	**8,9**	**10,2**	**3,4**
Pobre	1,9	1,6	2,2	9,1	Pobre	3,8	3,4	4,3	6,5
No pobre	6,4	6,0	6,9	3,6	No pobre	13,2	12,3	14,1	3,4
Superior universitaria 6/	**3,1**	**2,9**	**3,4**	**4,5**	**Sistema Privado de Pensiones (AFP)**	**6,0**	**5,6**	**6,5**	**4,0**
Pobre	0,8	0,6	1,0	12,9	Pobre	2,8	2,4	3,2	7,7
No pobre	4,6	4,2	5,1	4,5	No pobre	8,1	7,5	8,8	4,1
Promedio de años de estudio (en años) 4/	**7,3**	**7,2**	**7,3**	**0,6**	**Sistema Nacional de Pensiones Ley 19990**	**3,0**	**2,8**	**3,4**	**5,1**
Pobre	6,5	6,4	6,6	0,8	Pobre	1,0	0,8	1,2	11,1
No pobre	7,7	7,6	7,8	0,6	No pobre	4,4	3,9	4,8	5,3

1/ Se refiere a la asistencia a educación inicial de la población de 3 a 5 años de edad.
2/ Se refiere a la asistencia a algún grado de educación primaria de la población de 6 a 11 años de edad.
3/ Se refiere a la asistencia a algún año de educación secundaria de la población de 12 a 16 años de edad.
4/ Población de 15 y más años de edad.
5/ Incluye a los que tienen inicial o no tienen nivel de educación alguno.
6/ Incluye post grado.
7/ Población de 14 y más años de edad.
8/ Comprende empleados y obreros.
9/ Incluye también a los trabajadores no remunerados de otros hogares y a practicantes sin remuneración.
10/ Comprende agricultura, pesca y explotación de minas y cantera.
11/ Comprende manufactura y construcción.
12/ Comprende servicios.
13/ Comprende PEA ocupada o desocupada.
14/ Incluye Farmacia o botica, su domicilio, casa de huesero, curandero.
Fuente: Instituto Nacional de Estadística e Informática-Encuesta Nacional de Hogares.

Área Rural: Niveles de confianza de los indicadores, según condición de pobreza, 2017

B. Características de los hogares

Características de los miembros						Acceso, Equipamiento y condición de tenencia					Infraestructura e ingreso				
Variables e Indicadores	Estimación	Intervalo de confianza al 95%		C.V (%)		Variables e Indicadores	Estimación	Intervalo de confianza al 95%		C.V (%)	Variables e Indicadores	Estimación	Intervalo de confianza al 95%		C.V (%)
		Inferior	Superior					Inferior	Superior				Inferior	Superior	
Jefatura de hogar						**Acceso del hogar a servicios básicos**					**Infraestructura física de la vivienda**				
Hombre (%)	**78,6**	**77,7**	**79,4**	**0,6**	**0,6**	**Hogares con agua por red pública (%)**	**69,8**	**67,9**	**71,6**	**1,3**	**Viviendas con piso de material noble (%) 10/**	**0,8**	**0,7**	**1,0**	**10,7**
Pobre	82,0	80,6	83,3	0,9	0,8	Pobre	65,6	63,1	68,1	1,9	Pobre	0,1	0,0	0,3	55,3
No pobre	76,6	75,5	77,6	0,7	0,8	No pobre	72,2	70,2	74,1	1,3	No pobre	1,3	1,0	1,6	10,8
Mujer (%)	**21,4**	**20,6**	**22,3**	**2,1**	**2,4**	**Hogares con red pública de alcantarillado (%) 4/**	**18,7**	**17,4**	**20,2**	**3,8**	**Viviendas con piso de cemento (%)**	**18,5**	**17,4**	**19,8**	**3,2**
Pobre	18,0	16,7	19,4	3,9	3,6	Pobre	11,7	10,3	13,4	6,8	Pobre	8,3	7,3	9,5	6,6
No pobre	23,4	22,4	24,5	2,3	3,0	No pobre	22,8	21,2	24,5	3,7	No pobre	24,5	23,0	26,0	3,1
Estructura demográfica de los hogares															
Con miembros menores de 18 años de edad (%)	**57,1**	**55,9**	**58,2**	**1,0**		**Hogares con energía eléctrica por red pública (%)**	**81,4**	**79,9**	**82,7**	**0,9**	**Viviendas con piso de tierra (%)**	**69,3**	**67,7**	**70,8**	**1,1**
Pobre	71,5	69,8	73,1	1,2		Pobre	76,1	73,9	78,2	1,4	Pobre	81,8	80,1	83,4	1,0
No pobre	48,7	47,4	50,0	1,4		No pobre	84,4	83,0	85,7	0,8	No pobre	62,0	60,2	63,7	1,5
						Acceso a las TICs 5/									
Con al menos un(a) niño(a) menor de 12 años (%)	**22,5**	**21,7**	**23,4**	**2,0**		**Hogares con computadora (%)**	**5,5**	**5,1**	**6,0**	**4,5**	**Viviendas con paredes de material noble (%) 11/**	**8,6**	**7,8**	**9,5**	**5,0**
Pobre	27,7	26,2	29,4	2,9		Pobre	1,1	0,8	1,6	16,0	Pobre	3,2	2,6	3,9	10,5
No pobre	19,5	18,5	20,5	2,6		No pobre	8,1	7,4	8,8	4,4	No pobre	11,7	10,6	12,9	5,0
Con al menos un(a) adolescente de 12 a 17 años (%)	**12,0**	**11,4**	**12,6**	**2,7**		**Hogares con teléfono por línea (%)**	**0,9**	**0,7**	**1,2**	**11,5**	**Viviendas con paredes de adobe/tapia (%)**	**72,1**	**70,2**	**73,9**	**1,3**
Pobre	10,4	9,4	11,5	5,3		Pobre	0,2	0,1	0,3	31,9	Pobre	78,0	75,7	80,1	1,4
No pobre	12,9	12,2	13,7	3,1		No pobre	1,3	1,1	1,7	11,9	No pobre	68,6	66,6	70,7	1,5
						Combustible que utilizan para cocinar los alimentos									
Con al menos un(a) niño(a) y al menos un(a) adolescente (%)	**22,5**	**21,7**	**23,4**	**2,0**		**Hogares que cocinan con gas (%) 6/**	**7,2**	**6,5**	**7,9**	**5,0**	**Viviendas con paredes de material precario (%) 12/**	**8,1**	**7,2**	**9,2**	**6,2**
Pobre	33,4	31,7	35,0	2,5		Pobre	2,2	1,8	2,8	11,6	Pobre	9,0	7,6	10,5	8,2
No pobre	16,2	15,3	17,2	3,0		No pobre	10,1	9,1	11,1	5,0	No pobre	7,6	6,6	8,7	7,0

Continúa...

Área Rural: Niveles de confianza de los indicadores, según condición de pobreza, 2016

B. Características de los hogares

Conclusión.

Características de los miembros					Acceso, Equipamiento y condición de tenencia					Infraestructura e ingreso				
Variables e Indicadores	Estimación	Intervalo de confianza al 95%		C.V (%)	Variables e Indicadores	Estimación	Intervalo de confianza al 95%		C.V (%)	Variables e Indicadores	Estimación	Intervalo de confianza al 95%		C.V (%)
		Inferior	Superior				Inferior	Superior				Inferior	Superior	
					Hogares que cocinan con gas y otro combustible (%) 7/	**50,1**	**48,6**	**51,6**	**1,5**	**Viviendas con techo de concreto (%)**	**3,3**	**2,8**	**3,9**	**7,9**
Promedio de miembros del hogar (Nº de personas)	**3,5**	**3,4**	**3,5**	**0,7**	Pobre	41,6	39,4	43,9	2,8	Pobre	0,8	0,5	1,4	24,6
Pobre	4,2	4,1	4,3	1,0	No pobre	55,0	53,5	56,6	1,4	No pobre	4,8	4,1	5,5	7,5
No pobre	3,1	3,0	3,1	0,8										
Tipos de hogar														
Nuclear (%) 1/	**66,6**	**65,6**	**67,6**	**0,7**	**Hogares que cocinan con leña (%)**	**30,6**	**29,0**	**32,2**	**2,7**	**Viviendas con techo de teja, calamina (%)**	**85,3**	**84,1**	**86,5**	**0,7**
Pobre	70,3	68,7	71,8	1,1	Pobre	39,9	37,4	42,4	3,2	Pobre	86,9	85,4	88,3	0,9
No pobre	64,5	63,3	65,7	0,9	No pobre	25,2	23,7	26,7	3,1	No pobre	84,4	83,0	85,7	0,8
Extendido (%) 2/	**13,6**	**12,9**	**14,3**	**2,6**	**Hogares que cocinan con otro material (%) 8/**	**10,6**	**9,5**	**11,9**	**47,1**	**Viviendas con techo de material precario (%) 13/**	**11,3**	**10,3**	**12,4**	**4,7**
Pobre	17,8	16,5	19,1	3,8	Pobre	15,6	13,7	17,9	106,6	Pobre	12,2	10,8	13,8	6,1
No pobre	11,2	10,4	12,0	3,5	No pobre	7,7	6,7	8,8	51,4	No pobre	10,8	9,8	12,0	5,3
					Condición de tenencia de la vivienda									
					Alquilada (%)	**1,7**	**1,4**	**2,0**	**8,3**					
Compuesto (%) 3/	**0,7**	**0,5**	**0,8**	**11,0**	Pobre	1,2	0,9	1,7	17,4					
Pobre	0,9	0,6	1,2	16,6	No pobre	2,0	1,6	2,3	9,0					
No pobre	0,6	0,4	0,7	14,4	**Propia (%) 9/**	**85,8**	**84,9**	**86,6**	**0,5**					
					Pobre	86,1	84,8	87,3	0,7					
					No pobre	85,6	84,6	86,6	0,6					

1/ Hogares nucleares son aquellos conformados por el jefe(a) de hogar y su cónyuge con hijos o sin hijos o sólo jefe(a) con hijos(as).
2/ Hogares extendidos son aquellos hogares nucleares más otros parientes.
3/ Hogares compuestos son aquellos hogares nucleares o extendidos más otros no parientes (excluidos los trabajadores domésticos).
4/ Comprende red pùblica dentro de la vivienda y red pùblica fuera de la vivienda pero dentro del edificio. En el área rural además incluye pozo séptico.
5/ Se refiere al acceso a las tecnologías de información y comunicaciones.
6/ Incluye gas natural a partir del año 2007.
7/ Además del gas (GLP y Natural) usan leña, carbón, electricidad y Kerosene.
8/ Son hogares que utilizán Carbón o kerosene o más de un combustible contaminante para cocinar los alimentos.
9/ Comprende a la vivienda propia totalmente pagada, propia por invasión, propia comprándola a plazos.
10/ Comprende a las viviendas con piso predominante de parquet o madera pulida, láminas asfálticas, vinilicos o similares, losetas, terrazos o similares.
11/ Comprende a las viviendas con material predominante en las paredes de ladrillo o bloque de cemento, piedra o sillar con cal o cemento.
12/ Viviendas con paredes que predominan material precario: quincha, piedra con barro, estera, otro material.
13/ Viviendas con techo de material precario: madera, caña o estera con torta de barro, estera, paja, hojas de palmera, otro material.
Fuente: Instituto Nacional de Estadística e Informática-Encuesta Nacional de Hogares.

Costa: Niveles de confianza de los indicadores, según condición de pobreza, 2017

A. Características de la población

Educación					Participación en la actividad económica 7/					Acceso a la salud				
Variables e Indicadores	Estimación	Intervalo de confianza al 95%		C.V (%)	Variables e Indicadores	Estimación	Intervalo de confianza al 95%		C.V (%)	Variables e Indicadores	Estimación	Intervalo de confianza al 95%		C.V (%)
		Inferior	Superior				Inferior	Superior				Inferior	Superior	
Tasa de matrícula escolar					**Condición de actividad (%)**									
De 3 a 5 años de edad (%)	**83,6**	**81,3**	**85,7**	**1,3**	**PEA**	**68,5**	**67,8**	**69,1**	**0,5**	**Con seguro de salud (%)**	**73,6**	**72,7**	**74,4**	**0,6**
Pobre	74,0	68,5	78,8	3,5	Pobre	63,8	62,0	65,6	1,4	Pobre	75,6	73,3	77,7	1,5
No pobre	86,6	84,2	88,7	1,3	No pobre	69,1	68,4	69,8	0,5	No pobre	73,3	72,4	74,1	0,6
De 6 a 11 años de edad (%)	**92,1**	**90,9**	**93,0**	**0,6**	**No PEA**	**31,5**	**30,9**	**32,2**	**1,1**	**Únicamente SIS**	**33,8**	**32,6**	**35,1**	**1,9**
Pobre	91,4	88,6	93,5	1,4	Pobre	36,2	34,4	38,0	2,5	Pobre	58,8	55,8	61,6	2,5
No pobre	92,3	91,0	93,4	0,6	No pobre	30,9	30,2	31,6	1,2	No pobre	29,6	28,4	30,8	2,0
					Categoría de ocupación (%)									
De 12 a 16 años de edad (%)	**87,0**	**85,5**	**88,4**	**0,9**	**Asalariados 8/**	**54,9**	**53,9**	**55,8**	**0,9**	**Únicamente EsSalud**	**32,4**	**31,3**	**33,5**	**1,7**
Pobre	83,1	78,8	86,6	2,4	Pobre	49,0	46,2	51,8	2,9	Pobre	16,3	14,1	18,7	7,2
No pobre	88,0	86,2	89,5	1,0	No pobre	55,6	54,6	56,6	0,9	No pobre	35,1	34,0	36,2	1,6
Tasa de asistencia escolar										**Lugar de consulta**				
Educación inicial (%) 1/	**82,4**	**80,0**	**84,5**	**1,4**	**Trabajador independiente**	**33,2**	**32,3**	**34,0**	**1,3**	**Sector Público**	**24,2**	**23,3**	**25,1**	**1,9**
Pobre	72,6	67,0	77,5	3,7	Pobre	39,9	37,4	42,5	3,3	Pobre	25,7	23,4	28,1	4,7
No pobre	85,4	82,9	87,6	1,4	No pobre	32,3	31,4	33,2	1,4	No pobre	24,0	23,1	24,9	1,9
Educación primaria (%) 2/	**91,0**	**89,7**	**92,1**	**0,7**	**Trabajador familiar no remunerado 9/**	**4,4**	**4,0**	**4,8**	**4,5**	**Sector Privado**	**11,9**	**11,2**	**12,5**	**2,8**
Pobre	89,6	86,5	92,1	1,6	Pobre	5,5	4,3	7,1	12,9	Pobre	4,1	3,3	5,1	11,4
No pobre	91,4	90,0	92,5	0,7	No pobre	4,2	3,9	4,6	4,6	No pobre	13,1	12,4	13,8	2,8
					Sector económico (%)									
Educación secundaria (%) 3/	**85,8**	**84,2**	**87,3**	**0,9**	**Primario (%) 10/**	**9,6**	**8,9**	**10,3**	**3,9**	**Otros 14/**	**25,0**	**24,0**	**26,1**	**2,2**
Pobre	81,0	76,5	84,8	2,6	Pobre	16,9	14,5	19,6	7,8	Pobre	25,2	22,8	27,9	5,2
No pobre	87,0	85,2	88,6	1,0	No pobre	8,7	8,0	9,4	4,0	No pobre	25,0	23,9	26,1	2,3
Nivel de educación alcanzado (%) 4/														
Primaria 5/	**19,4**	**18,6**	**20,1**	**2,0**	**Secundario (%) 11/**	**17,9**	**17,1**	**18,7**	**2,3**	**No buscó atención**	**40,6**	**39,4**	**41,8**	**1,5**
Pobre	34,1	31,7	36,5	3,6	Pobre	20,7	18,4	23,1	5,7	Pobre	45,6	42,7	48,5	3,2
No pobre	17,3	16,7	18,0	2,0	No pobre	17,6	16,8	18,4	2,4	No pobre	39,8	38,6	41,0	1,6

Continúa...

Costa: Niveles de confianza de los indicadores, según condición de pobreza, 2017

A. Características de la población

Conclusión.

Educación					Participación en la actividad económica 7/				
Variables e Indicadores	Estimación	Intervalo de confianza al 95%		C.V (%)	Variables e Indicadores	Estimación	Intervalo de confianza al 95%		C.V (%)
		Inferior	Superior				Inferior	Superior	
Secundaria	**46,0**	**45,1**	**47,0**	**1,0**	**Terciario (%) 12/**	**72,5**	**71,5**	**73,5**	**0,7**
Pobre	54,1	51,6	56,6	2,4	Pobre	62,5	59,5	65,4	2,4
No pobre	44,9	43,9	45,9	1,1	No pobre	73,8	72,8	74,7	0,7
					Condición de acceso a sistema de pensiones 13/				
Superior no universitaria	**14,9**	**14,4**	**15,4**	**1,8**	**Con acceso a sistema de pensiones (%)**	**45,5**	**44,3**	**46,7**	**1,3**
Pobre	7,7	6,6	9,0	8,1	Pobre	25,3	22,8	28,0	5,2
No pobre	15,9	15,3	16,5	1,9	No pobre	48,1	46,9	49,3	1,3
Superior universitaria 6/	**19,7**	**18,8**	**20,7**	**2,5**	**Sistema Privado de Pensiones (AFP)**	**29,7**	**28,6**	**30,7**	**1,8**
Pobre	4,1	3,2	5,1	11,6	Pobre	17,6	15,5	20,0	6,6
No pobre	21,9	20,9	22,9	2,4	No pobre	31,2	30,1	32,3	1,7
Promedio de años de estudio (en años) 4/	**10,7**	**10,6**	**10,8**	**0,4**	**Sistema Nacional de Pensiones Ley 19990**	**13,4**	**12,7**	**14,1**	**2,6**
Pobre	8,9	8,7	9,0	1,0	Pobre	6,6	5,4	8,0	9,8
No pobre	11,0	10,9	11,0	0,4	No pobre	14,2	13,5	15,0	2,6

1/ Se refiere a la asistencia a educación inicial de la población de 3 a 5 años de edad.
2/ Se refiere a la asistencia a algún grado de educación primaria de la población de 6 a 11 años de edad.
3/ Se refiere a la asistencia a algún año de educación secundaria de la población de 12 a 16 años de edad.
4/ Población de 15 y más años de edad.
5/ Incluye a los que tienen inicial o no tienen nivel de educación alguno.
6/ Incluye post grado.
7/ Población de 14 y más años de edad.
8/ Comprende empleados y obreros.
9/ Incluye también a los trabajadores no remunerados de otros hogares y a practicantes sin remuneración.
10/ Comprende agricultura, pesca y explotación de minas y cantera.
11/ Comprende manufactura y construcción.
12/ Comprende servicios.
13/ Comprende PEA ocupada o desocupada.
14/ Incluye Farmacia o botica, su domicilio, casa de huesero, curandero.

Fuente: Instituto Nacional de Estadística e Informática-Encuesta Nacional de Hogares.

Costa: Niveles de confianza de los indicadores, según condición de pobreza, 2017

B. Características de los hogares

Características de los miembros					Acceso, Equipamiento y condición de tenencia					Infraestructura e ingreso				
Variables e Indicadores	Estimación	Intervalo de confianza al 95% Inferior	Intervalo de confianza al 95% Superior	C.V (%)	Variables e Indicadores	Estimación	Intervalo de confianza al 95% Inferior	Intervalo de confianza al 95% Superior	C.V (%)	Variables e Indicadores	Estimación	Intervalo de confianza al 95% Inferior	Intervalo de confianza al 95% Superior	C.V (%)
Jefatura de hogar					**Acceso del hogar a servicios básicos**					**Infraestructura física de la vivienda**				
Hombre (%)	**67,7**	**66,6**	**68,8**	**0,8**	**Hogares con agua por red pública (%)**	**92,8**	**91,6**	**93,8**	**0,6**	**Viviendas con piso de material noble (%) 10/**	**32,8**	**31,1**	**34,5**	**2,7**
Pobre	71,0	67,5	74,2	2,4	Pobre	85,1	81,4	88,2	2,0	Pobre	4,3	3,0	6,1	18,0
No pobre	67,3	66,2	68,5	0,9	No pobre	93,6	92,6	94,6	0,5	No pobre	36,0	34,3	37,8	2,5
Mujer (%)	**32,3**	**31,2**	**33,4**	**1,7**	**Hogares con red pública de alcantarillado (%) 4/**	**85,6**	**84,1**	**87,0**	**0,9**	**Viviendas con piso de cemento (%)**	**54,0**	**52,4**	**55,6**	**1,5**
Pobre	29,0	25,8	32,5	5,9	Pobre	68,9	64,6	72,9	3,1	Pobre	63,7	60,0	67,2	2,9
No pobre	32,7	31,5	33,8	1,8	No pobre	87,6	86,2	88,8	0,8	No pobre	52,9	51,2	54,6	1,6
Estructura demográfica de los hogares														
Con miembros menores de 18 años de edad (%)	**57,1**	**55,8**	**58,4**	**1,2**	**Hogares con energía eléctrica por red pública (%)**	**98,7**	**98,4**	**99,0**	**0,1**	**Viviendas con piso de tierra (%)**	**11,9**	**11,1**	**12,8**	**3,8**
Pobre	83,7	81,0	86,2	1,6	Pobre	96,4	95,0	97,4	0,6	Pobre	31,3	27,9	34,8	5,7
No pobre	54,0	52,7	55,4	1,2	No pobre	99,0	98,7	99,2	0,1	No pobre	9,7	8,9	10,5	4,1
					Acceso a las TICs 5/									
Con al menos un(a) niño(a) menor de 12 años (%)	**26,6**	**25,6**	**27,6**	**2,0**	**Hogares con computadora (%)**	**44,1**	**42,7**	**45,5**	**1,6**	**Viviendas con paredes de material noble (%) 11/**	**74,4**	**72,9**	**75,8**	**1,0**
Pobre	35,2	31,8	38,7	5,0	Pobre	12,8	10,5	15,5	10,0	Pobre	50,2	46,2	54,1	4,0
No pobre	25,6	24,5	26,6	2,1	No pobre	47,6	46,2	49,0	1,5	No pobre	77,2	75,7	78,5	0,9
Con al menos un(a) adolescente de 12 a 17 años (%)	**12,6**	**11,9**	**13,4**	**3,0**	**Hogares con teléfono por línea (%)**	**34,9**	**33,3**	**36,5**	**2,3**	**Viviendas con paredes de adobe/tapia (%)**	**13,8**	**12,7**	**14,9**	**4,0**
Pobre	10,0	8,0	12,4	11,4	Pobre	8,5	6,5	11,0	13,3	Pobre	22,4	19,2	25,9	7,6
No pobre	13,0	12,2	13,8	3,2	No pobre	38,0	36,3	39,6	2,2	No pobre	12,8	11,8	13,8	4,1
					Combustible que utilizan para cocinar los alimentos									
Con al menos un(a) niño(a) y al menos un(a) adolescente (%)	**17,9**	**17,0**	**18,9**	**2,7**	**Hogares que cocinan con gas (%) 6/**	**60,4**	**59,0**	**61,9**	**1,2**	**Viviendas con paredes de material precario (%) 12/**	**5,6**	**5,0**	**6,4**	**6,4**
Pobre	38,6	35,0	42,3	4,8	Pobre	51,7	47,7	55,7	4,0	Pobre	10,5	8,5	13,1	11,1
No pobre	15,5	14,6	16,4	3,0	No pobre	61,5	60,0	62,9	1,2	No pobre	5,1	4,4	5,8	7,3

Continúa...

Costa: Niveles de confianza de los indicadores, según condición de pobreza, 2017

B. Características de los hogares

Conclusión.

Características de los miembros					Acceso, Equipamiento y condición de tenencia					Infraestructura e ingreso				
Variables e Indicadores	Estimación	Intervalo de confianza al 95% Inferior	Intervalo de confianza al 95% Superior	C.V (%)	Variables e Indicadores	Estimación	Intervalo de confianza al 95% Inferior	Intervalo de confianza al 95% Superior	C.V (%)	Variables e Indicadores	Estimación	Intervalo de confianza al 95% Inferior	Intervalo de confianza al 95% Superior	C.V (%)
Promedio de miembros del hogar (Nº de personas)	**3,8**	**3,7**	**3,8**	**0,7**	**Hogares que cocinan con gas y otro combustible (%) 7/**	**29,5**	**28,2**	**30,9**	**2,3**	**Viviendas con techo de concreto (%)**	**58,5**	**56,8**	**60,2**	**1,5**
Pobre	5,2	5,0	5,4	1,7	Pobre	33,1	29,7	36,7	5,4	Pobre	29,9	26,2	33,8	6,5
No pobre	3,6	3,5	3,6	0,7	No pobre	29,1	27,8	30,5	2,4	No pobre	61,7	60,1	63,4	1,4
Tipos de hogar														
Nuclear (%) 1/	**58,9**	**57,7**	**60,0**	**1,0**	**Hogares que cocinan con leña (%)**	**1,6**	**1,3**	**1,9**	**8,7**	**Viviendas con techo de teja, calamina (%)**	**30,1**	**28,5**	**31,8**	**2,8**
Pobre	55,9	52,2	59,6	3,4	Pobre	6,6	5,1	8,5	12,9	Pobre	58,6	54,5	62,5	3,5
No pobre	59,2	58,0	60,4	1,0	No pobre	1,0	0,8	1,2	9,4	No pobre	26,9	25,4	28,5	2,9
Extendido (%) 2/	**23,6**	**22,6**	**24,6**	**2,2**	**Hogares que cocinan con otro material (%) 8/**	**5,8**	**5,2**	**6,6**	**22,1**	**Viviendas con techo de material precario (%) 13/**	**11,4**	**10,4**	**12,4**	**4,5**
Pobre	36,2	32,6	39,9	5,2	Pobre	7,5	5,6	10,3	48,6	Pobre	11,6	9,5	14,0	9,8
No pobre	22,1	21,1	23,1	2,3	No pobre	5,7	5,0	6,4	24,0	No pobre	11,4	10,4	12,5	4,7
					Condición de tenencia de la vivienda									
Compuesto (%) 3/	**2,1**	**1,7**	**2,4**	**8,6**	**Alquilada (%)**	**11,3**	**10,4**	**12,3**	**4,2**					
Pobre	3,2	2,0	4,9	22,7	Pobre	7,4	5,6	9,8	14,2					
No pobre	1,9	1,6	2,3	8,9	No pobre	11,8	10,8	12,8	4,2					
					Propia (%) 9/	**71,4**	**70,2**	**72,6**	**0,9**					
					Pobre	74,6	71,2	77,8	2,3					
					No pobre	71,0	69,7	72,3	0,9					

1/ Hogares nucleares son aquellos conformados por el jefe(a) de hogar y su cónyuge con hijos o sin hijos o sólo jefe(a) con hijos(as).
2/ Hogares extendidos son aquellos hogares nucleares más otros parientes.
3/ Hogares compuestos son aquellos hogares nucleares o extendidos más otros no parientes (excluidos los trabajadores domésticos).
4/ Comprende red pùblica dentro de la vivienda y red pùblica fuera de la vivienda pero dentro del edificio. En el área rural además incluye pozo séptico.
5/ Se refiere al acceso a las tecnologías de información y comunicaciones.
6/ Incluye gas natural a partir del año 2007.
7/ Además del gas (GLP y Natural) usan leña, carbón, electricidad y Kerosene.
8/ Son hogares que utilizán Carbón o kerosene o más de un combustible contaminante para cocinar los alimentos.
9/ Comprende a la vivienda propia totalmente pagada, propia por invasión, propia comprándola a plazos.
10/ Comprende a las viviendas con piso predominante de parquet o madera pulida, láminas asfálticas, vinilicos o similares, losetas, terrazos o similares.
11/ Comprende a las viviendas con material predominante en las paredes de ladrillo o bloque de cemento, piedra o sillar con cal o cemento.
12/ Viviendas con paredes que predominan material precario: quincha, piedra con barro, estera, otro material.
13/ Viviendas con techo de material precario: madera, caña o estera con torta de barro, estera, paja, hojas de palmera, otro material.
Fuente: Instituto Nacional de Estadística e Informática-Encuesta Nacional de Hogares.

Costa urbana: Niveles de confianza de los indicadores, según condición de pobreza, 2017

A. Características de la población

Educación					Participación en la actividad económica 7/					Acceso a la salud				
Variables e Indicadores	Estimación	Intervalo de confianza al 95%		C.V (%)	Variables e Indicadores	Estimación	Intervalo de confianza al 95%		C.V (%)	Variables e Indicadores	Estimación	Intervalo de confianza al 95%		C.V (%)
		Inferior	Superior				Inferior	Superior				Inferior	Superior	
Tasa de matrícula escolar					**Condición de actividad (%)**									
De 3 a 5 años de edad (%)	**81,2**	**78,4**	**83,8**	**1,7**	**PEA**	**67,6**	**66,9**	**68,4**	**0,6**	**Con seguro de salud (%)**	**72,7**	**71,6**	**73,7**	**0,7**
Pobre	73,8	67,3	79,4	4,2	Pobre	62,1	59,9	64,3	1,8	Pobre	76,9	74,0	79,7	1,9
No pobre	83,5	80,4	86,2	1,8	No pobre	68,5	67,6	69,3	0,6	No pobre	28,1	27,0	29,1	1,9
De 6 a 11 años de edad (%)	**91,8**	**90,4**	**92,9**	**0,7**	**No PEA**	**32,4**	**31,6**	**33,1**	**1,2**	**Únicamente SIS**	**39,6**	**38,1**	**41,1**	**2,0**
Pobre	93,7	90,8	95,8	1,3	Pobre	37,9	35,7	40,1	3,0	Pobre	64,6	61,1	67,9	2,7
No pobre	91,2	89,6	92,5	0,8	No pobre	31,5	30,7	32,4	1,4	No pobre	35,2	33,7	36,6	2,1
					Categoría de ocupación (%)									
De 12 a 16 años de edad (%)	**86,0**	**84,0**	**87,8**	**1,1**	**Asalariados 8/**	**50,6**	**49,5**	**51,7**	**1,1**	**Únicamente EsSalud**	**30,1**	**28,9**	**31,4**	**2,2**
Pobre	80,5	74,6	85,4	3,4	Pobre	46,4	42,8	50,0	3,9	Pobre	12,1	9,9	14,6	9,8
No pobre	87,4	85,3	89,2	1,1	No pobre	51,2	50,1	52,3	1,1	No pobre	33,3	32,0	34,7	2,1
Tasa de asistencia escolar										**Lugar de consulta**				
Educación inicial (%) 1/	**79,2**	**76,1**	**81,9**	**1,9**	**Trabajador independiente**	**37,7**	**36,7**	**38,7**	**1,4**	**Sector Público**	**23,3**	**22,4**	**24,2**	**2,0**
Pobre	71,4	64,4	77,5	4,7	Pobre	45,1	41,9	48,3	3,7	Pobre	26,0	23,4	28,9	5,3
No pobre	81,6	78,4	84,5	1,9	No pobre	36,7	35,7	37,8	1,5	No pobre	22,9	22,0	23,8	2,1
Educación primaria (%) 2/	**89,9**	**88,1**	**91,5**	**0,9**	**Trabajador familiar no remunerado 9/**	**4,7**	**4,3**	**5,2**	**4,8**	**Sector Privado**	**9,2**	**8,6**	**9,8**	**3,3**
Pobre	91,9	87,8	94,7	1,9	Pobre	4,2	3,0	5,8	16,4	Pobre	4,0	3,1	5,1	12,4
No pobre	89,3	87,5	90,9	1,0	No pobre	4,8	4,3	5,2	4,8	No pobre	10,0	9,4	10,7	3,3
					Sector económico (%)									
Educación secundaria (%) 3/	**83,5**	**81,1**	**85,7**	**1,4**	**Primario (%) 10/**	**15,2**	**13,9**	**16,5**	**4,4**	**Otros 14/**	**24,6**	**23,4**	**25,8**	**2,4**
Pobre	76,2	69,4	81,8	4,1	Pobre	25,7	21,9	29,8	7,8	Pobre	25,0	22,1	28,2	6,2
No pobre	85,3	82,9	87,4	1,3	No pobre	13,8	12,6	15,0	4,5	No pobre	24,5	23,4	25,7	2,4
Nivel de educación alcanzado (%) 4/														
Primaria 5/	**25,4**	**24,3**	**26,5**	**2,2**	**Secundario (%) 11/**	**16,3**	**15,4**	**17,1**	**2,6**	**No buscó atención**	**44,1**	**42,8**	**45,3**	**1,4**
Pobre	41,2	38,2	44,2	3,7	Pobre	17,3	15,0	20,0	7,4	Pobre	45,4	42,2	48,6	3,6
No pobre	23,1	22,1	24,1	2,3	No pobre	16,1	15,3	17,0	2,8	No pobre	43,9	42,6	45,2	1,5

Continúa...

Costa urbana: Niveles de confianza de los indicadores, según condición de pobreza, 2017

A. Características de la población

Conclusión.

Educación					Participación en la actividad económica 7/				
Variables e Indicadores	Estimación	Intervalo de confianza al 95%		C.V (%)	Variables e Indicadores	Estimación	Intervalo de confianza al 95%		C.V (%)
		Inferior	Superior				Inferior	Superior	
Secundaria	**44,2**	**43,3**	**45,2**	**1,1**	**Terciario (%) 12/**	**68,6**	**67,2**	**69,9**	**1,0**
Pobre	48,4	45,5	51,3	3,0	Pobre	57,0	53,1	60,9	3,5
No pobre	43,6	42,6	44,6	1,2	No pobre	70,1	68,8	71,4	1,0
					Condición de acceso a sistema de pensiones 13/				
Superior 6/	**30,4**	**29,2**	**31,6**	**2,0**	**Con acceso a sistema de pensiones (%)**	**40,9**	**39,6**	**42,2**	**1,6**
Pobre	10,4	8,9	12,2	8,2	Pobre	23,8	20,9	27,0	6,5
No pobre	33,3	32,1	34,5	1,9	No pobre	43,2	41,9	44,5	1,5
Promedio de años de estudio (en años) 4/	**10,2**	**10,0**	**10,3**	**0,5**	**Sistema Privado de Pensiones (AFP)**	**25,5**	**24,5**	**26,6**	**2,1**
Pobre	8,4	8,2	8,6	1,3	Pobre	16,4	14,1	19,0	7,7
No pobre	10,4	10,3	10,5	0,5	No pobre	26,7	25,7	27,8	2,1
					Sistema Nacional de Pensiones Ley 19990	**13,0**	**12,3**	**13,9**	**3,2**
					Pobre	5,9	4,5	7,6	13,3
					No pobre	14,0	13,1	14,9	3,2

1/ Se refiere a la asistencia a educación inicial de la población de 3 a 5 años de edad.
2/ Se refiere a la asistencia a algún grado de educación primaria de la población de 6 a 11 años de edad.
3/ Se refiere a la asistencia a algún año de educación secundaria de la población de 12 a 16 años de edad.
4/ Población de 15 y más años de edad.
5/ Incluye a los que tienen inicial o no tienen nivel de educación alguno.
6/ Incluye superior no universitaria, universitaria y post grado.
7/ Población de 14 y más años de edad.
8/ Comprende empleados y obreros.
9/ Incluye también a los trabajadores no remunerados de otros hogares y a practicantes sin remuneración.
10/ Comprende agricultura, pesca y explotación de minas y cantera.
11/ Comprende manufactura y construcción.
12/ Comprende servicios.
13/ Comprende PEA ocupada o desocupada.
14/ Incluye Farmacia o botica, su domicilio, casa de huesero, curandero.
Fuente: Instituto Nacional de Estadística e Informática-Encuesta Nacional de Hogares.

Costa urbana: Niveles de confianza de los indicadores, según condición de pobreza, 2017

B. Características de los hogares

Características de los miembros					Acceso, Equipamiento y condición de tenencia					Infraestructura e ingreso				
Variables e Indicadores	Estimación	Intervalo de confianza al 95% Inferior	Intervalo de confianza al 95% Superior	C.V (%)	Variables e Indicadores	Estimación	Intervalo de confianza al 95% Inferior	Intervalo de confianza al 95% Superior	C.V (%)	Variables e Indicadores	Estimación	Intervalo de confianza al 95% Inferior	Intervalo de confianza al 95% Superior	C.V (%)
Jefatura de hogar					**Acceso del hogar a servicios básicos**					**Infraestructura física de la vivienda**				
Hombre (%)	**68,7**	**67,4**	**69,9**	**0,9**	**Hogares con agua por red pública (%)**	**93,0**	**91,8**	**94,0**	**0,6**	**Viviendas con piso de material noble (%) 10/**	**19,8**	**18,5**	**21,2**	**3,6**
Pobre	73,2	69,5	76,7	2,5	Pobre	87,4	83,7	90,3	1,9	Pobre	3,3	2,1	5,3	24,3
No pobre	68,1	66,7	69,4	1,0	No pobre	93,7	92,5	94,7	0,6	No pobre	21,8	20,4	23,3	3,4
Mujer (%)	**31,3**	**30,1**	**32,6**	**2,0**	**Hogares con red pública de alcantarillado (%) 4/**	**84,6**	**82,7**	**86,3**	**1,1**	**Viviendas con piso de cemento (%)**	**61,9**	**60,4**	**63,4**	**1,2**
Pobre	26,8	23,3	30,5	6,9	Pobre	71,8	67,2	76,0	3,1	Pobre	56,4	51,9	60,8	4,0
No pobre	31,9	30,6	33,3	2,2	No pobre	86,2	84,3	87,9	1,0	No pobre	62,6	61,1	64,2	1,3
Estructura demográfica de los hogares														
Con miembros menores de 18 años de edad (%)	**58,9**	**57,5**	**60,3**	**1,2**	**Hogares con energía eléctrica por red pública (%)**	**98,6**	**98,2**	**98,9**	**0,2**	**Viviendas con piso de tierra (%)**	**17,7**	**16,4**	**19,1**	**4,0**
Pobre	81,1	77,8	84,0	2,0	Pobre	96,0	94,0	97,3	0,9	Pobre	39,5	35,0	44,1	5,8
No pobre	56,1	54,6	57,6	1,3	No pobre	98,9	98,6	99,2	0,2	No pobre	15,0	13,8	16,3	4,3
					Acceso a las TICs 5/									
Con al menos un(a) niño(a) menor de 12 años (%)	**27,7**	**26,5**	**29,0**	**2,3**	**Hogares con computadora (%)**	**36,7**	**35,2**	**38,3**	**2,2**	**Viviendas con paredes de material noble (%) 11/**	**67,0**	**65,1**	**68,8**	**1,4**
Pobre	35,9	32,2	39,9	5,5	Pobre	10,1	7,8	12,9	12,8	Pobre	46,6	42,0	51,1	5,0
No pobre	26,7	25,4	28,0	2,5	No pobre	40,1	38,5	41,7	2,0	No pobre	69,5	67,6	71,2	1,3
Con al menos un(a) adolescente de 12 a 17 años (%)	**12,2**	**11,4**	**13,1**	**3,5**	**Hogares con teléfono por línea (%)**	**21,6**	**20,2**	**23,1**	**3,4**	**Viviendas con paredes de adobe/tapia (%)**	**22,7**	**20,9**	**24,6**	**4,2**
Pobre	8,8	6,5	11,7	15,0	Pobre	3,2	2,1	4,9	21,4	Pobre	34,0	29,2	39,1	7,4
No pobre	12,6	11,8	13,6	3,6	No pobre	24,0	22,5	25,6	3,3	No pobre	21,4	19,6	23,2	4,3
					Combustible que utilizan para cocinar los alimentos									
Con al menos un(a) niño(a) y al menos un(a) adolescente (%)	**19,0**	**17,9**	**20,0**	**2,8**	**Hogares que cocinan con gas (%) 6/**	**59,0**	**57,1**	**60,8**	**1,6**	**Viviendas con paredes de material precario (%) 12/**	**8,3**	**7,3**	**9,4**	**6,4**
Pobre	36,4	32,8	40,1	5,2	Pobre	36,2	32,0	40,7	6,1	Pobre	17,6	14,0	21,8	11,3
No pobre	16,8	15,8	17,8	3,2	No pobre	61,8	60,0	63,7	1,5	No pobre	7,2	6,3	8,2	6,8

Continúa...

Costa urbana: Niveles de confianza de los indicadores, según condición de pobreza, 2017

B. Características de los hogares

Conclusión.

Características de los miembros					Acceso, Equipamiento y condición de tenencia					Infraestructura e ingreso				
Variables e Indicadores	Estimación	Intervalo de confianza al 95%		C.V (%)	Variables e Indicadores	Estimación	Intervalo de confianza al 95%		C.V (%)	Variables e Indicadores	Estimación	Intervalo de confianza al 95%		C.V (%)
		Inferior	Superior				Inferior	Superior				Inferior	Superior	
Promedio de miembros del hogar (Nº de personas)	**3,7**	**3,7**	**3,8**	**0,7**	**Hogares que cocinan con gas y otro combustible (%) 7/**	**31,4**	**29,8**	**33,0**	**2,6**					
Pobre	5,0	4,8	5,2	2,1	Pobre	45,8	41,7	50,0	4,6	**Viviendas con techo de concreto (%)**	**46,9**	**44,9**	**48,9**	**2,2**
No pobre	3,6	3,5	3,6	0,7	No pobre	29,6	28,0	31,2	2,8	Pobre	24,5	20,7	28,7	8,4
Tipos de hogar										No pobre	49,7	47,7	51,7	2,1
Nuclear (%) 1/	**59,1**	**57,8**	**60,4**	**1,1**										
Pobre	59,5	55,0	63,8	3,8	**Hogares que cocinan con leña (%)**	**1,9**	**1,5**	**2,3**	**11,6**	**Viviendas con techo de teja, calamina (%)**	**37,3**	**35,2**	**39,6**	**3,0**
No pobre	59,0	57,7	60,4	1,2	Pobre	6,7	4,8	9,2	16,6	Pobre	58,1	53,1	63,0	4,3
					No pobre	1,3	0,9	1,7	14,9	No pobre	34,8	32,7	37,0	3,2
Extendido (%) 2/	**23,4**	**22,3**	**24,6**	**2,5**	**Hogares que cocinan con otro material (%) 8/**	**4,8**	**4,0**	**5,9**	**25,7**	**Viviendas con techo de material precario (%) 13/**	**15,8**	**14,4**	**17,2**	**4,4**
Pobre	33,2	29,1	37,6	6,6	Pobre	10,2	7,2	14,5	50,7	Pobre	17,4	14,1	21,2	10,4
No pobre	22,2	21,1	23,3	2,6	No pobre	4,2	3,4	5,2	27,9	No pobre	15,6	14,2	17,0	4,5
					Condición de tenencia de la vivienda									
Compuesto (%) 3/	**1,8**	**1,5**	**2,1**	**9,5**	**Alquilada (%)**	**6,6**	**5,9**	**7,3**	**5,7**					
Pobre	2,4	1,4	4,1	28,4	Pobre	4,7	3,3	6,8	18,4					
No pobre	1,7	1,4	2,1	9,9	No pobre	6,8	6,0	7,6	5,9					
					Propia (%) 9/	**78,3**	**77,0**	**79,6**	**0,8**					
					Pobre	79,4	75,9	82,5	2,1					
					No pobre	78,2	76,8	79,5	0,9					

1/ Hogares nucleares son aquellos conformados por el jefe(a) de hogar y su cónyuge con hijos o sin hijos o sólo jefe(a) con hijos(as).
2/ Hogares extendidos son aquellos hogares nucleares más otros parientes.
3/ Hogares compuestos son aquellos hogares nucleares o extendidos más otros no parientes (excluidos los trabajadores domésticos).
4/ Comprende red pùblica dentro de la vivienda y red pùblica fuera de la vivienda pero dentro del edificio. En el área rural además incluye pozo séptico.
5/ Se refiere al acceso a las tecnologías de información y comunicaciones.
6/ Incluye gas natural a partir del año 2007.
7/ Además del gas (GLP y Natural) usan leña, carbón, electricidad y Kerosene.
8/ Son hogares que utilizán Carbón o kerosene o más de un combustible contaminante para cocinar los alimentos.
9/ Comprende a la vivienda propia totalmente pagada, propia por invasión, propia comprándola a plazos.
10/ Comprende a las viviendas con piso predominante de parquet o madera pulida, láminas asfálticas, vinilicos o similares, losetas, terrazos o similares.
11/ Comprende a las viviendas con material predominante en las paredes de ladrillo o bloque de cemento, piedra o sillar con cal o cemento.
12/ Viviendas con paredes que predominan material precario: quincha, piedra con barro, estera, otro material.
13/ Viviendas con techo de material precario: madera, caña o estera con torta de barro, estera, paja, hojas de palmera, otro material.
Fuente: Instituto Nacional de Estadística e Informática-Encuesta Nacional de Hogares.

Costa rural: Niveles de confianza de los indicadores, según condición de pobreza, 2017

A. Características de la población

Educación					Participación en la actividad económica 7/					Acceso a la salud				
Variables e Indicadores	Estimación	Intervalo de confianza al 95%		C.V (%)	Variables e Indicadores	Estimación	Intervalo de confianza al 95%		C.V (%)	Variables e Indicadores	Estimación	Intervalo de confianza al 95%		C.V (%)
		Inferior	Superior				Inferior	Superior				Inferior	Superior	
Tasa de matrícula escolar					**Condición de actividad (%)**									
De 3 a 5 años de edad (%)	**79,8**	**73,1**	**85,1**	**3,8**	**PEA**	**73,9**	**72,2**	**75,5**	**1,1**	**Con seguro de salud (%)**	**75,6**	**73,0**	**78,0**	**1,7**
Pobre	70,1	59,1	79,1	7,3	Pobre	66,1	62,2	69,7	2,9	Pobre	79,6	74,9	83,7	2,8
No pobre	86,7	78,7	92,0	3,8	No pobre	76,0	74,4	77,6	1,1	No pobre	74,2	71,6	76,7	1,8
De 6 a 11 años de edad (%)	**92,1**	**88,1**	**94,8**	**1,8**	**No PEA**	**26,1**	**24,5**	**27,8**	**3,2**	**Únicamente SIS**	**57,6**	**53,7**	**61,3**	**3,4**
Pobre	90,6	82,6	95,1	3,4	Pobre	33,9	30,3	37,8	5,7	Pobre	73,9	67,7	79,2	4,0
No pobre	93,1	89,3	95,6	1,7	No pobre	24,0	22,4	25,6	3,4	No pobre	52,2	48,5	56,0	3,6
					Categoría de ocupación (%)									
De 12 a 16 años de edad (%)	**81,8**	**77,0**	**85,7**	**2,7**	**Asalariados 8/**	**39,3**	**36,6**	**42,1**	**3,5**	**Únicamente EsSalud**	**17,4**	**14,7**	**20,3**	**8,2**
Pobre	73,4	64,6	80,7	5,6	Pobre	31,1	25,9	36,7	8,9	Pobre	5,7	3,3	9,6	27,1
No pobre	85,9	81,1	89,7	2,6	No pobre	41,2	38,5	44,0	3,4	No pobre	21,1	18,3	24,3	7,3
Tasa de asistencia escolar										**Lugar de consulta**				
Educación inicial (%) 1/	**75,9**	**69,3**	**81,6**	**4,1**	**Trabajador independiente**	**44,4**	**42,3**	**46,6**	**2,5**	**Sector Público**	**27,0**	**24,7**	**29,5**	**4,5**
Pobre	68,9	58,0	78,1	7,5	Pobre	51,3	47,6	54,9	3,6	Pobre	28,9	22,6	36,2	12,0
No pobre	81,0	72,5	87,3	4,7	No pobre	42,8	40,5	45,2	2,8	No pobre	26,5	24,3	28,7	4,3
Educación primaria (%) 2/	**89,4**	**83,6**	**93,4**	**2,7**	**Trabajador familiar no remunerado 9/**	**11,0**	**9,2**	**13,1**	**8,9**	**Sector Privado**	**7,3**	**6,2**	**8,6**	**8,5**
Pobre	85,4	73,5	92,5	5,6	Pobre	16,3	11,9	21,8	15,5	Pobre	3,5	2,0	6,0	28,0
No pobre	92,3	88,2	95,1	1,8	No pobre	9,8	8,0	11,8	9,8	No pobre	8,4	7,2	9,8	7,9
					Sector económico (%)									
Educación secundaria (%) 3/	**80,5**	**75,3**	**84,8**	**3,0**	**Primario (%) 10/**	**64,2**	**61,1**	**67,2**	**2,4**	**Otros 14/**	**18,8**	**16,6**	**21,1**	**6,0**
Pobre	70,2	60,9	78,2	6,3	Pobre	77,3	71,9	81,8	3,3	Pobre	14,7	11,0	19,5	14,7
No pobre	85,5	80,6	89,4	2,6	No pobre	61,2	57,9	64,3	2,7	No pobre	19,9	17,7	22,3	5,8
Nivel de educación alcanzado (%) 4/														
Primaria 5/	**49,8**	**46,9**	**52,7**	**3,0**	**Secundario (%) 11/**	**8,1**	**6,8**	**9,7**	**9,1**	**No buscó atención**	**48,1**	**45,0**	**51,1**	**3,2**
Pobre					Pobre	6,4	4,0	10,3	24,5	Pobre	53,5	45,8	61,1	7,3
No pobre					No pobre	8,5	7,2	10,1	8,7	No pobre	46,5	43,9	49,1	2,9

Continúa...

Costa rural: Niveles de confianza de los indicadores, según condición de pobreza, 2017

A. Características de la población

Conclusión.

Educación					Participación en la actividad económica 7/				
Variables e Indicadores	Estimación	Intervalo de confianza al 95%		C.V (%)	Variables e Indicadores	Estimación	Intervalo de confianza al 95%		C.V (%)
		Inferior	Superior				Inferior	Superior	
Secundaria	**38,0**	**35,7**	**40,3**	**3,0**	**Terciario (%) 12/**	**27,6**	**25,1**	**30,4**	**4,9**
Pobre	31,2	26,9	35,7	7,2	Pobre	16,3	12,7	20,7	12,4
No pobre	39,8	37,4	42,2	3,1	No pobre	30,3	27,5	33,2	4,8
					Condición de acceso a sistema de pensiones 13/				
Superior 6/	**12,3**	**10,7**	**13,9**	**6,7**	**Con acceso a sistema de pensiones (%)**	**25,3**	**22,5**	**28,4**	**5,9**
Pobre	4,4	2,5	7,6	28,4	Pobre	11,6	8,5	15,7	15,7
No pobre	14,3	12,7	16,1	6,1	No pobre	28,5	25,6	31,7	5,4
Promedio de años de estudio (en años) 4/	**8,0**	**7,8**	**8,2**	**1,4**	**Sistema Privado de Pensiones (AFP)**	**15,1**	**13,0**	**17,4**	**7,3**
Pobre	6,7	6,3	7,1	3,0	Pobre	8,6	6,1	12,1	17,7
No pobre	8,3	8,1	8,5	1,4	No pobre	16,6	14,4	19,0	7,1
					Sistema Nacional de Pensiones Ley 19990	**9,3**	**7,8**	**10,9**	**8,6**
					Pobre	2,9	1,8	4,7	24,9
					No pobre	10,8	9,1	12,6	8,3

1/ Se refiere a la asistencia a educación inicial de la población de 3 a 5 años de edad.
2/ Se refiere a la asistencia a algún grado de educación primaria de la población de 6 a 11 años de edad.
3/ Se refiere a la asistencia a algún año de educación secundaria de la población de 12 a 16 años de edad.
4/ Población de 15 y más años de edad.
5/ Incluye a los que tienen inicial o no tienen nivel de educación alguno.
6/ Incluye superior no universitaria, universitaria y post grado.
7/ Población de 14 y más años de edad.
8/ Comprende empleados y obreros.
9/ Incluye también a los trabajadores no remunerados de otros hogares y a practicantes sin remuneración.
10/ Comprende agricultura, pesca y explotación de minas y cantera.
11/ Comprende manufactura y construcción.
12/ Comprende servicios.
13/ Comprende PEA ocupada o desocupada.
14/ Incluye Farmacia o botica, su domicilio, casa de huesero, curandero.
Fuente: Instituto Nacional de Estadística e Informática-Encuesta Nacional de Hogares.

Costa rural: Niveles de confianza de los indicadores, según condición de pobreza, 2017

B. Características de los hogares

Características de los miembros					Acceso, Equipamiento y condición de tenencia					Infraestructura e ingreso				
Variables e Indicadores	Estimación	Intervalo de confianza al 95%		C.V (%)	Variables e Indicadores	Estimación	Intervalo de confianza al 95%		C.V (%)	Variables e Indicadores	Estimación	Intervalo de confianza al 95%		C.V (%)
		Inferior	Superior				Inferior	Superior				Inferior	Superior	
Jefatura de hogar					**Acceso del hogar a servicios básicos**					**Infraestructura física de la vivienda**				
Hombre (%)	**81,1**	**78,5**	**83,5**	**1,6**	**Hogares con agua por red pública (%)**	**64,4**	**58,2**	**70,1**	**4,7**	**Viviendas con piso de material noble (%) 10/**	**3,3**	**2,4**	**4,5**	**15,9**
Pobre	86,3	80,4	90,7	3,0	Pobre	62,3	50,7	72,7	9,2	Pobre	0,0	0,0	0,0	0,0
No pobre	80,0	77,2	82,5	1,7	No pobre	64,8	58,7	70,5	4,7	No pobre	4,0	3,0	5,5	15,5
Mujer (%)	**18,9**	**16,5**	**21,5**	**6,7**	**Hogares con red pública de alcantarillado (%) 4/**	**17,6**	**13,6**	**22,5**	**12,9**	**Viviendas con piso de cemento (%)**	**42,2**	**37,8**	**46,7**	**5,4**
Pobre	13,7	9,3	19,6	19,1	Pobre	5,2	2,8	9,7	31,8	Pobre	14,5	9,9	20,8	19,1
No pobre	20,0	17,5	22,8	6,7	No pobre	20,4	15,9	25,7	12,3	No pobre	48,5	44,1	52,9	4,6
Estructura demográfica de los hogares														
Con miembros menores de 18 años de edad (%)	**57,4**	**54,0**	**60,7**	**3,0**	**Hogares con energía eléctrica por red pública (%)**	**89,5**	**85,4**	**92,5**	**2,0**	**Viviendas con piso de tierra (%)**	**53,7**	**48,9**	**58,4**	**4,5**
Pobre	77,9	70,1	84,2	4,6	Pobre	81,8	72,6	88,4	4,9	Pobre	84,7	78,3	89,5	3,3
No pobre	52,7	49,3	56,1	3,3	No pobre	91,2	87,5	93,9	1,8	No pobre	46,7	42,0	51,4	5,1
					Acceso a las TICs 5/									
Con al menos un(a) niño(a) menor de 12 años (%)	**23,0**	**20,5**	**25,6**	**5,6**	**Hogares con computadora (%)**	**11,3**	**9,5**	**13,4**	**8,9**	**Viviendas con paredes de material noble (%) 11/**	**22,3**	**18,9**	**26,1**	**8,3**
Pobre	29,6	23,5	36,5	11,2	Pobre	2,6	1,0	6,3	46,1	Pobre	6,3	3,6	10,8	28,3
No pobre	21,5	18,9	24,3	6,4	No pobre	13,2	11,2	15,6	8,6	No pobre	25,9	22,2	30,1	7,8
Con al menos un(a) adolescente de 12 a 17 años (%)	**12,4**	**10,7**	**14,4**	**7,5**	**Hogares con teléfono por línea (%)**	**2,4**	**1,5**	**3,9**	**23,8**	**Viviendas con paredes de adobe/tapia (%)**	**59,5**	**53,9**	**64,9**	**4,7**
Pobre	11,3	7,1	17,6	23,2	Pobre	0,6	0,1	2,4	74,1	Pobre	75,3	65,2	83,2	6,1
No pobre	12,7	10,9	14,7	7,5	No pobre	2,9	1,8	4,6	24,4	No pobre	55,9	50,3	61,4	5,1
					Combustible que utilizan para cocinar los alimentos									
Con al menos un(a) niño(a) y al menos un(a) adolescente (%)	**22,0**	**19,5**	**24,6**	**5,8**	**Hogares que cocinan con gas (%) 6/**	**18,6**	**15,6**	**22,0**	**8,9**	**Viviendas con paredes de material precario (%) 12/**	**14,9**	**11,5**	**19,1**	**12,9**
Pobre	37,0	30,3	44,3	9,7	Pobre	5,0	2,9	8,5	27,8	Pobre	16,6	10,4	25,4	22,9
No pobre	18,6	16,2	21,2	6,8	No pobre	21,7	18,3	25,5	8,5	No pobre	14,6	11,2	18,8	13,2

Continúa...

Costa rural: Niveles de confianza de los indicadores, según condición de pobreza, 2017

B. Características de los hogares

Características de los miembros					Acceso, Equipamiento y condición de tenencia					Infraestructura e ingreso				
Variables e Indicadores	Estimación	Intervalo de confianza al 95%		C.V (%)	Variables e Indicadores	Estimación	Intervalo de confianza al 95%		C.V (%)	Variables e Indicadores	Estimación	Intervalo de confianza al 95%		C.V (%)
		Inferior	Superior				Inferior	Superior				Inferior	Superior	
Promedio de miembros del hogar (Nº de personas)	**3,7**	**3,5**	**3,8**	**2,1**	**Hogares que cocinan con gas y otro combustible (%) 7/**	**50,4**	**46,5**	**54,4**	**4,0**	**Viviendas con techo de concreto (%)**	**10,0**	**7,9**	**12,7**	**12,1**
Pobre	4,9	4,5	5,3	4,1	Pobre	41,8	33,4	50,7	10,6	Pobre	0,8	0,2	2,8	63,2
No pobre	3,4	3,2	3,5	2,1	No pobre	52,4	48,4	56,3	3,8	No pobre	12,1	9,6	15,2	11,6
Tipos de hogar														
Nuclear (%) 1/	**62,6**	**60,0**	**65,1**	**2,1**	**Hogares que cocinan con leña (%)**	**18,4**	**15,1**	**22,3**	**9,9**	**Viviendas con techo de teja, calamina (%)**	**68,6**	**63,0**	**73,8**	**4,0**
Pobre	61,8	56,0	67,2	4,6	Pobre	44,3	35,1	54,0	11,0	Pobre	88,8	82,0	93,2	3,2
No pobre	62,8	59,7	65,7	2,4	No pobre	12,6	10,4	15,2	9,8	No pobre	64,0	58,3	69,4	4,5
Extendido (%) 2/	**19,2**	**17,0**	**21,5**	**6,0**	**Hogares que cocinan con otro material (%) 8/**	**9,2**	**6,5**	**13,5**	**74,8**	**Viviendas con techo de material precario (%) 13/**	**21,3**	**17,2**	**26,2**	**10,8**
Pobre	28,3	22,7	34,6	10,8	Pobre	8,8	6,6	11,7	14,7	Pobre	10,4	6,2	17,0	26,0
No pobre	17,1	14,9	19,6	7,0	No pobre	9,3	6,7	13,7	73,8	No pobre	23,8	19,4	28,9	10,1
					Condición de tenencia de la vivienda									
Compuesto (%) 3/	**1,2**	**0,7**	**2,0**	**27,0**	**Alquilada (%)**	**1,8**	**1,1**	**2,8**	**23,2**					
Pobre	3,6	1,7	7,3	37,0	Pobre	0,6	0,1	4,1	99,1					
No pobre	0,6	0,3	1,2	33,3	No pobre	2,0	1,3	3,3	23,7					
					Propia (%) 9/	**84,3**	**81,4**	**86,8**	**1,6**					
					Pobre	85,2	79,1	89,8	3,2					
					No pobre	84,1	80,9	86,8	1,8					

1/ Hogares nucleares son aquellos conformados por el jefe(a) de hogar y su cónyuge con hijos o sin hijos o sólo jefe(a) con hijos(as).
2/ Hogares extendidos son aquellos hogares nucleares más otros parientes.
3/ Hogares compuestos son aquellos hogares nucleares o extendidos más otros no parientes (excluidos los trabajadores domésticos).
4/ Comprende red pùblica dentro de la vivienda y red pùblica fuera de la vivienda pero dentro del edificio. En el área rural además incluye pozo séptico.
5/ Se refiere al acceso a las tecnologías de información y comunicaciones.
6/ Incluye gas natural a partir del año 2007.
7/ Además del gas (GLP y Natural) usan leña, carbón, electricidad y Kerosene.
8/ Son hogares que utilizán Carbón o kerosene o más de un combustible contaminante para cocinar los alimentos.
9/ Comprende a la vivienda propia totalmente pagada, propia por invasión, propia comprándola a plazos.
10/ Comprende a las viviendas con piso predominante de parquet o madera pulida, láminas asfálticas, vinilicos o similares, losetas, terrazos o similares.
11/ Comprende a las viviendas con material predominante en las paredes de ladrillo o bloque de cemento, piedra o sillar con cal o cemento.
12/ Viviendas con paredes que predominan material precario: quincha, piedra con barro, estera, otro material.
13/ Viviendas con techo de material precario: madera, caña o estera con torta de barro, estera, paja, hojas de palmera, otro material.
Fuente: Instituto Nacional de Estadística e Informática-Encuesta Nacional de Hogares.

Sierra: Niveles de confianza de los indicadores, según condición de pobreza, 2017

A. Características de la población

Educación					Participación en la actividad económica 7/					Acceso a la salud				
Variables e Indicadores	Estimación	Intervalo de confianza al 95%		C.V (%)	Variables e Indicadores	Estimación	Intervalo de confianza al 95%		C.V (%)	Variables e Indicadores	Estimación	Intervalo de confianza al 95%		C.V (%)
		Inferior	Superior				Inferior	Superior				Inferior	Superior	
Tasa de matrícula escolar					**Condición de actividad (%)**									
De 3 a 5 años de edad (%)	**83,2**	**80,8**	**85,3**	**1,4**	**PEA**	**75,3**	**74,6**	**76,0**	**0,5**	**Con seguro de salud (%)**	**79,4**	**78,5**	**80,4**	**0,6**
Pobre	81,6	78,2	84,7	2,0	Pobre	76,1	74,9	77,3	0,8	Pobre	86,9	85,6	88,1	0,8
No pobre	84,4	81,0	87,2	1,9	No pobre	75,0	74,2	75,8	0,5	No pobre	76,0	74,9	77,1	0,8
De 6 a 11 años de edad (%)	**92,1**	**90,9**	**93,2**	**0,6**	**No PEA**	**24,7**	**24,0**	**25,4**	**1,4**	**Únicamente SIS**	**61,8**	**60,4**	**63,3**	**1,2**
Pobre	92,7	91,3	93,9	0,7	Pobre	23,9	22,7	25,1	2,5	Pobre	84,5	83,1	85,8	0,8
No pobre	91,7	89,7	93,3	1,0	No pobre	25,0	24,2	25,8	1,6	No pobre	51,4	49,8	53,0	1,6
					Categoría de ocupación (%)									
De 12 a 16 años de edad (%)	**85,4**	**84,0**	**86,8**	**0,8**	**Asalariados 8/**	**31,5**	**30,4**	**32,6**	**1,8**	**Únicamente EsSalud**	**15,7**	**14,7**	**16,6**	**3,1**
Pobre	80,1	77,6	82,4	1,5	Pobre	17,2	15,9	18,5	3,9	Pobre	2,3	1,8	2,8	11,4
No pobre	88,9	87,2	90,4	0,9	No pobre	37,1	35,9	38,3	1,7	No pobre	21,9	20,7	23,1	2,7
Tasa de asistencia escolar										**Lugar de consulta**				
Educación inicial (%) 1/	**82,2**	**79,7**	**84,4**	**1,4**	**Trabajador independiente**	**45,5**	**44,7**	**46,4**	**0,9**	**Sector Público**	**26,3**	**25,5**	**27,2**	**1,7**
Pobre	80,9	77,4	83,9	2,1	Pobre	51,3	50,1	52,5	1,2	Pobre	27,8	26,3	29,3	2,7
No pobre	83,3	79,8	86,2	2,0	No pobre	43,3	42,3	44,3	1,2	No pobre	25,7	24,7	26,7	1,9
Educación primaria (%) 2/	**91,9**	**90,6**	**93,0**	**0,7**	**Trabajador familiar no remunerado 9/**	**18,7**	**17,9**	**19,5**	**2,2**	**Sector Privado**	**4,4**	**4,0**	**4,7**	**4,3**
Pobre	92,5	91,0	93,8	0,8	Pobre	30,0	28,6	31,3	2,3	Pobre	1,3	1,0	1,6	11,2
No pobre	91,4	89,5	93,1	1,0	No pobre	14,2	13,5	15,0	2,8	No pobre	5,7	5,2	6,2	4,4
					Sector económico (%)									
Educación secundaria (%) 3/					**Primario (%) 10/**	**49,0**	**47,3**	**50,7**	**1,7**	**Otros 14/**	**19,0**	**18,1**	**20,0**	**2,5**
Pobre	**84,9**	**83,4**	**86,3**	**0,9**	Pobre	74,9	72,9	76,9	1,4	Pobre	11,4	10,1	12,7	5,9
No pobre	79,4	76,8	81,7	1,6	No pobre	38,8	37,1	40,5	2,2	No pobre	22,3	21,2	23,5	2,6
Nivel de educación alcanzado (%) 4/	88,5	86,8	90,0	0,9										
Primaria 5/	**41,1**	**39,9**	**42,2**	**1,4**	**Secundario (%) 11/**	**11,1**	**10,4**	**11,8**	**3,2**	**No buscó atención**	**51,2**	**50,2**	**52,3**	**1,0**
Pobre	60,2	58,5	61,8	1,4	Pobre	8,9	8,0	9,9	5,7	Pobre	60,1	58,4	61,8	1,5
No pobre	33,8	32,7	35,0	1,7	No pobre	11,9	11,1	12,7	3,5	No pobre	47,4	46,2	48,6	1,3

Continúa...

Sierra: Niveles de confianza de los indicadores, según condición de pobreza, 2017

A. Características de la población

Conclusión.

Educación					Participación en la actividad económica 7/				
Variables e Indicadores	Estimación	Intervalo de confianza al 95%		C.V (%)	Variables e Indicadores	Estimación	Intervalo de confianza al 95%		C.V (%)
		Inferior	Superior				Inferior	Superior	
Secundaria	**36,0**	**35,1**	**36,8**	**1,2**	**Terciario (%) 12/**	**40,0**	**38,5**	**41,5**	**1,9**
Pobre	34,7	33,4	36,1	2,0	Pobre	16,2	14,7	17,8	4,9
No pobre	36,4	35,5	37,4	1,3	No pobre	49,3	47,7	50,9	1,6
					Condición de acceso a sistema de pensiones 13/				
Superior no universitaria	**10,0**	**9,5**	**10,6**	**2,8**	**Con acceso a sistema de pensiones (%)**	**21,1**	**20,1**	**22,2**	**2,6**
Pobre	3,1	2,6	3,7	8,9	Pobre	5,7	5,0	6,5	6,4
No pobre	12,7	12,0	13,3	2,6	No pobre	27,1	25,9	28,4	2,4
Superior universitaria 6/	**12,9**	**12,2**	**13,8**	**3,2**	**Sistema Privado de Pensiones (AFP)**	**12,2**	**11,5**	**12,9**	**3,0**
Pobre	2,0	1,5	2,5	12,1	Pobre	3,7	3,2	4,3	7,4
No pobre	17,1	16,1	18,1	3,0	No pobre	15,5	14,6	16,4	2,9
Promedio de años de estudio (en años) 4/	**9,1**	**8,9**	**9,2**	**0,6**	**Sistema Nacional de Pensiones Ley 19990**	**7,8**	**7,2**	**8,4**	**3,8**
Pobre	7,1	6,9	7,2	1,0	Pobre	1,8	1,4	2,2	11,8
No pobre	9,7	9,6	9,8	0,6	No pobre	10,1	9,4	10,8	3,6

1/ Se refiere a la asistencia a educación inicial de la población de 3 a 5 años de edad.
2/ Se refiere a la asistencia a algún grado de educación primaria de la población de 6 a 11 años de edad.
3/ Se refiere a la asistencia a algún año de educación secundaria de la población de 12 a 16 años de edad.
4/ Población de 15 y más años de edad.
5/ Incluye a los que tienen inicial o no tienen nivel de educación alguno.
6/ Incluye post grado.
7/ Población de 14 y más años de edad.
8/ Comprende empleados y obreros.
9/ Incluye también a los trabajadores no remunerados de otros hogares y a practicantes sin remuneración.
10/ Comprende agricultura, pesca y explotación de minas y cantera.
11/ Comprende manufactura y construcción.
12/ Comprende servicios.
13/ Comprende PEA ocupada o desocupada.
14/ Incluye Farmacia o botica, su domicilio, casa de huesero, curandero.

Fuente: Instituto Nacional de Estadística e Informática-Encuesta Nacional de Hogares.

Sierra: Niveles de confianza de los indicadores, según condición de pobreza, 2017

B. Características de los hogares

Características de los miembros					Acceso, Equipamiento y condición de tenencia					Infraestructura e ingreso				
Variables e Indicadores	Estimación	Intervalo de confianza al 95%		C.V (%)	Variables e Indicadores	Estimación	Intervalo de confianza al 95%		C.V (%)	Variables e Indicadores	Estimación	Intervalo de confianza al 95%		C.V (%)
		Inferior	Superior				Inferior	Superior				Inferior	Superior	
Jefatura de hogar					**Acceso del hogar a servicios básicos**					**Infraestructura física de la vivienda**				
Hombre (%)	**72,3**	**71,2**	**73,4**	**0,7**	**Hogares con agua por red pública (%)**	**84,9**	**83,5**	**86,2**	**0,8**	**Viviendas con piso de material noble (%) 10/**	**7,9**	**7,1**	**8,7**	**5,1**
Pobre	78,2	76,6	79,7	1,0	Pobre	75,0	72,6	77,3	1,6	Pobre	0,6	0,3	1,1	34,3
No pobre	70,2	68,8	71,5	0,9	No pobre	88,5	87,1	89,7	0,7	No pobre	10,5	9,5	11,6	5,0
Mujer (%)	**27,7**	**26,6**	**28,8**	**2,0**	**Hogares con red pública de alcantarillado (%) 4/**	**54,3**	**52,3**	**56,3**	**1,9**	**Viviendas con piso de cemento (%)**	**32,3**	**30,8**	**33,8**	**2,3**
Pobre	21,8	20,3	23,4	3,7	Pobre	28,6	26,1	31,2	4,6	Pobre	14,9	13,2	16,8	6,1
No pobre	29,8	28,5	31,2	2,2	No pobre	63,7	61,6	65,7	1,7	No pobre	38,6	37,0	40,3	2,2
Estructura demográfica de los hogares														
Con miembros menores de 18 años de edad (%)	**54,5**	**53,4**	**55,6**	**1,1**	**Hogares con energía eléctrica por red pública (%)**	**91,9**	**91,0**	**92,7**	**0,5**	**Viviendas con piso de tierra (%)**	**49,1**	**47,3**	**50,8**	**1,8**
Pobre	68,4	66,4	70,2	1,4	Pobre	85,0	83,1	86,7	1,1	Pobre	78,1	76,0	80,1	1,4
No pobre	49,4	48,1	50,7	1,3	No pobre	94,4	93,7	95,1	0,4	No pobre	38,5	36,7	40,3	2,4
					Acceso a las TICs 5/									
Con al menos un(a) niño(a) menor de 12 años (%)	**23,0**	**22,1**	**24,0**	**2,1**	**Hogares con computadora (%)**	**21,3**	**20,1**	**22,5**	**2,9**	**Viviendas con paredes de material noble (%) 11/**	**29,0**	**27,3**	**30,8**	**3,1**
Pobre	27,0	25,2	28,8	3,4	Pobre	2,8	2,2	3,6	12,9	Pobre	9,3	7,8	11,2	9,3
No pobre	21,6	20,5	22,7	2,6	No pobre	28,0	26,6	29,5	2,7	No pobre	36,2	34,2	38,3	2,9
Con al menos un(a) adolescente de 12 a 17 años (%)	**13,0**	**12,3**	**13,7**	**2,7**	**Hogares con teléfono por línea (%)**	**7,2**	**6,5**	**8,0**	**5,2**	**Viviendas con paredes de adobe/tapia (%)**	**66,9**	**65,1**	**68,7**	**1,4**
Pobre	10,4	9,3	11,6	5,6	Pobre	0,3	0,1	0,7	41,2	Pobre	84,9	82,8	86,8	1,2
No pobre	14,0	13,1	14,8	3,0	No pobre	9,8	8,9	10,8	5,0	No pobre	60,4	58,3	62,4	1,8
					Combustible que utilizan para cocinar los alimentos									
Con al menos un(a) niño(a) y al menos un(a) adolescente (%)	**18,5**	**17,6**	**19,4**	**2,4**	**Hogares que cocinan con gas (%) 6/**	**31,7**	**30,0**	**33,4**	**2,7**	**Viviendas con paredes de material precario (%) 12/**	**3,2**	**2,7**	**3,8**	**9,0**
Pobre	31,0	29,2	32,9	3,0	Pobre	8,9	7,4	10,6	9,1	Pobre	5,0	4,0	6,4	12,0
No pobre	13,9	13,0	14,9	3,3	No pobre	40,0	38,1	41,9	2,4	No pobre	2,5	2,1	3,1	10,6

Continúa...

Sierra: Niveles de confianza de los indicadores, según condición de pobreza, 2017

B. Características de los hogares

Características de los miembros					Acceso, Equipamiento y condición de tenencia					Infraestructura e ingreso				
Variables e Indicadores	Estimación	Intervalo de confianza al 95%		C.V (%)	Variables e Indicadores	Estimación	Intervalo de confianza al 95%		C.V (%)	Variables e Indicadores	Estimación	Intervalo de confianza al 95%		C.V (%)
		Inferior	Superior				Inferior	Superior				Inferior	Superior	
Promedio de miembros del hogar (Nº de personas)	**3,4**	**3,3**	**3,4**	**0,6**	**Hogares que cocinan con gas y otro combustible (%) 7/**	**43,9**	**42,4**	**45,4**	**1,7**	**Viviendas con techo de concreto (%)**	**22,5**	**20,9**	**24,1**	**3,6**
Pobre	4,0	3,9	4,1	1,1	Pobre	47,2	44,8	49,6	2,6	Pobre	5,8	4,5	7,5	13,2
No pobre	3,2	3,1	3,2	0,7	No pobre	42,7	41,0	44,4	2,0	No pobre	28,6	26,7	30,5	3,4
Tipos de hogar														
Nuclear (%) 1/	**66,3**	**65,2**	**67,3**	**0,8**	**Hogares que cocinan con leña (%)**	**16,5**	**15,3**	**17,6**	**3,6**	**Viviendas con techo de teja, calamina (%)**	**72,0**	**70,3**	**73,6**	**1,1**
Pobre	70,5	68,8	72,2	1,2	Pobre	29,6	27,3	32,0	4,1	Pobre	85,8	83,8	87,5	1,1
No pobre	64,7	63,4	66,0	1,0	No pobre	11,7	10,7	12,7	4,2	No pobre	66,9	65,0	68,8	1,4
Extendido (%) 2/	**13,7**	**13,0**	**14,5**	**2,8**	**Hogares que cocinan con otro material (%) 8/**	**6,7**	**6,0**	**7,7**	**62,4**	**Viviendas con techo de material precario (%) 13/**	**5,5**	**4,9**	**6,2**	**5,9**
Pobre	16,8	15,4	18,3	4,4	Pobre	13,7	11,9	15,8	84,9	Pobre	8,4	7,2	9,8	7,6
No pobre	12,6	11,7	13,5	3,5	No pobre	4,2	3,6	5,0	73,2	No pobre	4,5	3,9	5,1	6,9
					Condición de tenencia de la vivienda									
Compuesto (%) 3/	**0,6**	**0,5**	**0,8**	**13,7**	**Alquilada (%)**	**6,6**	**5,9**	**7,3**	**5,1**					
Pobre	0,6	0,3	0,9	25,7	Pobre	4,3	3,4	5,4	11,8					
No pobre	0,6	0,4	0,8	16,2	No pobre	7,4	6,7	8,3	5,5					
					Propia (%) 9/	**76,6**	**75,5**	**77,7**	**0,7**					
					Pobre	79,4	77,6	81,1	1,2					
					No pobre	75,6	74,3	76,8	0,8					

1/ Hogares nucleares son aquellos conformados por el jefe(a) de hogar y su cónyuge con hijos o sin hijos o sólo jefe(a) con hijos(as).
2/ Hogares extendidos son aquellos hogares nucleares más otros parientes.
3/ Hogares compuestos son aquellos hogares nucleares o extendidos más otros no parientes (excluidos los trabajadores domésticos).
4/ Comprende red pùblica dentro de la vivienda y red pùblica fuera de la vivienda pero dentro del edificio. En el área rural además incluye pozo séptico.
5/ Se refiere al acceso a las tecnologías de información y comunicaciones.
6/ Incluye gas natural a partir del año 2007.
7/ Además del gas (GLP y Natural) usan leña, carbón, electricidad y Kerosene.
8/ Son hogares que utilizán Carbón o kerosene o más de un combustible contaminante para cocinar los alimentos.
9/ Comprende a la vivienda propia totalmente pagada, propia por invasión, propia comprándola a plazos.
10/ Comprende a las viviendas con piso predominante de parquet o madera pulida, láminas asfálticas, vinilicos o similares, losetas, terrazos o similares.
11/ Comprende a las viviendas con material predominante en las paredes de ladrillo o bloque de cemento, piedra o sillar con cal o cemento.
12/ Viviendas con paredes que predominan material precario: quincha, piedra con barro, estera, otro material.
13/ Viviendas con techo de material precario: madera, caña o estera con torta de barro, estera, paja, hojas de palmera, otro material.
Fuente: Instituto Nacional de Estadística e Informática-Encuesta Nacional de Hogares.

Sierra urbana: Niveles de confianza de los indicadores, según condición de pobreza, 2017

A. Características de la población

Educación					Participación en la actividad económica 7/					Acceso a la salud				
Variables e Indicadores	Estimación	Intervalo de confianza al 95%		C.V (%)	Variables e Indicadores	Estimación	Intervalo de confianza al 95%		C.V (%)	Variables e Indicadores	Estimación	Intervalo de confianza al 95%		C.V (%)
		Inferior	Superior				Inferior	Superior				Inferior	Superior	
Tasa de matrícula escolar					**Condición de actividad (%)**									
De 3 a 5 años de edad (%)	**83,7**	**80,0**	**86,9**	**2,1**	**PEA**	**71,0**	**70,0**	**72,0**	**0,7**	**Con seguro de salud (%)**	**73,3**	**71,8**	**74,7**	**1,0**
Pobre	82,4	75,1	88,0	4,0	Pobre	68,5	65,7	71,2	2,0	Pobre	82,0	78,6	85,0	2,0
No pobre	84,2	79,6	87,9	2,5	No pobre	71,4	70,4	72,5	0,8	No pobre	71,6	70,0	73,1	1,1
De 6 a 11 años de edad (%)	**90,4**	**88,1**	**92,3**	**1,2**	**No PEA**	**29,0**	**28,0**	**30,0**	**1,7**	**Únicamente SIS**	**44,6**	**42,6**	**46,7**	**2,3**
Pobre	90,8	86,8	93,7	1,9	Pobre	31,5	28,8	34,3	4,4	Pobre	77,1	73,5	80,4	2,3
No pobre	90,3	87,4	92,6	1,4	No pobre	28,6	27,5	29,6	1,9	No pobre	38,3	36,3	40,3	2,6
					Categoría de ocupación (%)									
De 12 a 16 años de edad (%)	**89,6**	**87,4**	**91,4**	**1,1**	**Asalariados 8/**	**45,3**	**43,7**	**46,9**	**1,8**	**Únicamente EsSalud**	**25,3**	**23,8**	**26,9**	**3,1**
Pobre	88,4	83,6	92,0	2,4	Pobre	30,6	27,2	34,3	6,0	Pobre	4,7	3,3	6,5	16,8
No pobre	89,9	87,4	91,9	1,3	No pobre	47,5	45,9	49,2	1,8	No pobre	29,3	27,7	31,0	2,9
Tasa de asistencia escolar										**Lugar de consulta**				
Educación inicial (%) 1/	**82,8**	**79,0**	**86,1**	**2,2**	**Trabajador independiente**	**39,5**	**38,1**	**40,8**	**1,7**	**Sector Público**	**23,0**	**21,8**	**24,3**	**2,7**
Pobre	81,7	74,3	87,3	4,1	Pobre	50,6	47,4	53,7	3,2	Pobre	23,6	20,8	26,7	6,4
No pobre	83,3	78,5	87,1	2,6	No pobre	37,7	36,4	39,1	1,9	No pobre	22,9	21,6	24,3	2,9
Educación primaria (%) 2/	**90,6**	**88,3**	**92,5**	**1,2**	**Trabajador familiar no remunerado 9/**	**9,4**	**8,5**	**10,4**	**5,2**	**Sector Privado**	**5,6**	**5,0**	**6,2**	**5,7**
Pobre	91,3	87,3	94,1	1,9	Pobre	16,8	14,3	19,7	8,1	Pobre	1,2	0,7	1,9	25,1
No pobre	90,4	87,6	92,7	1,4	No pobre	8,3	7,4	9,3	5,8	No pobre	6,4	5,8	7,2	5,7
					Sector económico (%)									
Educación secundaria (%) 3/	**89,3**	**87,1**	**91,1**	**1,1**	**Primario (%) 10/**	**20,3**	**18,5**	**22,2**	**4,6**	**Otros 14/**	**25,9**	**24,4**	**27,4**	**3,0**
Pobre	88,4	83,6	92,0	2,4	Pobre	40,8	36,0	45,8	6,1	Pobre	20,7	17,3	24,5	8,9
No pobre	89,5	87,0	91,6	1,3	No pobre	17,1	15,5	18,9	5,1	No pobre	26,9	25,3	28,5	3,1
Nivel de educación alcanzado (%) 4/														
Primaria 5/	**25,5**	**24,2**	**26,8**	**2,6**	**Secundario (%) 11/**	**15,1**	**14,0**	**16,3**	**3,9**	**No buscó atención**	**46,7**	**45,1**	**48,3**	**1,7**
Pobre	44,8	41,5	48,1	3,8	Pobre	16,7	14,0	19,7	8,7	Pobre	55,4	51,3	59,4	3,8
No pobre	22,4	21,2	23,7	2,9	No pobre	14,9	13,8	16,1	4,1	No pobre	45,0	43,3	46,6	1,9

Continúa...

Sierra urbana: Niveles de confianza de los indicadores, según condición de pobreza, 2017

A. Características de la población

Conclusión.

Educación					Participación en la actividad económica 7/				
Variables e Indicadores	Estimación	Intervalo de confianza al 95%		C.V (%)	Variables e Indicadores	Estimación	Intervalo de confianza al 95%		C.V (%)
		Inferior	Superior				Inferior	Superior	
Secundaria	**38,6**	**37,3**	**39,8**	**1,7**	**Terciario (%) 12/**	**64,5**	**62,6**	**66,4**	**1,5**
Pobre	43,9	40,9	46,8	3,4	Pobre	42,5	38,6	46,5	4,7
No pobre	37,7	36,4	39,0	1,8	No pobre	67,9	66,0	69,8	1,4
					Condición de acceso a sistema de pensiones 13/				
Superior 6/	**35,9**	**34,4**	**37,5**	**2,2**	**Con acceso a sistema de pensiones (%)**	**33,8**	**32,1**	**35,5**	**2,6**
Pobre	11,4	9,4	13,7	9,5	Pobre	12,2	10,1	14,7	9,6
No pobre	39,9	38,2	41,6	2,2	No pobre	37,1	35,4	38,9	2,5
Promedio de años de estudio (en años) 4/	**10,5**	**10,3**	**10,6**	**0,6**	**Sistema Privado de Pensiones (AFP)**	**19,2**	**18,0**	**20,4**	**3,2**
Pobre	8,4	8,1	8,6	1,7	Pobre	7,3	5,9	9,1	11,0
No pobre	10,8	10,7	10,9	0,6	No pobre	21,1	19,8	22,4	3,1
					Sistema Nacional de Pensiones Ley 19990	**12,7**	**11,7**	**13,7**	**4,0**
					Pobre	4,3	3,0	6,1	17,6
					No pobre	14,0	13,0	15,1	3,9

1/ Se refiere a la asistencia a educación inicial de la población de 3 a 5 años de edad.
2/ Se refiere a la asistencia a algún grado de educación primaria de la población de 6 a 11 años de edad.
3/ Se refiere a la asistencia a algún año de educación secundaria de la población de 12 a 16 años de edad.
4/ Población de 15 y más años de edad.
5/ Incluye a los que tienen inicial o no tienen nivel de educación alguno.
6/ Incluye superior no universitaria, universitaria y post grado.
7/ Población de 14 y más años de edad.
8/ Comprende empleados y obreros.
9/ Incluye también a los trabajadores no remunerados de otros hogares y a practicantes sin remuneración.
10/ Comprende agricultura, pesca y explotación de minas y cantera.
11/ Comprende manufactura y construcción.
12/ Comprende servicios.
13/ Comprende PEA ocupada o desocupada.
14/ Incluye Farmacia o botica, su domicilio, casa de huesero, curandero.
Fuente: Instituto Nacional de Estadística e Informática-Encuesta Nacional de Hogares.

Sierra urbana: Niveles de confianza de los indicadores, según condición de pobreza, 2017

B. Características de los hogares

Características de los miembros					Acceso, Equipamiento y condición de tenencia					Infraestructura e ingreso				
Variables e Indicadores	Estimación	Intervalo de confianza al 95%		C.V (%)	Variables e Indicadores	Estimación	Intervalo de confianza al 95%		C.V (%)	Variables e Indicadores	Estimación	Intervalo de confianza al 95%		C.V (%)
		Inferior	Superior				Inferior	Superior				Inferior	Superior	
Jefatura de hogar					**Acceso del hogar a servicios básicos**					**Infraestructura física de la vivienda**				
Hombre (%)	**68,6**	**66,9**	**70,3**	**1,3**	**Hogares con agua por red pública (%)**	**94,7**	**93,0**	**96,1**	**0,8**	**Viviendas con piso de material noble (%) 10/**	**14,6**	**13,2**	**16,1**	**5,1**
Pobre	72,5	68,4	76,2	2,7	Pobre	89,2	84,0	92,9	2,5	Pobre	1,8	0,8	3,8	39,8
No pobre	68,0	66,1	69,9	1,4	No pobre	95,6	94,0	96,8	0,8	No pobre	16,6	15,1	18,3	5,0
Mujer (%)	**31,4**	**29,7**	**33,1**	**2,8**	**Hogares con red pública de alcantarillado (%) 4/**	**85,5**	**83,0**	**87,7**	**1,4**	**Viviendas con piso de cemento (%)**	**48,9**	**46,7**	**51,1**	**2,3**
Pobre	27,5	23,8	31,6	7,2	Pobre	71,9	66,6	76,5	3,5	Pobre	35,2	30,4	40,3	7,2
No pobre	32,0	30,1	33,9	3,1	No pobre	87,7	85,2	89,8	1,3	No pobre	51,1	48,8	53,4	2,3
Estructura demográfica de los hogares														
Con miembros menores de 18 años de edad (%)	**54,8**	**53,1**	**56,6**	**1,6**	**Hogares con energía eléctrica por red pública (%)**	**98,5**	**98,0**	**98,9**	**0,2**	**Viviendas con piso de tierra (%)**	**22,9**	**20,9**	**25,1**	**4,7**
Pobre	69,3	64,3	73,8	3,5	Pobre	95,4	92,7	97,1	1,1	Pobre	52,1	46,7	57,5	5,3
No pobre	52,5	50,7	54,4	1,8	No pobre	99,0	98,5	99,3	0,2	No pobre	18,3	16,4	20,3	5,3
					Acceso a las TICs 5/									
Con al menos un(a) niño(a) menor de 12 años (%)	**25,1**	**23,6**	**26,6**	**3,1**	**Hogares con computadora (%)**	**36,5**	**34,4**	**38,6**	**2,9**	**Viviendas con paredes de material noble (%) 11/**	**50,4**	**47,5**	**53,2**	**2,9**
Pobre	28,8	24,6	33,4	7,7	Pobre	7,2	5,2	9,8	16,0	Pobre	27,1	22,1	32,7	10,0
No pobre	24,5	22,9	26,2	3,4	No pobre	41,1	39,0	43,3	2,7	No pobre	54,1	51,2	57,0	2,8
Con al menos un(a) adolescente de 12 a 17 años (%)	**13,7**	**12,6**	**14,8**	**4,1**	**Hogares con teléfono por línea (%)**	**13,3**	**12,0**	**14,7**	**5,2**	**Viviendas con paredes de adobe/tapia (%)**	**47,8**	**44,9**	**50,7**	**3,1**
Pobre	8,8	6,5	11,8	15,0	Pobre	0,8	0,3	2,3	51,7	Pobre	70,8	65,1	75,9	3,9
No pobre	14,4	13,3	15,6	4,2	No pobre	15,3	13,9	16,9	5,0	No pobre	44,2	41,2	47,1	3,4
					Combustible que utilizan para cocinar los alimentos									
Con al menos un(a) niño(a) y al menos un(a) adolescente (%)	**16,1**	**14,8**	**17,5**	**4,2**	**Hogares que cocinan con gas (%) 6/**	**55,7**	**53,3**	**58,1**	**2,2**	**Viviendas con paredes de material precario (%) 12/**	**1,1**	**0,8**	**1,7**	**20,7**
Pobre	31,6	27,4	36,2	7,1	Pobre	27,1	22,2	32,6	9,7	Pobre	1,5	0,8	2,9	33,1
No pobre	13,6	12,4	15,0	4,9	No pobre	60,3	57,8	62,7	2,1	No pobre	1,1	0,7	1,7	23,4

Continúa...

Sierra urbana: Niveles de confianza de los indicadores, según condición de pobreza, 2017

B. Características de los hogares

Características de los miembros					Acceso, Equipamiento y condición de tenencia					Infraestructura e ingreso				
Variables e Indicadores	Estimación	Intervalo de confianza al 95%		C.V (%)	Variables e Indicadores	Estimación	Intervalo de confianza al 95%		C.V (%)	Variables e Indicadores	Estimación	Intervalo de confianza al 95%		C.V (%)
		Inferior	Superior				Inferior	Superior				Inferior	Superior	
					Hogares que cocinan con gas y otro combustible (%) 7/	**35,9**	**33,6**	**38,2**	**3,2**	**Viviendas con techo de concreto (%)**	**40,6**	**37,9**	**43,2**	**3,3**
Promedio de miembros del hogar (Nº de personas)	**3,4**	**3,4**	**3,5**	**0,9**	Pobre	55,2	50,1	60,2	4,7	Pobre	18,8	14,4	24,3	13,4
Pobre	4,1	3,9	4,2	2,5	No pobre	32,8	30,5	35,1	3,6	No pobre	44,0	41,3	46,9	3,2
No pobre	3,3	3,3	3,4	1,0										
Tipos de hogar														
Nuclear (%) 1/	**65,6**	**63,9**	**67,2**	**1,3**	**Hogares que cocinan con leña (%)**	**4,4**	**3,6**	**5,3**	**9,3**	**Viviendas con techo de teja, calamina (%)**	**56,5**	**53,9**	**59,1**	**2,4**
Pobre	57,6	51,4	63,7	5,5	Pobre	11,9	9,2	15,2	12,8	Pobre	76,0	70,7	80,6	3,3
No pobre	61,7	59,2	64,1	2,0	No pobre	3,2	2,5	4,0	11,8	No pobre	53,4	50,6	56,1	2,7
Extendido (%) 2/	**15,2**	**14,0**	**16,4**	**4,1**	**Hogares que cocinan con otro material (%) 8/**	**2,6**	**2,0**	**3,6**	**80,4**	**Viviendas con techo de material precario (%) 13/**	**2,9**	**2,4**	**3,7**	**11,2**
Pobre	35,3	29,8	41,2	8,3	Pobre	4,7	3,0	7,7	123,6	Pobre	5,2	3,4	7,7	20,4
No pobre	21,6	19,7	23,6	4,6	No pobre	2,3	1,7	3,2	85,0	No pobre	2,6	2,0	3,3	12,8
					Condición de tenencia de la vivienda									
Compuesto (%) 3/	**0,7**	**0,5**	**1,1**	**19,1**	**Alquilada (%)**	**11,2**	**10,1**	**12,5**	**5,4**					
Pobre	3,0	1,5	5,8	34,9	Pobre	12,9	10,0	16,4	12,8					
No pobre	2,1	1,6	2,8	14,4	No pobre	11,0	9,8	12,3	5,8					
					Propia (%) 9/	**68,6**	**66,8**	**70,3**	**1,3**					
					Pobre	63,3	58,3	67,9	3,9					
					No pobre	69,5	67,7	71,2	1,3					

1/ Hogares nucleares son aquellos conformados por el jefe(a) de hogar y su cónyuge con hijos o sin hijos o sólo jefe(a) con hijos(as).
2/ Hogares extendidos son aquellos hogares nucleares más otros parientes.
3/ Hogares compuestos son aquellos hogares nucleares o extendidos más otros no parientes (excluidos los trabajadores domésticos).
4/ Comprende red pùblica dentro de la vivienda y red pùblica fuera de la vivienda pero dentro del edificio. En el área rural además incluye pozo séptico.
5/ Se refiere al acceso a las tecnologías de información y comunicaciones.
6/ Incluye gas natural a partir del año 2007.
7/ Además del gas (GLP y Natural) usan leña, carbón, electricidad y Kerosene.
8/ Son hogares que utilizán Carbón o kerosene o más de un combustible contaminante para cocinar los alimentos.
9/ Comprende a la vivienda propia totalmente pagada, propia por invasión, propia comprándola a plazos.
10/ Comprende a las viviendas con piso predominante de parquet o madera pulida, láminas asfálticas, vinilicos o similares, losetas, terrazos o similares.
11/ Comprende a las viviendas con material predominante en las paredes de ladrillo o bloque de cemento, piedra o sillar con cal o cemento.
12/ Viviendas con paredes que predominan material precario: quincha, piedra con barro, estera, otro material.
13/ Viviendas con techo de material precario: madera, caña o estera con torta de barro, estera, paja, hojas de palmera, otro material.
Fuente: Instituto Nacional de Estadística e Informática-Encuesta Nacional de Hogares.

Sierra rural: Niveles de confianza de los indicadores, según condición de pobreza, 2017

A. Características de la población

Educación					Participación en la actividad económica 7/					Acceso a la salud				
Variables e Indicadores	Estimación	Intervalo de confianza al 95%		C.V (%)	Variables e Indicadores	Estimación	Intervalo de confianza al 95%		C.V (%)	Variables e Indicadores	Estimación	Intervalo de confianza al 95%		C.V (%)
		Inferior	Superior				Inferior	Superior				Inferior	Superior	
Tasa de matrícula escolar					**Condición de actividad (%)**									
De 3 a 5 años de edad (%)	**82,6**	**79,6**	**85,2**	**1,7**	**PEA**	**80,4**	**79,6**	**81,1**	**0,5**	**Con seguro de salud (%)**	**86,3**	**85,3**	**87,3**	**0,6**
Pobre	81,2	77,3	84,6	2,3	Pobre	79,0	77,8	80,1	0,8	Pobre	88,7	87,3	90,0	0,8
No pobre	84,8	80,3	88,4	2,4	No pobre	81,5	80,6	82,3	0,5	No pobre	84,1	82,8	85,2	0,7
De 6 a 11 años de edad (%)	**93,7**	**92,6**	**94,7**	**0,5**	**No PEA**	**19,6**	**18,9**	**20,4**	**2,0**	**Únicamente SIS**	**81,0**	**79,8**	**82,2**	**0,8**
Pobre	93,4	92,0	94,6	0,7	Pobre	21,0	19,9	22,2	2,9	Pobre	87,3	85,8	88,6	0,8
No pobre	94,2	92,5	95,6	0,8	No pobre	18,5	17,7	19,4	2,4	No pobre	75,2	73,5	76,7	1,1
De 12 a 16 años de edad (%)	**81,6**	**79,6**	**83,4**	**1,2**	**Asalariados 8/**	**17,5**	**16,6**	**18,4**	**2,7**	**Únicamente EsSalud**	**4,9**	**4,3**	**5,5**	**6,2**
Pobre	77,0	74,1	79,6	1,8	Pobre	13,0	11,9	14,1	4,4	Pobre	1,4	1,0	1,8	14,6
No pobre	87,3	85,0	89,3	1,2	No pobre	20,9	19,7	22,1	2,8	No pobre	8,3	7,3	9,3	6,1
Tasa de asistencia escolar										**Lugar de consulta**				
Educación inicial (%) 1/	**81,5**	**78,4**	**84,2**	**1,8**	**Trabajador independiente**	**51,7**	**50,8**	**52,5**	**0,9**	**Sector Público**	**29,9**	**28,7**	**31,0**	**2,0**
Pobre	80,4	76,5	83,9	2,3	Pobre	51,5	50,3	52,7	1,2	Pobre	29,4	27,8	31,1	2,9
No pobre	83,3	78,6	87,1	2,6	No pobre	51,8	50,7	52,9	1,1	No pobre	30,2	28,9	31,6	2,3
Educación primaria (%) 2/	**93,1**	**91,8**	**94,2**	**0,6**	**Trabajador familiar no remunerado 9/**	**28,0**	**27,1**	**29,0**	**1,7**	**Sector Privado**	**3,0**	**2,7**	**3,4**	**5,6**
Pobre	92,3	90,0	94,1	1,1	Pobre	34,1	32,7	35,5	2,1	Pobre	1,3	1,0	1,6	12,1
No pobre	93,3	91,3	94,9	1,0	No pobre	23,5	22,5	24,5	2,2	No pobre	4,5	4,0	5,0	6,0
					Sector económico (%)									
Educación secundaria (%) 3/	**80,8**	**78,8**	**82,7**	**1,2**	**Primario (%) 10/**	**78,0**	**76,8**	**79,2**	**0,8**	**Otros 14/**	**11,7**	**10,9**	**12,5**	**3,5**
Pobre	76,0	73,1	78,7	1,9	Pobre	85,6	84,3	86,8	0,7	Pobre	7,7	6,8	8,7	6,4
No pobre	86,8	84,5	88,8	1,3	No pobre	72,3	70,7	73,8	1,1	No pobre	15,3	13,6	17,1	5,8
Nivel de educación alcanzado (%) 4/														
Primaria 5/	**59,7**	**58,5**	**60,9**	**1,0**	**Secundario (%) 11/**	**6,9**	**6,3**	**7,6**	**4,9**	**No buscó atención**	**56,1**	**54,8**	**57,4**	**1,2**
Pobre	66,0	64,5	67,5	1,2	Pobre	6,5	5,6	7,4	6,9	Pobre	62,0	60,2	63,8	1,5
No pobre	54,8	53,4	56,2	1,3	No pobre	7,2	6,5	8,1	5,6	No pobre	51,4	49,9	52,9	1,5

Continúa...

Sierra rural: Niveles de confianza de los indicadores, según condición de pobreza, 2017

A. Características de la población

Conclusión.

Educación					Participación en la actividad económica 7/				
Variables e Indicadores	Estimación	Intervalo de confianza al 95%		C.V (%)	Variables e Indicadores	Estimación	Intervalo de confianza al 95%		C.V (%)
		Inferior	Superior				Inferior	Superior	
Secundaria	**32,8**	**31,9**	**33,8**	**1,5**	**Terciario (%) 12/**	**15,1**	**14,1**	**16,0**	**3,2**
Pobre	31,2	29,9	32,6	2,3	Pobre	7,9	7,1	8,8	5,5
No pobre	34,0	32,9	35,2	1,7	No pobre	20,5	19,2	21,8	3,2
					Condición de acceso a sistema de pensiones 13/				
Superior 6/	**7,5**	**6,9**	**8,1**	**4,1**	**Con acceso a sistema de pensiones (%)**	**7,8**	**7,2**	**8,5**	**4,2**
Pobre	2,7	2,3	3,2	9,1	Pobre	3,6	3,1	4,1	7,7
No pobre	11,1	10,3	12,0	4,0	No pobre	11,1	10,2	12,1	4,4
Promedio de años de estudio (en años) 4/	**7,2**	**7,1**	**7,3**	**0,7**	**Sistema Privado de Pensiones (AFP)**	**4,8**	**4,3**	**5,3**	**5,0**
Pobre	6,6	6,4	6,7	0,9	Pobre	2,5	2,1	3,0	9,4
No pobre	7,6	7,5	7,8	0,8	No pobre	6,5	5,8	7,2	5,4
					Sistema Nacional de Pensiones Ley 19990	**2,6**	**2,3**	**2,9**	**6,5**
					Pobre	0,9	0,7	1,2	13,2
					No pobre	3,9	3,4	4,4	6,7

1/ Se refiere a la asistencia a educación inicial de la población de 3 a 5 años de edad.
2/ Se refiere a la asistencia a algún grado de educación primaria de la población de 6 a 11 años de edad.
3/ Se refiere a la asistencia a algún año de educación secundaria de la población de 12 a 16 años de edad.
4/ Población de 15 y más años de edad.
5/ Incluye a los que tienen inicial o no tienen nivel de educación alguno.
6/ Incluye superior no universitaria, universitaria y post grado.
7/ Población de 14 y más años de edad.
8/ Comprende empleados y obreros.
9/ Incluye también a los trabajadores no remunerados de otros hogares y a practicantes sin remuneración.
10/ Comprende agricultura, pesca y explotación de minas y cantera.
11/ Comprende manufactura y construcción.
12/ Comprende servicios.
13/ Comprende PEA ocupada o desocupada.
14/ Incluye Farmacia o botica, su domicilio, casa de huesero, curandero.

Fuente: Instituto Nacional de Estadística e Informática-Encuesta Nacional de Hogares.

Sierra rural: Niveles de confianza de los indicadores, según condición de pobreza, 2017

B. Características de los hogares

Características de los miembros					Acceso, Equipamiento y condición de tenencia					Infraestructura e ingreso				
Variables e Indicadores	Estimación	Intervalo de confianza al 95%		C.V (%)	Variables e Indicadores	Estimación	Intervalo de confianza al 95%		C.V (%)	Variables e Indicadores	Estimación	Intervalo de confianza al 95%		C.V (%)
		Inferior	Superior				Inferior	Superior				Inferior	Superior	
Jefatura de hogar					**Acceso del hogar a servicios básicos**					**Infraestructura física de la vivienda**				
Hombre (%)	**76,3**	**75,2**	**77,4**	**0,7**	**Hogares con agua por red pública (%)**	**74,1**	**71,9**	**76,2**	**1,5**	**Viviendas con piso de material noble (%) 10/**	**0,6**	**0,4**	**0,8**	**16,0**
Pobre	80,3	78,6	81,9	1,0	Pobre	69,8	67,0	72,5	2,0	Pobre	0,1	0,0	0,4	55,3
No pobre	73,5	72,1	74,9	1,0	No pobre	77,1	74,7	79,3	1,5	No pobre	0,8	0,6	1,2	16,6
Mujer (%)	**23,7**	**22,6**	**24,8**	**2,4**	**Hogares con red pública de alcantarillado (%) 4/**	**20,3**	**18,6**	**22,1**	**4,4**	**Viviendas con piso de cemento (%)**	**14,3**	**13,1**	**15,6**	**4,5**
Pobre	19,7	18,1	21,4	4,2	Pobre	12,7	11,0	14,6	7,2	Pobre	7,4	6,3	8,7	8,2
No pobre	26,5	25,1	27,9	2,7	No pobre	25,6	23,5	27,8	4,3	No pobre	19,0	17,4	20,8	4,5
Estructura demográfica de los hogares														
Con miembros menores de 18 años de edad (%)	**54,1**	**52,7**	**55,5**	**1,3**	**Hogares con energía eléctrica por red pública (%)**	**84,8**	**83,1**	**86,3**	**1,0**	**Viviendas con piso de tierra (%)**	**77,4**	**75,8**	**79,0**	**1,1**
Pobre	68,0	66,0	70,0	1,5	Pobre	81,2	78,8	83,4	1,4	Pobre	87,7	86,1	89,1	0,9
No pobre	44,5	42,9	46,2	1,9	No pobre	87,2	85,5	88,7	0,9	No pobre	70,4	68,3	72,4	1,5
					Acceso a las TICs 5/									
Con al menos un(a) niño(a) menor de 12 años (%)	**20,7**	**19,7**	**21,9**	**2,7**	**Hogares con computadora (%)**	**4,7**	**4,2**	**5,3**	**5,9**	**Viviendas con paredes de material noble (%) 11/**	**5,9**	**5,0**	**6,8**	**7,6**
Pobre	26,3	24,4	28,2	3,7	Pobre	1,2	0,8	1,7	18,4	Pobre	2,8	2,2	3,7	13,6
No pobre	16,9	15,8	18,2	3,6	No pobre	7,2	6,4	8,1	5,9	No pobre	7,9	6,8	9,2	7,6
Con al menos un(a) adolescente de 12 a 17 años (%)	**12,3**	**11,5**	**13,1**	**3,3**	**Hogares con teléfono por línea (%)**	**0,6**	**0,4**	**0,8**	**16,9**	**Viviendas con paredes de adobe/tapia (%)**	**87,7**	**86,2**	**89,0**	**0,8**
Pobre	10,9	9,8	12,2	5,8	Pobre	0,1	0,0	0,3	55,9	Pobre	90,1	88,2	91,8	1,0
No pobre	13,2	12,2	14,3	4,0	No pobre	0,9	0,7	1,3	17,0	No pobre	86,0	84,2	87,6	1,0
					Combustible que utilizan para cocinar los alimentos									
Con al menos un(a) niño(a) y al menos un(a) adolescente (%)	**21,1**	**20,1**	**22,2**	**2,6**	**Hogares que cocinan con gas (%) 6/**	**5,5**	**4,8**	**6,3**	**7,1**	**Viviendas con paredes de material precario (%) 12/**	**5,5**	**4,5**	**6,6**	**9,8**
Pobre	30,8	29,0	32,7	3,1	Pobre	2,2	1,6	2,8	13,9	Pobre	6,3	4,9	8,1	12,6
No pobre	14,4	13,3	15,6	4,1	No pobre	7,8	6,7	9,0	7,4	No pobre	4,9	3,9	6,1	11,5

Continúa...

Sierra rural: Niveles de confianza de los indicadores, según condición de pobreza, 2017

B. Características de los hogares

Conclusión.

Características de los miembros					Acceso, Equipamiento y condición de tenencia					Infraestructura e ingreso				
Variables e Indicadores	Estimación	Intervalo de confianza al 95%		C.V (%)	Variables e Indicadores	Estimación	Intervalo de confianza al 95%		C.V (%)	Variables e Indicadores	Estimación	Intervalo de confianza al 95%		C.V (%)
		Inferior	Superior				Inferior	Superior				Inferior	Superior	
Promedio de miembros del hogar (Nº de personas)	**3,3**	**3,3**	**3,4**	**0,8**	**Hogares que cocinan con gas y otro combustible (%) 7/**	**52,7**	**50,9**	**54,5**	**1,8**	**Viviendas con techo de concreto (%)**	**2,9**	**2,3**	**3,6**	**11,1**
Pobre	4,0	3,9	4,1	1,2	Pobre	44,2	41,6	46,9	3,1	Pobre	1,0	0,6	1,7	26,0
No pobre	2,9	2,8	3,0	1,0	No pobre	58,5	56,6	60,4	1,7	No pobre	4,1	3,4	5,1	10,4
Tipos de hogar														
Nuclear (%) 1/	**67,0**	**65,8**	**68,2**	**0,9**	**Hogares que cocinan con leña (%)**	**29,6**	**27,7**	**31,6**	**3,4**	**Viviendas con techo de teja, calamina (%)**	**88,8**	**87,5**	**89,9**	**0,7**
Pobre	70,5	68,6	72,3	1,3	Pobre	36,1	33,3	39,0	4,1	Pobre	89,4	87,7	90,9	0,9
No pobre	64,6	63,1	66,1	1,2	No pobre	25,2	23,3	27,1	3,9	No pobre	88,3	86,9	89,7	0,8
Extendido (%) 2/	**12,1**	**11,3**	**12,9**	**3,5**	**Hogares que cocinan con otro material (%) 8/**	**11,2**	**9,9**	**12,8**	**80,8**	**Viviendas con techo de material precario (%) 13/**	**8,4**	**7,3**	**9,5**	**6,8**
Pobre	16,3	14,9	17,9	4,7	Pobre	16,9	14,6	19,7	107,1	Pobre	9,6	8,2	11,3	8,2
No pobre	9,1	8,3	10,1	5,0	No pobre	7,3	6,2	8,6	107,9	No pobre	7,5	6,4	8,8	7,9
					Condición de tenencia de la vivienda									
Compuesto (%) 3/	**0,4**	**0,3**	**0,6**	**17,2**	**Alquilada (%)**	**1,5**	**1,2**	**1,8**	**10,6**					
Pobre	0,5	0,3	0,8	27,5	Pobre	1,1	0,8	1,6	18,9					
No pobre	0,4	0,3	0,7	22,0	No pobre	1,7	1,4	2,2	11,9					
					Propia (%) 9/	**85,3**	**84,2**	**86,3**	**0,6**					
					Pobre	85,3	83,8	86,8	0,9					
					No pobre	85,3	84,0	86,5	0,8					

1/ Hogares nucleares son aquellos conformados por el jefe(a) de hogar y su cónyuge con hijos o sin hijos o sólo jefe(a) con hijos(as).
2/ Hogares extendidos son aquellos hogares nucleares más otros parientes.
3/ Hogares compuestos son aquellos hogares nucleares o extendidos más otros no parientes (excluidos los trabajadores domésticos).
4/ Comprende red pùblica dentro de la vivienda y red pùblica fuera de la vivienda pero dentro del edificio. En el área rural además incluye pozo séptico.
5/ Se refiere al acceso a las tecnologías de información y comunicaciones.
6/ Incluye gas natural a partir del año 2007.
7/ Además del gas (GLP y Natural) usan leña, carbón, electricidad y Kerosene.
8/ Son hogares que utilizán Carbón o kerosene o más de un combustible contaminante para cocinar los alimentos.
9/ Comprende a la vivienda propia totalmente pagada, propia por invasión, propia comprándola a plazos.
10/ Comprende a las viviendas con piso predominante de parquet o madera pulida, láminas asfálticas, vinilicos o similares, losetas, terrazos o similares.
11/ Comprende a las viviendas con material predominante en las paredes de ladrillo o bloque de cemento, piedra o sillar con cal o cemento.
12/ Viviendas con paredes que predominan material precario: quincha, piedra con barro, estera, otro material.
13/ Viviendas con techo de material precario: madera, caña o estera con torta de barro, estera, paja, hojas de palmera, otro material.
Fuente: Instituto Nacional de Estadística e Informática-Encuesta Nacional de Hogares.

Selva: Niveles de confianza de los indicadores, según condición de pobreza, 2017

A. Características de la población

Educación					Participación en la actividad económica 7/					Acceso a la salud				
Variables e Indicadores	Estimación	Intervalo de confianza al 95%		C.V (%)	Variables e Indicadores	Estimación	Intervalo de confianza al 95%		C.V (%)	Variables e Indicadores	Estimación	Intervalo de confianza al 95%		C.V (%)
		Inferior	Superior				Inferior	Superior				Inferior	Superior	
Tasa de matrícula escolar					Condición de actividad (%)									
De 3 a 5 años de edad (%)	**78,5**	**75,6**	**81,1**	**1,8**	**PEA**	**74,0**	**73,1**	**74,8**	**0,6**	**Con seguro de salud (%)**	**81,1**	**80,0**	**82,2**	**0,7**
Pobre	74,2	69,4	78,6	3,2	Pobre	69,4	67,4	71,3	1,4	Pobre	84,4	82,4	86,3	1,2
No pobre	81,4	77,7	84,5	2,1	No pobre	75,4	74,5	76,3	0,6	No pobre	79,8	78,5	80,9	0,8
De 6 a 11 años de edad (%)	**92,2**	**91,0**	**93,2**	**0,6**	**No PEA**	**26,0**	**25,2**	**26,9**	**1,7**	**Únicamente SIS**	**66,1**	**64,5**	**67,7**	**1,2**
Pobre	91,9	90,0	93,4	1,0	Pobre	30,6	28,7	32,6	3,2	Pobre	82,5	80,4	84,5	1,3
No pobre	92,4	90,8	93,6	0,8	No pobre	24,6	23,7	25,5	1,9	No pobre	59,6	57,8	61,3	1,5
					Categoría de ocupación (%)									
De 12 a 16 años de edad (%)	**76,3**	**74,0**	**78,4**	**1,5**	**Asalariados 8/**	**32,8**	**31,4**	**34,2**	**2,2**	**Únicamente EsSalud**	**13,1**	**12,0**	**14,2**	**4,3**
Pobre	62,7	58,2	66,9	3,6	Pobre	22,2	19,4	25,2	6,6	Pobre	1,8	1,2	2,7	21,2
No pobre	83,5	81,3	85,5	1,3	No pobre	35,9	34,5	37,3	2,0	No pobre	17,6	16,3	19,0	3,9
Tasa de asistencia escolar										Lugar de consulta				
Educación inicial (%) 1/	**76,8**	**73,8**	**79,6**	**1,9**	**Trabajador independiente**	**45,1**	**44,0**	**46,2**	**1,2**	**Sector Público**	**26,6**	**25,4**	**27,9**	**2,4**
Pobre	72,9	67,9	77,3	3,3	Pobre	50,5	48,2	52,7	2,3	Pobre	27,0	24,6	29,5	4,6
No pobre	79,5	75,7	82,8	2,3	No pobre	43,5	42,3	44,7	1,4	No pobre	26,5	25,2	27,8	2,6
Educación primaria (%) 2/	**91,8**	**90,5**	**92,9**	**0,6**	**Trabajador familiar no remunerado 9/**	**15,9**	**14,9**	**17,0**	**3,3**	**Sector Privado**	**4,0**	**3,6**	**4,6**	**6,1**
Pobre	91,2	89,1	92,9	1,0	Pobre	24,9	22,4	27,5	5,2	Pobre	1,0	0,7	1,5	21,6
No pobre	92,2	90,6	93,5	0,8	No pobre	13,3	12,4	14,3	3,7	No pobre	5,1	4,5	5,7	6,1
					Sector económico (%)									
Educación secundaria (%) 3/	**74,7**	**72,2**	**77,1**	**1,7**	**Primario (%) 10/**	**44,1**	**41,6**	**46,5**	**2,8**	**Otros 14/**	**19,4**	**18,2**	**20,7**	**3,3**
Pobre	60,5	55,8	65,0	3,9	Pobre	71,1	67,7	74,3	2,3	Pobre	12,6	10,6	14,8	8,5
No pobre	82,3	79,9	84,5	1,4	No pobre	36,2	33,9	38,6	3,3	No pobre	21,8	20,4	23,2	3,3
Nivel de educación alcanzado (%) 4/														
Primaria 5/	**41,7**	**40,2**	**43,2**	**1,9**	**Secundario (%) 11/**	**8,5**	**7,8**	**9,3**	**4,5**	**No buscó atención**	**50,8**	**49,2**	**52,4**	**1,6**
Pobre	59,1	56,9	61,3	1,9	Pobre	6,1	4,9	7,5	10,7	Pobre	59,9	57,3	62,4	2,2
No pobre	36,3	34,7	37,9	2,2	No pobre	9,2	8,4	10,1	4,6	No pobre	47,7	46,0	49,4	1,8

Continúa...

Selva: Niveles de confianza de los indicadores, según condición de pobreza, 2017

A. Características de la población

Conclusión.

Educación					Participación en la actividad económica 7/				
Variables e Indicadores	Estimación	Intervalo de confianza al 95%		C.V (%)	Variables e Indicadores	Estimación	Intervalo de confianza al 95%		C.V (%)
		Inferior	Superior				Inferior	Superior	
Secundaria	**40,1**	**39,1**	**41,2**	**1,4**	**Terciario (%) 12/**	**47,4**	**45,2**	**49,7**	**2,4**
Pobre	36,9	34,9	39,0	2,8	Pobre	22,8	20,1	25,8	6,3
No pobre	41,1	39,9	42,4	1,5	No pobre	54,6	52,4	56,8	2,1
					Condición de acceso a sistema de pensiones 13/				
Superior no universitaria	**9,4**	**8,7**	**10,1**	**3,8**	**Con acceso a sistema de pensiones (%)**	**19,8**	**18,5**	**21,2**	**3,6**
Pobre	2,8	2,2	3,6	12,3	Pobre	4,8	3,9	5,9	10,9
No pobre	11,4	10,7	12,3	3,6	No pobre	24,2	22,6	25,8	3,3
Superior universitaria 6/	**8,8**	**8,1**	**9,5**	**4,2**	**Sistema Privado de Pensiones (AFP)**	**15,4**	**14,3**	**16,6**	**3,8**
Pobre	1,1	0,8	1,6	18,0	Pobre	4,0	3,2	5,1	12,2
No pobre	11,2	10,3	12,1	4,0	No pobre	18,7	17,4	20,0	3,6
Promedio de años de estudio (en años) 4/	**8,6**	**8,5**	**8,8**	**0,8**	**Sistema Nacional de Pensiones Ley 19990**	**3,0**	**2,7**	**3,5**	**6,8**
Pobre	6,9	6,7	7,1	1,2	Pobre	0,7	0,4	1,2	24,4
No pobre	9,2	9,0	9,3	0,7	No pobre	3,7	3,2	4,2	6,8

1/ Se refiere a la asistencia a educación inicial de la población de 3 a 5 años de edad.
2/ Se refiere a la asistencia a algún grado de educación primaria de la población de 6 a 11 años de edad.
3/ Se refiere a la asistencia a algún año de educación secundaria de la población de 12 a 16 años de edad.
4/ Población de 15 y más años de edad.
5/ Incluye a los que tienen inicial o no tienen nivel de educación alguno.
6/ Incluye post grado.
7/ Población de 14 y más años de edad.
8/ Comprende empleados y obreros.
9/ Incluye también a los trabajadores no remunerados de otros hogares y a practicantes sin remuneración.
10/ Comprende agricultura, pesca y explotación de minas y cantera.
11/ Comprende manufactura y construcción.
12/ Comprende servicios.
13/ Comprende PEA ocupada o desocupada.
14/ Incluye Farmacia o botica, su domicilio, casa de huesero, curandero.
Fuente: Instituto Nacional de Estadística e Informática-Encuesta Nacional de Hogares.

Selva: Niveles de confianza de los indicadores, según condición de pobreza, 2017

B. Características de los hogares

Características de los miembros					Acceso, Equipamiento y condición de tenencia					Infraestructura e ingreso				
Variables e Indicadores	Estimación	Intervalo de confianza al 95% Inferior	Superior	C.V (%)	Variables e Indicadores	Estimación	Intervalo de confianza al 95% Inferior	Superior	C.V (%)	Variables e Indicadores	Estimación	Intervalo de confianza al 95% Inferior	Superior	C.V (%)
Jefatura de hogar					**Acceso del hogar a servicios básicos**					**Infraestructura física de la vivienda**				
Hombre (%)	**77,8**	**76,3**	**79,1**	**0,9**	**Hogares con agua por red pública (%)**	**76,0**	**73,6**	**78,3**	**1,6**	**Viviendas con piso de material noble (%) 10/**	**5,2**	**4,5**	**5,9**	**7,1**
Pobre	83,8	81,1	86,3	1,6	Pobre	63,3	58,7	67,7	3,6	Pobre	0,1	0,0	0,4	100,0
No pobre	76,1	74,5	77,6	1,1	No pobre	79,6	77,3	81,7	1,4	No pobre	6,6	5,8	7,6	6,9
Mujer (%)	**22,2**	**20,9**	**23,7**	**3,2**	**Hogares con red pública de alcantarillado (%) 4/**	**45,6**	**42,5**	**48,7**	**3,5**	**Viviendas con piso de cemento (%)**	**45,7**	**43,4**	**48,1**	**2,6**
Pobre	16,2	13,7	18,9	8,2	Pobre	28,2	23,5	33,4	9,0	Pobre	26,3	22,2	30,8	8,4
No pobre	23,9	22,4	25,5	3,3	No pobre	50,5	47,3	53,7	3,2	No pobre	51,2	48,8	53,6	2,4
Estructura demográfica de los hogares														
Con miembros menores de 18 años de edad (%)	**67,8**	**66,2**	**69,3**	**1,2**	**Hogares con energía eléctrica por red pública (%)**	**85,6**	**83,8**	**87,2**	**1,0**	**Viviendas con piso de tierra (%)**	**32,1**	**29,9**	**34,3**	**3,5**
Pobre	84,7	82,2	87,0	1,5	Pobre	70,8	66,7	74,6	2,9	Pobre	48,3	43,9	52,7	4,6
No pobre	63,0	61,3	64,7	1,4	No pobre	89,8	88,3	91,1	0,8	No pobre	27,5	25,4	29,7	4,0
					Acceso a las TICs 5/									
Con al menos un(a) niño(a) menor de 12 años (%)	**29,6**	**28,3**	**30,9**	**2,2**	**Hogares con computadora (%)**	**19,0**	**17,6**	**20,5**	**4,0**	**Viviendas con paredes de material noble (%) 11/**	**33,0**	**30,6**	**35,5**	**3,8**
Pobre	33,5	30,8	36,3	4,2	Pobre	1,5	0,9	2,5	26,3	Pobre	13,5	11,0	16,6	10,5
No pobre	28,5	27,1	29,9	2,5	No pobre	23,9	22,2	25,7	3,7	No pobre	38,5	35,9	41,2	3,5
Con al menos un(a) adolescente de 12 a 17 años (%)	**12,3**	**11,3**	**13,4**	**4,3**	**Hogares con teléfono por línea (%)**	**5,9**	**5,1**	**6,7**	**6,9**	**Viviendas con paredes de adobe/tapia (%)**	**17,6**	**14,9**	**20,7**	**8,4**
Pobre	8,1	6,4	10,2	12,1	Pobre	1,5	0,9	2,5	25,6	Pobre	22,5	17,5	28,5	12,5
No pobre	13,5	12,4	14,7	4,3	No pobre	7,1	6,2	8,2	6,9	No pobre	16,2	13,7	19,0	8,4
					Combustible que utilizan para cocinar los alimentos									
Con al menos un(a) niño(a) y al menos un(a) adolescente (%)	**25,9**	**24,4**	**27,3**	**2,9**	**Hogares que cocinan con gas (%) 6/**	**23,3**	**21,4**	**25,4**	**4,3**	**Viviendas con paredes de material precario (%) 12/**	**9,8**	**8,4**	**11,4**	**7,6**
Pobre	43,1	39,6	46,7	4,2	Pobre	6,4	4,8	8,6	15,1	Pobre	16,5	13,6	19,7	9,5
No pobre	21,0	19,6	22,4	3,4	No pobre	28,1	25,9	30,5	4,2	No pobre	7,9	6,7	9,4	8,6

Continúa...

Selva: Niveles de confianza de los indicadores, según condición de pobreza, 2017

B. Características de los hogares

Conclusión.

Características de los miembros					Acceso, Equipamiento y condición de tenencia					Infraestructura e ingreso				
Variables e Indicadores	Estimación	Intervalo de confianza al 95% Inferior	Intervalo de confianza al 95% Superior	C.V (%)	Variables e Indicadores	Estimación	Intervalo de confianza al 95% Inferior	Intervalo de confianza al 95% Superior	C.V (%)	Variables e Indicadores	Estimación	Intervalo de confianza al 95% Inferior	Intervalo de confianza al 95% Superior	C.V (%)
Promedio de miembros del hogar (Nº de personas)	**3,9**	**3,8**	**4,0**	**1,0**	**Hogares que cocinan con gas y otro combustible (%) 7/**	**44,0**	**42,0**	**46,0**	**2,3**	**Viviendas con techo de concreto (%)**	**8,2**	**6,9**	**9,7**	**8,7**
Pobre	5,1	4,9	5,2	1,7	Pobre	40,3	36,5	44,2	4,9	Pobre	1,6	0,9	2,8	29,7
No pobre	3,5	3,5	3,6	1,0	No pobre	45,1	42,9	47,2	2,5	No pobre	10,1	8,5	11,9	8,7
Tipos de hogar														
Nuclear (%) 1/	**63,4**	**61,8**	**65,0**	**1,3**	**Hogares que cocinan con leña (%)**	**19,5**	**17,7**	**21,4**	**4,9**	**Viviendas con techo de teja, calamina (%)**	**83,6**	**81,8**	**85,2**	**1,0**
Pobre	65,6	62,2	69,0	2,6	Pobre	39,0	34,9	43,3	5,5	Pobre	81,9	78,8	84,6	1,8
No pobre	62,8	61,0	64,6	1,5	No pobre	14,0	12,5	15,6	5,8	No pobre	84,0	82,1	85,8	1,1
Extendido (%) 2/	**20,8**	**19,5**	**22,1**	**3,3**	**Hogares que cocinan con otro material (%) 8/**	**9,7**	**8,3**	**11,4**	**24,5**	**Viviendas con techo de material precario (%) 13/**	**8,2**	**7,1**	**9,5**	**7,3**
Pobre	27,3	24,3	30,5	5,8	Pobre	13,0	9,8	17,3	47,7	Pobre	16,5	13,9	19,6	8,7
No pobre	18,9	17,5	20,4	3,8	No pobre	8,8	7,4	10,4	24,8	No pobre	5,9	5,0	6,9	8,0
					Condición de tenencia de la vivienda									
Compuesto (%) 3/	**1,9**	**1,5**	**2,3**	**10,9**	**Alquilada (%)**	**8,2**	**7,2**	**9,3**	**6,5**					
Pobre	2,3	1,5	3,6	22,3	Pobre	5,5	3,9	7,6	17,2					
No pobre	1,7	1,3	2,2	12,5	No pobre	8,9	7,9	10,1	6,3					
					Propia (%) 9/	**79,8**	**78,3**	**81,2**	**0,9**					
					Pobre	83,9	80,9	86,5	1,7					
					No pobre	78,7	77,1	80,2	1,0					

1/ Hogares nucleares son aquellos conformados por el jefe(a) de hogar y su cónyuge con hijos o sin hijos o sólo jefe(a) con hijos(as).
2/ Hogares extendidos son aquellos hogares nucleares más otros parientes.
3/ Hogares compuestos son aquellos hogares nucleares o extendidos más otros no parientes (excluidos los trabajadores domésticos).
4/ Comprende red pública dentro de la vivienda y red pública fuera de la vivienda pero dentro del edificio. En el área rural además incluye pozo séptico.
5/ Se refiere al acceso a las tecnologías de información y comunicaciones.
6/ Incluye gas natural a partir del año 2007.
7/ Además del gas (GLP y Natural) usan leña, carbón, electricidad y Kerosene.
8/ Son hogares que utilizán Carbón o kerosene o más de un combustible contaminante para cocinar los alimentos.
9/ Comprende a la vivienda propia totalmente pagada, propia por invasión, propia comprándola a plazos.
10/ Comprende a las viviendas con piso predominante de parquet o madera pulida, láminas asfálticas, vinilicos o similares, losetas, terrazos o similares.
11/ Comprende a las viviendas con material predominante en las paredes de ladrillo o bloque de cemento, piedra o sillar con cal o cemento.
12/ Viviendas con paredes que predominan material precario: quincha, piedra con barro, estera, otro material.
13/ Viviendas con techo de material precario: madera, caña o estera con torta de barro, estera, paja, hojas de palmera, otro material.

Fuente: Instituto Nacional de Estadística e Informática-Encuesta Nacional de Hogares.

Selva urbana: Niveles de confianza de los indicadores, según condición de pobreza, 2017

A. Características de la población

Educación					Participación en la actividad económica 7/					Acceso a la salud				
Variables e Indicadores	Estimación	Intervalo de confianza al 95%		C.V (%)	Variables e Indicadores	Estimación	Intervalo de confianza al 95%		C.V (%)	Variables e Indicadores	Estimación	Intervalo de confianza al 95%		C.V (%)
		Inferior	Superior				Inferior	Superior				Inferior	Superior	
Tasa de matrícula escolar					**Condición de actividad (%)**									
De 3 a 5 años de edad (%)	**78,5**	**74,1**	**82,3**	**2,7**	**PEA**	**72,8**	**71,6**	**73,9**	**0,8**	**Con seguro de salud (%)**	**81,0**	**79,5**	**82,5**	**0,9**
Pobre	70,2	60,7	78,2	6,4	Pobre	65,3	62,4	68,2	2,3	Pobre	85,5	82,0	88,4	1,9
No pobre	82,0	77,0	86,1	2,8	No pobre	74,4	73,2	75,5	0,8	No pobre	79,9	78,4	81,3	0,9
De 6 a 11 años de edad (%)	**91,7**	**89,9**	**93,1**	**0,9**	**No PEA**	**27,2**	**26,1**	**28,4**	**2,1**	**Únicamente SIS**	**58,5**	**56,3**	**60,7**	**1,9**
Pobre	90,5	86,7	93,3	1,8	Pobre	34,7	31,8	37,6	4,3	Pobre	81,6	77,8	84,9	2,2
No pobre	92,1	90,1	93,8	1,0	No pobre	25,6	24,5	26,8	2,3	No pobre	52,6	50,4	54,7	2,1
					Categoría de ocupación (%)									
De 12 a 16 años de edad (%)	**80,8**	**77,8**	**83,5**	**1,8**	**Asalariados 8/**	**41,0**	**39,3**	**42,8**	**2,1**	**Únicamente EsSalud**	**19,7**	**18,1**	**21,4**	**4,3**
Pobre	65,8	58,4	72,6	5,5	Pobre	32,9	27,8	38,4	8,2	Pobre	3,7	2,4	5,8	23,0
No pobre	86,2	83,4	88,6	1,5	No pobre	42,5	40,9	44,2	2,0	No pobre	23,8	22,1	25,6	3,8
Tasa de asistencia escolar										**Lugar de consulta**				
Educación inicial (%) 1/	**76,4**	**71,8**	**80,5**	**2,9**	**Trabajador independiente**	**41,9**	**40,4**	**43,3**	**1,8**	**Sector Público**	**23,6**	**22,1**	**25,1**	**3,2**
Pobre	68,6	58,9	76,9	6,7	Pobre	50,6	46,2	54,9	4,4	Pobre	21,4	18,4	24,8	7,6
No pobre	79,8	74,6	84,1	3,0	No pobre	40,2	38,7	41,8	1,9	No pobre	24,1	22,6	25,7	3,3
Educación primaria (%) 2/	**76,4**	**71,8**	**80,5**	**2,9**	**Trabajador familiar no remunerado 9/**	**10,1**	**9,1**	**11,2**	**5,4**	**Sector Privado**	**4,7**	**4,1**	**5,5**	**7,1**
Pobre	89,8	85,9	92,7	1,9	Pobre	13,3	10,2	17,2	13,2	Pobre	1,0	0,6	1,8	30,5
No pobre	92,0	89,9	93,6	1,0	No pobre	9,5	8,5	10,6	5,6	No pobre	5,6	4,9	6,4	7,1
					Sector económico (%)									
Educación secundaria (%) 3/	**79,0**	**75,5**	**82,2**	**2,2**	**Primario (%) 10/**	**21,9**	**19,6**	**24,4**	**5,6**	**Otros 14/**	**23,6**	**21,9**	**25,4**	**3,7**
Pobre	62,8	54,5	70,3	6,5	Pobre	46,8	40,9	52,7	6,5	Pobre	18,8	15,2	23,0	10,6
No pobre	84,9	81,7	87,5	1,7	No pobre	17,3	15,5	19,3	5,7	No pobre	24,7	23,0	26,6	3,7
Nivel de educación alcanzado (%) 4/														
Primaria 5/	**31,6**	**29,8**	**33,5**	**3,0**	**Secundario (%) 11/**	**11,4**	**10,4**	**12,5**	**4,7**	**No buscó atención**	**49,1**	**47,0**	**51,1**	**2,2**
Pobre	51,6	48,0	55,2	3,6	Pobre	9,9	7,7	12,7	12,9	Pobre	59,3	55,5	63,0	3,2
No pobre	27,5	25,6	29,3	3,4	No pobre	11,6	10,6	12,8	4,8	No pobre	46,7	44,5	48,9	2,4

Continúa...

Selva urbana: Niveles de confianza de los indicadores, según condición de pobreza, 2017

A. Características de la población

Conclusión.

Educación					Participación en la actividad económica 7/				
Variables e Indicadores	Estimación	Intervalo de confianza al 95%		C.V (%)	Variables e Indicadores	Estimación	Intervalo de confianza al 95%		C.V (%)
		Inferior	Superior				Inferior	Superior	
Secundaria	**43,4**	**42,0**	**44,7**	**1,6**	**Terciario (%) 12/**	**66,7**	**64,3**	**69,0**	**1,8**
Pobre	42,1	38,8	45,4	4,0	Pobre	43,3	38,1	48,7	6,3
No pobre	43,6	42,1	45,2	1,8	No pobre	71,0	68,9	73,1	1,5
					Condición de acceso a sistema de pensiones 13/				
Superior 6/	**25,0**	**23,4**	**26,7**	**3,3**	**Con acceso a sistema de pensiones (%)**	**27,5**	**25,6**	**29,5**	**3,7**
Pobre	6,4	4,9	8,2	13,1	Pobre	7,7	5,9	10,0	13,7
No pobre	28,9	27,2	30,7	3,0	No pobre	31,2	29,1	33,3	3,4
Promedio de años de estudio (en años) 4/	**9,5**	**9,3**	**9,7**	**0,8**	**Sistema Privado de Pensiones (AFP)**	**21,3**	**19,7**	**23,0**	**3,9**
Pobre	7,4	7,2	7,7	1,8	Pobre	6,5	4,8	8,7	15,1
No pobre	9,9	9,8	10,1	0,8	No pobre	24,1	22,4	25,8	3,7
					Sistema Nacional de Pensiones Ley 19990	**4,1**	**3,6**	**4,8**	**7,4**
					Pobre	1,0	0,5	2,0	34,3
					No pobre	4,7	4,1	5,4	7,3

1/ Se refiere a la asistencia a educación inicial de la población de 3 a 5 años de edad.
2/ Se refiere a la asistencia a algún grado de educación primaria de la población de 6 a 11 años de edad.
3/ Se refiere a la asistencia a algún año de educación secundaria de la población de 12 a 16 años de edad.
4/ Población de 15 y más años de edad.
5/ Incluye a los que tienen inicial o no tienen nivel de educación alguno.
6/ Incluye post grado.
7/ Población de 14 y más años de edad.
8/ Comprende empleados y obreros.
9/ Incluye también a los trabajadores no remunerados de otros hogares y a practicantes sin remuneración.
10/ Comprende agricultura, pesca y explotación de minas y cantera.
11/ Comprende manufactura y construcción.
12/ Comprende servicios.
13/ Comprende PEA ocupada o desocupada.
14/ Incluye Farmacia o botica, su domicilio, casa de huesero, curandero.
Fuente: Instituto Nacional de Estadística e Informática-Encuesta Nacional de Hogares.

Selva urbana: Niveles de confianza de los indicadores, según condición de pobreza, 2017

B. Características de los hogares

Características de los miembros					Acceso, Equipamiento y condición de tenencia					Infraestructura e ingreso				
Variables e Indicadores	Estimación	Intervalo de confianza al 95% Inferior	Intervalo de confianza al 95% Superior	C.V (%)	Variables e Indicadores	Estimación	Intervalo de confianza al 95% Inferior	Intervalo de confianza al 95% Superior	C.V (%)	Variables e Indicadores	Estimación	Intervalo de confianza al 95% Inferior	Intervalo de confianza al 95% Superior	C.V (%)
Jefatura de hogar					**Acceso del hogar a servicios básicos**					**Infraestructura física de la vivienda**				
Hombre (%)	**73,1**	**71,1**	**75,0**	**1,3**	**Hogares con agua por red pública (%)**	**87,6**	**85,2**	**89,7**	**1,3**	**Viviendas con piso de material noble (%) 10/**	**19,8**	**18,5**	**21,2**	**3,6**
Pobre	78,1	72,8	82,7	3,2	Pobre	82,9	77,1	87,4	3,2	Pobre	0,1	0,0	1,0	100,1
No pobre	72,2	70,0	74,2	1,5	No pobre	88,5	86,1	90,5	1,3	No pobre	9,6	8,3	11,0	7,0
Mujer (%)	**26,9**	**25,0**	**28,9**	**3,6**	**Hogares con red pública de alcantarillado (%) 4/**	**65,4**	**61,7**	**68,8**	**2,8**	**Viviendas con piso de cemento (%)**	**61,9**	**60,4**	**63,4**	**1,2**
Pobre	21,9	17,3	27,2	11,6	Pobre	51,7	44,0	59,4	7,6	Pobre	46,8	39,6	54,2	8,0
No pobre	27,8	25,8	30,0	3,9	No pobre	67,9	64,3	71,4	2,7	No pobre	64,2	61,6	66,7	2,0
Estructura demográfica de los hogares														
Con miembros menores de 18 años de edad (%)	**68,0**	**66,0**	**70,0**	**1,5**	**Hogares con energía eléctrica por red pública (%)**	**98,5**	**97,9**	**98,9**	**0,3**	**Viviendas con piso de tierra (%)**	**17,7**	**16,4**	**19,1**	**4,0**
Pobre	84,1	79,5	87,8	2,5	Pobre	95,6	93,1	97,2	1,1	Pobre	40,5	34,0	47,2	8,4
No pobre	65,0	62,9	67,1	1,7	No pobre	99,0	98,4	99,4	0,3	No pobre	18,2	16,1	20,5	6,1
					Acceso a las TICs 5/									
Con al menos un(a) niño(a) menor de 12 años (%)	**30,2**	**28,5**	**31,9**	**2,9**	**Hogares con computadora (%)**	**27,5**	**25,4**	**29,7**	**4,0**	**Viviendas con paredes de material noble (%) 11/**	**47,0**	**43,8**	**50,3**	**3,5**
Pobre	33,1	28,4	38,2	7,5	Pobre	2,6	1,4	4,8	32,0	Pobre	26,1	20,8	32,2	11,1
No pobre	29,6	27,8	31,4	3,1	No pobre	32,1	29,9	34,4	3,6	No pobre	50,9	47,7	54,1	3,2
Con al menos un(a) adolescente de 12 a 17 años (%)	**13,3**	**11,9**	**14,9**	**5,7**	**Hogares con teléfono por línea (%)**	**8,8**	**7,6**	**10,1**	**7,4**	**Viviendas con paredes de adobe/tapia (%)**	**14,0**	**10,8**	**17,9**	**13,0**
Pobre	8,8	6,0	12,6	18,9	Pobre	2,8	1,6	5,0	29,3	Pobre	20,9	13,8	30,5	20,3
No pobre	14,2	12,7	15,8	5,6	No pobre	9,9	8,6	11,4	7,2	No pobre	12,7	9,9	16,1	12,3
					Combustible que utilizan para cocinar los alimentos									
Con al menos un(a) niño(a) y al menos un(a) adolescente (%)	**24,5**	**22,7**	**26,5**	**4,0**	**Hogares que cocinan con gas (%) 6/**	**33,5**	**30,8**	**36,3**	**4,2**	**Viviendas con paredes de material precario (%) 12/**	**7,3**	**5,6**	**9,3**	**12,8**
Pobre	42,2	36,0	48,7	7,8	Pobre	12,6	9,3	16,9	15,3	Pobre	13,5	9,3	19,3	18,8
No pobre	21,2	19,5	23,1	4,4	No pobre	37,4	34,4	40,4	4,1	No pobre	6,1	4,7	7,9	13,3

Continúa...

Selva urbana : Niveles de confianza de los indicadores, según condición de pobreza, 2017

B. Características de los hogares

Conclusión.

Características de los miembros					Acceso, Equipamiento y condición de tenencia					Infraestructura e ingreso				
Variables e Indicadores	Estimación	Intervalo de confianza al 95%		C.V (%)	Variables e Indicadores	Estimación	Intervalo de confianza al 95%		C.V (%)	Variables e Indicadores	Estimación	Intervalo de confianza al 95%		C.V (%)
		Inferior	Superior				Inferior	Superior				Inferior	Superior	
					Hogares que cocinan con gas y otro combustible (%) 7/	**45,9**	**43,3**	**48,6**	**2,9**					
Promedio de miembros del hogar (Nº de personas)	**3,8**	**3,7**	**3,9**	**1,3**						**Viviendas con techo de concreto (%)**	**12,6**	**10,6**	**14,9**	**8,7**
Pobre	5,0	4,7	5,3	2,9	Pobre	53,5	48,0	58,9	5,2	Pobre	3,6	2,0	6,4	30,1
No pobre	3,6	3,5	3,7	1,3	No pobre	44,5	41,7	47,4	3,3	No pobre	14,3	12,0	16,9	8,8
Tipos de hogar														
Nuclear (%) 1/	**61,0**	**58,7**	**63,3**	**1,9**	**Hogares que cocinan con leña (%)**	**6,5**	**5,3**	**7,9**	**10,0**	**Viviendas con techo de teja, calamina (%)**	**84,4**	**82,0**	**86,6**	**1,4**
Pobre	57,6	51,4	63,7	5,5	Pobre	18,3	14,2	23,2	12,5	Pobre	90,4	86,1	93,5	2,1
No pobre	61,7	59,2	64,1	2,0	No pobre	4,3	3,4	5,5	12,3	No pobre	83,3	80,6	85,7	1,6
Extendido (%) 2/	**23,7**	**21,9**	**25,7**	**4,1**	**Hogares que cocinan con otro material (%) 8/**	**10,1**	**8,3**	**12,4**	**26,8**	**Viviendas con techo de material precario (%) 13/**	**3,0**	**2,1**	**4,2**	**17,9**
Pobre	35,3	29,8	41,2	8,3	Pobre	14,6	10,0	21,1	51,1	Pobre	6,0	3,4	10,3	28,1
No pobre	21,6	19,7	23,6	4,6	No pobre	9,3	7,6	11,4	27,2	No pobre	2,4	1,7	3,4	17,2
					Condición de tenencia de la vivienda									
Compuesto (%) 3/	**2,2**	**1,7**	**2,9**	**13,5**	**Alquilada (%)**	**11,7**	**10,3**	**13,4**	**6,7**					
Pobre	3,0	1,5	5,8	34,9	Pobre	9,9	6,9	14,0	18,2					
No pobre	2,1	1,6	2,8	14,4	No pobre	12,1	10,6	13,7	6,5					
					Propia (%) 9/	**74,5**	**72,6**	**76,4**	**1,3**					
					Pobre	76,3	70,8	81,0	3,4					
					No pobre	74,2	72,3	76,1	1,3					

1/ Hogares nucleares son aquellos conformados por el jefe(a) de hogar y su cónyuge con hijos o sin hijos o sólo jefe(a) con hijos(as).
2/ Hogares extendidos son aquellos hogares nucleares más otros parientes.
3/ Hogares compuestos son aquellos hogares nucleares o extendidos más otros no parientes (excluidos los trabajadores domésticos).
4/ Comprende red pùblica dentro de la vivienda y red pùblica fuera de la vivienda pero dentro del edificio. En el área rural además incluye pozo séptico.
5/ Se refiere al acceso a las tecnologías de información y comunicaciones.
6/ Incluye gas natural a partir del año 2007.
7/ Además del gas (GLP y Natural) usan leña, carbón, electricidad y Kerosene.
8/ Son hogares que utilizán Carbón o kerosene o más de un combustible contaminante para cocinar los alimentos.
9/ Comprende a la vivienda propia totalmente pagada, propia por invasión, propia comprándola a plazos.
10/ Comprende a las viviendas con piso predominante de parquet o madera pulida, láminas asfálticas, vinilicos o similares, losetas, terrazos o similares.
11/ Comprende a las viviendas con material predominante en las paredes de ladrillo o bloque de cemento, piedra o sillar con cal o cemento.
12/ Viviendas con paredes que predominan material precario: quincha, piedra con barro, estera, otro material.
13/ Viviendas con techo de material precario: madera, caña o estera con torta de barro, estera, paja, hojas de palmera, otro material.
Fuente: Instituto Nacional de Estadística e Informática-Encuesta Nacional de Hogares.

Selva rural: Niveles de confianza de los indicadores, según condición de pobreza, 2017

A. Características de la población

Educación					Participación en la actividad económica 7/					Acceso a la salud				
Variables e Indicadores	Estimación	Intervalo de confianza al 95%		C.V (%)	Variables e Indicadores	Estimación	Intervalo de confianza al 95%		C.V (%)	Variables e Indicadores	Estimación	Intervalo de confianza al 95%		C.V (%)
		Inferior	Superior				Inferior	Superior				Inferior	Superior	
Tasa de matrícula escolar					**Condición de actividad (%)**									
De 3 a 5 años de edad (%)	**78,5**	**74,9**	**81,7**	**2,2**	**PEA**	**76,1**	**74,7**	**77,3**	**0,9**	**Con seguro de salud (%)**	**81,2**	**79,5**	**82,8**	**1,1**
Pobre	77,3	72,3	81,6	3,1	Pobre	72,9	70,5	75,1	1,6	Pobre	83,6	81,1	85,9	1,5
No pobre	79,9	75,0	84,1	2,9	No pobre	77,8	76,4	79,1	0,9	No pobre	79,5	77,4	81,4	1,3
De 6 a 11 años de edad (%)	**92,9**	**91,3**	**94,2**	**0,8**	**No PEA**	**23,9**	**22,7**	**25,3**	**2,8**	**Únicamente SIS**	**78,1**	**76,2**	**79,9**	**1,2**
Pobre	92,9	90,9	94,5	1,0	Pobre	27,1	24,9	29,5	4,4	Pobre	83,3	80,7	85,5	1,5
No pobre	92,8	90,6	94,6	1,1	No pobre	22,2	20,9	23,6	3,1	No pobre	74,5	72,2	76,7	1,6
					Categoría de ocupación (%)									
De 12 a 16 años de edad (%)	**69,6**	**66,1**	**72,9**	**2,5**	**Asalariados 8/**	**19,5**	**17,9**	**21,2**	**4,2**	**Únicamente EsSalud**	**2,6**	**2,1**	**3,3**	**11,6**
Pobre	60,1	54,7	65,2	4,5	Pobre	14,2	12,1	16,6	8,2	Pobre	0,3	0,2	0,6	32,7
No pobre	78,0	74,3	81,3	2,3	No pobre	22,2	20,5	24,0	4,0	No pobre	4,3	3,4	5,4	11,5
Tasa de asistencia escolar										**Lugar de consulta**				
Educación inicial (%) 1/	**77,4**	**73,8**	**80,6**	**2,3**	**Trabajador independiente**	**50,3**	**48,9**	**51,7**	**1,4**	**Sector Público**	**31,7**	**29,5**	**34,0**	**3,6**
Pobre	76,1	71,1	80,4	3,1	Pobre	50,4	48,2	52,6	2,2	Pobre	31,8	28,5	35,3	5,5
No pobre	78,9	74,0	83,2	3,0	No pobre	50,3	48,6	52,0	1,8	No pobre	31,6	29,2	34,2	4,0
Educación primaria (%) 2/	**92,4**	**90,7**	**93,8**	**0,9**	**Trabajador familiar no remunerado 9/**	**25,4**	**23,8**	**27,1**	**3,3**	**Sector Privado**	**2,9**	**2,3**	**3,6**	**11,6**
Pobre	92,3	90,0	94,1	1,1	Pobre	33,5	30,8	36,3	4,2	Pobre	1,0	0,6	1,8	30,4
No pobre	92,6	90,3	94,4	1,1	No pobre	21,3	19,7	23,0	4,0	No pobre	3,9	3,1	4,9	11,4
					Sector económico (%)									
Educación secundaria (%) 3/	**68,4**	**64,8**	**71,8**	**2,6**	**Primario (%) 10/**	**80,0**	**77,9**	**82,0**	**1,3**	**Otros 14/**	**12,3**	**11,0**	**13,7**	**5,6**
Pobre	58,7	53,4	63,8	4,6	Pobre	89,3	87,2	91,1	1,1	Pobre	7,1	5,7	8,9	11,4
No pobre	77,0	73,2	80,5	2,4	No pobre	75,3	72,7	77,8	1,7	No pobre	15,3	13,6	17,1	5,8
Nivel de educación alcanzado (%) 4/														
Primaria 5/	**59,3**	**57,4**	**61,2**	**1,7**	**Secundario (%) 11/**	**3,8**	**3,1**	**4,6**	**9,7**	**No buscó atención**	**53,7**	**51,4**	**56,0**	**2,2**
Pobre	65,6	63,0	68,1	2,0	Pobre	3,2	2,3	4,4	17,0	Pobre	60,4	56,8	63,9	3,0
No pobre	55,9	53,7	58,1	2,0	No pobre	4,1	3,3	5,0	10,2	No pobre	49,9	47,4	52,3	2,5

Continúa...

Selva rural: Niveles de confianza de los indicadores, según condición de pobreza, 2017

A. Características de la población

Conclusión.

Educación				
Variables e Indicadores	Estimación	Intervalo de confianza al 95%		C.V (%)
		Inferior	Superior	
Secundaria	**34,5**	**33,0**	**36,1**	**2,3**
Pobre	32,5	30,1	34,9	3,7
No pobre	35,6	33,9	37,4	2,5
Superior 6/	**6,2**	**5,3**	**7,2**	**7,7**
Pobre	1,9	1,4	2,6	15,7
No pobre	8,5	7,2	9,9	8,0
Promedio de años de estudio (en años) 4/	**7,1**	**6,9**	**7,2**	**1,0**
Pobre	6,4	6,2	6,6	1,4
No pobre	7,4	7,2	7,6	1,2

Participación en la actividad económica 7/				
Variables e Indicadores	Estimación	Intervalo de confianza al 95%		C.V (%)
		Inferior	Superior	
Terciario (%) 12/	**16,2**	**14,6**	**17,9**	**5,2**
Pobre	7,5	6,2	9,1	9,7
No pobre	20,6	18,5	22,8	5,3
Condición de acceso a sistema de pensiones 13/				
Con acceso a sistema de pensiones (%)	**7,0**	**5,9**	**8,2**	**8,5**
Pobre	2,6	1,8	3,5	16,6
No pobre	9,2	7,8	10,9	8,6
Sistema Privado de Pensiones (AFP)	**5,5**	**4,6**	**6,6**	**9,3**
Pobre	2,1	1,4	3,0	19,1
No pobre	7,2	6,0	8,7	9,5
Sistema Nacional de Pensiones Ley 19990	**1,2**	**0,9**	**1,7**	**15,4**
Pobre	0,5	0,3	0,9	32,6
No pobre	1,6	1,2	2,2	16,5

1/ Se refiere a la asistencia a educación inicial de la población de 3 a 5 años de edad.
2/ Se refiere a la asistencia a algún grado de educación primaria de la población de 6 a 11 años de edad.
3/ Se refiere a la asistencia a algún año de educación secundaria de la población de 12 a 16 años de edad.
4/ Población de 15 y más años de edad.
5/ Incluye a los que tienen inicial o no tienen nivel de educación alguno.
6/ Incluye superior no universitaria, universitaria y post grado.
7/ Población de 14 y más años de edad.
8/ Comprende empleados y obreros.
9/ Incluye también a los trabajadores no remunerados de otros hogares y a practicantes sin remuneración.
10/ Comprende agricultura, pesca y explotación de minas y cantera.
11/ Comprende manufactura y construcción.
12/ Comprende servicios.
13/ Comprende PEA ocupada o desocupada.
14/ Incluye Farmacia o botica, su domicilio, casa de huesero, curandero.

Fuente: Instituto Nacional de Estadística e Informática-Encuesta Nacional de Hogares.

Selva rural: Niveles de confianza de los indicadores, según condición de pobreza, 2017

B. Características de los hogares

Características de los miembros				
Variables e Indicadores	Estimación	Intervalo de confianza al 95% Inferior	Intervalo de confianza al 95% Superior	C.V (%)
Jefatura de hogar				
Hombre (%)	**85,3**	**83,5**	**86,9**	**1,0**
Pobre	88,4	85,5	90,7	1,5
No pobre	83,8	81,8	85,7	1,2
Mujer (%)	**14,7**	**13,1**	**16,5**	**5,9**
Pobre	11,6	9,3	14,5	11,2
No pobre	16,2	14,3	18,2	6,0
Estructura demográfica de los hogares				
Con miembros menores de 18 años de edad (%)	**67,4**	**65,0**	**69,7**	**1,8**
Pobre	85,2	82,2	87,8	1,7
No pobre	59,0	56,0	61,9	2,5
Con al menos un(a) niño(a) menor de 12 años (%)	**28,7**	**26,9**	**30,6**	**3,2**
Pobre	33,8	30,8	37,0	4,6
No pobre	26,3	24,1	28,5	4,3
Con al menos un(a) adolescente de 12 a 17 años (%)	**10,7**	**9,5**	**12,0**	**5,9**
Pobre	7,5	5,6	10,1	15,1
No pobre	12,2	10,8	13,8	6,1
Con al menos un(a) niño(a) y al menos un(a) adolescente (%)	**28,0**	**25,9**	**30,1**	**3,8**
Pobre	43,9	40,1	47,7	4,4
No pobre	20,5	18,4	22,7	5,3

Acceso, Equipamiento y condición de tenencia				
Variables e Indicadores	Estimación	Intervalo de confianza al 95% Inferior	Intervalo de confianza al 95% Superior	C.V (%)
Acceso del hogar a servicios básicos				
Hogares con agua por red pública (%)	**57,2**	**53,0**	**61,4**	**3,8**
Pobre	47,8	41,8	53,8	6,5
No pobre	61,7	57,3	65,9	3,6
Hogares con red pública de alcantarillado (%) 4/	**13,7**	**10,6**	**17,4**	**12,6**
Pobre	9,5	6,0	14,6	22,7
No pobre	15,7	12,2	20,0	12,6
Hogares con energía eléctrica por red pública (%)	**64,8**	**60,9**	**68,6**	**3,0**
Pobre	51,2	45,6	56,7	5,6
No pobre	71,3	67,4	74,9	2,7
Acceso a las TICs 5/				
Hogares con computadora (%)	**5,3**	**4,3**	**6,5**	**10,2**
Pobre	0,6	0,3	1,2	39,1
No pobre	7,5	6,1	9,1	10,1
Hogares con teléfono por línea (%)	**1,2**	**0,8**	**1,8**	**19,8**
Pobre	0,4	0,2	1,0	41,4
No pobre	1,6	1,1	2,4	21,0
Combustible que utilizan para cocinar los alimentos				
Hogares que cocinan con gas (%) 6/	**7,0**	**5,7**	**8,6**	**10,7**
Pobre	1,5	0,8	2,7	30,8
No pobre	9,6	7,7	11,8	10,8

Infraestructura e ingreso				
Variables e Indicadores	Estimación	Intervalo de confianza al 95% Inferior	Intervalo de confianza al 95% Superior	C.V (%)
Infraestructura física de la vivienda				
Viviendas con piso de material noble (%) 10/	**0,5**	**0,3**	**0,9**	**30,2**
Pobre	0,0	0,0	0,0	0,0
No pobre	0,8	0,4	1,4	29,9
Viviendas con piso de cemento (%)	**20,9**	**18,2**	**23,8**	**6,8**
Pobre	10,3	7,9	13,4	13,4
No pobre	25,8	22,6	29,4	6,7
Viviendas con piso de tierra (%)	**48,5**	**44,9**	**52,2**	**3,8**
Pobre	54,3	49,0	59,6	5,0
No pobre	45,8	42,0	49,6	4,2
Viviendas con paredes de material noble (%) 11/	**10,9**	**8,9**	**13,2**	**10,0**
Pobre	3,8	2,6	5,4	18,2
No pobre	14,2	11,6	17,3	10,2
Viviendas con paredes de adobe/tapia (%)	**23,3**	**18,8**	**28,5**	**10,7**
Pobre	23,8	17,2	31,9	15,8
No pobre	23,1	18,5	28,4	10,9
Viviendas con paredes de material precario (%) 12/	**13,8**	**11,6**	**16,5**	**9,1**
Pobre	18,7	15,2	22,9	10,4
No pobre	11,5	9,3	14,3	10,9

Continúa...

Selva rural: Niveles de confianza de los indicadores, según condición de pobreza, 2017

B. Características de los hogares

Conclusión.

Características de los miembros					Acceso, Equipamiento y condición de tenencia					Infraestructura e ingreso				
Variables e Indicadores	Estimación	Intervalo de confianza al 95%		C.V (%)	Variables e Indicadores	Estimación	Intervalo de confianza al 95%		C.V (%)	Variables e Indicadores	Estimación	Intervalo de confianza al 95%		C.V (%)
		Inferior	Superior				Inferior	Superior				Inferior	Superior	
Promedio de miembros del hogar (Nº de personas)	**3,9**	**3,8**	**4,1**	**1,5**	**Hogares que cocinan con gas y otro combustible (%) 7/**	**40,9**	**37,7**	**44,1**	**4,0**	**Viviendas con techo de concreto (%)**	**1,3**	**0,8**	**2,0**	**22,2**
Pobre	5,1	4,9	5,3	2,1	Pobre	29,8	25,0	35,1	8,7	Pobre	0,1	0,0	0,4	100,1
No pobre	3,4	3,3	3,5	1,6	No pobre	46,1	42,9	49,3	3,5	No pobre	1,9	1,2	2,9	22,1
Tipos de hogar														
Nuclear (%) 1/	**67,3**	**65,3**	**69,3**	**1,5**	**Hogares que cocinan con leña (%)**	**40,4**	**36,8**	**44,2**	**4,7**	**Viviendas con techo de teja, calamina (%)**	**82,2**	**79,5**	**84,6**	**1,6**
Pobre	72,0	68,5	75,3	2,4	Pobre	55,5	49,5	61,4	5,5	Pobre	75,2	70,6	79,3	3,0
No pobre	65,1	62,6	67,5	1,9	No pobre	33,3	29,8	37,0	5,5	No pobre	85,4	83,0	87,6	1,4
Extendido (%) 2/	**16,0**	**14,5**	**17,5**	**4,8**	**Hogares que cocinan con otro material (%) 8/**	**9,1**	**7,1**	**11,6**	**60,4**	**Viviendas con techo de material precario (%) 13/**	**16,5**	**14,2**	**19,2**	**7,8**
Pobre	21,0	18,1	24,2	7,4	Pobre	11,8	8,0	17,0	19,4	Pobre	24,7	20,6	29,3	9,0
No pobre	13,6	12,0	15,4	6,2	No pobre	7,8	5,9	10,2	61,5	No pobre	12,7	10,6	15,1	9,0
					Condición de tenencia de la vivienda									
Compuesto (%) 3/	**1,2**	**0,9**	**1,7**	**16,2**	**Alquilada (%)**	**2,4**	**1,8**	**3,3**	**16,3**					
Pobre	1,8	1,1	2,9	24,0	Pobre	2,0	0,9	4,3	40,0					
No pobre	0,9	0,6	1,4	22,0	No pobre	2,6	1,9	3,7	17,4					
					Propia (%) 9/	**88,3**	**86,6**	**89,9**	**0,9**					
					Pobre	89,9	87,3	92,1	1,3					
					No pobre	87,6	85,3	89,6	1,2					

1/ Hogares nucleares son aquellos conformados por el jefe(a) de hogar y su cónyuge con hijos o sin hijos o sólo jefe(a) con hijos(as).
2/ Hogares extendidos son aquellos hogares nucleares más otros parientes.
3/ Hogares compuestos son aquellos hogares nucleares o extendidos más otros no parientes (excluidos los trabajadores domésticos).
4/ Comprende red pùblica dentro de la vivienda y red pùblica fuera de la vivienda pero dentro del edificio. En el área rural además incluye pozo séptico.
5/ Se refiere al acceso a las tecnologías de información y comunicaciones.
6/ Incluye gas natural a partir del año 2007.
7/ Además del gas (GLP y Natural) usan leña, carbón, electricidad y Kerosene.
8/ Son hogares que utilizán Carbón o kerosene o más de un combustible contaminante para cocinar los alimentos.
9/ Comprende a la vivienda propia totalmente pagada, propia por invasión, propia comprándola a plazos.
10/ Comprende a las viviendas con piso predominante de parquet o madera pulida, láminas asfálticas, vinilicos o similares, losetas, terrazos o similares.
11/ Comprende a a las viviendas con material predominante en las paredes de ladrillo o bloque de cemento, piedra o sillar con cal o cemento.
12/ Viviendas con paredes que predominan material precario: quincha, piedra con barro, estera, otro material.
13/ Viviendas con techo de material precario: madera, caña o estera con torta de barro, estera, paja, hojas de palmera, otro material.
Fuente: Instituto Nacional de Estadística e Informática-Encuesta Nacional de Hogares.

Lima Metropolitana: Niveles de confianza de los indicadores, según condición de pobreza, 2017

A. Características de la población

Educación

Variables e Indicadores	Estimación	Intervalo de confianza al 95% Inferior	Intervalo de confianza al 95% Superior	C.V (%)
Tasa de matrícula escolar				
De 3 a 5 años de edad (%)	**85,8**	**82,1**	**88,9**	**2,0**
Pobre	74,8	65,0	82,5	6,0
No pobre	89,0	85,0	92,0	2,0
De 6 a 11 años de edad (%)	**92,3**	**90,4**	**93,8**	**0,9**
Pobre	89,6	84,4	93,2	2,5
No pobre	93,1	91,0	94,7	1,0
De 12 a 16 años de edad (%)	**88,2**	**85,8**	**90,3**	**1,3**
Pobre	86,8	79,5	91,7	3,5
No pobre	88,6	85,7	90,9	1,5
Tasa de asistencia escolar				
Educación inicial (%) 1/	**85,4**	**81,7**	**88,5**	**2,0**
Pobre	74,2	64,4	82,0	6,1
No pobre	88,6	84,6	91,7	2,0
Educación primaria (%) 2/	**92,0**	**90,0**	**93,6**	**1,0**
Pobre	88,5	83,2	92,3	2,6
No pobre	92,9	90,8	94,6	1,0
Educación secundaria (%) 3/	**88,1**	**85,6**	**90,2**	**1,3**
Pobre	86,8	79,5	91,7	3,5
No pobre	88,4	85,5	90,7	1,5
Nivel de educación alcanzado (%) 4/				
Primaria 5/	**13,4**	**12,5**	**14,3**	**3,4**
Pobre	24,7	21,6	28,1	6,8
No pobre	12,0	11,1	12,8	3,7

Participación en la actividad económica 7/

Variables e Indicadores	Estimación	Intervalo de confianza al 95% Inferior	Intervalo de confianza al 95% Superior	C.V (%)
Condición de actividad (%)				
PEA	**68,6**	**67,6**	**69,6**	**0,7**
Pobre	64,8	61,9	67,5	2,2
No pobre	69,1	68,0	70,2	0,8
No PEA	**31,4**	**30,4**	**32,4**	**1,6**
Pobre	35,2	32,5	38,1	4,1
No pobre	30,9	29,8	32,0	1,8
Categoría de ocupación (%)				
Asalariados 8/	**58,9**	**57,4**	**60,4**	**1,3**
Pobre	53,7	49,3	57,9	4,1
No pobre	59,5	58,0	61,0	1,3
Trabajador independiente	**29,3**	**28,0**	**30,6**	**2,3**
Pobre	34,4	30,5	38,4	5,9
No pobre	28,7	27,4	30,1	2,3
Trabajador familiar no remunerado 9/	**3,6**	**3,1**	**4,2**	**8,2**
Pobre	4,8	3,0	7,6	23,9
No pobre	3,5	2,9	4,1	8,4
Sector económico (%)				
Primario (%) 10/	**1,5**	**1,2**	**1,9**	**12,1**
Pobre	1,2	0,6	2,6	39,8
No pobre	1,5	1,2	1,9	12,7
Secundario (%) 11/	**19,8**	**18,6**	**21,0**	**3,2**
Pobre	25,2	21,6	29,2	7,7
No pobre	19,2	17,9	20,5	3,4

Acceso a la salud

Variables e Indicadores	Estimación	Intervalo de confianza al 95% Inferior	Intervalo de confianza al 95% Superior	C.V (%)
Con seguro de salud (%)	**74,0**	**72,7**	**75,3**	**0,9**
Pobre	74,0	70,4	77,3	2,4
No pobre	74,0	72,7	75,4	0,9
Unicamente SIS	**28,2**	**26,4**	**30,1**	**3,4**
Pobre	52,2	47,6	56,8	4,5
No pobre	24,5	22,8	26,3	3,6
Unicamente EsSalud	**35,0**	**33,4**	**36,7**	**2,4**
Pobre	21,0	17,3	25,1	9,5
No pobre	37,2	35,6	38,9	2,3
Lugar de consulta				
Sector Público	**24,6**	**23,2**	**26,0**	**3,0**
Pobre	24,9	21,3	29,0	7,8
No pobre	24,5	23,1	26,1	3,1
Sector Privado	**14,2**	**13,2**	**15,3**	**3,9**
Pobre	4,3	3,0	6,2	18,6
No pobre	15,6	14,5	16,9	3,8
Otros 14/	**25,9**	**24,2**	**27,7**	**3,4**
Pobre	27,0	23,0	31,4	8,0
No pobre	25,7	24,0	27,6	3,6
No buscó atención	**37,4**	**35,4**	**39,4**	**2,7**
Pobre	44,6	39,9	49,5	5,5
No pobre	36,3	34,4	38,3	2,8

Continúa...

Lima Metropolitana: Niveles de confianza de los indicadores, según condición de pobreza, 2017

A. Características de la población

Conclusión.

Educación					Participación en la actividad económica 7/				
Variables e Indicadores	Estimación	Intervalo de confianza al 95%		C.V (%)	Variables e Indicadores	Estimación	Intervalo de confianza al 95%		C.V (%)
		Inferior	Superior				Inferior	Superior	
Secundaria	**47,7**	**46,3**	**49,2**	**1,5**	**Terciario (%) 12/**	**78,8**	**77,5**	**80,0**	**0,8**
Pobre	61,5	57,7	65,3	3,2	Pobre	73,5	69,5	77,2	2,7
No pobre	46,0	44,6	47,5	1,6	No pobre	79,3	78,0	80,6	0,8
					Condición de acceso a sistema de pensiones 13/				
Superior no universitaria	**15,8**	**15,0**	**16,6**	**2,6**	**Con acceso a sistema de pensiones (%)**	**50,0**	**48,1**	**51,8**	**1,9**
Pobre	8,9	7,1	11,1	11,6	Pobre	28,3	24,4	32,7	7,5
No pobre	16,6	15,8	17,5	2,7	No pobre	52,5	50,6	54,4	1,8
Superior universitaria 6/	**23,1**	**21,6**	**24,7**	**3,5**	**Sistema Privado de Pensiones (AFP)**	**33,4**	**31,8**	**35,0**	**2,5**
Pobre	4,9	3,5	6,7	16,4	Pobre	19,8	16,3	23,8	9,7
No pobre	25,4	23,8	27,0	3,3	No pobre	35,0	33,3	36,7	2,4
Promedio de años de estudio (en años) 4/	**11,2**	**11,1**	**11,3**	**0,5**	**Sistema Nacional de Pensiones Ley 19990**	**13,9**	**12,9**	**15,0**	**3,8**
Pobre	9,5	9,2	9,7	1,3	Pobre	7,6	5,8	9,9	13,8
No pobre	11,4	11,3	11,6	0,5	No pobre	14,6	13,6	15,8	3,9

1/ Se refiere a la asistencia a educación inicial de la población de 3 a 5 años de edad.
2/ Se refiere a la asistencia a algún grado de educación primaria de la población de 6 a 11 años de edad.
3/ Se refiere a la asistencia a algún año de educación secundaria de la población de 12 a 16 años de edad.
4/ Población de 15 y más años de edad.
5/ Incluye a los que tienen inicial o no tienen nivel de educación alguno.
6/ Incluye post grado.
7/ Población de 14 y más años de edad.
8/ Comprende empleados y obreros.
9/ Incluye también a los trabajadores no remunerados de otros hogares y a practicantes sin remuneración.
10/ Comprende agricultura, pesca y explotación de minas y cantera.
11/ Comprende manufactura y construcción.
12/ Comprende servicios.
13/ Comprende PEA ocupada o desocupada.
14/ Incluye Farmacia o botica, su domicilio, casa de huesero, curandero.
Fuente: Instituto Nacional de Estadística e Informática-Encuesta Nacional de Hogares.

Lima Metropolitana: Niveles de confianza de los indicadores, según condición de pobreza, 2017

B. Características de los hogares

Características de los miembros					Acceso, Equipamiento y condición de tenencia					Infraestructura e ingreso				
Variables e Indicadores	Estimación	Intervalo de confianza al 95%		C.V (%)	Variables e Indicadores	Estimación	Intervalo de confianza al 95%		C.V (%)	Variables e Indicadores	Estimación	Intervalo de confianza al 95%		C.V (%)
		Inferior	Superior				Inferior	Superior				Inferior	Superior	
Jefatura de hogar					**Acceso del hogar a servicios básicos**					**Infraestructura física de la vivienda**				
Hombre (%)	**66,0**	**64,3**	**67,6**	**1,3**	**Hogares con agua por red pública (%)**	**94,9**	**93,0**	**96,3**	**0,9**	**Viviendas con piso de material noble (%) 10/**	**43,7**	**40,9**	**46,5**	**3,3**
Pobre	66,7	60,8	72,2	4,4	Pobre	87,0	80,0	91,8	3,4	Pobre	5,7	3,5	9,0	24,0
No pobre	65,9	64,2	67,6	1,3	No pobre	95,7	94,0	97,0	0,8	No pobre	47,5	44,7	50,3	3,0
Mujer (%)	**34,0**	**32,4**	**35,7**	**2,5**	**Hogares con red pública de alcantarillado (%) 4/**	**91,8**	**89,5**	**93,6**	**1,1**	**Viviendas con piso de cemento (%)**	**49,7**	**47,1**	**52,4**	**2,7**
Pobre	33,3	27,8	39,2	8,8	Pobre	76,8	69,2	83,1	4,6	Pobre	77,5	72,1	82,1	3,3
No pobre	34,1	32,4	35,8	2,6	No pobre	93,3	91,3	94,9	1,0	No pobre	46,9	44,3	49,6	2,9
Estructura demográfica de los hogares														
Con miembros menores de 18 años de edad (%)	**55,9**	**53,9**	**58,0**	**1,9**	**Hogares con energía eléctrica por red pública (%)**	**99,6**	**99,2**	**99,8**	**0,1**	**Viviendas con piso de tierra (%)**	**4,7**	**3,8**	**5,8**	**10,5**
Pobre	86,8	81,9	90,5	2,5	Pobre	99,1	96,4	99,8	0,7	Pobre	16,0	11,9	21,2	14,8
No pobre	52,8	50,7	54,9	2,0	No pobre	99,6	99,3	99,8	0,1	No pobre	3,5	2,8	4,5	12,3
					Acceso a las TICs 5/									
Con al menos un(a) niño(a) menor de 12 años (%)	**26,1**	**24,5**	**27,7**	**3,1**	**Hogares con computadora (%)**	**51,7**	**49,5**	**53,8**	**2,1**	**Viviendas con paredes de material noble (%) 11/**	**83,5**	**81,3**	**85,5**	**1,3**
Pobre	35,5	29,7	41,7	8,6	Pobre	16,8	12,7	22,0	13,9	Pobre	60,2	53,7	66,4	5,4
No pobre	25,1	23,6	26,8	3,2	No pobre	55,1	52,9	57,2	2,0	No pobre	85,9	83,8	87,8	1,2
Con al menos un(a) adolescente de 12 a 17 años (%)	**12,9**	**11,8**	**14,2**	**4,6**	**Hogares con teléfono por línea (%)**	**46,3**	**43,7**	**48,8**	**2,8**	**Viviendas con paredes de adobe/tapia (%)**	**4,1**	**3,2**	**5,3**	**12,5**
Pobre	10,7	7,5	15,0	17,8	Pobre	14,0	10,4	18,7	15,0	Pobre	4,6	2,4	8,7	32,8
No pobre	13,2	12,0	14,5	4,8	No pobre	49,5	47,0	52,1	2,7	No pobre	4,1	3,2	5,2	12,2
					Combustible que utilizan para cocinar los alimentos									
Con al menos un(a) niño(a) y al menos un(a) adolescente (%)	**16,9**	**15,5**	**18,4**	**4,4**	**Hogares que cocinan con gas (%) 6/**	**64,8**	**62,6**	**66,9**	**1,7**	**Viviendas con paredes de material precario (%) 12/**	**3,1**	**2,3**	**4,3**	**16,1**
Pobre	40,6	34,5	47,1	7,9	Pobre	71,6	65,6	77,0	4,0	Pobre	4,0	2,0	7,9	34,6
No pobre	14,5	13,1	16,0	5,0	No pobre	64,1	61,9	66,2	1,7	No pobre	3,0	2,1	4,3	17,6

Continúa...

Lima Metropolitana : Niveles de confianza de los indicadores, según condición de pobreza, 2017

B. Características de los hogares

Conclusión.

Características de los miembros					Acceso, Equipamiento y condición de tenencia					Infraestructura e ingreso				
Variables e Indicadores	Estimación	Intervalo de confianza al 95%		C.V (%)	Variables e Indicadores	Estimación	Intervalo de confianza al 95%		C.V (%)	Variables e Indicadores	Estimación	Intervalo de confianza al 95%		C.V (%)
		Inferior	Superior				Inferior	Superior				Inferior	Superior	
Promedio de miembros del hogar (Nº de personas)	**3,8**	**3,7**	**3,9**	**1,0**	**Hogares que cocinan con gas y otro combustible (%) 7/**	**26,6**	**24,6**	**28,7**	**3,9**	**Viviendas con techo de concreto (%)**	**70,0**	**67,4**	**72,6**	**1,9**
Pobre	5,4	5,1	5,7	2,8	Pobre	21,5	16,6	27,4	12,8	Pobre	38,9	32,7	45,5	8,5
No pobre	3,6	3,5	3,7	1,0	No pobre	27,2	25,1	29,3	3,9	No pobre	73,2	70,6	75,6	1,7
Tipos de hogar														
Nuclear (%) 1/	**58,5**	**56,7**	**60,3**	**1,6**	**Hogares que cocinan con leña (%)**	**0,1**	**0,0**	**0,3**	**84,5**	**Viviendas con techo de teja, calamina (%)**	**22,2**	**20,0**	**24,7**	**5,5**
Pobre	52,1	45,8	58,3	6,2	Pobre	0,5	0,1	3,1	99,5	Pobre	53,9	47,4	60,3	6,1
No pobre	59,1	57,3	61,0	1,6	No pobre	0,0	0,0	0,1	100,1	No pobre	19,1	17,0	21,3	5,8
Extendido (%) 2/	**24,0**	**22,5**	**25,6**	**3,3**	**Hogares que cocinan con otro material (%) 8/**	**6,2**	**5,3**	**7,4**	**68,5**	**Viviendas con techo de material precario (%) 13/**	**7,7**	**6,4**	**9,3**	**9,6**
Pobre	39,8	33,7	46,2	8,0	Pobre	5,2	2,8	10,5	103,9	Pobre	7,2	4,7	11,0	21,8
No pobre	22,4	20,9	24,0	3,6	No pobre	6,3	5,4	7,6	107,4	No pobre	7,8	6,4	9,4	10,0
					Condición de tenencia de la vivienda									
Compuesto (%) 3/	**2,3**	**1,8**	**2,9**	**12,4**	**Alquilada (%)**	**15,2**	**13,8**	**16,8**	**5,1**					
Pobre	3,7	1,9	7,2	34,4	Pobre	10,7	7,4	15,2	18,3					
No pobre	2,2	1,7	2,8	12,7	No pobre	15,7	14,2	17,3	5,1					
					Propia (%) 9/	**65,8**	**63,8**	**67,7**	**1,5**					
					Pobre	69,1	63,0	74,6	4,3					
					No pobre	65,5	63,4	67,4	1,6					

1/ Hogares nucleares son aquellos conformados por el jefe(a) de hogar y su cónyuge con hijos o sin hijos o sólo jefe(a) con hijos(as).
2/ Hogares extendidos son aquellos hogares nucleares más otros parientes.
3/ Hogares compuestos son aquellos hogares nucleares o extendidos más otros no parientes (excluidos los trabajadores domésticos).
4/ Comprende red pùblica dentro de la vivienda y red pùblica fuera de la vivienda pero dentro del edificio. En el área rural además incluye pozo séptico.
5/ Se refiere al acceso a las tecnologías de información y comunicaciones.
6/ Incluye gas natural a partir del año 2007.
7/ Además del gas (GLP y Natural) usan leña, carbón, electricidad y Kerosene.
8/ Son hogares que utilizán Carbón o kerosene o más de un combustible contaminante para cocinar los alimentos.
9/ Comprende a la vivienda propia totalmente pagada, propia por invasión, propia comprándola a plazos.
10/ Comprende a las viviendas con piso predominante de parquet o madera pulida, láminas asfálticas, vinilicos o similares, losetas, terrazos o similares.
11/ Comprende a las viviendas con material predominante en las paredes de ladrillo o bloque de cemento, piedra o sillar con cal o cemento.
12/ Viviendas con paredes que predominan material precario: quincha, piedra con barro, estera, otro material.
13/ Viviendas con techo de material precario: madera, caña o estera con torta de barro, estera, paja, hojas de palmera, otro material.

Fuente: Instituto Nacional de Estadística e Informática-Encuesta Nacional de Hogares.

Resto País: Niveles de confianza de los indicadores, según condición de pobreza, 2017

A. Características de la población

Educación					Participación en la actividad económica 7/					Acceso a la salud				
Variables e Indicadores	Estimación	Intervalo de confianza al 95%		C.V (%)	Variables e Indicadores	Estimación	Intervalo de confianza al 95%		C.V (%)	Variables e Indicadores	Estimación	Intervalo de confianza al 95%		C.V (%)
		Inferior	Superior				Inferior	Superior				Inferior	Superior	
Tasa de matrícula escolar					**Condición de actividad (%)**									
De 3 a 5 años de edad (%)	**81,3**	**79,9**	**82,7**	**0,9**	**PEA**	**72,6**	**72,2**	**73,0**	**0,3**	**Con seguro de salud (%)**	**77,5**	**76,9**	**78,1**	**0,4**
Pobre	77,7	75,2	80,0	1,6	Pobre	71,9	71,0	72,8	0,7	Pobre	84,3	83,3	85,3	0,6
No pobre	83,5	81,6	85,2	1,1	No pobre	72,8	72,3	73,3	0,3	No pobre	75,2	74,5	75,8	0,4
De 6 a 11 años de edad (%)	**92,0**	**91,3**	**92,7**	**0,4**	**No PEA**	**27,4**	**27,0**	**27,8**	**0,8**	**Únicamente SIS**	**55,6**	**54,8**	**56,5**	**0,8**
Pobre	92,6	91,6	93,5	0,5	Pobre	28,1	27,2	29,0	1,7	Pobre	80,1	78,9	81,3	0,7
No pobre	91,7	90,7	92,6	0,5	No pobre	27,2	26,7	27,7	0,9	No pobre	47,2	46,3	48,1	1,0
					Categoría de ocupación (%)									
De 12 a 16 años de edad (%)	**83,5**	**82,5**	**84,5**	**0,6**	**Asalariados 8/**	**37,6**	**36,9**	**38,3**	**0,9**	**Únicamente EsSalud**	**19,7**	**19,1**	**20,3**	**1,7**
Pobre	76,1	74,0	78,0	1,3	Pobre	23,0	21,8	24,3	2,8	Pobre	4,1	3,5	4,7	7,2
No pobre	87,2	86,1	88,2	0,6	No pobre	41,7	41,0	42,4	0,9	No pobre	25,1	24,4	25,9	1,5
Tasa de asistencia escolar										**Lugar de consulta**				
Educación inicial (%) 1/	**79,8**	**78,2**	**81,2**	**1,0**	**Trabajador independiente**	**43,1**	**42,6**	**43,7**	**0,6**	**Sector Público**	**25,5**	**24,9**	**26,0**	**1,1**
Pobre	76,4	73,8	78,8	1,7	Pobre	50,2	49,2	51,2	1,0	Pobre	27,4	26,2	28,5	2,1
No pobre	81,7	79,8	83,5	1,2	No pobre	41,1	40,5	41,7	0,8	No pobre	24,9	24,3	25,5	1,2
Educación primaria (%) 2/	**91,2**	**90,4**	**92,0**	**0,4**	**Trabajador familiar no remunerado 9/**	**13,8**	**13,4**	**14,3**	**1,7**	**Sector Privado**	**5,9**	**5,6**	**6,2**	**2,4**
Pobre	91,8	90,6	92,9	0,6	Pobre	24,6	23,5	25,7	2,3	Pobre	1,7	1,5	2,0	7,6
No pobre	90,9	89,9	91,8	0,6	No pobre	10,8	10,4	11,2	2,0	No pobre	7,2	6,8	7,5	2,4
					Sector económico (%)									
Educación secundaria (%) 3/	**82,2**	**81,1**	**83,3**	**0,7**	**Primario (%) 10/**	**38,8**	**37,9**	**39,7**	**1,2**	**Otros 14/**	**20,8**	**20,2**	**21,4**	**1,5**
Pobre	74,4	72,2	76,4	1,4	Pobre	66,7	65,0	68,4	1,3	Pobre	14,0	13,0	15,1	3,8
No pobre	86,1	84,9	87,2	0,7	No pobre	30,9	30,1	31,8	1,4	No pobre	22,9	22,2	23,6	1,5
Nivel de educación alcanzado (%) 4/														
Primaria 5/	**36,5**	**35,9**	**37,2**	**0,9**	**Secundario (%) 11/**	**12,0**	**11,6**	**12,5**	**1,9**	**No buscó atención**	**48,9**	**48,2**	**49,6**	**0,7**
Pobre	56,6	55,3	57,8	1,1	Pobre	9,6	8,8	10,4	4,2	Pobre	57,4	56,0	58,7	1,2
No pobre	30,9	30,2	31,5	1,1	No pobre	12,7	12,2	13,2	2,0	No pobre	46,2	45,5	47,0	0,8

Continúa...

Resto País: Niveles de confianza de los indicadores, según condición de pobreza, 2017

A. Características de la población

Conclusión.

Educación					Participación en la actividad económica 7/				
Variables e Indicadores	Estimación	Intervalo de confianza al 95%		C.V (%)	Variables e Indicadores	Estimación	Intervalo de confianza al 95%		C.V (%)
		Inferior	Superior				Inferior	Superior	
Secundaria	**39,4**	**38,9**	**39,9**	**0,7**	**Terciario (%) 12/**	**49,2**	**48,4**	**50,0**	**0,9**
Pobre	37,6	36,5	38,6	1,5	Pobre	23,7	22,3	25,1	3,0
No pobre	39,9	39,3	40,5	0,8	No pobre	56,4	55,6	57,2	0,8
					Condición de acceso a sistema de pensiones 13/				
Superior no universitaria	**11,2**	**10,9**	**11,5**	**1,6**	**Con acceso a sistema de pensiones (%)**	**26,9**	**26,2**	**27,6**	**1,3**
Pobre	3,8	3,4	4,3	5,9	Pobre	8,6	7,9	9,4	4,6
No pobre	13,3	12,9	13,7	1,5	No pobre	32,0	31,2	32,8	1,2
Superior universitaria 6/	**12,9**	**12,4**	**13,4**	**1,9**	**Sistema Privado de Pensiones (AFP)**	**16,8**	**16,3**	**17,3**	**1,6**
Pobre	2,1	1,8	2,4	8,3	Pobre	5,9	5,4	6,6	5,1
No pobre	16,0	15,4	16,5	1,8	No pobre	19,8	19,3	20,4	1,5
Promedio de años de estudio (en años) 4/	**9,3**	**9,2**	**9,4**	**0,3**	**Sistema Nacional de Pensiones Ley 19990**	**8,5**	**8,2**	**8,9**	**2,3**
Pobre	7,3	7,2	7,4	0,7	Pobre	2,3	1,9	2,7	8,3
No pobre	9,8	9,8	9,9	0,3	No pobre	10,3	9,8	10,8	2,3

1/ Se refiere a la asistencia a educación inicial de la población de 3 a 5 años de edad.
2/ Se refiere a la asistencia a algún grado de educación primaria de la población de 6 a 11 años de edad.
3/ Se refiere a la asistencia a algún año de educación secundaria de la población de 12 a 16 años de edad.
4/ Población de 15 y más años de edad.
5/ Incluye a los que tienen inicial o no tienen nivel de educación alguno.
6/ Incluye post grado.
7/ Población de 14 y más años de edad.
8/ Comprende empleados y obreros.
9/ Incluye también a los trabajadores no remunerados de otros hogares y a practicantes sin remuneración.
10/ Comprende agricultura, pesca y explotación de minas y cantera.
11/ Comprende manufactura y construcción.
12/ Comprende servicios.
13/ Comprende PEA ocupada o desocupada.
14/ Incluye Farmacia o botica, su domicilio, casa de huesero, curandero.

Fuente: Instituto Nacional de Estadística e Informática-Encuesta Nacional de Hogares.

Resto País: Niveles de confianza de los indicadores, según condición de pobreza, 2017

B. Características de los hogares

Características de los miembros					Acceso, Equipamiento y condición de tenencia					Infraestructura e ingreso				
Variables e Indicadores	Estimación	Intervalo de confianza al 95%		C.V (%)	Variables e Indicadores	Estimación	Intervalo de confianza al 95%		C.V (%)	Variables e Indicadores	Estimación	Intervalo de confianza al 95%		C.V (%)
		Inferior	Superior				Inferior	Superior				Inferior	Superior	
Jefatura de hogar					**Acceso del hogar a servicios básicos**					**Infraestructura física de la vivienda**				
Hombre (%)	**72,5**	**71,8**	**73,2**	**0,5**	**Hogares con agua por red pública (%)**	**85,0**	**84,1**	**85,8**	**0,5**	**Viviendas con piso de material noble (%) 10/**	**10,7**	**10,1**	**11,3**	**2,7**
Pobre	78,7	77,4	79,9	0,8	Pobre	74,4	72,6	76,2	1,2	Pobre	0,9	0,6	1,3	20,0
No pobre	70,9	70,1	71,7	0,6	No pobre	87,8	87,0	88,6	0,5	No pobre	13,3	12,6	14,0	2,7
Mujer (%)	**27,5**	**26,8**	**28,2**	**1,3**	**Hogares con red pública de alcantarillado (%) 4/**	**60,4**	**59,2**	**61,6**	**1,0**	**Viviendas con piso de cemento (%)**	**43,6**	**42,7**	**44,6**	**1,1**
Pobre	21,3	20,1	22,6	3,0	Pobre	34,6	32,6	36,6	2,9	Pobre	23,2	21,6	24,9	3,6
No pobre	29,1	28,3	29,9	1,4	No pobre	67,3	66,1	68,5	0,9	No pobre	49,0	48,0	50,1	1,1
Estructura demográfica de los hogares														
Con miembros menores de 18 años de edad (%)	**58,2**	**57,4**	**59,0**	**0,7**	**Hogares con energía eléctrica por red pública (%)**	**92,7**	**92,2**	**93,2**	**0,3**	**Viviendas con piso de tierra (%)**	**37,2**	**36,2**	**38,2**	**1,4**
Pobre	73,6	72,2	75,0	1,0	Pobre	84,1	82,6	85,4	0,9	Pobre	67,1	65,2	68,9	1,4
No pobre	54,1	53,3	54,9	0,8	No pobre	95,0	94,6	95,4	0,2	No pobre	29,2	28,3	30,2	1,7
					Acceso a las TICs 5/									
Con al menos un(a) niño(a) menor de 12 años (%)	**25,5**	**24,9**	**26,2**	**1,3**	**Hogares con computadora (%)**	**25,0**	**24,3**	**25,8**	**1,6**	**Viviendas con paredes de material noble (%) 11/**	**40,5**	**39,4**	**41,6**	**1,4**
Pobre	29,6	28,3	31,1	2,4	Pobre	3,7	3,1	4,3	8,5	Pobre	15,6	14,2	17,1	4,7
No pobre	24,5	23,7	25,2	1,5	No pobre	30,7	29,9	31,6	1,5	No pobre	47,1	45,9	48,3	1,3
Con al menos un(a) adolescente de 12 a 17 años (%)	**12,6**	**12,2**	**13,1**	**1,9**	**Hogares con teléfono por línea (%)**	**11,1**	**10,5**	**11,7**	**2,7**	**Viviendas con paredes de adobe/tapia (%)**	**45,3**	**44,0**	**46,5**	**1,5**
Pobre	9,7	8,9	10,7	4,8	Pobre	1,0	0,7	1,3	15,4	Pobre	65,6	63,5	67,7	1,6
No pobre	13,4	12,9	13,9	2,0	No pobre	13,8	13,1	14,5	2,6	No pobre	39,8	38,5	41,1	1,7
					Combustible que utilizan para cocinar los alimentos									
Con al menos un(a) niño(a) y al menos un(a) adolescente (%)	**20,0**	**19,4**	**20,6**	**1,5**	**Hogares que cocinan con gas (%) 6/**	**37,8**	**36,8**	**38,8**	**1,4**	**Viviendas con paredes de material precario (%) 12/**	**6,3**	**5,8**	**6,8**	**4,2**
Pobre	34,3	32,8	35,7	2,2	Pobre	12,6	11,4	13,9	5,2	Pobre	9,4	8,3	10,6	6,4
No pobre	16,3	15,7	16,9	1,9	No pobre	44,5	43,4	45,6	1,3	No pobre	5,4	5,0	6,0	4,6

Continúa...

Resto País : Niveles de confianza de los indicadores, según condición de pobreza, 2017

B. Características de los hogares

Conclusión.

Características de los miembros					Acceso, Equipamiento y condición de tenencia					Infraestructura e ingreso				
Variables e Indicadores	Estimación	Intervalo de confianza al 95%		C.V (%)	Variables e Indicadores	Estimación	Intervalo de confianza al 95%		C.V (%)	Variables e Indicadores	Estimación	Intervalo de confianza al 95%		C.V (%)
		Inferior	Superior				Inferior	Superior				Inferior	Superior	
Promedio de miembros del hogar (Nº de personas)	**3,6**	**3,6**	**3,6**	**0,4**	**Hogares que cocinan con gas y otro combustible (%) 7/**	**40,5**	**39,5**	**41,4**	**1,2**	**Viviendas con techo de concreto (%)**	**26,7**	**25,6**	**27,7**	**2,0**
Pobre	4,4	4,3	4,5	0,9	Pobre	45,5	43,7	47,4	2,0	Pobre	7,7	6,6	8,9	7,7
No pobre	3,4	3,3	3,4	0,5	No pobre	39,1	38,1	40,1	1,3	No pobre	31,7	30,6	32,9	1,9
Tipos de hogar														
Nuclear (%) 1/	**63,5**	**62,8**	**64,2**	**0,6**	**Hogares que cocinan con leña (%)**	**12,7**	**12,1**	**13,4**	**2,6**	**Viviendas con techo de teja, calamina (%)**	**63,8**	**62,6**	**64,9**	**0,9**
Pobre	67,6	66,2	69,1	1,1	Pobre	28,2	26,5	30,0	3,2	Pobre	81,0	79,4	82,5	1,0
No pobre	62,4	61,6	63,2	0,7	No pobre	8,6	8,2	9,2	3,0	No pobre	59,2	57,9	60,5	1,1
Extendido (%) 2/	**18,0**	**17,4**	**18,6**	**1,6**	**Hogares que cocinan con otro material (%) 8/**	**6,8**	**6,2**	**7,4**	**16,1**	**Viviendas con techo de material precario (%) 13/**	**9,6**	**9,0**	**10,2**	**3,2**
Pobre	21,6	20,4	23,0	3,1	Pobre	12,8	11,4	14,5	30,3	Pobre	11,3	10,2	12,5	5,0
No pobre	17,0	16,4	17,6	1,8	No pobre	5,2	4,7	5,7	17,3	No pobre	9,1	8,5	9,7	3,5
					Condición de tenencia de la vivienda									
Compuesto (%) 3/	**1,2**	**1,0**	**1,3**	**6,3**	**Alquilada (%)**	**6,7**	**6,3**	**7,1**	**3,3**					
Pobre	1,3	1,0	1,7	13,8	Pobre	4,4	3,7	5,3	8,7					
No pobre	1,2	1,0	1,3	7,0	No pobre	7,3	6,8	7,8	3,4					
					Propia (%) 9/	**78,0**	**77,2**	**78,7**	**0,5**					
					Pobre	80,4	79,0	81,7	0,9					
					No pobre	77,3	76,5	78,1	0,5					

1/ Hogares nucleares son aquellos conformados por el jefe(a) de hogar y su cónyuge con hijos o sin hijos o sólo jefe(a) con hijos(as).
2/ Hogares extendidos son aquellos hogares nucleares más otros parientes.
3/ Hogares compuestos son aquellos hogares nucleares o extendidos más otros no parientes (excluidos los trabajadores domésticos).
4/ Comprende red pùblica dentro de la vivienda y red pùblica fuera de la vivienda pero dentro del edificio. En el área rural además incluye pozo séptico.
5/ Se refiere al acceso a las tecnologías de información y comunicaciones.
6/ Incluye gas natural a partir del año 2007.
7/ Además del gas (GLP y Natural) usan leña, carbón, electricidad y Kerosene.
8/ Son hogares que utilizán Carbón o kerosene o más de un combustible contaminante para cocinar los alimentos.
9/ Comprende a la vivienda propia totalmente pagada, propia por invasión, propia comprándola a plazos.
10/ Comprende a las viviendas con piso predominante de parquet o madera pulida, láminas asfálticas, vinilicos o similares, losetas, terrazos o similares.
11/ Comprende a las viviendas con material predominante en las paredes de ladrillo o bloque de cemento, piedra o sillar con cal o cemento.
12/ Viviendas con paredes que predominan material precario: quincha, piedra con barro, estera, otro material.
13/ Viviendas con techo de material precario: madera, caña o estera con torta de barro, estera, paja, hojas de palmera, otro material.
Fuente: Instituto Nacional de Estadística e Informática-Encuesta Nacional de Hogares.

ANEXO

3

Grupos de Departamento con Pobreza Estadísticamente Semejantes

Nacional: Perfil de la pobreza, 2017

A. Características de la población

Variables e Indicadores	Total			Grupo 1 (Cajamarca)			Grupo 2 (Amazonas, Apurimac, Ayacucho, Huancavelica, Huánuco, Loreto, Pasco, Puno)			Grupo 3 (Áncash, Cusco, Junín, La Libertad, Piura, San Martín)			Grupo 4 (Arequipa, Lambayeque, Moquegua, Callao, Provincia de Lima, Región Lima, Tacna, Tumbes, Ucayali)			Grupo 5 (Ica, Madre de Dios)		
	Total	Pobre	No pobre	Total	Pobre	No pobre	Total	Pobre	No pobre	Total	Pobre	No pobre	Total	Pobre	No pobre	Total	Pobre	No pobre
Educación																		
Tasa de matrícula escolar																		
De 3 a 5 años de edad (%)	82,6	77,1	85,3	87,2	86,7	87,9	79,9	76,5	83,0	81,1	78,4	82,7	84,5	74,2	87,4	81,2	67,9	81,8
De 6 a 11 años de edad (%)	92,1	92,1	92,1	93,7	94,0	93,3	91,4	91,7	91,2	92,3	93,1	91,8	92,2	90,7	92,7	90,1	92,4	90,0
De 12 a 16 años de edad (%)	84,8	77,9	87,6	81,2	77,1	87,1	82,8	75,8	87,7	83,1	76,2	86,5	87,2	82,8	88,1	89,5	81,9	89,9
Tasa de asistencia escolar																		
Educación inicial (%) 1/	81,4	76,0	84,0	87,2	86,7	87,9	78,4	75,2	81,4	79,1	76,8	80,5	83,6	73,3	86,5	81,2	67,9	81,8
Educación primaria (%) 2/	91,4	91,2	91,5	93,2	94,0	92,2	91,2	91,4	91,0	91,1	92,0	90,4	91,7	89,1	92,4	89,9	92,4	89,8
Educación secundaria (%) 3/	83,8	76,5	86,8	80,8	76,4	87,1	82,1	75,4	86,9	80,8	73,3	84,5	86,8	81,9	87,9	89,2	81,9	89,6
Nivel de educación alcanzado (%) 4/																		
Primaria 5/	28,7	50,1	24,0	57,9	71,7	47,0	42,2	56,5	35,9	36,9	55,1	32,3	17,3	30,9	15,6	19,0	29,5	18,7
Secundaria	42,2	42,4	42,1	28,7	25,8	31,1	37,7	37,7	37,7	38,6	38,5	38,6	46,7	57,1	45,4	48,2	60,1	47,9
Superior No Universitaria	12,7	4,8	14,5	5,9	1,6	9,2	8,6	3,4	10,9	11,7	4,4	13,6	15,2	7,7	16,1	16,1	9,5	16,3
Superior Universitaria 6/	16,3	2,6	19,4	7,5	0,9	12,7	11,5	2,4	15,6	12,8	1,9	15,6	20,8	4,3	22,9	16,6	1,0	17,1
Promedio de años de estudio (en años) 4/	10,0	7,8	10,4	7,7	6,3	8,8	8,8	7,3	9,5	9,3	7,3	9,7	10,9	9,1	11,1	10,6	9,1	10,6
Distribución % de la población, según años de estudio alcanzado 4/																		
Con menos de 3 años de estudio	12,6	25,3	9,8	28,1	36,0	21,8	21,4	30,4	17,5	17,0	28,5	14,0	5,9	13,1	5,0	6,5	12,3	6,3
Con 4 a 6 años de estudio	16,1	24,8	14,1	29,8	35,7	25,2	20,7	26,1	18,3	19,9	26,6	18,2	11,2	17,7	10,4	12,4	17,1	12,3
Con 7 a 11 años de estudio	42,3	42,5	42,2	28,8	25,8	31,1	37,7	37,7	37,7	38,6	38,6	38,6	46,8	57,2	45,5	48,3	60,1	48,0
Con 12 y más años de estudio	29,1	7,5	33,9	13,4	2,5	21,9	20,2	5,8	26,5	24,5	6,3	29,2	36,1	12,0	39,1	32,8	10,5	33,4
Acceso a la salud																		
Condición de tenencia de seguro de salud																		
Con seguro de salud (%)	**76,4**	**82,3**	**74,8**	**84,5**	**89,9**	**79,6**	**82,8**	**86,7**	**80,7**	**77,0**	**83,0**	**75,0**	**73,4**	**74,5**	**73,2**	**66,8**	**69,5**	**66,7**
Únicamente SIS	46,8	74,7	39,1	73,3	88,6	59,4	68,1	83,9	59,6	54,5	78,1	46,8	32,6	56,8	28,9	29,1	59,2	28,0
Únicamente EsSalud	24,6	7,4	29,4	9,6	1,1	17,3	13,4	2,7	19,1	19,9	4,9	24,8	32,5	17,0	34,9	36,1	10,0	37,0
Con SIS y EsSalud	0,0	0,0	0,0	0,0	0,0	0,0	0,0	0,0	0,0	0,0	0,0	0,0	0,0	0,0	0,0	0,0	0,0	0,0
Con otros seguros de salud 7/	4,9	0,3	6,2	1,6	0,2	2,9	1,3	0,1	1,9	2,6	0,1	3,4	8,3	0,7	9,4	1,7	0,4	1,7
Sin seguro de salud (%)	**23,6**	**17,7**	**25,2**	**15,5**	**10,1**	**20,4**	**17,2**	**13,3**	**19,3**	**23,0**	**17,0**	**25,0**	**26,6**	**25,5**	**26,8**	**33,2**	**30,5**	**33,3**

Continúa...

Nacional: Perfil de la pobreza, 2017

A. Características de la población

Variables e Indicadores	Total			Grupo 1 (Cajamarca)			Grupo 2 (Amazonas, Apurimac, Ayacucho, Huancavelica, Huánuco, Loreto, Pasco, Puno)			Grupo 3 (Áncash, Cusco, Junín, La Libertad, Piura, San Martín)			Grupo 4 (Arequipa, Lambayeque, Moquegua, Callao, Provincia de Lima, Región Lima, Tacna, Tumbes, Ucayali)			Grupo 5 (Ica, Madre de Dios)		
	Total	Pobre	No pobre	Total	Pobre	No pobre	Total	Pobre	No pobre	Total	Pobre	No pobre	Total	Pobre	No pobre	Total	Pobre	No pobre
Lugar de consulta																		
Sector Público	25,2	26,9	24,8	25,7	26,0	25,4	28,6	28,7	28,5	22,7	26,3	21,6	25,4	25,7	25,4	21,8	30,1	21,5
Sector Privado	8,3	2,2	9,9	4,1	1,8	6,0	3,1	1,1	4,0	6,6	1,7	8,0	12,2	4,2	13,3	10,2	3,8	10,4
Otros 8/	22,3	16,3	23,8	19,3	13,3	24,3	16,3	9,3	19,6	23,6	17,3	25,4	24,8	25,0	24,7	20,3	15,5	20,4
No buscó atención	45,5	55,1	43,0	51,5	59,1	45,2	52,9	61,4	48,9	48,4	55,2	46,4	39,3	45,8	38,4	48,5	51,1	48,4
Participación en la actividad económica 9/																		
Condición de actividad (%)	**100,0**	**100,0**	**100,0**	**100,0**	**100,0**	**100,0**	**100,0**	**100,0**	**100,0**	**100,0**	**100,0**	**100,0**	**100,0**	**100,0**	**100,0**	**100,0**	**100,0**	**100,0**
PEA	71,3	70,5	71,5	79,2	80,3	78,4	75,7	74,5	76,2	71,7	68,6	72,6	68,9	64,8	69,4	67,9	52,4	68,3
No PEA	28,7	29,5	28,5	20,8	19,7	21,6	24,3	25,5	23,8	28,3	31,4	27,4	31,1	35,2	30,6	32,1	47,6	31,7
Categoría de ocupación (%)	**100,0**	**100,0**	**100,0**	**100,0**	**100,0**	**100,0**	**100,0**	**100,0**	**100,0**	**100,0**	**100,0**	**100,0**	**100,0**	**100,0**	**100,0**	**100,0**	**100,0**	**100,0**
Patrono / empleador	4,0	1,4	4,6	2,8	1,0	4,3	3,6	1,4	4,6	4,1	1,1	4,8	4,3	1,9	4,6	5,3	0,4	5,4
Asalariados 10/	44,2	28,4	47,8	22,4	12,6	30,5	29,5	18,5	34,3	38,9	27,4	41,7	55,7	49,4	56,4	49,0	48,0	49,0
Trabajador independiente	38,8	47,4	36,9	49,8	52,2	47,7	47,0	51,4	45,0	42,3	49,3	40,6	32,3	38,1	31,6	36,5	34,0	36,6
Trabajador familiar no remunerado 11/	10,6	21,2	8,3	23,7	33,2	15,9	19,0	28,1	15,0	12,8	21,1	10,8	4,6	6,7	4,3	7,8	11,1	7,7
Trabajador del hogar	2,3	1,7	2,4	1,3	0,9	1,6	1,0	0,6	1,1	1,9	1,2	2,1	3,2	3,8	3,1	1,5	6,5	1,4
Sector económico (%)	**100,0**	**100,0**	**100,0**	**100,0**	**100,0**	**100,0**	**100,0**	**100,0**	**100,0**	**100,0**	**100,0**	**100,0**	**100,0**	**100,0**	**100,0**	**100,0**	**100,0**	**100,0**
Primario (%) 12/	27,1	55,3	20,8	60,3	80,1	43,9	50,9	72,7	41,4	36,9	61,1	30,9	8,3	15,2	7,5	18,8	34,7	18,4
Secundario (%) 13/	14,4	12,3	14,9	10,2	9,1	11,1	9,5	8,4	9,9	12,5	10,1	13,1	18,0	21,3	17,6	16,0	4,5	16,3
Terciario (%) 14/	58,4	32,4	64,3	29,6	10,8	45,0	39,6	18,9	48,8	50,7	28,8	56,0	73,7	63,5	74,8	65,2	60,8	65,3
Estructura del mercado de Trabajo	**100,0**	**100,0**	**100,0**	**100,0**	**100,0**	**100,0**	**100,0**	**100,0**	**100,0**	**100,0**	**100,0**	**100,0**	**100,0**	**100,0**	**100,0**	**100,0**	**100,0**	**100,0**
Sector Público	8,8	2,2	10,3	6,1	1,0	10,3	9,2	2,0	12,4	8,2	2,2	9,7	9,3	2,9	10,0	9,7	7,9	9,7
Micro Empresa de 2 a 9 trabajadores	20,7	18,8	21,1	14,5	11,5	17,0	17,1	14,3	18,4	21,1	18,8	21,6	22,6	28,0	21,9	21,5	22,4	21,5
Pequeña Empresa de 10 a 49 trabajadores	7,7	4,6	8,4	2,6	1,3	3,7	3,9	2,6	4,4	6,0	4,7	6,3	10,9	8,7	11,1	7,0	2,2	7,1
Mediana y Grande de 50 a más trabajadores	10,9	4,3	12,4	2,1	0,3	3,6	3,1	1,5	3,9	7,4	2,8	8,5	16,8	11,2	17,5	16,2	16,3	16,2
Independientes	39,2	47,6	37,3	49,9	52,2	47,9	47,1	51,4	45,2	42,8	49,6	41,1	32,7	38,5	32,0	36,6	34,0	36,6
Trabajador familiar no remunerado 10/	10,5	20,9	8,2	23,5	32,7	15,8	18,6	27,6	14,7	12,7	20,8	10,7	4,5	6,7	4,3	7,6	10,7	7,6
Trabajador del hogar	2,3	1,7	2,4	1,3	0,9	1,6	1,0	0,6	1,1	2,0	1,2	2,1	3,2	3,9	3,1	1,5	6,5	1,4

Continúa...

Nacional: Perfil de la pobreza, 2017

A. Características de la población

Conclusión.

Variables e Indicadores	Total			Grupo 1 (Cajamarca)			Grupo 2 (Amazonas, Apurimac, Ayacucho, Huancavelica, Huánuco, Loreto, Pasco, Puno)			Grupo 3 (Áncash, Cusco, Junín, La Libertad, Piura, San Martín)			Grupo 4 (Arequipa, Lambayeque, Moquegua, Callao, Provincia de Lima, Región Lima, Tacna, Tumbes, Ucayali)			Grupo 5 (Ica, Madre de Dios)		
	Total	Pobre	No pobre	Total	Pobre	No pobre	Total	Pobre	No pobre	Total	Pobre	No pobre	Total	Pobre	No pobre	Total	Pobre	No pobre
Tamaño de empresa (%)	**100,0**	**100,0**	**100,0**	**100,0**	**100,0**	**100,0**	**100,0**	**100,0**	**100,0**	**100,0**	**100,0**	**100,0**	**100,0**	**100,0**	**100,0**	**100,0**	**100,0**	**100,0**
De 1 a 5 trabajadores	67,3	82,6	63,9	83,3	90,2	77,7	78,9	87,6	75,1	72,3	83,7	69,5	58,0	71,7	56,4	63,2	68,3	63,1
De 6 a 10 trabajadores	6,1	6,9	6,0	6,5	7,9	5,4	5,6	6,9	5,0	6,5	7,2	6,4	6,1	6,1	6,2	4,9	5,3	4,9
De 11 a 50 trabajadores	6,9	4,2	7,5	2,1	0,7	3,3	3,4	2,2	4,0	5,2	4,1	5,5	10,0	8,4	10,1	6,3	3,6	6,4
De 51 y más trabajadores	18,5	6,0	21,4	7,8	1,1	13,3	11,7	3,3	15,4	15,2	4,8	17,7	24,2	12,9	25,5	25,0	22,8	25,0
No especificado	1,1	0,3	1,3	0,2	0,1	0,2	0,4	0,0	0,5	0,8	0,2	1,0	1,7	0,9	1,8	0,6	0,0	0,6
Condición de acceso a sistema de pensiones 15/	**100,0**	**100,0**	**100,0**	**100,0**	**100,0**	**100,0**	**100,0**	**100,0**	**100,0**	**100,0**	**100,0**	**100,0**	**100,0**	**100,0**	**100,0**	**100,0**	**100,0**	**100,0**
Con acceso a sistema de pensiones (%)	**34,3**	**12,3**	**39,2**	**12,1**	**2,9**	**19,6**	**17,6**	**5,8**	**22,7**	**28,1**	**11,3**	**32,3**	**46,0**	**24,9**	**48,5**	**48,8**	**30,0**	**49,2**
Sistema Privado de Pensiones (AFP)	22,1	8,5	25,2	8,6	2,5	13,5	10,8	3,7	13,8	18,1	7,9	20,6	29,9	17,2	31,4	31,4	26,7	31,5
Sistema Nacional de Pensiones Ley 19990	10,3	3,3	11,8	2,9	0,3	5,1	5,6	1,8	7,2	8,2	2,7	9,5	13,7	6,9	14,6	16,0	3,3	16,3
Sistema Nacional de Pensiones Ley 20530	0,7	0,2	0,8	0,4	0,1	0,7	0,5	0,1	0,7	0,8	0,4	0,9	0,7	0,1	0,7	0,6	0,0	0,6
Cuenta con al menos dos pensiones	1,1	0,3	1,3	0,1	0,0	0,1	0,6	0,2	0,9	1,0	0,2	1,2	1,6	0,6	1,7	0,7	0,0	0,7
Otro	0,1	0,1	0,1	0,1	0,0	0,2	0,1	0,0	0,1	0,1	0,0	0,1	0,2	0,1	0,2	0,1	0,0	0,1
No tiene Sistema de Pensiones (%)	**65,7**	**87,7**	**60,8**	**87,9**	**97,1**	**80,4**	**82,4**	**94,2**	**77,3**	**71,9**	**88,7**	**67,7**	**54,0**	**75,1**	**51,5**	**51,2**	**70,0**	**50,8**

1/ Se refiere a la asistencia a educación inicial de la población de 3 a 5 años de edad.
2/ Se refiere a la asistencia a algún grado de educación primaria de la población de 6 a 11 años de edad.
3/ Se refiere a la asistencia a algún año de educación secundaria de la población de 12 a 16 años de edad.
4/ Población de 15 y más años de edad.
5/ Incluye a los que tienen inicial o no tienen nivel de educación alguno.
6/ Incluye Post grado.
7/ Comprende seguro privado de salud, seguro de las Fuerzas Armadas y Policiales,seguro universitario, seguro escolar privado, etc.
8/ Incluye Farmacia o botica, su domicilio, casa de huesero, curandero.
9/ Población de 14 y más años de edad.
10/ Comprende empleados y obreros.
11/ Incluye también a los trabajadores no remunerados de otros hogares y a practicantes sin remuneración.
12/ Comprende agricultura, pesca y explotación de minas y cantera.
13/ Comprende manufactura y construcción.
14/ Comprende servicios.
15/ Comprende PEA ocupada o desocupada.

Fuente: Instituto Nacional de Estadística e Informática - Encuesta Nacional de Hogares.

Nacional: Perfil de la pobreza, 2017

B. Características de los hogares

Variables e Indicadores	Grupo 1 (Cajamarca)			Grupo 2 (Amazonas, Apurimac, Ayacucho, Huancavelica, Huánuco, Loreto, Pasco, Puno)			Grupo 3 (Áncash, Cusco, Junín, La Libertad, Piura, San Martín)			Grupo 4 (Arequipa, Lambayeque, Moquegua, Callao, Provincia de Lima, Región Lima, Tacna, Tumbes, Ucayali)			Grupo 5 (Ica, Madre de Dios)		
	Total	Pobre	No pobre	Total	Pobre	No pobre	Total	Pobre	No pobre	Total	Pobre	No pobre	Total	Pobre	No pobre
Jefatura de hogar															
Total (%)	**100,0**	**100,0**	**100,0**	**100,0**	**100,0**	**100,0**	**100,0**	**100,0**	**100,0**	**100,0**	**100,0**	**100,0**	**100,0**	**100,0**	**100,0**
Hombre	75,3	79,4	72,6	73,5	78,8	71,3	73,7	79,3	72,4	67,1	69,9	66,9	65,3	66,8	65,3
Mujer	24,7	20,6	27,4	26,5	21,2	28,7	26,3	20,7	27,6	32,9	30,1	33,1	34,7	33,2	34,7
Edad promedio del jefe(a) de hogar (en años)	**53,0**	**51,8**	**53,8**	**52,5**	**51,7**	**52,8**	**52,5**	**50,0**	**53,1**	**52,8**	**49,7**	**53,1**	**52,5**	**52,2**	**52,5**
Composición parental de los hogares															
Hogares con Jefa mujer (%)	**100,0**	**100,0**	**100,0**	**100,0**	**100,0**	**100,0**	**100,0**	**100,0**	**100,0**	**100,0**	**100,0**	**100,0**	**100,0**	**100,0**	**100,0**
Con hijos u otros parientes	54,7	54,8	54,7	47,0	46,3	47,2	53,9	59,6	52,8	55,2	60,3	54,7	52,9	62,8	52,7
Con cónyuge y con hijos	4,5	6,1	3,6	10,9	14,6	9,7	11,2	14,1	10,7	19,3	30,2	18,2	15,0	18,0	14,9
Con cónyuge y sin hijos	0,7	0,0	1,0	2,9	3,1	2,9	2,8	1,8	3,0	2,2	0,7	2,4	3,4	4,6	3,4
Sin cónyuge ni hijos	40,1	39,0	40,7	39,2	36,0	40,2	32,1	24,5	33,4	23,3	8,8	24,7	28,6	14,6	28,9
Hogares con Jefe hombre (%)	**100,0**	**100,0**	**100,0**	**100,0**	**100,0**	**100,0**	**100,0**	**100,0**	**100,0**	**100,0**	**100,0**	**100,0**	**100,0**	**100,0**	**100,0**
Con hijos u otros parientes	2,6	2,5	2,8	3,3	1,5	4,1	4,5	2,2	5,1	5,9	4,5	6,1	5,1	0,0	5,3
Con cónyuge y con hijos	64,0	74,8	56,0	66,5	75,4	62,5	69,3	82,0	66,0	70,8	84,1	69,4	63,7	65,9	63,7
Con cónyuge y sin hijos	21,5	18,4	23,8	19,0	18,7	19,1	16,1	12,6	17,0	11,2	7,9	11,5	15,3	15,1	15,3
Sin cónyuge ni hijos	11,9	4,3	17,5	11,2	4,4	14,3	10,1	3,2	11,9	12,1	3,5	13,0	15,8	19,1	15,7
Estructura demográfica de los hogares															
Total (%)	**100,0**	**100,0**	**100,0**	**100,0**	**100,0**	**100,0**	**100,0**	**100,0**	**100,0**	**100,0**	**100,0**	**100,0**	**100,0**	**100,0**	**100,0**
Con miembros menores de 18 años de edad	**57,7**	**71,2**	**48,5**	**57,7**	**69,0**	**53,1**	**59,2**	**78,8**	**54,4**	**56,6**	**83,2**	**53,8**	**55,0**	**73,2**	**54,6**
Con al menos un(a) niño(a) menor de 12 años	25,8	30,6	22,5	24,1	26,2	23,2	25,5	31,3	24,1	26,5	35,5	25,6	25,7	18,8	25,8
Con al menos un(a) adolescente de 12 a 17 años	14,5	15,6	13,8	12,0	8,6	13,3	12,9	9,1	13,8	12,8	9,5	13,2	10,9	5,1	11,0
Con al menos un(a) niño(a) y al menos un(a) adolescente	17,4	25,1	12,2	21,7	34,1	16,6	20,8	38,4	16,6	17,2	38,2	15,0	18,4	49,3	17,7
Sin ningún miembro menor de 18 años de edad	**42,3**	**28,8**	**51,5**	**42,3**	**31,0**	**46,9**	**40,8**	**21,2**	**45,6**	**43,4**	**16,8**	**46,2**	**45,0**	**26,8**	**45,4**
Promedio de miembros del hogar (Nº de personas)	**3,1**	**3,7**	**2,8**	**3,6**	**4,3**	**3,3**	**3,7**	**4,7**	**3,4**	**3,8**	**5,3**	**3,6**	**3,4**	**5,2**	**3,4**

Continúa...

Nacional: Perfil de la pobreza, 2017

B. Características de los hogares

Variables e Indicadores	Grupo 1 (Cajamarca)			Grupo 2 (Amazonas, Apurimac, Ayacucho, Huancavelica, Huánuco, Loreto, Pasco, Puno)			Grupo 3 (Áncash, Cusco, Junín, La Libertad, Piura, San Martín)			Grupo 4 (Arequipa, Lambayeque, Moquegua, Callao, Provincia de Lima, Región Lima, Tacna, Tumbes, Ucayali)			Grupo 5 (Ica, Madre de Dios)		
	Total	Pobre	No pobre	Total	Pobre	No pobre	Total	Pobre	No pobre	Total	Pobre	No pobre	Total	Pobre	No pobre
Tipos de hogar															
Total (%)	**100,0**	**100,0**	**100,0**	**100,0**	**100,0**	**100,0**	**100,0**	**100,0**	**100,0**	**100,0**	**100,0**	**100,0**	**100,0**	**100,0**	**100,0**
Unipersonal 1/	15,0	8,4	19,6	15,8	8,8	18,7	12,4	5,4	14,1	11,1	2,5	12,1	15,7	10,1	15,8
Nuclear 2/	69,0	71,7	67,1	65,3	69,4	63,6	63,8	66,4	63,2	58,7	54,6	59,2	61,5	65,7	61,4
Extendido 3/	11,7	16,5	8,5	15,2	18,4	13,8	19,3	24,7	18,0	23,3	36,8	21,9	16,5	16,7	16,5
Compuesto 4/	0,5	0,3	0,6	0,9	1,1	0,9	1,1	1,4	1,0	2,2	3,5	2,0	1,8	0,0	1,8
Sin núcleo 5/	3,8	3,1	4,3	2,8	2,2	3,1	3,5	2,2	3,8	4,6	2,6	4,8	4,5	7,5	4,5
Acceso del hogar a servicios básicos															
Hogares con agua por red pública (%)	81,8	72,7	87,9	75,7	66,7	79,4	89,2	81,9	91,0	92,9	84,2	93,8	92,6	91,2	92,6
Hogares con red pública de alcantarillado (%) 6/	44,0	21,7	59,2	46,7	27,7	54,6	64,1	42,2	69,4	85,7	68,2	87,6	80,0	58,2	80,5
Hogares con energía eléctrica por red pública (%)	89,3	83,6	93,2	87,9	79,7	91,3	94,3	88,0	95,9	98,5	94,8	98,9	96,8	93,8	96,9
Acceso a las TICs 7/															
Hogares con computadora (%)	14,7	1,3	23,9	17,9	3,0	24,0	25,3	4,1	30,4	46,3	13,5	49,6	37,4	15,4	38,0
Hogares con teléfono por línea (%)	4,9	0,1	8,1	4,6	0,7	6,2	12,8	1,2	15,6	36,7	10,0	39,5	19,1	7,5	19,3
Hogares con internet (%)	7,8	0,1	13,0	8,9	0,2	12,6	17,5	2,7	21,1	44,7	12,5	48,0	30,0	15,4	30,3
Combustible que utilizan los hogares para cocinar los alimentos 8/															
Solo gas 9/	19,2	3,5	29,8	24,4	9,4	30,5	36,5	14,9	41,7	62,3	57,0	62,9	70,7	35,7	71,5
Gas y otro combustible 10/	45,4	43,7	46,5	47,2	46,8	47,4	43,0	46,5	42,2	27,8	28,3	27,7	18,6	30,2	18,4
Solo leña 11/	17,6	27,7	10,7	19,4	31,7	14,3	13,1	28,6	9,4	1,4	5,5	0,9	2,2	10,5	2,0
Otro 12/	15,5	24,2	9,6	7,6	11,3	6,0	5,3	9,2	4,3	6,0	8,1	5,8	4,4	13,4	4,2
Condición de tenencia de la vivienda															
Total (%)	**100,0**	**100,0**	**100,0**	**100,0**	**100,0**	**100,0**	**100,0**	**100,0**	**100,0**	**100,0**	**100,0**	**100,0**	**100,0**	**100,0**	**100,0**
Alquilada	7,3	4,6	9,2	5,7	3,6	6,6	7,1	5,0	7,6	12,5	8,9	12,9	6,5	5,3	6,5
Propia 13/	75,5	79,3	72,8	79,5	82,2	78,3	79,0	80,4	78,7	68,8	71,3	68,5	78,3	83,9	78,2
Otra forma 14/	17,2	16,0	18,0	14,8	14,2	15,0	13,9	14,6	13,7	18,7	19,9	18,6	15,2	10,8	15,3

Continúa...

Nacional: Perfil de la pobreza, 2017

B. Características de los hogares

Conclusión.

Variables e Indicadores	Grupo 1 (Cajamarca)			Grupo 2 (Amazonas, Apurimac, Ayacucho, Huancavelica, Huánuco, Loreto, Pasco, Puno)			Grupo 3 (Áncash, Cusco, Junín, La Libertad, Piura, San Martín)			Grupo 4 (Arequipa, Lambayeque, Moquegua, Callao, Provincia de Lima, Región Lima, Tacna, Tumbes, Ucayali)			Grupo 5 (Ica, Madre de Dios)		
	Total	Pobre	No pobre	Total	Pobre	No pobre	Total	Pobre	No pobre	Total	Pobre	No pobre	Total	Pobre	No pobre
Infraestructura física de la vivienda															
Viviendas con piso de material noble (%) 15/	5,1	0,3	8,3	4,5	0,5	6,1	10,9	1,1	13,3	35,3	4,6	38,5	21,4	2,3	21,8
Viviendas con piso de madera (entablados) y otros (%)	2,9	2,4	3,3	14,4	14,3	14,4	9,3	6,5	10,0	2,3	2,8	2,2	2,5	3,8	2,4
Viviendas con piso de cemento (%)	33,4	17,5	44,2	31,1	16,0	37,4	42,8	26,9	46,6	53,0	66,1	51,6	68,3	57,4	68,6
Viviendas con piso de tierra (%)	58,6	79,8	44,1	50,1	69,2	42,1	37,0	65,6	30,2	9,4	26,6	7,6	7,8	36,5	7,2
Viviendas con paredes de material noble (%) 16/	20,0	7,1	28,7	25,2	10,7	31,3	40,5	19,1	45,6	76,2	50,9	78,8	73,0	56,5	73,4
Viviendas con paredes de adobe/tapia (%)	75,5	87,6	67,2	57,6	67,9	53,4	46,8	61,6	43,3	10,2	16,7	9,5	10,7	10,9	10,6
Viviendas con paredes de madera (%)	0,8	0,4	1,0	11,5	13,3	10,8	5,7	8,9	4,9	9,2	23,7	7,7	13,0	26,6	12,7
Viviendas con paredes de material precario (%) 17/	3,8	4,8	3,1	5,6	8,1	4,5	7,0	10,5	6,2	4,5	8,7	4,0	3,4	6,0	3,3
Viviendas con techo de concreto (%)	13,6	4,2	20,0	14,7	5,8	18,4	23,8	7,4	27,8	62,3	32,4	65,4	53,2	28,2	53,7
Viviendas con techo de teja, calamina (%)	83,4	92,5	77,1	76,6	80,7	74,9	68,6	82,5	65,3	28,5	56,5	25,5	17,6	34,2	17,2
Viviendas con techo de material precario (%) 18/	3,0	3,3	2,8	8,7	13,6	6,7	7,5	10,1	6,9	9,3	11,0	9,1	29,2	37,6	29,0
Número de perceptores de ingresos (%)	**100,0**	**100,0**	**100,0**	**100,0**	**100,0**	**100,0**	**100,0**	**100,0**	**100,0**	**100,0**	**100,0**	**100,0**	**100,0**	**100,0**	**100,0**
Con 1 perceptor	35,4	28,5	40,1	32,5	29,6	33,7	28,2	25,3	28,9	28,9	29,6	28,8	36,6	50,1	36,3
Con 2 perceptores	46,6	50,5	43,9	43,0	47,3	41,2	41,2	47,3	39,7	37,5	34,9	37,8	40,8	36,4	41,0
Con 3 y más perceptores	17,9	20,9	15,9	24,4	23,0	25,0	30,4	27,0	31,2	33,5	35,2	33,3	22,5	12,8	22,7
Sin perceptor de ingreso	0,1	0,1	0,1	0,1	0,1	0,1	0,3	0,4	0,3	0,1	0,4	0,1	0,1	0,7	0,1

1/ Hogar unipersonal es aquel que está constituido por una sola persona.
2/ Hogares nucleares son aquellos conformados por el jefe(a) de hogar y su cónyuge con hijos o sin hijos o sólo jefe(a) con hijos(as).
3/ Hogares extendidos son aquellos hogares nucleares más otros parientes.
4/ Hogares compuestos son aquellos hogares nucleares o extendidos más otros no parientes (excluidos los trabajadores domésticos).
5/ Hogares sin núcleo, son aquellos conformados por jefe(a) sin cónyuge ni hijos, pero pueden haber otras relaciones de parentesco.
6/ Comprende red pública dentro de la vivienda y red pública fuera de la vivienda pero dentro del edificio. En el área rural además incluye pozo séptico.
7/ Se refiere al acceso a las tecnologías de información y comunicaciones.
8/ Incluye gas natural a partir del año 2007.
9/ Incluye GLP y gas natural.
10/ Además del gas (GLP y Natural) usan leña, carbón, electricidad y Kerosene.
11/ Incluye también ramas secas, tusa de maíz, etc.
12/ Son hogares que utilizán Carbón o kerosene o más de un combustible contaminante para cocinar los alimentos.
13/ Comprende a la vivienda propia totalmente pagada, propia por invasión, propia comprándola a plazos.
14/ Comprende a la vivienda cedida por el centro de trabajo, cedida por otro hogar o institución u otra forma de tenencia.
15/ Comprende a las viviendas con piso predominante de parquet o madera pulida, láminas asfálticas, vinilicos o similares, losetas, terrazos o similares.
16/ Comprende a las viviendas con material predominante en las paredes de ladrillo o bloque de cemento, piedra o sillar con cal o cemento.
17/ Viviendas con paredes que predominan material precario: quincha, piedra con barro, estera, otro material.
18/ Viviendas con techo de material precario: madera, caña o estera con torta de barro, estera, paja, hojas de palmera, otro material.

Fuente: Instituto Nacional de Estadística e Informática - Encuesta Nacional de Hogares.