INEI INSTITUTO NACIONAL DE ESTADISTICA E INFORMATICA

# Perú:

# LÍNEA DE BASE DE LOS PRINCIPALES INDICADORES DISPONIBLES DE LOS OBJETIVOS DE DESARROLLO SOSTENIBLE (ODS)

## 2018

Lima, noviembre 2018

# CRÉDITOS

**Dirección General**

Econ. Francisco Costa Aponte
*Jefe(e) del INEI*

Dr. Aníbal Sánchez Aguilar
*Subjefe del INEI*

**Dirección y Supervisión**

Nancy Hidalgo Calle
*Directora Técnica de Demografía e Indicadores Sociales*
Héctor Benavides Rullier
*Director Técnico Adjunto*

**Responsable del estudio**

Cirila Gutiérrez Espino
*Directora Ejecutiva de Indicadores Sociales*
(Punto Focal de los ODS en el INEI).

**Participantes:**

Rosa Blas Alcantara
Jillian Casimiro Yaringaño
Jenniffer Garboza Erazo
Fanny Sumalave Velásquez

**Instituto Nacional de Estadística e Informática**
Av. General Garzón N° 658, Jesús María, Lima 11 PERÚ
Teléfonos: (511) 433-8398 431-1340 Fax: 433-3591
Web: www.inei.gob.pe
Lima, noviembre 2018

La información contenida en este documento puede ser reproducida total o parcialmente, siempre y cuando se mencione la fuente de origen: Instituto Nacional de Estadística e Informática.

# Presentación

El Instituto Nacional de Estadística e Informática (INEI), en cumplimiento de su rol rector y productor de información estadística, presenta este informe de los Objetivos de Desarrollo Sostenible (ODS) con el fin de establecer el año base para su seguimiento hacia el año 2030.

Los Objetivos de Desarrollo Sostenible y sus correspondientes 17 objetivos, contemplan enfoques transversales para lograr la integración de las políticas públicas respecto de las tres dimensiones del desarrollo sostenible, social, económico y ambiental, que se encuentran contenidos en sus objetivos y metas.

Este Informe analiza los indicadores que se han seleccionado del marco de indicadores mundiales para los que se dispone de información en el Perú, provenientes de las Encuestas de Hogares, Censos Nacionales y de Registros Administrativos.

De este modo, en los próximos 15 años el Perú pondrá los esfuerzos para poner fin a la pobreza en todas sus formas, reducir la desigualdad y luchar contra el cambio climático.

La elaboración de este informe está acorde con la lista de los indicadores de los ODS, aprobados por la Comisión de Estadística de las Naciones Unidas en marzo del 2016, sin embargo, estará sujeta a ajustes y perfeccionamientos a medida que se mejoren los métodos y los datos disponibles.

Cada recorrido tiene un comienzo y un final. Para trazar este recorrido y establecer los hitos claves a lo largo del camino se requieren datos desglosados, asequibles, oportunos y fiables. Los requerimientos de datos para los indicadores constituyen un enorme desafío para el Instituto Nacional de Estadística e Informática para establecer dónde estamos en este momento y mostrar el camino por delante.

Lima, noviembre 2018

Francisco Costa Aponte
Jefe (e)
**Instituto Nacional de Estadística e Informática**

# Contenido


| | | Página |
|---|---|---|
| 1 | **Objetivo 1:** Fin de la pobreza | 7 |
| 2 | **Objetivo 2:** Hambre cero | 23 |
| 3 | **Objetivo 3:** Salud y bienestar | 31 |
| 4 | **Objetivo 4:** Educación de calidad | 47 |
| 5 | **Objetivo 5:** Igualdad de género | 59 |
| 6 | **Objetivo 6:** Agua limpia y saneamiento | 69 |
| 7 | **Objetivo 7:** Energía asequible y no contaminante | 83 |
| 8 | **Objetivo 8:** Trabajo decente y crecimiento económico | 89 |
| 9 | **Objetivo 9:** Industria, Innovación e Infraestructura | 105 |
| 10 | **Objetivo 10:** Reducción de las desigualdades | 109 |
| 11 | **Objetivo 11:** Ciudades y comunidades sostenibles | 117 |
| 12 | **Objetivo 12:** Producción y consumo responsables | 121 |
| 13 | **Objetivo 13:** Acción por el clima | 123 |
| 14 | **Objetivo 14:** Vida submarina | 125 |
| 15 | **Objetivo 15:** Vida de ecosistemas terrestres | 127 |
| 16 | **Objetivo 16:** Paz, justicia e instituciones sólidas | 131 |
| 17 | **Objetivo 17:** Alianzas para lograr los objetivos | 149 |
| | Resumen de indicadores de la Linea de Base | 151 |
| | Resumen de Indicadores según Disponibilidad | 167 |
| | Anexos | 205 |

OBJETIVO

1

# Poner fin a la pobreza en todas sus formas y en todo el mundo

El objetivo 1 propone poner fin a la pobreza en todas sus formas, incluida la pobreza extrema en los próximos 15 años. Todas las personas, incluidos los pobres y poblaciones vulnerables deberían contar con un nivel de vida básico y beneficios de protección social.

**Meta 1.1: De aquí a 2030, erradicar para todas las personas y en todo el mundo la pobreza extrema (actualmente se considera que sufren pobreza extrema las personas que viven con menos de 1,25 dólares de los Estados Unidos al día)**

**1.1.1 Perú: Incidencia de la Pobreza Extrema**
(Porcentaje)

- En el año 2017, el 3,8% de la población vivía por debajo del umbral de la pobreza extrema. Respecto al año 2016 no mostró variación alguna, al mantenerse en el mismo nivel en ambos años.

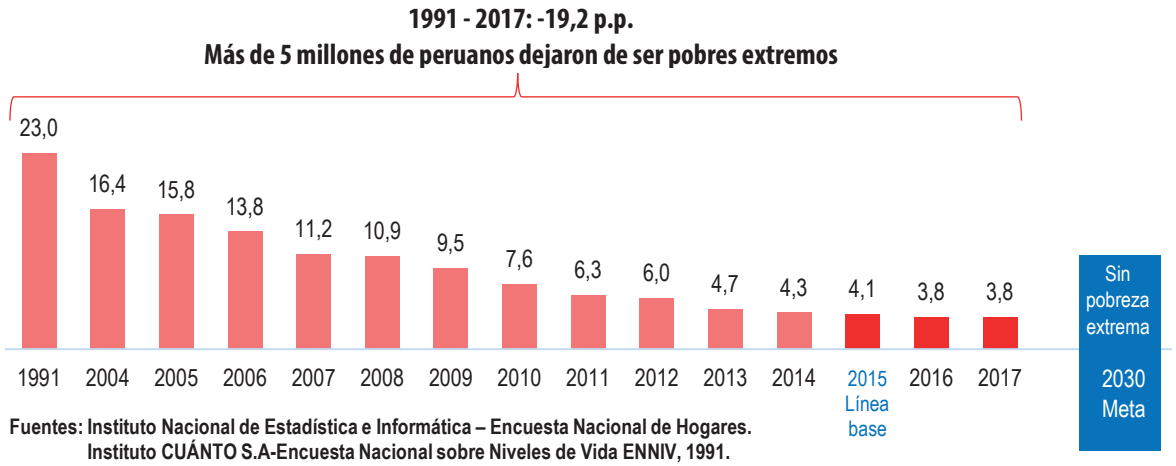


**Fuentes: Instituto Nacional de Estadística e Informática – Encuesta Nacional de Hogares. Instituto CUÁNTO S.A-Encuesta Nacional sobre Niveles de Vida ENNIV, 1991.**

Para el año 2017, se estima que 1 millón 200 mil personas cuentan con un gasto cápita por debajo del costo de la canasta mínima alimentaria. En el año 1991 eran 5 millones 100 mil personas que estaban en dicha situación. Esto representa una disminución de la pobreza extrema de 23,0% en 1991 a 3,8% en 2017.

**El número de personas que vivían en pobreza extrema disminuyó significativamente**

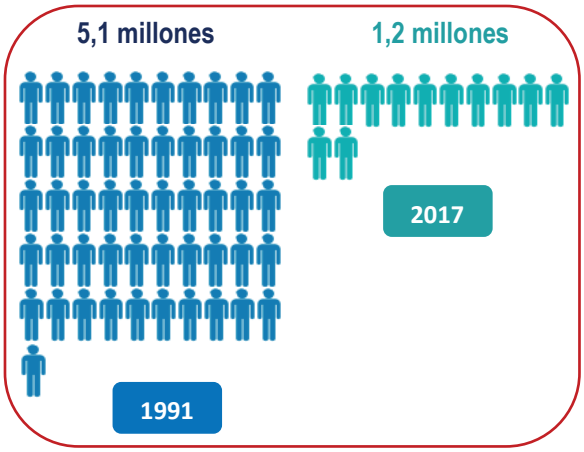

### 1.1.1.a Perú: Grupos de departamentos con incidencia de Pobreza Extrema semejantes estadísticamente
(Porcentaje)

- En el año 2017, en el departamento de Cajamarca se observa la tasa más alta de incidencia de la pobreza extrema, ubicándose en un intervalo de 13,5% a 20,5%. En tanto, en los departamentos de Arequipa, Ica, Lambayeque, Madre de Dios, Moquegua, provincia Constitucional del Callao, provincia de Lima, Región Lima, Tacna y Tumbes, la pobreza extrema casi se ha erradicado.

*2016*

| GRUPO | DEPARTAMENTOS | Inferior | Superior |
|---|---|---|---|
| 1 | Cajamarca | 16,6% | 23,3% |
| 2 | Amazonas, Ayacucho, Huancavelica, Huánuco, Loreto, Pasco, Puno | 7,7% | 9,8% |
| 3 | Ancash, Apurímac, La Libertad, Piura, San Martín | 3.9% | 5,7% |
| 4 | Cusco, Junín, Lambayeque, Ucayali | 1,3% | 2,5% |
| 5 | Arequipa, Ica, Madre de Dios, Moquegua, Prov. Callao, Prov. Lima 1/, Región Lima 2/, Tacna, Tumbes | 0,1% | 0,4% |

*2017*

| GRUPO | DEPARTAMENTOS | Inferior | Superior |
|---|---|---|---|
| 1 | Cajamarca | 13,5% | 20,5% |
| 2 | Amazonas, Huancavelica, Loreto, Puno | 7,4% | 10,2% |
| 3 | Apurímac, Ayacucho, Huánuco, Junín, Pasco, Piura | 4,7% | 6,5% |
| 4 | Ancash, Cusco, La Libertad, San Martín, Ucayali | 2,9% | 4,4% |
| 5 | Arequipa, Ica, Lambayeque, Madre de Dios, Moquegua, Prov. Const. del Callao, Prov. de Lima 1/, Región Lima 2/, Tacna, Tumbes | 0,4% | 1,0% |

Nota: Los valores del intervalo corresponden a los límites inferior y superior de cada grupo robusto.
1/ Comprende los 43 distritos de la Provincia de Lima
2/ Comprende las Provincias de: Barranca, Cajatambo, Canta, Cañete, Huaral, Huarochirí, Huaura, Oyón y Yauyos.
**Fuente: Instituto Nacional de Estadística e Informática - Encuesta Nacional de Hogares.**

**Meta 1.2. De aquí a 2030, reducir al menos a la mitad la proporción de hombres, mujeres y niños de todas las edades que viven en la pobreza en todas sus dimensiones con arreglo a las definiciones nacionales.**

### 1.2.1 Perú: Población que vive en situación de pobreza monetaria
(Porcentaje)

- De acuerdo al enfoque monetario de la pobreza, el 21,7% de la población peruana es pobre. Se define como pobres monetarios a aquellos individuos que residen en hogares cuyo gasto per cápita mensual está por debajo del valor de una canasta de productos y servicios (líneas de pobreza) que permite satisfacer un conjunto de necesidades materiales mínimas.

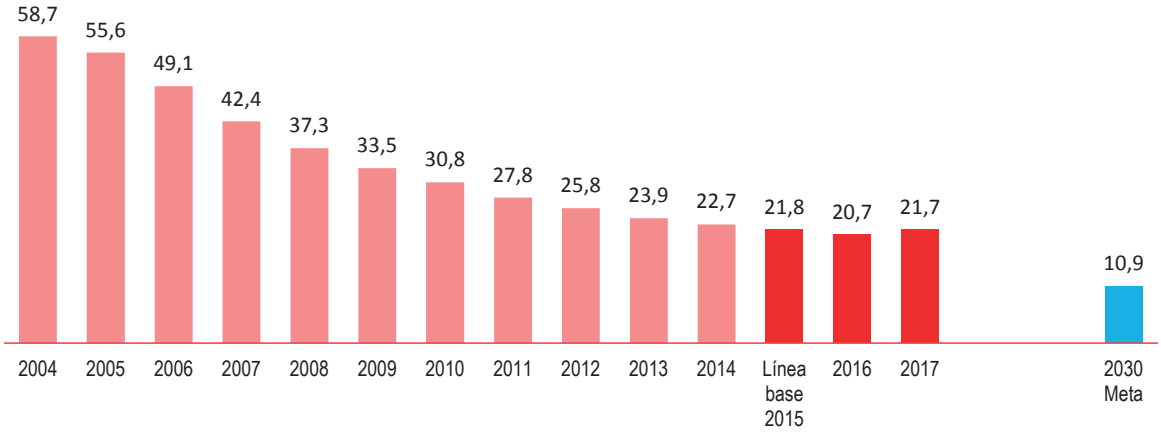


**Fuente: Instituto Nacional de Estadística e Informática – Encuesta Nacional de Hogares (ENAHO)**

### 1.2.1.a Perú: Grupos de departamentos con niveles de Pobreza Monetaria semejantes estadísticamente

- En el año 2017, se estableció cinco grupos de departamentos con niveles de pobreza estadísticamente semejantes, teniendo en consideración que la precisión de los estimadores puntuales no tuvieran diferencias significativas. Solo el departamento de Cajamarca integra el primer grupo con mayor incidencia de pobreza, con un nivel de pobreza entre 43,1% y 52,0%.

| AÑO | GRUPO | DEPARTAMENTOS | Inferior | Superior |
|---|---|---|---|---|
| 2017 | 1 | Cajamarca | 43,1% | 52,0% |
| | 2 | Amazonas, Apurímac, Ayacucho, Huancavelica, Huánuco, Loreto, Pasco, Puno | 33,3% | 36,8% |
| | 3 | Ancash, Cusco, Junín, La Libertad, Piura, San Martín | 23,0% | 26,2% |
| | 4 | Arequipa, Lambayeque, Moquegua, Prov. Const. del Callao, Prov. de Lima, Región Lima, Tacna, Tumbes, Ucayali | 12,1% | 14,6% |
| | 5 | Ica, Madre de Dios | 2,1% | 4,8% |

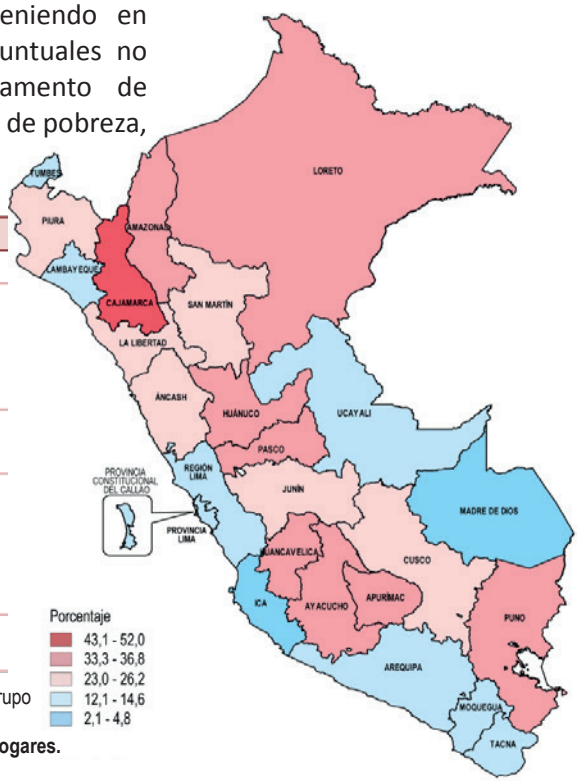


Nota: Los valores del intervalo corresponden a los límites inferior y superior de cada grupo robusto.
**Fuente: Instituto Nacional de Estadística e Informática – Encuesta Nacional de Hogares.**

**1.2.1.b Perú: Población que vive en situación de pobreza monetaria, según área de residencia**
(Porcentaje)

- Durante las últimas décadas, Perú ha mejorado considerablemente un conjunto de indicadores económicos y sociales, cuyos indicadores se encuentran incluidos en la Agenda 2030. Entre el 2004 y 2017, el Perú creció a una tasa promedio de 5,4% anual, al tiempo que se llevó a cabo diversas políticas públicas en materia social. La combinación de estos dos factores tuvo importantes efectos sobre el bienestar, al disminuir los pobres de 58,7% en 2004 a 21,7% en 2017. Sin embargo, en el año 2017 en el área rural la pobreza monetaria incidió en el 44,4% de la población, siendo tres veces más que en el área urbana (15,1%).

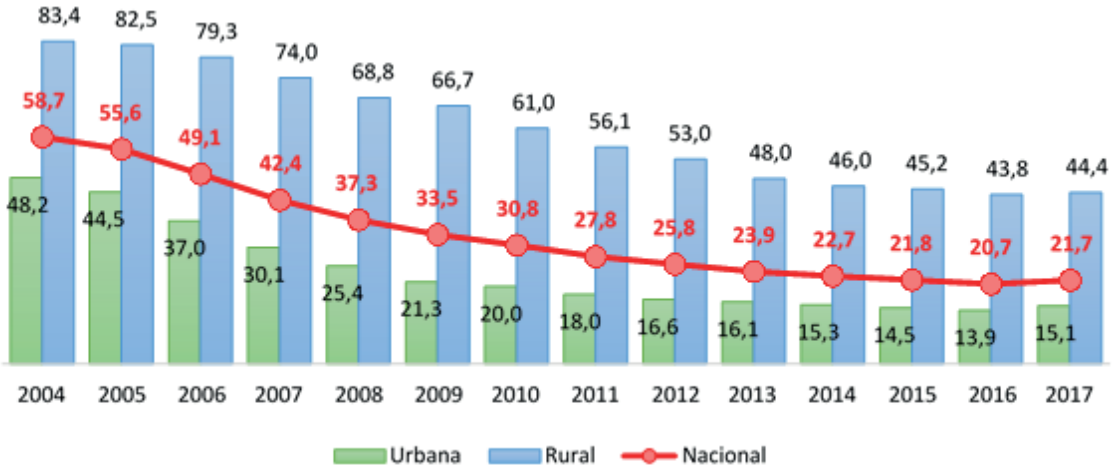


**1.2.1.c Perú: Incidencia de la pobreza monetaria en poblaciones vulnerables**

- No todas las personas en situación de pobreza la experimentan del mismo modo, ni son igualmente vulnerables a ella o tienen las mismas posibilidades y oportunidades de superarla, presentándose una importante heterogeneidad de la vivencia, origen y consecuencias de la pobreza según edad, sexo, pertenencia étnica y ubicación rural-urbana. Esto ha llevado a desarrollar análisis de pobreza desde perspectivas específicas, como por ejemplo las de infancia, etnia y género.
- La preocupación particular por los niños, niñas y adolescentes obedece a diversas razones. Por un lado, destaca su sobre representación en la población considerada pobre desde la perspectiva monetaria. Por otro lado, su mayor dependencia física, emocional, económica y social, y, por último, la falta de autonomía de las familias y de las instituciones, y la mayor vulnerabilidad que presentan ante las consecuencias de la pobreza y la desigualdad en sus variadas dimensiones.
- Los niños no solo experimentan la pobreza en forma diferente a los adultos, sino que ésta tiene también distintas formas y facetas. Los niños son más vulnerables a sus efectos, sus necesidades son más urgentes, y las consecuencias son de larga duración tanto en ellos como en la sociedad en su conjunto. La experiencia de pobreza en las primeras edades deja marcas indelebles que potencian el círculo vicioso de la pobreza.
- En el Perú, una porción significativa de los niños menores de 18 años enfrentan adversidades que los perjudican de forma directa en esta etapa del ciclo vital, que luego siguen teniendo repercusiones negativas en el resto de sus vidas y se transmiten a las generaciones siguientes. Estas adversidades se relacionan con las condiciones materiales de vida, con el acceso desigual a servicios de distinta naturaleza, con los apoyos y estímulos provenientes de las agencias de protección, socialización y formación y con su exposición a riesgos, entre los que destacan la violencia y el abuso.
- A su vez, los niños y adolescentes más afectados suelen estar sumidos en situaciones de insuficiencia de ingresos y privación de sus derechos con respecto a su educación.

**1.2.1.d Perú: Incidencia de la pobreza monetaria según grupos de edad**
(Porcentaje)

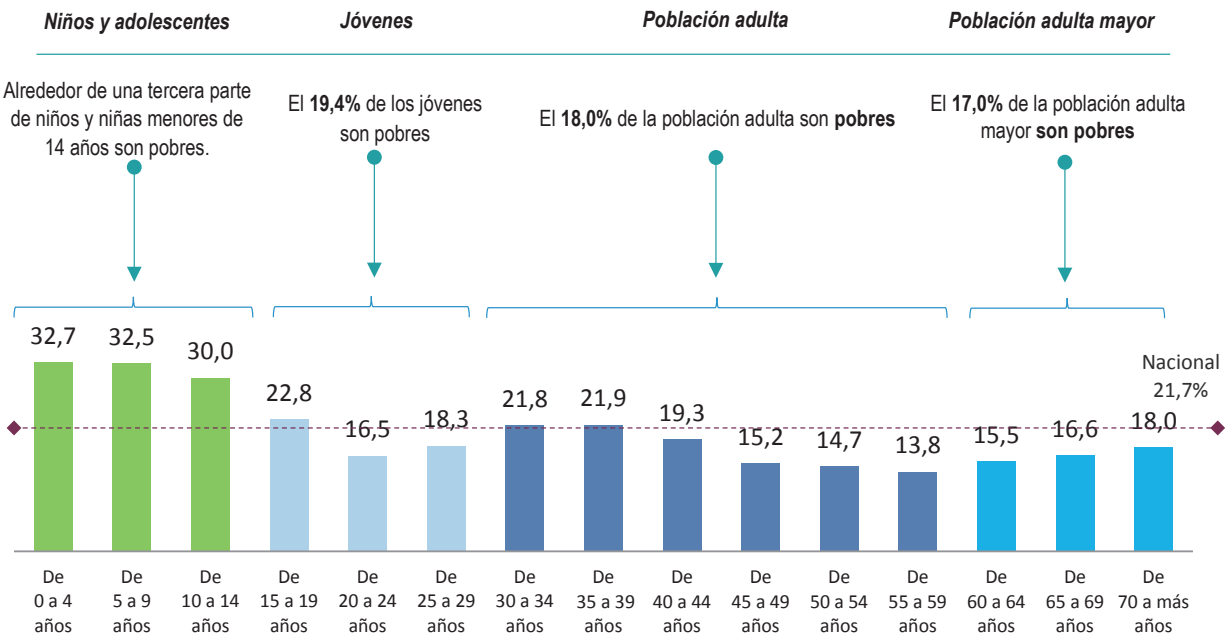


Fuente: Instituto Nacional de Estadística e Informática – Encuesta Nacional de Hogares, 2017

## POBREZA Y ETNIA

**1.2.1.e Perú: Evolución de la incidencia de la pobreza monetaria según lengua materna**
(Porcentaje)

- Las cifras de pobreza desagregadas por origen étnico muestran diferencias de varios puntos con respecto al resto de la población. Así, la pobreza afecta en mayor medida a la población que tiene como lengua materna una lengua nativa (33,0%), siendo la incidencia casi el doble de los que hablan castellano (18,6%). Sin embargo, se observa una disminución importante de la incidencia de la pobreza en este grupo poblacional de 31,8 puntos porcentuales entre el 2007 y 2017; en tanto entre los que tienen al castellano como lengua materna decreció en 18 puntos porcentuales.

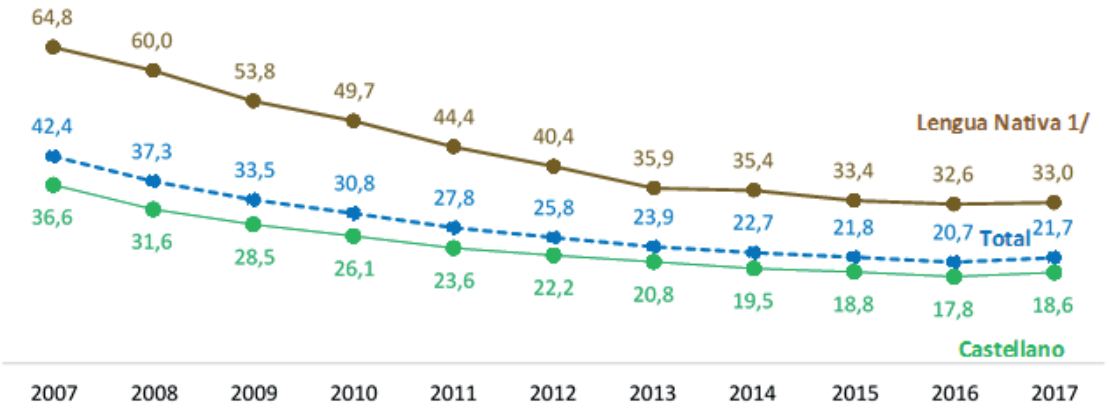


1/ Incluye: quechua, aymara y otra lengua nativa.
Fuente: Instituto Nacional de Estadística e Informática – Encuesta Nacional de Hogares.

**1.2.1.f Perú: Incidencia de la pobreza monetaria según auto percepción étnica**
(Porcentaje)

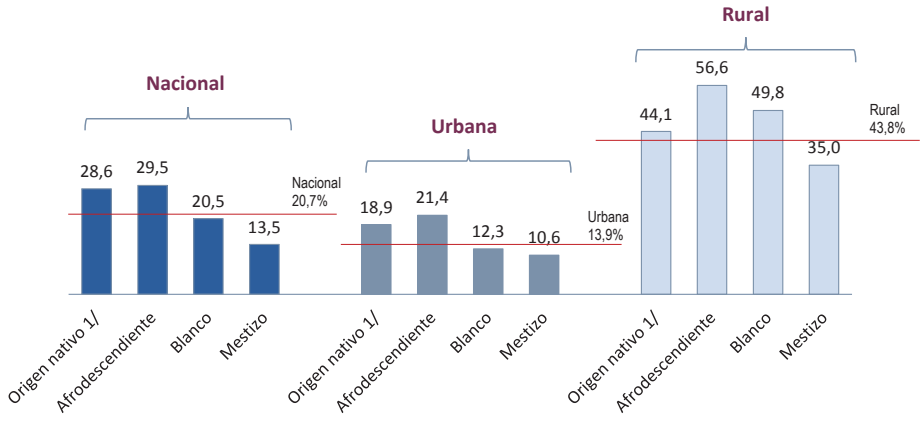


La pobreza afecta con mayor fuerza a sectores específicos de la población, como a los que se auto identifican como indígenas (28,6%) y afrodescendientes (29,5%), que presentan un déficit histórico respecto de sus posibilidades de acceso a los beneficios del desarrollo, principalmente en el área rural.

1/ Incluye a los que se autoperciben de origen quechua, aymara u otro grupo originario.
**Fuente: Instituto Nacional de Estadística e Informática – Encuesta Nacional de Hogares.**

**1.2.1.g Perú: Población ocupada de 15 a 24 años de edad en situación de pobreza**
(Porcentaje)

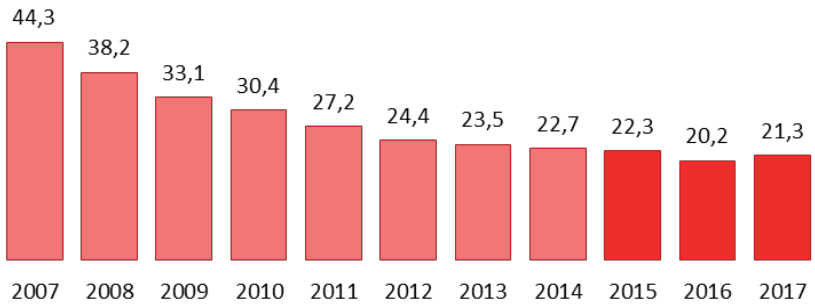


La vulnerabilidad se mostró en la población joven. En el año 2017, el 21,3% de la población joven empleada vivía con sus familias en situación de pobreza. Respecto al año 2016 ha aumentado en 1,1 punto porcentual.

**Fuente: Instituto Nacional de Estadística e Informática – Encuesta Nacional de Hogares.**

**Meta 1.3: Implementar a nivel nacional sistemas y medidas apropiados de protección social para todos, incluidos niveles mínimos, y de aquí a 2030, lograr una amplia cobertura de las personas pobres y vulnerables.**

**1.3.1 Perú: Proporción de población de 14 y más años de edad con seguro de pensión**
(Porcentaje)

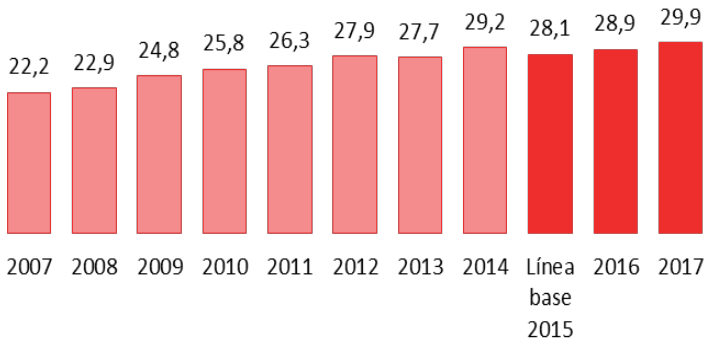


**Fuente: Instituto Nacional de Estadística e Informática - Encuesta Nacional de Hogares.**

- Entre los años 2015 y 2017, la proporción de la población peruana con seguro de pensión se ha incrementado en 1,8 puntos porcentuales.

En el año 2017, de cada 10 peruanos de 14 y más años de edad 3 cuentan con seguro de pensión o protección social.

**1.3.1.a Perú: Población de 14 y más años de edad con seguro de pensión, según departamento**
(Porcentaje)

- La cobertura del sistema de pensiones varía entre departamentos y el promedio nacional presenta amplias diferencias entre departamentos. En el año 2017, únicamente en el departamento de Moquegua la cobertura es cercana al 50% de la población de 14 y más años de edad. En ocho departamentos (San Martín, Huánuco, Amazonas, Apurímac, Puno, Huancavelica, Ayacucho y Cajamarca) la cobertura es menor al 16%.

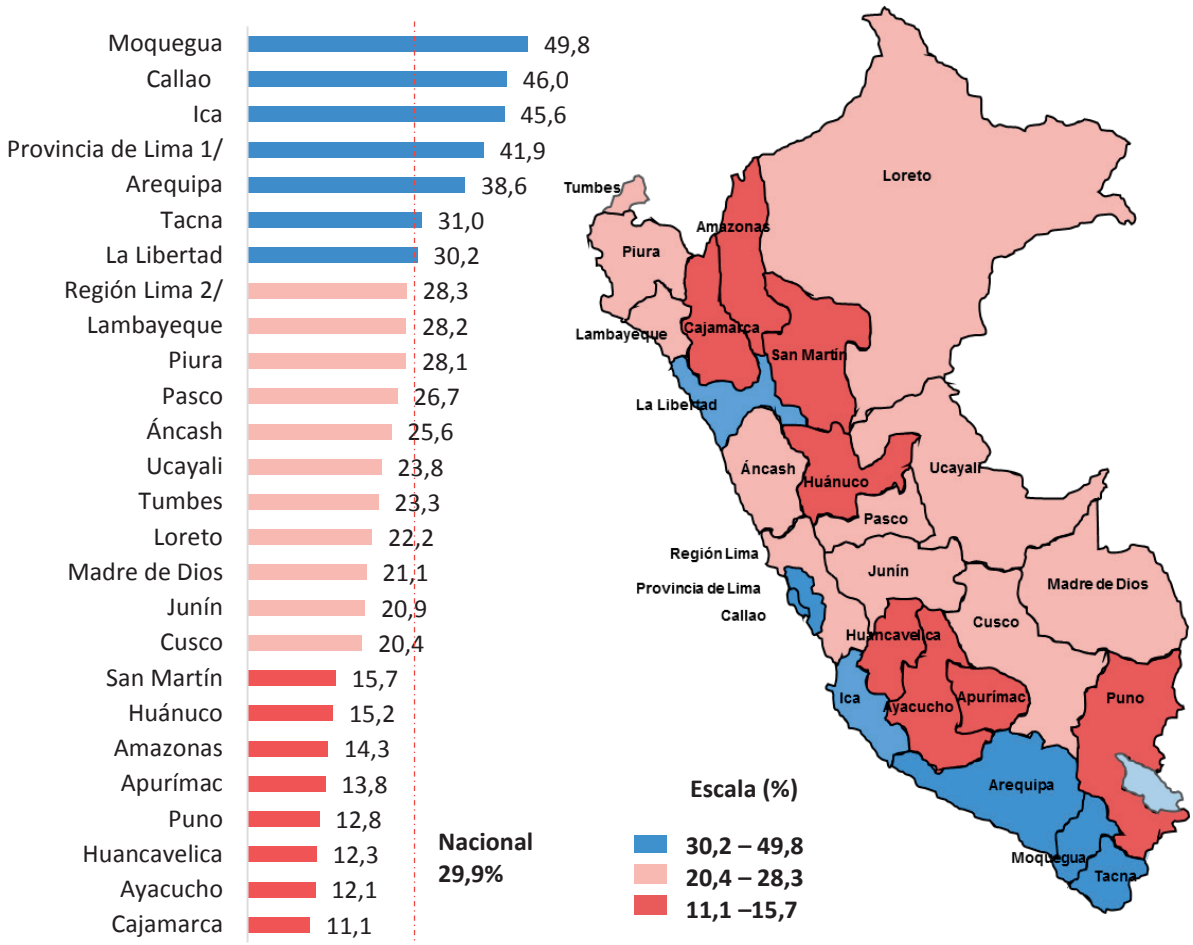


1/ Comprende los 43 distritos de la Provincia de Lima
2/ Comprende las Provincias de: Barranca, Cajatambo, Canta, Cañete, Huaral, Huarochirí, Huaura, Oyón y Yauyos.
**Fuente: Instituto Nacional de Estadística e Informática - Encuesta Nacional de Hogares, 2017.**

**1.3.1.b Perú: Población de 14 y más años de edad con seguro de pensión, según sexo**
(Porcentaje)

- La cobertura de seguro de pensión es mayor en los hombres que en las mujeres. En el año 2017, el 36,6% de los hombres contaban con este servicio, en tanto que las mujeres el 23,3%. Respecto al año 2015, la proporción de hombres con seguro de pensión se han incrementado en 1,8 puntos y las mujeres en 1,9 puntos porcentuales.

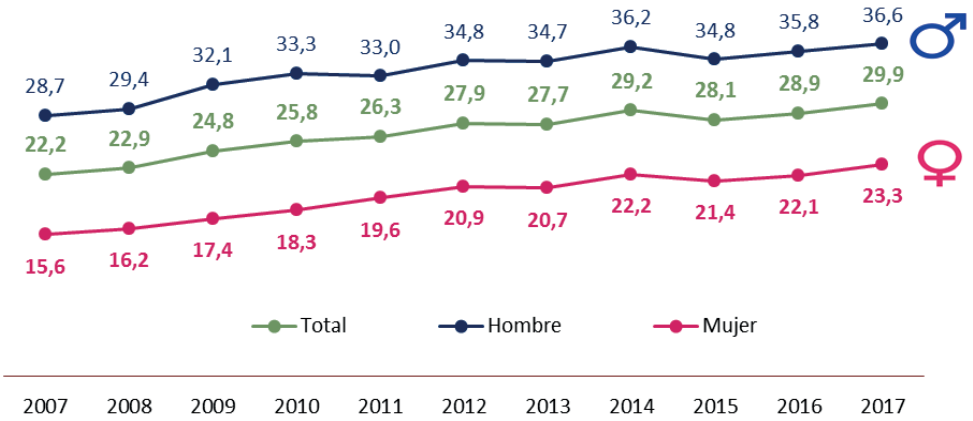


Fuente: Instituto Nacional de Estadística e Informática - Encuesta Nacional de Hogares.

**1.3.1.c Perú: Población ocupada con seguro de pensión, según área de residencia**
(Porcentaje)

- En el año 2017, el 35,4% de la población ocupada contaba con seguro de pensión. La cobertura en el área urbana alcanzó al 42,9% de los ocupados en tanto en el área rural fue al 10,3%.

  Respecto al año 2015, se incrementó en 1,6 puntos porcentuales. En el área urbana creció en 1,4 puntos y en el área rural en 0,2 punto porcentual.

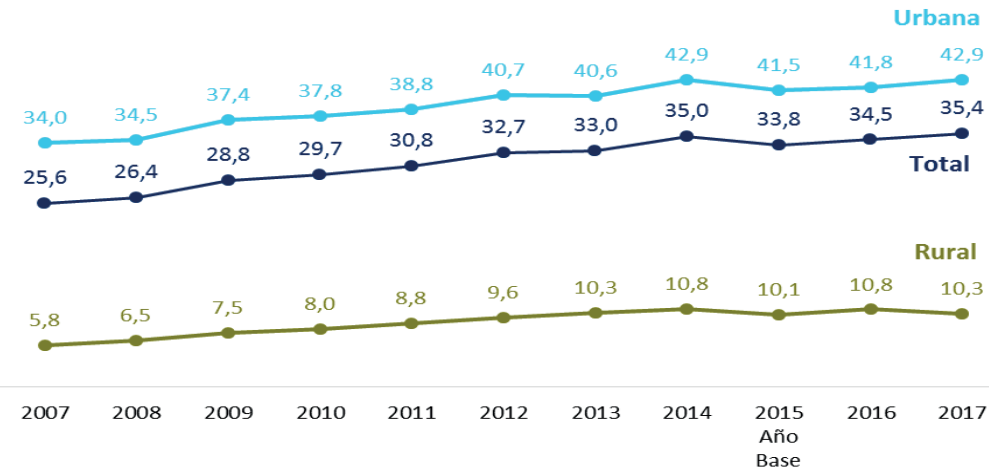


Fuente: Instituto Nacional de Estadística e Informática - Encuesta Nacional de Hogares.

## POBLACIÓN VULNERABLE Y ACCESO A SEGURO DE PENSIÓN

**1.3.1.d Perú: Población pobre con seguro de pensión**
(Porcentaje)

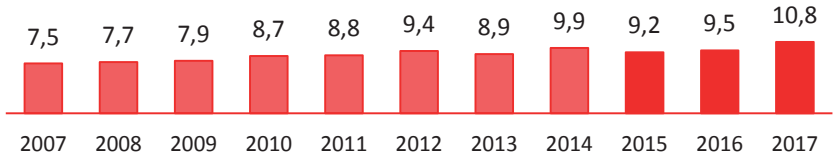


Fuente: Instituto Nacional de Estadística e Informática - Encuesta Nacional de Hogares.

La cobertura de un seguro de pensión a la población pobre es limitada. Al año 2017, el 10,8% tenía este servicio. Respecto al año 2015, se ha incrementado en 1,6 puntos porcentuales.

**1.3.1.e Perú: Población desempleada que tiene seguro de pensión**
(Porcentaje)

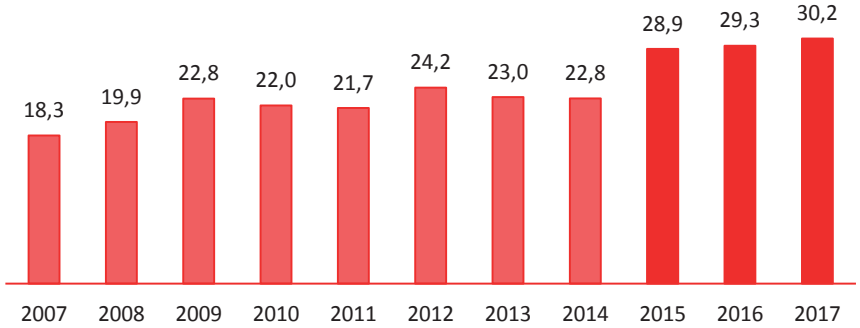


Fuente: Instituto Nacional de Estadística e Informática - Encuesta Nacional de Hogares.

En el año 2017, el 30,2% de la población económicamente activa desocupada contaba con un seguro de pensión. Respecto al año 2015, se ha incrementado en 1,3 puntos porcentuales.

**1.3.1.f Perú: Población con alguna discapacidad que tiene seguro de pensión**
(Porcentaje)

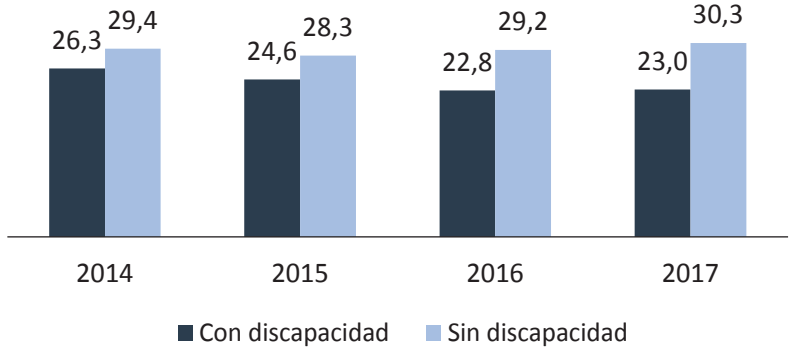


Fuente: Instituto Nacional de Estadística e Informática - Encuesta Nacional de Hogares.

En el año 2017, el 23,0% de la población que presenta alguna discapacidad tenía seguro de pensión, siendo 7,3 puntos porcentuales menos que la población que no presenta ninguna discapacidad.

**Meta 1.4: De aquí a 2030, garantizar que todos los hombres y mujeres, en particular los pobres y los vulnerables, tengan los mismos derechos a los recursos económicos y acceso a los servicios básicos, la propiedad y el control de tierra y otros bienes, la herencia, los recursos naturales, las nuevas tecnologías apropiadas y los servicios financieros, incluida la microfinanciación).**

Para monitorear esta meta, los servicios básicos incluidos dentro de las definiciones de este indicador están organizados en tres categorías:

1. **Servicios básicos de infraestructura:** agua y saneamiento, recolección y gestión de desechos sólidos, movilidad y transporte y energía.
2. **Servicios sociales:** educación, atención médica, servicios de emergencia, vivienda, cuidado de niños y servicios para personas mayores y otros grupos con necesidades especiales.
3. **Servicios de calidad de vida:** seguridad pública, planificación urbana, cultura y entretenimiento, deportes y espacios públicos.

**1.4.1 Perú: Proporción de la población que vive en hogares con acceso a servicios básicos**
(Porcentaje)

- Al año 2017, más de 23 millones de peruanos (77,2%) accedieron a servicios básicos mediante red pública (agua, electricidad y saneamiento). Entre los años 2013 y 2017 se observa un incremento de 6,9 puntos porcentuales, que equivale alrededor de 7 millones de personas.

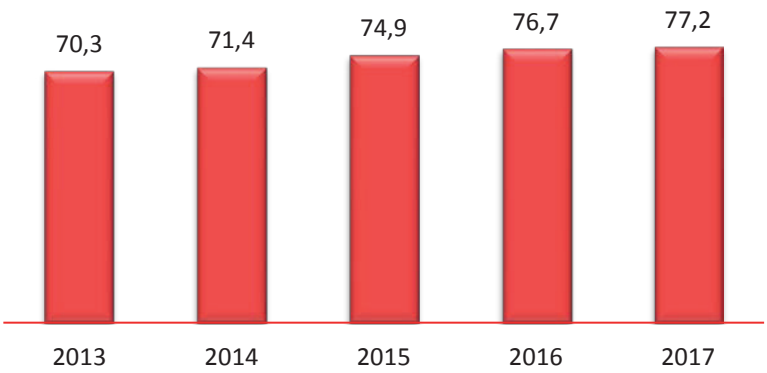


7 de cada 10 peruanos viven en hogares que cuentan con servicios básicos.

Nota: Población que vive en hogares que cuentan con servicios básicos de infraestructura que comprenden acceso a agua por red pública dentro o fuera de la vivienda o pilón; y acceso a saneamiento por red pública dentro o fuera de la vivienda o letrina o pozo séptico; y acceso a energía eléctrica.
**Fuente: Instituto Nacional de Estadística e Informática - Encuesta Nacional de Programas Presupuestales.**

**1.4.1.a Perú: Población que vive en hogares con acceso a agua por red pública**
(Porcentaje)

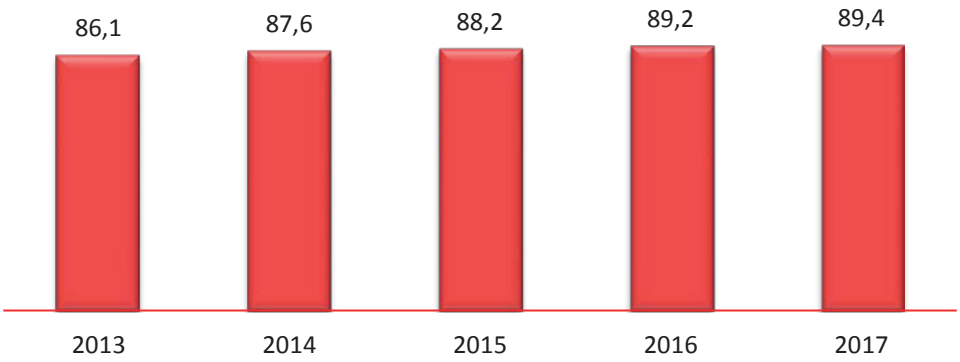


Nota: Población que vive en hogares que cuentan con acceso a agua por red pública dentro o fuera de la vivienda o pilón
**Fuente: Instituto Nacional de Estadística e Informática - Encuesta Nacional de Programas Presupuestales.**

**1.4.1.b Perú: Proporción de la población que vive en hogares con servicio de desagüe por red pública**
(Porcentaje)

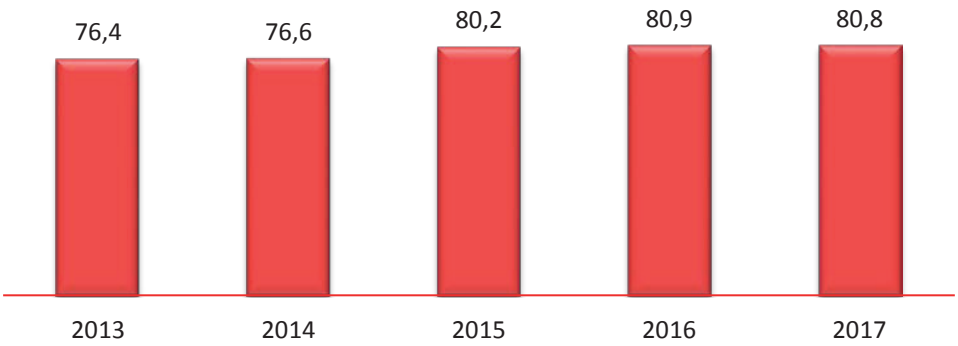


Nota: Población que vive en hogares que cuentan con acceso a saneamiento por red pública dentro o fuera de la vivienda o letrina o pozo séptico
**Fuente: Instituto Nacional de Estadística e Informática - Encuesta Nacional de Programas Presupuestales.**

**1.4.1.c Perú: Población que vive en hogares con acceso a electricidad por red pública**
(Porcentaje)

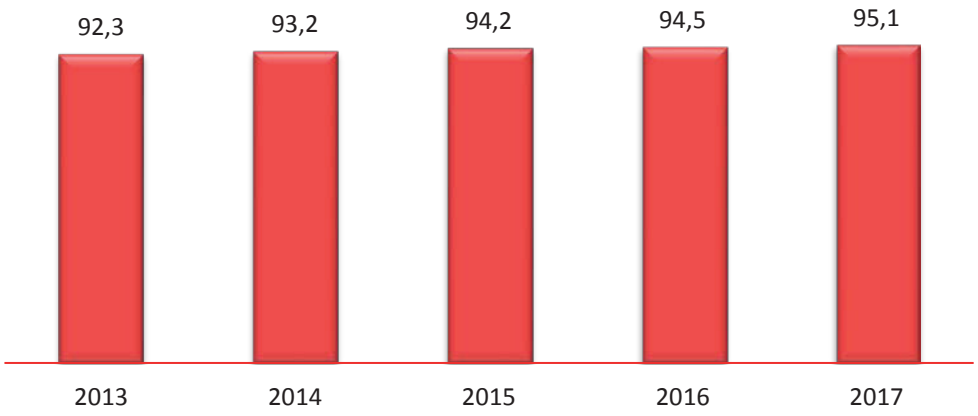


**Fuente: Instituto Nacional de Estadística e Informática - Encuesta Nacional de Hogares.**

**1.4.2. Perú: Productores agropecuarios con título de propiedad inscritos en Registros Públicos, según departamento**
(Porcentaje)

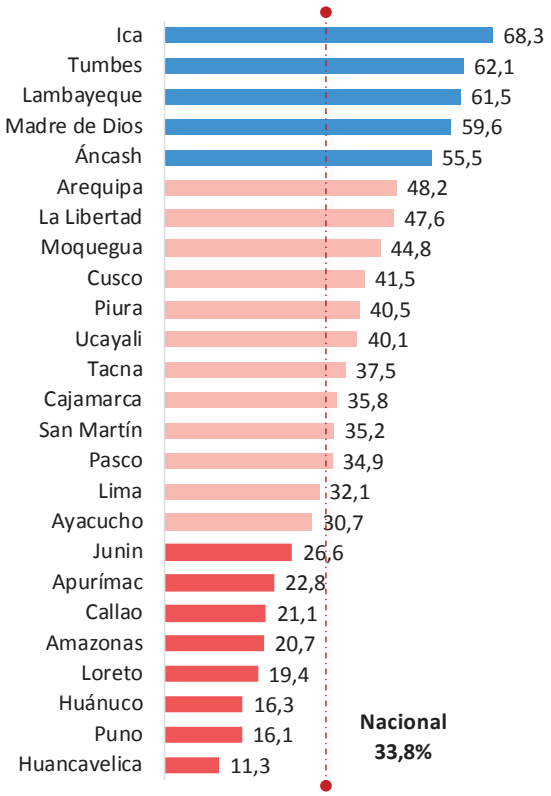

Fuente: Instituto Nacional de Estadística e Informática - IV Censo Nacional Agropecuario, 2012.

**1.4.2.a Perú: Productores agropecuarios con título de propiedad inscritos en Registros Públicos, según sexo**
(Porcentaje)

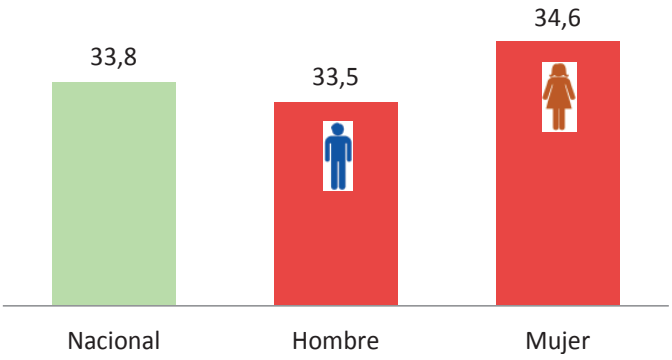


Fuente: Instituto Nacional de Estadística e Informática - IV Censo Nacional Agropecuario, 2012.

**Meta 1.5: De aquí a 2030, fomentar la resiliencia de los pobres y las personas que se encuentran en situaciones de vulnerabilidad y reducir su exposición y vulnerabilidad a los fenómenos extremos relacionados con el clima y otras perturbaciones y desastres económicos, sociales y ambientales.**

### 1.5.1 Perú: Número de muertes, personas desaparecidas y afectados por desastres
(Personas)

- El indicador mide el número de personas que sufren un efecto negativo a causa de la ocurrencia de un desastre o emergencia producida por los fenómenos naturales y antrópicos. En el periodo de análisis 2008 al 2017, el valor más bajo en el número de personas afectadas, fallecidas y desaparecidas a causa de emergencias ocasionadas en mayor proporción por desastres naturales, se reportó en el año 2014, mientras que en los años 2016 y 2017 se observan los mayores valores que alcanzan a 2 millones 243 mil personas y 2 millones 77 mil respectivamente, debido principalmente a los efectos de la sequía que se presentó el 2016 y del fenómeno natural conocido como "Niño Costero", que afecto el 2017.

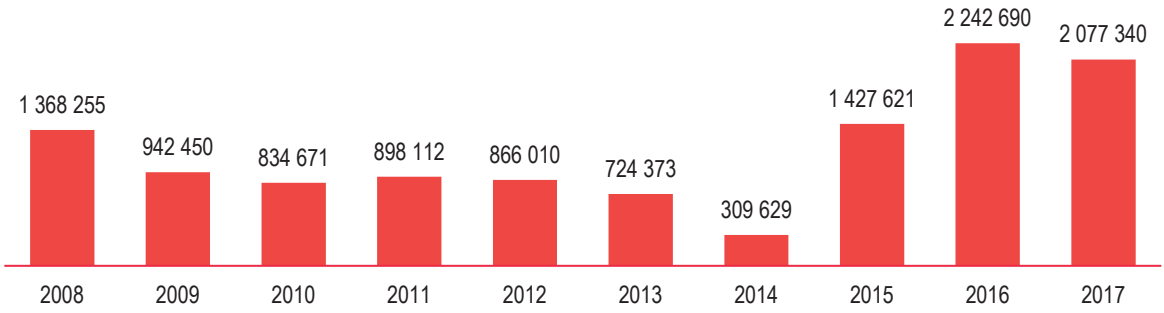


**Fuente: Instituto Nacional De Defensa Civil.**
**Elaboración: Instituto Nacional de Estadística e Informática.**

### 1.5.1.3 Número de personas afectadas por desastres

A nivel departamental, los primeros indicios de El Niño Costero se comenzaron a dar a finales de 2016. En el año 2017, los departamentos más afectados fueron Piura, La Libertad, Tumbes, Loreto, Áncash, Lambayeque, Ica, Huancavelica entre otros. La crisis climática también se intensificó y afectó a regiones muy alejadas de la costa como Cajamarca, Huánuco y Junín.

**Fuente: Instituto Nacional de Defensa Civil.**
**Elaboración: Instituto Nacional de Estadística e Informática.**

**Meta 1.a: Garantizar una movilización significativa de recursos procedentes de diversas fuentes, incluso mediante la mejora de la cooperación para el desarrollo, a fin de proporcionar medios suficientes y previsibles a los países en desarrollo, en particular los países menos adelantados, para que implementen programas y políticas encaminados a poner fin a la pobreza en todas sus dimensiones.**

**1.a.1 Perú: Proporción de recursos asignados por el Gobierno General directamente a programas de reducción de la pobreza**
(Porcentaje del total de gasto no financiero del Gobierno General)

- En el año 2017, el 11,4% de los recursos no financieros del Gobierno General fueron asignados a programas de reducción de la pobreza. Entre el 2015 y 2017 se ha incrementado en 2,6 puntos porcentuales.

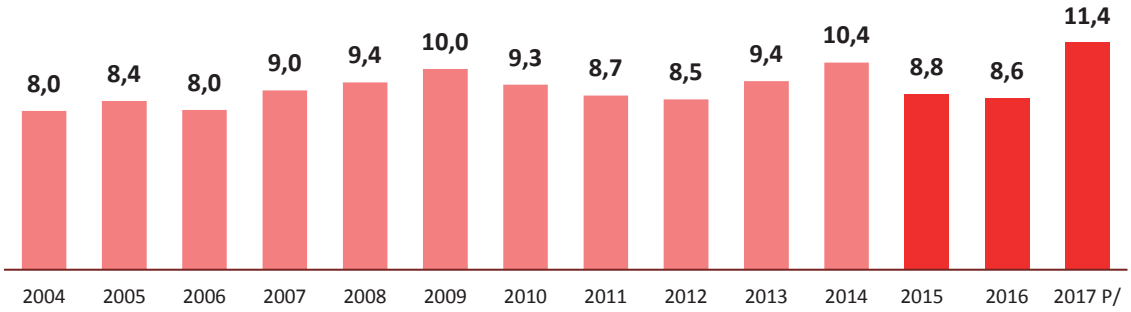


P/ Información preliminar
**Fuente: Ministerio de Economía y Finanzas.**
Elaboración: Instituto Nacional de Estadística e Informática.

**1.a.2 Perú: Proporción del gasto público total en educación, salud y protección social**
(Porcentaje del total de gasto no financiero del Gobierno General)

- Al año 2017, se incrementa a 40,1% la proporción del gasto no financiero del Gobierno Central destinado a los sectores de educación, salud y protección social. Entre el 2015 y 2017 se ha incrementado en 3,3 puntos porcentuales.

P/ Información preliminar
**Fuente: Ministerio de Economía y Finanzas.**
Elaboración: Instituto Nacional de Estadística e Informática.

**Meta 1.b: Crear marcos normativos sólidos en los planos nacional, regional e internacional, sobre la base de estrategias de desarrollo en favor de los pobres que tengan en cuenta las cuestiones de género, a fin de apoyar la inversión acelerada en medidas para erradicar la pobreza.**

**1.b.1 Perú: Proporción del Gasto Público de capital destinado a sectores en beneficio de las mujeres, los pobres y los grupos vulnerables**
(Porcentaje)

- El indicador muestra el porcentaje del gasto público destinado a los sectores que benefician a las mujeres, los pobres y los grupos vulnerables, sobre el gasto total del gobierno. Al respecto, el Gobierno a través del Ministerio de la Mujer y Poblaciones Vulnerables (MIMP) y el Ministerio de Desarrollo e Inclusión Social (MIDIS), se encargan de garantizar que las políticas y programas de protección social de los diferentes sectores y niveles del gobierno busquen beneficiar a la población más pobre y vulnerable, al respecto el gasto público destinado a ese grupo en los años de estudio se ha incrementado, en el año 2009 representó el 1,5% pasando en el 2017 a 3,1% en relación al gasto total presupuestal del gobierno. Asimismo, en el 2017, el gasto entre ambos ministerios creció 12,8%, y el gasto público también aumentó en 10,1%.

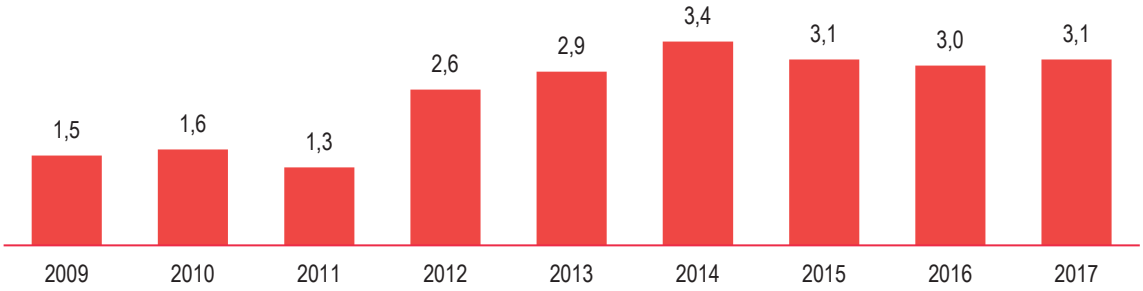


**Fuente: Ministerio de Economía y Finanzas.**
**Elaboración: Instituto Nacional de Estadística e Informática.**

OBJETIVO 2

# Poner fin al hambre, lograr la seguridad alimentaria y la mejora de la nutrición y promover la agricultura sostenible

El Objetivo 2 aborda una necesidad humana fundamental: el acceso a alimentos sanos y nutritivos y los medios a través de los cuales puedan asegurarse de manera sostenible para todos. Para ello, se requiere la extensa promoción de la agricultura sostenible, duplicar la productividad agrícola, aumentar las inversiones y contar con mercado de alimentos que funcionen adecuadamente.

**Meta 2.1: De aquí a 2030, poner fin al hambre y asegurar el acceso de todas las personas, en particular los pobres y las personas en situaciones de vulnerabilidad, incluidos los niños menores de 1 año, a una alimentación sana, nutritiva y suficiente durante todo el año.**

**2.1.1 Perú: Población con déficit calórico**
(Porcentaje)

- El déficit calórico, es un indicador que se obtiene comparando el consumo de calorías adquiridas por el hogar con los requerimientos calóricos de cada individuo de acuerdo a la edad y sexo.

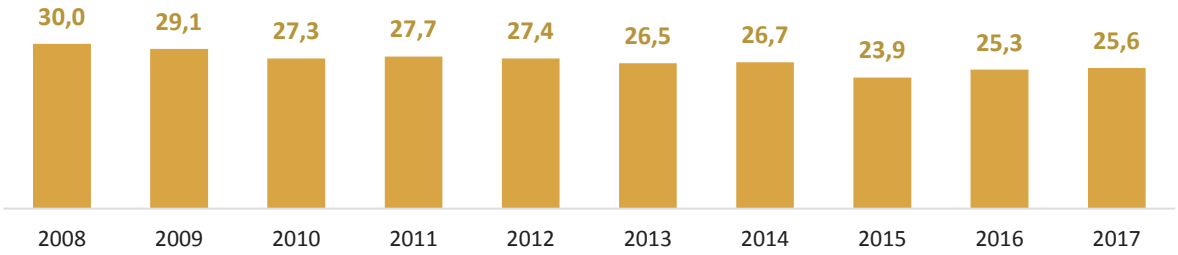


Nota: Los datos de déficit calórico son preliminares, por encontrarse en proceso de revisión la metodología de su cálculo.
**Fuente: Instituto Nacional de Estadística e Informática - Encuesta Nacional de Hogares.**

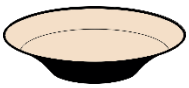

En el año 2017, se estima que el 25,6% que equivale a 8 millones 150 mil peruanos y peruanas consumieron alimentos sin las calorías necesarias para su normal desarrollo.



No obstante, entre el 2008 y 2017 la incidencia del déficit calórico ha disminuido en 4,4 puntos porcentuales.

**Meta 2.2: De aquí a 2030, poner fin a todas las formas de malnutrición, incluso logrando, a más tardar en 2025, las metas convenidas internacionalmente sobre el retraso del crecimiento y la emaciación de los niños menores de 5 años, y abordar las necesidades de nutrición de las adolescentes, las mujeres embarazadas y lactantes y las personas de edad.**

### 2.2.1 Perú: Tasa de desnutrición crónica en menores de 5 años de edad (Talla para la edad) Patrón de referencia: OMS

(Porcentaje)

- En el Perú, los niños y niñas sufren retraso de crecimiento, algunos de emaciación y muchos otros de sobrepeso, todos los cuales son manifestaciones de malnutrición. Estas condiciones colocan a niños y niñas en mayor riesgo de muerte por infecciones comunes, comprometen su desarrollo cognitivo y aumentan su vulnerabilidad a enfermedades.
- En el año 2017, se estimó que el 12,9% (365 mil) niños y niñas menores de 5 años de edad presentaban retraso en el crecimiento (talla para la edad); respecto al año 2015 disminuyó en 1,4 puntos porcentuales (47 mil niños y niñas).

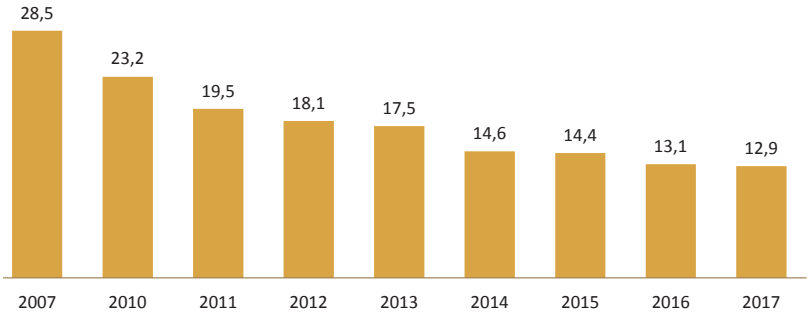


1 de cada 10 niños menores de 5 años de edad padecieron retraso en el crecimiento para su edad, en el año 2017.

**Fuente: Instituto Nacional de Estadística e Informática - Encuesta Demográfica y de Salud Familiar.**

### 2.2.1a Perú: Tasa de desnutrición crónica en menores de 5 años de edad (Talla para la edad) Patrón de referencia: OMS

(Porcentaje)

En el departamento de Huancavelica de cada 100 niños y niñas 31 presentan desnutrición crónica. Le siguen Cajamarca con 27, Loreto con 24, Pasco con 23, Apurímac con 21 y Ayacucho con 20 niños y niñas de cada 100 con desnutrición crónica. Estos departamentos se caracterizan por presentar altas tasas de pobreza.

**Porcentaje (%)**

- **20,0 – 31,2**
- **15,6 – 19,6**
- **8,2 - 13,4**
- **3,2 – 7,3**

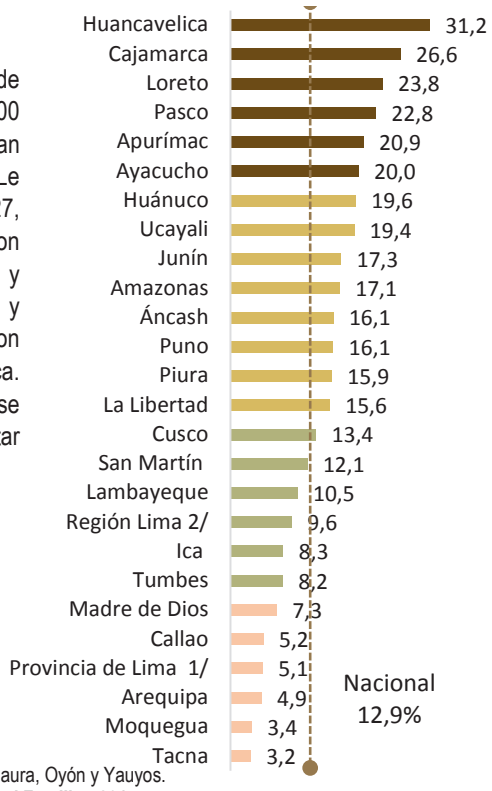


1/ Comprende los 43 distritos de la Provincia de Lima.
2/ Comprende las Provincias de: Barranca, Cajatambo, Canta, Cañete, Huaral, Huarochirí, Huaura, Oyón y Yauyos.
**Fuente: Instituto Nacional de Estadística e Informática - Encuesta Demográfica y de Salud Familiar, 2017**

**2.2.1.b Perú: Tasa de desnutrición crónica según área de residencia**
**Patrón de referencia: OMS**
(Porcentaje)

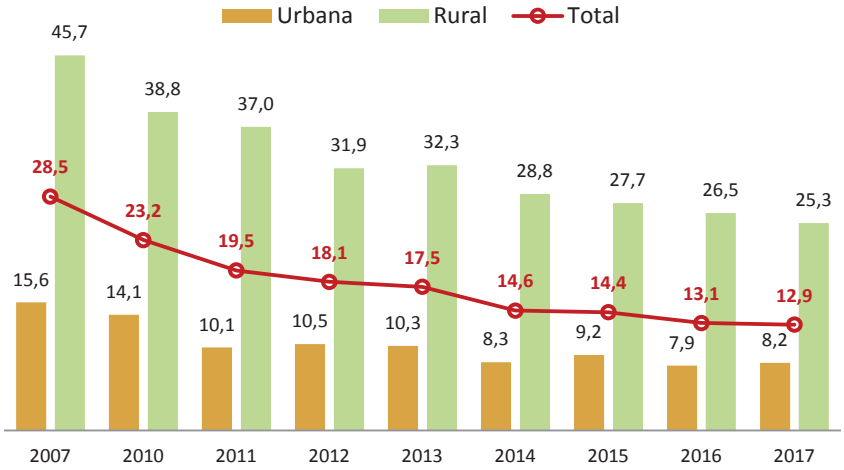


Nota: Las estimaciones se refieren a las niñas y niños nacidos en el periodo 0-59 meses anteriores a la encuesta.
**Fuente: Instituto Nacional de Estadística e Informática - Encuesta Demográfica y de Salud Familiar**

La desnutrición crónica afecta en mayor proporción a los niños y niñas del área rural. En el año 2017, de cada 100 niños y niñas del área rural 25 estaban desnutridos, en tanto en el área urbana fue 8 niños y niñas de cada 100.

**2.2.1.c Perú: Tasa de desnutrición crónica, según nivel educativo de la madre**
**Patrón de referencia: OMS**
(Porcentaje)

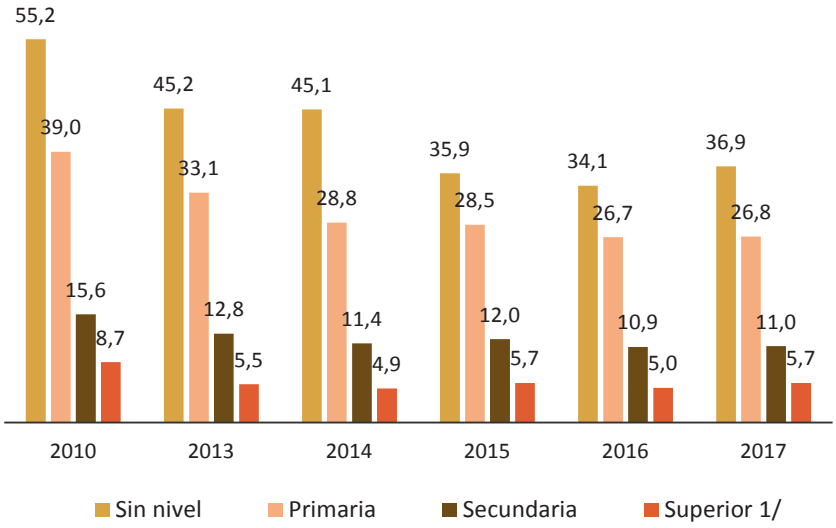


1/ Comprende educación superior no universitaria y educación universitaria.
**Fuente: Instituto Nacional de Estadística e Informática - Encuesta Demográfica y de Salud Familiar.**

Dentro de los determinantes del estado de salud y nutrición de niños y niñas, la educación de la madre tiene efectos positivos en la salud y nutrición. Así, una madre más instruida, cuenta con mayores conocimientos de prácticas de salud e higiene y toma decisiones que benefician su salud y la salud y nutrición del niño o niña. La tasa de desnutrición crónica es 6 veces más en los niños, niñas con madres sin nivel alguno de educación (36,9%) que en niños, niñas con madres que tienen educación superior (5,7%).

### 2.2.2 Perú: Tasa de desnutrición aguda en menores de 5 años de edad (peso para la estatura) Patrón de referencia: OMS
(Porcentaje)

La malnutrición aguda grave se caracteriza por un peso muy bajo para la estatura (puntuación z inferior a -3 de la media de los patrones de crecimiento de la OMS), emaciación grave visible o presencia de edema nutricional.

El descenso en la mortalidad infantil y la mejora de la salud materna dependen mucho de la reducción de la malnutrición, que directa o indirectamente es responsable a nivel mundial del 35% de las muertes entre los niños menores de cinco años. La malnutrición aguda grave es una afección que pone en peligro la vida y requiere tratamiento urgente.

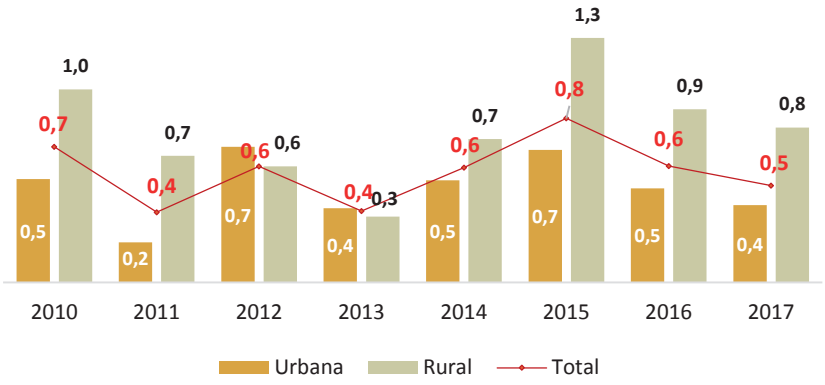


En el año 2017, el 0,5% de la población menor de 5 años de edad, padecía de emaciación o desnutrición grave. Según área de residencia, en el área rural afectó al 0,8% de niños y niñas, en tanto en el área urbana al 0,4%. Respecto al año 2015, disminuyó en el área rural en 0,5 punto porcentual y en el área urbana en 0,3 punto porcentual.

Nota: Las estimaciones se refieren a las niñas y niños nacidos en el periodo 0-59 meses anteriores a la encuesta.
**Fuente: Instituto Nacional de Estadística e Informática - Encuesta Demográfica y de Salud Familiar.**

### 2.2.2.a Perú: Prevalencia de anemia en niñas y niños de 6 a 59 meses de edad
(Porcentaje)

La anemia ferropénica compromete la habilidad del niño, niña para aprender, lo que limita aún más sus perspectivas de futuro lo que, en términos agregados, dificulta su desarrollo. Según la Organización Mundial de la Salud (OMS), la deficiencia de hierro es la causa más común, sin embargo, otras deficiencias de vitaminas y minerales, inflamación crónica, infecciones parasitarias, y trastornos hereditarios pueden causar anemia.

Los cálculos para el año 2017, revelan que la anemia afectó al 34,1% de niños y niñas de edades comprendido entre los 6 y 59 meses.

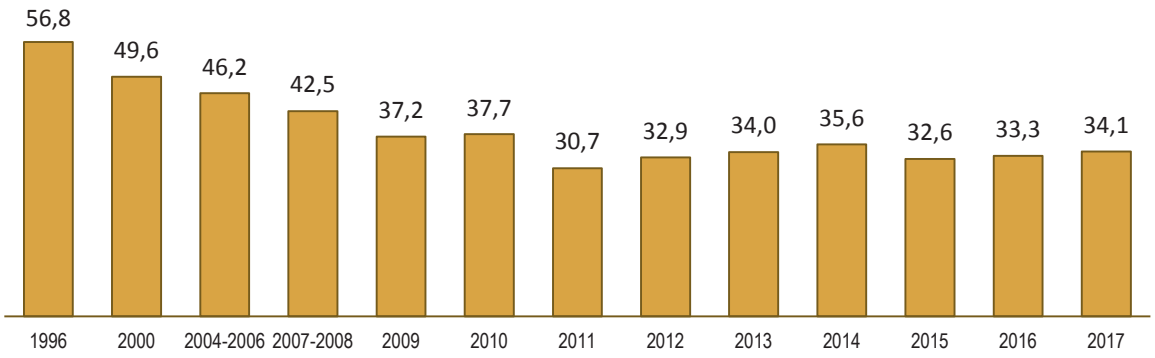


**Fuente: Instituto Nacional de Estadística e Informática - Encuesta Demográfica y de Salud Familiar.**

### 2.2.2.b Perú: Prevalencia de anemia en niñas y niños de 6 a 59 meses de edad según niveles de anemia
(Porcentaje)

La anemia se define como una disminución en la concentración de la hemoglobina. La OMS ha establecido los rangos de referencia normales dependiendo de la edad y sexo. De acuerdo a estos criterios la anemia en los niños y niñas de 6 a 59 meses está presente cuando la hemoglobina se encuentra por debajo de 11g/L. Sin embargo, varía en intensidad. Si la hemoglobina se encuentra en el rango de 10 a 10,9 mg/L, se considera anemia leve; si está en el rango de 7 a 9.9 mg/L anemia moderada y si es menor de 7 mg/L anemia severa.

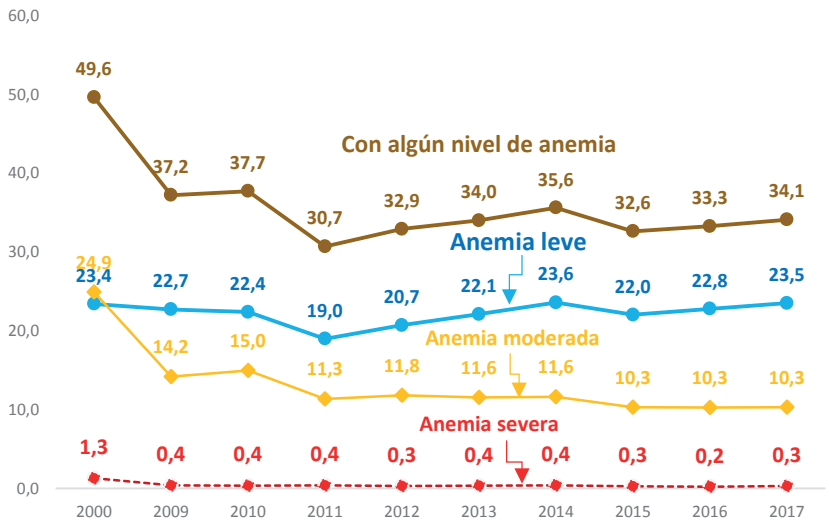


Fuente: Instituto Nacional de Estadística e Informática - Encuesta Demográfica y de Salud Familiar.

De acuerdo a la clasificación de la severidad de la anemia, la mayor prevalencia en el año 2017 es de la **anemia leve con** 23,5%, la cual incluso llega al mismo nivel del año 2000, sigue la **anemia moderada** que ha descendido desde 24,9% en el año 2000 a 10,3% en el año 2017. En tanto, la anemia severa afectó al 0,3% de los niños y niñas de 6 a 59 meses de edad.

### 2.2.2.c Perú: Prevalencia de anemia en niñas y niños de 6 a 59 meses de edad, según departamento
(Porcentaje)

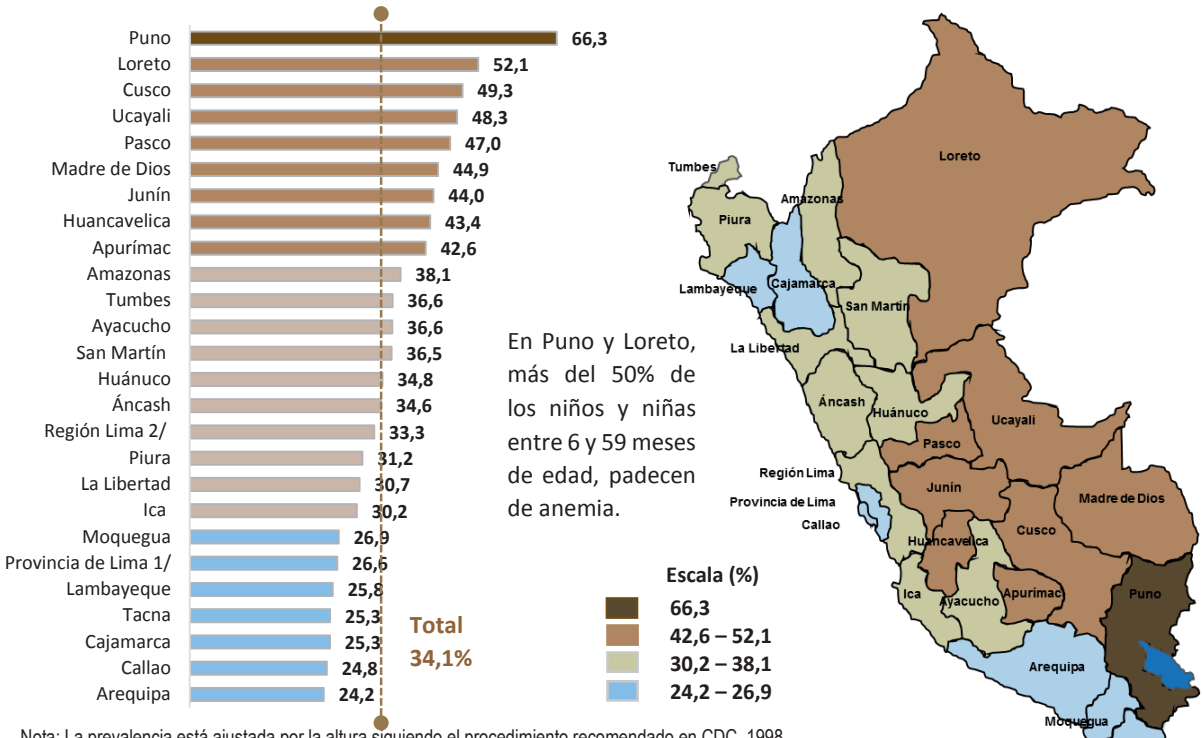


En Puno y Loreto, más del 50% de los niños y niñas entre 6 y 59 meses de edad, padecen de anemia.

Nota: La prevalencia está ajustada por la altura siguiendo el procedimiento recomendado en CDC, 1998.
1/ Comprende los 43 distritos de la Provincia de Lima
2/ Comprende las Provincias de: Barranca, Cajatambo, Canta, Cañete, Huaral, Huarochirí, Huaura, Oyón y Yauyos.
**Fuente: Instituto Nacional de Estadística e Informática - Encuesta Demográfica y de Salud Familiar, 2017.**

**Meta 2.3: De aquí a 2030, duplicar la productividad agrícola y los ingresos de los productores de alimentos en pequeña escala, en particular las mujeres, los pueblos indígenas, los agricultores familiares, los ganaderos y los pescadores, entre otras cosas mediante un acceso seguro y equitativo a las tierras, a otros recursos e insumos de producción y a los conocimientos, los servicios financieros, los mercados y las oportunidades para añadir valor y obtener empleos no agrícolas. Crear marcos normativos sólidos en los planos nacional, regional e internacional, sobre la base de estrategias de desarrollo en favor de los pobres que tengan en cuenta las cuestiones de género, a fin de apoyar la inversión acelerada en medidas para erradicar la pobreza.**

### 2.3.1. Perú: Volumen de producción por unidad de trabajo en la actividad agricultura
(Soles)

El indicador muestra la productividad alcanzada por la población ocupada en la actividad agricultura. Durante el periodo de estudio, el valor agregado en la agricultura por unidad de trabajo que permite obtener la medición de la productividad de los productores agrarios presentó aumentos paulatinos, en el año 2013 alcanzo S/. 8 730 soles y en el 2017 logro S/.10 898 soles.

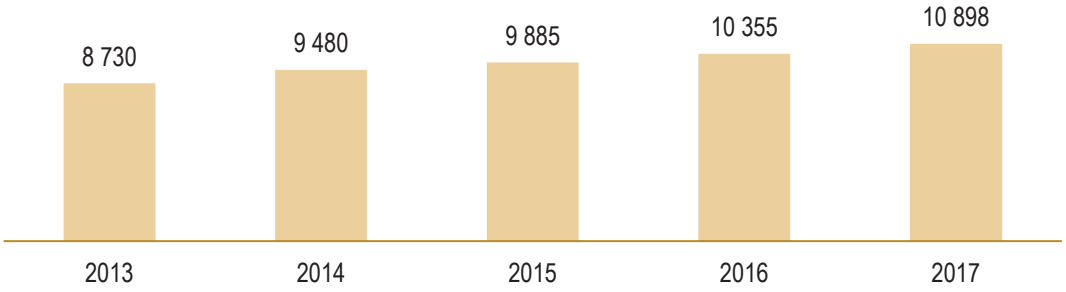


**Fuente: Instituto Nacional de Estadística e Informática.**

**Meta 2.a: Aumentar, incluso mediante una mayor cooperación internacional, las inversiones en infraestructura rural, investigación y servicios de extensión agrícola, desarrollo tecnológico y bancos de genes de plantas y ganado a fin de mejorar la capacidad de producción agropecuaria en los países en desarrollo, particularmente en los países menos adelantados.**

### 2.a.1. Perú: Índice de orientación agrícola para los gastos públicos
(Coeficiente)

El indicador Índice de orientación agrícola (IOA), se refiere a los flujos públicos nacionales en agricultura. Compara la contribución relativa de los gastos del gobierno al sector agricultura con la contribución del PBI de la agricultura en el PBI. En los años 2009 al 2017 el índice de orientación agrícola para los gastos públicos fluctuó entre 0,38 y 0,51, este último se registró en el 2015. En el año 2017, el índice fue 0,45, este resultado representa el porcentaje del gasto público en agricultura en el gasto del presupuesto devengado respecto al porcentaje del valor agregado de la actividad agricultura en el PBI. Un IOA < 1 significa que el gobierno central tiene una menor orientación hacia el sector agrícola en relación con la contribución del sector a la economía.

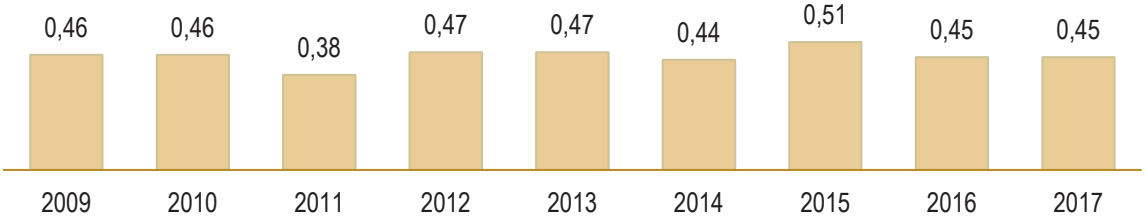


**Fuente: Ministerio de Economía y Finanzas.**
**Instituto Nacional de Estadística e informática.**

**Meta 2.b: Corregir y prevenir las restricciones y distorsiones comerciales en los mercados agropecuarios mundiales, incluso mediante la eliminación paralela de todas las formas de subvención a las exportaciones agrícolas y todas las medidas de exportación con efectos equivalentes, de conformidad con el mandato de la Ronda de Doha para el Desarrollo.**

**2.b.1 Perú: Subsidios a las exportaciones de productos agropecuarios**
Valores a precios corrientes
(Millones de soles)

En el periodo de estudio 2007 a 2017, los Subsidios a las exportaciones de productos agropecuarios alcanzaron su valor más alto en el año 2014 con 246 millones de soles, en tanto el año 2017 fue de 210 millones de soles, el cual creció en 22,1% respecto al año anterior, representando un incremento promedio de 12,4% en relación al año 2007.

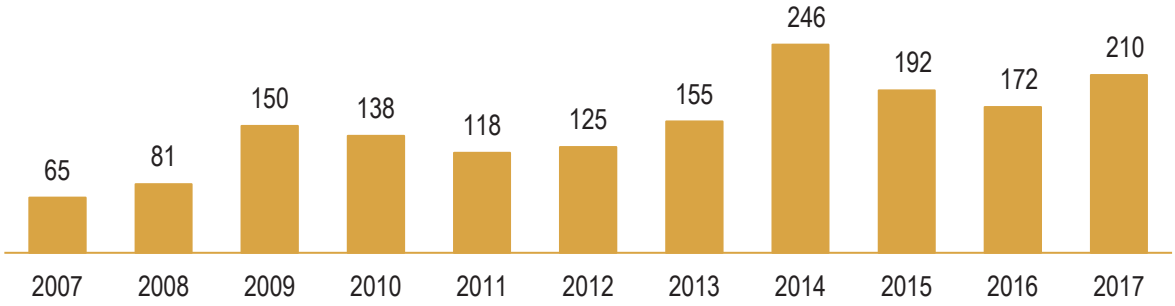


**Fuente: Superintendencia Nacional de Aduanas y de Administración Tributaria.**
**Elaboración: Instituto Nacional de Estadística e Informática.**

OBJETIVO

3

# Garantizar una vida sana y promover el bienestar de todos a todas las edades

El Objetivo 3 tiene como meta mejorar la salud reproductiva, materna e infantil; poner fin a las epidemias del VIH Sida, paludismo, tuberculosis y las enfermedades tropicales desatendidas; reducir las enfermedades no transmisibles y ambientales; alcanzar la cobertura sanitaria universal y asegurar el acceso universal a medicamentos y vacunas, seguros asequibles y eficaces.

Las mujeres y los hombres tienen necesidades sanitarias diferentes, pero tienen el mismo derecho a gozar de una vida sana.

En el Perú desde la creación de los Objetivos de Desarrollo del Milenio se han conseguido logros históricos en materia de reducción de la mortalidad infantil, mejoramiento de la salud materna y lucha contra el VIH/sida, malaria y otras enfermedades.

**Meta 3.1: De aquí a 2030, reducir la tasa mundial de mortalidad materna a menos de 70 por cada 100.000 nacidos vivos.**

**3.1.1. Perú: Razón de mortalidad materna**
(Por cada 100 000 nacidos vivos)

- Entre 1990 y 2015, la tasa de mortalidad materna disminuyó en un 74,3%, al pasar de 265 muertes por cada 100 000 nacidos vivos en el año 1990 a 68 muertes en el año 2015.

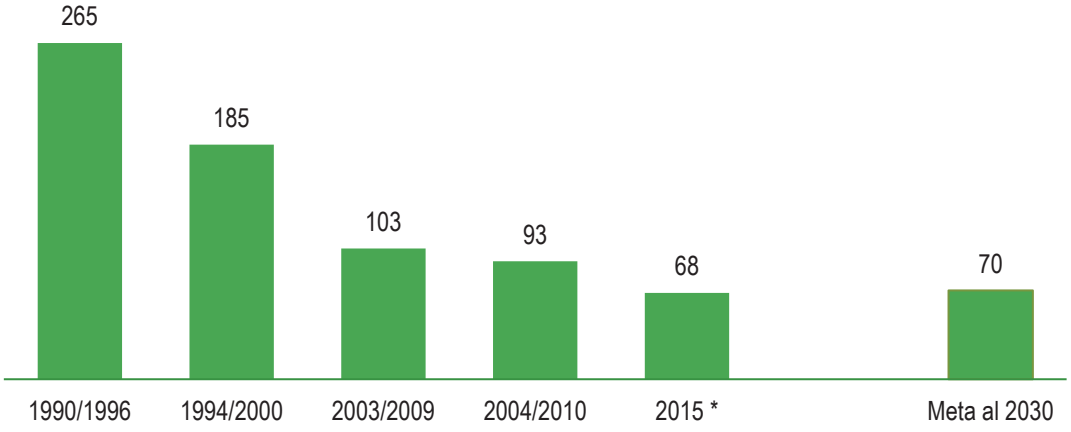


**Fuentes: Instituto Nacional de Estadística e Informática - Encuesta Demográfica y de Salud Familiar.**
OMS, UNICEF, UNFPA y Banco Mundial - Información de la División de Población de Naciones Unidas.

### 3.1.2 Perú: Partos con asistencia de personal sanitario especializado
(Porcentaje)

**94 de cada 100 mujeres que tuvieron un parto** fueron atendidas por un personal de salud especializado en el 2017. En el año 2015 fue 92 de cada 100.

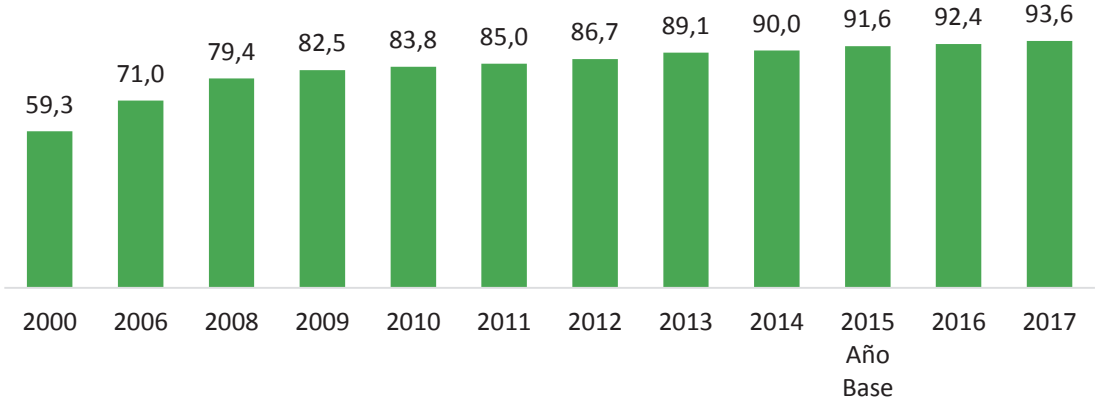


Nota 1: Referido a los partos atendidos por profesionales de la salud (Médico, Obstetriz y/o Enfermera).
Nota 2: Se incluye todos los nacimientos en el período de 0 - 59 meses antes de la entrevista
**Fuente: Instituto Nacional de Estadística e Informática - Encuesta Demográfica y de Salud Familiar.**

### 3.1.2.a Perú: Partos con asistencia de personal sanitario especializado, según área de residencia
(Porcentaje)

Por área de residencia, las brechas se reducen. Al año 2017, el 80,0% de los partos del área rural y el 98,4% del área urbana fueron atendidos por personal de salud especializado. En tanto, en el año 2000 sólo el 28,7% del área rural y el 85,0% del ámbito urbano, fueron atendidos por personal de salud especializado.

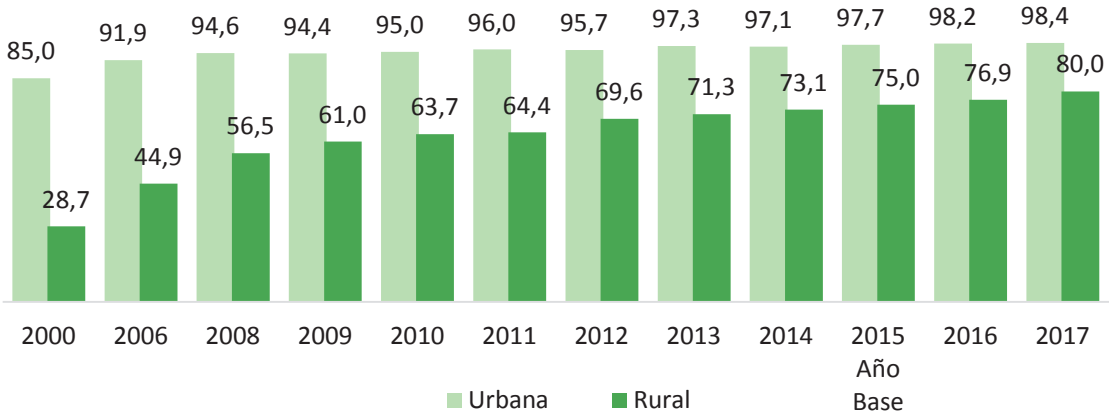


**Fuente: Instituto Nacional de Estadística e Informática - Encuesta Demográfica y de Salud Familiar.**

**3.1.2.b Perú: Partos con asistencia de personal sanitario especializado, según departamento**
(Porcentaje)

En la mayoría de los departamentos más del 90,0% de los partos fueron atendidos por personal de salud especializado (médico, obstetriz, enfermera), con excepción de los departamentos de Cajamarca (83,3%), Amazonas (78,9%), Ucayali (76,7%) y Loreto (62,0%) fueron atendidos por personal de salud especializado. En tanto, en el año 2000 sólo el 28,7% del área rural y el 85,0% del ámbito urbano, fueron atendidos por personal de salud especializado.

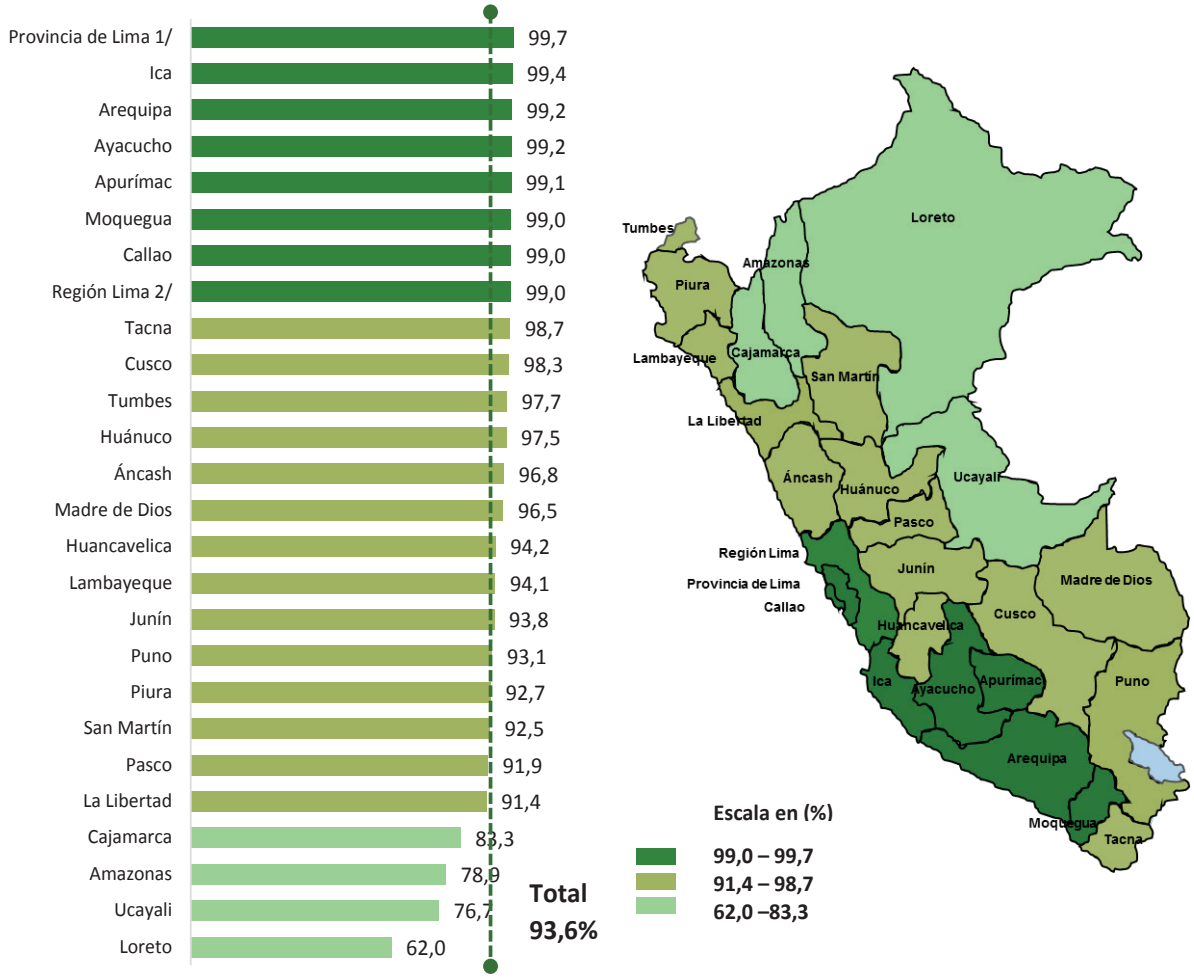


Nota 1: Referido a los partos atendidos por profesionales de la salud (Médico, Obstetriz, Enfermera).
Nota 2: Se incluye todos los nacimientos en el período de 0 - 59 meses antes de la entrevista.
1/ Comprende los 43 distritos de la Provincia de Lima
2/ Comprende las Provincias de: Barranca, Cajatambo, Canta, Cañete, Huaral, Huarochirí, Huaura, Oyón y Yauyos.
**Fuente: Instituto Nacional de Estadística e Informática- Encuesta Demográfica y de Salud Familiar, 2017**.

**Meta 3.2: De aquí a 2030, poner fin a las muertes evitables de recién nacidos y de niños menores de 5 años, logrando que todos los países intenten reducir la mortalidad neonatal al menos a 12 por cada 1.000 nacidos vivos y la mortalidad de los niños menores de 5 años al menos a 25 por cada 1.000 nacidos vivos.**

### 3.2.1 Perú: Tasa de mortalidad de niños y niñas menores de 5 años de edad
(Por cada 1000 nacidos vivos)

- La tasa de mortalidad de niños y niñas menores de 5 años de edad disminuyó rápidamente entre los años 1992 y 2017, al pasar de 78 defunciones por cada 1000 nacidos vivos a 18 defunciones en el año 2017.

La tasa de mortalidad de niños y niñas menores de 5 años de edad disminuyó **en más de cuatro veces** en el período 1992 y 2017. Sin embargo, entre el 2015 y 2017, se mantiene en el mismo nivel sin mostrar variación alguna.

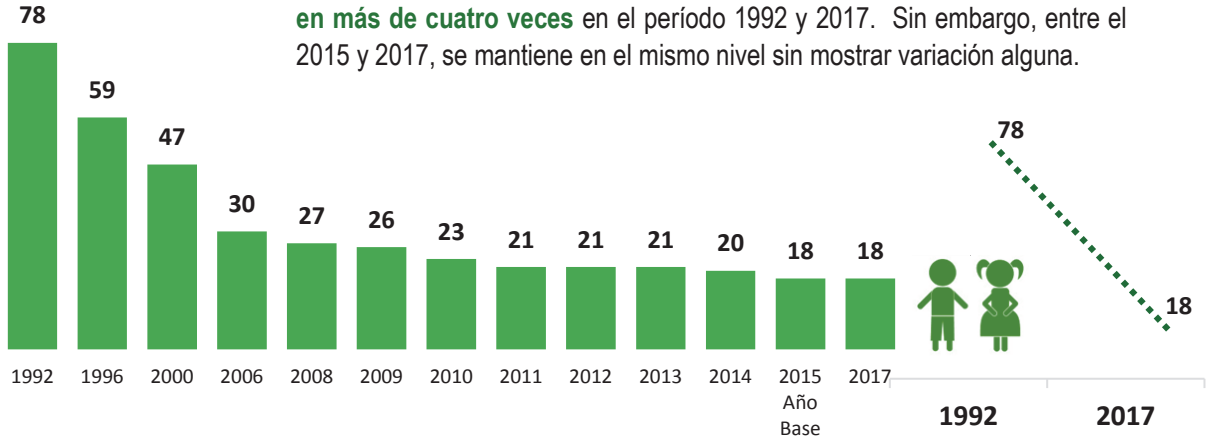


Nota: Para los 5 años anteriores a la encuesta.
**Fuente: Instituto Nacional de Estadística e Informática - Encuesta Demográfica y de Salud Familiar.**

### 3.2.2 Perú: Tasa de mortalidad neonatal
(Por cada 1000 nacidos vivos)

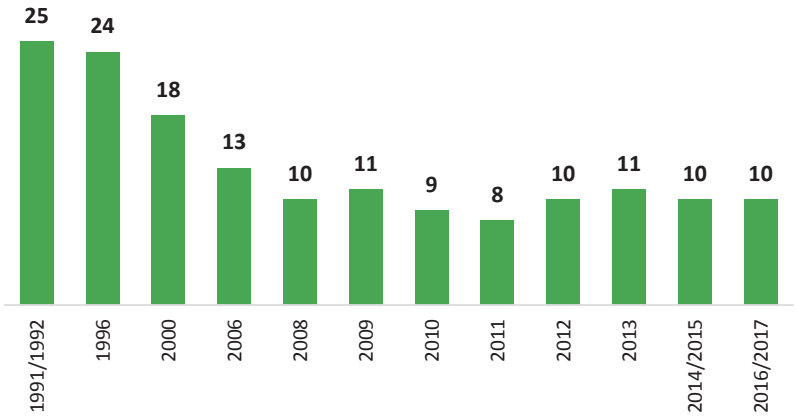


Nota: Para los 5 años anteriores a la encuesta.
**Fuente: Instituto Nacional de Estadística e Informática - Encuesta Demográfica y de Salud Familiar.**

Los niños y niñas son más vulnerables en los primeros 28 días de vida (período neonatal). Para disminuir la mortalidad infantil aún debe ponerse más énfasis en este período crucial.

En el Perú desde el año 1991 al 2006 se ha logrado un progreso significativo en la disminución de la tasa de mortalidad neonatal. Sin embargo, desde 2008 hasta el 2017 la tasa de mortalidad neonatal se mantiene en el mismo nivel.

**Meta 3.3 De aquí a 2030, poner fin a las epidemias del SIDA, la tuberculosis, la malaria y las enfermedades tropicales desatendidas y combatir la hepatitis, las enfermedades transmitidas por el agua y otras enfermedades transmisibles**

**3.3.1 Perú: Número de personas con infecciones del VIH**
(Por cada 100 000 habitantes)

Los Objetivos de Desarrollo Sostenible (ODS) comprometen acelerar el progreso para poner fin a la epidemia del SIDA antes de 2030. Cumplir esta aspiración exige ampliar y mejorar drásticamente el acceso al tratamiento del VIH, reducir el número de nuevas infecciones por el VIH y eliminar la discriminación relacionada con el VIH.

Al mismo tiempo, los ODS también brindan una oportunidad para abordar el VIH, la salud y el desarrollo de una manera más inclusiva e integrada que no deje a nadie rezagado. El objetivo de acabar con el SIDA como amenaza para la salud pública requerirá la reducción de las desigualdades y la exclusión, el empoderamiento de las mujeres y las niñas, y la creación de sociedades más inclusivas y pacíficas.

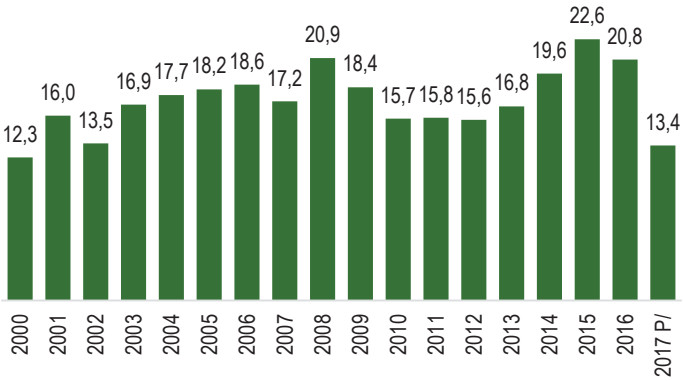


P/ Información preliminar
**Fuente: Ministerio de Salud**
Elaboración: Instituto Nacional de Estadística e Informática.

El Perú ha progresado en el tratamiento del VIH: los casos registrados de infecciones por el VIH se han reducido en el año 2017 a 13,4 personas por cada 100 000 habitantes; mientras que en el año 2015 eran 22,6 personas por cada 100 000 habitantes.

No obstante, aún quedan importantes desafíos por delante. Según la OMS, el SIDA es una enfermedad causada por la desigualdad, y las comunidades socialmente marginadas, como la población LGTBI, consumidores de drogas, entre otros, se ven afectadas de manera desproporcionada. Es fundamental permitir el acceso universal a los servicios sociales y de salud para erradicar esta enfermedad.

**3.3.1.a Perú: Número de personas con SIDA**
(Por cada 1000 habitantes)

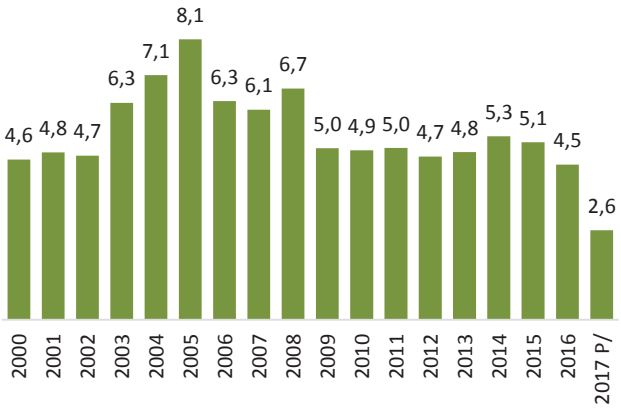


P/ Información preliminar
**Fuente: Ministerio de Salud**
Elaboración: Instituto Nacional de Estadística e Informática.

**3.3.1.b. Razón Hombre/Mujer del SIDA**

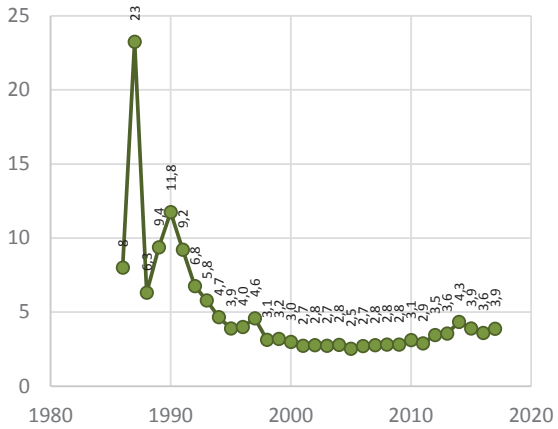


**Fuente: Ministerio de Salud**

### 3.3.2 Perú: Incidencia de la tuberculosis
(Por cada 100 000 habitantes)

Según la Organización Mundial de la Salud (OMS), la tuberculosis es una enfermedad que sigue siendo un problema de salud pública, un problema asociado a la pobreza, a las malas condiciones de vida y afecta principalmente población en mayor riesgo.

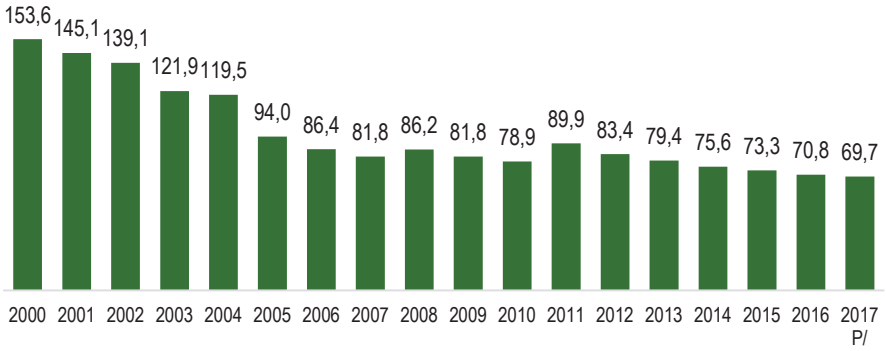


P/ Información preliminar
**Fuente: Ministerio de Salud**
Elaboración: Instituto Nacional de Estadística e Informática

En el año 2017, el Ministerio de Salud registró 22 mil 178 casos diagnosticados de tuberculosis, lo que representa una tasa de 70 por cada 100 000 habitantes. En el año 2015, la incidencia de la tuberculosis se ubicó en 73 por cada 100 000 habitantes.

### 3.3.2.a Perú: Incidencia de la tuberculosis, según departamento
(Por cada 100 000 habitantes)

En el año 2017, los departamentos de Ucayali, Madre de Dios, Provincia de Lima y en la Provincia Constitucional del Callao, registraron los mayores niveles de incidencia de la tuberculosis.

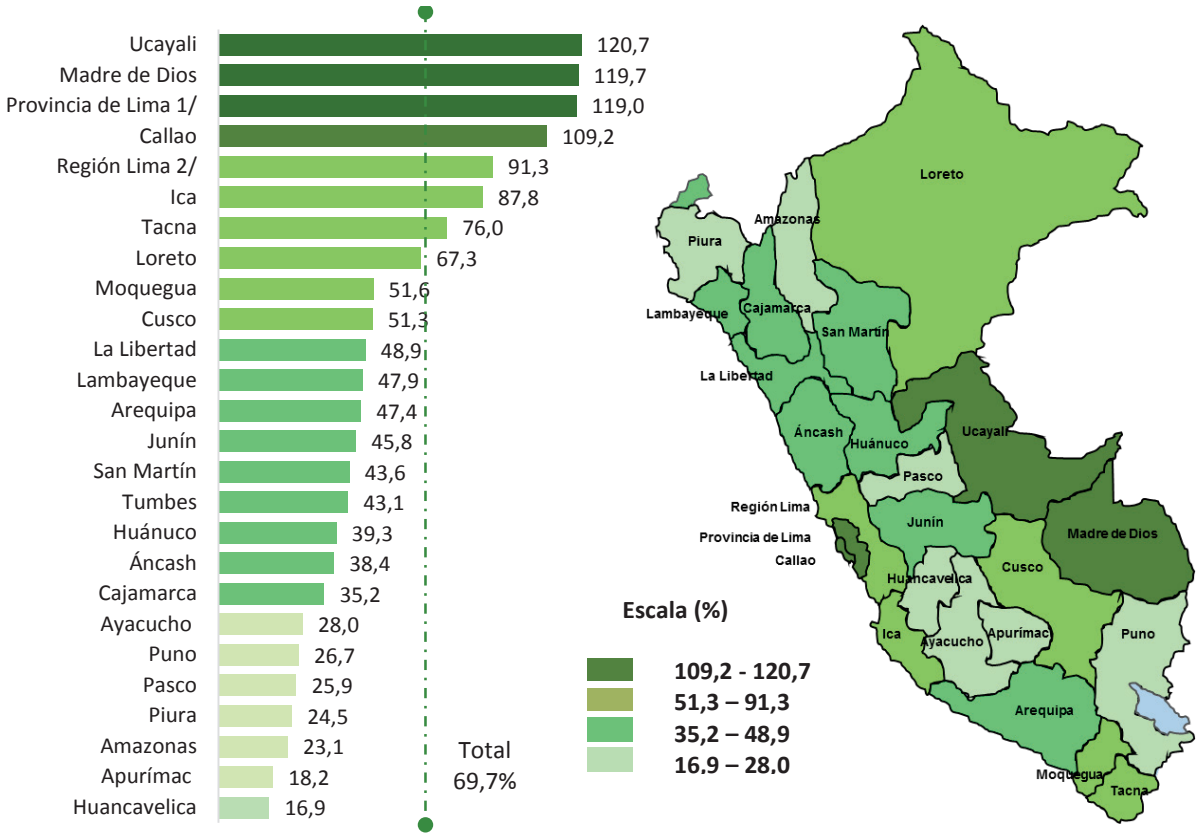


1/ Comprende los 43 distritos que conforman la Provincia de Lima.
2/ Comprende las provincias: Barranca, Cajatambo, Canta, Cañete, Huaral, Huarochirí, Huaura, Oyón y Yauyos.
**Fuente: Ministerio de Salud**
Elaboración: Instituto Nacional de Estadística e Informática, 2017.

### 3.3.3 Perú: Incidencia de la malaria
(Por cada 100 000 habitantes)

Los ODS están indefectiblemente relacionados con el logro de un mundo libre de malaria. La reducción y eliminación de la malaria contribuye a reducir la mortalidad infantil y a mejorar la salud materna. Para vencer a la malaria tiene que ser entendido en el contexto de la acción encaminada a terminar con la pobreza y reducir las desigualdades; porque la malaria es una de las principales causas de pobreza y desigualdad, pero también una consecuencia de las mismas.

- En el año 2017, por cada 100 000 habitantes 174 fueron afectados por la malaria. En el año 2015 fue 203 personas por cada 100 000 habitantes.

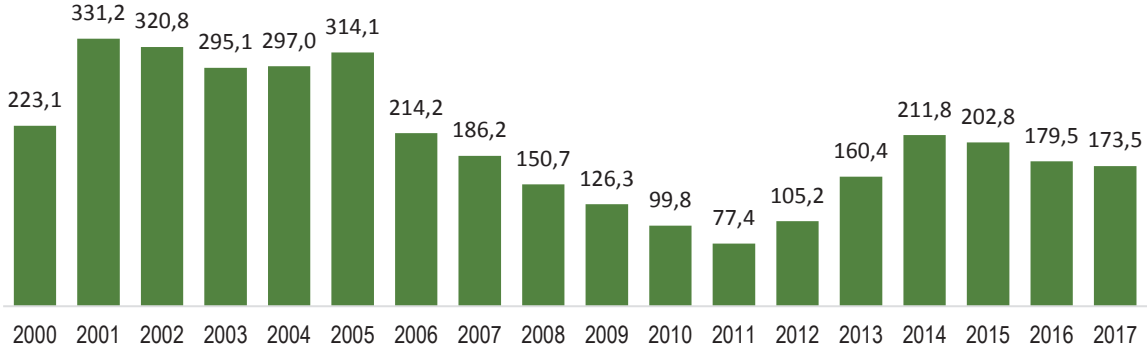


**Fuente: Ministerio de Salud**
Elaboración: Instituto Nacional de Estadística e Informática.

### 3.3.4 Perú: Incidencia de la hepatitis B
(Por cada 100 000 habitantes)

La hepatitis B es una infección hepática potencialmente mortal causada por el virus de la hepatitis B (VHB). Constituye un importante problema de salud a nivel mundial. Puede causar hepatopatía crónica y conlleva un alto riesgo de muerte por cirrosis y cáncer hepático. El VHB, puede prevenirse con una vacuna.

- En el año 2017, por cada 100 000 habitantes 6 tienen el virus de la hepatitis B.

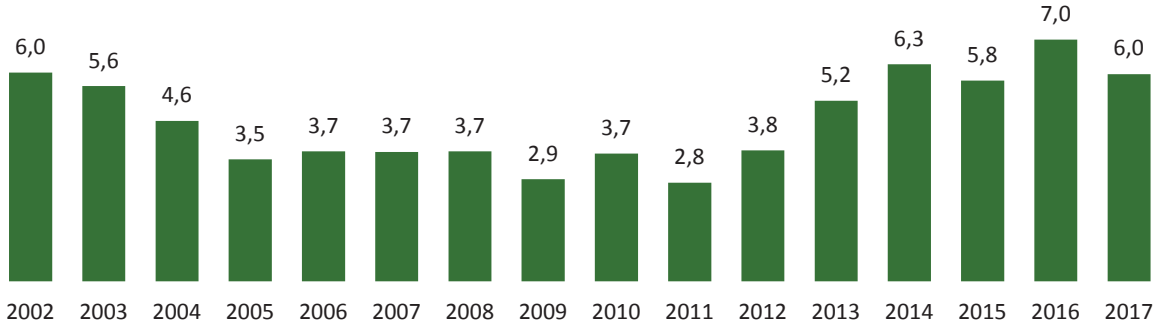


**Fuente: Ministerio de Salud - Oficina General de Tecnologías de la Información - Oficina de Gestión de la Información**.
Elaboración: Instituto Nacional de Estadística e Informática.

**Meta 3.4 De aquí a 2030, reducir en un tercio la mortalidad prematura por enfermedades no transmisibles mediante prevención y tratamiento, y promover la salud mental y el bienestar.**

**3.4.1 Perú: Mortalidad atribuida a las enfermedades cardiovasculares, cáncer, diabetes o las enfermedades respiratorias**
(Porcentaje del total de defunciones)

Según la OMS, las enfermedades cardiovasculares, la diabetes, el cáncer y las enfermedades respiratorias crónicas, son las principales causas de mala salud, muerte y discapacidad en la Región de las Américas. Tienen un fuerte impacto en el desarrollo y presentan factores comunes de riesgo de padecer ENT (consumo de tabaco, consumo nocivo de alcohol, inactividad física y alimentación poco saludable). Además, los trastornos mentales y derivados del consumo de sustancias psicoactivas son altamente prevalentes y, junto con los traumatismos causados por el tránsito y la violencia interpersonal, se encuentran entre las principales causas de discapacidad.

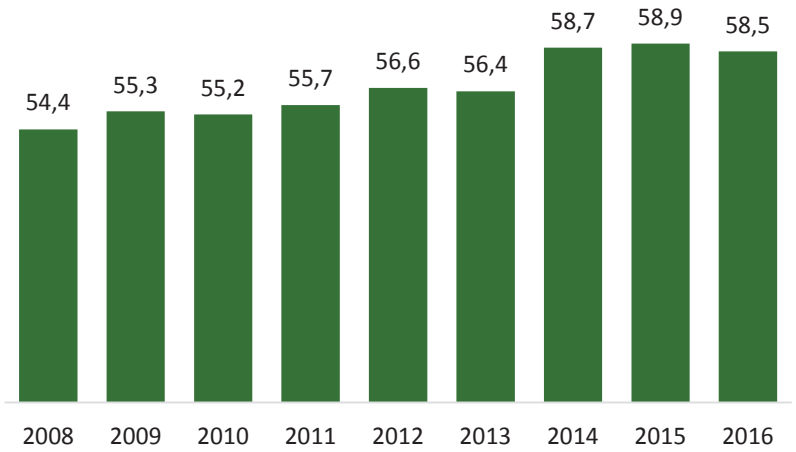


- En el Perú, de cada 100 personas que fallecen 59 fue por causa de enfermedades cardiovasculares, diabetes, cáncer o enfermedades respiratorias. Las defunciones por estas causas vienen incrementándose de 54,4% en el año 2008 a 58,5% en el 2016.

**Fuente: Ministerio de Salud**
Elaboración: Instituto Nacional de Estadística e Informática.

**3.4.1.a Perú: Mortalidad atribuida a las enfermedades cardiovasculares, cáncer, diabetes o las enfermedades respiratorias, según sexo**
(Porcentaje del total de defunciones de cada sexo)

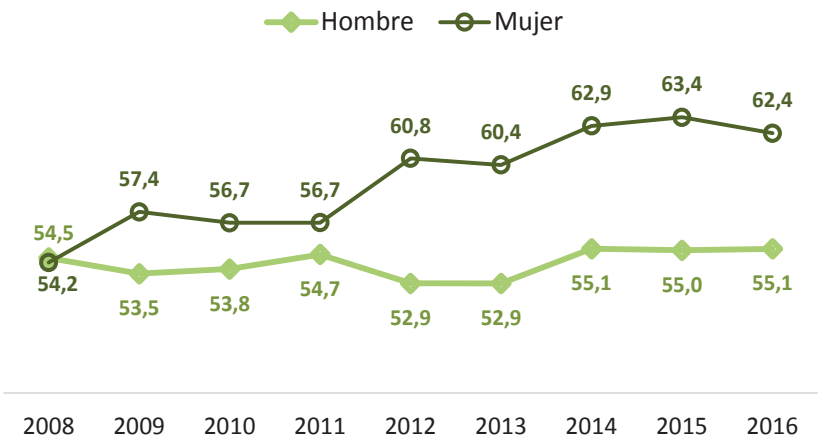


El 62,4% de muertes femeninas se debe a causas de enfermedades cardiovasculares, diabetes, cáncer o enfermedades respiratorias 7,3 puntos porcentuales más que los hombres (55,1%).

**Fuente: Ministerio de Salud**
Elaboración: Instituto Nacional de Estadística e Informática.

**Meta 3.5: Fortalecer la prevención y el tratamiento del abuso de sustancias adictivas, incluido el uso indebido de estupefacientes y el consumo nocivo de alcohol.**

**3.5.2 Perú: Proporción de personas de 15 y más años de edad con trastorno por consumo de alcohol en los últimos 12 meses**
(Porcentaje)

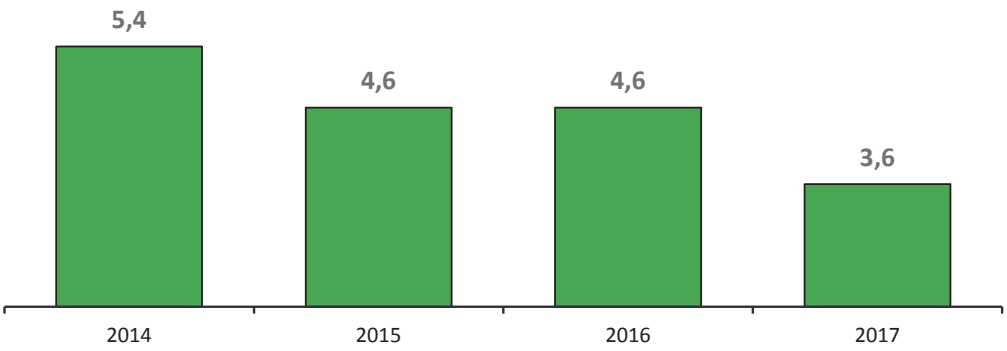


Fuente: Instituto Nacional de Estadística e Informática - Encuesta Demográfica y de Salud Familiar

**Meta 3.6: De aquí a 2020, reducir a la mitad el número de muertes y lesiones causadas por accidentes de tráfico en el mundo.**

**3.6.1. Perú: Tasa de fallecidos por accidentes de tránsito**
(Por cada 100 000 habitantes)

La inclusión de una meta tan ambiciosa constituye un avance significativo para la seguridad vial. Es un reflejo de un reconocimiento cada vez mayor del enorme precio que se cobran los traumatismos causados por los accidentes de tránsito: en el Perú los accidentes de tránsito son una de las causas de muerte más importantes.

En el año 2017, la tasa de fallecidos por accidentes de tránsito se ubicó en 8 fallecidos por cada 100 mil habitantes, mientras que en el año 2015 fue 11 muertes por cada 100 mil habitantes.

En el año 2017, la tasa de fallecidos por accidentes de tránsito se ubicó en 8 fallecidos por cada 100 mil habitantes, mientras que en el año 2015 fue 11 muertes por cada 100 mil habitantes.

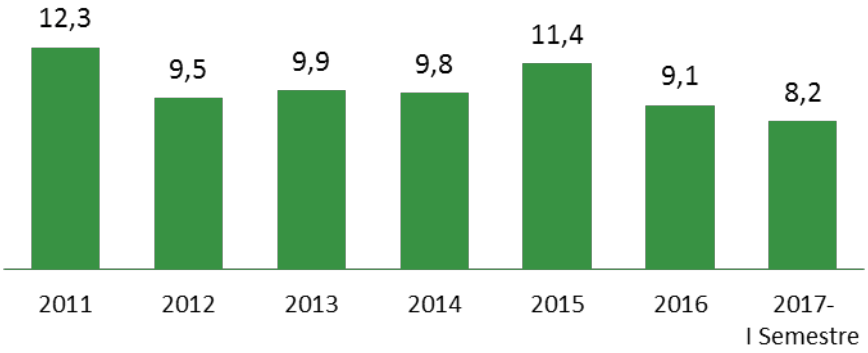

**Meta 3.7: De aquí a 2030, garantizar el acceso universal a los servicios de salud sexual y reproductiva, incluidos los de planificación familiar, información y educación, y la integración de la salud reproductiva en las estrategias y los programas nacionalesr.**

### 3.7.1 Perú: Mujeres en edad fértil que practican la planificación familiar con métodos modernos
(Porcentaje)

- La planificación familiar es fundamental para alcanzar los Objetivos de Desarrollo Sostenible propuestos en la agenda 2030, porque la evidencia muestra que esta intervención contribuye a la salud, bienestar y autonomía de las mujeres. Con la planificación familiar aumenta la capacidad de la mujer para decidir si quiere embarazarse y en qué momento, tiene una repercusión directa en su salud y bienestar. Le permite a la mujer espaciar o limitar los embarazos y decidir el número de hijos que desea tener.

- Entre los años 1992 y 2017, la proporción de mujeres en edad fértil que usan métodos modernos de planificación familiar aumentó en 21,7 puntos porcentuales, al pasar de 32,8% en el año 1992 a 54,5% en el 2017. Según área de residencia, el mayor incremento se produjo en el área rural que aumentó en 32,3 puntos porcentuales, en tanto en el área urbana lo hizo en 16,9 puntos porcentuales.

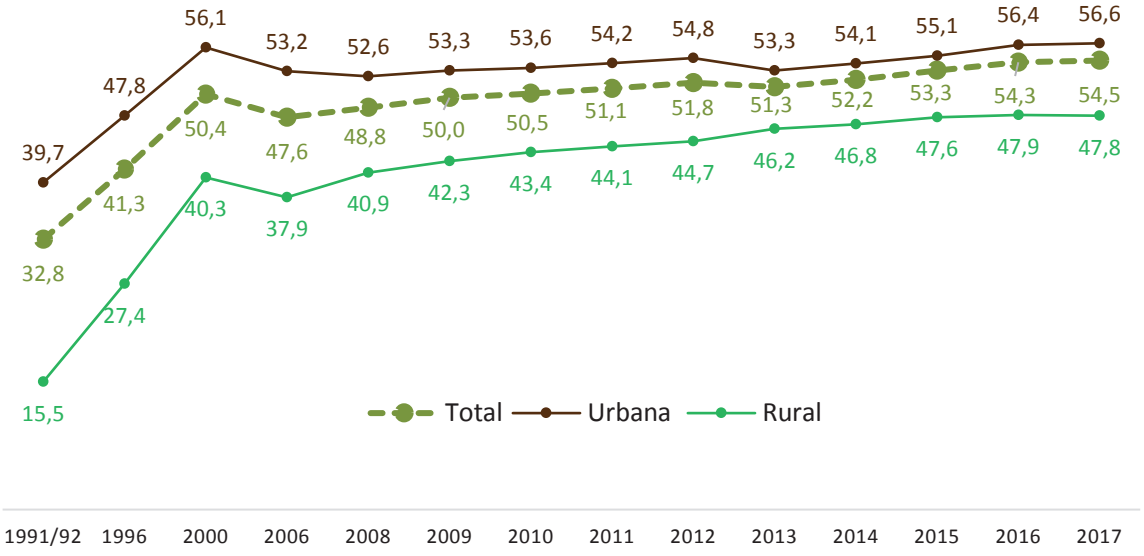


**Fuente: Instituto Nacional de Estadística e Informática - Encuesta Demográfica y de Salud Familiar.**

**3.7.1.a Perú: Mujeres en edad fértil que practican la planificación familiar con métodos modernos, según departamento**
(Porcentaje)

Más del 60,0% de mujeres unidas en edad fértil de los departamentos de Tumbes, Región Lima, Provincia Constitucional del Callao y Pasco, usan métodos modernos de planificación familiar. En tanto, en el departamento de Puno solo el 28,0% de mujeres con pareja usan métodos modernos de planificación familiar.

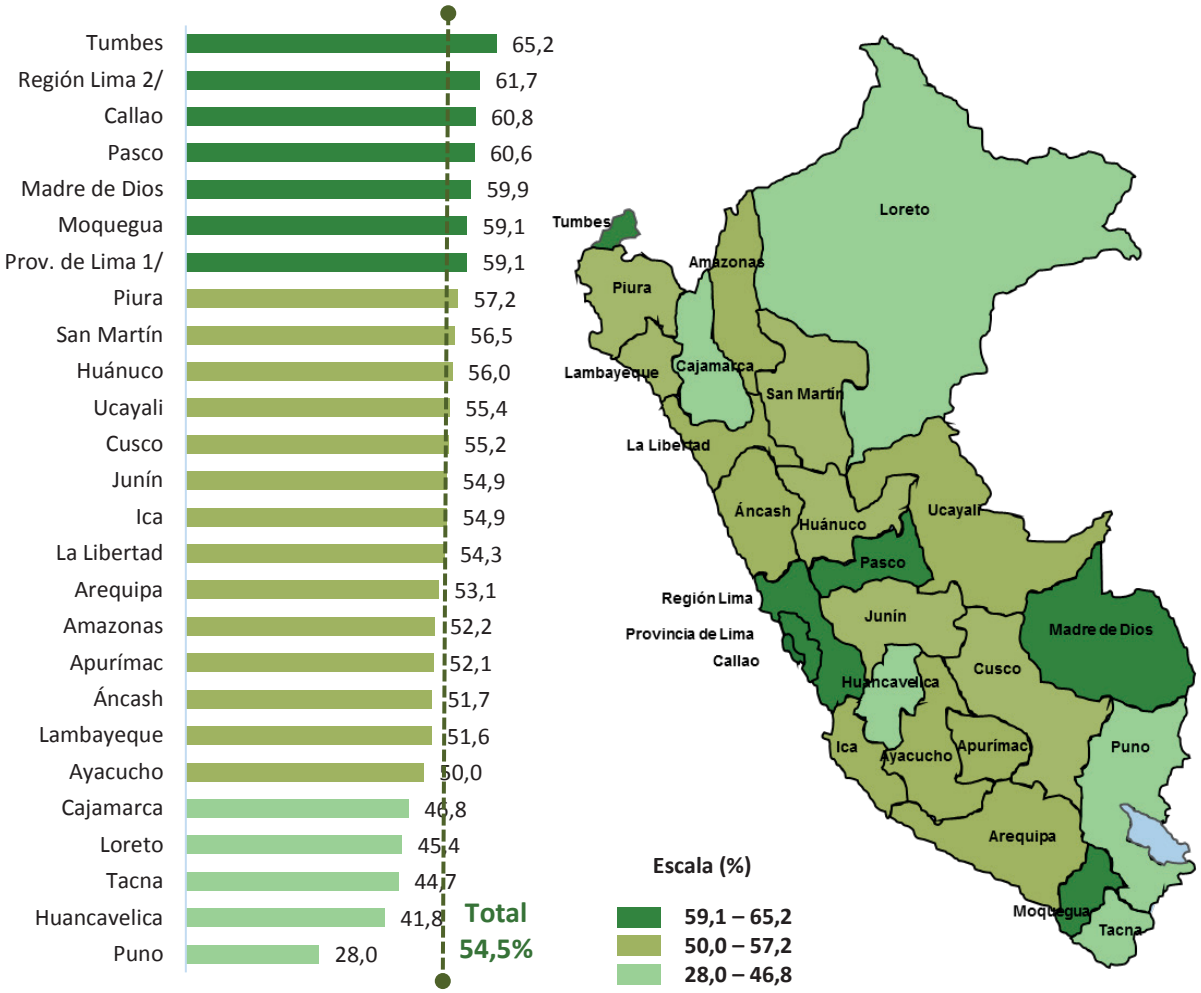


1/ Comprende los 43 distritos de la Provincia de Lima
2/ Comprende las Provincias de: Barranca, Cajatambo, Canta, Cañete, Huaral, Huarochirí, Huaura, Oyón y Yauyos.
**Fuente: Instituto Nacional de Estadística e Informática - Encuesta Demográfica y de Salud Familiar, 2017.**

### 3.7.2 Perú: Tasa de fecundidad adolescente
(Por cada 1 000 adolescentes de 15 a 19 años de edad)

- El embarazo en la adolescencia es uno de los principales factores que contribuyen a la mortalidad materna e infantil, además, tiene repercusiones sociales y económicas negativas para las adolescentes, sus familias y sus comunidades.
- Al año 2017, en el Perú se registra la tasa de fecundidad en adolescentes de 60 por mil mujeres de 15 a 19 años de edad; mientras que en el año 1991 era 74 por mil mujeres de 15 a 19 años de edad.

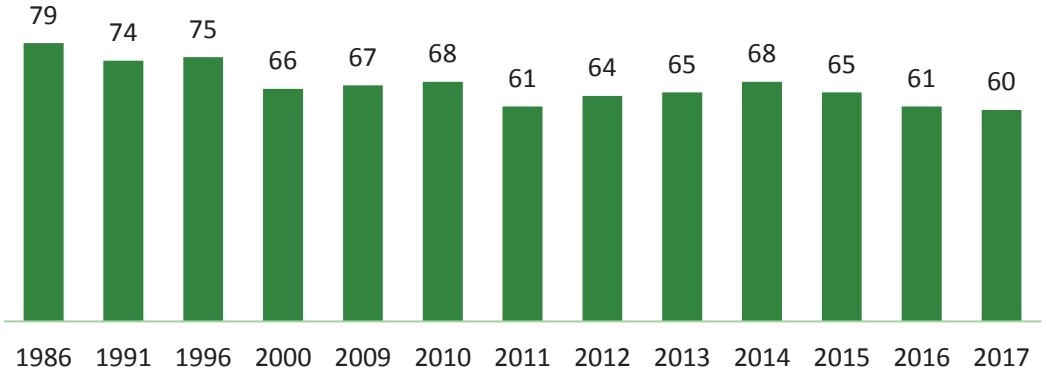


Fuente: Instituto Nacional de Estadística e Informática - Encuesta Demográfica y de Salud Familiar.

### 3.7.2.a Perú: Tasa de fecundidad adolescente, según área de residencia
(Por cada 1 000 adolescentes de 15 a 19 años de edad)

- En el área rural la tasa de fecundidad adolescente es de 117 por cada mil adolescentes, siendo más del doble que en el área urbana (46).

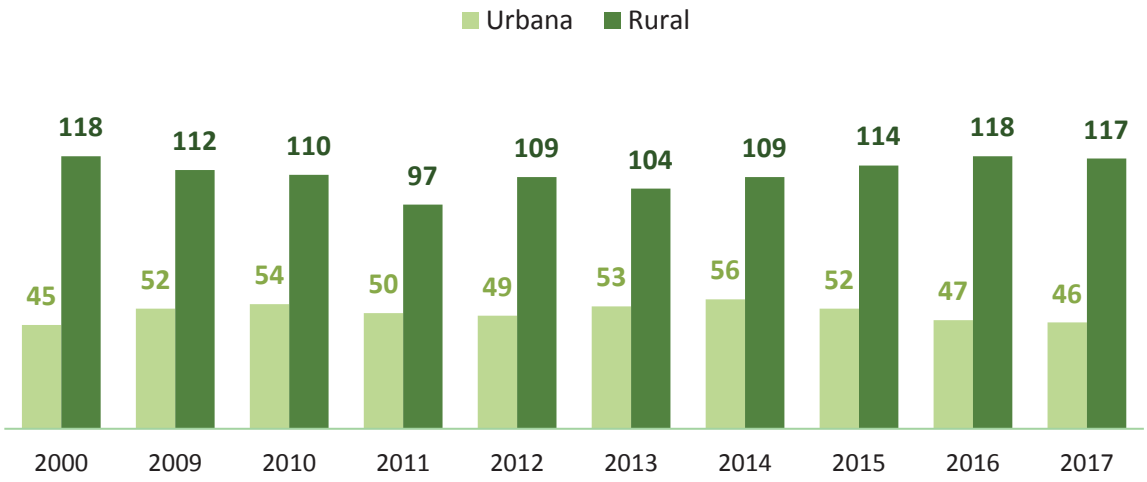


Fuente: Instituto Nacional de Estadística e Informática - Encuesta Demográfica y de Salud Familiar.

### 3.7.2.b Perú: Adolescentes que ya son madres o que están embarazadas por primera vez
(Porcentaje del total de población de mujeres de 15 a 19 años de edad)

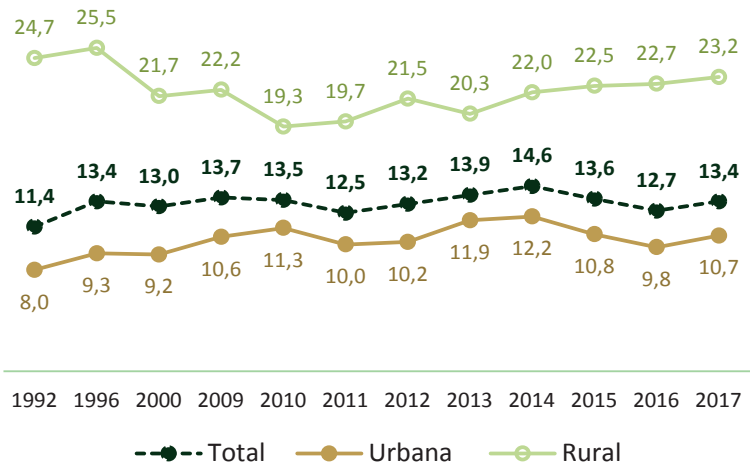


En el año 2017, el 13,4% de las adolescentes de 15 a 19 años de edad ya eran madres o estaban embarazadas por primera vez.

En el área rural el porcentaje de adolescentes madres o embarazadas por primera vez es más del doble que en el área urbana.

### 3.7.2.c Perú: Adolescentes que ya son madres o que están embarazadas por primera vez, según departamento
(Porcentaje del total de población de mujeres de 15 a 19 años de edad)

- En cuatro departamentos de la Selva: Loreto, Amazonas, Ucayali y San Martín se observan las tasas más altas de maternidad adolescente.

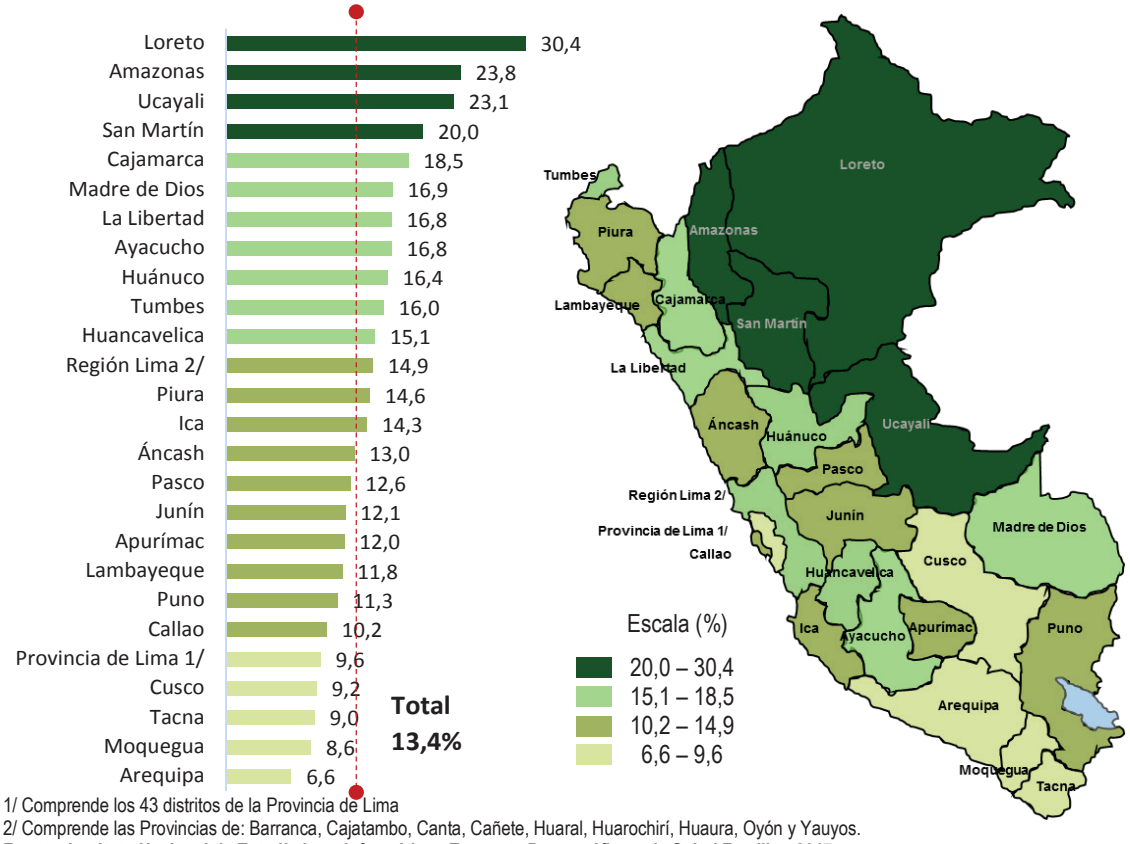


1/ Comprende los 43 distritos de la Provincia de Lima
2/ Comprende las Provincias de: Barranca, Cajatambo, Canta, Cañete, Huaral, Huarochirí, Huaura, Oyón y Yauyos.
**Fuente: Instituto Nacional de Estadística e Informática - Encuesta Demográfica y de Salud Familiar, 2017.**

**Meta 3.8: Lograr la cobertura sanitaria universal, incluida la protección contra los riesgos financieros, el acceso a servicios de salud esenciales de calidad y el acceso a medicamentos y vacunas inocuos, eficaces, asequibles y de calidad para todos.**

### 3.8.1 Perú: Proporción de la población con seguro de salud
(Porcentaje)

- Al año 2017, el 76,4% de la población accedió a un seguro de salud; que equivale a más de 24 millones de peruanos que cuentan con este servicio. Respecto al año 2015, se ha incrementado en 3,4 puntos porcentuales.
- Según área de residencia, en el ámbito rural alcanzó al 84,0% de la población, principalmente el Seguro Integral de Salud; en tanto en el área urbana la cobertura alcanzó al 74,2%.

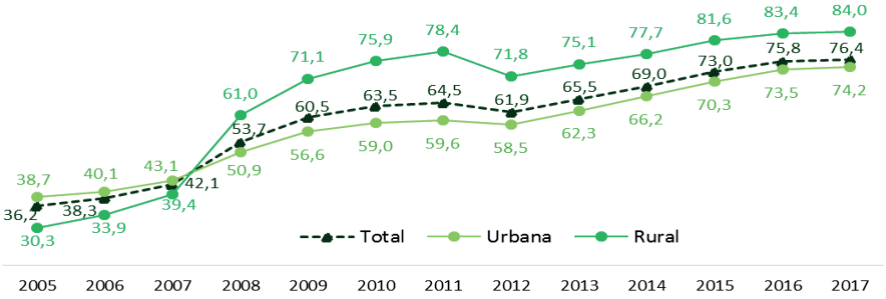


**Fuente: Instituto Nacional de Estadística e Informática – Encuesta Nacional de Hogares.**

### 3.8.1.a Perú: Población con seguro de salud, según departamento
(Porcentaje)

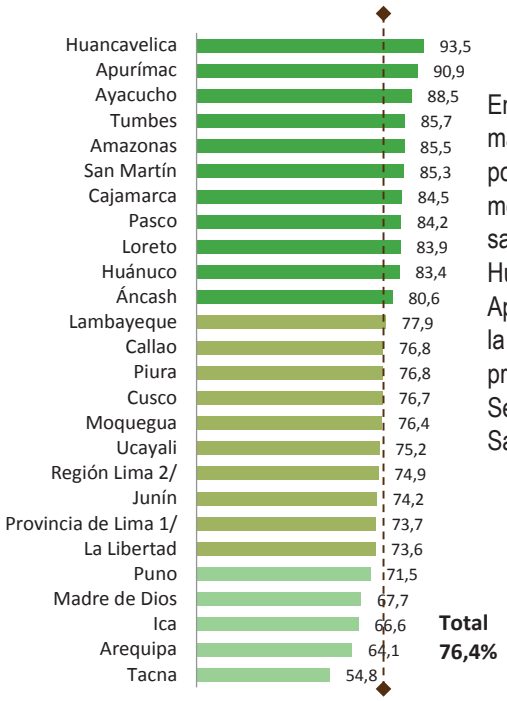


En 11 departamentos más del 80% de su población tienen al menos un seguro de salud. En Huancavelica y Apurímac se observa la mayor cobertura, principalmente del Seguro Integral de Salud.

1/ Comprende los 43 distritos que conforman la provincia de Lima.
2/ Comprende las provincias: Barranca, Cajatambo, Canta, Cañete, Huaral, Huarochirí, Huaura, Oyón y Yauyos.
**Fuente: Instituto Nacional de Estadística e Informática - Encuesta Nacional de Hogares, 2017.**

**3.8.2 Perú: Proporción del gasto de la población destinado a salud**
(Porcentaje del total de gasto)

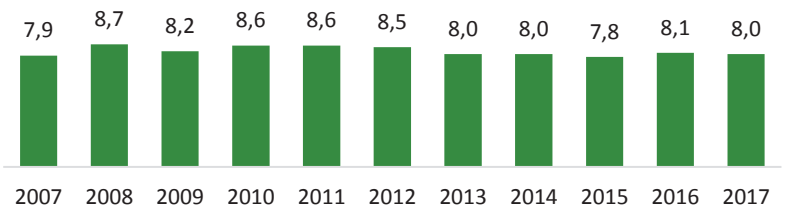


Fuente: Instituto Nacional de Estadística e Informática – Encuesta Nacional de Hogares.

Al año 2017, el 8,0% del gasto efectuado por una persona estuvo destinado al gasto en salud. Respecto al año 2015, se ha incrementado en 0,2 punto porcentual.

**Meta 3.a: Fortalecer la aplicación del Convenio Marco de la Organización Mundial de la Salud para el Control del Tabaco en todos los países, según proceda.**

**3.a.1 Perú: Proporción de personas de 15 y más años de edad que fuman diariamente**
(Porcentaje)

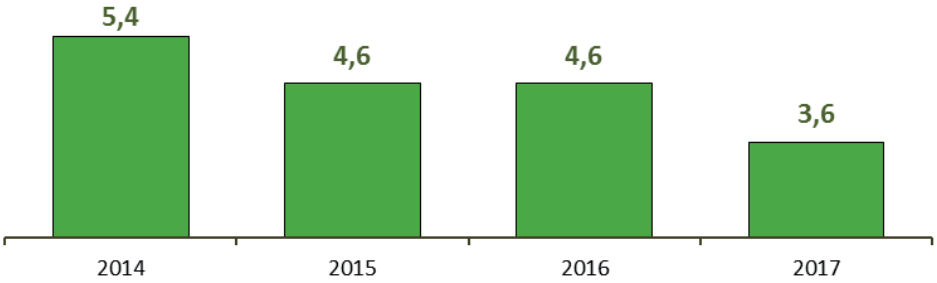


Fuente: Instituto Nacional de Estadística e Informática - Encuesta Demográfica y de Salud Familiar.

**Meta 3.c: Aumentar considerablemente la financiación de la salud y la contratación, el perfeccionamiento, la capacitación y la retención del personal sanitario en los países en desarrollo, especialmente en los países menos adelantados y los pequeños Estados Insulares en desarrollo.**

Para alcanzar el Objetivo 3 para promover la salud y el bienestar para todos y todas en todas las edades, requiere una alta demanda de la fuerza de trabajo en el sector salud. Los datos disponibles para el año 2017, revelan que el Perú cuenta con 23 médicos por cada 10 000 habitantes.

**3.c.1.a Perú: Número de médicos por cada 10 000 habitantes**

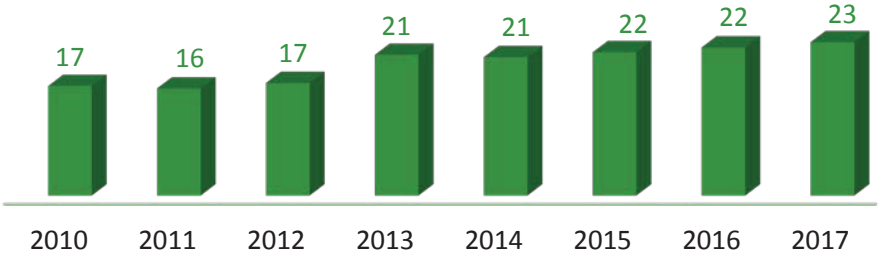


Fuente: Ministerio de Salud – Colegio Médico del Perú.
Elaboración: Instituto Nacional de Estadística e Informática.

OBJETIVO 4

# Garantizar una educación inclusiva y equitativa de calidad y promover oportunidades de apredizaje permanente para todos

El Objetivo 4 se enfoca en la implementación de una educación de calidad y las oportunidades de aprendizaje permanente esenciales para asegurar una vida plena y productiva para todas las personas, y para la realización del desarrollo sostenible. La adquisición de las competencias básicas y de orden superior en un acceso equitativo a la educación formal, técnica; así como la enseñanza superior, el conocimiento, habilidades y los valores necesarios para funcionar adecuadamente y contribuir a la sociedad.

**Meta 4.1: De aquí a 2030, asegurar que todas las niñas y todos los niños terminen la enseñanza primaria y secundaria, que ha de ser gratuita, equitativa y de calidad y producir resultados de aprendizaje pertinente y efectivo.**

**4.1.1 Perú: Estudiantes de educación primaria con nivel satisfactorio en Comprensión de Lectura y en Razonamiento Matemático**
(Porcentaje del total de evaluados)

El acceso a una educación de calidad es crucial para mejorar la vida de las personas y el desarrollo sostenible. Hoy en día, muchos de niños y niñas de zonas rurales están atrapados en el trabajo infantil, mientras que el abandono escolar es superior en las zonas rurales que en las zonas urbanas.

- En el año 2016, el 46,4% de estudiantes del segundo grado de educación primaria comprendían lo leían, comparado con el nivel del año 2007 se ha incrementado en 30,5 puntos porcentuales.
- En razonamiento matemático, el 34,1% obtuvo el nivel satisfactorio, respecto al año 2007 se incrementó en 26,9 puntos porcentuales.

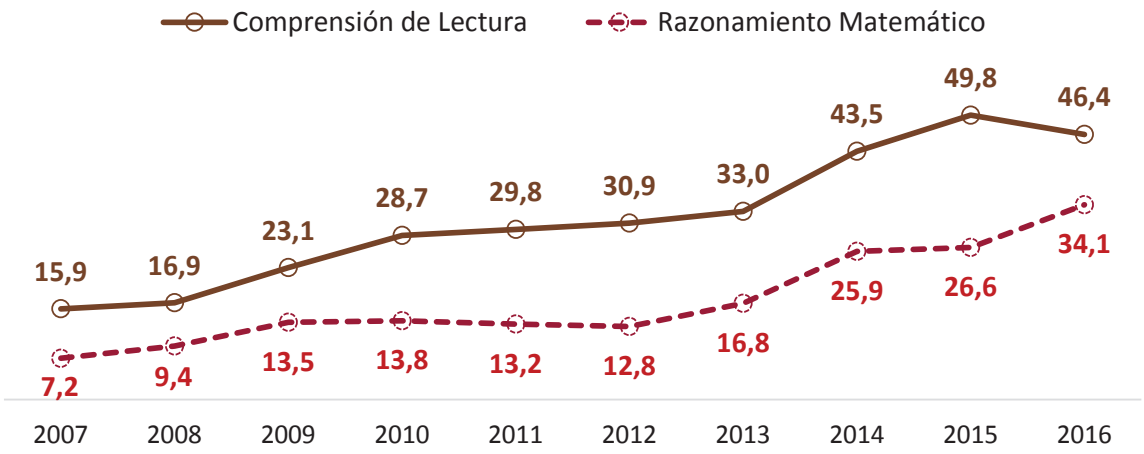


Fuente: Ministerio de Educación – Evaluación Censal de Estudiantes.

### 4.1.1.a Perú: Estudiantes de educación primaria con nivel satisfactorio en Comprensión de Lectura, según departamento
(Porcentaje del total de evaluados)

Los estudiantes del segundo grado de educación primaria, de Tacna, Moquegua y Provincia Constitucional del Callao, logran los mejores resultados en comprensión lectora. En estos departamentos más el 60,0% comprenden lo que leen.

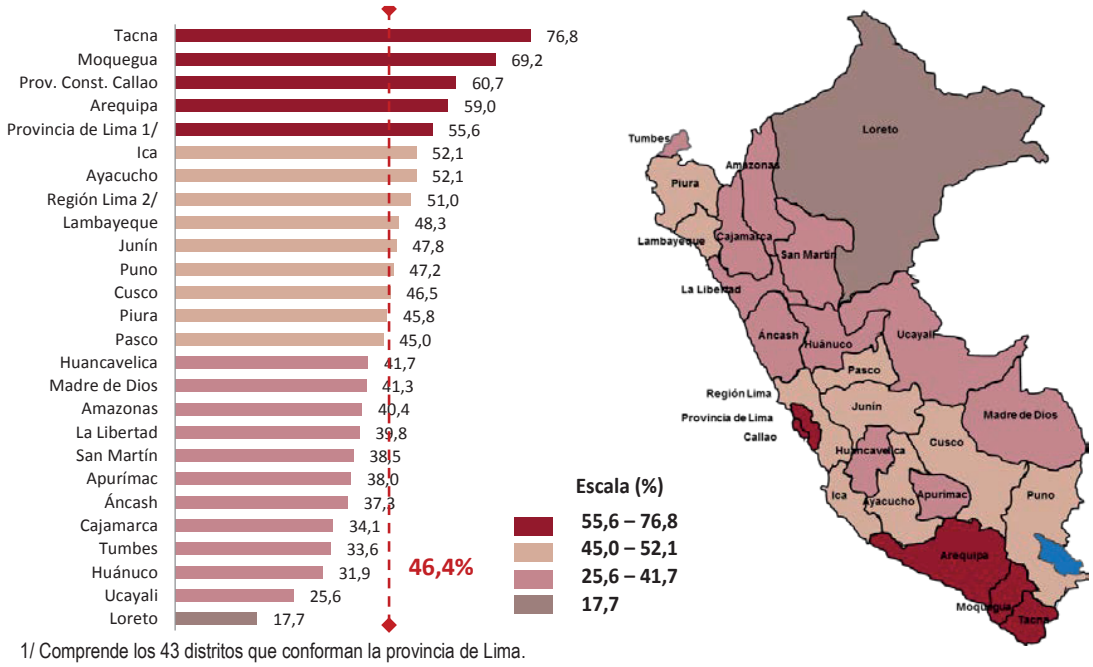


1/ Comprende los 43 distritos que conforman la provincia de Lima.
2/ Comprende las provincias: Barranca, Cajatambo, Canta, Cañete, Huaral, Huarochirí, Huaura, Oyón y Yauyos.
**Fuente: Ministerio de Educación.- Evaluación Censal de Estudiantes, 2016.**

### 4.1.1.b Perú: Estudiantes de segundo grado de primaria con nivel satisfactorio en Razonamiento Matemático, según departamento
(Porcentaje del total de evaluados)

En Tacna y Moquegua, se obtuvieron mayor proporción de estudiantes de segundo grado de educación primaria en Razonamiento Matemático, en tanto que Ucayali y Loreto presentan las menores tasas.

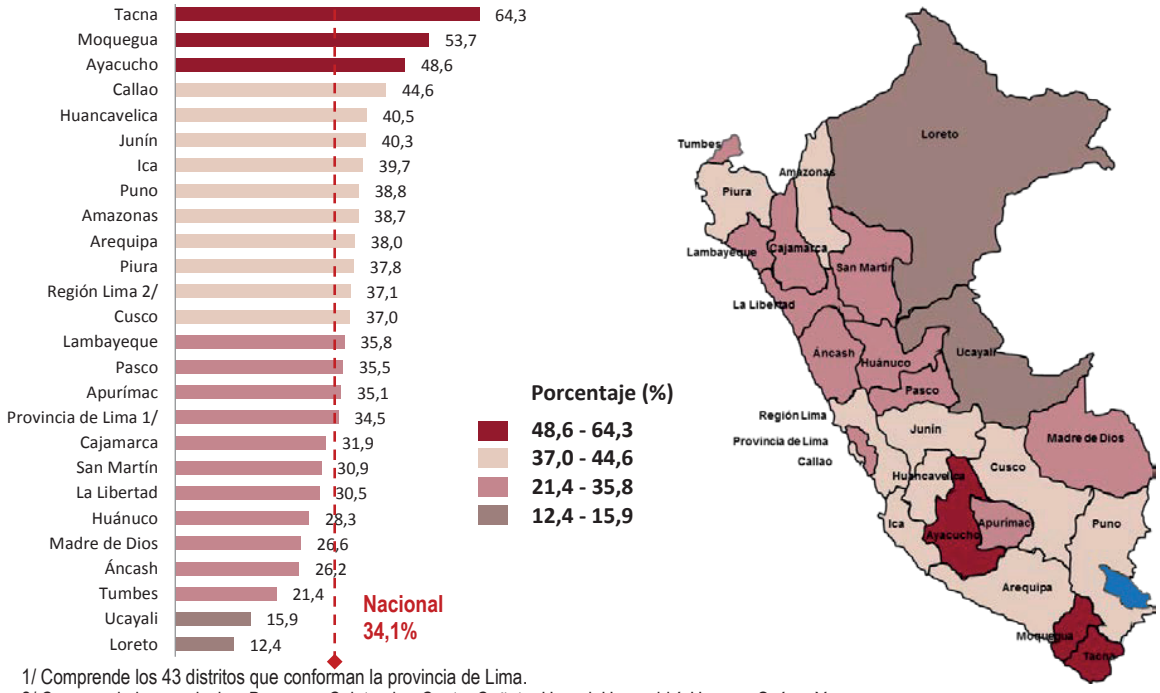


1/ Comprende los 43 distritos que conforman la provincia de Lima.
2/ Comprende las provincias: Barranca, Cajatambo, Canta, Cañete, Huaral, Huarochirí, Huaura, Oyón y Yauyos.
**Fuente: Ministerio de Educación. Evaluación Censal de Estudiantes, 2016.**

**4.1.1c Perú: Estudiantes de educación primaria con nivel satisfactorio en Comprensión de Lectura, según sexo**
(Porcentaje del total de evaluados según sexo)

- Más niñas que niños obtienen mejores resultados en la evaluación de comprensión de lectura. Del total de niñas del segundo grado de educación primaria evaluadas en comprensión de lectura el 49,0% obtuvieron el nivel satisfactorio, 5,1 puntos porcentuales más que los niños (43,9%) del mismo grado de educación primaria.

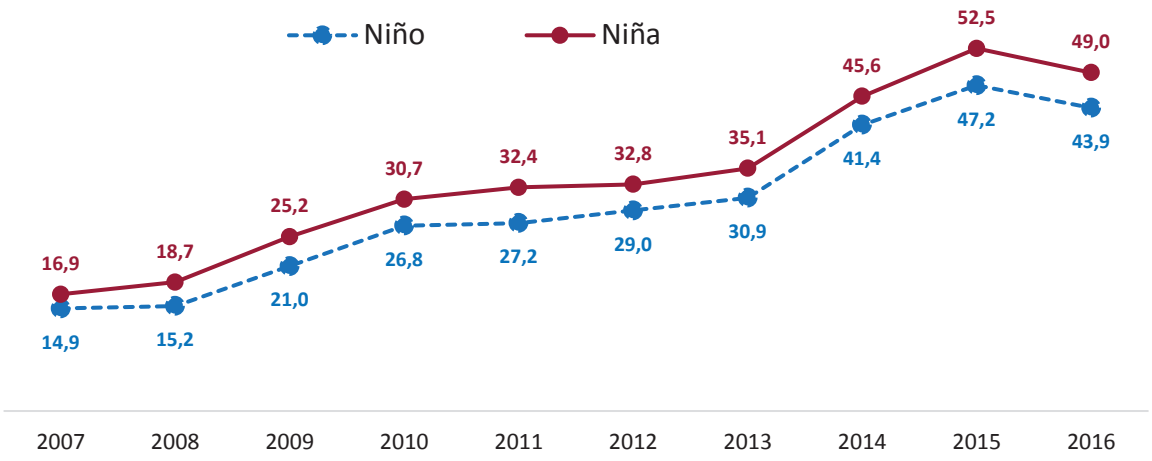


Fuente: Ministerio de Educación – Evaluación Censal de Estudiantes.

**4.1.1d. Perú: Estudiantes de educación primaria con nivel satisfactorio en Razonamiento Matemático, según sexo**
(Porcentaje del total de evaluados según sexo)

- En razonamiento matemático, mayor proporción de niños que de niñas obtienen mejores resultados en razonamiento matemático. Del total de niños del segundo grado de educación primaria evaluados el 35,4% obtuvieron el nivel satisfactorio, 2,7 puntos porcentuales más que las niñas (32,7%) del mismo grado de educación primaria.

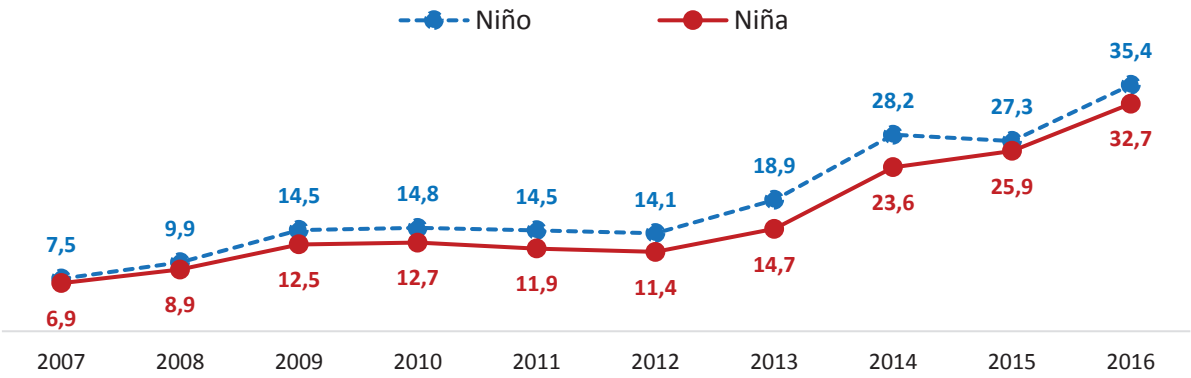


Fuente: Ministerio de Educación – Evaluación Censal de Estudiantes.

**4.1.1.e Perú: Estudiantes de educación secundaria con nivel satisfactorio en Comprensión de Lectura y en Razonamiento Matemático**
(Porcentaje del total de evaluados)

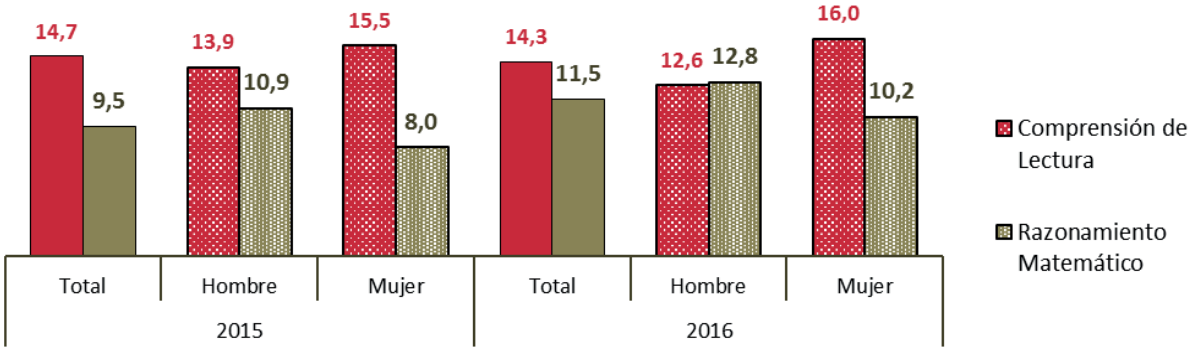


**Fuente: Ministerio de Educación - Evaluación Censal de Estudiantes.**

**Meta 4.2: De aquí a 2030, asegurar que todas las niñas y todos los niños tengan acceso a servicios de atención y desarrollo en la primera infancia y educación preescolar de calidad, a fin de que estén preparados para la enseñanza primaria.**

**4.2.2: Perú: Tasa de asistencia a educación inicial /pre escolar**
(Porcentaje)

- El desarrollo durante la primera infancia es multidimensional y abarca diversos aspectos del bienestar del niño: físico, social, emocional y mental. Todos tienen el derecho inherente a desarrollarse a su máximo potencial. En el país, la tasa de asistencia a educación inicial de la población entre los 3 y 5 años de edad se ha incrementado de manera significativa. En el año 2017 se ubicó en 81,5%. Respecto al año 2015 se ha incrementado en 2,7 puntos porcentuales.

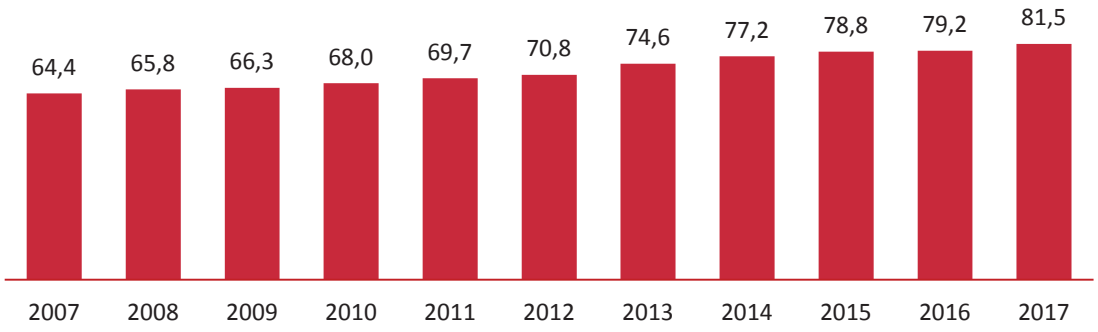


**Fuente: Instituto Nacional de Estadística e Informática - Encuesta Nacional de Hogares.**

### 4.2.2a: Perú: Tasa de asistencia a educación inicial /pre escolar, según departamento
(Porcentaje)

El departamento de Apurímac presenta la tasa más alta (88,1%) de asistencia escolar a educación inicial. En cambio, Madre de Dios la tasa más baja (62,2%).

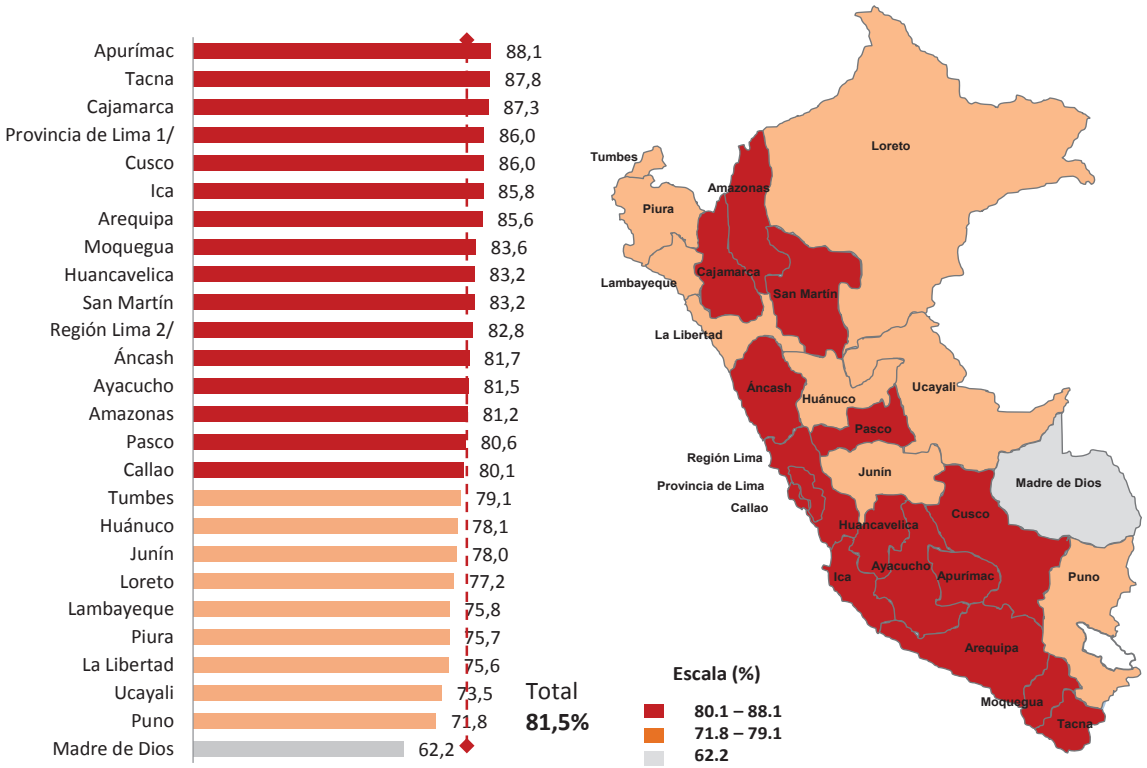


1/ Comprende los 43 distritos que conforman la provincia de Lima.
2/ Comprende las provincias: Barranca, Cajatambo, Canta, Cañete, Huaral, Huarochirí, Huaura, Oyón y Yauyos.
**Fuente: Instituto Nacional de Estadística e Informática - Encuesta Nacional de Hogares, 2017.**

### 4.2.2.b Perú: Tasa de asistencia a educación inicial /pre escolar según sexo
(Porcentaje)

En el Perú, la asistencia a educación inicial/preescolar de los niños y niñas se ha incrementado paulatinamente, habiéndose eliminado las brechas de género en el acceso a este nivel educativo.

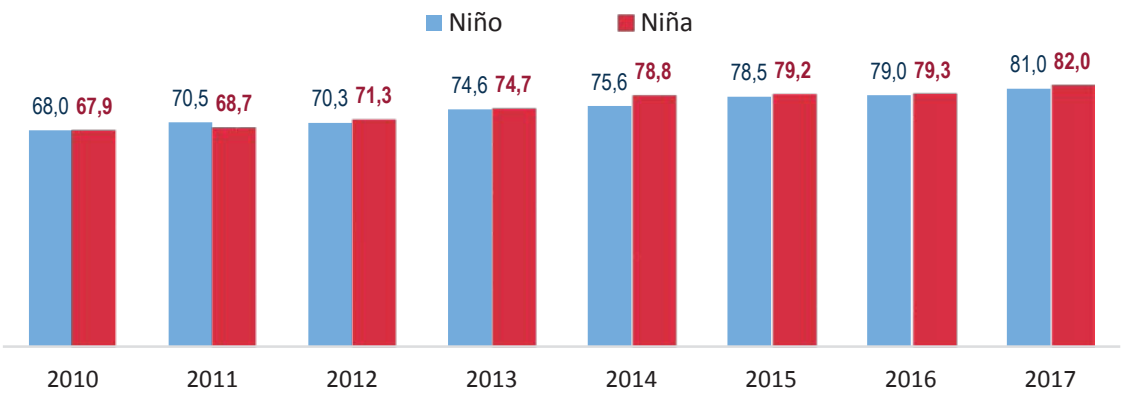


**Fuente: Instituto Nacional de Estadística e Informática - Encuesta Nacional de Hogares.**

**Meta 4.3: De aquí a 2030, asegurar el acceso igualitario de todos los hombres y las mujeres a una formación técnica, profesional y superior de calidad, incluida la enseñanza universitaria.**

### 4.3.1 Perú: Tasa de asistencia de la población de 17 a 24 años de edad a educación universitaria y no universitaria
(Porcentaje)

La educación superior constituye uno de los instrumentos principales para asegurar el desarrollo de los países. La oportunidad que supone la educación en general, y la educación superior en concreto, para consolidar el crecimiento y desarrollo.

En el Perú, se incrementa población joven que logra estudiar educación superior. Entre el 2005 y 2017, pasa de 9,5% a 19,1%, los que estudiaron educación universitaria, es decir aumenta en 9,6 puntos porcentuales. En tanto, los que estudian educación superior no universitaria, aumentó en 1,2 puntos porcentuales, al pasar de 7,6% a 8,8%.

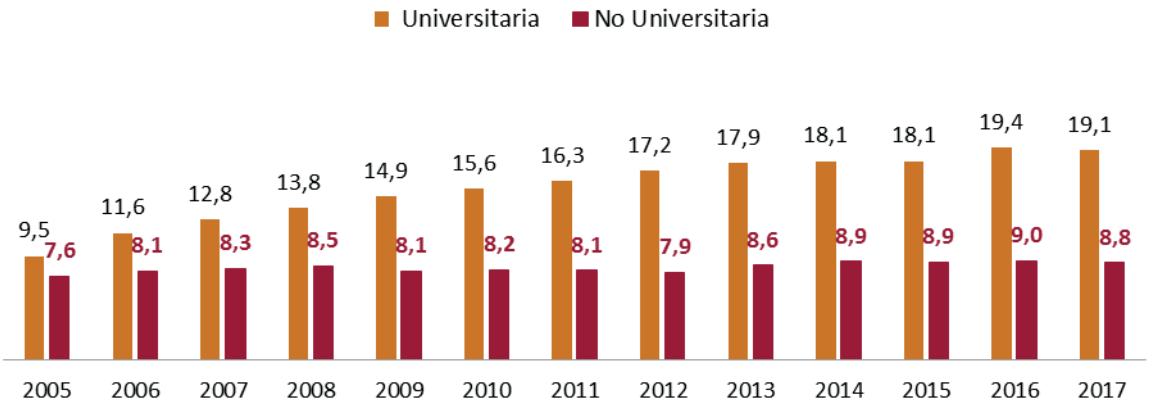


Nota: No incluye posgrado
**Fuente: Instituto Nacional de Estadística e Informática - Encuesta Nacional de Hogares.**

### 4.3.1.a Perú: Tasa de asistencia de la población de 17 a 24 años de edad a educación universitaria, según sexo
(Porcentaje)

- Mayor proporción de mujeres jóvenes que sus pares hombres asisten a la universidad. Así en el año 2017, el 21,4% de ellas cursan estudios en una universidad, mientras que los hombres el 17,0%. Respecto al año 2015, se incrementó en 1,9 puntos porcentuales en las mujeres y en 0,2 punto porcentual en los hombres.

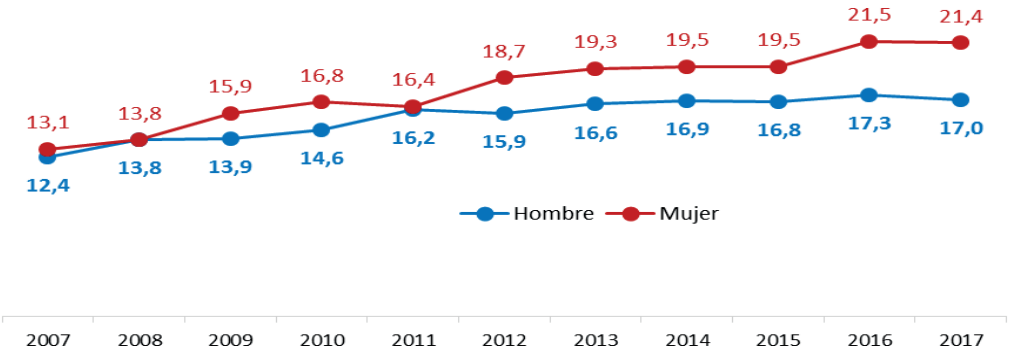


**Fuente: Instituto Nacional de Estadística e Informática - Encuesta Nacional de Hogares.**

**4.3.1.b Perú: Tasa de asistencia de la población de 17 a 24 años de edad a educación superior no universitaria, según sexo**
(Porcentaje)

- En educación superior no universitaria, igual proporción de hombres y mujeres jóvenes estudian. Al año 2017.
- El 8,7% de mujeres y el 8,9% de los hombres del mismo grupo de edad asistieron a educación superior no universitaria, observándose que esta proporción se mantiene constante en el tiempo.

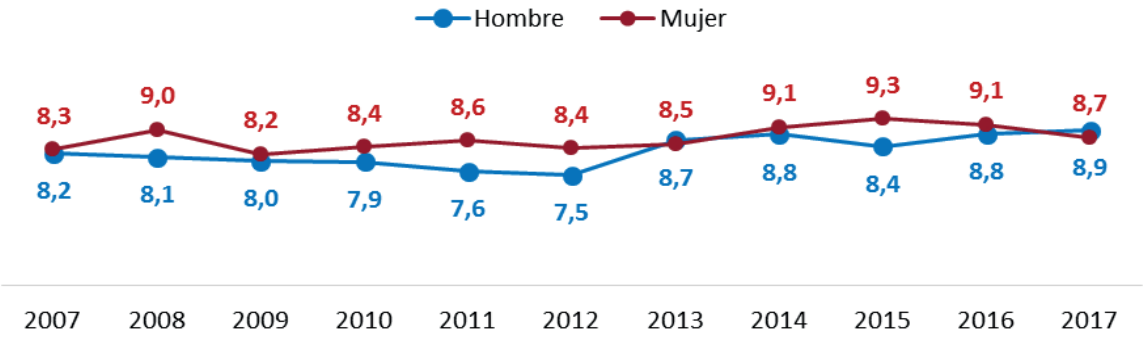


Fuente: Instituto Nacional de Estadística e Informática - Encuesta Nacional de Hogares.

**Meta 4.4: De aquí a 2030, aumentar considerablemente el número de jóvenes y adultos que tienen las competencias necesarias, en particular técnicas y profesionales, para acceder al empleo, el trabajo decente y el emprendimiento.**

**4.4.1 Perú: Proporción de jóvenes y adultos que usan Internet**
(Porcentaje)

- Incremento constante de la población joven y adulta que accede a internet beneficiándoles el proceso de socialización y acceso a la información. Así, entre el 2007 y 2017 pasó de 34,6% a 56,0%.

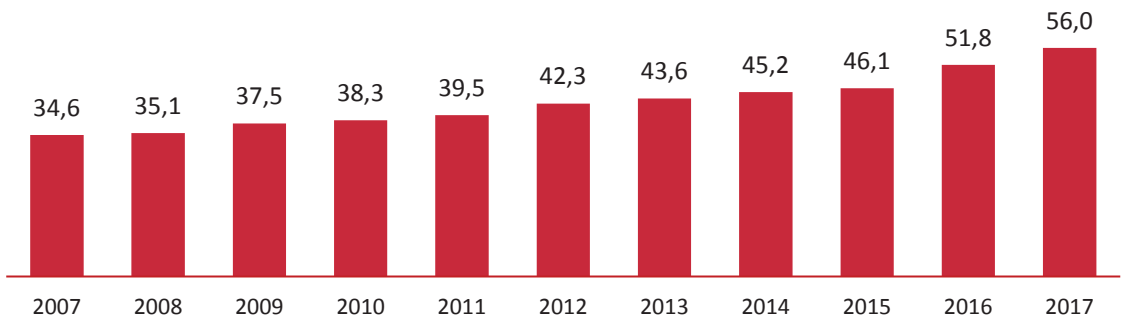


Fuente: Instituto Nacional de Estadística e Informática - Encuesta Nacional de Hogares.

### 4.4.1.a Perú: Proporción de jóvenes y adultos que usan Internet, según departamento
(Porcentaje)

- Al año 2017, en la Provincia de Lima y en la Provincia Constitucional del Callao más del 70% de la población joven y adulta accedieron al internet. El menor acceso a este servicio se encuentran en los departamentos de Cajamarca, Apurímac, Huancavelica, Amazonas y Ayacucho.

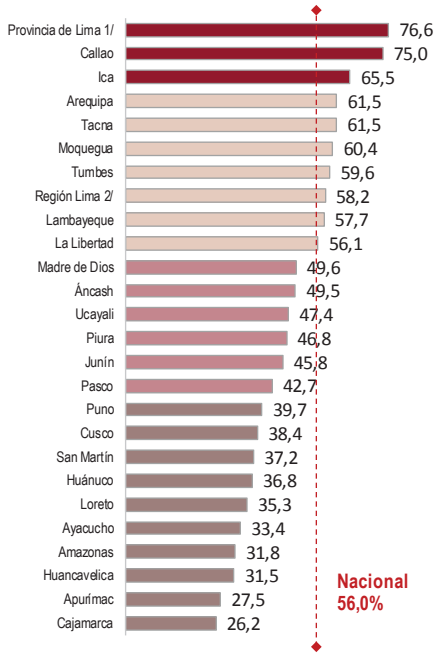

1/ Comprende los 43 distritos que conforman la provincia de Lima.
2/ Comprende las provincias: Barranca, Cajatambo, Canta, Cañete, Huaral, Huarochirí, Huaura, Oyón y Yauyos.
Fuente: Instituto Nacional de Estadística e Informática - Encuesta Nacional de Hogares, 2017

**Meta 4.5: De aquí a 2030, eliminar las disparidades de género en la educación y asegurar el acceso igualitario a todos los niveles de la enseñanza y la formación profesional para las personas vulnerables, incluidas las personas con discapacidad, los pueblos indígenas y los niños en situaciones de vulnerabilidad.**

### 4.5.1 Perú: Índice de paridad en la matrícula a educación inicial, educación primaria y educación secundaria
(Índice)

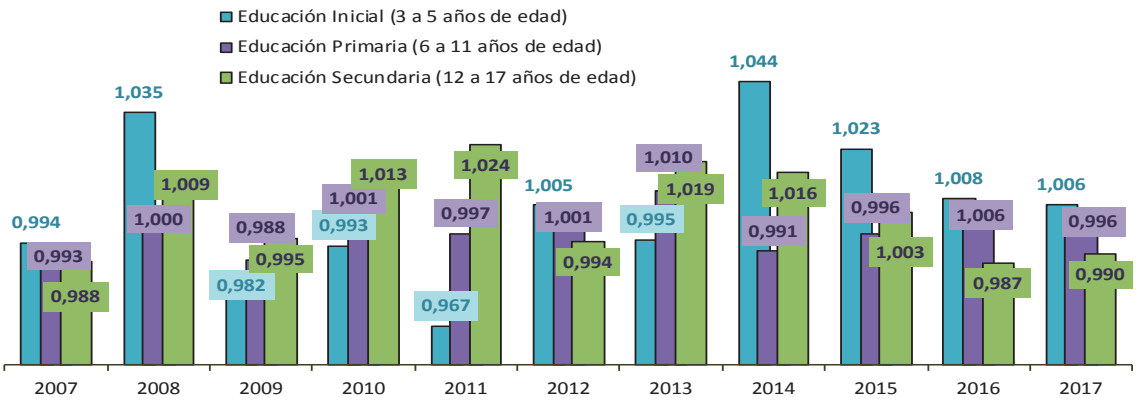


**Nota:** Un índice mayor a 1 significa que hay mayor número de niñas que niños en el nivel calculado, menor a 1 significa que hay menor número de niñas que niños en el nivel calculado; e igual a 1 existe paridad, es una situación ideal.

**Fuente: Instituto Nacional de Estadística e Informática - Encuesta Nacional de Hogares.**

**4.5.1.a Perú: Índice de paridad en la asistencia a educación inicial, educación primaria y educación secundaria**
(Índice)

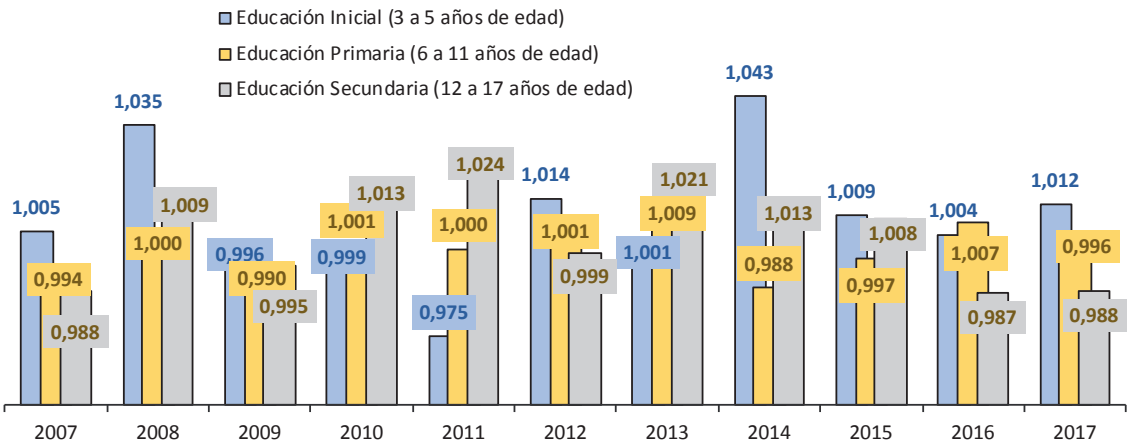


**Nota:** Un índice mayor a 1 significa que hay mayor número de niñas que niños en el nivel calculado, menor a 1 significa que hay menor número de niñas que niños en el nivel calculado; e igual a 1 existe paridad, es una situación ideal.

**Fuente: Instituto Nacional de Estadística e Informática - Encuesta Nacional de Hogares.**

**Meta 4.6: De aquí a 2030, asegurar que todos los jóvenes y una proporción considerable de los adultos, tanto hombres como mujeres, estén alfabetizados y tengan nociones elementales de aritmética.**

**4.6.1 Perú: Tasa de alfabetización de la población de 15 y más años de edad (Con cartilla de lectura)**
(Porcentaje)

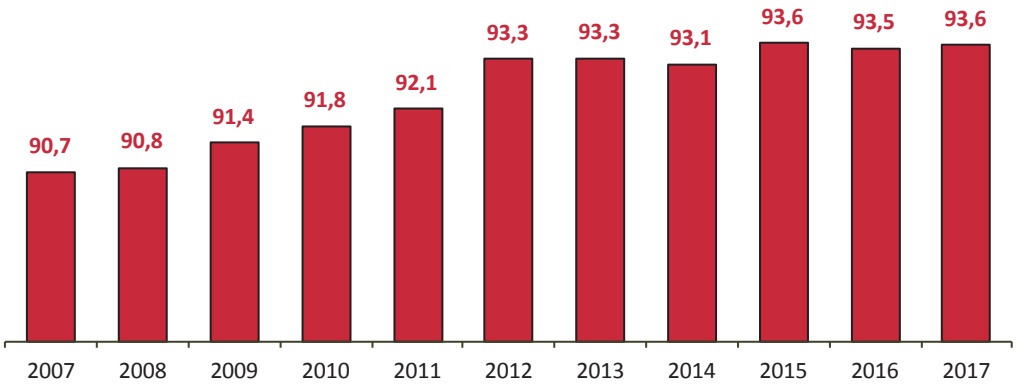


**Fuente: Instituto Nacional de Estadística e Informática - Encuesta Nacional de Hogares.**

**4.6.1.a Perú: Tasa de alfabetización de la población de 15 y más años de edad (Con cartilla de lectura), según departamento**
(Porcentaje)

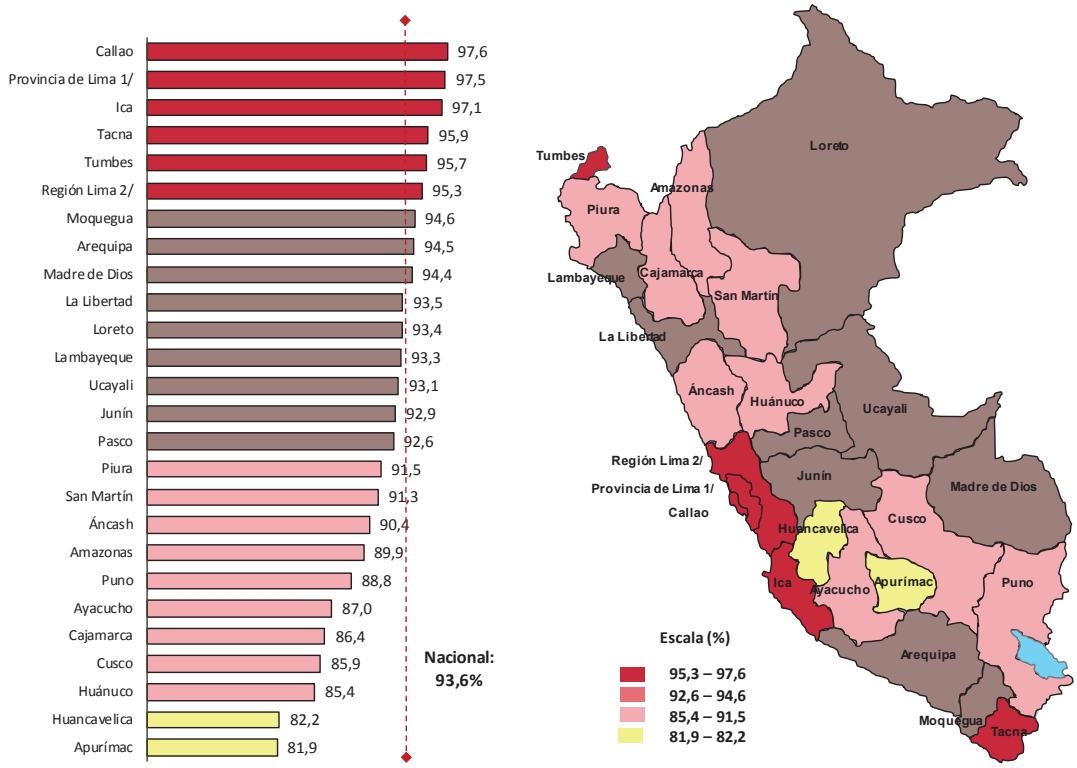


1/ Comprende los 43 distritos que conforman la Provincia de Lima.

2/ Comprende las provincias: Barranca, Cajatambo, Canta, Cañete, Huaral, Huarochiri, Huaura, Oyón y Yauyos.

**Fuente: Instituto Nacional de Estadística e Informática - Encuesta Nacional de Hogares, 2017.**

**Meta 4.a: Construir y adecuar instalaciones educativas que tengan en cuenta las necesidades de los niños y las personas con discapacidad y las diferencias de género, y que ofrezcan entornos de aprendizaje seguros, no violentos, inclusivos y eficaces para todos.**

**4.a.1 Perú: Proporción de escuelas con acceso a electricidad**
(Porcentaje)

Docentes calificados y buenas condiciones de los centros educativos garantizan una educación de calidad. En el Perú, se incrementan colegios que acceden a la energía eléctrica de 70,9% en el 2013 a 81,8% en el 2017. Según área de residencia, en el área urbana el 93,8% de los colegios tienen energía eléctrica, mientras que en el área rural el 75,8%.

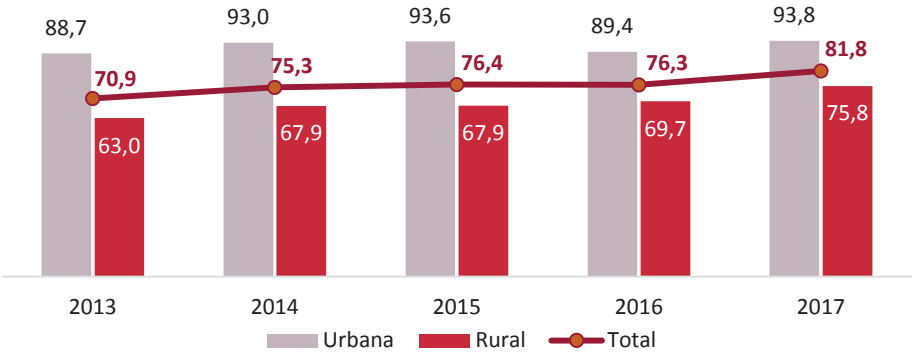


**Fuente: Instituto Nacional de Estadística e Informática - Encuesta Nacional a Instituciones Educativas**

**4.a.1.a Perú: Escuelas con acceso a electricidad, según departamento**
(Porcentaje)

Al año 2017, casi la totalidad de centros educativos de la Provincia Constitucional del Callao y de la Provincia de Lima (98,4% y 98,0%) tienen electricidad. La menor cobertura de este servicio se da en los colegios de los departamentos de Ucayali y Loreto, 33,8% y 21,4% respectivamente.

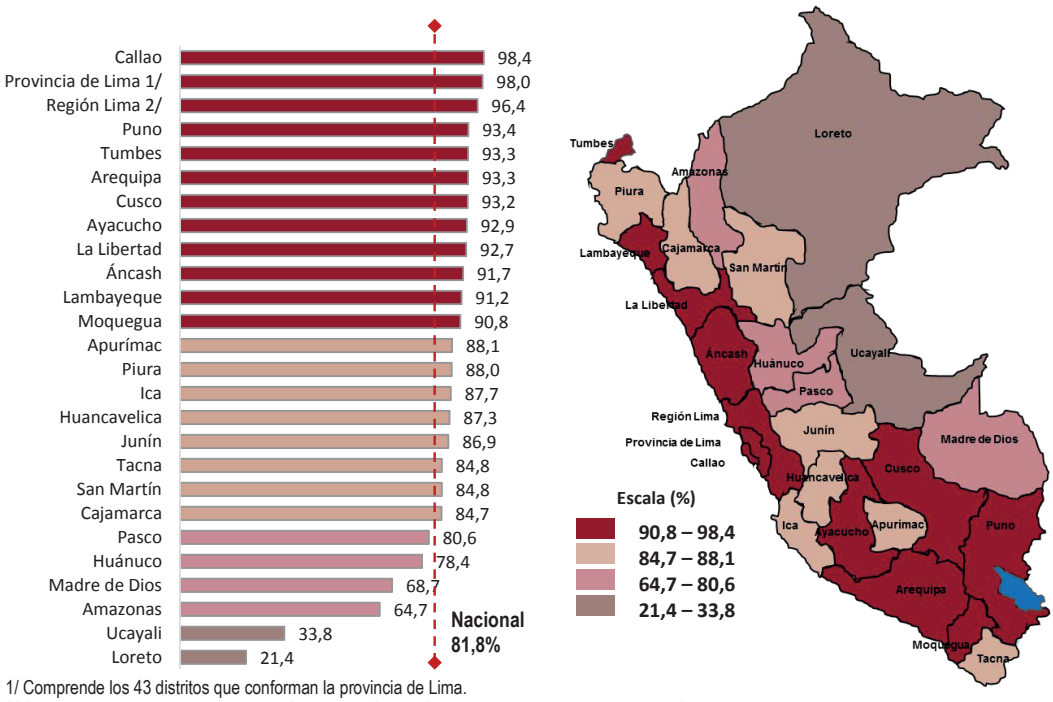


1/ Comprende los 43 distritos que conforman la provincia de Lima.
2/ Comprende las provincias: Barranca, Cajatambo, Canta, Cañete, Huaral, Huarochirí, Huaura, Oyón y Yauyos.
**Fuente: Instituto Nacional de Estadística e Informática - Encuesta Nacional a Instituciones Educativas, 2017.**

**4.a.1.b Perú: Escuelas con abastecimiento de agua mediante red pública dentro del local escolar**
(Porcentaje)

Al año 2017, el 60,9% de los locales escolares del país tienen agua por red pública dentro del local escolar. Respecto al año 2015, se ha incrementado en 3,8 puntos porcentuales.

Los locales escolares del área urbana el 80,4% tienen este servicio, en tanto en el área rural el 51,3%. Respecto al año 2015, se observa que viene incrementándose los centros educativos con agua por red pública dentro del local, tanto en el área urbana como rural.

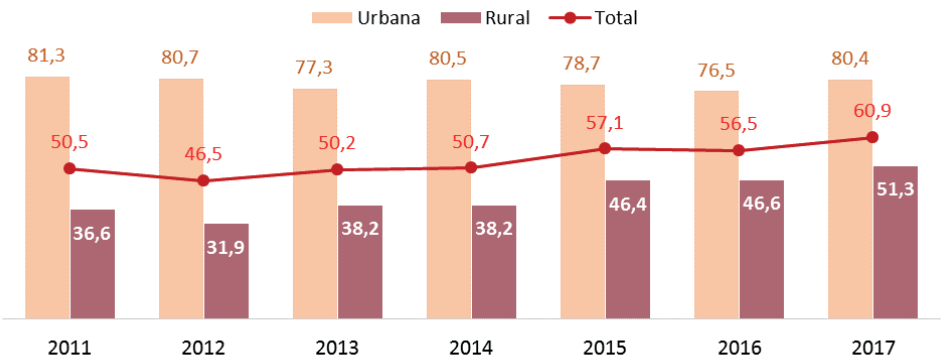


**Fuente: Instituto Nacional de Estadística e Informática - Encuesta Nacional a Instituciones Educativas.**

**4.a.1.c Perú: Escuelas que tienen instalaciones para lavarse las manos**
(Porcentaje)

Al año 2017, el 91,4% de los centros educativos del país tienen en sus instalaciones de servicios higiénicos lavatorios para lavarse las manos. Comparado con el año 2015, se ha incrementado en 2,2 puntos porcentuales. Según área de residencia el mayor incremento se dio en los centros educativos del área rural que aumentaron en 3,2 puntos porcentuales.

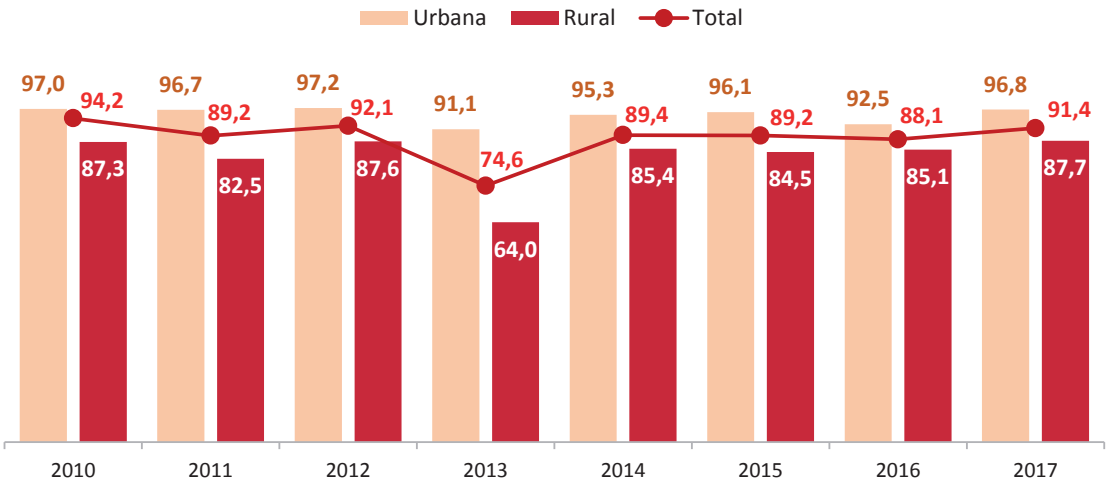


Fuente: Instituto Nacional de Estadística e Informática - Encuesta Nacional a Instituciones Educativas.

OBJETIVO

5

# Lograr la igualdad de género y empoderar a todas las mujeres y las niñas

La igualdad y el empoderamiento de las mujeres es uno de los 17 Objetivos de Desarrollo Sostenible, y también es un elemento esencial de todas las dimensiones del desarrollo inclusivo y sostenible.

El Objetivo 5 está dirigido a empoderar a las mujeres y las niñas de manera que puedan alcanzar todo su potencial, lo que requiere eliminar todas las formas de discriminación y violencia en su contra. Busca asegurar que ellas cuenten con todas las oportunidades de salud reproductiva y de derechos reproductivos, reciba un debido reconocimiento por su trabajo no remunerado, tengan pleno acceso a los recursos productivos y disfruten de una participación equitativa. En resumen, todos los ODS dependen de que se logre el Objetivo 5.

**Meta 5.1: Poner fin a todas las formas de discriminación contra todas las mujeres y las niñas.**

### 5.1.1 Determinar si existen o no marcos jurídicos para promover, hacer cumplir y supervisar la igualdad y la no discriminación por motivos de sexo

En el Perú se ha implementado el Plan Nacional de Igualdad de Género (PLANIG) cuyo objetivo es transversalizar el enfoque de género en las políticas públicas en sus tres niveles de gobierno, garantizando la igualdad y la efectiva protección de los derechos humanos para mujeres y hombres, la no discriminación y el pleno desarrollo de las potencialidades y capacidades individuales y colectivas. De esta manera, se espera garantizar a todas las personas, el ejercicio de sus derechos a la igualdad, dignidad, libre desarrollo, bienestar y autonomía; así como erradicar toda forma de discriminación, para alcanzar la igualdad real y efectiva. Todo ello en el marco del cumplimiento de la Ley N° 28983, Ley de Igualdad de Oportunidades entre Mujeres y Hombres y el Decreto Legislativo Nº 1098, Ley de Organización y Funciones del Ministerio de la Mujer y Poblaciones Vulnerables (MIMP). Transversalización del enfoque de género en las políticas públicas es el proceso de examinar las implicancias que tiene para hombres y mujeres cualquier acción planificada, incluyendo legislación, políticas o programas en todas las áreas y en todos los niveles. Permite hacer de las necesidades e intereses de hombres y mujeres una dimensión integrada en el diseño, la implementación, el monitoreo y la evaluación de políticas y programas en todas las esferas políticas, económicas y sociales, de manera que hombres y mujeres se beneficien igualitariamente. Transversalizar el enfoque de género en las normas, políticas, planes, y en la gestión pública a nivel nacional, regional y local es fundamental para garantizar el reconocimiento, promoción, protección y exigibilidad de los derechos de las mujeres y hombres en igualdad de condiciones en los diferentes ámbitos públicos y privados, como el Estado, los partidos políticos, las empresas, las comunidades, las familias, a fin de lograr la reducción de la desigualdad, exclusión, y vulnerabilidad social, económica, política y cultural, y contribuir a la construcción de una ciudadanía plena para hombres y mujeres sin discriminación. Con el propósito de dar cumplimiento efectivo al mandato constitucional que reconoce el derecho a la igualdad sin ningún tipo de discriminación, el presente Plan Nacional de Igualdad de Género busca la generación de condiciones de igualdad entre hombres y mujeres para el ejercicio pleno de sus derechos. La igualdad es un derecho humano de todas las personas y por tanto constituye una obligación de los Estados el contar con políticas y desarrollar acciones concretas para eliminar las diversas formas de discriminación e inequidad que aún subsisten y que impiden especialmente a las mujeres peruanas gozar de sus derechos y de las oportunidades del desarrollo. Este nuevo Plan Nacional de Igualdad de Género 2012-2017 se aprueba en un contexto de reformas sustanciales del ente rector responsable de impulsar e implementar la política pública de igualdad y no discriminación en el país. En efecto, al aprobarse el presente plan, el recientemente creado Ministerio de la Mujer y Poblaciones Vulnerables - MIMP confirma y refuerza su rectoría en materia de igualdad de género y asume el desafío de fortalecer su actuación bajo un enfoque integral, que comprende un trabajo intersectorial e intergubernamental, orientado por este instrumento.

**Meta 5.2: Eliminar todas las formas de violencia contra las mujeres y las niñas en los ámbitos público y privado, incluidas las trata y la explotación sexual y otros tipos de explotación.**

**5.2.1 Perú: Mujeres de 15 a 49 años de edad que han sufrido violencia física y / o sexual infligida por un compañero íntimo**
(En los 12 meses anteriores a la encuesta)
(Porcentaje)

- La violencia contra la mujer es un problema muy presente en el Perú, que se produce tanto dentro como fuera del hogar y se manifiesta de manera similar en mujeres de distintos niveles de ingreso y que habitan en el área urbana o rural.
- La violencia tiene enormes consecuencias sobre las víctimas directas y perturba todo el ámbito familiar, atenta contra el desarrollo pleno e integral de las niñas y los niños. Particularmente, perjudica su desempeño escolar, pues genera un medio agresivo, en el que el niño o la niña no puede desenvolverse ni desarrollarse plenamente. La violencia doméstica tiene un carácter intergeneracional, varios estudios concluyen que las mujeres que sufren maltrato por parte de su pareja provienen de hogares en los que sus madres fueron también víctimas de maltrato por parte de sus parejas. Si las niñas fueran las más perjudicadas por la violencia en el hogar en comparación con los niños, esto repercutiría en su desarrollo como personas y alimentaría la vulnerabilidad de la mujer dentro de la sociedad, al mismo tiempo que reforzaría patrones de conducta machista.
- En el año 2017, de cada 100 mujeres entre 15 y 49 años de edad 11 han sufrido violencia física y/o sexual por parte de su esposo o compañero. Entre el 2015 y 2017 la proporción de mujeres que sufrieron violencia física y/o sexual por parte de su pareja disminuyó en 1,1 puntos porcentuales.

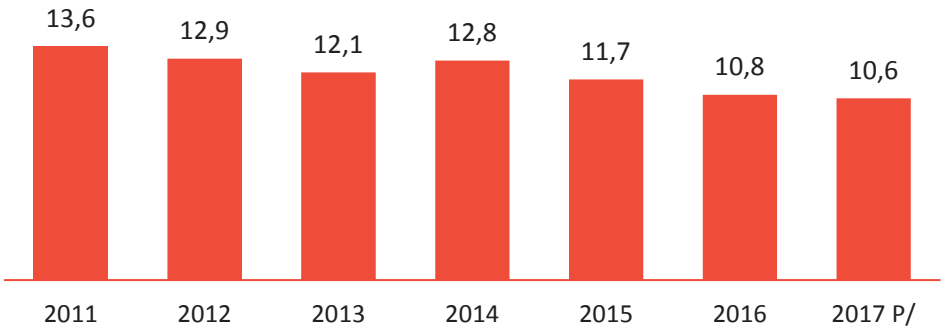


P/ Información preliminar
**Fuente: Instituto Nacional de Estadística e Informática - Encuesta Demográfica y de Salud Familiar.**

**5.2.1.a Perú: Mujeres de 15 a 49 años de edad que han sufrido violencia física y / o sexual infligida por un compañero íntimo, según área de residencia**
(En los 12 meses anteriores a la encuesta)
(Porcentaje)

- Igual proporción de mujeres del área urbana como rural padecen de violencia física y/o sexual.

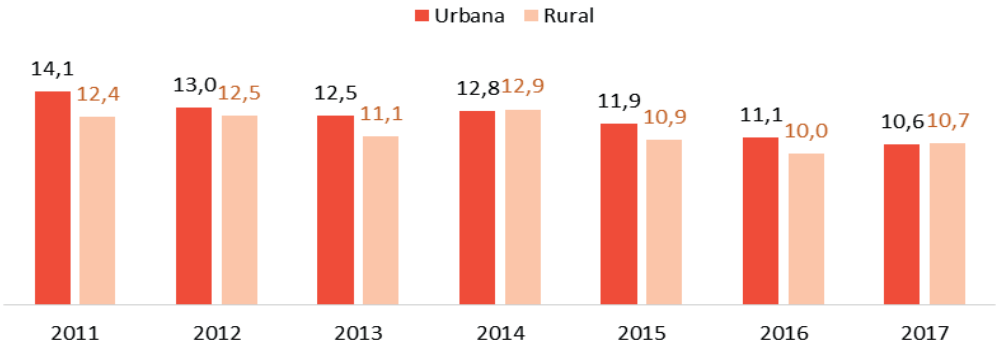


**Fuente: Instituto Nacional de Estadística e Informática - Encuesta Demográfica y de Salud Familiar.**

### 5.2.1.b Perú: Mujeres de 15 a 49 años de edad que han sufrido violencia física y/o sexual infligida por un compañero íntimo, según departamento
(En los 12 meses anteriores a la encuesta)
(Porcentaje)

- En los departamentos de Apurímac, Junín, Puno y Cusco se registraron las mayores tasas de mujeres en edad fértil que padecieron violencia física y/o sexual por parte de su pareja. En cambio, en los departamentos de Ucayali, Lambayeque, Huánuco y Tacna se presentaron las tasas más bajas.

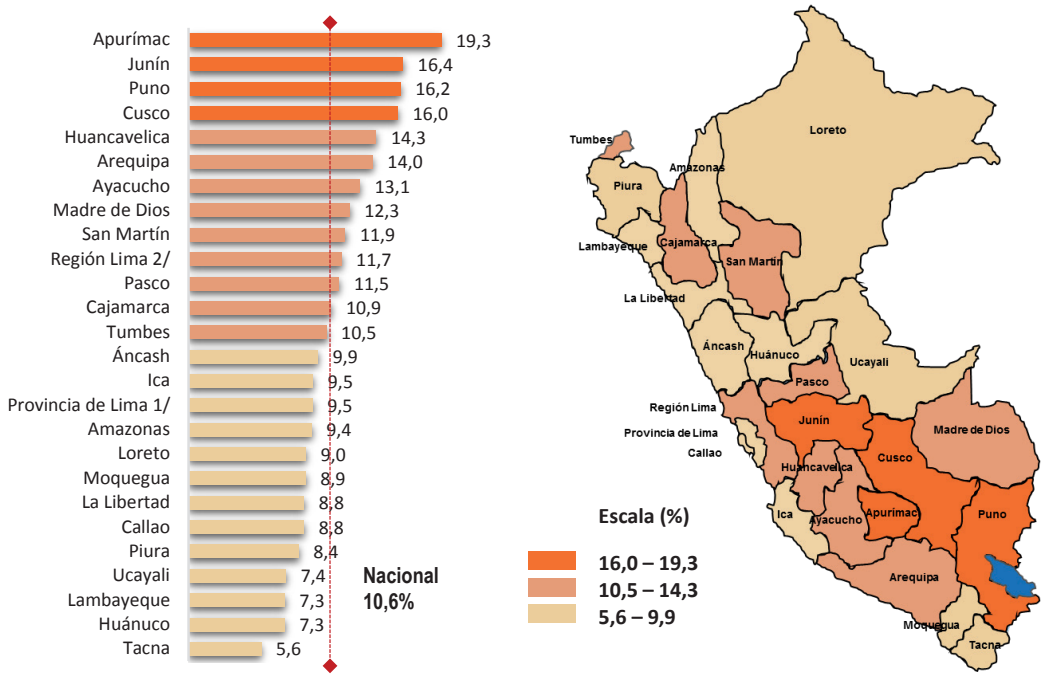


1/ Comprende los 43 distritos que conforman la Provincia de Lima.
2/ Comprende las provincias: Barranca, Cajatambo, Canta, Cañete, Huaral, Huarochirí, Huaura, Oyón y Yauyos.
**Fuente: Instituto Nacional de Estadística e Informática - Encuesta Demográfica y de Salud Familiar, 2017.**

### 5.2.2. Perú: Mujeres de 18 y más años de edad que han sufrido alguna vez violencia sexual infligida por otra persona que no sea un compañero íntimo
(Porcentaje)

- Una agresión o violencia sexual o abuso se refiere a un contacto sexual no deseado, sucede cuando alguien usa su fuerza o presión (sea física o emocional) para que realice algún acto de tipo sexual. La violación es cuando alguien te fuerza o presiona para que tengas sexo.
  El 13,8% de las mujeres solteras de 18 y más años de edad, el 15,0% que han tenido pareja y el 10,3% de mujeres solteras fueron agredidas sexualmente alguna vez en su vida.

**Fuente: Instituto Nacional de Estadística e Informática – Encuesta Nacional de Relaciones Sociales.**

**Meta 5.3: Eliminar todas las prácticas nocivas, como el matrimonio infantil, precoz y forzado y la mutilación genital femenina.**

**5.3.1 Perú: Mujeres entre 20 y 24 años de edad que estaban casadas o mantenían una unión estable antes de cumplir los 15 años**
(Porcentaje)

- En el Perú, la práctica del matrimonio infantil está disminuyendo lentamente. La proporción de mujeres entre 20 y 24 años de edad que informaron haber contraído matrimonio antes de cumplir los 15 años de edad disminuyó de 3,0% en el año 2015 a 2,6% en el 2017. En tanto, la proporción de mujeres de este grupo etario que contrajeron matrimonio antes de cumplir los 18 años pasó de 21,5% en el año 2015 a 19,0% en el 2017.

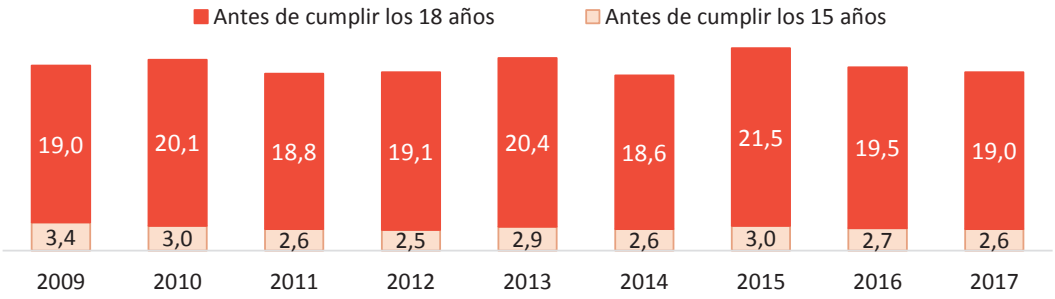


Fuente: Instituto Nacional de Estadística e Informática - Encuesta Demográfica y de Salud Familiar.

**Meta 5.4: Reconocer y valorar los cuidados y el trabajo doméstico no remunerados mediante servicios públicos, infraestructuras y políticas de protección social, y promoviendo la responsabilidad compartida en el hogar y la familia, según proceda en cada país.**

En el Perú, en la producción de servicios domésticos las mujeres aportan 390 millones de horas de trabajo semanales, lo que representa el 71,5% del total de horas de trabajo doméstico no remunerado, en tanto que los hombres contribuyen con 155 millones de horas de trabajo doméstico no remunerado, es decir el 28,5% del total.

La distribución de horas de trabajo dedicadas a la producción de servicios domésticos, entre mujeres y hombres, también muestra significativas diferencias según la función productiva que realizan. En el número de horas de trabajo doméstico no remunerado de la mujer es 4,2 veces la de los hombres en la función de proveer comidas, 2,5 veces en cuidados de niños y adultos y 2,2 veces en proveer vestimenta y cuidados de prendas. Sin embargo, se acortan estas diferencias en la función de proveer trabajo voluntario (1,4 veces) y proveer gestión y administración del hogar (1,3 veces).

El trabajo doméstico incluye el cuidado de los niños y las niñas, de los ancianos de ambos sexos, la limpieza de la casa y sus alrededores, el cuidado de la ropa, la transformación de alimentos, el transporte de niños y niñas, y las compras relativas a todas estas tareas.

En el año 2010, el valor del trabajo doméstico no remunerado en el Perú equivalió al 20,4% del Producto Bruto Interno. Por funciones, la provisión de comidas equivalió al 6,5% del PBI; los cuidados de niños y adultos el 5,1%; la provisión de alojamiento representó el 3,8%; en tanto que, la vestimenta y cuidados de prendas, trabajo voluntario (ayudas a otros hogares y trabajo comunal de manera gratuita) y la gestión y administración del hogar el 2,3%, 1,4% y 1,3% del PBI, respectivamente.

### 5.4.1 Perú: Uso del tiempo semanal de mujeres y hombres, según actividades
Promedio en horas: minutos

- Las mujeres peruanas dedican 39 horas con 28 minutos semanales a trabajos domésticos no remunerados que comprenden tareas domésticas (cocinar, lavar, planchar, etc.), atención a otras personas. En tanto los hombres, dedican a este tipo de actividades 15 horas con 54 minutos semanales. Las responsabilidades de atención a otras personas y las labores domésticas no remuneradas, en combinación el trabajo remunerado significa que las mujeres y las niñas trabajan más horas que los hombres y los niños y que tienen menos tiempo para el descanso, el cuidado de sí mismas, el aprendizaje y otras actividades.

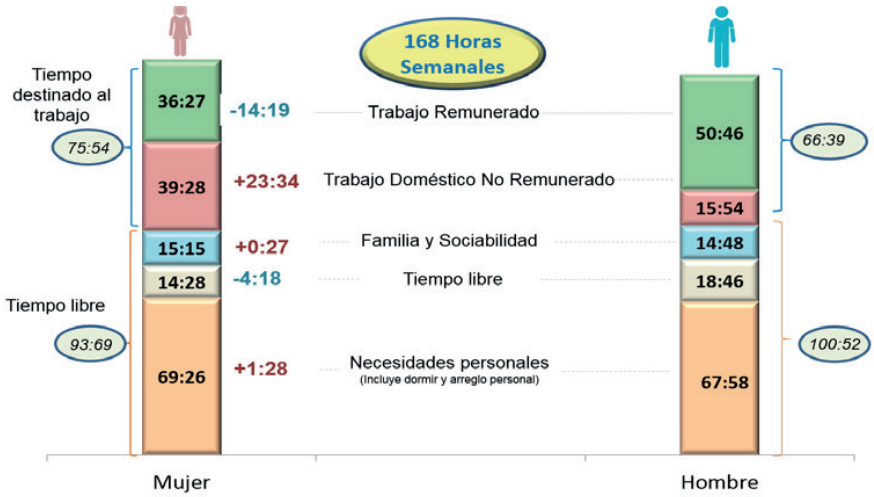


Fuente: Instituto Nacional de Estadística e Informática - Encuesta Nacional de Uso del Tiempo.

### 5.4.1.a Perú: Tiempo semanal dedicado a quehaceres domésticos y cuidados no remunerados, según sexo y área de residencia
(Horas y minutos)

En todos los ámbitos geográficos, las mujeres dedican más tiempo que los hombres, al trabajo doméstico no remunerado y al cuidado. En el área rural se da la mayor brecha con más de 27 horas, en el área urbana más de 23 horas.

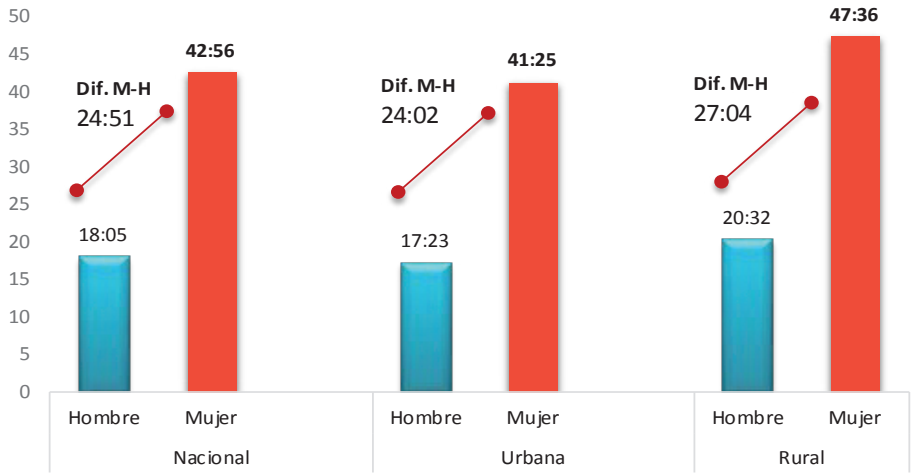


Fuente: Instituto Nacional de Estadística e Informática - Encuesta Nacional de Uso del Tiempo, 2010

### 5.4.1.b Perú: Tiempo diario dedicado a quehaceres domésticos y cuidados no remunerados según sexo y grupos de edad
(Horas y minutos por día)

- En todos los grupos de edad, las mujeres dedican más tiempo al trabajo doméstico no remunerado y al cuidado no remunerado.

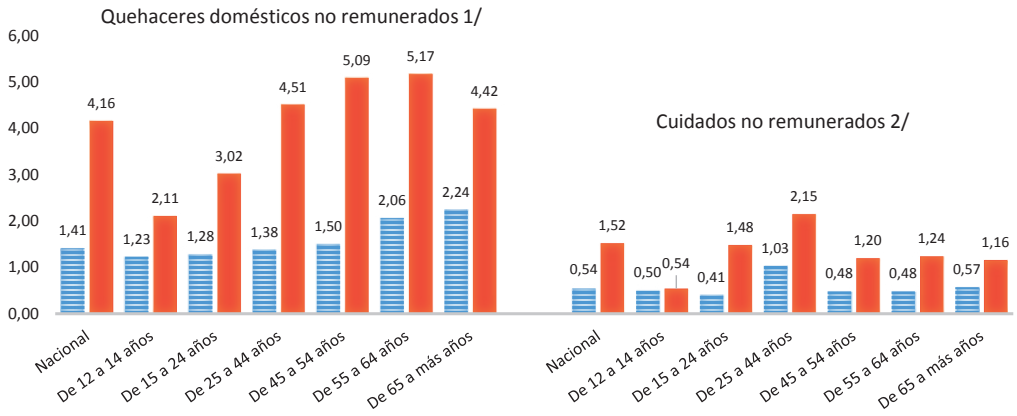


1/ Incluye la preparación de los alimentos, limpieza, compras, mantenimiento y otras actividades respecto al hogar.
2/ Incluye al cuidado de niños, adolescentes, enfermos, personas con alguna discapacidad o adulto mayor miembros del hogar.
**Fuente: Instituto Nacional de Estadística e Informática - Encuesta Nacional de Uso del Tiempo.**

**Meta 5.5: Asegurar la participación plena y efectiva de las mujeres y la igualdad de oportunidades de liderazgo a todos los niveles decisorios en la vida política, económica y pública.**

### 5.5.1 Perú: Escaños ocupados por mujeres en el Parlamento
(Porcentaje)

- La proporción de escaños ocupados por mujeres en el Congreso de la República ascendió a 27,7% en el período 2016-2021. Esto representa un aumento de 6,2 puntos porcentuales respecto al anterior periodo congresal 2011 – 2016.

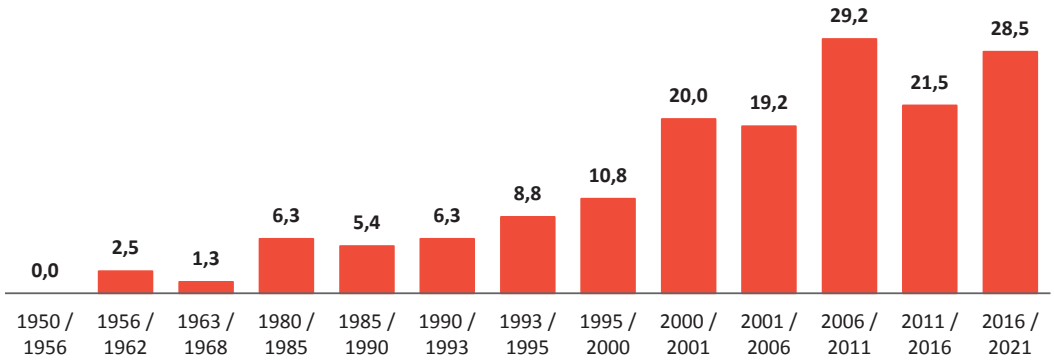


Nota 1: Del 1993 hasta 2010 según la Constitución del año 1993, el Congreso es unicameral e integrado por 120 parlamentarios.
Nota 2: A partir del 28 de Julio de 2011 se amplió el número de congresistas a 130, según la Ley 29402.
**Fuente: Oficina Nacional de Procesos Electorales - Gerencia de Sistemas e Informática Electoral.**
Elaboración: Instituto Nacional de Estadística e Informática.

**5.5.1.a Perú: Escaños ocupados por mujeres en el Parlamento, según departamento, período congresal: 2016 -2021**
(Porcentaje)

En quince (15) departamentos existen al menos una mujer elegida como representante al Parlamento Nacional. En tanto, en 10 no fueron elegidas ninguna mujer para el Parlamento Nacional: Apurímac, Cajamarca, Huancavelica, Madre de Dios, Moquegua, Pasco, Puno, Tacna, Tumbes y Ucayali.




**Fuente: Oficina Nacional de Procesos Electorales - Gerencia de Sistemas e Informática Electoral.**
Elaboración: Instituto Nacional de Estadística e Informática

**5.5.1.b Perú: Escaños ocupados por mujeres en los Gobiernos Locales (Alcaldías)**
(Porcentaje del total de alcaldes elegidos)

Baja participación de las mujeres en Gobiernos Locales. En el último período Municipal 2015-2018, solo el 2,8% de los Gobiernos Municipales fueron ocupados por mujeres.

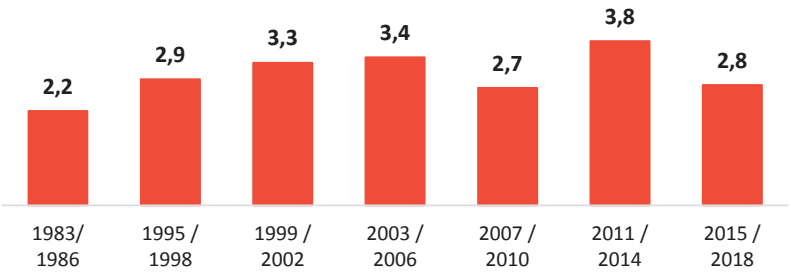


**Fuente: Jurado Nacional de Elecciones - Dirección de Registros, Estadística y Desarrollo Tecnológico.**
Elaboración: Instituto Nacional de Estadística e Informática

**5.5.2 Perú: Proporción de mujeres en cargos directivos**
(Porcentaje)

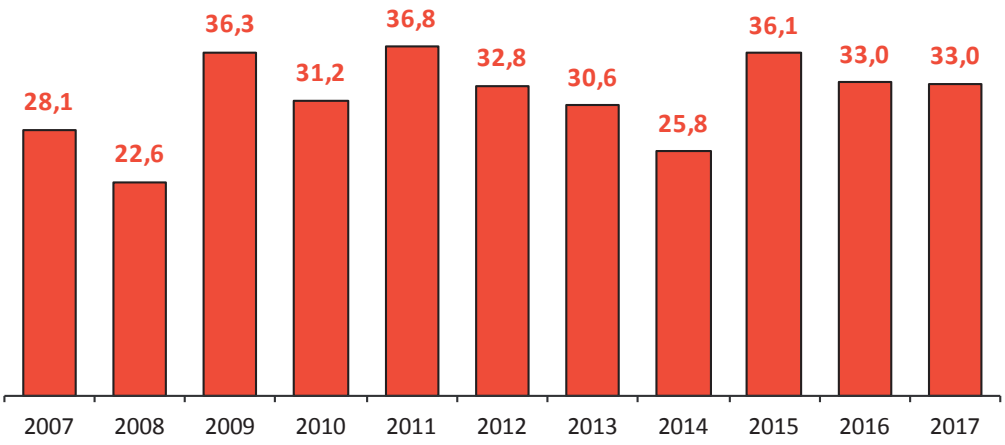


Fuente: Instituto Nacional de Estadística e Informática - Encuesta Nacional de Hogares.

**Meta 5.a: Emprender reformas que otorguen a las mujeres igualdad de derechos a los recursos económicos, así como acceso a la propiedad y al control de la tierra y otros tipos de bienes, los servicios financieros, la herencia y los recursos naturales, de conformidad con las leyes nacionales.**

**5.a.1.a Perú: Proporción del total de la población agrícola con derechos de propiedad o derechos seguros sobre las tierras agrícolas, desglosada por sexo**
(Porcentaje)

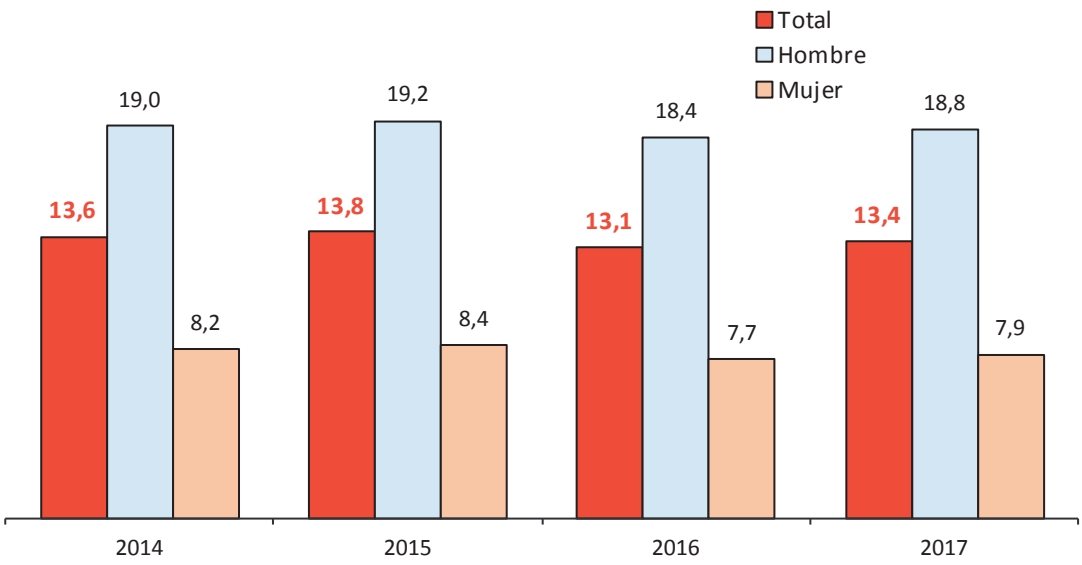


Fuente: Instituto Nacional de Estadística e Informática - Encuesta Nacional Agropecuaria.

**5.a.1.b Perú: Proporción de mujeres entre los propietarios de tierras agrícolas, o titulares de derechos sobre tierras agrícolas**
(Porcentaje)

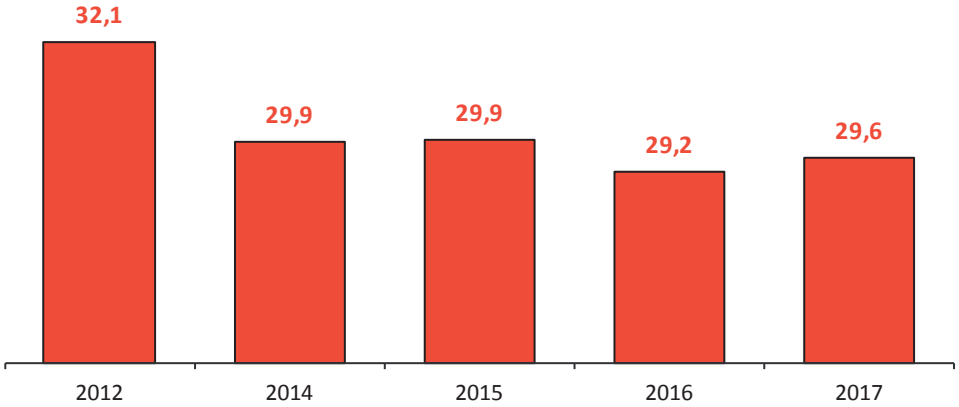


Fuente: Instituto Nacional de Estadística e Informática - Censo Nacional Agropecuario 2012 y Encuesta Nacional Agropecuaria 2014 -2017.

**5.a.1.c Perú: Mujeres propietarias de tierras agrícolas, o titulares de derechos sobre tierras agrícolas, según departamento**
(Porcentaje)

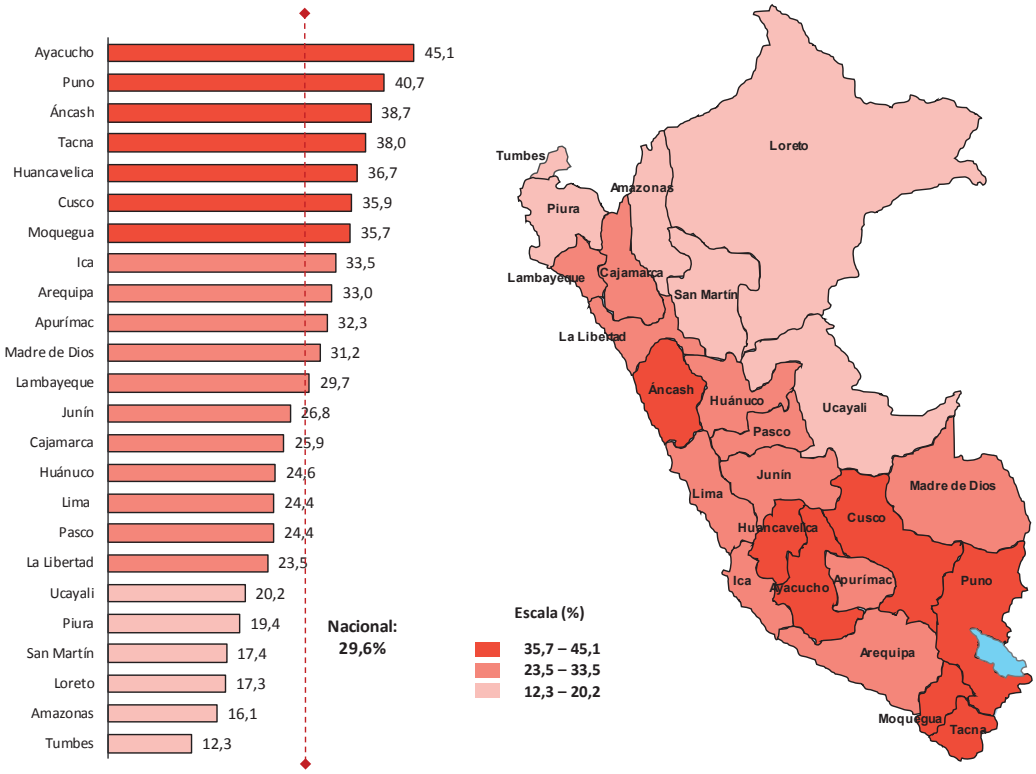


Fuente: Instituto Nacional de Estadística e Informática - Censo Nacional Agropecuario 2012 y Encuesta Nacional Agropecuaria 2014 -2017.

**Meta 5.b: Mejorar el uso de la tecnología instrumental, en particular la tecnología de la información y las comunicaciones, para promover el empoderamiento de las mujeres.**

**5.b.1 Perú: Proporción de población que reside en hogares con al menos un miembro con celular**
(Porcentaje)

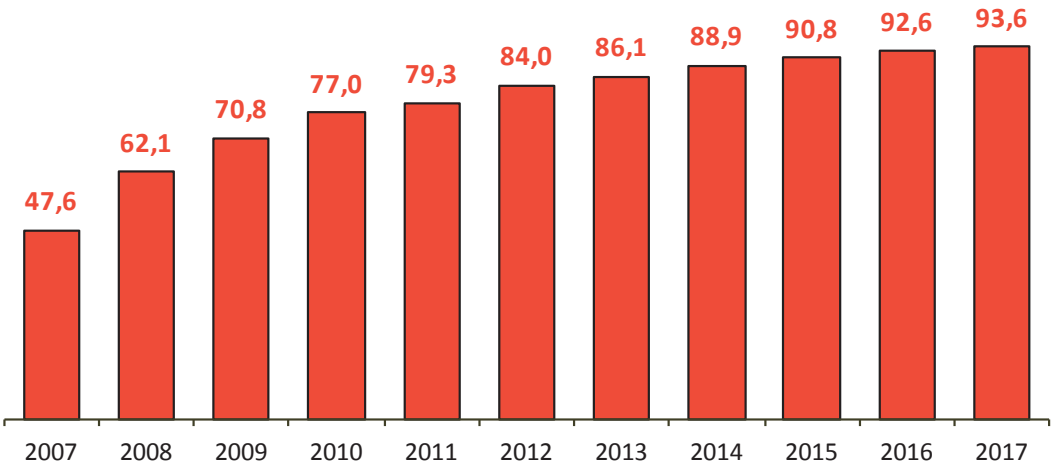


Fuente: Instituto Nacional de Estadística e Informática - Encuesta Nacional de Hogares.

OBJETIVO 6

# Garantizar la disponibilidad y la gestión sostenible del agua y el saneamiento para todos

El Objetivo 6 va más de allá del agua potable, el saneamiento y la higiene. La agenda 2030 reconoce la importancia central de los recursos de agua para el desarrollo sostenible y el papel vital que juega la mejora en el suministro de agua potable, saneamiento y la higiene en el progreso de otras áreas, entre las que se incluyen la salud, la educación y la disminución de la pobreza. El agua, un recurso vital está bajo amenaza, lo que hace sea crucial enfrentar los desafíos relacionados con el agua, el saneamiento y la higiene para la población y los ecosistemas vinculados con el agua.

**Meta 6.1: De aquí a 2030, lograr el acceso universal y equitativo al agua potable a un precio asequible para todo**

**6.1.1 Perú: Población según diferentes fuentes de abastecimiento de agua para consumo humano**
(Porcentaje)

El indicador 6.1.1 de seguimiento se denomina "Proporción de población que dispone de servicios de agua potable de manera segura", considera agua potable "gestionados de manera segura" cuando exista un suministro mejorado de agua ubicado en el lugar, disponible cuando se necesite y libre de contaminación.

En el año 2017, el 89,4% de la población del país consume agua proveniente de red pública de tubería, (dentro de la vivienda o fuera o de la vivienda pero dentro de la edificación o de pilón de uso público); mientras que el 10,7% consume agua proveniente de fuentes no seguras, como: río, acequia, manantial, pozo, entre otras formas.

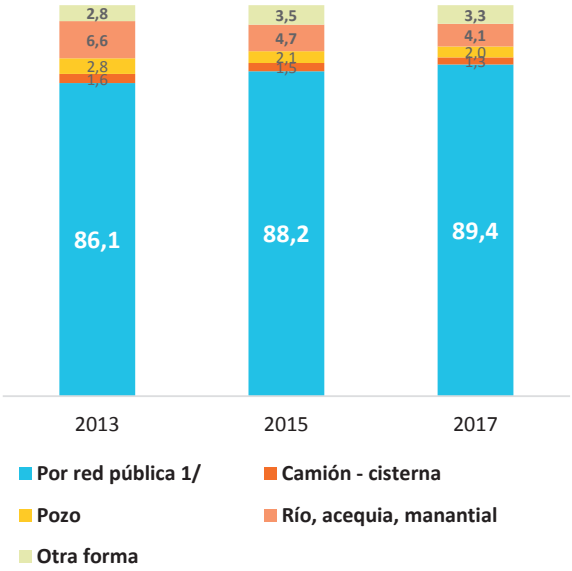


1/ Red pública incluye dentro o fuera de la vivienda y pilón de uso público.
**Fuente: Instituto Nacional de Estadística e Informática – Encuesta Nacional de Programas Presupuestales.**

**6.1.1.a Perú: Evolución de la población que dispone de agua por red pública 1/**
(Porcentaje)

- Se incrementa población que consume agua proveniente de red pública (dentro de la vivienda o fuera de la vivienda pero dentro del edificio o pilón de uso público). En 2013 el 86,1% de la población peruana consumió agua proveniente de red pública, en el año 2017 es el 89,4%, siendo 3,3, puntos porcentuales más. En el área urbana el 94,4 % de la población consume agua proveniente de red pública, en tanto en el área rural el 72,2%. Sin embargo, se observa un incremento sostenido de la población de la zona rural que accede a este tipo de servicio.

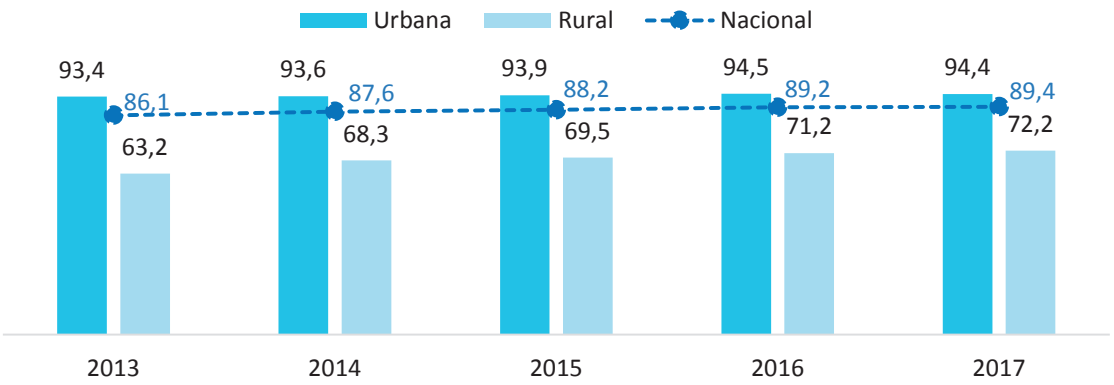


1/: Red pública incluye dentro o fuera de la vivienda y pilón de uso público.
**Fuente: Instituto Nacional de Estadística e Informática - Encuesta Nacional de Programas Presupuestales.**

**6.1.1.b Perú: Población que consume agua proveniente de red pública, según departamento**
(Porcentaje)

Los departamentos de Moquegua, Áncash, Provincia Constitucional del Callao, Tacna y la provincia de Lima, presentan las mayores coberturas de agua por red pública. En tanto, la menor cobertura se presenta en los departamentos de Loreto, Puno, Ucayali y Huánuco.

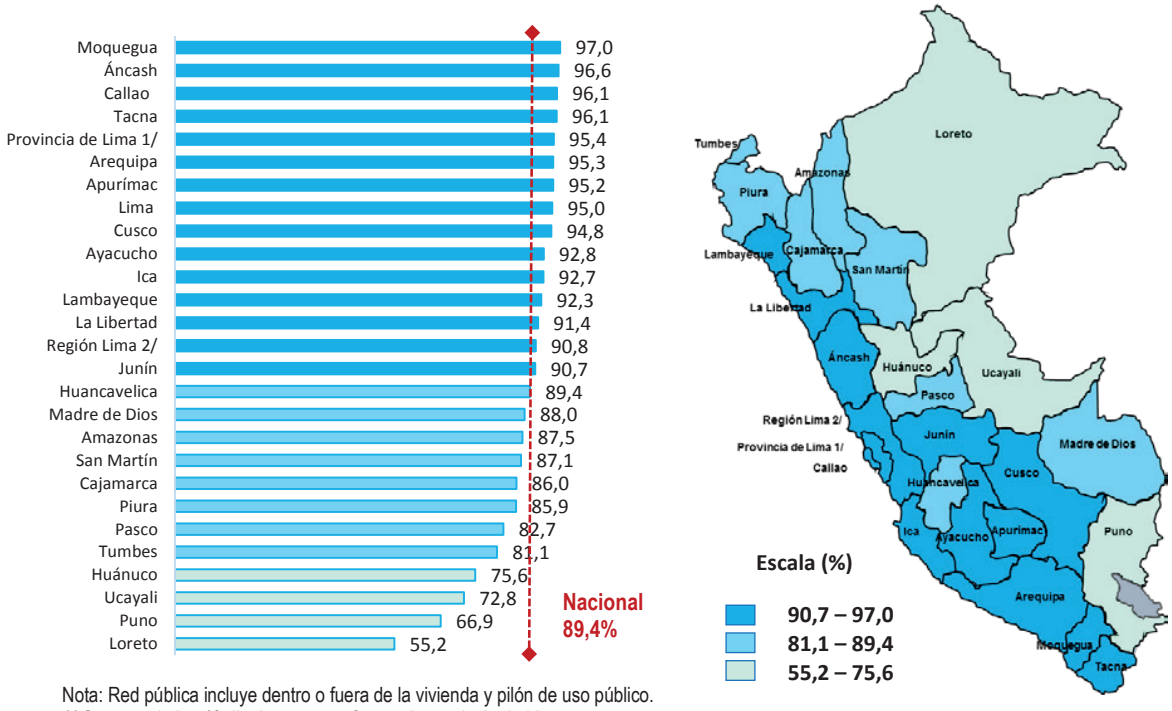


Nota: Red pública incluye dentro o fuera de la vivienda y pilón de uso público.
1/ Comprende los 43 distritos que conforman la provincia de Lima.
2/ Comprende las provincias: Barranca, Cajatambo, Canta, Cañete, Huaral, Huarochirí, Huaura, Oyón y Yauyos.
**Fuente: Instituto Nacional de Estadística e Informática - Encuesta Nacional de Programas Presupuestales, 2017.**

**Meta 6.2: De aquí a 2030, lograr el acceso a servicios de saneamiento e higiene adecuados y equitativos para todos y poner fin a la defecación al aire libre, prestando especial atención a las necesidades de las mujeres y las niñas y las personas en situaciones de vulnerabilidad**

### 6.2.1 Perú: Proporción de población que utiliza servicios de saneamiento de manera segura
(Porcentaje)

Al año 2017, el 72,8% de la población del país utilizaron servicios de saneamiento por red pública de alcantarillado, definidos como instalaciones seguras que eliminan los deshechos humanos de manera segura, el 8,0% eliminaron las excretas mediante pozo séptico o letrina, el 9,6% por pozo ciego o negro, el 8,4% de la población no tiene ningún tipo de servicio para eliminar las excretas y el 1,2% elimina en río, acequia o canal.

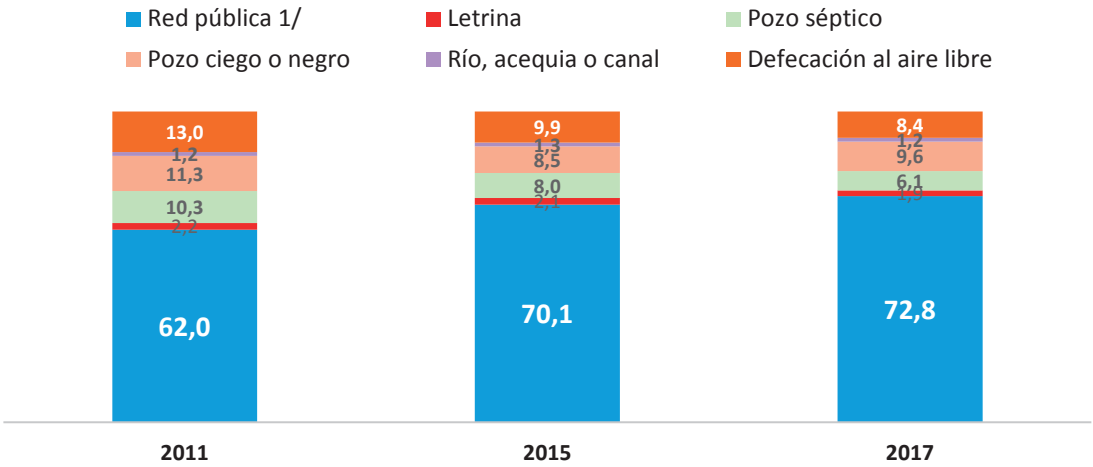


Nota: Red pública incluye dentro o fuera de la vivienda
**Fuente: Instituto Nacional de Estadística e Informática - Encuesta Nacional de Programas Presupuestales**

### 6.2.1.a Perú: Evolución de la población con acceso a saneamiento por red pública de alcantarillado
(Porcentaje)

- Entre el 2015 y el 2017, la proporción de la población peruana que accedió a saneamiento mediante red pública de alcantarillado aumentó en 2,7 puntos porcentuales al pasar de 70,1% en el 2015 a 72,8% en 2017. Por área de residencia, el 88,7% de los residentes en el área urbana y el 17,5% de los del área rural accedieron a saneamiento mediante red pública de alcantarillado, observándose incrementos en ambas áreas.

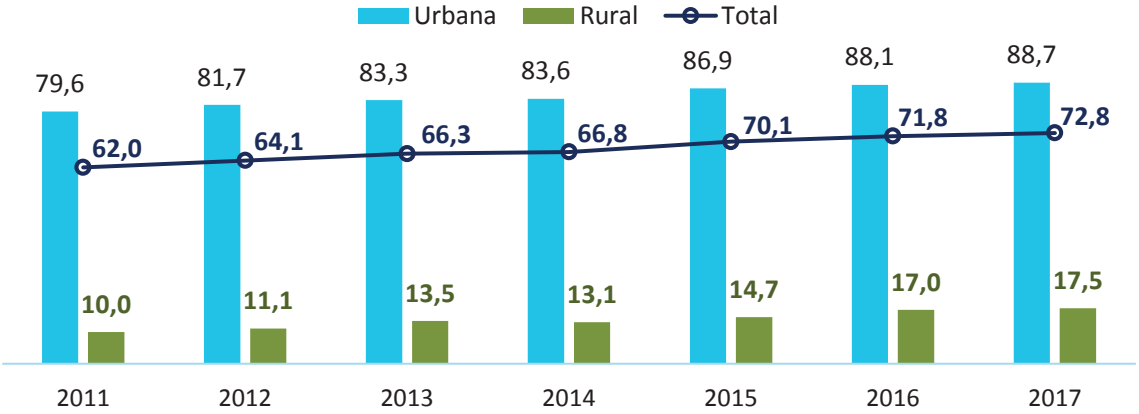


Nota: Red pública incluye dentro o fuera de la vivienda
**Fuente: Instituto Nacional de Estadística e Informática - Encuesta Nacional de Programas Presupuestales**

**6.2.1.b Perú: Población con acceso a saneamiento por red pública de alcantarillado, según departamento**
(Porcentaje)

En la Provincia de Lima y la Provincia Constitucional del Callao se presenta mayor cobertura del servicio de saneamiento, donde más del 90% de la población elimina las excretas por red pública de alcantarillado. La menor cobertura de este tipo de servicio se presenta en Puno, San Martín, Cajamarca, Huánuco, Ucayali, Loreto y Huancavelica.

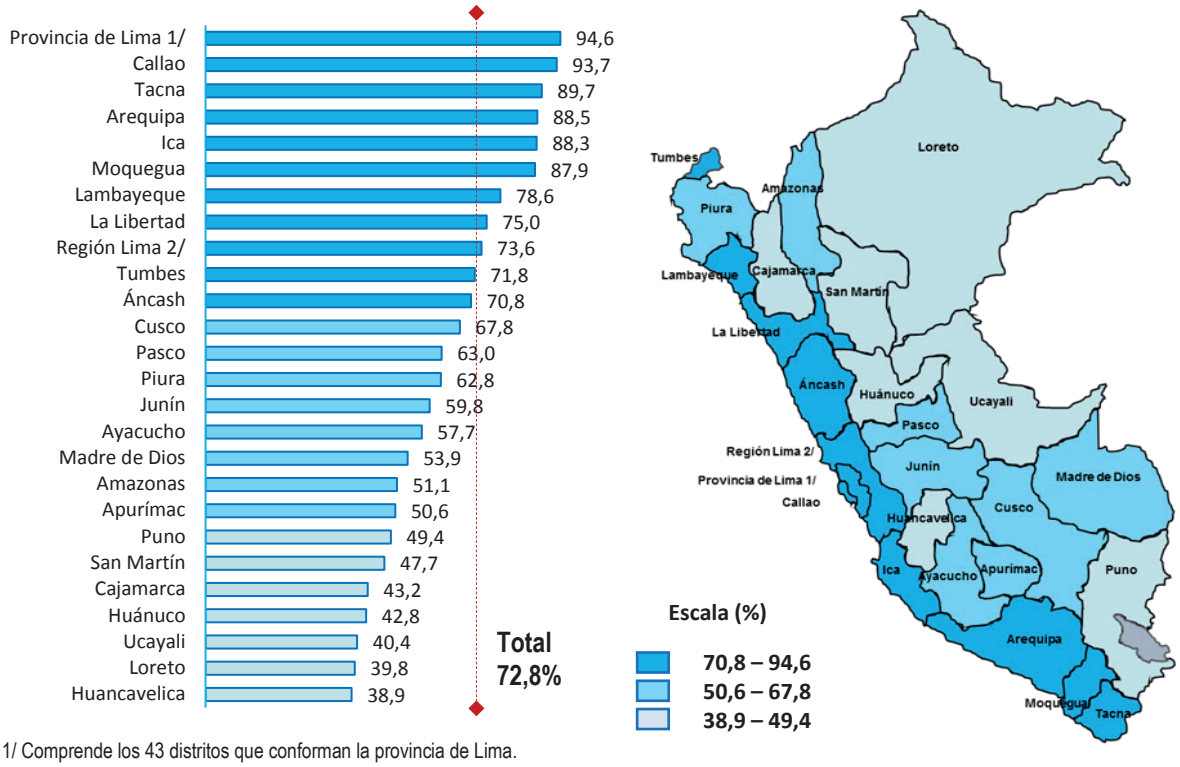


1/ Comprende los 43 distritos que conforman la provincia de Lima.
2/ Comprende las provincias: Barranca, Cajatambo, Canta, Cañete, Huaral, Huarochirí, Huaura, Oyón y Yauyos.
**Fuente: Instituto Nacional de Estadística e Informática - Encuesta Nacional de Hogares, 2017.**

**Meta 6.3: De aquí a 2030, mejorar la calidad del agua reduciendo la contaminación, eliminando el vertimiento y minimizando la emisión de productos químicos y materiales peligrosos, reduciendo a la mitad el porcentaje de aguas residuales sin tratar y aumentando considerablemente el reciclado y la reutilización sin riesgos a nivel mundial.**

**6.3.1. Perú: Proporción de aguas residuales tratadas de forma segura**
(Porcentaje)

Este indicador busca medir el porcentaje (%) de la población que cuenta con Servicios de Saneamiento Gestionados de Manera Segura (SMS), es decir que cuentan con una instalación privada en la que los desechos fecales se depositan "in situ" o se transportan hacia Plantas de Tratamiento de Aguas Residuales (PTAR) para su tratamiento y disposición final, ambas de "manera segura". Al respecto, para el año 2015, se determinó que el 15,8% de la población contaría con dicho servicio, mientras que el 64% de la población solo contaría con servicios de saneamiento básico (BSS), es decir que la instalación privada permite la separación de las excretas del contacto humano (ejemplo a traves de tuberías de desaque, tanques o letrinas, etc), sin embago no son tratadas ni dispuestas de "manera segura". El 9,0% de la población cuenta con instalaciones no mejoradas (UNP), es decir que no garantizan que las excretas humanas se separen higienicamente del contacto humano (ejemplo letrinas de pozo sin plataformas, pozos abiertos, etc) y finalmente el 11,2% no cuentan servicio alguno (practican la defecación al aire libre).

Los resultados del indicador establecen una línea base de la situación actual de los servicios de saneamiento en el Perú, que permitirá establecer las medidas de gestión a fin de no afectar la salud de las personas y la calidad ambiental de los recursos hídricos receptores

.

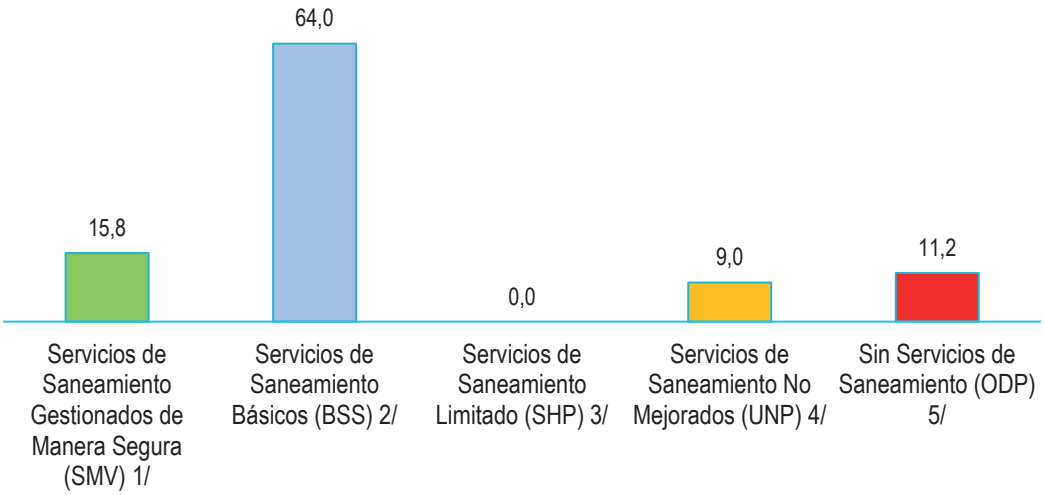


1/Comprende: Instalación privada mejorada en la que los desechos fecales se depositan in situ de manera segura o se transportan y tratan fuera del sitio; además de una instalación para el lavado de manos con jabón y agua.
2/Comprende: Instalación privada mejorada que separa las excretas del contacto humano.
3/Comprende: Instalación mejorada compartida con otros hogares.
4/Comprende: Instalación no mejorada que no separa las excretas del contacto humano.
5/Comprende: Defecación al aire libre.

**Fuente: Autoridad Nacional del Agua.**

### 6.3.2 Perú: Porcentaje de cuerpos de agua con buena calidad de agua ambiental
(Porcentaje)

El indicador, busca medir el porcentaje de cuerpos de agua que presentan buena calidad ambiental en el 80% o más de los datos evaluados, utilizando para ello, cinco (5) parámetros: Conductividad Eléctrica, Oxígeno Disuelto, Potencial de Hidrógeno, Fósforo Total y Nitrógeno Total, cuyos valores son comparados con los Estándares Nacionales de Calidad Ambiental (ECA) para Agua aprobados mediante el Decreto Supremo N°004-2017-MINAM de fecha 06/06/2017, para la Categoría 4. Conservación del Ambiente Acuático, de acuerdo a los fundamentos establecidos en la Metodología de Monitoreo Paso a Paso para el Indicador 6.3.2. Porcentaje de Cuerpos de Agua de Buena Calidad de Agua Ambiental.

En el periodo 2015-2017, se han evaluado 10 cuerpos de agua y un total de 371 datos de calidad de agua correspondientes a las unidades hidrográficas Tumbes, Azángaro y la Intercuenca Ramis. Los resultados muestran que el 25,0% de los cuerpos de agua evaluados en la Cuenca Tumbes presentan buena calidad ambiental, mientras que en la Cuenca Azángaro y la Intercuenca Ramis se obtuvieron porcentajes de 16.7% y 100,0%, respectivamente. El porcentaje de avance de unidades hidrográficas a nivel nacional es de 1,8%.

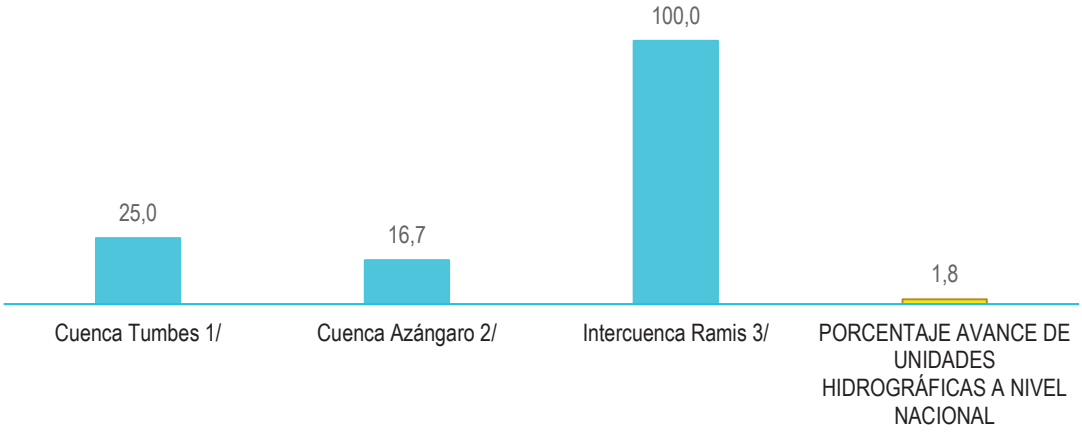


**Nota:** Los resultados obtenidos en la cuenca Ilo-Moquegua se vienen sistematizando.
En el Perú existen 159 Unidades Hidrográficas.
1/En la Cuenca Tumbes, se evaluó 4 Cuerpos de agua (8 puntos de monitoreo).
2/En la Cuenca Azángaro, se evaluó 5 cuerpos de agua (9 puntos de monitoreo).
3/En la Intercuenca Ramis, se evaluó 1 cuerpo de agua (2 puntos de monitoreo).

**Fuente: Autoridad Nacional del Agua.**

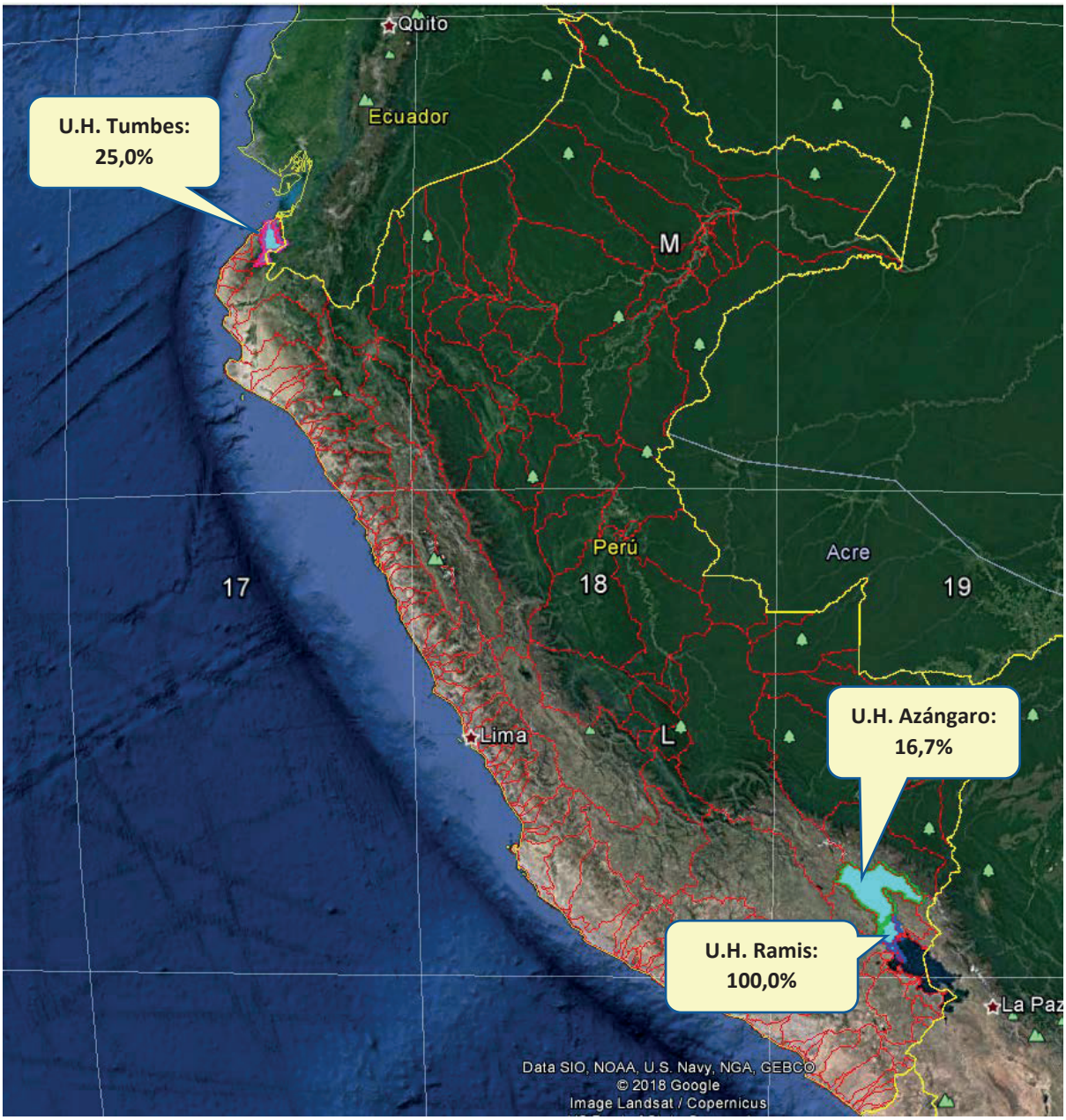


Fuente: Dirección de Calidad y Evaluación de Recursos Hídricos - Autoridad Nacional del Agua.

**Meta 6.4: De aquí a 2030, aumentar considerablemente el uso eficiente de los recursos hídricos en todos los sectores y asegurar la sostenibilidad de la extracción y el abastecimiento de agua dulce para hacer frente a la escasez de agua y reducir considerablemente el número de personas que sufren falta de agua.**

### 6.4.1. Perú: Cambio en la eficiencia del uso del agua con el tiempo

(Dólares por metros cúbicos)

Este indicador se define como el valor añadido por agua extraída, expresado en USD/m$^3$ con el tiempo, de un sector principal determinado (muestra la tendencia en la eficiencia del uso del agua). De acuerdo a la codificación CIIU-Revisión 4, los sectores se definen de la siguiente manera:

1. Agricultura, silvicultura y pesca, Sección A de la CIIU Rev. 4;
2. Explotación de minas y canteras, industrias manufactureras, construcción y energía, Secciones B, C, D y F de la CIIU Rev.4;
3. El sector servicios, que comprende las Divisiones 36-39, que incluyen: las industrias de captación y tratamiento y suministro de agua y las Divisiones 45-99 de la CIIU Rev.4.

Para el año 2015 se ha estimado el valor del indicador en estudio de 7,415 USD/m$^3$, interpretándose que existe un valor añadido de 7,415 USD por metro cubico de agua extraído de la fuente natural. Para el año 2016 el indicador alcanzo a 10,640 USD/m$^3$, de agua extraída de la fuente natural, este resultado indica un incremento en la eficiencia en el uso del agua respecto al año anterior. A nivel sectorial, el mayor valor agregado corresponde al comercio y a los servicios que corresponde a las telecomunicaciones, transporte entre otras actividades.

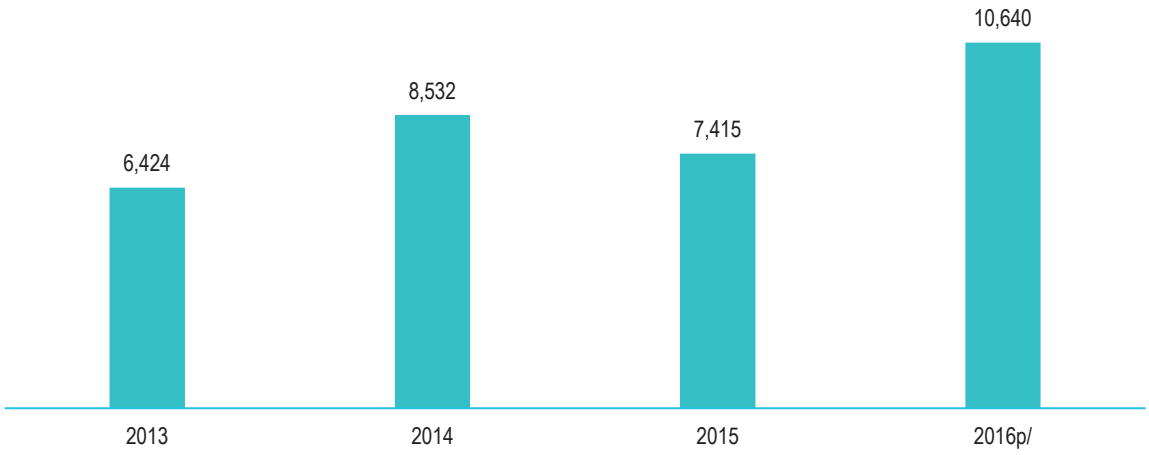


**p/** Cifra Preliminar

**Fuente: Autoridad Nacional del Agua.**

**Ministerio de Agricultura y Riego e Instituto Nacional de Estadística e Informática.**

**6.4.2. Perú: Nivel de estrés hídrico: extracción de agua dulce como porcentaje de los recursos de agua dulce disponibles**
(Porcentaje)

Este indicador proporciona una estimación de la presión, por parte de todos los sectores, sobre los recursos renovables de agua dulce del país. Un nivel bajo de estrés hídrico indica una situación donde la extracción combinada por todos los sectores es marginal en relación con los recursos, y por lo tanto tiene poco impacto potencial sobre la sostenibilidad de los recursos o sobre la potencial competencia entre los usuarios. Un nivel alto de estrés hídrico indica una situación donde la extracción combinada por todos los sectores representa una proporción considerable de los recursos renovables totales de agua dulce, con impactos potencialmente mayores sobre la sostenibilidad de los recursos y situaciones potenciales de conflictos y competencia entre los usuarios.

Para el año 2015 se ha estimado el valor del indicador, a nivel de país es de 2,89 %, interpretándose como la presión de la demanda de agua sobre la oferta de los recursos renovables hídricos. El 2016 el indicador significo el 2,14% de presión, observándose una disminución en relación al año anterior. En el 2017 el valor del indicador fue 2,32%, observándose un crecimiento de la presión de la demanda de agua sobre la oferta de los recursos renovables hídricos, respecto al año 2016.

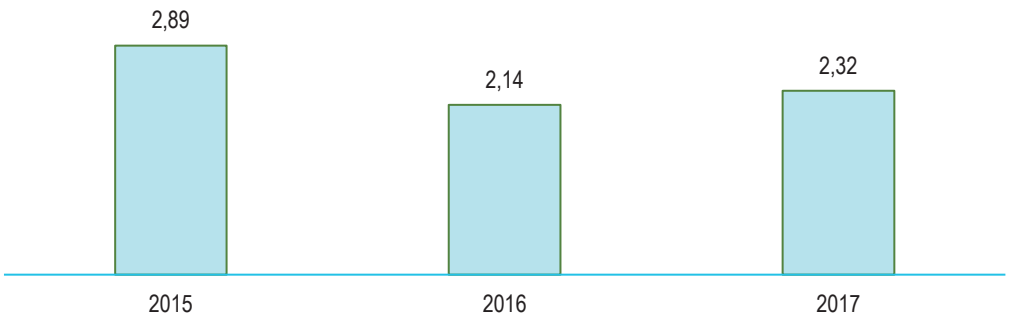


**Fuente: Autoridad Nacional del Agua.**

**Meta 6.5: De aquí a 2030, implementar la gestión integrada de los recursos hídricos a todos los niveles, incluso mediante la cooperación transfronteriza, según proceda.**

### 6.5.1. Perú: Grado de aplicación de la gestión ordenación integrada de recursos hídricos (0 -100)

(Porcentaje)

El indicador permite monitorear el estado de la Gestión Integrada de los Recursos Hídricos (GIRH) en el país, definido como "Un proceso que promueve el desarrollo y gestión coordinados del agua, la tierra y los recursos relacionados para maximizar el beneficio económico y social resultante de manera equitativa sin comprometer la sostenibilidad de los ecosistemas vitales". Esta evaluación se realiza a través de un cuestionario cuyo puntaje es de 0 – 100, el cual debe completarse cada tres (3) años y comprende las siguientes cuatro secciones: 1) Entorno Propicio, 2) Instituciones y Participación, 3) Instrumentos de Gestión y 4) Financiamiento, asignándole a cada una la calificación según el grado de implementación.

Durante el periodo 2016, la Autoridad Nacional del Agua (ANA) efectúo la evaluación señalada, correspondiendo los puntajes más altos a las Secciones 1 y 3 con 34 cada una, y los más bajos a las Secciones 2 y 4 con puntajes de 26 y 24 respectivamente, y un promedio de 30. Este valor del indicador significa, según la tabla del grado de implementación, que se trata de una media-baja implementación.

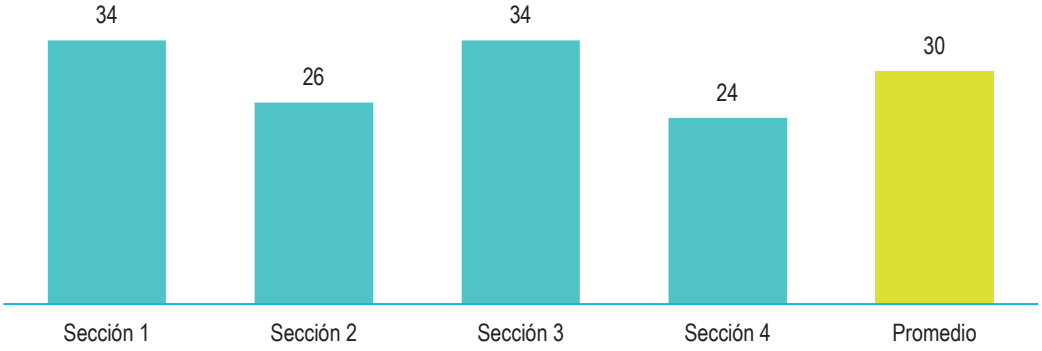


**Nota:** El indicador permite monitorear el Grado de Implementación de la Gestión Integrada de los Recursos Hídricos (GIRH) en el país

Sección 1: Entorno Propicio
Sección 2: Instituciones y Participación
Sección 3: Instrumentos de Gestión
Sección 4: Financiamiento

**Fuente: Autoridad Nacional del Agua.**

**Meta 6.6: De aquí a 2020, proteger y restablecer los ecosistemas relacionados con el agua, incluidos los bosques, las montañas, los humedales, los ríos, los acuíferos y los lagos.**

**6.5.2. Perú: Proporción del Área de la Cuenca Transfronteriza Sujeta a un Acuerdo Operativo de Cooperación del Agua**
(Porcentaje)

El indicador establece el porcentaje del área de las cuencas transfronterizas sujetas a un acuerdo de cooperación en materia de recursos hídricos. Las cuencas transfronterizas incluyen las aguas superficiales que marcan, cruzan o están ubicadas en los límites entre dos o más Estados.

La gestión institucional de la Autoridad Nacional del Agua (ANA) en relación a la gestión hídrica en cuencas transfronterizas se ha realizado bajo los acuerdos establecidos con países limítrofes: Bolivia, Ecuador y Brasil principalmente y según la aplicación de la fórmula metodológica para el cálculo del indicador (Acuerdo Operativo, comunicación oficial e intercambio de información/datos). Cabe precisar que el cálculo del ratio está vinculado a las acciones institucionales efectuadas desde el año 2010 con Ecuador, 2011 con Brasil y 2015 con Bolivia. En ese sentido, los resultados indican las acciones realizadas el año 2016 las cuales reflejan una proporción del 14.1 %, tomando como base las aguas superficiales en cuencas transfronterizas, sujetas a un acuerdo operativo de cooperación del agua.

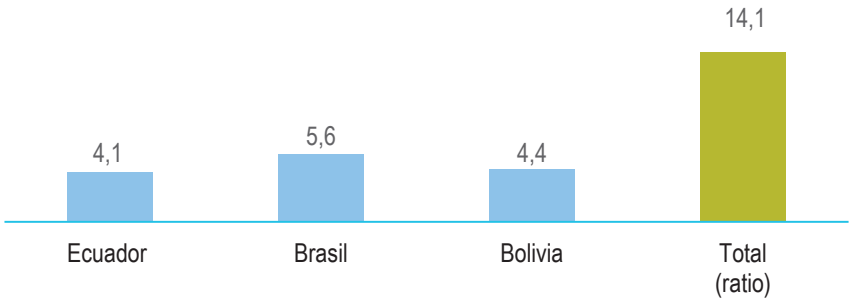


**Fuente: Autoridad Nacional del Agua.**

**Meta 6.6: De aquí a 2020, proteger y restablecer los ecosistemas relacionados con el agua, incluidos los bosques, las montañas, los humedales, los ríos, los acuíferos y los lagos.**

**6.6.1. Perú: Cambio con el tiempo en la extensión de los ecosistemas relacionados con el agua**
(Porcentaje)

**Fase de Generación de información para la construcción del Indicador**

El indicador, busca medir el cambio en el tiempo de la extensión de los ecosistemas relacionados al agua y prioriza a aquellos ecosistemas vinculados directamente con el agua como son los humedales. En su cálculo se ha iniciado por conocer la extensión de humedales para el ámbito de la Administración Local del Agua (ALA) Pisco y (ALA) Sicuani, que consisten en humedales lenticos (lagunas y humedales vegetados) estimados para los años 2016 y 2017 respectivamente. Se usaron imágenes del satélite Landsat 8 y la escala cartográfica seleccionada fue de 1: 100 000, definiéndose la unidad mínima de cartografiado en 0,02 $km^2$.

Al respecto se cuenta con avances a fin de fijar una línea base nacional o de referencia de humedales homogénea: posteriormente se realizará la evaluación del cambio en el tiempo, que de acuerdo a los ODS, para la meta 6.6., se ha fijado inicialmente en el año 2021 y luego en el año 2030.

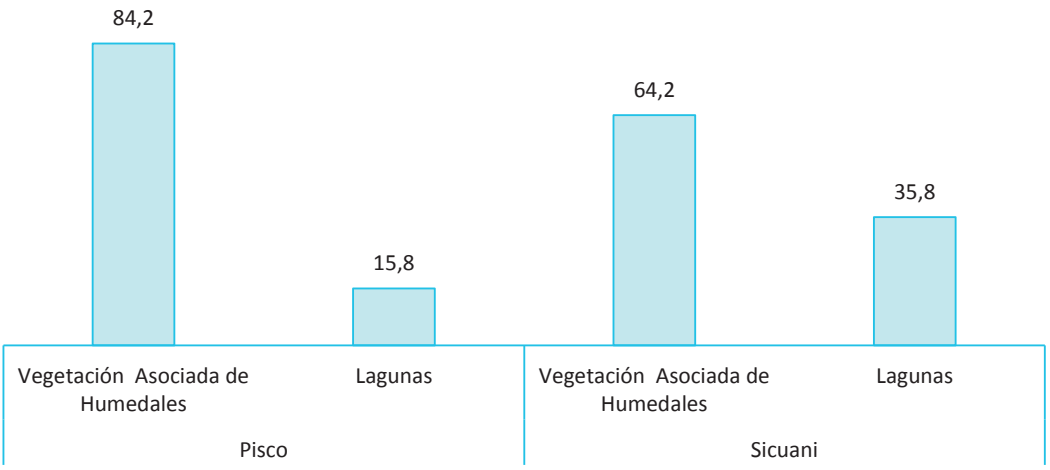


**Nota:** Avance de la Línea de Base o de referencia de humedales.
**Fuente: Autoridad Nacional del Agua.**

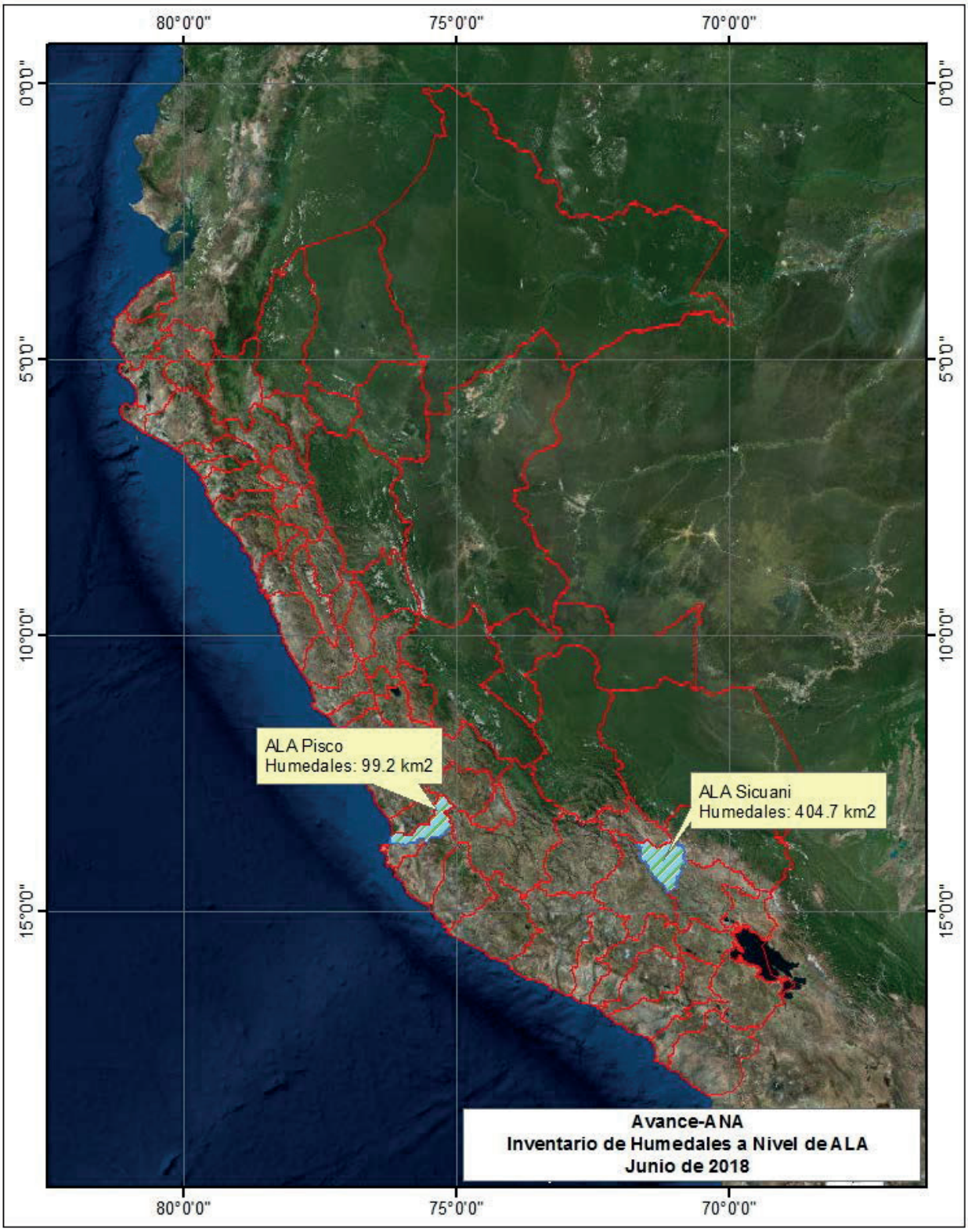
80°0'0"
75°0'0"
70°0'0"
0°0'0"
5°0'0"
10°0'0"
15°0'0"
ALA Pisco
Humedales: 99.2 km2
ALA Sicuani
Humedales: 404.7 km2
Avance-ANA
Inventario de Humedales a Nivel de ALA
Junio de 2018

OBJETIVO 7

# Garantizar el acceso a una energía asequible, fiable, sostenible y moderna para todos

El Objetivo 7 promueve el acceso universal a servicios de energía asequibles, fiables, sostenibles, moderna y el acceso a tecnologías limpias para cocinar, así como mejorar la eficiencia energética y aumentar las energías renovables, que es crucial para alcanzar mucho de los Objetivos de Desarrollo Sostenible desde la erradicación de la pobreza, a través de avances en la salud, la educación, el abastecimiento de agua y la industrialización, hasta la mitigación del cambio climático.

**Meta 7.1: De aquí a 2030, garantizar el acceso universal a servicios energéticos asequibles, fiables y modernos.**

**7.1.1 Perú: Población con acceso a la electricidad**
(Porcentaje)

- El acceso fiable y asequible a la energía eléctrica salva vidas y mejora la calidad de las mismas. La población peruana con acceso a energía eléctrica ha aumentado de manera sostenida de 92,3% en el año 2013 a 95,1% en el 2017. Respecto al año 2015 se ha incrementado en 0,9 punto porcentual.

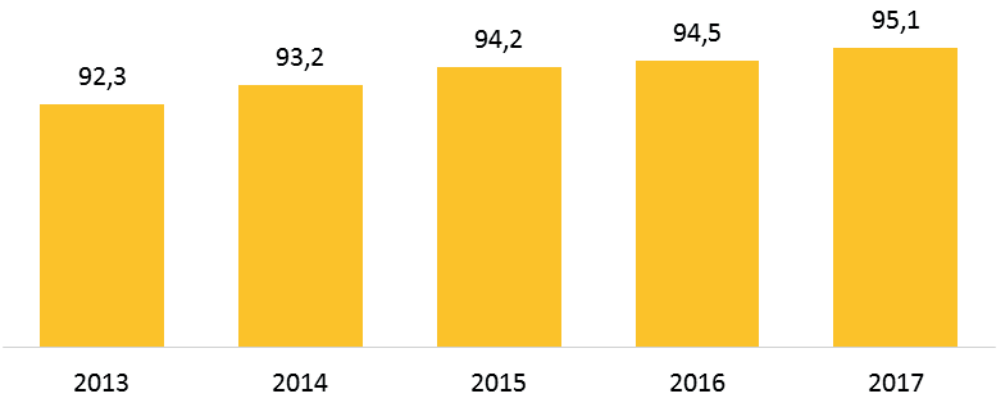


Fuente: Instituto Nacional de Estadística e Informática - Encuesta Nacional de Hogares.

**7.1.1.a Perú: Población con acceso a la electricidad, según área de residencia**
(Porcentaje)

- Entre sus muchos beneficios, la electricidad proporciona energía a las computadoras en las escuelas, carga teléfonos, mantiene la comida fresca y permite funcionar los comercios y la infraestructura esencial. En el año 2017, mientras el 99,2% de los residentes de zonas urbanas accedieron a energía eléctrica, en el área rural fue el 81,2%.

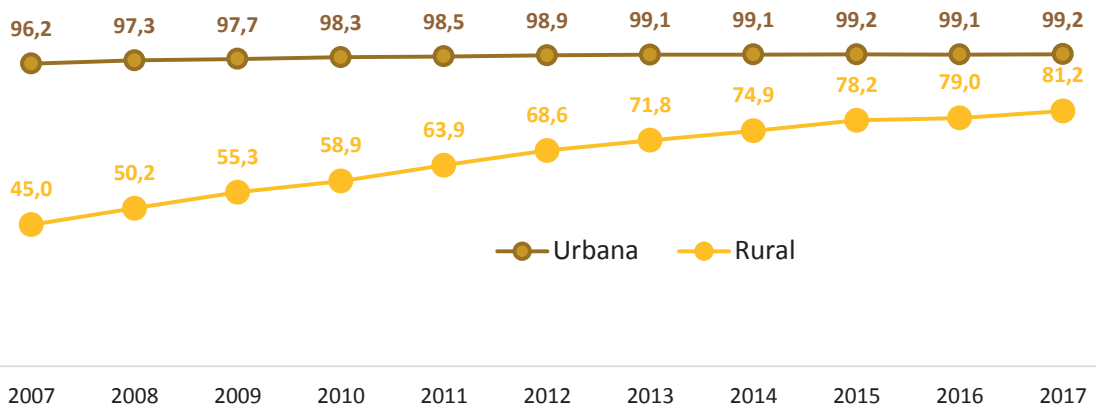


**Fuente: Instituto Nacional de Estadística e Informática - Encuesta Nacional de Hogares.**

**7.1.1.b Perú: Población que tiene acceso a la electricidad, según departamento**
(Porcentaje)

- Al año 2017, en 20 departamentos más del 90% de la población accede a energía eléctrica por red pública, destacando la Provincia Constitucional del Callao, provincia de Lima, Ica, Región Lima, departamentos de Tumbes, Arequipa, Lambayeque, Tacna y La Libertad. En cambio, en los departamentos de Amazonas y Loreto se observan la menor cobertura de este servicio.

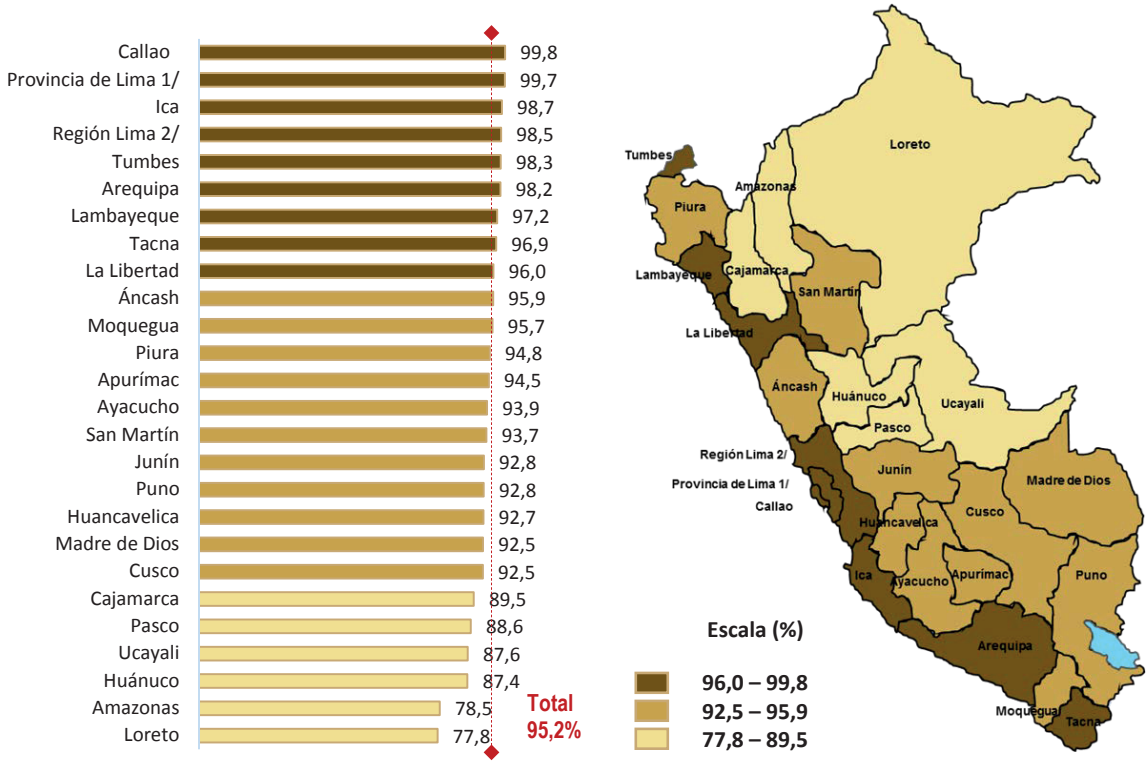


1/ Comprende los 43 distritos que conforman la Provincia de Lima.
2/ Comprende las provincias: Barranca, Cajatambo, Canta, Cañete, Huaral, Huarochirí, Huaura, Oyón y Yauyos.
**Fuente: Instituto Nacional de Estadística e Informática - Encuesta Nacional de Hogares, 2017.**

**7.1.2 Perú: Población cuya fuente primaria de energía para cocinar los alimentos consiste en combustibles y tecnología limpios**
(Porcentaje)

- La falta de acceso a tecnologías y combustibles limpios presentan muchos peligros para la salud debido a la contaminación del aire. Al año 2017, el 74,8% de la población accedió a combustibles y tecnología limpios para cocinar los alimentos (gas y electricidad). Entre el 2007 y 2017 se incrementó en 17,5 puntos porcentuales y entre 2015 y 2017 en 2,7 puntos porcentuales. Sin embargo, el 26,0% de la población todavía dependen de combustibles contaminantes e insalubres para cocinar.

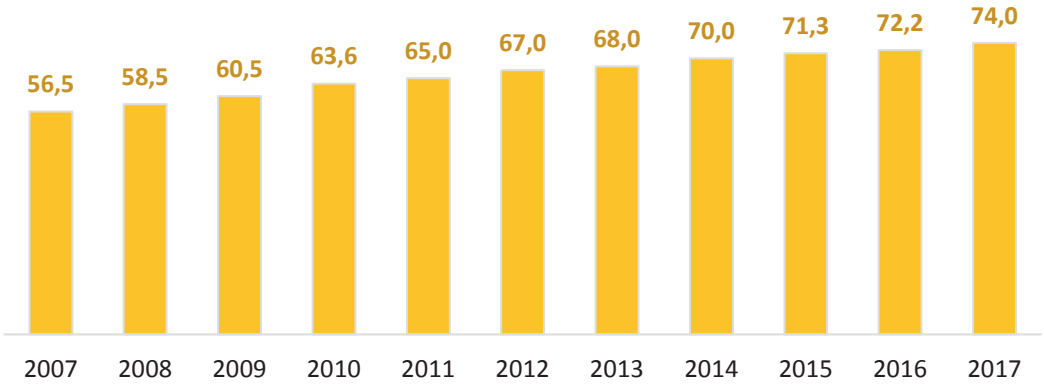


Nota: Incluye en combustible que usan para cocinar a Electricidad, Gas (GLP) y Gas Natural.
**Fuente: Instituto Nacional de Estadística e Informática - Encuesta Nacional de Hogares.**

**7.1.2.a Perú: Población cuya fuente primaria de energía para cocinar los alimentos consiste en combustibles y tecnología limpios según área de residencia**
(Porcentaje)

- Según área de residencia, combustible y tecnologías limpios para cocinar los alimentos son usados principalmente por los residentes del área urbana. En el año 2017, el 89,5% de la población urbana utilizó gas o electricidad para cocinar los alimentos, en tanto en el área rural solo el 20,4%. Comparado respecto al año 2007, se ha incrementado en 13,3 puntos porcentuales en el área urbana y en 13,8 puntos porcentuales en el área rural. Respecto al año 2015, en el área urbana creció en 1,8 puntos porcentuales y en el área rural en 1,7 puntos porcentuales.

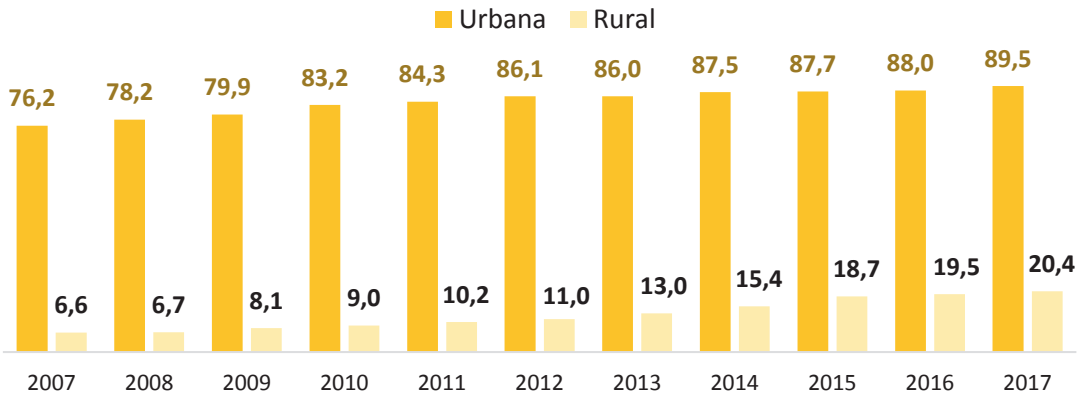


**Fuente: Instituto Nacional de Estadística e Informática - Encuesta Nacional de Hogares.**

**7.1.2.b Perú: Proporción de la población cuya fuente primaria de energía para cocinar consiste en combustibles y tecnología limpios, según departamento**
(Porcentaje)

- La población de los departamentos de la provincia de Lima, provincia Constitucional del Callao, Ica, Tumbes, Arequipa y Tacna, son los que más usan combustibles y tecnología limpios para cocinar. Por otro lado, en los departamentos Amazonas, Huánuco, Loreto, Ayacucho, Cajamarca, Apurímac y Huancavelica la población que usa este tipo de combustibles es en menor proporción.

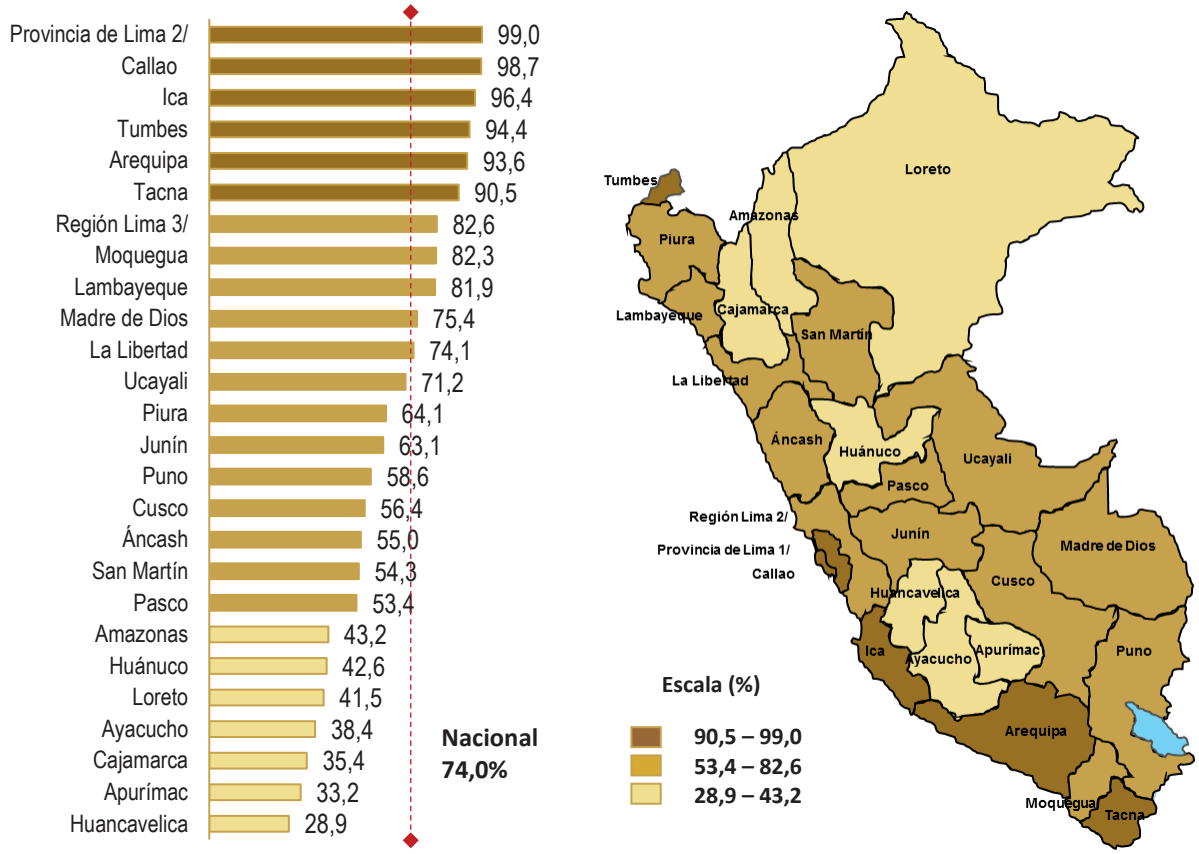


Nota: Incluye en combustible que usan para cocinar a Electricidad, Gas (GLP) y Gas Natural.
1/ Comprende los 43 distritos que conforman la provincia de Lima.
2/ Comprende las provincias: Barranca, Cajatambo, Canta, Cañete, Huaral, Huarochirí, Huaura, Oyón y Yauyos.
**Fuente: Instituto Nacional de Estadística e Informática - Encuesta Nacional de Hogares, 2017.**

**Meta 7.2: De aquí a 2030, aumentar considerablemente la proporción de energía renovable en el conjunto de fuentes energéticas.**

### 7.2.1 Perú: Proporción de la energía renovable en el consumo final total de energía
(Porcentaje)

El indicador muestra la proporción de energía renovable respecto al consumo final de energía en el país sin considerar el consumo no energético. Durante el periodo 2005-2016 la mayor proporción de energía renovable se registró en el año 2006 alcanzando el 34,5%. En el año 2016, la proporción de la energía renovable respecto al consumo final de energía alcanzó el 23,5% de participación y en el 2015 fue 23,9%. En relación a la energía renovable en el 2016 aumentó 2,5% respecto al año anterior y el consumo final de energía creció 4,3%. El resultado obtenido en este último año de la proporción de energía renovable respecto al consumo final de energía (23,5%), se debió a la participación de electricidad (10,0%), leña (9,3%), diesel oil (1,4%), bosta (0,9%), bagazo (0,8%) y gasohol (0,7%).

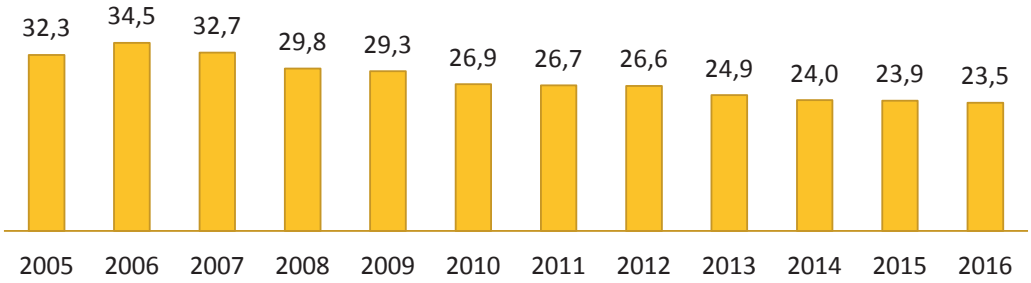


**Nota:** Energía renovable incluye energía derivada de: Hidroeléctrica, solar, eólica, biodiesel, leña, bosta, bagazo y carbón vegetal.
**Fuente: Ministerio de Energía y Minas.**
**Elaboración: Instituto Nacional de Estadística e Informática.**

**Meta 7.3: De aquí a 2030, aumentar considerablemente la proporción de energía renovable en el conjunto de fuentes energéticas.**

### 7.3.1 Perú: Intensidad energética medida en función de la energía primaria y el PBI
(Terajoule/ Millones de soles 2007)

Este indicador considera la relación entre consumo energético y la actividad económica y se calcula como el cociente entre el consumo energético final a nivel nacional y el producto bruto interno.
Para el año 2016, la intensidad energética nacional registró 0,23 Terajoule/millones de soles de 2007; y para los años 2013, 2014 y 2015 fue similar a 0,25 Terajoule/millones de soles.

Durante el periodo 2006-2016 la mayor intensidad energética se obtuvo en los años 2006 y 2007 al registrar 0,41 y 0,40 Terajoule/millones de soles, respectivamente.

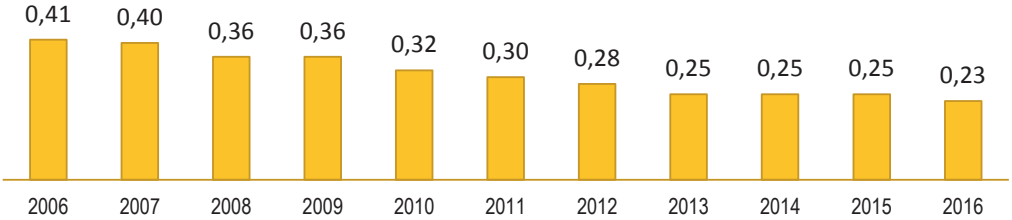


Nota: Energía renovable incluye energía derivada de: Hidroeléctrica, solar, eólica, biodiesel, leña, bosta, bagazo y carbón vegetal.
**Fuente: Ministerio de Energía y Minas.**
**Elaboración: Instituto Nacional de Estadística e Informática.**

OBJETIVO

8

# Promover el crecimiento económico sostenido inclusivo y sostenible, el empleo pleno y productivo y el trabajo decente para todos

El crecimiento económico es el principal impulsor del desarrollo sostenible, puede llevar a nuevas y mejores oportunidades de empleo y proporcionar un mayor crecimiento económico para todos. Más aún, el crecimiento rápido puede ayudar a disminuir la desigualdad salarial, atenuando la disparidad entre los ricos y pobres y permite que las generaciones futuras se beneficien del crecimiento económico actual, debe ser coherente con el medio ambiente.

**Meta 8.1: Mantener el crecimiento económico per cápita de conformidad con las circunstancias nacionales y, en particular, un crecimiento del producto interno bruto de al menos el 7% anual en los países menos adelantados**

**8.1.1 Perú: Tasa de crecimiento anual del PBI real per cápita**
(Porcentaje)

El indicador es el cambio porcentual del producto bruto interno (PBI) per cápita real entre dos años consecutivos. El PBI per cápita real resulta de dividir el PBI a precios constantes entre la población total del país o área geográfica.

En el año 2017, el PBI real per cápita creció en 2,5%, siendo por debajo de la tasa alcanzada en el año 2008 que fue de 9,1%. Esto sugiere continuar trabajando para poder alcanzar el objetivo de un crecimiento económico, sostenible e inclusivo.

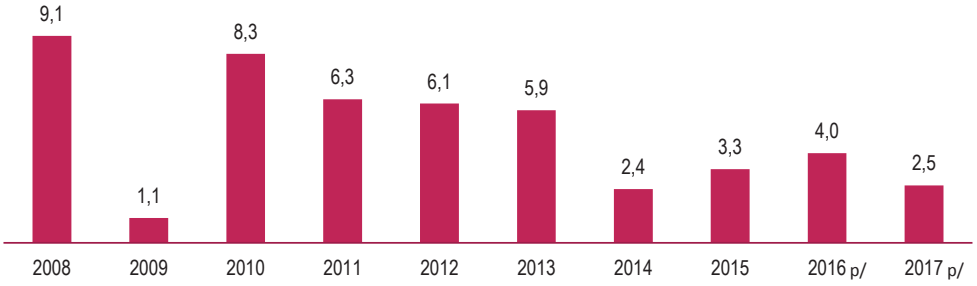


p/ Cifra Preliminar

**Fuente: Instituto Nacional de Estadística e Informática.**

**8.1.1a Perú: Tasa de crecimiento anual del PBI real per cápita, por departamento, 2017**
(Porcentaje)

En el año 2017, por departamento, el PBI per cápita, sobresale en Apurímac (21%), Huánuco (11,4%), Ica (7,1%), San Martín (5,9%), entre otros.

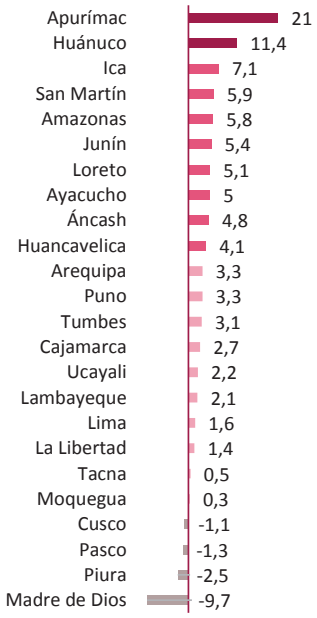


**Fuente: Instituto Nacional de Estadística e Informática.**

**Meta 8.2: Lograr niveles más elevados de productividad económica mediante la diversificación, la modernización tecnológica y la innovación, entre otras cosas centrándose en los sectores con gran valor añadido y un uso intensivo de la mano de obra.**

### 8.2.1 Perú: Tasa de Crecimiento Anual del PBI Real por Persona Empleada
(Porcentaje)

El indicador mide la variación anual del Producto Bruto Interno (PBI) por persona ocupada permitiendo obtener la productividad laboral. En la serie de estudio, la tasa de crecimiento del PBI por persona ocupada de 2008 fue 7,2% (la tasa más alta), el 2009 cae en -1,0%, en los siguientes años su comportamiento es positivo pero con tendencia a disminuir las tasas, en el año 2017 es de 0,6%.

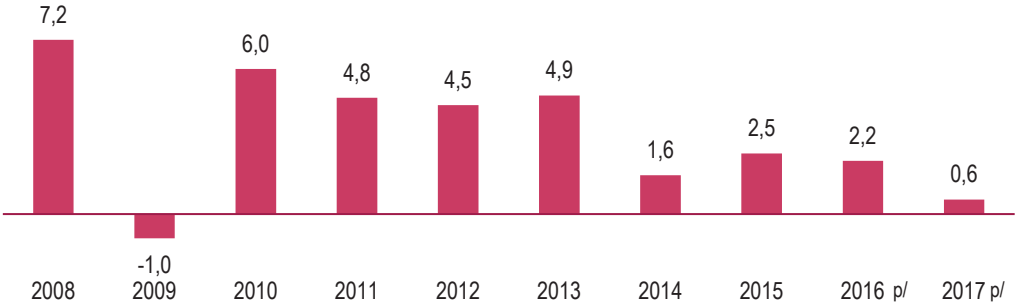


**p/** Cifra Preliminar.
**Fuente: Instituto Nacional de Estadística e Informática.**

### 8.2.1a Perú: Tasa de crecimiento anual del PBI real por persona empleada, según departamento, 2017

En el año 2017 por departamento, Apurímac (20,3%) presentó el mayor porcentaje del PBI por persona ocupada seguido de Huánuco (11,7%), Ica (8,0%) y Junín (6,2%).

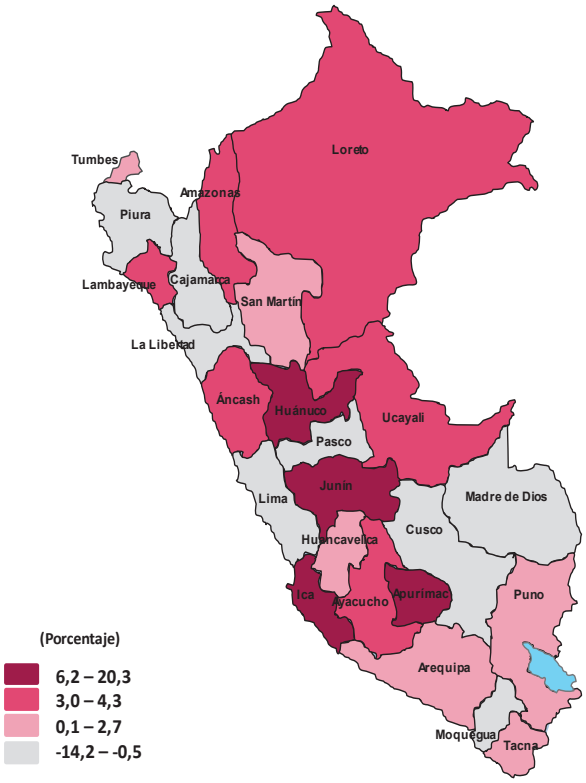


**Fuente:** Instituto Nacional de Estadística e Informática

**Meta 8.3: Promover políticas orientadas al desarrollo que apoyen las actividades productivas, la creación de puestos de trabajo decentes, el emprendimiento, la creatividad y la innovación, y fomentar la formalización y el crecimiento de las microempresas y las pequeñas y medianas empresas, incluso mediante el acceso a servicios financieros.**

Para conseguir el desarrollo económico sostenible, el país deberá crear las condiciones necesarias para que las personas accedan a empleos de calidad, estimulando la economía sin dañar el medio ambiente. También tendrá que haber oportunidades laborales para toda la población en edad de trabajar, con condiciones de trabajo decentes.

**8.3.1 Perú: Empleo informal en el empleo no agrícola**
(Porcentaje)

Al año 2017, el 64,9% de la población ocupada en el sector no agrícola tenía un empleo informal; comparada con el año 2015 disminuyó ligeramente en 0,3 punto porcentual.

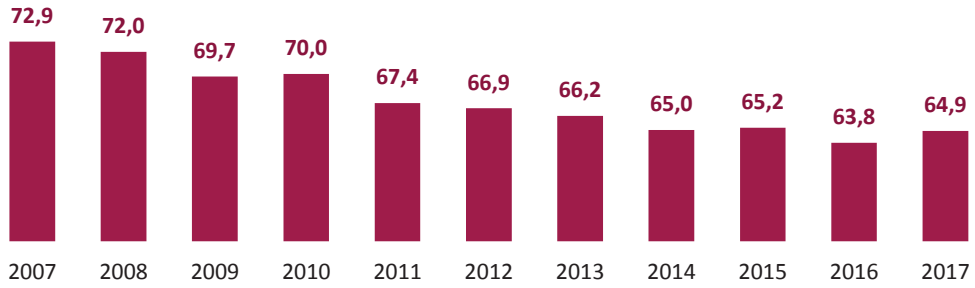


Fuente: Instituto Nacional de Estadística e Informática – Encuesta Nacional de Hogares.

**8.3.1.a Perú: Proporción del empleo informal en el empleo no agrícola, según área de residencia**

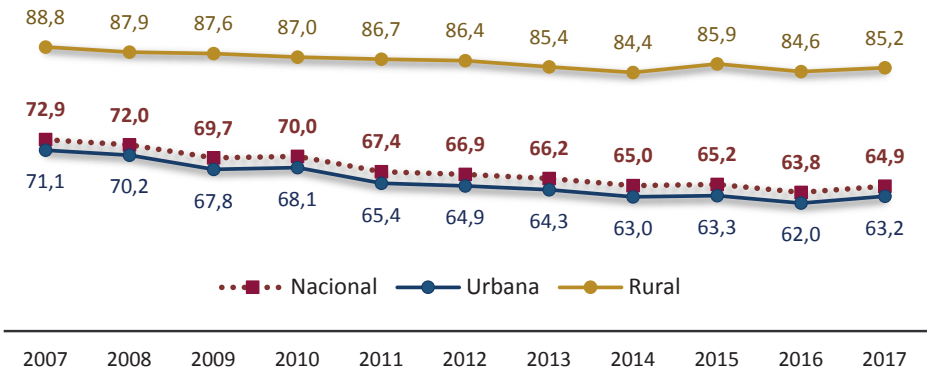


Fuente: Instituto Nacional de Estadística e Informática – Encuesta Nacional de Hogares.

## 8.3.1.b Perú: Proporción del empleo informal en el empleo no agrícola, según departamento

(Porcentaje)

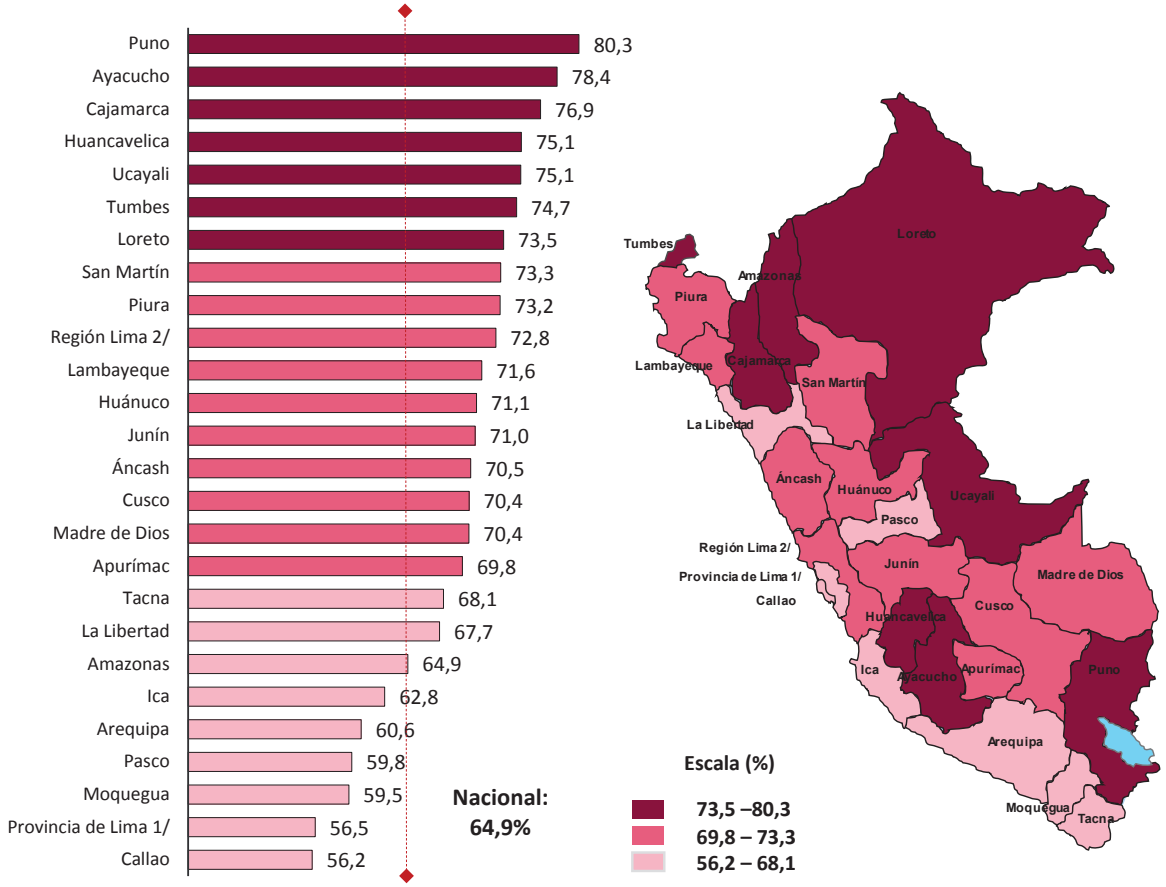


1/ Comprende los 43 distritos que conforman la Provincia de Lima.
2/ Comprende las provincias: Barranca, Cajatambo, Canta, Cañete, Huaral, Huarochiri, Huaura, Oyón y Yauyos.
**Fuente: Instituto Nacional de Estadística e Informática – Encuesta Nacional de Hogares, 2017.**

## 8.3.1.c Perú: Proporción del empleo informal en el empleo no agrícola, según sexo

(Porcentaje)

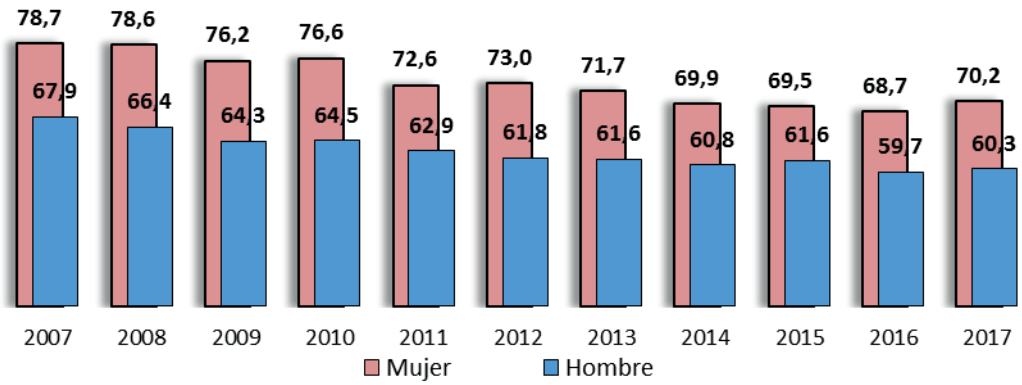


**Fuente: Instituto Nacional de Estadística e Informática – Encuesta Nacional de Hogares.**

**8.3.1.d Perú: Proporción del empleo informal en el empleo no agrícola y tasa de empleo informal**
(Porcentaje)

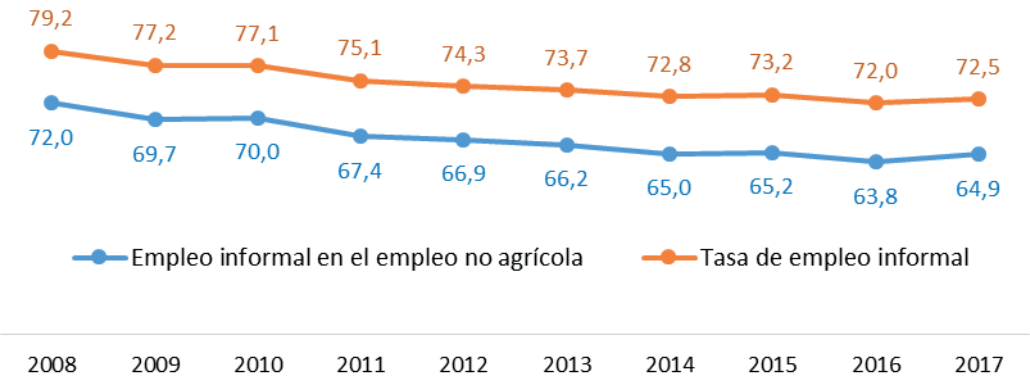


Fuente: Instituto Nacional de Estadística e Informática – Encuesta Nacional de Hogares.

**8.8.3.1.e Perú: Tasa de empleo formal e informal**
(Porcentaje)

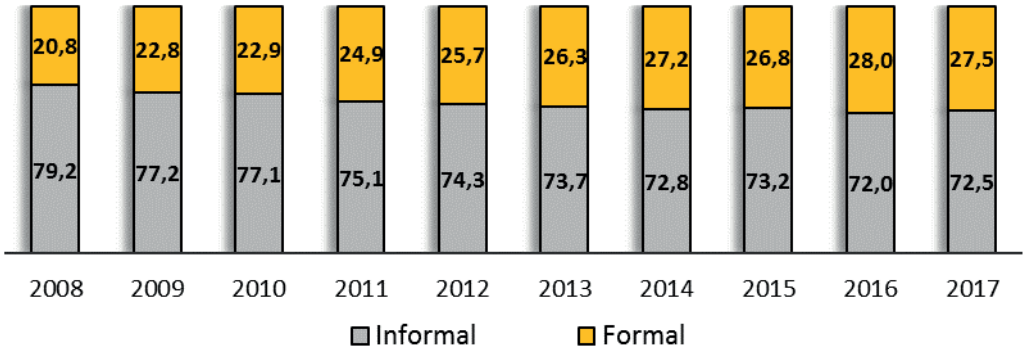


Fuente: Instituto Nacional de Estadística e Informática – Encuesta Nacional de Hogares.

**Meta 8.5: De aquí a 2030, lograr el empleo pleno y productivo y el trabajo decente para todas las mujeres y los hombres, incluidos los jóvenes y las personas con discapacidad, así como la igualdad de remuneración por trabajo de igual valor.**

**8.5.1. Perú: Ingreso medio por hora de la población empleada**
(Soles)

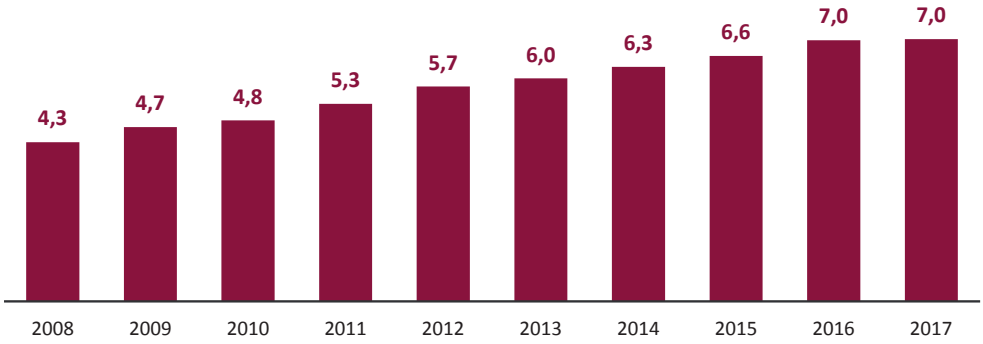


Fuente: Instituto Nacional de Estadística e Informática – Encuesta Nacional de Hogares.

## 8.5.1.a Perú: Ingreso medio por hora de la población empleada según área de residencia
(Soles)

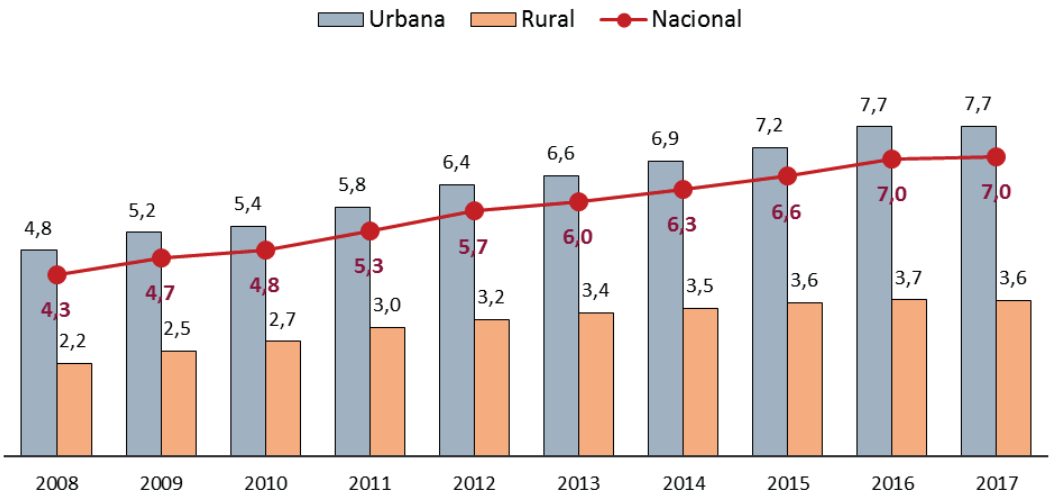


**Fuente: Instituto Nacional de Estadística e Informática – Encuesta Nacional de Hogares.**

## 8.5.1.b Perú: Ingreso medio por hora de la población empleada, según departamento
(Soles)

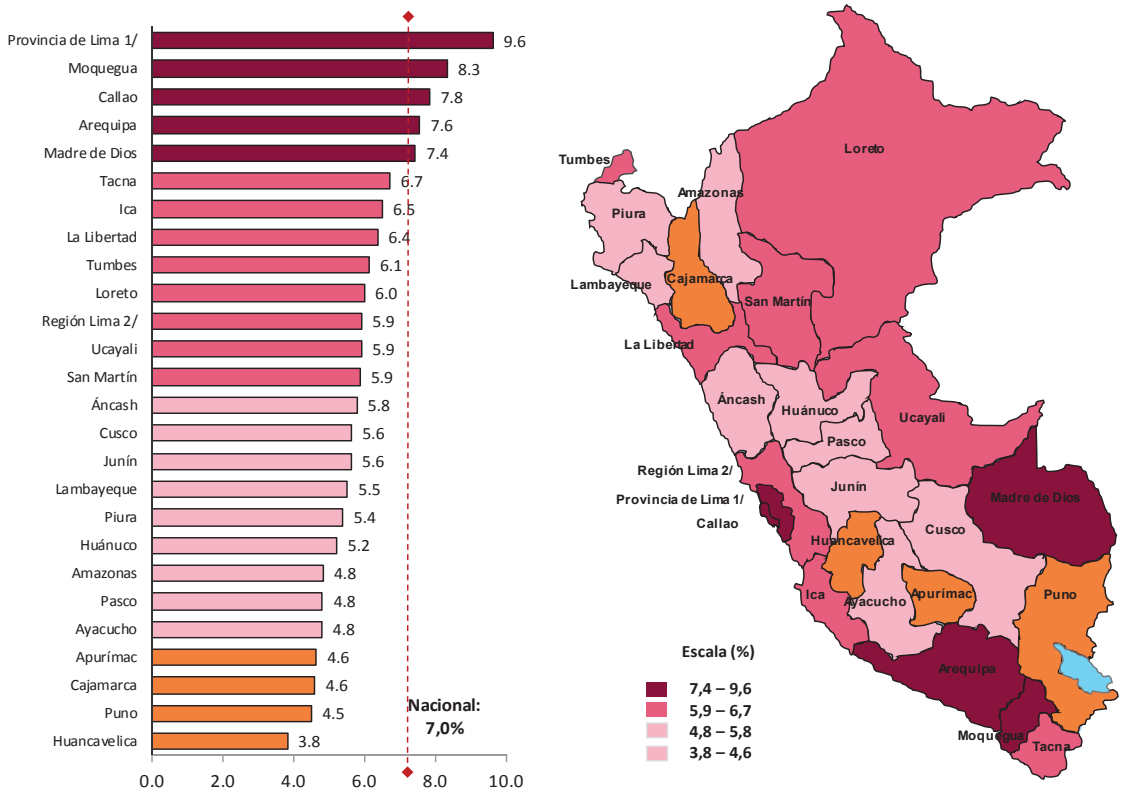


1/ Comprende los 43 distritos que conforman la Provincia de Lima.
2/ Comprende las provincias: Barranca, Cajatambo, Canta, Cañete, Huaral, Huarochiri, Huaura, Oyón y Yauyos.
**Fuente: Instituto Nacional de Estadística e Informática – Encuesta Nacional de Hogares, 2017.**

**8.5.1.c Perú: Ingreso medio por hora de la población empleada según sexo**
(Soles)

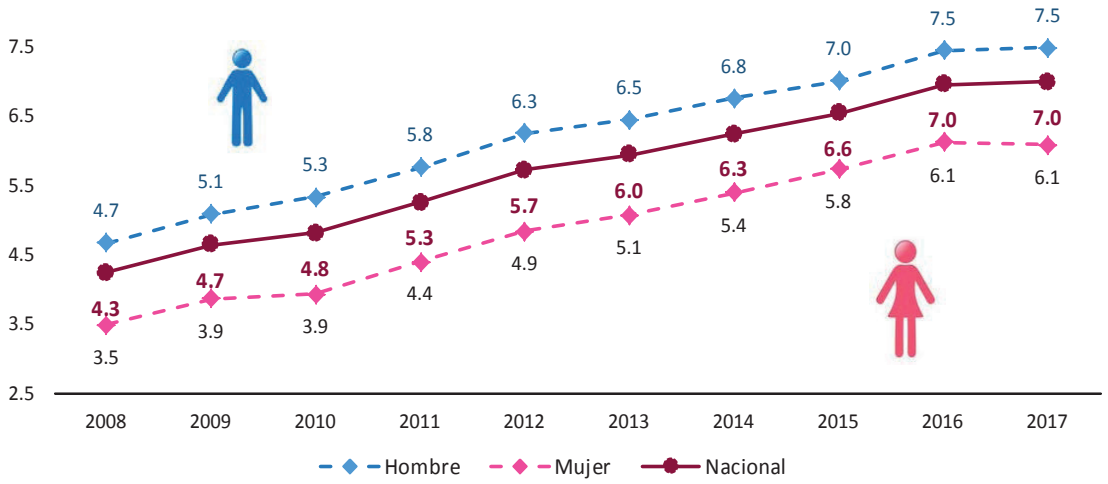


Fuente: Instituto Nacional de Estadística e Informática – Encuesta Nacional de Hogares.

**8.5.1.d Perú: Ingreso medio por hora de la población empleada según grupos de edad**
(Soles)

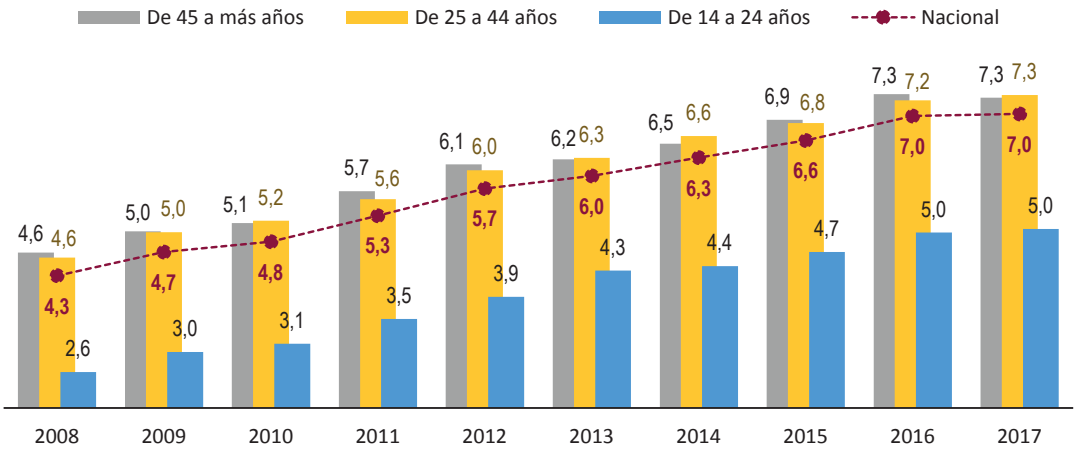


Fuente: Instituto Nacional de Estadística e Informática – Encuesta Nacional de Hogares.

**8.5.1.e Perú: Ingreso medio por hora de la población empleada según condición de discapacidad**
(Soles)

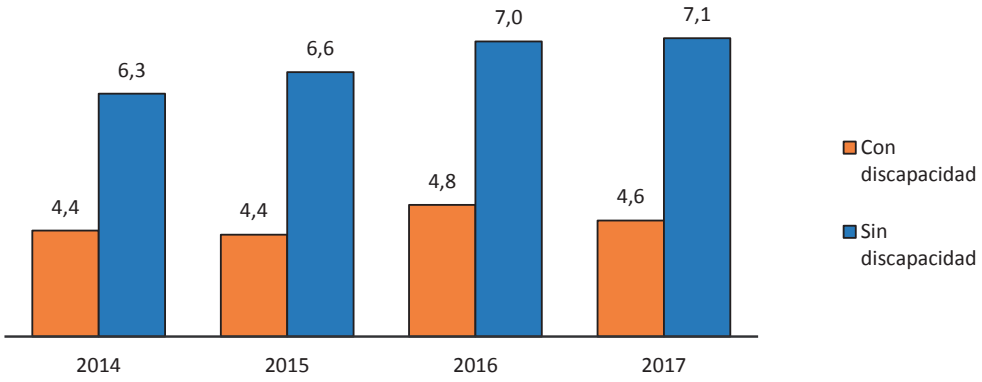


Fuente: Instituto Nacional de Estadística e Informática – Encuesta Nacional de Hogares.

### 8.5.2. Perú: Tasa de desempleo en el área urbana
(Porcentaje)

- En el año 2017, la tasa de desempleo en el área urbana del país se ubicó en 5,0%, lo que equivale alrededor de 700 mil personas que buscan trabajo de manera activa.

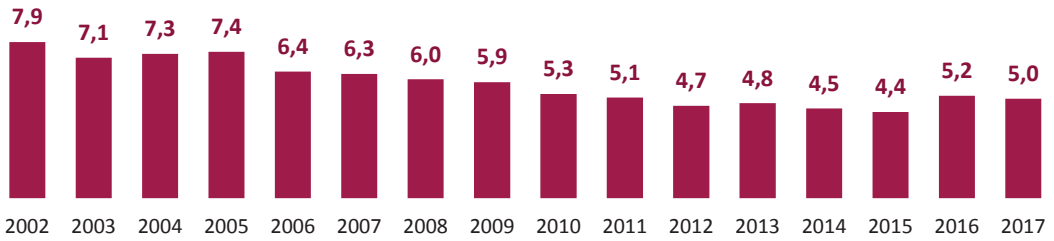


Fuente: Instituto Nacional de Estadística e Informática – Encuesta Nacional de Hogares.

### 8.5.2.a Perú: Tasa de desempleo en el área urbana, según sexo
(Porcentaje)

- El desempleo afecta más a las mujeres que a los hombres. Al año 2017, la tasa de desempleo femenino en el área urbana del país fue de 5,4%, superior en 0,6 puntos porcentuales al de los hombres.

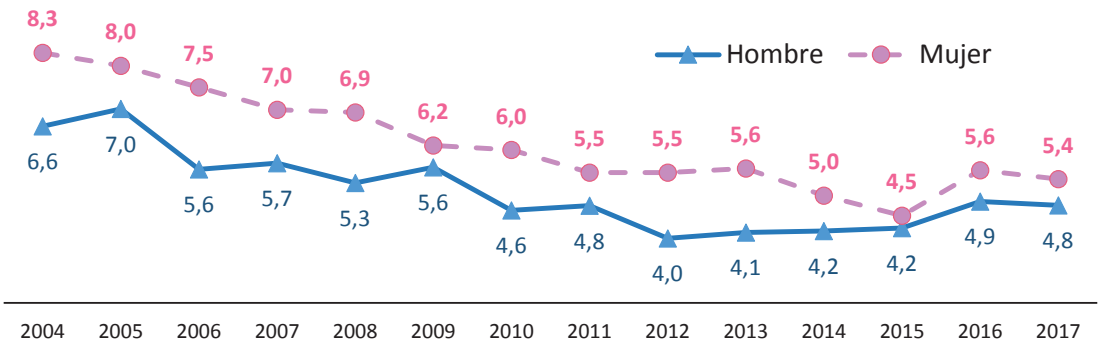


Fuente: Instituto Nacional de Estadística e Informática – Encuesta Nacional de Hogares.

### 8.5.2.b Perú: Tasa de desempleo en el área urbana, según grupos de edad
(Porcentaje)

- El desempleo afecta más a la población joven. Al año 2017, el 13,7% de los jóvenes entre 14 y 24 años de edad estaban desempleados, siendo 4 veces más alta que la tasa de desempleo de la población de 25 a 59 años de edad (3,2%).

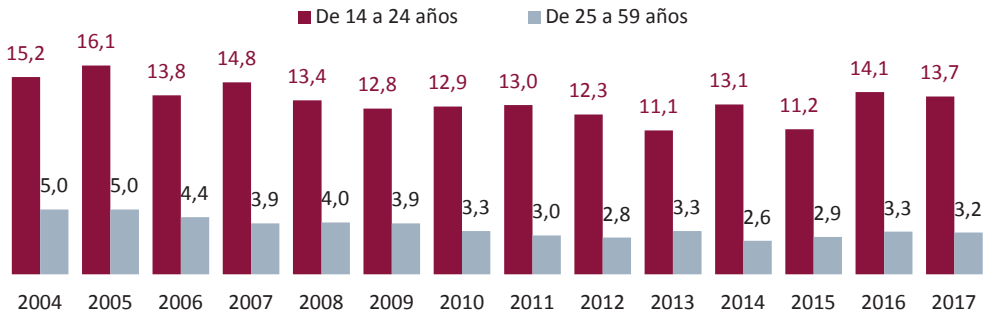


Fuente: Instituto Nacional de Estadística e Informática – Encuesta Nacional de Hogares.

**8.5.2.c Perú: Tasa de desempleo en el área urbana, según condición de discapacidad**
(Porcentaje)

- El desempleo afecta en mayor medida a la población que padece alguna discapacidad. Así en el año 2017, el 5,4% de las personas con alguna discapacidad no tenían empleo, mientras que las personas sin alguna discapacidad el 5,0% estaba desempleada.

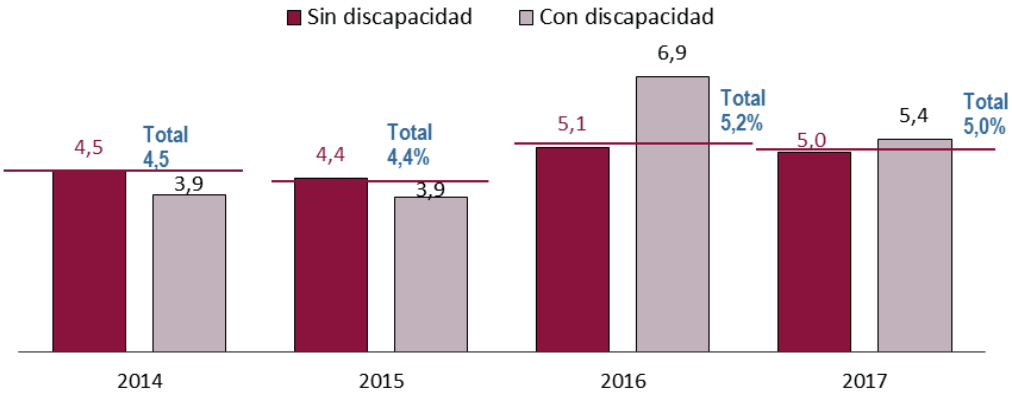


Fuente: Instituto Nacional de Estadística e Informática – Encuesta Nacional de Hogares.

**Meta 8.6: De aquí a 2020, reducir considerablemente la proporción de jóvenes que no están empleados y no cursan estudios ni reciben capacitación.**

**8.6.1. Perú: Jóvenes de 15 a 24 años que no estudian, no tienen empleo ni reciben capacitación**
(Porcentaje)

Los Objetivos de Desarrollo Sostenible apuntan a estimular el crecimiento económico sostenible mediante el aumento de los niveles de productividad y la innovación tecnológica. Fomentar políticas que estimulen el espíritu empresarial y la creación de empleo es crucial para este fin, así como también las medidas eficaces para erradicar el trabajo forzoso, la esclavitud, el trabajo infantil y el tráfico humano. Con estas metas en consideración, el objetivo es lograr empleo pleno y productivo y un trabajo decente para todos los hombres y mujeres para 2030.

- En el año 2017, alrededor de 900 mil jóvenes peruanos entre 15 y 24 años de edad ni trabajan ni estudian conocidos como "NiNi" y representan el 17,0% de la población de este grupo etario. Esta proporción presenta una tendencia creciente.

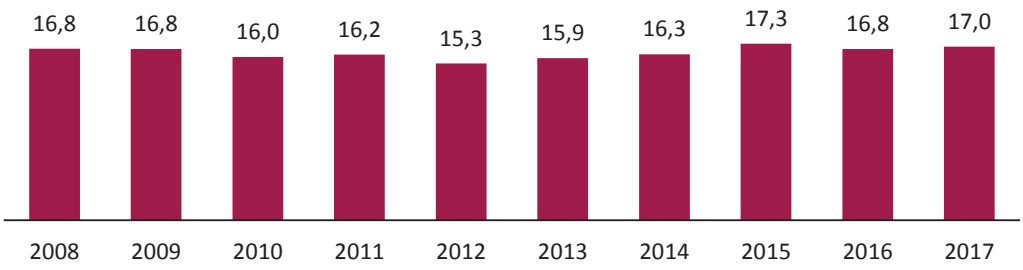


**Fuente: Instituto Nacional de Estadística e Informática – Encuesta Nacional de Hogares.**

**8.6.1.a Perú: Jóvenes de 15 a 24 años que no estudian, no tienen empleo ni reciben capacitación (Nini), según departamento**
(Porcentaje)

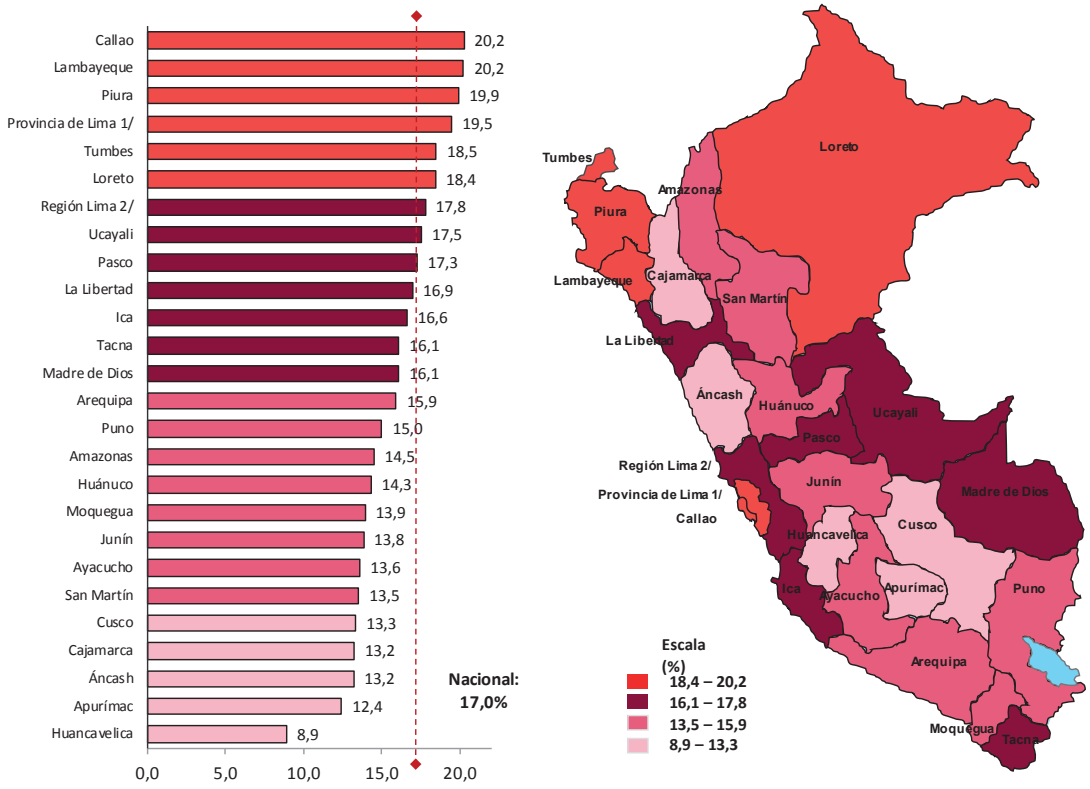


1/ Comprende los 43 distritos que conforman la Provincia de Lima.
2/ Comprende las provincias: Barranca, Cajatambo, Canta, Cañete, Huaral, Huarochiri, Huaura, Oyón y Yauyos.
**Fuente: Instituto Nacional de Estadística e Informática – Encuesta Nacional de Hogares, 2017.**

**8.6.1.b Perú: Jóvenes de 15 a 24 años que no estudian, no tienen empleo ni reciben capacitación, según sexo**
(Porcentaje)

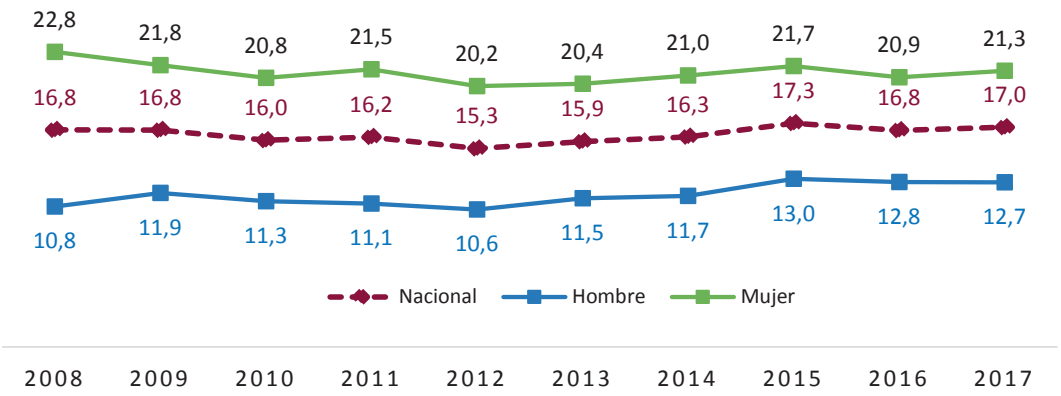


**Fuente: Instituto Nacional de Estadística e Informática – Encuesta Nacional de Hogares.**

**Meta 8.7: Adoptar medidas inmediatas y eficaces para erradicar el trabajo forzoso, poner fin a las formas contemporáneas de esclavitud y la trata de personas y asegurar la prohibición y eliminación de las peores formas de trabajo infantil, incluidos el reclutamiento y la utilización de niños soldados, y, de aquí a 2025, poner fin al trabajo infantil en todas sus formas.**

### 8.7.1 Perú: Proporción de niños, niñas y adolescentes de 5 a 17 años en actividad económica

(Porcentaje)

- En el año 2017, el 25,2% de los niños y adolescentes entre 5 y 17 años de edad realizaron alguna actividad económica remunerada o no remunerada. Esta proporción representa alrededor de 1 millón 900 mil niños, niñas y adolescentes que participan en el mercado de trabajo. Con respecto al año 2015, ha disminuido en 1,2 puntos porcentuales.

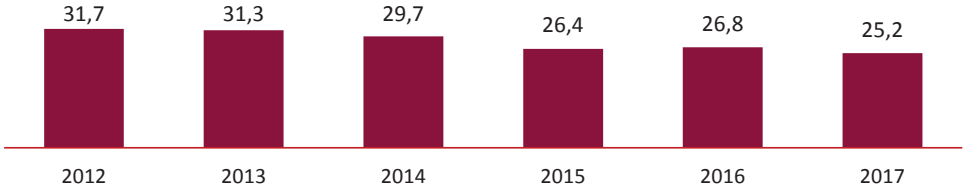


Nota: Actividad económica, refiere a niños, niñas y adolescentes de 5 a 17 años que realizan al menos una hora a la semana, una o más actividades económicas.
**Fuente: Instituto Nacional de Estadística e Informática - Encuesta Nacional de Hogares.**

### 8.7.1.a Perú: Niños, niñas y adolescentes de 5 a 17 años en actividad económica, según departamento

(Porcentaje)

- En los departamentos de Puno, Huánuco, Áncash, Cusco, Apurímac, Amazonas, Cajamarca y Huancavelica más del 40% de los niños y adolescentes entre 5 y 17 años de edad trabajan. En tanto en los departamentos de Prov. Const. del Callao, Provincia de Lima, Arequipa e Ica se observan las menores tasas de trabajo infantil.

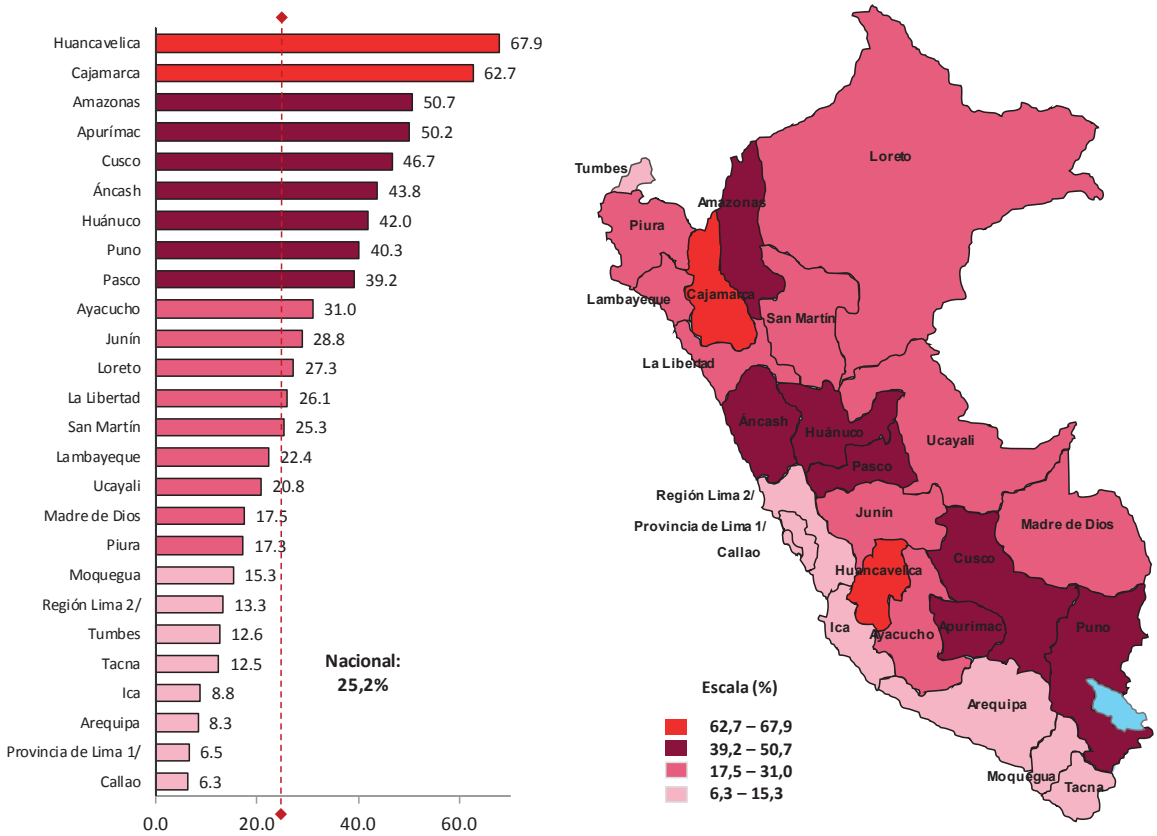


Nota: Actividad económica, refiere a niños, niñas y adolescentes de 5 a 17 años que realizan al menos una hora a la semana, una o más actividades económi
1/ Comprende los 43 distritos que conforman la Provincia de Lima.
2/ Comprende las provincias: Barranca, Cajatambo, Canta, Cañete, Huaral, Huarochiri, Huaura, Oyón y Yauyos.
**Fuente: Instituto Nacional de Estadística e Informática – Encuesta Nacional de Hogares, 2017.**

**8.7.1.b Perú: Proporción de niños, niñas y adolescentes de 5 a 17 años en actividad económica, según sexo**
(Porcentaje)

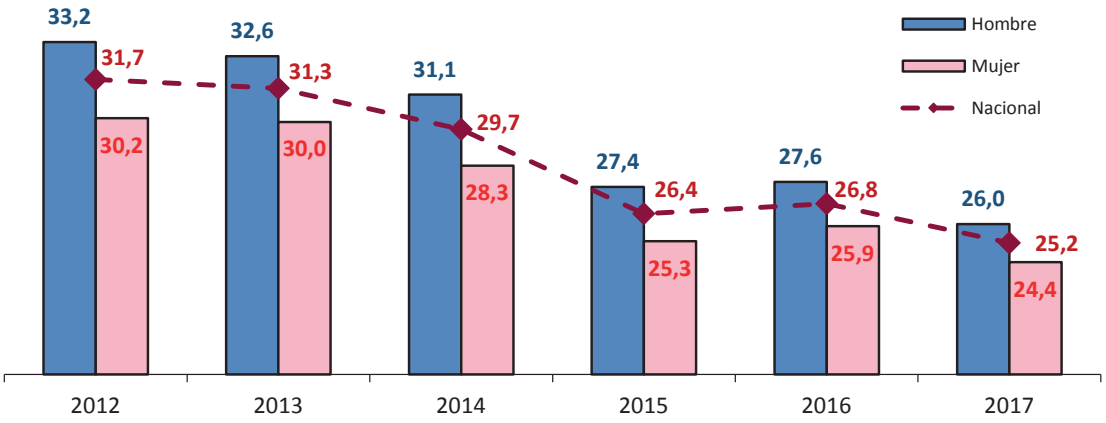


Nota: Actividad económica, refiere a niños, niñas y adolescentes de 5 a 17 años que realizan al menos una hora a la semana, una o más actividades económicas.
**Fuente: Instituto Nacional de Estadística e Informática – Encuesta Nacional de Hogares.**

**8.7.1.c Perú: Proporción de niños, niñas y adolescentes de 5 a 17 años en actividad económica, según grupos de edad**
(Porcentaje)

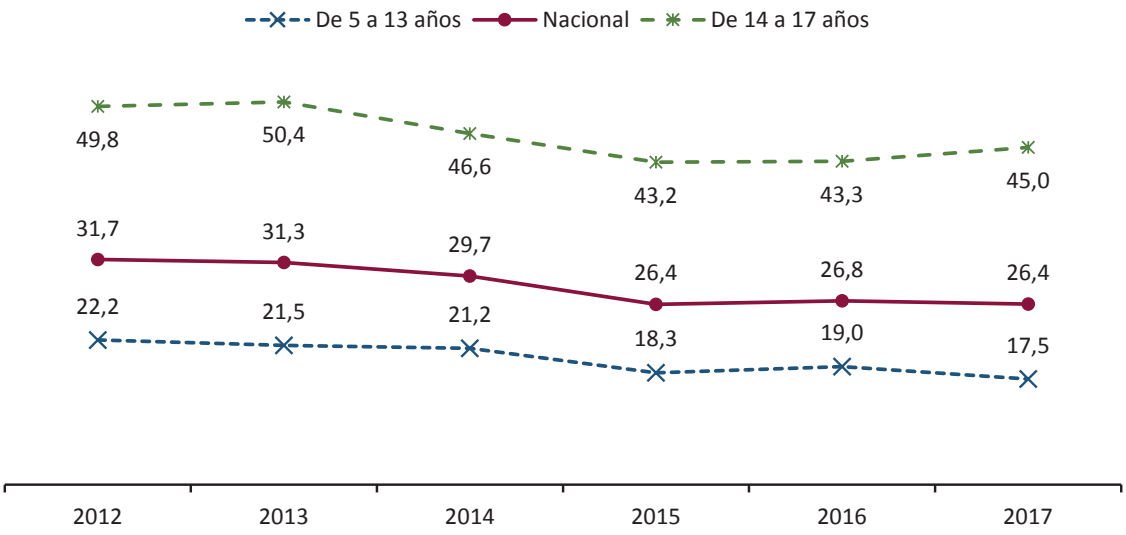


Nota: Actividad económica, refiere a niños, niñas y adolescentes de 5 a 17 años que realizan al menos una hora a la semana, una o más actividades económicas.
**Fuente: Instituto Nacional de Estadística e Informática – Encuesta Nacional de Hogares.**

### 8.7.1.d Perú: Promedio de horas ocupadas en actividad económica de niños, niñas y adolescentes de 5 a 17 años por sexo y grupos de edad
(Porcentaje)

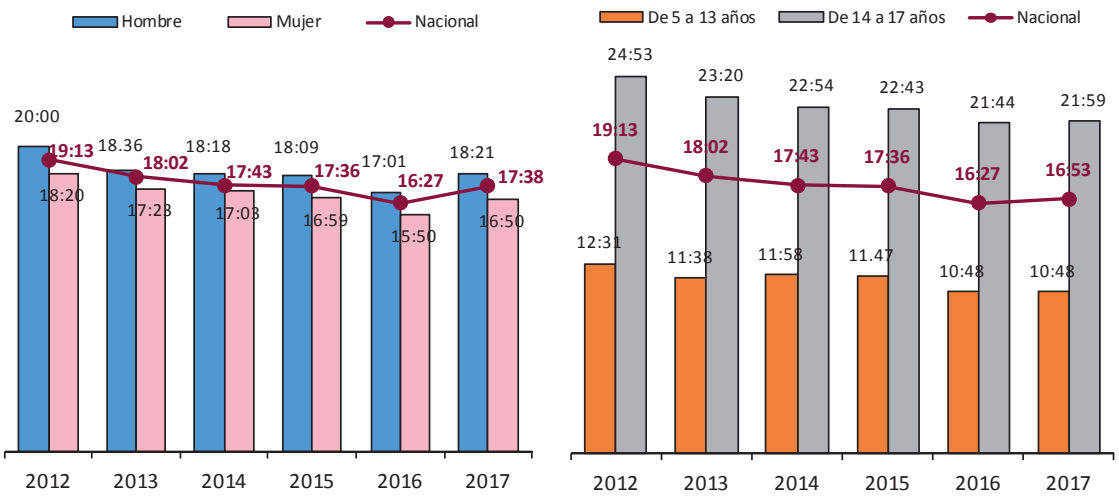


Nota: Actividad económica, refiere a niños, niñas y adolescentes de 5 a 17 años que realizan al menos una hora a la semana, una o más actividades económicas.
**Fuente: Instituto Nacional de Estadística e Informática – Encuesta Nacional de Hogares.**

### 8.7.1.e Perú: Proporción de niños, niñas y adolescentes de 5 a 17 años en actividad económica, en trabajo intensivo en horas y en trabajo infantil
(Porcentaje)

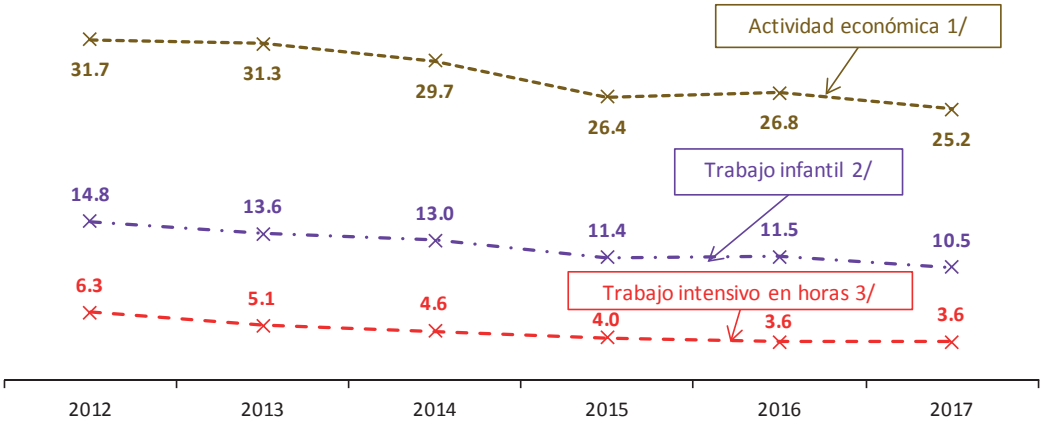


1/ Actividad económica, refiere a niños, niñas y adolescentes de 5 a 17 años que realizan al menos una hora a la semana, una o más actividades económicas.
2/ Trabajo infantil, refiere aquellos niños y niñas de 5 a 11 años que realizan al menos una hora a la semana, una o más actividades económicas, adolescentes de 12 a 13 años que trabajan 24 a más horas, y aquellos adolescentes de 14 a 17 años que trabajan 36 a más horas durante la semana.
3/ Trabajo intensivo en horas, refiere a niños, niñas de 5 a 13 años que trabajan 24 a más horas, y adolescentes de 14 a 17 años que trabajan 36 a más horas durante la semana.
**Fuente: Instituto Nacional de Estadística e Informática – Encuesta Nacional de Hogares.**

**8.7.1.f Perú: Proporción de niños, niñas y adolescentes de 5 a 17 años en actividad económica, en trabajo intensivo en horas y en trabajo infantil**
(Horas y minutos por semana)

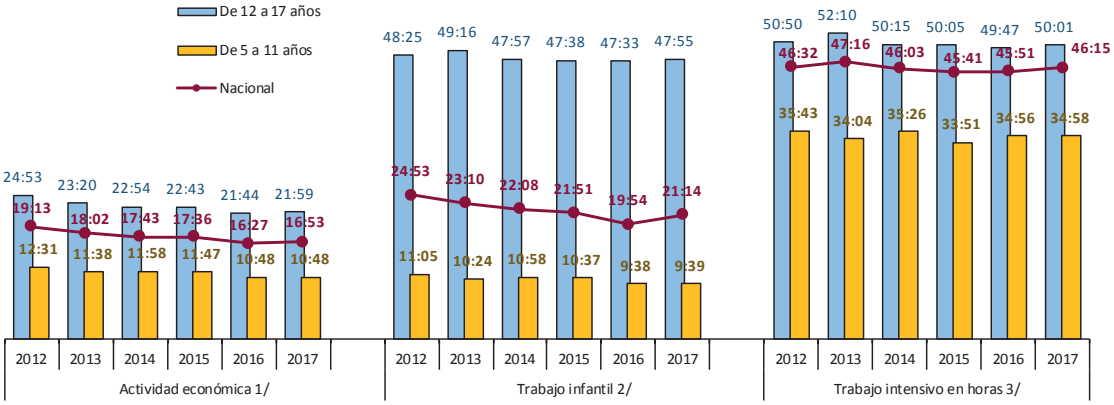


1/ Actividad económica, refiere a niños, niñas y adolescentes de 5 a 17 años que realizan al menos una hora a la semana, una o más actividades económicas.

2/ Trabajo infantil, refiere aquellos niños y niñas de 5 a 11 años que realizan al menos una hora a la semana, una o más actividades económicas, adolescentes de 12 a 13 años que trabajan 24 a más horas, y aquellos adolescentes de 14 a 17 años que trabajan 36 a más horas durante la semana.

3/ Trabajo intensivo en horas, refiere a niños, niñas de 5 a 13 años que trabajan 24 a más horas, y adolescentes de 14 a 17 años que trabajan 36 a más horas durante la semana.

**Fuente: Instituto Nacional de Estadística e Informática – Encuesta Nacional de Hogares.**

**Meta 8.9: De aquí a 2030, elaborar y poner en práctica políticas encaminadas a promover un turismo sostenible que cree puestos de trabajo y promueva la cultura y los productos locales.**

**8.9.1 Perú: Participación del PBI de turismo en el PBI total**
(Porcentaje)

El indicador muestra la proporción del valor agregado bruto de las actividades de turismo respecto al PBI total en un periodo de referencia. Tiene carácter transversal porque está conformado por diversas actividades económicas que producen y proveen diversos bienes y servicios a los visitantes.

En nuestro país, el PBI Turístico en el año 2011 representó el 3,6% del PBI total, mientras que en los últimos tres años de la serie su aporte se ubicó en 3,9% del PBI total del Perú.

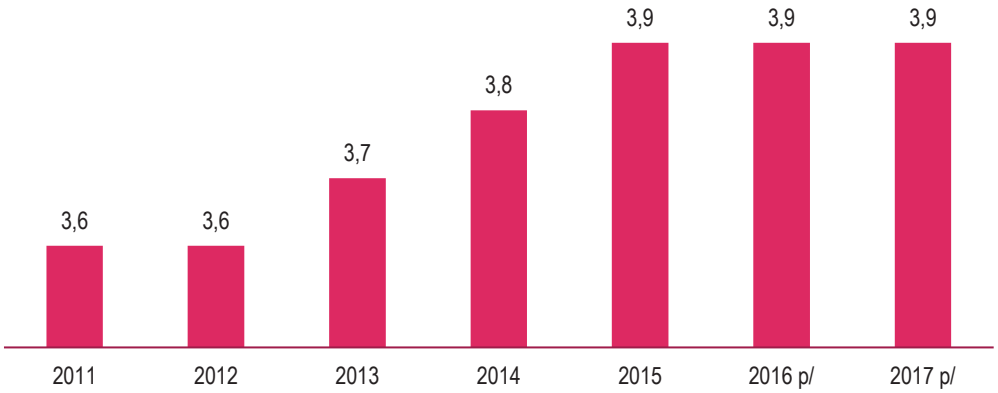


**p/** Cifra Preliminar
**Fuente: Ministerio de Comercio Exterior y Turismo.**
**Elaboración: Instituto Nacional de Estadística e Informática.**

**8.9.2 Perú: Número de Empleos en el Sector Turismo**
(Número de empleos)

El indicador muestra el número de empleos en el sector turismo como proporción del número de empleos totales del país. El empleo en el sector durante el periodo 2011 al 2017 ha presentado un comportamiento positivo, en el 2011 alcanzó un total de 1 millón 188 mil empleos en tanto el 2017 genero aproximadamente 1 millón 325 mil, es decir en ese lapso, se crearon cerca de 137 mil empleos nuevos en respuesta a la demanda de bienes y servicios turísticos por parte de los visitantes internacionales e internos.

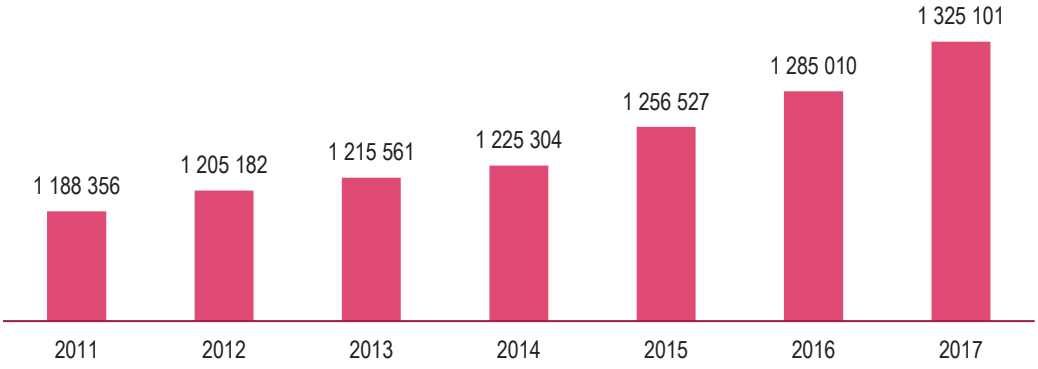


**Nota:** Empleo turístico incluye empleo directo y empleo indirecto.
**Fuente: Ministerio de Comercio Exterior y Turismo.**
**Elaboración: Instituto Nacional de Estadística e Informática.**

**Meta 8.10: Fortalecer la capacidad de las instituciones financieras nacionales para fomentar y ampliar el acceso a los servicios bancarios, financieros y de seguros para todos.**

**8.10.2 Perú: Proporción de adultos (de 15 años a más) con una cuenta en un banco u otra institución financiera o con un proveedor móvil de servicios monetarios**
(Porcentaje)

Es el indicador de Inclusión Financiera del Sistema Financiero, que mide el acceso a los servicios financieros de la población a través de la medición de la proporción de adultos (de 15 años a más) que disponen de una cuenta en un banco u otra institución financiera o con un proveedor móvil de servicios monetarios. Al 2017, el número de tarjeta habitante respecto de la población adulta alcanzo un 20,2%. El valor más alto de disponibilidad de una cuenta se observa en el año 2014 donde representa el 20,4%.

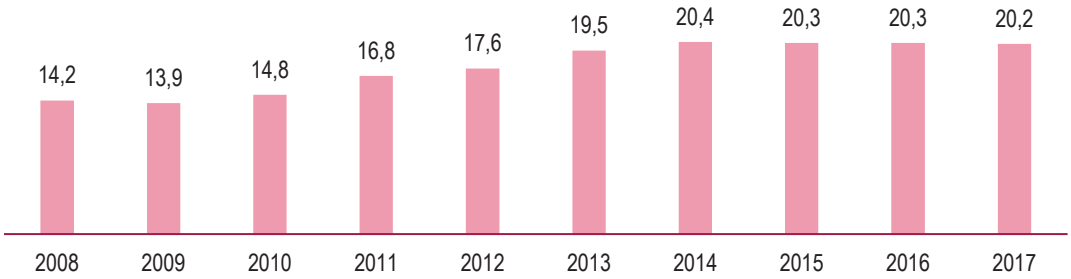


**Fuente: Superintendencia de Banca, Seguros y AFP.**
**Elaboración: Instituto Nacional de Estadística e Informática.**

**Meta 8.b: De aquí a 2020, desarrollar y poner en marcha una estrategia mundial para el empleo de los jóvenes y aplicar el Pacto Mundial para el Empleo de la Organización Internacional del Trabajo.**

**8.b.1. Perú: Gasto público en programas de protección social y de empleo como proporción del PBI**
(Porcentaje)

Este indicador representa el porcentaje de gastos de fondos públicos en programas de protección social y de empleo como proporción de los presupuestos nacionales y Producto Bruto Interno. Los gastos de protección social y de empleo como proporción del PBI Nacional representaron en el año 2011 el 0,7% del PBI, el valor más bajo del periodo de análisis; el 2014 se logró la participación más alta con el 1,1%, mientras que en los años 2016 y 2017 el aporte fue de 0,9% en el PBI, para cada año.

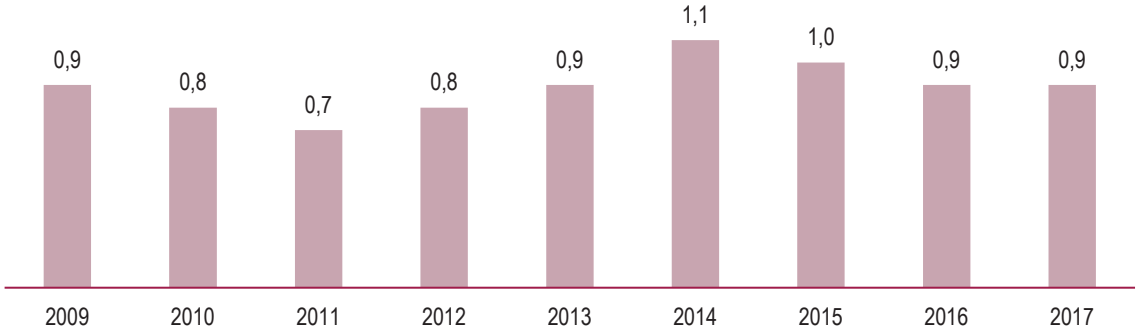


**Fuente: Ministerio de Economía y Finanzas.**
**Elaboración: Instituto Nacional de Estadística e Informática.**

OBJETIVO

9

# Construir infraestructuras resilientes, promover la industrialización inclusiva y sostenible y fomentar la innovación

El Objetivo 9 tiene como meta tres aspectos importantes del desarrollo sostenible: infraestructura, industrialización e innovación. La infraestructura provee las instalaciones físicas básicas que son esenciales para el comercio y la sociedad; la industrialización impulsa el crecimiento económico y la creación de empleo, lo que disminuye la desigualdad de ingresos; la innovación amplía las capacidades tecnológicas de los sectores industriales y conduce al desarrollo de nuevas habilidades.

**Meta 9.1: Desarrollar infraestructuras fiables, sostenibles, resilientes y de calidad, incluidas infraestructuras regionales y transfronterizas, para apoyar el desarrollo económico y el bienestar humano, haciendo especial hincapié en el acceso asequible y equitativo para todos.**

**9.1.2. Perú: Transporte total de pasajeros**
(Miles de pasajeros)

El indicador mide el volumen del movimiento de pasajeros por carretera, ferrocarril, vía marítima y aérea. Entre el 2008 y 2017, el transporte total de pasajeros aumentó en 39,7%, pasando de 70 millones 690 mil pasajeros en el año 2008 a 98 millones 763 mil pasajeros en el año 2017.

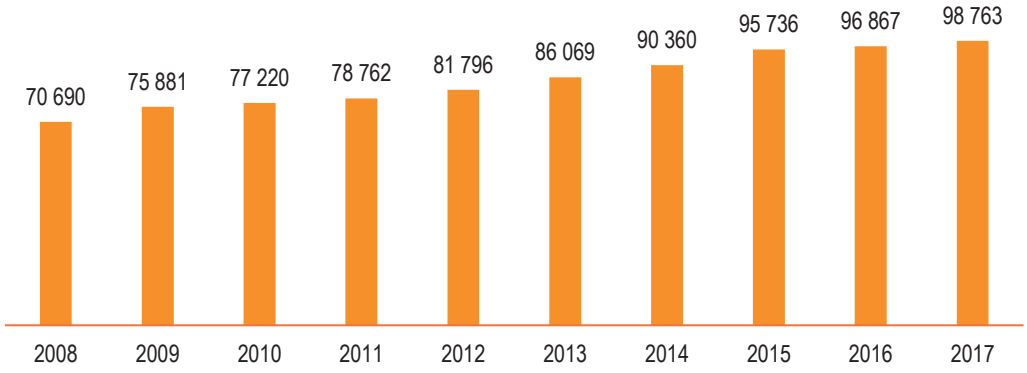


**Nota:** Incluye transporte terrestre interprovincial y ferroviario y el transporte aéreo
**Fuente: Ministerio de Transporte y Comunicaciones.**
**Elaboración: Instituto Nacional de Estadística e Informática.**

**Meta 9.2: Promover una industrialización inclusiva y sostenible y, de aquí a 2030, aumentar significativamente la contribución de la industria al empleo y al producto interno bruto, de acuerdo con las circunstancias nacionales, y duplicar esa contribución en los países menos adelantados.**

### 9.2.1 Perú: Valor Agregado Bruto de la Manufactura como porcentaje del PBI a precios corrientes
(Porcentaje)

El indicador mide la participación del valor agregado de las unidades productivas residentes de la actividad Manufactura en relación al Producto Bruto Interno (PBI) en un periodo de referencia. En la serie 2008 al 2017 la actividad ha venido disminuyendo paulatinamente, la mayor significación de la actividad se observa en el año 2008 con el 16,3%, en el año 2016 es de 13,2% y en el 2017 se registra el valor más bajo con 12,8%.

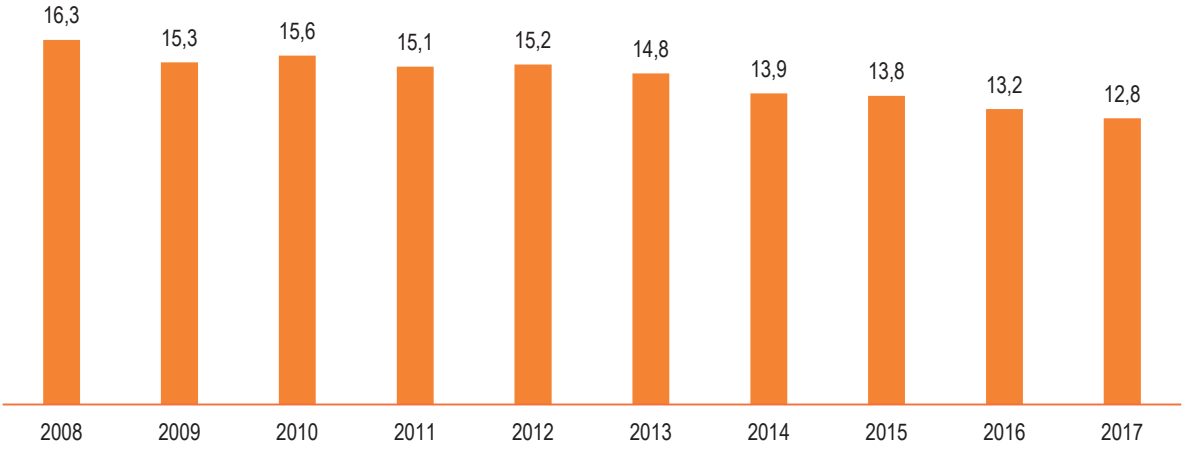


Fuente: Instituto Nacional de Estadística e Informática.

### 9.2.2 Perú: Empleo en la manufactura como proporción del empleo total
(Porcentaje)

La manufactura es uno de los principales motores del crecimiento económico de un país. En el año 2017, el 9,4% de la población ocupada del país trabajaba en la actividad manufacturera.

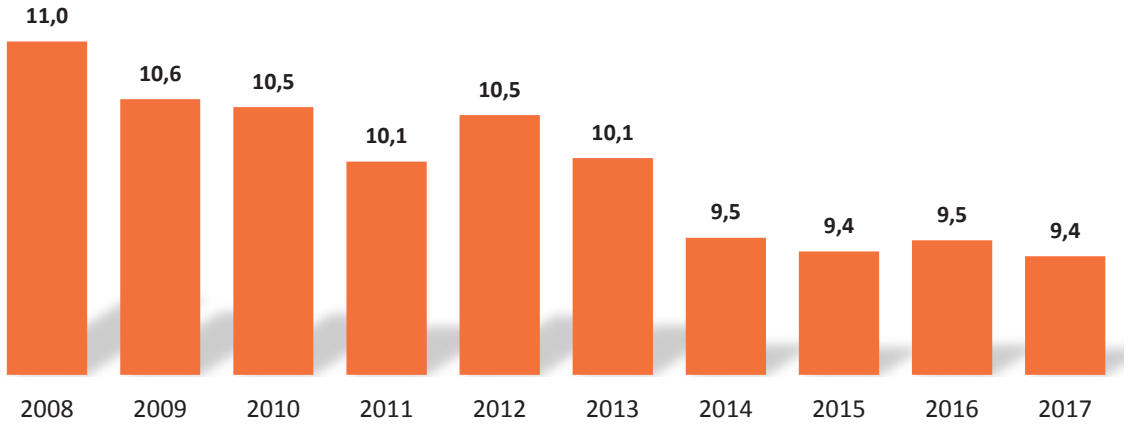


Fuente: Instituto Nacional de Estadística e Informática.

**Meta 9.3. Aumentar el acceso de las pequeñas industrias y otras empresas, particularmente en los países en desarrollo, a los servicios financieros, incluidos créditos asequibles, y su integración en las cadenas de valor y los mercados.**

**9.3.1 Perú: Proporción correspondiente a las industrias a pequeña escala del valor añadido total**

(Porcentaje)

En el año 2016, las industrias con producción de pequeña escala participan con el 32,5% en el valor agregado bruto de la economía peruana, esta participación es ligeramente inferior respecto al resultado del año anterior. La más alta participación de la serie 2008-2016 se alcanza en el año 2009 con 34,2%.

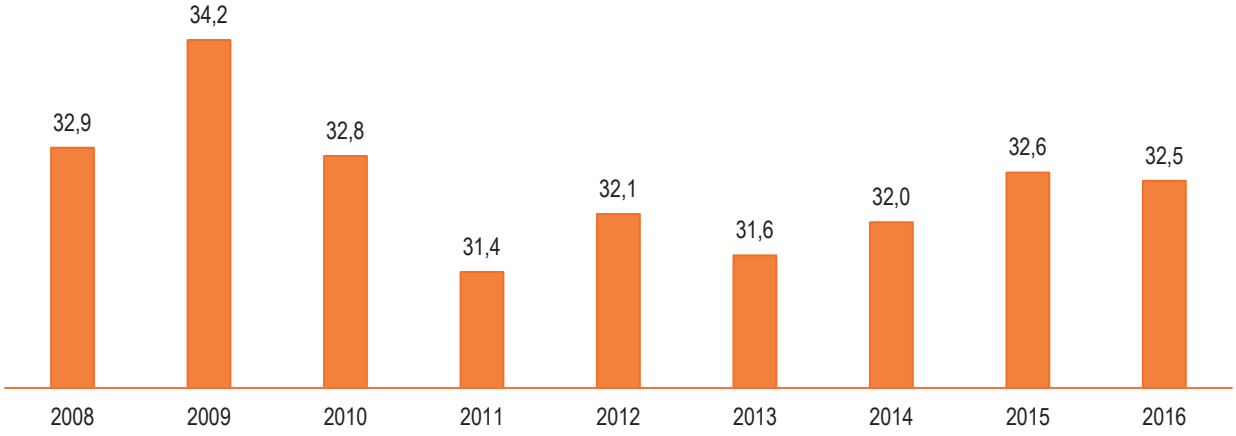


**Nota:** Incluye el Valor Agregado de las actividades económicas de los hogares.

**Fuente: Instituto Nacional de Estadística e Informática.**

**Meta 9.5: Aumentar la investigación científica y mejorar la capacidad tecnológica de los sectores industriales de todos los países, en particular los países en desarrollo, entre otras cosas fomentando la innovación y aumentando considerablemente, de aquí a 2030, el número de personas que trabajan en investigación y desarrollo por millón de habitantes y los gastos de los sectores público y privado en investigación y desarrollo.**

**9.5.1 Perú: Gastos en Investigación y Desarrollo como proporción del PBI**

(Porcentaje)

Los Gastos en Investigación y Desarrollo representados por el gasto público del Perú en Ciencia y Tecnología como porcentaje del Producto Bruto Interno se mantuvo en 0,07% para el año 2017 al igual que en el año 2016, de acuerdo al gasto por división funcional del Sistema Integrado de Administración Financiera.

El valor promedio anual durante el periodo 2013 al 2017 fue de 0,07% con un mínimo de 0,05% en 2013 y un máximo de 0,08% alcanzado en el 2014 y 2015. El gasto que realiza el sector público es a través de las universidades e Institutos de Investigación.

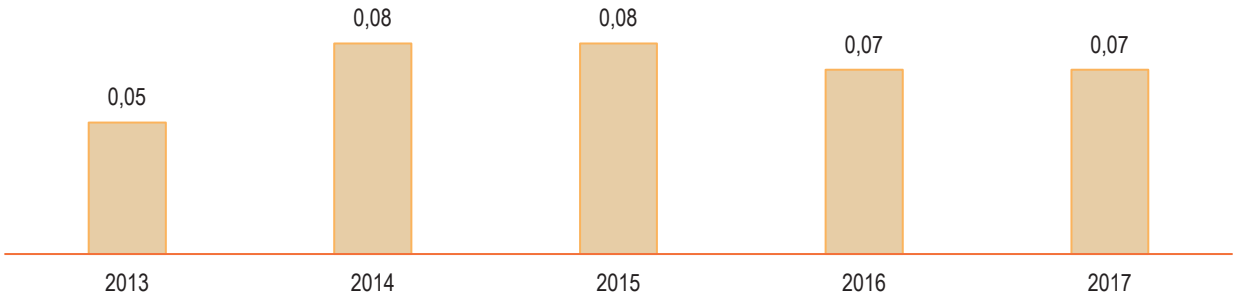


**Nota:** No incluye gasto de empresas públicas y privadas.
**Fuente: Ministerio de Economía y Finanzas.**
**Elaboración: Instituto Nacional de Estadística e Informática.**

**Meta 9.b Apoyar el desarrollo de tecnologías, la investigación y la innovación nacionales en los países en desarrollo, incluso garantizando un entorno normativo propicio a la diversificación industrial y la adición de valor a los productos básicos, entre otras cosas.**

**9.b.1 Perú: Porcentaje del valor agregado de actividades de tecnología mediana y alta en el valor agregado de la actividad manufactura**
(Porcentaje)

En el año 2017, las industrias de tecnología mediana y alta tienen una contribución del 15,1% en el valor agregado bruto de la actividad manufactura. En la serie 2008-2017, la participación del valor agregado de la industria de tecnología mediana y alta en el valor añadido total se fue incrementando paulatinamente desde el año 2010 hasta 2016 y desciende ligeramente en el año 2017, el valor obtenido (15,1%) se constituye en la segunda participación más alta de toda la serie.

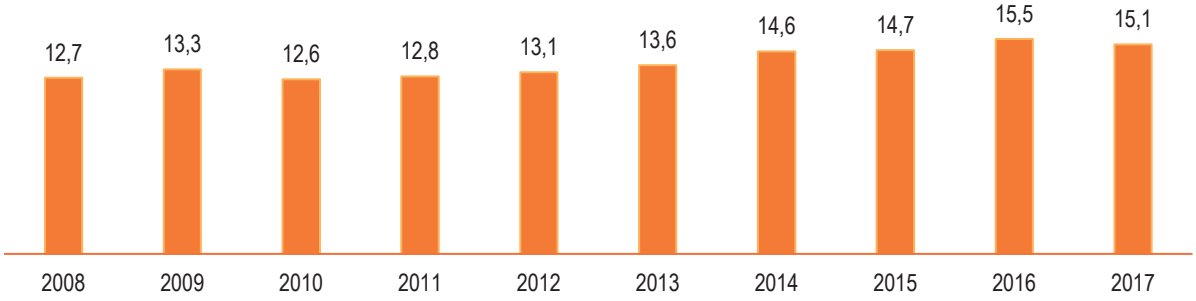


**Fuente: Instituto Nacional de Estadística e Informática.**

# Reducir la desigualdad en los países y entre ellos

El objetivo 10 se trata de garantizar la igualdad de oportunidades y reducir la desigualdad de los resultados, en particular mediante la eliminación de las leyes, políticas y prácticas discriminatorias y la promoción de leyes.

**Meta 10.1: De aquí a 2030, lograr progresivamente y mantener el crecimiento de los ingresos del 40% más pobre de la población a una tasa superior a la media nacional reproductiva en las estrategias y los programas nacionales.**

**10.1.1 Perú: Tasa de crecimiento de los gastos per cápita entre el 40% más pobre de la población y la población total**
(Variación porcentual)

En el año 2017, la tasa de crecimiento del gasto real promedio per cápita registró una variación porcentual de -0,2% y la tasa de crecimiento del gasto real promedio per cápita del 40% más pobre de la población registró una variación porcentual de -1,4%.

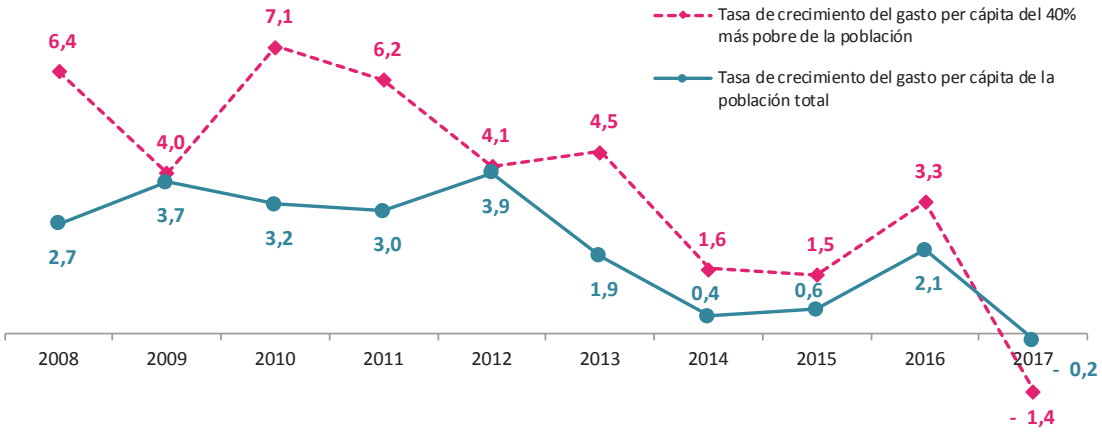


**Fuente: Instituto Nacional de Estadística e Informática - Encuesta Nacional de Hogares.**

**10.1.1.a Perú: Tasa de crecimiento de los gastos per cápita entre el 40% más pobre de la población y la población total**
(Soles)

Desde el año 2007, el gasto real promedio per cápita del 40% más pobre de la población y la población total ha aumentado año tras año; sin embargo, en el año 2017 se registra una disminución de 5 soles (lo que equivale en términos absolutos a 350 soles) y 2 soles (equivalente en términos absolutos a 732 soles), respectivamente.

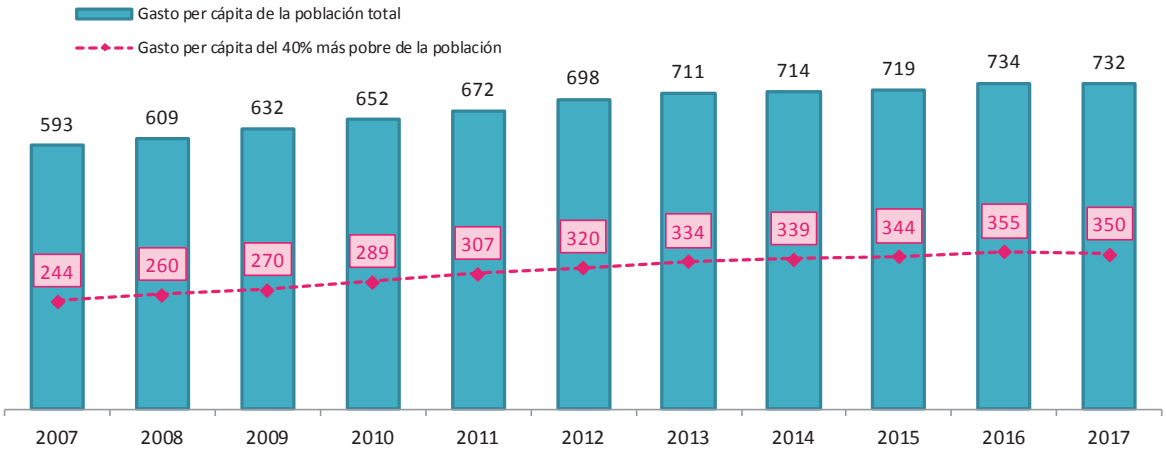


**Fuente: Instituto Nacional de Estadística e Informática - Encuesta Nacional de Hogares.**

**10.1.1.b Perú: Gastos per cápita del 40% más pobre de la población y la población total, según área de residencia**
(Soles)

Desde el año 2007, se observa un crecimiento constante del gasto real promedio per cápita tanto en la población total como en la población 40% más pobre, resaltando que la población total urbana duplica aproximadamente en gastos a la población rural.

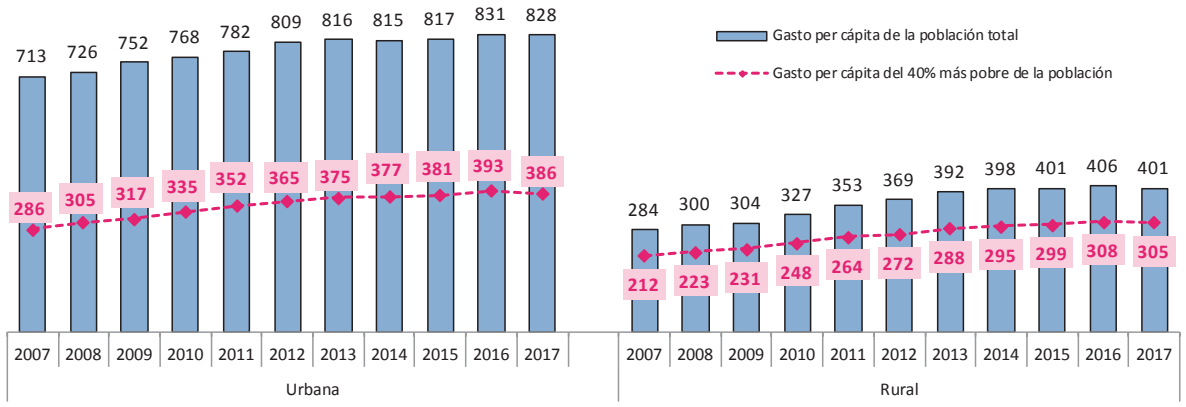


**Fuente: Instituto Nacional de Estadística e Informática - Encuesta Nacional de Hogares.**

**10.1.1.c Perú: Tasas de crecimiento de los ingresos per cápita del 40% más pobre de la población y la población total**
(Variación porcentual)

En el año 2017, la tasa de crecimiento del ingreso real promedio per cápita registró una variación porcentual de -1,1% y la tasa de crecimiento del ingreso real promedio per cápita del 40% más pobre de la población registró una variación porcentual de -1,5%.

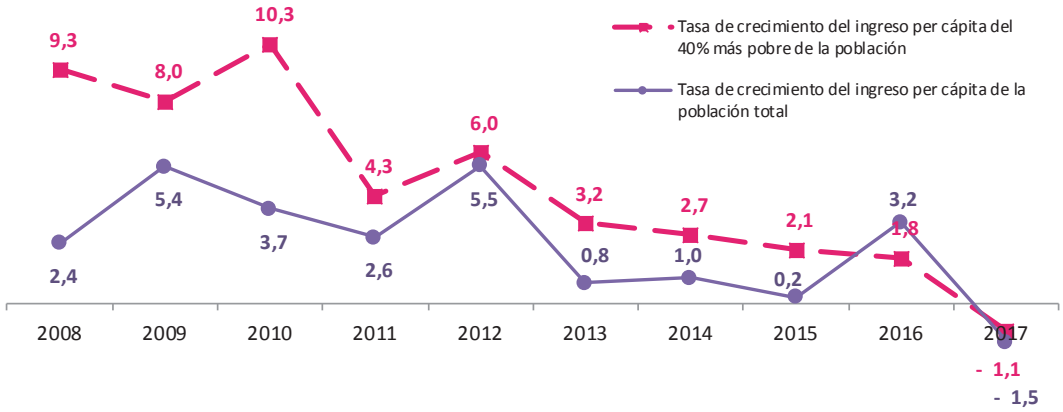


Fuente: Instituto Nacional de Estadística e Informática - Encuesta Nacional de Hogares.

**10.1.1.d Perú: Perú: Ingresos per cápita del 40% más pobre de la población y la población total**
(Soles)

Desde el año 2007, el ingreso real promedio per cápita del 40% más pobre de la población y la población total ha aumentado año tras año; sin embargo, en el año 2017 se registra una disminución de 3 soles (lo que equivale en términos absolutos a 352 soles) y 15 soles (equivalente en términos absolutos a 962 soles), respectivamente.

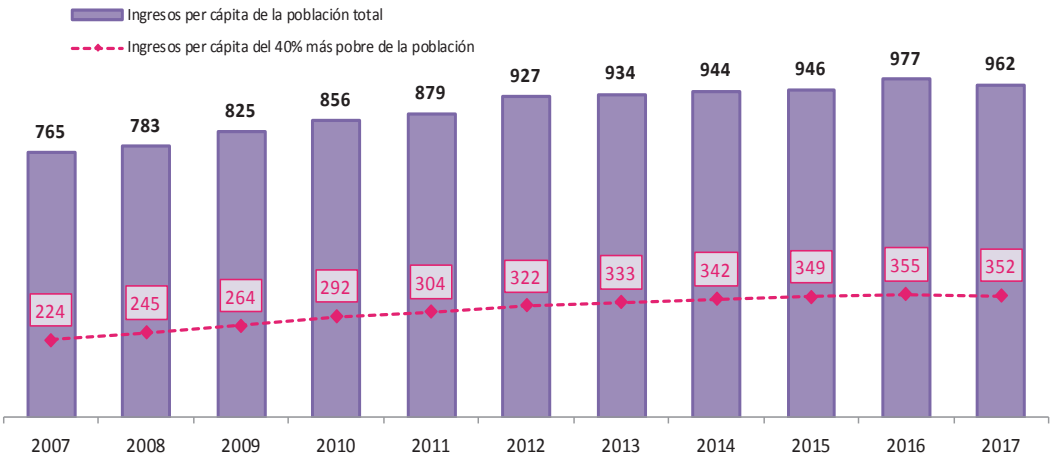


Fuente: Instituto Nacional de Estadística e Informática - Encuesta Nacional de Hogares.

**10.1.1.e Perú: Ingresos per cápita del 40% más pobre de la población y la población total, según área de residencia**
(Soles)

Desde el año 2007, se observa un crecimiento constante del ingreso real promedio per cápita tanto en la población total como en la población 40% más pobre, resaltando que la población total urbana triplica aproximadamente en ingresos a la población rural.

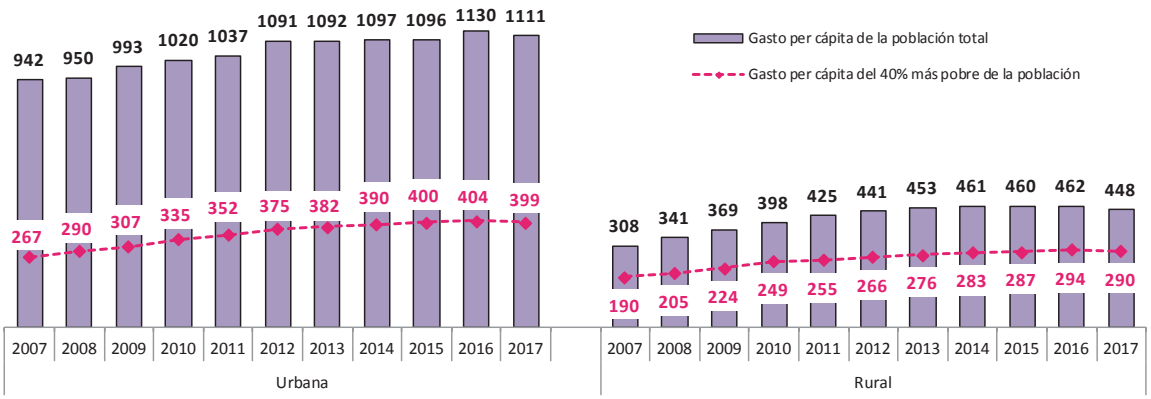


Fuente: Instituto Nacional de Estadística e Informática - Encuesta Nacional de Hogares.

**Meta 10.2. De aquí a 2030, potenciar y promover la inclusión social, económica y política de todas las personas, independientemente de su edad, sexo, discapacidad, raza, etnia, origen, religión o situación económica u otra condición.**

**10.2.1. Perú: Proporción de personas que viven por debajo del 50% de la mediana de los ingresos**
(Porcentaje)

Este indicador muestra el porcentaje de la población total con un ingreso menor al 50% del punto medio de los ingresos. Observándose, que en el año 2017 el 26,1% de la población total presenta estas características.

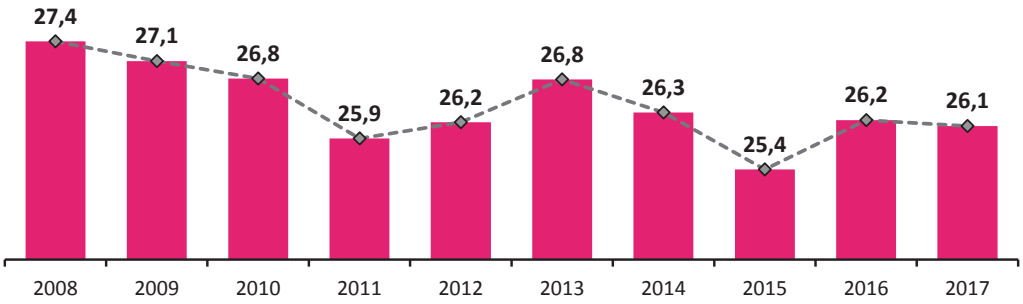


Fuente: Instituto Nacional de Estadística e Informática - Encuesta Nacional de Hogares.

### 10.2.1.a Perú: Proporción de personas que viven por debajo del 50% de la mediana de los ingresos, según departamento
(Porcentaje)

Del 26,1% de la población que viven por debajo del 50% de la mediana de los ingresos, Loreto, Pasco y Piura son las más representativas, ocurriendo lo opuesto en Ica y Callao; así como, en la Provincia de Lima.

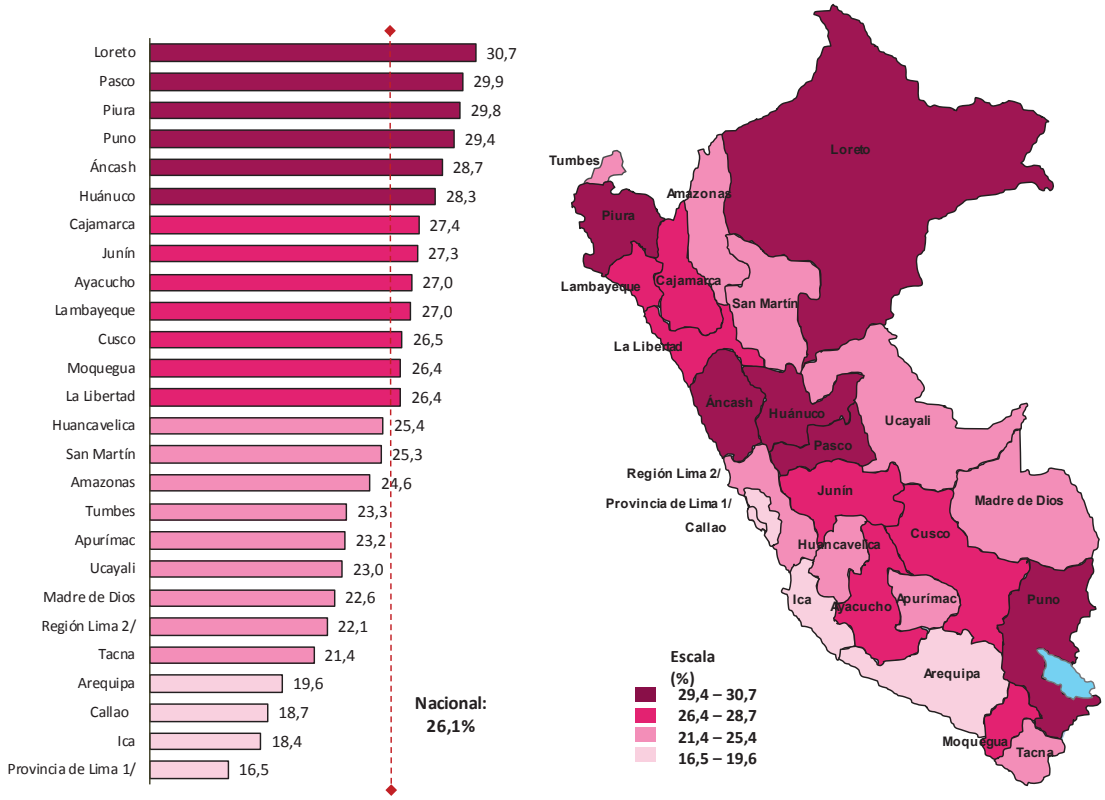


1/ Comprende los 43 distritos que conforman la Provincia de Lima.

2/ Comprende las provincias: Barranca, Cajatambo, Canta, Cañete, Huaral, Huarochiri, Huaura, Oyón y Yauyos.

**Fuente: Instituto Nacional de Estadística e Informática - Encuesta Nacional de Hogares, 2017.**

### 10.2.1.b Perú: Proporción de personas que viven por debajo del 50% de la mediana de los ingresos, según sexo
(Porcentaje)

Respecto al año 2008 la proporción de hombres y mujeres disminuyó el porcentaje del 50% de la mediana de los ingresos, siendo los hombres los más favorecidos.

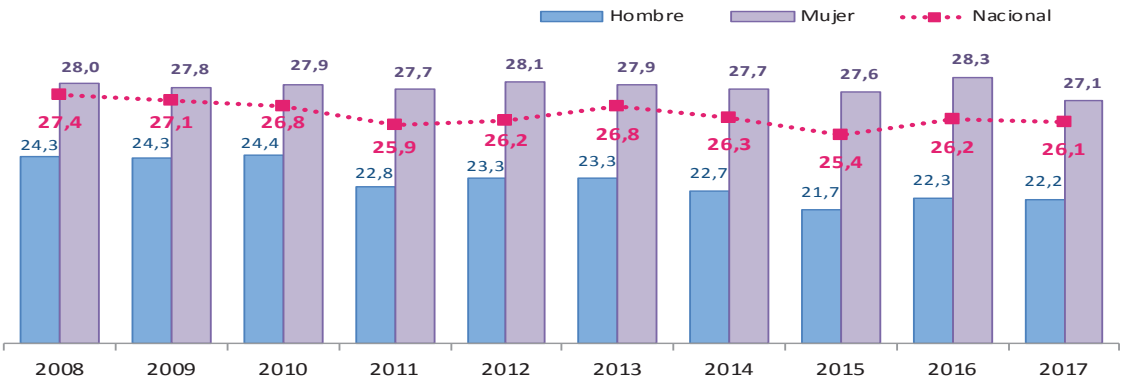


**Fuente: Instituto Nacional de Estadística e Informática - Encuesta Nacional de Hogares.**

**10.2.1.c Perú: Proporción de personas que viven por debajo del 50% de la mediana de los ingresos, según condición de discapacidad**
(Porcentaje)

En el año 2017 la población con discapacidad representa un mayor porcentaje (31.0%) respecto a la población sin discapacidad (25,0%), siendo la diferencia de 6 puntos porcentuales.

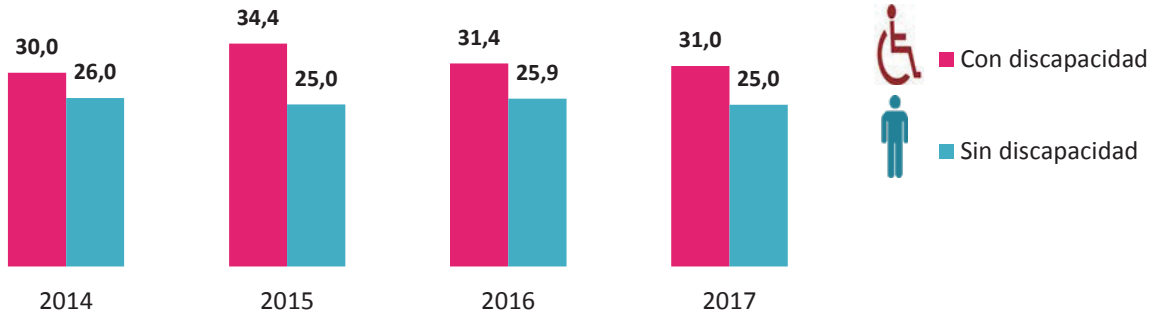


Fuente: Instituto Nacional de Estadística e Informática - Encuesta Nacional de Hogares.

**Meta 10.3. Garantizar la igualdad de oportunidades y reducir la desigualdad de resultados, incluso eliminando las leyes, políticas y prácticas discriminatorias y promoviendo legislaciones, políticas y medidas adecuadas a ese respecto..**

**10.3.1. Perú: Proporción de la población de 18 y más años de edad que señalan que en los últimos cinco años se han sentido maltratadas o han intentado discriminarlas**
(Porcentaje)

En el año 2017 en comparación con el año 2016, el indicador 10.3.1 ha disminuido; sin embargo, en el año 2017 el 15,8% de la población de 18 y más años de edad señalan que han sido objeto de maltratado o han sufrido intento de discriminación en los últimos cinco años.

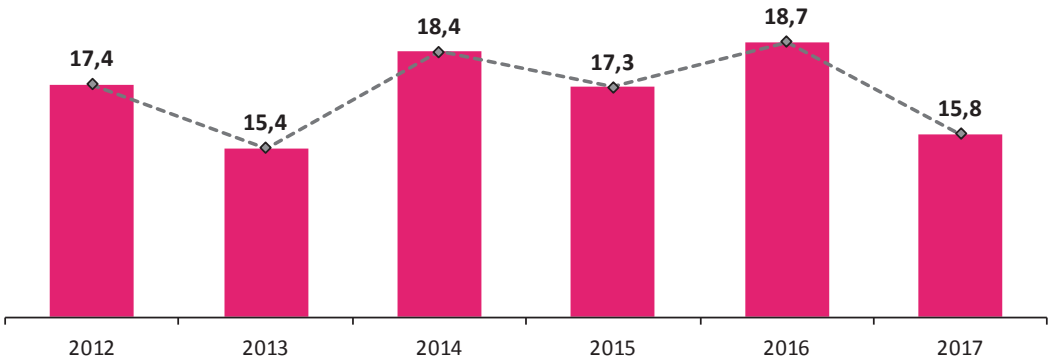


Fuente: Instituto Nacional de Estadística e Informática - Encuesta Nacional de Hogares.

**10.3.1.a Perú: Población de 18 y más años de edad que señalan que en los últimos cinco años se han sentido maltratadas o han intentado discriminarlas, según departamento**
(Porcentaje)

En el año 2017, Puno representa el departamento con mayor nivel de población maltratada o que ha sufrido intento de discriminación en los últimos cinco años (31.2 %); caso contrario, los departamentos Loreto, Cajamarca y Apurímac (7,1%, 5,7% y 3,0% respectivamente).

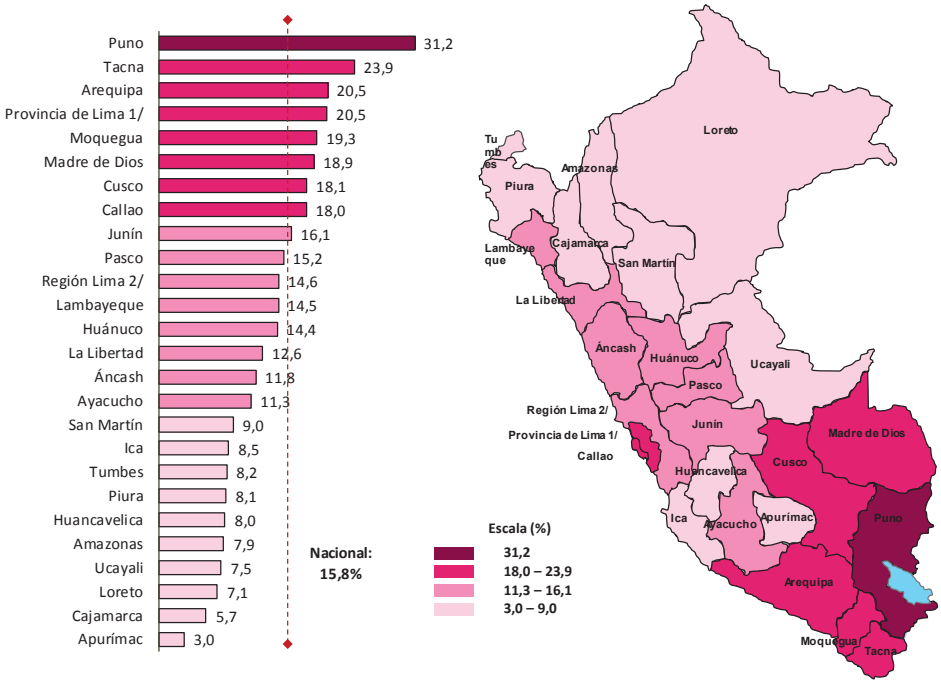


1/ Comprende los 43 distritos que conforman la Provincia de Lima.

2/ Comprende las provincias: Barranca, Cajatambo, Canta, Cañete, Huaral, Huarochiri, Huaura, Oyón y Yauyos.

**Fuente: Instituto Nacional de Estadística e Informática - Encuesta Nacional de Hogares, 2017.**

**10.3.1.b Perú: Proporción de población de 18 y más años de edad que señalan que en los últimos cinco años se han sentido maltratadas o han intentado discriminarlas, según lengua materna**
(Porcentaje)

En el año 2017, la población de 18 y más años de edad que han hecho uso de la lengua nativa (17,4%) ha presentado un nivel mayor de maltrato o de intento de discriminación en los últimos cinco años respecto a los que han utilizado lengua castellano (15,4%).

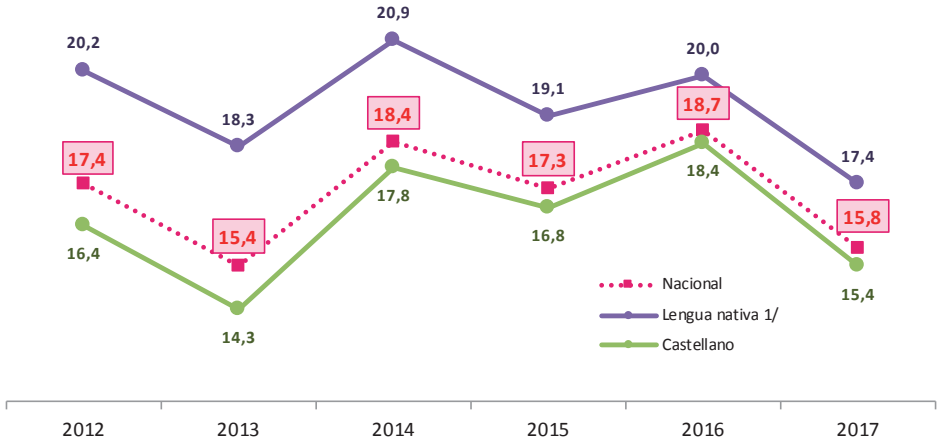


1/ Lengua nativa incluye quechua, aymara y otra lengua nativa.

**Fuente: Instituto Nacional de Estadística e Informática - Encuesta Nacional de Hogares.**

**10.3.1.c Perú: Proporción de población de 18 y más años de edad que señalan que en los últimos cinco años se han sentido maltratadas o han intentado discriminarlas, según condición de discapacidad**
(Porcentaje)

La cuarta parte aproximadamente de la población de 18 y más años de edad con discapacidad ha reportado desde el año 2014 hasta el año 2017 haber sufrido de maltrato o de intento de discriminación.

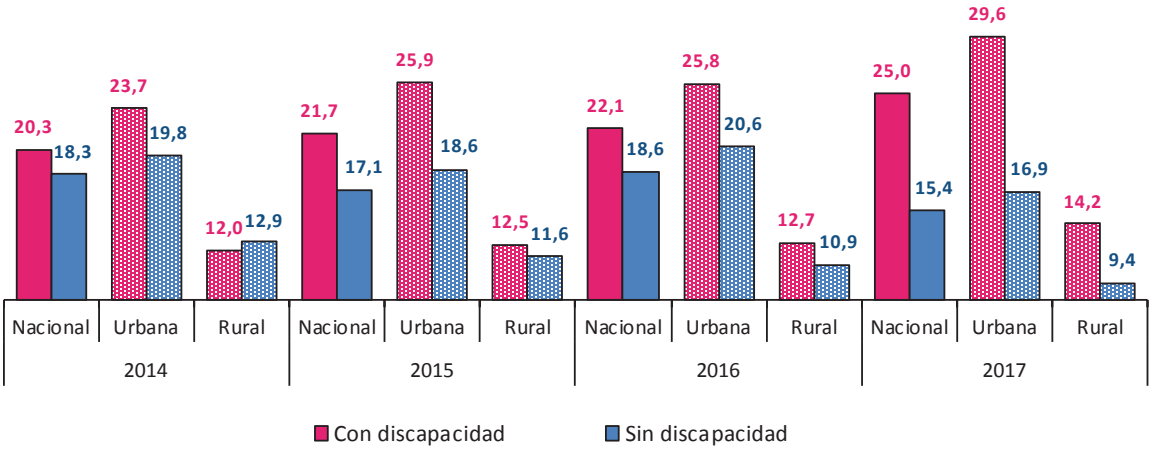


**Fuente: Instituto Nacional de Estadística e Informática - Encuesta Nacional de Hogares.**

**Meta 10.a Aplicar el principio del trato especial y diferenciado para los países en desarrollo, en particular.**

**10.a.1 Perú: Proporción de líneas arancelarias que se aplican a las importaciones de los países menos adelantados y los países en desarrollo con arancel cero**
(Porcentaje)

El indicador muestra la proporción del total de subpartidas nacionales que registran importaciones sujetas a un arancel de cero por ciento, respecto al total de subpartidas nacionales. En el año 2017, las sub partidas nacionales a 10 dígitos son 7 mil 790 y los niveles arancelarios son tasas de 0%, 6% y 11%. En ese año del total de las sub partidas nacionales, el 70,4% están sujetas a una tasa arancelaria de 0%, en el año 2016 también significo el 70,4%, mientras que en el año 2015 la proporción fue de 70,3% de sub partidas nacionales con arancel cero.

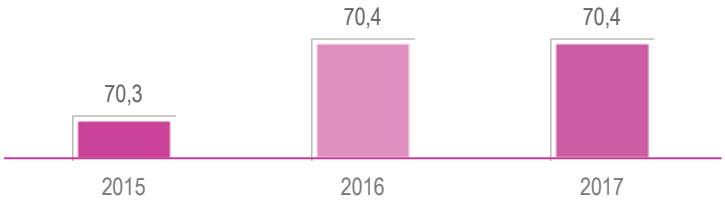


**Fuente: Superintendencia Nacional de Aduanas y Administración Tributaria.**
**Ministerio de Economía y Finanzas del Perú.**
**Elaboración: Instituto Nacional de Estadística e Informática.**

OBJETIVO

11

# Lograr que las ciudades y los asentamientos humanos sean inclusivos, resilientes y sostenibles

El objetivo 11 se trata de asegurar el acceso de todas las personas a viviendas y servicios básicos adecuados, seguros y asequibles y mejorar los barrios marginales.

**Meta 11.1: De aquí a 2030, asegurar el acceso de todas las personas a viviendas y servicios básicos adecuados, seguros y asequibles y mejorar los barrios marginales.**

**11.1.1 Perú: Población urbana que vive en barrios marginales, asentamientos improvisados o viviendas inadecuadas**
(Porcentaje)

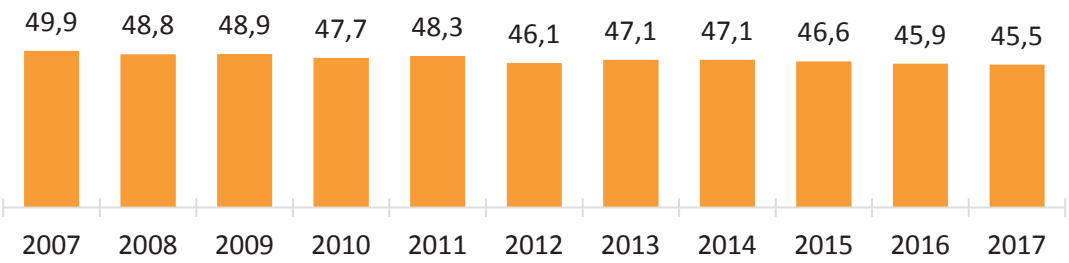


**Fuente: Instituto Nacional de Estadística e Informática - Encuesta Nacional de Hogares.**

**Meta 11.5: De aquí a 2030, reducir significativamente el número de muertes causadas por los desastres, incluidos los relacionados con el agua, y de personas afectadas por ellos, y reducir considerablemente las pérdidas económicas directas provocadas por los desastres en comparación con el producto interno bruto mundial, haciendo especial hincapié en la protección.**

**11.5.1 Perú: Número de muertes, personas desaparecidas y afectados por desastres**
(Personas)

El indicador mide el número de personas que sufren un efecto negativo a causa de la ocurrencia de un desastre o emergencia producida por los fenómenos naturales y antrópicos. En el periodo de análisis 2008 al 2017, el valor más bajo en el número de personas afectadas, fallecidas y desaparecidas a causa de emergencias ocasionadas en mayor proporción por desastres naturales, se reportó en el año 2014, mientras que en los años 2016 y 2017 se observan los mayores valores que alcanzan a 2 millones 243 mil personas y 2 millones 77 mil respectivamente, debido principalmente a los efectos de la sequía que se presentó el 2016 y del fenómeno natural conocido como “Niño Costero”, que afecto el 2017.

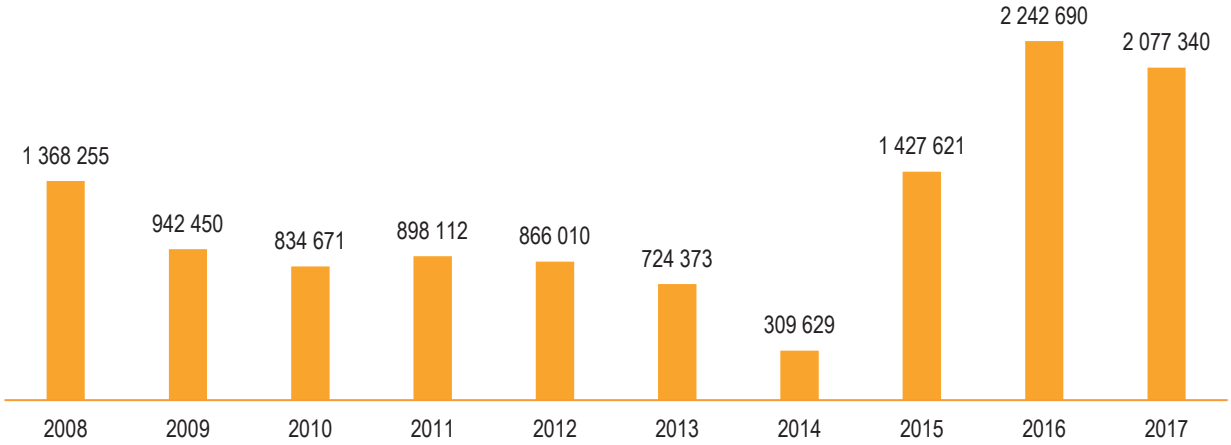


**Fuente: Instituto Nacional de Defensa Civil.**
**Elaboración: Instituto Nacional de Estadística e Informática.**

**Meta 11.6: De aquí a 2030, reducir el impacto ambiental negativo per cápita de las ciudades, incluso prestando especial atención a la calidad del aire y la gestión de los desechos municipales y de otro tipo.**

**11.6.1 Perú: Residuos sólidos generados en la Provincia de Lima**
(Toneladas)

En el año 2017, la Provincia de Lima, conformada actualmente por 43 distritos, generó 3 millones 276 mil 748 toneladas de residuos sólidos, cifra superior en 3,5% con respecto al obtenido el año anterior (3 164 584 toneladas), esta cifra se constituye en la más alta obtenida en la serie 2008 -2017. Los residuos sólidos comprenden básicamente los residuos domiciliarios, comerciales y los recogidos por el servicio de limpieza pública. Los datos no incluyen la generación de desmonte.

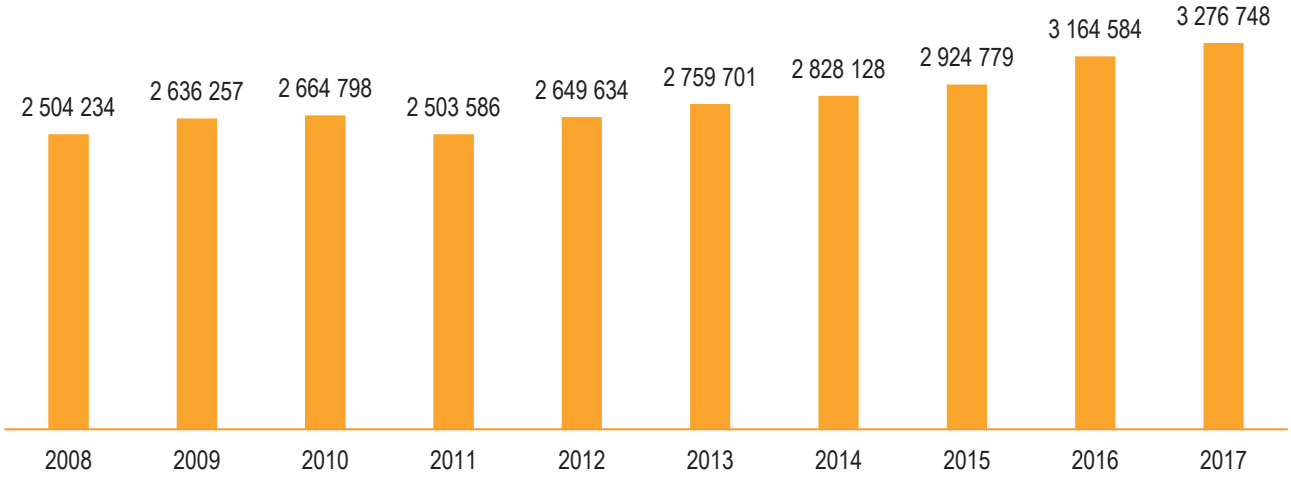


**Fuente: Municipalidad Metropolitana de Lima.**
**Elaboración: Instituto Nacional de Estadística e Informática.**

**11.6.1a Perú: : Residuos sólidos generados en la Provincia de Lima, 2017**
(Toneladas)

Los distritos que generaron mayores toneladas de residuos sólidos fueron San Juan de Lurigancho, Cercado de Lima, San Martín de Porres, Ate, entre otros distritos.

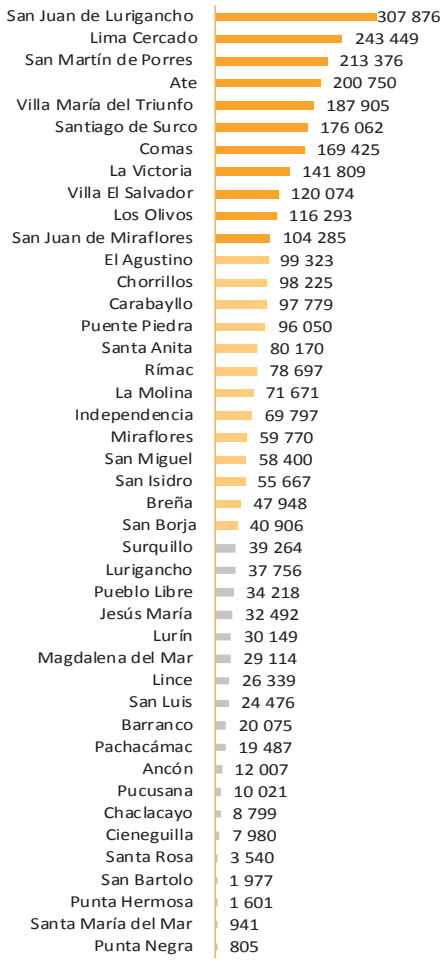


**Fuente: Municipalidad Metropolitana de Lima.**
**Elaboración: Instituto Nacional de Estadística e Informática.**

**11.6.2 Perú: Promedio Mensual de Partículas Inferiores a 2,5 Micras, en el Aire del Cercado de Lima**
(Toneladas)

En el distrito de Lima también denominado Cercado de Lima (distrito capital de la Provincia de Lima), los niveles de partículas PM2,5 en el aire a disminuido en los últimos años, se observa que el 2016 respecto al año anterior reporta 22,1 microgramos por metro cúbico cifra menor en 11,6 %, comparado con el estándar de calidad ambiental anual nacional.

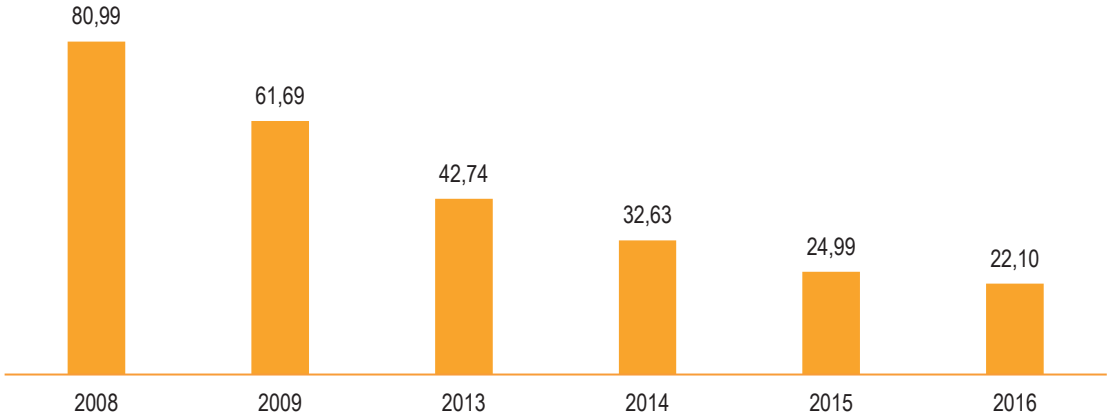


**Nota:** La medición de los residuos sólidos para los años 2008-2009 se realizó en la estación del Consejo Nacional de Comerciantes, y el monitoreo del 2010 se realizó en la estación del Congreso de la República. El promedio anual del año 2010 se considera de modo referencial, por no cumplir con el criterio de suficiencia de datos establecido en el Protocolo de Monitoreo de la Calidad del Aire y Gestión de los Datos, según R.D. N° 1404/2005/DIGESA. No se reportaron datos para los años 2011-2012.
El estándar establecido - Valor Referencial anual (VR), según D.S. 074-2001-PCM, es de 50 µg/m3.

**Fuente: Ministerio de Salud.**
**Elaboración: Instituto Nacional de Estadística e Informática.**

**Meta 11.7: De aquí a 2030, proporcionar acceso universal a zonas verdes y espacios públicos seguros, inclusivos y accesibles, en particular para las mujeres y los niños, las personas de edad y las personas con discapacidad.**

**11.7.2 Perú: Proporción de mujeres de 15 a 49 años de edad que han sufrido en los 12 meses anteriores a la encuesta violencia física y/o sexual infligida por un compañero íntimo**
(Porcentaje)

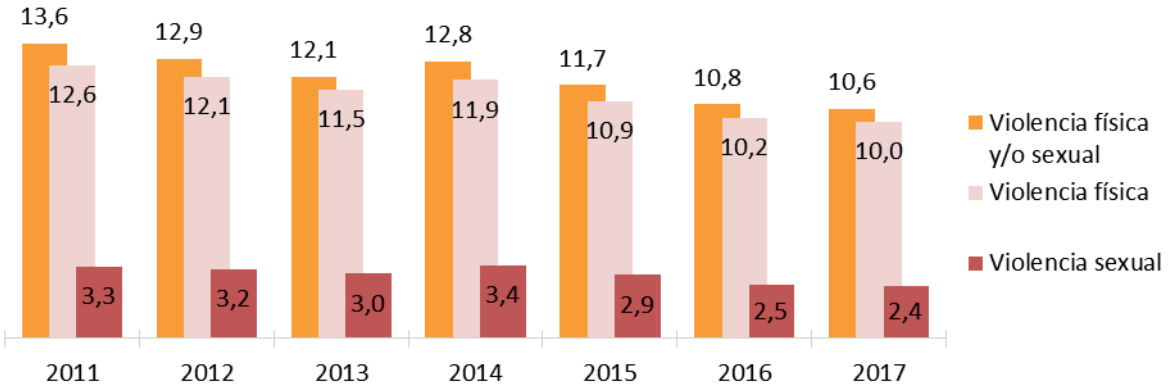


Fuente: Instituto Nacional de Estadística e Informática - Encuesta Demográfica y de Salud Familiar .

OBJETIVO
12

# Garantizar modalidades de consumo y producción sostenible

El objetivo 12 se trata de disminuir de manera sustancial la generación de desechos mediante políticas de prevención, reducción, reciclaje y reutilización.

**Meta 12.c: Racionalizar los subsidios ineficientes a los combustibles fósiles que fomentan el consumo antieconómico eliminando las distorsiones del mercado, de acuerdo con las circunstancias nacionales, incluso mediante la reestructuración de los sistemas tributarios y la eliminación gradual de los subsidios perjudiciales, cuando existan, para reflejar su impacto ambiental, teniendo plenamente en cuenta las necesidades y condiciones específicas de los países en desarrollo y minimizando los posibles efectos adversos en su desarrollo, de manera que se proteja a los pobres y a las comunidades afectadas.**

**12.c.1 Perú: Cuantía de los subsidios a los combustibles fósiles por unidad de PBI**
(Porcentaje)

El comportamiento del indicador, cuantía de los subsidios a los combustibles fósiles para los años 2009-2017, se evalúa considerando que el Precio de Paridad de Importación se encuentra por encima de la Banda de Precios. En ese marco, el año 2011 el monto del subsidio ascendió a 2 mil 403 millones de soles, siendo el valor más representativo de la serie con una participación del 0,51% del PBI a valores corrientes, debido al alza de los precios internacionales del petróleo crudo y derivados. En el 2017, el subsidio fue de 407 millones de soles, siendo destinado principalmente para el producto gas licuado de petróleo, seguido por el Diésel

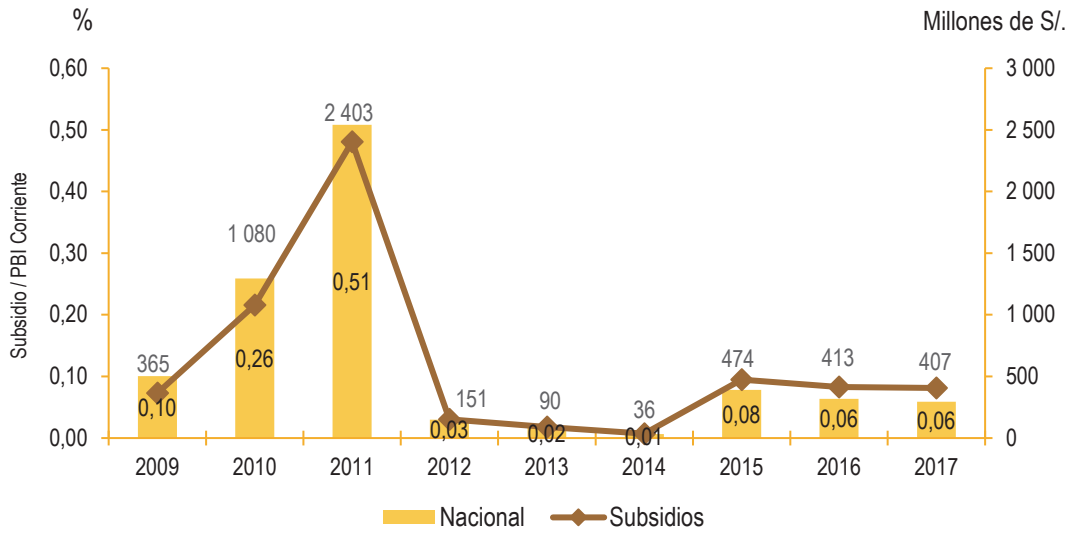


**Nota:** Se refiere a la relación de los subsidios a los combustibles respecto al PBI a precios corrientes.
**Fuente: Instituto Nacional de Estadística e Informática.**
**Ministerio de Energía y Minas.**

OBJETIVO
13

# Adoptar medidas urgentes para combatir el cambio climático y sus efectos

El objetivo 13 promueve mecanismos para aumentar la capacidad de planificación y gestión eficaces en relación con el cambio climático en los países menos adelantados, centrándose en particular en las mujeres, los jóvenes y las comunidades locales y marginadas.

**Meta 13.1: Fortalecer la resiliencia y la capacidad de adaptación a los riesgos relacionados con el clima y los desastres naturales en todos los países.**

**13.1.1. Perú: Número de muertes, personas desaparecidas y afectados por desastres**
(Personas)

El indicador mide el número de personas que sufren un efecto negativo a causa de la ocurrencia de un desastre o emergencia producida por los fenómenos naturales y antrópicos. En el periodo de análisis 2008 al 2017, el valor más bajo en el número de personas afectadas, fallecidas y desaparecidas a causa de emergencias ocasionadas en mayor proporción por desastres naturales, se reportó en el año 2014, mientras que en los años 2016 y 2017 se observan los mayores valores que alcanzan a 2 millones 243 mil personas y 2 millones 77 mil respectivamente, debido principalmente a los efectos de la sequía que se presentó el 2016 y del fenómeno natural conocido como "Niño Costero", que afecto el 2017.

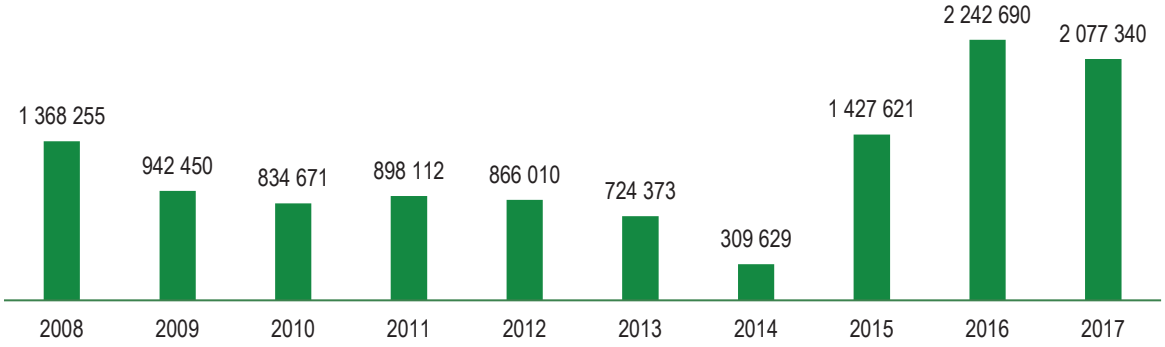


**Fuente: Instituto Nacional de Defensa Civil.**
**Elaboración: Instituto Nacional de Estadística e Informática.**

OBJETIVO
14

# Conservar y utilizar sosteniblemente los océanos, los mares y los recursos marinos para el desarrollo sostenible

El objetivo 14 trata gestionar y proteger de manera sostenible los ecosistemas marinos y costeros con miras a evitar efectos nocivos importantes, incluso mediante el fortalecimiento de su resiliencia, y adoptar medidas para restaurarlos con objeto de restablecer la salud y la productividad de los océanos.

**Meta 14.3: Minimizar y abordar los efectos de la acidificación de los océanos, incluso mediante una mayor cooperación científica a todos los niveles.**

**14.3.1. Perú: Acidez media del mar (pH) medida en un conjunto convenido de estaciones de muestreo representativas**
(pH)

El pH es una medida de la acidez o la alcalinidad de un líquido, en relación a la acidez del agua de mar medido en las estaciones de la costa peruana para el periodo 2008-2017 se mantiene dentro del rango de un pH alcalino, sus valores promedio fluctúan para los máximos 8,3 y los mínimos en 7,2. Siendo el rango óptimo de 6,5 a 8,5.

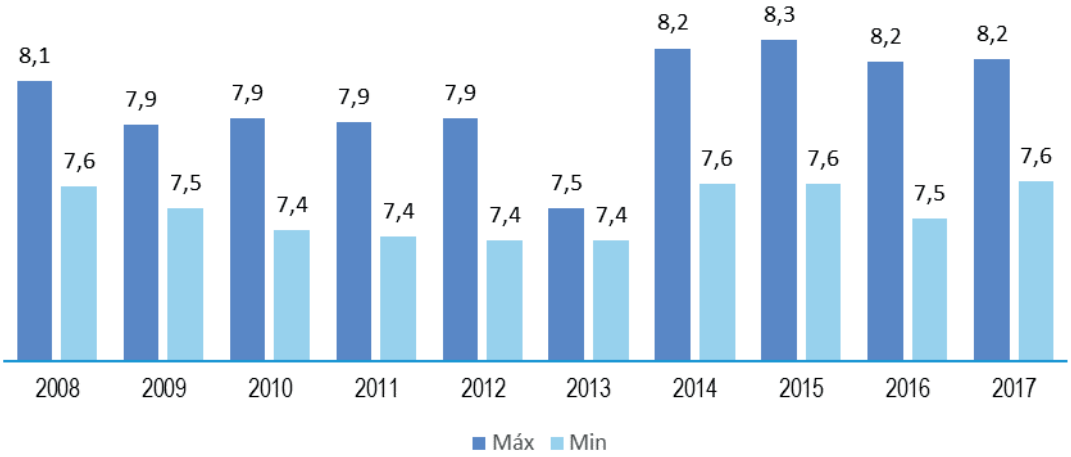


**Fuente: Instituto del Mar del Perú.**
**Elaboración: Instituto Nacional de Estadística e Informática.**

**Meta 14.7: De aquí a 2030, aumentar los beneficios económicos que los pequeños Estados insulares en desarrollo y los países menos adelantados obtienen del uso sostenible de los recursos marinos, en particular mediante la gestión sostenible de la pesca, la acuicultura y el turismo.**

**14.7.1. Perú: Proporción de la pesca sostenible respecto al PBI**
(Porcentaje)

En el período de estudio 2008 al 2017, se observa que la proporción del valor agregado de la pesca industrial (que en sus actividades productivas aplicaron la pesca sostenible) sobre el PBI Nacional, presentó un comportamiento disímil siendo el menor valor el obtenido el año 2014 con 0,25% y el mayor el 0,65%.

Cabe señalar, que la pesca sostenible se caracteriza por el uso de buenas prácticas para mantener la población de especies marinas en niveles óptimos para garantizar la supervivencia respetando el entorno natural. En el año 2008 la participación alcanzó el 0,50% y el 2017 el 0,34%.

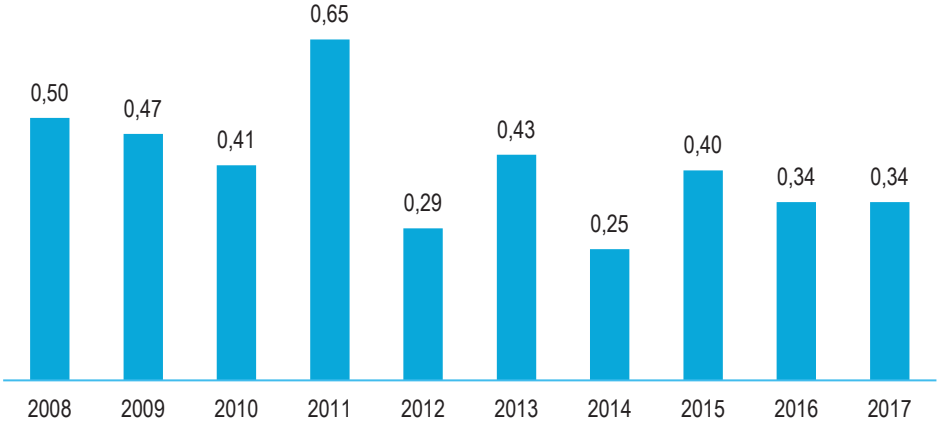


**Fuente: Instituto Nacional de Estadística e Informática.**

OBJETIVO

15

# Proteger, restablecer y promover el uso sostenible de los ecosistemas terrestres, gestionar sosteniblemente los bosques, luchar contra la desertificación, detener e invertir la degradación de las tierras y detener la pérdida de biodiversidad

El objetivo 15 se trata de promover la gestión sostenible de todos los tipos de bosques, poner fin a la deforestación, recuperar los bosques degradados e incrementar la forestación y la reforestación a nivel mundial.

**Meta 15.1: De aquí a 2020, asegurar la conservación, el restablecimiento y el uso sostenible de los ecosistemas terrestres y los ecosistemas interiores de agua dulce y sus servicios, en particular los bosques, los humedales, las montañas y las zonas áridas, en consonancia con las obligaciones contraídas en virtud de acuerdos internacionales.**

**15.1.1. Perú: Superficie forestal como proporción de la superficie total del país**
(Porcentaje)

Este indicador señala el porcentaje de la superficie cubierta por bosques en relación a la superficie total del territorio del país, en la serie adjunta se observa que la superficie forestal ha venido disminuyendo, al respecto en el año 2000 significaba el 56,1% mientras que el 2016 el 53,5%. Los bosques son el hábitat de multitud de seres vivos, regulan el agua, conservan el suelo, la atmósfera y suministran una gran diversidad de productos útiles para satisfacer las necesidades humanas.

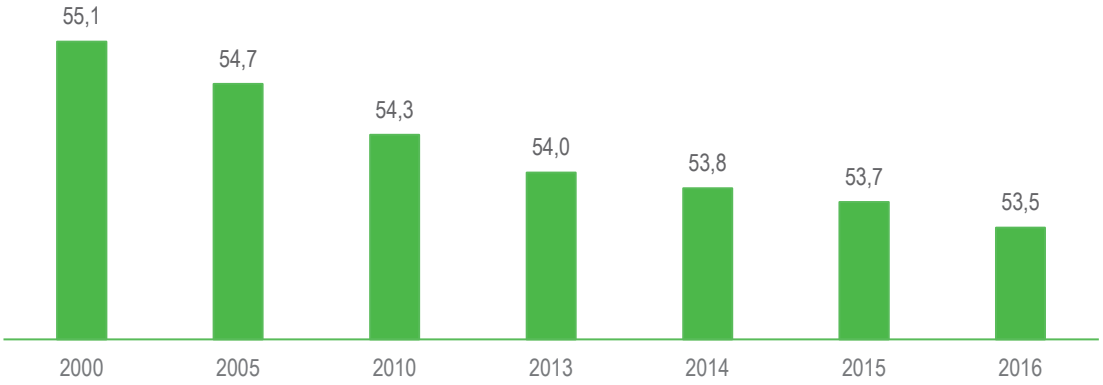


**Fuente: Ministerio del Ambiente.**
**Elaboración: Instituto Nacional de Estadística e Informática.**

**15.1.1a Perú: Superficie forestal como proporción de la superficie total del país, según departamento, 2017**

En el año 2016, los departamentos con mayor superficie de bosques son: Loreto (93,6%), Madre de Dios (93,5%), Ucayali (89,3%) y Amazonas (72,4%), localizados en la Selva de nuestro país.

Nota: Comprende 15 departamentos
Fuente: Ministerio del Ambiente
Elaboración: Instituto Nacional de Estadística e Informática.

**Meta 15.3: De aquí a 2030, luchar contra la desertificación, rehabilitar las tierras y los suelos degradados, incluidas las tierras afectadas por la desertificación, la sequía y las inundaciones, y procurar lograr un mundo con efecto neutro en la degradación de la tierra.**

**15.3. Perú: Proporción de tierras degradadas en comparación con la superficie total**
(Porcentaje)

Este indicador señala el porcentaje de la superficie de ecosistemas terrestres que se encuentran degradados a nivel nacional. Al año 2010, la superficie de ecosistemas degradados a nivel nacional es de 14`585,979.09 hectáreas, lo cual representa el 11,34% de la superficie total del país. Los ecosistemas terrestres se encuentran en degradación por la pérdida total o parcial de algunos de sus componentes esenciales (agua, suelo y especies), disminuyendo su capacidad de proveer servicios ecosistémicos.

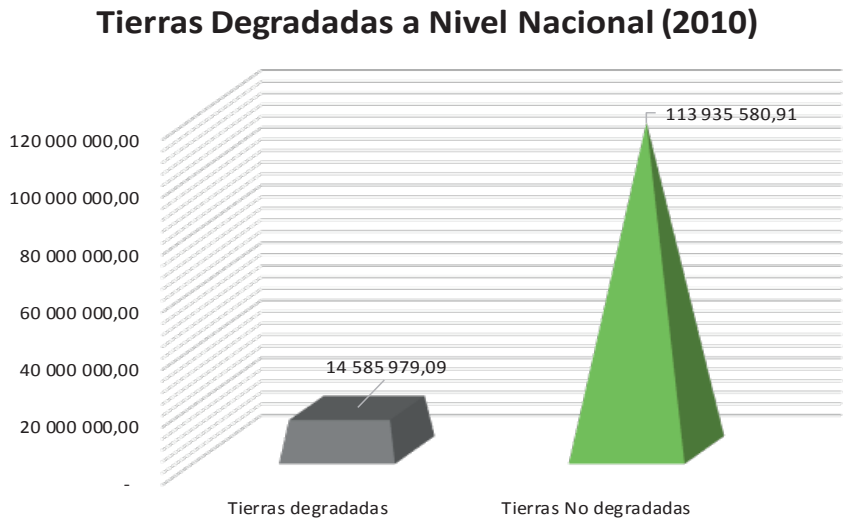


**Nota:** Información calculada por el Ministerio del Ambiente para definir el porcentaje de superficie de ecosistemas degradados que brindan servicios ecosistémicos que requieren de recuperación. R.M 151-2018-MINAM

**Fuente: Ministerio del Ambiente.**

**Meta 15.4: De aquí a 2030, asegurar la conservación de los ecosistemas montañosos, incluida su diversidad biológica, a fin de mejorar su capacidad de proporcionar beneficios esenciales para el desarrollo sostenible.**

**15.4.2. Perú: Índice de cobertura verde de las montañas**
(Porcentaje)

El índice de cobertura verde de las montañas mide los cambios en la vegetación verde y en la cobertura de la tierra en las zonas de montaña para monitorear los progresos en el logro de la meta de montaña. En el año 2017, el índice de acuerdo al cálculo provisional de FAO para nuestro país fue 76,34% que corresponde a 501,26 $km^2$ de cobertura verde.

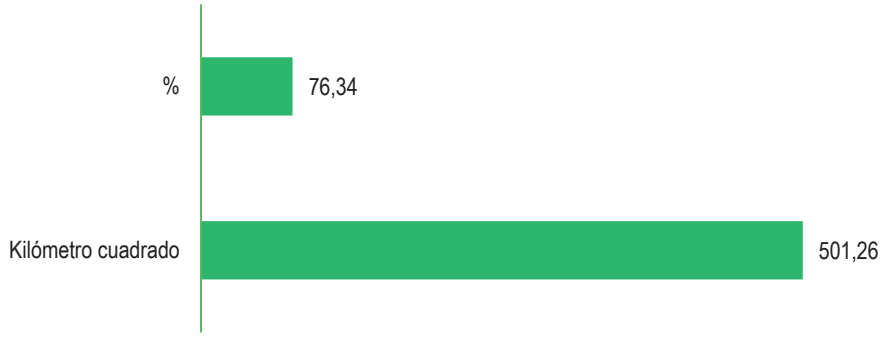


**Nota:** Cifras Provisionales – FAO.

**Fuente: Organización de las Naciones Unidas para la Alimentación y la Agricultura (FAO).**

OBJETIVO

16

# Promover sociedades pacíficas e inclusivas para el desarrollo sostenible, facilitar el acceso a la justicia para todos y construir a todos los niveles institucionales eficaces e inclusivas que rinda cuentas

El progreso para promover la paz y la justicia y fomentar instituciones eficaces, inclusivas y que rindan cuentas, es el tema central en la Agenda 2030 para el Desarrollo Sostenible, para ello se requiere:

- Poner fin al maltrato, la explotación, la trata, la tortura y todas las formas de violencia contra los niños.
- Promover el estado de derecho en los planos nacional e internacional y garantizar la igualdad de acceso a la justicia para todos.
- Para 2030, reducir de manera significativa las corrientes financieras y de armas ilícitas, fortalecer la recuperación y devolución de bienes robados y luchar contra todas las formas de delincuencia organizada.
- Reducir sustancialmente la corrupción y el soborno en todas sus formas.
- Crear instituciones eficaces, responsables y transparentes a todos los niveles.
- Garantizar la adopción de decisiones inclusivas, participativas y representativas que respondan a las necesidades a todos los niveles.
- Ampliar y fortalecer la participación de los países en desarrollo en las instituciones de gobernanza mundial.
- Para 2030, proporcionar acceso a una identidad jurídica para todos, en particular mediante el registro de nacimientos.
- Garantizar el acceso público a la información y proteger las libertades fundamentales, de conformidad con las leyes nacionales y los acuerdos internacionales.
- Fortalecer las instituciones nacionales pertinentes, incluso mediante la cooperación internacional, con miras a crear capacidad a todos los niveles, en particular en los países en desarrollo, para prevenir la violencia y combatir el terrorismo y la delincuencia.
- Promover y aplicar leyes y políticas no discriminatorias en favor del desarrollo sostenible.
- Reducir considerablemente todas las formas de violencia y las tasas de mortalidad conexas en todo el mundo.
- Poner fin al maltrato, la explotación, la trata, la tortura y todas las formas de violencia contra los niños.
- Promover el estado de derecho en los planos nacional e internacional y garantizar la igualdad de acceso a la justicia para todos.
- Para 2030, reducir de manera significativa las corrientes financieras y de armas ilícitas, fortalecer la recuperación y devolución de bienes robados y luchar contra todas las formas de delincuencia organizada.
- Reducir sustancialmente la corrupción y el soborno en todas sus formas.
- Crear instituciones eficaces, responsables y transparentes a todos los niveles.
- Garantizar la adopción de decisiones inclusivas, participativas y representativas que respondan a las necesidades a todos los niveles.
- Ampliar y fortalecer la participación de los países en desarrollo en las instituciones de gobernanza mundial.
- Para 2030, proporcionar acceso a una identidad jurídica para todos, en particular mediante el registro de nacimientos.
- Garantizar el acceso público a la información y proteger las libertades fundamentales, de conformidad con las leyes nacionales y los acuerdos internacionales.
- Fortalecer las instituciones nacionales pertinentes, incluso mediante la cooperación internacional, con miras a crear capacidad a todos los niveles, en particular en los países en desarrollo, para prevenir la violencia y combatir el terrorismo y la delincuencia.
- Promover y aplicar leyes y políticas no discriminatorias en favor del desarrollo sostenible.

**Meta 16.1: Reducir significativamente todas las formas de violencia y las correspondientes tasas de mortalidad en todo el mundo**

### 16.1.1 Perú: Tasa de homicidios dolosos
(Por cada 100 000 habitantes)

En el año 2017, la tasa de homicidios dolosos se ubicó en 7,8 homicidios por cada 100 000 habitantes. Observándose una tendencia hacia el incremento.

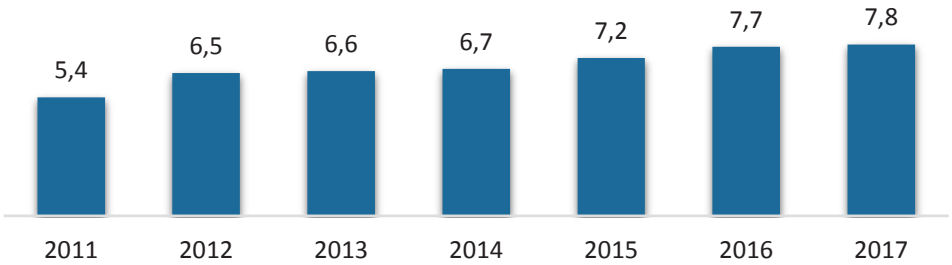


**Fuentes: Instituto Nacional de Estadística e Informática - Censo Nacional de Comisarías y Registro Nacional de Delitos y Faltas.**
**Policía Nacional del Perú - Sistema de Denuncias Policiales (SIDPOL).**
Elaboración: Instituto Nacional de Estadística e Informática

### 16.1.1.a Perú: Tasa de homicidios dolosos, según departamento
(Por cada 100 000 habitantes)

En los departamentos de Madre de Dios y Tumbes se observan las tasas de homicidios dolosos más altas. En tanto que Apurímac, Tacna y Loreto las tasas más bajas.

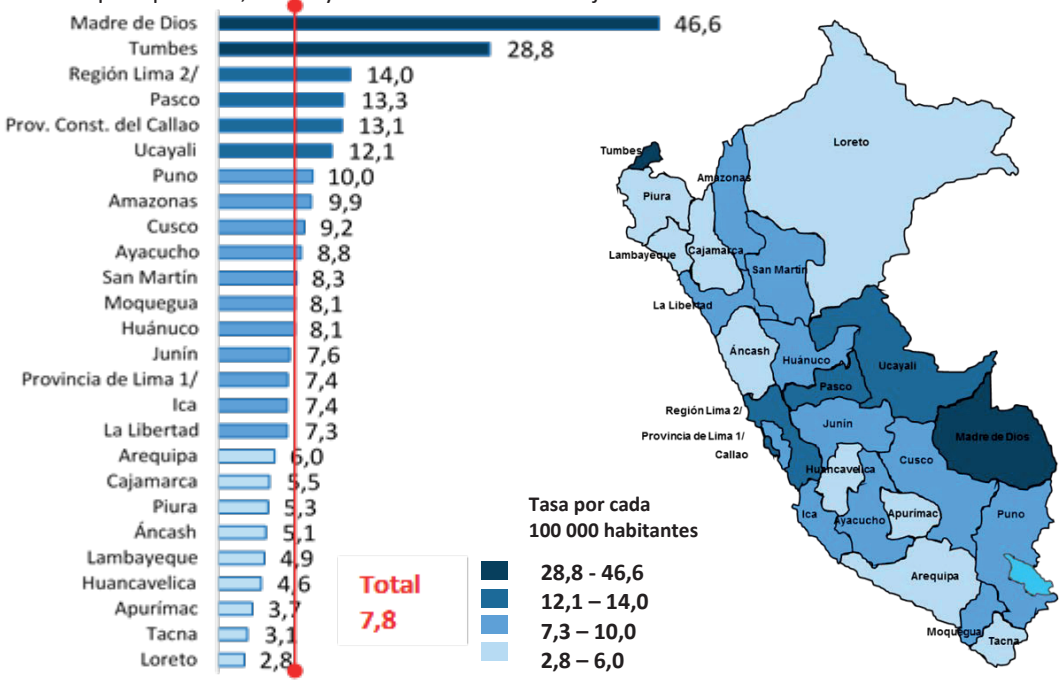


Nota: La tasa de homicidios es el número de muertes violentas asociadas a hechos población, por 100 mil habitantes delictivos dolosos, dividido entre la población, por 100 mil habitantes.
1/ Comprende los 43 distritos que conforman la Provincia de Lima.
2/ Comprende las provincias: Barranca, Cajatambo, Canta, Cañete, Huaral, Huarochirí, Huaura, Oyón y Yauyos.
**Fuentes: Instituto Nacional de Estadística e Informática - Registro Nacional de Denuncias de Delitos y Faltas.**
**Policía Nacional del Perú-Sistema de Denuncias Policiales (SIDPOL).**
Elaboración: Instituto Nacional de Estadística e Informática.

**16.1.1.b Perú: Número de víctimas de homicidios dolosos**
(Personas)

En el año 2017, el número de víctimas de homicidios dolosos ascendió a 2 487, observándose una tendencia hacia el incremento.

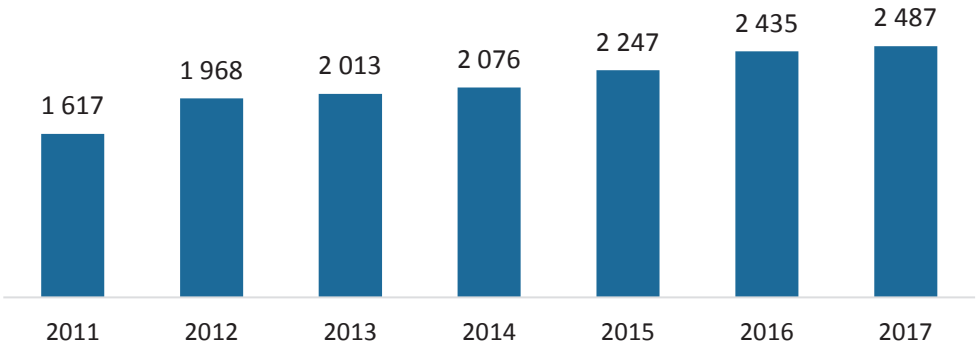


Nota: En el año 2012, Apurímac no registró casos de muertes violentas asociadas a hechos delictivos dolosos.
**Fuentes: Instituto Nacional de Estadística e Informática - Censo Nacional de Comisarías y Registro Nacional de Delitos y Faltas. Policía Nacional del Perú - Sistema de Denuncias Policiales (SIDPOL).**
Elaboración: Instituto Nacional de Estadística e Informática.

**16.1.1.c Perú: Número de víctimas de homicidios dolosos, según departamento**
(Personas)

Solo en la Provincia de Lima se registró el mayor número de víctimas de homicidios dolosos (678). En tanto a nivel de departamentos Puno y La Libertad presentan los registros más altos, mientras que Moquegua y Tacna presentan los niveles más bajos.

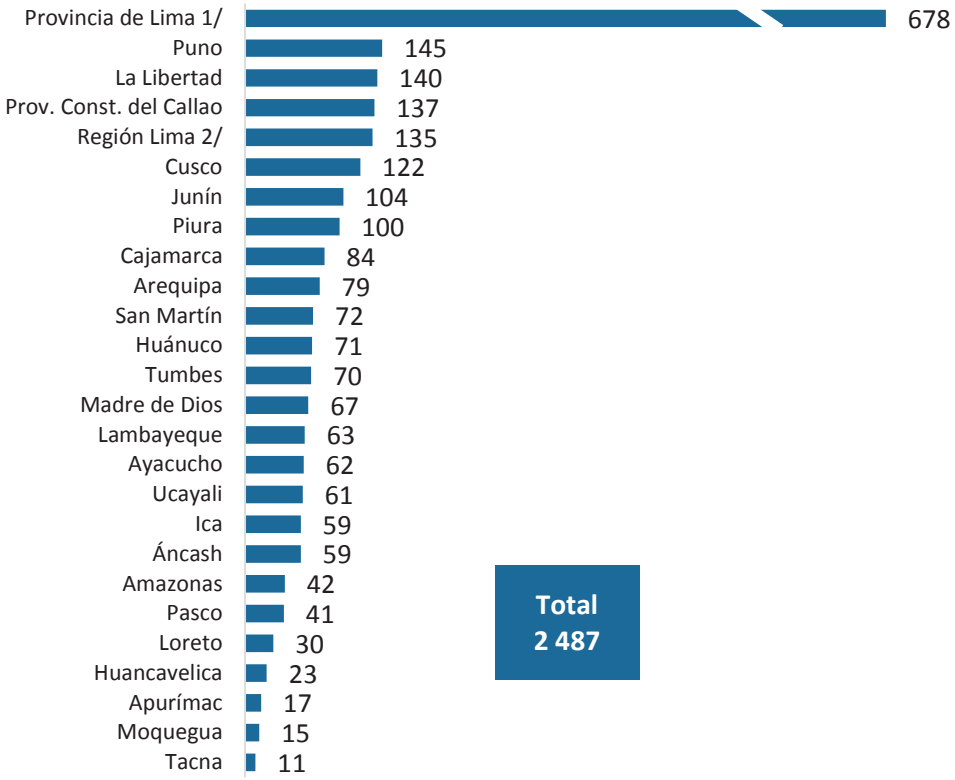


1/ Comprende los 43 distritos que conforman la Provincia de Lima.
2/ Comprende las provincias: Barranca, Cajatambo, Canta, Cañete, Huaral, Huarochirí, Huaura, Oyón y Yauyos.
**Fuentes: Instituto Nacional de Estadística e Informática - Censo Nacional de Comisarías y Registro Nacional de Delitos y Faltas. Policía Nacional del Perú - Sistema de Denuncias Policiales (SIDPOL).**
Elaboración: Instituto Nacional de Estadística e Informática

### 16.1.1.d Perú: Homicidios dolosos según sexo
(Personas)

A nivel país, se observa que el mayor número de homicidios dolosos son provocados por hombres; sin embargo, se registra un ligero decrecimiento para el año 2017, mientras que en el caso de los provocados por mujeres presentan un incremento de 11 personas.

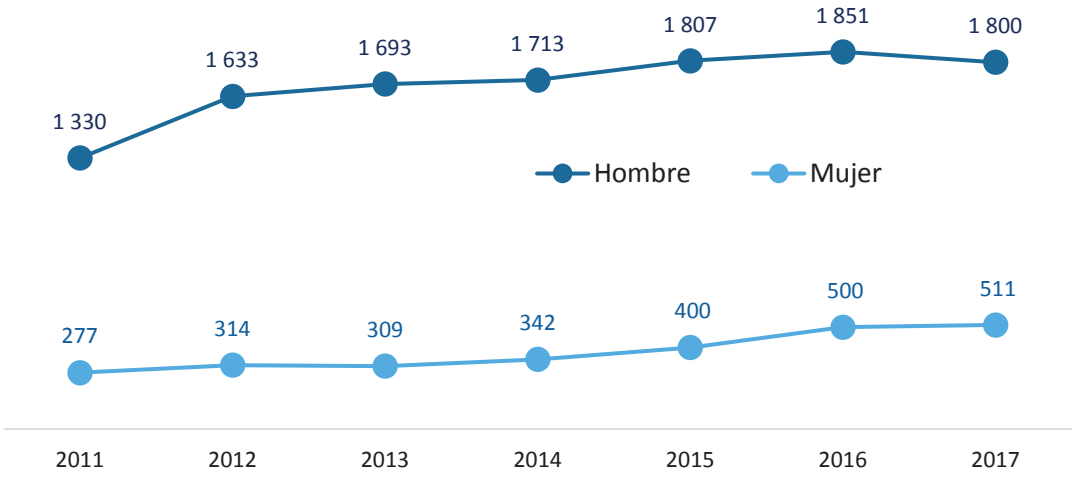


**Fuentes: Instituto Nacional de Estadística e Informática - Registro Nacional de Denuncias de Delitos y Faltas. Policía Nacional del Perú-Sistema de Denuncias Policiales (SIDPOL).**
Elaboración: Instituto Nacional de Estadística e Informática.

### 16.1.1.e Perú: Homicidios dolosos según grupos de edad

Según grupos de edad, se observa que entre el año 2016 y 2017 el mayor número de homicidios dolosos se dieron en las personas de 15 a 29 años; mientras que los menores números de homicidios dolosos se registraron en las personas menores de 15 años.

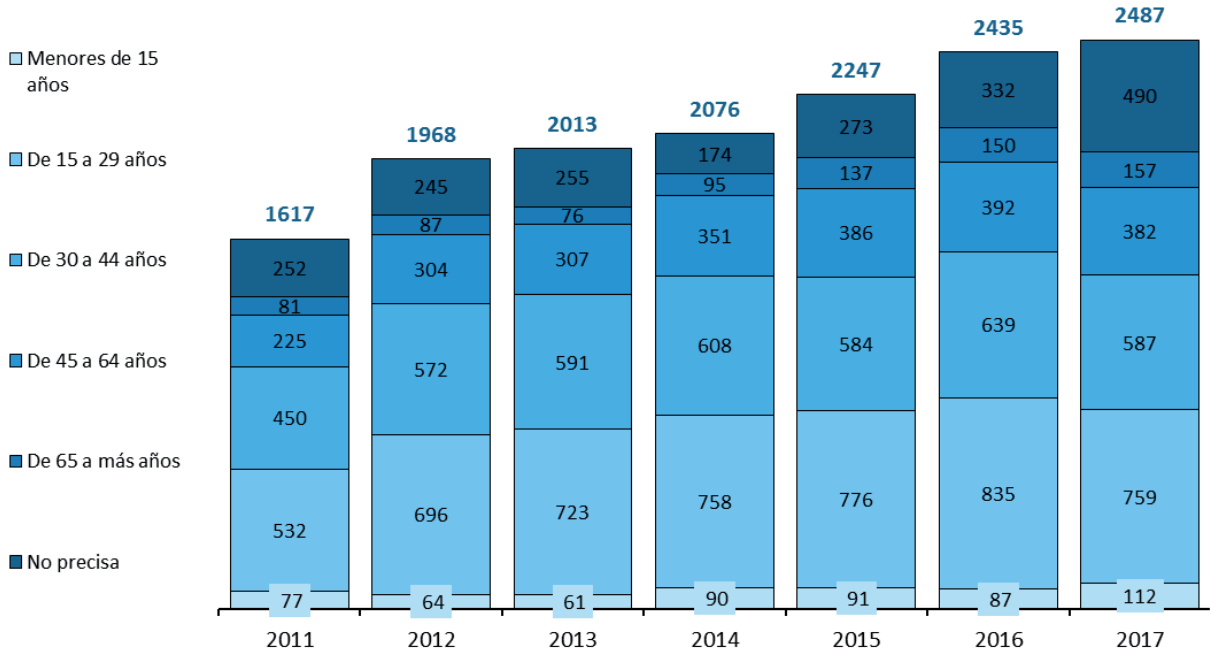


Nota: "No precisa" refiere a que no se encontró información registrada en las fuentes policiales.
**Fuentes: Instituto Nacional de Estadística e Informática - Censo Nacional de Comisarías y Registro Nacional de Delitos y Faltas. Policía Nacional del Perú - Sistema de Denuncias Policiales (SIDPOL).**
Elaboración: Instituto Nacional de Estadística e Informática

### 16.1.1.f Perú: Número de víctimas de homicidios dolosos según modalidad
(Personas)

El tipo de homicidio doloso con mayor número de víctimas (1 347 personas) registrados en el año 2017 correspondió a homicidios calificados-asesinato; mientras que los homicidios por emoción violenta (20 personas) fueron los de menor número.

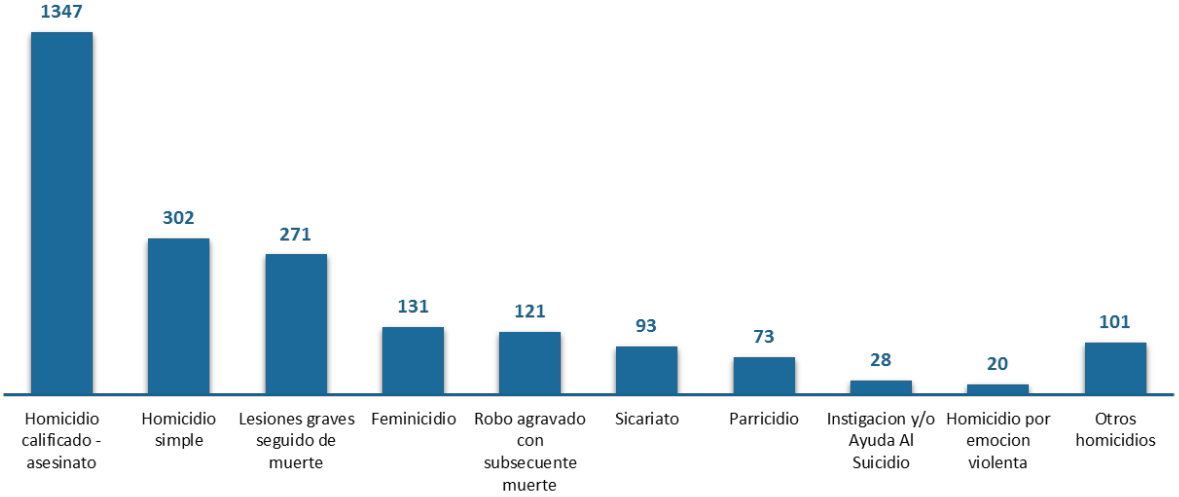


Nota: Otros homicidios comprende homicidio piadoso, homicidio calificado por la condición de la víctima y homicidios dolosos no tipificados en las fuentes policiales.
**Fuentes Instituto Nacional de Estadística e Informática - Censo Nacional de Comisarías y Registro Nacional de Delitos y Faltas.**
**Policía Nacional del Perú - Sistema de Denuncias Policiales (SIDPOL).**
Elaboración: Instituto Nacional de Estadística e Informática.

### 16.1.1.g Perú: Homicidios dolosos según medio utilizado
(Personas)

En el año 2017, se registró que el mayor número de homicidios fue ocasionado a través de un arma de fuego, en segundo lugar por un arma blanca y en tercer lugar con un objeto contundente.

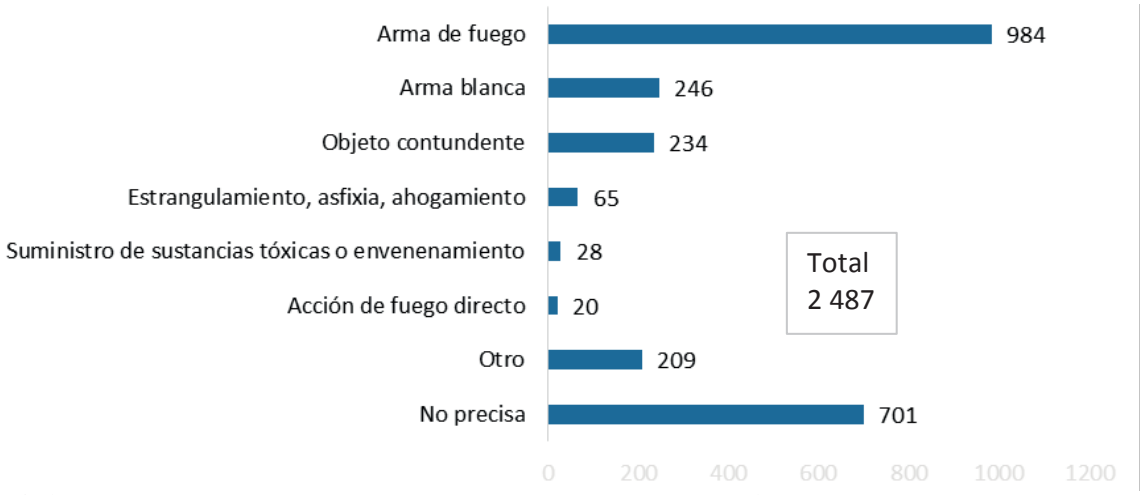


Nota 1: "Otro" comprende negligencia médica, accidente de tránsito, pandillaje, cable de luz o artefacto explosivo.
Nota 2: "No precisa" refiere a que no se encontró información registrada en las fuentes policiales.
**Fuentes: Instituto Nacional de Estadística e Informática - Censo Nacional de Comisarías y Registro Nacional de Delitos y Faltas.**
**Policía Nacional del Perú - Sistema de Denuncias Policiales (SIDPOL).**

### 16.1.2 Perú: Muertes causadas por conflictos

- En el ODS 16, las muertes relacionadas con conflictos, se refieren a las causadas por las partes en guerra directamente relacionadas con el combate, como las luchas y los bombardeos tradicionales en el campo de batalla. En un sentido más amplio, las muertes relacionadas con el conflicto también incluyen asesinatos que equivalen a crímenes de guerra, como ataques en contra civiles o militares.

- En el Perú en el año 2017, se produjeron 29 muertes entre población civil, militar y policial como consecuencia de acciones de terrorismo.

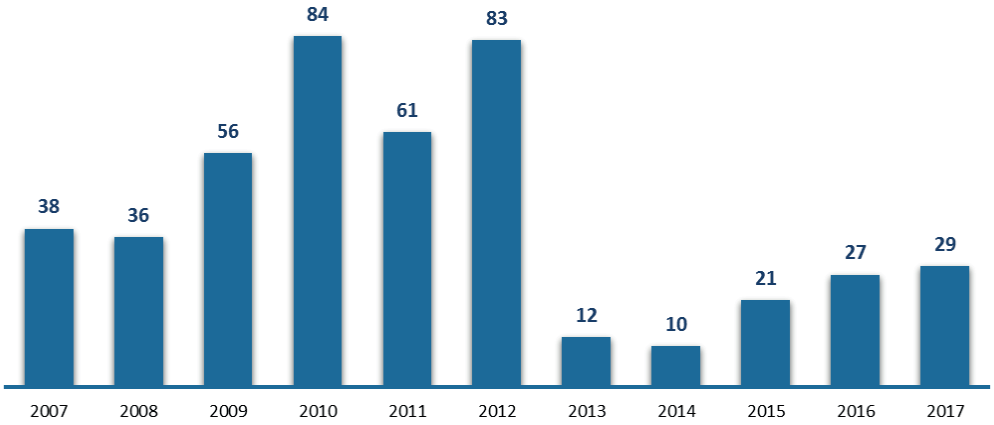


**Fuente: Ministerio del Interior - Dirección General de Inteligencia.**

### 16.1.3 Perú: Mujeres de 15 a 49 años de edad que han sufrido en los 12 meses anteriores a la encuesta violencia física y/o sexual infligida por un compañero íntimo

(Porcentaje)

Para el año 2017, se observa que el 10,6 % de mujeres de 15 a 49 años de edad han sufrido en los últimos 12 meses anteriores a la encuesta violencia física y/o sexual por un compañero íntimo. Asimismo, se registra una tendencia decreciente entre el 2011 y el 2017.

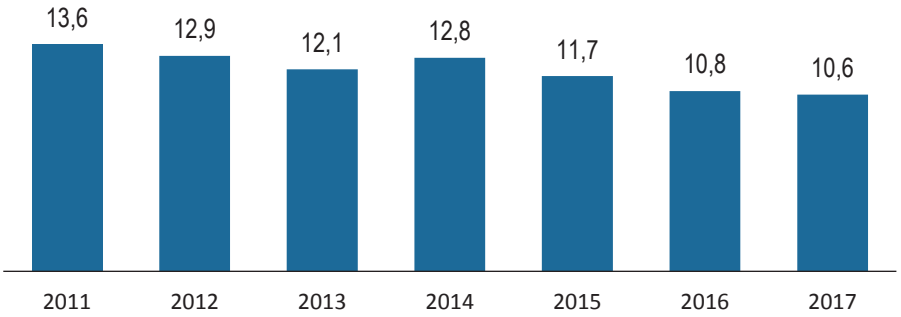


**Fuente: Instituto Nacional de Estadística e Informática – Encuesta Demográfica y de Salud Familiar.**

**16.1.3.a Perú: Mujeres de 15 a 49 años de edad que han sufrido en los 12 meses anteriores a la encuesta violencia física y/o sexual infligida por un compañero íntimo, según departamento**
En los 12 meses anteriores a la encuesta
(Personas)

En los departamentos de Apurímac y Junín se observan los mayores porcentajes de mujeres de 15 a 49 años de edad que han sufrido en los 12 meses anteriores a la encuesta violencia física y/o sexual infligida por un compañero íntimo. En tanto, Huánuco y Tacna registran los menores porcentajes.

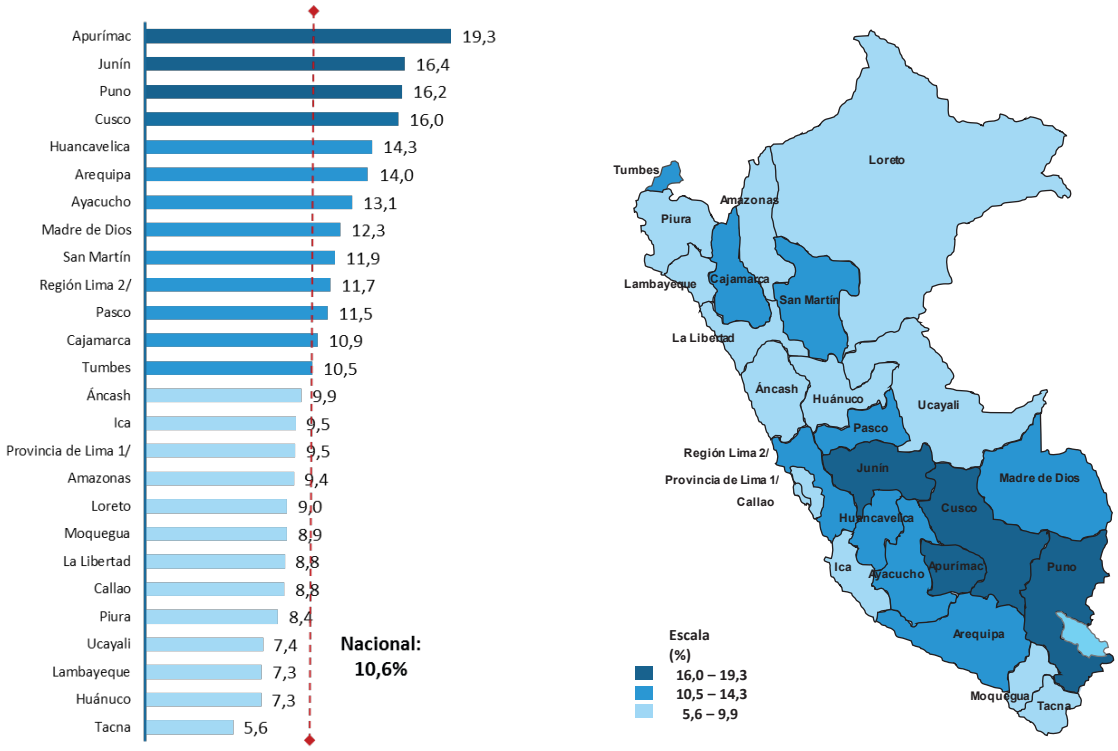


1/ Comprende los 43 distritos que conforman la provincia de Lima.
2/ Comprende las provincias: Barranca, Cajatambo, Canta, Cañete, Huaral, Huarochirí, Huaura, Oyón y Yauyos.
**Fuente: Instituto Nacional de Estadística e Informática - Encuesta Demográfica y de Salud Familiar, 2017.**

**16.1.3.b Perú: Proporción de mujeres de 15 a 49 años de edad que han sufrido en los 12 meses anteriores a la encuesta violencia física infligida por un compañero íntimo**
(Porcentaje)

En el año 2017, la proporción de mujeres de 15 a 49 años de edad que han sufrido en los 12 meses anteriores a la encuesta violencia física infligida fue igual al 10%. Respecto al año2011 se observa un decrecimiento de este indicador.

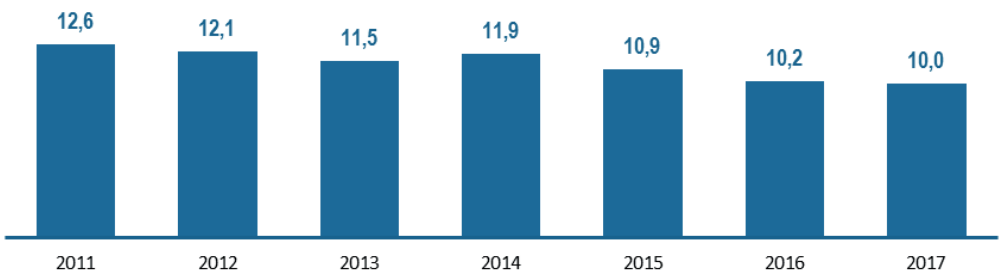


**Fuente: Instituto Nacional de Estadística e Informática - Encuesta Demográfica y de Salud Familiar.**

### 16.1.3.c Perú: Mujeres de 15 a 49 años de edad que han sufrido en los 12 meses anteriores a la encuesta violencia física infligida por un compañero íntimo, según departamento

En los departamentos de Apurímac, Junín y Piura se observan los porcentajes más altos de mujeres que han sufrido en los 12 meses anteriores a la encuesta violencia física por un compañero íntimo; mientras que Lambayeque, Huánuco y San Martín presentan los porcentajes más bajos.

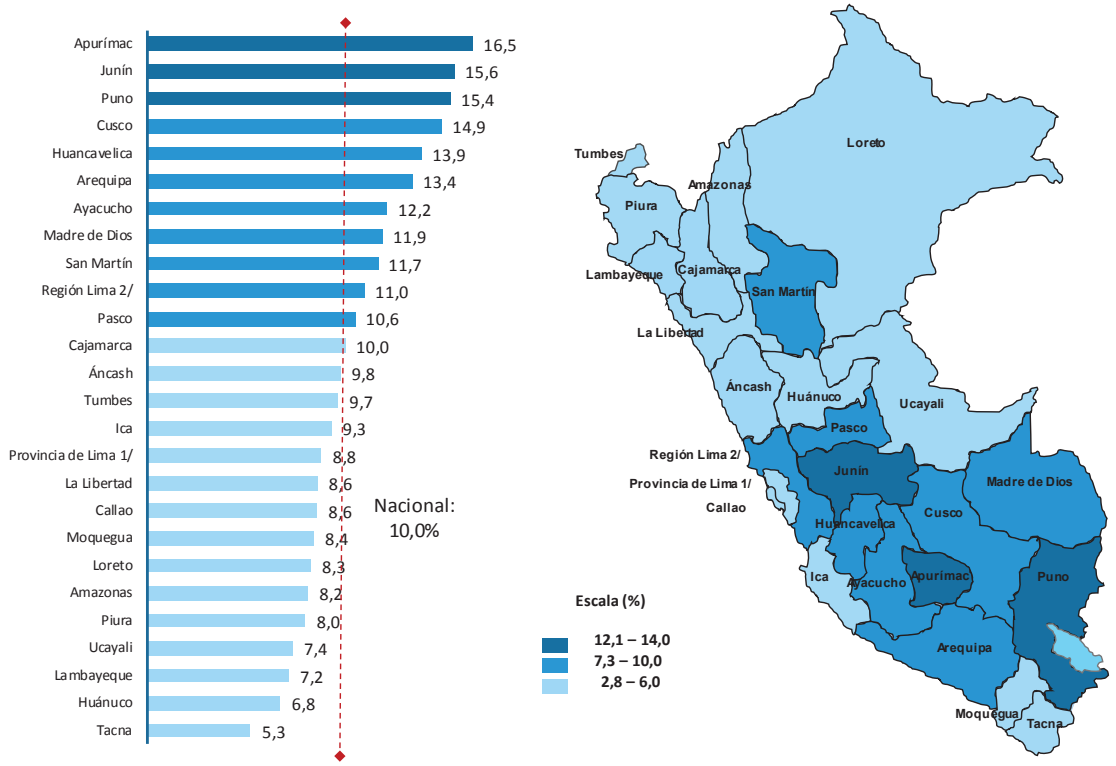


1/ Comprende los 43 distritos que conforman la provincia de Lima.
2/ Comprende las provincias: Barranca, Cajatambo, Canta, Cañete, Huaral, Huarochirí, Huaura, Oyón y Yauyos.
**Fuente: Instituto Nacional de Estadística e Informática - Encuesta Demográfica y de Salud Familiar, 2017.**

### 16.1.3.d Perú: Mujeres de 15 a 49 años de edad que han sufrido en los 12 meses anteriores a la encuesta violencia sexual infligida por un compañero íntimo
(Porcentaje)

En el año 2017, el porcentaje de mujeres de 15 a 49 años de edad que han sufrido en los 12 meses anteriores a la encuesta violencia sexual infligida por un compañero íntimo es de 2,4%.

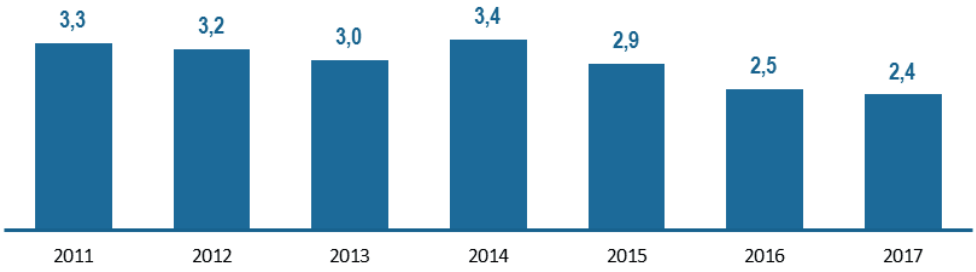


**Fuente: Instituto Nacional de Estadística e Informática - Encuesta Demográfica y de Salud Familiar.**

**Meta 16.2: Poner fin al maltrato, la explotación, trata y todas las formas de violencia y tortura contra los niños**

**16.2.1 Perú: Proporción de niños 9 a 17 años de edad que han sufrido violencia física o psicológica en los últimos 12 meses por parte de las personas con las que vive, según área de residencia**
(Personas)

Para el año 2015, se observa que la mayor proporción de niños y adolescentes de 1 a 17 años que sufrieron castigo o agresión psicológica por los cuidadores en el mes anterior a la encuesta, se encuentra en la zona urbana, registrándose en Lima Metropolitana el 44,8%. Asimismo, a nivel de regiones geográficas la Sierra presenta el mayor nivel (41,8%), seguida de la Costa (38,7%), y la Selva (38,6%).

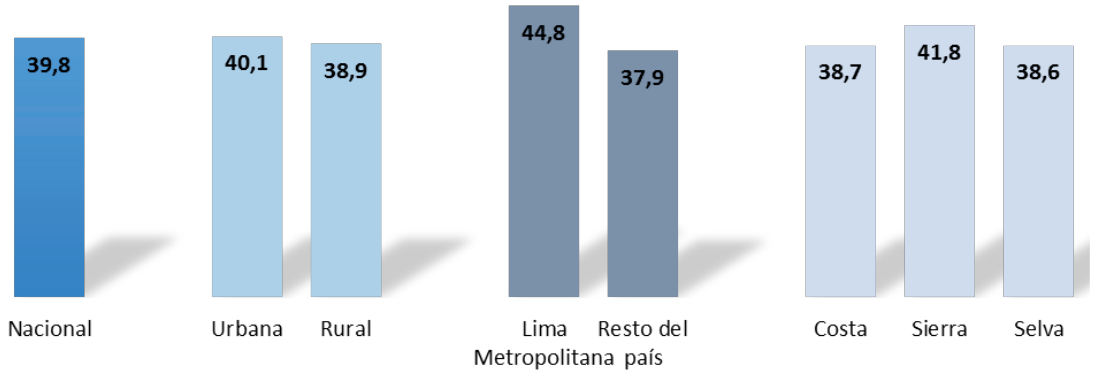


Nota 1: Se considera violencia física a los actos de golpear, morder, dar patadas, abofetear, empujar, apalear, ahogar, agredir con diversos objetos o armas.
Nota 2: Se considera violencia psicológica a los insultos, humillaciones, amenazas, encierro, abandono y aislamiento.
**Fuente: Instituto Nacional de Estadística e Informática - Encuesta Nacional sobre Relaciones Sociales, 2015.**

**16.2.1.a Perú: Proporción de niños de 9 a 17 años que han sufrido violencia física o psicológica en los últimos 12 meses por parte de las personas con las que vive, según sexo**
(Porcentaje)

En el año 2015, las niñas han sufrido violencia física o psicológica en los últimos 12 meses por parte de las personas con las que viven en su hogar; siendo en mayor proporción que los niños. Según grupos de edad, los de 9 a 11 años (41,5%) registran mayores porcentajes que los de 12 a 17 años, y por tipo de violencia, es mayor la violencia psicológica (33,1%) que la física (22,4%).

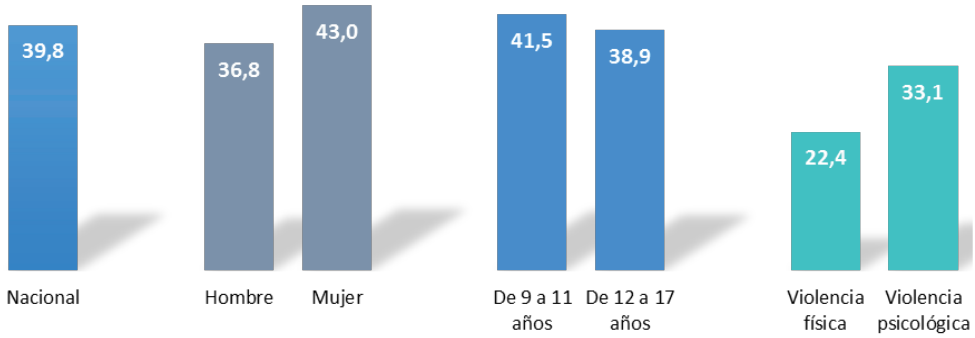


Nota 1: Se considera violencia física a los actos de golpear, morder, dar patadas, abofetear, empujar, apalear, ahogar, agredir con diversos objetos o armas.
Nota 2: Se considera violencia psicológica a los insultos, humillaciones, amenazas, encierro, abandono y aislamiento.
**Fuente: Instituto Nacional de Estadística e Informática - Encuesta Nacional sobre Relaciones Sociales, 2015.**

**16.2.1.b Perú: Situaciones de violencia física o psicológica de la población de 9 a 17 años de edad en los últimos 12 meses por parte de las personas con las que vive**
(Porcentaje del total de la población que ha sufrido sólo violencia física o psicológica)

Según tipo de violencia física, el 80,6% recibió golpes con correa, soga u otros y el 25,5% recibió patadas, mordiscos y puñetazos. Mientras que entre los que recibieron violencia psicológica, el 63,1% recibió insultos, lisuras y el 13,5% amenazas de votarlo de la casa.

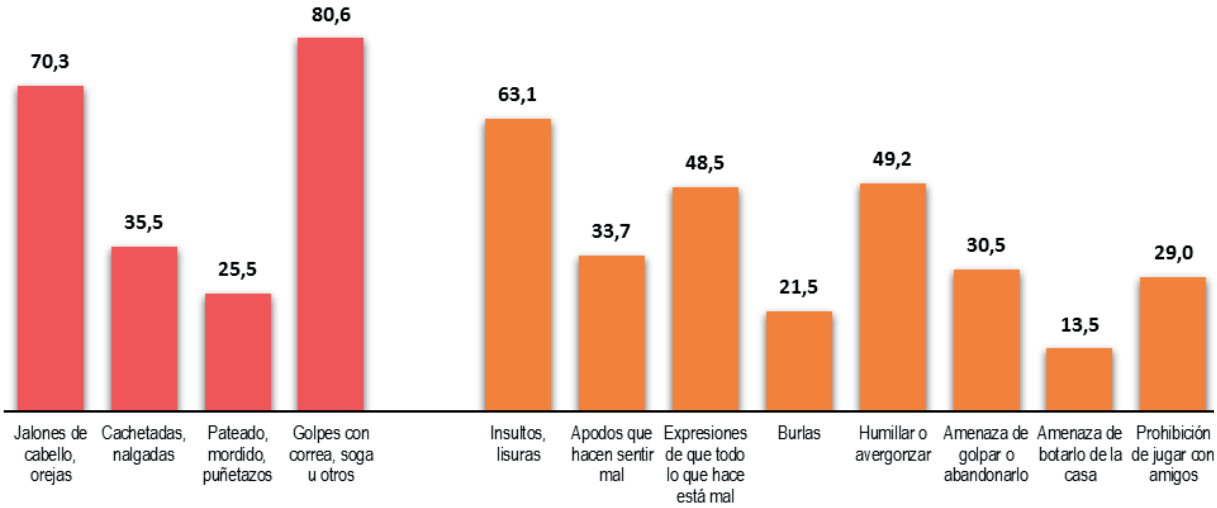


Nota 1: Se considera violencia física a los actos de golpear, morder, dar patadas, abofetear, empujar, apalear, ahogar, agredir con diversos objetos o armas.
Nota 2: Se considera violencia psicológica a los insultos, humillaciones, amenazas, encierro, abandono y aislamiento.
**Fuente: Instituto Nacional de Estadística e Informática - Encuesta Nacional sobre Relaciones Sociales, 2015.**

**16.2.2. Perú: Tasa de trata de personas registradas en el Sistema de Registro Estadístico de Denuncias de Trata de Personas**
(Por cada 100 000 habitantes)

- En el año 2017, la tasa de trata de personas se ubicó en 2,8 por cada 100 000 habitantes. Respecto al año 2007 se observa un incremento significativo de este indicador.

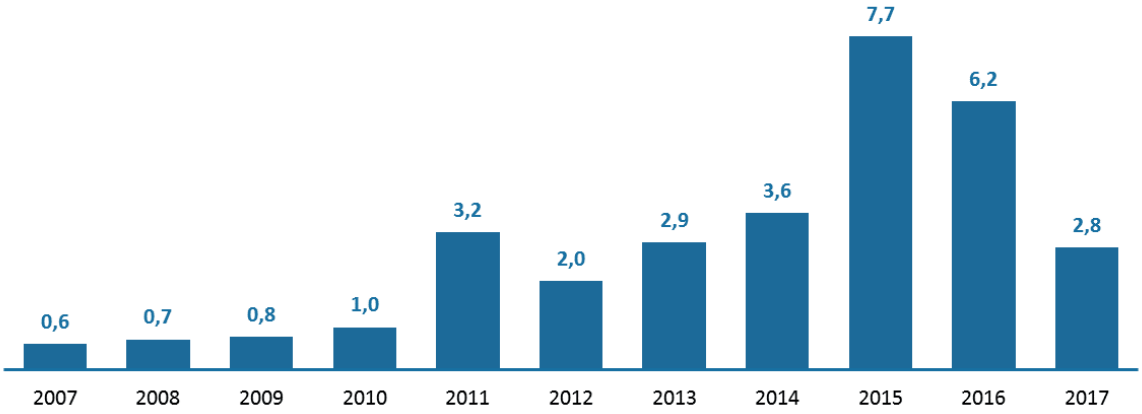


Nota: Fecha de corte de la información a Mayo del 2018.
**Fuente: Ministerio del Interior - Sistema de Registro y Estadística del Delito de Trata de Personas (RETA).**
Elaboración: Instituto Nacional de Estadística e Informática.

**16.2.2.a Perú: Número de víctimas de trata de personas registradas en el Sistema de Registro y Estadística del Delito de Trata de Personas, según sexo**
(Personas)

En el año 2017 se observa que el Sistema de Registro y Estadísticas del Delito de Trata de Personas ha registrado menor número de víctimas mujeres (822) que lo registrado (1 865) en el año 2016; mientras que en los hombres tanto para el año 2016 y 2017 se ha registrado menor número de víctimas.

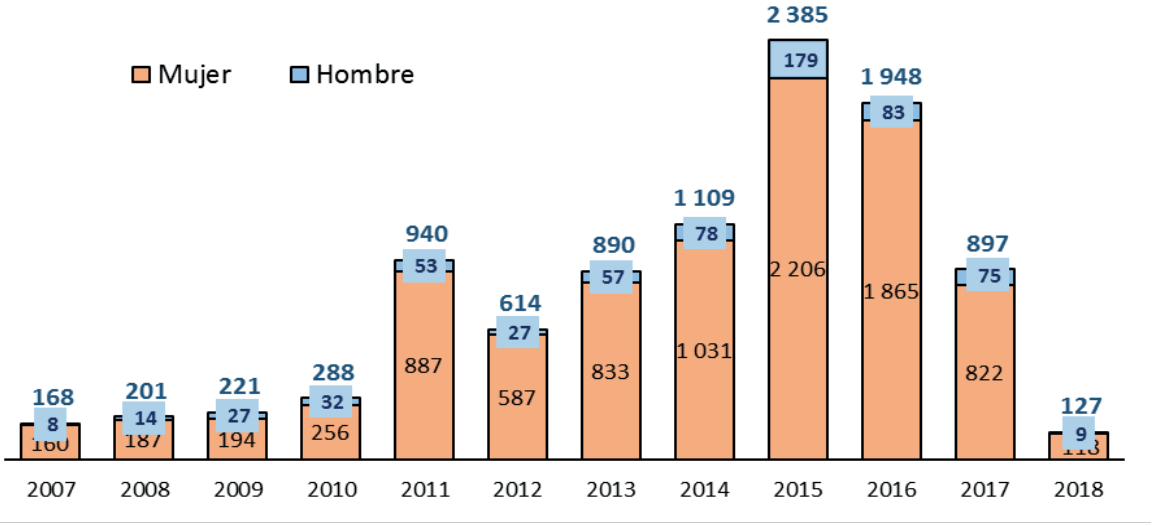


Nota: Fecha de corte de la información a Mayo del 2018.
**Fuente: Ministerio del Interior - Sistema de Registro y Estadística del Delito de Trata de Personas (RETA).**
Elaboración: Instituto Nacional de Estadística e Informática.

**16.2.3 Perú: Proporción de mujeres de 18 a más años de edad que alguna vez han sido víctimas de violencia sexual**
(Porcentaje)

En el año 2015, el 24,4% de mujeres de 18 a más años de edad han sido víctimas de violencia sexual alguna vez, cifra menor a la registrada el año 2013.

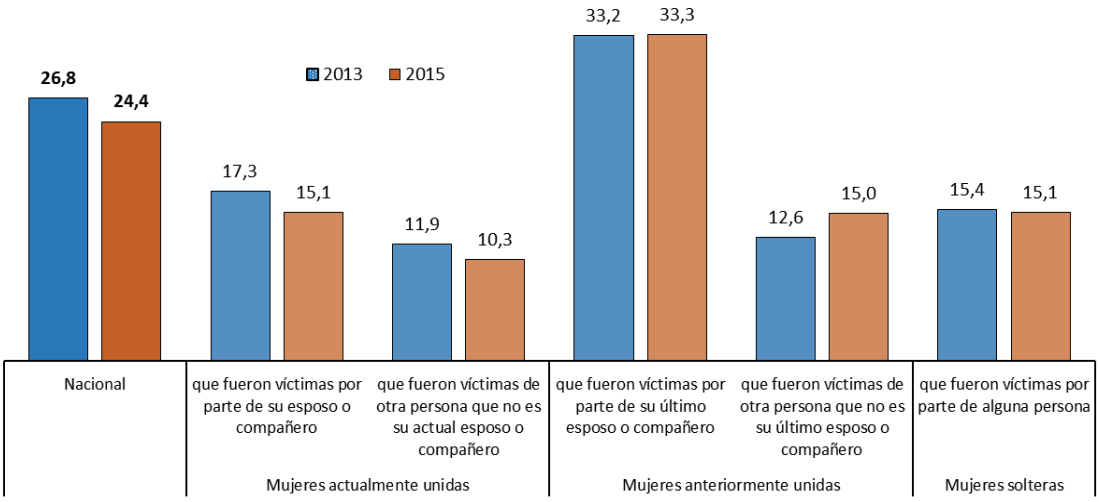


**Fuente: Instituto Nacional de Estadística e Informática - Encuesta Nacional sobre Relaciones Sociales, 2015.**

**Meta 16.3: Promover el estado de derecho en los planos nacional e internacional y garantizar la igualdad de acceso a la justicia para todos.**

### 16.3.1 Perú: Proporción de la población de 15 a más años de edad del área urbana, víctima de algún hecho delictivo, que realizó la denuncia
(Porcentaje)

En el año 2017, el 14,5% de la población de 15 y más años de edad del área urbana que fue víctima de algún hecho delictivo realizó denuncia, siendo 1,7 puntos porcentuales más que el año 2016.

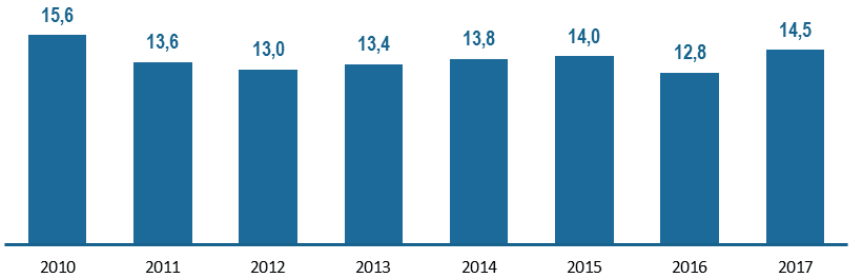


Fuente: Instituto Nacional de Estadística e Informática - Encuesta Nacional de Programas Presupuestales.

### 16.3.1.a Perú: Proporción de la población de 15 a más años de edad del área urbana, víctima de algún hecho delictivo, que realizó la denuncia, según departamento
(Porcentaje)

Los departamentos de Amazonas (25,8%) y Tumbes (23,9%), registran la mayor proporción de población de 15 y más años de edad del área urbana que ha sido víctima de un hecho delictivo y realizaron denuncia; mientras que Puno, Huancavelica y Junín presentan la menor proporción.

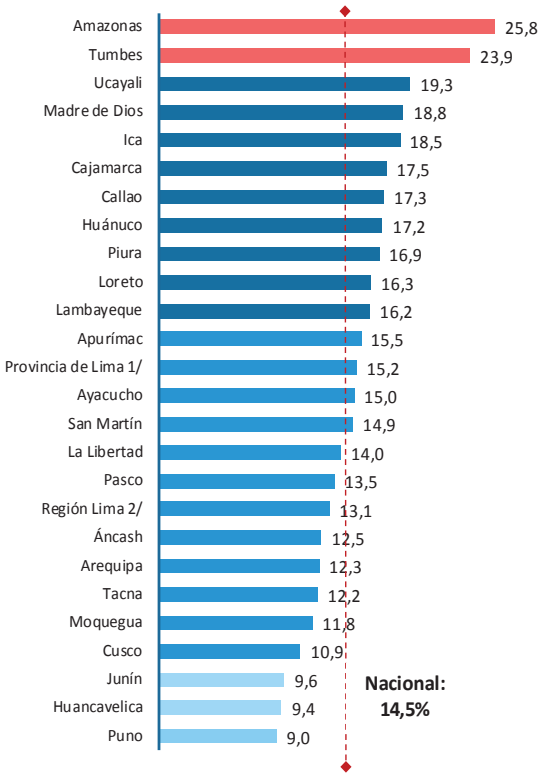


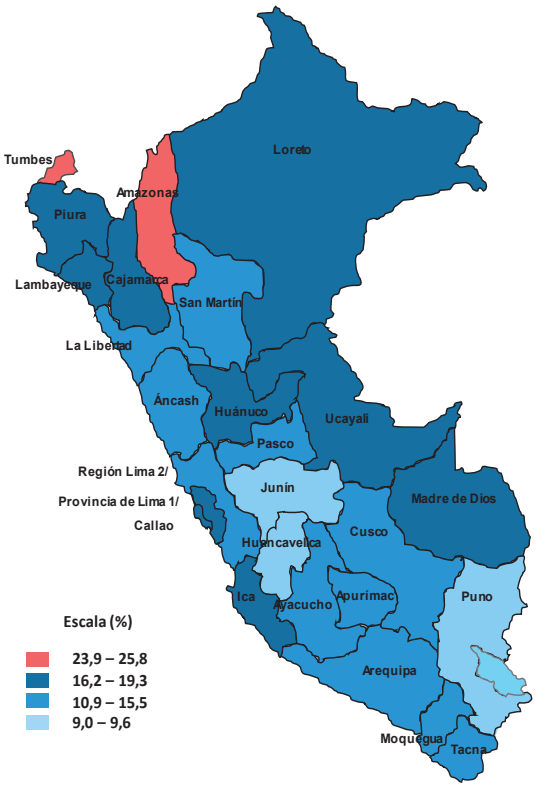


1/ Comprende los 43 distritos que conforman la provincia de Lima.

2/ Comprende las provincias: Barranca, Cajatambo, Canta, Cañete, Huaral, Huarochiri, Huaura, Oyón y Yauyos.

Fuente: Instituto Nacional de Estadística e Informática - Encuesta Nacional de Programas Presupuestales, 2017.

**16.3.2 Perú: Detenidos que no han sido sentenciados como proporción de la población carcelaria total**
(Porcentaje)

- El 41,0% de las personas detenidas por cometer delitos y están encarcelados aún no han sido sentenciados. Respecto al año 2012, esta proporción ha disminuido en 17,5 puntos porcentuales.

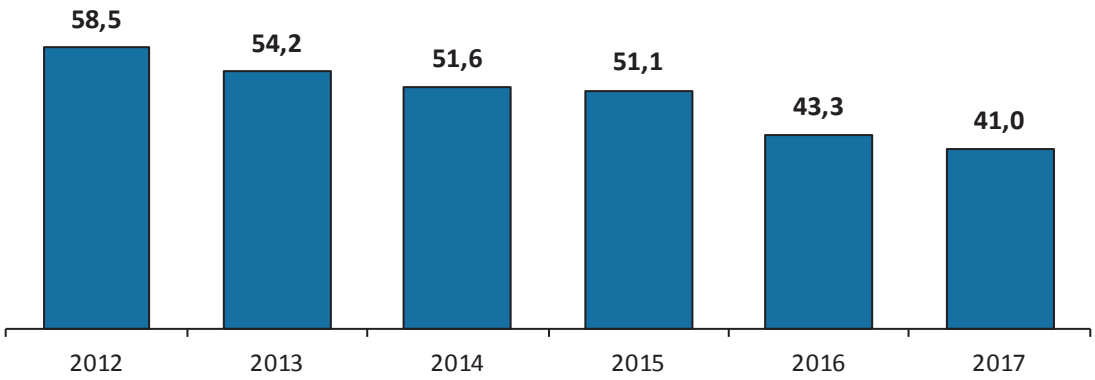


**Fuente: Instituto Nacional Penitenciario - Unidad de estadística - Unidad de Registro.**
Instituto Nacional de Estadística e Informática.

**16.3.2.a Perú: Población penitenciaria, según situación jurídica**
(Porcentaje)

- En el año 2017, es mayor el número de personas que han sido sentenciadas (50 620) que las procesadas (35 191).

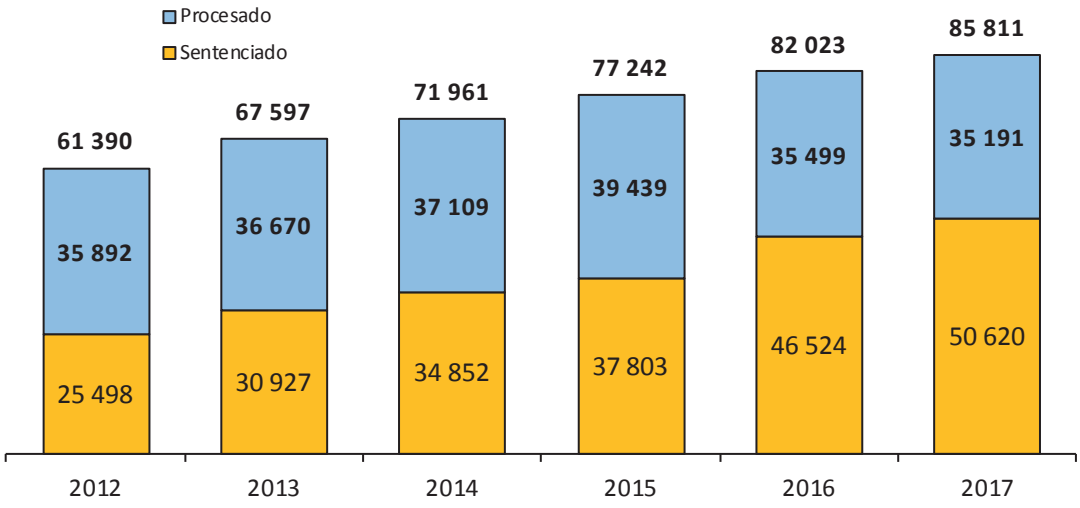


**Fuente: Instituto Nacional Penitenciario - Unidad de estadística - Unidad de Registro.**

**Elaboración: Instituto Nacional de Estadística e Informática.**

**Meta 16.6: Crear a todos los niveles instituciones eficaces y transparentes que rindan cuentas.**

### 16.6.1. Perú: Gastos primarios del gobierno como proporción del presupuesto aprobado original
(Porcentaje)

Este indicador mide el grado en que los gastos agregados del presupuesto se reflejan en el monto original aprobado, tal y como se define en la documentación presupuestaria del gobierno y los reportes fiscales. En el 2017, el gasto primario del gobierno representó el 6,9% más que el presupuesto aprobado original, siendo superior en 7,7% respecto del año anterior.

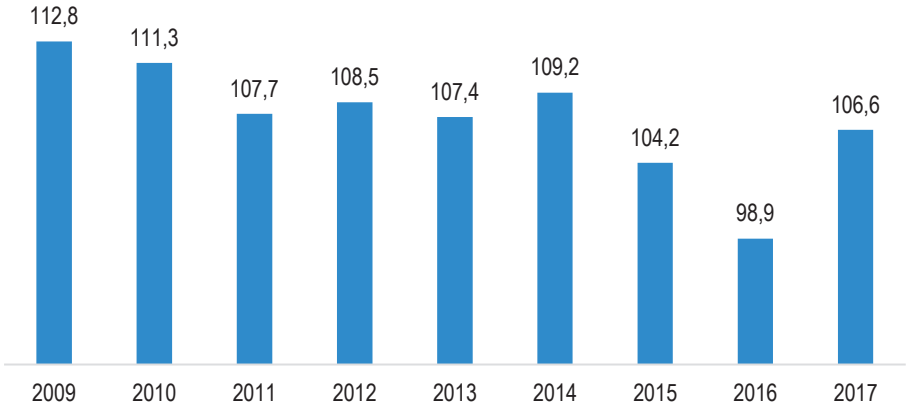


Fuente: Ministerio de Economía y Finanzas.
Elaboración: Instituto Nacional de Estadística e Informática.

### 16.6.2. Perú: Proporción de la población que se siente satisfecha con su última experiencia de los servicios públicos
(Porcentaje)

Entre los servicios públicos donde la población se siente satisfecha con su última experiencia destaca el de la Policía Nacional del Perú (18,7%), seguido por la Municipalidad Provincial (14,9%).

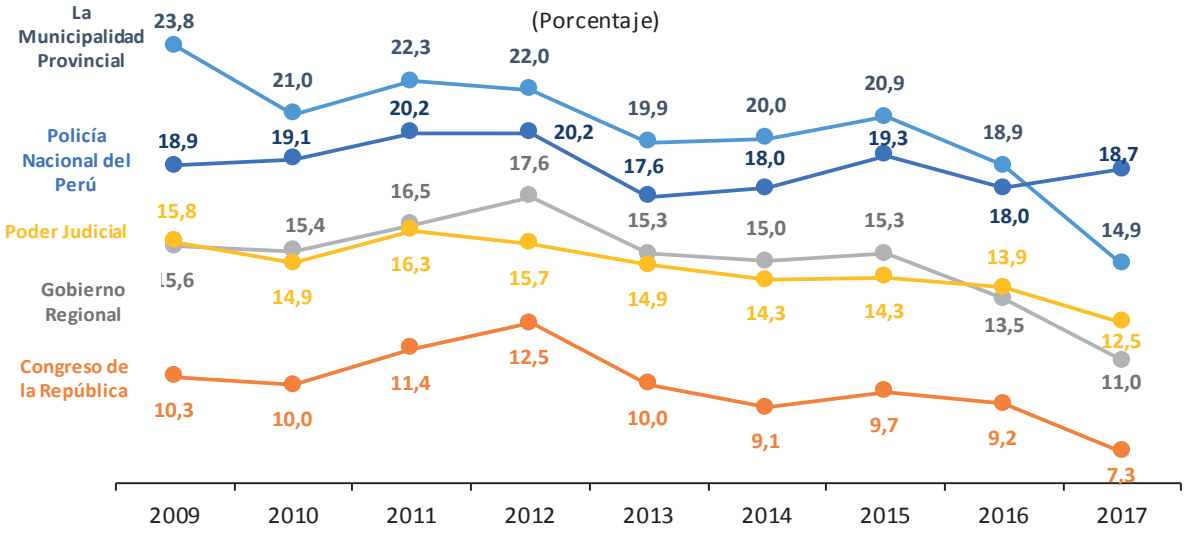


Fuente: Instituto Nacional de Estadística e Informática - Encuesta Nacional de Hogares.

**Meta 16.9: De aquí a 2030, proporcionar acceso a una identidad jurídica para todos, en particular mediante el registro de nacimientos**

### 16.9.1 Perú: Proporción de la población menor de 5 años de edad cuyo nacimiento fue registrado en la Municipalidad o RENIEC
(Porcentaje)

- La tenencia de un Documento Nacional de Identidad (DNI) para los niños es el paso para asegurar su reconocimiento ante la ley, la protección de sus derechos individuales y el acceso a la justicia y servicios sociales. En el Perú, en el año 2017 casi la totalidad de los niños y niñas menores de 5 años tienen DNI (98,9%).

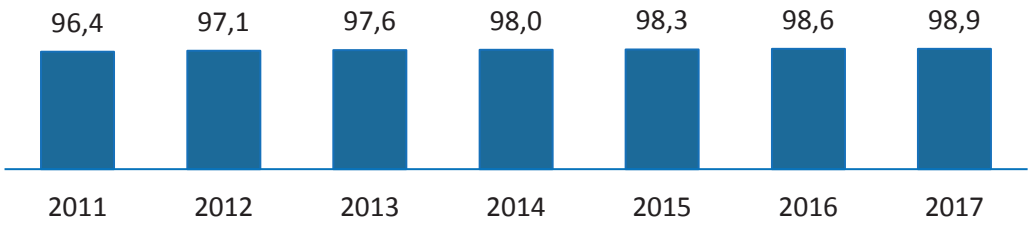


**Fuente: Instituto Nacional de Estadística e Informática - Encuesta Nacional de Programas Presupuestales.**

### 16.9.1.a Perú: Proporción de la población menor de 5 años de edad cuyo nacimiento fue registrado en la Municipalidad o RENIEC, según departamento
(Porcentaje)

En el año 2017, en 22 departamentos, en la Provincia Constitucional del Callao, Provincia de Lima y Región Lima, destacan porcentajes más altos (98,0% a más) de menores de 5 años cuyo nacimiento fue registrado en la Municipalidad o RENIEC.

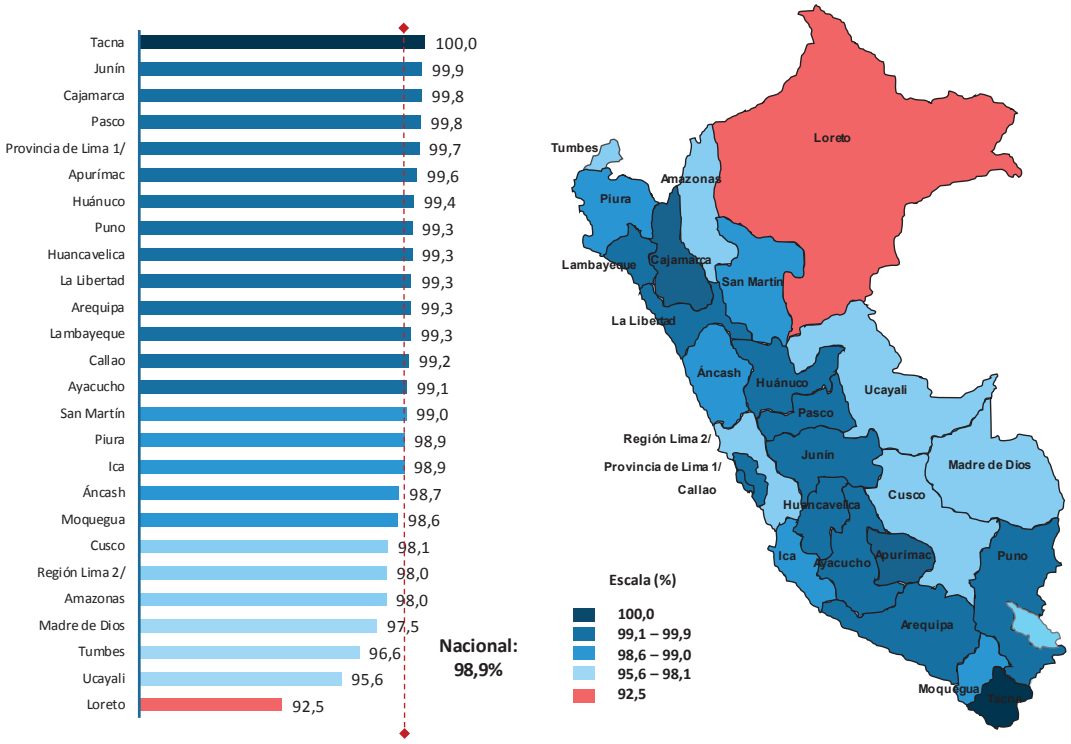


1/ Comprende los 43 distritos que conforman la provincia de Lima.
2/ Comprende las provincias: Barranca, Cajatambo, Canta, Cañete, Huaral, Huarochiri, Huaura, Oyón y Yauyos.
**Fuente: Instituto Nacional de Estadística e Informática - Encuesta Nacional de Programas Presupuestales, 2017.**

**Meta 16.b: Promover y aplicar leyes y políticas no discriminatorias en favor del desarrollo sostenible.**

### 16.b.1 Perú: Proporción de población de 18 y más años de edad que señalan que en los últimos cinco años se han sentido maltratadas o han intentado discriminarlas
(Porcentaje)

En el año 2017 es menor el porcentaje de la población de 18 y más años de edad que señalan que en los últimos 5 años han sido maltratados o han intentado discriminarlos (15,8%), respecto al año 2016 que presenta mayor porcentaje (18,7%), observándose reducción de 2,9 puntos porcentuales.

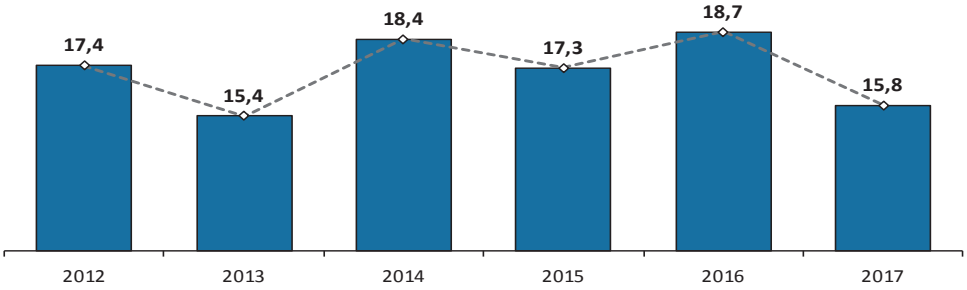


**Fuente: Instituto Nacional de Estadística e Informática - Encuesta Nacional de Hogares.**

### 16.b.1.a Perú: Proporción de población de 18 y más años de edad que señalan que en los últimos cinco años se han sentido maltratadas o han intentado discriminarlas, según departamento
(Porcentaje)

En el año 2017 el 15,8% de la población de 18 y más años de edad señalan que en los últimos cinco años se han sentido maltratados o han intentado discriminarlos. Según departamento, Puno presenta el mayor porcentaje (31,2%) de población de 18 y más años en esta situación y Apurímac el menor porcentaje (3,0%).

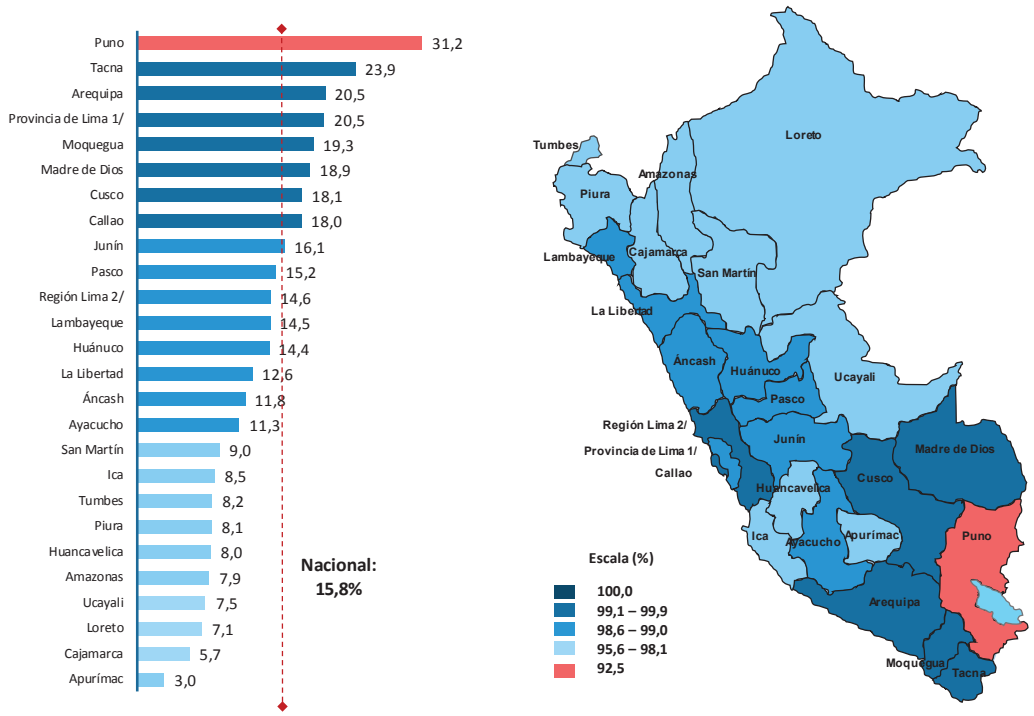


1/ Comprende los 43 distritos que conforman la provincia de Lima.
2/ Comprende las provincias: Barranca, Cajatambo, Canta, Cañete, Huaral, Huarochiri, Huaura, Oyón y Yauyos.
**Fuente: Instituto Nacional de Estadística e Informática - Encuesta Nacional de Hogares, 2017.**

**16.b.1.b Perú: Proporción de población de 18 y más años de edad que señalan que en los últimos cinco años se han sentido maltratadas o han intentado discriminarlas, según condición de discapacidad**
(Porcentaje)

En el año 2017 se registra mayor proporción de población de 18 y más años de edad con alguna discapacidad (25,0%) que se han sentido maltratados o han intentado discriminarlas, respecto al año 2015 (21,7%). Según área de residencia, es mayor en el área urbana 29,6% que en la rural 14,2% de la población con alguna discapacidad.

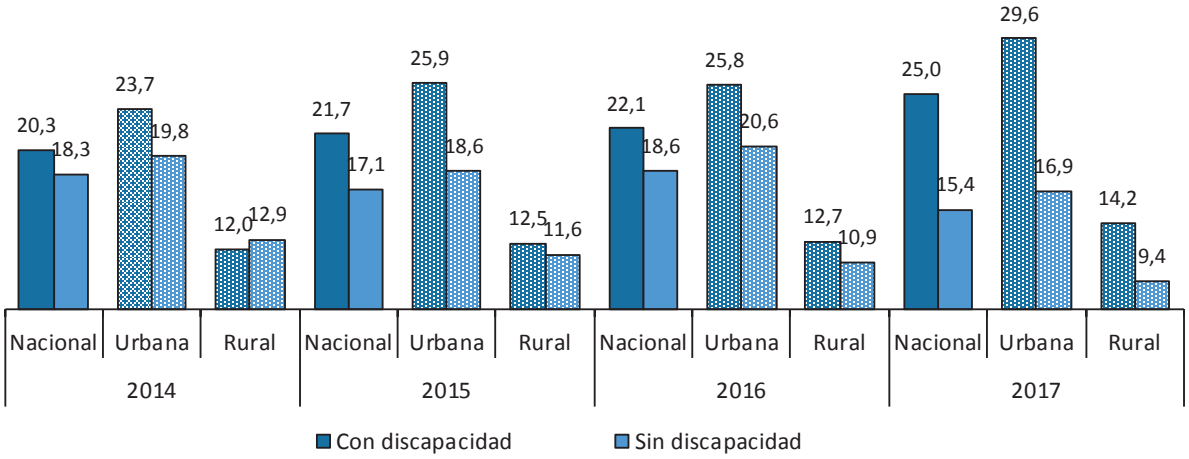


**Fuente: Instituto Nacional de Estadística e Informática - Encuesta Nacional de Hogares.**

OBJETIVO
17

# Fortalecer los medios de implementación y revitalizar la Alianza Mundial para el Desarrollo Sostenible

La alianza mundial de los países, la sociedad civil, el sector privado, Las Naciones Unidas, los organismos internacionales y otros actores, en la búsqueda de un mundo en paz y equilibrio y de bienestar de las poblaciones es imprescindible, para alcanzar las metas de la Agenda 2030. La mejor distribución de los ingresos que se generen, en inversiones de infraestructura en salud, educación y obras de infraestructura pública, y orientando recursos a los países con menor desarrollo es crucial para el cumplimiento de los Objetivos de Desarrollo Sostenible.

La Agenda 2030 requiere alianzas mundiales revitalizadas y mejoradas que movilicen todos los recursos disponibles Aumentar el apoyo a los países en desarrollo, en particular a los países menos adelantados, los países en desarrollo sin litoral y los pequeños estados insulares en desarrollo, es fundamental para lograr un progreso equitativo para todos.

**Meta: 17.1 Fortalecer la movilización de recursos internos, incluso mediante la prestación de apoyo internacional a los países en desarrollo, con el fin de mejorar la capacidad nacional para recaudar ingresos fiscales y de otra índoles.**

**17.1.1. Perú: total de ingresos del gobierno como proporción del PBI, desglosado por fuente**
(Porcentaje)

- Entre los años 2010 y 2016, la proporción de los ingresos del gobierno respecto del PBI decreció en 2,9 puntos porcentuales.
- En el 2016, la participación en el PBI de los Ingresos Corrientes del Gobierno Central fue de 14,8% y los Ingresos Tributarios del Gobierno Central significó el 13,2%, ambos registran disminuciones en relación al año anterior. Entre las principales fuentes de ingresos del Gobierno se tiene al Impuesto General a las Ventas (IGV), el Impuesto a la Renta (IR) y los Impuestos No Tributarios, representando el 8,0%, 5,6% y el 4,6% del PBI, respectivamente.

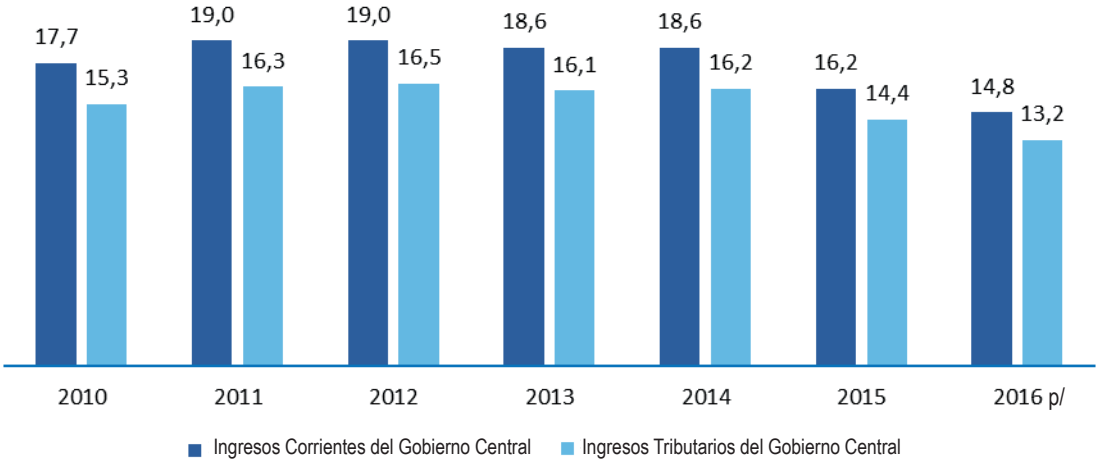


**p/** Cifra Preliminar.
**Fuente: Banco Central de Reserva del Perú.**
**Instituto Nacional de Estadística e Informática.**

**17.1.2. Perú: Presupuesto nacional financiado por impuestos internos**
(Porcentaje)

En el año 2016, la proporción del presupuesto del gobierno financiado por los impuestos internos alcanzo el 49,8%, disminuyendo en 2,8% respecto del año anterior. Esto se debió a la disminución en la recaudación de los impuestos internos en 4,2%, y el incremento del gasto presupuestal del Gobierno en 1,1%.

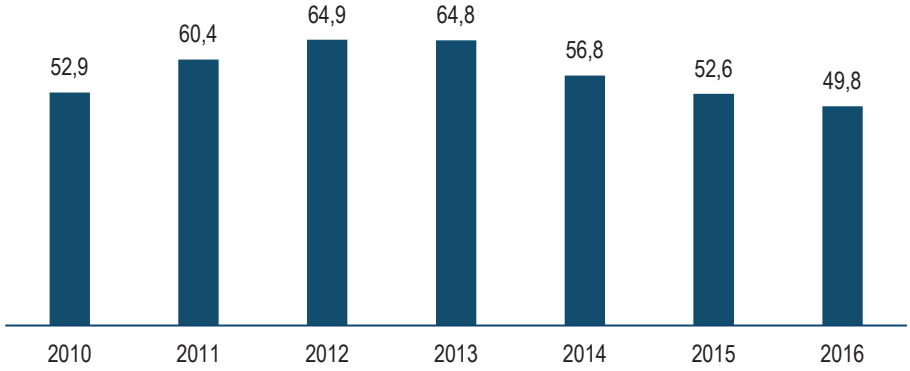


**Fuente: Ministerio de Economía y Finanzas.**
**Elaboración: Instituto Nacional de Estadística e Informática.**

**Meta 17.3: Movilizar recursos financieros adicionales de múltiples fuentes para los países en desarrollo.**

**17.3.1. Perú: Inversión extranjera directa como proporción del presupuesto nacional total**
(Porcentaje)

La inversión extranjera directa en el año 2017, representa el 14,7% del presupuesto nacional total, esta participación es inferior a la del año anterior en 2,2 puntos porcentuales y representa el nivel más bajo de los últimos tres años. La participación más alta de la inversión extranjera en la serie, fue el 2012 que alcanzo el 30,2% de significación.

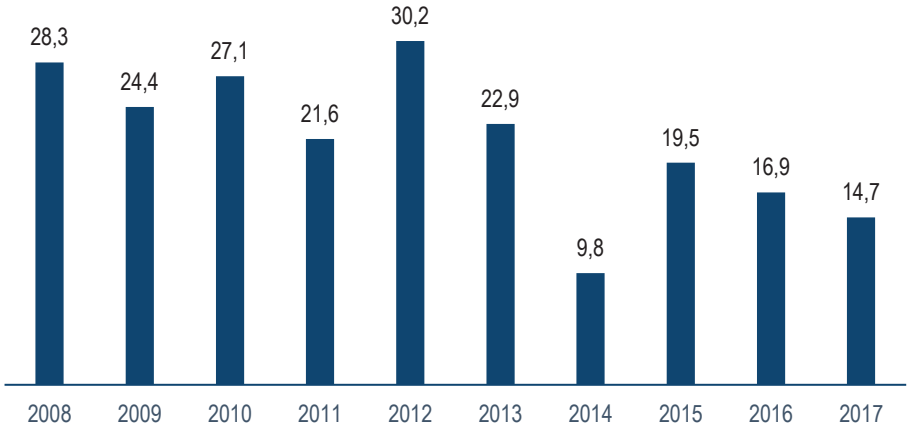


**Fuente: Ministerio de Economía y Finanzas.**
**Banco Central de Reserva del Perú.**
**Elaboración: Instituto Nacional de Estadística e Informática.**

**17.3.2. Perú: Remesas en dólares como proporción del PBI**
(Porcentaje)

En el año 2017, las remesas recibidas por los hogares peruanos del resto del mundo, ascendieron a 3 mil 051 millones de dólares, representando el 1,4% del PBI, lo cual evidencia una ligera disminución respecto a la participación del año anterior.

En la serie 2008-2017, el porcentaje de las remesas como proporción del PBI total fue descendiendo desde el año 2008 hasta 2014, después comienza a ascender hasta el año 2016 y desciende ligeramente en el año 2017.

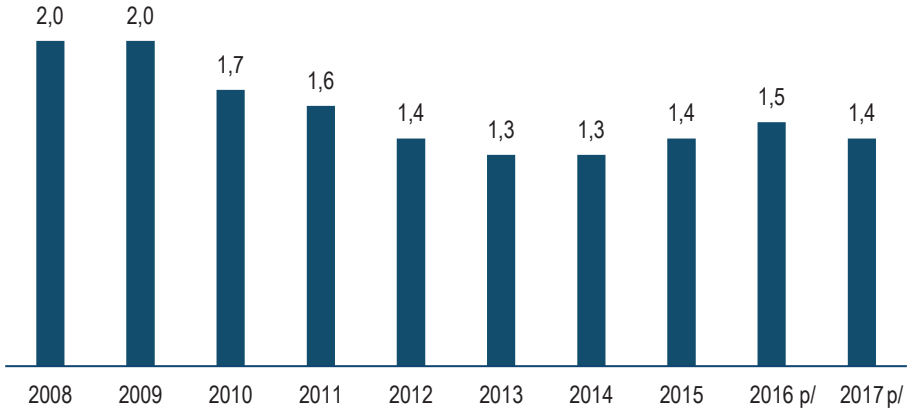


**p/** Cifra Preliminar.
**Fuente: Instituto Nacional de Estadística e Informática.**
**Banco Central de Reserva del Perú.**
**Elaboración: Instituto Nacional de Estadística e Informática.**

**Meta 17.8: Poner en pleno funcionamiento, a más tardar en 2017, el banco de tecnología y el mecanismo de apoyo a la creación de capacidad en materia de ciencia, tecnología e innovación para los países menos adelantados y aumentar la utilización de tecnologías instrumentales, en particular la tecnología de la información y las comunicaciones.**

**17.8.1 Perú: Proporción de la población de 6 y más años de edad que usan Internet**
(Porcentaje)

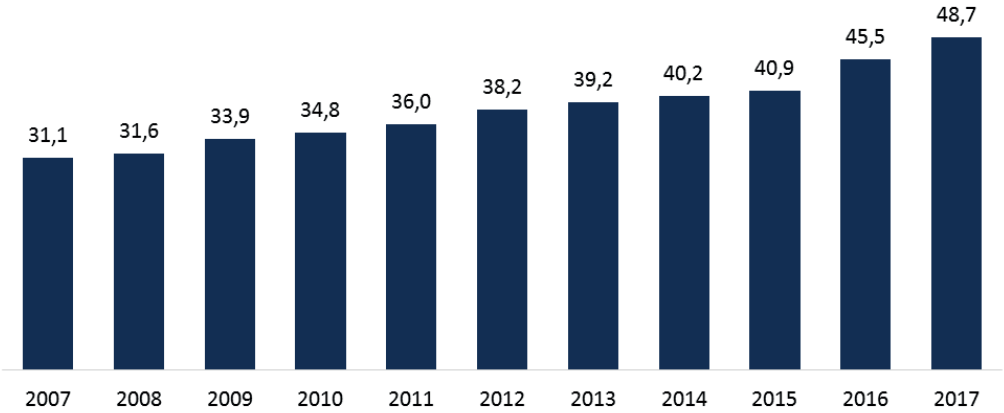


Nota: Se refiere a la población que accede a Internet en cabina pública, en el centro de estudios, el trabajo, hogar, etc.
**Fuente: Instituto Nacional de Estadística e Informática - Encuesta Nacional de Hogares.**

**17.8.1.a Perú: Proporción de la población de 12 y más años de edad que hace uso del servicio de telefonía pública y del servicio de Internet dentro o fuera de su localidad**
(Porcentaje)

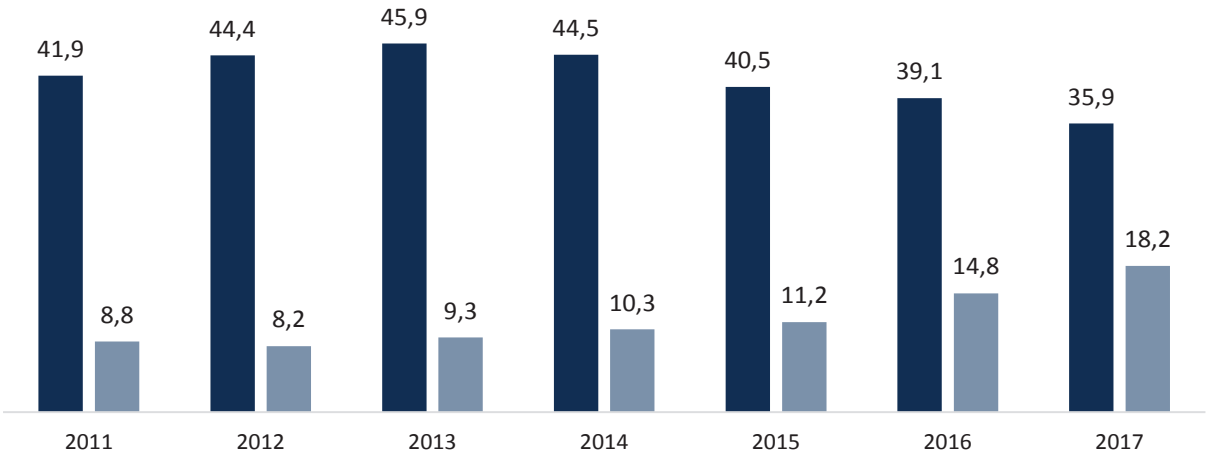


Nota 1: Porcentaje de la población que tiene acceso al servicio de telefonía pública, es cuando la población tiene la instalación de este servicio en su localidad.
Nota 2: El uso del servicio de internet en cabina pública incluye el uso de este servicio dentro o fuera de la localidad.
**Fuente: Instituto Nacional de Estadística e Informática - Encuesta Nacional de Programas Presupuestales.**

**Meta 17.19: De aquí a 2030, aprovechar las iniciativas existentes para elaborar indicadores que permitan medir los progresos en materia de desarrollo sostenible y complementen el Producto Interno Bruto, y apoyar la creación estadística en los países en desarrollo.**

**17.19.2 Países que han realizado al menos un Censo de Población y Vivienda en los últimos 10 años**

El Censo de Población y Vivienda es una fuente esencial de datos. El Perú ejecutó en el año 2007 el XI Censo de Población y VI de Vivienda y II de Comunidades Indígenas. En octubre del 2017 se ejecutó el XII de Población y VII Vivienda y III de Comunidades Indígenas.



# Resumen de Indicadores de la Línea Base

**Perú: Resumen de Indicadores de la Línea Base de los Objetivos de Desarrollo Sostenible (ODS)**
**2009 - 2017**

| OBJETIVO | CODIGO INDICA-DOR | DESCRIPCION INDICADOR | Unidad de Medida | 2009 | 2010 | 2011 | 2012 | 2013 | 2014 | 2015 | 2016 | 2017 |
|---|---|---|---|---|---|---|---|---|---|---|---|---|
| 1 | 1.1.1 | Tasa de pobreza extrema | % | 9,5 | 7,6 | 6,3 | 6,0 | 4,7 | 4,3 | 4,1 | 3,8 | 3,8 |
| | 1.2.1 | Tasa de pobreza total | % | 33,5 | 30,8 | 27,8 | 25,8 | 23,9 | 22,7 | 21,8 | 20,7 | 21,7 |
| | 1.2.2 | Proporción de hombres, mujeres y niños de todas las edades que viven en la pobreza, en todas sus dimensiones, con arreglo a las definiciones nacionales | % | | | | | | | | | |
| | 1.3.1 | Proporción de población de 14 a más años de edad con seguro de pensión | % | 24,8 | 25,8 | 26,3 | 27,9 | 27,7 | 29,2 | 28,1 | 28,9 | 29,9 |
| | 1.4.1 | Proporción de la población que vive en hogares con acceso a servicios básicos de infraestructura | % | | | | | 70,3 | 71,4 | 74,9 | 76,7 | 77,2 |
| | 1.4.2 | Proporción de productores agropecuarios con título de propiedad inscritos en Registros Públicos | % | | | | 33,8 | | | | | |
| | 1.5.1 | Número de muertes, personas desaparecidas y afectados por desastres | Personas | 942 450 | 834 671 | 898 112 | 866 010 | 724 373 | 309 629 | 1 427 621 | 2 242 690 | 2 077 340 |
| | 1.5.2 | Pérdidas económicas directas atribuidas a los desastres en relación con el producto interno bruto (PIB) mundial | Soles | | | | | | | | | |
| | 1.5.3 | Número de países que adoptan y aplican estrategias de reducción del riesgo de desastres a nivel local en consonancia con el Marco de Sendái para la Reducción del Riesgo de Desastres 2015-2030 | N° de estrategias | | | | | | | | | |
| | 1.5.4 | Proporción de gobiernos locales que adoptan y aplican estrategias de reducción del riesgo de desastres a nivel local en consonancia con las estrategias nacionales de reducción del riesgo de desastres | % | | | | | | | | | |
| | 1.a.1 | Proporción de recursos asignados por el Gobierno General directamente a programas de reducción de la Pobreza, Extrema Pobreza e Inclusión Social | (Porcentaje del total de gasto no financiero del Gobierno General) | 10,0 | 9,3 | 8,7 | 8,5 | 9,4 | 10,4 | 8,8 | 8,6 | 11.4 P/ |
| | 1.a.2 | Proporción del gasto público total en servicios esenciales (educación, salud y protección social) | (Porcentaje del total de gasto no financiero del Gobierno General) | 38,0 | 35,3 | 36,5 | 36,3 | 35,3 | 36,0 | 36,8 | 39,6 | 40.1 P/ |
| | 1.a.3 | Suma del total de subvenciones y asignaciones no generadoras de deuda dedicadas directamente a programas de reducción de la pobreza como proporción del PIB | | | | | | | | | | |
| | 1.b.1 | Proporción del Gasto público capital destinado a sectores en beneficio de las mujeres, los pobres y los grupos vulnerables | % | 1,5 | 1,6 | 1,3 | 2,6 | 2,9 | 3,4 | 3,1 | 3,0 | 3,1 |

Continúa...

**Perú: Resumen de Indicadores de la Línea Base de los Objetivos de Desarrollo Sostenible (ODS)**
**2009 - 2017**

| OBJETIVO | CODIGO INDICA-DOR | DESCRIPCION INDICADOR | Unidad de Medida | 2009 | 2010 | 2011 | 2012 | 2013 | 2014 | 2015 | 2016 | 2017 |
|---|---|---|---|---|---|---|---|---|---|---|---|---|
| 2 | 2.1.1 | Incidencia del déficit calórico | % | 29,1 | 27,3 | 27,7 | 27,4 | 26,5 | 26,7 | 23,9 | 25,3 | 25,6 |
| | 2.1.2 | Prevalencia de la inseguridad alimentaria moderada o grave en la población, según la Escala de Experiencia de Inseguridad Alimentaria | % | | | | | | | | | |
| | 2.2.1 | Tasa de desnutrición crónica entre las niñas y niños menores de 5 años (OMS) | % | | 23,2 | 19,5 | 18,1 | 17,5 | 14,6 | 14,4 | 13,1 | 12,9 |
| | 2.2.2 | Tasa de desnutrición aguda entre las niñas y niños menores de 5 años (OMS) | % | | 0,7 | 0,4 | 0,6 | 0,4 | 0,6 | 0,8 | 0,6 | 0,5 |
| | 2.3.1 | Volumen de producción por unidad de trabajo en la actividad agricultura | Soles | | | | | 8 730 | 9 480 | 9 885 | 10 355 | 10 898 |
| | 2.3.2 | Ingresos medios de los productores de alimentos en pequeña escala, desglosados por sexo y condición de indígena | Soles | | | | | | | | | |
| | 2.4.1 | Proporción de la superficie agrícola en que se practica una agricultura productiva y sostenible | % | | | | 18,4 | | | | | |
| | 2.5.1 | Número de recursos genéticos vegetales y animales para la alimentación y la agricultura en instalaciones de conservación a medio y largo plazo | % | | | | | | | | | |
| | 2.5.2 | Proporción de razas locales clasificadas según su situación de riesgo, ausencia de riesgo o nivel de riesgo de extinción desconocido | % | | | | | | | | | |
| | 2.a.1 | Índice de Orientación Agrícola para los Gastos Públicos | Coeficiente | 0,46 | 0,46 | 0,38 | 0,47 | 0,47 | 0,44 | 0,51 | 0,45 | 0,45 |
| | 2.a.2 | Total de corrientes oficiales (asistencia oficial para el desarrollo más otras corrientes oficiales) destinado al sector de la agricultura | Soles | | | | | | | | | |
| | 2.b.1 | Subsidios a las exportaciones de productos agropecuarios | Millones de soles | 150 | 138 | 118 | 125 | 155 | 246 | 192 | 172 | 210 |
| | 2.c.1 | Indicador de anomalías en los precios de los alimentos | % | | | | | | | | | |

Continúa...

**Perú: Resumen de Indicadores de la Línea Base de los Objetivos de Desarrollo Sostenible (ODS)**
**2009 - 2017**

| OBJETIVO | CODIGO INDICA-DOR | DESCRIPCION INDICADOR | Unidad de Medida | 2009 | 2010 | 2011 | 2012 | 2013 | 2014 | 2015 | 2016 | 2017 |
|---|---|---|---|---|---|---|---|---|---|---|---|---|
| 3 | 3.1.1 | Tasa de mortalidad materna | Por cada 100 000 nacidos vivos | 103 | 93 | | | | | 68 | | |
| | 3.1.2 | Proporción de partos con asistencia de personal sanitario especializado | % | 82,5 | 83,8 | 85,0 | 86,7 | 89,1 | 90,0 | 91,6 | 92,4 | 93,6 |
| | 3.2.1 | Tasa de mortalidad de niños menores de 5 años de edad | Por cada 1 000 nacidos vivos | 26 | 23 | 21 | 21 | 21 | 20 | 18 | 18 | |
| | 3.2.2 | Tasa de mortalidad neonatal | Por cada 1 000 nacidos vivos | 11 | 9 | 8 | 10 | 11 | 10 | 10 | 10 | |
| | 3.3.1 | Tasa de notificación de casos del Virus de la Inmunodeficiencia Humana (VIH) por cada 100 000 habitantes | Por cada 100 000 habitantes | | | | 16 | 17 | 20 | 23 | 21 | 13 |
| | 3.3.2 | Incidencia de la tuberculosis por cada 100 000 habitantes | Por cada 100 000 habitantes | 82 | 79 | 90 | 83 | 79 | 76 | 73 | 71 | 70 a/ |
| | 3.3.3 | Incidencia de la malaria por cada 100 000 habitantes | Por cada 100 000 habitantes | 126 | 100 | 77 | 105 | 160 | 212 | 203 | 180 | 174 |
| | 3.3.4 | Incidencia de la hepatitis B por cada 100.000 habitantes | Por cada 100 000 habitantes | 3 | 4 | 3 | 4 | 5 | 6 | 6 | 7 | 6 |
| | 3.3.5 | Número de personas que requieren intervenciones contra enfermedades tropicales desatendidas | Personas | | | | | | | | | |
| | 3.4.1 | Tasa de mortalidad atribuida a las enfermedades cardiovasculares, el cáncer, la diabetes o las enfermedades respiratorias crónicas | Porcentaje del total de defun-ciones | 55,3 | 55,2 | 55,7 | 56,6 | 56,4 | 58,7 | 58,9 | 58,5 | |
| | 3.4.2 | Tasa de mortalidad por suicidio | Tasa | | | | | | | | | |
| | 3.5.1 | Cobertura de las intervenciones de tratamiento (farmacológico, psicosocial y servicios de rehabilitación y postratamiento) por trastornos de uso indebido de drogas | % | | | | | | | | | |
| | 3.5.2 | Proporción de personas de 15 y más años de edad con trastorno por consumo de alcohol en los últimos 12 meses | % | | | | | | 5,4 | 4,6 | 4,6 | 3,6 |
| | 3.6.1 | Tasa de fallecidos por accidentes de tránsito | Por cada 100 000 habitantes | | | 12,3 | 9,5 | 9,9 | 9,8 | 11,4 | 9,1 | 8.2 P/ |
| | 3.7.1 | Proporción de mujeres en edad de procrear (de 15 a 49 años) que practican la planificación familiar con métodos modernos | % | 50,0 | 50,5 | 51,1 | 51,8 | 51,3 | 52,2 | 53,3 | 54,3 | 54,5 |
| | 3.7.2 | Tasa de fecundidad adolescente de 15 a 19 años de edad | Por cada 1 000 adolescentes de | 67 | 68 | 61 | 64 | 65 | 68 | 65 | 61 | 60 |
| | 3.8.1 | Proporción de la población con seguro de salud | % | 60,5 | 63,5 | 64,5 | 61,9 | 65,5 | 69,0 | 73,0 | 75,8 | 76,4 |
| | 3.8.2 | Proporción del gasto real promedio per cápita mensual | % | 8,2 | 8,6 | 8,6 | 8,5 | 8,0 | 8,0 | 7,8 | 8,1 | 8,0 |
| | 3.9.1 | Tasa de mortalidad atribuida a la contaminación de los hogares y del aire ambiente | % | | | | | | | | | |
| | 3.9.2 | Tasa de mortalidad atribuida al agua no apta para el consumo, el saneamiento en condiciones de riesgo y la falta de higiene (exposición a servicios de Agua, Saneamiento e Higiene para Todos (WASH) no seguros) | % | | | | | | | | | |
| | 3.9.3 | Tasa de mortalidad atribuida a la intoxicación accidental | % | | | | | | | | | |
| | 3.a.1 | Proporción de personas de 15 y más años de edad que fuman diariamente | % | | | | | | 2,0 | 1,6 | 1,6 | 1,7 |
| | 3.b.1 | Proporción de la población inmunizada por todas las vacunas incluidas en su programa nacional | % | | | | | | | | | |
| | 3.b.2 | Total de la asistencia oficial para el desarrollo neta destinada a los sectores de la investigación médica y la salud básica | % | | | | | | | | | |
| | 3.b.3 | Proporción de centros de salud que tienen un conjunto básico de los medicamentos esenciales asequibles de manera sostenible | % | | | | | | | | | |
| | 3.c.1 | Número de médicos por cada 10 000 habitantes | Por cada 10 000 habitantes | | 17 | 16 | 17 | 21 | 21 | 22 | 22 | 23 |
| | 3.c.2 | Número de enfermeros por cada 10 000 habitantes | Por cada 10 000 habitantes | 19 | 20 | 21 | 22 | 23 | 24 | 25 | 26 | 27 |
| | 3.c.3 | Número de obstetras por cada 10 000 habitantes | | 8 | 9 | 9 | 9 | 9 | 10 | 10 | 11 | |
| | 3.d.1 | Capacidad del Reglamento Sanitario Internacional (RSI) y preparación para emergencias de salud | | | | | | | | | | |

Continúa...

**Perú: Resumen de Indicadores de la Línea Base de los Objetivos de Desarrollo Sostenible (ODS)**
**2009 - 2017**

| OBJETIVO | CODIGO INDICA-DOR | DESCRIPCION INDICADOR | Unidad de Medida | 2009 | 2010 | 2011 | 2012 | 2013 | 2014 | 2015 | 2016 | 2017 |
|---|---|---|---|---|---|---|---|---|---|---|---|---|
| 4 | 4.1.1.a | Proporción de estudiantes de segundo grado de primaria con nivel satisfactorio en Comprensión de Lectura | % | 23,1 | 28,7 | 29,8 | 30,9 | 33,0 | 43,5 | 49,8 | 46,4 | - |
| | 4.1.1.b | Proporción de estudiantes de segundo grado de primaria con nivel satisfactorio en Razonamiento Matemático | % | 13,5 | 13,8 | 13,2 | 12,8 | 16,8 | 25,9 | 26,6 | 34,1 | - |
| | 4.1.1.c | Proporción de estudiantes de educación secundaria con nivel satisfactorio en Comprensión de Lectura | % | | | | | | | 14,7 | 14,3 | - |
| | 4.1.1.d | Proporción de estudiantes de educación secundaria con nivel satisfactorio en Razonamiento Matemático | % | | | | | | | 9,5 | 11,5 | - |
| | 4.2.1 | Proporción de niños menores de 5 años cuyo desarrollo se encuentra bien encauzado en cuanto a la salud, el aprendizaje y el bienestar psicosocial, desglosado por sexo | % | | | | | | | | | |
| | 4.2.2 | Tasa de asistencia a educación inicial | % | 66,3 | 68,0 | 69,7 | 70,8 | 74,6 | 77,2 | 78,8 | 79,2 | 81,5 |
| | 4.3.1 | Tasa de asistencia a educación superior de la población de 17 a 24 años de edad | % | 23,0 | 23,8 | 24,4 | 25,2 | 26,5 | 27,1 | 27,0 | 28,4 | 28,0 |
| | 4.4.1 | Proporción de jóvenes y adultos que usan Internet | % | 37,5 | 38,3 | 39,5 | 42,3 | 43,6 | 45,2 | 46,1 | 51,8 | 56,0 |
| | 4.5.1.a | Índice de paridad en la matrícula a educación inicial de la población 3 a 5 años de edad | Índice | 0,982 | 0,993 | 0,967 | 1,005 | 0,995 | 1,044 | 1,023 | 1,008 | 1,006 |
| | 4.5.1.b | Índice de paridad en la matrícula a educación primaria de la población de 6 a 11 años de edad | Índice | 0,988 | 1,001 | 0,997 | 1,001 | 1,010 | 0,991 | 0,996 | 1,006 | 0,996 |
| | 4.5.1.c | Índice de paridad en la matrícula a educación secundaria de la población de 12 a 16 años de edad | Índice | 0,995 | 1,013 | 1,024 | 0,994 | 1,019 | 1,016 | 1,003 | 0,987 | 0,990 |
| | 4.5.1.d | Índice de paridad en la asistencia a educación inicial de la población de 3 a 5 años de edad | Índice | 0,996 | 0,999 | 0,975 | 1,014 | 1,001 | 1,043 | 1,009 | 1,004 | 1,012 |
| | 4.5.1.e | Índice de paridad en la asistencia a educación primaria de la población de 6 a 11 años de edad | Índice | 0,990 | 1,001 | 1,000 | 1,001 | 1,009 | 0,988 | 0,997 | 1,007 | 0,996 |
| | 4.5.1.f | Índice de paridad en la asistencia a educación secundaria de la población de 12 a 16 años de edad | Índice | 0,995 | 1,013 | 1,024 | 0,999 | 1,021 | 1,013 | 1,008 | 0,987 | 0,988 |
| | 4.6.1 | Tasa de alfabetización de la población de 15 y más años de edad (Con cartilla de lectura) | % | 91,4 | 91,8 | 92,1 | 93,3 | 93,3 | 93,1 | 93,6 | 93,5 | 93,6 |
| | 4.7.1 | Grado en que i) la educación cívica mundial y ii) la educación para el desarrollo sostenible, incluida la igualdad entre los géneros y los derechos humanos, se incorporan en todos los niveles en: a) las políticas nacionales de educación; b) los planes de estudio; c) la formación del profesorado; y d) la evaluación de los estudiantes | % | | | | | | | | | |
| | 4.a.1.a | Proporción de escuelas con acceso a electricidad | % | | | | | 70,9 | 75,3 | 76,4 | 76,3 | 81,8 |
| | 4.a.1.b | Proporción de escuelas con acceso a abastecimiento de agua mediante red pública dentro del local escolar | % | | | 50,5 | 46,5 | 50,2 | 50,7 | 57,1 | 56,5 | 60,9 |
| | 4.a.1.c | Proporción de escuelas con acceso a inodoro conectado a red pública | % | | | 30,7 | 31,3 | 29,5 | 34,7 | 37,7 | 31,0 | 38,9 |
| | 4.a.1.d | Proporción de escuelas cuyos servicios higiénicos cuentan con lavaderos o lavatorios | % | | 94,2 | 89,2 | 92,1 | 74,6 | 89,4 | 89,2 | 88,1 | 91,4 |
| | 4.b.1 | Volumen de la asistencia oficial para el desarrollo destinada a becas por sector y por tipo de estudio | Soles | | | | | | | | | |
| | 4.c.1 | Proporción de instituciones educativas públicas de inicial donde todos sus docentes han recibido acompañamiento pedagógico | % | | | 21,0 | 18,5 | 12,1 | 11,3 | 17,3 | - | - |

Continúa...

**Perú: Resumen de Indicadores de la Línea Base de los Objetivos de Desarrollo Sostenible (ODS)**
**2009 - 2017**

| OBJETIVO | CODIGO INDICA-DOR | DESCRIPCION INDICADOR | Unidad de Medida | 2009 | 2010 | 2011 | 2012 | 2013 | 2014 | 2015 | 2016 | 2017 |
|---|---|---|---|---|---|---|---|---|---|---|---|---|
| 5 | 5.1.1 | Determinar si existen o no marcos jurídicos para promover, hacer cumplir y supervisar la igualdad y la no discriminación por motivos de sexo | - | Plan Nacional de Igualdad de Género PLANIG 2012-2017- Decreto Supremo Nº 004-2012 MIMP<br>Plan Nacional Contra la Violencia de Género 2016-2021-Decreto Supremo Nº 008-2016-MIMP. | | | | | | | | |
| | 5.2.1 | Proporción de mujeres de 15 a 49 años de edad que han sufrido en los 12 meses anteriores a la encuesta violencia física y/o sexual infligida por un compañero íntimo | % | | | 13,6 | 12,9 | 12,1 | 12,8 | 11,7 | 10,8 | 10,6 |
| | 5.2.2.a | Mujeres actualmente unidas de 18 años y más de edad que fueron alguna vez víctimas de violencia sexual, por parte de otra persona que no es su actual esposo/compañero | % | | | | | 11,9 | | 10,3 | | |
| | 5.2.2.b | Mujeres anteriormente unidas de 18 años y más de edad que fueron alguna vez víctimas de violencia sexual, por parte de otra persona que no es su último esposo/compañero | % | | | | | 12,6 | | 15,0 | | |
| | 5.2.2.c | Mujeres solteras de 18 años y más de edad que fueron alguna vez víctimas de violencia sexual, por parte de alguna persona | % | | | | | 15,4 | | 13,8 | | |
| | 5.3.1.a | Proporción de mujeres entre 20 y 24 años de edad que estaban casadas o mantenían una unión estable antes de cumplir los 15 años | % | 3,4 | 3,0 | 2,6 | 2,5 | 2,9 | 2,6 | 3,0 | 2,7 | 2,6 |
| | 5.3.1.b | Proporción de mujeres entre 20 y 24 años de edad que estaban casadas o mantenían una unión estable antes de cumplir los 18 años | % | 19,0 | 20,1 | 18,8 | 19,1 | 20,4 | 18,6 | 21,5 | 19,5 | 19,0 |
| | 5.3.2 | Proporción de niñas y mujeres de entre 15 y 49 años que han sufrido mutilación/ablación genital, desglosada por edad | % | | | | | | | | | |
| | 5.4.1 | Proporción de tiempo dedicado a quehaceres domésticos no remunerados | Horas y minutos por día | | 2:59 | | | | | | | |
| | | Proporción de tiempo dedicado a cuidados no remunerados | Horas y minutos por día | | 1:26 | | | | | | | |
| | 5.5.1.a | Proporción de escaños ocupados por mujeres en los parlamentos nacionales | % | 29,2 | | 21,5 | | | | | 28,5 | |
| | 5.5.1.b | Proporción de alcaldías dirigidas por mujeres | % | 2,7 | | 3,8 | | | | 2,8 | | |
| | 5.5.1.c | Proporción de regidoras mujeres elegidas | % | 27,8 | | 27,3 | | | | 28,5 | | |
| | 5.5.2 | Proporción de mujeres en cargos directivos | % | 36,3 | 31,2 | 36,8 | 32,8 | 30,6 | 25,8 | 36,1 | 33,0 | 33,0 |
| | 5.6.1 | Proporción de mujeres de 15 a 49 años de edad que toman sus propias decisiones informadas con respecto a las relaciones sexuales, el uso de anticonceptivos y la atención de la salud reproductiva | % | | | | | | | | | |
| | 5.6.2 | Número de países con leyes y reglamentos que garantizan a hombres y mujeres de 15 años y mayores un acceso pleno y en pie de igualdad a servicios de salud sexual y reproductiva y a información y educación en la materia | Número | | | | | | | | | |
| | 5.a.1.a | Proporción del total de la población agrícola con derechos de propiedad o derechos seguros sobre las tierras agrícolas | % | | | | | | 13,6 | 13,8 | 13,1 | 13,4 |
| | 5.a.1.b | Proporción de mujeres entre los propietarios de tierras agrícolas, o titulares de derechos sobre tierras agrícolas | % | | | | 32,1 | | 29,9 | 30,0 | 29,2 | 29,6 |
| | 5.a.2 | Proporción de países en que el ordenamiento jurídico (incluido el derecho consuetudinario) garantiza la igualdad de derechos de la mujer a la propiedad y/o el control de la tierra | % | | | | | | | | | |
| | 5.b.1 | Proporción de población que reside en hogares con al menos un miembro con celular | % | 70,8 | 77,0 | 79,3 | 84,0 | 86,1 | 88,9 | 90,8 | 92,6 | 93,6 |
| | 5.c.1 | Proporción de países que cuentan con sistemas para dar seguimiento a la igualdad de género y el empoderamiento de la mujer y asignar fondos públicos para ese fin | % | | | | | | | | | |

Continúa...

**Perú: Resumen de Indicadores de la Línea Base de los Objetivos de Desarrollo Sostenible (ODS)**
**2009 - 2017**

| OBJETIVO | CODIGO INDICA-DOR | DESCRIPCION INDICADOR | Unidad de Medida | 2009 | 2010 | 2011 | 2012 | 2013 | 2014 | 2015 | 2016 | 2017 |
|---|---|---|---|---|---|---|---|---|---|---|---|---|
| 6 | 6.1.1 | Proporción de la población que dispone de agua por red pública | % | | | | | 86,1 | 87,6 | 88,2 | 89,2 | 89,4 |
| | 6.2.1 | Proporción de la población con acceso a saneamiento por red pública | % | | | 64,1 | 66,5 | 68,1 | 68,6 | 72,2 | 74,0 | 74,7 |
| | 6.3.1 | Proporción de aguas residuales tratadas de forma segura | % | | | | | | | 15,8 | | |
| | 6.3.2 | Proporción de cuerpos de agua con buena calidad de agua ambiental (Ilo/Moquegua) | % Ilo/Moquegua | | | | | | 36,84 | 36,84 | 36,84 | |
| | 6.4.1 | Cambio en la eficiencia del uso del agua con el tiempo | Dólares por metro cúbico | | | | | 6,42 | 8,53 | 7,42 | 10,64 | |
| | 6.4.2 | Nivel de estrés hídrico: extracción de agua dulce 2 como porcentaje de los recursos de agua dulce disponibles | % Sin Requerimiento Ambiental | | | | | | | 1,79 | 1,33 | |
| | | | % Con Requerimiento Ambiental | | | | | | | 2,89 | 2,14 | |
| | 6.5.1 | Grado de implementación de la gestión integrada de los recursos hídricos | Promedio | | | | | | | 29 | 29 | |
| | 6.5.2 | Proporción del Área de la Cuenca Transfronteriza Sujeta a un Acuerdo Operativo de Cooperación del Agua | % | | | | | | | 14,1 | 14,1 | |
| | 6.6.1 | Cambio con el tiempo en la extensión de los ecosistemas relacionados con el agua | % Pisco Humedales vegetados | | | | | | | | 84,17 | |
| | | | % Pisco Cuerpos de agua | | | | | | | | 15,83 | |
| | 6.a.1 | Volumen de la asistencia oficial para el desarrollo destinada al agua y el saneamiento que forma parte de un plan de gastos coordinados del gobierno | Soles | | | | | | | | | |
| | 6.b.1 | Proporción de dependencias administrativas locales con políticas y procedimientos operacionales establecidos para la participa-ción de las comunidades locales en la gestión del agua y el saneamiento | % | | | | | | | | | |
| 7 | 7.1.1 | Proporción de la población con acceso a la electricidad | % | 86,3 | 87,9 | 89,5 | 91,2 | 92,3 | 93,2 | 94,2 | 94,5 | 95,1 |
| | 7.1.2 | Proporción de la población cuya fuente primaria de energía para cocinar consiste en combustibles y tecnología limpios | % | 60,5 | 63,6 | 64,9 | 66,9 | 67,9 | 69,8 | 71,2 | 72,0 | 73,8 |
| | 7.2.1 | Proporción de la energía renovable en el consumo final total de energía | % | 29,3 | 26,9 | 26,7 | 26,6 | 24,9 | 24,0 | 23,9 | 23,5 | |
| | 7.3.1 | Intensidad energética medida en función de la energía primaria y el Producto Bruto Interno (PBI) | Terajoule/soles 2007 | 0,4 | 0,3 | 0,3 | 0,3 | 0,3 | 0,2 | 0,3 | 0,2 | |
| | 7.a.1 | Corrientes financieras internacionales a los países en desarrollo en apoyo de la investigación y el desarrollo de energías limpias y la producción de energía renovable, incluídos los sistemas híbridos. | Dólares | | | | | | | | | |
| | 7.b.1 | Inversiones en eficiencia energética como porcentaje del PIB y del monto de la inversión extranjera directa en transferencias financieras destinadas a infraestructuras y tecnología con el fin de prestar servicios para el desarrollo sostenible | % | | | | | | | | | |

Continúa...

**Perú: Resumen de Indicadores de la Línea Base de los Objetivos de Desarrollo Sostenible (ODS)**
**2009 - 2017**

| OBJETIVO | CODIGO INDICA-DOR | DESCRIPCION INDICADOR | Unidad de Medida | 2009 | 2010 | 2011 | 2012 | 2013 | 2014 | 2015 | 2016 | 2017 |
|---|---|---|---|---|---|---|---|---|---|---|---|---|
| 8 | 8.1.1 | Tasa de crecimiento anual del PBI real per cápita | % | 0,0 | 7,1 | 5,1 | 4,9 | 4,7 | 1,2 | 2,1 | 2,8 | 1,4 |
| | 8.2.1 | Tasa de crecimiento anual del PBI real por persona empleada | % | -1,0 | 6,0 | 4,8 | 4,5 | 4,9 | 1,6 | 2,5 | 2,2 | 0,6 |
| | 8.3.1 | Proporción de empleo informal en el empleo no agrícola | % | 69,7 | 70,0 | 67,4 | 66,9 | 66,2 | 65,0 | 65,2 | 63,8 | 64,9 |
| | 8.4.1 | Huella material en términos absolutos, huella material per cápita y huella material por PIB | Soles | | | | | | | | | |
| | 8.4.2 | Consumo material interior en términos absolutos, consumo material interior per cápita y consumo material interior por PIB | Soles | | | | | | | | | |
| | 8.5.1 | Ingreso medio por hora de la población empleada | Soles | 4,7 | 4,8 | 5,3 | 5,7 | 6,0 | 6,3 | 6,6 | 7,0 | 7,0 |
| | 8.5.2 | Tasa de desempleo en el área urbana | % | 5,9 | 5,3 | 5,1 | 4,7 | 4,8 | 4,5 | 4,4 | 5,2 | 5,0 |
| | 8.6.1 | Proporción de jóvenes (de 15 a 24 años) que no estudian, no tienen empleo ni reciben capacitación | % | 16,8 | 16,0 | 16,2 | 15,3 | 15,9 | 16,3 | 17,3 | 16,8 | 17,0 |
| | 8.7.1 | Proporción de niños, niñas y adolescentes de 5 a 17 años en actividad económica | % | | | | 31,7 | 31,3 | 29,7 | 26,4 | 26,8 | 25,2 |
| | 8.8.1 | Tasas de frecuencia de lesiones ocupacionales mortales y no mortales, por sexo y situación migratoria | Tasa | | | | | | | | | |
| | 8.8.2 | Nivel de cumplimiento nacional de derechos laborales (libertad de asociación y negociación colectiva) sobre la base de fuentes textuales de la Organización Internacional del Trabajo (OIT) y la legislación nacional, desglosado por sexo y condición de migrante | % | | | | | | | | | |
| | 8.9.1 | Participación del PBI de turismo en el PBI total | % | | | 3,6 | 3,6 | 3,7 | 3,8 | 3,9 | | |
| | 8.9.2 | Número de empleo en el sector turismo | Numero de empleos | | | 1 188 356 | 1 205 182 | 1 215 561 | 1 225 304 | 1 256 527 | 1 283 280 | |
| | 8.10.1 | Número de sucursales de bancos comerciales y cajeros automáticos por cada 100.000 adultos | Oficinas por cada 100 000 Adultos | | | | | | 22 | 22 | | |
| | 8.10.2 | Proporción de personas adultas con una cuenta bancaria | % | 13,9 | 14,8 | 16,8 | 17,6 | 19,5 | 20,4 | 20,3 | 20,3 | 20,2 |
| | 8.a.1 | Compromisos y desembolsos en relación con de la Iniciativa de Ayuda para el Comercio | Soles | | | | | | | | | |
| | 8.b.1 | Gasto público en programas de protección social y de empleo como proporción del PBI | % | 0,9 | 0,8 | 0,7 | 0,8 | 0,9 | 1,1 | 1,0 | 0,9 | 0,9 |

Continúa...

**Perú: Resumen de Indicadores de la Línea Base de los Objetivos de Desarrollo Sostenible (ODS)**
**2009 - 2017**

| OBJETIVO | CODIGO INDICA-DOR | DESCRIPCION INDICADOR | Unidad de Medida | 2009 | 2010 | 2011 | 2012 | 2013 | 2014 | 2015 | 2016 | 2017 |
|---|---|---|---|---|---|---|---|---|---|---|---|---|
| 9 | 9.1.1 | Proporción de la población rural que vive a menos de 2 km de una carretera transitable todo el año | % | | | | | | | | | |
| | 9.1.2 | Transporte total de pasajeros | Miles de pasajeros | 75 881 | 77 220 | 78 762 | 81 796 | 86 069 | 90 360 | 96 867 | 98 763 | |
| | 9.2.1 | Valor Agregado Bruto de Manufactura como porcentaje del PBI a precios corrientes | % | 15,3 | 15,6 | 15,1 | 15,2 | 14,8 | 13,9 | 13,8 | 13,2 | |
| | 9.2.2 | Empleo en la manufactura como proporción del empleo total | % | 10,6 | 10,5 | 10,1 | 10,5 | 10,1 | 9,5 | 9,4 | 9,5 | 9,4 |
| | 9.3.1 | Proporción correspondiente a las industrias a pequeña escala del valor añadido total | % | 34,2 | 32,8 | 31,4 | 32,1 | 31,6 | 32,0 | 32,6 | 32,5 | |
| | 9.3.2 | Proporción de las industrias a pequeña escala que han obtenido un préstamo o una línea de crédito | % | 16,2 | 16,9 | 17,5 | 17,8 | 15,8 | 14,1 | 12,6 | 12,8 | |
| | 9.4.1 | Emisiones de $CO_2$ por unidad de valor añadido | Microgramo por metro cúbico | | | | | | | | | |
| | 9.5.1 | Gastos en Investigación y Desarrollo como Proporción del PBI | % | | | | | 0,05 | 0,08 | 0,08 | 0,07 | 0,07 |
| | 9.5.2 | Investigadores (valor equivalente a tiempo completo) por millón de habitantes | Por cada 1 000 000 habitantes | | | | | | | | | |
| | 9.a.1 | Total de apoyo internacional oficial (asistencia oficial para el desarrollo más otras corrientes oficiales) a la infraestructura | Soles | | | | | | | | | |
| | 9.b.1 | Porcentaje del valor agregado de actividades de tecnología mediana y alta en el valor agregado de la actividad manufactura | % | 13,3 | 12,6 | 12,8 | 13,1 | 13,6 | 14,6 | 14,7 | 15,5 | 15,1 |
| | 9.c.1 | Proporción de la población abarcada por una red móvil, desglosada por tecnología | % | | | | | | | | | |
| 10 | 10.1.1.a | Tasa de crecimiento de gasto per cápita entre el 40% más pobre de la población | Variación porcentual | 4,0 | 7,1 | 6,2 | 4,1 | 4,5 | 1,6 | 1,5 | 3,3 | -1,4 |
| | 10.1.1.b | Tasa de crecimiento de gasto per cápita de la población | Variación porcentual | 3,7 | 3,2 | 3,0 | 3,9 | 1,9 | 0,4 | 0,6 | 2,1 | -0,2 |
| | 10.1.1.c | Tasa de crecimiento del ingreso per cápita entre el 40% más pobre de la población | Variación porcentual | 8,0 | 10,3 | 4,3 | 6,0 | 3,2 | 2,7 | 2,1 | 1,8 | -1,1 |
| | 10.1.1.d | Tasa de crecimiento de ingreso per cápita de la población | Variación porcentual | 5,4 | 3,7 | 2,6 | 5,5 | 0,8 | 1,0 | 0,2 | 3,2 | -1,5 |
| | 10.2.1 | Proporción de personas que viven por debajo del 50% de la mediana de los ingresos | % | 27,1 | 26,8 | 25,9 | 26,2 | 26,8 | 26,3 | 25,4 | 26,2 | 26,1 |
| | 10.3.1 | Proporción de la población de 18 y más años de edad que señalan que en los últimos cinco años se han sentido maltratadas o han intentado discriminarlas. | % | | | | 17,4 | 15,4 | 18,4 | 17,3 | 18,7 | 15,8 |
| | 10.4.1 | Proporción laboral del PIB, que comprende los salarios y las transferencias de protección social | % | | | | | | | | | |
| | 10.5.1 | Patrimonio Efectivo (% de los activos y contingentes ponderados por riesgo | % | | | | | | 16,4 | 16,4 | 16,4 | |
| | 10.6.1 | Proporción de miembros y derechos de voto de los países en desarrollo en las organizaciones internacionales | % | | | | | | | | | |
| | 10.7.1 | Costo de la contratación por cuenta del empleado como proporción de los ingresos anuales percibidos en el país de destino | % | | | | | | | | | |
| | 10.7.2 | Número de países que han aplicado políticas migratorias bien gestionadas | Número | | | | | | | | | |
| | 10.a.1 | Proporción de líneas arancelarias que se aplican a las importaciones de los países menos adelantados y los países en desarrollo con arancel cero | % | | | | | | | 70,3 | 70,4 | 70,4 |
| | 10.b.1 | Corriente total de recursos para el desarrollo, por país receptor y país donante y el tipo de corriente (por ejemplo, asistencia oficial para el desarrollo, inversión extranjera directa y otras corrientes) | Soles | | | | | | | | | |
| | 10.c.1 | Costo de las remesas como proporción del monto remitido | % | | | | | | | | | |

Continúa...

**Perú: Resumen de Indicadores de la Línea Base de los Objetivos de Desarrollo Sostenible (ODS)**
**2009 - 2017**

| OBJETIVO | CODIGO INDICA-DOR | DESCRIPCION INDICADOR | Unidad de Medida | 2009 | 2010 | 2011 | 2012 | 2013 | 2014 | 2015 | 2016 | 2017 |
|---|---|---|---|---|---|---|---|---|---|---|---|---|
| 11 | 11.1.1 | Proporción de la población urbana que vive en barrios marginales, asentamientos improvisados o viviendas inadecuadas | % | 48,9 | 47,7 | 48,3 | 46,1 | 47,1 | 47,1 | 46,6 | 45,9 | 45,5 |
| | 11.2.1 | Proporción de la población que tiene acceso conveniente al transporte público, desglosada por sexo, edad y personas con discapacidad | % | | | | | | | | | |
| | 11.3.1 | Cociente entre la tasa de consumo de tierras y la tasa de crecimiento de la población | Cociente | | | | | | | | | |
| | 11.3.2 | Proporción de ciudades con una estructura de participación directa de la sociedad civil en la planificación y la gestión urbanas que opera regular y democráticamente | % | | | | | | | | | |
| | 11.4.1 | Total de gasto (público y privado) per cápita en la preservación, protección y conservación de todo el patrimonio cultural y natural, desglosado por tipo de patrimonio (cultural, natural, mixto y reconocido por el Centro del Patrimonio Mundial), nivel de gobierno (nacional, regional, local y municipal), tipo de gastos (gastos de funcionamiento e inversiones) y tipo de financiación privada (donaciones en especie, sector privado sin fines de lucro y patrocinio) | Soles | | | | | | | | | |
| | 11.5.1 | Número de muertes, personas desaparecidas y afectados por desastres | Personas | 942 450 | 834 671 | 898 112 | 866 010 | 724 373 | 309 629 | 1 427 621 | 2 242 690 | 2 077 340 |
| | 11.5.2 | Pérdidas económicas directas en relación con el PIB mundial, daños a la infraestructura esencial y número de interrupciones de los servicios básicos, atribuidas a desastres | % | | | | | | | | | |
| | 11.6.1 | Residuos sólidos generados en la Provincia de Lima | Toneladas | 2 636 257 | 2 664 798 | 2 503 586 | 2 649 634 | 2 759 701 | 2 828 128 | 2 924 779 | 3 164 584 | 3 276 748 |
| | 11.6.2.a | Promedio Mensual de Partículas Inferiores a 2,5 Micras (PM2,5), en el Aire del Cercado de Lima | Microgramo por metro cúbico | 61,69 | | | | 42,74 | 32,63 | 24,99 | 22,10 | |
| | 11.6.2.b | Promedio Mensual de Partículas Inferiores a 10 Micras (PM10), en el Aire del Cercado de Lima | Microgramo por metro cúbico | 110,07 | 69,20 | | | 63,62 | 42,12 | 50,22 | 44,64 | 54,6 |
| | 11.7.1 | Proporción media de la superficie edificada de las ciudades correspondiente a espacios abiertos para el uso público de todos, desglosada por sexo, edad y personas con discapacidad | % | | | | | | | | | |
| | 11.7.2 | Proporción de mujeres de 15 a 49 años de edad que han sufrido en los 12 meses anteriores a la encuesta violencia física y/o sexual infligida por un compañero íntimo | % | | | 13,6 | 12,9 | 12,1 | 12,8 | 11,7 | 10,8 | 10,6 |
| | 11.a.1 | Proporción de población residente en ciudades que aplican planes de desarrollo urbano y regional que integran las proyeccio-nes demográficas y las necesidades de recursos, desglosada por tamaño de ciudad | % | | | | | | | | | |
| | 11.b.1 | Proporción de gobiernos locales que adoptan y aplican estrategias de reducción del riesgo de desastres a nivel local en consonancia con el Marco de Sendai para la Reducción del Riesgo de Desastres 2015-2030 | % | | | | | | | | | |
| | 11.b.2 | Número de países que cuentan con estrategias de reducción del riesgo de desastres a nivel nacional y local | % | | | | | | | | | |
| | 11.c.1 | Proporción del apoyo financiero a los países menos adelantados que se asigna a la construcción y el reacondicionamiento con materiales locales de edificios sostenibles, resilientes y eficientes en el uso de recursos | % | | | | | | | | | |

Continúa...

**Perú: Resumen de Indicadores de la Línea Base de los Objetivos de Desarrollo Sostenible (ODS)**
**2009 - 2017**

| OBJETIVO | CODIGO INDICA-DOR | DESCRIPCION INDICADOR | Unidad de Medida | 2009 | 2010 | 2011 | 2012 | 2013 | 2014 | 2015 | 2016 | 2017 |
|---|---|---|---|---|---|---|---|---|---|---|---|---|
| 12 | 12.1.1 | Número de países con planes de acción nacionales de consumo y producción sostenibles incorporados como prioridad o meta en las políticas nacionales | % | | | | | | | | | |
| | 12.2.1 | Huella material en términos absolutos, huella material per cápita y huella material por PIB | Soles | | | | | | | | | |
| | 12.2.2 | Consumo material interior en términos absolutos, consumo material interior per cápita y consumo material interior por PIB | Soles | | | | | | | | | |
| | 12.3.1 | Índice de la pérdida mundial de alimentos | Índice | | | | | | | | | |
| | 12.4.1 | Número de partes en los acuerdos ambientales multilaterales internacionales relacionados con los desechos peligrosos y otros productos químicos, que cumplen sus compromisos y obligaciones de transmitir información como lo exige cada acuerdo pertinente | Número | | | | | | | | | |
| | 12.4.2 | Desechos peligrosos generados per cápita y proporción de desechos peligrosos tratados, desglosados por tipo de tratamiento | % | | | | | | | | | |
| | 12.5.1 | Tasa nacional de reciclado, toneladas de material reciclado | Tasa | | | | | | | | | |
| | 12.6.1 | Número de empresas que publican informes sobre sostenibilidad | Empresas | | | | | | | | | |
| | 12.7.1 | Número de países que aplican políticas de adquisiciones públicas y planes de acción sostenibles | % | | | | | | | | | |
| | 12.8.1 | Grado en que i) la educación cívica mundial y ii) la educación para el desarrollo sostenible (incluida la educación sobre el cambio climático) se incorporan en: a) las políticas nacionales de educación; b) los planes de estudio; c) la formación del profesorado y d) la evaluación de los estudiantes | % | | | | | | | | | |
| | 12.a.1 | Cantidad de apoyo en materia de investigación y desarrollo prestado a los países en desarrollo para el consumo y la producción sostenibles y las tecnologías ecológicamente racionales | % | | | | | | | | | |
| | 12.b.1 | Número de estrategias o políticas de turismo sostenible y de planes de acción implantados que incluyen instrumentos de seguimiento y evaluación acordados | Número | | | | | | | | | |
| | 12.c.1 | Cuantía de los subsidios a los combustibles fósiles por unidad de PBI | % | 0,1 | 0,3 | 0,5 | 0,0 | 0,0 | 0,0 | 0,1 | 0,1 | 0,1 |
| 13 | 13.1.1 | Número de muertes, personas desaparecidas y afectados por desastres | Personas | 942 450 | 834 671 | 898 112 | 866 010 | 724 373 | 309 629 | 1 427 621 | 2 242 690 | 2 077 340 |
| | 13.1.2 | Número de países que adoptan y aplican estrategias de reducción del riesgo de desastres a nivel local en consonancia con el Marco de Sendái para la Reducción del Riesgo de Desastres 2015-2030 | Número | | | | | | | | | |
| | 13.1.3 | Proporción de gobiernos locales que adoptan y aplican estrategias de reducción del riesgo de desastres a nivel local en consonancia con las estrategias nacionales de reducción del riesgo de desastres | | | | | | | | | | |
| | 13.2.1 | Número de países que han comunicado el establecimiento o la puesta en marcha de una política, estrategia o plan integrados que aumenta su capacidad para adaptarse a los efectos adversos del cambio climático, y promueven la resiliencia al clima y un desarrollo con bajas emisiones de gases de efecto invernadero, de un modo que no comprometa la producción de alimentos (como un plan nacional de adaptación, una contribución determinada a nivel nacional, una comunicación nacional, un informe bienal de actualización o similar) | Número | | | | | | | | | |
| | 13.3.1 | Número de países que han comunicado una mayor creación de capacidad institucional, sistémica e individual para aplicar la adaptación, la mitigación y la transferencia de tecnología, y las medidas de desarrollo | Número | | | | | | | | | |
| | 13.3.2 | Suma en dólares de los Estados Unidos movilizada por año a partir de 2020 como parte del compromiso de los 100.000 millones de dólares | Dólares | | | | | | | | | |
| | 13.a.1 | Número de países menos adelantados y pequeños Estados insulares en desarrollo que están recibiendo apoyo especializado, y cantidad de apoyo, en particular financiero, tecnológico y de creación de capacidad, para los mecanismos encaminados a aumentar la capacidad de planificación y gestión eficaces en relación con el cambio climático, incluidos los centrados en las mujeres, los jóvenes y las comunidades locales y marginadas | Número | | | | | | | | | |

Continúa...

**Perú: Resumen de Indicadores de la Línea Base de los Objetivos de Desarrollo Sostenible (ODS)**
**2009 - 2017**

| OBJETIVO | CODIGO INDICA-DOR | DESCRIPCION INDICADOR | Unidad de Medida | 2009 | 2010 | 2011 | 2012 | 2013 | 2014 | 2015 | 2016 | 2017 |
|---|---|---|---|---|---|---|---|---|---|---|---|---|
| 14 | 14.1.1 | Índice de eutrofización costera y densidad de desechos plásticos flotantes | Índice | | | | | | | | | |
| | 14.2.1 | Proporción de zonas económicas exclusivas nacionales gestionadas mediante enfoques basados en los ecosistemas | % | | | | | | | | | |
| | 14.3.1 | Acidez media del mar (pH) medida en un conjunto convenido de estaciones de muestreo representativas | pH / Mínimo | 7,5 | 7,4 | 7,4 | 7,4 | 7,3 | 7,6 | 7,6 | 7,4 | 7,6 |
| | | | pH / Máximo | 7,9 | 7,9 | 7,9 | 7,9 | 7,5 | 8,2 | 8,3 | 8,2 | 8,2 |
| | 14.4.1 | Proporción de poblaciones de peces que están dentro de niveles biológicamente sostenibles | % | | | | | | | | | |
| | 14.5.1 | Cobertura de las zonas protegidas en relación con las zonas marinas | % | | | | | | | | | |
| | 14.6.1 | Progresos realizados por los países en el grado de aplicación de instrumentos internacionales cuyo objetivo es combatir la pesca ilegal, no declarada y no reglamentada | % | | | | | | | | | |
| | 14.7.1 | Proporción de la Pesca Sostenible respecto al PBI | % | 0,47 | 0,41 | 0,65 | 0,29 | 0,43 | 0,25 | 0,40 | 0,34 | 0,34 |
| | 14.a.1 | Proporción del presupuesto total de investigación asignada a la investigación en el campo de la tecnología marina | % | | | | | | | | | |
| | 14.b.1 | Progresos realizados por los países en el grado de aplicación de un marco jurídico, reglamentario, normativo o institucional que reconozca y proteja los derechos de acceso de la pesca en pequeña escala | % | | | | | | | | | |
| | 14.c.1 | Número de países que, mediante marcos jurídicos, normativos e institucionales, avanzan en la ratificación, la aceptación y la implementación de instrumentos relacionados con los océanos que aplican el derecho internacional reflejado en la Convención de las Naciones Unidas sobre el Derecho del Mar para la conservación y el uso sostenible de los océanos y sus recursos | Número | | | | | | | | | |
| 15 | 15.1.1 | Superficie forestal como proporción de la superficie total | % | | 54,3 | | | 54,0 | 53,8 | 53,7 | 53,5 | |
| | 15.1.2 | Proporción de lugares importantes para la diversidad biológica terrestre y del agua dulce que constituyen áreas protegidas, desglosada por tipo de ecosistema | % | | | | | | | | | |
| | 15.2.1 | Progresos en la gestión forestal sostenible | % | | | | | | | | | |
| | 15.3.1 | Proporción de tierras degradadas en comparación con la superficie total | % | | | | | | | | | |
| | 15.4.1 | Cobertura por zonas protegidas de lugares importantes para la diversidad biológica de las montañas | % | | | | | | | | | |
| | 15.4.2 | Índice de cobertura verde de las montañas | Índice | | | | | | | | | 76,34 |
| | 15.5.1 | Índice de la Lista Roja | Índice | | | | | | | | | |
| | 15.6.1 | Número de países que han adoptado marcos legislativos, administrativos y normativos para una distribución justa y equitativa de los beneficios | Número | | | | | | | | | |
| | 15.7.1 | Proporción de vida silvestre comercializada que ha sido objeto de caza furtiva o de tráfico ilícito | % | | | | | | | | | |
| | 15.8.1 | Proporción de países que han aprobado legislación nacional pertinente y han destinado recursos suficientes para la preven-ción o el control de especies exóticas invasoras | % | | | | | | | | | |
| | 15.9.1 | Avances en el logro de las metas nacionales establecidas de conformidad con la segunda Meta de Aichi para la Diversidad Biológica del Plan Estratégico para la Diversidad Biológica 2011-2020 | % | | | | | | | | | |
| | 15.a.1 | La asistencia oficial para el desarrollo y el gasto público en la conservación y el uso sostenible de la diversidad biológica y los ecosistemas | % | | | | | | | | | |
| | 15.b.1 | La asistencia oficial para el desarrollo y el gasto público en la conservación y el uso sostenible de la diversidad biológica y los ecosistemas | % | | | | | | | | | |
| | 15.c.1 | Proporción de vida silvestre comercializada que ha sido objeto de caza furtiva o de tráfico ilícito | % | | | | | | | | | |

Continúa...

**Perú: Resumen de Indicadores de la Línea Base de los Objetivos de Desarrollo Sostenible (ODS)**
**2009 - 2017**

| OBJETIVO | CODIGO INDICA-DOR | DESCRIPCION INDICADOR | Unidad de Medida | 2009 | 2010 | 2011 | 2012 | 2013 | 2014 | 2015 | 2016 | 2017 |
|---|---|---|---|---|---|---|---|---|---|---|---|---|
| 16 | 16.1.1 | Tasa de homicidios dolosos por cada 100 000 habitantes | Por cada 100 000 habitantes | | | 5,4 | 6,5 | 6,6 | 6,7 | 7,2 | 7,7 | 7,8 |
| | 16.1.2 | Muertes causadas por conflictos | Personas | 56 | 84 | 61 | 83 | 12 | 10 | 21 | 27 | 29 |
| | 16.1.3 | Porcentaje de mujeres de 15 a 49 años de edad que han sufrido en los 12 meses anteriores a la encuesta violencia física y/o sexual infligida por un compañero íntimo | % | | | 13,6 | 12,9 | 12,1 | 12,8 | 11,7 | 10,8 | 10,6 |
| | 16.1.4 | Proporción de la población que no tiene miedo de caminar sola cerca de donde vive | % | | | | | | | | | |
| | 16.2.1 | Proporción de niños 9 a 17 años de edad que han sufrido violencia física o psicológica en los últimos 12 meses por parte de las personas con las que vive | % | | | | | | | 39,8 | | |
| | 16.2.2 | Tasa de trata de personas registradas en el Sistema de Registro y Estadística del Delito de Trata de Personas por cada 100 000 habitantes | Por cada 100 000 habitantes | 0,8 | 1,0 | 3,2 | 2,0 | 2,9 | 3,6 | 7,7 | 6,2 | 2.8 P/ |
| | | Tasa de trata de personas registradas en el Ministerio Público por cada 100 000 habitantes | Por cada 100 000 habitantes | 1,1 | 1,7 | 2,6 | 2,5 | 2,6 | 2,5 | | | |
| | | Tasa de trata de personas registradas por la Policía Nacional del Perú por cada 100 000 habitantes | Por cada 100 000 habitantes | | | | | | | 1,5 | 1,7 | |
| | 16.2.3 | Proporción de mujeres de 18 a más años de edad que han sufrido violencia sexual | % | | | | | 26,8 | | 24,4 | | |
| | 16.3.1 | Proporción de la población de 15 a más años de edad del área urbana, víctima de algún hecho delictivo, que realizó la denuncia | % | | 15,6 | 13,6 | 13,0 | 13,4 | 13,8 | 14,0 | 12,8 | 14,5 |
| | 16.3.2 | Detenidos que no han sido sentenciados como proporción de la población carcelaria total | % | | | | 58,5 | 54,2 | 51,6 | 51,1 | 43,3 | 41,0 |
| | 16.4.1 | Valor total de las corrientes financieras ilícitas de entrada y salida (en dólares corrientes de los Estados Unidos) | Dólares | | | | | | | | | |
| | 16.4.2 | Proporción de armas incautadas, encontradas o entregadas cuyo origen o contexto ilícitos han sido determinados o establecidos por una autoridad competente, de conformidad con los instrumentos internacionales | % | | | | | | | | | |
| | 16.5.1 | Proporción de las personas que han tenido por lo menos un contacto con un funcionario público y que pagaron un sobomo a un funcio-nario público, o tuvieron la experiencia de que un funcionario público les pidiera que lo pagaran, durante los 12 meses anteriores | % | | | | | | | | | |
| | 16.5.2 | Proporción de negocios que han tenido por lo menos un contacto con un funcionario público y que pagaron un soborno a un funcionario público, o tuvieron la experiencia de que un funcionario público les pidiera que lo pagaran, durante los 12 meses anteriores | % | | | | | | | | | |

Continúa...

**Perú: Resumen de Indicadores de la Línea Base de los Objetivos de Desarrollo Sostenible (ODS)**
**2009 - 2017**

| OBJETIVO | CODIGO INDICA-DOR | DESCRIPCION INDICADOR | Unidad de Medida | 2009 | 2010 | 2011 | 2012 | 2013 | 2014 | 2015 | 2016 | 2017 |
|---|---|---|---|---|---|---|---|---|---|---|---|---|
| 16 | 16.6.1 | Gastos primarios del gobierno como proporción del presupuesto aprobado original | % | 112,8 | 111,3 | 107,7 | 108,5 | 107,4 | 109,2 | 104,2 | 98,9 | 106,6 |
| | 16.6.2 | Proporción de la población que se siente satisfecha con su última experiencia de los servicios públicos | % | | | | | | | | | |
| | a) | La Municipalidad Provincial | % | 23,8 | 21,0 | 22,3 | 22,0 | 19,9 | 20,0 | 20,9 | 18,9 | 14,9 |
| | b) | Policía Nacional del Perú | % | 18,9 | 19,1 | 20,2 | 20,2 | 17,6 | 18,0 | 19,3 | 18,0 | 18,7 |
| | c) | Gobierno Regional | % | 15,6 | 15,4 | 16,5 | 17,6 | 15,3 | 15,0 | 15,3 | 13,5 | 11,0 |
| | d) | Poder Judicial | % | 15,8 | 14,9 | 16,3 | 15,7 | 14,9 | 14,3 | 14,3 | 13,9 | 12,5 |
| | e) | Congreso de la República | % | 10,3 | 10,0 | 11,4 | 12,5 | 10,0 | 9,1 | 9,7 | 9,2 | 7,3 |
| | f) | La Procuraduría Anticorrupción | % | - | - | - | - | - | 13,6 | 13,4 | 12,8 | 11,6 |
| | g) | Ministerio Público - Fiscalía de la Nación | % | - | - | - | - | - | 16,0 | 15,3 | 15,4 | 13,2 |
| | h) | Contraloría General de la República | % | - | - | - | - | - | 16,1 | 15,4 | 14,1 | 12,6 |
| | i) | Superintendencia Nacional de Aduanas y Administración Tributaria | % | - | - | - | - | - | 23,1 | 23,4 | 22,1 | 20,0 |
| | 16.7.1 | Proporciones de plazas (por sexo, edad, personas con discapacidad y grupos de población) en las instituciones públicas (asambleas legislativas nacionales y locales, administración pública, poder judicial), en comparación con las distribuciones nacionales | % | | | | | | | | | |
| | 16.7.2 | Proporción de la población que considera que la adopción de decisiones es inclusiva y participativa, desglosada por sexo, edad, discapacidad y grupo de población | % | | | | | | | | | |
| | 16.8.1 | Proporción de miembros y derechos de voto de los países en desarrollo en las organizaciones internacionales | % | | | | | | | | | |
| | 16.9.1 | Proporción de la población menor de 5 años de edad cuyo nacimiento fue registrado en la Municipalidad o RENIEC | % | | | 96,4 | 97,1 | 97,6 | 98,0 | 98,3 | 98,6 | 98,9 |
| | 16.10.1 | Número de casos verificados de homicidio, secuestro, desaparición forzada, detención arbitraria y tortura de periodistas, miembros asociados de los medios de comunicación, sindicalistas y defensores de los derechos humanos, en los 12 meses anteriores | Número | | | | | | | | | |
| | 16.10.2 | Número de países que adoptan y aplican las garantías constitucionales, reglamentarias y/o normativas para el acceso público a la información | Número | | | | | | | | | |
| | 16.a.1 | Existencia de instituciones nacionales independientes de derechos humanos, en cumplimiento de lo dispuesto por los Principios de París | Número | | | | | | | | | |
| | 16.b.1 | Proporción de la población de 18 y más años de edad que señalan que en los últimos cinco años se han sentido maltratadas o han intentado discriminarlas. | % | | | | 17,4 | 15,4 | 18,4 | 17,3 | 18,7 | 15,8 |

Continúa...

## Perú: Resumen de Indicadores de la Línea Base de los Objetivos de Desarrollo Sostenible (ODS) 2009 - 2017

Conclusión.

| OBJETIVO | CODIGO INDICA-DOR | DESCRIPCION INDICADOR | Unidad de Medida | 2009 | 2010 | 2011 | 2012 | 2013 | 2014 | 2015 | 2016 | 2017 |
|---|---|---|---|---|---|---|---|---|---|---|---|---|
| 17 | 17.1.1 | Total de los ingresos del gobierno como proporción del PIB | % | 19,8 | 20,9 | 21,6 | 22,3 | 22,2 | 22,4 | 20,3 | 18,8 | |
| | 17.1.2 | Proporción del presupuesto nacional financiado por impuestos internos | % | | 52,9 | 60,4 | 64,9 | 64,8 | 56,8 | 52,6 | 49,8 | |
| | 17.2.1 | Asistencia oficial para el desarrollo neta, total y para los países menos adelantados, como proporción del ingreso nacional bruto (INB) de los donantes del Comité de Asistencia para el Desarrollo de la Organización de Cooperación y Desarrollo Económicos (OCDE) | % | | | | | | | | | |
| | 17.3.1 | Inversión extranjera directa como proporción del presupuesto nacional total | % | 24,4 | 27,1 | 21,6 | 30,2 | 22,9 | 9,8 | 19,5 | 16,9 | 14,6 |
| | 17.3.2 | Remesas en dólares como proporción del PBI | % | 2,0 | 1,7 | 1,6 | 1,4 | 1,3 | 1,3 | 1,4 | 1,5 | 1,4 |
| | 17.4.1 | Servicio de la deuda como proporción de las exportaciones de bienes y servicios | % | 8,6 | 7,7 | 5,9 | 6,6 | 6,5 | 7,8 | 8,5 | 7,9 | |
| | 17.5.1 | Número de países que adoptan y aplican sistemas de promoción de las inversiones en favor de los países menos adelantados | Número | | | | | | | | | |
| | 17.6.1 | Número de acuerdos y programas de cooperación en materia de ciencia y tecnología celebrados entre países, desglosado por tipo de cooperación | Número | | | | | | | | | |
| | 17.6.2 | Suscripciones a Internet de banda ancha fija por cada 100 habitantes, desglosadas por velocidad | Por cada 100 000 habitantes | | | | | | | | | |
| | 17.7.1 | Monto total de fondos aprobados con destino a los países en desarrollo para promover el desarrollo, la transferencia y la difusión de tecnologías ecológicamente racionales | % | | | | | | | | | |
| | 17.8.1 | Proporción de la población de 6 y más años de edad que usan Internet | % | 33,9 | 34,8 | 36,0 | 38,2 | 39,2 | 40,2 | 40,9 | 45,5 | 48,7 |
| | 17.9.1 | Valor en dólares de la asistencia financiera y técnica (incluso mediante la cooperación Norte-Sur, Sur-Sur y triangular) prometida a los países en desarrollo | Dólares | | | | | | | | | |
| | 17.10.1 | Promedio arancelario ponderado en todo el mundo | % | | | | | | | | | |
| | 17.11.1 | Participación de los países en desarrollo y los países menos adelantados en las exportaciones mundiales | % | | | | | | | | | |
| | 17.12.1 | Promedio de los aranceles que enfrentan los países en desarrollo, los países menos adelantados y los pequeños Estados insulares en desarrollo | % | | | | | | | | | |
| | 17.13.1 | Tablero Macroeconómico | Número | | | | | | | | | |
| | 17.14.1 | Número de países que cuentan con mecanismos para mejorar la coherencia de las políticas de desarrollo sostenible | Número | | | | | | | | | |
| | 17.15.1 | Grado de utilización de los marcos de resultados y de las herramientas de planificación de los propios países por los proveedores de cooperación para el desarrollo | % | | | | | | | | | |
| | 17.16.1 | Número de países que informan de los progresos en marcos de seguimiento de la eficacia de las actividades de desarrollo de múltiples interesados que favorecen el logro de los Objetivos de Desarrollo Sostenible | % | | | | | | | | | |
| | 17.17.1 | Suma en dólares de los Estados Unidos comprometida para asociaciones público-privadas y asociaciones con la sociedad civil | Dólares | | | | | | | | | |
| | 17.18.1 | Proporción de indicadores de desarrollo sostenible producidos a nivel nacional, con pleno desglose cuando sea pertinente a la meta, de conformidad con los Principios Fundamentales de las Estadísticas Oficiales | % | | | | | | | | | |
| | 17.18.2 | Número de países que cuentan con legislación nacional sobre las estadísticas acorde con los Principios Fundamentales de las Estadís-ticas Oficiales | - | Decreto Ley 21372 - 30 de Diciembre 1975<br>Decreto Legislativo 604 - 30 de Abril de 1990 | | | | | | | | |
| | 17.18.3 | Número de países que cuentan con un plan nacional de estadística plenamente financiado y en proceso de aplicación, desglosado por fuente de financiación | Número | | | | | | | | | |
| | 17.19.1 | Valor en dólares de todos los recursos proporcionados para fortalecer la capacidad estadística de los países en desarrollo | Dólares | | | | | | | | | |
| | 17.19.2 | Han realizado al menos un censo de población y vivienda en los últimos diez años | - | Censos Nacionales 2007: XI de Población y VI de Vivienda<br>Censos Nacionales 2017: XII de Población, VII de Vivienda y III de Comunidades Indígenas | | | | | | | | |

P/ Preliminar
a/ Proyectada

# Resumen de Indicadores según disponibilidad de Información

**Perú: Resumen de Indicadores según Disponibilidad de Información de los Objetivos de Desarrollo Sostenible (ODS)**

| Nº | CÓDIGO DEL INDICADOR | OBJETIVO | META | INDICADOR | CLASIFICACIÓN DE LOS INDICADORES ODS | SEMÁFORO |
|---|---|---|---|---|---|---|
| 1 | 1.1.1 | 1 Poner fin a la pobreza en todas sus formas y en todo el mundo | 1.1 De aquí a 2030, erradicar para todas las personas y en todo el mundo la pobreza extrema (actualmente se considera que sufren pobreza extrema las personas que viven con menos de 1,25 dólares de los Estados Unidos al día) | 1.1.1 Proporción de la población que vive por debajo del umbral internacional de la pobreza, desglosada por sexo, edad, situación laboral y ubicación geográfica (urbana o rural) | Nivel I | 1 |
| 2 | 1.2.1 | 1 Poner fin a la pobreza en todas sus formas y en todo el mundo | 1.2 De aquí a 2030, reducir al menos a la mitad la proporción de hombres, mujeres y niños de todas las edades que viven en la pobreza en todas sus dimensiones con arreglo a las definiciones nacionales | 1.2.1 Proporción de la población que vive por debajo del umbral nacional de la pobreza, desglosada por sexo y edad | Nivel I | 1 |
| 3 | 1.2.2 | 1 Poner fin a la pobreza en todas sus formas y en todo el mundo | 1.2 De aquí a 2030, reducir al menos a la mitad la proporción de hombres, mujeres y niños de todas las edades que viven en la pobreza en todas sus dimensiones con arreglo a las definiciones nacionales | 1.2.2 Proporción de hombres, mujeres y niños de todas las edades que viven en la pobreza en todas sus dimensiones, con arreglo a las definiciones nacionales | Nivel III | 2 |
| 4 | 1.3.1 | 1 Poner fin a la pobreza en todas sus formas y en todo el mundo | 1.3 Implementar a nivel nacional sistemas y medidas apropiados de protección social para todos, incluidos niveles mínimos, y, de aquí a 2030, lograr una amplia cobertura de las personas pobres y vulnerables | 1.3.1 Proporción de la población cubierta por niveles mínimos o sistemas de protección social, desglosada por sexo, distinguiendo entre los niños, los desempleados, los ancianos, las personas con discapacidad, las mujeres embarazadas, los recién nacidos, las víctimas de accidentes de trabajo y los pobres y los grupos vulnerables | Nivel II | 1 |
| 5 | 1.4.1 | 1 Poner fin a la pobreza en todas sus formas y en todo el mundo | 1.4 De aquí a 2030, garantizar que todos los hombres y mujeres, en particular los pobres y los vulnerables, tengan los mismos derechos a los recursos económicos y acceso a los servicios básicos, la propiedad y el control de la tierra y otros bienes, la herencia, los recursos naturales, las nuevas tecnologías apropiadas y los servicios financieros, incluida la microfinanciación. | 1.4.1 Proporción de la población que vive en hogares con acceso a servicios básicos | Nivel III | 1 |
| 6 | 1.4.2 | 1 Poner fin a la pobreza en todas sus formas y en todo el mundo | 1.4 De aquí a 2030, garantizar que todos los hombres y mujeres, en particular los pobres y los vulnerables, tengan los mismos derechos a los recursos económicos y acceso a los servicios básicos, la propiedad y el control de la tierra y otros bienes, la herencia, los recursos naturales, las nuevas tecnologías apropiadas y los servicios financieros, incluida la microfinanciación. | 1.4.2 Proporción del total de la población adulta, por sexo y por tipo de tenencia, con derechos seguros de tenencia de la tierra, que posee documentación reconocida legalmente al respecto y que percibe esos derechos como seguros | Nivel III | 1 |
| 7 | 1.5.1 | 1 Poner fin a la pobreza en todas sus formas y en todo el mundo | 1.5 De aquí a 2030, fomentar la resiliencia de los pobres y las personas que se encuentran en situaciones de vulnerabilidad y reducir su exposición y vulnerabilidad a los fenómenos extremos relacionados con el clima y otras perturbaciones y desastres económicos, sociales y ambientales | 1.5.1 Número de muertes, personas desaparecidas y afectados directamente a consecuencia de desastres por cada 100.000 personas | Nivel II | 1 |

Continúa...

**Perú: Resumen de Indicadores según Disponibilidad de Información de los Objetivos de Desarrollo Sostenible (ODS)**

| Nº | CÓDIGO DEL INDICADOR | OBJETIVO | META | INDICADOR | CLASIFICACIÓN DE LOS INDICADORES ODS | SEMÁFORO |
|---|---|---|---|---|---|---|
| 8 | 1.5.2 | 1 Poner fin a la pobreza en todas sus formas y en todo el mundo | 1.5 De aquí a 2030, fomentar la resiliencia de los pobres y las personas que se encuentran en situaciones de vulnerabilidad y reducir su exposición y vulnerabilidad a los fenómenos extremos relacionados con el clima y otras perturbaciones y desastres económicos, sociales y ambientales | 1.5.2 Pérdidas económicas directas atribuidas a los desastres en relación con el producto interno bruto (PIB) mundial | Nivel II | 3 |
| 9 | 1.5.3 | 1 Poner fin a la pobreza en todas sus formas y en todo el mundo | 1.5 De aquí a 2030, fomentar la resiliencia de los pobres y las personas que se encuentran en situaciones de vulnerabilidad y reducir su exposición y vulnerabilidad a los fenómenos extremos relacionados con el clima y otras perturbaciones y desastres económicos, sociales y ambientales | 1.5.3 Número de países que adoptan y aplican estrategias de reducción del riesgo de desastres a nivel local en consonancia con el Marco de Sendái para la Reducción del Riesgo de Desastres 2015-2030 | Nivel II | 2 |
| 10 | 1.5.4 | 1 Poner fin a la pobreza en todas sus formas y en todo el mundo | 1.5 De aquí a 2030, fomentar la resiliencia de los pobres y las personas que se encuentran en situaciones de vulnerabilidad y reducir su exposición y vulnerabilidad a los fenómenos extremos relacionados con el clima y otras perturbaciones y desastres económicos, sociales y ambientales | 1.5.4 Proporción de gobiernos locales que adoptan y aplican estrategias de reducción del riesgo de desastres a nivel local en consonancia con las estrategias nacionales de reducción del riesgo de desastres | Nivel II | 3 |
| 11 | 1.a.1 | 1 Poner fin a la pobreza en todas sus formas y en todo el mundo | 1.a Garantizar una movilización significativa de recursos procedentes de diversas fuentes, incluso mediante la mejora de la cooperación para el desarrollo, a fin de proporcionar medios suficientes y previsibles a los países en desarrollo, en particular los países menos adelantados, para que implementen programas y políticas encaminados a poner fin a la pobreza en todas sus dimensiones | 1.a.1 Proporción de recursos generados a nivel nacional asignados por el gobierno directamente a programas de reducción de la pobreza | Nivel III | 1 |
| 12 | 1.a.2 | 1 Poner fin a la pobreza en todas sus formas y en todo el mundo | 1.a Garantizar una movilización significativa de recursos procedentes de diversas fuentes, incluso mediante la mejora de la cooperación para el desarrollo, a fin de proporcionar medios suficientes y previsibles a los países en desarrollo, en particular los países menos adelantados, para que implementen programas y políticas encaminados a poner fin a la pobreza en todas sus dimensiones | 1.a.2 Proporción del gasto público total en servicios esenciales (educación, salud y protección social) | Nivel III | 1 |
| 13 | 1.a.3 | 1 Poner fin a la pobreza en todas sus formas y en todo el mundo | 1.a Garantizar una movilización significativa de recursos procedentes de diversas fuentes, incluso mediante la mejora de la cooperación para el desarrollo, a fin de proporcionar medios suficientes y previsibles a los países en desarrollo, en particular los países menos adelantados, para que implementen programas y políticas encaminados a poner fin a la pobreza en todas sus dimensiones | 1.a.3 Suma del total de subvenciones y asignaciones no generadoras de deuda dedicadas directamente a programas de reducción de la pobreza como proporción del PIB | Nivel III | 3 |

Continúa...

**Perú: Resumen de Indicadores según Disponibilidad de Información de los Objetivos de Desarrollo Sostenible (ODS)**

| Nº | CÓDIGO DEL INDICADOR | OBJETIVO | META | INDICADOR | CLASIFICACIÓN DE LOS INDICADORES ODS | SEMÁFORO |
|---|---|---|---|---|---|---|
| 14 | 1.b.1 | 1 Poner fin a la pobreza en todas sus formas y en todo el mundo | 1.b Crear marcos normativos sólidos en los planos nacional, regional e internacional, sobre la base de estrategias de desarrollo en favor de los pobres que tengan en cuenta las cuestiones de género, a fin de apoyar la inversión acelerada en medidas para erradicar la pobreza | 1.b.1 Proporción del gasto público periódico y de capital destinado a sectores que benefician de forma desproporcionada a las mujeres, los pobres y los grupos vulnerables | Nivel III | 1 |
| 15 | 2.1.1 | 2 Poner fin al hambre, lograr la seguridad alimentaria y la mejora de la nutrición y promover la agricultura sostenible | 2.1 De aquí a 2030, poner fin al hambre y asegurar el acceso de todas las personas, en particular los pobres y las personas en situaciones de vulnerabilidad, incluidos los niños menores de 1 año, a una alimentación sana, nutritiva y suficiente durante todo el año | 2.1.1 Prevalencia de la subalimentación | Nivel I | 1 |
| 16 | 2.1.2 | 2 Poner fin al hambre, lograr la seguridad alimentaria y la mejora de la nutrición y promover la agricultura sostenible | 2.1 De aquí a 2030, poner fin al hambre y asegurar el acceso de todas las personas, en particular los pobres y las personas en situaciones de vulnerabilidad, incluidos los niños menores de 1 año, a una alimentación sana, nutritiva y suficiente durante todo el año | 2.1.2 Prevalencia de la inseguridad alimentaria moderada o grave en la población, según la Escala de Experiencia de Inseguridad Alimentaria | Nivel I | 2 |
| 17 | 2.2.1 | 2 Poner fin al hambre, lograr la seguridad alimentaria y la mejora de la nutrición y promover la agricultura sostenible | 2.2 De aquí a 2030, poner fin a todas las formas de malnutrición, incluso logrando, a más tardar en 2025, las metas convenidas internacionalmente sobre el retraso del crecimiento y la emaciación de los niños menores de 5 años, y abordar las necesidades de nutrición de las adolescentes, las mujeres embarazadas y lactantes y las personas de edad | 2.2.1 Prevalencia del retraso en el crecimiento (estatura para la edad, desviación típica < -2 de la mediana de los patrones de crecimiento infantil de la Organización Mundial de la Salud (OMS)) entre los niños menores de 5 años | Nivel I | 1 |
| 18 | 2.2.2 | 2 Poner fin al hambre, lograr la seguridad alimentaria y la mejora de la nutrición y promover la agricultura sostenible | 2.2 De aquí a 2030, poner fin a todas las formas de malnutrición, incluso logrando, a más tardar en 2025, las metas convenidas internacionalmente sobre el retraso del crecimiento y la emaciación de los niños menores de 5 años, y abordar las necesidades de nutrición de las adolescentes, las mujeres embarazadas y lactantes y las personas de edad | 2.2.2 Prevalencia de la malnutrición (peso para la estatura, desviación típica > +2 o < -2 de la mediana de los patrones de crecimiento infantil de la OMS) entre los niños menores de 5 años, desglosada por tipo (emaciación y peso excesivo) | Nivel I | 1 |
| 19 | 2.3.1 | 2 Poner fin al hambre, lograr la seguridad alimentaria y la mejora de la nutrición y promover la agricultura sostenible | 2.3 De aquí a 2030, duplicar la productividad agrícola y los ingresos de los productores de alimentos en pequeña escala, en particular las mujeres, los pueblos indígenas, los agricultores familiares, los ganaderos y los pescadores, entre otras cosas mediante un acceso seguro y equitativo a las tierras, a otros recursos e insumos de producción y a los conocimientos, los servicios financieros, los mercados y las oportunidades para añadir valor y obtener empleos no agrícolas | 2.3.1 Volumen de producción por unidad de trabajo según el tamaño de la empresa agropecuaria/pastoral/silvícola | Nivel III | 1 |

Continúa...

**Perú: Resumen de Indicadores según Disponibilidad de Información de los Objetivos de Desarrollo Sostenible (ODS)**

| Nº | CÓDIGO DEL INDICADOR | OBJETIVO | META | INDICADOR | CLASIFICACIÓN DE LOS INDICADORES ODS | SEMÁFORO |
|---|---|---|---|---|---|---|
| 20 | 2.3.2 | 2 Poner fin al hambre, lograr la seguridad alimentaria y la mejora de la nutrición y promover la agricultura sostenible | 2.3 De aquí a 2030, duplicar la productividad agrícola y los ingresos de los productores de alimentos en pequeña escala, en particular las mujeres, los pueblos indígenas, los agricultores familiares, los ganaderos y los pescadores, entre otras cosas mediante un acceso seguro y equitativo a las tierras, a otros recursos e insumos de producción y a los conocimientos, los servicios financieros, los mercados y las oportunidades para añadir valor y obtener empleos no agrícolas | 2.3.2 Ingresos medios de los productores de alimentos en pequeña escala, desglosados por sexo y condición de indígena | Nivel III | 2 |
| 21 | 2.4.1 | 2 Poner fin al hambre, lograr la seguridad alimentaria y la mejora de la nutrición y promover la agricultura sostenible | 2.4 De aquí a 2030, asegurar la sostenibilidad de los sistemas de producción de alimentos y aplicar prácticas agrícolas resilientes que aumenten la productividad y la producción, contribuyan al mantenimiento de los ecosistemas, fortalezcan la capacidad de adaptación al cambio climático, los fenómenos meteorológicos extremos, las sequías, las inundaciones y otros desastres, y mejoren progresivamente la calidad de la tierra y el suelo | 2.4.1 Proporción de la superficie agrícola en que se practica una agricultura productiva y sostenible | Nivel III | 1 |
| 22 | 2.5.1 | 2 Poner fin al hambre, lograr la seguridad alimentaria y la mejora de la nutrición y promover la agricultura sostenible | 2.5 De aquí a 2020, mantener la diversidad genética de las semillas, las plantas cultivadas y los animales de granja y domesticados y sus correspondientes especies silvestres, entre otras cosas mediante una buena gestión y diversificación de los bancos de semillas y plantas a nivel nacional, regional e internacional, y promover el acceso a los beneficios que se deriven de la utilización de los recursos genéticos y los conocimientos tradicionales conexos y su distribución justa y equitativa, según lo convenido internacionalmente | 2.5.1 Número de recursos genéticos vegetales y animales para la alimentación y la agricultura en instalaciones de conservación a medio y largo plazo | Nivel II | 3 |
| 23 | 2.5.2 | 2 Poner fin al hambre, lograr la seguridad alimentaria y la mejora de la nutrición y promover la agricultura sostenible | 2.5 De aquí a 2020, mantener la diversidad genética de las semillas, las plantas cultivadas y los animales de granja y domesticados y sus correspondientes especies silvestres, entre otras cosas mediante una buena gestión y diversificación de los bancos de semillas y plantas a nivel nacional, regional e internacional, y promover el acceso a los beneficios que se deriven de la utilización de los recursos genéticos y los conocimientos tradicionales conexos y su distribución justa y equitativa, según lo convenido internacionalmente | 2.5.2 Proporción de razas locales clasificadas según su situación de riesgo, ausencia de riesgo o nivel de riesgo de extinción desconocido | Nivel II | 3 |

Continúa...

**Perú: Resumen de Indicadores según Disponibilidad de Información de los Objetivos de Desarrollo Sostenible (ODS)**

| Nº | CÓDIGO DEL INDICADOR | OBJETIVO | META | INDICADOR | CLASIFICACIÓN DE LOS INDICADORES ODS | SEMÁFORO |
|---|---|---|---|---|---|---|
| 24 | 2.a.1 | 2 Poner fin al hambre, lograr la seguridad alimentaria y la mejora de la nutrición y promover la agricultura sostenible | 2.a Aumentar, incluso mediante una mayor cooperación internacional, las inversiones en infraestructura rural, investigación y servicios de extensión agrícola, desarrollo tecnológico y bancos de genes de plantas y ganado a fin de mejorar la capacidad de producción agropecuaria en los países en desarrollo, particularmente en los países menos adelantados | 2.a.1 Índice de orientación agrícola para los gastos públicos | Nivel II | 1 |
| 25 | 2.a.2 | 2 Poner fin al hambre, lograr la seguridad alimentaria y la mejora de la nutrición y promover la agricultura sostenible | 2.a Aumentar, incluso mediante una mayor cooperación internacional, las inversiones en infraestructura rural, investigación y servicios de extensión agrícola, desarrollo tecnológico y bancos de genes de plantas y ganado a fin de mejorar la capacidad de producción agropecuaria en los países en desarrollo, particularmente en los países menos adelantados | 2.a.2 Total de corrientes oficiales (asistencia oficial para el desarrollo más otras corrientes oficiales) destinado al sector de la agricultura | Nivel I | 2 |
| 26 | 2.b.1 | 2 Poner fin al hambre, lograr la seguridad alimentaria y la mejora de la nutrición y promover la agricultura sostenible | 2.b Corregir y prevenir las restricciones y distorsiones comerciales en los mercados agropecuarios mundiales, incluso mediante la eliminación paralela de todas las formas de subvención a las exportaciones agrícolas y todas las medidas de exportación con efectos equivalentes, de conformidad con el mandato de la Ronda de Doha para el Desarrollo | 2.b.1 Subsidios a la exportación de productos agropecuarios | Nivel I | 1 |
| 27 | 2.c.1 | 2 Poner fin al hambre, lograr la seguridad alimentaria y la mejora de la nutrición y promover la agricultura sostenible | 2.c Adoptar medidas para asegurar el buen funcionamiento de los mercados de productos básicos alimentarios y sus derivados y facilitar el acceso oportuno a la información sobre los mercados, incluso sobre las reservas de alimentos, a fin de ayudar a limitar la extrema volatilidad de los precios de los alimentos | 2.c.1 Indicador de anomalías en los precios de los alimentos | Nivel II | 2 |
| 28 | 3.1.1 | 3 Garantizar una vida sana y promover el bienestar de todos a todas las edades | 3.1 De aquí a 2030, reducir la tasa mundial de mortalidad materna a menos de 70 por cada 100.000 nacidos vivos | 3.1.1 Tasa de mortalidad materna | Nivel II | 1 |
| 29 | 3.1.2 | 3 Garantizar una vida sana y promover el bienestar de todos a todas las edades | 3.1 De aquí a 2030, reducir la tasa mundial de mortalidad materna a menos de 70 por cada 100.000 nacidos vivos | 3.1.2 Proporción de partos con asistencia de personal sanitario especializado | Nivel I | 1 |
| 30 | 3.2.1 | 3 Garantizar una vida sana y promover el bienestar de todos a todas las edades | 3.2 De aquí a 2030, poner fin a las muertes evitables de recién nacidos y de niños menores de 5 años, logrando que todos los países intenten reducir la mortalidad neonatal al menos a 12 por cada 1 000 nacidos vivos y la mortalidad de los niños menores de 5 años al menos a 25 por cada 1 000 nacidos vivos | 3.2.1 Tasa de mortalidad de niños menores de 5 años | Nivel I | 1 |

Continúa...

**Perú: Resumen de Indicadores según Disponibilidad de Información de los Objetivos de Desarrollo Sostenible (ODS)**

| Nº | CÓDIGO DEL INDICADOR | OBJETIVO | META | INDICADOR | CLASIFICACIÓN DE LOS INDICADORES ODS | SEMÁFORO |
|---|---|---|---|---|---|---|
| 31 | 3.2.2 | 3 Garantizar una vida sana y promover el bienestar de todos a todas las edades | 3.2 De aquí a 2030, poner fin a las muertes evitables de recién nacidos y de niños menores de 5 años, logrando que todos los países intenten reducir la mortalidad neonatal al menos a 12 por cada 1 000 nacidos vivos y la mortalidad de los niños menores de 5 años al menos a 25 por cada 1 000 nacidos vivos | 3.2.2 Tasa de mortalidad neonatal | Nivel I | 1 |
| 32 | 3.3.1 | 3 Garantizar una vida sana y promover el bienestar de todos a todas las edades | 3.3 De aquí a 2030, poner fin a las epidemias del SIDA, la tuberculosis, la malaria y las enfermedades tropicales desatendidas y combatir la hepatitis, las enfermedades transmitidas por el agua y otras enfermedades transmisibles | 3.3.1 Número de nuevas infecciones por el VIH por cada 1.000 habitantes no infectados, desglosado por sexo, edad y sectores clave de la población | Nivel II | 1 |
| 33 | 3.3.2 | 3 Garantizar una vida sana y promover el bienestar de todos a todas las edades | 3.3 De aquí a 2030, poner fin a las epidemias del SIDA, la tuberculosis, la malaria y las enfermedades tropicales desatendidas y combatir la hepatitis, las enfermedades transmitidas por el agua y otras enfermedades transmisibles | 3.3.2 Incidencia de la tuberculosis por cada 100.000 habitantes | Nivel I | 1 |
| 34 | 3.3.3 | 3 Garantizar una vida sana y promover el bienestar de todos a todas las edades | 3.3 De aquí a 2030, poner fin a las epidemias del SIDA, la tuberculosis, la malaria y las enfermedades tropicales desatendidas y combatir la hepatitis, las enfermedades transmitidas por el agua y otras enfermedades transmisibles | 3.3.3 Incidencia de la malaria por cada 1.000 habitantes | Nivel I | 1 |
| 35 | 3.3.4 | 3 Garantizar una vida sana y promover el bienestar de todos a todas las edades | 3.3 De aquí a 2030, poner fin a las epidemias del SIDA, la tuberculosis, la malaria y las enfermedades tropicales desatendidas y combatir la hepatitis, las enfermedades transmitidas por el agua y otras enfermedades transmisibles | 3.3.4 Incidencia de la hepatitis B por cada 100.000 habitantes | Nivel II | 1 |
| 36 | 3.3.5 | 3 Garantizar una vida sana y promover el bienestar de todos a todas las edades | 3.3 De aquí a 2030, poner fin a las epidemias del SIDA, la tuberculosis, la malaria y las enfermedades tropicales desatendidas y combatir la hepatitis, las enfermedades transmitidas por el agua y otras enfermedades transmisibles | 3.3.5 Número de personas que requieren intervenciones contra enfermedades tropicales desatendidas | Nivel I | 2 |
| 37 | 3.4.1 | 3 Garantizar una vida sana y promover el bienestar de todos a todas las edades | 3.4 De aquí a 2030, reducir en un tercio la mortalidad prematura por enfermedades no transmisibles mediante su prevención y tratamiento, y promover la salud mental y el bienestar | 3.4.1 Tasa de mortalidad atribuida a las enfermedades cardiovasculares, el cáncer, la diabetes o las enfermedades respiratorias crónicas | Nivel II | 1 |

Continúa...

**Perú: Resumen de Indicadores según Disponibilidad de Información de los Objetivos de Desarrollo Sostenible (ODS)**

| Nº | CÓDIGO DEL INDICADOR | OBJETIVO | META | INDICADOR | CLASIFICACIÓN DE LOS INDICADORES ODS | SEMÁFORO |
|---|---|---|---|---|---|---|
| 38 | 3.4.2 | 3 Garantizar una vida sana y promover el bienestar de todos a todas las edades | 3.4 De aquí a 2030, reducir en un tercio la mortalidad prematura por enfermedades no transmisibles mediante su prevención y tratamiento, y promover la salud mental y el bienestar | 3.4.2 Tasa de mortalidad por suicidio | Nivel II | 2 |
| 39 | 3.5.1 | 3 Garantizar una vida sana y promover el bienestar de todos a todas las edades | 3.5 Fortalecer la prevención y el tratamiento del abuso de sustancias adictivas, incluido el uso indebido de estupefacientes y el consumo nocivo de alcohol | 3.5.1 Cobertura de las intervenciones de tratamiento (farmacológico, psicosocial y servicios de rehabilitación y postratamiento) por trastornos de uso indebido de drogas | Nivel III | 2 |
| 40 | 3.5.2 | 3 Garantizar una vida sana y promover el bienestar de todos a todas las edades | 3.5 Fortalecer la prevención y el tratamiento del abuso de sustancias adictivas, incluido el uso indebido de estupefacientes y el consumo nocivo de alcohol | 3.5.2 Consumo nocivo de alcohol, definido según el contexto nacional como el consumo per cápita de alcohol (15 años y mayores) en un año civil en litros de alcohol puro | Nivel I | 1 |
| 41 | 3.6.1 | 3 Garantizar una vida sana y promover el bienestar de todos a todas las edades | 3.6 De aquí a 2020, reducir a la mitad el número de muertes y lesiones causadas por accidentes de tráfico en el mundo | 3.6.1 Tasa de mortalidad por lesiones debidas a accidentes de tráfico | Nivel I | 1 |
| 42 | 3.7.1 | 3 Garantizar una vida sana y promover el bienestar de todos a todas las edades | 3.7 De aquí a 2030, garantizar el acceso universal a los servicios de salud sexual y reproductiva, incluidos los de planificación familiar, información y educación, y la integración de la salud reproductiva en las estrategias y los programas nacionales | 3.7.1 Proporción de mujeres en edad de procrear (de 15 a 49 años) que practican la planificación familiar con métodos modernos | Nivel I | 1 |
| 43 | 3.7.2 | 3 Garantizar una vida sana y promover el bienestar de todos a todas las edades | 3.7 De aquí a 2030, garantizar el acceso universal a los servicios de salud sexual y reproductiva, incluidos los de planificación familiar, información y educación, y la integración de la salud reproductiva en las estrategias y los programas nacionales | 3.7.2 Tasa de fecundidad de las adolescentes (de 10 a 14 años; de 15 a 19 años) por cada 1.000 mujeres de ese grupo de edad | Nivel II | 1 |
| 44 | 3.8.1 | 3 Garantizar una vida sana y promover el bienestar de todos a todas las edades | 3.8 Lograr la cobertura sanitaria universal, incluida la protección contra los riesgos financieros, el acceso a servicios de salud esenciales de calidad y el acceso a medicamentos y vacunas inocuos, eficaces, asequibles y de calidad para todos | 3.8.1 Cobertura de servicios de salud esenciales (definida como el promedio de la cobertura de servicios esenciales sobre la base de intervenciones con trazadores, por ejemplo la salud reproductiva, materna, neonatal e infantil, las enfermedades infecciosas, las enfermedades no transmisibles y la capacidad de los servicios y el acceso a ellos, entre la población general y los más desfavorecidos) | Nivel III | 1 |
| 45 | 3.8.2 | 3 Garantizar una vida sana y promover el bienestar de todos a todas las edades | 3.8 Lograr la cobertura sanitaria universal, incluida la protección contra los riesgos financieros, el acceso a servicios de salud esenciales de calidad y el acceso a medicamentos y vacunas inocuos, eficaces, asequibles y de calidad para todos | 3.8.2 Proporción de la población con grandes gastos en salud por hogar como porcentaje del total de los gastos o ingresos de los hogares | Nivel III | 1 |

Continúa...

**Perú: Resumen de Indicadores según Disponibilidad de Información de los Objetivos de Desarrollo Sostenible (ODS)**

| Nº | CÓDIGO DEL INDICADOR | OBJETIVO | META | INDICADOR | CLASIFICACIÓN DE LOS INDICADORES ODS | SEMÁFORO |
|---|---|---|---|---|---|---|
| 46 | 3.9.1 | 3 Garantizar una vida sana y promover el bienestar de todos a todas las edades | 3.9 De aquí a 2030, reducir considerablemente el número de muertes y enfermedades causadas por productos químicos peligrosos y por la polución y contaminación del aire, el agua y el suelo | 3.9.1 Tasa de mortalidad atribuida a la contaminación de los hogares y del aire ambiente | Nivel I | 3 |
| 47 | 3.9.2 | 3 Garantizar una vida sana y promover el bienestar de todos a todas las edades | 3.9 De aquí a 2030, reducir considerablemente el número de muertes y enfermedades causadas por productos químicos peligrosos y por la polución y contaminación del aire, el agua y el suelo | 3.9.2 Tasa de mortalidad atribuida al agua no apta para el consumo, el saneamiento en condiciones de riesgo y la falta de higiene (exposición a servicios de Agua, Saneamiento e Higiene para Todos (WASH) no seguros) | Nivel II | 3 |
| 48 | 3.9.3 | 3 Garantizar una vida sana y promover el bienestar de todos a todas las edades | 3.9 De aquí a 2030, reducir considerablemente el número de muertes y enfermedades causadas por productos químicos peligrosos y por la polución y contaminación del aire, el agua y el suelo | 3.9.3 Tasa de mortalidad atribuida a la intoxicación accidental | Nivel II | 3 |
| 49 | 3.a.1 | 3 Garantizar una vida sana y promover el bienestar de todos a todas las edades | 3.a Fortalecer la aplicación del Convenio Marco de la Organización Mundial de la Salud para el Control del Tabaco en todos los países, según proceda | 3.a.1 Prevalencia normalizada para la edad del consumo actual de tabaco entre las personas de 15 o más años de edad | Nivel I | 1 |
| 50 | 3.b.1 | 3 Garantizar una vida sana y promover el bienestar de todos a todas las edades | 3.b Apoyar las actividades de investigación y desarrollo de vacunas y medicamentos contra las enfermedades transmisibles y no transmisibles que afectan primordialmente a los países en desarrollo y facilitar el acceso a medicamentos y vacunas esenciales asequibles de conformidad con la Declaración relativa al Acuerdo sobre los Aspectos de los Derechos de Propiedad Intelectual Relacionados con el Comercio y la Salud Pública, en la que se afirma el derecho de los países en desarrollo a utilizar al máximo las disposiciones del Acuerdo sobre los Aspectos de los Derechos de Propiedad Intelectual Relacionados con el Comercio respecto a la flexibilidad para proteger la salud pública y, en particular, proporcionar acceso a los medicamentos para todos | 3.b.1 Proporción de la población inmunizada por todas las vacunas incluidas en su programa nacional | Nivel III | 3 |

Continúa...

**Perú: Resumen de Indicadores según Disponibilidad de Información de los Objetivos de Desarrollo Sostenible (ODS)**

| Nº | CÓDIGO DEL INDICADOR | OBJETIVO | META | INDICADOR | CLASIFICACIÓN DE LOS INDICADORES ODS | SEMÁFORO |
|---|---|---|---|---|---|---|
| 51 | 3.b.2 | 3 Garantizar una vida sana y promover el bienestar de todos a todas las edades | 3.b Apoyar las actividades de investigación y desarrollo de vacunas y medicamentos contra las enfermedades transmisibles y no transmisibles que afectan primordialmente a los países en desarrollo y facilitar el acceso a medicamentos y vacunas esenciales asequibles de conformidad con la Declaración relativa al Acuerdo sobre los Aspectos de los Derechos de Propiedad Intelectual Relacionados con el Comercio y la Salud Pública, en la que se afirma el derecho de los países en desarrollo a utilizar al máximo las disposiciones del Acuerdo sobre los Aspectos de los Derechos de Propiedad Intelectual Relacionados con el Comercio respecto a la flexibilidad para proteger la salud pública y, en particular, proporcionar acceso a los medicamentos para todos | 3.b.2 Total de la asistencia oficial para el desarrollo neta destinada a los sectores de la investigación médica y la salud básica | Nivel I | 2 |
| 52 | 3.b.3 | 3 Garantizar una vida sana y promover el bienestar de todos a todas las edades | 3.b Apoyar las actividades de investigación y desarrollo de vacunas y medicamentos contra las enfermedades transmisibles y no transmisibles que afectan primordialmente a los países en desarrollo y facilitar el acceso a medicamentos y vacunas esenciales asequibles de conformidad con la Declaración relativa al Acuerdo sobre los Aspectos de los Derechos de Propiedad Intelectual Relacionados con el Comercio y la Salud Pública, en la que se afirma el derecho de los países en desarrollo a utilizar al máximo las disposiciones del Acuerdo sobre los Aspectos de los Derechos de Propiedad Intelectual Relacionados con el Comercio respecto a la flexibilidad para proteger la salud pública y, en particular, proporcionar acceso a los medicamentos para todos | 3.b.3 Proporción de centros de salud que tienen un conjunto básico de los medicamentos esenciales asequibles de manera sostenible | Nivel III | 3 |
| 53 | 3.c.1 | 3 Garantizar una vida sana y promover el bienestar de todos a todas las edades | 3.c Aumentar considerablemente la financiación de la salud y la contratación, el perfeccionamiento, la capacitación y la retención del personal sanitario en los países en desarrollo, especialmente en los países menos adelantados y los pequeños Estados insulares en desarrollo | 3.c.1 Densidad y distribución de los trabajadores sanitarios | Nivel I | 1 |
| 54 | 3.d.1 | 3 Garantizar una vida sana y promover el bienestar de todos a todas las edades | 3.d Reforzar la capacidad de todos los países, en particular los países en desarrollo, en materia de alerta temprana, reducción de riesgos y gestión de los riesgos para la salud nacional y mundial | 3.d.1 Capacidad del Reglamento Sanitario Internacional (RSI) y preparación para emergencias de salud | Nivel II | 2 |
| 55 | 4.1.1 | 4 Garantizar una educación inclusiva y equitativa de calidad y promover oportunidades de aprendizaje permanente para todos | 4.1 De aquí a 2030, asegurar que todas las niñas y todos los niños terminen la enseñanza primaria y secundaria, que ha de ser gratuita, equitativa y de calidad y producir resultados de aprendizaje pertinentes y efectivos | 4.1.1 Proporción de niños, niñas y adolescentes: a) en los grados 2/3; b) al final de la enseñanza primaria; y c) al final de la enseñanza secundaria inferior, que han alcanzado al menos un nivel mínimo de competencia en i) lectura y ii) matemáticas, desglosada por sexo | Nivel II | 1 |

Continúa...

**Perú: Resumen de Indicadores según Disponibilidad de Información de los Objetivos de Desarrollo Sostenible (ODS)**

| Nº | CÓDIGO DEL INDICADOR | OBJETIVO | META | INDICADOR | CLASIFICACIÓN DE LOS INDICADORES ODS | SEMÁFORO |
|---|---|---|---|---|---|---|
| 56 | 4.2.1 | 4 Garantizar una educación inclusiva y equitativa de calidad y promover oportunidades de aprendizaje permanente para todos | 4.2 De aquí a 2030, asegurar que todas las niñas y todos los niños tengan acceso a servicios de atención y desarrollo en la primera infancia y educación preescolar de calidad, a fin de que estén preparados para la enseñanza primaria | 4.2.1 Proporción de niños menores de 5 años cuyo desarrollo se encuentra bien encauzado en cuanto a la salud, el aprendizaje y el bienestar psicosocial, desglosado por sexo | Nivel II | 2 |
| 57 | 4.2.2 | 4 Garantizar una educación inclusiva y equitativa de calidad y promover oportunidades de aprendizaje permanente para todos | 4.2 De aquí a 2030, asegurar que todas las niñas y todos los niños tengan acceso a servicios de atención y desarrollo en la primera infancia y educación preescolar de calidad, a fin de que estén preparados para la enseñanza primaria | 4.2.2 Tasa de participación en la enseñanza organizada (un año antes de la edad oficial de ingreso en la enseñanza primaria), desglosada por sexo | Nivel II | 1 |
| 58 | 4.3.1 | 4 Garantizar una educación inclusiva y equitativa de calidad y promover oportunidades de aprendizaje permanente para todos | 4.3 De aquí a 2030, asegurar el acceso igualitario de todos los hombres y las mujeres a una formación técnica, profesional y superior de calidad, incluida la enseñanza universitaria | 4.3.1 Tasa de participación de los jóvenes y adultos en la enseñanza académica y no académica y en la capacitación en los 12 meses anteriores, desglosada por sexo | Nivel II | 1 |
| 59 | 4.4.1 | 4 Garantizar una educación inclusiva y equitativa de calidad y promover oportunidades de aprendizaje permanente para todos | 4.4 De aquí a 2030, aumentar considerablemente el número de jóvenes y adultos que tienen las competencias necesarias, en particular técnicas y profesionales, para acceder al empleo, el trabajo decente y el emprendimiento | 4.4.1 Proporción de jóvenes y adultos con conocimientos de tecnología de la información y las comunicaciones (TIC), desglosada por tipo de conocimiento técnico | Nivel II | 1 |
| 60 | 4.5.1 | 4 Garantizar una educación inclusiva y equitativa de calidad y promover oportunidades de aprendizaje permanente para todos | 4.5 De aquí a 2030, eliminar las disparidades de género en la educación y asegurar el acceso igualitario a todos los niveles de la enseñanza y la formación profesional para las personas vulnerables, incluidas las personas con discapacidad, los pueblos indígenas y los niños en situaciones de vulnerabilidad | 4.5.1 Índices de paridad (mujeres/hombres, zonas rurales y urbanas, quintil superior/inferior de recursos económicos, y otras características, como la situación en materia de discapacidad, los pueblos indígenas y los efectos de conflictos, a medida que se disponga de datos) para todos los indicadores de educación de esta lista que puedan desglosarse | Nivel II | 1 |
| 61 | 4.6.1 | 4 Garantizar una educación inclusiva y equitativa de calidad y promover oportunidades de aprendizaje permanente para todos | 4.6 De aquí a 2030, asegurar que todos los jóvenes y una proporción considerable de los adultos, tanto hombres como mujeres, estén alfabetizados y tengan nociones elementales de aritmética | 4.6.1 Proporción de población en un grupo de edad determinado que alcanza por lo menos un nivel fijo de competencia funcional en a) alfabetización y b) aritmética elemental, desglosado por sexo | Nivel II | 1 |
| 62 | 4.7.1 | 4 Garantizar una educación inclusiva y equitativa de calidad y promover oportunidades de aprendizaje permanente para todos | 4.7 De aquí a 2030, asegurar que todos los alumnos adquieran los conocimientos teóricos y prácticos necesarios para promover el desarrollo sostenible, entre otras cosas mediante la educación para el desarrollo sostenible y los estilos de vida sostenibles, los derechos humanos, la igualdad de género, la promoción de una cultura de paz y no violencia, la ciudadanía mundial y la valoración de la diversidad cultural y la contribución de la cultura al desarrollo sostenible | 4.7.1 Grado en que i) la educación cívica mundial y ii) la educación para el desarrollo sostenible, incluida la igualdad entre los géneros y los derechos humanos, se incorporan en todos los niveles en: a) las políticas nacionales de educación; b) los planes de estudio; c) la formación del profesorado; y d) la evaluación de los estudiantes | Nivel III | 2 |

Continúa...

**Perú: Resumen de Indicadores según Disponibilidad de Información de los Objetivos de Desarrollo Sostenible (ODS)**

| Nº | CÓDIGO DEL INDICADOR | OBJETIVO | META | INDICADOR | CLASIFICACIÓN DE LOS INDICADORES ODS | SEMÁFORO |
|---|---|---|---|---|---|---|
| 63 | 4.a.1 | 4 Garantizar una educación inclusiva y equitativa de calidad y promover oportunidades de aprendizaje permanente para todos | 4.a Construir y adecuar instalaciones educativas que tengan en cuenta las necesidades de los niños y las personas con discapacidad y las diferencias de género, y que ofrezcan entornos de aprendizaje seguros, no violentos, inclusivos y eficaces para todos | 4.a.1 Proporción de escuelas con acceso a: a) electricidad; b) Internet con fines pedagógicos; c) computadoras con fines pedagógicos; d) infraestructura y materiales adaptados a los estudiantes con discapacidad; e) suministro básico de agua potable; f) instalaciones de saneamiento básicas segregadas por sexo; y g) instalaciones básicas para lavarse las manos (según las definiciones de los indicadores de WASH) | Nivel II | 1 |
| 64 | 4.b.1 | 4 Garantizar una educación inclusiva y equitativa de calidad y promover oportunidades de aprendizaje permanente para todos | 4.b De aquí a 2020, aumentar considerablemente a nivel mundial el número de becas disponibles para los países en desarrollo, en particular los países menos adelantados, los pequeños Estados insulares en desarrollo y los países africanos, a fin de que sus estudiantes puedan matricularse en programas de enseñanza superior, incluidos programas de formación profesional y programas técnicos, científicos, de ingeniería y de tecnología de la información y las comunicaciones, de países desarrollados y otros países en desarrollo | 4.b.1 Volumen de la asistencia oficial para el desarrollo destinada a becas por sector y por tipo de estudio | Nivel I | 2 |
| 65 | 4.c.1 | 4 Garantizar una educación inclusiva y equitativa de calidad y promover oportunidades de aprendizaje permanente para todos | 4.c De aquí a 2030, aumentar considerablemente la oferta de docentes calificados, incluso mediante la cooperación internacional para la formación de docentes en los países en desarrollo, especialmente los países menos adelantados y los pequeños Estados insulares en desarrollo | 4.c.1 Proporción de maestros en la enseñanza: a) preescolar; b) primaria; c) secundaria inferior; y d) secundaria superior que han recibido al menos el mínimo de formación docente organizada (por ejemplo, formación pedagógica), requisitos de práctica previa a la docencia o durante su ejercicio para la enseñanza a un nivel dado en un país determinado | Nivel I | 1 |
| 66 | 5.1.1 | 5 Lograr la igualdad de género y empoderar a todas las mujeres y las niñas | 5.1 Poner fin a todas las formas de discriminación contra todas las mujeres y las niñas en todo el mundo | 5.1.1 Determinar si existen o no marcos jurídicos para promover, hacer cumplir y supervisar la igualdad y la no discriminación por motivos de sexo | Nivel III | 1 |
| 67 | 5.2.1 | 5 Lograr la igualdad de género y empoderar a todas las mujeres y las niñas | 5.2 Eliminar todas las formas de violencia contra todas las mujeres y las niñas en los ámbitos público y privado, incluidas la trata y la explotación sexual y otros tipos de explotación | 5.2.1 Proporción de mujeres y niñas de 15 años de edad o más que han sufrido en los 12 meses anteriores violencia física, sexual o psicológica infligida por un compañero íntimo actual o anterior, desglosada por la forma de violencia y por edad | Nivel II | 1 |
| 68 | 5.2.2 | 5 Lograr la igualdad de género y empoderar a todas las mujeres y las niñas | 5.2 Eliminar todas las formas de violencia contra todas las mujeres y las niñas en los ámbitos público y privado, incluidas la trata y la explotación sexual y otros tipos de explotación | 5.2.2 Proporción de mujeres y niñas de 15 años de edad o más que han sufrido en los 12 meses anteriores violencia sexual infligida por otra persona que no sea un compañero íntimo, por edad y lugar del hecho | Nivel II | 1 |

Continúa...

**Perú: Resumen de Indicadores según Disponibilidad de Información de los Objetivos de Desarrollo Sostenible (ODS)**

| Nº | CÓDIGO DEL INDICADOR | OBJETIVO | META | INDICADOR | CLASIFICACIÓN DE LOS INDICADORES ODS | SEMÁFORO |
|---|---|---|---|---|---|---|
| 69 | 5.3.1 | 5 Lograr la igualdad de género y empoderar a todas las mujeres y las niñas | 5.3 Eliminar todas las prácticas nocivas, como el matrimonio infantil, precoz y forzado y la mutilación genital femenina | 5.3.1 Proporción de mujeres de entre 20 y 24 años que estaban casadas o mantenían una unión estable antes de cumplir los 15 años y antes de cumplir los 18 años | Nivel II | 1 |
| 70 | 5.3.2 | 5 Lograr la igualdad de género y empoderar a todas las mujeres y las niñas | 5.3 Eliminar todas las prácticas nocivas, como el matrimonio infantil, precoz y forzado y la mutilación genital femenina | 5.3.2 Proporción de niñas y mujeres de entre 15 y 49 años que han sufrido mutilación/ablación genital, desglosada por edad | Nivel II | 3 |
| 71 | 5.4.1 | 5 Lograr la igualdad de género y empoderar a todas las mujeres y las niñas | 5.4 Reconocer y valorar los cuidados y el trabajo doméstico no remunerados mediante servicios públicos, infraestructuras y políticas de protección social, y promoviendo la responsabilidad compartida en el hogar y la familia, según proceda en cada país | 5.4.1 Proporción de tiempo dedicado a quehaceres domésticos y cuidados no remunerados, desglosada por sexo, edad y ubicación | Nivel II | 1 |
| 72 | 5.5.1 | 5 Lograr la igualdad de género y empoderar a todas las mujeres y las niñas | 5.5 Asegurar la participación plena y efectiva de las mujeres y la igualdad de oportunidades de liderazgo a todos los niveles decisorios en la vida política, económica y pública | 5.5.1 Proporción de escaños ocupados por mujeres en a) los parlamentos nacionales y b) los gobiernos locales | Nivel I | 1 |
| 73 | 5.5.2 | 5 Lograr la igualdad de género y empoderar a todas las mujeres y las niñas | 5.5 Asegurar la participación plena y efectiva de las mujeres y la igualdad de oportunidades de liderazgo a todos los niveles decisorios en la vida política, económica y pública | 5.5.2 Proporción de mujeres en cargos directivos | Nivel I | 1 |
| 74 | 5.6.1 | 5 Lograr la igualdad de género y empoderar a todas las mujeres y las niñas | 5.6 Asegurar el acceso universal a la salud sexual y reproductiva y los derechos reproductivos según lo acordado de conformidad con el Programa de Acción de la Conferencia Internacional sobre la Población y el Desarrollo, la Plataforma de Acción de Beijing y los documentos finales de sus conferencias de examen | 5.6.1 Proporción de mujeres de 15 a 49 años de edad que toman sus propias decisiones informadas con respecto a las relaciones sexuales, el uso de anticonceptivos y la atención de la salud reproductiva | Nivel II | 2 |
| 75 | 5.6.2 | 5 Lograr la igualdad de género y empoderar a todas las mujeres y las niñas | 5.6 Asegurar el acceso universal a la salud sexual y reproductiva y los derechos reproductivos según lo acordado de conformidad con el Programa de Acción de la Conferencia Internacional sobre la Población y el Desarrollo, la Plataforma de Acción de Beijing y los documentos finales de sus conferencias de examen | 5.6.2 Número de países con leyes y reglamentos que garantizan a hombres y mujeres de 15 años y mayores un acceso pleno y en pie de igualdad a servicios de salud sexual y reproductiva y a información y educación en la materia | Nivel III | 2 |
| 76 | 5.a.1 | 5 Lograr la igualdad de género y empoderar a todas las mujeres y las niñas | 5.a Emprender reformas que otorguen a las mujeres igualdad de derechos a los recursos económicos, así como acceso a la propiedad y al control de la tierra y otros tipos de bienes, los servicios financieros, la herencia y los recursos naturales, de conformidad con las leyes nacionales | 5.a.1 a) Proporción del total de la población agrícola con derechos de propiedad o derechos seguros sobre las tierras agrícolas, desglosada por sexo; y b) proporción de mujeres entre los propietarios de tierras agrícolas, o titulares de derechos sobre tierras agrícolas, desglosada por tipo de tenencia | Nivel III | 1 |

Continúa...

**Perú: Resumen de Indicadores según Disponibilidad de Información de los Objetivos de Desarrollo Sostenible (ODS)**

| Nº | CÓDIGO DEL INDICADOR | OBJETIVO | META | INDICADOR | CLASIFICACIÓN DE LOS INDICADORES ODS | SEMÁFORO |
|---|---|---|---|---|---|---|
| 77 | 5.a.2 | 5 Lograr la igualdad de género y empoderar a todas las mujeres y las niñas | 5.a Emprender reformas que otorguen a las mujeres igualdad de derechos a los recursos económicos, así como acceso a la propiedad y al control de la tierra y otros tipos de bienes, los servicios financieros, la herencia y los recursos naturales, de conformidad con las leyes nacionales | 5.a.2 Proporción de países en que el ordenamiento jurídico (incluido el derecho consuetudinario) garantiza la igualdad de derechos de la mujer a la propiedad y/o el control de la tierra | Nivel III | 2 |
| 78 | 5.b.1 | 5 Lograr la igualdad de género y empoderar a todas las mujeres y las niñas | 5.b Mejorar el uso de la tecnología instrumental, en particular la tecnología de la información y las comunicaciones, para promover el empoderamiento de las mujeres | 5.b.1 Proporción de personas que poseen un teléfono móvil, desglosada por sexo | Nivel I | 1 |
| 79 | 5.c.1 | 5 Lograr la igualdad de género y empoderar a todas las mujeres y las niñas | 5.c Aprobar y fortalecer políticas acertadas y leyes aplicables para promover la igualdad de género y el empoderamiento de todas las mujeres y las niñas a todos los niveles | 5.c.1 Proporción de países que cuentan con sistemas para dar seguimiento a la igualdad de género y el empoderamiento de la mujer y asignar fondos públicos para ese fin | Nivel III | 2 |
| 80 | 6.1.1 | 6 Garantizar la disponibilidad y la gestión sostenible del agua y el saneamiento para todos | 6.1 De aquí a 2030, lograr el acceso universal y equitativo al agua potable a un precio asequible para todos | 6.1.1 Proporción de la población que dispone de servicios de suministro de agua potable gestionados de manera segura | Nivel I | 1 |
| 81 | 6.2.1 | 6 Garantizar la disponibilidad y la gestión sostenible del agua y el saneamiento para todos | 6.2 De aquí a 2030, lograr el acceso a servicios de saneamiento e higiene adecuados y equitativos para todos y poner fin a la defecación al aire libre, prestando especial atención a las necesidades de las mujeres y las niñas y las personas en situaciones de vulnerabilidad | 6.2.1 Proporción de la población que utiliza servicios de saneamiento gestionados de manera segura, incluida una instalación para lavarse las manos con agua y jabón | Nivel I | 1 |
| 82 | 6.3.1 | 6 Garantizar la disponibilidad y la gestión sostenible del agua y el saneamiento para todos | 6.3 De aquí a 2030, mejorar la calidad del agua reduciendo la contaminación, eliminando el vertimiento y minimizando la emisión de productos químicos y materiales peligrosos, reduciendo a la mitad el porcentaje de aguas residuales sin tratar y aumentando considerablemente el reciclado y la reutilización sin riesgos a nivel mundial | 6.3.1 Proporción de aguas residuales tratadas de manera segura | Nivel III | 1 |
| 83 | 6.3.2 | 6 Garantizar la disponibilidad y la gestión sostenible del agua y el saneamiento para todos | 6.3 De aquí a 2030, mejorar la calidad del agua reduciendo la contaminación, eliminando el vertimiento y minimizando la emisión de productos químicos y materiales peligrosos, reduciendo a la mitad el porcentaje de aguas residuales sin tratar y aumentando considerablemente el reciclado y la reutilización sin riesgos a nivel mundial | 6.3.2 Proporción de masas de agua de buena calidad | Nivel III | 1 |

Continúa...

**Perú: Resumen de Indicadores según Disponibilidad de Información de los Objetivos de Desarrollo Sostenible (ODS)**

| Nº | CÓDIGO DEL INDICADOR | OBJETIVO | META | INDICADOR | CLASIFICACIÓN DE LOS INDICADORES ODS | SEMÁFORO |
|---|---|---|---|---|---|---|
| 84 | 6.4.1 | 6 Garantizar la disponibilidad y la gestión sostenible del agua y el saneamiento para todos | 6.4 De aquí a 2030, aumentar considerablemente el uso eficiente de los recursos hídricos en todos los sectores y asegurar la sostenibilidad de la extracción y el abastecimiento de agua dulce para hacer frente a la escasez de agua y reducir considerablemente el número de personas que sufren falta de agua | 6.4.1 Cambio en la eficiencia del uso del agua con el tiempo | Nivel III | 1 |
| 85 | 6.4.2 | 6 Garantizar la disponibilidad y la gestión sostenible del agua y el saneamiento para todos | 6.4 De aquí a 2030, aumentar considerablemente el uso eficiente de los recursos hídricos en todos los sectores y asegurar la sostenibilidad de la extracción y el abastecimiento de agua dulce para hacer frente a la escasez de agua y reducir considerablemente el número de personas que sufren falta de agua | 6.4.2 Nivel de estrés por escasez de agua: extracción de agua dulce como proporción de los recursos de agua dulce disponibles | Nivel II | 1 |
| 86 | 6.5.1 | 6 Garantizar la disponibilidad y la gestión sostenible del agua y el saneamiento para todos | 6.5 De aquí a 2030, implementar la gestión integrada de los recursos hídricos a todos los niveles, incluso mediante la cooperación transfronteriza, según proceda | 6.5.1 Grado de aplicación de la ordenación integrada de los recursos hídricos (0-100) | Nivel II | 1 |
| 87 | 6.5.2 | 6 Garantizar la disponibilidad y la gestión sostenible del agua y el saneamiento para todos | 6.5 De aquí a 2030, implementar la gestión integrada de los recursos hídricos a todos los niveles, incluso mediante la cooperación transfronteriza, según proceda | 6.5.2 Proporción de la superficie de cuencas transfronterizas con un arreglo operacional para la cooperación en la esfera del agua | Nivel III | 1 |
| 88 | 6.6.1 | 6 Garantizar la disponibilidad y la gestión sostenible del agua y el saneamiento para todos | 6.6 De aquí a 2020, proteger y restablecer los ecosistemas relacionados con el agua, incluidos los bosques, las montañas, los humedales, los ríos, los acuíferos y los lagos | 6.6.1 Cambio en la extensión de los ecosistemas relacionados con el agua a lo largo del tiempo | Nivel III | 1 |
| 89 | 6.a.1 | 6 Garantizar la disponibilidad y la gestión sostenible del agua y el saneamiento para todos | 6.a De aquí a 2030, ampliar la cooperación internacional y el apoyo prestado a los países en desarrollo para la creación de capacidad en actividades y programas relativos al agua y el saneamiento, como los de captación de agua, desalinización, uso eficiente de los recursos hídricos, tratamiento de aguas residuales, reciclado y tecnologías de reutilización | 6.a.1 Volumen de la asistencia oficial para el desarrollo destinada al agua y el saneamiento que forma parte de un plan de gastos coordinados del gobierno | Nivel II | 2 |
| 90 | 6.b.1 | 6 Garantizar la disponibilidad y la gestión sostenible del agua y el saneamiento para todos | 6.b Apoyar y fortalecer la participación de las comunidades locales en la mejora de la gestión del agua y el saneamiento | 6.b.1 Proporción de dependencias administrativas locales con políticas y procedimientos operacionales establecidos para la participación de las comunidades locales en la gestión del agua y el saneamiento | Nivel II | 2 |
| 91 | 7.1.1 | 7 Garantizar el acceso a una energía asequible, fiable, sostenible y moderna para todos | 7.1 De aquí a 2030, garantizar el acceso universal a servicios energéticos asequibles, fiables y modernos | 7.1.1 Proporción de la población con acceso a la electricidad | Nivel I | 1 |

Continúa...

**Perú: Resumen de Indicadores según Disponibilidad de Información de los Objetivos de Desarrollo Sostenible (ODS)**

| Nº | CÓDIGO DEL INDICADOR | OBJETIVO | META | INDICADOR | CLASIFICACIÓN DE LOS INDICADORES ODS | SEMÁFORO |
|---|---|---|---|---|---|---|
| 92 | 7.1.2 | 7 Garantizar el acceso a una energía asequible, fiable, sostenible y moderna para todos | 7.1 De aquí a 2030, garantizar el acceso universal a servicios energéticos asequibles, fiables y modernos | 7.1.2 Proporción de la población cuya fuente primaria de energía consiste en combustibles y tecnología limpios | Nivel I | 1 |
| 93 | 7.2.1 | 7 Garantizar el acceso a una energía asequible, fiable, sostenible y moderna para todos | 7.2 De aquí a 2030, aumentar considerablemente la proporción de energía renovable en el conjunto de fuentes energéticas | 7.2.1 Proporción de la energía renovable en el consumo final total de energía | Nivel I | 1 |
| 94 | 7.3.1 | 7 Garantizar el acceso a una energía asequible, fiable, sostenible y moderna para todos | 7.3 De aquí a 2030, duplicar la tasa mundial de mejora de la eficiencia energética | 7.3.1 Intensidad energética medida en función de la energía primaria y el PIB | Nivel I | 1 |
| 95 | 7.a.1 | 7 Garantizar el acceso a una energía asequible, fiable, sostenible y moderna para todos | 7.a De aquí a 2030, aumentar la cooperación internacional para facilitar el acceso a la investigación y la tecnología relativas a la energía limpia, incluidas las fuentes renovables, la eficiencia energética y las tecnologías avanzadas y menos contaminantes de combustibles fósiles, y promover la inversión en infraestructura energética y tecnologías limpias | 7.a.1 Corrientes financieras internacionales a los países en desarrollo en apoyo de la investigación y el desarrollo de energías limpias y la producción de energía renovable, incluidos los sistemas híbridos | Nivel III | 2 |
| 96 | 7.b.1 | 7 Garantizar el acceso a una energía asequible, fiable, sostenible y moderna para todos | 7.b De aquí a 2030, ampliar la infraestructura y mejorar la tecnología para prestar servicios energéticos modernos y sostenibles para todos en los países en desarrollo, en particular los países menos adelantados, los pequeños Estados insulares en desarrollo y los países en desarrollo sin litoral, en consonancia con sus respectivos programas de apoyo | 7.b.1 Inversiones en eficiencia energética como proporción del PIB y del monto de la inversión extranjera directa en transferencias financieras destinadas a infraestructura y tecnología con el fin de prestar servicios para el desarrollo sostenible | Nivel III | 2 |
| 97 | 8.1.1 | 8 Promover el crecimiento económico sostenido, inclusivo y sostenible, el empleo pleno y productivo y el trabajo decente para todos | 8.1 Mantener el crecimiento económico per cápita de conformidad con las circunstancias nacionales y, en particular, un crecimiento del producto interno bruto de al menos el 7% anual en los países menos adelantados | 8.1.1 Tasa de crecimiento anual del PIB real per cápita | Nivel I | 1 |
| 98 | 8.2.1 | 8 Promover el crecimiento económico sostenido, inclusivo y sostenible, el empleo pleno y productivo y el trabajo decente para todos | 8.2 Lograr niveles más elevados de productividad económica mediante la diversificación, la modernización tecnológica y la innovación, entre otras cosas centrándose en los sectores con gran valor añadido y un uso intensivo de la mano de obra | 8.2.1 Tasa de crecimiento anual del PIB real por persona empleada | Nivel I | 1 |
| 99 | 8.3.1 | 8 Promover el crecimiento económico sostenido, inclusivo y sostenible, el empleo pleno y productivo y el trabajo decente para todos | 8.3 Promover políticas orientadas al desarrollo que apoyen las actividades productivas, la creación de puestos de trabajo decentes, el emprendimiento, la creatividad y la innovación, y fomentar la formalización y el crecimiento de las microempresas y las pequeñas y medianas empresas, incluso mediante el acceso a servicios financieros | 8.3.1 Proporción de empleo informal en el empleo no agrícola, desglosada por sexo | Nivel II | 1 |

Continúa...

**Perú: Resumen de Indicadores según Disponibilidad de Información de los Objetivos de Desarrollo Sostenible (ODS)**

| Nº | CÓDIGO DEL INDICADOR | OBJETIVO | META | INDICADOR | CLASIFICACIÓN DE LOS INDICADORES ODS | SEMÁFORO |
|---|---|---|---|---|---|---|
| 100 | 8.4.1 | 8 Promover el crecimiento económico sostenido, inclusivo y sostenible, el empleo pleno y productivo y el trabajo decente para todos | 8.4 Mejorar progresivamente, de aquí a 2030, la producción y el consumo eficientes de los recursos mundiales y procurar desvincular el crecimiento económico de la degradación del medio ambiente, conforme al Marco Decenal de Programas sobre Modalidades de Consumo y Producción Sostenibles, empezando por los países desarrollados | 8.4.1 Huella material en términos absolutos, huella material per cápita y huella material por PIB | Nivel II | 3 |
| 101 | 8.4.2 | 8 Promover el crecimiento económico sostenido, inclusivo y sostenible, el empleo pleno y productivo y el trabajo decente para todos | 8.4 Mejorar progresivamente, de aquí a 2030, la producción y el consumo eficientes de los recursos mundiales y procurar desvincular el crecimiento económico de la degradación del medio ambiente, conforme al Marco Decenal de Programas sobre Modalidades de Consumo y Producción Sostenibles, empezando por los países desarrollados | 8.4.2 Consumo material interior en términos absolutos, consumo material interior per cápita y consumo material interior por PIB | Nivel II | 3 |
| 102 | 8.5.1 | 8 Promover el crecimiento económico sostenido, inclusivo y sostenible, el empleo pleno y productivo y el trabajo decente para todos | 8.5 De aquí a 2030, lograr el empleo pleno y productivo y el trabajo decente para todas las mujeres y los hombres, incluidos los jóvenes y las personas con discapacidad, así como la igualdad de remuneración por trabajo de igual valor | 8.5.1 Ingreso medio por hora de mujeres y hombres empleados, por ocupación, edad y personas con discapacidad | Nivel II | 1 |
| 103 | 8.5.2 | 8 Promover el crecimiento económico sostenido, inclusivo y sostenible, el empleo pleno y productivo y el trabajo decente para todos | 8.5 De aquí a 2030, lograr el empleo pleno y productivo y el trabajo decente para todas las mujeres y los hombres, incluidos los jóvenes y las personas con discapacidad, así como la igualdad de remuneración por trabajo de igual valor | 8.5.2 Tasa de desempleo, por sexo, edad y personas con discapacidad | Nivel I | 1 |
| 104 | 8.6.1 | 8 Promover el crecimiento económico sostenido, inclusivo y sostenible, el empleo pleno y productivo y el trabajo decente para todos | 8.6 De aquí a 2020, reducir considerablemente la proporción de jóvenes que no están empleados y no cursan estudios ni reciben capacitación | 8.6.1 Proporción de jóvenes (de 15 a 24 años) que no estudian, no tienen empleo ni reciben capacitación | Nivel I | 1 |
| 105 | 8.7.1 | 8 Promover el crecimiento económico sostenido, inclusivo y sostenible, el empleo pleno y productivo y el trabajo decente para todos | 8.7 Adoptar medidas inmediatas y eficaces para erradicar el trabajo forzoso, poner fin a las formas contemporáneas de esclavitud y la trata de personas y asegurar la prohibición y eliminación de las peores formas de trabajo infantil, incluidos el reclutamiento y la utilización de niños soldados, y, de aquí a 2025, poner fin al trabajo infantil en todas sus formas | 8.7.1 Proporción y número de niños de entre 5 y 17 años que realizan trabajo infantil, desglosada por sexo y edad | Nivel I | 1 |
| 106 | 8.8.1 | 8 Promover el crecimiento económico sostenido, inclusivo y sostenible, el empleo pleno y productivo y el trabajo decente para todos | 8.8 Proteger los derechos laborales y promover un entorno de trabajo seguro y sin riesgos para todos los trabajadores, incluidos los trabajadores migrantes, en particular las mujeres migrantes y las personas con empleos precarios | 8.8.1 Tasas de frecuencia de lesiones ocupacionales mortales y no mortales, por sexo y situación migratoria | Nivel I | 2 |

Continúa...

**Perú: Resumen de Indicadores según Disponibilidad de Información de los Objetivos de Desarrollo Sostenible (ODS)**

| Nº | CÓDIGO DEL INDICADOR | OBJETIVO | META | INDICADOR | CLASIFICACIÓN DE LOS INDICADORES ODS | SEMÁFORO |
|---|---|---|---|---|---|---|
| 107 | 8.8.2 | 8 Promover el crecimiento económico sostenido, inclusivo y sostenible, el empleo pleno y productivo y el trabajo decente para todos | 8.8 Proteger los derechos laborales y promover un entorno de trabajo seguro y sin riesgos para todos los trabajadores, incluidos los trabajadores migrantes, en particular las mujeres migrantes y las personas con empleos precarios | 8.8.2 Nivel de cumplimiento nacional de derechos laborales (libertad de asociación y negociación colectiva) sobre la base de fuentes textuales de la Organización Internacional del Trabajo (OIT) y la legislación nacional, desglosado por sexo y condición de migrante | Nivel III | 2 |
| 108 | 8.9.1 | 8 Promover el crecimiento económico sostenido, inclusivo y sostenible, el empleo pleno y productivo y el trabajo decente para todos | 8.9 De aquí a 2030, elaborar y poner en práctica políticas encaminadas a promover un turismo sostenible que cree puestos de trabajo y promueva la cultura y los productos locales | 8.9.1 Proporción directa del turismo en el PIB como proporción del PIB total y en la tasa de crecimiento | Nivel III | 1 |
| 109 | 8.9.2 | 8 Promover el crecimiento económico sostenido, inclusivo y sostenible, el empleo pleno y productivo y el trabajo decente para todos | 8.9 De aquí a 2030, elaborar y poner en práctica políticas encaminadas a promover un turismo sostenible que cree puestos de trabajo y promueva la cultura y los productos locales | 8.9.2 Proporción de empleos en los sectores del turismo sostenible respecto del total de empleos del turismo | Nivel III | 1 |
| 110 | 8.10.1 | 8 Promover el crecimiento económico sostenido, inclusivo y sostenible, el empleo pleno y productivo y el trabajo decente para todos | 8.10 Fortalecer la capacidad de las instituciones financieras nacionales para fomentar y ampliar el acceso a los servicios bancarios, financieros y de seguros para todos | 8.10.1 a) Número de sucursales de bancos comerciales por cada 100.000 adultos y b) número de cajeros automáticos por cada 100.000 adultos | Nivel I | 1 |
| 111 | 8.10.2 | 8 Promover el crecimiento económico sostenido, inclusivo y sostenible, el empleo pleno y productivo y el trabajo decente para todos | 8.10 Fortalecer la capacidad de las instituciones financieras nacionales para fomentar y ampliar el acceso a los servicios bancarios, financieros y de seguros para todos | 8.10.2 Proporción de adultos (de 15 años o más) con una cuenta en un banco u otra institución financiera o con un proveedor móvil de servicios monetarios | Nivel I | 1 |
| 112 | 8.a.1 | 8 Promover el crecimiento económico sostenido, inclusivo y sostenible, el empleo pleno y productivo y el trabajo decente para todos | 8.a Aumentar el apoyo a la iniciativa de ayuda para el comercio en los países en desarrollo, en particular los países menos adelantados, incluso mediante el Marco Integrado Mejorado para la Asistencia Técnica a los Países Menos Adelantados en Materia de Comercio | 8.a.1 Compromisos y desembolsos en relación con de la Iniciativa de Ayuda para el Comercio | Nivel I | 3 |
| 113 | 8.b.1 | 8 Promover el crecimiento económico sostenido, inclusivo y sostenible, el empleo pleno y productivo y el trabajo decente para todos | 8.b De aquí a 2020, desarrollar y poner en marcha una estrategia mundial para el empleo de los jóvenes y aplicar el Pacto Mundial para el Empleo de la Organización Internacional del Trabajo | 8.b.1 Existencia de una estrategia nacional organizada y en marcha para el empleo de los jóvenes, como estrategia independiente o como parte de una estrategia nacional de empleo | Nivel III | 1 |
| 114 | 9.1.1 | 9 Construir infraestructuras resilientes, promover la industrialización inclusiva y sostenible y fomentar la innovación | 9.1 Desarrollar infraestructuras fiables, sostenibles, resilientes y de calidad, incluidas infraestructuras regionales y transfronterizas, para apoyar el desarrollo económico y el bienestar humano, haciendo especial hincapié en el acceso asequible y equitativo para todos | 9.1.1 Proporción de la población rural que vive a menos de 2 km de una carretera transitable todo el año | Nivel III | 3 |

Continúa...

**Perú: Resumen de Indicadores según Disponibilidad de Información de los Objetivos de Desarrollo Sostenible (ODS)**

| Nº | CÓDIGO DEL INDICADOR | OBJETIVO | META | INDICADOR | CLASIFICACIÓN DE LOS INDICADORES ODS | SEMÁFORO |
|---|---|---|---|---|---|---|
| 115 | 9.1.2 | 9 Construir infraestructuras resilientes, promover la industrialización inclusiva y sostenible y fomentar la innovación | 9.1 Desarrollar infraestructuras fiables, sostenibles, resilientes y de calidad, incluidas infraestructuras regionales y transfronterizas, para apoyar el desarrollo económico y el bienestar humano, haciendo especial hincapié en el acceso asequible y equitativo para todos | 9.1.2 Volumen de transporte de pasajeros y carga, por medio de transporte | Nivel I | 1 |
| 116 | 9.2.1 | 9 Construir infraestructuras resilientes, promover la industrialización inclusiva y sostenible y fomentar la innovación | 9.2 Promover una industrialización inclusiva y sostenible y, de aquí a 2030, aumentar significativamente la contribución de la industria al empleo y al producto interno bruto, de acuerdo con las circunstancias nacionales, y duplicar esa contribución en los países menos adelantados | 9.2.1 Valor agregado por manufactura como proporción del PIB y per cápita | Nivel I | 1 |
| 117 | 9.2.2 | 9 Construir infraestructuras resilientes, promover la industrialización inclusiva y sostenible y fomentar la innovación | 9.2 Promover una industrialización inclusiva y sostenible y, de aquí a 2030, aumentar significativamente la contribución de la industria al empleo y al producto interno bruto, de acuerdo con las circunstancias nacionales, y duplicar esa contribución en los países menos adelantados | 9.2.2 Empleo en la manufactura como proporción del empleo total | Nivel I | 1 |
| 118 | 9.3.1 | 9 Construir infraestructuras resilientes, promover la industrialización inclusiva y sostenible y fomentar la innovación | 9.3 Aumentar el acceso de las pequeñas industrias y otras empresas, particularmente en los países en desarrollo, a los servicios financieros, incluidos créditos asequibles, y su integración en las cadenas de valor y los mercados | 9.3.1 Proporción correspondiente a las industrias a pequeña escala del valor añadido total del sector | Nivel III | 1 |
| 119 | 9.3.2 | 9 Construir infraestructuras resilientes, promover la industrialización inclusiva y sostenible y fomentar la innovación | 9.3 Aumentar el acceso de las pequeñas industrias y otras empresas, particularmente en los países en desarrollo, a los servicios financieros, incluidos créditos asequibles, y su integración en las cadenas de valor y los mercados | 9.3.2 Proporción de las industrias a pequeña escala que han obtenido un préstamo o una línea de crédito | Nivel III | 1 |
| 120 | 9.4.1 | 9 Construir infraestructuras resilientes, promover la industrialización inclusiva y sostenible y fomentar la innovación | 9.4 De aquí a 2030, modernizar la infraestructura y reconvertir las industrias para que sean sostenibles, utilizando los recursos con mayor eficacia y promoviendo la adopción de tecnologías y procesos industriales limpios y ambientalmente racionales, y logrando que todos los países tomen medidas de acuerdo con sus capacidades respectivas | 9.4.1 Emisiones de CO2 por unidad de valor añadido | Nivel I | 2 |
| 121 | 9.5.1 | 9 Construir infraestructuras resilientes, promover la industrialización inclusiva y sostenible y fomentar la innovación | 9.5 Aumentar la investigación científica y mejorar la capacidad tecnológica de los sectores industriales de todos los países, en particular los países en desarrollo, entre otras cosas fomentando la innovación y aumentando considerablemente, de aquí a 2030, el número de personas que trabajan en investigación y desarrollo por millón de habitantes y los gastos de los sectores público y privado en investigación y desarrollo | 9.5.1 Gastos en investigación y desarrollo como proporción del PIB | Nivel I | 1 |

Continúa...

**Perú: Resumen de Indicadores según Disponibilidad de Información de los Objetivos de Desarrollo Sostenible (ODS)**

| Nº | CÓDIGO DEL INDICADOR | OBJETIVO | META | INDICADOR | CLASIFICACIÓN DE LOS INDICADORES ODS | SEMÁFORO |
|---|---|---|---|---|---|---|
| 122 | 9.5.2 | 9 Construir infraestructuras resilientes, promover la industrialización inclusiva y sostenible y fomentar la innovación | 9.5 Aumentar la investigación científica y mejorar la capacidad tecnológica de los sectores industriales de todos los países, en particular los países en desarrollo, entre otras cosas fomentando la innovación y aumentando considerablemente, de aquí a 2030, el número de personas que trabajan en investigación y desarrollo por millón de habitantes y los gastos de los sectores público y privado en investigación y desarrollo | 9.5.2 Investigadores (valor equivalente a tiempo completo) por millón de habitantes | Nivel I | 2 |
| 123 | 9.a.1 | 9 Construir infraestructuras resilientes, promover la industrialización inclusiva y sostenible y fomentar la innovación | 9.a Facilitar el desarrollo de infraestructuras sostenibles y resilientes en los países en desarrollo mediante un mayor apoyo financiero, tecnológico y técnico a los países africanos, los países menos adelantados, los países en desarrollo sin litoral y los pequeños Estados insulares en desarrollo | 9.a.1 Total de apoyo internacional oficial (asistencia oficial para el desarrollo más otras corrientes oficiales) a la infraestructura | Nivel I | 2 |
| 124 | 9.b.1 | 9 Construir infraestructuras resilientes, promover la industrialización inclusiva y sostenible y fomentar la innovación | 9.b Apoyar el desarrollo de tecnologías, la investigación y la innovación nacionales en los países en desarrollo, incluso garantizando un entorno normativo propicio a la diversificación industrial y la adición de valor a los productos básicos, entre otras cosas | 9.b.1 Proporción del valor agregado por la industria de tecnología mediana y alta del valor añadido total | Nivel II | 1 |
| 125 | 9.c.1 | 9 Construir infraestructuras resilientes, promover la industrialización inclusiva y sostenible y fomentar la innovación | 9.c Aumentar significativamente el acceso a la tecnología de la información y las comunicaciones y esforzarse por proporcionar acceso universal y asequible a Internet en los países menos adelantados de aquí a 2020 | 9.c.1 Proporción de la población abarcada por una red móvil, desglosada por tecnología | Nivel I | 2 |
| 126 | 10.1.1 | 10 Reducir la desigualdad en los países y entre ellos | 10.1 De aquí a 2030, lograr progresivamente y mantener el crecimiento de los ingresos del 40% más pobre de la población a una tasa superior a la media nacional | 10.1.1 Tasas de crecimiento de los gastos o ingresos de los hogares per cápita entre el 40% más pobre de la población y la población total | Nivel I | 1 |
| 127 | 10.2.1 | 10 Reducir la desigualdad en los países y entre ellos | 10.2 De aquí a 2030, potenciar y promover la inclusión social, económica y política de todas las personas, independientemente de su edad, sexo, discapacidad, raza, etnia, origen, religión o situación económica u otra condición | 10.2.1 Proporción de personas que viven por debajo del 50% de la mediana de los ingresos, por sexo, edad y personas con discapacidad | Nivel III | 1 |
| 128 | 10.3.1 | 10 Reducir la desigualdad en los países y entre ellos | 10.3 Garantizar la igualdad de oportunidades y reducir la desigualdad de resultados, incluso eliminando las leyes, políticas y prácticas discriminatorias y promoviendo legislaciones, políticas y medidas adecuadas a ese respecto | 10.3.1 Proporción de la población que declara haberse sentido personalmente víctima de discriminación o acoso en los 12 meses anteriores por motivos de discriminación prohibidos por el derecho internacional de los derechos humanos | Nivel III | 1 |
| 129 | 10.4.1 | 10 Reducir la desigualdad en los países y entre ellos | 10.4 Adoptar políticas, especialmente fiscales, salariales y de protección social, y lograr progresivamente una mayor igualdad | 10.4.1 Proporción laboral del PIB, que comprende los salarios y las transferencias de protección social | Nivel I | 2 |

Continúa...

**Perú: Resumen de Indicadores según Disponibilidad de Información de los Objetivos de Desarrollo Sostenible (ODS)**

| Nº | CÓDIGO DEL INDICADOR | OBJETIVO | META | INDICADOR | CLASIFICACIÓN DE LOS INDICADORES ODS | SEMÁFORO |
|---|---|---|---|---|---|---|
| 130 | 10.5.1 | 10 Reducir la desigualdad en los países y entre ellos | 10.5 Mejorar la reglamentación y vigilancia de las instituciones y los mercados financieros mundiales y fortalecer la aplicación de esos reglamentos | 10.5.1 Indicadores de solidez financiera | Nivel III | 1 |
| 131 | 10.6.1 | 10 Reducir la desigualdad en los países y entre ellos | 10.6 Asegurar una mayor representación e intervención de los países en desarrollo en las decisiones adoptadas por las instituciones económicas y financieras internacionales para aumentar la eficacia, fiabilidad, rendición de cuentas y legitimidad de esas instituciones | 10.6.1 Proporción de miembros y derechos de voto de los países en desarrollo en las organizaciones internacionales | Nivel I | 2 |
| 132 | 10.7.1 | 10 Reducir la desigualdad en los países y entre ellos | 10.7 Facilitar la migración y la movilidad ordenadas, seguras, regulares y responsables de las personas, incluso mediante la aplicación de políticas migratorias planificadas y bien gestionadas | 10.7.1 Costo de la contratación por cuenta del empleado como proporción de los ingresos anuales percibidos en el país de destino | Nivel III | 3 |
| 133 | 10.7.2 | 10 Reducir la desigualdad en los países y entre ellos | 10.7 Facilitar la migración y la movilidad ordenadas, seguras, regulares y responsables de las personas, incluso mediante la aplicación de políticas migratorias planificadas y bien gestionadas | 10.7.2 Número de países que han aplicado políticas migratorias bien gestionadas | Nivel III | 2 |
| 134 | 10.a.1 | 10 Reducir la desigualdad en los países y entre ellos | 10.a Aplicar el principio del trato especial y diferenciado para los países en desarrollo, en particular los países menos adelantados, de conformidad con los acuerdos de la Organización Mundial del Comercio | 10.a.1 Proporción de líneas arancelarias que se aplican a las importaciones de los países menos adelantados y los países en desarrollo con arancel cero | Nivel I | 1 |
| 135 | 10.b.1 | 10 Reducir la desigualdad en los países y entre ellos | 10.b Fomentar la asistencia oficial para el desarrollo y las corrientes financieras, incluida la inversión extranjera directa, para los Estados con mayores necesidades, en particular los países menos adelantados, los países africanos, los pequeños Estados insulares en desarrollo y los países en desarrollo sin litoral, en consonancia con sus planes y programas nacionales | 10.b.1 Corriente total de recursos para el desarrollo, por país receptor y país donante y el tipo de corriente (por ejemplo, asistencia oficial para el desarrollo, inversión extranjera directa y otras corrientes) | Nivel II | 2 |
| 136 | 10.c.1 | 10 Reducir la desigualdad en los países y entre ellos | 10.c De aquí a 2030, reducir a menos del 3% los costos de transacción de las remesas de los migrantes y eliminar los corredores de remesas con un costo superior al 5% | 10.c.1 Costo de las remesas como proporción del monto remitido | Nivel II | 2 |
| 137 | 11.1.1 | 11 Lograr que las ciudades y los asentamientos humanos sean inclusivos, seguros, resilientes y sostenibles | 11.1 De aquí a 2030, asegurar el acceso de todas las personas a viviendas y servicios básicos adecuados, seguros y asequibles y mejorar los barrios marginales | 11.1.1 Proporción de la población urbana que vive en barrios marginales, asentamientos improvisados o viviendas inadecuadas | Nivel II | 1 |

Continúa...

**Perú: Resumen de Indicadores según Disponibilidad de Información de los Objetivos de Desarrollo Sostenible (ODS)**

| Nº | CÓDIGO DEL INDICADOR | OBJETIVO | META | INDICADOR | CLASIFICACIÓN DE LOS INDICADORES ODS | SEMÁFORO |
|---|---|---|---|---|---|---|
| 138 | 11.2.1 | 11 Lograr que las ciudades y los asentamientos humanos sean inclusivos, seguros, resilientes y sostenibles | 11.2 De aquí a 2030, proporcionar acceso a sistemas de transporte seguros, asequibles, accesibles y sostenibles para todos y mejorar la seguridad vial, en particular mediante la ampliación del transporte público, prestando especial atención a las necesidades de las personas en situación de vulnerabilidad, las mujeres, los niños, las personas con discapacidad y las personas de edad | 11.2.1 Proporción de la población que tiene acceso conveniente al transporte público, desglosada por sexo, edad y personas con discapacidad | Nivel III | 3 |
| 139 | 11.3.1 | 11 Lograr que las ciudades y los asentamientos humanos sean inclusivos, seguros, resilientes y sostenibles | 11.3 De aquí a 2030, aumentar la urbanización inclusiva y sostenible y la capacidad para la planificación y la gestión participativas, integradas y sostenibles de los asentamientos humanos en todos los países | 11.3.1 Cociente entre la tasa de consumo de tierras y la tasa de crecimiento de la población | Nivel III | 3 |
| 140 | 11.3.2 | 11 Lograr que las ciudades y los asentamientos humanos sean inclusivos, seguros, resilientes y sostenibles | 11.3 De aquí a 2030, aumentar la urbanización inclusiva y sostenible y la capacidad para la planificación y la gestión participativas, integradas y sostenibles de los asentamientos humanos en todos los países | 11.3.2 Proporción de ciudades con una estructura de participación directa de la sociedad civil en la planificación y la gestión urbanas que opera regular y democráticamente | Nivel III | 3 |
| 141 | 11.4.1 | 11 Lograr que las ciudades y los asentamientos humanos sean inclusivos, seguros, resilientes y sostenibles | 11.4 Redoblar los esfuerzos para proteger y salvaguardar el patrimonio cultural y natural del mundo | 11.4.1 Total de gasto (público y privado) per cápita en la preservación, protección y conservación de todo el patrimonio cultural y natural, desglosado por tipo de patrimonio (cultural, natural, mixto y reconocido por el Centro del Patrimonio Mundial), nivel de gobierno (nacional, regional, local y municipal), tipo de gastos (gastos de funcionamiento e inversiones) y tipo de financiación privada (donaciones en especie, sector privado sin fines de lucro y patrocinio) | Nivel III | 2 |
| 142 | 11.5.1 | 11 Lograr que las ciudades y los asentamientos humanos sean inclusivos, seguros, resilientes y sostenibles | 11.5 De aquí a 2030, reducir significativamente el número de muertes causadas por los desastres, incluidos los relacionados con el agua, y de personas afectadas por ellos, y reducir considerablemente las pérdidas económicas directas provocadas por los desastres en comparación con el producto interno bruto mundial, haciendo especial hincapié en la protección de los pobres y las personas en situaciones de vulnerabilidad | 11.5.1 Número de muertes, personas desaparecidas y afectados directamente a consecuencia de desastres por cada 100.000 personas | Nivel II | 1 |
| 143 | 11.5.2 | 11 Lograr que las ciudades y los asentamientos humanos sean inclusivos, seguros, resilientes y sostenibles | 11.5 De aquí a 2030, reducir significativamente el número de muertes causadas por los desastres, incluidos los relacionados con el agua, y de personas afectadas por ellos, y reducir considerablemente las pérdidas económicas directas provocadas por los desastres en comparación con el producto interno bruto mundial, haciendo especial hincapié en la protección de los pobres y las personas en situaciones de vulnerabilidad | 11.5.2 Pérdidas económicas directas en relación con el PIB mundial, daños a la infraestructura esencial y número de interrupciones de los servicios básicos, atribuidas a desastres | Nivel II | 3 |

Continúa...

**Perú: Resumen de Indicadores según Disponibilidad de Información de los Objetivos de Desarrollo Sostenible (ODS)**

| Nº | CÓDIGO DEL INDICADOR | OBJETIVO | META | INDICADOR | CLASIFICACIÓN DE LOS INDICADORES ODS | SEMÁFORO |
|---|---|---|---|---|---|---|
| 144 | 11.6.1 | 11 Lograr que las ciudades y los asentamientos humanos sean inclusivos, seguros, resilientes y sostenibles | 11.6 De aquí a 2030, reducir el impacto ambiental negativo per cápita de las ciudades, incluso prestando especial atención a la calidad del aire y la gestión de los desechos municipales y de otro tipo | 11.6.1 Proporción de residuos sólidos urbanos recolectados periódicamente con descarga final adecuada del total de residuos sólidos urbanos generados, desglosada por ciudad | Nivel II | 1 |
| 145 | 11.6.2 | 11 Lograr que las ciudades y los asentamientos humanos sean inclusivos, seguros, resilientes y sostenibles | 11.6 De aquí a 2030, reducir el impacto ambiental negativo per cápita de las ciudades, incluso prestando especial atención a la calidad del aire y la gestión de los desechos municipales y de otro tipo | 11.6.2 Niveles medios anuales de partículas finas (por ejemplo, PM2.5 y PM10) en las ciudades (ponderados según la población) | Nivel I | 1 |
| 146 | 11.7.1 | 11 Lograr que las ciudades y los asentamientos humanos sean inclusivos, seguros, resilientes y sostenibles | 11.7 De aquí a 2030, proporcionar acceso universal a zonas verdes y espacios públicos seguros, inclusivos y accesibles, en particular para las mujeres y los niños, las personas de edad y las personas con discapacidad | 11.7.1 Proporción media de la superficie edificada de las ciudades correspondiente a espacios abiertos para el uso público de todos, desglosada por sexo, edad y personas con discapacidad | Nivel III | 2 |
| 147 | 11.7.2 | 11 Lograr que las ciudades y los asentamientos humanos sean inclusivos, seguros, resilientes y sostenibles | 11.7 De aquí a 2030, proporcionar acceso universal a zonas verdes y espacios públicos seguros, inclusivos y accesibles, en particular para las mujeres y los niños, las personas de edad y las personas con discapacidad | 11.7.2 Proporción de personas víctimas de violencia física o acoso sexual, desglosada por sexo, edad, grado de discapacidad y lugar del hecho, en los 12 meses anteriores | Nivel III | 1 |
| 148 | 11.a.1 | 11 Lograr que las ciudades y los asentamientos humanos sean inclusivos, seguros, resilientes y sostenibles | 11.a Apoyar los vínculos económicos, sociales y ambientales positivos entre las zonas urbanas, periurbanas y rurales fortaleciendo la planificación del desarrollo nacional y regional | 11.a.1 Proporción de población residente en ciudades que aplican planes de desarrollo urbano y regional que integran las proyecciones demográficas y las necesidades de recursos, desglosada por tamaño de ciudad | Nivel III | 2 |
| 149 | 11.b.1 | 11 Lograr que las ciudades y los asentamientos humanos sean inclusivos, seguros, resilientes y sostenibles | 11.b De aquí a 2020, aumentar considerablemente el número de ciudades y asentamientos humanos que adoptan e implementan políticas y planes integrados para promover la inclusión, el uso eficiente de los recursos, la mitigación del cambio climático y la adaptación a él y la resiliencia ante los desastres, y desarrollar y poner en práctica, en consonancia con el Marco de Sendái para la Reducción del Riesgo de Desastres 2015-2030, la gestión integral de los riesgos de desastre a todos los niveles | 11.b.1 Número de países que adoptan y aplican estrategias de reducción del riesgo de desastres a nivel local en consonancia con el Marco de Sendái para la Reducción del Riesgo de Desastres 2015-2030 | Nivel II | 2 |
| 150 | 11.b.2 | 11 Lograr que las ciudades y los asentamientos humanos sean inclusivos, seguros, resilientes y sostenibles | 11.b De aquí a 2020, aumentar considerablemente el número de ciudades y asentamientos humanos que adoptan e implementan políticas y planes integrados para promover la inclusión, el uso eficiente de los recursos, la mitigación del cambio climático y la adaptación a él y la resiliencia ante los desastres, y desarrollar y poner en práctica, en consonancia con el Marco de Sendái para la Reducción del Riesgo de Desastres 2015-2030, la gestión integral de los riesgos de desastre a todos los niveles | 11.b.2 Proporción de gobiernos locales que adoptan y aplican estrategias de reducción del riesgo de desastres a nivel local en consonancia con las estrategias nacionales de reducción del riesgo de desastres | Nivel III | 2 |

Continúa...

**Perú: Resumen de Indicadores según Disponibilidad de Información de los Objetivos de Desarrollo Sostenible (ODS)**

| Nº | CÓDIGO DEL INDICADOR | OBJETIVO | META | INDICADOR | CLASIFICACIÓN DE LOS INDICADORES ODS | SEMÁFORO |
|---|---|---|---|---|---|---|
| 151 | 11.c.1 | 11 Lograr que las ciudades y los asentamientos humanos sean inclusivos, seguros, resilientes y sostenibles | 11.c Proporcionar apoyo a los países menos adelantados, incluso mediante asistencia financiera y técnica, para que puedan construir edificios sostenibles y resilientes utilizando materiales locales | 11.c.1 Proporción del apoyo financiero a los países menos adelantados que se asigna a la construcción y el reacondicionamiento con materiales locales de edificios sostenibles, resilientes y eficientes en el uso de recursos | Nivel III | 2 |
| 152 | 12.1.1 | 12 Garantizar modalidades de consumo y producción sostenibles | 12.1 Aplicar el Marco Decenal de Programas sobre Modalidades de Consumo y Producción Sostenibles, con la participación de todos los países y bajo el liderazgo de los países desarrollados, teniendo en cuenta el grado de desarrollo y las capacidades de los países en desarrollo | 12.1.1 Número de países con planes de acción nacionales de consumo y producción sostenibles incorporados como prioridad o meta en las políticas nacionales | Nivel III | 2 |
| 153 | 12.2.1 | 12 Garantizar modalidades de consumo y producción sostenibles | 12.2 De aquí a 2030, lograr la gestión sostenible y el uso eficiente de los recursos naturales | 12.2.1 Huella material en términos absolutos, huella material per cápita y huella material por PIB | Nivel II | 2 |
| 154 | 12.2.2 | 12 Garantizar modalidades de consumo y producción sostenibles | 12.2 De aquí a 2030, lograr la gestión sostenible y el uso eficiente de los recursos naturales | 12.2.2 Consumo material interior en términos absolutos, consumo material interior per cápita y consumo material interior por PIB | Nivel II | 3 |
| 155 | 12.3.1 | 12 Garantizar modalidades de consumo y producción sostenibles | 12.3 De aquí a 2030, reducir a la mitad el desperdicio de alimentos per cápita mundial en la venta al por menor y a nivel de los consumidores y reducir las pérdidas de alimentos en las cadenas de producción y suministro, incluidas las pérdidas posteriores a la cosecha | 12.3.1 Índice de la pérdida mundial de alimentos | Nivel III | 3 |
| 156 | 12.4.1 | 12 Garantizar modalidades de consumo y producción sostenibles | 12.4 De aquí a 2020, lograr la gestión ecológicamente racional de los productos químicos y de todos los desechos a lo largo de su ciclo de vida, de conformidad con los marcos internacionales convenidos, y reducir significativamente su liberación a la atmósfera, el agua y el suelo a fin de minimizar sus efectos adversos en la salud humana y el medio ambiente | 12.4.1 Número de partes en los acuerdos ambientales multilaterales internacionales relacionados con los desechos peligrosos y otros productos químicos que cumplen sus compromisos y obligaciones de transmitir información como lo exige cada acuerdo pertinente | Nivel I | 2 |
| 157 | 12.4.2 | 12 Garantizar modalidades de consumo y producción sostenibles | 12.4 De aquí a 2020, lograr la gestión ecológicamente racional de los productos químicos y de todos los desechos a lo largo de su ciclo de vida, de conformidad con los marcos internacionales convenidos, y reducir significativamente su liberación a la atmósfera, el agua y el suelo a fin de minimizar sus efectos adversos en la salud humana y el medio ambiente | 12.4.2 Desechos peligrosos generados per cápita y proporción de desechos peligrosos tratados, desglosados por tipo de tratamiento | Nivel III | 2 |
| 158 | 12.5.1 | 12 Garantizar modalidades de consumo y producción sostenibles | 12.5 De aquí a 2030, reducir considerablemente la generación de desechos mediante actividades de prevención, reducción, reciclado y reutilización | 12.5.1 Tasa nacional de reciclado, toneladas de material reciclado | Nivel III | 2 |

Continúa...

**Perú: Resumen de Indicadores según Disponibilidad de Información de los Objetivos de Desarrollo Sostenible (ODS)**

| Nº | CÓDIGO DEL INDICADOR | OBJETIVO | META | INDICADOR | CLASIFICACIÓN DE LOS INDICADORES ODS | SEMÁFORO |
|---|---|---|---|---|---|---|
| 159 | 12.6.1 | 12 Garantizar modalidades de consumo y producción sostenibles | 12.6 Alentar a las empresas, en especial las grandes empresas y las empresas transnacionales, a que adopten prácticas sostenibles e incorporen información sobre la sostenibilidad en su ciclo de presentación de informes | 12.6.1 Número de empresas que publican informes sobre sostenibilidad | Nivel III | 2 |
| 160 | 12.7.1 | 12 Garantizar modalidades de consumo y producción sostenibles | 12.7 Promover prácticas de adquisición pública que sean sostenibles, de conformidad con las políticas y prioridades nacionales | 12.7.1 Número de países que aplican políticas de adquisiciones públicas y planes de acción sostenibles | Nivel III | 2 |
| 161 | 12.8.1 | 12 Garantizar modalidades de consumo y producción sostenibles | 12.8 De aquí a 2030, asegurar que las personas de todo el mundo tengan la información y los conocimientos pertinentes para el desarrollo sostenible y los estilos de vida en armonía con la naturaleza | 12.8.1 Grado en que i) la educación cívica mundial y ii) la educación para el desarrollo sostenible (incluida la educación sobre el cambio climático) se incorporan en: a) las políticas nacionales de educación; b) los planes de estudio; c) la formación del profesorado; y d) la evaluación de los estudiantes | Nivel III | 2 |
| 162 | 12.a.1 | 12 Garantizar modalidades de consumo y producción sostenibles | 12.a Ayudar a los países en desarrollo a fortalecer su capacidad científica y tecnológica para avanzar hacia modalidades de consumo y producción más sostenibles | 12.a.1 Cantidad de apoyo en materia de investigación y desarrollo prestado a los países en desarrollo para el consumo y la producción sostenibles y las tecnologías ecológicamente racionales | Nivel III | 2 |
| 163 | 12.b.1 | 12 Garantizar modalidades de consumo y producción sostenibles | 12.b Elaborar y aplicar instrumentos para vigilar los efectos en el desarrollo sostenible, a fin de lograr un turismo sostenible que cree puestos de trabajo y promueva la cultura y los productos locales | 12.b.1 Número de estrategias o políticas de turismo sostenible y de planes de acción implantados que incluyen instrumentos de seguimiento y evaluación acordados | Nivel III | 2 |
| 164 | 12.c.1 | 12 Garantizar modalidades de consumo y producción sostenibles | 12.c Racionalizar los subsidios ineficientes a los combustibles fósiles que fomentan el consumo antieconómico eliminando las distorsiones del mercado, de acuerdo con las circunstancias nacionales, incluso mediante la reestructuración de los sistemas tributarios y la eliminación gradual de los subsidios perjudiciales, cuando existan, para reflejar su impacto ambiental, teniendo plenamente en cuenta las necesidades y condiciones específicas de los países en desarrollo y minimizando los posibles efectos adversos en su desarrollo, de manera que se proteja a los pobres y a las comunidades afectadas | 12.c.1 Cuantía de los subsidios a los combustibles fósiles por unidad de PIB (producción y consumo) y como proporción del total de los gastos nacionales en combustibles fósiles | Nivel III | 1 |
| 165 | 13.1.1 | 13 Adoptar medidas urgentes para combatir el cambio climático y sus efectos | 13.1 Fortalecer la resiliencia y la capacidad de adaptación a los riesgos relacionados con el clima y los desastres naturales en todos los países | 13.1.1 Número de muertes, personas desaparecidas y afectados directamente a consecuencia de desastres por cada 100.000 personas | Nivel II | 1 |
| 166 | 13.1.2 | 13 Adoptar medidas urgentes para combatir el cambio climático y sus efectos | 13.1 Fortalecer la resiliencia y la capacidad de adaptación a los riesgos relacionados con el clima y los desastres naturales en todos los países | 13.1.2 Número de países que adoptan y aplican estrategias de reducción del riesgo de desastres a nivel local en consonancia con el Marco de Sendái para la Reducción del Riesgo de Desastres 2015-2030 | Nivel II | 2 |

Continúa...

**Perú: Resumen de Indicadores según Disponibilidad de Información de los Objetivos de Desarrollo Sostenible (ODS)**

| Nº | CÓDIGO DEL INDICADOR | OBJETIVO | META | INDICADOR | CLASIFICACIÓN DE LOS INDICADORES ODS | SEMÁFORO |
|---|---|---|---|---|---|---|
| 167 | 13.1.3 | 13 Adoptar medidas urgentes para combatir el cambio climático y sus efectos | 13.1 Fortalecer la resiliencia y la capacidad de adaptación a los riesgos relacionados con el clima y los desastres naturales en todos los países | 13.1.3 Proporción de gobiernos locales que adoptan y aplican estrategias de reducción del riesgo de desastres a nivel local en consonancia con las estrategias nacionales de reducción del riesgo de desastres | Nivel II | 3 |
| 168 | 13.2.1 | 13 Adoptar medidas urgentes para combatir el cambio climático y sus efectos | 13.2 Incorporar medidas relativas al cambio climático en las políticas, estrategias y planes nacionales | 13.2.1 Número de países que han comunicado el establecimiento o la puesta en marcha de una política, estrategia o plan integrados que aumenta su capacidad para adaptarse a los efectos adversos del cambio climático, y promueven la resiliencia al clima y un desarrollo con bajas emisiones de gases de efecto invernadero, de un modo que no comprometa la producción de alimentos (como un plan nacional de adaptación, una contribución determinada a nivel nacional, una comunicación nacional o un informe bienal de actualización) | Nivel III | 2 |
| 169 | 13.3.1 | 13 Adoptar medidas urgentes para combatir el cambio climático y sus efectos | 13.3 Mejorar la educación, la sensibilización y la capacidad humana e institucional respecto de la mitigación del cambio climático, la adaptación a él, la reducción de sus efectos y la alerta temprana | 13.3.1 Número de países que han incorporado la mitigación, la adaptación, la reducción de los efectos y la alerta temprana en los planes de estudios de la enseñanza primaria, secundaria y terciaria | Nivel III | 2 |
| 170 | 13.3.2 | 13 Adoptar medidas urgentes para combatir el cambio climático y sus efectos | 13.3 Mejorar la educación, la sensibilización y la capacidad humana e institucional respecto de la mitigación del cambio climático, la adaptación a él, la reducción de sus efectos y la alerta temprana | 13.3.2 Número de países que han comunicado una mayor creación de capacidad institucional, sistémica e individual para aplicar la adaptación, la mitigación y la transferencia de tecnología, y las medidas de desarrollo | Nivel III | 2 |
| 171 | 13.a.1 | 13 Adoptar medidas urgentes para combatir el cambio climático y sus efectos | 13.a Cumplir el compromiso de los países desarrollados que son partes en la Convención Marco de las Naciones Unidas sobre el Cambio Climático de lograr para el año 2020 el objetivo de movilizar conjuntamente 100.000 millones de dólares anuales procedentes de todas las fuentes a fin de atender las necesidades de los países en desarrollo respecto de la adopción de medidas concretas de mitigación y la transparencia de su aplicación, y poner en pleno funcionamiento el Fondo Verde para el Clima capitalizándolo lo antes posible | 13.a.1 Suma en dólares de los Estados Unidos movilizada por año entre 2020 y 2025 como parte del compromiso de los 100.000 millones de dólares | Nivel III | 2 |
| 172 | 13.b.1 | 13 Adoptar medidas urgentes para combatir el cambio climático y sus efectos | 13.b Promover mecanismos para aumentar la capacidad para la planificación y gestión eficaces en relación con el cambio climático en los países menos adelantados y los pequeños Estados insulares en desarrollo, haciendo particular hincapié en las mujeres, los jóvenes y las comunidades locales y marginadas | 13.b.1 Número de países menos adelantados y pequeños Estados insulares en desarrollo que están recibiendo apoyo especializado, y cantidad de apoyo, en particular financiero, tecnológico y de creación de capacidad, para los mecanismos encaminados a aumentar la capacidad de planificación y gestión eficaces en relación con el cambio climático, incluidos los centrados en las mujeres, los jóvenes y las comunidades locales y marginadas | Nivel III | 2 |

Continúa...

**Perú: Resumen de Indicadores según Disponibilidad de Información de los Objetivos de Desarrollo Sostenible (ODS)**

| Nº | CÓDIGO DEL INDICADOR | OBJETIVO | META | INDICADOR | CLASIFICACIÓN DE LOS INDICADORES ODS | SEMÁFORO |
|---|---|---|---|---|---|---|
| 173 | 14.1.1 | 14 Conservar y utilizar sosteniblemente los océanos, los mares y los recursos marinos para el desarrollo sostenible | 14.1 De aquí a 2025, prevenir y reducir significativamente la contaminación marina de todo tipo, en particular la producida por actividades realizadas en tierra, incluidos los detritos marinos y la polución por nutrientes | 14.1.1 Índice de eutrofización costera y densidad de desechos plásticos flotantes | Nivel III | 2 |
| 174 | 14.2.1 | 14 Conservar y utilizar sosteniblemente los océanos, los mares y los recursos marinos para el desarrollo sostenible | 14.2 De aquí a 2020, gestionar y proteger sosteniblemente los ecosistemas marinos y costeros para evitar efectos adversos importantes, incluso fortaleciendo su resiliencia, y adoptar medidas para restaurarlos a fin de restablecer la salud y la productividad de los océanos | 14.2.1 Proporción de zonas económicas exclusivas nacionales gestionadas mediante enfoques basados en los ecosistemas | Nivel III | 2 |
| 175 | 14.3.1 | 14 Conservar y utilizar sosteniblemente los océanos, los mares y los recursos marinos para el desarrollo sostenible | 14.3 Minimizar y abordar los efectos de la acidificación de los océanos, incluso mediante una mayor cooperación científica a todos los niveles | 14.3.1 Acidez media del mar (pH) medida en un conjunto convenido de estaciones de muestreo representativas | Nivel III | 1 |
| 176 | 14.4.1 | 14 Conservar y utilizar sosteniblemente los océanos, los mares y los recursos marinos para el desarrollo sostenible | 14.4 De aquí a 2020, reglamentar eficazmente la explotación pesquera y poner fin a la pesca excesiva, la pesca ilegal, no declarada y no reglamentada y las prácticas pesqueras destructivas, y aplicar planes de gestión con fundamento científico a fin de restablecer las poblaciones de peces en el plazo más breve posible, al menos alcanzando niveles que puedan producir el máximo rendimiento sostenible de acuerdo con sus características biológicas | 14.4.1 Proporción de poblaciones de peces que están dentro de niveles biológicamente sostenibles | Nivel I | 2 |
| 177 | 14.5.1 | 14 Conservar y utilizar sosteniblemente los océanos, los mares y los recursos marinos para el desarrollo sostenible | 14.5 De aquí a 2020, conservar al menos el 10% de las zonas costeras y marinas, de conformidad con las leyes nacionales y el derecho internacional y sobre la base de la mejor información científica disponible | 14.5.1 Cobertura de las zonas protegidas en relación con las zonas marinas | Nivel I | 2 |
| 178 | 14.6.1 | 14 Conservar y utilizar sosteniblemente los océanos, los mares y los recursos marinos para el desarrollo sostenible | 14.6 De aquí a 2020, prohibir ciertas formas de subvenciones a la pesca que contribuyen a la sobrecapacidad y la pesca excesiva, eliminar las subvenciones que contribuyen a la pesca ilegal, no declarada y no reglamentada y abstenerse de introducir nuevas subvenciones de esa índole, reconociendo que la negociación sobre las subvenciones a la pesca en el marco de la Organización Mundial del Comercio debe incluir un trato especial y diferenciado, apropiado y efectivo para los países en desarrollo y los países menos adelantados | 14.6.1 Progresos realizados por los países en el grado de aplicación de instrumentos internacionales cuyo objetivo es combatir la pesca ilegal, no declarada y no reglamentada | Nivel III | 2 |
| 179 | 14.7.1 | 14 Conservar y utilizar sosteniblemente los océanos, los mares y los recursos marinos para el desarrollo sostenible | 14.7 De aquí a 2030, aumentar los beneficios económicos que los pequeños Estados insulares en desarrollo y los países menos adelantados obtienen del uso sostenible de los recursos marinos, en particular mediante la gestión sostenible de la pesca, la acuicultura y el turismo | 14.7.1 Pesca sostenible como proporción del PIB en los pequeños Estados insulares en desarrollo, los países menos adelantados y todos los países | Nivel III | 1 |

Continúa...

**Perú: Resumen de Indicadores según Disponibilidad de Información de los Objetivos de Desarrollo Sostenible (ODS)**

| Nº | CÓDIGO DEL INDICADOR | OBJETIVO | META | INDICADOR | CLASIFICACIÓN DE LOS INDICADORES ODS | SEMÁFORO |
|---|---|---|---|---|---|---|
| 180 | 14.a.1 | 14 Conservar y utilizar sosteniblemente los océanos, los mares y los recursos marinos para el desarrollo sostenible | 14.a Aumentar los conocimientos científicos, desarrollar la capacidad de investigación y transferir tecnología marina, teniendo en cuenta los Criterios y Directrices para la Transferencia de Tecnología Marina de la Comisión Oceanográfica Intergubernamental, a fin de mejorar la salud de los océanos y potenciar la contribución de la biodiversidad marina al desarrollo de los países en desarrollo, en particular los pequeños Estados insulares en desarrollo y los países menos adelantados | 14.a.1 Proporción del presupuesto total de investigación asignada a la investigación en el campo de la tecnología marina | Nivel III | 2 |
| 181 | 14.b.1 | 14 Conservar y utilizar sosteniblemente los océanos, los mares y los recursos marinos para el desarrollo sostenible | 14.b Facilitar el acceso de los pescadores artesanales a los recursos marinos y los mercados | 14.b.1 Progresos realizados por los países en el grado de aplicación de un marco jurídico, reglamentario, normativo o institucional que reconozca y proteja los derechos de acceso de la pesca en pequeña escala | Nivel III | 2 |
| 182 | 14.c.1 | 14 Conservar y utilizar sosteniblemente los océanos, los mares y los recursos marinos para el desarrollo sostenible | 14.c Mejorar la conservación y el uso sostenible de los océanos y sus recursos aplicando el derecho internacional reflejado en la Convención de las Naciones Unidas sobre el Derecho del Mar, que constituye el marco jurídico para la conservación y la utilización sostenible de los océanos y sus recursos, como se recuerda en el párrafo 158 del documento "El futuro que queremos" | 14.c.1 Número de países que, mediante marcos jurídicos, normativos e institucionales, avanzan en la ratificación, la aceptación y la implementación de instrumentos relacionados con los océanos que aplican el derecho internacional reflejado en la Convención de las Naciones Unidas sobre el Derecho del Mar para la conservación y el uso sostenible de los océanos y sus recursos | Nivel III | 2 |
| 183 | 15.1.1 | 15 Proteger, restablecer y promover el uso sostenible de los ecosistemas terrestres, gestionar sosteniblemente los bosques, luchar contra la desertificación, detener e invertir la degradación de las tierras y detener la pérdida de biodiversidad | 15.1 De aquí a 2020, asegurar la conservación, el restablecimiento y el uso sostenible de los ecosistemas terrestres y los ecosistemas interiores de agua dulce y sus servicios, en particular los bosques, los humedales, las montañas y las zonas áridas, en consonancia con las obligaciones contraídas en virtud de acuerdos internacionales | 15.1.1 Superficie forestal como proporción de la superficie total | Nivel II | 1 |
| 184 | 15.1.2 | 15 Proteger, restablecer y promover el uso sostenible de los ecosistemas terrestres, gestionar sosteniblemente los bosques, luchar contra la desertificación, detener e invertir la degradación de las tierras y detener la pérdida de biodiversidad | 15.1 De aquí a 2020, asegurar la conservación, el restablecimiento y el uso sostenible de los ecosistemas terrestres y los ecosistemas interiores de agua dulce y sus servicios, en particular los bosques, los humedales, las montañas y las zonas áridas, en consonancia con las obligaciones contraídas en virtud de acuerdos internacionales | 15.1.2 Proporción de lugares importantes para la diversidad biológica terrestre y del agua dulce que constituyen áreas protegidas, desglosada por tipo de ecosistema | Nivel I | 2 |
| 185 | 15.2.1 | 15 Proteger, restablecer y promover el uso sostenible de los ecosistemas terrestres, gestionar sosteniblemente los bosques, luchar contra la desertificación, detener e invertir la degradación de las tierras y detener la pérdida de biodiversidad | 15.2 De aquí a 2020, promover la puesta en práctica de la gestión sostenible de todos los tipos de bosques, detener la deforestación, recuperar los bosques degradados y aumentar considerablemente la forestación y la reforestación a nivel mundial | 15.2.1 Progresos en la gestión forestal sostenible | Nivel II | 2 |

Continúa...

**Perú: Resumen de Indicadores según Disponibilidad de Información de los Objetivos de Desarrollo Sostenible (ODS)**

| Nº | CÓDIGO DEL INDICADOR | OBJETIVO | META | INDICADOR | CLASIFICACIÓN DE LOS INDICADORES ODS | SEMÁFORO |
|---|---|---|---|---|---|---|
| 186 | 15.3.1 | 15 Proteger, restablecer y promover el uso sostenible de los ecosistemas terrestres, gestionar sosteniblemente los bosques, luchar contra la desertificación, detener e invertir la degradación de las tierras y detener la pérdida de biodiversidad | 15.3 De aquí a 2030, luchar contra la desertificación, rehabilitar las tierras y los suelos degradados, incluidas las tierras afectadas por la desertificación, la sequía y las inundaciones, y procurar lograr un mundo con efecto neutro en la degradación de las tierras | 15.3.1 Proporción de tierras degradadas en comparación con la superficie total | Nivel III | 2 |
| 187 | 15.4.1 | 15 Proteger, restablecer y promover el uso sostenible de los ecosistemas terrestres, gestionar sosteniblemente los bosques, luchar contra la desertificación, detener e invertir la degradación de las tierras y detener la pérdida de biodiversidad | 15.4 De aquí a 2030, asegurar la conservación de los ecosistemas montañosos, incluida su diversidad biológica, a fin de mejorar su capacidad de proporcionar beneficios esenciales para el desarrollo sostenible | 15.4.1 Cobertura por zonas protegidas de lugares importantes para la diversidad biológica de las montañas | Nivel II | 2 |
| 188 | 15.4.2 | 15 Proteger, restablecer y promover el uso sostenible de los ecosistemas terrestres, gestionar sosteniblemente los bosques, luchar contra la desertificación, detener e invertir la degradación de las tierras y detener la pérdida de biodiversidad | 15.4 De aquí a 2030, asegurar la conservación de los ecosistemas montañosos, incluida su diversidad biológica, a fin de mejorar su capacidad de proporcionar beneficios esenciales para el desarrollo sostenible | 15.4.2 Índice de cobertura verde de las montañas | Nivel II | 1 |
| 189 | 15.5.1 | 15 Proteger, restablecer y promover el uso sostenible de los ecosistemas terrestres, gestionar sosteniblemente los bosques, luchar contra la desertificación, detener e invertir la degradación de las tierras y detener la pérdida de biodiversidad | 15.5 Adoptar medidas urgentes y significativas para reducir la degradación de los hábitats naturales, detener la pérdida de biodiversidad y, de aquí a 2020, proteger las especies amenazadas y evitar su extinción | 15.5.1 Índice de la Lista Roja | Nivel II | 2 |
| 190 | 15.6.1 | 15 Proteger, restablecer y promover el uso sostenible de los ecosistemas terrestres, gestionar sosteniblemente los bosques, luchar contra la desertificación, detener e invertir la degradación de las tierras y detener la pérdida de biodiversidad | 15.6 Promover la participación justa y equitativa en los beneficios derivados de la utilización de los recursos genéticos y promover el acceso adecuado a esos recursos, según lo convenido internacionalmente | 15.6.1 Número de países que han adoptado marcos legislativos, administrativos y normativos para una distribución justa y equitativa de los beneficios | Nivel II | 2 |
| 191 | 15.7.1 | 15 Proteger, restablecer y promover el uso sostenible de los ecosistemas terrestres, gestionar sosteniblemente los bosques, luchar contra la desertificación, detener e invertir la degradación de las tierras y detener la pérdida de biodiversidad | 15.7 Adoptar medidas urgentes para poner fin a la caza furtiva y el tráfico de especies protegidas de flora y fauna y abordar tanto la demanda como la oferta de productos ilegales de flora y fauna silvestres | 15.7.1 Proporción de vida silvestre comercializada que ha sido objeto de caza furtiva o de tráfico ilícito | Nivel III | 3 |

Continúa...

**Perú: Resumen de Indicadores según Disponibilidad de Información de los Objetivos de Desarrollo Sostenible (ODS)**

| Nº | CÓDIGO DEL INDICADOR | OBJETIVO | META | INDICADOR | CLASIFICACIÓN DE LOS INDICADORES ODS | SEMÁFORO |
|---|---|---|---|---|---|---|
| 192 | 15.8.1 | 15 Proteger, restablecer y promover el uso sostenible de los ecosistemas terrestres, gestionar sosteniblemente los bosques, luchar contra la desertificación, detener e invertir la degradación de las tierras y detener la pérdida de biodiversidad | 15.8 De aquí a 2020, adoptar medidas para prevenir la introducción de especies exóticas invasoras y reducir significativamente sus efectos en los ecosistemas terrestres y acuáticos y controlar o erradicar las especies prioritarias | 15.8.1 Proporción de países que han aprobado legislación nacional pertinente y han destinado recursos suficientes para la prevención o el control de especies exóticas invasoras | Nivel III | 2 |
| 193 | 15.9.1 | 15 Proteger, restablecer y promover el uso sostenible de los ecosistemas terrestres, gestionar sosteniblemente los bosques, luchar contra la desertificación, detener e invertir la degradación de las tierras y detener la pérdida de biodiversidad | 15.9 De aquí a 2020, integrar los valores de los ecosistemas y la biodiversidad en la planificación, los procesos de desarrollo, las estrategias de reducción de la pobreza y la contabilidad nacionales y locales | 15.9.1 Avances en el logro de las metas nacionales establecidas de conformidad con la segunda Meta de Aichi para la Diversidad Biológica del Plan Estratégico para la Diversidad Biológica 2011-2020 | Nivel III | 2 |
| 194 | 15.a.1 | 15 Proteger, restablecer y promover el uso sostenible de los ecosistemas terrestres, gestionar sosteniblemente los bosques, luchar contra la desertificación, detener e invertir la degradación de las tierras y detener la pérdida de biodiversidad | 15.a Movilizar y aumentar significativamente los recursos financieros procedentes de todas las fuentes para conservar y utilizar de forma sostenible la biodiversidad y los ecosistemas | 15.a.1 La asistencia oficial para el desarrollo y el gasto público en la conservación y el uso sostenible de la diversidad biológica y los ecosistemas | Nivel II | 2 |
| 195 | 15.b.1 | 15 Proteger, restablecer y promover el uso sostenible de los ecosistemas terrestres, gestionar sosteniblemente los bosques, luchar contra la desertificación, detener e invertir la degradación de las tierras y detener la pérdida de biodiversidad | 15.b Movilizar recursos considerables de todas las fuentes y a todos los niveles para financiar la gestión forestal sostenible y proporcionar incentivos adecuados a los países en desarrollo para que promuevan dicha gestión, en particular con miras a la conservación y la reforestación | 15.b.1 La asistencia oficial para el desarrollo y el gasto público en la conservación y el uso sostenible de la diversidad biológica y los ecosistemas | Nivel II | 2 |
| 196 | 15.c.1 | 15 Proteger, restablecer y promover el uso sostenible de los ecosistemas terrestres, gestionar sosteniblemente los bosques, luchar contra la desertificación, detener e invertir la degradación de las tierras y detener la pérdida de biodiversidad | 15.c Aumentar el apoyo mundial a la lucha contra la caza furtiva y el tráfico de especies protegidas, incluso aumentando la capacidad de las comunidades locales para perseguir oportunidades de subsistencia sostenibles | 15.c.1 Proporción de vida silvestre comercializada que ha sido objeto de caza furtiva o de tráfico ilícito | Nivel III | 3 |
| 197 | 16.1.1 | 16 Promover sociedades pacíficas e inclusivas para el desarrollo sostenible, facilitar el acceso a la justicia para todos y construir a todos los niveles instituciones eficaces e inclusivas que rindan cuentas | 16.1 Reducir significativamente todas las formas de violencia y las correspondientes tasas de mortalidad en todo el mundo | 16.1.1 Número de víctimas de homicidios dolosos por cada 100.000 habitantes, desglosado por sexo y edad | Nivel I | 1 |
| 198 | 16.1.2 | 16 Promover sociedades pacíficas e inclusivas para el desarrollo sostenible, facilitar el acceso a la justicia para todos y construir a todos los niveles instituciones eficaces e inclusivas que rindan cuentas | 16.1 Reducir significativamente todas las formas de violencia y las correspondientes tasas de mortalidad en todo el mundo | 16.1.2 Muertes causadas por conflictos por cada 100.000 habitantes, desglosadas por sexo, edad y causa | Nivel III | 1 |

Continúa...

**Perú: Resumen de Indicadores según Disponibilidad de Información de los Objetivos de Desarrollo Sostenible (ODS)**

| Nº | CÓDIGO DEL INDICADOR | OBJETIVO | META | INDICADOR | CLASIFICACIÓN DE LOS INDICADORES ODS | SEMÁFORO |
|---|---|---|---|---|---|---|
| 199 | 16.1.3 | 16 Promover sociedades pacíficas e inclusivas para el desarrollo sostenible, facilitar el acceso a la justicia para todos y construir a todos los niveles instituciones eficaces e inclusivas que rindan cuentas | 16.1 Reducir significativamente todas las formas de violencia y las correspondientes tasas de mortalidad en todo el mundo | 16.1.3 Proporción de la población sometida a violencia física, psicológica o sexual en los 12 meses anteriores | Nivel III | 1 |
| 200 | 16.1.4 | 16 Promover sociedades pacíficas e inclusivas para el desarrollo sostenible, facilitar el acceso a la justicia para todos y construir a todos los niveles instituciones eficaces e inclusivas que rindan cuentas | 16.1 Reducir significativamente todas las formas de violencia y las correspondientes tasas de mortalidad en todo el mundo | 16.1.4 Proporción de la población que no tiene miedo de caminar sola cerca de donde vive | Nivel III | 3 |
| 201 | 16.2.1 | 16 Promover sociedades pacíficas e inclusivas para el desarrollo sostenible, facilitar el acceso a la justicia para todos y construir a todos los niveles instituciones eficaces e inclusivas que rindan cuentas | 16.2 Poner fin al maltrato, la explotación, la trata y todas las formas de violencia y tortura contra los niños | 16.2.1 Proporción de niños de 1 a 17 años que sufrieron algún castigo físico o agresión psicológica por los cuidadores en el mes anterior | Nivel II | 1 |
| 202 | 16.2.2 | 16 Promover sociedades pacíficas e inclusivas para el desarrollo sostenible, facilitar el acceso a la justicia para todos y construir a todos los niveles instituciones eficaces e inclusivas que rindan cuentas | 16.2 Poner fin al maltrato, la explotación, la trata y todas las formas de violencia y tortura contra los niños | 16.2.2 Número de víctimas de la trata de personas por cada 100.000 habitantes, desglosado por sexo, edad y tipo de explotación | Nivel II | 1 |
| 203 | 16.2.3 | 16 Promover sociedades pacíficas e inclusivas para el desarrollo sostenible, facilitar el acceso a la justicia para todos y construir a todos los niveles instituciones eficaces e inclusivas que rindan cuentas | 16.2 Poner fin al maltrato, la explotación, la trata y todas las formas de violencia y tortura contra los niños | 16.2.3 Proporción de mujeres y hombres jóvenes de 18 a 29 años de edad que habían sufrido violencia sexual antes de cumplir los 18 años | Nivel II | 1 |
| 204 | 16.3.1 | 16 Promover sociedades pacíficas e inclusivas para el desarrollo sostenible, facilitar el acceso a la justicia para todos y construir a todos los niveles instituciones eficaces e inclusivas que rindan cuentas | 16.3 Promover el estado de derecho en los planos nacional e internacional y garantizar la igualdad de acceso a la justicia para todos | 16.3.1 Proporción de las víctimas de violencia en los 12 meses anteriores que notificaron su victimización a las autoridades competentes u otros mecanismos de resolución de conflictos reconocidos oficialmente | Nivel III | 1 |
| 205 | 16.3.2 | 16 Promover sociedades pacíficas e inclusivas para el desarrollo sostenible, facilitar el acceso a la justicia para todos y construir a todos los niveles instituciones eficaces e inclusivas que rindan cuentas | 16.3 Promover el estado de derecho en los planos nacional e internacional y garantizar la igualdad de acceso a la justicia para todos | 16.3.2 Detenidos que no han sido sentenciados como proporción de la población carcelaria total | Nivel I | 1 |
| 206 | 16.4.1 | 16 Promover sociedades pacíficas e inclusivas para el desarrollo sostenible, facilitar el acceso a la justicia para todos y construir a todos los niveles instituciones eficaces e inclusivas que rindan cuentas | 16.4 De aquí a 2030, reducir significativamente las corrientes financieras y de armas ilícitas, fortalecer la recuperación y devolución de los activos robados y luchar contra todas las formas de delincuencia organizada | 16.4.1 Valor total de las corrientes financieras ilícitas de entrada y salida (en dólares corrientes de los Estados Unidos) | Nivel III | 3 |

Continúa...

**Perú: Resumen de Indicadores según Disponibilidad de Información de los Objetivos de Desarrollo Sostenible (ODS)**

| Nº | CÓDIGO DEL INDICADOR | OBJETIVO | META | INDICADOR | CLASIFICACIÓN DE LOS INDICADORES ODS | SEMÁFORO |
|---|---|---|---|---|---|---|
| 207 | 16.4.2 | 16 Promover sociedades pacíficas e inclusivas para el desarrollo sostenible, facilitar el acceso a la justicia para todos y construir a todos los niveles instituciones eficaces e inclusivas que rindan cuentas | 16.4 De aquí a 2030, reducir significativamente las corrientes financieras y de armas ilícitas, fortalecer la recuperación y devolución de los activos robados y luchar contra todas las formas de delincuencia organizada | 16.4.2 Proporción de armas incautadas, encontradas o entregadas cuyo origen o contexto ilícitos han sido determinados o establecidos por una autoridad competente, de conformidad con los instrumentos internacionales | Nivel III | 2 |
| 208 | 16.5.1 | 16 Promover sociedades pacíficas e inclusivas para el desarrollo sostenible, facilitar el acceso a la justicia para todos y construir a todos los niveles instituciones eficaces e inclusivas que rindan cuentas | 16.5 Reducir considerablemente la corrupción y el soborno en todas sus formas | 16.5.1 Proporción de las personas que han tenido por lo menos un contacto con un funcionario público y que pagaron un soborno a un funcionario público, o tuvieron la experiencia de que un funcionario público les pidiera que lo pagaran, durante los 12 meses anteriores | Nivel III | 2 |
| 209 | 16.5.2 | 16 Promover sociedades pacíficas e inclusivas para el desarrollo sostenible, facilitar el acceso a la justicia para todos y construir a todos los niveles instituciones eficaces e inclusivas que rindan cuentas | 16.5 Reducir considerablemente la corrupción y el soborno en todas sus formas | 16.5.2 Proporción de negocios que han tenido por lo menos un contacto con un funcionario público y que pagaron un soborno a un funcionario público, o tuvieron la experiencia de que un funcionario público les pidiera que lo pagaran, durante los 12 meses anteriores | Nivel II | 2 |
| 210 | 16.6.1 | 16 Promover sociedades pacíficas e inclusivas para el desarrollo sostenible, facilitar el acceso a la justicia para todos y construir a todos los niveles instituciones eficaces e inclusivas que rindan cuentas | 16.6 Crear a todos los niveles instituciones eficaces y transparentes que rindan cuentas | 16.6.1 Gastos primarios del gobierno como proporción del presupuesto aprobado original, desglosados por sector (o por códigos presupuestarios o elementos similares) | Nivel III | 1 |
| 211 | 16.6.2 | 16 Promover sociedades pacíficas e inclusivas para el desarrollo sostenible, facilitar el acceso a la justicia para todos y construir a todos los niveles instituciones eficaces e inclusivas que rindan cuentas | 16.6 Crear a todos los niveles instituciones eficaces y transparentes que rindan cuentas | 16.6.2 Proporción de la población que se siente satisfecha con su última experiencia de los servicios públicos | Nivel III | 1 |
| 212 | 16.7.1 | 16 Promover sociedades pacíficas e inclusivas para el desarrollo sostenible, facilitar el acceso a la justicia para todos y construir a todos los niveles instituciones eficaces e inclusivas que rindan cuentas | 16.7 Garantizar la adopción en todos los niveles de decisiones inclusivas, participativas y representativas que respondan a las necesidades | 16.7.1 Proporciones de plazas (por sexo, edad, personas con discapacidad y grupos de población) en las instituciones públicas (asambleas legislativas nacionales y locales, administración pública, poder judicial), en comparación con las distribuciones nacionales | Nivel III | 3 |
| 213 | 16.7.2 | 16 Promover sociedades pacíficas e inclusivas para el desarrollo sostenible, facilitar el acceso a la justicia para todos y construir a todos los niveles instituciones eficaces e inclusivas que rindan cuentas | 16.7 Garantizar la adopción en todos los niveles de decisiones inclusivas, participativas y representativas que respondan a las necesidades | 16.7.2 Proporción de la población que considera que la adopción de decisiones es inclusiva y participativa, desglosada por sexo, edad, discapacidad y grupo de población | Nivel III | 2 |
| 214 | 16.8.1 | 16 Promover sociedades pacíficas e inclusivas para el desarrollo sostenible, facilitar el acceso a la justicia para todos y construir a todos los niveles instituciones eficaces e inclusivas que rindan cuentas | 16.8 Ampliar y fortalecer la participación de los países en desarrollo en las instituciones de gobernanza mundial | 16.8.1 Proporción de miembros y derechos de voto de los países en desarrollo en las organizaciones internacionales | Nivel I | 2 |

Continúa...

**Perú: Resumen de Indicadores según Disponibilidad de Información de los Objetivos de Desarrollo Sostenible (ODS)**

| Nº | CÓDIGO DEL INDICADOR | OBJETIVO | META | INDICADOR | CLASIFICACIÓN DE LOS INDICADORES ODS | SEMÁFORO |
|---|---|---|---|---|---|---|
| 215 | 16.9.1 | 16 Promover sociedades pacíficas e inclusivas para el desarrollo sostenible, facilitar el acceso a la justicia para todos y construir a todos los niveles instituciones eficaces e inclusivas que rindan cuentas | 16.9 De aquí a 2030, proporcionar acceso a una identidad jurídica para todos, en particular mediante el registro de nacimientos | 16.9.1 Proporción de niños menores de 5 años cuyo nacimiento se ha registrado ante una autoridad civil, desglosada por edad | Nivel I | 1 |
| 216 | 16.10.1 | 16 Promover sociedades pacíficas e inclusivas para el desarrollo sostenible, facilitar el acceso a la justicia para todos y construir a todos los niveles instituciones eficaces e inclusivas que rindan cuentas | 16.10 Garantizar el acceso público a la información y proteger las libertades fundamentales, de conformidad con las leyes nacionales y los acuerdos internacionales | 16.10.1 Número de casos verificados de homicidio, secuestro, desaparición forzada, detención arbitraria y tortura de periodistas, miembros asociados de los medios de comunicación, sindicalistas y defensores de los derechos humanos, en los 12 meses anteriores | Nivel II | 2 |
| 217 | 16.10.2 | 16 Promover sociedades pacíficas e inclusivas para el desarrollo sostenible, facilitar el acceso a la justicia para todos y construir a todos los niveles instituciones eficaces e inclusivas que rindan cuentas | 16.10 Garantizar el acceso público a la información y proteger las libertades fundamentales, de conformidad con las leyes nacionales y los acuerdos internacionales | 16.10.2 Número de países que adoptan y aplican las garantías constitucionales, reglamentarias y/o normativas para el acceso público a la información | Nivel II | 2 |
| 218 | 16.a.1 | 16 Promover sociedades pacíficas e inclusivas para el desarrollo sostenible, facilitar el acceso a la justicia para todos y construir a todos los niveles instituciones eficaces e inclusivas que rindan cuentas | 16.a Fortalecer las instituciones nacionales pertinentes, incluso mediante la cooperación internacional, para crear a todos los niveles, particularmente en los países en desarrollo, la capacidad de prevenir la violencia y combatir el terrorismo y la delincuencia | 16.a.1 Existencia de instituciones nacionales independientes de derechos humanos, en cumplimiento de lo dispuesto por los Principios de París | Nivel I | 2 |
| 219 | 16.b.1 | 16 Promover sociedades pacíficas e inclusivas para el desarrollo sostenible, facilitar el acceso a la justicia para todos y construir a todos los niveles instituciones eficaces e inclusivas que rindan cuentas | 16.b Promover y aplicar leyes y políticas no discriminatorias en favor del desarrollo sostenible | 16.b.1 Proporción de la población que declara haberse sentido personalmente víctima de discriminación o acoso en los 12 meses anteriores por motivos de discriminación prohibidos por el derecho internacional de los derechos humanos | Nivel III | 1 |
| 220 | 17.1.1 | 17 Fortalecer los medios de implementación y revitalizar la Alianza Mundial para el Desarrollo Sostenible/ Finanzas | 17.1 Fortalecer la movilización de recursos internos, incluso mediante la prestación de apoyo internacional a los países en desarrollo, con el fin de mejorar la capacidad nacional para recaudar ingresos fiscales y de otra índole | 17.1.1 Total de los ingresos del gobierno como proporción del PIB, desglosado por fuente | Nivel I | 1 |
| 221 | 17.1.2 | 17 Fortalecer los medios de implementación y revitalizar la Alianza Mundial para el Desarrollo Sostenible/ Finanzas | 17.1 Fortalecer la movilización de recursos internos, incluso mediante la prestación de apoyo internacional a los países en desarrollo, con el fin de mejorar la capacidad nacional para recaudar ingresos fiscales y de otra índole | 17.1.2 Proporción del presupuesto nacional financiado por impuestos internos | Nivel I | 1 |
| 222 | 17.2.1 | 17 Fortalecer los medios de implementación y revitalizar la Alianza Mundial para el Desarrollo Sostenible/ Finanzas | 17.2 Los países desarrollados para cumplir cabalmente sus compromisos de asistencia oficial para el desarrollo, en particular el compromiso de numerosos países desarrollados de alcanzar el objetivo de destinar el 0,7% del ingreso nacional bruto a la asistencia oficial para el desarrollo (AOD/INB) a los países en desarrollo y entre el 0,15% y el 0,20% del INB a la AOD a los países menos adelantados; se alienta a los proveedores de AOD considerara la posibilidad de fijar una meta de destinar al menos el 0,20% del INB a la AOD a los países menos adelantados | 17.2.1 Asistencia oficial para el desarrollo neta, total y para los países menos adelantados, como proporción del ingreso nacional bruto (INB) de los donantes del Comité de Asistencia para el Desarrollo de la Organización de Cooperación y Desarrollo Económicos (OCDE) | Nivel II | 2 |

Continúa...

**Perú: Resumen de Indicadores según Disponibilidad de Información de los Objetivos de Desarrollo Sostenible (ODS)**

| Nº | CÓDIGO DEL INDICADOR | OBJETIVO | META | INDICADOR | CLASIFICACIÓN DE LOS INDICADORES ODS | SEMÁFORO |
|---|---|---|---|---|---|---|
| 223 | 17.3.1 | 17 Fortalecer los medios de implementación y revitalizar la Alianza Mundial para el Desarrollo Sostenible/ Finanzas | 17.3 Movilizar recursos financieros adicionales de múltiples fuentes para los países en desarrollo | 17.3.1 Inversión extranjera directa, asistencia oficial para el desarrollo y cooperación Sur-Sur como proporción del presupuesto nacional total | Nivel I | 1 |
| 224 | 17.3.2 | 17 Fortalecer los medios de implementación y revitalizar la Alianza Mundial para el Desarrollo Sostenible/ Finanzas | 17.3 Movilizar recursos financieros adicionales de múltiples fuentes para los países en desarrollo | 17.3.2 Volumen de las remesas (en dólares de los Estados Unidos) como proporción del PIB total | Nivel I | 1 |
| 225 | 17.4.1 | 17 Fortalecer los medios de implementación y revitalizar la Alianza Mundial para el Desarrollo Sostenible/ Finanzas | 17.4 Ayudar a los países en desarrollo a lograr la sostenibilidad de la deuda a largo plazo con políticas coordinadas orientadas a fomentar la financiación, el alivio y la reestructuración de la deuda, según proceda, y hacer frente a la deuda externa de los países pobres muy endeudados a fin de reducir el endeudamiento excesivo | 17.4.1 Servicio de la deuda como proporción de las exportaciones de bienes y servicios | Nivel I | 1 |
| 226 | 17.5.1 | 17 Fortalecer los medios de implementación y revitalizar la Alianza Mundial para el Desarrollo Sostenible/ Finanzas | 17.5 Adoptar y aplicar sistemas de promoción de las inversiones en favor de los países menos adelantados | 17.5.1 Número de países que adoptan y aplican sistemas de promoción de las inversiones en favor de los países menos adelantados | Nivel III | 2 |
| 227 | 17.6.1 | 17 Fortalecer los medios de implementación y revitalizar la Alianza Mundial para el Desarrollo Sostenible/Tecnología | 17.6 Mejorar la cooperación regional e internacional Norte-Sur, Sur-Sur y triangular en materia de ciencia, tecnología e innovación y el acceso a estas, y aumentar el intercambio de conocimientos en condiciones mutuamente convenidas, incluso mejorando la coordinación entre los mecanismos existentes, en particular a nivel de las Naciones Unidas, y mediante un mecanismo mundial de facilitación de la tecnología | 17.6.1 Número de acuerdos y programas de cooperación en materia de ciencia y tecnología celebrados entre países, desglosado por tipo de cooperación | Nivel III | 2 |
| 228 | 17.6.2 | 17 Fortalecer los medios de implementación y revitalizar la Alianza Mundial para el Desarrollo Sostenible/Tecnología | 17.6 Mejorar la cooperación regional e internacional Norte-Sur, Sur-Sur y triangular en materia de ciencia, tecnología e innovación y el acceso a estas, y aumentar el intercambio de conocimientos en condiciones mutuamente convenidas, incluso mejorando la coordinación entre los mecanismos existentes, en particular a nivel de las Naciones Unidas, y mediante un mecanismo mundial de facilitación de la tecnología | 17.6.2 Suscripciones a Internet de banda ancha fija por cada 100 habitantes, desglosadas por velocidad | Nivel I | 2 |
| 229 | 17.7.1 | 17 Fortalecer los medios de implementación y revitalizar la Alianza Mundial para el Desarrollo Sostenible/Tecnología | 17.7 Promover el desarrollo de tecnologías ecológicamente racionales y su transferencia, divulgación y difusión a los países en desarrollo en condiciones favorables, incluso en condiciones concesionarias y preferenciales, según lo convenido de mutuo acuerdo | 17.7.1 Monto total de fondos aprobados con destino a los países en desarrollo para promover el desarrollo, la transferencia y la difusión de tecnologías ecológicamente racionales | Nivel III | 2 |

Continúa...

**Perú: Resumen de Indicadores según Disponibilidad de Información de los Objetivos de Desarrollo Sostenible (ODS)**

| Nº | CÓDIGO DEL INDICADOR | OBJETIVO | META | INDICADOR | CLASIFICACIÓN DE LOS INDICADORES ODS | SEMÁFORO |
|---|---|---|---|---|---|---|
| 230 | 17.8.1 | 17 Fortalecer los medios de implementación y revitalizar la Alianza Mundial para el Desarrollo Sostenible/Tecnología | 17.8 Poner en pleno funcionamiento, a más tardar en 2017, el banco de tecnología y el mecanismo de apoyo a la creación de capacidad en materia de ciencia, tecnología e innovación para los países menos adelantados y aumentar la utilización de tecnologías instrumentales, en particular la tecnología de la información y las comunicaciones | 17.8.1 Proporción de personas que usan Internet | Nivel I | 1 |
| 231 | 17.9.1 | 17 Fortalecer los medios de implementación y revitalizar la Alianza Mundial para el Desarrollo Sostenible/Desarrollo de la capacidad | 17.9 Aumentar el apoyo internacional para realizar actividades de creación de capacidad eficaces y específicas en los países en desarrollo a fin de respaldar los planes nacionales de implementación de todos los Objetivos de Desarrollo Sostenible, incluso mediante la cooperación Norte-Sur, Sur-Sur y triangular | 17.9.1 Valor en dólares de la asistencia financiera y técnica (incluso mediante la cooperación Norte-Sur, Sur-Sur y triangular) prometida a los países en desarrollo | Nivel I | 2 |
| 232 | 17.10.1 | "17 Fortalecer los medios de implementación y revitalizar la Alianza Mundial para el Desarrollo Sostenible/ Comercio" | 17.10 Promover un sistema de comercio multilateral universal, basado en normas, abierto, no discriminatorio y equitativo en el marco de la Organización Mundial del Comercio, incluso mediante la conclusión de las negociaciones en el marco del Programa de Doha para el Desarrollo | 17.10.1 Promedio arancelario ponderado en todo el mundo | Nivel II | 2 |
| 233 | 17.11.1 | 17 Fortalecer los medios de implementación y revitalizar la Alianza Mundial para el Desarrollo Sostenible/Comercio | 17.11 Aumentar significativamente las exportaciones de los países en desarrollo, en particular con miras a duplicar la participación de los países menos adelantados en las exportaciones mundiales de aquí a 2020 | 17.11.1 Participación de los países en desarrollo y los países menos adelantados en las exportaciones mundiales | Nivel I | 2 |
| 234 | 17.12.1 | 17 Fortalecer los medios de implementación y revitalizar la Alianza Mundial para el Desarrollo Sostenible/Comercio | 17.12 Lograr la consecución oportuna del acceso a los mercados libre de derechos y contingentes de manera duradera para todos los países menos adelantados, conforme a las decisiones de la Organización Mundial del Comercio, incluso velando por que las normas de origen preferenciales aplicables a las importaciones de los países menos adelantados sean transparentes y sencillas y contribuyan a facilitar el acceso a los mercados | 17.12.1 Promedio de los aranceles que enfrentan los países en desarrollo, los países menos adelantados y los pequeños Estados insulares en desarrollo | Nivel I | 2 |
| 235 | 17.13.1 | 17 Fortalecer los medios de implementación y revitalizar la Alianza Mundial para el Desarrollo Sostenible/Cuestiones Sistémicas/ Coherencia normativa e institucional | 17.13 Aumentar la estabilidad macroeconómica mundial, incluso mediante la coordinación y coherencia de las políticas | 17.13.1 Tablero Macroeconómico | Nivel III | 2 |
| 236 | 17.14.1 | 17 Fortalecer los medios de implementación y revitalizar la Alianza Mundial para el Desarrollo Sostenible/Cuestiones Sistémicas/ Coherencia normativa e institucional | 17.14 Mejorar la coherencia de las políticas para el desarrollo sostenible | 17.14.1 Número de países que cuentan con mecanismos para mejorar la coherencia de las políticas de desarrollo sostenible | Nivel III | 2 |

Continúa...

**Perú: Resumen de Indicadores según Disponibilidad de Información de los Objetivos de Desarrollo Sostenible (ODS)**

| Nº | CÓDIGO DEL INDICADOR | OBJETIVO | META | INDICADOR | CLASIFICACIÓN DE LOS INDICADORES ODS | SEMÁFORO |
|---|---|---|---|---|---|---|
| 237 | 17.15.1 | 17 Fortalecer los medios de implementación y revitalizar la Alianza Mundial para el Desarrollo Sostenible/Cuestiones Sistémicas/ Coherencia normativa e institucional | 17.15 Respetar el margen normativo y el liderazgo de cada país para establecer y aplicar políticas de erradicación de la pobreza y desarrollo sostenible | 17.15.1 Grado de utilización de los marcos de resultados y de las herramientas de planificación de los propios países por los proveedores de cooperación para el desarrollo | Nivel II | 3 |
| 238 | 17.16.1 | 17 Fortalecer los medios de implementación y revitalizar la Alianza Mundial para el Desarrollo Sostenible/Cuestiones Sistémicas/ Alianzas entre múltiples interesados | 17.16 Mejorar la Alianza Mundial para el Desarrollo Sostenible, complementada por alianzas entre múltiples interesados que movilicen e intercambien conocimientos, especialización, tecnología y recursos financieros, a fin de apoyar el logro de los Objetivos de Desarrollo Sostenible en todos los países, particularmente los países en desarrollo | 17.16.1 Número de países que informan de los progresos en marcos de seguimiento de la eficacia de las actividades de desarrollo de múltiples interesados que favorecen el logro de los Objetivos de Desarrollo Sostenible | Nivel II | 2 |
| 239 | 17.17.1 | 17 Fortalecer los medios de implementación y revitalizar la Alianza Mundial para el Desarrollo Sostenible/Cuestiones Sistémicas/ Alianzas entre múltiples interesados | 17.17 Fomentar y promover la constitución de alianzas eficaces en las esferas pública, público-privada y de la sociedad civil, aprovechando la experiencia y las estrategias de obtención de recursos de las alianzas | 17.17.1 Suma en dólares de los Estados Unidos comprometida para asociaciones público-privadas y asociaciones con la sociedad civil | Nivel III | 3 |
| 240 | 17.18.1 | 17 Fortalecer los medios de implementación y revitalizar la Alianza Mundial para el Desarrollo Sostenible /Cuestiones Sistémicas /Datos, vigilancia y rendición de cuentas | 17.18 De aquí a 2020, mejorar el apoyo a la creación de capacidad prestado a los países en desarrollo, incluidos los países menos adelantados y los pequeños Estados insulares en desarrollo, para aumentar significativamente la disponibilidad de datos oportunos, fiables y de gran calidad desglosados por ingresos, sexo, edad, raza, origen étnico, estatus migratorio, discapacidad, ubicación geográfica y otras características pertinentes en los contextos nacionales | 17.18.1 Proporción de indicadores de desarrollo sostenible producidos a nivel nacional, con pleno desglose cuando sea pertinente a la meta, de conformidad con los Principios Fundamentales de las Estadísticas Oficiales | Nivel III | 2 |
| 241 | 17.18.2 | 17 Fortalecer los medios de implementación y revitalizar la Alianza Mundial para el Desarrollo Sostenible /Cuestiones Sistémicas /Datos, vigilancia y rendición de cuentas | 17.18 De aquí a 2020, mejorar el apoyo a la creación de capacidad prestado a los países en desarrollo, incluidos los países menos adelantados y los pequeños Estados insulares en desarrollo, para aumentar significativamente la disponibilidad de datos oportunos, fiables y de gran calidad desglosados por ingresos, sexo, edad, raza, origen étnico, estatus migratorio, discapacidad, ubicación geográfica y otras características pertinentes en los contextos nacionales | 17.18.2 Número de países que cuentan con legislación nacional sobre las estadísticas acorde con los Principios Fundamentales de las Estadísticas Oficiales | Nivel II | 1 |

Continúa...

**Perú: Resumen de Indicadores según Disponibilidad de Información de los Objetivos de Desarrollo Sostenible (ODS)**

Conclusión.

| Nº | CÓDIGO DEL INDICADOR | OBJETIVO | META | INDICADOR | CLASIFICACIÓN DE LOS INDICADORES ODS | SEMÁFORO |
|---|---|---|---|---|---|---|
| 242 | 17.18.3 | 17 Fortalecer los medios de implementación y revitalizar la Alianza Mundial para el Desarrollo Sostenible /Cuestiones Sistémicas /Datos, vigilancia y rendición de cuentas | 17.18 De aquí a 2020, mejorar el apoyo a la creación de capacidad prestado a los países en desarrollo, incluidos los países menos adelantados y los pequeños Estados insulares en desarrollo, para aumentar significativamente la disponibilidad de datos oportunos, fiables y de gran calidad desglosados por ingresos, sexo, edad, raza, origen étnico, estatus migratorio, discapacidad, ubicación geográfica y otras características pertinentes en los contextos nacionales | 17.18.3 Número de países que cuentan con un plan nacional de estadística plenamente financiado y en proceso de aplicación, desglosado por fuente de financiación | Nivel I | 2 |
| 243 | 17.19.1 | 17 Fortalecer los medios de implementación y revitalizar la Alianza Mundial para el Desarrollo Sostenible /Cuestiones Sistémicas /Datos, vigilancia y rendición de cuentas | 17.19 De aquí a 2030, aprovechar las iniciativas existentes para elaborar indicadores que permitan medir los progresos en materia de desarrollo sostenible y complementen el producto interno bruto, y apoyar la creación de capacidad estadística en los países en desarrollo | 17.19.1 Valor en dólares de todos los recursos proporcionados para fortalecer la capacidad estadística de los países en desarrollo | Nivel II | 3 |
| 244 | 17.19.2 | 17 Fortalecer los medios de implementación y revitalizar la Alianza Mundial para el Desarrollo Sostenible /Cuestiones Sistémicas /Datos, vigilancia y rendición de cuentas | 17.19 De aquí a 2030, aprovechar las iniciativas existentes para elaborar indicadores que permitan medir los progresos en materia de desarrollo sostenible y complementen el producto interno bruto, y apoyar la creación de capacidad estadística en los países en desarrollo | 17.19.2 Proporción de países que a) han realizado al menos un censo de población y vivienda en los últimos diez años; y b) han registrado el 100% de los nacimientos y el 80% de las defunciones | Nivel I | 1 |

## LEYENDA

| | |
|---|---|
| Tienen información | 118 |
| En proceso | 95 |
| No se dispone | 31 |
| **Total Indicadores** | **244** |

## CLASIFICACIÓN DE LOS INDICADORES ODS

| | |
|---|---|
| Nivel I : Un primer nivel para el cual existe una metodología establecida y se dispone de amplios datos | 75 |
| Nivel II : Un segundo nivel para el cual existe una metodología establecida pero los datos no son fáciles de obtener | 73 |
| Nivel II : Un tercer nivel para el cual no se ha desarrollado todavía una metodología acordada internacionalmente | 96 |
| **Total Indicadores** | **244** |

# ANEXOS

# Objetivo 1: Fin de la pobreza

## Meta 1.1: De aquí a 2030, erradicar para todas las personas y en todo el mundo la pobreza extrema (actualmente se considera que sufren pobreza extrema las personas que viven con menos de 1,25 dólares de los Estados Unidos al día)

### 1.1.1 PERÚ: Tasa de pobreza extrema

(Porcentaje)

| Ámbito Geográfico | 2007 | 2008 | 2009 | 2010 | 2011 | 2012 | 2013 | 2014 | 2015 | 2016 | 2017 |
|---|---|---|---|---|---|---|---|---|---|---|---|
| **Nacional** | **11,2** | **10,9** | **9,5** | **7,6** | **6,3** | **6,0** | **4,7** | **4,3** | **4,1** | **3,8** | **3,8** |
| **Área de residencia** | | | | | | | | | | | |
| Urbana | 2,9 | 2,7 | 2,0 | 1,9 | 1,4 | 1,4 | 1,0 | 1,0 | 1,0 | 0,9 | 1,2 |
| Rural | 32,7 | 32,4 | 29,8 | 23,8 | 20,5 | 19,7 | 16,0 | 14,6 | 13,9 | 13,2 | 12,8 |
| **Región natural** | | | | | | | | | | | |
| **Costa** | **1,9** | **1,9** | **1,5** | **1,5** | **1,2** | **1,1** | **0,8** | **0,9** | **0,8** | **0,5** | **0,8** |
| Costa urbana | 2,0 | 2,3 | 1,6 | 1,7 | 1,2 | 1,1 | 1,1 | 1,0 | 0,9 | 0,3 | 0,8 |
| Costa rural | 11,0 | 8,1 | 7,8 | 6,7 | 8,3 | 4,9 | 5,9 | 9,0 | 4,8 | 6,0 | 3,4 |
| **Sierra** | **24,8** | **23,4** | **20,1** | **15,8** | **13,8** | **13,3** | **10,5** | **9,2** | **8,7** | **8,3** | **8,0** |
| Sierra urbana | 5,8 | 5,6 | 3,8 | 2,5 | 2,0 | 1,9 | 1,7 | 1,6 | 1,3 | 2,2 | 1,7 |
| Sierra rural | 40,2 | 38,2 | 34,0 | 27,6 | 24,6 | 24,0 | 19,0 | 17,0 | 16,5 | 14,9 | 14,9 |
| **Selva** | **14,6** | **15,5** | **15,8** | **12,5** | **9,0** | **8,2** | **6,9** | **6,1** | **6,5** | **6,5** | **6,2** |
| Selva urbana | 8,2 | 5,2 | 5,2 | 5,3 | 4,5 | 3,8 | 3,1 | 3,0 | 3,5 | 3,0 | 3,1 |
| Selva rural | 21,9 | 27,6 | 28,6 | 21,4 | 14,7 | 14,2 | 12,1 | 10,5 | 10,9 | 12,0 | 11,1 |
| Lima Metropolitana 1/ | 0,9 | 1,0 | 0,7 | 0,8 | 0,5 | 0,7 | 0,2 | 0,2 | 0,3 | 0,2 | 0,7 |

1/ Comprende la provincia de Lima y la Provincia Constitucional del Callao.

**Fuente: Instituto Nacional de Estadística e Informática - Encuesta Nacional de Hogares (ENAHO).**

### 1.1.1.1 PERÚ: Tasa de pobreza extrema según lengua materna

(Porcentaje)

| Ámbito Geográfico / Lengua materna | 2007 | 2008 | 2009 | 2010 | 2011 | 2012 | 2013 | 2014 | 2015 | 2016 | 2017 |
|---|---|---|---|---|---|---|---|---|---|---|---|
| **Nacional** | **11,2** | **10,9** | **9,5** | **7,6** | **6,3** | **6,0** | **4,7** | **4,3** | **4,1** | **3,8** | **3,8** |
| Lengua Nativa 1/ | 27,7 | 26,2 | 21,0 | 16,9 | 13,0 | 12,0 | 9,0 | 8,5 | 7,1 | 7,0 | 6,9 |
| Castellano | 7,3 | 7,2 | 6,8 | 5,4 | 4,7 | 4,6 | 3,7 | 3,3 | 3,3 | 2,9 | 2,9 |
| **Área de residencia** | | | | | | | | | | | |
| **Urbana** | **2,9** | **2,7** | **2,0** | **1,9** | **1,4** | **1,4** | **1,0** | **1,0** | **1,0** | **0,9** | **1,2** |
| Lengua Nativa 1/ | 7,1 | 6,5 | 4,3 | 2,9 | 2,2 | 2,1 | 2,0 | 2,2 | 1,5 | 2,5 | 2,0 |
| Castellano | 2,3 | 2,2 | 1,7 | 1,6 | 1,3 | 1,2 | 0,9 | 0,8 | 0,9 | 0,7 | 1,0 |
| **Rural** | **32,7** | **32,4** | **29,8** | **23,8** | **20,5** | **19,7** | **16,0** | **14,6** | **13,9** | **13,2** | **12,8** |
| Lengua Nativa 1/ | 42,4 | 40,5 | 33,5 | 27,8 | 21,9 | 20,1 | 15,0 | 14,1 | 12,3 | 11,5 | 11,9 |
| Castellano | 25,9 | 26,4 | 26,5 | 20,5 | 18,8 | 18,8 | 15,9 | 14,3 | 14,3 | 13,6 | 12,6 |

1/ Lengua nativa incluye quechua, aymara y otra lengua nativa.

**Fuente: Instituto Nacional de Estadística e Informática - Encuesta Nacional de Hogares (ENAHO).**

### 1.1.1.2 PERÚ: Grupos de departamentos con tasas de pobreza extrema estadísticamente semejantes

(Porcentaje)

| Año | Grupo | Departamentos | Intervalos de confianza al 95% | |
|---|---|---|---|---|
| | | | Inferior | Superior |
| 2013 | Grupo 1 | Cajamarca | 18,1 | 27,0 |
| | Grupo 2 | Amazonas, Ayacucho, Huancavelica, Huánuco y Pasco | 12,2 | 15,5 |
| | Grupo 3 | Áncash, Apurímac, La Libertad, Loreto, Piura, Puno y San Martín | 5,7 | 7,5 |
| | Grupo 4 | Arequipa, Cusco, Junín, Lambayeque, Moquegua, Región Lima y Ucayali | 1,5 | 2,6 |
| | Grupo 5 | Ica, Madre de Dios, Provincia Constitucional del Callao, Provinca de Lima, Tacna y Tumbes | 0,0 | 0,3 |
| 2014 | Grupo 1 | Cajamarca | 15,2 | 23,2 |
| | Grupo 2 | Amazonas, Ayacucho, Huancavelica, Huánuco y Pasco | 10,9 | 13,8 |
| | Grupo 3 | Áncash, Apurímac, La Libertad, Loreto, Piura, Puno y San Martín | 5,2 | 7,0 |
| | Grupo 4 | Arequipa, Cusco, Junín, Lambayeque, Madre de Dios, Moquegua y Ucayali | 1,6 | 2,8 |
| | Grupo 5 | Ica, Provincia Constitucional del Callao, Provincia de Lima, Región Lima, Tacna y Tumbes | 0,1 | 0,4 |
| 2015 | Grupo 1 | Cajamarca | 16,6 | 23,9 |
| | Grupo 2 | Amazonas, Ayacucho y Huancavelica | 8,8 | 12,3 |
| | Grupo 3 | Apurímac, Huánuco, La Libertad, Loreto, Pasco, Piura, Puno y San Martín | 5,6 | 7,3 |
| | Grupo 4 | Áncash, Cusco, Junín, Lambayeque y Ucayali | 2,2 | 3,7 |
| | Grupo 5 | Arequipa, Ica, Madre de Dios, Moquegua, Provincia Constitucional del Callao, Provincia de Lima, Región Lima, Tacna y Tumbes | 0,2 | 0,6 |
| 2016 | Grupo 1 | Cajamarca | 16,6 | 23,3 |
| | Grupo 2 | Amazonas, Ayacucho, Huancavelica, Huánuco, Loreto, Pasco y Puno | 7,7 | 9,8 |
| | Grupo 3 | Áncash, Apurímac, La Libertad, Piura y San Martín | 3,9 | 5,7 |
| | Grupo 4 | Cusco, Junín, Lambayeque y Ucayali | 1,3 | 2,5 |
| | Grupo 5 | Arequipa, Ica, Madre de Dios, Moquegua, Provincia Constitucional del Callao, Provincia de Lima, Región Lima, Tacna y Tumbes | 0,1 | 0,4 |
| 2017 | Grupo 1 | Cajamarca | 13,5 | 20,5 |
| | Grupo 2 | Amazonas, Huancavelica, Loreto y Puno | 7,4 | 10,2 |
| | Grupo 3 | Apurímac, Ayacucho, Húanuco, Junín, Pasco y Piura | 4,7 | 6,5 |
| | Grupo 4 | Áncash, Cusco, La Libertad, San Martín y Ucayali | 2,9 | 4,4 |
| | Grupo 5 | Arequipa, Ica, Lambayeque, Madre de Dios, Moquegua, Provincia Constitucional del Callao, Provincia de Lima, Región Lima, Tacna y Tumbes | 0,4 | 1,0 |

**Nota:** Los valores del intervalo corresponden a los límites inferior y superior de cada grupo robusto.

**Fuente: Instituto Nacional de Estadística e Informática - Encuesta Nacional de Hogares (ENAHO).**

## Meta 1.2: De aquí a 2030, reducir al menos a la mitad la proporción de hombres, mujeres y niños de todas las edades que viven en la pobreza en todas sus dimensiones con arreglo a las definiciones nacionales

### 1.2.1 PERÚ: Tasa de pobreza total

(Porcentaje)

| Ámbito Geográfico | 2007 | 2008 | 2009 | 2010 | 2011 | 2012 | 2013 | 2014 | 2015 | 2016 | 2017 |
|---|---|---|---|---|---|---|---|---|---|---|---|
| **Nacional** | **42,4** | **37,3** | **33,5** | **30,8** | **27,8** | **25,8** | **23,9** | **22,7** | **21,8** | **20,7** | **21,7** |
| **Área de residencia** | | | | | | | | | | | |
| Urbana | 30,1 | 25,4 | 21,3 | 20,0 | 18,0 | 16,6 | 16,1 | 15,3 | 14,5 | 13,9 | 15,1 |
| Rural | 74,0 | 68,8 | 66,7 | 61,0 | 56,1 | 53,0 | 48,0 | 46,0 | 45,2 | 43,8 | 44,4 |
| **Región natural** | | | | | | | | | | | |
| **Costa** | **29,3** | **25,3** | **20,7** | **19,8** | **17,8** | **16,5** | **15,7** | **14,3** | **13,8** | **12,8** | **14,4** |
| Costa urbana 1/ | 31,7 | 27,4 | 23,7 | 23,0 | 18,2 | 17,5 | 18,4 | 16,3 | 16,1 | 13,7 | 15,0 |
| Costa rural | 53,8 | 46,6 | 46,5 | 38,3 | 37,1 | 31,6 | 29,0 | 29,2 | 30,6 | 28,9 | 24,6 |
| **Sierra** | **58,1** | **53,0** | **48,9** | **45,2** | **41,5** | **38,5** | **34,7** | **33,8** | **32,5** | **31,7** | **31,6** |
| Sierra urbana | 31,8 | 26,7 | 23,2 | 21,0 | 18,7 | 17,0 | 16,2 | 17,5 | 16,6 | 16,9 | 16,3 |
| Sierra rural | 79,2 | 74,9 | 71,0 | 66,7 | 62,3 | 58,8 | 52,9 | 50,4 | 49,0 | 47,8 | 48,7 |
| **Selva** | **55,8** | **46,4** | **47,1** | **39,8** | **35,2** | **32,5** | **31,2** | **30,4** | **28,9** | **27,4** | **28,6** |
| Selva urbana | 44,0 | 32,7 | 32,7 | 27,2 | 26,0 | 22,4 | 22,9 | 22,6 | 20,7 | 19,6 | 20,5 |
| Selva rural | 69,2 | 62,5 | 64,4 | 55,5 | 47,0 | 46,1 | 42,6 | 41,5 | 41,1 | 39,3 | 41,4 |
| Lima Metropolitana 2/ | 25,1 | 21,7 | 16,1 | 15,8 | 15,6 | 14,5 | 12,8 | 11,8 | 11,0 | 11,0 | 13,3 |
| **Departamento** | | | | | | | | | | | |
| Amazonas | 58,1 | 59,1 | 56,3 | 50,5 | 44,6 | 44,5 | 47,3 | 51,3 | 42,3 | 39,7 | 34,9 |
| Áncash | 41,8 | 34,9 | 30,3 | 27,1 | 27,2 | 27,4 | 23,5 | 23,9 | 24,0 | 21,7 | 22,4 |
| Apurímac | 71,4 | 70,4 | 72,0 | 62,0 | 57,0 | 55,5 | 42,8 | 42,6 | 38,7 | 38,2 | 35,9 |
| Arequipa | 22,9 | 15,2 | 17,5 | 13,6 | 11,5 | 11,9 | 9,1 | 7,8 | 8,2 | 8,3 | 8,1 |
| Ayacucho | 67,6 | 61,1 | 58,8 | 48,2 | 52,7 | 52,6 | 51,9 | 47,4 | 40,7 | 37,5 | 35,6 |
| Cajamarca | 68,4 | 61,1 | 62,1 | 55,2 | 55,8 | 54,2 | 52,9 | 50,7 | 50,8 | 48,2 | 47,5 |
| Callao | - | - | - | - | - | - | 13,5 | 13,7 | 11,5 | 10,6 | 16,0 |
| Cusco | 54,4 | 50,8 | 40,4 | 42,7 | 29,7 | 21,9 | 18,8 | 18,7 | 17,6 | 20,4 | 25,2 |
| Huancavelica | 85,0 | 79,5 | 75,6 | 63,0 | 54,6 | 49,5 | 46,6 | 52,3 | 45,2 | 44,7 | 38,9 |
| Huánuco | 66,4 | 62,2 | 58,9 | 54,7 | 54,1 | 44,9 | 40,1 | 40,0 | 35,6 | 32,7 | 34,3 |
| Ica | 23,3 | 20,5 | 14,0 | 12,4 | 10,9 | 8,1 | 4,7 | 4,1 | 5,0 | 3,0 | 3,3 |
| Junín | 44,4 | 36,8 | 31,8 | 28,4 | 24,1 | 23,7 | 19,5 | 18,2 | 19,1 | 17,5 | 21,2 |
| La Libertad | 39,1 | 38,6 | 35,2 | 31,4 | 29,4 | 30,6 | 29,5 | 27,4 | 25,9 | 24,5 | 23,5 |
| Lambayeque | 49,9 | 37,3 | 37,1 | 38,2 | 30,4 | 25,2 | 24,7 | 24,7 | 20,8 | 14,8 | 18,5 |
| Lima | 25,6 | 21,4 | 17,0 | 16,0 | 15,4 | 13,0 | 13,1 | 11,8 | 11,5 | 11,1 | 13,2 |
| Provincia de Lima 3/ | - | - | - | - | - | - | 12,8 | 11,6 | 10,9 | 11,0 | 13,0 |
| Región Lima 4/ | - | - | - | - | - | - | 16,5 | 14,3 | 17,5 | 11,6 | 14,9 |
| Loreto | 57,5 | 53,0 | 54,7 | 49,8 | 48,1 | 41,8 | 37,4 | 35,2 | 35,0 | 34,2 | 35,3 |
| Madre de Dios | 13,9 | 11,8 | 6,1 | 5,0 | 4,1 | 2,4 | 3,8 | 7,3 | 7,1 | 7,5 | 4,6 |
| Moquegua | 29,7 | 28,8 | 19,0 | 14,3 | 10,9 | 9,6 | 8,7 | 11,8 | 7,8 | 9,6 | 9,2 |
| Pasco | 59,6 | 58,1 | 47,3 | 36,3 | 40,7 | 41,9 | 46,6 | 39,0 | 38,5 | 35,8 | 38,5 |
| Piura | 54,2 | 49,4 | 42,4 | 44,3 | 35,2 | 34,9 | 35,1 | 29,6 | 29,4 | 30,7 | 28,7 |
| Puno | 59,9 | 54,1 | 49,2 | 48,6 | 39,1 | 35,9 | 32,4 | 32,8 | 34,6 | 34,8 | 32,7 |
| San Martín | 56,1 | 42,9 | 48,3 | 36,9 | 31,0 | 29,6 | 30,0 | 28,4 | 27,6 | 23,5 | 26,1 |
| Tacna | 26,6 | 21,1 | 17,7 | 14,2 | 16,6 | 11,7 | 11,8 | 11,8 | 15,1 | 14,6 | 13,9 |
| Tumbes | 22,5 | 21,0 | 20,2 | 19,7 | 13,9 | 11,7 | 12,7 | 15,0 | 13,0 | 11,9 | 11,8 |
| Ucayali | 47,0 | 36,0 | 30,7 | 21,7 | 13,5 | 13,2 | 13,4 | 13,9 | 11,4 | 12,7 | 13,9 |

1/ Excluye Lima Metropolitana.

2/ Comprende la provincia de Lima y la Provincia Constitucional del Callao.

3/ Comprende los 43 distritos que conforman la provincia de Lima.

4/ Comprende las provincias: Barranca, Cajatambo, Canta, Cañete, Huaral, Huarochiri, Huaura, Oyón y Yauyos.

**Fuente: Instituto Nacional de Estadística e Informática - Encuesta Nacional de Hogares (ENAHO).**

### 1.2.1.1 PERÚ: Tasa de pobreza total según sexo

(Porcentaje)

| Ámbito Geográfico / Sexo | 2007 | 2008 | 2009 | 2010 | 2011 | 2012 | 2013 | 2014 | 2015 | 2016 | 2017 |
|---|---|---|---|---|---|---|---|---|---|---|---|
| **Nacional** | **42,4** | **37,3** | **33,5** | **30,8** | **27,8** | **25,8** | **23,9** | **22,7** | **21,8** | **20,7** | **21,7** |
| Hombre | 42,3 | 37,4 | 33,6 | 30,5 | 27,5 | 25,7 | 23,8 | 22,5 | 21,7 | 20,7 | 21,6 |
| Mujer | 42,6 | 37,2 | 33,4 | 31,0 | 28,1 | 25,9 | 24,0 | 23,0 | 21,9 | 20,8 | 21,8 |
| **Área de residencia** | | | | | | | | | | | |
| **Urbana** | **30,1** | **25,4** | **21,3** | **20,0** | **18,0** | **16,6** | **16,1** | **15,3** | **14,5** | **13,9** | **15,1** |
| Hombre | 29,9 | 25,4 | 21,3 | 19,9 | 17,7 | 16,5 | 16,0 | 15,1 | 14,5 | 13,9 | 15,1 |
| Mujer | 30,4 | 25,3 | 21,3 | 20,1 | 18,3 | 16,8 | 16,1 | 15,6 | 14,6 | 13,9 | 15,2 |
| **Rural** | **74,0** | **68,8** | **66,7** | **61,0** | **56,1** | **53,0** | **48,0** | **46,0** | **45,2** | **43,8** | **44,4** |
| Hombre | 73,3 | 67,8 | 65,8 | 59,7 | 54,8 | 52,0 | 47,1 | 45,1 | 44,4 | 43,0 | 43,5 |
| Mujer | 74,8 | 69,9 | 67,6 | 62,3 | 57,3 | 53,9 | 48,8 | 46,9 | 46,0 | 44,6 | 45,3 |

**Fuente: Instituto Nacional de Estadística e Informática - Encuesta Nacional de Hogares (ENAHO).**

## 1.2.1.2 PERÚ: Tasa de pobreza total según grupos de edad

(Porcentaje)

| Ámbito Geográfico / Grupos de edad | 2007 | 2008 | 2009 | 2010 | 2011 | 2012 | 2013 | 2014 | 2015 | 2016 | 2017 |
|---|---|---|---|---|---|---|---|---|---|---|---|
| **Nacional** | **42,4** | **37,3** | **33,5** | **30,8** | **27,8** | **25,8** | **23,9** | **22,7** | **21,8** | **20,7** | **21,7** |
| De 0 a 4 años | 56,7 | 50,9 | 46,7 | 42,3 | 39,6 | 36,7 | 35,5 | 33,6 | 32,3 | 29,2 | 32,7 |
| De 5 a 9 años | 55,6 | 49,7 | 45,7 | 43,4 | 40,1 | 37,7 | 33,6 | 34,2 | 32,0 | 30,8 | 32,5 |
| De 10 a 14 años | 53,8 | 48,6 | 43,6 | 41,3 | 37,7 | 34,9 | 33,9 | 32,8 | 30,6 | 29,6 | 30,0 |
| De 15 a 19 años | 44,1 | 38,1 | 34,9 | 31,9 | 29,1 | 26,7 | 24,8 | 23,4 | 23,5 | 22,4 | 22,8 |
| De 20 a 24 años | 35,8 | 30,2 | 26,3 | 24,5 | 20,9 | 18,3 | 17,7 | 16,8 | 16,1 | 15,4 | 16,5 |
| De 25 a 29 años | 38,0 | 31,5 | 27,2 | 24,0 | 21,6 | 20,5 | 18,3 | 17,8 | 17,2 | 16,1 | 18,3 |
| De 30 a 34 años | 38,5 | 34,3 | 30,4 | 26,4 | 25,8 | 24,7 | 22,4 | 21,4 | 21,0 | 19,1 | 21,8 |
| De 35 a 39 años | 38,4 | 35,7 | 31,4 | 28,5 | 28,7 | 26,2 | 23,7 | 22,3 | 22,0 | 22,1 | 21,9 |
| De 40 a 44 años | 36,2 | 31,0 | 28,6 | 26,9 | 23,5 | 23,7 | 20,2 | 20,8 | 18,7 | 18,6 | 19,3 |
| De 45 a 49 años | 33,6 | 28,6 | 26,0 | 24,6 | 22,3 | 18,6 | 17,8 | 17,1 | 16,9 | 15,7 | 15,2 |
| De 50 a 54 años | 32,0 | 27,6 | 22,9 | 21,3 | 18,7 | 17,2 | 16,5 | 15,4 | 15,1 | 13,6 | 14,7 |
| De 55 a 59 años | 30,0 | 28,1 | 25,8 | 21,7 | 18,1 | 17,3 | 16,9 | 14,8 | 13,3 | 13,5 | 13,8 |
| De 60 a 64 años | 33,8 | 29,3 | 24,8 | 24,1 | 21,0 | 20,7 | 17,2 | 14,9 | 14,1 | 13,9 | 15,5 |
| De 65 a 69 años | 33,9 | 31,0 | 30,1 | 26,1 | 22,3 | 21,1 | 20,8 | 18,8 | 16,5 | 17,0 | 16,6 |
| De 70 a más años | 34,5 | 32,6 | 30,8 | 29,4 | 24,7 | 25,1 | 22,9 | 20,4 | 18,6 | 18,2 | 18,0 |
| **Área de residencia** | | | | | | | | | | | |
| **Urbana** | **30,1** | **25,4** | **21,3** | **20,0** | **18,0** | **16,6** | **16,1** | **15,3** | **14,5** | **13,9** | **15,1** |
| De 0 a 4 años | 42,8 | 37,5 | 32,6 | 29,6 | 27,8 | 25,8 | 25,5 | 24,6 | 22,6 | 20,3 | 24,5 |
| De 5 a 9 años | 40,2 | 33,8 | 29,6 | 29,3 | 27,2 | 24,0 | 23,5 | 24,4 | 22,6 | 21,4 | 23,1 |
| De 10 a 14 años | 40,1 | 34,4 | 28,7 | 27,1 | 24,8 | 22,2 | 23,2 | 22,6 | 20,6 | 20,4 | 20,9 |
| De 15 a 19 años | 32,4 | 26,3 | 23,1 | 21,6 | 19,4 | 17,8 | 17,1 | 15,6 | 16,1 | 14,9 | 15,9 |
| De 20 a 24 años | 26,4 | 21,7 | 17,6 | 16,9 | 14,5 | 12,1 | 12,7 | 12,5 | 11,7 | 11,2 | 13,0 |
| De 25 a 29 años | 28,1 | 22,3 | 18,8 | 16,0 | 14,9 | 14,3 | 12,8 | 13,1 | 12,0 | 11,1 | 13,1 |
| De 30 a 34 años | 28,3 | 24,7 | 19,8 | 17,5 | 17,6 | 17,0 | 16,0 | 15,4 | 15,0 | 13,2 | 15,7 |
| De 35 a 39 años | 28,0 | 25,8 | 21,5 | 19,3 | 20,1 | 17,9 | 16,8 | 14,9 | 14,5 | 15,7 | 15,6 |
| De 40 a 44 años | 25,6 | 21,4 | 18,9 | 17,8 | 15,2 | 16,6 | 13,7 | 13,9 | 12,5 | 12,7 | 13,6 |
| De 45 a 49 años | 23,4 | 18,2 | 15,6 | 16,4 | 14,5 | 11,1 | 11,6 | 11,2 | 11,1 | 10,0 | 9,2 |
| De 50 a 54 años | 23,1 | 17,6 | 12,8 | 13,1 | 11,3 | 10,5 | 10,8 | 9,3 | 9,5 | 8,6 | 9,6 |
| De 55 a 59 años | 18,2 | 17,0 | 15,1 | 12,4 | 10,5 | 9,9 | 10,7 | 9,3 | 8,5 | 8,4 | 9,4 |
| De 60 a 64 años | 21,6 | 18,0 | 13,1 | 14,1 | 11,9 | 13,6 | 9,7 | 8,4 | 8,3 | 8,2 | 10,6 |
| De 65 a 69 años | 20,8 | 19,7 | 16,2 | 16,4 | 12,7 | 12,5 | 12,6 | 11,2 | 9,5 | 10,4 | 10,7 |
| De 70 a más años | 20,7 | 19,3 | 15,6 | 16,8 | 12,7 | 15,0 | 14,0 | 12,7 | 11,2 | 11,1 | 11,8 |
| **Rural** | **74,0** | **68,8** | **66,7** | **61,0** | **56,1** | **53,0** | **48,0** | **46,0** | **45,2** | **43,8** | **44,4** |
| De 0 a 4 años | 84,5 | 79,0 | 78,1 | 72,5 | 68,4 | 65,0 | 61,9 | 59,9 | 59,6 | 55,2 | 58,1 |
| De 5 a 9 años | 83,0 | 79,7 | 77,6 | 71,1 | 66,7 | 66,7 | 57,3 | 58,2 | 55,1 | 54,8 | 57,3 |
| De 10 a 14 años | 79,3 | 74,6 | 72,1 | 68,3 | 63,6 | 61,5 | 56,0 | 55,2 | 53,8 | 51,4 | 52,6 |
| De 15 a 19 años | 73,2 | 66,7 | 63,3 | 56,9 | 53,1 | 49,1 | 45,1 | 43,8 | 44,1 | 44,5 | 43,7 |
| De 20 a 24 años | 68,1 | 62,2 | 58,4 | 53,1 | 47,7 | 43,5 | 39,7 | 36,1 | 35,7 | 35,8 | 35,8 |
| De 25 a 29 años | 71,5 | 65,2 | 61,6 | 57,0 | 51,7 | 48,0 | 45,1 | 42,1 | 42,5 | 41,2 | 45,3 |
| De 30 a 34 años | 70,6 | 65,7 | 66,2 | 60,4 | 56,2 | 52,9 | 48,9 | 47,7 | 47,0 | 44,2 | 47,7 |
| De 35 a 39 años | 72,0 | 67,3 | 64,5 | 60,0 | 56,3 | 54,8 | 48,0 | 48,7 | 48,5 | 46,2 | 46,6 |
| De 40 a 44 años | 70,3 | 62,0 | 60,5 | 57,3 | 50,6 | 48,5 | 42,7 | 44,0 | 42,0 | 41,7 | 41,7 |
| De 45 a 49 años | 66,6 | 60,5 | 60,5 | 50,7 | 47,1 | 44,6 | 39,8 | 38,7 | 37,8 | 37,0 | 37,4 |
| De 50 a 54 años | 62,0 | 60,9 | 56,2 | 51,3 | 46,0 | 42,3 | 36,0 | 36,0 | 34,7 | 32,3 | 34,2 |
| De 55 a 59 años | 65,3 | 60,9 | 58,3 | 51,5 | 44,7 | 42,8 | 38,4 | 33,7 | 31,0 | 32,6 | 29,7 |
| De 60 a 64 años | 66,4 | 62,9 | 58,7 | 53,8 | 49,3 | 43,2 | 42,0 | 35,3 | 33,5 | 32,2 | 32,3 |
| De 65 a 69 años | 65,1 | 61,2 | 63,7 | 52,1 | 49,1 | 45,0 | 44,5 | 40,5 | 37,8 | 35,8 | 35,1 |
| De 70 a más años | 67,1 | 63,7 | 66,0 | 60,6 | 54,2 | 51,0 | 46,2 | 41,1 | 39,5 | 38,5 | 36,1 |

**Fuente: Instituto Nacional de Estadística e Informática - Encuesta Nacional de Hogares (ENAHO).**

### 1.2.1.3 PERÚ: Tasa de pobreza total según lengua materna

(Porcentaje)

| Ámbito Geográfico / Lengua materna | 2007 | 2008 | 2009 | 2010 | 2011 | 2012 | 2013 | 2014 | 2015 | 2016 | 2017 |
|---|---|---|---|---|---|---|---|---|---|---|---|
| **Nacional** | **42,4** | **37,3** | **33,5** | **30,8** | **27,8** | **25,8** | **23,9** | **22,7** | **21,8** | **20,7** | **21,7** |
| Lengua Nativa 1/ | 64,8 | 60,0 | 53,8 | 49,7 | 44,4 | 40,4 | 35,9 | 35,4 | 33,4 | 32,6 | 33,0 |
| Castellano | 36,6 | 31,6 | 28,5 | 26,1 | 23,6 | 22,2 | 20,8 | 19,5 | 18,8 | 17,8 | 18,6 |
| **Área de residencia** | | | | | | | | | | | |
| **Urbana** | **30,1** | **25,4** | **21,3** | **20,0** | **18,0** | **16,6** | **16,1** | **15,3** | **14,5** | **13,9** | **15,1** |
| Lengua Nativa 1/ | 41,0 | 35,7 | 29,6 | 27,0 | 23,9 | 21,0 | 20,0 | 21,1 | 20,7 | 20,3 | 21,6 |
| Castellano | 28,1 | 23,5 | 19,8 | 18,7 | 16,8 | 15,7 | 15,2 | 14,2 | 13,4 | 12,7 | 13,8 |
| **Rural** | **74,0** | **68,8** | **66,7** | **61,0** | **56,1** | **53,0** | **48,0** | **46,0** | **45,2** | **43,8** | **44,4** |
| Lengua Nativa 1/ | 81,9 | 77,5 | 72,0 | 67,3 | 61,1 | 56,3 | 49,4 | 48,2 | 45,3 | 45,1 | 44,8 |
| Castellano | 68,1 | 62,8 | 62,5 | 56,2 | 51,9 | 50,1 | 45,9 | 43,6 | 43,9 | 42,0 | 42,8 |

**1/** Lengua nativa incluye quechua, aymara y otra lengua nativa.

**Fuente: Instituto Nacional de Estadística e Informática - Encuesta Nacional de Hogares (ENAHO).**

### 1.2.1.4 PERÚ: Grupos de departamentos con tasas de pobreza total estadísticamente semejantes

(Porcentaje)

| Año | Grupo | Departamentos | Intervalos de confianza al 95% | |
|---|---|---|---|---|
| | | | Inferior | Superior |
| 2007 | Grupo 2 | Apurímac, Ayacucho, Cajamarca y Huánuco | 65,2 | 71,1 |
| | Grupo 3 | Amazonas, Cusco, Loreto, Pasco, Piura, Puno y San Martín | 54,1 | 59,0 |
| | Grupo 4 | Áncash, Junín, La Libertad, Lambayeque y Ucayali | 40,7 | 46,6 |
| | Grupo 5 | Arequipa, Ica, Lima, Moquegua, Tacna y Tumbes | 23,5 | 27,2 |
| | Grupo 6 | Madre de Dios | 10,1 | 17,6 |
| 2008 | Grupo 1 | Huancavelica | 74,2 | 84,8 |
| | Grupo 2 | Apurímac | 64,0 | 76,9 |
| | Grupo 3 | Amazonas, Ayacucho, Cajamarca, Cusco, Huánuco, Loreto, Pasco y Puno | 54,5 | 59,2 |
| | Grupo 4 | Piura | 43,6 | 55,3 |
| | Grupo 5 | Áncash, Junín, La Libertad, Lambayeque, Moquegua, San Martín y Ucayali | 34,9 | 40,1 |
| | Grupo 6 | Lima, Tacna y Tumbes | 19,7 | 23,9 |
| | Grupo 7 | Arequipa, Ica y Madre de Dios | 14,2 | 19,5 |
| 2009 | Grupo 1 | Apurímac y Huancavelica | 70,0 | 77,7 |
| | Grupo 2 | Amazonas, Ayacucho, Cajamarca, Huánuco, Loreto, Pasco, Puno y San Martín | 53,0 | 57,4 |
| | Grupo 3 | Cusco y Piura | 37,3 | 45,9 |
| | Grupo 4 | Áncash, Junín, La Libertad, Lambayeque y Ucayali | 30,7 | 36,3 |
| | Grupo 5 | Arequipa, Ica, Lima1/, Moquegua, Tacna y Tumbes | 15,2 | 18,6 |
| | Grupo 6 | Madre de Dios | 3,5 | 8,8 |
| 2010 | Grupo 1 | Apurímac y Huancavelica | 58,2 | 66,8 |
| | Grupo 2 | Amazonas, Ayacucho, Cajamarca, Cusco, Huánuco, Loreto, Piura y Puno | 46,7 | 50,9 |
| | Grupo 3 | Lambayeque, Pasco y San Martín | 33,6 | 41,4 |
| | Grupo 4 | Áncash, Junín, La Libertad y Ucayali | 25,5 | 31,6 |
| | Grupo 5 | Arequipa, Ica, Lima1/, Moquegua, Tacna y Tumbes | 14,2 | 17,2 |
| | Grupo 6 | Madre de Dios | 2,8 | 7,2 |
| 2011 | Grupo 1 | Apurímac, Ayacucho, Cajamarca, Huancavelica y Huánuco | 52,2 | 57,7 |
| | Grupo 2 | Amazonas, Loreto, Pasco, Piura y Puno | 37,4 | 42,8 |
| | Grupo 3 | Áncash, Cusco, Junín, La Libertad, Lambayeque y San Martín | 26,4 | 30,6 |
| | Grupo 4 | Lima 1/ y Tacna | 14,1 | 17,6 |
| | Grupo 5 | Arequipa, Ica, Moquegua, Tumbes y Ucayali | 10,1 | 13,5 |
| | Grupo 6 | Madre de Dios | 2,0 | 6,3 |
| 2012 | Grupo 1 | Apurímac, Ayacucho, Cajamarca y Huancavelica | 50,1 | 56,5 |
| | Grupo 2 | Amazonas, Huánuco, Loreto, Pasco, Piura y Puno | 36,5 | 41,2 |
| | Grupo 3 | Áncash, Cusco, Junín, La Libertad, Lambayeque y San Martín | 24,4 | 28,5 |
| | Grupo 4 | Arequipa, Lima1/, Tacna, Tumbes y Ucayali | 12,5 | 15,6 |
| | Grupo 5 | Ica y Moquegua | 6,5 | 10,2 |
| | Grupo 6 | Madre de Dios | 0,6 | 4,2 |
| 2013 | Grupo 1 | Amazonas, Ayacucho, Cajamarca, Huancavelica y Pasco | 47,8 | 53,3 |
| | Grupo 2 | Apurímac, Huánuco, Loreto y Piura | 35,1 | 40,1 |
| | Grupo 3 | La Libertad, Puno y San Martín | 28,0 | 33,2 |
| | Grupo 4 | Áncash, Cusco, Junín y Lambayeque | 19,5 | 23,4 |
| | Grupo 5 | Provincia Callao, Provincia de Lima, Región Lima, Moquegua, Tacna, Tumbes y Ucayali | 11,7 | 14,5 |
| | Grupo 6 | Arequipay Moquegua | 7,0 | 11,0 |
| | Grupo 7 | Ica y Madre de Dios | 3,1 | 6,0 |

Continúa...

### 1.2.1.4 PERÚ: Grupos de departamentos con tasas de pobreza total estadísticamente semejantes

(Porcentaje)

**Conclusión.**

| Año | Grupo | Departamentos | Intervalos de confianza al 95% | |
|---|---|---|---|---|
| | | | Inferior | Superior |
| 2014 | Grupo 1 | Amazonas, Ayacucho, Cajamarca y Huancavelica | 47,5 | 53,1 |
| | Grupo 2 | Apurímac, Huánuco, Loreto y Pasco | 35,7 | 41,2 |
| | Grupo 3 | La Libertad, Piura, Puno y San Martín | 27,3 | 31,8 |
| | Grupo 4 | Áncash, Cusco, Junín y Lambayeque | 19,2 | 23,2 |
| | Grupo 5 | Provincia Constitucional del Callao, Provincia de Lima, Región Lima, Moquegua, Tacna, Tumbes y Ucayali | 10,8 | 13,4 |
| | Grupo 6 | Arequipa y Madre de Dios | 5,8 | 9,7 |
| | Grupo 7 | Ica | 2,5 | 5,7 |
| 2015 | Grupo 1 | Amazonas, Cajamarca y Huancavelica | 44,7 | 51,7 |
| | Grupo 2 | Apurímac, Ayacucho, Huánuco, Loreto, Pasco y Puno | 34,3 | 38,5 |
| | Grupo 3 | Áncash, La Libertad, Piura y San Martín | 24,8 | 29,0 |
| | Grupo 4 | Cusco, Junín, Lambayeque y Región Lima | 16,8 | 20,8 |
| | Grupo 5 | Provincia Constitucional del Callao, Provincia de Lima, Tacna, Tumbes y Ucayali | 9,8 | 12,6 |
| | Grupo 6 | Arequipa, Madre de Dios y Moquegua | 6,7 | 9,8 |
| | Grupo 7 | Ica | 3,2 | 6,7 |
| 2016 | Grupo 1 | Cajamarca, Huancavelica | 43,8 | 50,9 |
| | Grupo 2 | Amazonas, Apurímac, Ayacucho, Huánuco, Loreto, Pasco, Piura, Puno | 32,4 | 36,1 |
| | Grupo 3 | Áncash, Cusco, La Libertad, San Martín | 20,6 | 24,7 |
| | Grupo 4 | Junín, Lambayeque, Tacna | 14,0 | 18,1 |
| | Grupo 5 | Arequipa, Madre de Dios, Moquegua, Provincia Constitucional del Callao, Provincia de Lima, Región Lima, Tumbes ,Ucayali | 9,6 | 12,0 |
| | Grupo 6 | Ica | 1,8 | 4,3 |
| 2017 | Grupo 1 | Cajamarca | 43,1 | 52,0 |
| | Grupo 2 | Amazonas, Apurímac, Ayacucho, Huancavelica, Huánuco, Loreto, Pasco y Puno | 33,3 | 36,8 |
| | Grupo 3 | Áncash, Cusco, Junín, La Libertad, Piura y San Martín | 23,0 | 26,2 |
| | Grupo 4 | Arequipa, Lambayeque, Moquegua, Provincia Constitucional del Callao, Provincia de Lima, Región Lima, Tacna, Tumbes y Ucayali | 12,1 | 14,6 |
| | Grupo 5 | Ica y Madre de Dios | 2,1 | 4,8 |

**Nota:** Los valores del intervalo corresponden a los límites inferior y superior de cada grupo robusto.

1/ Incluye la Provincia Constitucional del Callao.

**Fuente: Instituto Nacional de Estadística e Informática - Encuesta Nacional de Hogares (ENAHO).**

## 1.2.1.5 PERÚ: Tasa de pobreza total según condición de discapacidad

(Porcentaje)

| Ámbito Geográfico / Percepción étnica | 2014 | 2015 | 2016 | 2017 |
|---|---|---|---|---|
| **Nacional** | **22,7** | **21,8** | **20,7** | **21,7** |
| Con discapacidad | 25,0 | 23,2 | 21,5 | 22,8 |
| Sin discapacidad | 22,6 | 21,7 | 20,7 | 21,7 |
| **Área de residencia** | | | | |
| **Urbana** | **15,3** | **14,5** | **13,9** | **15,1** |
| Con discapacidad | 17,5 | 15,6 | 14,2 | 16,6 |
| Sin discapacidad | 15,2 | 14,5 | 13,8 | 15,1 |
| **Rural** | **46,0** | **45,2** | **43,8** | **44,4** |
| Con discapacidad | 44,0 | 43,2 | 41,1 | 40,2 |
| Sin discapacidad | 46,1 | 45,3 | 43,9 | 44,6 |
| **Región natural** | | | | |
| **Costa** | **14,3** | **13,8** | **12,8** | **14,4** |
| Con discapacidad | 16,8 | 13,0 | 12,0 | 15,9 |
| Sin discapacidad | 14,2 | 13,9 | 12,8 | 14,4 |
| **Sierra** | **33,8** | **32,5** | **31,7** | **31,6** |
| Con discapacidad | 34,2 | 33,8 | 32,8 | 28,9 |
| Sin discapacidad | 33,8 | 32,4 | 31,7 | 31,8 |
| **Selva** | **30,4** | **28,9** | **27,4** | **28,6** |
| Con discapacidad | 28,0 | 27,3 | 23,2 | 27,7 |
| Sin discapacidad | 30,5 | 29,0 | 27,5 | 28,7 |

**Fuente: Instituto Nacional de Estadística e Informática - Encuesta Nacional de Hogares (ENAHO).**

### 1.2.1.6 PERÚ: Tasa de pobreza total de la población joven de 15 a 24 años de edad ocupada

(Porcentaje)

| Ámbito Geográfico | 2007 | 2008 | 2009 | 2010 | 2011 | 2012 | 2013 | 2014 | 2015 | 2016 | 2017 |
|---|---|---|---|---|---|---|---|---|---|---|---|
| **Nacional** | **44,3** | **38,2** | **33,1** | **30,4** | **27,2** | **24,4** | **23,5** | **22,7** | **22,3** | **20,2** | **21,3** |
| Lima Metropolitana 1/ | 24,2 | 19,0 | 14,0 | 15,3 | 13,2 | 12,9 | 11,8 | 10,6 | 11,4 | 8,5 | 13,1 |
| Resto país | 51,7 | 45,6 | 40,5 | 36,6 | 32,9 | 29,2 | 28,2 | 27,3 | 26,7 | 25,0 | 24,9 |
| **Área de residencia** | | | | | | | | | | | |
| Urbana | 29,7 | 24,1 | 19,0 | 18,6 | 16,4 | 14,4 | 15,2 | 14,1 | 13,7 | 12,0 | 13,9 |
| Rural | 72,7 | 67,6 | 62,7 | 57,2 | 52,6 | 48,4 | 45,0 | 43,9 | 43,9 | 42,3 | 42,2 |
| **Región natural** | | | | | | | | | | | |
| **Costa** | **29,5** | **24,2** | **18,2** | **18,6** | **15,6** | **14,1** | **14,6** | **12,8** | **13,8** | **11,2** | **13,3** |
| Costa urbana | 32,0 | 27,2 | 20,2 | 20,7 | 15,7 | 13,9 | 17,1 | 13,3 | 14,4 | 12,7 | 12,7 |
| Costa rural | 53,2 | 47,4 | 39,6 | 34,5 | 34,3 | 25,9 | 24,7 | 27,6 | 31,8 | 26,8 | 19,5* |
| **Sierra** | **61,7** | **56,1** | **49,7** | **45,7** | **42,0** | **39,3** | **34,9** | **35,6** | **33,5** | **33,3** | **32,9** |
| Sierra urbana | 32,3 | 28,0 | 22,0 | 20,4 | 19,5 | 15,9 | 16,0 | 19,5 | 16,4 | 15,9 | 16,3 |
| Sierra rural | 79,2 | 74,6 | 67,5 | 63,7 | 59,2 | 56,6 | 51,0 | 49,1 | 47,5 | 48,4 | 47,3 |
| **Selva** | **52,2** | **41,6** | **44,8** | **35,6** | **32,3** | **26,5** | **27,6** | **25,6** | **24,9** | **23,2** | **25,0** |
| Selva urbana | 39,3 | 28,1 | 30,3 | 23,3 | 24,1 | 18,6 | 21,1 | 17,4 | 14,8 | 16,0 | 15,6 |
| Selva rural | 64,1 | 56,4 | 59,9 | 50,3 | 42,4 | 35,8 | 36,7 | 36,2 | 38,5 | 32,6 | 38,3 |

1/ Comprende la provincia de Lima y la Provincia Constitucional del Callao.

* Comprende a estimadores con coeficiente de variación mayor a 15% considerados como referenciales.

**Fuente: Instituto Nacional de Estadística e Informática - Encuesta Nacional de Hogares (ENAHO).**

### 1.2.1.7 PERÚ: Tasa de pobreza total de la población adulto mayor de 60 a más años de edad ocupada

(Porcentaje)

| Ámbito Geográfico | 2007 | 2008 | 2009 | 2010 | 2011 | 2012 | 2013 | 2014 | 2015 | 2016 | 2017 |
|---|---|---|---|---|---|---|---|---|---|---|---|
| **Nacional** | **42,3** | **37,7** | **34,7** | **32,2** | **27,3** | **25,1** | **22,3** | **19,4** | **18,1** | **16,8** | **16,9** |
| **Área de residencia** | | | | | | | | | | | |
| Urbana | 24,3 | 22,1 | 17,0 | 18,0 | 14,3 | 14,4 | 11,9 | 10,8 | 10,4 | 9,3 | 10,6 |
| Rural | 67,4 | 62,7 | 62,3 | 56,3 | 50,5 | 45,7 | 42,7 | 37,2 | 35,2 | 33,7 | 32,2 |
| **Región natural** | | | | | | | | | | | |
| **Costa** | **22,8** | **20,8** | **15,9** | **16,9** | **12,6** | **12,9** | **10,4** | **9,3** | **8,2** | **7,8** | **9,2** |
| Costa urbana | 26,9 | 23,5 | 19,8 | 20,0 | 15,0 | 15,7 | 14,7 | 11,5 | 10,2 | 10,0 | 10,7 |
| Costa rural | 42,4 | 38,0 | 34,5 | 36,8 | 29,4 | 20,5 | 22,8 | 21,5 | 19,1 | 19,5 | 16,3 |
| **Sierra** | **60,2** | **56,3** | **53,9** | **48,2** | **43,7** | **40,0** | **36,9** | **30,8** | **29,8** | **27,5** | **26,6** |
| Sierra urbana | 31,3 | 28,5 | 22,9 | 22,5 | 20,6 | 18,9 | 17,6 | 15,4 | 16,7 | 13,3 | 13,7 |
| Sierra rural | 72,8 | 69,0 | 67,6 | 61,1 | 56,6 | 51,0 | 47,7 | 41,1 | 39,0 | 37,5 | 36,3 |
| **Selva** | **49,8** | **37,0** | **41,0** | **35,0** | **28,0** | **26,5** | **26,0** | **22,8** | **21,4** | **19,7** | **18,7** |
| Selva urbana | 37,7 | 28,9 | 26,1 | 27,2 | 21,8 | 20,0 | 19,4 | 17,9 | 17,2 | 15,9 | 15,4 |
| Selva rural | 60,1 | 45,5 | 55,5 | 44,1 | 35,2 | 34,1 | 33,1 | 28,8 | 26,8 | 25,0 | 23,6 |

**Fuente: Instituto Nacional de Estadística e Informática - Encuesta Nacional de Hogares (ENAHO).**

## 1.2.1.8 PERÚ: Tasa de pobreza total de mujeres jefas de hogar monoparental

(Porcentaje)

| Ámbito Geográfico | 2007 | 2008 | 2009 | 2010 | 2011 | 2012 | 2013 | 2014 | 2015 | 2016 | 2017 |
|---|---|---|---|---|---|---|---|---|---|---|---|
| **Nacional** | **32,7** | **27,3** | **24,6** | **22,8** | **19,7** | **18,2** | **17,0** | **15,6** | **15,7** | **13,9** | **14,1** |
| Lima Metropolitana 1/ | 18,7 | 16,2 | 11,4 | 13,3 | 11,6 | 9,5 | 9,2 | 8,0 | 8,7 | 8,3 | 9,0 |
| Resto país | 39,9 | 34,1 | 32,0 | 27,7 | 24,1 | 23,0 | 21,7 | 19,9 | 20,2 | 17,3 | 17,0 |
| **Área de residencia** | | | | | | | | | | | |
| Urbana | 24,1 | 19,7 | 17,0 | 15,8 | 14,0 | 12,3 | 11,9 | 11,2 | 11,5 | 9,7 | 10,7 |
| Rural | 67,9 | 62,1 | 60,5 | 57,6 | 50,0 | 48,3 | 45,9 | 39,4 | 41,1 | 39,5 | 35,1 |
| **Región natural** | | | | | | | | | | | |
| **Costa** | **23,6** | **18,2** | **15,3** | **15,9** | **13,1** | **11,3** | **11,4** | **9,6** | **10,2** | **9,4** | **10,2** |
| Costa urbana | 28,1 | 20,4 | 20,2 | 17,9 | 14,5 | 13,1 | 14,7 | 11,9 | 12,2 | 9,8 | 11,6 |
| Costa rural | 49,0 | 34,7 * | 30,1 | 38,0 | 22,8 * | 22,6 * | 17,0 * | 15,0 * | 20,0 * | 29,1 | 18,0* |
| **Sierra** | **48,4** | **42,6** | **40,9** | **35,8** | **32,9** | **31,3** | **27,6** | **25,8** | **27,6** | **23,3** | **21,3** |
| Sierra urbana | 25,8 | 23,3 | 21,2 | 16,9 | 16,8 | 14,0 | 12,7 | 14,3 | 16,4 | 11,9 | 11,7 |
| Sierra rural | 73,4 | 67,3 | 65,4 | 62,1 | 56,5 | 55,1 | 52,5 | 45,1 | 46,6 | 42,1 | 39,1 |
| **Selva** | **39,1** | **35,0** | **32,5** | **25,4** | **22,4** | **23,2** | **20,4** | **21,6** | **17,4** | **17,0** | **17,5** |
| Selva urbana | 33,3 | 28,6 | 25,8 | 18,3 | 17,6 | 19,6 | 15,8 | 18,2 | 12,9 | 11,1 | 13,7 |
| Selva rural | 54,7 | 52,4 | 55,3 | 47,3 | 38,8 | 33,2 | 35,7 | 31,0 | 30,5 | 34,6 | 29,6 |

1/ Comprende la provincia de Lima y la Provincia Constitucional del Callao.

* Comprende a estimadores con coeficiente de variación mayor a 15% considerados como referenciales.

**Fuente: Instituto Nacional de Estadística e Informática - Encuesta Nacional de Hogares (ENAHO).**

## Meta 1.3: Implementar a nivel nacional sistemas y medidas apropiados de protección social para todos, incluidos niveles mínimos, y, de aquí a 2030, lograr una amplia cobertura de las personas pobres y vulnerables

### 1.3.1 PERÚ: Proporción de población de 14 a más años de edad con seguro de pensión

(Porcentaje)

| Ámbito geográfico | 2007 | 2008 | 2009 | 2010 | 2011 | 2012 | 2013 | 2014 | 2015 | 2016 | 2017 |
|---|---|---|---|---|---|---|---|---|---|---|---|
| **Nacional** | **22,2** | **22,9** | **24,8** | **25,8** | **26,3** | **27,9** | **27,7** | **29,2** | **28,1** | **28,9** | **29,9** |
| Lima Metropolitana 1/ | 33,8 | 33,7 | 35,8 | 36,6 | 37,4 | 39,6 | 38,6 | 41,6 | 40,2 | 40,2 | 42,4 |
| Resto país | 16,7 | 17,8 | 19,6 | 20,6 | 21,0 | 22,2 | 22,4 | 23,1 | 22,2 | 23,3 | 23,7 |
| **Área de residencia** | | | | | | | | | | | |
| Urbana | 28,2 | 28,7 | 30,8 | 31,8 | 32,2 | 33,8 | 33,3 | 34,9 | 33,6 | 34,3 | 35,5 |
| Rural | 5,1 | 5,7 | 6,5 | 7,0 | 7,6 | 8,2 | 8,6 | 9,3 | 8,5 | 9,1 | 8,6 |
| **Región natural** | | | | | | | | | | | |
| Costa | 30,0 | 30,2 | 32,4 | 33,3 | 33,8 | 35,8 | 35,2 | 37,3 | 36,0 | 36,7 | 38,5 |
| Sierra | 13,6 | 14,4 | 16,0 | 16,9 | 17,1 | 18,3 | 18,8 | 19,3 | 18,5 | 19,4 | 19,2 |
| Selva | 9,6 | 12,2 | 13,3 | 15,1 | 16,0 | 16,7 | 16,3 | 17,4 | 16,5 | 17,0 | 16,9 |
| **Departamento** | | | | | | | | | | | |
| Amazonas | 6,1 | 6,4 | 8,1 | 10,0 | 10,5 | 11,7 | 10,8 | 10,0 | 11,4 | 12,5 | 14,3 |
| Áncash | 17,7 | 19,0 | 20,3 | 22,1 | 21,1 | 22,7 | 25,2 | 25,3 | 24,6 | 23,2 | 25,6 |
| Apurímac | 6,3 | 7,2 | 6,7 | 7,8 | 9,6 | 11,4 | 12,3 | 12,7 | 13,8 | 13,5 | 13,8 |
| Arequipa | 30,8 | 31,7 | 33,7 | 34,4 | 32,6 | 34,1 | 35,3 | 36,5 | 36,0 | 35,9 | 38,6 |
| Ayacucho | 7,5 | 7,4 | 9,7 | 12,7 | 11,2 | 12,2 | 12,2 | 12,5 | 11,7 | 14,7 | 12,1 |
| Cajamarca | 7,0 | 7,8 | 9,6 | 12,1 | 11,2 | 11,3 | 10,4 | 11,9 | 10,3 | 11,5 | 11,1 |
| Callao | 35,9 | 37,2 | 44,0 | 42,7 | 38,8 | 40,1 | 42,9 | 45,0 | 44,2 | 44,2 | 46,0 |
| Cusco | 15,1 | 15,1 | 16,6 | 15,8 | 18,5 | 22,3 | 23,5 | 22,9 | 20,8 | 22,6 | 20,4 |
| Huancavelica | 5,4 | 6,0 | 6,6 | 7,7 | 11,1 | 12,1 | 12,6 | 11,1 | 12,7 | 12,6 | 12,3 |
| Huánuco | 10,1 | 10,4 | 10,5 | 11,4 | 12,2 | 14,2 | 14,2 | 14,3 | 14,0 | 14,0 | 15,2 |
| Ica | 42,3 | 44,4 | 47,5 | 46,2 | 49,3 | 50,8 | 49,0 | 50,1 | 47,7 | 47,6 | 45,6 |
| Junín | 14,5 | 19,5 | 19,1 | 20,5 | 22,1 | 21,1 | 20,2 | 22,7 | 21,2 | 21,2 | 20,9 |
| La Libertad | 20,1 | 21,2 | 23,8 | 24,0 | 24,0 | 24,9 | 27,2 | 28,4 | 26,6 | 28,6 | 30,2 |
| Lambayeque | 18,0 | 18,9 | 21,4 | 19,5 | 19,6 | 20,5 | 21,7 | 22,4 | 22,8 | 27,4 | 28,2 |
| Lima | 32,4 | 32,2 | 33,8 | 35,1 | 36,6 | 39,0 | 37,5 | 40,2 | 38,8 | 38,8 | 40,7 |
| Provincia de Lima 2/ | 33,5 | 33,3 | 34,9 | 35,9 | 37,3 | 39,6 | 38,1 | 41,3 | 39,8 | 39,8 | 41,9 |
| Región Lima 3/ | 21,5 | 21,9 | 24,0 | 27,7 | 30,0 | 33,2 | 31,4 | 29,7 | 29,0 | 28,6 | 28,3 |
| Loreto | 13,9 | 18,5 | 17,9 | 19,8 | 19,6 | 20,3 | 20,3 | 21,4 | 19,5 | 20,4 | 22,2 |
| Madre de Dios | 12,5 | 12,3 | 14,2 | 14,1 | 19,6 | 25,4 | 26,8 | 25,1 | 22,4 | 20,8 | 21,1 |
| Moquegua | 36,0 | 37,7 | 43,5 | 45,4 | 45,3 | 49,7 | 51,2 | 50,6 | 48,9 | 49,3 | 49,8 |
| Pasco | 19,2 | 21,5 | 24,9 | 26,2 | 23,8 | 23,3 | 24,1 | 25,8 | 27,0 | 28,3 | 26,7 |
| Piura | 19,5 | 17,2 | 20,7 | 21,7 | 21,6 | 23,2 | 21,5 | 24,0 | 22,6 | 25,2 | 28,1 |
| Puno | 11,8 | 12,0 | 12,7 | 12,6 | 12,1 | 12,6 | 14,0 | 14,2 | 13,6 | 15,6 | 12,8 |
| San Martín | 6,9 | 9,4 | 11,7 | 15,2 | 15,8 | 17,1 | 15,0 | 15,5 | 14,5 | 14,8 | 15,7 |
| Tacna | 27,6 | 30,4 | 32,4 | 37,5 | 36,0 | 34,6 | 31,8 | 33,4 | 30,5 | 31,4 | 31,0 |
| Tumbes | 12,8 | 14,9 | 18,6 | 19,4 | 20,9 | 22,2 | 22,6 | 21,3 | 23,1 | 23,2 | 23,3 |
| Ucayali | 16,2 | 17,3 | 20,2 | 20,5 | 22,0 | 21,9 | 21,4 | 23,1 | 23,4 | 24,0 | 23,8 |

1/ Comprende la provincia de Lima y la Provincia Constitucional del Callao.

2/ Comprende los 43 distritos que conforman la provincia de Lima.

3/ Comprende las provincias: Barranca, Cajatambo, Canta, Cañete, Huaral, Huarochiri, Huaura, Oyón y Yauyos.

**Fuente: Instituto Nacional de Estadística e Informática - Encuesta Nacional de Hogares (ENAHO).**

## 1.3.1.1 PERÚ: Proporción de población de 14 a más años de edad con seguro de pensión según sexo

(Porcentaje)

| Ámbito geográfico / Sexo | 2007 | 2008 | 2009 | 2010 | 2011 | 2012 | 2013 | 2014 | 2015 | 2016 | 2017 |
|---|---|---|---|---|---|---|---|---|---|---|---|
| **Nacional** | **22,2** | **22,9** | **24,8** | **25,8** | **26,3** | **27,9** | **27,7** | **29,2** | **28,1** | **28,9** | **29,9** |
| **Hombre** | **28,7** | **29,4** | **32,1** | **33,3** | **33,0** | **34,8** | **34,7** | **36,2** | **34,8** | **35,8** | **36,6** |
| **Mujer** | **15,6** | **16,2** | **17,4** | **18,3** | **19,6** | **20,9** | **20,7** | **22,2** | **21,4** | **22,1** | **23,3** |
| **Lima Metropolitana 1/** | **33,8** | **33,7** | **35,8** | **36,6** | **37,4** | **39,6** | **38,6** | **41,6** | **40,2** | **40,2** | **42,4** |
| Hombre | 42,6 | 41,7 | 45,2 | 46,5 | 44,8 | 47,8 | 46,4 | 49,4 | 47,6 | 47,9 | 49,9 |
| Mujer | 25,3 | 26,1 | 26,9 | 27,3 | 30,4 | 31,9 | 31,4 | 34,4 | 33,4 | 33,1 | 35,4 |
| **Resto país** | **16,7** | **17,8** | **19,6** | **20,6** | **21,0** | **22,2** | **22,4** | **23,1** | **22,2** | **23,3** | **23,7** |
| Hombre | 22,4 | 23,9 | 26,2 | 27,3 | 27,6 | 28,8 | 29,2 | 30,1 | 28,9 | 30,1 | 30,3 |
| Mujer | 10,8 | 11,3 | 12,7 | 13,7 | 14,1 | 15,3 | 15,2 | 15,9 | 15,2 | 16,3 | 16,9 |
| **Área de residencia** | | | | | | | | | | | |
| **Urbana** | **28,2** | **28,7** | **30,8** | **31,8** | **32,2** | **33,8** | **33,3** | **34,9** | **33,6** | **34,3** | **35,5** |
| Hombre | 36,4 | 36,9 | 39,8 | 40,9 | 40,1 | 41,9 | 41,5 | 43,1 | 41,4 | 42,1 | 43,3 |
| Mujer | 20,1 | 20,7 | 22,0 | 23,0 | 24,4 | 25,9 | 25,3 | 27,0 | 26,0 | 26,7 | 27,9 |
| **Rural** | **5,1** | **5,7** | **6,5** | **7,0** | **7,6** | **8,2** | **8,6** | **9,3** | **8,5** | **9,1** | **8,6** |
| Hombre | 8,0 | 8,8 | 10,2 | 11,1 | 11,6 | 12,6 | 13,0 | 13,8 | 12,7 | 13,9 | 12,9 |
| Mujer | 1,9 | 2,2 | 2,4 | 2,4 | 3,0 | 3,2 | 3,6 | 4,2 | 3,6 | 3,6 | 3,8 |
| **Región natural** | | | | | | | | | | | |
| **Costa** | **30,0** | **30,2** | **32,4** | **33,3** | **33,8** | **35,8** | **35,2** | **37,3** | **36,0** | **36,7** | **38,5** |
| Hombre | 38,7 | 38,4 | 41,5 | 42,8 | 41,7 | 44,1 | 43,4 | 45,5 | 43,8 | 44,5 | 46,4 |
| Mujer | 21,4 | 22,1 | 23,5 | 24,1 | 26,2 | 27,7 | 27,2 | 29,5 | 28,6 | 29,2 | 31,0 |
| **Sierra** | **13,6** | **14,4** | **16,0** | **16,9** | **17,1** | **18,3** | **18,8** | **19,3** | **18,5** | **19,4** | **19,2** |
| Hombre | 18,5 | 20,0 | 22,2 | 23,0 | 23,2 | 24,4 | 25,2 | 25,8 | 24,7 | 26,0 | 25,1 |
| Mujer | 8,5 | 8,8 | 9,6 | 10,7 | 10,9 | 12,0 | 12,3 | 12,6 | 12,1 | 12,7 | 13,1 |
| **Selva** | **9,6** | **12,2** | **13,3** | **15,1** | **16,0** | **16,7** | **16,3** | **17,4** | **16,5** | **17,0** | **16,9** |
| Hombre | 12,4 | 15,7 | 17,4 | 19,2 | 20,7 | 21,0 | 21,0 | 22,5 | 21,9 | 22,1 | 22,0 |
| Mujer | 6,4 | 8,0 | 8,4 | 10,1 | 10,3 | 11,6 | 10,7 | 11,3 | 10,0 | 10,9 | 11,0 |
| **Departamento** | | | | | | | | | | | |
| **Amazonas** | **6,1** | **6,4** | **8,1** | **10,0** | **10,5** | **11,7** | **10,8** | **10,0** | **11,4** | **12,5** | **14,3** |
| Hombre | 7,4 | 7,8 | 10,1 | 12,7 | 12,8 | 13,5 | 12,6 | 13,1 | 14,0 | 15,1 | 17,5 |
| Mujer | 4,5 | 4,8 | 5,6 | 7,0 | 7,9 | 9,7 | 8,7 | 6,5 | 8,4 | 9,6 | 10,6 |
| **Áncash** | **17,7** | **19,0** | **20,3** | **22,1** | **21,1** | **22,7** | **25,2** | **25,3** | **24,6** | **23,2** | **25,6** |
| Hombre | 23,5 | 26,6 | 28,7 | 30,6 | 29,3 | 31,1 | 33,8 | 33,7 | 31,9 | 29,8 | 33,2 |
| Mujer | 12,0 | 11,3 | 11,7 | 13,3 | 12,8 | 14,0 | 16,4 | 16,6 | 16,9 | 16,3 | 17,5 |
| **Apurímac** | **6,3** | **7,2** | **6,7** | **7,8** | **9,6** | **11,4** | **12,3** | **12,7** | **13,8** | **13,5** | **13,8** |
| Hombre | 7,8 | 9,4 | 9,2 | 10,2 | 13,0 | 14,5 | 15,5 | 15,6 | 17,8 | 18,8 | 18,2 |
| Mujer | 4,6 | 5,0 | 4,2 | 5,3 | 6,0 | 8,2 | 8,8 | 9,7 | 9,6 | 8,1 | 9,2 |
| **Arequipa** | **30,8** | **31,7** | **33,7** | **34,4** | **32,6** | **34,1** | **35,3** | **36,5** | **36,0** | **35,9** | **38,6** |
| Hombre | 39,3 | 42,5 | 42,6 | 42,9 | 42,4 | 43,3 | 44,7 | 46,4 | 46,3 | 45,4 | 46,9 |
| Mujer | 22,3 | 21,2 | 24,9 | 26,0 | 22,8 | 24,9 | 26,0 | 26,7 | 25,9 | 26,6 | 30,6 |
| **Ayacucho** | **7,5** | **7,4** | **9,7** | **12,7** | **11,2** | **12,2** | **12,2** | **12,5** | **11,7** | **14,7** | **12,1** |
| Hombre | 9,8 | 9,4 | 13,9 | 18,3 | 15,5 | 16,9 | 16,3 | 16,5 | 15,3 | 19,3 | 15,5 |
| Mujer | 5,2 | 5,3 | 5,5 | 6,9 | 6,8 | 7,3 | 7,9 | 8,1 | 7,8 | 9,8 | 8,4 |
| **Cajamarca** | **7,0** | **7,8** | **9,6** | **12,1** | **11,2** | **11,3** | **10,4** | **11,9** | **10,3** | **11,5** | **11,1** |
| Hombre | 9,3 | 10,8 | 12,3 | 16,7 | 13,4 | 14,2 | 13,6 | 15,5 | 14,2 | 15,6 | 14,6 |
| Mujer | 4,7 | 4,6 | 6,9 | 7,4 | 9,0 | 8,4 | 7,2 | 8,2 | 6,4 | 7,4 | 7,6 |
| **Callao** | **35,9** | **37,2** | **44,0** | **42,7** | **38,8** | **40,1** | **42,9** | **45,0** | **44,2** | **44,2** | **46,0** |
| Hombre | 46,5 | 49,5 | 56,4 | 55,3 | 50,4 | 51,6 | 54,5 | 56,6 | 56,4 | 55,6 | 57,3 |
| Mujer | 25,1 | 24,9 | 31,5 | 30,3 | 27,2 | 28,7 | 31,2 | 33,6 | 32,4 | 32,8 | 35,0 |
| **Cusco** | **15,1** | **15,1** | **16,6** | **15,8** | **18,5** | **22,3** | **23,5** | **22,9** | **20,8** | **22,6** | **20,4** |
| Hombre | 21,1 | 21,1 | 23,6 | 21,4 | 25,1 | 29,3 | 30,4 | 30,8 | 28,0 | 30,1 | 26,9 |
| Mujer | 8,7 | 8,8 | 9,3 | 10,0 | 11,6 | 15,0 | 16,3 | 14,6 | 13,5 | 14,8 | 13,6 |
| **Huancavelica** | **5,4** | **6,0** | **6,6** | **7,7** | **11,1** | **12,1** | **12,6** | **11,1** | **12,7** | **12,6** | **12,3** |
| Hombre | 8,0 | 8,3 | 9,2 | 11,1 | 16,2 | 18,6 | 18,7 | 15,9 | 18,8 | 19,2 | 18,7 |
| Mujer | 2,8 | 3,7 | 3,9 | 4,4 | 5,9 | 5,7 | 6,4 | 6,2 | 6,5 | 5,8 | 5,9 |
| **Huánuco** | **10,1** | **10,4** | **10,5** | **11,4** | **12,2** | **14,2** | **14,2** | **14,3** | **14,0** | **14,0** | **15,2** |
| Hombre | 13,6 | 13,9 | 13,6 | 14,3 | 14,3 | 17,0 | 17,4 | 17,9 | 17,9 | 18,1 | 19,4 |
| Mujer | 6,6 | 6,7 | 7,3 | 8,5 | 9,9 | 11,2 | 10,8 | 10,4 | 9,9 | 9,7 | 10,9 |

Continúa...

## 1.3.1.1 PERÚ: Proporción de población de 14 a más años de edad con seguro de pensión según sexo

(Porcentaje)

Conclusión.

| Ámbito geográfico / Sexo | 2007 | 2008 | 2009 | 2010 | 2011 | 2012 | 2013 | 2014 | 2015 | 2016 | 2017 |
|---|---|---|---|---|---|---|---|---|---|---|---|
| **Ica** | **42,3** | **44,4** | **47,5** | **46,2** | **49,3** | **50,8** | **49,0** | **50,1** | **47,7** | **47,6** | **45,6** |
| Hombre | 52,5 | 53,5 | 54,9 | 56,2 | 58,2 | 59,0 | 57,5 | 57,7 | 55,6 | 54,4 | 52,4 |
| Mujer | 32,2 | 35,4 | 40,1 | 36,3 | 40,5 | 42,6 | 40,5 | 42,4 | 39,9 | 40,8 | 38,9 |
| **Junín** | **14,5** | **19,5** | **19,1** | **20,5** | **22,1** | **21,1** | **20,2** | **22,7** | **21,2** | **21,2** | **20,9** |
| Hombre | 19,7 | 27,4 | 27,2 | 27,5 | 29,7 | 28,7 | 27,7 | 30,7 | 28,5 | 27,5 | 28,0 |
| Mujer | 9,2 | 11,4 | 10,8 | 13,3 | 14,4 | 13,1 | 12,4 | 14,6 | 13,7 | 14,8 | 13,7 |
| **La Libertad** | **20,1** | **21,2** | **23,8** | **24,0** | **24,0** | **24,9** | **27,2** | **28,4** | **26,6** | **28,6** | **30,2** |
| Hombre | 28,0 | 28,7 | 32,6 | 32,2 | 31,9 | 33,7 | 35,3 | 37,4 | 34,4 | 37,2 | 39,1 |
| Mujer | 12,3 | 13,8 | 15,0 | 16,0 | 16,3 | 16,3 | 19,3 | 19,6 | 19,0 | 20,1 | 21,3 |
| **Lambayeque** | **18,0** | **18,9** | **21,4** | **19,5** | **19,6** | **20,5** | **21,7** | **22,4** | **22,8** | **27,4** | **28,2** |
| Hombre | 25,9 | 26,6 | 29,4 | 28,0 | 26,4 | 27,9 | 29,9 | 29,9 | 30,1 | 35,5 | 35,8 |
| Mujer | 10,6 | 11,8 | 14,0 | 11,6 | 13,2 | 13,5 | 14,0 | 15,5 | 16,0 | 19,9 | 21,2 |
| **Lima** | **32,4** | **32,2** | **33,8** | **35,1** | **36,6** | **39,0** | **37,5** | **40,2** | **38,8** | **38,8** | **40,7** |
| Hombre | 40,8 | 39,7 | 42,7 | 44,6 | 43,7 | 46,8 | 45,0 | 47,5 | 45,7 | 46,0 | 47,9 |
| Mujer | 24,2 | 25,0 | 25,3 | 26,1 | 29,9 | 31,6 | 30,5 | 33,3 | 32,4 | 32,0 | 34,1 |
| **Provincia de Lima 2/** | **33,5** | **33,3** | **34,9** | **35,9** | **37,3** | **39,6** | **38,1** | **41,3** | **39,8** | **39,8** | **41,8** |
| Hombre | 42,2 | 40,7 | 43,8 | 45,4 | 44,2 | 47,4 | 45,4 | 48,5 | 46,6 | 47,0 | 49,0 |
| Mujer | 25,3 | 26,2 | 26,4 | 26,9 | 30,8 | 32,3 | 31,4 | 34,5 | 33,5 | 33,1 | 35,3 |
| **Region Lima 3/** | **21,5** | **21,9** | **24,0** | **27,7** | **30,0** | **33,2** | **31,4** | **29,7** | **29,0** | **28,6** | **28,3** |
| Hombre | 28,9 | 30,1 | 33,0 | 36,8 | 39,3 | 41,5 | 41,3 | 38,1 | 37,7 | 36,5 | 36,6 |
| Mujer | 13,4 | 13,2 | 15,0 | 18,7 | 21,2 | 24,6 | 21,7 | 21,3 | 20,2 | 20,8 | 20,0 |
| **Loreto** | **13,9** | **18,5** | **17,9** | **19,8** | **19,6** | **20,3** | **20,3** | **21,4** | **19,5** | **20,4** | **22,2** |
| Hombre | 17,7 | 23,5 | 23,3 | 25,3 | 25,2 | 26,0 | 26,8 | 28,6 | 26,0 | 27,7 | 28,9 |
| Mujer | 9,6 | 12,7 | 11,7 | 13,5 | 13,1 | 13,8 | 12,8 | 13,3 | 12,1 | 12,1 | 14,4 |
| **Madre de Dios** | **12,5** | **12,3** | **14,2** | **14,1** | **19,6** | **25,4** | **26,8** | **25,1** | **22,4** | **20,8** | **21,1** |
| Hombre | 15,5 | 14,5 | 17,0 | 16,1 | 23,1 | 29,6 | 31,8 | 29,1 | 28,5 | 25,8 | 28,0 |
| Mujer | 8,1 | 8,9 | 10,0 | 11,0 | 14,3 | 19,2 | 19,2 | 19,3 | 13,2 | 13,4 | 11,1 |
| **Moquegua** | **36,0** | **37,7** | **43,5** | **45,4** | **45,3** | **49,7** | **51,2** | **50,6** | **48,9** | **49,3** | **49,8** |
| Hombre | 49,1 | 51,3 | 58,6 | 59,0 | 57,7 | 64,2 | 65,9 | 65,4 | 64,0 | 65,2 | 62,9 |
| Mujer | 20,3 | 21,6 | 25,7 | 29,3 | 30,4 | 32,3 | 33,7 | 32,8 | 31,4 | 30,4 | 34,3 |
| **Pasco** | **19,2** | **21,5** | **24,9** | **26,2** | **23,8** | **23,3** | **24,1** | **25,8** | **27,0** | **28,3** | **26,7** |
| Hombre | 28,8 | 32,3 | 37,7 | 38,5 | 34,3 | 33,3 | 34,9 | 37,5 | 37,3 | 38,7 | 37,1 |
| Mujer | 8,4 | 9,4 | 10,6 | 12,0 | 11,7 | 11,6 | 11,5 | 11,9 | 14,7 | 15,9 | 14,3 |
| **Piura** | **19,5** | **17,2** | **20,7** | **21,7** | **21,6** | **23,2** | **21,5** | **24,0** | **22,6** | **25,2** | **28,1** |
| Hombre | 26,9 | 24,4 | 27,8 | 28,9 | 28,9 | 31,0 | 29,4 | 32,7 | 29,9 | 32,1 | 36,5 |
| Mujer | 12,0 | 9,9 | 13,4 | 14,3 | 14,3 | 15,1 | 13,6 | 15,2 | 15,2 | 18,2 | 19,7 |
| **Puno** | **11,8** | **12,0** | **12,7** | **12,6** | **12,1** | **12,6** | **14,0** | **14,2** | **13,6** | **15,6** | **12,8** |
| Hombre | 18,1 | 17,3 | 19,9 | 19,0 | 19,3 | 17,5 | 21,2 | 19,5 | 19,4 | 22,7 | 17,6 |
| Mujer | 5,4 | 6,5 | 5,2 | 6,1 | 4,6 | 7,7 | 6,6 | 8,8 | 7,6 | 8,4 | 7,9 |
| **San Martín** | **6,9** | **9,4** | **11,7** | **15,2** | **15,8** | **17,1** | **15,0** | **15,5** | **14,5** | **14,8** | **15,7** |
| Hombre | 8,0 | 11,5 | 15,0 | 18,7 | 21,0 | 20,9 | 19,0 | 18,6 | 18,9 | 18,8 | 19,7 |
| Mujer | 5,5 | 6,6 | 7,4 | 10,7 | 9,3 | 12,4 | 9,9 | 11,6 | 8,9 | 9,8 | 10,6 |
| **Tacna** | **27,6** | **30,4** | **32,4** | **37,5** | **36,0** | **34,6** | **31,8** | **33,4** | **30,5** | **31,4** | **31,0** |
| Hombre | 39,0 | 41,6 | 43,9 | 48,4 | 47,9 | 42,8 | 40,3 | 42,5 | 38,8 | 38,9 | 38,4 |
| Mujer | 15,0 | 18,1 | 19,7 | 25,7 | 22,9 | 25,8 | 22,5 | 23,4 | 21,4 | 23,3 | 22,9 |
| **Tumbes** | **12,8** | **14,9** | **18,6** | **19,4** | **20,9** | **22,2** | **22,6** | **21,3** | **23,1** | **23,2** | **23,3** |
| Hombre | 15,5 | 18,1 | 24,6 | 24,3 | 27,0 | 27,6 | 30,5 | 27,0 | 28,7 | 29,2 | 27,4 |
| Mujer | 9,4 | 10,9 | 11,0 | 13,3 | 13,2 | 15,5 | 12,9 | 14,4 | 16,3 | 15,7 | 18,1 |
| **Ucayali** | **16,2** | **17,3** | **20,2** | **20,5** | **22,0** | **21,9** | **21,4** | **23,1** | **23,4** | **24,0** | **23,8** |
| Hombre | 20,8 | 23,1 | 24,9 | 26,4 | 27,8 | 28,2 | 27,8 | 31,3 | 31,4 | 31,3 | 31,8 |
| Mujer | 10,6 | 10,2 | 14,4 | 13,4 | 14,7 | 14,3 | 13,6 | 13,2 | 13,8 | 15,2 | 14,2 |

1/ Comprende la provincia de Lima y la Provincia Constitucional del Callao.

2/ Comprende los 43 distritos que conforman la provincia de Lima.

3/ Comprende las provincias: Barranca, Cajatambo, Canta, Cañete, Huaral, Huarochiri, Huaura, Oyón y Yauyos.

**Fuente: Instituto Nacional de Estadística e Informática - Encuesta Nacional de Hogares (ENAHO).**

## 1.3.1.2 PERÚ: Proporción de población pobre de 14 a más años de edad con seguro de pensión

(Porcentaje)

| Ámbito Geográfico | 2007 | 2008 | 2009 | 2010 | 2011 | 2012 | 2013 | 2014 | 2015 | 2016 | 2017 |
|---|---|---|---|---|---|---|---|---|---|---|---|
| **Nacional** | **7,5** | **7,7** | **7,9** | **8,7** | **8,8** | **9,4** | **8,9** | **9,9** | **9,2** | **9,5** | **10,8** |
| Lima Metropolitana 1/ | 17,0 | 16,5 | 17,7 | 19,1 | 18,3 | 21,0 | 19,7 | 22,7 | 20,4 | 19,1 | 22,5 |
| Resto país | 5,4 | 5,8 | 6,2 | 6,6 | 6,7 | 6,8 | 6,7 | 7,3 | 7,1 | 7,5 | 7,8 |
| **Área de residencia** | | | | | | | | | | | |
| Urbana | 12,5 | 13,0 | 13,5 | 14,4 | 14,5 | 15,5 | 14,3 | 15,6 | 14,4 | 14,5 | 16,7 |
| Rural | 2,1 | 2,3 | 2,8 | 3,1 | 3,2 | 3,3 | 3,2 | 3,6 | 3,5 | 4,0 | 3,4 |
| **Región natural** | | | | | | | | | | | |
| Costa | 14,2 | 14,7 | 15,8 | 16,4 | 16,4 | 17,7 | 16,2 | 18,4 | 17,0 | 16,4 | 20,1 |
| Sierra | 3,5 | 3,5 | 4,0 | 4,3 | 4,5 | 5,0 | 4,7 | 5,2 | 5,0 | 5,9 | 5,3 |
| Selva | 3,2 | 3,7 | 3,4 | 4,2 | 4,7 | 4,0 | 4,5 | 5,1 | 4,5 | 5,4 | 4,1 |
| **Departamento** | | | | | | | | | | | |
| Amazonas | 1,5 | 1,3 | 2,1 | 2,1 | 3,4 | 2,5 | 1,1 | 2,8 | 1,8 | 2,7 | 2,6 |
| Áncash | 4,8 | 5,0 | 5,6 | 6,2 | 4,9 | 7,6 | 8,3 | 9,3 | 9,2 | 6,1 | 9,2 |
| Apurímac | 1,0 | 1,2 | 1,9 | 2,4 | 2,2 | 2,4 | 3,4 | 3,4 | 4,3 | 4,6 | 3,6 |
| Arequipa | 13,6 | 11,7 | 12,7 | 13,1 | 12,2 | 15,7 | 15,2 | 13,4 | 15,8 | 17,4 | 21,8 |
| Ayacucho | 1,6 | 1,6 | 3,3 | 3,7 | 4,7 | 4,4 | 4,1 | 3,6 | 3,7 | 4,4 | 3,9 |
| Cajamarca | 1,3 | 1,3 | 1,4 | 2,6 | 2,7 | 2,3 | 2,2 | 2,7 | 2,1 | 3,1 | 2,6 |
| Callao | 17,4 | 19,1 | 22,6 | 23,1 | 26,8 | 26,1 | 22,9 | 30,5 | 23,6 | 30,1 | 22,9 |
| Cusco | 4,8 | 6,4 | 4,3 | 5,7 | 5,5 | 7,5 | 8,9 | 7,7 | 7,7 | 8,0 | 5,0 |
| Huancavelica | 1,5 | 1,7 | 1,9 | 1,8 | 4,2 | 4,6 | 4,7 | 4,7 | 5,7 | 6,3 | 6,1 |
| Huánuco | 2,1 | 2,4 | 2,2 | 2,4 | 2,3 | 2,5 | 2,6 | 2,2 | 2,9 | 4,4 | 2,8 |
| Ica | 32,0 | 34,7 | 36,3 | 34,7 | 32,6 | 39,7 | 38,1 | 35,7 | 30,8 | 35,4 | 29,7 |
| Junín | 3,9 | 6,6 | 7,0 | 7,6 | 8,7 | 6,5 | 7,5 | 5,5 | 6,5 | 6,1 | 7,3 |
| La Libertad | 6,6 | 8,5 | 9,1 | 6,1 | 10,3 | 8,0 | 11,0 | 14,7 | 10,8 | 10,4 | 14,2 |
| Lambayeque | 7,6 | 8,0 | 10,5 | 10,8 | 8,1 | 6,6 | 8,9 | 10,1 | 11,5 | 10,0 | 12,8 |
| Lima | 15,7 | 15,4 | 16,3 | 18,0 | 17,0 | 19,8 | 18,3 | 20,3 | 19,5 | 17,5 | 21,5 |
| Provincia de Lima 2/ | 16,9 | 16,2 | 17,2 | 18,5 | 17,0 | 20,2 | 19,3 | 21,6 | 20,0 | 18,0 | 22,4 |
| Region Lima 3/ | 7,1 | 8,7 | 11,3 | 13,9 | 17,0 | 15,7 | 10,8 | 10,8 | 16,9 | 13,6 | 13,9 |
| Loreto | 5,1 | 5,0 | 4,7 | 5,5 | 5,5 | 5,2 | 6,9 | 7,3 | 7,2 | 7,2 | 7,6 |
| Madre de Dios | 2,5 | 4,7 | 2,3 | 1,4 | 2,4 | 0,0 | 14,8 | 14,4 | 15,3 | 7,5 | 5,3 |
| Moquegua | 19,9 | 26,6 | 27,6 | 28,6 | 29,0 | 34,1 | 27,8 | 27,7 | 29,1 | 32,4 | 35,4 |
| Pasco | 9,5 | 12,2 | 12,1 | 12,1 | 10,3 | 10,1 | 11,6 | 14,2 | 17,8 | 14,4 | 17,9 |
| Piura | 8,7 | 8,4 | 11,1 | 10,9 | 10,1 | 12,6 | 8,7 | 10,1 | 8,9 | 10,5 | 13,8 |
| Puno | 4,6 | 3,8 | 4,7 | 4,9 | 4,4 | 5,8 | 4,5 | 6,2 | 3,7 | 7,6 | 3,6 |
| San Martín | 1,7 | 2,2 | 3,0 | 3,2 | 5,5 | 4,8 | 3,4 | 5,6 | 4,5 | 5,6 | 3,0 |
| Tacna | 14,6 | 15,0 | 19,7 | 21,6 | 23,1 | 15,3 | 19,7 | 23,6 | 18,4 | 16,2 | 12,5 |
| Tumbes | 3,1 | 5,4 | 6,5 | 9,5 | 8,8 | 7,9 | 10,1 | 7,1 | 7,2 | 11,9 | 7,9 |
| Ucayali | 6,8 | 6,3 | 4,3 | 9,1 | 8,7 | 2,6 | 4,3 | 6,2 | 3,5 | 7,3 | 4,7 |

1/ Comprende la provincia de Lima y la Provincia Constitucional del Callao.

2/ Comprende los 43 distritos que conforman la provincia de Lima.

3/ Comprende las provincias: Barranca, Cajatambo, Canta, Cañete, Huaral, Huarochiri, Huaura, Oyón y Yauyos.

**Fuente: Instituto Nacional de Estadística e Informática - Encuesta Nacional de Hogares (ENAHO).**

### 1.3.1.3 PERÚ: Proporción de la población ocupada con seguro de pensión

(Porcentaje)

| Ámbito Geográfico | 2007 | 2008 | 2009 | 2010 | 2011 | 2012 | 2013 | 2014 | 2015 | 2016 | 2017 |
|---|---|---|---|---|---|---|---|---|---|---|---|
| **Nacional** | **25,6** | **26,4** | **28,8** | **29,7** | **30,8** | **32,7** | **33,0** | **35,0** | **33,8** | **34,5** | **35,4** |
| Lima Metropolitana 1/ | 40,8 | 40,2 | 43,1 | 43,4 | 44,7 | 47,2 | 47,4 | 51,7 | 49,6 | 49,5 | 51,3 |
| Resto país | 19,2 | 20,4 | 22,7 | 23,6 | 24,6 | 26,1 | 26,5 | 27,5 | 26,7 | 27,7 | 28,1 |
| **Área de residencia** | | | | | | | | | | | |
| Urbana | 34,0 | 34,5 | 37,4 | 37,8 | 38,8 | 40,7 | 40,6 | 42,9 | 41,5 | 41,8 | 42,9 |
| Rural | 5,8 | 6,5 | 7,5 | 8,0 | 8,8 | 9,6 | 10,3 | 10,8 | 10,1 | 10,8 | 10,3 |
| **Región natural** | | | | | | | | | | | |
| Costa | 35,9 | 35,9 | 38,9 | 39,3 | 40,6 | 42,7 | 42,9 | 46,0 | 44,4 | 44,8 | 46,6 |
| Sierra | 15,3 | 16,2 | 18,0 | 19,0 | 19,8 | 21,2 | 22,0 | 22,4 | 21,8 | 22,9 | 22,4 |
| Selva | 11,6 | 15,0 | 16,2 | 17,6 | 19,2 | 20,4 | 19,8 | 21,5 | 20,8 | 20,7 | 20,9 |
| **Departamento** | | | | | | | | | | | |
| Amazonas | 7,4 | 8,4 | 9,4 | 11,8 | 11,6 | 14,3 | 13,1 | 12,3 | 13,0 | 14,8 | 17,4 |
| Áncash | 20,4 | 22,0 | 23,3 | 24,7 | 25,1 | 27,3 | 30,5 | 30,3 | 28,4 | 26,9 | 29,8 |
| Apurímac | 7,6 | 8,4 | 8,1 | 9,2 | 11,0 | 13,6 | 14,3 | 14,9 | 16,2 | 15,7 | 16,4 |
| Arequipa | 35,5 | 38,3 | 40,5 | 41,5 | 39,4 | 41,6 | 42,1 | 43,6 | 44,6 | 43,5 | 47,0 |
| Ayacucho | 9,2 | 8,7 | 11,9 | 15,4 | 14,0 | 15,5 | 14,4 | 14,4 | 14,6 | 18,2 | 15,3 |
| Cajamarca | 8,1 | 8,5 | 10,3 | 14,2 | 13,2 | 13,9 | 12,1 | 14,7 | 13,1 | 13,8 | 12,6 |
| Callao | 43,5 | 44,9 | 52,8 | 52,0 | 46,6 | 49,0 | 53,1 | 55,9 | 54,5 | 53,2 | 55,8 |
| Cusco | 17,3 | 16,8 | 18,8 | 17,4 | 21,3 | 25,0 | 26,7 | 26,5 | 24,0 | 26,0 | 23,9 |
| Huancavelica | 6,5 | 6,7 | 7,9 | 9,3 | 12,5 | 13,9 | 14,7 | 12,7 | 15,4 | 15,3 | 14,2 |
| Huánuco | 11,2 | 11,7 | 11,2 | 12,5 | 13,5 | 16,4 | 17,0 | 16,1 | 15,9 | 16,5 | 17,9 |
| Ica | 50,5 | 51,8 | 55,7 | 54,4 | 57,2 | 57,4 | 56,8 | 58,5 | 58,1 | 56,4 | 55,0 |
| Junín | 17,1 | 22,6 | 22,9 | 22,9 | 25,9 | 24,0 | 23,7 | 26,8 | 25,1 | 24,9 | 24,5 |
| La Libertad | 24,0 | 24,1 | 28,0 | 27,8 | 27,5 | 29,7 | 32,4 | 34,6 | 32,6 | 34,1 | 35,9 |
| Lambayeque | 20,2 | 21,7 | 23,9 | 22,1 | 23,1 | 24,2 | 26,8 | 27,4 | 28,3 | 33,4 | 34,4 |
| Lima | 38,8 | 38,3 | 40,6 | 41,5 | 43,7 | 46,1 | 45,8 | 49,7 | 47,6 | 47,6 | 49,1 |
| Provincia de Lima 2/ | 40,5 | 39,7 | 42,0 | 42,4 | 44,5 | 47,0 | 46,7 | 51,2 | 49,0 | 49,1 | 50,7 |
| Region Lima 3/ | 24,8 | 25,5 | 28,5 | 33,4 | 36,5 | 38,1 | 37,4 | 35,7 | 34,6 | 33,9 | 33,8 |
| Loreto | 16,2 | 23,3 | 22,5 | 24,1 | 24,8 | 25,2 | 24,6 | 27,4 | 25,3 | 25,5 | 28,6 |
| Madre de Dios | 15,3 | 15,0 | 17,1 | 16,3 | 22,7 | 30,6 | 31,6 | 30,1 | 26,5 | 26,7 | 26,2 |
| Moquegua | 41,6 | 46,3 | 52,8 | 54,1 | 54,2 | 59,0 | 60,1 | 59,7 | 57,8 | 58,2 | 59,2 |
| Pasco | 25,7 | 28,0 | 29,9 | 31,8 | 29,7 | 27,9 | 30,0 | 31,8 | 32,9 | 34,3 | 33,6 |
| Piura | 23,0 | 20,4 | 25,1 | 25,1 | 27,1 | 29,1 | 27,0 | 30,4 | 28,7 | 31,5 | 35,4 |
| Puno | 13,2 | 13,7 | 15,0 | 14,0 | 14,1 | 14,6 | 16,2 | 16,3 | 15,8 | 18,5 | 14,5 |
| San Martín | 8,4 | 11,8 | 15,0 | 18,0 | 18,5 | 20,9 | 18,9 | 20,6 | 20,1 | 18,6 | 19,4 |
| Tacna | 34,2 | 37,1 | 39,5 | 44,8 | 44,0 | 40,1 | 39,0 | 39,2 | 37,7 | 38,5 | 37,3 |
| Tumbes | 15,6 | 18,0 | 23,7 | 24,3 | 26,2 | 28,2 | 29,4 | 28,0 | 30,5 | 29,0 | 30,0 |
| Ucayali | 20,0 | 20,8 | 23,1 | 23,1 | 26,5 | 25,8 | 25,2 | 27,0 | 28,2 | 28,6 | 30,0 |

1/ Comprende la provincia de Lima y la Provincia Constitucional del Callao.

2/ Comprende los 43 distritos que conforman la provincia de Lima.

3/ Comprende las provincias: Barranca, Cajatambo, Canta, Cañete, Huaral, Huarochiri, Huaura, Oyón y Yauyos.

**Fuente: Instituto Nacional de Estadística e Informática - Encuesta Nacional de Hogares (ENAHO).**

### 1.3.1.4 PERÚ: Proporción de población de 14 a más años de edad con seguro de pensión según grupos de edad

(Porcentaje)

| Ámbito geográfico / Grupos de edad | 2007 | 2008 | 2009 | 2010 | 2011 | 2012 | 2013 | 2014 | 2015 | 2016 | 2017 |
|---|---|---|---|---|---|---|---|---|---|---|---|
| **Nacional** | **22,2** | **22,9** | **24,8** | **25,8** | **26,3** | **27,9** | **27,7** | **29,2** | **28,1** | **28,9** | **29,9** |
| **De 14 a 29 años** | **9,5** | **10,5** | **12,4** | **12,9** | **14,8** | **15,6** | **16,4** | **17,8** | **16,6** | **17,4** | **18,3** |
| **De 30 a 49 años** | **29,2** | **29,6** | **32,3** | **33,2** | **33,3** | **35,2** | **35,0** | **36,5** | **35,6** | **36,6** | **37,4** |
| **De 50 a más años** | **34,3** | **34,9** | **35,3** | **36,4** | **34,9** | **36,8** | **34,7** | **36,1** | **34,9** | **35,0** | **36,0** |
| **Lima Metropolitana 1/** | **33,8** | **33,7** | **35,8** | **36,6** | **37,4** | **39,6** | **38,6** | **41,6** | **40,2** | **40,2** | **42,4** |
| De 14 a 29 años | 16,8 | 18,2 | 20,1 | 20,4 | 24,5 | 25,6 | 26,0 | 28,8 | 26,3 | 27,1 | 28,2 |
| De 30 a 49 años | 41,2 | 40,2 | 43,5 | 44,2 | 43,4 | 46,3 | 45,9 | 48,9 | 47,9 | 47,2 | 50,1 |
| De 50 a más años | 49,6 | 48,8 | 49,3 | 49,6 | 47,9 | 50,1 | 46,4 | 49,6 | 48,6 | 48,3 | 50,4 |
| **Resto país** | **16,7** | **17,8** | **19,6** | **20,6** | **21,0** | **22,2** | **22,4** | **23,1** | **22,2** | **23,3** | **23,7** |
| De 14 a 29 años | 6,4 | 7,2 | 9,0 | 9,7 | 10,5 | 11,2 | 12,0 | 12,7 | 12,1 | 12,8 | 13,5 |
| De 30 a 49 años | 23,4 | 24,5 | 26,9 | 27,9 | 28,3 | 29,8 | 29,8 | 30,5 | 29,6 | 31,4 | 31,1 |
| De 50 a más años | 26,2 | 27,5 | 27,9 | 29,3 | 27,9 | 29,5 | 28,2 | 28,7 | 27,1 | 27,6 | 28,0 |
| **Área de residencia** | | | | | | | | | | | |
| **Urbana** | **28,2** | **28,7** | **30,8** | **31,8** | **32,2** | **33,8** | **33,3** | **34,9** | **33,6** | **34,3** | **35,5** |
| De 14 a 29 años | 12,3 | 13,5 | 15,7 | 16,2 | 18,5 | 19,1 | 20,0 | 21,6 | 20,0 | 20,9 | 22,0 |
| De 30 a 49 años | 36,2 | 36,4 | 39,3 | 40,2 | 40,1 | 42,2 | 41,6 | 43,1 | 42,0 | 42,8 | 43,8 |
| De 50 a más años | 43,6 | 43,8 | 44,0 | 44,9 | 42,5 | 44,6 | 41,5 | 43,2 | 41,4 | 41,4 | 42,5 |
| **Rural** | **5,1** | **5,7** | **6,5** | **7,0** | **7,6** | **8,2** | **8,6** | **9,3** | **8,5** | **9,1** | **8,6** |
| De 14 a 29 años | 2,0 | 2,4 | 2,9 | 3,4 | 3,7 | 4,7 | 4,5 | 5,2 | 4,9 | 5,2 | 4,6 |
| De 30 a 49 años | 7,2 | 8,3 | 9,7 | 10,3 | 10,9 | 11,3 | 12,2 | 13,2 | 11,8 | 13,0 | 12,6 |
| De 50 a más años | 8,0 | 8,2 | 8,4 | 8,5 | 9,2 | 9,5 | 10,2 | 10,0 | 9,4 | 9,4 | 9,1 |
| **Región natural** | | | | | | | | | | | |
| **Costa** | **30,0** | **30,2** | **32,4** | **33,3** | **33,8** | **35,8** | **35,2** | **37,3** | **36,0** | **36,7** | **38,5** |
| De 14 a 29 años | 14,2 | 15,2 | 17,7 | 17,7 | 20,9 | 21,9 | 22,6 | 24,3 | 22,7 | 23,7 | 25,2 |
| De 30 a 49 años | 36,9 | 36,4 | 39,6 | 40,7 | 40,2 | 42,7 | 42,4 | 44,7 | 43,6 | 44,4 | 46,3 |
| De 50 a más años | 45,7 | 45,7 | 45,7 | 46,5 | 44,3 | 46,1 | 43,0 | 45,5 | 44,0 | 44,0 | 45,7 |
| **Sierra** | **13,6** | **14,4** | **16,0** | **16,9** | **17,1** | **18,3** | **18,8** | **19,3** | **18,5** | **19,4** | **19,2** |
| De 14 a 29 años | 4,4 | 5,6 | 6,4 | 7,5 | 7,6 | 8,3 | 9,2 | 10,3 | 9,5 | 9,6 | 9,7 |
| De 30 a 49 años | 20,8 | 21,5 | 23,9 | 24,2 | 25,1 | 26,6 | 27,1 | 26,8 | 26,4 | 28,0 | 27,1 |
| De 50 a más años | 19,9 | 20,7 | 21,6 | 22,6 | 22,0 | 23,3 | 23,1 | 22,8 | 21,4 | 22,1 | 21,9 |
| **Selva** | **9,6** | **12,2** | **13,3** | **15,1** | **16,0** | **16,7** | **16,3** | **17,4** | **16,5** | **17,0** | **16,9** |
| De 14 a 29 años | 3,7 | 4,6 | 6,0 | 7,3 | 8,4 | 8,3 | 8,6 | 9,3 | 8,1 | 9,5 | 9,2 |
| De 30 a 49 años | 14,8 | 19,1 | 20,3 | 21,8 | 22,4 | 22,8 | 21,8 | 23,8 | 22,7 | 23,2 | 22,8 |
| De 50 a más años | 14,1 | 16,8 | 17,1 | 20,2 | 19,7 | 22,4 | 20,9 | 20,9 | 20,5 | 19,4 | 19,9 |
| **Departamento** | | | | | | | | | | | |
| **Amazonas** | **6,1** | **6,4** | **8,1** | **10,0** | **10,5** | **11,7** | **10,8** | **10,0** | **11,4** | **12,5** | **14,3** |
| De 14 a 29 años | 2,0 | 1,3 | 4,4 | 6,5 | 6,7 | 7,1 | 5,2 | 5,9 | 5,4 | 5,7 | 7,0* |
| De 30 a 49 años | 9,5 | 11,2 | 11,0 | 13,3 | 14,9 | 16,6 | 15,1 | 14,2 | 15,8 | 18,5 | 20,1 |
| De 50 a más años | 9,5 | 10,6 | 11,3 | 11,4 | 10,4 | 11,4 | 12,2 | 9,2 | 13,7 | 13,0 | 15,6 |
| **Áncash** | **17,7** | **19,0** | **20,3** | **22,1** | **21,1** | **22,7** | **25,2** | **25,3** | **24,6** | **23,2** | **25,6** |
| De 14 a 29 años | 5,9 | 6,9 | 8,9 | 9,2 | 8,7 | 11,1 | 12,2 | 12,3 | 11,9 | 12,8 | 16,4 |
| De 30 a 49 años | 24,8 | 26,8 | 29,2 | 30,8 | 30,9 | 31,8 | 36,2 | 35,2 | 33,9 | 31,6 | 31,4 |
| De 50 a más años | 27,1 | 28,4 | 25,0 | 29,3 | 27,1 | 28,5 | 30,3 | 30,1 | 30,0 | 26,2 | 30,0 |
| **Apurímac** | **6,3** | **7,2** | **6,7** | **7,8** | **9,6** | **11,4** | **12,3** | **12,7** | **13,8** | **13,5** | **13,8** |
| De 14 a 29 años | 1,6 | 2,1 | 0,7 | 1,6 | 2,4 | 4,8 | 4,6 | 6,5 | 5,1 | 6,8 | 5,6* |
| De 30 a 49 años | 10,8 | 12,3 | 11,0 | 11,4 | 15,6 | 15,8 | 17,5 | 18,5 | 20,8 | 19,5 | 22,2 |
| De 50 a más años | 9,4 | 9,8 | 11,2 | 13,5 | 11,7 | 16,5 | 15,6 | 12,9 | 16,4 | 14,4 | 12,2* |

Continúa...

### 1.3.1.4 PERÚ: Proporción de población de 14 a más años de edad con seguro de pensión según grupos de edad

(Porcentaje)

| Ámbito geográfico / Grupos de edad | 2007 | 2008 | 2009 | 2010 | 2011 | 2012 | 2013 | 2014 | 2015 | 2016 | 2017 |
|---|---|---|---|---|---|---|---|---|---|---|---|
| **Arequipa** | **30,8** | **31,7** | **33,7** | **34,4** | **32,6** | **34,1** | **35,3** | **36,5** | **36,0** | **35,9** | **38,6** |
| De 14 a 29 años | 12,0 | 14,3 | 16,8 | 17,7 | 17,1 | 16,7 | 21,1 | 22,3 | 23,6 | 20,9 | 25,4 |
| De 30 a 49 años | 39,0 | 39,1 | 41,4 | 42,2 | 40,5 | 45,1 | 45,1 | 46,9 | 45,8 | 47,1 | 49,3 |
| De 50 a más años | 48,6 | 49,2 | 48,9 | 48,2 | 44,0 | 42,8 | 41,3 | 40,9 | 38,7 | 40,3 | 42,3 |
| **Ayacucho** | **7,5** | **7,4** | **9,7** | **12,7** | **11,2** | **12,2** | **12,2** | **12,5** | **11,7** | **14,7** | **12,1** |
| De 14 a 29 años | 2,5 | 2,4 | 2,6 | 5,7 | 4,7 | 4,3 | 5,3 | 5,1 | 4,2 | 6,1 | 5,2* |
| De 30 a 49 años | 13,5 | 13,8 | 17,7 | 22,5 | 18,9 | 20,3 | 19,0 | 18,6 | 20,2 | 24,2 | 18,0 |
| De 50 a más años | 9,5 | 8,1 | 12,1 | 12,1 | 13,1 | 14,4 | 15,4 | 17,8 | 13,2 | 15,1 | 15,7 |
| **Cajamarca** | **7,0** | **7,8** | **9,6** | **12,1** | **11,2** | **11,3** | **10,4** | **11,9** | **10,3** | **11,5** | **11,1** |
| De 14 a 29 años | 2,0 | 2,3 | 3,1 | 4,3 | 4,9 | 6,0 | 5,0 | 6,5 | 5,0 | 4,9 | 4,0* |
| De 30 a 49 años | 13,1 | 14,1 | 15,4 | 20,5 | 16,9 | 15,1 | 14,8 | 17,1 | 14,2 | 16,6 | 16,9 |
| De 50 a más años | 7,7 | 8,0 | 12,7 | 13,2 | 14,0 | 14,9 | 12,7 | 13,0 | 13,3 | 13,1 | 12,4 |
| **Callao** | **35,9** | **37,2** | **44,0** | **42,7** | **38,8** | **40,1** | **42,9** | **45,0** | **44,2** | **44,2** | **46,0** |
| De 14 a 29 años | 22,4 | 27,8 | 30,6 | 27,4 | 23,8 | 26,0 | 30,3 | 32,5 | 31,7 | 31,8 | 33,8 |
| De 30 a 49 años | 42,8 | 40,7 | 49,5 | 50,6 | 45,9 | 45,9 | 50,8 | 52,1 | 53,1 | 50,6 | 53,8 |
| De 50 a más años | 46,5 | 46,2 | 55,7 | 52,0 | 46,7 | 49,3 | 48,0 | 50,8 | 46,8 | 50,7 | 51,0 |
| **Cusco** | **15,1** | **15,1** | **16,6** | **15,8** | **18,5** | **22,3** | **23,5** | **22,9** | **20,8** | **22,6** | **20,4** |
| De 14 a 29 años | 4,2 | 5,3 | 5,5 | 8,9 | 7,0 | 11,3 | 11,6 | 14,8 | 12,2 | 11,2 | 11,4 |
| De 30 a 49 años | 24,4 | 22,6 | 27,2 | 20,1 | 30,1 | 32,4 | 35,0 | 30,5 | 28,1 | 33,2 | 28,4 |
| De 50 a más años | 19,8 | 20,7 | 20,1 | 21,4 | 19,7 | 26,2 | 25,1 | 24,7 | 23,5 | 24,1 | 21,7 |
| **Huancavelica** | **5,4** | **6,0** | **6,6** | **7,7** | **11,1** | **12,1** | **12,6** | **11,1** | **12,7** | **12,6** | **12,3** |
| De 14 a 29 años | 1,2 | 1,9 | 1,1 | 2,4 | 4,6 | 5,3 | 6,6 | 5,0 | 6,6 | 5,2 | 3,8* |
| De 30 a 49 años | 10,1 | 10,8 | 13,8 | 13,0 | 18,7 | 19,4 | 17,9 | 16,8 | 19,0 | 20,7 | 21,0 |
| De 50 a más años | 7,7 | 8,3 | 7,1 | 11,2 | 12,6 | 15,3 | 17,4 | 14,8 | 15,6 | 15,3 | 14,0 |
| **Huánuco** | **10,1** | **10,4** | **10,5** | **11,4** | **12,2** | **14,2** | **14,2** | **14,3** | **14,0** | **14,0** | **15,2** |
| De 14 a 29 años | 2,8 | 4,6 | 3,7 | 5,4 | 5,7 | 5,6 | 6,6 | 7,1 | 7,4 | 8,1 | 6,3* |
| De 30 a 49 años | 14,6 | 14,7 | 14,7 | 15,8 | 17,0 | 21,0 | 19,8 | 19,6 | 19,8 | 18,8 | 20,9 |
| De 50 a más años | 19,4 | 15,3 | 17,4 | 16,2 | 16,6 | 18,9 | 18,8 | 17,3 | 15,2 | 15,8 | 19,3 |
| **Ica** | **42,3** | **44,4** | **47,5** | **46,2** | **49,3** | **50,8** | **49,0** | **50,1** | **47,7** | **47,6** | **45,6** |
| De 14 a 29 años | 22,6 | 27,8 | 30,9 | 29,6 | 32,9 | 32,5 | 31,1 | 31,6 | 30,8 | 29,1 | 27,1 |
| De 30 a 49 años | 52,3 | 54,3 | 57,4 | 54,3 | 58,3 | 61,2 | 60,8 | 62,7 | 61,2 | 62,0 | 58,3 |
| De 50 a más años | 60,7 | 57,8 | 60,0 | 61,4 | 61,9 | 63,6 | 59,2 | 59,6 | 54,4 | 54,8 | 52,6 |
| **Junín** | **14,5** | **19,5** | **19,1** | **20,5** | **22,1** | **21,1** | **20,2** | **22,7** | **21,2** | **21,2** | **20,9** |
| De 14 a 29 años | 5,6 | 7,8 | 8,9 | 8,6 | 11,4 | 9,5 | 10,2 | 12,0 | 12,3 | 10,3 | 10,0 |
| De 30 a 49 años | 18,9 | 27,3 | 27,3 | 29,0 | 30,0 | 30,6 | 27,6 | 32,1 | 29,1 | 30,5 | 29,0 |
| De 50 a más años | 25,4 | 32,9 | 28,9 | 31,4 | 31,1 | 28,9 | 27,9 | 28,9 | 25,4 | 26,4 | 26,5 |
| **La Libertad** | **20,1** | **21,2** | **23,8** | **24,0** | **24,0** | **24,9** | **27,2** | **28,4** | **26,6** | **28,6** | **30,2** |
| De 14 a 29 años | 8,2 | 10,9 | 12,1 | 12,5 | 15,0 | 15,5 | 16,4 | 17,0 | 14,8 | 18,3 | 19,0 |
| De 30 a 49 años | 25,0 | 23,7 | 30,0 | 29,0 | 27,9 | 30,0 | 33,7 | 35,3 | 34,6 | 36,0 | 37,0 |
| De 50 a más años | 33,8 | 36,0 | 34,6 | 35,9 | 33,8 | 33,3 | 35,3 | 36,3 | 34,0 | 34,0 | 36,4 |
| **Lambayeque** | **18,0** | **18,9** | **21,4** | **19,5** | **19,6** | **20,5** | **21,7** | **22,4** | **22,8** | **27,4** | **28,2** |
| De 14 a 29 años | 6,4 | 6,3 | 9,4 | 6,5 | 8,5 | 8,4 | 9,6 | 11,8 | 12,2 | 15,6 | 18,3 |
| De 30 a 49 años | 21,9 | 22,3 | 26,6 | 23,3 | 22,6 | 25,7 | 27,7 | 26,6 | 27,2 | 34,1 | 33,7 |
| De 50 a más años | 32,0 | 35,2 | 33,5 | 34,2 | 32,1 | 31,2 | 31,0 | 32,3 | 32,0 | 34,5 | 34,2 |

Continúa...

### 1.3.1.4 PERÚ: Proporción de población de 14 a más años de edad con seguro de pensión según grupos de edad

(Porcentaje)

| Ámbito geográfico / Grupos de edad | 2007 | 2008 | 2009 | 2010 | 2011 | 2012 | 2013 | 2014 | 2015 | 2016 | 2017 |
|---|---|---|---|---|---|---|---|---|---|---|---|
| **Lima** | **32,4** | **32,2** | **33,8** | **35,1** | **36,6** | **39,0** | **37,5** | **40,2** | **38,8** | **38,8** | **40,7** |
| De 14 a 29 años | 15,6 | 16,3 | 18,3 | 19,2 | 23,9 | 24,8 | 24,8 | 27,3 | 24,9 | 25,6 | 26,5 |
| De 30 a 49 años | 39,7 | 39,0 | 41,4 | 42,4 | 42,5 | 45,9 | 44,9 | 47,6 | 46,2 | 45,8 | 48,6 |
| De 50 a más años | 48,4 | 47,4 | 47,2 | 48,3 | 47,0 | 49,4 | 45,3 | 48,2 | 47,8 | 46,9 | 48,8 |
| **Provincia de Lima 2/** | **33,5** | **33,3** | **34,9** | **35,9** | **37,3** | **39,6** | **38,1** | **41,3** | **39,8** | **39,8** | **41,9** |
| De 14 a 29 años | 16,2 | 17,1 | 18,9 | 19,7 | 24,6 | 25,5 | 25,5 | 28,4 | 25,8 | 26,6 | 27,6 |
| De 30 a 49 años | 41,0 | 40,1 | 42,8 | 43,4 | 43,1 | 46,4 | 45,3 | 48,5 | 47,2 | 46,8 | 49,7 |
| De 50 a más años | 50,0 | 49,1 | 48,5 | 49,4 | 48,0 | 50,2 | 46,2 | 49,5 | 48,9 | 48,0 | 50,3 |
| **Region Lima 3/** | **21,5** | **21,9** | **24,0** | **27,7** | **30,0** | **33,2** | **31,4** | **29,7** | **29,0** | **28,6** | **28,3** |
| De 14 a 29 años | 10,1 | 7,8 | 12,4 | 14,2 | 17,5 | 17,8 | 17,7 | 15,4 | 16,1 | 14,9 | 15,8 |
| De 30 a 49 años | 27,4 | 28,3 | 28,2 | 33,5 | 36,3 | 41,3 | 41,4 | 38,6 | 35,3 | 35,4 | 36,3 |
| De 50 a más años | 32,4 | 32,5 | 35,5 | 38,8 | 38,6 | 41,9 | 36,5 | 36,9 | 37,9 | 36,9 | 34,4 |
| **Loreto** | **13,9** | **18,5** | **17,9** | **19,8** | **19,6** | **20,3** | **20,3** | **21,4** | **19,5** | **20,4** | **22,2** |
| De 14 a 29 años | 5,2 | 7,4 | 8,2 | 8,4 | 9,5 | 10,0 | 12,0 | 10,3 | 8,4 | 10,5 | 11,1 |
| De 30 a 49 años | 23,2 | 29,6 | 28,3 | 30,1 | 28,0 | 28,4 | 26,7 | 29,0 | 27,8 | 28,5 | 29,0 |
| De 50 a más años | 17,7 | 24,2 | 22,2 | 26,6 | 25,5 | 28,3 | 25,6 | 29,7 | 26,0 | 25,6 | 30,1 |
| **Madre de Dios** | **12,5** | **12,3** | **14,2** | **14,1** | **19,6** | **25,4** | **26,8** | **25,1** | **22,4** | **20,8** | **21,1** |
| De 14 a 29 años | 4,9 | 4,7 | 5,3 | 5,5 | 13,1 | 16,1 | 19,6 | 15,2 | 15,1 | 12,0 | 10,1* |
| De 30 a 49 años | 19,1 | 18,8 | 19,7 | 21,0 | 24,7 | 32,0 | 30,8 | 32,0 | 28,7 | 26,2 | 29,5 |
| De 50 a más años | 14,8 | 15,6 | 21,3 | 16,1 | 20,8 | 30,5 | 33,4 | 29,4 | 24,4 | 26,1 | 26,3 |
| **Moquegua** | **36,0** | **37,7** | **43,5** | **45,4** | **45,3** | **49,7** | **51,2** | **50,6** | **48,9** | **49,3** | **49,8** |
| De 14 a 29 años | 18,7 | 19,9 | 24,2 | 27,4 | 26,9 | 30,6 | 31,7 | 30,2 | 28,2 | 27,9 | 29,1 |
| De 30 a 49 años | 48,1 | 52,8 | 58,9 | 60,3 | 59,4 | 64,9 | 66,7 | 67,1 | 64,5 | 65,6 | 65,7 |
| De 50 a más años | 42,2 | 39,0 | 45,6 | 46,5 | 47,8 | 50,8 | 52,5 | 51,5 | 51,3 | 50,7 | 49,3 |
| **Pasco** | **19,2** | **21,5** | **24,9** | **26,2** | **23,8** | **23,3** | **24,1** | **25,8** | **27,0** | **28,3** | **26,7** |
| De 14 a 29 años | 6,4 | 9,1 | 10,6 | 11,9 | 11,4 | 11,7 | 12,4 | 14,8 | 16,8 | 16,6 | 13,9 |
| De 30 a 49 años | 30,0 | 31,5 | 38,4 | 36,8 | 32,9 | 32,3 | 35,2 | 33,9 | 39,1 | 37,6 | 39,4 |
| De 50 a más años | 28,6 | 34,0 | 33,3 | 37,9 | 35,6 | 32,8 | 29,6 | 34,5 | 27,9 | 35,5 | 30,1 |
| **Piura** | **19,5** | **17,2** | **20,7** | **21,7** | **21,6** | **23,2** | **21,5** | **24,0** | **22,6** | **25,2** | **28,1** |
| De 14 a 29 años | 8,5 | 6,4 | 11,0 | 9,8 | 11,4 | 12,3 | 13,7 | 13,6 | 14,6 | 15,2 | 18,9 |
| De 30 a 49 años | 25,2 | 21,7 | 24,8 | 29,7 | 30,0 | 29,7 | 27,2 | 30,9 | 29,6 | 34,3 | 36,6 |
| De 50 a más años | 31,4 | 31,6 | 33,2 | 31,8 | 26,6 | 32,0 | 25,4 | 29,3 | 24,3 | 27,1 | 30,0 |
| **Puno** | **11,8** | **12,0** | **12,7** | **12,6** | **12,1** | **12,6** | **14,0** | **14,2** | **13,6** | **15,6** | **12,8** |
| De 14 a 29 años | 2,5 | 3,3 | 3,9 | 4,1 | 3,5 | 4,5 | 5,6 | 5,0 | 4,2 | 7,5 | 6,3* |
| De 30 a 49 años | 21,3 | 19,4 | 21,7 | 21,4 | 19,7 | 19,4 | 21,0 | 21,7 | 22,4 | 23,8 | 19,0 |
| De 50 a más años | 16,6 | 18,3 | 16,9 | 16,0 | 16,5 | 17,5 | 18,9 | 18,1 | 17,5 | 18,0 | 14,8 |
| **San Martín** | **6,9** | **9,4** | **11,7** | **15,2** | **15,8** | **17,1** | **15,0** | **15,5** | **14,5** | **14,8** | **15,7** |
| De 14 a 29 años | 2,0 | 3,0 | 4,9 | 8,1 | 6,8 | 6,7 | 7,4 | 8,4 | 7,3 | 8,8 | 10,2 |
| De 30 a 49 años | 10,1 | 15,2 | 17,5 | 20,1 | 22,0 | 23,7 | 20,7 | 21,6 | 20,2 | 20,2 | 19,6 |
| De 50 a más años | 11,8 | 11,8 | 14,4 | 21,5 | 20,8 | 23,6 | 17,6 | 16,7 | 16,3 | 15,7 | 17,8 |
| **Tacna** | **27,6** | **30,4** | **32,4** | **37,5** | **36,0** | **34,6** | **31,8** | **33,4** | **30,5** | **31,4** | **31,0** |
| De 14 a 29 años | 14,4 | 13,0 | 17,9 | 19,6 | 19,0 | 20,3 | 17,6 | 19,5 | 18,7 | 17,9 | 17,7 |
| De 30 a 49 años | 37,6 | 44,3 | 41,2 | 49,3 | 50,4 | 46,7 | 42,0 | 42,1 | 39,2 | 41,4 | 39,2 |
| De 50 a más años | 37,1 | 38,9 | 42,1 | 45,5 | 38,7 | 36,5 | 38,0 | 40,0 | 34,6 | 34,2 | 36,2 |

Continúa...

### 1.3.1.4 PERÚ: Proporción de población de 14 a más años de edad con seguro de pensión según grupos de edad

(Porcentaje)

**Conclusión.**

| Ámbito geográfico / Grupos de edad | 2007 | 2008 | 2009 | 2010 | 2011 | 2012 | 2013 | 2014 | 2015 | 2016 | 2017 |
|---|---|---|---|---|---|---|---|---|---|---|---|
| **Tumbes** | **12,8** | **14,9** | **18,6** | **19,4** | **20,9** | **22,2** | **22,6** | **21,3** | **23,1** | **23,2** | **23,3** |
| De 14 a 29 años | 4,4 | 4,5 | 7,6 | 9,5 | 8,3 | 10,9 | 12,0 | 13,5 | 13,3 | 13,0 | 13,3 |
| De 30 a 49 años | 19,8 | 24,3 | 27,4 | 26,5 | 30,3 | 29,1 | 29,2 | 26,2 | 29,4 | 31,1 | 28,0 |
| De 50 a más años | 18,6 | 18,5 | 22,0 | 25,5 | 26,4 | 28,6 | 26,6 | 24,4 | 27,6 | 24,7 | 29,2 |
| **Ucayali** | **16,2** | **17,3** | **20,2** | **20,5** | **22,0** | **21,9** | **21,4** | **23,1** | **23,4** | **24,0** | **23,8** |
| De 14 a 29 años | 9,3 | 8,0 | 11,6 | 11,0 | 13,9 | 12,3 | 10,0 | 15,8 | 12,2 | 15,4 | 13,4 |
| De 30 a 49 años | 21,9 | 26,2 | 29,9 | 28,4 | 30,8 | 30,5 | 29,4 | 30,5 | 32,0 | 32,3 | 34,6 |
| De 50 a más años | 20,4 | 20,2 | 20,4 | 25,1 | 21,5 | 23,8 | 26,6 | 22,0 | 25,5 | 23,1 | 22,2 |

1/ Comprende la provincia de Lima y la Provincia Constitucional del Callao.

2/ Comprende los 43 distritos que conforman la provincia de Lima.

3/ Comprende las provincias: Barranca, Cajatambo, Canta, Cañete, Huaral, Huarochiri, Huaura, Oyón y Yauyos.

* Comprende a estimadores con coeficiente de variación mayor a 15% considerados como referenciales.

**Fuente: Instituto Nacional de Estadística e Informática - Encuesta Nacional de Hogares (ENAHO).**

### 1.3.1.5 PERÚ: Proporción de población de 14 a más años de edad con seguro de pensión según condición de discapacidad

(Porcentaje)

| Ámbito Geográfico / Condición de discapacidad | 2014 | 2015 | 2016 | 2017 |
|---|---|---|---|---|
| **Nacional** | **29,2** | **28,1** | **28,9** | **29,9** |
| Con discapacidad | 26,3 | 24,6 | 22,8 | 23,0 |
| Sin discapacidad | 29,4 | 28,3 | 29,2 | 30,3 |
| **Lima Metropolitana 1/** | **41,6** | **40,2** | **40,2** | **42,4** |
| Con discapacidad | 40,0 | 39,1 | 32,4 | 35,3 |
| Sin discapacidad | 41,7 | 40,3 | 40,5 | 42,6 |
| **Resto país** | **23,1** | **22,2** | **23,3** | **23,7** |
| Con discapacidad | 20,4 | 18,4 | 18,8 | 18,5 |
| Sin discapacidad | 23,3 | 22,3 | 23,5 | 24,0 |
| **Área de residencia** | | | | |
| **Urbana** | **34,9** | **33,6** | **34,3** | **35,5** |
| Con discapacidad | 32,8 | 30,9 | 28,0 | 28,3 |
| Sin discapacidad | 35,0 | 33,7 | 34,5 | 35,8 |
| **Rural** | **9,3** | **8,5** | **9,1** | **8,6** |
| Con discapacidad | 7,4 | 6,0 | 7,2 | 6,4 |
| Sin discapacidad | 9,4 | 8,6 | 9,1 | 8,8 |
| **Región natural** | | | | |
| **Costa** | **37,3** | **36,0** | **36,7** | **38,5** |
| Con discapacidad | 35,9 | 34,4 | 30,0 | 31,9 |
| Sin discapacidad | 37,4 | 36,1 | 37,0 | 38,8 |
| **Sierra** | **19,3** | **18,5** | **19,4** | **19,2** |
| Con discapacidad | 17,5 | 16,1 | 16,3 | 15,9 |
| Sin discapacidad | 19,4 | 18,6 | 19,6 | 19,4 |
| **Selva** | **17,4** | **16,5** | **17,0** | **16,9** |
| Con discapacidad | 12,0 | 10,3 | 11,9 | 10,5 |
| Sin discapacidad | 17,6 | 16,7 | 17,2 | 17,2 |

1/ Comprende la provincia de Lima y la Provincia Constitucional del Callao.

**Fuente: Instituto Nacional de Estadística e Informática - Encuesta Nacional de Hogares (ENAHO).**

### 1.3.1.6 PERÚ: Proporción de población adulto mayor de 60 a más años de edad con seguro de pensión

(Porcentaje)

| Ámbito geográfico | 2007 | 2008 | 2009 | 2010 | 2011 | 2012 | 2013 | 2014 | 2015 | 2016 | 2017 |
|---|---|---|---|---|---|---|---|---|---|---|---|
| **Nacional** | **35,2** | **36,1** | **36,1** | **37,4** | **35,8** | **37,5** | **36,1** | **36,7** | **35,7** | **35,3** | **36,6** |
| Lima Metropolitana 1/ | 53,7 | 52,5 | 53,3 | 53,4 | 52,0 | 53,8 | 51,2 | 53,1 | 51,8 | 50,7 | 53,9 |
| Resto país | 25,6 | 27,5 | 27,2 | 28,9 | 27,4 | 28,7 | 27,6 | 27,7 | 26,5 | 26,7 | 26,9 |
| **Área de residencia** | | | | | | | | | | | |
| Urbana | 45,6 | 46,1 | 46,2 | 47,2 | 44,5 | 46,5 | 43,9 | 44,7 | 43,2 | 42,6 | 44,0 |
| Rural | 8,4 | 8,0 | 7,5 | 8,1 | 8,8 | 8,9 | 9,6 | 9,2 | 8,5 | 8,4 | 8,2 |
| **Región natural** | | | | | | | | | | | |
| Costa | 48,8 | 48,7 | 49,0 | 49,6 | 47,6 | 49,0 | 46,6 | 48,0 | 46,7 | 46,0 | 48,4 |
| Sierra | 18,3 | 19,4 | 19,3 | 21,5 | 19,9 | 21,4 | 20,9 | 20,7 | 19,9 | 20,0 | 19,4 |
| Selva | 11,2 | 13,5 | 14,3 | 16,8 | 17,2 | 18,1 | 17,1 | 17,1 | 15,5 | 16,4 | 16,8 |

1/ Comprende la provincia de Lima y la Provincia Constitucional del Callao.

**Fuente: Instituto Nacional de Estadística e Informática - Encuesta Nacional de Hogares (ENAHO).**

### 1.3.1.7 PERÚ: Proporción de mujeres jefas de hogar monoparental sin seguro de pensión

(Porcentaje)

| Ámbito geográfico | 2007 | 2008 | 2009 | 2010 | 2011 | 2012 | 2013 | 2014 | 2015 | 2016 | 2017 |
|---|---|---|---|---|---|---|---|---|---|---|---|
| **Nacional** | **69,1** | **71,1** | **71,2** | **69,2** | **67,0** | **67,1** | **67,6** | **65,7** | **65,7** | **67,4** | **66,3** |
| Lima Metropolitana 1/ | 56,8 | 62,5 | 64,0 | 62,3 | 56,8 | 56,5 | 58,1 | 54,0 | 53,1 | 58,8 | 57,0 |
| Resto país | 76,1 | 76,7 | 75,6 | 73,2 | 73,2 | 73,8 | 74,1 | 73,3 | 74,9 | 73,3 | 72,8 |
| **Área de residencia** | | | | | | | | | | | |
| Urbana | 63,8 | 66,5 | 67,1 | 64,7 | 62,5 | 62,7 | 64,0 | 61,9 | 62,1 | 64,1 | 63,2 |
| Rural | 93,8 | 94,7 | 93,9 | 95,1 | 94,0 | 93,0 | 93,4 | 90,9 | 93,5 | 92,8 | 92,9 |
| **Región natural** | | | | | | | | | | | |
| Costa | 62,2 | 64,7 | 65,4 | 64,2 | 60,7 | 60,4 | 61,9 | 58,1 | 58,1 | 61,7 | 59,9 |
| Sierra | 79,1 | 81,2 | 80,5 | 78,1 | 77,9 | 78,3 | 77,6 | 77,9 | 79,7 | 78,0 | 77,1 |
| Selva | 84,6 | 82,3 | 82,9 | 76,1 | 80,2 | 81,7 | 80,1 | 81,6 | 84,8 | 81,5 | 84,0 |
| **Departamento** | | | | | | | | | | | |
| Amazonas | 87,6 | 91,2 | 87,2 | 90,9 | 87,5 | 82,2 | 82,9 | 92,0 | 86,6 | 92,1 | 85,7 |
| Áncash | 74,0 | 83,1 | 80,9 | 75,2 | 77,5 | 77,2 | 76,1 | 68,6 | 70,8 | 73,5 | 65,3 |
| Apurímac | 89,3 | 94,2 | 87,7 | 83,8 | 95,5 | 83,3 | 75,8 | 74,0 | 88,0 | 82,9 | 84,0 |
| Arequipa | 66,1 | 66,4 | 68,6 | 61,9 | 61,1 | 65,1 | 66,0 | 64,0 | 71,9 | 66,3 | 56,6 |
| Ayacucho | 88,2 | 91,8 | 86,4 | 84,4 | 87,5 | 85,0 | 85,0 | 85,8 | 82,8 | 79,9 | 83,1 |
| Cajamarca | 86,6 | 91,1 | 85,8 | 84,8 | 79,9 | 89,1 | 86,8 | 88,4 | 89,7 | 84,0 | 89,3 |
| Callao | 67,8 | 70,0 | 58,9 | 62,0 | 58,2 | 61,9 | 64,7 | 56,9 | 61,6 | 61,8 | 58,5 |
| Cusco | 76,8 | 72,2 | 79,2 | 73,4 | 70,6 | 70,5 | 79,3 | 73,5 | 74,9 | 79,9 | 78,4 |
| Huancavelica | 81,6 | 83,6 | 90,4 | 89,9 | 86,7 | 89,6 | 85,6 | 80,0 | 78,7 | 85,8 | 88,8 |
| Huánuco | 85,7 | 86,9 | 89,4 | 84,2 | 89,0 | 86,0 | 82,9 | 87,5 | 86,3 | 87,0 | 85,2 |
| Ica | 49,1 | 43,3 | 39,4 | 42,1 | 42,3 | 37,9 | 43,4 | 41,8 | 45,8 | 40,7 | 42,4 |
| Junín | 74,2 | 73,0 | 70,6 | 67,4 | 72,4 | 77,1 | 74,4 | 76,9 | 77,7 | 72,9 | 75,7 |
| La Libertad | 73,5 | 71,2 | 73,1 | 73,6 | 73,8 | 77,5 | 71,2 | 68,0 | 71,6 | 70,6 | 75,7 |
| Lambayeque | 77,4 | 68,8 | 66,6 | 75,7 | 70,1 | 74,2 | 74,3 | 71,5 | 74,6 | 68,6 | 69,2 |
| Lima | 57,1 | 63,0 | 65,7 | 62,4 | 57,5 | 56,3 | 57,9 | 54,4 | 53,3 | 59,3 | 57,3 |
| Provincia de Lima 2/ | 55,6 | 61,7 | 64,5 | 62,3 | 56,7 | 56,0 | 57,4 | 53,6 | 52,1 | 58,4 | 56,8 |
| Región Lima 3/ | 72,8 | 78,5 | 76,1 | 64,0 | 66,1 | 60,8 | 64,7 | 63,1 | 69,7 | 70,4 | 63,3 |
| Loreto | 70,6 | 70,3 | 72,5 | 68,7 | 67,6 | 69,2 | 77,3 | 74,7 | 76,2 | 73,8 | 75,1 |
| Madre de Dios | 85,8 | 84,7 | 79,9 | 76,0 | 77,5 | 60,7 | 69,7 | 76,2 | 89,7 | 84,8 | 86,9 |
| Moquegua | 65,1 | 75,0 | 66,1 | 55,7 | 53,7 | 49,4 | 48,0 | 49,4 | 54,8 | 62,6 | 51,4 |
| Pasco | 75,3 | 79,5 | 75,2 | 70,1 | 65,1 | 70,7 | 73,9 | 73,5 | 67,3 | 66,7 | 67,1 |
| Piura | 74,4 | 74,1 | 74,6 | 71,9 | 72,5 | 73,1 | 79,9 | 77,1 | 71,0 | 72,2 | 71,1 |
| Puno | 85,8 | 86,1 | 87,7 | 82,7 | 90,1 | 84,9 | 82,5 | 81,3 | 85,0 | 81,5 | 87,0 |
| San Martín | 90,4 | 81,6 | 84,0 | 83,9 | 81,0 | 81,8 | 76,4 | 81,3 | 84,9 | 85,6 | 84,2 |
| Tacna | 78,8 | 83,0 | 68,2 | 69,0 | 71,4 | 61,2 | 64,3 | 66,6 | 69,0 | 75,7 | 72,1 |
| Tumbes | 85,1 | 87,9 | 86,1 | 77,8 | 81,8 | 77,4 | 77,4 | 81,4 | 76,9 | 78,3 | 74,4 |
| Ucayali | 84,0 | 81,0 | 79,5 | 78,0 | 83,1 | 84,2 | 79,8 | 81,2 | 83,0 | 78,5 | 79,1 |

1/ Comprende la provincia de Lima y la Provincia Constitucional del Callao.

2/ Comprende los 43 distritos que conforman la provincia de Lima.

3/ Comprende las provincias: Barranca, Cajatambo, Canta, Cañete, Huaral, Huarochiri, Huaura, Oyón y Yauyos.

**Fuente: Instituto Nacional de Estadística e Informática - Encuesta Nacional de Hogares (ENAHO).**

## Meta 1.4: De aquí a 2030, garantizar que todos los hombres y mujeres, en particular los pobres y los vulnerables, tengan los mismos derechos a los recursos económicos y acceso a los servicios básicos, la propiedad y el control de tierra y otros bienes, la herencia, los recursos naturales, las nuevas tecnologías apropiadas y los servicios financieros, incluida la microfinanciación

### 1.4.1 PERÚ: Proporción de la población que vive en hogares con acceso a servicios básicos de infraestructura

(Porcentaje)

| Ámbito geográfico | 2013 | 2014 | 2015 | 2016 | 2017 |
|---|---|---|---|---|---|
| **Nacional** | **70,3** | **71,4** | **74,9** | **76,7** | **77,2** |
| Lima Metropolitana 1/ | 91,0 | 90,8 | 92,8 | 94,4 | 93,8 |
| Resto país | 60,8 | 62,3 | 66,5 | 68,3 | 69,3 |
| **Área de residencia** | | | | | |
| Urbana | 83,8 | 83,8 | 86,8 | 87,8 | 88,2 |
| Rural | 28,5 | 31,5 | 35,8 | 39,0 | 39,0 |
| **Región natural** | | | | | |
| Costa | 83,4 | 83,8 | 86,3 | 87,9 | 88,2 |
| Sierra | 59,7 | 61,8 | 66,5 | 68,3 | 69,2 |
| Selva | 41,2 | 41,8 | 46,4 | 48,5 | 48,5 |
| **Departamento** | | | | | |
| Amazonas | 50,8 | 51,9 | 56,7 | 58,1 | 56,5 |
| Áncash | 74,5 | 75,0 | 77,4 | 80,9 | 84,4 |
| Apurímac | 61,1 | 61,5 | 67,9 | 69,8 | 65,6 |
| Arequipa | 81,0 | 79,6 | 85,2 | 86,6 | 89,2 |
| Ayacucho | 70,6 | 71,9 | 79,0 | 75,8 | 72,0 |
| Cajamarca | 52,9 | 62,2 | 63,6 | 65,0 | 70,3 |
| Callao | 88,8 | 84,9 | 86,8 | 86,3 | 92,7 |
| Cusco | 66,6 | 68,0 | 69,2 | 73,7 | 73,2 |
| Huancavelica | 52,8 | 57,3 | 66,0 | 66,0 | 66,6 |
| Huánuco | 42,6 | 42,7 | 53,1 | 53,0 | 52,3 |
| Ica | 78,7 | 76,1 | 80,6 | 81,1 | 85,4 |
| Junín | 64,6 | 62,8 | 66,9 | 69,4 | 68,5 |
| La Libertad | 71,8 | 73,1 | 76,0 | 80,0 | 79,7 |
| Lambayeque | 72,2 | 73,5 | 76,4 | 78,5 | 81,1 |
| Lima | 88,7 | 89,5 | 91,6 | 93,4 | 92,0 |
| Provincia de Lima 2/ | 91,2 | 91,5 | 93,5 | 95,3 | 93,9 |
| Región Lima 3/ | 64,5 | 70,4 | 72,6 | 75,1 | 73,4 |
| Loreto | 29,4 | 26,0 | 33,9 | 33,5 | 35,4 |
| Madre de Dios | 48,1 | 45,5 | 51,3 | 53,7 | 53,9 |
| Moquegua | 83,0 | 88,1 | 88,6 | 87,9 | 89,0 |
| Pasco | 51,9 | 54,5 | 57,1 | 59,6 | 64,2 |
| Piura | 55,2 | 57,4 | 61,6 | 62,7 | 64,7 |
| Puno | 46,0 | 49,2 | 52,0 | 54,7 | 55,3 |
| San Martín | 52,4 | 56,8 | 60,8 | 62,9 | 62,0 |
| Tacna | 86,9 | 89,1 | 91,0 | 90,8 | 91,2 |
| Tumbes | 64,0 | 67,3 | 70,0 | 66,8 | 68,6 |
| Ucayali | 29,6 | 22,7 | 33,1 | 35,7 | 36,4 |

**Nota:** Población que vive en hogares que cuentan con servicios básicos de infraestructura que comprenden acceso a agua por red pública dentro o fuera de la vivienda o pilón; y acceso a saneamiento por red pública dentro o fuera de la vivienda o letrina o pozo séptico; y acceso a energía eléctrica.

1/ Comprende la provincia de Lima y la Provincia Constitucional del Callao.

2/ Comprende los 43 distritos que conforman la provincia de Lima.

3/ Comprende las provincias: Barranca, Cajatambo, Canta, Cañete, Huaral, Huarochiri, Huaura, Oyón y Yauyos.

**Fuente: Instituto Nacional de Estadística e Informática - Encuesta Nacional de Programas Presupuestales (ENAPRES).**

## 1.4.2 PERÚ: Proporción de productores agropecuarios con título de propiedad inscritos en Registros Públicos

(Porcentaje)

| Ámbito Geográfico | 2012 | | |
|---|---|---|---|
| | Total | Hombre | Mujer |
| **Nacional** | **33,8** | **33,5** | **34,6** |
| Amazonas | 20,7 | 20,8 | 20,1 |
| Áncash | 55,5 | 54,1 | 57,5 |
| Apurímac | 22,8 | 20,3 | 27,8 |
| Arequipa | 48,2 | 48,5 | 47,7 |
| Ayacucho | 30,7 | 27,4 | 36,2 |
| Cajamarca | 35,8 | 35,5 | 36,4 |
| Callao | 21,1 | 21,4 | 20,9 |
| Cusco | 41,5 | 40,9 | 42,7 |
| Huancavelica | 11,3 | 10,9 | 12,4 |
| Huánuco | 16,3 | 16,7 | 15,2 |
| Ica | 68,3 | 70,7 | 64,4 |
| Junin | 26,6 | 27,9 | 23,8 |
| La Libertad | 47,6 | 47,9 | 47,1 |
| Lambayeque | 61,5 | 62,5 | 59,7 |
| Lima | 32,1 | 33,2 | 30,1 |
| Loreto | 19,4 | 18,7 | 24,0 |
| Madre de Dios | 59,6 | 59,7 | 59,3 |
| Moquegua | 44,8 | 43,7 | 46,7 |
| Pasco | 34,9 | 37,8 | 26,8 |
| Piura | 40,5 | 41,8 | 36,8 |
| Puno | 16,1 | 15,8 | 16,5 |
| San Martín | 35,2 | 34,5 | 40,1 |
| Tacna | 37,5 | 39,2 | 35,2 |
| Tumbes | 62,1 | 62,5 | 60,4 |
| Ucayali | 40,1 | 39,3 | 43,2 |

**Fuente: Instituto Nacional de Estadística e Informática - IV Censo Nacional Agropecuario.**

## Meta 1.5: De aquí a 2030, fomentar la resilienci a de los pobres y las personas que se encuentran en situaciones de vulnerabilidad y reducir su exposición y vulnerabilidad a los fenómenos extremos relacionados con el clima y otras perturbaciones y desastres económicos, sociales y ambientales

### 1.5.1 PERÚ: Número de muertes, personas desaparecidas y afectados por desastres

(Personas)

| Ámbito Geográfico | 2008 | 2009 | 2010 | 2011 | 2012 | 2013 | 2014 | 2015 | 2016 | 2017 |
|---|---|---|---|---|---|---|---|---|---|---|
| **Nacional** | **1 368 255** | **942 450** | **834 671** | **898 112** | **866 010** | **724 373** | **309 629** | **1 427 621** | **2 242 690** | **2 077 340** |
| Amazonas | 4 123 | 10 622 | 6 953 | 1 318 | 3 381 | 1 726 | 2 408 | 2 308 | 7 820 | 185 |
| Áncash | 1 945 | 17 239 | 2 806 | 1 540 | 13 045 | 7 735 | 1 309 | 292 | 96 | 128 413 |
| Apurímac | 248 859 | 139 359 | 193 408 | 68 421 | 31 219 | 66 807 | 68 580 | 199 817 | 127 230 | 6 449 |
| Arequipa | 80 585 | 19 736 | 43 227 | 72 711 | 47 029 | 61 384 | 9 038 | 71 304 | 59 650 | 81 111 |
| Ayacucho | 36 237 | 21 604 | 39 941 | 45 910 | 23 879 | 10 300 | 15 586 | 52 778 | 62 639 | 27 954 |
| Cajamarca | 148 226 | 16 937 | 3 021 | 3 661 | 3 054 | 1 227 | 2 008 | 29 083 | 5 753 | 13 815 |
| Callao | 89 | 210 | 325 | 217 | 341 | 86 | 57 | 123 | 122 | 144 |
| Cusco | 119 340 | 84 089 | 78 265 | 59 769 | 45 598 | 42 001 | 6 897 | 152 220 | 365 490 | 82 395 |
| Huancavelica | 24 416 | 191 524 | 52 972 | 94 862 | 48 018 | 62 051 | 49 124 | 116 808 | 169 978 | 87 084 |
| Huánuco | 240 039 | 69 860 | 154 230 | 38 952 | 12 073 | 10 061 | 6 523 | 13 276 | 24 221 | 33 296 |
| Ica | 1 675 | 2 733 | 13 529 | 35 046 | 39 718 | 13 951 | 6 961 | 24 065 | 2 765 | 116 108 |
| Junín | 13 760 | 3 218 | 7 230 | 17 128 | 7 311 | 18 622 | 7 594 | 9 729 | 118 609 | 22 146 |
| La Libertad | 2 334 | 3 307 | 6 226 | 3 109 | 1 946 | 6 778 | 12 163 | 2 019 | 22 875 | 403 270 |
| Lambayeque | 59 665 | 18 457 | 69 110 | 2 553 | 17 092 | 9 639 | 558 | 5 732 | 29 798 | 118 471 |
| Lima | 7 297 | 2 512 | 4 857 | 689 | 18 579 | 2 534 | 2 252 | 10 811 | 26 032 | 73 451 |
| Loreto | 57 761 | 162 486 | 27 949 | 132 100 | 141 576 | 13 916 | 42 639 | 201 166 | 87 072 | 135 395 |
| Madre de Dios | 1 250 | 0 | 3 577 | 506 | 2 305 | 300 | 1 676 | 12 135 | 26 174 | 8 829 |
| Moquegua | 45 328 | 8 167 | 8 346 | 7 561 | 23 564 | 28 130 | 16 877 | 43 150 | 10 731 | 19 147 |
| Pasco | 1 312 | 10 493 | 13 594 | 1 689 | 69 175 | 62 795 | 3 001 | 10 703 | 80 074 | 23 764 |
| Piura | 143 354 | 43 905 | 10 161 | 6 123 | 71 263 | 15 578 | 23 063 | 113 349 | 388 833 | 491 174 |
| Puno | 64 064 | 51 229 | 32 474 | 213 832 | 173 422 | 252 051 | 13 869 | 251 191 | 582 723 | 20 015 |
| San Martín | 6 404 | 42 131 | 50 662 | 19 140 | 35 588 | 16 063 | 14 097 | 33 506 | 2 512 | 8 584 |
| Tacna | 15 752 | 6 199 | 3 381 | 11 198 | 11 243 | 11 721 | 2 010 | 15 017 | 19 818 | 15 050 |
| Tumbes | 38 581 | 15 789 | 8 313 | 703 | 7 593 | 279 | 56 | 54 865 | 17 589 | 153 105 |
| Ucayali | 5 859 | 644 | 114 | 59 374 | 17 998 | 8 638 | 1 283 | 2 174 | 4 086 | 7 985 |

**Nota:** El indicador se construyó en base a la suma del número de personas fallecidas, desaparecidas y afectadas. Cabe señalar que la persona pudo ser afectada una o más veces por diversos tipos de eventos durante el año.

**Fuente: Instituto Nacional de Defensa Civil - Dirección de Políticas, Planes Evaluación.**

### 1.5.1.1 PERÚ: Número de personas fallecidas

(Personas)

| Ámbito Geográfico | 2008 | 2009 | 2010 | 2011 | 2012 | 2013 | 2014 | 2015 | 2016 | 2017 |
|---|---|---|---|---|---|---|---|---|---|---|
| **Nacional** | **165** | **112** | **131** | **119** | **179** | **136** | **73** | **171** | **103** | **228** |
| Amazonas | 73 | 5 | 2 | 2 | - | 2 | 1 | 2 | 3 | - |
| Áncash | 5 | 7 | 2 | 4 | 10 | - | - | - | - | 28 |
| Apurímac | 5 | 7 | 2 | 9 | 3 | 3 | 1 | 4 | 15 | 2 |
| Arequipa | 1 | 2 | 2 | 4 | 3 | 7 | - | 2 | 5 | 17 |
| Ayacucho | - | 15 | - | 2 | 3 | 4 | 12 | 3 | 4 | 12 |
| Cajamarca | 25 | 16 | 3 | 9 | 12 | 5 | 2 | 27 | 2 | 8 |
| Cusco | 2 | - | 21 | 23 | 5 | 56 | 20 | 3 | 2 | 8 |
| Huancavelica | 5 | 6 | 1 | 4 | 1 | 4 | 1 | - | 1 | 12 |
| Huánuco | 2 | 1 | 38 | 3 | 5 | 3 | - | 3 | 3 | 2 |
| Ica | - | - | - | 4 | 3 | - | 1 | - | - | 2 |
| Junín | 3 | 2 | 6 | - | 5 | 2 | 5 | 18 | 1 | 3 |
| La Libertad | - | 5 | 2 | 4 | 2 | 1 | 2 | 4 | 2 | 23 |
| Lambayeque | 2 | 2 | 6 | 4 | - | 4 | 1 | 6 | 3 | 12 |
| Lima | 23 | 4 | 19 | 14 | 12 | 17 | 12 | 34 | 12 | 37 |
| Loreto | 2 | 11 | 3 | 2 | 16 | 3 | - | 2 | 19 | 1 |
| Madre de Dios | - | - | 1 | 2 | - | - | - | 8 | 9 | 4 |
| Moquegua | - | - | - | - | 2 | - | 2 | 2 | 1 | 1 |
| Pasco | - | 6 | - | - | 23 | 5 | - | 7 | 1 | 3 |
| Piura | 7 | - | 4 | 4 | 16 | 5 | 5 | 24 | 3 | 32 |
| Prov. Const. del Callao | - | 3 | - | 2 | 1 | 1 | - | 2 | - | 1 |
| Puno | - | 10 | 15 | 7 | 18 | 2 | - | 10 | 12 | 6 |
| San Martín | - | 5 | 4 | 9 | 19 | 3 | 5 | 1 | 3 | 6 |
| Tacna | 1 | - | - | - | - | - | 1 | - | 2 | 1 |
| Tumbes | 6 | 4 | - | - | 4 | - | - | 2 | - | 4 |
| Ucayali | 3 | 1 | - | 7 | 16 | 9 | 2 | 7 | - | 3 |

**Fuente: Instituto Nacional de Defensa Civil - Dirección de Políticas, Planes Evaluación.**

### 1.5.1.2 PERÚ: Número de personas desaparecidas

| Ámbito Geográfico | 2008 | 2009 | 2010 | 2011 | 2012 | 2013 | 2014 | 2015 | 2016 | 2017 |
|---|---|---|---|---|---|---|---|---|---|---|
| **Nacional** | **34** | **59** | **53** | **19** | **31** | **18** | **17** | **18** | **5** | **23** |
| Amazonas | 23 | 5 | 3 | - | - | - | 7 | - | - | 4 |
| Áncash | - | - | - | - | 4 | - | - | - | - | 1 |
| Apurímac | - | - | - | 6 | - | - | - | - | - | - |
| Arequipa | - | - | - | - | 1 | - | - | - | - | 5 |
| Ayacucho | - | - | - | - | - | - | 7 | - | - | - |
| Cajamarca | 10 | 21 | 1 | - | - | - | - | 4 | 1 | 2 |
| Cusco | - | - | 9 | 2 | 15 | 5 | 1 | - | - | - |
| Huancavelica | - | - | - | - | - | - | - | - | - | - |
| Huánuco | - | - | 38 | 3 | - | 7 | - | 3 | 1 | - |
| Ica | - | - | - | - | - | - | - | - | - | 1 |
| Junín | - | 7 | - | - | 1 | - | - | 1 | - | - |
| La Libertad | - | 22 | - | 2 | - | - | - | - | - | 4 |
| Lambayeque | - | - | - | - | - | - | - | - | - | 2 |
| Lima | - | - | 1 | - | - | - | - | 3 | - | 1 |
| Loreto | - | - | - | - | - | - | - | - | - | - |
| Pasco | - | 4 | - | - | - | - | - | - | - | 1 |
| Piura | - | - | - | 1 | 2 | 6 | - | - | - | 2 |
| Puno | - | - | 1 | 1 | - | - | 1 | - | - | - |
| San Martín | - | - | - | - | 7 | - | - | - | - | - |
| Tacna | 1 | - | - | - | - | - | - | - | - | - |
| Tumbes | - | - | - | - | 1 | - | - | - | - | - |
| Ucayali | - | - | - | 4 | - | - | 1 | 7 | 3 | - |

**Fuente: Instituto Nacional de Defensa Civil - Dirección de Políticas, Planes Evaluación.**

### 1.5.1.3 PERÚ: Número de personas afectadas

(Personas)

| Ámbito Geográfico | 2008 | 2009 | 2010 | 2011 | 2012 | 2013 | 2014 | 2015 | 2016 | 2017 |
|---|---|---|---|---|---|---|---|---|---|---|
| **Nacional** | **1 368 056** | **942 279** | **834 487** | **897 974** | **865 800** | **724 219** | **309 539** | **1 427 432** | **2 242 582** | **2 077 089** |
| Amazonas | 4 027 | 10 612 | 6 948 | 1 316 | 3 381 | 1 724 | 2 400 | 2 306 | 7 817 | 181 |
| Áncash | 1 940 | 17 232 | 2 804 | 1 536 | 13 031 | 7 735 | 1 309 | 292 | 96 | 128 384 |
| Apurímac | 248 854 | 139 352 | 193 406 | 68 406 | 31 216 | 66 804 | 68 579 | 199 813 | 127 215 | 6 447 |
| Arequipa | 80 584 | 19 734 | 43 225 | 72 707 | 47 025 | 61 377 | 9 038 | 71 302 | 59 645 | 81 089 |
| Ayacucho | 36 237 | 21 589 | 39 941 | 45 908 | 23 876 | 10 296 | 15 567 | 52 775 | 62 635 | 27 942 |
| Cajamarca | 148 191 | 16 900 | 3 017 | 3 652 | 3 042 | 1 222 | 2 006 | 29 052 | 5 750 | 13 805 |
| Callao | 89 | 207 | 325 | 215 | 340 | 85 | 57 | 121 | 122 | 143 |
| Cusco | 119 338 | 84 089 | 78 235 | 59 744 | 45 578 | 41 940 | 6 876 | 152 217 | 365 488 | 82 387 |
| Huancavelica | 24 411 | 191 518 | 52 971 | 94 858 | 48 017 | 62 047 | 49 123 | 116 808 | 169 977 | 87 072 |
| Huánuco | 240 037 | 69 859 | 154 154 | 38 946 | 12 068 | 10 051 | 6 523 | 13 270 | 24 217 | 33 294 |
| Ica | 1 675 | 2 733 | 13 529 | 35 042 | 39 715 | 13 951 | 6 960 | 24 065 | 2 765 | 116 105 |
| Junín | 13 757 | 3 209 | 7 224 | 17 128 | 7 305 | 18 620 | 7 589 | 9 710 | 118 608 | 22 143 |
| La Libertad | 2 334 | 3 280 | 6 224 | 3 103 | 1 944 | 6 777 | 12 161 | 2 015 | 22 873 | 403 243 |
| Lambayeque | 59 663 | 18 455 | 69 104 | 2 549 | 17 092 | 9 635 | 557 | 5 726 | 29 795 | 118 457 |
| Lima | 7 274 | 2 508 | 4 837 | 675 | 18 567 | 2 517 | 2 240 | 10 774 | 26 020 | 73 413 |
| Loreto | 57 759 | 162 475 | 27 946 | 132 098 | 141 560 | 13 913 | 42 639 | 201 164 | 87 053 | 135 394 |
| Madre de Dios | 1 250 | - | 3 576 | 504 | 2 305 | 300 | 1 676 | 12 127 | 26 165 | 8 825 |
| Moquegua | 45 328 | 8 167 | 8 346 | 7 561 | 23 562 | 28 130 | 16 875 | 43 148 | 10 730 | 19 146 |
| Pasco | 1 312 | 10 483 | 13 594 | 1 689 | 69 152 | 62 790 | 3 001 | 10 696 | 80 073 | 23 760 |
| Piura | 143 347 | 43 905 | 10 157 | 6 118 | 71 245 | 15 567 | 23 058 | 113 325 | 388 830 | 491 140 |
| Puno | 64 064 | 51 219 | 32 458 | 213 824 | 173 404 | 252 049 | 13 868 | 251 181 | 582 711 | 20 009 |
| San Martín | 6 404 | 42 126 | 50 658 | 19 131 | 35 562 | 16 060 | 14 092 | 33 505 | 2 509 | 8 578 |
| Tacna | 15 750 | 6 199 | 3 381 | 11 198 | 11 243 | 11 721 | 2 009 | 15 017 | 19 816 | 15 049 |
| Tumbes | 38 575 | 15 785 | 8 313 | 703 | 7 588 | 279 | 56 | 54 863 | 17 589 | 153 101 |
| Ucayali | 5 856 | 643 | 114 | 59 363 | 17 982 | 8 629 | 1 280 | 2 160 | 4 083 | 7 982 |

**Fuente: Instituto Nacional de Defensa Civil - Dirección de Políticas, Planes Evaluación.**

## Meta 1.a: Garantizar una movilización significativa de recursos procedentes de diversas fuentes, incluso mediante la mejora de la cooperación para el desarrollo, a fin de proporcionar medios suficientes y previsibles a los países en desarrollo, en particular los países menos adelantados, para que implementen programas y políticas encaminados a poner fin a la pobreza en todas sus dimensiones

### 1.a.1 PERÚ: Proporción de recursos asignados por el Gobierno General directamente a programas de reducción de la Pobreza, Extrema Pobreza e Inclusión Social

(Porcentaje del total de gasto no financiero del Gobierno General)

| Unidad ejecutora / Actividad | 2007 | 2008 | 2009 | 2010 | 2011 | 2012 | 2013 | 2014 | 2015 | 2016 | 2017 P/ |
|---|---|---|---|---|---|---|---|---|---|---|---|
| **Total de gasto en programas de reducción de la Pobreza, Extrema Pobreza e Inclusión Social** | **9,0** | **9,4** | **10,0** | **9,3** | **8,7** | **8,5** | **9,4** | **10,4** | **8,8** | **8,6** | **11,4** |
| Educación | 0,3 | 0,1 | 0,2 | 0,2 | 0,3 | 0,2 | 0,2 | 0,4 | 0,6 | 0,7 | 0,6 |
| Salud | 0,6 | 0,7 | 0,6 | 0,6 | 0,7 | 0,7 | 1,1 | 1,2 | 0,2 | 1,2 | 1,2 |
| Agricultura | 0,3 | 0,3 | 0,4 | 0,2 | 0,2 | 0,1 | 0,3 | 0,3 | 0,3 | 0,3 | 0,5 |
| Economía y Finanzas | 0,0 | 0,0 | 0,0 | 0,0 | 0,0 | 0,0 | 0,0 | 0,0 | 0,0 | 0,0 | 0,0 |
| Energía y Minas | 0,7 | 0,6 | 0,9 | 0,9 | 0,8 | 0,7 | 0,5 | 0,4 | 0,3 | 0,2 | 0,3 |
| Transportes y Comunicaciones | 0,4 | 0,6 | 1,0 | 0,8 | 0,6 | 0,8 | 0,8 | 0,7 | 0,4 | 0,2 | 0,1 |
| Ministerio de Vivienda, Construcción y Saneamiento | 1,5 | 2,0 | 1,7 | 1,6 | 1,7 | 1,6 | 1,8 | 1,6 | 2,0 | 1,2 | 3,6 |
| Programa Nacional de Infraestructura Educativa y Salud | 0,3 | 0,7 | 0,9 | 0,8 | 1,0 | 0,5 | 0,4 | 0,9 | 1,2 | 1,0 | 1,2 |
| Organismo de Formalización de la Propiedad Informal | 0,1 | 0,1 | 0,1 | 0,1 | 0,1 | 0,1 | 0,1 | 0,1 | 0,1 | 0,1 | 0,1 |
| Ministerio de la Mujer y Poblaciones Vulnerables | 0,1 | 0,1 | 0,1 | 0,1 | 0,1 | 0,1 | 0,2 | 0,2 | 0,2 | 0,2 | 0,2 |
| Gobiernos Locales (programas descentralizados) | 1,3 | 1,3 | 1,1 | 0,7 | 0,7 | 0,6 | 0,5 | 0,5 | 0,5 | 0,5 | 0,4 |
| Trabajo y Promoción del Empleo | 0,4 | 0,3 | 0,2 | 0,3 | 0,1 | 0,2 | 0,1 | 0,2 | 0,1 | 0,3 | 0,3 |
| Ministerio de Desarrollo e Inclusión Social | 2,5 | 2,0 | 2,2 | 2,2 | 1,9 | 2,4 | 2,6 | 3,1 | 2,8 | 2,8 | 2,9 |
| Otros Gastos para Pobreza, Extrema Pobreza e Inclusión | 0,5 | 0,4 | 0,6 | 0,7 | 0,5 | 0,4 | 0,8 | 0,8 | 0,0 | 0,0 | 0,0 |

P/ Preliminar.

**Fuente: Ministerio de Economía y Finanzas.**

**Elaboración: Instituto Nacional de Estadística e Informática.**

### 1.a.1.1 PERÚ: Gastos asignados por el Gobierno General directamente a programas de reducción de la Pobreza, Extrema Pobreza e Inclusión Social

(Millones de soles)

| Unidad ejecutora / Actividad | 2007 | 2 008 | 2009 | 2010 | 2011 | 2012 | 2013 | 2014 | 2015 | 2016 | 2017 P/ |
|---|---|---|---|---|---|---|---|---|---|---|---|
| **Gasto no Financiero del Gobierno General (Considera el gasto de los tres niveles de Gobierno: nacional, regional y local)** | **54 833** | **64 435** | **73 433** | **83 372** | **87 864** | **97 942** | **111 887** | **123 546** | **130 205** | **131 460** | **140 513** |
| **Total de gasto en programas de reducción de la Pobreza, Extrema Pobreza e Inclusión Social** | **4 918** | **6 040** | **7 376** | **7 716** | **7 655** | **8 342** | **10 565** | **12 815** | **11 418** | **11 296** | **16 005** |
| Educación | 137 | 89 | 120 | 141 | 246 | 202 | 230 | 483 | 812 | 897 | 865 |
| Salud | 328 | 440 | 471 | 533 | 642 | 703 | 1 215 | 1 504 | 301 | 1 586 | 1 747 |
| Agricultura | 155 | 200 | 313 | 142 | 134 | 136 | 295 | 355 | 455 | 442 | 722 |
| Economía y Finanzas | 19 | 13 | 14 | 9 | 4 | 5 | 3 | 0 | 0 | 0 | 0 |
| Energía y Minas | 365 | 402 | 638 | 765 | 680 | 666 | 552 | 440 | 417 | 257 | 362 |
| Transportes y Comunicaciones | 231 | 375 | 744 | 703 | 569 | 767 | 927 | 895 | 565 | 224 | 109 |
| Ministerio de Vivienda, Construcción y Saneamiento | 803 | 1 281 | 1 220 | 1 293 | 1 458 | 1 535 | 2 005 | 2 029 | 2 563 | 1 564 | 5 018 |
| Programa Nacional de Infraestructura Educativa y Salud | 141 | 450 | 627 | 660 | 890 | 508 | 445 | 1 113 | 1 573 | 1 268 | 1 735 |
| Organismo de Formalización de la Propiedad Informal | 61 | 76 | 110 | 110 | 78 | 73 | 125 | 119 | 68 | 154 | 81 |
| Ministerio de la Mujer y Poblaciones Vulnerables | 79 | 71 | 84 | 113 | 124 | 146 | 169 | 189 | 198 | 209 | 265 |
| Gobiernos Locales (programas descentralizados) | 722 | 860 | 836 | 576 | 589 | 600 | 598 | 599 | 615 | 621 | 614 |
| Trabajo y Promoción del Empleo | 212 | 214 | 153 | 212 | 117 | 199 | 132 | 200 | 154 | 390 | 406 |
| Ministerio de Desarrollo e Inclusión Social | 1 382 | 1 302 | 1 611 | 1 870 | 1 686 | 2 372 | 2 956 | 3 874 | 3 698 | 3 685 | 4 080 |
| Otros Gastos para pobreza, extrema pobreza e inclusión | 280 | 270 | 436 | 588 | 437 | 431 | 913 | 1 017 | 0 | 0 | 0 |

P/ Preliminar.

**Fuente: Ministerio de Economía y Finanzas.**

**Elaboración: Instituto Nacional de Estadística e Informática.**

## 1.a.2 PERÚ: Proporción del gasto público total en servicios esenciales (educación, salud y protección social)

(Porcentaje del total de gasto no financiero del Gobierno General)

| Unidad ejecutora / Actividad | 2007 | 2008 | 2009 | 2010 | 2011 | 2012 | 2013 | 2014 | 2015 | 2016 | 2017 P/ |
|---|---|---|---|---|---|---|---|---|---|---|---|
| **Gasto público en Servicios Esenciales** | **40,7** | **37,5** | **38,0** | **35,3** | **36,5** | **36,3** | **35,3** | **36,0** | **36,8** | **39,6** | **40,1** |
| **A. Educación/Salud** | **23,4** | **23,2** | **24,7** | **22,6** | **23,2** | **24,5** | **23,8** | **25,2** | **27,1** | **29,4** | **29,9** |
| Educación | 15,8 | 14,9 | 15,0 | 13,5 | 13,6 | 14,0 | 13,9 | 13,9 | 15,6 | 17,1 | 17,0 |
| Salud | 7,6 | 8,3 | 9,7 | 9,1 | 9,6 | 10,5 | 9,9 | 11,3 | 11,6 | 12,2 | 12,9 |
| **B. Obligaciones Previsionales** | **17,2** | **14,3** | **13,3** | **12,7** | **13,2** | **11,8** | **11,5** | **10,8** | **9,7** | **10,2** | **10,2** |
| Educación | 3,3 | 2,8 | 2,5 | 2,2 | 2,2 | 2,0 | 1,8 | 1,8 | 1,6 | 1,6 | 1,5 |
| Salud | 0,6 | 0,5 | 0,5 | 0,4 | 0,4 | 0,5 | 0,4 | 0,5 | 0,3 | 0,3 | 0,3 |
| Resto | 13,3 | 11,1 | 10,3 | 10,1 | 10,6 | 9,4 | 9,3 | 8,5 | 7,8 | 8,3 | 8,3 |

P/ Preliminar.

**Fuente: Ministerio de Economía y Finanzas.**

**Elaboración: Instituto Nacional de Estadística e Informática.**

### 1.a.2.1 PERÚ: Gasto público total en servicios esenciales (educación, salud y protección social)

(Millones de soles)

| Unidad ejecutora / Actividad | 2007 | 2008 | 2009 | 2010 | 2011 | 2012 | 2013 | 2014 | 2015 | 2016 | 2017 P/ |
|---|---|---|---|---|---|---|---|---|---|---|---|
| **Gasto no Financiero del Gobierno General (Considera el gasto de los tres niveles de Gobierno: nacional, regional y local)** | **54 833** | **64 435** | **73 433** | **83 372** | **87 864** | **97 942** | **111 887** | **123 546** | **130 205** | **131 460** | **140 513** |
| **Total de gasto en Servicios Esenciales** | **22 295** | **24 194** | **27 889** | **29 445** | **32 041** | **35 580** | **39 496** | **44 490** | **47 942** | **52 064** | **56 303** |
| **A. Educación/Salud** | **12 847** | **14 953** | **18 125** | **18 839** | **20 402** | **23 992** | **26 642** | **31 124** | **35 340** | **38 615** | **42 022** |
| Educación | 8 688 | 9 606 | 11 010 | 11 293 | 11 960 | 13 688 | 15 523 | 17 132 | 20 267 | 22 532 | 23 953 |
| Salud | 4 159 | 5 348 | 7 114 | 7 546 | 8 442 | 10 304 | 11 119 | 13 992 | 15 073 | 16 082 | 18 069 |
| **B. Obligaciones Previsionales** | **9 448** | **9 241** | **9 764** | **10 605** | **11 639** | **11 587** | **12 854** | **13 366** | **12 602** | **13 449** | **14 281** |
| Educación | 1 791 | 1 789 | 1 866 | 1 856 | 1 915 | 1 925 | 1 962 | 2 206 | 2 046 | 2 158 | 2 174 |
| Salud | 341 | 330 | 351 | 345 | 393 | 458 | 452 | 642 | 386 | 409 | 416 |
| Resto | 7 316 | 7 121 | 7 547 | 8 404 | 9 332 | 9 204 | 10 440 | 10 518 | 10 171 | 10 883 | 11 691 |

P/ Preliminar.

**Fuente: Ministerio de Economía y Finanzas.**

**Elaboración: Instituto Nacional de Estadística e Informática.**

# Objetivo 2: Hambre cero

**Meta 2.1: De aquí a 2030, poner fin al hambre y asegurar el acceso de todas las personas, en particular los pobres y las personas en situaciones de vulnerabilidad, incluidos los niños menores de 1 año, a una alimentación sana, nutritiva y suficiente durante todo el año**

## 2.1.1 PERÚ: Incidencia del déficit calórico

(Porcentaje)

| Ámbito Geográfico | 2007 | 2008 | 2009 | 2010 | 2011 | 2012 | 2013 | 2014 | 2015 | 2016 | 2017 |
|---|---|---|---|---|---|---|---|---|---|---|---|
| **Nacional** | **26,3** | **30,0** | **29,1** | **27,3** | **27,7** | **27,4** | **26,5** | **26,7** | **23,9** | **25,3** | **25,6** |
| Lima Metropolitana 1/ | 15,3 | 19,6 | 17,3 | 17,5 | 20,8 | 22,4 | 22,0 | 20,0 | 19,7 | 23,9 | 26,8 |
| Resto País | 31,1 | 34,6 | 34,3 | 31,7 | 30,8 | 29,6 | 28,5 | 29,7 | 25,8 | 26,0 | 25,1 |
| **Área de residencia** | | | | | | | | | | | |
| Urbana | 21,1 | 25,1 | 24,2 | 23,0 | 24,0 | 25,3 | 24,9 | 24,6 | 22,7 | 24,5 | 25,0 |
| Rural | 39,7 | 43,0 | 42,5 | 39,6 | 38,5 | 33,3 | 31,1 | 33,2 | 27,6 | 28,1 | 27,8 |
| **Región Natural** | | | | | | | | | | | |
| **Costa** | **17,4** | **22,3** | **20,6** | **20,3** | **22,0** | **22,5** | **22,4** | **22,0** | **20,1** | **22,7** | **24,3** |
| Costa urbana 2/ | 19,4 | 24,8 | 24,0 | 23,2 | 22,4 | 22,3 | 23,2 | 24,6 | 20,3 | 20,6 | 20,9 |
| Costa rural | 24,5 | 31,8 | 31,2 | 29,3 | 31,9 | 25,8 | 22,3 | 26,3 | 22,8 | 24,6 | 20,7 |
| **Sierra** | **38,7** | **41,6** | **40,7** | **36,6** | **36,0** | **35,9** | **33,6** | **35,4** | **31,1** | **30,5** | **28,6** |
| Sierra urbana | 32,1 | 35,4 | 35,6 | 31,6 | 32,0 | 35,5 | 33,2 | 34,5 | 32,2 | 31,3 | 27,6 |
| Sierra rural | 43,9 | 46,8 | 45,1 | 41,1 | 39,8 | 36,2 | 34,1 | 36,4 | 29,9 | 29,7 | 29,8 |
| **Selva** | **31,0** | **32,1** | **34,9** | **32,8** | **30,5** | **26,1** | **25,4** | **24,4** | **21,8** | **23,4** | **23,8** |
| Selva urbana | 27,5 | 27,2 | 29,9 | 26,8 | 24,5 | 24,3 | 24,5 | 22,4 | 21,1 | 22,4 | 22,9 |
| Selva rural | 35,1 | 37,8 | 40,9 | 40,3 | 38,1 | 28,7 | 26,6 | 27,2 | 22,8 | 24,9 | 25,3 |

**Nota:** Cifras en proceso de actualización metodológica.

1/ Comprende la provincia de Lima y la Provincia Constitucional del Callao.

2/ Excluye Lima Metropolitana

**Fuente: Instituto Nacional de Estadística e Informática - Encuesta Nacional de Hogares (ENAHO).**

## Meta 2.2: De aquí a 2030, poner fin a todas las formas de malnutrición, incluso logrando, a más tardar en 2025, las metas convenidas internacionalmente sobre el retraso del crecimiento y la emaciación de los niños menores de 5 años, y abordar las necesidades de nutrición de las adolescentes, las mujeres embarazadas y lactantes y las personas de edad

### 2.2.1 PERÚ: Tasa de desnutrición crónica entre las niñas y niños menores de 5 años (OMS)

(Porcentaje)

| Ámbito Geográfico | 2007 | 2010 | 2011 | 2012 | 2013 | 2014 | 2015 | 2016 | 2017 |
|---|---|---|---|---|---|---|---|---|---|
| **Nacional** | **28,5** | **23,2** | **19,5** | **18,1** | **17,5** | **14,6** | **14,4** | **13,1** | **12,9** |
| **Área de residencia** | | | | | | | | | |
| Urbana | 15,6 | 14,1 | 10,1 | 10,5 | 10,3 | 8,3 | 9,2 | 7,9 | 8,2 |
| Rural | 45,7 | 38,8 | 37,0 | 31,9 | 32,3 | 28,8 | 27,7 | 26,5 | 25,3 |
| **Región natural** | | | | | | | | | |
| Lima Metropolitana 1/ | - | 8,6 | 6,8 | 4,1 | 4,1 | 4,1 | 5,4 | 5,1 | 5,1 |
| Resto Costa | - | 14,9 | 9,5 | 11,9 | 12,5 | 9,0 | 10,8 | 8,2 | 9,0 |
| Sierra | - | 34,4 | 30,7 | 29,3 | 28,7 | 24,4 | 22,7 | 21,2 | 21,3 |
| Selva | - | 28,5 | 28,2 | 21,6 | 24,1 | 20,7 | 20,3 | 19,8 | 18,0 |
| **Departamento** | | | | | | | | | |
| Amazonas | 37,4 | 25,2 | 27,5 | 29,2 | 27,1 | 30,8 | 22,7 | 19,3 | 17,1 |
| Áncash | 38,6 | 28,6 | 27,0 | 24,7 | 22,0 | 20,5 | 18,7 | 17,1 | 16,1 |
| Apurímac | 41,7 | 38,6 | 39,3 | 32,2 | 29,0 | 27,3 | 22,3 | 20,0 | 20,9 |
| Arequipa | 12,4 | 12,3 | 9,0 | 7,3 | 8,7 | 7,3 | 7,5 | 6,3 | 4,9* |
| Ayacucho | 42,2 | 38,8 | 35,3 | 29,5 | 28,0 | 26,3 | 21,7 | 18,9 | 20,0 |
| Cajamarca | 46,6 | 40,5 | 37,6 | 34,2 | 35,6 | 32,2 | 23,9 | 26,0 | 26,6 |
| Callao | - | - | - | - | - | 7,0 | 6,5 | 5,9 | 5,2 |
| Cusco | 36,9 | 35,4 | 29,9 | 24,3 | 20,0 | 18,2 | 16,7 | 14,6 | 13,4 |
| Huancavelica | 59,2 | 54,6 | 54,2 | 50,1 | 42,4 | 35,0 | 34,0 | 33,4 | 31,2 |
| Huánuco | 49,4 | 37,4 | 34,3 | 30,9 | 29,0 | 24,8 | 24,2 | 19,2 | 19,6 |
| Ica | 13,0 | 10,3 | 8,9 | 7,7 | 7,7 | 6,9 | 6,7 | 7,1 | 8,3 |
| Junín | 31,9 | 30,4 | 26,7 | 24,4 | 24,2 | 22,1 | 19,8 | 20,5 | 17,3 |
| La Libertad | 31,2 | 26,1 | 23,2 | 21,0 | 22,1 | 19,9 | 15,9 | 12,2 | 15,6 |
| Lambayeque | 20,1 | 17,8 | 16,2 | 14,0 | 14,2 | 14,3 | 14,1 | 11,8 | 10,5* |
| Lima | - | - | - | - | - | 4,6 | 5,8 | 5,0 | 5,7 |
| Provincia de Lima 2/ | - | - | - | - | - | 3,7 | 5,3 | 4,9 | 5,1 |
| Región Lima 3/ | - | - | - | - | - | 10,0 | 9,7 | 5,9 | 9,6 |
| Loreto | 32,3 | 31,0 | 34,2 | 32,3 | 27,7 | 24,6 | 23,2 | 23,6 | 23,8 |
| Madre de Dios | 15,7 | 11,9 | 11,9 | 12,1 | 11,6 | 9,8 | 10,2 | 8,3 | 7,3* |
| Moquegua | 9,5 | 5,7 | 5,7 | 4,4 | 4,1 | 4,2 | 3,5 | 4,5 | 3,4* |
| Pasco | 39,5 | 32,6 | 24,8 | 26,0 | 26,5 | 24,9 | 22,4 | 24,8 | 22,8 |
| Piura | 29,6 | 22,9 | 20,9 | 21,7 | 24,9 | 21,7 | 20,3 | 15,3 | 15,9 |
| Puno | 36,7 | 25,5 | 21,5 | 20,0 | 19,0 | 17,9 | 14,5 | 16,4 | 16,1* |
| San Martín | 25,1 | 26,8 | 22,8 | 16,8 | 15,5 | 16,0 | 16,3 | 12,1 | 12,1 |
| Tacna | 6,3 | 3,0 | 3,7 | 3,1 | 2,9 | 3,7 | 2,6 | 2,3 | 3,2* |
| Tumbes | 12,2 | 12,8 | 11,0 | 10,1 | 9,1 | 8,3 | 9,1 | 7,4 | 8,2 |
| Ucayali | 30,5 | 31,6 | 31,4 | 24,7 | 24,5 | 26,1 | 24,0 | 24,8 | 19,4 |

**Nota:** Las estimaciones se refieren a las niñas y niños nacidos en el periodo 0-59 meses anteriores a la encuesta.

1/ Comprende la provincia de Lima y la Provincia Constitucional del Callao.

2/ Comprende los 43 distritos que conforman la provincia de Lima.

3/ Comprende las provincias: Barranca, Cajatambo, Canta, Cañete, Huaral, Huarochiri, Huaura, Oyón y Yauyos.

**Fuente: Instituto Nacional de Estadística e Informática - Encuesta Demográfica y de Salud Familiar (ENDES).**

### 2.2.1.1 PERÚ: Tasa de desnutrición crónica entre las niñas y niños menores de 5 años según sexo (OMS)

(Porcentaje)

| Sexo | 2010 | 2011 | 2012 | 2013 | 2014 | 2015 | 2016 | 2017 |
|---|---|---|---|---|---|---|---|---|
| **Nacional** | **23,2** | **19,5** | **18,1** | **17,5** | **14,6** | **14,4** | **13,1** | **12,9** |
| Hombre | 25,1 | 20,1 | 18,5 | 18,5 | 15,7 | 15,3 | 14,0 | 13,7 |
| Mujer | 21,4 | 18,9 | 17,7 | 16,5 | 13,4 | 13,6 | 12,2 | 12,0 |

**Nota:** Las estimaciones se refieren a las niñas y niños nacidos en el periodo 0-59 meses anteriores a la encuesta.

**Fuente: Instituto Nacional de Estadística e Informática - Encuesta Demográfica y de Salud Familiar (ENDES).**

### 2.2.1.2 PERÚ: Tasa de desnutrición crónica entre las niñas y niños menores de 5 años según nivel educativo de las madres (OMS)

(Porcentaje)

| Nivel Educativo | 2010 | 2011 | 2012 | 2013 | 2014 | 2015 | 2016 | 2017 |
|---|---|---|---|---|---|---|---|---|
| **Nacional** | **23,2** | **19,5** | **18,1** | **17,5** | **14,6** | **14,4** | **13,1** | **12,9** |
| Sin nivel | 55,2 | 54,0 | 45,2 | 45,0 | 45,1 | 35,9 | 34,1 | 36,9 |
| Primaria | 39,0 | 35,4 | 33,1 | 33,3 | 28,8 | 28,5 | 26,7 | 26,8 |
| Secundaria | 15,6 | 12,9 | 12,8 | 13,0 | 11,4 | 12,0 | 10,9 | 11,0 |
| Superior | 8,7 | 5,4 | 5,5 | 4,7 | 4,9 | 5,7 | 5,0 | 5,7 |

**Nota:** Las estimaciones se refieren a las niñas y niños nacidos en el periodo 0-59 meses anteriores a la encuesta.

**Fuente: Instituto Nacional de Estadística e Informática - Encuesta Demográfica y de Salud Familiar (ENDES).**

## 2.2.2 PERÚ: Tasa de desnutrición aguda entre las niñas y niños menores de 5 años (OMS)

(Porcentaje)

| Ámbito Geográfico | 2010 | 2011 | 2012 | 2013 | 2014 | 2015 | 2016 | 2017 |
|---|---|---|---|---|---|---|---|---|
| **Nacional** | **0,7** | **0,4** | **0,6** | **0,4** | **0,6** | **0,8** | **0,6** | **0,5** |
| **Área de residencia** | | | | | | | | |
| Urbana | 0,5 | 0,2 | 0,7 | 0,4 | 0,5 | 0,7 | 0,5 | 0,4 |
| Rural | 1,0 | 0,7 | 0,6 | 0,3 | 0,7 | 1,3 | 0,9 | 0,8 |
| **Región natural** | | | | | | | | |
| Lima Metropolitana 1/ | 0,2 | 0,2 | 0,7 | 0,1 | 0,1 | 0,3 | 0,3 | 0,2 |
| Resto Costa | 0,4 | 0,2 | 1,0 | 0,3 | 1,1 | 0,7 | 0,4 | 0,2 |
| Sierra | 0,8 | 0,3 | 0,4 | 0,4 | 0,5 | 1,0 | 0,7 | 0,6 |
| Selva | 1,6 | 0,8 | 0,6 | 0,8 | 0,7 | 1,6 | 1,1 | 1,2 |
| **Departamento** | | | | | | | | |
| Amazonas | 0,6 | 0,8 | 0,7 | 0,1 | 0,4 | 0,7 | 0,6 | 1,3 |
| Áncash | 0,3 | 0,3 | 0,4 | 0,3 | 0,2 | 0,6 | 0,1 | 0,1 |
| Apurímac | 0,3 | 0,5 | 0,5 | 0,4 | 0,3 | 1,2 | 0,7 | 0,6 |
| Arequipa | 0,5 | 0,3 | 0,0 | 0,8 | 0,3 | 0,0 | 0,0 | 0,7 |
| Ayacucho | 0,6 | 0,2 | 0,3 | 0,2 | 0,2 | 0,9 | 1,2 | 0,7 |
| Cajamarca | 0,9 | 0,4 | 0,0 | 0,1 | 0,4 | 0,6 | 0,4 | 0,5 |
| Callao | - | - | - | - | 0,0 | 0,5 | 0,2 | 0,2 |
| Cusco | 1,6 | 0,9 | 0,5 | 0,7 | 0,3 | 0,4 | 1,7 | 0,8 |
| Huancavelica | 2,2 | 2,5 | 0,7 | 0,8 | 0,2 | 1,8 | 1,3 | 0,3 |
| Huánuco | 0,2 | 0,4 | 0,6 | 0,6 | 0,9 | 1,4 | 0,3 | 0,6 |
| Ica | 0,1 | 0,3 | 0,6 | 0,8 | 0,6 | 0,4 | 0,3 | 0,0 |
| Junín | 0,6 | 0,9 | 0,5 | 0,9 | 1,0 | 1,2 | 2,0 | 0,4 |
| La Libertad | 0,6 | 0,5 | 0,1 | 0,1 | 0,3 | 1,6 | 0,3 | 0,3 |
| Lambayeque | 0,4 | 0,0 | 1,5 | 1,8 | 2,6 | 1,3 | 0,6 | 0,0 |
| Lima | - | - | - | - | 0,2 | 0,3 | 0,3 | 0,2 |
| Provincia de Lima 2/ | - | - | - | - | 0,2 | 0,3 | 0,3 | 0,2 |
| Región Lima 3/ | - | - | - | - | 0,2 | 0,1 | 0,3 | 0,2 |
| Loreto | 1,9 | 1,3 | 1,0 | 0,9 | 1,0 | 2,0 | 1,3 | 1,8 |
| Madre de Dios | 0,8 | 0,7 | 0,9 | 0,9 | 0,9 | 0,5 | 0,3 | 0,6 |
| Moquegua | 0,4 | 0,2 | 0,5 | 0,2 | 0,3 | 0,1 | 0,4 | 0,1 |
| Pasco | 0,5 | 0,4 | 0,5 | 0,4 | 0,3 | 1,3 | 0,3 | 1,1 |
| Piura | 0,1 | 0,3 | 1,1 | 0,8 | 0,4 | 1,0 | 0,5 | 0,5 |
| Puno | 0,3 | 0,2 | 0,0 | 0,0 | 0,0 | 0,9 | 0,1 | 1,3 |
| San Martín | 0,8 | 1,1 | 0,8 | 1,0 | 0,9 | 1,2 | 0,7 | 0,5 |
| Tacna | 0,4 | 0,0 | 0,4 | 0,7 | 0,6 | 0,3 | 0,1 | 0,2 |
| Tumbes | 1,3 | 0,6 | 0,8 | 0,4 | 0,9 | 0,7 | 1,8 | 0,8 |
| Ucayali | 2,7 | 2,6 | 1,0 | 0,6 | 0,9 | 2,6 | 1,6 | 1,3 |

**Nota:** Las estimaciones se refieren a las niñas y niños nacidos en el periodo 0-59 meses anteriores a la encuesta.

1/ Comprende la provincia de Lima y la Provincia Constitucional del Callao.

2/ Comprende los 43 distritos que conforman la provincia de Lima.

3/ Comprende las provincias: Barranca, Cajatambo, Canta, Cañete, Huaral, Huarochiri, Huaura, Oyón y Yauyos.

**Fuente: Instituto Nacional de Estadística e Informática - Encuesta Demográfica y de Salud Familiar (ENDES).**

### 2.2.2.1 PERÚ: Tasa de desnutrición aguda entre las niñas y niños menores de 5 años según sexo (OMS)

(Porcentaje)

| Sexo | 2010 | 2011 | 2012 | 2013 | 2014 | 2015 | 2016 | 2017 |
|---|---|---|---|---|---|---|---|---|
| **Nacional** | **0,7** | **0,4** | **0,6** | **0,4** | **0,6** | **0,8** | **0,6** | **0,5** |
| Hombre | 0,9 | 0,5 | 0,8 | 0,5 | 0,7 | 1,0 | 0,7 | 0,6 |
| Mujer | 0,5 | 0,2 | 0,5 | 0,3 | 0,5 | 0,6 | 0,4 | 0,3 |

**Nota:** Las estimaciones se refieren a las niñas y niños nacidos en el periodo 0-59 meses anteriores a la encuesta.

**Fuente: Instituto Nacional de Estadística e Informática - Encuesta Demográfica y de Salud Familiar (ENDES).**

### 2.2.2.2 PERÚ: Tasa de desnutrición aguda entre las niñas y niños menores de 5 años según nivel educativo de las madres (OMS)

(Porcentaje)

| Nivel Educativo | 2010 | 2011 | 2012 | 2013 | 2014 | 2015 | 2016 | 2017 |
|---|---|---|---|---|---|---|---|---|
| **Nacional** | **0,7** | **0,4** | **0,6** | **0,4** | **0,6** | **0,8** | **0,6** | **0,5** |
| Sin nivel | 0,2 | 0,2 | 0,7 | 0,1 | 0,1 | 0,3 | 0,3 | 2,1 |
| Primaria | 0,4 | 0,2 | 1,0 | 0,3 | 1,1 | 0,7 | 0,4 | 0,8 |
| Secundaria | 0,8 | 0,3 | 0,4 | 0,4 | 0,5 | 1,0 | 0,7 | 0,5 |
| Superior | 1,6 | 0,8 | 0,8 | 0,8 | 0,7 | 1,6 | 1,1 | 0,2 |

**Nota:** Las estimaciones se refieren a las niñas y niños nacidos en el periodo 0-59 meses anteriores a la encuesta.

**Fuente: Instituto Nacional de Estadística e Informática - Encuesta Demográfica y de Salud Familiar (ENDES).**

## Meta 2.4: De aquí a 2030, asegurar la sostenibilidad de los sistemas de producción de alimentos y aplicar prácticas agrícolas resilientes que aumenten la productividad y la producción, contribuyan al mantenimiento de los ecosistemas, fortalezcan la capacidad de adaptación al cambio climático, los fenómenos meteorológicos extremos, las sequías, las inundaciones y otros desastres, y mejoren progresivamente la calidad de la tierra y el suelo

### 2.4.1 PERÚ: Proporción de la superficie agrícola en que se practica una agricultura productiva y sostenible

(Porcentaje y Héctareas)

| Ámbito Geográfico | 1994 | | 2012 | |
|---|---|---|---|---|
| **Nacional** | **9,5** | **5 476 980,0** | **18,4** | **7 125 007,6** |
| **Departamento** | | | | |
| Amazonas | - | - | 14,3 | 252 810,4 |
| Ancash | - | - | 33,8 | 439 459,8 |
| Apurímac | - | - | 17,3 | 272 386,6 |
| Arequipa | - | - | 7,5 | 148 032,6 |
| Ayacucho | - | - | 10,3 | 231 623,3 |
| Cajamarca | - | - | 37,1 | 522 665,2 |
| Callao | - | - | 5,7 | 46,0 |
| Cusco | - | - | 15,3 | 407 924,8 |
| Huancavelica | - | - | 14,2 | 211 398,0 |
| Huánuco | - | - | 36,3 | 536 497,9 |
| Ica | - | - | 42,3 | 253 820,6 |
| Junín | - | - | 19,2 | 465 880,4 |
| La Libertad | - | - | 50,0 | 528 763,8 |
| Lambayeque | - | - | 36,8 | 254 458,4 |
| Lima | - | - | 25,0 | 499 865,3 |
| Loreto | - | - | 7,6 | 247 551,7 |
| Madre de Dios | - | - | 10,4 | 68 900,8 |
| Moquegua | - | - | 6,9 | 34 834,8 |
| Pasco | - | - | 17,7 | 177 098,8 |
| Piura | - | - | 20,4 | 386 777,4 |
| Puno | - | - | 9,1 | 405 725,6 |
| San Martín | - | - | 37,6 | 497 769,5 |
| Tacna | - | - | 11,6 | 72 295,9 |
| Tumbes | - | - | 92,0 | 21 024,9 |
| Ucayali | - | - | 8,1 | 187 395,2 |

**Nota:** Superficie agrÍcola incluye área con cultivos, tierras en barbecho, tierras en descanso y tierras agrícolas no trabajadas.

**Fuente: Instituto Nacional de Estadística e Informática - IV Censo Nacional Agropecuario.**

# Objetivo 3: Salud y bienestar

## Meta 3.1: De aquí a 2030, reducir la tasa mundial de mortalidad materna a menos de 70 por cada 100.000 nacidos vivos

### 3.1.2 PERÚ: Proporción de partos con asistencia de personal sanitario especializado

(Porcentaje)

| Ámbito Geográfico | 2008 | 2009 | 2010 | 2011 | 2012 | 2013 | 2014 | 2015 | 2016 | 2017 |
|---|---|---|---|---|---|---|---|---|---|---|
| **Nacional** | **79,4** | **82,5** | **83,8** | **85,0** | **86,7** | **89,1** | **90,0** | **91,6** | **92,4** | **93,6** |
| **Área de residencia** | | | | | | | | | | |
| Urbana | 94,6 | 94,4 | 95,0 | 96,0 | 95,7 | 97,3 | 97,1 | 97,7 | 98,2 | 98,4 |
| Rural | 56,5 | 61,0 | 63,7 | 64,4 | 69,6 | 71,3 | 73,1 | 75,0 | 76,9 | 80,0 |
| **Región natural** | | | | | | | | | | |
| Lima Metropolitana 1/ | - | - | - | 99,0 | 99,2 | 99,7 | 99,0 | 99,3 | 99,5 | 99,6 |
| Resto Costa | - | - | - | 93,9 | 93,2 | 94,5 | 96,0 | 96,1 | 97,3 | 98,0 |
| Sierra | - | - | - | 79,3 | 80,9 | 84,2 | 85,7 | 89,2 | 90,1 | 92,4 |
| Selva | - | - | - | 63,1 | 72,4 | 73,0 | 73,6 | 76,3 | 77,9 | 78,2 |
| **Departamento** | | | | | | | | | | |
| Amazonas | 63,5 | 64,1 | 68,5 | 54,4 | 61,3 | 59,2 | 62,7 | 72,8 | 71,9 | 78,9 |
| Áncash | 74,9 | 83,1 | 86,0 | 88,6 | 88,8 | 93,0 | 92,9 | 94,2 | 96,1 | 96,8 |
| Apurímac | 88,1 | 94,1 | 98,0 | 96,3 | 97,4 | 97,4 | 96,8 | 98,8 | 98,8 | 99,1 |
| Arequipa | 94,4 | 94,4 | 95,5 | 97,2 | 94,1 | 95,4 | 96,0 | 98,3 | 98,4 | 99,2 |
| Ayacucho | 81,3 | 92,5 | 89,7 | 89,6 | 91,8 | 95,5 | 96,9 | 96,5 | 98,3 | 99,2 |
| Cajamarca | 52,5 | 64,9 | 61,6 | 60,7 | 65,8 | 74,4 | 74,4 | 80,0 | 78,8 | 83,3 |
| Callao | - | - | - | - | - | - | 99,0 | 99,7 | 99,1 | 99,0 |
| Cusco | 80,4 | 79,2 | 81,9 | 84,8 | 94,1 | 94,6 | 95,7 | 97,7 | 97,0 | 98,3 |
| Huancavelica | 72,8 | 70,3 | 73,8 | 74,8 | 80,5 | 89,1 | 91,5 | 90,8 | 92,5 | 94,2 |
| Huánuco | 66,5 | 78,4 | 85,5 | 84,7 | 92,8 | 87,5 | 89,5 | 95,8 | 95,3 | 97,5 |
| Ica | 99,2 | 97,7 | 97,9 | 100,0 | 99,2 | 99,7 | 99,5 | 99,5 | 99,7 | 99,4 |
| Junín | 86,1 | 70,1 | 74,2 | 82,9 | 84,5 | 83,9 | 87,3 | 88,8 | 90,3 | 93,8 |
| La Libertad | 76,3 | 75,0 | 82,6 | 76,2 | 85,1 | 84,0 | 89,9 | 91,0 | 92,7 | 91,4 |
| Lambayeque | 84,0 | 90,1 | 84,1 | 88,4 | 87,2 | 94,4 | 91,7 | 88,8 | 93,3 | 94,1 |
| Lima | - | - | - | - | - | - | 98,8 | 99,1 | 99,5 | 99,6 |
| Provincia de Lima 2/ | - | - | - | - | - | - | 99,0 | 99,3 | 99,5 | 99,7 |
| Región Lima 3/ | - | - | - | - | - | - | 97,4 | 97,7 | 99,1 | 99,0 |
| Loreto | 55,4 | 52,7 | 46,6 | 49,9 | 56,8 | 63,1 | 61,6 | 62,4 | 65,5 | 62,0 |
| Madre de Dios | 91,5 | 90,6 | 87,5 | 92,5 | 93,2 | 93,4 | 96,0 | 96,9 | 97,6 | 96,5 |
| Moquegua | 95,9 | 97,1 | 96,2 | 97,2 | 95,5 | 99,2 | 98,0 | 98,6 | 99,0 | 99,0 |
| Pasco | 74,1 | 80,8 | 84,2 | 86,4 | 87,8 | 79,8 | 85,6 | 89,8 | 88,4 | 91,9 |
| Piura | 72,9 | 85,6 | 84,4 | 79,3 | 80,4 | 80,5 | 85,1 | 88,2 | 87,6 | 92,7 |
| Puno | 51,9 | 64,2 | 72,4 | 75,3 | 74,6 | 80,6 | 79,7 | 85,4 | 91,8 | 93,1 |
| San Martín | 71,8 | 66,1 | 73,1 | 72,2 | 83,9 | 86,4 | 86,2 | 85,7 | 91,7 | 92,5 |
| Tacna | 92,1 | 95,0 | 94,9 | 94,7 | 98,0 | 96,8 | 96,3 | 97,6 | 98,1 | 98,7 |
| Tumbes | 97,0 | 94,8 | 96,0 | 94,6 | 97,5 | 100,0 | 99,4 | 98,4 | 98,6 | 97,7 |
| Ucayali | 65,5 | 62,1 | 68,5 | 73,0 | 77,4 | 74,8 | 73,0 | 81,4 | 77,5 | 76,7 |

**Nota 1:** Referido a los partos atendidos por profesionales de la salud (Médico, Obstetriz y/o Enfermera).

**Nota 2:** Se incluye todos los nacimientos en el período de 0 - 59 meses antes de la entrevista.

1/ Comprende la provincia de Lima y la Provincia Constitucional del Callao.

2/ Comprende los 43 distritos que conforman la provincia de Lima.

3/ Comprende las provincias: Barranca, Cajatambo, Canta, Cañete, Huaral, Huarochiri, Huaura, Oyón y Yauyos.

**Fuente: Instituto Nacional de Estadística e Informática- Encuesta Demográfica y de Salud Familiar (ENDES).**

## Meta 3.2: De aquí a 2030, poner fin a las muertes evitables de recién nacidos y de niños menores de 5 años, logrando que todos los países intenten reducir la mortalidad neonatal al menos a 12 por cada 1.000 nacidos vivos y la mortalidad de los niños menores de 5 años al menos a 25 por cada 1.000 nacidos vivos

### 3.2.1 PERÚ: Tasa de mortalidad de niños menores de 5 años de edad

(Por cada 1 000 nacidos vivos)

| Ámbito Geográfico | 2007 / 2008 | 2009 | 2010 | 2011 | 2012 | 2013 | 2014 | 2014 / 2015 | 2016 / 2017 |
|---|---|---|---|---|---|---|---|---|---|
| **Nacional** | **27** | **26** | **23** | **21** | **21** | **21** | **20** | **18** | **18** |
| Urbana | 17 | 21 | 17 | 14 | 17 | 19 | 15 | 15 | 16 |
| Rural | 43 | 35 | 33 | 35 | 29 | 24 | 32 | 28 | 24 |

**Nota:** Para los 5 años anteriores a la encuesta.

**Fuente: Instituto Nacional de Estadística e Informática - Encuesta Demográfica y de Salud Familiar (ENDES).**

### 3.2.2 PERÚ: Tasa de mortalidad neonatal

(Por cada 1 000 nacidos vivos)

| Ámbito Geográfico | 2007/ 2008 | 2009 | 2010 | 2011 | 2011/ 2012 | 2013 | 2014 | 2014 / 2015 | 2016 / 2017 |
|---|---|---|---|---|---|---|---|---|---|
| **Nacional** | **10** | **11** | **9** | **8** | **10** | **11** | **10** | **10** | **10** |
| Urbana | 8 | 10 | 8 | 6 | 8 | 10 | 9 | 10 | 9 |
| Rural | 14 | 13 | 11 | 13 | 11 | 11 | 13 | 11 | 11 |

**Nota:** Para los 5 años anteriores a la encuesta.

**Fuente: Instituto Nacional de Estadística e Informática - Encuesta Demográfica y de Salud Familiar (ENDES).**

## Meta 3.3: De aquí a 2030, poner fin a las epidemias del SIDA, la tuberculosis, la malaria y las enfermedades tropicales desatendidas y combatir la hepatitis, las enfermedades transmitidas por el agua y otras enfermedades transmisibles

### 3.3.1 PERÚ: Tasa de notificación de casos del Virus de la Inmunodeficiencia Humana (VIH) por cada 100 000 habitantes

(Por cada 100 000 habitantes)

| Departamento | 2012 | 2013 | 2014 | 2015 | 2016 | 2017 |
|---|---|---|---|---|---|---|
| **Nacional** | **16** | **17** | **20** | **23** | **21** | **13** |
| **Departamento** | | | | | | |
| Amazonas | 20 | 26 | 33 | 53 | 46 | 57 |
| Áncash | 6 | 11 | 15 | 11 | 14 | 11 |
| Apurímac | 0 | 0 | 2 | 1 | 1 | 1 |
| Arequipa | 16 | 14 | 20 | 20 | 23 | 17 |
| Ayacucho | 1 | 2 | 3 | 5 | 5 | 7 |
| Cajamarca | 3 | 3 | 2 | 3 | 3 | 4 |
| Callao | 25 | 31 | 40 | 38 | 53 | 29 |
| Cusco | 3 | 4 | 4 | 4 | 5 | 5 |
| Huancavelica | 2 | 3 | 2 | 3 | 2 | 4 |
| Huánuco | 6 | 8 | 11 | 10 | 7 | 10 |
| Ica | 26 | 19 | 18 | 27 | 25 | 13 |
| Junín | 6 | 9 | 8 | 14 | 5 | 8 |
| La Libertad | 14 | 12 | 16 | 15 | 16 | 12 |
| Lambayeque | 14 | 10 | 14 | 19 | 20 | 10 |
| Lima | 24 | 26 | 29 | 36 | 30 | 15 |
| Loreto | 29 | 28 | 40 | 40 | 39 | 30 |
| Madre de Dios | 44 | 44 | 48 | 43 | 45 | 31 |
| Moquegua | 11 | 16 | 21 | 18 | 25 | 24 |
| Pasco | 7 | 8 | 2 | 2 | 1 | 2 |
| Piura | 8 | 9 | 7 | 6 | 6 | 6 |
| Puno | 0 | 1 | 2 | 2 | 5 | 5 |
| San Martín | 20 | 18 | 24 | 23 | 17 | 4 |
| Tacna | 9 | 8 | 15 | 26 | 25 | 15 |
| Tumbes | 28 | 35 | 43 | 26 | 14 | 7 |
| Ucayali | 35 | 29 | 53 | 60 | 64 | 56 |

**Nota 1:** La serie histórica de los casos notificados del Síndrome Inmunodeficiencia adquirida es dinámica por la permanente actualización de los casos y puede ser modificada por el Ministerio de Salud.

**Nota 2:** Fecha de corte de la información hasta diciembre del 2017.

**Fuente: Ministerio de Salud - Dirección General de Epidemiología - Centro Nacional de Epidemiología, Prevención y Control de Enfermedades.**

**Elaboración: Instituto Nacional de Estadística e Informática.**

### 3.3.1.1 PERÚ: Casos notificados del Virus de la Inmunodeficiencia Humana (VIH)

(Personas)

| Departamento | 2012 | 2013 | 2014 | 2015 | 2016 | 2017 |
|---|---|---|---|---|---|---|
| **Nacional** | **4695** | **5106** | **6031** | **7025** | **6549** | **4257** |
| **Departamento** | | | | | | |
| Amazonas | 84 | 109 | 141 | 226 | 194 | 243 |
| Áncash | 70 | 127 | 173 | 121 | 161 | 122 |
| Apurímac | 1 | 2 | 7 | 6 | 5 | 3 |
| Arequipa | 199 | 173 | 249 | 256 | 299 | 229 |
| Ayacucho | 9 | 12 | 23 | 31 | 34 | 50 |
| Cajamarca | 43 | 51 | 37 | 48 | 47 | 57 |
| Callao | 244 | 303 | 395 | 383 | 542 | 302 |
| Cusco | 33 | 50 | 49 | 59 | 66 | 69 |
| Huancavelica | 10 | 15 | 12 | 13 | 12 | 20 |
| Huánuco | 51 | 71 | 97 | 85 | 63 | 88 |
| Ica | 196 | 148 | 144 | 213 | 197 | 108 |
| Junín | 79 | 120 | 113 | 191 | 66 | 113 |
| La Libertad | 248 | 221 | 285 | 275 | 298 | 222 |
| Lambayeque | 176 | 130 | 174 | 235 | 257 | 134 |
| Lima | 2234 | 2526 | 2818 | 3552 | 3011 | 1471 |
| Loreto | 293 | 290 | 412 | 420 | 408 | 319 |
| Madre de Dios | 56 | 58 | 65 | 59 | 63 | 44 |
| Moquegua | 19 | 29 | 37 | 32 | 46 | 45 |
| Pasco | 21 | 23 | 5 | 6 | 2 | 6 |
| Piura | 152 | 157 | 128 | 113 | 103 | 111 |
| Puno | 5 | 7 | 27 | 24 | 67 | 69 |
| San Martín | 158 | 146 | 195 | 196 | 141 | 32 |
| Tacna | 28 | 27 | 49 | 88 | 85 | 51 |
| Tumbes | 63 | 82 | 102 | 62 | 34 | 17 |
| Ucayali | 166 | 139 | 261 | 298 | 318 | 282 |
| Lugar no especificado | 57 | 90 | 33 | 33 | 30 | 50 |

**Nota 1 :** La serie histórica de los casos notificados del Síndrome Inmunodeficiencia adquirida es dinámica por la permanente actualización de los casos y puede ser modificada por el Ministerio de Salud.

**Nota 2:** Fecha de corte de la información hasta diciembre del 2017.

**Nota 3:** El "Lugar no especificado" se refiere a las personas afectadas que se desconoce el departamento de residencia.

**Fuente: Ministerio de Salud - Dirección General de Epidemiología - Centro Nacional de Epidemiología, Prevención y Control de Enfermedades.**

**Elaboración: Instituto Nacional de Estadística e Informática.**

### 3.3.1.2 PERÚ: Tasa de notificación de casos del Virus de la Inmunodeficiencia Humana (VIH) por cada 100 000 habitantes según sexo

(Por cada 100 000 habitantes)

| Departamento | 2007 | 2008 | 2009 | 2010 | 2011 | 2012 | 2013 | 2014 | 2015 | 2016 | 2017 |
|---|---|---|---|---|---|---|---|---|---|---|---|
| **Nacional** | **17** | **21** | **18** | **16** | **16** | **16** | **17** | **20** | **23** | **21** | **13** |
| Hombre | 24 | 29 | 26 | 22 | 23 | 23 | 25 | 30 | 35 | 33 | 21 |
| Mujer | 10 | 13 | 11 | 9 | 9 | 8 | 8 | 9 | 10 | 9 | 6 |

**Nota 1:** La serie histórica de los casos notificados del Virus de la Inmunodeficiencia Humana es dinámica por la permanente actualización de los casos y puede ser modificada por el Ministerio de Salud.

**Nota 2:** Fecha de corte de la información hasta diciembre del 2017.

**Fuente: Ministerio de Salud - Dirección General de Epidemiología - Centro Nacional de Epidemiología, Prevención y Control de Enfermedades.**

**Elaboración: Instituto Nacional de Estadística e Informática.**

### 3.3.1.3 PERÚ: Casos notificados del Virus de la Inmunodeficiencia Humana (VIH) según sexo

(Personas)

| Departamento | 2007 | 2008 | 2009 | 2010 | 2011 | 2012 | 2013 | 2014 | 2015 | 2016 | 2017 |
|---|---|---|---|---|---|---|---|---|---|---|---|
| **Nacional** | **4892** | **6026** | **5358** | **4622** | **4696** | **4695** | **5106** | **6031** | **7025** | **6549** | **4257** |
| Hombre | 3473 | 4135 | 3726 | 3263 | 3399 | 3454 | 3889 | 4594 | 5413 | 5158 | 3332 |
| Mujer | 1378 | 1822 | 1591 | 1315 | 1266 | 1207 | 1173 | 1427 | 1609 | 1391 | 924 |
| No especificado | 41 | 69 | 41 | 44 | 31 | 34 | 44 | 10 | 3 | 0 | 1 |

**Nota 1:** La serie histórica de los casos notificados del Virus de la Inmunodeficiencia Humana es dinámica por la permanente actualización de los casos y puede ser modificada por el Ministerio de Salud.

**Nota 2:** Fecha de corte de la información hasta diciembre del 2017.

**Nota 3:** El "No especificado" se refiere a las personas afectadas que se desconoce el sexo.

**Fuente: Ministerio de Salud - Dirección General de Epidemiología - Centro Nacional de Epidemiología, Prevención y Control de Enfermedades.**

**Elaboración: Instituto Nacional de Estadística e Informática.**

## 3.3.2 PERÚ: Incidencia de la tuberculosis por cada 100 000 habitantes

(Por cada 100 000 habitantes)

| Departamento | 2007 | 2008 | 2009 | 2010 | 2011 | 2012 | 2013 | 2014 | 2015 | 2016 | 2017 a/ |
|---|---|---|---|---|---|---|---|---|---|---|---|
| **Nacional** | **82** | **86** | **82** | **79** | **90** | **83** | **79** | **76** | **73** | **71** | **70** |
| **Departamento** | | | | | | | | | | | |
| Amazonas | 31 | 34 | 29 | 26 | 24 | 29 | 21 | 24 | 28 | 17 | 23 |
| Áncash | 47 | 61 | 51 | 56 | 78 | 68 | 55 | 45 | 46 | 44 | 38 |
| Apurímac | 27 | 21 | 22 | 27 | 26 | 27 | 22 | 22 | 16 | 19 | 18 |
| Arequipa | 68 | 66 | 61 | 53 | 63 | 60 | 55 | 52 | 48 | 49 | 47 |
| Ayacucho | 63 | 65 | 41 | 35 | 40 | 33 | 42 | 37 | 34 | 31 | 28 |
| Cajamarca | 15 | 12 | 12 | 13 | 14 | 16 | 15 | 15 | 14 | 14 | 35 |
| Callao | 116 | 129 | 127 | 121 | 145 | 128 | 133 | 125 | 125 | 109 | 109 |
| Cusco | 53 | 56 | 53 | 49 | 64 | 51 | 51 | 45 | 41 | 50 | 51 |
| Huancavelica | 22 | 23 | 18 | 21 | 22 | 20 | 18 | 18 | 14 | 15 | 17 |
| Huánuco | 55 | 52 | 46 | 50 | 46 | 50 | 40 | 37 | 46 | 40 | 39 |
| Ica | 98 | 99 | 100 | 102 | 108 | 103 | 90 | 96 | 90 | 93 | 88 |
| Junín | 56 | 62 | 52 | 52 | 59 | 58 | 56 | 50 | 52 | 49 | 46 |
| La Libertad | 46 | 68 | 68 | 57 | 67 | 67 | 61 | 60 | 59 | 51 | 49 |
| Lambayeque | 49 | 57 | 57 | 48 | 54 | 55 | 61 | 53 | 49 | 44 | 48 |
| Lima | 144 | 151 | 140 | 136 | 150 | 134 | 129 | 124 | 119 | 119 | 116 |
| Provincia de Lima 1/ | - | - | - | - | 155 | 138 | 132 | 127 | 122 | 121 | 119 |
| Región Lima 2/ | - | - | - | - | 107 | 95 | 97 | 92 | 92 | 92 | 91 |
| Loreto | 93 | 77 | 119 | 103 | 119 | 122 | 126 | 110 | 119 | 92 | 67 |
| Madre de Dios | 151 | 186 | 153 | 136 | 198 | 169 | 183 | 154 | 138 | 134 | 120 |
| Moquegua | 74 | 81 | 94 | 76 | 102 | 104 | 62 | 63 | 60 | 67 | 52 |
| Pasco | 34 | 26 | 21 | 27 | 32 | 32 | 21 | 27 | 28 | 22 | 26 |
| Piura | 28 | 26 | 24 | 26 | 29 | 28 | 26 | 25 | 26 | 21 | 24 |
| Puno | 31 | 29 | 28 | 29 | 32 | 28 | 31 | 31 | 26 | 27 | 27 |
| San Martín | 47 | 47 | 46 | 42 | 47 | 57 | 44 | 54 | 46 | 44 | 44 |
| Tacna | 106 | 112 | 116 | 104 | 146 | 141 | 119 | 118 | 109 | 94 | 76 |
| Tumbes | 50 | 50 | 46 | 31 | 61 | 56 | 33 | 57 | 36 | 39 | 43 |
| Ucayali | 129 | 141 | 123 | 149 | 170 | 167 | 151 | 130 | 131 | 139 | 121 |

1/ Comprende los 43 distritos que conforman la Provincia de Lima.

2/ Comprende las provincias: Barranca, Cajatambo, Canta, Cañete, Huaral, Huarochiri, Huaura, Oyón y Yauyos.

a/ La información del año 2017 es proyectada

**Fuente: Ministerio de Salud - Programa de Control de Enfermedades Transmisibles - Control de Tuberculosis. Dirección General de Salud de las Personas. Dirección General de Intervenciones Estratégicas en Salud Pública.**

**Elaboración: Instituto Nacional de Estadística e Informática.**

## Meta 3.3: De aquí a 2030, poner fin a las epidemias del SIDA, la tuberculosis, la malaria y las enfermedades tropicales desatendidas y combatir la hepatitis, las enfermedades transmitidas por el agua y otras enfermedades transmisibles

### 3.3.2.1 PERÚ: Casos notificados de tuberculosis

(Personas)

| Ámbito Geográfico | 2007 | 2008 | 2009 | 2010 | 2011 | 2012 | 2013 | 2014 | 2015 | 2016 | 2017 a/ |
|---|---|---|---|---|---|---|---|---|---|---|---|
| **Nacional** | **23300** | **24827** | **23832** | **23244** | **26800** | **25129** | **24200** | **23297** | **22849** | **22291** | **22178** |
| **Departamento** | | | | | | | | | | | |
| Amazonas | 126 | 139 | 121 | 107 | 100 | 121 | 89 | 103 | 117 | 73 | 98 |
| Áncash | 517 | 674 | 569 | 621 | 876 | 772 | 627 | 515 | 534 | 504 | 446 |
| Apurímac | 120 | 94 | 96 | 120 | 115 | 123 | 102 | 100 | 75 | 88 | 84 |
| Arequipa | 799 | 787 | 736 | 648 | 772 | 741 | 694 | 668 | 620 | 636 | 624 |
| Ayacucho | 395 | 410 | 266 | 228 | 266 | 218 | 285 | 254 | 233 | 213 | 197 |
| Cajamarca | 223 | 179 | 182 | 200 | 218 | 245 | 232 | 224 | 209 | 217 | 541 |
| Callao | 1037 | 1174 | 1178 | 1135 | 1385 | 1240 | 1308 | 1247 | 1261 | 1121 | 1138 |
| Cusco | 665 | 704 | 666 | 628 | 827 | 663 | 663 | 594 | 546 | 656 | 683 |
| Huancavelica | 101 | 109 | 87 | 98 | 105 | 97 | 86 | 87 | 70 | 77 | 85 |
| Huánuco | 444 | 420 | 377 | 416 | 382 | 421 | 341 | 320 | 395 | 343 | 343 |
| Ica | 711 | 721 | 738 | 763 | 817 | 788 | 698 | 747 | 708 | 737 | 705 |
| Junín | 714 | 797 | 673 | 681 | 772 | 770 | 740 | 671 | 700 | 669 | 627 |
| La Libertad | 775 | 1159 | 1177 | 995 | 1182 | 1196 | 1105 | 1097 | 1104 | 952 | 932 |
| Lambayeque | 579 | 674 | 685 | 583 | 659 | 679 | 759 | 658 | 621 | 561 | 614 |
| Lima | 12589 | 13350 | 12554 | 12354 | 13894 | 12596 | 12306 | 11971 | 11681 | 11839 | 11800 |
| Provincia de Lima 1/ | - | - | - | - | 12930 | 11729 | 11414 | 11114 | 10815 | 10965 | 10920 |
| Región Lima 2/ | - | - | - | - | 964 | 867 | 892 | 857 | 866 | 874 | 880 |
| Loreto | 874 | 737 | 1152 | 1015 | 1185 | 1228 | 1280 | 1134 | 1240 | 967 | 713 |
| Madre de Dios | 169 | 213 | 181 | 165 | 246 | 216 | 239 | 206 | 190 | 188 | 172 |
| Moquegua | 122 | 135 | 160 | 130 | 176 | 181 | 110 | 113 | 108 | 123 | 95 |
| Pasco | 97 | 74 | 60 | 78 | 94 | 96 | 63 | 81 | 86 | 68 | 80 |
| Piura | 481 | 454 | 415 | 459 | 510 | 507 | 478 | 463 | 482 | 385 | 458 |
| Puno | 407 | 379 | 376 | 398 | 430 | 383 | 430 | 430 | 374 | 380 | 385 |
| San Martín | 348 | 353 | 354 | 329 | 376 | 457 | 363 | 444 | 388 | 376 | 376 |
| Tacna | 326 | 347 | 365 | 333 | 475 | 463 | 397 | 400 | 372 | 326 | 266 |
| Tumbes | 106 | 107 | 100 | 68 | 138 | 128 | 77 | 134 | 85 | 95 | 105 |
| Ucayali | 575 | 637 | 564 | 692 | 800 | 800 | 728 | 636 | 650 | 697 | 611 |

1/ Comprende los 43 distritos que conforman la Provincia de Lima.

2/ Comprende las provincias: Barranca, Cajatambo, Canta, Cañete, Huaral, Huarochiri, Huaura, Oyón y Yauyos.

a/ La información del año 2017 es proyectada

**Fuente: Ministerio de Salud - Programa de Control de Enfermedades Transmisibles - Control de Tuberculosis. Dirección General de Salud de las Personas. Dirección General de Intervenciones Estratégicas en Salud Pública.**

**Elaboración: Instituto Nacional de Estadística e Informática.**

## 3.3.3 PERÚ: Incidencia de la malaria por cada 100 000 habitantes

(Por cada 100 000 habitantes)

| Departamento | 2007 | 2008 | 2009 | 2010 | 2011 | 2012 | 2013 | 2014 | 2015 | 2016 | 2017 |
|---|---|---|---|---|---|---|---|---|---|---|---|
| **Nacional** | **180** | **146** | **126** | **100** | **77** | **105** | **160** | **212** | **203** | **180** | **174** |
| **Departamento** | | | | | | | | | | | |
| Amazonas | 130 | 45 | 20 | 2 | 2 | 0 | 1 | 29 | 173 | 87 | 201 |
| Áncash | 22 | 0 | 1 | 0 | 0 | 0 | 0 | 0 | 0 | 0 | 0 |
| Apurímac | 2 | 0 | 2 | 1 | 1 | 1 | 0 | 0 | 0 | 0 | 0 |
| Arequipa | 0 | 0 | 0 | 0 | 0 | 0 | 0 | 0 | 0 | 0 | 0 |
| Ayacucho | 142 | 65 | 66 | 168 | 338 | 379 | 238 | 100 | 14 | 8 | 5 |
| Cajamarca | 20 | 7 | 4 | 2 | 5 | 2 | 1 | 0 | 1 | 1 | 0 |
| Callao | 0 | 0 | 0 | 0 | 0 | 0 | 0 | 0 | 0 | 0 | 0 |
| Cusco | 56 | 49 | 23 | 81 | 83 | 35 | 53 | 28 | 11 | 12 | 18 |
| Huancavelica | 12 | 4 | 1 | 1 | 0 | 0 | 0 | 0 | 0 | 0 | 0 |
| Huánuco | 1 | 0 | 0 | 0 | 0 | 0 | 1 | 0 | 0 | 0 | 0 |
| Ica | 0 | 0 | 0 | 0 | 0 | 0 | 0 | 0 | 0 | 0 | 0 |
| Junín | 269 | 195 | 151 | 560 | 350 | 139 | 167 | 154 | 82 | 53 | 22 |
| La Libertad | 15 | 7 | 14 | 10 | 13 | 6 | 5 | 3 | 3 | 7 | 5 |
| Lambayeque | 10 | 11 | 29 | 7 | 2 | 0 | 1 | 0 | 0 | 0 | 0 |
| Lima | 0 | 0 | 0 | 0 | 0 | 0 | 0 | 0 | 0 | 0 | 0 |
| Provincia de Lima 1/ | 0 | 0 | 0 | 0 | 0 | 0 | 0 | 0 | 0 | 0 | 0 |
| Región Lima 2/ | 0 | 0 | 0 | 0 | 0 | 0 | 0 | 0 | 0 | 0 | 0 |
| Loreto | 3933 | 2627 | 2670 | 1170 | 1185 | 2498 | 4296 | 5939 | 5802 | 5197 | 5022 |
| Madre de Dios | 4126 | 3914 | 1814 | 2509 | 1415 | 521 | 199 | 9 | 7 | 4 | 5 |
| Moquegua | 0 | 0 | 0 | 0 | 0 | 0 | 0 | 0 | 0 | 0 | 0 |
| Pasco | 74 | 77 | 8 | 54 | 17 | 202 | 13 | 3 | 3 | 0 | 1 |
| Piura | 34 | 231 | 155 | 122 | 14 | 1 | 1 | 0 | 0 | 0 | 1 |
| Puno | 0 | 0 | 0 | 0 | 0 | 0 | 0 | 0 | 0 | 0 | 0 |
| San Martín | 132 | 113 | 110 | 96 | 32 | 20 | 13 | 93 | 69 | 50 | 49 |
| Tacna | 0 | 0 | 0 | 0 | 0 | 0 | 0 | 0 | 0 | 0 | 0 |
| Tumbes | 554 | 1302 | 676 | 819 | 305 | 38 | 0 | 1 | 0 | 0 | 0 |
| Ucayali | 32 | 65 | 50 | 55 | 12 | 10 | 20 | 13 | 27 | 19 | 16 |

1/ Comprende los 43 distritos que conforman la Provincia de Lima.

2/ Comprende las provincias: Barranca, Cajatambo, Canta, Cañete, Huaral, Huarochiri, Huaura, Oyón y Yauyos.

**Fuente: Ministerio de Salud - Dirección General de Epidemiología. Centro Nacional de Epidemiología, Prevención y Control de Enfermedades.**

**Elaboración: Instituto Nacional de Estadística e Informática.**

### 3.3.3.1 PERÚ: Casos notificados de malaria

(Personas)

| Ámbito Geográfico | 2007 | 2008 | 2009 | 2010 | 2011 | 2012 | 2013 | 2014 | 2015 | 2016 | 2017 |
|---|---|---|---|---|---|---|---|---|---|---|---|
| **Nacional** | **51379** | **41936** | **36794** | **29397** | **23077** | **31706** | **48889** | **65258** | **63191** | **56530** | **55226** |
| **Departamento** | | | | | | | | | | | |
| Amazonas | 527 | 184 | 84 | 7 | 8 | 1 | 3 | 123 | 733 | 369 | 855 |
| Áncash | 244 | 1 | 16 | 2 | 0 | 2 | 0 | 0 | 0 | 0 | 0 |
| Apurímac | 8 | 1 | 10 | 4 | 5 | 3 | 2 | 0 | 0 | 1 | 0 |
| Arequipa | 0 | 0 | 0 | 0 | 0 | 0 | 0 | 0 | 0 | 1 | 0 |
| Ayacucho | 893 | 413 | 423 | 1090 | 2226 | 2523 | 1605 | 682 | 97 | 54 | 37 |
| Cajamarca | 288 | 106 | 56 | 25 | 69 | 35 | 11 | 1 | 19 | 19 | 2 |
| Callao | 0 | 0 | 0 | 0 | 0 | 0 | 0 | 0 | 0 | 0 | 0 |
| Cusco | 704 | 611 | 295 | 1038 | 1066 | 450 | 685 | 365 | 146 | 164 | 235 |
| Huancavelica | 56 | 20 | 3 | 5 | 2 | 0 | 2 | 0 | 0 | 0 | 0 |
| Huánuco | 5 | 1 | 3 | 4 | 4 | 2 | 6 | 0 | 1 | 0 | 0 |
| Ica | 0 | 0 | 0 | 0 | 0 | 0 | 0 | 0 | 0 | 0 | 0 |
| Junín | 3424 | 2508 | 1948 | 7289 | 4586 | 1840 | 2217 | 2061 | 1104 | 723 | 303 |
| La Libertad | 254 | 125 | 248 | 172 | 237 | 105 | 82 | 49 | 49 | 131 | 92 |
| Lambayeque | 123 | 131 | 344 | 89 | 24 | 5 | 12 | 6 | 0 | 2 | 0 |
| Lima | 0 | 0 | 0 | 0 | 0 | 0 | 2 | 0 | 0 | 0 | 0 |
| Provincia de Lima 1/ | 0 | 0 | 0 | 0 | 0 | 0 | 0 | 0 | 0 | 0 | 0 |
| Región Lima 2/ | 0 | 0 | 0 | 0 | 0 | 0 | 2 | 0 | 0 | 0 | 0 |
| Loreto | 37152 | 25163 | 25927 | 11504 | 11793 | 25150 | 43744 | 61109 | 60306 | 54539 | 53178 |
| Madre de Dios | 4605 | 4493 | 2140 | 3041 | 1760 | 665 | 260 | 12 | 10 | 6 | 7 |
| Moquegua | 0 | 0 | 0 | 0 | 0 | 0 | 0 | 0 | 0 | 0 | 0 |
| Pasco | 212 | 221 | 24 | 157 | 50 | 601 | 39 | 8 | 8 | 1 | 2 |
| Piura | 588 | 4016 | 2721 | 2153 | 251 | 25 | 16 | 9 | 5 | 0 | 12 |
| Puno | 0 | 0 | 0 | 0 | 0 | 0 | 0 | 0 | 0 | 0 | 0 |
| San Martín | 985 | 855 | 849 | 748 | 252 | 164 | 105 | 769 | 577 | 426 | 421 |
| Tacna | 0 | 0 | 0 | 0 | 0 | 0 | 0 | 0 | 0 | 0 | 0 |
| Tumbes | 1167 | 2793 | 1474 | 1813 | 687 | 87 | 0 | 2 | 0 | 0 | 0 |
| Ucayali | 144 | 294 | 229 | 256 | 57 | 48 | 96 | 62 | 136 | 94 | 82 |

1/ Comprende los 43 distritos que conforman la Provincia de Lima.

2/ Comprende las provincias: Barranca, Cajatambo, Canta, Cañete, Huaral, Huarochiri, Huaura, Oyón y Yauyos.

**Fuente: Ministerio de Salud - Dirección General de Epidemiología. Centro Nacional de Epidemiología, Prevención y Control de Enfermedades.**

**Elaboración: Instituto Nacional de Estadística e Informática.**

## 3.3.4 PERÚ: Incidencia de la hepatitis B por cada 100 000 habitantes

(Por cada 100 000 habitantes)

| Departamento | 2007 | 2008 | 2009 | 2010 | 2011 | 2012 | 2013 | 2014 | 2015 | 2016 | 2017 |
|---|---|---|---|---|---|---|---|---|---|---|---|
| **Nacional** | **4** | **4** | **3** | **4** | **3** | **4** | **5** | **6** | **6** | **7** | **6** |
| **Departamento** | | | | | | | | | | | |
| Amazonas | 1 | 1 | 0 | 0 | 1 | 1 | 1 | 0 | 0 | 0 | 1 |
| Áncash | 2 | 3 | 3 | 3 | 1 | 2 | 1 | 2 | 1 | 1 | 1 |
| Apurímac | 14 | 7 | 5 | 12 | 5 | 11 | 11 | 10 | 7 | 7 | 5 |
| Arequipa | 5 | 3 | 3 | 3 | 3 | 4 | 3 | 3 | 4 | 4 | 0 |
| Ayacucho | 10 | 11 | 11 | 6 | 8 | 4 | 26 | 91 | 58 | 41 | 34 |
| Cajamarca | 2 | 3 | 2 | 1 | 2 | 1 | 1 | 4 | 1 | 1 | 3 |
| Callao | 7 | 8 | 3 | 3 | 2 | 1 | 0 | 1 | 2 | 4 | 2 |
| Cusco | 9 | 7 | 6 | 6 | 4 | 7 | 5 | 4 | 7 | 10 | 6 |
| Huancavelica | 0 | 0 | 0 | 1 | 0 | 1 | 0 | 0 | 1 | 2 | 3 |
| Huánuco | 5 | 3 | 0 | 0 | 4 | 21 | 48 | 24 | 6 | 4 | 4 |
| Ica | 1 | 2 | 1 | 1 | 2 | 1 | 1 | 1 | 1 | 2 | 2 |
| Junín | 2 | 2 | 1 | 1 | 1 | 3 | 2 | 3 | 7 | 6 | 5 |
| La Libertad | 1 | 2 | 1 | 1 | 1 | 1 | 0 | 0 | 1 | 2 | 1 |
| Lambayeque | 2 | 1 | 1 | 1 | 0 | 1 | 0 | 1 | 1 | 2 | 2 |
| Lima | 5 | 5 | 4 | 5 | 4 | 5 | 6 | 6 | 7 | 7 | 7 |
| Provincia de Lima 1/ | 5 | 6 | 5 | 6 | 4 | 5 | 6 | 6 | 7 | 7 | 7 |
| Región Lima 2/ | 4 | 4 | 2 | 1 | 2 | 1 | 3 | 2 | 3 | 4 | 3 |
| Loreto | 1 | 1 | 1 | 12 | 4 | 12 | 11 | 11 | 10 | 23 | 19 |
| Madre de Dios | 10 | 2 | 5 | 2 | 4 | 1 | 5 | 25 | 63 | 29 | 34 |
| Moquegua | 1 | 0 | 1 | 0 | 6 | 1 | 1 | 0 | 1 | 2 | 3 |
| Pasco | 4 | 5 | 8 | 14 | 11 | 6 | 4 | 5 | 5 | 3 | 2 |
| Piura | 1 | 3 | 1 | 2 | 1 | 0 | 0 | 0 | 1 | 1 | 1 |
| Puno | 0 | 0 | 0 | 2 | 0 | 0 | 0 | 0 | 0 | 1 | 1 |
| San Martín | 5 | 4 | 3 | 3 | 4 | 5 | 4 | 5 | 8 | 8 | 7 |
| Tacna | 2 | 1 | 1 | 3 | 1 | 1 | 1 | 2 | 1 | 3 | 1 |
| Tumbes | 1 | 4 | 2 | 4 | 8 | 2 | 2 | 1 | 2 | 2 | 4 |
| Ucayali | 2 | 1 | 5 | 2 | 0 | 0 | 4 | 2 | 5 | 73 | 51 |

1/ Comprende los 43 distritos que conforman la Provincia de Lima.

2/ Comprende las provincias: Barranca, Cajatambo, Canta, Cañete, Huaral, Huarochiri, Huaura, Oyón y Yauyos.

**Fuente: Ministerio de Salud - Oficina General de Tecnologías de la Información - Oficina de Gestión de la Información.**

**Elaboración: Instituto Nacional de Estadística e Informática.**

### 3.3.4.1 PERÚ: Casos registrados de hepatitis aguda tipo B

(Casos registrados)

| Departamento | 2007 | 2008 | 2009 | 2010 | 2011 | 2012 | 2013 | 2014 | 2015 | 2016 | 2017 |
|---|---|---|---|---|---|---|---|---|---|---|---|
| **Nacional** | **1061** | **1079** | **856** | **1085** | **846** | **1138** | **1584** | **1928** | **1801** | **2194** | **1900** |
| **Departamento** | | | | | | | | | | | |
| Amazonas | 5 | 4 | 2 | 1 | 6 | 5 | 5 | 2 | 1 | 0 | 3 |
| Áncash | 20 | 33 | 37 | 33 | 15 | 17 | 10 | 21 | 11 | 8 | 11 |
| Apurímac | 62 | 33 | 22 | 53 | 24 | 50 | 51 | 45 | 33 | 30 | 25 |
| Arequipa | 57 | 37 | 35 | 36 | 39 | 46 | 42 | 40 | 48 | 46 | 5 |
| Ayacucho | 61 | 68 | 73 | 38 | 52 | 26 | 172 | 618 | 396 | 286 | 240 |
| Cajamarca | 34 | 39 | 30 | 11 | 24 | 17 | 17 | 59 | 11 | 16 | 40 |
| Callao | 66 | 75 | 28 | 24 | 18 | 10 | 3 | 8 | 19 | 46 | 23 |
| Cusco | 114 | 82 | 72 | 80 | 50 | 91 | 68 | 56 | 97 | 126 | 85 |
| Huancavelica | 2 | 0 | 2 | 4 | 2 | 3 | 2 | 1 | 3 | 11 | 13 |
| Huánuco | 37 | 21 | 1 | 4 | 33 | 178 | 409 | 202 | 53 | 31 | 33 |
| Ica | 10 | 15 | 9 | 7 | 13 | 6 | 5 | 6 | 11 | 13 | 13 |
| Junín | 24 | 26 | 17 | 14 | 12 | 39 | 32 | 38 | 92 | 86 | 67 |
| La Libertad | 22 | 28 | 18 | 15 | 20 | 16 | 7 | 9 | 15 | 33 | 24 |
| Lambayeque | 25 | 8 | 9 | 11 | 6 | 9 | 3 | 11 | 12 | 26 | 32 |
| Lima | 401 | 484 | 385 | 488 | 362 | 425 | 563 | 579 | 667 | 656 | 662 |
| Provincia de Lima 1/ | 363 | 446 | 370 | 479 | 343 | 414 | 539 | 564 | 634 | 618 | 637 |
| Región Lima 2/ | 38 | 38 | 15 | 9 | 19 | 11 | 24 | 15 | 33 | 38 | 25 |
| Loreto | 12 | 10 | 14 | 118 | 40 | 122 | 110 | 111 | 109 | 246 | 204 |
| Madre de Dios | 11 | 2 | 6 | 2 | 5 | 1 | 6 | 33 | 87 | 41 | 49 |
| Moquegua | 2 | 0 | 1 | 0 | 11 | 1 | 1 | 0 | 1 | 4 | 5 |
| Pasco | 12 | 15 | 23 | 41 | 33 | 18 | 13 | 16 | 15 | 10 | 6 |
| Piura | 25 | 51 | 15 | 27 | 22 | 5 | 7 | 4 | 18 | 14 | 20 |
| Puno | 6 | 3 | 4 | 29 | 2 | 1 | 2 | 6 | 6 | 11 | 11 |
| San Martín | 37 | 27 | 24 | 20 | 35 | 42 | 29 | 44 | 64 | 71 | 57 |
| Tacna | 6 | 4 | 2 | 10 | 2 | 3 | 2 | 6 | 3 | 11 | 2 |
| Tumbes | 3 | 8 | 4 | 8 | 19 | 5 | 4 | 3 | 5 | 5 | 10 |
| Ucayali | 7 | 6 | 23 | 11 | 1 | 2 | 21 | 10 | 24 | 367 | 260 |

1/ Comprende los 43 distritos que conforman la Provincia de Lima.

2/ Comprende las provincias: Barranca, Cajatambo, Canta, Cañete, Huaral, Huarochiri, Huaura, Oyón y Yauyos.

**Fuente: Ministerio de Salud - Oficina General de Tecnologías de la Información - Oficina de Gestión de la Información.**

**Elaboración: Instituto Nacional de Estadística e Informática.**

### 3.3.4.2 PERÚ: Casos registrados de hepatitis aguda tipo B según sexo

(Casos registrados)

| Departamento / sexo | 2007 | 2008 | 2009 | 2010 | 2011 | 2012 | 2013 | 2014 | 2015 | 2016 | 2017 |
|---|---|---|---|---|---|---|---|---|---|---|---|
| **Nacional** | **1061** | **1079** | **856** | **1085** | **846** | **1138** | **1584** | **1928** | **1801** | **2194** | **1900** |
| **Mujer** | **444** | **533** | **382** | **511** | **391** | **532** | **726** | **1092** | **881** | **1151** | **947** |
| **Hombre** | **617** | **546** | **474** | **574** | **455** | **606** | **858** | **836** | **920** | **1043** | **953** |
| **Departamento** | | | | | | | | | | | |
| **Amazonas** | **5** | **4** | **2** | **1** | **6** | **5** | **5** | **2** | **1** | **0** | **3** |
| Mujer | 2 | 3 | 0 | 1 | 6 | 4 | 1 | 1 | 1 | 0 | 2 |
| Hombre | 3 | 1 | 2 | 0 | 0 | 1 | 4 | 1 | 0 | 0 | 1 |
| **Áncash** | **20** | **33** | **37** | **33** | **15** | **17** | **10** | **21** | **11** | **8** | **11** |
| Mujer | 9 | 21 | 32 | 14 | 7 | 5 | 6 | 10 | 7 | 1 | 6 |
| Hombre | 11 | 12 | 5 | 19 | 8 | 12 | 4 | 11 | 4 | 7 | 5 |
| **Apurímac** | **62** | **33** | **22** | **53** | **24** | **50** | **51** | **45** | **33** | **30** | **25** |
| Mujer | 33 | 14 | 12 | 27 | 12 | 26 | 29 | 32 | 19 | 15 | 17 |
| Hombre | 29 | 19 | 10 | 26 | 12 | 24 | 22 | 13 | 14 | 15 | 8 |
| **Arequipa** | **57** | **37** | **35** | **36** | **39** | **46** | **42** | **40** | **48** | **46** | **5** |
| Mujer | 21 | 16 | 14 | 14 | 12 | 15 | 26 | 23 | 18 | 24 | 1 |
| Hombre | 36 | 21 | 21 | 22 | 27 | 31 | 16 | 17 | 30 | 22 | 4 |
| **Ayacucho** | **61** | **68** | **73** | **38** | **52** | **26** | **172** | **618** | **396** | **286** | **240** |
| Mujer | 23 | 38 | 33 | 18 | 13 | 10 | 85 | 470 | 236 | 194 | 158 |
| Hombre | 38 | 30 | 40 | 20 | 39 | 16 | 87 | 148 | 160 | 92 | 82 |
| **Cajamarca** | **34** | **39** | **30** | **11** | **24** | **17** | **17** | **59** | **11** | **16** | **40** |
| Mujer | 14 | 25 | 13 | 2 | 13 | 11 | 11 | 53 | 5 | 9 | 15 |
| Hombre | 20 | 14 | 17 | 9 | 11 | 6 | 6 | 6 | 6 | 7 | 25 |
| **Callao** | **66** | **75** | **28** | **24** | **18** | **10** | **3** | **8** | **19** | **46** | **23** |
| Mujer | 18 | 28 | 6 | 4 | 6 | 3 | 2 | 2 | 3 | 16 | 6 |
| Hombre | 48 | 47 | 22 | 20 | 12 | 7 | 1 | 6 | 16 | 30 | 17 |
| **Cusco** | **114** | **82** | **72** | **80** | **50** | **91** | **68** | **56** | **97** | **126** | **85** |
| Mujer | 39 | 47 | 39 | 35 | 23 | 47 | 44 | 32 | 61 | 74 | 48 |
| Hombre | 75 | 35 | 33 | 45 | 27 | 44 | 24 | 24 | 36 | 52 | 37 |
| **Huancavelica** | **2** | **0** | **2** | **4** | **2** | **3** | **2** | **1** | **3** | **11** | **13** |
| Mujer | 1 | 0 | 1 | 0 | 2 | 2 | 1 | 0 | 3 | 10 | 11 |
| Hombre | 1 | 0 | 1 | 4 | 0 | 1 | 1 | 1 | 0 | 1 | 2 |
| **Huánuco** | **37** | **21** | **1** | **4** | **33** | **178** | **409** | **202** | **53** | **31** | **33** |
| Mujer | 20 | 18 | 1 | 1 | 27 | 80 | 207 | 108 | 29 | 19 | 22 |
| Hombre | 17 | 3 | 0 | 3 | 6 | 98 | 202 | 94 | 24 | 12 | 11 |
| **Ica** | **10** | **15** | **9** | **7** | **13** | **6** | **5** | **6** | **11** | **13** | **13** |
| Mujer | 5 | 6 | 3 | 1 | 8 | 3 | 2 | 0 | 4 | 4 | 3 |
| Hombre | 5 | 9 | 6 | 6 | 5 | 3 | 3 | 6 | 7 | 9 | 10 |
| **Junín** | **24** | **26** | **17** | **14** | **12** | **39** | **32** | **38** | **92** | **86** | **67** |
| Mujer | 18 | 11 | 5 | 10 | 6 | 16 | 14 | 16 | 40 | 39 | 39 |
| Hombre | 6 | 15 | 12 | 4 | 6 | 23 | 18 | 22 | 52 | 47 | 28 |
| **La Libertad** | **22** | **28** | **18** | **15** | **20** | **16** | **7** | **9** | **15** | **33** | **24** |
| Mujer | 8 | 11 | 7 | 6 | 6 | 2 | 1 | 2 | 7 | 10 | 11 |
| Hombre | 14 | 17 | 11 | 9 | 14 | 14 | 6 | 7 | 8 | 23 | 13 |
| **Lambayeque** | **25** | **8** | **9** | **11** | **6** | **9** | **3** | **11** | **12** | **26** | **32** |
| Mujer | 13 | 3 | 4 | 6 | 1 | 5 | 2 | 4 | 4 | 12 | 14 |
| Hombre | 12 | 5 | 5 | 5 | 5 | 4 | 1 | 7 | 8 | 14 | 18 |

Continúa...

### 3.3.4.2 PERÚ: Casos registrados de hepatitis aguda tipo B según sexo

(Casos registrados)

Conclusión.

| Departamento / sexo | 2007 | 2008 | 2009 | 2010 | 2011 | 2012 | 2013 | 2014 | 2015 | 2016 | 2017 |
|---|---|---|---|---|---|---|---|---|---|---|---|
| **Lima** | **401** | **484** | **385** | **488** | **362** | **425** | **563** | **579** | **667** | **656** | **662** |
| Mujer | 164 | 229 | 162 | 215 | 170 | 198 | 195 | 242 | 296 | 316 | 320 |
| Hombre | 237 | 255 | 223 | 273 | 192 | 227 | 368 | 337 | 371 | 340 | 342 |
| **Provincia de Lima 1/** | **363** | **446** | **370** | **479** | **343** | **414** | **539** | **564** | **634** | **618** | **637** |
| Mujer | 150 | 210 | 151 | 214 | 162 | 194 | 181 | 236 | 277 | 292 | 306 |
| Hombre | 213 | 236 | 219 | 265 | 181 | 220 | 358 | 328 | 357 | 326 | 331 |
| **Región Lima 2/** | **38** | **38** | **15** | **9** | **19** | **11** | **24** | **15** | **33** | **38** | **25** |
| Mujer | 14 | 19 | 11 | 1 | 8 | 4 | 14 | 6 | 19 | 24 | 14 |
| Hombre | 24 | 19 | 4 | 8 | 11 | 7 | 10 | 9 | 14 | 14 | 11 |
| **Loreto** | **12** | **10** | **14** | **118** | **40** | **122** | **110** | **111** | **109** | **246** | **204** |
| Mujer | 5 | 3 | 5 | 59 | 15 | 62 | 54 | 39 | 45 | 154 | 113 |
| Hombre | 7 | 7 | 9 | 59 | 25 | 60 | 56 | 72 | 64 | 92 | 91 |
| **Madre de Dios** | **11** | **2** | **6** | **2** | **5** | **1** | **6** | **33** | **87** | **41** | **49** |
| Mujer | 6 | 2 | 1 | 1 | 2 | 0 | 4 | 19 | 42 | 30 | 25 |
| Hombre | 5 | 0 | 5 | 1 | 3 | 1 | 2 | 14 | 45 | 11 | 24 |
| **Moquegua** | **2** | **0** | **1** | **0** | **11** | **1** | **1** | **0** | **1** | **4** | **5** |
| Mujer | 1 | 0 | 1 | 0 | 9 | 0 | 1 | 0 | 1 | 1 | 1 |
| Hombre | 1 | 0 | 0 | 0 | 2 | 1 | 0 | 0 | 0 | 3 | 4 |
| **Pasco** | **12** | **15** | **23** | **41** | **33** | **18** | **13** | **16** | **15** | **10** | **6** |
| Mujer | 7 | 4 | 8 | 34 | 26 | 11 | 5 | 8 | 5 | 5 | 4 |
| Hombre | 5 | 11 | 15 | 7 | 7 | 7 | 8 | 8 | 10 | 5 | 2 |
| **Piura** | **25** | **51** | **15** | **27** | **22** | **5** | **7** | **4** | **18** | **14** | **20** |
| Mujer | 10 | 30 | 9 | 19 | 13 | 1 | 2 | 2 | 8 | 3 | 9 |
| Hombre | 15 | 21 | 6 | 8 | 9 | 4 | 5 | 2 | 10 | 11 | 11 |
| **Puno** | **6** | **3** | **4** | **29** | **2** | **1** | **2** | **6** | **6** | **11** | **11** |
| Mujer | 1 | 1 | 2 | 22 | 0 | 0 | 1 | 5 | 3 | 4 | 4 |
| Hombre | 5 | 2 | 2 | 7 | 2 | 1 | 1 | 1 | 3 | 7 | 7 |
| **San Martín** | **37** | **27** | **24** | **20** | **35** | **42** | **29** | **44** | **64** | **71** | **57** |
| Mujer | 21 | 14 | 9 | 10 | 5 | 24 | 21 | 20 | 31 | 28 | 24 |
| Hombre | 16 | 13 | 15 | 10 | 30 | 18 | 8 | 24 | 33 | 43 | 33 |
| **Tacna** | **6** | **4** | **2** | **10** | **2** | **3** | **2** | **6** | **3** | **11** | **2** |
| Mujer | 3 | 2 | 2 | 3 | 1 | 2 | 2 | 1 | 0 | 4 | 1 |
| Hombre | 3 | 2 | 0 | 7 | 1 | 1 | 0 | 5 | 3 | 7 | 1 |
| **Tumbes** | **3** | **8** | **4** | **8** | **19** | **5** | **4** | **3** | **5** | **5** | **10** |
| Mujer | 1 | 5 | 0 | 6 | 8 | 3 | 1 | 0 | 3 | 3 | 7 |
| Hombre | 2 | 3 | 4 | 2 | 11 | 2 | 3 | 3 | 2 | 2 | 3 |
| **Ucayali** | **7** | **6** | **23** | **11** | **1** | **2** | **21** | **10** | **24** | **367** | **260** |
| Mujer | 1 | 2 | 13 | 3 | 0 | 2 | 9 | 3 | 10 | 176 | 86 |
| Hombre | 6 | 4 | 10 | 8 | 1 | 0 | 12 | 7 | 14 | 191 | 174 |

1/ Comprende los 43 distritos que conforman la Provincia de Lima.

2/ Comprende las provincias: Barranca, Cajatambo, Canta, Cañete, Huaral, Huarochiri, Huaura, Oyón y Yauyos.

**Fuente: Ministerio de Salud - Oficina General de Tecnologías de la Información - Oficina de Gestión de la Información.**

**Elaboración: Instituto Nacional de Estadística e Informática.**

### 3.3.4.3 PERÚ: Casos registrados de hepatitis aguda tipo B según grupos de edad

(Casos registrados)

| Departamento / Grupos de edad | 2007 | 2008 | 2009 | 2010 | 2011 | 2012 | 2013 | 2014 | 2015 | 2016 | 2017 |
|---|---|---|---|---|---|---|---|---|---|---|---|
| **Nacional** | **1061** | **1079** | **856** | **1085** | **846** | **1138** | **1584** | **1928** | **1801** | **2194** | **1900** |
| **De 0 a 11 años** | **328** | **248** | **141** | **265** | **171** | **185** | **212** | **141** | **164** | **135** | **193** |
| **De 12 a 17 años** | **94** | **98** | **58** | **77** | **43** | **88** | **183** | **151** | **112** | **90** | **111** |
| **De 18 a 29 años** | **223** | **256** | **185** | **247** | **200** | **302** | **438** | **621** | **484** | **647** | **511** |
| **De 30 a 59 años** | **354** | **414** | **359** | **409** | **346** | **465** | **628** | **865** | **852** | **1109** | **893** |
| **De 60 a más años** | **62** | **63** | **113** | **87** | **86** | **98** | **123** | **150** | **189** | **213** | **192** |
| **Departamento** | | | | | | | | | | | |
| **Amazonas** | **5** | **4** | **2** | **1** | **6** | **5** | **5** | **2** | **1** | **0** | **3** |
| De 0 a 11 años | 4 | 3 | 0 | 0 | 4 | 2 | 0 | 1 | 1 | 0 | 0 |
| De 12 a 17 años | 0 | 0 | 0 | 0 | 1 | 0 | 1 | 0 | 0 | 0 | 0 |
| De 18 a 29 años | 0 | 0 | 0 | 1 | 1 | 1 | 2 | 0 | 0 | 0 | 0 |
| De 30 a 59 años | 1 | 1 | 0 | 0 | 0 | 2 | 2 | 1 | 0 | 0 | 1 |
| De 60 a más años | 0 | 0 | 2 | 0 | 0 | 0 | 0 | 0 | 0 | 0 | 2 |
| **Áncash** | **20** | **33** | **37** | **33** | **15** | **17** | **10** | **21** | **11** | **8** | **11** |
| De 0 a 11 años | 10 | 10 | 7 | 26 | 8 | 7 | 6 | 9 | 4 | 4 | 1 |
| De 12 a 17 años | 1 | 19 | 1 | 4 | 0 | 2 | 0 | 4 | 2 | 0 | 0 |
| De 18 a 29 años | 7 | 2 | 1 | 1 | 3 | 1 | 1 | 3 | 1 | 2 | 4 |
| De 30 a 59 años | 2 | 2 | 3 | 2 | 1 | 4 | 3 | 4 | 3 | 1 | 5 |
| De 60 a más años | 0 | 0 | 25 | 0 | 3 | 3 | 0 | 1 | 1 | 1 | 1 |
| **Apurímac** | **62** | **33** | **22** | **53** | **24** | **50** | **51** | **45** | **33** | **30** | **25** |
| De 0 a 11 años | 29 | 8 | 6 | 26 | 12 | 8 | 17 | 11 | 11 | 6 | 2 |
| De 12 a 17 años | 9 | 4 | 3 | 3 | 2 | 9 | 3 | 1 | 3 | 0 | 1 |
| De 18 a 29 años | 11 | 14 | 7 | 11 | 5 | 11 | 15 | 15 | 10 | 7 | 6 |
| De 30 a 59 años | 10 | 5 | 5 | 9 | 4 | 15 | 16 | 18 | 8 | 15 | 14 |
| De 60 a más años | 3 | 2 | 1 | 4 | 1 | 7 | 0 | 0 | 1 | 2 | 2 |
| **Arequipa** | **57** | **37** | **35** | **36** | **39** | **46** | **42** | **40** | **48** | **46** | **5** |
| De 0 a 11 años | 10 | 5 | 3 | 3 | 2 | 4 | 9 | 4 | 10 | 8 | 1 |
| De 12 a 17 años | 4 | 7 | 5 | 3 | 2 | 1 | 3 | 0 | 0 | 0 | 0 |
| De 18 a 29 años | 21 | 15 | 9 | 11 | 6 | 4 | 7 | 16 | 4 | 4 | 2 |
| De 30 a 59 años | 21 | 8 | 16 | 15 | 23 | 31 | 17 | 11 | 26 | 28 | 2 |
| De 60 a más años | 1 | 2 | 2 | 4 | 6 | 6 | 6 | 9 | 8 | 6 | 0 |
| **Ayacucho** | **61** | **68** | **73** | **38** | **52** | **26** | **172** | **618** | **396** | **286** | **240** |
| De 0 a 11 años | 15 | 16 | 18 | 10 | 6 | 2 | 10 | 14 | 1 | 7 | 2 |
| De 12 a 17 años | 12 | 8 | 10 | 1 | 7 | 1 | 81 | 87 | 63 | 8 | 15 |
| De 18 a 29 años | 17 | 23 | 12 | 15 | 21 | 9 | 49 | 232 | 146 | 121 | 95 |
| De 30 a 59 años | 17 | 18 | 28 | 10 | 14 | 14 | 29 | 266 | 180 | 140 | 116 |
| De 60 a más años | 0 | 3 | 5 | 2 | 4 | 0 | 3 | 19 | 6 | 10 | 12 |
| **Cajamarca** | **34** | **39** | **30** | **11** | **24** | **17** | **17** | **59** | **11** | **16** | **40** |
| De 0 a 11 años | 23 | 30 | 7 | 6 | 14 | 11 | 2 | 1 | 7 | 9 | 1 |
| De 12 a 17 años | 1 | 3 | 5 | 3 | 2 | 2 | 5 | 0 | 0 | 0 | 0 |
| De 18 a 29 años | 2 | 3 | 9 | 2 | 4 | 1 | 3 | 42 | 2 | 0 | 17 |
| De 30 a 59 años | 6 | 3 | 9 | 0 | 3 | 3 | 7 | 13 | 1 | 6 | 21 |
| De 60 a más años | 2 | 0 | 0 | 0 | 1 | 0 | 0 | 3 | 1 | 1 | 1 |
| **Callao** | **66** | **75** | **28** | **24** | **18** | **10** | **3** | **8** | **19** | **46** | **23** |
| De 0 a 11 años | 2 | 4 | 2 | 1 | 1 | 1 | 0 | 1 | 2 | 6 | 0 |
| De 12 a 17 años | 0 | 0 | 1 | 0 | 0 | 0 | 1 | 0 | 0 | 4 | 0 |
| De 18 a 29 años | 15 | 23 | 1 | 7 | 4 | 4 | 0 | 3 | 4 | 8 | 3 |
| De 30 a 59 años | 40 | 45 | 21 | 14 | 10 | 5 | 2 | 4 | 11 | 21 | 12 |
| De 60 a más años | 9 | 3 | 3 | 2 | 3 | 0 | 0 | 0 | 2 | 7 | 8 |

Continúa...

### 3.3.4.3 PERÚ: Casos registrados de hepatitis aguda tipo B según grupos de edad

(Casos registrados)

| Departamento / Grupos de edad | 2007 | 2008 | 2009 | 2010 | 2011 | 2012 | 2013 | 2014 | 2015 | 2016 | 2017 |
|---|---|---|---|---|---|---|---|---|---|---|---|
| **Cusco** | **114** | **82** | **72** | **80** | **50** | **91** | **68** | **56** | **97** | **126** | **85** |
| De 0 a 11 años | 39 | 17 | 15 | 23 | 8 | 27 | 6 | 3 | 8 | 4 | 7 |
| De 12 a 17 años | 24 | 11 | 9 | 13 | 5 | 6 | 3 | 1 | 3 | 4 | 3 |
| De 18 a 29 años | 21 | 26 | 23 | 21 | 18 | 26 | 30 | 25 | 52 | 65 | 26 |
| De 30 a 59 años | 27 | 25 | 18 | 23 | 17 | 27 | 26 | 25 | 30 | 52 | 43 |
| De 60 a más años | 3 | 3 | 7 | 0 | 2 | 5 | 3 | 2 | 4 | 1 | 6 |
| **Huancavelica** | **2** | **0** | **2** | **4** | **2** | **3** | **2** | **1** | **3** | **11** | **13** |
| De 0 a 11 años | 1 | 0 | 0 | 0 | 0 | 1 | 1 | 1 | 1 | 3 | 5 |
| De 12 a 17 años | 0 | 0 | 0 | 1 | 2 | 0 | 0 | 0 | 1 | 1 | 1 |
| De 18 a 29 años | 0 | 0 | 0 | 1 | 0 | 0 | 1 | 0 | 1 | 3 | 2 |
| De 30 a 59 años | 1 | 0 | 2 | 1 | 0 | 1 | 0 | 0 | 0 | 4 | 5 |
| De 60 a más años | 0 | 0 | 0 | 1 | 0 | 1 | 0 | 0 | 0 | 0 | 0 |
| **Huánuco** | **37** | **21** | **1** | **4** | **33** | **178** | **409** | **202** | **53** | **31** | **33** |
| De 0 a 11 años | 19 | 14 | 0 | 1 | 5 | 51 | 106 | 38 | 8 | 7 | 3 |
| De 12 a 17 años | 6 | 1 | 0 | 0 | 0 | 44 | 63 | 23 | 7 | 6 | 1 |
| De 18 a 29 años | 2 | 2 | 1 | 2 | 9 | 39 | 132 | 74 | 18 | 8 | 13 |
| De 30 a 59 años | 7 | 4 | 0 | 0 | 17 | 43 | 107 | 67 | 16 | 9 | 12 |
| De 60 a más años | 3 | 0 | 0 | 1 | 2 | 1 | 1 | 0 | 4 | 1 | 4 |
| **Ica** | **10** | **15** | **9** | **7** | **13** | **6** | **5** | **6** | **11** | **13** | **13** |
| De 0 a 11 años | 7 | 2 | 3 | 3 | 6 | 1 | 0 | 2 | 2 | 2 | 2 |
| De 12 a 17 años | 1 | 1 | 1 | 1 | 5 | 0 | 1 | 0 | 0 | 0 | 1 |
| De 18 a 29 años | 0 | 6 | 1 | 0 | 0 | 2 | 0 | 4 | 3 | 5 | 4 |
| De 30 a 59 años | 1 | 3 | 3 | 3 | 2 | 1 | 3 | 0 | 4 | 4 | 4 |
| De 60 a más años | 1 | 3 | 1 | 0 | 0 | 2 | 1 | 0 | 2 | 2 | 2 |
| **Junín** | **24** | **26** | **17** | **14** | **12** | **39** | **32** | **38** | **92** | **86** | **67** |
| De 0 a 11 años | 12 | 11 | 6 | 2 | 1 | 6 | 7 | 0 | 7 | 10 | 3 |
| De 12 a 17 años | 0 | 2 | 1 | 0 | 1 | 5 | 1 | 2 | 1 | 1 | 3 |
| De 18 a 29 años | 8 | 7 | 5 | 6 | 4 | 12 | 10 | 12 | 27 | 30 | 19 |
| De 30 a 59 años | 4 | 6 | 5 | 6 | 6 | 13 | 12 | 19 | 54 | 37 | 38 |
| De 60 a más años | 0 | 0 | 0 | 0 | 0 | 3 | 2 | 5 | 3 | 8 | 4 |
| **La Libertad** | **22** | **28** | **18** | **15** | **20** | **16** | **7** | **9** | **15** | **33** | **24** |
| De 0 a 11 años | 1 | 4 | 0 | 0 | 2 | 1 | 1 | 0 | 0 | 4 | 4 |
| De 12 a 17 años | 0 | 0 | 0 | 0 | 1 | 0 | 0 | 0 | 1 | 0 | 2 |
| De 18 a 29 años | 5 | 7 | 8 | 5 | 5 | 6 | 1 | 2 | 3 | 6 | 5 |
| De 30 a 59 años | 14 | 16 | 8 | 8 | 12 | 9 | 4 | 6 | 10 | 17 | 10 |
| De 60 a más años | 2 | 1 | 2 | 2 | 0 | 0 | 1 | 1 | 1 | 6 | 3 |
| **Lambayeque** | **25** | **8** | **9** | **11** | **6** | **9** | **3** | **11** | **12** | **26** | **32** |
| De 0 a 11 años | 20 | 6 | 2 | 4 | 1 | 7 | 0 | 0 | 3 | 6 | 10 |
| De 12 a 17 años | 2 | 0 | 1 | 1 | 0 | 0 | 0 | 0 | 0 | 4 | 0 |
| De 18 a 29 años | 1 | 0 | 0 | 5 | 2 | 1 | 1 | 1 | 2 | 8 | 3 |
| De 30 a 59 años | 2 | 2 | 6 | 1 | 3 | 1 | 1 | 9 | 5 | 4 | 13 |
| De 60 a más años | 0 | 0 | 0 | 0 | 0 | 0 | 1 | 1 | 2 | 4 | 6 |
| **Lima** | **401** | **484** | **385** | **488** | **362** | **425** | **563** | **579** | **667** | **656** | **662** |
| De 0 a 11 años | 51 | 52 | 26 | 106 | 26 | 19 | 19 | 27 | 51 | 32 | 121 |
| De 12 a 17 años | 23 | 27 | 13 | 26 | 5 | 9 | 13 | 23 | 11 | 17 | 64 |
| De 18 a 29 años | 101 | 110 | 84 | 85 | 89 | 124 | 137 | 125 | 127 | 136 | 105 |
| De 30 a 59 años | 189 | 261 | 211 | 218 | 188 | 216 | 313 | 322 | 358 | 362 | 292 |
| De 60 a más años | 37 | 34 | 51 | 53 | 54 | 57 | 81 | 82 | 120 | 109 | 80 |

Continúa...

### 3.3.4.3 PERÚ: Casos registrados de hepatitis aguda tipo B según grupos de edad

(Casos registrados)

| Departamento / Grupos de edad | 2007 | 2008 | 2009 | 2010 | 2011 | 2012 | 2013 | 2014 | 2015 | 2016 | 2017 |
|---|---|---|---|---|---|---|---|---|---|---|---|
| **Provincia de Lima 1/** | **363** | **446** | **370** | **479** | **343** | **414** | **539** | **564** | **634** | **618** | **637** |
| De 0 a 11 años | 41 | 37 | 19 | 101 | 15 | 17 | 15 | 24 | 47 | 25 | 117 |
| De 12 a 17 años | 21 | 21 | 13 | 24 | 5 | 8 | 12 | 22 | 11 | 16 | 62 |
| De 18 a 29 años | 94 | 106 | 80 | 85 | 87 | 121 | 133 | 123 | 117 | 125 | 97 |
| De 30 a 59 años | 174 | 249 | 207 | 216 | 185 | 212 | 301 | 317 | 344 | 347 | 282 |
| De 60 a más años | 33 | 33 | 51 | 53 | 51 | 56 | 78 | 78 | 115 | 105 | 79 |
| **Región Lima 2/** | **38** | **38** | **15** | **9** | **19** | **11** | **24** | **15** | **33** | **38** | **25** |
| De 0 a 11 años | 10 | 15 | 7 | 5 | 11 | 2 | 4 | 3 | 4 | 7 | 4 |
| De 12 a 17 años | 2 | 6 | 0 | 2 | 0 | 1 | 1 | 1 | 0 | 1 | 2 |
| De 18 a 29 años | 7 | 4 | 4 | 0 | 2 | 3 | 4 | 2 | 10 | 11 | 8 |
| De 30 a 59 años | 15 | 12 | 4 | 2 | 3 | 4 | 12 | 5 | 14 | 15 | 10 |
| De 60 a más años | 4 | 1 | 0 | 0 | 3 | 1 | 3 | 4 | 5 | 4 | 1 |
| **Loreto** | **12** | **10** | **14** | **118** | **40** | **122** | **110** | **111** | **109** | **246** | **204** |
| De 0 a 11 años | 7 | 4 | 6 | 10 | 5 | 8 | 17 | 11 | 10 | 10 | 12 |
| De 12 a 17 años | 2 | 0 | 0 | 7 | 6 | 4 | 3 | 7 | 12 | 30 | 4 |
| De 18 a 29 años | 0 | 2 | 4 | 38 | 12 | 41 | 29 | 33 | 22 | 53 | 51 |
| De 30 a 59 años | 2 | 2 | 0 | 54 | 13 | 62 | 46 | 46 | 47 | 132 | 98 |
| De 60 a más años | 1 | 2 | 4 | 9 | 4 | 7 | 15 | 14 | 18 | 21 | 39 |
| **Madre de Dios** | **11** | **2** | **6** | **2** | **5** | **1** | **6** | **33** | **87** | **41** | **49** |
| De 0 a 11 años | 7 | 1 | 3 | 0 | 3 | 1 | 0 | 1 | 5 | 4 | 0 |
| De 12 a 17 años | 2 | 0 | 1 | 0 | 0 | 0 | 0 | 0 | 0 | 0 | 0 |
| De 18 a 29 años | 1 | 0 | 1 | 1 | 1 | 0 | 4 | 17 | 32 | 16 | 10 |
| De 30 a 59 años | 1 | 1 | 1 | 1 | 0 | 0 | 2 | 14 | 47 | 18 | 36 |
| De 60 a más años | 0 | 0 | 0 | 0 | 1 | 0 | 0 | 1 | 3 | 3 | 3 |
| **Moquegua** | **2** | **0** | **1** | **0** | **11** | **1** | **1** | **0** | **1** | **4** | **5** |
| De 0 a 11 años | 2 | 0 | 0 | 0 | 2 | 0 | 0 | 0 | 0 | 0 | 0 |
| De 12 a 17 años | 0 | 0 | 0 | 0 | 0 | 1 | 0 | 0 | 0 | 1 | 2 |
| De 18 a 29 años | 0 | 0 | 1 | 0 | 2 | 0 | 0 | 0 | 0 | 1 | 0 |
| De 30 a 59 años | 0 | 0 | 0 | 0 | 6 | 0 | 1 | 0 | 1 | 2 | 2 |
| De 60 a más años | 0 | 0 | 0 | 0 | 1 | 0 | 0 | 0 | 0 | 0 | 1 |
| **Pasco** | **12** | **15** | **23** | **41** | **33** | **18** | **13** | **16** | **15** | **10** | **6** |
| De 0 a 11 años | 8 | 1 | 3 | 13 | 12 | 4 | 1 | 1 | 3 | 2 | 1 |
| De 12 a 17 años | 1 | 3 | 2 | 7 | 2 | 1 | 1 | 0 | 2 | 1 | 0 |
| De 18 a 29 años | 3 | 3 | 7 | 16 | 9 | 6 | 1 | 3 | 5 | 3 | 0 |
| De 30 a 59 años | 0 | 0 | 7 | 3 | 7 | 6 | 3 | 8 | 3 | 4 | 5 |
| De 60 a más años | 0 | 8 | 4 | 2 | 3 | 1 | 7 | 4 | 2 | 0 | 0 |
| **Piura** | **25** | **51** | **15** | **27** | **22** | **5** | **7** | **4** | **18** | **14** | **20** |
| De 0 a 11 años | 21 | 39 | 11 | 16 | 15 | 2 | 1 | 2 | 14 | 4 | 8 |
| De 12 a 17 años | 1 | 4 | 0 | 2 | 0 | 1 | 1 | 1 | 0 | 1 | 1 |
| De 18 a 29 años | 0 | 3 | 3 | 4 | 2 | 2 | 1 | 0 | 1 | 0 | 2 |
| De 30 a 59 años | 3 | 4 | 1 | 3 | 4 | 0 | 4 | 0 | 3 | 6 | 8 |
| De 60 a más años | 0 | 1 | 0 | 2 | 1 | 0 | 0 | 1 | 0 | 3 | 1 |
| **Puno** | **6** | **3** | **4** | **29** | **2** | **1** | **2** | **6** | **6** | **11** | **11** |
| De 0 a 11 años | 4 | 1 | 2 | 6 | 0 | 0 | 1 | 1 | 3 | 0 | 4 |
| De 12 a 17 años | 1 | 1 | 2 | 0 | 0 | 0 | 0 | 1 | 0 | 1 | 1 |
| De 18 a 29 años | 1 | 1 | 0 | 6 | 0 | 0 | 0 | 0 | 1 | 1 | 4 |
| De 30 a 59 años | 0 | 0 | 0 | 14 | 2 | 0 | 1 | 3 | 1 | 5 | 2 |
| De 60 a más años | 0 | 0 | 0 | 3 | 0 | 1 | 0 | 1 | 1 | 4 | 0 |

Continúa...

### 3.3.4.3 PERÚ: Casos registrados de hepatitis aguda tipo B según grupos de edad

(Casos registrados)

**Conclusión.**

| Departamento / Grupos de edad | 2007 | 2008 | 2009 | 2010 | 2011 | 2012 | 2013 | 2014 | 2015 | 2016 | 2017 |
|---|---|---|---|---|---|---|---|---|---|---|---|
| **San Martín** | **37** | **27** | **24** | **20** | **35** | **42** | **29** | **44** | **64** | **71** | **57** |
| De 0 a 11 años | 27 | 13 | 13 | 6 | 29 | 15 | 0 | 13 | 9 | 6 | 2 |
| De 12 a 17 años | 4 | 6 | 2 | 2 | 1 | 1 | 3 | 0 | 5 | 0 | 2 |
| De 18 a 29 años | 2 | 6 | 2 | 4 | 3 | 11 | 10 | 11 | 13 | 14 | 16 |
| De 30 a 59 años | 4 | 2 | 4 | 8 | 2 | 12 | 15 | 18 | 32 | 47 | 28 |
| De 60 a más años | 0 | 0 | 3 | 0 | 0 | 3 | 1 | 2 | 5 | 4 | 9 |
| **Tacna** | **6** | **4** | **2** | **10** | **2** | **3** | **2** | **6** | **3** | **11** | **2** |
| De 0 a 11 años | 5 | 2 | 0 | 0 | 0 | 1 | 0 | 0 | 0 | 0 | 0 |
| De 12 a 17 años | 0 | 0 | 0 | 0 | 1 | 1 | 0 | 0 | 0 | 1 | 0 |
| De 18 a 29 años | 1 | 1 | 2 | 1 | 0 | 0 | 1 | 3 | 0 | 6 | 0 |
| De 30 a 59 años | 0 | 0 | 0 | 8 | 1 | 0 | 1 | 3 | 3 | 4 | 2 |
| De 60 a más años | 0 | 1 | 0 | 1 | 0 | 1 | 0 | 0 | 0 | 0 | 0 |
| **Tumbes** | **3** | **8** | **4** | **8** | **19** | **5** | **4** | **3** | **5** | **5** | **10** |
| De 0 a 11 años | 2 | 4 | 1 | 3 | 9 | 5 | 4 | 0 | 0 | 0 | 3 |
| De 12 a 17 años | 0 | 0 | 0 | 0 | 0 | 0 | 0 | 0 | 0 | 0 | 0 |
| De 18 a 29 años | 1 | 2 | 1 | 1 | 0 | 0 | 0 | 0 | 1 | 0 | 0 |
| De 30 a 59 años | 0 | 2 | 2 | 3 | 10 | 0 | 0 | 1 | 3 | 3 | 6 |
| De 60 a más años | 0 | 0 | 0 | 1 | 0 | 0 | 0 | 2 | 1 | 2 | 1 |
| **Ucayali** | **7** | **6** | **23** | **11** | **1** | **2** | **21** | **10** | **24** | **367** | **260** |
| De 0 a 11 años | 2 | 1 | 7 | 0 | 0 | 1 | 4 | 0 | 4 | 1 | 1 |
| De 12 a 17 años | 0 | 1 | 1 | 3 | 0 | 0 | 0 | 1 | 1 | 10 | 10 |
| De 18 a 29 años | 3 | 0 | 3 | 3 | 0 | 1 | 3 | 0 | 9 | 150 | 124 |
| De 30 a 59 años | 2 | 4 | 9 | 5 | 1 | 0 | 13 | 7 | 6 | 188 | 118 |
| De 60 a más años | 0 | 0 | 3 | 0 | 0 | 0 | 1 | 2 | 4 | 18 | 7 |

1/ Comprende los 43 distritos que conforman la Provincia de Lima.

2/ Comprende las provincias: Barranca, Cajatambo, Canta, Cañete, Huaral, Huarochiri, Huaura, Oyón y Yauyos.

**Fuente: Ministerio de Salud - Oficina General de Tecnologías de la Información - Oficina de Gestión de la Información.**

**Elaboración: Instituto Nacional de Estadística e Informática.**

## Meta 3.4: De aquí a 2030, reducir en un tercio la mortalidad prematura por enfermedades no transmitibles mediante su prevención y tratamiento, y promover la salud mental y bienestar

### 3.4.1 PERÚ: Tasa de mortalidad atribuida a las enfermedades cardiovasculares, el cáncer, la diabetes o las enfermedades respiratorias crónicas

(Porcentaje del total de defunciones)

| Ámbito Geográfico | 2008 | 2009 | 2010 | 2011 | 2012 | 2013 | 2014 | 2015 | 2016 |
|---|---|---|---|---|---|---|---|---|---|
| **Nacional** | **54,4** | **55,3** | **55,2** | **55,7** | **56,6** | **56,4** | **58,7** | **58,9** | **58,5** |

**Nota:** Incluye tumores malignos, influenza, neumonía, isquémicas del corazón, diabetes mellitus; y otras enfermedades del corazón y respiratorias.

**Fuente: Ministerio de Salud - Oficina General de Estadística e Informática. Oficina General de Tecnologías de la Información.**

**Elaboración: Instituto Nacional de Estadística e Informática.**

### 3.4.1.1 PERÚ: Tasa de mortalidad atribuida a las enfermedades cardiovasculares, el cáncer, la diabetes o las enfermedades respiratorias crónicas por sexo

(Porcentaje del total de defunciones)

| Sexo | 2008 | 2009 | 2010 | 2011 | 2012 | 2013 | 2014 | 2015 | 2016 |
|---|---|---|---|---|---|---|---|---|---|
| **Nacional** | **54,4** | **55,3** | **55,2** | **55,7** | **56,6** | **56,4** | **58,7** | **58,9** | **58,5** |
| Hombre | 54,5 | 53,5 | 53,8 | 54,7 | 52,9 | 52,9 | 55,1 | 55,0 | 55,1 |
| Mujer | 54,2 | 57,4 | 56,7 | 56,7 | 60,8 | 60,4 | 62,9 | 63,4 | 62,4 |

**Nota:** Incluye tumores malignos, influenza, neumonía, isquémicas del corazón, diabetes mellitus; y otras enfermedades del corazón y respiratorias.

**Fuente: Ministerio de Salud - Oficina General de Estadística e Informática. Oficina General de Tecnologías de la Información.**

**Elaboración: Instituto Nacional de Estadística e Informática.**

## Meta 3.5: Fortalecer la prevención y el tratamiento del abuso de sustancias adictivas, incluido el uso indebido de estupefacientes y el consumo nocivo de alcohol

### 3.5.2 PERÚ: Proporción de personas de 15 y más años de edad con trastorno por consumo de alcohol en los últimos 12 meses

(Porcentaje)

| Ámbito Geográfico | 2014 | 2015 | 2016 | 2017 |
|---|---|---|---|---|
| **Nacional** | **5,4** | **4,6** | **4,6** | **3,6** |
| **Área de residencia** | | | | |
| Urbana | 6,3 | 5,5 | 5,5 | 4,0 |
| Rural | 2,6 | 2,7 | 2,9 | 2,1 |
| **Región natural** | | | | |
| **Costa** | **6,4** | **5,4** | **5,7** | **3,8** |
| Costa Urbana | 6,6 | 5,6 | 5,7 | 3,9 |
| Costa Rural | 4,0 | 3,6 | 5,6 | 2,9 |
| **Sierra** | **3,7** | **3,5** | **3,2** | **3,2** |
| Sierra Urbana | 5,3 | 5,8 | 5,1 | 4,4 |
| Sierra Rural | 2,2 | 2,1 | 2,0 | 1,9 |
| **Selva** | **4,7** | **4,0** | **3,9** | **2,9** |
| Selva Urbana | 6,0 | 4,3 | 4,8 | 3,6 |
| Selva Rural | 3,0 | 3,7 | 3,1 | 2,0 |

**Fuente: Instituto Nacional de Estadística e Informática - Encuesta Demográfica y de Salud Familiar (ENDES).**

## Meta 3.6: De aquí a 2020, reducir a la mitad el número de muertes y lesiones causadas por accidentes de tráfico en el mundo

### 3.6.1 PERÚ: Tasa de fallecidos por accidentes de tránsito

(Por cada 100 000 habitantes)

| Ámbito Geográfico | 2011 | 2012 | 2013 | 2014 | 2015 | 2016 | 2017 - I Semestre |
|---|---|---|---|---|---|---|---|
| **Nacional** | **12,3** | **9,5** | **9,9** | **9,8** | **11,4** | **9,1** | **8,2** |
| **Departamento** | | | | | | | |
| Amazonas | 5,5 | 18,7 | 10,4 | 8,6 | 7,8 | 3,1 | 3,8 |
| Áncash | 14,6 | 12,8 | 13,8 | 14,6 | 21,6 | 9,7 | 14,9 |
| Apurímac | 6,2 | 5,1 | 14,0 | 18,4 | 13,2 | 13,2 | 13,0 |
| Arequipa | 17,0 | 11,4 | 14,8 | 17,3 | 18,3 | 13,6 | 15,0 |
| Ayacucho | 34,4 | 13,8 | 8,0 | 15,2 | 13,2 | 12,7 | 6,6 |
| Cajamarca | 6,6 | 5,3 | 6,9 | 8,3 | 7,8 | 7,3 | 5,2 |
| Callao | 6,1 | 2,9 | 4,4 | 4,8 | 4,8 | 5,9 | 6,0 |
| Cusco | 15,0 | 14,1 | 19,5 | 14,4 | 13,8 | 17,3 | 11,9 |
| Huancavelica | 20,2 | 11,5 | 18,4 | 10,1 | 24,8 | 12,2 | 14,7 |
| Huánuco | 19,1 | 9,1 | 5,8 | 7,6 | 11,7 | 7,8 | 9,8 |
| Ica | 12,1 | 14,2 | 15,8 | 11,1 | 14,4 | 16,0 | 10,0 |
| Junín | 14,2 | 16,7 | 20,8 | 15,2 | 9,3 | 12,1 | 9,9 |
| La Libertad | 11,7 | 12,0 | 15,4 | 10,6 | 10,5 | 8,3 | 8,1 |
| Lambayeque | 12,5 | 9,3 | 5,9 | 6,8 | 6,9 | 6,8 | 8,0 |
| Provincia de Lima 1/ | 6,7 | 4,0 | 3,4 | 3,7 | 8,5 | 4,2 | 3,8 |
| Región Lima 2/ | 37,0 | 21,0 | 19,1 | 16,6 | 25,7 | 25,2 | 20,4 |
| Loreto | 2,2 | 2,5 | 2,2 | 1,3 | 2,4 | 1,6 | 2,3 |
| Madre de Dios | 8,1 | 15,6 | 31,2 | 17,5 | 22,8 | 36,4 | 37,5 |
| Moquegua | 18,9 | 20,7 | 21,0 | 21,6 | 20,5 | 24,2 | 10,9 |
| Pasco | 18,2 | 7,8 | 9,6 | 15,8 | 15,8 | 12,4 | 14,3 |
| Piura | 9,8 | 11,7 | 6,7 | 6,8 | 6,5 | 7,2 | 5,5 |
| Puno | 27,3 | 18,7 | 24,3 | 27,7 | 22,1 | 22,8 | 17,9 |
| San Martín | 8,7 | 9,7 | 10,4 | 16,4 | 12,5 | 7,5 | 5,9 |
| Tacna | 23,2 | 16,4 | 12,4 | 17,5 | 14,1 | 7,2 | 9,7 |
| Tumbes | 12,0 | 9,2 | 3,0 | 8,1 | 10,9 | 3,7 | 8,2 |
| Ucayali | 9,8 | 9,0 | 6,7 | 3,4 | 9,6 | 7,0 | 3,2 |

1/ Comprende los 43 distritos que conforman la provincia de Lima.

2/ Comprende las provincias: Barranca, Cajatambo, Canta, Cañete, Huaral, Huarochiri, Huaura, Oyón y Yauyos.

**Fuente: Instituto Nacional de Estadística e Informática- Censo Nacional de Comisarias.**

## Meta 3.7: De aquí a 2030, garantizar el acceso universal a los servicios de salud sexual y reproductiva, incluidos los de planificación familiar, información y educación, y la integración de la salud reproductiva en las estrategias y los programas nacionales

### 3.7.1 PERÚ: Proporción de mujeres en edad fértil (de 15 a 49 años) que practican la planificación familiar con métodos modernos

(Porcentaje)

| Ámbito Geográfico | 2008 | 2009 | 2010 | 2011 | 2012 | 2013 | 2014 | 2015 | 2016 | 2017 |
|---|---|---|---|---|---|---|---|---|---|---|
| **Nacional** | **48,8** | **50,0** | **50,5** | **51,1** | **51,8** | **51,3** | **52,2** | **53,3** | **54,3** | **54,5** |
| **Área de residencia** | | | | | | | | | | |
| Urbana | 52,6 | 53,3 | 53,6 | 54,2 | 54,8 | 53,3 | 54,1 | 55,1 | 56,4 | 56,6 |
| Rural | 40,9 | 42,3 | 43,4 | 44,1 | 44,7 | 46,2 | 46,8 | 47,6 | 47,9 | 47,8 |
| **Departamento** | | | | | | | | | | |
| Amazonas | 48,8 | 50,6 | 44,9 | 44,4 | 43,7 | 46,2 | 46,2 | 49,6 | 53,1 | 52,2 |
| Áncash | 42,6 | 46,7 | 49,5 | 46,4 | 48,2 | 49,3 | 43,8 | 51,0 | 50,0 | 51,7 |
| Apurímac | 47,9 | 49,7 | 48,1 | 49,2 | 51,2 | 42,5 | 48,0 | 47,9 | 52,3 | 52,1 |
| Arequipa | 54,6 | 56,0 | 48,0 | 45,9 | 52,9 | 51,7 | 52,1 | 54,0 | 52,4 | 53,1 |
| Ayacucho | 39,9 | 41,2 | 42,2 | 44,8 | 45,7 | 45,5 | 42,5 | 46,6 | 47,6 | 50,0 |
| Cajamarca | 43,3 | 44,0 | 47,7 | 47,0 | 46,6 | 48,8 | 47,1 | 47,4 | 45,8 | 46,8 |
| Callao | - | - | - | - | - | - | 55,6 | 60,6 | 60,9 | 60,8 |
| Cusco | 44,7 | 40,6 | 41,4 | 46,5 | 49,1 | 47,6 | 49,7 | 48,9 | 50,9 | 55,2 |
| Huancavelica | 43,0 | 37,3 | 37,5 | 38,0 | 41,5 | 33,6 | 41,0 | 40,4 | 43,9 | 41,8 |
| Huánuco | 56,0 | 52,1 | 55,3 | 56,6 | 58,6 | 53,1 | 56,4 | 58,2 | 59,0 | 56,0 |
| Ica | 56,2 | 55,5 | 56,6 | 59,9 | 58,8 | 58,5 | 59,0 | 56,5 | 59,4 | 54,9 |
| Junín | 43,4 | 44,9 | 48,0 | 49,5 | 47,6 | 48,0 | 49,6 | 52,9 | 54,3 | 54,9 |
| La Libertad | 45,8 | 45,7 | 50,1 | 47,4 | 51,0 | 50,1 | 50,7 | 50,9 | 51,0 | 54,3 |
| Lambayeque | 49,0 | 52,1 | 51,7 | 53,5 | 51,4 | 48,9 | 48,6 | 50,9 | 49,8 | 51,6 |
| Lima | - | - | - | - | - | - | 57,5 | 58,7 | 60,4 | 59,4 |
| Provincia de Lima 1/ | - | - | - | - | - | - | 57,1 | 58,7 | 60,7 | 59,1 |
| Región Lima 2/ | - | - | - | - | - | - | 60,5 | 58,6 | 58,5 | 61,7 |
| Loreto | 41,1 | 44,5 | 45,7 | 46,3 | 45,3 | 49,0 | 43,3 | 45,4 | 48,3 | 45,4 |
| Madre de Dios | 52,8 | 49,9 | 50,1 | 55,5 | 54,9 | 51,4 | 50,7 | 56,4 | 59,1 | 59,9 |
| Moquegua | 57,0 | 52,2 | 61,5 | 57,0 | 54,5 | 51,6 | 52,7 | 54,4 | 61,9 | 59,1 |
| Pasco | 56,4 | 57,3 | 56,7 | 56,0 | 57,4 | 56,9 | 54,8 | 60,7 | 58,8 | 60,6 |
| Piura | 54,9 | 52,7 | 57,2 | 53,9 | 55,1 | 51,5 | 60,6 | 54,3 | 55,4 | 57,2 |
| Puno | 22,6 | 25,1 | 24,7 | 25,6 | 24,1 | 27,8 | 25,5 | 30,0 | 30,0 | 28,0 |
| San Martín | 57,0 | 50,8 | 47,8 | 53,6 | 48,7 | 51,6 | 57,3 | 55,7 | 56,8 | 56,5 |
| Tacna | 56,2 | 52,4 | 46,3 | 45,9 | 48,5 | 55,2 | 50,3 | 56,3 | 48,5 | 44,7 |
| Tumbes | 65,1 | 67,0 | 67,6 | 64,5 | 64,7 | 64,9 | 63,0 | 67,1 | 65,2 | 65,2 |
| Ucayali | 48,2 | 49,7 | 47,5 | 53,2 | 51,8 | 48,2 | 52,6 | 53,8 | 58,7 | 55,4 |

1/ Comprende los 43 distritos que conforman la provincia de Lima.

2/ Comprende las provincias: Barranca, Cajatambo, Canta, Cañete, Huaral, Huarochiri, Huaura, Oyón y Yauyos.

**Fuente: Instituto Nacional de Estadística e Informática- Encuesta Demográfica y de Salud Familiar (ENDES).**

## Meta 3.8: Lograr la cobertura sanitaria universal, incluida la protección contra los riesgos financieros, el acceso a servicios de salud esenciales de calidad y el acceso a medicamentos y vacunas inocuos, eficaces, asequibles y de calidad para todos

### 3.8.1 PERÚ: Proporción de la población con seguro de salud

(Porcentaje)

| Ámbito Geográfico | 2007 | 2008 | 2009 | 2010 | 2011 | 2012 | 2013 | 2014 | 2015 | 2016 | 2017 |
|---|---|---|---|---|---|---|---|---|---|---|---|
| **Nacional** | **42,1** | **53,7** | **60,5** | **63,5** | **64,5** | **61,9** | **65,5** | **69,0** | **73,0** | **75,8** | **76,4** |
| **Área de residencia** | | | | | | | | | | | |
| Urbana | 43,1 | 50,9 | 56,6 | 59,0 | 59,6 | 58,5 | 62,3 | 66,2 | 70,3 | 73,5 | 74,2 |
| Rural | 39,4 | 61,0 | 71,1 | 75,9 | 78,4 | 71,8 | 75,1 | 77,7 | 81,6 | 83,4 | 84,0 |
| **Departamento** | | | | | | | | | | | |
| Amazonas | 42,2 | 55,9 | 63,0 | 68,3 | 69,9 | 66,6 | 75,2 | 80,8 | 87,0 | 86,8 | 85,5 |
| Áncash | 35,3 | 44,7 | 55,1 | 63,3 | 65,4 | 64,9 | 68,9 | 71,6 | 74,1 | 76,6 | 80,6 |
| Apurímac | 49,6 | 71,6 | 82,7 | 89,1 | 87,8 | 87,9 | 89,9 | 90,8 | 90,6 | 91,1 | 90,9 |
| Arequipa | 45,8 | 53,5 | 57,8 | 62,5 | 65,0 | 57,9 | 57,1 | 55,9 | 60,9 | 63,2 | 64,1 |
| Ayacucho | 50,6 | 72,8 | 82,0 | 85,3 | 85,4 | 77,3 | 80,8 | 85,8 | 87,8 | 88,8 | 88,5 |
| Cajamarca | 38,8 | 57,4 | 68,6 | 74,6 | 78,1 | 73,8 | 77,6 | 77,1 | 82,6 | 82,2 | 84,5 |
| Callao | 48,3 | 54,4 | 61,6 | 64,3 | 61,0 | 63,7 | 70,2 | 75,1 | 76,7 | 78,6 | 76,8 |
| Cusco | 47,8 | 56,3 | 64,8 | 67,7 | 73,7 | 70,9 | 70,9 | 72,2 | 76,5 | 77,2 | 76,7 |
| Huancavelica | 48,7 | 64,4 | 82,9 | 88,3 | 90,1 | 85,3 | 87,4 | 91,8 | 94,5 | 94,3 | 93,5 |
| Huánuco | 43,5 | 70,2 | 77,9 | 81,9 | 81,3 | 79,3 | 80,2 | 78,2 | 80,2 | 82,5 | 83,4 |
| Ica | 43,6 | 49,4 | 55,9 | 60,1 | 63,8 | 61,1 | 61,9 | 61,1 | 63,9 | 66,4 | 66,6 |
| Junín | 32,2 | 43,3 | 45,6 | 51,3 | 52,6 | 48,3 | 53,8 | 59,7 | 65,7 | 72,2 | 74,2 |
| La Libertad | 40,7 | 57,3 | 66,7 | 67,3 | 64,4 | 62,9 | 64,1 | 68,2 | 70,3 | 75,0 | 73,6 |
| Lambayeque | 42,2 | 59,3 | 66,6 | 65,8 | 59,0 | 49,4 | 56,9 | 61,6 | 70,6 | 78,5 | 77,9 |
| Lima | 44,5 | 48,7 | 52,8 | 54,1 | 56,3 | 58,8 | 62,6 | 66,9 | 70,2 | 73,1 | 73,8 |
| Provincia de Lima 1/ | 45,1 | 48,7 | 52,4 | 53,7 | 56,0 | 58,6 | 62,3 | 66,7 | 69,8 | 72,7 | 73,7 |
| Región Lima 2/ | 38,7 | 48,4 | 55,7 | 57,9 | 58,5 | 60,9 | 65,5 | 69,1 | 74,2 | 76,9 | 74,9 |
| Loreto | 49,5 | 66,0 | 76,0 | 83,6 | 81,8 | 66,8 | 74,2 | 79,5 | 80,1 | 83,9 | 83,9 |
| Madre de Dios | 39,1 | 42,9 | 49,1 | 51,6 | 55,6 | 47,3 | 46,5 | 52,1 | 62,0 | 67,1 | 67,7 |
| Moquegua | 47,9 | 53,5 | 61,7 | 66,8 | 64,8 | 64,4 | 62,8 | 66,4 | 74,2 | 77,5 | 76,4 |
| Pasco | 39,9 | 46,6 | 56,4 | 62,1 | 59,6 | 53,3 | 64,6 | 67,6 | 76,9 | 82,1 | 84,2 |
| Piura | 37,0 | 51,2 | 62,8 | 66,0 | 63,6 | 55,1 | 61,7 | 68,2 | 70,3 | 74,5 | 76,8 |
| Puno | 31,9 | 54,5 | 57,4 | 54,0 | 62,5 | 57,6 | 60,7 | 62,9 | 68,7 | 70,1 | 71,5 |
| San Martín | 35,4 | 58,9 | 67,2 | 74,6 | 75,4 | 67,3 | 66,4 | 77,0 | 83,7 | 85,2 | 85,3 |
| Tacna | 35,8 | 45,8 | 46,7 | 51,9 | 40,1 | 40,9 | 44,0 | 48,0 | 55,1 | 57,6 | 54,8 |
| Tumbes | 41,7 | 59,1 | 64,9 | 65,0 | 69,3 | 61,2 | 68,7 | 76,6 | 81,1 | 86,9 | 85,7 |
| Ucayali | 38,6 | 56,0 | 64,0 | 67,8 | 65,2 | 60,9 | 61,8 | 61,3 | 70,9 | 72,9 | 75,2 |

1/ Comprende los 43 distritos que conforman la Provincia de Lima.

2/ Comprende las provincias: Barranca, Cajatambo, Canta, Cañete, Huaral, Huarochiri, Huaura, Oyón y Yauyos.

**Fuente: Instituto Nacional de Estadística e Informática - Encuesta Nacional de Hogares (ENAHO).**

### 3.8.1.1 PERÚ: Proporción de la población con seguro de salud según sexo

(Porcentaje)

| Ámbito geográfico / Sexo | 2007 | 2008 | 2009 | 2010 | 2011 | 2012 | 2013 | 2014 | 2015 | 2016 | 2017 |
|---|---|---|---|---|---|---|---|---|---|---|---|
| **Nacional** | **42,1** | **53,7** | **60,5** | **63,5** | **64,5** | **61,9** | **65,5** | **69,0** | **73,0** | **75,8** | **76,4** |
| Mujer | 42,4 | 55,1 | 62,8 | 65,6 | 66,6 | 63,8 | 67,5 | 71,3 | 75,5 | 78,4 | 78,9 |
| Hombre | 41,8 | 52,3 | 58,3 | 61,3 | 62,3 | 59,9 | 63,3 | 66,7 | 70,3 | 73,0 | 73,8 |
| **Área de residencia** | | | | | | | | | | | |
| **Urbana** | **43,1** | **50,9** | **56,6** | **59,0** | **59,6** | **58,5** | **62,3** | **66,2** | **70,3** | **73,5** | **74,2** |
| Mujer | 43,2 | 51,8 | 58,4 | 60,7 | 61,4 | 60,2 | 64,3 | 68,4 | 72,9 | 76,2 | 76,7 |
| Hombre | 43,1 | 50,1 | 54,9 | 57,3 | 57,7 | 56,8 | 60,2 | 64,0 | 67,5 | 70,7 | 71,6 |
| **Rural** | **39,4** | **61,0** | **71,1** | **75,9** | **78,4** | **71,8** | **75,1** | **77,7** | **81,6** | **83,4** | **84,0** |
| Mujer | 40,4 | 64,2 | 75,2 | 79,7 | 82,0 | 74,9 | 77,6 | 80,5 | 84,2 | 86,2 | 86,8 |
| Hombre | 38,5 | 58,0 | 67,2 | 72,1 | 75,0 | 68,7 | 72,5 | 75,0 | 78,9 | 80,6 | 81,2 |
| **Departamento** | | | | | | | | | | | |
| **Amazonas** | **42,2** | **55,9** | **63,0** | **68,3** | **69,9** | **66,6** | **75,2** | **80,8** | **87,0** | **86,8** | **85,5** |
| Mujer | 45,5 | 59,4 | 67,2 | 72,4 | 74,0 | 69,8 | 78,6 | 83,4 | 89,6 | 89,2 | 88,6 |
| Hombre | 38,9 | 52,7 | 59,1 | 64,3 | 66,0 | 63,4 | 72,0 | 78,3 | 84,5 | 84,2 | 82,4 |
| **Áncash** | **35,3** | **44,7** | **55,1** | **63,3** | **65,4** | **64,9** | **68,9** | **71,6** | **74,1** | **76,6** | **80,6** |
| Mujer | 35,1 | 45,0 | 58,1 | 65,7 | 68,0 | 67,0 | 70,6 | 72,0 | 76,5 | 78,4 | 83,2 |
| Hombre | 35,4 | 44,3 | 52,1 | 60,8 | 62,8 | 62,7 | 67,0 | 71,3 | 71,6 | 74,7 | 77,9 |
| **Apurímac** | **49,6** | **71,6** | **82,7** | **89,1** | **87,8** | **87,9** | **89,9** | **90,8** | **90,6** | **91,1** | **90,9** |
| Mujer | 50,9 | 76,5 | 85,5 | 93,2 | 90,3 | 89,5 | 91,5 | 92,5 | 92,3 | 93,6 | 92,9 |
| Hombre | 48,3 | 66,6 | 79,8 | 84,7 | 85,0 | 86,3 | 88,3 | 88,9 | 88,9 | 88,3 | 88,7 |
| **Arequipa** | **45,8** | **53,5** | **57,8** | **62,5** | **65,0** | **57,9** | **57,1** | **55,9** | **60,9** | **63,2** | **64,1** |
| Mujer | 46,8 | 54,5 | 60,6 | 67,0 | 68,4 | 59,5 | 59,8 | 57,9 | 63,8 | 66,3 | 66,1 |
| Hombre | 44,7 | 52,5 | 54,7 | 57,6 | 61,6 | 56,3 | 54,3 | 53,9 | 58,1 | 60,0 | 62,0 |
| **Ayacucho** | **50,6** | **72,8** | **82,0** | **85,3** | **85,4** | **77,3** | **80,8** | **85,8** | **87,8** | **88,8** | **88,5** |
| Mujer | 51,4 | 75,8 | 84,6 | 88,4 | 89,3 | 79,2 | 83,3 | 87,3 | 90,3 | 91,1 | 89,1 |
| Hombre | 49,8 | 69,7 | 79,2 | 81,9 | 81,3 | 75,2 | 78,1 | 84,3 | 85,1 | 86,3 | 87,8 |
| **Cajamarca** | **38,8** | **57,4** | **68,6** | **74,6** | **78,1** | **73,8** | **77,6** | **77,1** | **82,6** | **82,2** | **84,5** |
| Mujer | 39,4 | 59,1 | 72,5 | 79,0 | 81,5 | 77,0 | 79,7 | 79,4 | 83,0 | 84,2 | 87,1 |
| Hombre | 38,2 | 55,7 | 64,6 | 70,2 | 74,5 | 70,5 | 75,4 | 74,6 | 82,1 | 80,0 | 81,8 |
| **Callao** | **48,3** | **54,4** | **61,6** | **64,3** | **61,0** | **63,7** | **70,2** | **75,1** | **76,7** | **78,6** | **76,8** |
| Mujer | 46,8 | 54,4 | 61,2 | 64,7 | 61,3 | 65,7 | 71,9 | 77,7 | 77,8 | 81,8 | 79,9 |
| Hombre | 49,8 | 54,4 | 62,1 | 63,9 | 60,7 | 61,7 | 68,4 | 72,2 | 75,5 | 75,2 | 73,5 |
| **Cusco** | **47,8** | **56,3** | **64,8** | **67,7** | **73,7** | **70,9** | **70,9** | **72,2** | **76,5** | **77,2** | **76,7** |
| Mujer | 48,4 | 57,5 | 66,7 | 71,4 | 76,7 | 73,9 | 73,4 | 75,1 | 79,2 | 80,0 | 81,1 |
| Hombre | 47,3 | 55,0 | 62,9 | 64,0 | 70,7 | 67,9 | 68,4 | 69,1 | 73,7 | 74,3 | 72,0 |

Continúa...

### 3.8.1.1 PERÚ: Proporción de la población con seguro de salud según sexo

(Porcentaje)

| Ámbito geográfico / Sexo | 2007 | 2008 | 2009 | 2010 | 2011 | 2012 | 2013 | 2014 | 2015 | 2016 | 2017 |
|---|---|---|---|---|---|---|---|---|---|---|---|
| **Huancavelica** | **48,7** | **64,4** | **82,9** | **88,3** | **90,1** | **85,3** | **87,4** | **91,8** | **94,5** | **94,3** | **93,5** |
| Mujer | 47,4 | 65,4 | 86,2 | 89,9 | 92,0 | 87,3 | 90,2 | 92,3 | 96,4 | 95,4 | 95,2 |
| Hombre | 50,0 | 63,4 | 79,6 | 86,5 | 87,9 | 83,1 | 84,3 | 91,2 | 92,4 | 93,0 | 91,8 |
| **Huánuco** | **43,5** | **70,2** | **77,9** | **81,9** | **81,3** | **79,3** | **80,2** | **78,2** | **80,2** | **82,5** | **83,4** |
| Mujer | 45,4 | 74,1 | 80,9 | 85,5 | 84,5 | 83,1 | 83,4 | 80,4 | 82,5 | 85,7 | 86,8 |
| Hombre | 41,7 | 66,2 | 74,7 | 78,2 | 78,1 | 75,6 | 76,7 | 75,9 | 77,7 | 79,2 | 80,0 |
| **Ica** | **43,6** | **49,4** | **55,9** | **60,1** | **63,8** | **61,1** | **61,9** | **61,1** | **63,9** | **66,4** | **66,6** |
| Mujer | 43,9 | 49,8 | 58,0 | 63,7 | 65,3 | 63,4 | 63,6 | 63,2 | 66,2 | 68,5 | 68,5 |
| Hombre | 43,2 | 48,9 | 53,7 | 56,2 | 62,1 | 58,5 | 60,0 | 58,9 | 61,3 | 64,2 | 64,6 |
| **Junín** | **32,2** | **43,3** | **45,6** | **51,3** | **52,6** | **48,3** | **53,8** | **59,7** | **65,7** | **72,2** | **74,2** |
| Mujer | 31,9 | 42,7 | 46,4 | 52,2 | 53,5 | 49,8 | 55,3 | 61,9 | 67,4 | 75,5 | 76,6 |
| Hombre | 32,4 | 44,0 | 44,7 | 50,3 | 51,6 | 46,8 | 52,3 | 57,4 | 64,0 | 68,6 | 71,6 |
| **La Libertad** | **40,7** | **57,3** | **66,7** | **67,3** | **64,4** | **62,9** | **64,1** | **68,2** | **70,3** | **75,0** | **73,6** |
| Mujer | 41,2 | 59,1 | 69,6 | 68,9 | 67,1 | 65,1 | 65,3 | 71,3 | 73,1 | 77,4 | 76,4 |
| Hombre | 40,2 | 55,4 | 63,6 | 65,5 | 61,5 | 60,7 | 62,9 | 64,8 | 67,1 | 72,3 | 70,6 |
| **Lambayeque** | **42,2** | **59,3** | **66,6** | **65,8** | **59,0** | **49,4** | **56,9** | **61,6** | **70,6** | **78,5** | **77,9** |
| Mujer | 42,6 | 61,0 | 69,2 | 70,0 | 62,4 | 51,5 | 59,5 | 64,8 | 73,5 | 80,4 | 80,6 |
| Hombre | 41,8 | 57,6 | 63,9 | 61,5 | 55,6 | 47,2 | 54,2 | 58,2 | 67,6 | 76,5 | 75,1 |
| **Lima** | **44,5** | **48,7** | **52,8** | **54,1** | **56,3** | **58,8** | **62,6** | **66,9** | **70,2** | **73,1** | **73,8** |
| Mujer | 44,5 | 49,1 | 53,6 | 54,5 | 57,2 | 59,7 | 64,7 | 68,8 | 72,8 | 75,6 | 75,9 |
| Hombre | 44,5 | 48,2 | 51,9 | 53,6 | 55,3 | 57,8 | 60,5 | 64,9 | 67,5 | 70,5 | 71,6 |
| **Provincia de Lima 1/** | **-** | **48,7** | **52,4** | **53,7** | **56,0** | **58,6** | **62,3** | **66,7** | **69,8** | **72,7** | **73,7** |
| Mujer | - | 49,1 | 53,1 | 53,9 | 56,7 | 59,5 | 64,5 | 68,5 | 72,4 | 75,1 | 75,8 |
| Hombre | - | 48,3 | 51,8 | 53,4 | 55,3 | 57,5 | 60,1 | 64,7 | 67,0 | 70,2 | 71,6 |
| **Región Lima 2/** | **-** | **48,4** | **55,7** | **57,9** | **58,5** | **60,9** | **65,5** | **69,1** | **74,2** | **76,9** | **74,9** |
| Mujer | - | 49,5 | 58,1 | 60,2 | 61,9 | 61,8 | 66,6 | 71,8 | 76,9 | 80,6 | 77,1 |
| Hombre | - | 47,3 | 53,1 | 55,5 | 54,7 | 60,0 | 64,4 | 66,3 | 71,5 | 73,0 | 72,5 |
| **Loreto** | **49,5** | **66,0** | **76,0** | **83,6** | **81,8** | **66,8** | **74,2** | **79,5** | **80,1** | **83,9** | **83,9** |
| Mujer | 51,8 | 70,9 | 81,8 | 88,4 | 86,2 | 68,5 | 77,1 | 82,2 | 83,1 | 86,7 | 86,7 |
| Hombre | 47,3 | 61,3 | 70,8 | 79,0 | 77,7 | 65,1 | 71,5 | 76,9 | 77,3 | 81,1 | 81,1 |
| **Madre de Dios** | **39,1** | **42,9** | **49,1** | **51,6** | **55,6** | **47,3** | **46,5** | **52,1** | **62,0** | **67,1** | **67,7** |
| Mujer | 39,8 | 44,0 | 52,0 | 55,2 | 59,9 | 51,3 | 49,4 | 56,8 | 65,1 | 69,1 | 70,3 |
| Hombre | 38,4 | 41,8 | 46,4 | 47,9 | 51,3 | 43,1 | 43,4 | 47,3 | 59,0 | 65,3 | 65,4 |

Continúa...

### 3.8.1.1 PERÚ: Proporción de la población con seguro de salud según sexo

(Porcentaje)

Conclusión.

| Ámbito geográfico / Sexo | 2007 | 2008 | 2009 | 2010 | 2011 | 2012 | 2013 | 2014 | 2015 | 2016 | 2017 |
|---|---|---|---|---|---|---|---|---|---|---|---|
| **Moquegua** | **47,9** | **53,5** | **61,7** | **66,8** | **64,8** | **64,4** | **62,8** | **66,4** | **74,2** | **77,5** | **76,4** |
| Mujer | 46,9 | 52,5 | 63,4 | 68,0 | 66,9 | 65,6 | 64,1 | 69,2 | 76,9 | 80,8 | 80,2 |
| Hombre | 48,9 | 54,5 | 60,0 | 65,5 | 62,8 | 63,2 | 61,5 | 63,7 | 71,5 | 74,3 | 72,4 |
| **Pasco** | **39,9** | **46,6** | **56,4** | **62,1** | **59,6** | **53,3** | **64,6** | **67,6** | **76,9** | **82,1** | **84,2** |
| Mujer | 39,6 | 45,8 | 56,7 | 61,9 | 60,9 | 55,3 | 66,0 | 70,1 | 79,2 | 86,4 | 86,8 |
| Hombre | 40,3 | 47,3 | 56,1 | 62,3 | 58,1 | 51,2 | 63,2 | 64,9 | 74,4 | 77,7 | 81,5 |
| **Piura** | **37,0** | **51,2** | **62,8** | **66,0** | **63,6** | **55,1** | **61,7** | **68,2** | **70,3** | **74,5** | **76,8** |
| Mujer | 37,1 | 52,6 | 66,7 | 70,3 | 66,8 | 57,7 | 62,8 | 70,8 | 73,9 | 77,5 | 79,1 |
| Hombre | 36,8 | 49,7 | 59,0 | 61,6 | 60,2 | 52,6 | 60,5 | 65,6 | 66,6 | 71,4 | 74,5 |
| **Puno** | **31,9** | **54,5** | **57,4** | **54,0** | **62,5** | **57,6** | **60,7** | **62,9** | **68,7** | **70,1** | **71,5** |
| Mujer | 30,9 | 59,7 | 62,7 | 55,1 | 64,6 | 60,6 | 62,7 | 66,1 | 73,2 | 73,4 | 74,8 |
| Hombre | 33,0 | 49,3 | 52,2 | 52,8 | 60,4 | 54,7 | 58,6 | 59,5 | 64,0 | 66,7 | 68,1 |
| **San Martín** | **35,4** | **58,9** | **67,2** | **74,6** | **75,4** | **67,3** | **66,4** | **77,0** | **83,7** | **85,2** | **85,3** |
| Mujer | 37,9 | 61,7 | 69,2 | 77,3 | 77,1 | 70,6 | 69,2 | 78,5 | 85,9 | 87,1 | 87,7 |
| Hombre | 32,9 | 56,2 | 65,2 | 71,9 | 73,8 | 64,3 | 63,7 | 75,5 | 81,7 | 83,4 | 82,9 |
| **Tacna** | **35,8** | **45,8** | **46,7** | **51,9** | **40,1** | **40,9** | **44,0** | **48,0** | **55,1** | **57,6** | **54,8** |
| Mujer | 34,9 | 45,4 | 49,4 | 52,3 | 41,0 | 41,7 | 46,3 | 50,1 | 57,8 | 59,8 | 57,3 |
| Hombre | 36,9 | 46,2 | 43,8 | 51,5 | 39,2 | 40,0 | 41,7 | 45,9 | 52,4 | 55,2 | 52,2 |
| **Tumbes** | **41,7** | **59,1** | **64,9** | **65,0** | **69,3** | **61,2** | **68,7** | **76,6** | **81,1** | **86,9** | **85,7** |
| Mujer | 43,0 | 62,3 | 69,3 | 68,6 | 73,4 | 63,4 | 71,3 | 78,9 | 83,0 | 89,6 | 88,5 |
| Hombre | 40,4 | 55,9 | 60,7 | 61,6 | 65,4 | 59,0 | 66,0 | 74,2 | 79,1 | 84,2 | 82,8 |
| **Ucayali** | **38,6** | **56,0** | **64,0** | **67,8** | **65,2** | **60,9** | **61,8** | **61,3** | **70,9** | **72,9** | **75,2** |
| Mujer | 39,0 | 59,2 | 68,0 | 71,7 | 68,4 | 64,0 | 64,7 | 65,4 | 75,0 | 77,3 | 78,6 |
| Hombre | 38,3 | 53,0 | 60,1 | 63,8 | 62,2 | 57,9 | 58,7 | 57,2 | 66,8 | 68,5 | 71,9 |

1/ Comprende los 43 distritos que conforman la provincia de Lima.

2/ Comprende las provincias de Barranca, Cajatambo, Canta, Cañete, Huaral, Huarochirí, Huaura, Oyón y Yauyos.

**Fuente: Instituto Nacional de Estadística e Informática - Encuesta Nacional de Hogares.**

### 3.8.1.2 PERÚ: Población con Seguro Social de Salud (ESSALUD)

(Por miles de personas)

| Ámbito Geográfico | 2007 | 2008 | 2009 | 2010 | 2011 | 2012 | 2013 | 2014 | 2015 | 2016 | 2017 |
|---|---|---|---|---|---|---|---|---|---|---|---|
| **Nacional** | **6793** | **7633** | **8057** | **8627** | **9129** | **9787** | **10285** | **10645** | **10755** | **10937** | **11142** |
| **Departamento** | | | | | | | | | | | |
| Amazonas | 43 | 52 | 53 | 56 | 57 | 61 | 64 | 68 | 69 | 68 | 69 |
| Áncash | 220 | 248 | 254 | 268 | 303 | 300 | 315 | 320 | 315 | 319 | 328 |
| Apurímac | 47 | 53 | 57 | 64 | 67 | 71 | 78 | 81 | 85 | 83 | 83 |
| Arequipa | 383 | 430 | 452 | 498 | 526 | 568 | 603 | 627 | 626 | 638 | 652 |
| Ayacucho | 71 | 83 | 91 | 119 | 86 | 118 | 105 | 109 | 109 | 108 | 110 |
| Cajamarca | 106 | 118 | 122 | 132 | 145 | 159 | 166 | 169 | 170 | 174 | 180 |
| Cusco | 191 | 212 | 231 | 251 | 261 | 300 | 329 | 338 | 332 | 330 | 332 |
| Huancavelica | 62 | 67 | 69 | 72 | 72 | 79 | 82 | 82 | 81 | 79 | 80 |
| Huánuco | 90 | 101 | 108 | 131 | 123 | 136 | 147 | 157 | 160 | 160 | 166 |
| Ica | 292 | 322 | 327 | 340 | 366 | 402 | 426 | 439 | 442 | 444 | 460 |
| Junín | 238 | 264 | 289 | 293 | 301 | 327 | 345 | 357 | 359 | 359 | 365 |
| La Libertad | 394 | 437 | 450 | 488 | 503 | 547 | 574 | 592 | 600 | 619 | 643 |
| Lambayeque | 351 | 394 | 412 | 443 | 476 | 520 | 538 | 558 | 565 | 574 | 590 |
| Lima 1/ | 3218 | 3599 | 3833 | 4068 | 4406 | 4642 | 4858 | 5024 | 5083 | 5223 | 5280 |
| Loreto | 135 | 174 | 160 | 156 | 165 | 197 | 211 | 222 | 229 | 229 | 234 |
| Madre de Dios | 22 | 27 | 26 | 27 | 28 | 30 | 31 | 34 | 35 | 36 | 36 |
| Moquegua | 77 | 84 | 84 | 86 | 86 | 94 | 96 | 97 | 95 | 94 | 94 |
| Pasco | 80 | 86 | 88 | 88 | 90 | 96 | 98 | 97 | 94 | 92 | 95 |
| Piura | 334 | 383 | 409 | 434 | 467 | 512 | 551 | 579 | 599 | 607 | 623 |
| Puno | 163 | 174 | 186 | 208 | 205 | 216 | 227 | 234 | 235 | 229 | 237 |
| San Martín | 85 | 97 | 103 | 127 | 134 | 127 | 138 | 147 | 151 | 155 | 159 |
| Tacna | 75 | 101 | 114 | 130 | 104 | 113 | 119 | 121 | 118 | 118 | 119 |
| Tumbes | 41 | 46 | 50 | 54 | 57 | 64 | 65 | 67 | 69 | 67 | 69 |
| Ucayali | 74 | 83 | 89 | 96 | 101 | 110 | 119 | 127 | 133 | 133 | 138 |

**1/** Lima incluye a la Provincia Consitucional del Callao.

**Fuente: Seguro Social de Salud - Gerencia Central de Seguros.**

**Elaboración: Instituto Nacional de Estadística e Informática.**

### 3.8.1.3 PERÚ: Población con Seguro Integral de Salud (SIS)

(Por miles de personas)

| Ámbito Geográfico | 2007 | 2008 | 2009 | 2010 | 2011 | 2012 | 2013 | 2014 | 2015 | 2016 | 2017 |
|---|---|---|---|---|---|---|---|---|---|---|---|
| **Nacional** | **6914** | **10297** | **11764** | **12340** | **12728** | **11328** | **13501** | **15465** | **16534** | **16872** | **16329** |
| **Departamento** | | | | | | | | | | | |
| Amazonas | 191 | 284 | 344 | 346 | 354 | 305 | 343 | 353 | 368 | 367 | 359 |
| Áncash | 243 | 416 | 516 | 581 | 632 | 598 | 669 | 716 | 746 | 747 | 727 |
| Apurímac | 233 | 305 | 297 | 315 | 380 | 339 | 354 | 348 | 349 | 346 | 337 |
| Arequipa | 213 | 276 | 315 | 327 | 298 | 241 | 316 | 405 | 461 | 469 | 458 |
| Ayacucho | 369 | 454 | 418 | 486 | 532 | 465 | 505 | 505 | 512 | 514 | 499 |
| Cajamarca | 616 | 856 | 1004 | 1022 | 1163 | 1019 | 1109 | 1134 | 1165 | 1168 | 1141 |
| Callao | 99 | 153 | 178 | 212 | 204 | 222 | 295 | 365 | 400 | 417 | 396 |
| Cusco | 554 | 687 | 711 | 740 | 836 | 691 | 812 | 870 | 909 | 907 | 849 |
| Huancavelica | 219 | 309 | 324 | 336 | 409 | 342 | 356 | 330 | 327 | 321 | 311 |
| Huánuco | 417 | 626 | 701 | 690 | 747 | 564 | 608 | 607 | 621 | 624 | 578 |
| Ica | 83 | 125 | 144 | 169 | 164 | 173 | 224 | 270 | 294 | 303 | 291 |
| Junín | 262 | 403 | 439 | 453 | 489 | 439 | 559 | 677 | 730 | 750 | 738 |
| La Libertad | 418 | 721 | 874 | 842 | 802 | 673 | 805 | 908 | 980 | 991 | 962 |
| Lambayeque | 306 | 471 | 549 | 528 | 486 | 400 | 502 | 622 | 674 | 696 | 678 |
| Lima | 772 | 1237 | 1438 | 1648 | 1665 | 1742 | 2346 | 3166 | 3536 | 3757 | 3644 |
| Provincia de Lima 1/ | - | - | - | - | 1316 | 1429 | 1960 | 2690 | 3009 | 3221 | 3119 |
| Región Lima 2/ | - | - | - | - | 350 | 313 | 386 | 476 | 527 | 536 | 525 |
| Loreto | 417 | 688 | 860 | 853 | 839 | 704 | 784 | 777 | 819 | 823 | 781 |
| Madre de Dios | 28 | 41 | 41 | 50 | 47 | 43 | 61 | 84 | 97 | 100 | 99 |
| Moquegua | 28 | 36 | 35 | 40 | 35 | 31 | 45 | 61 | 70 | 73 | 69 |
| Pasco | 66 | 93 | 108 | 122 | 124 | 121 | 144 | 156 | 164 | 165 | 157 |
| Piura | 495 | 753 | 930 | 963 | 919 | 765 | 916 | 1057 | 1139 | 1137 | 1100 |
| Puno | 326 | 464 | 506 | 597 | 623 | 598 | 684 | 775 | 810 | 816 | 799 |
| San Martín | 278 | 467 | 560 | 563 | 546 | 473 | 564 | 638 | 680 | 688 | 676 |
| Tacna | 53 | 74 | 81 | 70 | 47 | 45 | 81 | 117 | 138 | 143 | 143 |
| Tumbes | 63 | 89 | 97 | 92 | 92 | 90 | 112 | 139 | 149 | 150 | 148 |
| Ucayali | 165 | 268 | 293 | 293 | 296 | 245 | 306 | 384 | 396 | 401 | 390 |

**Nota:** El ámbito geográfico está referido al distrito de residencia del asegurado.

1/ Comprende los 43 distritos que conforman la provincia de Lima.

2/ Comprende las provincias: Barranca, Cajatambo, Canta, Cañete, Huaral, Huarochiri, Huaura, Oyón y Yauyos.

**Fuente: Seguro Integral de Salud - Base de Datos Central.**

**Elaboración: Instituto Nacional de Estadística e Informática.**

## Meta 3.a: Fortalecer la aplicación del Convenio Marco de la Organización Mundial de la Salud para el Control del Tabaco en todos los países, según proceda

### 3.a.1 PERÚ: Proporción de personas de 15 y más años de edad que fuman diariamente

(Porcentaje)

| Ámbito Geográfico | 2014 | 2015 | 2016 | 2017 |
|---|---|---|---|---|
| **Nacional** | **2,0** | **1,6** | **1,6** | **1,7** |
| Urbana | 2,3 | 2,0 | 1,9 | 2,0 |
| Rural | 1,2 | 0,9 | 1,0* | 0,6 |
| **Región Natural** | | | | |
| **Costa** | **2,4** | **2,1** | **2,1** | **2,1** |
| Costa Urbana | 2,5 | 2,3 | 2,2 | 2,2 |
| Costa Rural | 1,5* | 0,9* | 1,7* | 0,5* |
| **Sierra** | **0,8** | **0,6*** | **0,4*** | **0,7*** |
| Sierra Urbana | 0,9* | 1,0* | 0,4* | 1,1* |
| Sierra Rural | 0,7* | 0,3* | 0,3* | 0,3* |
| **Selva** | **2,9** | **2,3** | **2,4** | **1,9** |
| Selva Urbana | 3,3 | 2,5 | 2,6 | 2,3 |
| Selva Rural | 2,4* | 2,1* | 2,2* | 1,4* |

* Comprende a estimadores con coeficiente de variación mayor a 15% considerados como referenciales.

**Fuente: Instituto Nacional de Estadística e Informática - Encuesta Demográfica y de Salud Familiar (ENDES).**

## Meta 3.c: Aumentar considerablemente la financiación de la salud y la contratación, el perfeccionamiento, la capacitación y la retención del personal sanitario en los países en desarrollo, especialmente en los países menos adelantados y los pequeños Estados insulares en desarrollo

### 3.c.1.a PERÚ: Número de médicos por cada 10 000 habitantes

(Por cada 10 000 habitantes)

| Ámbito Geográfico | 2010 | 2011 | 2012 | 2013 | 2014 | 2015 | 2016 | 2017 |
|---|---|---|---|---|---|---|---|---|
| **Nacional** | **17** | **16** | **17** | **21** | **21** | **22** | **22** | **23** |
| **Departamento** | | | | | | | | |
| Amazonas | 6 | 6 | 6 | 6 | 6 | 6 | 6 | 6 |
| Áncash | 9 | 9 | 10 | 11 | 12 | 12 | 12 | 13 |
| Apurímac | 8 | 9 | 10 | 10 | 12 | 11 | 10 | 10 |
| Arequipa | 32 | 31 | 32 | 38 | 39 | 40 | 41 | 42 |
| Ayacucho | 6 | 6 | 6 | 6 | 6 | 6 | 6 | 6 |
| Cajamarca | 4 | 4 | 4 | 5 | 5 | 5 | 5 | 5 |
| Callao | 18 | 19 | 19 | 22 | 21 | 21 | 21 | 20 |
| Cusco | 12 | 12 | 13 | 14 | 15 | 16 | 17 | 18 |
| Huancavelica | 5 | 5 | 6 | 6 | 5 | 5 | 6 | 6 |
| Huánuco | 5 | 5 | 6 | 7 | 8 | 8 | 8 | 8 |
| Ica | 22 | 21 | 22 | 25 | 24 | 25 | 25 | 25 |
| Junín | 12 | 11 | 12 | 13 | 13 | 13 | 14 | 14 |
| La Libertad | 17 | 16 | 18 | 22 | 23 | 24 | 26 | 28 |
| Lambayeque | 14 | 13 | 14 | 17 | 17 | 19 | 19 | 21 |
| Lima | 28 | 27 | 29 | 38 | 37 | 38 | 39 | 40 |
| Loreto | 7 | 7 | 7 | 9 | 8 | 9 | 9 | 9 |
| Madre de Dios | 12 | 13 | 13 | 13 | 14 | 13 | 13 | 13 |
| Moquegua | 15 | 15 | 15 | 16 | 15 | 16 | 16 | 17 |
| Pasco | 7 | 7 | 8 | 7 | 7 | 7 | 7 | 7 |
| Piura | 7 | 7 | 7 | 9 | 9 | 10 | 10 | 11 |
| Puno | 7 | 7 | 7 | 8 | 8 | 8 | 9 | 10 |
| San Martín | 4 | 5 | 5 | 5 | 5 | 5 | 6 | 6 |
| Tacna | 24 | 23 | 25 | 28 | 28 | 30 | 30 | 31 |
| Tumbes | 8 | 8 | 8 | 9 | 8 | 8 | 8 | 8 |
| Ucayali | 6 | 6 | 6 | 7 | 7 | 8 | 8 | 9 |

**Fuente: Colegio Médico del Perú.**

**Elaboración: Instituto Nacional de Estadística e Informática.**

### 3.c.1.a.1 PERÚ: Número de médicos

(Personas)

| Ámbito Geográfico | 2010 | 2011 | 2012 | 2013 | 2014 | 2015 | 2016 | 2017 |
|---|---|---|---|---|---|---|---|---|
| **Nacional** | **48942** | **48417** | **51441** | **65110** | **64717** | **67757** | **70805** | **74086** |
| **Departamento** | | | | | | | | |
| Amazonas | 230 | 259 | 259 | 261 | 248 | 245 | 243 | 237 |
| Áncash | 1044 | 1006 | 1123 | 1293 | 1339 | 1346 | 1386 | 1451 |
| Apurímac | 344 | 406 | 457 | 432 | 527 | 489 | 467 | 460 |
| Arequipa | 3886 | 3760 | 3983 | 4838 | 4945 | 5191 | 5319 | 5512 |
| Ayacucho | 373 | 368 | 375 | 381 | 381 | 402 | 409 | 421 |
| Cajamarca | 620 | 623 | 655 | 728 | 724 | 770 | 791 | 833 |
| Callao | 1676 | 1801 | 1805 | 2128 | 2058 | 2094 | 2114 | 2131 |
| Cusco | 1513 | 1570 | 1655 | 1882 | 1934 | 2081 | 2239 | 2382 |
| Huancavelica | 242 | 258 | 272 | 280 | 266 | 261 | 286 | 283 |
| Huánuco | 428 | 451 | 466 | 566 | 664 | 697 | 698 | 739 |
| Ica | 1675 | 1599 | 1669 | 1927 | 1893 | 1939 | 1965 | 2040 |
| Junín | 1511 | 1428 | 1544 | 1746 | 1722 | 1791 | 1879 | 1948 |
| La Libertad | 2968 | 2842 | 3213 | 3994 | 4193 | 4494 | 4860 | 5285 |
| Lambayeque | 1635 | 1624 | 1716 | 2152 | 2160 | 2340 | 2466 | 2647 |
| Lima | 25667 | 25245 | 26798 | 36430 | 35478 | 36967 | 38633 | 40197 |
| Loreto | 689 | 699 | 737 | 866 | 872 | 922 | 966 | 987 |
| Madre de Dios | 140 | 165 | 170 | 170 | 182 | 178 | 186 | 187 |
| Moquegua | 249 | 264 | 264 | 276 | 266 | 282 | 285 | 317 |
| Pasco | 204 | 210 | 224 | 205 | 207 | 223 | 219 | 231 |
| Piura | 1312 | 1296 | 1348 | 1580 | 1586 | 1802 | 1948 | 2064 |
| Puno | 958 | 956 | 1021 | 1091 | 1126 | 1201 | 1299 | 1447 |
| San Martín | 335 | 364 | 370 | 407 | 432 | 451 | 481 | 530 |
| Tacna | 767 | 753 | 836 | 932 | 948 | 1012 | 1043 | 1091 |
| Tumbes | 187 | 174 | 175 | 200 | 199 | 197 | 204 | 202 |
| Ucayali | 289 | 296 | 306 | 345 | 367 | 382 | 419 | 464 |

**Fuente: Colegio Médico del Perú.**

## 3.c.1.b PERÚ: Número de enfermeros por cada 10 000 habitantes

(Por cada 10 000 habitantes)

| Ámbito Geográfico | 2009 | 2010 | 2011 | 2012 | 2013 | 2014 | 2015 | 2016 | 2017 |
|---|---|---|---|---|---|---|---|---|---|
| **Nacional** | **19** | **20** | **21** | **22** | **23** | **24** | **25** | **26** | **27** |
| **Departamento** | | | | | | | | | |
| Amazonas | 13 | 15 | 16 | 18 | 20 | 22 | 25 | 27 | 28 |
| Áncash | 12 | 14 | 15 | 17 | 18 | 21 | 22 | 24 | 25 |
| Apurímac | 20 | 23 | 24 | 26 | 28 | 31 | 32 | 35 | 37 |
| Arequipa | 35 | 36 | 38 | 39 | 41 | 43 | 45 | 47 | 48 |
| Ayacucho | 16 | 16 | 17 | 18 | 19 | 20 | 22 | 23 | 24 |
| Cajamarca | 9 | 9 | 10 | 11 | 11 | 12 | 13 | 14 | 14 |
| Callao | 19 | 20 | 21 | 23 | 24 | 25 | 28 | 29 | 30 |
| Cusco | 17 | 18 | 19 | 21 | 22 | 24 | 25 | 26 | 27 |
| Huancavelica | 13 | 12 | 13 | 15 | 16 | 16 | 17 | 18 | 19 |
| Huánuco | 18 | 19 | 21 | 22 | 23 | 24 | 25 | 27 | 28 |
| Ica | 23 | 24 | 25 | 27 | 30 | 32 | 35 | 37 | 40 |
| Junín | 18 | 19 | 20 | 21 | 22 | 23 | 24 | 25 | 26 |
| La Libertad | 16 | 18 | 18 | 19 | 20 | 21 | 22 | 23 | 24 |
| Lambayeque | 17 | 18 | 21 | 22 | 24 | 26 | 28 | 30 | 31 |
| Lima | 26 | 26 | 27 | 28 | 29 | 30 | 31 | 32 | 32 |
| Provincia de Lima 1/ | - | - | - | - | - | - | - | 32 | 33 |
| Región Lima 2/ | - | - | - | - | - | - | - | 25 | 26 |
| Loreto | 9 | 10 | 10 | 10 | 10 | 10 | 11 | 11 | 12 |
| Madre de Dios | 10 | 13 | 14 | 15 | 16 | 16 | 18 | 18 | 20 |
| Moquegua | 24 | 25 | 25 | 28 | 29 | 30 | 31 | 32 | 33 |
| Pasco | 20 | 21 | 22 | 23 | 23 | 23 | 24 | 25 | 26 |
| Piura | 7 | 7 | 8 | 8 | 9 | 10 | 11 | 12 | 13 |
| Puno | 14 | 15 | 16 | 17 | 18 | 19 | 21 | 22 | 23 |
| San Martín | 7 | 7 | 7 | 7 | 8 | 9 | 9 | 9 | 10 |
| Tacna | 23 | 24 | 26 | 26 | 28 | 28 | 30 | 31 | 31 |
| Tumbes | 14 | 15 | 16 | 19 | 19 | 20 | 21 | 23 | 24 |
| Ucayali | 13 | 13 | 14 | 14 | 15 | 16 | 17 | 17 | 18 |

1/ Comprende los 43 distritos que conforman la Provincia de Lima.

2/ Comprende las provincias: Barranca, Cajatambo, Canta, Cañete, Huaral, Huarochiri, Huaura, Oyón y Yauyos.

**Fuente: Colegio de Enfermeros del Perú.**

**Elaboración: Instituto Nacional de Estadística e Informática.**

### 3.c.1.b.1 PERÚ: Número de enfermeros
(Personas)

| Ámbito Geográfico | 2009 | 2010 | 2011 | 2012 | 2013 | 2014 | 2015 | 2016 | 2017 |
|---|---|---|---|---|---|---|---|---|---|
| **Nacional** | **54409** | **57550** | **61274** | **65078** | **69264** | **73499** | **78251** | **82448** | **86565** |
| **Departamento** | | | | | | | | | |
| Amazonas | 535 | 605 | 680 | 759 | 853 | 944 | 1040 | 1157 | 1200 |
| Áncash | 1341 | 1532 | 1679 | 1887 | 2090 | 2345 | 2559 | 2743 | 2912 |
| Apurímac | 901 | 1009 | 1088 | 1169 | 1289 | 1393 | 1483 | 1606 | 1703 |
| Arequipa | 4178 | 4355 | 4638 | 4889 | 5160 | 5443 | 5763 | 6055 | 6355 |
| Ayacucho | 1040 | 1073 | 1122 | 1177 | 1305 | 1393 | 1509 | 1610 | 1662 |
| Cajamarca | 1270 | 1367 | 1502 | 1591 | 1715 | 1860 | 2033 | 2165 | 2207 |
| Callao | 1759 | 1876 | 2010 | 2183 | 2360 | 2518 | 2812 | 3013 | 3160 |
| Cusco | 2147 | 2347 | 2487 | 2668 | 2883 | 3087 | 3286 | 3418 | 3542 |
| Huancavelica | 603 | 581 | 609 | 702 | 758 | 791 | 843 | 899 | 954 |
| Huánuco | 1472 | 1548 | 1721 | 1830 | 1951 | 2031 | 2179 | 2314 | 2448 |
| Ica | 1688 | 1766 | 1860 | 2062 | 2322 | 2502 | 2738 | 2972 | 3186 |
| Junín | 2380 | 2478 | 2631 | 2774 | 2918 | 3093 | 3230 | 3399 | 3568 |
| La Libertad | 2840 | 3076 | 3242 | 3419 | 3692 | 3934 | 4169 | 4383 | 4660 |
| Lambayeque | 2058 | 2232 | 2499 | 2734 | 2992 | 3268 | 3500 | 3756 | 4009 |
| Lima | 23022 | 24086 | 25278 | 26448 | 27581 | 28916 | 30265 | 31565 | 32925 |
| Provincia de Lima 1/ | - | - | - | - | - | - | - | 29225 | 30390 |
| Región Lima 2/ | - | - | - | - | - | - | - | 2340 | 2535 |
| Loreto | 908 | 935 | 972 | 991 | 1017 | 1036 | 1185 | 1206 | 1299 |
| Madre de Dios | 113 | 156 | 177 | 190 | 211 | 216 | 246 | 255 | 290 |
| Moquegua | 405 | 436 | 439 | 485 | 512 | 543 | 565 | 585 | 606 |
| Pasco | 567 | 613 | 662 | 682 | 679 | 683 | 726 | 779 | 818 |
| Piura | 1142 | 1257 | 1390 | 1513 | 1700 | 1905 | 2067 | 2225 | 2348 |
| Puno | 1912 | 2019 | 2176 | 2338 | 2526 | 2708 | 2945 | 3109 | 3277 |
| San Martín | 503 | 511 | 569 | 601 | 650 | 713 | 769 | 784 | 864 |
| Tacna | 739 | 765 | 839 | 869 | 925 | 943 | 1015 | 1057 | 1081 |
| Tumbes | 302 | 329 | 364 | 425 | 439 | 461 | 506 | 544 | 592 |
| Ucayali | 584 | 598 | 640 | 692 | 736 | 773 | 818 | 849 | 899 |

1/ Comprende los 43 distritos que conforman la Provincia de Lima.

2/ Comprende las provincias: Barranca, Cajatambo, Canta, Cañete, Huaral, Huarochiri, Huaura, Oyón y Yauyos.

**Fuente: Colegio de Enfermeros del Perú.**

## 3.c.1.c PERÚ: Número de obstetras por cada 10 000 habitantes
(Por cada 10 000 habitantes)

| Ámbito Geográfico | 2009 | 2010 | 2011 | 2012 | 2013 | 2014 | 2015 | 2016 |
|---|---|---|---|---|---|---|---|---|
| **Nacional** | **8** | **9** | **9** | **9** | **9** | **10** | **10** | **11** |

**Fuente: Colegio de Obstetras.**

**Elaboración: Instituto Nacional de Estadística e Informática.**

### 3.c.1.c.1 PERÚ: Número de obstetras
(Personas)

| Ámbito Geográfico | 2009 | 2010 | 2011 | 2012 | 2013 | 2014 | 2015 | 2016 |
|---|---|---|---|---|---|---|---|---|
| **Nacional** | **24745** | **25789** | **26839** | **28285** | **28635** | **30033** | **31231** | **33347** |

**Fuente: Colegio de Obstetras.**

# Objetivo 4: Educación de calidad

## Meta 4.1: De aquí a 2030, asegurar que todas las niñas y todos los niños terminen la enseñanza primaria y secundaria, que ha de ser gratuita, equitativa y de calidad y producir resultados de aprendizaje pertinentes y efectivos

### 4.1.1.a PERÚ: Proporción de estudiantes de segundo grado de primaria con nivel satisfactorio en Comprensión de Lectura

(Porcentaje)

| Ámbito Geográfico | 2007 | 2008 | 2009 | 2010 | 2011 | 2012 | 2013 | 2014 | 2015 | 2016 |
|---|---|---|---|---|---|---|---|---|---|---|
| **Nacional** | **15,9** | **16,9** | **23,1** | **28,7** | **29,8** | **30,9** | **33,0** | **43,5** | **49,8** | **46,4** |
| **Área de residencia** | | | | | | | | | | |
| Urbana | 20,9 | 22,6 | 28,9 | 35,5 | 36,3 | 37,5 | 38,5 | 49,7 | 55,1 | 50,9 |
| Rural | 5,6 | 5,4 | 11,6 | 7,6 | 5,9 | 7,0 | 10,4 | 16,7 | 18,5 | 16,5 |
| **Departamento** | | | | | | | | | | |
| Amazonas | 9,9 | 10,7 | 15,0 | 18,6 | 19,7 | 21,1 | 27,5 | 39,3 | 43,1 | 40,4 |
| Áncash | 12,0 | 12,2 | 17,8 | 22,2 | 22,1 | 22,4 | 23,5 | 34,0 | 43,3 | 37,3 |
| Apurímac | 8,2 | 6,0 | 8,2 | 16,4 | 11,6 | 14,5 | 19,6 | 31,1 | 36,2 | 38,0 |
| Arequipa | 31,3 | 33,0 | 38,2 | 48,1 | 49,3 | 50,3 | 47,4 | 61,0 | 65,2 | 59,0 |
| Ayacucho | 7,8 | - | - | - | - | 13,7 | 21,8 | 34,6 | 48,3 | 52,1 |
| Cajamarca | 11,6 | - | - | - | - | 17,0 | 23,3 | 31,6 | 37,1 | 34,1 |
| Callao | 24,7 | 26,2 | 30,7 | 37,6 | 41,2 | 44,8 | 41,2 | 57,6 | 64,7 | 60,7 |
| Cusco | 10,6 | 10,9 | 15,4 | 24,0 | 22,9 | 21,5 | 25,5 | 36,4 | 48,8 | 46,5 |
| Huancavelica | 6,6 | - | - | 15,0 | 10,8 | 13,6 | 17,3 | 28,7 | 36,1 | 41,7 |
| Huánuco | 6,6 | 6,7 | 10,1 | 12,4 | 14,6 | 12,9 | 17,0 | 26,4 | 31,9 | 31,9 |
| Ica | 17,9 | 21,1 | 30,0 | 39,8 | 37,6 | 35,7 | 37,2 | 49,2 | 58,2 | 52,1 |
| Junín | 16,7 | 17,1 | 24,2 | 28,6 | 29,8 | 29,8 | 34,4 | 44,4 | 51,7 | 47,8 |
| La Libertad | 15,4 | 15,4 | 25,9 | 26,3 | 27,6 | 31,2 | 31,9 | 38,4 | 42,5 | 39,8 |
| Lambayeque | 20,0 | 18,1 | 25,6 | 35,0 | 33,5 | 31,2 | 31,4 | 43,1 | 46,6 | 48,3 |
| Provincia de Lima 1/ | 26,6 | 28,2 | 35,1 | 42,1 | 45,3 | 48,7 | 46,4 | 55,8 | 61,2 | 55,6 |
| Región Lima 2/ | 16,7 | 16,7 | 25,5 | 26,4 | 32,1 | 31,9 | 36,2 | 45,9 | 54,3 | 51,0 |
| Loreto | 3,7 | 2,1 | 4,5 | 5,0 | 6,1 | 6,3 | 7,6 | 13,2 | 18,1 | 17,7 |
| Madre de Dios | 8,7 | 10,4 | 12,4 | 16,3 | 17,2 | 19,6 | 17,7 | 33,6 | 40,0 | 41,3 |
| Moquegua | 28,8 | 29,5 | 37,1 | 44,1 | 51,4 | 59,4 | 63,7 | 69,1 | 73,9 | 69,2 |
| Pasco | 11,4 | 12,5 | 20,8 | 25,6 | 18,8 | 24,3 | 31,1 | 43,2 | 46,9 | 45,0 |
| Piura | 13,5 | 13,7 | 21,0 | 26,2 | 28,8 | 28,8 | 30,3 | 47,6 | 51,8 | 45,8 |
| Puno | 8,7 | - | 18,2 | - | 18,5 | 19,5 | 25,2 | 42,4 | 50,6 | 47,2 |
| San Martín | 6,4 | 7,2 | 11,2 | 17,2 | 17,1 | 17,9 | 26,7 | 35,7 | 36,7 | 38,5 |
| Tacna | 25,6 | 31,5 | 35,4 | 47,8 | 48,4 | 55,2 | 60,3 | 67,3 | 78,1 | 76,8 |
| Tumbes | 14,9 | 13,7 | 17,9 | 28,8 | 25,2 | 25,9 | 27,5 | 38,9 | 43,3 | 33,6 |
| Ucayali | 6,3 | 4,0 | 6,1 | 14,4 | 15,0 | 15,3 | 16,8 | 21,8 | 29,0 | 25,6 |

**Nota 1:** Los porcentajes son respecto del total de evaluados.

**Nota 2:** Las regiones para las cuales no se presentan resultados no lograron la cobertura mínima esperada.

1/ Comprende los 43 distritos que conforman la provincia de Lima.

2/ Comprende las provincias: Barranca, Cajatambo, Canta, Cañete, Huaral, Huarochiri, Huaura, Oyón y Yauyos.

**Fuente: Ministerio de Educación - Evaluación Censal de Estudiantes (ECE).**

## 4.1.1.b PERÚ: Proporción de estudiantes de segundo grado de primaria con nivel satisfactorio en Razonamiento Matemático

(Porcentaje)

| Ámbito Geográfico | 2007 | 2008 | 2009 | 2010 | 2011 | 2012 | 2013 | 2014 | 2015 | 2016 |
|---|---|---|---|---|---|---|---|---|---|---|
| **Nacional** | **7,2** | **9,4** | **13,5** | **13,8** | **13,2** | **12,8** | **16,8** | **25,9** | **26,6** | **34,1** |
| **Área de residencia** | | | | | | | | | | |
| Urbana | 8,6 | 11,0 | 16,8 | 16,4 | 15,8 | 15,2 | 19,4 | 28,9 | 29,1 | 36,6 |
| Rural | 4,6 | 6,2 | 7,1 | 5,8 | 3,7 | 4,1 | 6,5 | 13,1 | 12,3 | 17,3 |
| **Departamento** | | | | | | | | | | |
| Amazonas | 9,8 | 10,0 | 11,3 | 9,8 | 12,7 | 12,9 | 23,8 | 35,1 | 32,0 | 38,7 |
| Áncash | 6,9 | 7,3 | 10,7 | 12,9 | 11,0 | 7,4 | 10,9 | 17,8 | 24,6 | 26,2 |
| Apurímac | 7,3 | 4,4 | 6,9 | 8,5 | 5,4 | 7,7 | 9,5 | 20,8 | 17,6 | 35,1 |
| Arequipa | 10,7 | 14,4 | 23,7 | 25,3 | 21,2 | 19,6 | 21,5 | 32,9 | 31,8 | 38,0 |
| Ayacucho | 6,2 | 8,6 | 7,7 | 12,1 | 5,5 | 4,3 | 10,1 | 25,6 | 30,1 | 48,6 |
| Cajamarca | 10,3 | 15,8 | 13,5 | 13,6 | 9,3 | 9,5 | 13,5 | 23,4 | 26,0 | 31,9 |
| Callao | 6,9 | 10,7 | 14,1 | 16,4 | 15,4 | 18,0 | 18,9 | 31,9 | 35,1 | 44,6 |
| Cusco | 4,8 | 6,4 | 8,8 | 13,5 | 11,5 | 8,9 | 14,5 | 24,5 | 27,7 | 37,0 |
| Huancavelica | 6,4 | 13,3 | 14,0 | 11,8 | 6,9 | 7,9 | 9,7 | 21,0 | 22,9 | 40,5 |
| Huánuco | 4,8 | 6,0 | 5,2 | 6,7 | 6,8 | 4,9 | 8,4 | 16,0 | 17,2 | 28,3 |
| Ica | 9,3 | 12,0 | 22,0 | 24,4 | 18,5 | 16,8 | 21,3 | 32,2 | 34,6 | 39,7 |
| Junín | 10,3 | 11,2 | 17,5 | 13,0 | 15,5 | 12,8 | 19,2 | 30,1 | 32,2 | 40,3 |
| La Libertad | 7,2 | 8,3 | 17,7 | 13,2 | 13,3 | 13,7 | 16,0 | 21,8 | 23,2 | 30,5 |
| Lambayeque | 8,0 | 10,5 | 14,8 | 16,8 | 14,8 | 10,5 | 11,8 | 22,7 | 21,9 | 35,8 |
| Provincia de Lima 1/ | 8,0 | 10,6 | 18,0 | 17,7 | 18,5 | 19,3 | 23,3 | 31,3 | 29,0 | 34,5 |
| Región Lima 2/ | 6,6 | 10,5 | 16,2 | 11,4 | 12,8 | 12,5 | 18,1 | 24,6 | 27,8 | 37,1 |
| Loreto | 2,2 | 0,7 | 1,1 | 1,0 | 1,4 | 1,4 | 1,9 | 4,8 | 5,8 | 12,4 |
| Madre de Dios | 2,6 | 5,7 | 4,2 | 6,2 | 7,7 | 6,8 | 5,4 | 17,1 | 17,6 | 26,6 |
| Moquegua | 13,6 | 16,0 | 26,8 | 24,5 | 29,1 | 37,5 | 43,3 | 52,7 | 45,0 | 53,7 |
| Pasco | 7,9 | 10,4 | 13,4 | 12,0 | 7,3 | 10,2 | 18,4 | 32,0 | 29,7 | 35,5 |
| Piura | 5,7 | 7,7 | 11,5 | 11,9 | 13,8 | 12,5 | 16,5 | 29,7 | 31,8 | 37,8 |
| Puno | 7,7 | 14,3 | 12,5 | 10,9 | 7,5 | 7,6 | 16,3 | 30,2 | 32,8 | 38,8 |
| San Martín | 3,8 | 3,6 | 5,7 | 6,2 | 7,5 | 7,1 | 14,0 | 22,1 | 19,8 | 30,9 |
| Tacna | 10,2 | 14,9 | 23,3 | 29,9 | 28,6 | 36,0 | 40,9 | 51,0 | 53,5 | 64,3 |
| Tumbes | 7,8 | 5,8 | 10,3 | 14,4 | 10,7 | 11,1 | 12,4 | 17,4 | 21,9 | 21,4 |
| Ucayali | 2,1 | 1,6 | 1,6 | 4,1 | 4,3 | 4,4 | 5,1 | 7,8 | 10,3 | 15,9 |

**Nota:** Los porcentajes son respecto del total de evaluados.

1/ Comprende los 43 distritos que conforman la provincia de Lima.

2/ Comprende las provincias: Barranca, Cajatambo, Canta, Cañete, Huaral, Huarochiri, Huaura, Oyón y Yauyos.

**Fuente: Ministerio de Educación - Evaluación Censal de Estudiantes (ECE).**

## Meta 4.2: De aquí a 2030, asegurar que todas las niñas y todos los niños tengan acceso a servicios de atención y desarrollo en la primera infancia y educación preescolar de calidad, a fin de que estén preparados para la enseñanza primaria

### 4.2.2 PERÚ: Tasa de asistencia a educación inicial

(Porcentaje)

| Ámbito Geográfico | 2007 | 2008 | 2009 | 2010 | 2011 | 2012 | 2013 | 2014 | 2015 | 2016 | 2017 |
|---|---|---|---|---|---|---|---|---|---|---|---|
| **Nacional** | **64,4** | **65,8** | **66,3** | **68,0** | **69,7** | **70,8** | **74,6** | **77,2** | **78,8** | **79,2** | **81,5** |
| Lima Metropolitana 1/ | 76,9 | 77,3 | 76,9 | 78,1 | 82,0 | 82,0 | 78,8 | 85,7 | 79,3 | 82,0 | 85,4 |
| Resto país | 59,6 | 61,7 | 62,7 | 64,2 | 65,0 | 66,8 | 73,1 | 74,1 | 78,6 | 78,0 | 79,9 |
| **Área de residencia** | | | | | | | | | | | |
| Urbana | 71,0 | 72,0 | 72,4 | 72,0 | 74,4 | 74,0 | 77,0 | 78,5 | 78,6 | 79,2 | 82,0 |
| Rural | 50,6 | 52,5 | 53,3 | 58,3 | 57,5 | 63,0 | 68,8 | 73,7 | 79,4 | 79,1 | 79,8 |
| **Región natural** | | | | | | | | | | | |
| Costa | 72,7 | 73,9 | 75,8 | 74,9 | 77,5 | 76,7 | 77,5 | 81,9 | 78,5 | 81,3 | 82,5 |
| Sierra | 57,9 | 59,5 | 59,0 | 62,1 | 63,8 | 67,6 | 74,0 | 75,2 | 81,1 | 78,3 | 82,0 |
| Selva | 51,8 | 55,2 | 54,1 | 58,8 | 56,6 | 59,8 | 66,9 | 66,3 | 74,9 | 73,8 | 76,9 |
| **Departamento** | | | | | | | | | | | |
| Amazonas | 50,7 | 57,4 | 50,5 | 54,9 | 59,5 | 69,6 | 75,3 | 77,8 | 83,9 | 84,7 | 81,2 |
| Áncash | 70,1 | 69,6 | 71,2 | 69,5 | 78,9 | 73,2 | 72,2 | 85,8 | 82,8 | 84,0 | 81,7 |
| Apurímac | 71,2 | 64,3 | 71,9 | 67,2 | 63,2 | 74,4 | 80,4 | 81,3 | 85,5 | 93,4 | 88,1 |
| Arequipa | 74,3 | 70,4 | 69,9 | 73,9 | 66,5 | 80,6 | 82,2 | 71,5 | 79,9 | 76,2 | 85,6 |
| Ayacucho | 51,2 | 51,7 | 54,3 | 58,6 | 60,6 | 64,1 | 75,8 | 74,0 | 74,6 | 81,6 | 81,5 |
| Cajamarca | 60,9 | 60,7 | 56,0 | 60,9 | 65,5 | 69,6 | 73,5 | 82,2 | 85,7 | 80,8 | 87,3 |
| Callao | 77,1 | 73,5 | 71,5 | 74,7 | 78,1 | 82,8 | 79,4 | 83,7 | 86,0 | 87,1 | 80,1 |
| Cusco | 63,4 | 64,1 | 58,8 | 67,3 | 64,9 | 57,0 | 75,2 | 70,9 | 85,7 | 82,4 | 86,0 |
| Huancavelica | 57,8 | 63,9 | 68,0 | 72,2 | 61,0 | 69,9 | 74,8 | 76,0 | 80,2 | 75,6 | 83,2 |
| Huánuco | 50,0 | 49,7 | 49,3 | 50,8 | 58,1 | 51,4 | 70,1 | 72,1 | 77,6 | 77,8 | 78,1 |
| Ica | 75,7 | 80,7 | 86,8 | 77,5 | 79,7 | 83,7 | 86,4 | 88,5 | 87,8 | 84,1 | 85,8 |
| Junín | 46,5 | 48,4 | 51,0 | 61,7 | 53,7 | 60,0 | 70,2 | 62,2 | 74,8 | 73,5 | 78,0 |
| La Libertad | 60,3 | 61,2 | 62,5 | 63,2 | 60,8 | 70,7 | 71,6 | 78,4 | 75,6 | 76,3 | 75,6 |
| Lambayeque | 60,4 | 68,0 | 69,4 | 62,2 | 64,2 | 64,7 | 70,2 | 72,2 | 79,2 | 80,6 | 75,8 |
| Lima | 76,7 | 77,3 | 77,2 | 78,3 | 82,3 | 80,5 | 79,2 | 85,9 | 78,7 | 81,6 | 85,7 |
| Provincia de Lima 2/ | 77,3 | 77,8 | 77,6 | 78,4 | 82,4 | 81,9 | 78,7 | 85,9 | 78,5 | 81,5 | 86,0 |
| Región Lima 3/ | 72,1 | 73,1 | 74,6 | 78,2 | 81,2 | 67,8 | 83,3 | 76,0 | 80,3 | 82,7 | 82,8 |
| Loreto | 58,2 | 60,8 | 60,7 | 57,1 | 59,3 | 57,3 | 66,6 | 67,1 | 76,7 | 76,7 | 77,2 |
| Madre de Dios | 61,4 | 67,5 | 60,6 | 70,6 | 57,1 | 70,2 | 69,2 | 60,8 | 68,4 | 71,3 | 62,2 |
| Moquegua | 81,3 | 71,9 | 85,1 | 72,6 | 80,2 | 77,5 | 89,3 | 84,4 | 86,6 | 81,3 | 83,6 |
| Pasco | 57,2 | 73,1 | 61,0 | 66,3 | 60,9 | 72,4 | 68,6 | 71,5 | 72,6 | 72,9 | 80,6 |
| Piura | 54,7 | 56,7 | 65,6 | 65,7 | 69,4 | 64,3 | 71,1 | 75,7 | 71,2 | 76,6 | 75,7 |
| Puno | 50,8 | 55,0 | 55,0 | 51,4 | 63,0 | 63,1 | 68,4 | 69,4 | 77,4 | 69,3 | 71,8 |
| San Martín | 51,3 | 57,8 | 58,7 | 66,7 | 59,2 | 64,1 | 66,0 | 67,8 | 76,5 | 70,9 | 83,2 |
| Tacna | 79,0 | 72,2 | 75,7 | 70,3 | 78,3 | 80,1 | 78,0 | 75,1 | 85,8 | 80,6 | 87,8 |
| Tumbes | 75,8 | 89,1 | 96,3 | 82,1 | 81,6 | 88,5 | 88,0 | 80,0 | 85,6 | 80,8 | 79,1 |
| Ucayali | 47,2 | 58,3 | 62,2 | 67,9 | 57,5 | 66,3 | 63,8 | 61,9 | 71,8 | 72,6 | 73,5 |

1/ Comprende la provincia de Lima y la Provincia Constitucional del Callao.

2/ Comprende los 43 distritos que conforman la provincia de Lima.

3/ Comprende las provincias: Barranca, Cajatambo, Canta, Cañete, Huaral, Huarochiri, Huaura, Oyón y Yauyos.

**Fuente: Instituto Nacional de Estadística e Informática - Encuesta Nacional de Hogares (ENAHO).**

### 4.2.2.1 PERÚ: Tasa de asistencia a educación inicial según sexo

(Porcentaje)

| Ámbito Geográfico | 2007 | 2008 | 2009 | 2010 | 2011 | 2012 | 2013 | 2014 | 2015 | 2016 | 2017 |
|---|---|---|---|---|---|---|---|---|---|---|---|
| **Nacional** | **64,4** | **65,8** | **66,3** | **68,0** | **69,7** | **70,8** | **74,6** | **77,2** | **78,8** | **79,2** | **81,5** |
| **Niño** | **64,2** | **64,6** | **66,4** | **68,0** | **70,5** | **70,3** | **74,6** | **75,6** | **78,5** | **79,0** | **81,0** |
| **Niña** | **64,5** | **66,9** | **66,1** | **67,9** | **68,7** | **71,3** | **74,7** | **78,8** | **79,2** | **79,3** | **82,0** |
| **Lima Metropolitana 1/** | **76,9** | **77,3** | **76,9** | **78,1** | **82,0** | **82,0** | **78,8** | **85,7** | **79,3** | **82,0** | **85,4** |
| Niño | 76,9 | 75,5 | 80,8 | 78,6 | 85,2 | 83,9 | 80,4 | 81,7 | 79,9 | 79,4 | 85,0 |
| Niña | 77,0 | 78,8 | 73,1 | 77,5 | 77,5 | 80,0 | 77,1 | 89,7 | 78,6 | 85,1 | 86,0 |
| **Resto País** | **59,6** | **61,7** | **62,7** | **64,2** | **65,0** | **66,8** | **73,1** | **74,1** | **78,6** | **78,0** | **79,9** |
| Niño | 59,7 | 61,0 | 61,8 | 63,9 | 64,0 | 65,4 | 72,5 | 73,3 | 77,9 | 78,9 | 79,4 |
| Niña | 59,5 | 62,3 | 63,7 | 64,4 | 65,9 | 68,2 | 73,8 | 74,9 | 79,4 | 77,1 | 80,4 |
| **Área de residencia** | | | | | | | | | | | |
| **Urbana** | **71,0** | **72,0** | **72,4** | **72,0** | **74,4** | **74,0** | **77,0** | **78,5** | **78,6** | **79,2** | **82,0** |
| Niño | 70,7 | 71,2 | 73,0 | 73,2 | 75,6 | 74,3 | 77,4 | 76,9 | 78,5 | 79,4 | 82,0 |
| Niña | 71,0 | 72,8 | 71,8 | 70,8 | 73,1 | 73,7 | 76,5 | 80,2 | 78,8 | 79,0 | 82,1 |
| **Rural** | **50,6** | **52,5** | **53,3** | **58,3** | **57,5** | **63,0** | **68,8** | **73,7** | **79,4** | **79,1** | **79,8** |
| Niño | 50,7 | 50,7 | 52,7 | 56,1 | 57,0 | 61,1 | 67,4 | 72,1 | 78,5 | 78,0 | 78,0 |
| Niña | 50,5 | 54,3 | 54,0 | 60,7 | 58,0 | 65,1 | 70,3 | 75,2 | 80,3 | 80,4 | 81,8 |
| **Región natural** | | | | | | | | | | | |
| **Costa** | **72,7** | **73,9** | **75,8** | **74,9** | **77,5** | **76,7** | **77,5** | **81,9** | **78,5** | **81,3** | **82,5** |
| Niño | 73,2 | 73,1 | 77,1 | 75,4 | 78,6 | 79,0 | 77,6 | 79,4 | 79,0 | 80,7 | 82,1 |
| Niña | 72,2 | 74,6 | 74,4 | 74,4 | 76,1 | 74,5 | 77,4 | 84,4 | 78,1 | 82,0 | 82,9 |
| **Sierra** | **57,9** | **59,5** | **59,0** | **62,1** | **63,8** | **67,6** | **74,0** | **75,2** | **81,1** | **78,3** | **82,0** |
| Niño | 56,9 | 59,0 | 59,0 | 61,7 | 64,2 | 64,4 | 74,2 | 74,6 | 79,8 | 78,4 | 81,5 |
| Niña | 58,8 | 60,1 | 58,9 | 62,4 | 63,4 | 70,9 | 73,8 | 75,8 | 82,4 | 78,2 | 82,5 |
| **Selva** | **51,8** | **55,2** | **54,1** | **58,8** | **56,6** | **59,8** | **66,9** | **66,3** | **74,9** | **73,8** | **76,9** |
| Niño | 52,0 | 52,2 | 51,5 | 59,1 | 54,8 | 57,4 | 66,1 | 64,9 | 73,9 | 74,6 | 75,9 |
| Niña | 51,5 | 58,1 | 57,1 | 58,4 | 58,5 | 62,2 | 67,9 | 67,6 | 75,9 | 72,9 | 77,9 |

1/ Comprende la provincia de Lima y la Provincia Constitucional del Callao.

**Fuente: Instituto Nacional de Estadística e Informática - Encuesta Nacional de Hogares (ENAHO).**

## Meta 4.3: De aquí a 2030, asegurar el acceso igualitario de todos los hombres y las mujeres a una formación técnica, profesional y superior de calidad, incluida la enseñanza universitaria

### 4.3.1 PERÚ: Tasa de asistencia a educación superior de la población de 17 a 24 años de edad

(Porcentaje)

| Ámbito Geográfico | 2007 | 2008 | 2009 | 2010 | 2011 | 2012 | 2013 | 2014 | 2015 | 2016 | 2017 |
|---|---|---|---|---|---|---|---|---|---|---|---|
| **Nacional** | **21,0** | **22,3** | **23,0** | **23,8** | **24,4** | **25,2** | **26,5** | **27,1** | **27,0** | **28,4** | **28,0** |
| Lima Metropolitana 1/ | 25,9 | 25,7 | 25,5 | 24,8 | 27,2 | 28,7 | 29,8 | 31,8 | 30,6 | 34,0 | 31,6 |
| Resto país | 18,9 | 20,8 | 21,8 | 23,4 | 23,1 | 23,6 | 25,0 | 24,8 | 25,2 | 25,5 | 26,2 |
| **Área de residencia** | | | | | | | | | | | |
| Urbana | 25,5 | 27,2 | 27,6 | 28,2 | 28,3 | 29,2 | 30,3 | 30,6 | 30,4 | 31,9 | 31,3 |
| Rural | 8,5 | 8,0 | 9,3 | 9,9 | 11,5 | 12,0 | 13,5 | 14,8 | 14,8 | 14,6 | 15,0 |
| **Región natural** | | | | | | | | | | | |
| Costa | 23,7 | 24,8 | 25,4 | 25,1 | 26,2 | 26,4 | 27,7 | 29,3 | 28,9 | 30,6 | 29,4 |
| Sierra | 19,7 | 21,5 | 22,2 | 24,8 | 24,6 | 25,7 | 26,7 | 25,7 | 26,6 | 28,3 | 28,5 |
| Selva | 13,3 | 14,1 | 14,6 | 15,7 | 16,3 | 18,5 | 20,7 | 20,6 | 19,1 | 17,7 | 19,7 |
| **Departamento** | | | | | | | | | | | |
| Amazonas | 14,0 | 15,3 | 13,8 | 13,6 | 13,8 | 19,7 | 17,2 | 20,5 | 26,2 | 24,3 | 26,8 |
| Áncash | 20,5 | 18,1 | 20,5 | 26,0 | 24,2 | 20,4 | 24,0 | 27,6 | 25,8 | 27,3 | 25,7 |
| Apurímac | 21,7 | 21,4 | 22,5 | 24,2 | 29,8 | 22,0 | 28,8 | 26,1 | 31,2 | 36,8 | 29,7 |
| Arequipa | 27,7 | 33,1 | 36,6 | 39,4 | 32,0 | 33,2 | 36,8 | 38,3 | 34,5 | 35,2 | 37,0 |
| Ayacucho | 16,6 | 18,2 | 18,1 | 17,8 | 20,6 | 23,1 | 22,5 | 19,7 | 23,4 | 23,1 | 23,5 |
| Cajamarca | 15,3 | 12,6 | 17,4 | 17,2 | 17,1 | 17,9 | 17,7 | 20,6 | 22,4 | 21,7 | 18,6 |
| Callao | 20,1 | 23,3 | 22,1 | 23,7 | 22,7 | 25,9 | 25,7 | 24,7 | 23,5 | 22,7 | 25,1 |
| Cusco | 24,0 | 28,8 | 24,4 | 24,7 | 31,0 | 30,5 | 31,5 | 27,0 | 28,8 | 32,5 | 34,9 |
| Huancavelica | 13,4 | 15,7 | 15,9 | 20,9 | 19,5 | 23,1 | 18,5 | 21,1 | 23,9 | 23,9 | 24,2 |
| Huánuco | 11,5 | 17,5 | 14,0 | 18,7 | 18,0 | 19,2 | 22,0 | 16,6 | 19,0 | 21,0 | 23,3 |
| Ica | 26,0 | 28,4 | 31,1 | 26,3 | 28,9 | 26,6 | 30,2 | 31,9 | 29,9 | 31,5 | 37,6 |
| Junín | 24,2 | 24,3 | 23,2 | 28,3 | 26,8 | 31,0 | 33,3 | 29,9 | 29,0 | 28,1 | 30,7 |
| La Libertad | 21,6 | 20,8 | 22,2 | 25,6 | 24,3 | 24,2 | 25,7 | 24,1 | 26,4 | 23,4 | 21,4 |
| Lambayeque | 14,1 | 21,0 | 25,2 | 22,3 | 21,0 | 20,2 | 22,2 | 25,0 | 25,4 | 24,9 | 27,3 |
| Lima | 25,8 | 25,7 | 25,7 | 24,7 | 27,3 | 28,3 | 29,3 | 32,1 | 31,2 | 34,6 | 31,6 |
| Provincia de Lima 2/ | 26,6 | 25,9 | 25,8 | 24,9 | 27,6 | 29,0 | 30,2 | 32,5 | 31,4 | 35,2 | 32,3 |
| Región Lima 3/ | 18,9 | 23,3 | 25,0 | 22,3 | 23,2 | 21,0 | 19,9 | 28,2 | 29,1 | 29,0 | 24,7 |
| Loreto | 9,1 | 9,6 | 11,8 | 13,5 | 11,3 | 13,1 | 14,4 | 16,3 | 14,6 | 17,0 | 17,6 |
| Madre de Dios | 18,7 | 21,7 | 27,3 | 28,4 | 27,1 | 24,1 | 27,3 | 27,0 | 25,3 | 31,7 | 30,7 |
| Moquegua | 28,5 | 35,1 | 34,9 | 35,2 | 35,7 | 36,3 | 33,0 | 37,7 | 35,1 | 37,1 | 39,8 |
| Pasco | 18,5 | 23,6 | 21,9 | 26,2 | 25,4 | 30,7 | 27,7 | 27,2 | 25,8 | 26,7 | 27,8 |
| Piura | 16,2 | 19,6 | 18,8 | 20,0 | 18,3 | 17,6 | 19,7 | 17,4 | 19,0 | 18,7 | 21,1 |
| Puno | 20,8 | 22,0 | 24,6 | 26,0 | 27,5 | 30,2 | 26,8 | 27,3 | 25,9 | 28,2 | 26,7 |
| San Martín | 14,4 | 12,1 | 14,9 | 18,0 | 18,5 | 17,9 | 23,0 | 19,3 | 19,4 | 16,0 | 20,0 |
| Tacna | 26,3 | 29,3 | 29,8 | 33,2 | 31,6 | 26,0 | 33,1 | 30,8 | 31,6 | 36,6 | 35,0 |
| Tumbes | 17,4 | 22,0 | 25,8 | 21,6 | 21,5 | 28,3 | 27,4 | 23,2 | 21,9 | 20,2 | 30,3 |
| Ucayali | 15,2 | 16,8 | 15,5 | 15,0 | 17,2 | 16,4 | 21,9 | 19,4 | 18,4 | 17,1 | 19,8 |

**Nota:** Incluye Superior Universitaria y Superior no Universitaria.

1/ Comprende la provincia de Lima y la Provincia Constitucional del Callao.

2/ Comprende los 43 distritos que conforman la provincia de Lima.

3/ Comprende las provincias: Barranca, Cajatambo, Canta, Cañete, Huaral, Huarochiri, Huaura, Oyón y Yauyos.

**Fuente: Instituto Nacional de Estadística e Informática - Encuesta Nacional de Hogares (ENAHO).**

### 4.3.1.1 PERÚ: Tasa de asistencia a educación superior de la población de 17 a 24 años de edad según sexo

(Porcentaje)

| Ámbito geográfico / Sexo | 2007 | 2008 | 2009 | 2010 | 2011 | 2012 | 2013 | 2014 | 2015 | 2016 | 2017 |
|---|---|---|---|---|---|---|---|---|---|---|---|
| **Nacional** | **21,0** | **22,3** | **23,0** | **23,8** | **24,4** | **25,2** | **26,5** | **27,1** | **27,0** | **28,4** | **28,0** |
| **Hombre** | 20,6 | 21,9 | 21,9 | 22,5 | 23,8 | 23,4 | 25,2 | 25,7 | 25,2 | 26,1 | 25,9 |
| **Mujer** | 21,4 | 22,8 | 24,1 | 25,2 | 25,0 | 27,0 | 27,9 | 28,6 | 28,8 | 30,6 | 30,1 |
| **Lima Metropolitana 1/** | **25,9** | **25,7** | **25,5** | **24,8** | **27,2** | **28,7** | **29,8** | **31,8** | **30,6** | **34,0** | **31,6** |
| Hombre | 25,2 | 25,6 | 24,0 | 22,8 | 27,2 | 26,4 | 28,3 | 30,7 | 28,0 | 30,7 | 29,4 |
| Mujer | 26,6 | 25,8 | 27,0 | 26,9 | 27,2 | 31,0 | 31,3 | 32,9 | 33,4 | 37,3 | 33,7 |
| **Resto país** | **18,9** | **20,8** | **21,8** | **23,4** | **23,1** | **23,6** | **25,0** | **24,8** | **25,2** | **25,5** | **26,2** |
| Hombre | 18,8 | 20,3 | 21,0 | 22,4 | 22,3 | 22,1 | 23,9 | 23,3 | 23,9 | 23,9 | 24,2 |
| Mujer | 19,1 | 21,3 | 22,8 | 24,4 | 24,0 | 25,1 | 26,2 | 26,5 | 26,6 | 27,2 | 28,2 |
| **Área de residencia** | | | | | | | | | | | |
| **Urbana** | **25,5** | **27,2** | **27,6** | **28,2** | **28,3** | **29,2** | **30,3** | **30,6** | **30,4** | **31,9** | **31,3** |
| Hombre | 25,2 | 26,6 | 26,4 | 26,8 | 27,8 | 27,2 | 28,9 | 29,4 | 28,5 | 29,4 | 29,0 |
| Mujer | 25,8 | 27,9 | 28,8 | 29,6 | 28,9 | 31,2 | 31,7 | 31,8 | 32,2 | 34,4 | 33,6 |
| **Rural** | **8,5** | **8,0** | **9,3** | **9,9** | **11,5** | **12,0** | **13,5** | **14,8** | **14,8** | **14,6** | **15,0** |
| Hombre | 8,7 | 9,1 | 9,0 | 9,8 | 11,6 | 11,6 | 13,0 | 13,4 | 14,1 | 14,3 | 14,6 |
| Mujer | 8,3 | 6,7 | 9,6 | 10,1 | 11,4 | 12,5 | 14,0 | 16,4 | 15,6 | 14,9 | 15,4 |
| **Región natural** | | | | | | | | | | | |
| **Costa** | **23,7** | **24,8** | **25,4** | **25,1** | **26,2** | **26,4** | **27,7** | **29,3** | **28,9** | **30,6** | **29,4** |
| Hombre | 22,8 | 24,1 | 24,0 | 23,8 | 25,9 | 24,2 | 26,0 | 28,5 | 27,0 | 27,8 | 27,4 |
| Mujer | 24,8 | 25,4 | 26,8 | 26,5 | 26,4 | 28,7 | 29,3 | 30,1 | 30,8 | 33,4 | 31,4 |
| **Sierra** | **19,7** | **21,5** | **22,2** | **24,8** | **24,6** | **25,7** | **26,7** | **25,7** | **26,6** | **28,3** | **28,5** |
| Hombre | 20,5 | 21,8 | 21,7 | 23,5 | 24,3 | 25,1 | 26,2 | 23,8 | 25,3 | 27,2 | 26,4 |
| Mujer | 18,9 | 21,2 | 22,8 | 26,2 | 24,9 | 26,4 | 27,3 | 27,7 | 27,9 | 29,5 | 30,6 |
| **Selva** | **13,3** | **14,1** | **14,6** | **15,7** | **16,3** | **18,5** | **20,7** | **20,6** | **19,1** | **17,7** | **19,7** |
| Hombre | 12,9 | 13,5 | 14,0 | 15,2 | 14,1 | 15,9 | 19,5 | 18,3 | 16,9 | 15,9 | 17,5 |
| Mujer | 13,6 | 14,9 | 15,3 | 16,3 | 18,9 | 21,5 | 22,2 | 23,3 | 21,6 | 19,7 | 22,0 |
| **Departamento** | | | | | | | | | | | |
| **Amazonas** | **14,0** | **15,3** | **13,8** | **13,6** | **13,8** | **19,7** | **17,2** | **20,5** | **26,2** | **24,3** | **26,8** |
| Hombre | 16,2 | 12,5 | 13,8 | 11,8 | 12,6 | 16,3 | 16,8 | 17,2 | 23,5 | 20,1 | 24,3 |
| Mujer | 11,7 | 18,1 | 13,7 | 15,6 | 15,1 | 23,5 | 17,8 | 24,4 | 29,2 | 29,3 | 29,5 |
| **Áncash** | **20,5** | **18,1** | **20,5** | **26,0** | **24,2** | **20,4** | **24,0** | **27,6** | **25,8** | **27,3** | **25,7** |
| Hombre | 20,2 | 16,3 | 18,3 | 29,2 | 25,0 | 18,4 | 25,5 | 23,8 | 25,3 | 27,1 | 21,9 |
| Mujer | 20,8 | 19,8 | 22,7 | 22,3 | 23,3 | 22,4 | 22,4 | 31,5 | 26,4 | 27,5 | 29,8 |
| **Apurímac** | **21,7** | **21,4** | **22,5** | **24,2** | **29,8** | **22,0** | **28,8** | **26,1** | **31,2** | **36,8** | **29,7** |
| Hombre | 21,1 | 22,3 | 21,8 | 23,5 | 33,0 | 21,6 | 24,7 | 26,6 | 32,6 | 33,6 | 28,2* |
| Mujer | 22,5 | 20,2 | 23,1 | 25,1 | 26,4 | 22,4 | 33,3 | 25,5 | 29,7 | 40,2 | 31,3* |
| **Arequipa** | **27,7** | **33,1** | **36,6** | **39,4** | **32,0** | **33,2** | **36,8** | **38,3** | **34,5** | **35,2** | **37,0** |
| Hombre | 29,9 | 31,5 | 37,8 | 37,1 | 31,8 | 31,5 | 38,6 | 36,2 | 34,8 | 31,4 | 36,1 |
| Mujer | 25,2 | 34,8 | 35,3 | 41,8 | 32,3 | 34,8 | 34,9 | 40,4 | 34,3 | 39,4 | 37,9 |
| **Ayacucho** | **16,6** | **18,2** | **18,1** | **17,8** | **20,6** | **23,1** | **22,5** | **19,7** | **23,4** | **23,1** | **23,5** |
| Hombre | 17,7 | 18,3 | 17,4 | 13,1 | 18,1 | 22,1 | 21,6 | 14,5 | 19,9 | 21,3 | 18,6* |
| Mujer | 15,2 | 18,1 | 18,9 | 23,0 | 23,2 | 24,0 | 23,4 | 25,4 | 27,5 | 24,9 | 28,1 |

Continúa...

### 4.3.1.1 PERÚ: Tasa de asistencia a educación superior de la población de 17 a 24 años de edad según sexo

(Porcentaje)

| Ámbito geográfico / Sexo | 2007 | 2008 | 2009 | 2010 | 2011 | 2012 | 2013 | 2014 | 2015 | 2016 | 2017 |
|---|---|---|---|---|---|---|---|---|---|---|---|
| **Cajamarca** | **15,3** | **12,6** | **17,4** | **17,2** | **17,1** | **17,9** | **17,7** | **20,6** | **22,4** | **21,7** | **18,6** |
| Hombre | 15,8 | 13,9 | 18,5 | 19,1 | 16,9 | 17,3 | 17,7 | 16,6 | 18,1 | 17,4 | 20,6 |
| Mujer | 14,7 | 11,1 | 16,2 | 15,1 | 17,3 | 18,5 | 17,8 | 24,6 | 26,6 | 26,2 | 16,7* |
| **Callao** | **20,1** | **23,3** | **22,1** | **23,7** | **22,7** | **25,9** | **25,7** | **24,7** | **23,5** | **22,7** | **25,1** |
| Hombre | 21,3 | 22,8 | 20,6 | 23,2 | 22,9 | 22,5 | 26,6 | 22,6 | 23,2 | 22,6 | 22,5 |
| Mujer | 18,9 | 23,8 | 23,7 | 24,2 | 22,4 | 29,1 | 24,7 | 27,1 | 23,8 | 22,8 | 27,8 |
| **Cusco** | **24,0** | **28,8** | **24,4** | **24,7** | **31,0** | **30,5** | **31,5** | **27,0** | **28,8** | **32,5** | **34,9** |
| Hombre | 22,6 | 27,6 | 24,6 | 19,2 | 30,3 | 26,6 | 27,2 | 25,9 | 23,8 | 29,8 | 29,3 |
| Mujer | 25,4 | 30,1 | 24,2 | 30,2 | 31,7 | 35,0 | 36,1 | 28,2 | 33,8 | 35,4 | 40,6 |
| **Huancavelica** | **13,4** | **15,7** | **15,9** | **20,9** | **19,5** | **23,1** | **18,5** | **21,1** | **23,9** | **23,9** | **24,2** |
| Hombre | 14,6 | 17,8 | 13,6 | 18,0 | 17,7 | 23,0 | 23,2 | 20,3 | 23,9 | 19,6 | 21,5* |
| Mujer | 12,3 | 13,7 | 18,4 | 23,7 | 21,5 | 23,2 | 13,6 | 22,0 | 24,0 | 28,2 | 26,8* |
| **Huánuco** | **11,5** | **17,5** | **14,0** | **18,7** | **18,0** | **19,2** | **22,0** | **16,6** | **19,0** | **21,0** | **23,3** |
| Hombre | 10,7 | 18,5 | 15,0 | 19,4 | 13,9 | 15,5 | 19,1 | 12,7 | 15,5 | 18,1 | 22,1 |
| Mujer | 12,3 | 16,4 | 12,8 | 17,9 | 22,4 | 23,4 | 25,3 | 20,6 | 22,9 | 24,0 | 24,5 |
| **Ica** | **26,0** | **28,4** | **31,1** | **26,3** | **28,9** | **26,6** | **30,2** | **31,9** | **29,9** | **31,5** | **37,6** |
| Hombre | 27,2 | 30,4 | 32,7 | 28,3 | 27,9 | 21,8 | 26,6 | 31,5 | 27,4 | 28,9 | 35,4 |
| Mujer | 24,6 | 26,4 | 29,4 | 24,1 | 29,9 | 31,2 | 34,0 | 32,2 | 32,7 | 34,3 | 39,8 |
| **Junín** | **24,2** | **24,3** | **23,2** | **28,3** | **26,8** | **31,0** | **33,3** | **29,9** | **29,0** | **28,1** | **30,7** |
| Hombre | 24,1 | 22,9 | 18,8 | 29,1 | 26,4 | 30,4 | 31,8 | 28,5 | 28,6 | 27,9 | 26,3 |
| Mujer | 24,3 | 25,9 | 27,9 | 27,5 | 27,3 | 31,6 | 35,2 | 31,4 | 29,5 | 28,3 | 34,9 |
| **La Libertad** | **21,6** | **20,8** | **22,2** | **25,6** | **24,3** | **24,2** | **25,7** | **24,1** | **26,4** | **23,4** | **21,4** |
| Hombre | 19,4 | 19,1 | 19,4 | 23,6 | 24,7 | 24,2 | 22,7 | 25,3 | 27,0 | 22,7 | 20,7 |
| Mujer | 24,0 | 22,4 | 25,1 | 27,6 | 23,9 | 24,2 | 28,7 | 23,0 | 25,8 | 24,2 | 22,3 |
| **Lambayeque** | **14,1** | **21,0** | **25,2** | **22,3** | **21,0** | **20,2** | **22,2** | **25,0** | **25,4** | **24,9** | **27,3** |
| Hombre | 13,4 | 19,1 | 23,0 | 18,5 | 15,2 | 18,6 | 18,3 | 24,0 | 25,6 | 23,7 | 26,2 |
| Mujer | 14,9 | 22,7 | 27,4 | 26,4 | 26,5 | 21,7 | 26,5 | 26,1 | 25,3 | 26,0 | 28,4 |
| **Lima** | **25,8** | **25,7** | **25,7** | **24,7** | **27,3** | **28,3** | **29,3** | **32,1** | **31,2** | **34,6** | **31,6** |
| Hombre | 24,7 | 25,2 | 24,3 | 22,4 | 27,4 | 26,1 | 27,5 | 31,3 | 28,2 | 31,0 | 29,4 |
| Mujer | 27,0 | 26,2 | 27,3 | 27,1 | 27,1 | 30,6 | 31,1 | 33,0 | 34,3 | 38,2 | 33,8 |
| **Provincia de Lima 2/** | **26,6** | **25,9** | **25,8** | **24,9** | **27,6** | **29,0** | **30,2** | **32,5** | **31,4** | **35,2** | **32,3** |
| Hombre | 25,6 | 25,9 | 24,4 | 22,7 | 27,6 | 26,8 | 28,4 | 31,6 | 28,5 | 31,5 | 30,2 |
| Mujer | 27,5 | 26,0 | 27,3 | 27,2 | 27,7 | 31,2 | 31,9 | 33,4 | 34,3 | 38,8 | 34,3 |
| **Región Lima 3/** | **18,9** | **23,3** | **25,0** | **22,3** | **23,2** | **21,0** | **19,9** | **28,2** | **29,1** | **29,0** | **24,7** |
| Hombre | 16,9 | 18,9 | 22,9 | 19,0 | 25,0 | 20,0 | 18,2 | 28,2 | 24,8 | 26,0 | 22,1 |
| Mujer | 21,4 | 29,3 | 27,0 | 25,9 | 21,8 | 22,4 | 21,7 | 28,1 | 33,4 | 31,8 | 27,9 |
| **Loreto** | **9,1** | **9,6** | **11,8** | **13,5** | **11,3** | **13,1** | **14,4** | **16,3** | **14,6** | **17,0** | **17,6** |
| Hombre | 11,2 | 10,9 | 12,3 | 12,6 | 10,3 | 13,6 | 14,4 | 15,6 | 15,3 | 15,6 | 18,5 |
| Mujer | 6,8 | 8,1 | 11,2 | 14,6 | 12,4 | 12,5 | 14,4 | 17,1 | 13,7 | 18,4 | 16,8 |
| **Madre de Dios** | **18,7** | **21,7** | **27,3** | **28,4** | **27,1** | **24,1** | **27,3** | **27,0** | **25,3** | **31,7** | **30,7** |
| Hombre | 18,0 | 18,4 | 20,5 | 26,7 | 26,9 | 19,5 | 23,0 | 25,6 | 22,8 | 36,8 | 33,0* |
| Mujer | 19,6 | 25,4 | 35,0 | 30,2 | 27,4 | 29,9 | 32,4 | 28,4 | 28,3 | 26,9 | 28,0* |

Continúa...

### 4.3.1.1 PERÚ: Tasa de asistencia a educación superior de la población de 17 a 24 años de edad según sexo

(Porcentaje)

**Conclusión.**

| Ámbito geográfico / Sexo | 2007 | 2008 | 2009 | 2010 | 2011 | 2012 | 2013 | 2014 | 2015 | 2016 | 2017 |
|---|---|---|---|---|---|---|---|---|---|---|---|
| **Moquegua** | **28,5** | **35,1** | **34,9** | **35,2** | **35,7** | **36,3** | **33,0** | **37,7** | **35,1** | **37,1** | **39,8** |
| Hombre | 29,8 | 35,4 | 37,9 | 33,4 | 31,5 | 30,3 | 25,8 | 37,7 | 30,1 | 32,6 | 37,6 |
| Mujer | 27,1 | 34,8 | 31,8 | 37,0 | 40,0 | 41,8 | 41,8 | 37,8 | 39,8 | 41,9 | 42,5 |
| **Pasco** | **18,5** | **23,6** | **21,9** | **26,2** | **25,4** | **30,7** | **27,7** | **27,2** | **25,8** | **26,7** | **27,8** |
| Hombre | 13,7 | 24,1 | 15,9 | 22,0 | 23,4 | 23,6 | 26,1 | 26,5 | 25,4 | 24,8 | 28,2 |
| Mujer | 23,6 | 23,2 | 28,5 | 30,8 | 27,7 | 38,6 | 29,4 | 27,9 | 26,3 | 28,8 | 27,3 |
| **Piura** | **16,2** | **19,6** | **18,8** | **20,0** | **18,3** | **17,6** | **19,7** | **17,4** | **19,0** | **18,7** | **21,1** |
| Hombre | 14,9 | 19,9 | 18,5 | 21,3 | 18,1 | 16,4 | 21,6 | 15,2 | 17,6 | 18,1 | 20,8 |
| Mujer | 17,7 | 19,3 | 19,1 | 18,8 | 18,5 | 19,0 | 17,7 | 19,7 | 20,5 | 19,3 | 21,5 |
| **Puno** | **20,8** | **22,0** | **24,6** | **26,0** | **27,5** | **30,2** | **26,8** | **27,3** | **25,9** | **28,2** | **26,7** |
| Hombre | 22,2 | 24,6 | 27,1 | 25,4 | 27,7 | 31,1 | 26,8 | 26,7 | 26,3 | 29,6 | 22,7* |
| Mujer | 19,3 | 19,4 | 21,7 | 26,7 | 27,3 | 29,2 | 26,8 | 27,9 | 25,4 | 26,8 | 30,8 |
| **San Martín** | **14,4** | **12,1** | **14,9** | **18,0** | **18,5** | **17,9** | **23,0** | **19,3** | **19,4** | **16,0** | **20,0** |
| Hombre | 13,6 | 10,7 | 15,2 | 17,3 | 15,7 | 16,3 | 21,7 | 19,0 | 19,3 | 16,3 | 19,5 |
| Mujer | 15,3 | 13,5 | 14,6 | 18,9 | 21,8 | 19,7 | 24,4 | 19,5 | 19,5 | 15,7 | 20,5 |
| **Tacna** | **26,3** | **29,3** | **29,8** | **33,2** | **31,6** | **26,0** | **33,1** | **30,8** | **31,6** | **36,6** | **35,0** |
| Hombre | 27,5 | 27,8 | 25,8 | 36,8 | 33,0 | 25,9 | 29,4 | 27,3 | 33,6 | 35,8 | 34,4 |
| Mujer | 25,2 | 30,9 | 34,4 | 29,2 | 30,1 | 26,1 | 36,9 | 34,3 | 29,5 | 37,5 | 35,6 |
| **Tumbes** | **17,4** | **22,0** | **25,8** | **21,6** | **21,5** | **28,3** | **27,4** | **23,2** | **21,9** | **20,2** | **30,3** |
| Hombre | 15,3 | 18,1 | 23,5 | 19,3 | 18,0 | 31,5 | 26,8 | 22,6 | 19,5 | 21,0 | 27,3* |
| Mujer | 20,0 | 26,2 | 28,5 | 24,3 | 25,5 | 24,6 | 28,0 | 23,9 | 24,5 | 19,3 | 33,3 |
| **Ucayali** | **15,2** | **16,8** | **15,5** | **15,0** | **17,2** | **16,4** | **21,9** | **19,4** | **18,4** | **17,1** | **19,8** |
| Hombre | 16,2 | 15,5 | 13,2 | 13,6 | 16,8 | 14,5 | 21,4 | 17,3 | 17,7 | 15,3 | 15,2* |
| Mujer | 13,9 | 18,6 | 18,6 | 16,8 | 17,6 | 18,9 | 22,7 | 22,3 | 19,3 | 19,6 | 25,3 |

**Nota:** Incluye Superior Universitaria y Superior no Universitaria.

1/ Comprende la provincia de Lima y la Provincia Constitucional del Callao.

2/ Comprende los 43 distritos que conforman la provincia de Lima.

3/ Comprende las provincias: Barranca, Cajatambo, Canta, Cañete, Huaral, Huarochiri, Huaura, Oyón y Yauyos.

* Comprende a estimadores con coeficiente de variación mayor a 15% considerados como referenciales.

**Fuente: Instituto Nacional de Estadística e Informática - Encuesta Nacional de Hogares (ENAHO).**

### 4.3.1.2 PERÚ: Tasa de asistencia a educación superior universitaria de la población de 17 a 24 años de edad

(Porcentaje)

| Ámbito Geográfico | 2007 | 2008 | 2009 | 2010 | 2011 | 2012 | 2013 | 2014 | 2015 | 2016 | 2017 |
|---|---|---|---|---|---|---|---|---|---|---|---|
| **Nacional** | **12,8** | **13,8** | **14,9** | **15,6** | **16,3** | **17,2** | **17,9** | **18,1** | **18,1** | **19,4** | **19,1** |
| Lima Metropolitana 1/ | 16,1 | 15,7 | 15,9 | 16,0 | 17,5 | 19,7 | 20,6 | 21,2 | 20,6 | 24,0 | 22,4 |
| Resto país | 11,3 | 13,0 | 14,4 | 15,5 | 15,7 | 16,1 | 16,7 | 16,7 | 16,9 | 17,0 | 17,5 |
| **Área de residencia** | | | | | | | | | | | |
| Urbana | 16,1 | 17,4 | 18,5 | 19,1 | 19,6 | 20,6 | 21,2 | 21,1 | 21,0 | 22,6 | 22,2 |
| Rural | 3,5 | 3,2 | 4,3 | 4,6 | 5,5 | 6,3 | 6,4 | 7,8 | 7,7 | 6,7 | 7,1 |
| **Región natural** | | | | | | | | | | | |
| Costa | 14,6 | 15,5 | 16,6 | 16,3 | 17,4 | 18,0 | 18,9 | 19,6 | 19,3 | 21,4 | 20,6 |
| Sierra | 12,1 | 13,3 | 14,9 | 16,9 | 17,1 | 18,1 | 18,1 | 17,8 | 18,4 | 18,9 | 19,1 |
| Selva | 6,9 | 8,0 | 7,7 | 9,5 | 9,5 | 11,8 | 13,0 | 12,2 | 12,0 | 10,9 | 12,2 |
| **Departamento** | | | | | | | | | | | |
| Amazonas | 7,6 | 8,2 | 7,6 | 7,1 | 7,0 | 14,1 | 10,5 | 11,7 | 20,5 | 14,3 | 19,0 |
| Áncash | 15,0 | 11,4 | 12,5 | 16,3 | 17,3 | 14,6 | 17,5 | 21,1 | 20,0 | 21,4 | 17,9 |
| Apurímac | 14,2 | 17,6 | 17,9 | 18,0 | 18,3 | 17,2 | 22,0 | 20,4 | 24,6 | 25,5 | 23,6 |
| Arequipa | 20,7 | 22,6 | 25,6 | 25,5 | 21,7 | 22,0 | 24,1 | 23,7 | 24,1 | 22,4 | 24,1 |
| Ayacucho | 10,7 | 11,3 | 11,3 | 13,4 | 12,8 | 13,5 | 12,7 | 13,7 | 16,3 | 13,4 | 14,0* |
| Cajamarca | 7,4 | 6,0 | 10,3 | 10,9 | 11,1 | 13,0 | 10,2 | 14,9 | 14,5 | 15,3 | 12,6* |
| Callao | 11,2 | 15,0 | 12,8 | 13,4 | 13,8 | 15,8 | 14,2 | 15,8 | 13,9 | 15,2 | 14,2 |
| Cusco | 15,5 | 17,9 | 15,7 | 15,8 | 20,3 | 20,4 | 21,2 | 18,5 | 19,7 | 20,0 | 23,5 |
| Huancavelica | 8,3 | 10,9 | 13,3 | 13,0 | 12,5 | 15,6 | 12,5 | 12,0 | 14,3 | 14,4 | 12,1* |
| Huánuco | 8,4 | 13,6 | 10,7 | 12,9 | 13,7 | 14,3 | 16,6 | 13,4 | 15,3 | 15,4 | 16,4 |
| Ica | 15,3 | 16,6 | 21,1 | 18,1 | 19,2 | 19,1 | 22,4 | 22,0 | 19,7 | 21,8 | 25,5 |
| Junín | 12,5 | 13,2 | 14,9 | 16,7 | 18,8 | 19,5 | 21,7 | 21,6 | 18,0 | 17,8 | 21,1 |
| La Libertad | 13,5 | 14,9 | 16,3 | 16,8 | 17,7 | 16,1 | 17,3 | 17,0 | 17,0 | 15,9 | 14,7 |
| Lambayeque | 7,9 | 13,5 | 17,1 | 13,6 | 13,7 | 10,7 | 14,0 | 14,1 | 17,2 | 16,3 | 17,3 |
| Lima | 16,1 | 15,8 | 16,4 | 16,3 | 17,7 | 19,7 | 20,5 | 21,6 | 20,8 | 24,6 | 22,9 |
| Provincia de Lima 2/ | 16,6 | 15,7 | 16,2 | 16,2 | 17,9 | 20,1 | 21,3 | 21,7 | 21,3 | 24,9 | 23,3 |
| Región Lima 3/ | 11,2 | 16,4 | 18,4 | 17,4 | 15,5 | 15,8 | 12,9 | 20,3 | 15,6 | 21,3 | 18,7 |
| Loreto | 4,7 | 5,7 | 5,8 | 8,8 | 6,2 | 8,1 | 8,0 | 9,4 | 7,6 | 8,2 | 11,7 |
| Madre de Dios | 13,7 | 14,8 | 20,7 | 21,8 | 21,7 | 20,1 | 21,8 | 18,8 | 15,3 | 23,7 | 20,3* |
| Moquegua | 12,6 | 20,9 | 20,5 | 21,5 | 23,7 | 28,2 | 25,8 | 28,4 | 25,2 | 23,7 | 25,1 |
| Pasco | 12,0 | 17,2 | 14,3 | 16,6 | 16,6 | 23,2 | 18,1 | 17,7 | 17,6 | 17,6 | 19,1 |
| Piura | 9,5 | 9,8 | 11,8 | 12,4 | 11,4 | 11,0 | 10,8 | 9,6 | 12,3 | 10,5 | 13,7 |
| Puno | 10,4 | 13,0 | 16,0 | 20,6 | 22,0 | 24,1 | 21,3 | 19,3 | 19,7 | 21,0 | 17,5 |
| San Martín | 7,5 | 5,5 | 8,3 | 10,9 | 9,2 | 10,0 | 12,9 | 8,8 | 10,2 | 10,5 | 10,5 |
| Tacna | 16,4 | 23,6 | 22,2 | 25,0 | 23,4 | 20,1 | 26,2 | 23,5 | 23,0 | 27,8 | 29,7 |
| Tumbes | 8,5 | 12,7 | 17,3 | 13,7 | 16,2 | 20,7 | 19,2 | 16,5 | 14,3 | 14,3 | 20,1 |
| Ucayali | 8,3 | 9,8 | 7,4 | 11,1 | 12,9 | 12,2 | 15,7 | 12,5 | 12,2 | 13,2 | 12,7 |

1/ Comprende la provincia de Lima y la Provincia Constitucional del Callao.

2/ Comprende los 43 distritos que conforman la provincia de Lima.

3/ Comprende las provincias: Barranca, Cajatambo, Canta, Cañete, Huaral, Huarochiri, Huaura, Oyón y Yauyos.

* Comprende a estimadores con coeficiente de variación mayor a 15% considerados como referenciales.

**Fuente: Instituto Nacional de Estadística e Informática - Encuesta Nacional de Hogares (ENAHO).**

### 4.3.1.3 PERÚ: Tasa de asistencia a educación superior universitaria de la población de 17 a 24 años de edad según sexo

(Porcentaje)

| Ámbito geográfico / Sexo | 2007 | 2008 | 2009 | 2010 | 2011 | 2012 | 2013 | 2014 | 2015 | 2016 | 2017 |
|---|---|---|---|---|---|---|---|---|---|---|---|
| **Nacional** | **12,8** | **13,8** | **14,9** | **15,6** | **16,3** | **17,2** | **17,9** | **18,1** | **18,1** | **19,4** | **19,1** |
| **Hombre** | 12,4 | 13,8 | 13,9 | 14,6 | 16,2 | 15,9 | 16,6 | 16,9 | 16,8 | 17,3 | 17,0 |
| **Mujer** | 13,1 | 13,8 | 15,9 | 16,8 | 16,4 | 18,7 | 19,3 | 19,5 | 19,5 | 21,5 | 21,4 |
| **Lima Metropolitana 1/** | **16,1** | **15,7** | **15,9** | **16,0** | **17,5** | **19,7** | **20,6** | **21,2** | **20,6** | **24,0** | **22,4** |
| Hombre | 14,8 | 16,0 | 13,9 | 14,1 | 19,0 | 18,5 | 18,3 | 19,6 | 18,9 | 21,4 | 19,3 |
| Mujer | 17,3 | 15,3 | 17,9 | 17,9 | 16,0 | 20,9 | 22,9 | 22,8 | 22,2 | 26,6 | 25,4 |
| **Resto país** | **11,3** | **13,0** | **14,4** | **15,5** | **15,7** | **16,1** | **16,7** | **16,7** | **16,9** | **17,0** | **17,5** |
| Hombre | 11,5 | 12,9 | 13,9 | 14,8 | 14,9 | 14,8 | 15,8 | 15,5 | 15,8 | 15,3 | 15,9 |
| Mujer | 11,2 | 13,0 | 15,0 | 16,2 | 16,6 | 17,6 | 17,6 | 17,9 | 18,2 | 18,8 | 19,3 |
| **Área de residencia** | | | | | | | | | | | |
| **Urbana** | **16,1** | **17,4** | **18,5** | **19,1** | **19,6** | **20,6** | **21,2** | **21,1** | **21,0** | **22,6** | **22,2** |
| Hombre | 15,7 | 17,5 | 17,3 | 17,9 | 19,6 | 19,1 | 19,8 | 19,7 | 19,7 | 20,3 | 19,8 |
| Mujer | 16,5 | 17,4 | 19,6 | 20,3 | 19,5 | 22,0 | 22,8 | 22,5 | 22,3 | 25,0 | 24,6 |
| **Rural** | **3,5** | **3,2** | **4,3** | **4,6** | **5,5** | **6,3** | **6,4** | **7,8** | **7,7** | **6,7** | **7,1** |
| Hombre | 3,9 | 3,8 | 4,3 | 4,6 | 5,5 | 5,8 | 6,1 | 7,4 | 7,0 | 6,4 | 6,7 |
| Mujer | 3,0 | 2,6 | 4,2 | 4,7 | 5,7 | 6,8 | 6,8 | 8,3 | 8,6 | 7,1 | 7,6 |
| **Región natural** | | | | | | | | | | | |
| **Costa** | **14,6** | **15,5** | **16,6** | **16,3** | **17,4** | **18,0** | **18,9** | **19,6** | **19,3** | **21,4** | **20,6** |
| Hombre | 13,7 | 15,5 | 15,0 | 14,9 | 17,5 | 16,4 | 16,7 | 18,4 | 17,7 | 18,8 | 17,9 |
| Mujer | 15,6 | 15,5 | 18,4 | 17,9 | 17,3 | 19,6 | 21,2 | 20,9 | 20,8 | 23,9 | 23,4 |
| **Sierra** | **12,1** | **13,3** | **14,9** | **16,9** | **17,1** | **18,1** | **18,1** | **17,8** | **18,4** | **18,9** | **19,1** |
| Hombre | 12,7 | 13,7 | 15,0 | 16,6 | 17,3 | 17,5 | 18,5 | 16,6 | 17,7 | 17,5 | 17,8 |
| Mujer | 11,4 | 12,9 | 14,8 | 17,2 | 16,9 | 18,8 | 17,7 | 19,1 | 19,1 | 20,3 | 20,4 |
| **Selva** | **6,9** | **8,0** | **7,7** | **9,5** | **9,5** | **11,8** | **13,0** | **12,2** | **12,0** | **10,9** | **12,2** |
| Hombre | 6,9 | 7,7 | 7,4 | 8,8 | 8,3 | 9,6 | 11,3 | 10,8 | 10,2 | 9,6 | 10,6 |
| Mujer | 6,9 | 8,5 | 7,9 | 10,4 | 10,9 | 14,3 | 15,0 | 13,9 | 14,2 | 12,4 | 13,8 |
| **Departamento** | | | | | | | | | | | |
| **Amazonas** | **7,6** | **8,2** | **7,6** | **7,1** | **7,0** | **14,1** | **10,5** | **11,7** | **20,5** | **14,3** | **19,0** |
| Hombre | 8,9 | 6,2 | 7,6 | 6,7 | 7,3 | 12,9 | 10,4 | 12,4 | 19,7 | 12,2 | 18,0* |
| Mujer | 6,2 | 10,2 | 7,6 | 7,6 | 6,8 | 15,4 | 10,7 | 10,8 | 21,5 | 16,7 | 20,2 |
| **Áncash** | **15,0** | **11,4** | **12,5** | **16,3** | **17,3** | **14,6** | **17,5** | **21,1** | **20,0** | **21,4** | **17,9** |
| Hombre | 14,8 | 7,8 | 11,2 | 16,2 | 17,4 | 12,5 | 17,3 | 18,8 | 19,3 | 18,8 | 13,4* |
| Mujer | 15,2 | 14,9 | 13,8 | 16,3 | 17,3 | 16,8 | 17,8 | 23,5 | 21,0 | 24,2 | 22,6 |
| **Apurímac** | **14,2** | **17,6** | **17,9** | **18,0** | **18,3** | **17,2** | **22,0** | **20,4** | **24,6** | **25,5** | **23,6** |
| Hombre | 15,3 | 18,4 | 15,9 | 17,1 | 21,1 | 17,0 | 20,1 | 18,9 | 23,5 | 23,0 | 21,3* |
| Mujer | 12,9 | 16,7 | 19,7 | 19,0 | 15,1 | 17,3 | 24,0 | 21,8 | 25,8 | 28,0 | 26,2* |
| **Arequipa** | **20,7** | **22,6** | **25,6** | **25,5** | **21,7** | **22,0** | **24,1** | **23,7** | **24,1** | **22,4** | **24,1** |
| Hombre | 20,5 | 22,0 | 25,0 | 24,9 | 19,7 | 21,0 | 26,0 | 20,8 | 23,2 | 18,6 | 23,2 |
| Mujer | 20,9 | 23,3 | 26,3 | 26,1 | 23,9 | 23,0 | 22,1 | 26,6 | 25,0 | 26,6 | 25,1 |
| **Ayacucho** | **10,7** | **11,3** | **11,3** | **13,4** | **12,8** | **13,5** | **12,7** | **13,7** | **16,3** | **13,4** | **14,0** |
| Hombre | 12,4 | 11,1 | 10,8 | 10,4 | 11,9 | 13,9 | 12,0 | 8,7 | 12,0 | 11,5 | 11,8* |
| Mujer | 8,7 | 11,4 | 11,8 | 16,6 | 13,8 | 13,1 | 13,4 | 19,3 | 21,0 | 15,4 | 16,1* |

Continúa...

### 4.3.1.3 PERÚ: Tasa de asistencia a educación superior universitaria de la población de 17 a 24 años de edad según sexo

(Porcentaje)

| Ámbito geográfico / Sexo | 2007 | 2008 | 2009 | 2010 | 2011 | 2012 | 2013 | 2014 | 2015 | 2016 | 2017 |
|---|---|---|---|---|---|---|---|---|---|---|---|
| **Cajamarca** | **7,4** | **6,0** | **10,3** | **10,9** | **11,1** | **13,0** | **10,2** | **14,9** | **14,5** | **15,3** | **12,6** |
| Hombre | 7,9 | 7,4 | 11,4 | 12,7 | 12,4 | 11,8 | 11,3 | 12,2 | 12,1 | 12,2 | 13,0* |
| Mujer | 6,8 | 4,4 | 9,2 | 8,9 | 9,6 | 14,4 | 9,0 | 17,7 | 16,8 | 18,6 | 12,2* |
| **Callao** | **11,2** | **15,0** | **12,8** | **13,4** | **13,8** | **15,8** | **14,2** | **15,8** | **13,9** | **15,2** | **14,2** |
| Hombre | 13,5 | 13,7 | 13,6 | 14,5 | 15,5 | 11,4 | 13,7 | 14,4 | 12,6 | 14,4 | 12,5* |
| Mujer | 9,0 | 16,4 | 12,0 | 12,3 | 12,1 | 19,9 | 14,8 | 17,3 | 15,3 | 16,1 | 16,0* |
| **Cusco** | **15,5** | **17,9** | **15,7** | **15,8** | **20,3** | **20,4** | **21,2** | **18,5** | **19,7** | **20,0** | **23,5** |
| Hombre | 14,7 | 16,2 | 16,7 | 14,3 | 22,7 | 16,4 | 19,1 | 18,7 | 17,9 | 18,4 | 20,1 |
| Mujer | 16,4 | 19,8 | 14,7 | 17,2 | 17,9 | 24,9 | 23,4 | 18,3 | 21,6 | 21,8 | 27,0 |
| **Huancavelica** | **8,3** | **10,9** | **13,3** | **13,0** | **12,5** | **15,6** | **12,5** | **12,0** | **14,3** | **14,4** | **12,1** |
| Hombre | 11,2 | 13,0 | 12,8 | 11,9 | 12,9 | 14,3 | 15,1 | 9,0 | 12,6 | 10,7 | 11,1* |
| Mujer | 5,5 | 9,0 | 13,8 | 14,1 | 12,2 | 17,1 | 9,8 | 15,1 | 16,2 | 18,2 | 13,0* |
| **Huánuco** | **8,4** | **13,6** | **10,7** | **12,9** | **13,7** | **14,3** | **16,6** | **13,4** | **15,3** | **15,4** | **16,4** |
| Hombre | 8,2 | 15,1 | 11,9 | 13,4 | 9,0 | 12,7 | 15,2 | 11,4 | 12,6 | 13,2 | 15,2* |
| Mujer | 8,5 | 11,9 | 9,2 | 12,2 | 18,7 | 16,1 | 18,3 | 15,4 | 18,3 | 17,6 | 17,6* |
| **Ica** | **15,3** | **16,6** | **21,1** | **18,1** | **19,2** | **19,1** | **22,4** | **22,0** | **19,7** | **21,8** | **25,5** |
| Hombre | 14,8 | 18,0 | 19,6 | 20,4 | 18,1 | 14,0 | 19,3 | 21,5 | 17,2 | 18,9 | 21,9 |
| Mujer | 15,9 | 15,2 | 22,6 | 15,6 | 20,4 | 24,1 | 25,7 | 22,5 | 22,3 | 24,8 | 29,0 |
| **Junín** | **12,5** | **13,2** | **14,9** | **16,7** | **18,8** | **19,5** | **21,7** | **21,6** | **18,0** | **17,8** | **21,1** |
| Hombre | 13,3 | 13,0 | 11,4 | 18,9 | 18,3 | 17,8 | 20,4 | 21,3 | 17,5 | 18,6 | 17,8* |
| Mujer | 11,4 | 13,5 | 18,6 | 14,6 | 19,3 | 21,5 | 23,3 | 22,0 | 18,5 | 17,0 | 24,2 |
| **La Libertad** | **13,5** | **14,9** | **16,3** | **16,8** | **17,7** | **16,1** | **17,3** | **17,0** | **17,0** | **15,9** | **14,7** |
| Hombre | 12,6 | 14,6 | 14,7 | 15,7 | 16,2 | 17,0 | 15,4 | 18,5 | 17,9 | 14,6 | 12,6* |
| Mujer | 14,6 | 15,2 | 17,9 | 18,0 | 19,2 | 15,3 | 19,2 | 15,4 | 16,1 | 17,3 | 17,2* |
| **Lambayeque** | **7,9** | **13,5** | **17,1** | **13,6** | **13,7** | **10,7** | **14,0** | **14,1** | **17,2** | **16,3** | **17,3** |
| Hombre | 7,2 | 13,6 | 17,0 | 9,9 | 9,0 | 11,2 | 12,1 | 13,7 | 16,4 | 14,1 | 16,4 |
| Mujer | 8,6 | 13,4 | 17,1 | 17,7 | 18,1 | 10,3 | 16,0 | 14,6 | 18,0 | 18,5 | 18,3 |
| **Lima** | **16,1** | **15,8** | **16,4** | **16,3** | **17,7** | **19,7** | **20,5** | **21,6** | **20,8** | **24,6** | **22,9** |
| Hombre | 14,3 | 15,9 | 14,2 | 14,1 | 18,8 | 18,7 | 18,1 | 20,0 | 18,9 | 21,9 | 19,6 |
| Mujer | 17,8 | 15,7 | 18,7 | 18,7 | 16,6 | 20,7 | 23,0 | 23,2 | 22,6 | 27,3 | 26,1 |
| **Provincia de Lima 2/** | **16,6** | **15,7** | **16,2** | **16,2** | **17,9** | **20,1** | **21,3** | **21,7** | **21,3** | **24,9** | **23,3** |
| Hombre | 15,0 | 16,3 | 13,9 | 14,0 | 19,3 | 19,2 | 18,8 | 20,2 | 19,6 | 22,1 | 20,0 |
| Mujer | 18,2 | 15,2 | 18,5 | 18,6 | 16,4 | 21,0 | 23,7 | 23,4 | 23,0 | 27,7 | 26,4 |
| **Región Lima 3/** | **11,2** | **16,4** | **18,4** | **17,4** | **15,5** | **15,8** | **12,9** | **20,3** | **15,6** | **21,3** | **18,7** |
| Hombre | 9,1 | 12,4 | 16,4 | 14,5 | 12,9 | 14,3 | 10,6 | 18,9 | 11,8 | 19,7 | 16,0 |
| Mujer | 13,7 | 21,9 | 20,3 | 20,5 | 17,7 | 17,8 | 15,3 | 21,8 | 19,3 | 23,0 | 22,0 |
| **Loreto** | **4,7** | **5,7** | **5,8** | **8,8** | **6,2** | **8,1** | **8,0** | **9,4** | **7,6** | **8,2** | **11,7** |
| Hombre | 5,4 | 6,1 | 5,7 | 7,1 | 5,0 | 7,9 | 7,4 | 8,9 | 9,3 | 8,3 | 11,9* |
| Mujer | 3,9 | 5,2 | 6,0 | 11,0 | 7,6 | 8,3 | 8,7 | 10,0 | 5,7 | 8,2 | 11,4* |
| **Madre de Dios** | **13,7** | **14,8** | **20,7** | **21,8** | **21,7** | **20,1** | **21,8** | **18,8** | **15,3** | **23,7** | **20,3** |
| Hombre | 12,4 | 11,9 | 13,0 | 18,8 | 21,1 | 16,3 | 17,5 | 16,7 | 12,7 | 27,8 | 22,8* |
| Mujer | 15,3 | 18,1 | 29,5 | 25,0 | 22,4 | 25,0 | 27,1 | 21,0 | 18,2 | 19,8 | 17,3* |

Continúa...

### 4.3.1.3 PERÚ: Tasa de asistencia a educación superior universitaria de la población de 17 a 24 años de edad según sexo

(Porcentaje)

Conclusión.

| Ámbito geográfico / Sexo | 2007 | 2008 | 2009 | 2010 | 2011 | 2012 | 2013 | 2014 | 2015 | 2016 | 2017 |
|---|---|---|---|---|---|---|---|---|---|---|---|
| **Moquegua** | **12,6** | **20,9** | **20,5** | **21,5** | **23,7** | **28,2** | **25,8** | **28,4** | **25,2** | **23,7** | **25,1** |
| Hombre | 10,4 | 20,8 | 23,0 | 20,5 | 18,5 | 22,1 | 15,7 | 25,7 | 20,9 | 19,7 | 20,1* |
| Mujer | 14,9 | 21,1 | 17,9 | 22,5 | 29,0 | 33,7 | 38,0 | 31,4 | 29,1 | 27,9 | 31,0 |
| **Pasco** | **12,0** | **17,2** | **14,3** | **16,6** | **16,6** | **23,2** | **18,1** | **17,7** | **17,6** | **17,6** | **19,1** |
| Hombre | 8,7 | 15,7 | 11,0 | 13,4 | 14,6 | 15,7 | 15,8 | 17,3 | 17,8 | 15,4 | 19,4* |
| Mujer | 15,4 | 18,7 | 18,0 | 20,2 | 18,9 | 31,6 | 20,7 | 18,2 | 17,3 | 20,0 | 18,7* |
| **Piura** | **9,5** | **9,8** | **11,8** | **12,4** | **11,4** | **11,0** | **10,8** | **9,6** | **12,3** | **10,5** | **13,7** |
| Hombre | 10,2 | 11,0 | 11,6 | 12,4 | 12,1 | 8,7 | 9,8 | 8,0 | 9,7 | 9,6 | 12,9 |
| Mujer | 8,6 | 8,5 | 12,0 | 12,4 | 10,7 | 13,6 | 12,0 | 11,3 | 15,1 | 11,5 | 14,5 |
| **Puno** | **10,4** | **13,0** | **16,0** | **20,6** | **22,0** | **24,1** | **21,3** | **19,3** | **19,7** | **21,0** | **17,5** |
| Hombre | 12,0 | 15,9 | 19,2 | 18,6 | 21,4 | 24,8 | 22,1 | 18,5 | 20,4 | 19,7 | 16,5* |
| Mujer | 8,7 | 10,1 | 12,3 | 22,6 | 22,6 | 23,4 | 20,4 | 20,2 | 18,9 | 22,4 | 18,4* |
| **San Martín** | **7,5** | **5,5** | **8,3** | **10,9** | **9,2** | **10,0** | **12,9** | **8,8** | **10,2** | **10,5** | **10,5** |
| Hombre | 7,9 | 4,5 | 9,0 | 11,1 | 8,3 | 9,5 | 11,8 | 10,6 | 10,4 | 10,6 | 10,5* |
| Mujer | 7,2 | 6,7 | 7,5 | 10,7 | 10,3 | 10,6 | 14,1 | 6,9 | 9,9 | 10,4 | 10,5* |
| **Tacna** | **16,4** | **23,6** | **22,2** | **25,0** | **23,4** | **20,1** | **26,2** | **23,5** | **23,0** | **27,8** | **29,7** |
| Hombre | 16,6 | 23,1 | 19,8 | 26,2 | 22,5 | 18,3 | 24,1 | 19,9 | 23,7 | 24,9 | 31,2 |
| Mujer | 16,1 | 24,1 | 24,8 | 23,7 | 24,5 | 22,0 | 28,2 | 27,2 | 22,3 | 30,7 | 28,1 |
| **Tumbes** | **8,5** | **12,7** | **17,3** | **13,7** | **16,2** | **20,7** | **19,2** | **16,5** | **14,3** | **14,3** | **20,1** |
| Hombre | 6,4 | 12,4 | 15,2 | 13,6 | 13,6 | 23,1 | 19,8 | 14,9 | 11,3 | 14,9 | 16,3* |
| Mujer | 11,0 | 13,1 | 19,7 | 13,9 | 19,2 | 18,0 | 18,5 | 18,4 | 17,7 | 13,6 | 23,9* |
| **Ucayali** | **8,3** | **9,8** | **7,4** | **11,1** | **12,9** | **12,2** | **15,7** | **12,5** | **12,2** | **13,2** | **12,7** |
| Hombre | 9,9 | 9,6 | 7,1 | 9,6 | 11,7 | 9,9 | 15,0 | 9,9 | 10,7 | 11,6 | 9,8* |
| Mujer | 6,1 | 10,2 | 7,7 | 13,1 | 14,7 | 15,2 | 16,9 | 16,3 | 14,1 | 15,3 | 16,2* |

1/ Comprende la provincia de Lima y la Provincia Constitucional del Callao.

2/ Comprende los 43 distritos que conforman la provincia de Lima.

3/ Comprende las provincias: Barranca, Cajatambo, Canta, Cañete, Huaral, Huarochiri, Huaura, Oyón y Yauyos.

* Comprende a estimadores con coeficiente de variación mayor a 15% considerados como referenciales.

**Fuente: Instituto Nacional de Estadística e Informática - Encuesta Nacional de Hogares (ENAHO).**

### 4.3.1.4 PERÚ: Tasa de asistencia a educación superior no universitaria de la población de 17 a 24 años de edad

(Porcentaje)

| Ámbito Geográfico | 2007 | 2008 | 2009 | 2010 | 2011 | 2012 | 2013 | 2014 | 2015 | 2016 | 2017 |
|---|---|---|---|---|---|---|---|---|---|---|---|
| **Nacional** | **8,3** | **8,5** | **8,1** | **8,2** | **8,1** | **7,9** | **8,6** | **8,9** | **8,9** | **9,0** | **8,8** |
| Lima Metropolitana 1/ | 9,9 | 10,0 | 9,6 | 8,8 | 9,7 | 9,0 | 9,2 | 10,6 | 10,1 | 10,0 | 9,2 |
| Resto país | 7,6 | 7,8 | 7,4 | 7,9 | 7,4 | 7,4 | 8,3 | 8,1 | 8,3 | 8,5 | 8,7 |
| **Área de residencia** | | | | | | | | | | | |
| Urbana | 9,4 | 9,8 | 9,1 | 9,1 | 8,8 | 8,6 | 9,0 | 9,5 | 9,4 | 9,3 | 9,1 |
| Rural | 5,1 | 4,8 | 5,0 | 5,3 | 6,0 | 5,7 | 7,1 | 7,0 | 7,1 | 7,9 | 7,9 |
| **Región natural** | | | | | | | | | | | |
| Costa | 9,1 | 9,3 | 8,8 | 8,8 | 8,8 | 8,4 | 8,7 | 9,7 | 9,6 | 9,2 | 8,8 |
| Sierra | 7,7 | 8,2 | 7,4 | 7,9 | 7,5 | 7,6 | 8,6 | 7,9 | 8,2 | 9,4 | 9,4 |
| Selva | 6,3 | 6,1 | 6,9 | 6,2 | 6,8 | 6,7 | 7,8 | 8,4 | 7,0 | 6,8 | 7,5 |
| **Departamento** | | | | | | | | | | | |
| Amazonas | 6,4 | 7,0 | 6,2 | 6,5 | 6,8 | 5,6 | 6,7 | 8,8 | 5,6 | 10,1 | 7,7* |
| Áncash | 5,5 | 6,7 | 8,0 | 9,7 | 6,9 | 5,8 | 6,5 | 6,5 | 5,8 | 5,9 | 7,9* |
| Apurímac | 7,6 | 3,7 | 4,6 | 6,3 | 11,6 | 4,8 | 6,9 | 5,7 | 6,6 | 11,3 | 6,0* |
| Arequipa | 7,0 | 10,5 | 10,9 | 13,9 | 10,4 | 11,2 | 12,7 | 14,6 | 10,4 | 12,8 | 12,9 |
| Ayacucho | 5,9 | 7,0 | 6,8 | 4,5 | 7,8 | 9,6 | 9,8 | 6,0 | 7,2 | 9,6 | 9,5* |
| Cajamarca | 7,9 | 6,6 | 7,0 | 6,3 | 6,0 | 4,9 | 7,6 | 5,7 | 7,9 | 6,4 | 6,0* |
| Callao | 8,9 | 8,2 | 9,4 | 10,4 | 8,9 | 10,0 | 11,4 | 8,9 | 9,6 | 7,5 | 10,9 |
| Cusco | 8,5 | 10,9 | 8,7 | 9,0 | 10,7 | 10,1 | 10,3 | 8,4 | 9,1 | 12,5 | 11,4 |
| Huancavelica | 5,1 | 4,8 | 2,6 | 7,9 | 7,0 | 7,5 | 6,0 | 9,1 | 9,6 | 9,4 | 12,2* |
| Huánuco | 3,1 | 3,9 | 3,4 | 5,8 | 4,3 | 4,9 | 5,4 | 3,2 | 3,7 | 5,6 | 6,9* |
| Ica | 10,7 | 11,8 | 10,0 | 8,2 | 9,6 | 7,5 | 7,8 | 9,9 | 10,2 | 9,7 | 12,1 |
| Junín | 11,7 | 11,1 | 8,3 | 11,5 | 8,1 | 11,4 | 11,6 | 8,3 | 11,1 | 10,3 | 9,6* |
| La Libertad | 8,1 | 5,9 | 5,9 | 8,8 | 6,6 | 8,1 | 8,4 | 7,2 | 9,4 | 7,5 | 6,7* |
| Lambayeque | 6,2 | 7,5 | 8,2 | 8,7 | 7,3 | 9,5 | 8,2 | 10,9 | 8,2 | 8,5 | 9,9 |
| Lima | 9,7 | 9,9 | 9,4 | 8,3 | 9,6 | 8,6 | 8,8 | 10,5 | 10,4 | 10,0 | 8,7 |
| Provincia de Lima 2/ | 10,0 | 10,2 | 9,6 | 8,6 | 9,7 | 8,9 | 8,9 | 10,8 | 10,1 | 10,3 | 9,0 |
| Región Lima 3/ | 7,8 | 6,9 | 6,6 | 4,9 | 7,7 | 5,2 | 7,0 | 7,9 | 13,6 | 7,6 | 6,0* |
| Loreto | 4,4 | 3,9 | 6,0 | 4,7 | 5,0 | 5,0 | 6,4 | 6,9 | 7,0 | 8,7 | 5,9* |
| Madre de Dios | 5,0 | 6,9 | 6,5 | 6,6 | 5,5 | 4,0 | 5,5 | 8,1 | 10,0 | 8,0 | 10,4* |
| Moquegua | 16,0 | 14,2 | 14,4 | 13,7 | 12,0 | 8,2 | 7,2 | 9,4 | 10,0 | 13,4 | 14,7* |
| Pasco | 6,5 | 6,5 | 7,6 | 9,6 | 8,8 | 7,5 | 9,6 | 9,4 | 8,2 | 9,1 | 8,7* |
| Piura | 6,7 | 9,8 | 7,0 | 7,6 | 6,8 | 6,6 | 8,9 | 7,8 | 6,7 | 8,2 | 7,5 |
| Puno | 10,5 | 9,0 | 8,6 | 5,4 | 5,5 | 6,1 | 5,5 | 8,0 | 6,1 | 7,2 | 9,3* |
| San Martín | 6,9 | 6,5 | 6,6 | 7,1 | 9,3 | 7,9 | 10,1 | 10,4 | 9,2 | 5,5 | 9,5* |
| Tacna | 10,0 | 5,7 | 7,7 | 8,2 | 8,2 | 5,9 | 7,0 | 7,3 | 8,5 | 8,8 | 5,2* |
| Tumbes | 9,0 | 9,3 | 8,5 | 7,9 | 5,3 | 7,6 | 8,1 | 6,7 | 7,6 | 5,9 | 10,2* |
| Ucayali | 6,9 | 6,9 | 8,1 | 3,9 | 4,2 | 4,2 | 6,2 | 6,9 | 6,2 | 3,9 | 7,1* |

1/ Comprende la provincia de Lima y la Provincia Constitucional del Callao.

2/ Comprende los 43 distritos que conforman la provincia de Lima.

3/ Comprende las provincias: Barranca, Cajatambo, Canta, Cañete, Huaral, Huarochiri, Huaura, Oyón y Yauyos.

* Comprende a estimadores con coeficiente de variación mayor a 15% considerados como referenciales.

**Fuente: Instituto Nacional de Estadística e Informática - Encuesta Nacional de Hogares (ENAHO).**

## 4.3.1.5 PERÚ: Tasa de asistencia a educación superior no universitaria de la población de 17 a 24 años de edad según sexo

(Porcentaje)

| Ámbito geográfico / Sexo | 2007 | 2008 | 2009 | 2010 | 2011 | 2012 | 2013 | 2014 | 2015 | 2016 | 2017 |
|---|---|---|---|---|---|---|---|---|---|---|---|
| **Nacional** | **8,3** | **8,5** | **8,1** | **8,2** | **8,1** | **7,9** | **8,6** | **8,9** | **8,9** | **9,0** | **8,8** |
| **Hombre** | 8,2 | 8,1 | 8,0 | 7,9 | 7,6 | 7,5 | 8,7 | 8,8 | 8,4 | 8,8 | 8,9 |
| **Mujer** | 8,3 | 9,0 | 8,2 | 8,4 | 8,6 | 8,4 | 8,5 | 9,1 | 9,3 | 9,1 | 8,7 |
| **Lima Metropolitana 1/** | **9,9** | **10,0** | **9,6** | **8,8** | **9,7** | **9,0** | **9,2** | **10,6** | **10,1** | **10,0** | **9,2** |
| Hombre | 10,4 | 9,6 | 10,1 | 8,7 | 8,2 | 7,9 | 9,9 | 11,1 | 9,1 | 9,3 | 10,2 |
| Mujer | 9,4 | 10,4 | 9,1 | 8,9 | 11,2 | 10,2 | 8,4 | 10,1 | 11,1 | 10,7 | 8,2 |
| **Resto país** | **7,6** | **7,8** | **7,4** | **7,9** | **7,4** | **7,4** | **8,3** | **8,1** | **8,3** | **8,5** | **8,7** |
| Hombre | 7,3 | 7,4 | 7,0 | 7,6 | 7,4 | 7,4 | 8,1 | 7,7 | 8,1 | 8,6 | 8,4 |
| Mujer | 7,9 | 8,3 | 7,8 | 8,2 | 7,4 | 7,5 | 8,6 | 8,6 | 8,4 | 8,4 | 9,0 |
| **Área de residencia** | | | | | | | | | | | |
| **Urbana** | **9,4** | **9,8** | **9,1** | **9,1** | **8,8** | **8,6** | **9,0** | **9,5** | **9,4** | **9,3** | **9,1** |
| Hombre | 9,5 | 9,1 | 9,1 | 8,9 | 8,1 | 8,1 | 9,2 | 9,7 | 8,8 | 9,1 | 9,2 |
| Mujer | 9,3 | 10,5 | 9,1 | 9,3 | 9,4 | 9,2 | 8,9 | 9,3 | 9,9 | 9,5 | 8,9 |
| **Rural** | **5,1** | **4,8** | **5,0** | **5,3** | **6,0** | **5,7** | **7,1** | **7,0** | **7,1** | **7,9** | **7,9** |
| Hombre | 4,8 | 5,3 | 4,8 | 5,2 | 6,2 | 5,8 | 6,9 | 6,0 | 7,1 | 7,9 | 7,9 |
| Mujer | 5,3 | 4,1 | 5,3 | 5,4 | 5,7 | 5,7 | 7,2 | 8,1 | 7,1 | 7,9 | 7,8 |
| **Región natural** | | | | | | | | | | | |
| **Costa** | **9,1** | **9,3** | **8,8** | **8,8** | **8,8** | **8,4** | **8,7** | **9,7** | **9,6** | **9,2** | **8,8** |
| Hombre | 9,0 | 8,6 | 9,1 | 8,9 | 8,5 | 7,8 | 9,3 | 10,1 | 9,3 | 8,9 | 9,6 |
| Mujer | 9,2 | 9,9 | 8,5 | 8,7 | 9,1 | 9,1 | 8,1 | 9,2 | 10,0 | 9,5 | 8,0 |
| **Sierra** | **7,7** | **8,2** | **7,4** | **7,9** | **7,5** | **7,6** | **8,6** | **7,9** | **8,2** | **9,4** | **9,4** |
| Hombre | 7,8 | 8,1 | 6,7 | 7,0 | 7,0 | 7,6 | 7,7 | 7,2 | 7,6 | 9,6 | 8,6 |
| Mujer | 7,5 | 8,4 | 8,1 | 8,9 | 8,0 | 7,6 | 9,6 | 8,6 | 8,8 | 9,2 | 10,2 |
| **Selva** | **6,3** | **6,1** | **6,9** | **6,2** | **6,8** | **6,7** | **7,8** | **8,4** | **7,0** | **6,8** | **7,5** |
| Hombre | 6,0 | 5,8 | 6,5 | 6,4 | 5,8 | 6,3 | 8,2 | 7,5 | 6,7 | 6,3 | 6,9 |
| Mujer | 6,7 | 6,4 | 7,4 | 5,9 | 8,0 | 7,2 | 7,3 | 9,4 | 7,4 | 7,4 | 8,2 |
| **Departamento** | | | | | | | | | | | |
| **Amazonas** | **6,4** | **7,0** | **6,2** | **6,5** | **6,8** | **5,6** | **6,7** | **8,8** | **5,6** | **10,1** | **7,7*** |
| Hombre | 7,3 | 6,2 | 6,2 | 5,1 | 5,4 | 3,4 | 6,4 | 4,9 | 3,8 | 7,9 | 6,3* |
| Mujer | 5,5 | 7,8 | 6,1 | 7,9 | 8,3 | 8,1 | 7,0 | 13,6 | 7,7 | 12,6 | 9,3* |
| **Áncash** | **5,5** | **6,7** | **8,0** | **9,7** | **6,9** | **5,8** | **6,5** | **6,5** | **5,8** | **5,9** | **7,9*** |
| Hombre | 5,4 | 8,5 | 7,1 | 12,9 | 7,6 | 5,9 | 8,2 | 5,0 | 6,0 | 8,3 | 8,4* |
| Mujer | 5,6 | 4,9 | 9,0 | 6,0 | 6,0 | 5,6 | 4,6 | 8,0 | 5,5 | 3,3 | 7,2* |
| **Apurímac** | **7,6** | **3,7** | **4,6** | **6,3** | **11,6** | **4,8** | **6,9** | **5,7** | **6,6** | **11,3** | **6,0*** |
| Hombre | 5,9 | 3,9 | 5,9 | 6,3 | 11,8 | 4,6 | 4,6 | 7,7 | 9,2 | 10,5 | 7,0* |
| Mujer | 9,5 | 3,5 | 3,4 | 6,2 | 11,3 | 5,1 | 9,3 | 3,7 | 3,9 | 12,1 | 5,0* |
| **Arequipa** | **7,0** | **10,5** | **10,9** | **13,9** | **10,4** | **11,2** | **12,7** | **14,6** | **10,4** | **12,8** | **12,9** |
| Hombre | 9,4 | 9,5 | 12,8 | 12,2 | 12,0 | 10,6 | 12,6 | 15,3 | 11,6 | 12,8 | 12,9* |
| Mujer | 4,4 | 11,5 | 9,1 | 15,7 | 8,4 | 11,8 | 12,9 | 13,8 | 9,3 | 12,8 | 12,8* |
| **Ayacucho** | **5,9** | **7,0** | **6,8** | **4,5** | **7,8** | **9,6** | **9,8** | **6,0** | **7,2** | **9,6** | **9,5*** |
| Hombre | 5,3 | 7,2 | 6,6 | 2,7 | 6,3 | 8,2 | 9,6 | 5,8 | 7,9 | 9,7 | 6,8* |
| Mujer | 6,5 | 6,7 | 7,1 | 6,4 | 9,4 | 10,9 | 10,0 | 6,1 | 6,4 | 9,5 | 12,0* |

Continúa...

## 4.3.1.5 PERÚ: Tasa de asistencia a educación superior no universitaria de la población de 17 a 24 años de edad según sexo

(Porcentaje)

| Ámbito geográfico / Sexo | 2007 | 2008 | 2009 | 2010 | 2011 | 2012 | 2013 | 2014 | 2015 | 2016 | 2017 |
|---|---|---|---|---|---|---|---|---|---|---|---|
| **Cajamarca** | **7,9** | **6,6** | **7,0** | **6,3** | **6,0** | **4,9** | **7,6** | **5,7** | **7,9** | **6,4** | **6,0*** |
| Hombre | 7,9 | 6,5 | 7,1 | 6,4 | 4,5 | 5,6 | 6,4 | 4,4 | 5,9 | 5,2 | 7,5* |
| Mujer | 7,9 | 6,7 | 7,0 | 6,2 | 7,6 | 4,0 | 8,8 | 7,0 | 9,8 | 7,6 | 4,5* |
| **Callao** | **8,9** | **8,2** | **9,4** | **10,4** | **8,9** | **10,0** | **11,4** | **8,9** | **9,6** | **7,5** | **10,9** |
| Hombre | 7,8 | 9,1 | 7,1 | 8,7 | 7,4 | 11,0 | 12,9 | 8,1 | 10,6 | 8,2 | 9,9* |
| Mujer | 10,0 | 7,3 | 11,8 | 11,9 | 10,3 | 9,1 | 9,9 | 9,8 | 8,5 | 6,8 | 11,8* |
| **Cusco** | **8,5** | **10,9** | **8,7** | **9,0** | **10,7** | **10,1** | **10,3** | **8,4** | **9,1** | **12,5** | **11,4** |
| Hombre | 8,0 | 11,4 | 7,9 | 4,9 | 7,7 | 10,1 | 8,1 | 7,2 | 5,9 | 11,5 | 9,3* |
| Mujer | 9,0 | 10,3 | 9,5 | 13,0 | 13,8 | 10,1 | 12,7 | 9,9 | 12,3 | 13,6 | 13,6* |
| **Huancavelica** | **5,1** | **4,8** | **2,6** | **7,9** | **7,0** | **7,5** | **6,0** | **9,1** | **9,6** | **9,4** | **12,2*** |
| Hombre | 3,4 | 4,8 | 0,8 | 6,1 | 4,8 | 8,8 | 8,1 | 11,3 | 11,3 | 8,9 | 10,4* |
| Mujer | 6,8 | 4,7 | 4,5 | 9,7 | 9,3 | 6,1 | 3,8 | 6,9 | 7,8 | 10,0 | 13,8* |
| **Huánuco** | **3,1** | **3,9** | **3,4** | **5,8** | **4,3** | **4,9** | **5,4** | **3,2** | **3,7** | **5,6** | **6,9*** |
| Hombre | 2,5 | 3,4 | 3,1 | 6,0 | 4,9 | 2,8 | 3,9 | 1,3 | 2,9 | 4,9 | 6,9* |
| Mujer | 3,7 | 4,5 | 3,6 | 5,7 | 3,6 | 7,2 | 7,1 | 5,2 | 4,5 | 6,4 | 6,8* |
| **Ica** | **10,7** | **11,8** | **10,0** | **8,2** | **9,6** | **7,5** | **7,8** | **9,9** | **10,2** | **9,7** | **12,1** |
| Hombre | 12,4 | 12,3 | 13,2 | 7,9 | 9,8 | 7,8 | 7,3 | 10,0 | 10,2 | 10,0 | 13,4* |
| Mujer | 8,7 | 11,3 | 6,8 | 8,5 | 9,5 | 7,1 | 8,3 | 9,7 | 10,3 | 9,4 | 10,8* |
| **Junín** | **11,7** | **11,1** | **8,3** | **11,5** | **8,1** | **11,4** | **11,6** | **8,3** | **11,1** | **10,3** | **9,6*** |
| Hombre | 10,7 | 9,9 | 7,4 | 10,2 | 8,1 | 12,6 | 11,4 | 7,3 | 11,1 | 9,3 | 8,5* |
| Mujer | 12,8 | 12,4 | 9,3 | 12,9 | 8,0 | 10,1 | 11,9 | 9,4 | 11,0 | 11,2 | 10,7* |
| **La Libertad** | **8,1** | **5,9** | **5,9** | **8,8** | **6,6** | **8,1** | **8,4** | **7,2** | **9,4** | **7,5** | **6,7*** |
| Hombre | 6,9 | 4,5 | 4,7 | 7,9 | 8,5 | 7,2 | 7,4 | 6,8 | 9,1 | 8,0 | 8,1* |
| Mujer | 9,4 | 7,3 | 7,2 | 9,7 | 4,7 | 9,0 | 9,5 | 7,5 | 9,7 | 6,9 | 5,1* |
| **Lambayeque** | **6,2** | **7,5** | **8,2** | **8,7** | **7,3** | **9,5** | **8,2** | **10,9** | **8,2** | **8,5** | **9,9** |
| Hombre | 6,2 | 5,6 | 6,0 | 8,6 | 6,1 | 7,5 | 6,1 | 10,2 | 9,2 | 9,6 | 9,8* |
| Mujer | 6,3 | 9,3 | 10,4 | 8,7 | 8,4 | 11,4 | 10,5 | 11,5 | 7,3 | 7,5 | 10,1* |
| **Lima** | **9,7** | **9,9** | **9,4** | **8,3** | **9,6** | **8,6** | **8,8** | **10,5** | **10,4** | **10,0** | **8,7** |
| Hombre | 10,3 | 9,3 | 10,1 | 8,3 | 8,6 | 7,4 | 9,4 | 11,2 | 9,3 | 9,1 | 9,8 |
| Mujer | 9,1 | 10,5 | 8,6 | 8,3 | 10,5 | 9,9 | 8,1 | 9,7 | 11,6 | 10,9 | 7,7 |
| **Provincia de Lima 2/** | **10,0** | **10,2** | **9,6** | **8,6** | **9,7** | **8,9** | **8,9** | **10,8** | **10,1** | **10,3** | **9,0** |
| Hombre | 10,6 | 9,6 | 10,4 | 8,7 | 8,3 | 7,6 | 9,6 | 11,4 | 8,9 | 9,4 | 10,2 |
| Mujer | 9,3 | 10,7 | 8,8 | 8,6 | 11,2 | 10,3 | 8,3 | 10,1 | 11,4 | 11,1 | 7,9 |
| **Región Lima 3/** | **7,8** | **6,9** | **6,6** | **4,9** | **7,7** | **5,2** | **7,0** | **7,9** | **13,6** | **7,6** | **6,0*** |
| Hombre | 7,8 | 6,5 | 6,5 | 4,4 | 12,2 | 5,6 | 7,6 | 9,3 | 13,0 | 6,3 | 6,1 |
| Mujer | 7,7 | 7,4 | 6,7 | 5,4 | 4,1 | 4,6 | 6,4 | 6,4 | 14,1 | 8,9 | 5,9 |
| **Loreto** | **4,4** | **3,9** | **6,0** | **4,7** | **5,0** | **5,0** | **6,4** | **6,9** | **7,0** | **8,7** | **5,9*** |
| Hombre | 5,8 | 4,8 | 6,6 | 5,6 | 5,3 | 5,7 | 7,0 | 6,7 | 6,0 | 7,4 | 6,5* |
| Mujer | 2,9 | 2,9 | 5,2 | 3,6 | 4,8 | 4,2 | 5,7 | 7,1 | 8,1 | 10,2 | 5,3* |
| **Madre de Dios** | **5,0** | **6,9** | **6,5** | **6,6** | **5,5** | **4,0** | **5,5** | **8,1** | **10,0** | **8,0** | **10,4*** |
| Hombre | 5,6 | 6,5 | 7,5 | 7,9 | 5,8 | 3,3 | 5,6 | 8,9 | 10,0 | 9,0 | 10,1* |
| Mujer | 4,3 | 7,4 | 5,5 | 5,2 | 5,0 | 4,9 | 5,3 | 7,3 | 10,1 | 7,1 | 10,7* |

Continúa...

### 4.3.1.5 PERÚ: Tasa de asistencia a educación superior no universitaria de la población de 17 a 24 años de edad según sexo

(Porcentaje)

**Conclusión.**

| Ámbito geográfico / Sexo | 2007 | 2008 | 2009 | 2010 | 2011 | 2012 | 2013 | 2014 | 2015 | 2016 | 2017 |
|---|---|---|---|---|---|---|---|---|---|---|---|
| **Moquegua** | **16,0** | **14,2** | **14,4** | **13,7** | **12,0** | **8,2** | **7,2** | **9,4** | **10,0** | **13,4** | **14,7*** |
| Hombre | 19,4 | 14,6 | 14,9 | 12,8 | 13,0 | 8,2 | 10,1 | 11,9 | 9,2 | 12,9 | 17,4* |
| Mujer | 12,2 | 13,7 | 13,9 | 14,5 | 11,0 | 8,1 | 3,8 | 6,4 | 10,7 | 14,0 | 11,5* |
| **Pasco** | **6,5** | **6,5** | **7,6** | **9,6** | **8,8** | **7,5** | **9,6** | **9,4** | **8,2** | **9,1** | **8,7*** |
| Hombre | 5,0 | 8,4 | 4,9 | 8,6 | 8,8 | 7,9 | 10,3 | 9,2 | 7,6 | 9,4 | 8,8* |
| Mujer | 8,1 | 4,5 | 10,4 | 10,6 | 8,8 | 7,1 | 8,7 | 9,7 | 8,9 | 8,9 | 8,5* |
| **Piura** | **6,7** | **9,8** | **7,0** | **7,6** | **6,8** | **6,6** | **8,9** | **7,8** | **6,7** | **8,2** | **7,5** |
| Hombre | 4,6 | 9,0 | 7,0 | 8,9 | 6,0 | 7,7 | 11,8 | 7,2 | 7,8 | 8,6 | 7,9* |
| Mujer | 9,1 | 10,8 | 7,1 | 6,3 | 7,8 | 5,4 | 5,8 | 8,4 | 5,4 | 7,7 | 7,0* |
| **Puno** | **10,5** | **9,0** | **8,6** | **5,4** | **5,5** | **6,1** | **5,5** | **8,0** | **6,1** | **7,2** | **9,3*** |
| Hombre | 10,2 | 8,7 | 7,9 | 6,8 | 6,2 | 6,4 | 4,6 | 8,2 | 5,8 | 9,9 | 6,2* |
| Mujer | 10,7 | 9,3 | 9,4 | 4,1 | 4,8 | 5,8 | 6,5 | 7,7 | 6,4 | 4,4 | 12,4* |
| **San Martín** | **6,9** | **6,5** | **6,6** | **7,1** | **9,3** | **7,9** | **10,1** | **10,4** | **9,2** | **5,5** | **9,5*** |
| Hombre | 5,7 | 6,3 | 6,2 | 6,1 | 7,4 | 6,7 | 9,9 | 8,4 | 8,9 | 5,8 | 9,0* |
| Mujer | 8,1 | 6,8 | 7,1 | 8,2 | 11,5 | 9,2 | 10,4 | 12,6 | 9,6 | 5,3 | 10,0* |
| **Tacna** | **10,0** | **5,7** | **7,7** | **8,2** | **8,2** | **5,9** | **7,0** | **7,3** | **8,5** | **8,8** | **5,2*** |
| Hombre | 10,9 | 4,7 | 6,0 | 10,6 | 10,5 | 7,6 | 5,2 | 7,4 | 9,9 | 10,9 | 3,2* |
| Mujer | 9,0 | 6,8 | 9,5 | 5,5 | 5,6 | 4,2 | 8,7 | 7,1 | 7,2 | 6,8 | 7,5* |
| **Tumbes** | **9,0** | **9,3** | **8,5** | **7,9** | **5,3** | **7,6** | **8,1** | **6,7** | **7,6** | **5,9** | **10,2*** |
| Hombre | 8,9 | 5,8 | 8,3 | 5,6 | 4,5 | 8,5 | 7,0 | 7,7 | 8,2 | 6,1 | 11,1* |
| Mujer | 9,0 | 13,2 | 8,8 | 10,4 | 6,3 | 6,6 | 9,5 | 5,5 | 6,8 | 5,6 | 9,4* |
| **Ucayali** | **6,9** | **6,9** | **8,1** | **3,9** | **4,2** | **4,2** | **6,2** | **6,9** | **6,2** | **3,9** | **7,1*** |
| Hombre | 6,2 | 5,9 | 6,1 | 4,0 | 5,1 | 4,6 | 6,4 | 7,5 | 7,0 | 3,7 | 5,4* |
| Mujer | 7,8 | 8,4 | 10,9 | 3,8 | 2,9 | 3,7 | 5,8 | 6,0 | 5,1 | 4,2 | 9,1* |

1/ Comprende la provincia de Lima y la Provincia Constitucional del Callao.

2/ Comprende los 43 distritos que conforman la provincia de Lima.

3/ Comprende las provincias: Barranca, Cajatambo, Canta, Cañete, Huaral, Huarochiri, Huaura, Oyón y Yauyos.

* Comprende a estimadores con coeficiente de variación mayor a 15% considerados como referenciales.

**Fuente: Instituto Nacional de Estadística e Informática - Encuesta Nacional de Hogares (ENAHO).**

## Meta 4.4: De aquí a 2030, aumentar considerablemente el número de jóvenes y adultos que tienen las competencias necesarias, en particular técnicas y profesionales, para acceder al empleo, el trabajo decente y el emprendimiento

### 4.4.1 PERÚ: Proporción de jóvenes y adultos que usan Internet

(Porcentaje)

| Ámbito Geográfico | 2007 | 2008 | 2009 | 2010 | 2011 | 2012 | 2013 | 2014 | 2015 | 2016 | 2017 |
|---|---|---|---|---|---|---|---|---|---|---|---|
| **Nacional** | **34,6** | **35,1** | **37,5** | **38,3** | **39,5** | **42,3** | **43,6** | **45,2** | **46,1** | **51,8** | **56,0** |
| **Área de residencia** | | | | | | | | | | | |
| Urbana | 43,2 | 43,3 | 45,7 | 46,3 | 47,8 | 51,0 | 52,1 | 53,7 | 54,5 | 60,6 | 65,3 |
| Rural | 9,5 | 10,6 | 11,6 | 12,1 | 12,2 | 12,8 | 13,5 | 14,6 | 15,1 | 18,0 | 19,5 |
| **Departamento** | | | | | | | | | | | |
| Amazonas | 16,2 | 17,3 | 19,9 | 18,7 | 18,3 | 21,4 | 19,8 | 19,7 | 23,2 | 27,0 | 31,8 |
| Áncash | 29,5 | 28,7 | 30,5 | 33,7 | 35,8 | 37,3 | 37,9 | 39,6 | 42,3 | 47,2 | 49,5 |
| Apurímac | 24,4 | 25,3 | 23,5 | 22,6 | 24,4 | 26,0 | 24,8 | 24,1 | 25,6 | 27,0 | 27,5 |
| Arequipa | 43,1 | 45,8 | 47,5 | 46,7 | 47,1 | 48,9 | 49,8 | 51,2 | 50,3 | 56,2 | 61,5 |
| Ayacucho | 23,5 | 23,6 | 25,4 | 25,6 | 28,0 | 28,7 | 27,8 | 28,7 | 31,6 | 33,9 | 33,4 |
| Cajamarca | 17,1 | 20,0 | 21,0 | 23,5 | 20,6 | 19,7 | 20,2 | 17,9 | 18,4 | 21,9 | 26,2 |
| Callao | 42,6 | 44,7 | 51,7 | 50,3 | 49,9 | 55,5 | 58,4 | 62,0 | 65,0 | 72,6 | 75,0 |
| Cusco | 32,2 | 29,5 | 31,8 | 33,4 | 34,4 | 36,5 | 38,8 | 38,3 | 36,3 | 41,7 | 38,4 |
| Huancavelica | 16,1 | 21,8 | 21,7 | 23,3 | 24,9 | 22,6 | 21,2 | 18,3 | 23,5 | 28,2 | 31,5 |
| Huánuco | 20,1 | 22,8 | 20,4 | 22,8 | 22,9 | 24,2 | 24,8 | 24,0 | 28,7 | 32,5 | 36,8 |
| Ica | 35,3 | 35,9 | 37,6 | 34,8 | 38,6 | 43,8 | 46,4 | 48,2 | 52,7 | 59,5 | 65,5 |
| Junín | 35,3 | 36,4 | 40,3 | 39,8 | 40,8 | 38,7 | 40,6 | 42,2 | 42,2 | 44,3 | 45,8 |
| La Libertad | 34,1 | 31,2 | 31,2 | 35,4 | 35,7 | 41,1 | 42,4 | 42,7 | 45,3 | 54,0 | 56,1 |
| Lambayeque | 29,1 | 29,1 | 30,8 | 30,8 | 29,8 | 31,6 | 33,9 | 37,7 | 41,0 | 51,3 | 57,7 |
| Lima | 47,5 | 47,3 | 51,5 | 51,6 | 54,8 | 59,6 | 61,4 | 63,5 | 63,0 | 68,7 | 75,0 |
| Provincia de Lima 1/ | 49,2 | 49,1 | 53,1 | 53,2 | 56,5 | 61,3 | 63,1 | 65,4 | 64,9 | 70,3 | 76,6 |
| Región Lima 2/ | 31,4 | 30,0 | 35,4 | 36,5 | 38,3 | 42,2 | 44,3 | 44,8 | 43,9 | 51,4 | 58,2 |
| Loreto | 14,8 | 17,2 | 19,5 | 21,4 | 18,6 | 21,6 | 21,4 | 24,6 | 26,8 | 31,1 | 35,3 |
| Madre de Dios | 24,6 | 23,9 | 27,5 | 28,7 | 30,0 | 34,9 | 36,5 | 38,1 | 36,3 | 42,8 | 49,6 |
| Moquegua | 36,4 | 37,3 | 42,2 | 43,2 | 43,1 | 47,7 | 45,8 | 51,0 | 50,9 | 56,6 | 60,4 |
| Pasco | 35,4 | 33,6 | 35,3 | 36,6 | 34,4 | 35,8 | 27,4 | 32,5 | 31,9 | 38,4 | 42,7 |
| Piura | 24,0 | 24,9 | 24,9 | 24,7 | 28,1 | 29,3 | 31,3 | 34,6 | 35,8 | 41,2 | 46,8 |
| Puno | 28,8 | 28,9 | 30,1 | 31,3 | 31,7 | 33,8 | 34,0 | 36,4 | 37,1 | 40,2 | 39,7 |
| San Martín | 20,6 | 24,8 | 22,5 | 26,1 | 25,0 | 25,5 | 25,4 | 25,6 | 26,1 | 34,0 | 37,2 |
| Tacna | 43,1 | 46,6 | 48,6 | 49,4 | 48,6 | 49,4 | 51,3 | 47,8 | 50,7 | 57,3 | 61,5 |
| Tumbes | 31,1 | 26,4 | 28,6 | 31,2 | 32,2 | 37,7 | 39,8 | 44,0 | 50,4 | 54,3 | 59,6 |
| Ucayali | 26,4 | 27,6 | 27,9 | 28,4 | 28,2 | 26,8 | 29,4 | 31,2 | 34,5 | 41,8 | 47,4 |

**Nota 1:** Se refiere a la población que accede a Internet en cabina pública, en el centro de estudios, el trabajo, hogar, etc.

**Nota 2:** Población de 15 a 59 años de edad.

1/ Comprende los 43 distritos que conforman la provincia de Lima.

2/ Comprende las provincias: Barranca, Cajatambo, Canta, Cañete, Huaral, Huarochiri, Huaura, Oyón y Yauyos.

**Fuente: Instituto Nacional de Estadística e Informática - Encuesta Nacional de Hogares (ENAHO).**

## Meta 4.5: De aquí a 2030, eliminar las disparidades de género en la educación y asegurar el acceso igualitario a todos los niveles de la enseñanza y la formación profesional para las personas vulnerables, incluidas las personas con discapacidad, los pueblos indígenas y los niños en situaciones de vulnerabilidad

### 4.5.1.a PERÚ: Índice de paridad en la matrícula a educación inicial de la población 3 a 5 años de edad

(Índice)

| Ámbito Geográfico | 2007 | 2008 | 2009 | 2010 | 2011 | 2012 | 2013 | 2014 | 2015 | 2016 | 2017 |
|---|---|---|---|---|---|---|---|---|---|---|---|
| **Nacional** | **0,994** | **1,035** | **0,982** | **0,993** | **0,967** | **1,005** | **0,995** | **1,044** | **1,023** | **1,008** | **1,006** |
| **Área de residencia** | | | | | | | | | | | |
| Urbana | 1,009 | 1,025 | 0,970 | 0,961 | 0,958 | 0,995 | 0,992 | 1,043 | 1,018 | 1,004 | 0,994 |
| Rural | 0,958 | 1,061 | 1,009 | 1,073 | 1,012 | 1,023 | 1,002 | 1,051 | 1,037 | 1,017 | 1,044 |
| **Región natural** | | | | | | | | | | | |
| Costa | 0,986 | 1,019 | 0,959 | 0,978 | 0,961 | 0,939 | 0,999 | 1,061 | 0,995 | 1,027 | 1,009 |
| Sierra | 1,010 | 1,033 | 0,979 | 1,015 | 0,983 | 1,077 | 0,975 | 1,014 | 1,054 | 0,996 | 1,007 |
| Selva | 0,987 | 1,088 | 1,077 | 0,971 | 1,039 | 1,087 | 1,025 | 1,059 | 1,051 | 0,970 | 0,992 |

**Nota:** Un índice mayor a 1 significa que hay mayor número de niñas que niños en el nivel calculado, menor a 1 significa que hay menor número de niñas que niños en el nivel calculado; e igual a 1 existe paridad, es una situación ideal.

**Fuente: Instituto Nacional de Estadística e Informática - Encuesta Nacional de Hogares (ENAHO).**

### 4.5.1.1 PERÚ: Índice de paridad en la matrícula a educación inicial de la población de 3 a 5 años de edad según condición socioeconómico

(Índice)

| Nivel Socioeconómico | 2007 | 2008 | 2009 | 2010 | 2011 | 2012 | 2013 | 2014 | 2015 | 2016 | 2017 |
|---|---|---|---|---|---|---|---|---|---|---|---|
| **Nacional** | **0,994** | **1,035** | **0,982** | **0,993** | **0,967** | **1,005** | **0,995** | **1,044** | **1,023** | **1,008** | **1,006** |
| Quintil muy bajo | 0,990 | 1,086 | 1,051 | 1,013 | 1,025 | 1,027 | 1,008 | 0,989 | 1,042 | 1,048 | 1,049 |
| Quintil bajo | 0,990 | 0,998 | 0,869 | 0,966 | 0,979 | 1,005 | 1,012 | 1,015 | 1,088 | 1,017 | 0,916 |
| Quintil medio | 1,107 | 1,066 | 0,967 | 1,045 | 1,012 | 0,980 | 0,944 | 1,085 | 0,967 | 1,008 | 1,083 |
| Quintil alto | 0,924 | 0,964 | 0,976 | 0,947 | 0,929 | 0,981 | 1,031 | 1,159 | 0,956 | 0,983 | 0,949 |
| Quintil muy alto | 0,950 | 1,045 | 0,955 | 0,978 | 0,961 | 1,026 | 0,933 | 1,016 | 1,058 | 0,959 | 1,032 |

**Nota:** Un índice mayor a 1 significa que hay mayor número de niñas que niños en el nivel calculado, menor a 1 significa que hay menor número de niñas que niños en el nivel calculado; e igual a 1 existe paridad, es una situación ideal.

**Fuente: Instituto Nacional de Estadística e Informática - Encuesta Nacional de Hogares (ENAHO).**

## 4.5.1.b PERÚ: Índice de paridad en la matrícula a educación primaria de la población de 6 a 11 años de edad

(Índice)

| Ámbito Geográfico | 2007 | 2008 | 2009 | 2010 | 2011 | 2012 | 2013 | 2014 | 2015 | 2016 | 2017 |
|---|---|---|---|---|---|---|---|---|---|---|---|
| **Nacional** | **0,993** | **1,000** | **0,988** | **1,001** | **0,997** | **1,001** | **1,010** | **0,991** | **0,996** | **1,006** | **0,996** |
| **Área de residencia** | | | | | | | | | | | |
| Urbana | 0,992 | 1,009 | 0,988 | 1,001 | 1,002 | 0,995 | 1,012 | 0,985 | 0,995 | 1,013 | 0,994 |
| Rural | 0,993 | 0,982 | 0,988 | 1,001 | 0,986 | 1,013 | 1,005 | 1,005 | 1,000 | 0,989 | 1,001 |
| **Región natural** | | | | | | | | | | | |
| Costa | 0,995 | 1,010 | 0,983 | 0,996 | 0,998 | 0,995 | 1,020 | 0,984 | 0,984 | 1,023 | 0,989 |
| Sierra | 0,984 | 0,999 | 0,993 | 1,009 | 0,991 | 1,006 | 0,994 | 0,997 | 1,018 | 0,993 | 1,001 |
| Selva | 1,007 | 0,969 | 0,991 | 0,997 | 1,004 | 1,008 | 1,017 | 0,998 | 0,988 | 0,981 | 1,009 |
| **Departamento** | | | | | | | | | | | |
| Amazonas | 0,996 | 0,978 | 0,991 | 0,993 | 1,022 | 1,039 | 1,017 | 1,029 | 0,978 | 0,986 | 0,964 |
| Áncash | 1,000 | 0,954 | 1,022 | 1,016 | 0,958 | 0,996 | 0,957 | 0,968 | 1,051 | 0,972 | 0,965 |
| Apurímac | 0,999 | 0,989 | 0,978 | 1,037 | 0,993 | 1,003 | 0,979 | 1,034 | 1,061 | 1,010 | 0,976 |
| Arequipa | 0,936 | 0,957 | 0,977 | 0,962 | 1,044 | 0,966 | 0,999 | 1,036 | 1,026 | 0,979 | 1,005 |
| Ayacucho | 1,013 | 0,990 | 0,981 | 1,006 | 0,996 | 1,067 | 0,967 | 1,032 | 1,025 | 1,029 | 1,028 |
| Cajamarca | 0,994 | 0,999 | 0,973 | 1,003 | 1,000 | 1,014 | 0,993 | 1,011 | 0,970 | 0,988 | 1,028 |
| Callao | 0,958 | 0,971 | 0,959 | 1,023 | 1,003 | 0,999 | 1,033 | 0,939 | 0,942 | 1,029 | 0,944 |
| Cusco | 1,003 | 0,974 | 1,024 | 1,030 | 0,997 | 1,020 | 1,058 | 1,004 | 0,998 | 1,013 | 1,084 |
| Huancavelica | 0,997 | 1,018 | 1,012 | 0,950 | 0,993 | 0,973 | 1,030 | 1,000 | 1,042 | 1,010 | 0,957 |
| Huánuco | 0,994 | 0,949 | 0,980 | 1,001 | 1,014 | 0,974 | 0,986 | 0,981 | 1,023 | 0,976 | 0,972 |
| Ica | 1,039 | 1,001 | 1,008 | 0,992 | 0,978 | 0,992 | 1,027 | 0,990 | 0,970 | 1,037 | 1,004 |
| Junín | 0,982 | 0,991 | 1,037 | 1,027 | 0,977 | 1,024 | 0,964 | 0,969 | 1,012 | 0,961 | 0,974 |
| La Libertad | 0,981 | 0,979 | 0,980 | 1,004 | 0,939 | 1,001 | 0,978 | 0,992 | 1,015 | 0,984 | 0,963 |
| Lambayeque | 0,978 | 1,025 | 1,009 | 0,962 | 0,968 | 0,923 | 1,003 | 0,977 | 1,040 | 1,006 | 1,018 |
| Lima | 0,994 | 1,013 | 0,982 | 0,987 | 1,015 | 1,003 | 1,036 | 0,956 | 0,978 | 1,046 | 0,996 |
| Provincia de Lima 1/ | 1,030 | 1,031 | 0,984 | 0,994 | 1,012 | 1,030 | 1,033 | 1,018 | 0,877 | 0,970 | 0,997 |
| Región Lima 2/ | 0,996 | 1,029 | 0,967 | 0,979 | 1,031 | 1,007 | 1,035 | 0,982 | 0,965 | 1,036 | 0,981 |
| Loreto | 0,987 | 0,957 | 0,983 | 1,004 | 0,963 | 0,978 | 0,997 | 0,992 | 1,017 | 0,994 | 1,024 |
| Madre de Dios | 1,030 | 1,002 | 0,985 | 1,050 | 0,960 | 0,980 | 1,038 | 1,092 | 1,017 | 1,073 | 1,015 |
| Moquegua | 1,034 | 0,990 | 0,925 | 1,042 | 0,999 | 1,053 | 1,042 | 1,002 | 1,049 | 1,034 | 1,036 |
| Pasco | 0,971 | 1,018 | 0,991 | 0,992 | 1,000 | 1,009 | 0,985 | 0,983 | 0,990 | 1,019 | 1,080 |
| Piura | 1,013 | 0,977 | 0,981 | 1,071 | 0,960 | 1,039 | 1,031 | 1,022 | 0,990 | 0,995 | 1,018 |
| Puno | 0,999 | 1,054 | 1,010 | 1,011 | 0,959 | 0,958 | 0,977 | 0,932 | 1,010 | 1,031 | 0,969 |
| San Martín | 1,010 | 0,985 | 0,977 | 0,994 | 1,035 | 1,012 | 1,029 | 1,002 | 1,006 | 0,988 | 1,002 |
| Tacna | 0,958 | 1,029 | 1,087 | 1,037 | 1,073 | 1,030 | 0,996 | 1,059 | 1,021 | 0,974 | 0,946 |
| Tumbes | 1,033 | 1,006 | 1,019 | 1,061 | 1,021 | 0,957 | 1,011 | 0,994 | 0,953 | 0,943 | 0,977 |
| Ucayali | 0,969 | 0,981 | 1,021 | 0,996 | 1,002 | 0,979 | 1,055 | 1,016 | 1,013 | 0,961 | 1,012 |

**Nota:** Un índice mayor a 1 significa que hay mayor número de niñas que niños en el nivel calculado, menor a 1 significa que hay menor número de niñas que niños en el nivel calculado; e igual a 1 existe paridad, es una situación ideal.

1/ Comprende los 43 distritos que conforman la provincia de Lima.

2/ Comprende las provincias: Barranca, Cajatambo, Canta, Cañete, Huaral, Huarochiri, Huaura, Oyón y Yauyos.

**Fuente: Instituto Nacional de Estadística e Informática - Encuesta Nacional de Hogares (ENAHO).**

## 4.5.1.c PERÚ: Índice de paridad en la matrícula a educación secundaria de la población de 12 a 16 años de edad

(Índice)

| Ámbito Geográfico | 2007 | 2008 | 2009 | 2010 | 2011 | 2012 | 2013 | 2014 | 2015 | 2016 | 2017 |
|---|---|---|---|---|---|---|---|---|---|---|---|
| **Nacional** | **0,988** | **1,009** | **0,995** | **1,013** | **1,024** | **0,994** | **1,019** | **1,016** | **1,003** | **0,987** | **0,990** |
| **Área de residencia** | | | | | | | | | | | |
| Urbana | 0,997 | 1,012 | 0,987 | 1,030 | 1,033 | 0,996 | 1,020 | 1,023 | 1,008 | 0,991 | 0,995 |
| Rural | 0,976 | 0,983 | 1,006 | 0,970 | 0,999 | 0,990 | 1,004 | 0,994 | 0,986 | 0,977 | 0,973 |
| **Región natural** | | | | | | | | | | | |
| Costa | 1,019 | 1,023 | 0,988 | 1,067 | 1,054 | 0,970 | 1,029 | 1,033 | 0,998 | 0,984 | 1,001 |
| Sierra | 0,953 | 0,972 | 0,980 | 0,951 | 1,000 | 1,008 | 0,994 | 0,990 | 1,009 | 0,993 | 0,963 |
| Selva | 0,966 | 1,059 | 1,059 | 0,983 | 0,987 | 1,049 | 1,047 | 1,017 | 0,994 | 0,974 | 1,019 |
| **Departamento** | | | | | | | | | | | |
| Amazonas | 0,798 | 1,003 | 1,097 | 1,061 | 1,080 | 1,182 | 1,011 | 0,961 | 0,997 | 0,981 | 1,112 |
| Áncash | 1,093 | 1,008 | 1,022 | 0,964 | 1,018 | 1,027 | 0,980 | 1,100 | 1,038 | 0,992 | 0,978 |
| Apurímac | 1,016 | 0,923 | 1,001 | 1,077 | 0,945 | 1,093 | 1,044 | 0,901 | 0,981 | 0,963 | 0,975 |
| Arequipa | 1,022 | 1,051 | 1,060 | 0,982 | 1,086 | 1,072 | 1,011 | 1,030 | 0,949 | 1,041 | 1,000 |
| Ayacucho | 1,018 | 1,104 | 1,026 | 0,988 | 1,033 | 0,969 | 1,010 | 1,029 | 1,079 | 1,104 | 0,929 |
| Cajamarca | 0,903 | 1,011 | 0,952 | 0,909 | 1,013 | 0,924 | 0,957 | 0,917 | 0,957 | 0,891 | 0,923 |
| Callao | 1,075 | 1,032 | 1,063 | 0,932 | 1,101 | 1,050 | 1,006 | 1,049 | 0,960 | 1,015 | 1,025 |
| Cusco | 0,967 | 0,901 | 1,000 | 0,972 | 1,061 | 1,016 | 0,978 | 1,044 | 1,064 | 1,005 | 1,039 |
| Huancavelica | 0,817 | 0,799 | 0,782 | 1,026 | 0,985 | 1,038 | 1,008 | 1,029 | 0,953 | 1,061 | 1,040 |
| Huánuco | 0,966 | 1,070 | 0,939 | 0,855 | 0,921 | 0,977 | 0,979 | 1,057 | 1,025 | 1,000 | 1,014 |
| Ica | 0,980 | 0,940 | 0,921 | 0,979 | 0,979 | 1,021 | 1,003 | 1,118 | 1,075 | 1,050 | 0,983 |
| Junín | 0,902 | 1,112 | 0,982 | 1,105 | 0,940 | 1,042 | 1,058 | 0,977 | 0,994 | 1,017 | 0,966 |
| La Libertad | 1,015 | 1,088 | 1,041 | 1,072 | 1,028 | 0,899 | 1,040 | 1,065 | 1,011 | 0,943 | 1,021 |
| Lambayeque | 0,949 | 1,089 | 1,036 | 1,142 | 1,045 | 0,842 | 1,058 | 0,995 | 0,872 | 0,973 | 1,025 |
| Lima | 1,015 | 1,008 | 0,973 | 1,082 | 1,046 | 0,983 | 1,038 | 0,992 | 1,022 | 0,983 | 1,000 |
| Provincia de Lima 1/ | 1,020 | 1,015 | 0,962 | 1,076 | 1,048 | 0,976 | 1,044 | 1,001 | 1,023 | 0,974 | 0,999 |
| Región Lima 2/ | 0,973 | 0,963 | 1,076 | 1,132 | 1,018 | 1,054 | 0,999 | 0,920 | 1,015 | 1,055 | 1,009 |
| Loreto | 0,865 | 1,144 | 1,086 | 0,879 | 0,903 | 1,064 | 1,044 | 1,098 | 1,012 | 0,984 | 1,008 |
| Madre de Dios | 0,984 | 0,991 | 1,038 | 0,984 | 1,096 | 1,083 | 1,049 | 1,025 | 1,146 | 1,008 | 1,011 |
| Moquegua | 0,939 | 1,043 | 0,962 | 0,996 | 1,025 | 1,081 | 0,947 | 1,002 | 1,046 | 1,019 | 0,994 |
| Pasco | 1,036 | 0,884 | 1,098 | 1,032 | 0,989 | 0,986 | 1,003 | 1,024 | 1,078 | 1,032 | 0,962 |
| Piura | 1,020 | 0,927 | 0,997 | 1,013 | 1,073 | 0,967 | 1,029 | 1,072 | 0,978 | 0,972 | 0,963 |
| Puno | 0,953 | 0,936 | 1,005 | 0,833 | 0,990 | 1,011 | 1,038 | 0,966 | 0,980 | 0,942 | 0,922 |
| San Martín | 1,199 | 1,011 | 0,991 | 0,990 | 1,029 | 1,052 | 0,917 | 1,032 | 0,972 | 0,999 | 0,938 |
| Tacna | 1,029 | 1,101 | 1,088 | 0,952 | 1,088 | 1,019 | 0,933 | 1,000 | 1,018 | 0,985 | 0,996 |
| Tumbes | 0,949 | 1,138 | 1,074 | 1,086 | 1,130 | 0,978 | 0,990 | 0,969 | 1,018 | 1,006 | 1,003 |
| Ucayali | 0,935 | 1,010 | 1,073 | 0,985 | 1,010 | 1,011 | 1,153 | 1,106 | 1,030 | 1,000 | 1,103 |

**Nota:** Un índice mayor a 1 significa que hay mayor número de niñas que niños en el nivel calculado, menor a 1 significa que hay menor número de niñas que niños en el nivel calculado; e igual a 1 existe paridad, es una situación ideal.

1/ Comprende los 43 distritos que conforman la provincia de Lima.

2/ Comprende las provincias: Barranca, Cajatambo, Canta, Cañete, Huaral, Huarochiri, Huaura, Oyón y Yauyos.

**Fuente: Instituto Nacional de Estadística e Informática - Encuesta Nacional de Hogares (ENAHO).**

## 4.5.1.d PERÚ: Índice de paridad en la asistencia a educación inicial de la población de 3 a 5 años de edad

(Índice)

| Ámbito Geográfico | 2007 | 2008 | 2009 | 2010 | 2011 | 2012 | 2013 | 2014 | 2015 | 2016 | 2017 |
|---|---|---|---|---|---|---|---|---|---|---|---|
| **Nacional** | **1,005** | **1,035** | **0,996** | **0,999** | **0,975** | **1,014** | **1,001** | **1,043** | **1,009** | **1,004** | **1,012** |
| Lima Metropolitana 1/ | 1,001 | 1,043 | 0,904 | 0,985 | 0,910 | 0,954 | 0,958 | 1,098 | 0,984 | 1,073 | 1,012 |
| Resto País | 0,996 | 1,021 | 1,032 | 1,007 | 1,030 | 1,043 | 1,018 | 1,021 | 1,019 | 0,977 | 1,014 |
| **Área de residencia** | | | | | | | | | | | |
| Urbana | 1,005 | 1,022 | 0,983 | 0,966 | 0,966 | 0,992 | 0,987 | 1,043 | 1,003 | 0,995 | 1,001 |
| Rural | 0,996 | 1,071 | 1,025 | 1,082 | 1,019 | 1,066 | 1,044 | 1,044 | 1,024 | 1,030 | 1,048 |
| **Región natural** | | | | | | | | | | | |
| Costa | 0,986 | 1,021 | 0,966 | 0,987 | 0,968 | 0,943 | 0,998 | 1,062 | 0,989 | 1,016 | 1,009 |
| Sierra | 1,033 | 1,019 | 0,998 | 1,011 | 0,988 | 1,102 | 0,995 | 1,016 | 1,033 | 0,998 | 1,013 |
| Selva | 0,990 | 1,115 | 1,109 | 0,987 | 1,068 | 1,083 | 1,028 | 1,041 | 1,026 | 0,977 | 1,027 |

**Nota:** Un índice mayor a 1 significa que hay mayor número de niñas que niños en el nivel calculado, menor a 1 significa que hay menor número de niñas que niños en el nivel calculado; e igual a 1 existe paridad, es una situación ideal.

1/ Comprende la provincia de Lima y la Provincia Constitucional del Callao.

**Fuente: Instituto Nacional de Estadística e Informática - Encuesta Nacional de Hogares (ENAHO).**

## Meta 4.5: De aquí a 2030, eliminar las disparidades de género en la educación y asegurar el acceso igualitario a todos los niveles de la enseñanza y la formación profesional para las personas vulnerables, incluidas las personas con discapacidad, los pueblos indígenas y los niños en situaciones de vulnerabilidad

### 4.5.1.e PERÚ: Índice de paridad en la asistencia a educación primaria de la población de 6 a 11 años de edad

(Índice)

| Ámbito Geográfico | 2007 | 2008 | 2009 | 2010 | 2011 | 2012 | 2013 | 2014 | 2015 | 2016 | 2017 |
|---|---|---|---|---|---|---|---|---|---|---|---|
| **Nacional** | **0,994** | **1,000** | **0,990** | **1,001** | **1,000** | **1,001** | **1,009** | **0,988** | **0,997** | **1,007** | **0,996** |
| **Área de residencia** | | | | | | | | | | | |
| Urbana | 0,996 | 1,009 | 0,991 | 1,001 | 1,005 | 0,995 | 1,012 | 0,981 | 0,995 | 1,014 | 0,993 |
| Rural | 0,992 | 0,981 | 0,988 | 1,001 | 0,990 | 1,014 | 1,002 | 1,005 | 1,000 | 0,990 | 1,002 |
| **Región natural** | | | | | | | | | | | |
| Costa | 1,001 | 1,009 | 0,985 | 0,998 | 1,002 | 0,999 | 1,019 | 0,980 | 0,983 | 1,025 | 0,988 |
| Sierra | 0,986 | 0,999 | 0,994 | 1,003 | 0,994 | 1,008 | 0,993 | 0,995 | 1,018 | 0,995 | 1,002 |
| Selva | 0,997 | 0,972 | 0,994 | 1,005 | 1,005 | 0,988 | 1,015 | 1,001 | 0,991 | 0,982 | 1,008 |
| **Departamento** | | | | | | | | | | | |
| Amazonas | 0,980 | 0,972 | 0,985 | 0,983 | 1,026 | 1,039 | 1,021 | 1,026 | 0,978 | 0,982 | 0,964 |
| Áncash | 1,002 | 0,958 | 1,022 | 1,004 | 0,959 | 1,002 | 0,952 | 0,968 | 1,051 | 0,972 | 0,973 |
| Apurímac | 0,999 | 0,989 | 0,979 | 1,029 | 0,993 | 1,007 | 0,979 | 1,034 | 1,061 | 1,010 | 0,976 |
| Arequipa | 0,936 | 0,957 | 0,977 | 0,962 | 1,044 | 0,975 | 0,999 | 1,036 | 1,026 | 0,972 | 1,005 |
| Ayacucho | 1,006 | 0,995 | 0,981 | 1,005 | 0,996 | 1,056 | 0,975 | 1,024 | 1,031 | 1,029 | 1,025 |
| Cajamarca | 0,990 | 0,999 | 0,973 | 1,007 | 1,000 | 1,014 | 0,989 | 1,011 | 0,974 | 0,998 | 1,030 |
| Callao | 0,966 | 0,987 | 0,969 | 1,023 | 1,010 | 1,020 | 1,033 | 0,945 | 0,935 | 1,007 | 0,932 |
| Cusco | 0,987 | 0,973 | 1,024 | 1,030 | 1,002 | 1,020 | 1,053 | 1,013 | 1,003 | 1,018 | 1,084 |
| Huancavelica | 0,997 | 1,018 | 1,016 | 0,950 | 0,983 | 0,973 | 1,030 | 0,995 | 1,048 | 1,004 | 0,957 |
| Huánuco | 1,003 | 0,959 | 0,986 | 0,992 | 1,020 | 0,974 | 0,992 | 0,987 | 1,018 | 0,984 | 0,972 |
| Ica | 1,043 | 1,001 | 1,013 | 0,992 | 0,978 | 0,992 | 1,020 | 0,990 | 0,970 | 1,037 | 1,009 |
| Junín | 0,974 | 0,997 | 1,037 | 1,027 | 0,977 | 1,028 | 0,959 | 0,969 | 1,014 | 0,950 | 0,974 |
| La Libertad | 0,975 | 0,985 | 0,980 | 1,009 | 0,938 | 1,016 | 0,978 | 0,987 | 1,021 | 0,987 | 0,968 |
| Lambayeque | 1,007 | 1,029 | 1,016 | 0,956 | 0,968 | 0,924 | 0,997 | 0,977 | 1,051 | 1,006 | 1,002 |
| Lima | 1,002 | 1,026 | 0,968 | 0,981 | 1,036 | 1,005 | 1,034 | 0,975 | 0,962 | 1,042 | 0,996 |
| Provincia de Lima 1/ | 0,994 | 1,022 | 0,968 | 0,980 | 1,035 | 1,098 | 1,035 | 0,973 | 0,973 | 1,050 | 0,997 |
| Región Lima 2/ | 1,059 | 1,060 | 0,965 | 0,979 | 1,051 | 1,032 | 1,022 | 0,992 | 0,882 | 0,986 | 0,987 |
| Loreto | 0,990 | 0,958 | 0,987 | 1,025 | 0,953 | 0,919 | 0,984 | 0,992 | 1,006 | 0,995 | 1,017 |
| Madre de Dios | 1,038 | 1,002 | 0,985 | 1,032 | 0,970 | 0,963 | 1,043 | 1,081 | 1,017 | 1,073 | 1,015 |
| Moquegua | 1,046 | 0,964 | 0,925 | 1,042 | 0,999 | 1,053 | 1,042 | 1,002 | 1,049 | 1,036 | 1,036 |
| Pasco | 0,966 | 1,043 | 0,991 | 0,992 | 1,008 | 1,023 | 0,986 | 0,983 | 0,981 | 1,039 | 1,068 |
| Piura | 1,014 | 0,964 | 0,981 | 1,078 | 0,960 | 1,043 | 1,035 | 1,013 | 0,990 | 0,995 | 1,001 |
| Puno | 1,010 | 1,047 | 1,010 | 0,987 | 0,978 | 0,972 | 0,977 | 0,932 | 1,010 | 1,037 | 0,978 |
| San Martín | 1,011 | 0,981 | 0,967 | 0,994 | 1,030 | 0,983 | 1,029 | 1,000 | 1,012 | 0,986 | 1,017 |
| Tacna | 0,948 | 1,029 | 1,087 | 1,049 | 1,093 | 1,030 | 1,025 | 1,059 | 1,021 | 0,974 | 0,958 |
| Tumbes | 1,033 | 1,006 | 1,019 | 1,061 | 1,060 | 0,959 | 1,013 | 0,989 | 0,953 | 0,955 | 0,976 |
| Ucayali | 0,966 | 0,994 | 1,053 | 0,984 | 1,001 | 0,977 | 1,059 | 1,021 | 1,026 | 0,962 | 1,010 |

**Nota:** Un índice mayor a 1 significa que hay mayor número de niñas que niños en el nivel calculado, menor a 1 significa que hay menor número de niñas que niños en el nivel calculado; e igual a 1 existe paridad, es una situación ideal.

1/ Comprende los 43 distritos que conforman la provincia de Lima.

2/ Comprende las provincias: Barranca, Cajatambo, Canta, Cañete, Huaral, Huarochiri, Huaura, Oyón y Yauyos.

**Fuente: Instituto Nacional de Estadística e Informática - Encuesta Nacional de Hogares (ENAHO).**

## 4.5.1.f PERÚ: Índice de paridad en la asistencia a educación secundaria de la población de 12 a 16 años de edad

(Índice)

| Ámbito Geográfico | 2007 | 2008 | 2009 | 2010 | 2011 | 2012 | 2013 | 2014 | 2015 | 2016 | 2017 |
|---|---|---|---|---|---|---|---|---|---|---|---|
| **Nacional** | **0,988** | **1,009** | **0,995** | **1,013** | **1,024** | **0,999** | **1,021** | **1,013** | **1,008** | **0,987** | **0,988** |
| **Área de residencia** | | | | | | | | | | | |
| Urbana | 0,997 | 1,012 | 0,987 | 1,030 | 1,033 | 1,001 | 1,022 | 1,021 | 1,011 | 0,991 | 0,993 |
| Rural | 0,976 | 0,983 | 1,006 | 0,970 | 0,998 | 0,994 | 1,004 | 0,989 | 0,994 | 0,977 | 0,970 |
| **Región natural** | | | | | | | | | | | |
| Costa | 1,019 | 1,023 | 0,988 | 1,067 | 1,054 | 0,974 | 1,032 | 1,028 | 1,001 | 0,984 | 0,994 |
| Sierra | 0,953 | 0,972 | 0,980 | 0,951 | 1,000 | 1,012 | 0,993 | 0,983 | 1,013 | 0,993 | 0,964 |
| Selva | 0,966 | 1,059 | 1,059 | 0,983 | 0,987 | 1,055 | 1,052 | 1,028 | 1,007 | 0,973 | 1,025 |
| **Departamento** | | | | | | | | | | | |
| Amazonas | 0,798 | 1,003 | 1,097 | 1,061 | 1,080 | 1,225 | 1,021 | 0,971 | 0,992 | 0,984 | 1,102 |
| Áncash | 1,093 | 1,008 | 1,022 | 0,964 | 1,018 | 1,071 | 1,002 | 1,107 | 1,036 | 0,995 | 0,977 |
| Apurímac | 1,016 | 0,923 | 1,001 | 1,077 | 0,945 | 1,148 | 1,043 | 0,896 | 0,981 | 0,963 | 0,957 |
| Arequipa | 1,022 | 1,051 | 1,060 | 0,982 | 1,086 | 1,081 | 1,011 | 1,030 | 0,954 | 1,041 | 1,000 |
| Ayacucho | 1,018 | 1,104 | 1,026 | 0,988 | 1,033 | 0,968 | 1,033 | 1,003 | 1,079 | 1,111 | 0,932 |
| Cajamarca | 0,903 | 1,011 | 0,952 | 0,909 | 1,013 | 0,927 | 0,957 | 0,923 | 0,963 | 0,886 | 0,933 |
| Callao | 1,075 | 1,032 | 1,063 | 0,932 | 1,101 | 1,069 | 1,022 | 1,067 | 0,960 | 1,001 | 1,027 |
| Cusco | 0,967 | 0,901 | 1,000 | 0,972 | 1,061 | 1,010 | 0,983 | 1,043 | 1,063 | 0,999 | 1,037 |
| Huancavelica | 0,817 | 0,799 | 0,782 | 1,026 | 0,985 | 1,050 | 0,992 | 1,041 | 0,969 | 1,065 | 1,040 |
| Huánuco | 0,966 | 1,070 | 0,939 | 0,855 | 0,921 | 0,999 | 0,956 | 1,054 | 1,020 | 0,997 | 1,007 |
| Ica | 0,980 | 0,940 | 0,921 | 0,979 | 0,979 | 1,018 | 1,011 | 1,109 | 1,056 | 1,050 | 0,977 |
| Junín | 0,902 | 1,112 | 0,982 | 1,105 | 0,940 | 1,070 | 1,077 | 0,962 | 1,006 | 1,020 | 0,961 |
| La Libertad | 1,015 | 1,088 | 1,041 | 1,072 | 1,028 | 0,913 | 1,046 | 1,053 | 1,030 | 0,962 | 1,012 |
| Lambayeque | 0,949 | 1,089 | 1,036 | 1,142 | 1,045 | 0,854 | 1,058 | 0,995 | 0,872 | 0,955 | 1,015 |
| Lima | 1,015 | 1,008 | 0,973 | 1,082 | 1,046 | 0,976 | 1,038 | 0,981 | 1,021 | 0,982 | 0,998 |
| Provincia de Lima 1/ | 1,020 | 1,015 | 0,962 | 1,076 | 1,048 | 0,967 | 1,044 | 0,988 | 1,021 | 0,973 | 0,997 |
| Región Lima 2/ | 0,973 | 0,963 | 1,076 | 1,132 | 1,018 | 1,054 | 0,991 | 0,923 | 1,027 | 1,054 | 1,003 |
| Loreto | 0,865 | 1,144 | 1,086 | 0,879 | 0,903 | 0,951 | 1,030 | 1,120 | 1,052 | 0,990 | 1,000 |
| Madre de Dios | 0,984 | 0,991 | 1,038 | 0,984 | 1,096 | 1,129 | 1,021 | 1,017 | 1,163 | 1,014 | 1,005 |
| Moquegua | 0,939 | 1,043 | 0,962 | 0,996 | 1,025 | 1,064 | 0,956 | 0,966 | 1,058 | 0,996 | 0,981 |
| Pasco | 1,036 | 0,884 | 1,098 | 1,032 | 0,989 | 0,986 | 1,010 | 1,035 | 1,078 | 1,043 | 0,962 |
| Piura | 1,020 | 0,927 | 0,997 | 1,013 | 1,073 | 0,975 | 1,030 | 1,077 | 0,983 | 0,977 | 0,938 |
| Puno | 0,953 | 0,936 | 1,005 | 0,833 | 0,990 | 1,030 | 1,027 | 0,966 | 1,000 | 0,948 | 0,941 |
| San Martín | 1,199 | 1,011 | 0,991 | 0,990 | 1,029 | 1,065 | 0,915 | 1,041 | 0,972 | 0,982 | 0,978 |
| Tacna | 1,029 | 1,101 | 1,088 | 0,952 | 1,088 | 0,985 | 0,933 | 0,983 | 1,032 | 0,985 | 0,996 |
| Tumbes | 0,949 | 1,138 | 1,074 | 1,086 | 1,130 | 0,978 | 0,986 | 0,957 | 1,001 | 0,999 | 0,991 |
| Ucayali | 0,935 | 1,010 | 1,073 | 0,985 | 1,010 | 1,030 | 1,147 | 1,115 | 1,022 | 0,993 | 1,084 |

**Nota:** Un índice mayor a 1 significa que hay mayor número de niñas que niños en el nivel calculado, menor a 1 significa que hay menor número de niñas que niños en el nivel calculado; e igual a 1 existe paridad, es una situación ideal.

1/ Comprende los 43 distritos que conforman la provincia de Lima.

2/ Comprende las provincias: Barranca, Cajatambo, Canta, Cañete, Huaral, Huarochiri, Huaura, Oyón y Yauyos.

**Fuente: Instituto Nacional de Estadística e Informática - Encuesta Nacional de Hogares (ENAHO).**

## Meta 4.6: De aquí a 2030, asegurar que todos los jóvenes y una proporción considerable de los adultos, tanto hombres como mujeres, esten alfabetizados y tengan nociones elementales de aritmética

### 4.6.1 PERÚ: Tasa de alfabetización de la población de 15 y más años de edad (Con cartilla de lectura)

(Porcentaje)

| Ámbito Geográfico | 2007 | 2008 | 2009 | 2010 | 2011 | 2012 | 2013 | 2014 | 2015 | 2016 | 2017 |
|---|---|---|---|---|---|---|---|---|---|---|---|
| **Nacional** | **90,7** | **90,8** | **91,4** | **91,8** | **92,1** | **93,3** | **93,3** | **93,1** | **93,6** | **93,5** | **93,6** |
| **Área de residencia** | | | | | | | | | | | |
| Urbana | 94,9 | 94,8 | 95,2 | 95,5 | 95,5 | 96,4 | 96,2 | 96,0 | 96,2 | 96,0 | 96,1 |
| Rural | 78,7 | 79,0 | 79,8 | 79,9 | 81,2 | 82,7 | 83,0 | 83,0 | 84,1 | 84,1 | 83,7 |
| **Departamento** | | | | | | | | | | | |
| Amazonas | 88,8 | 90,4 | 90,2 | 90,1 | 90,1 | 90,8 | 90,4 | 89,9 | 90,7 | 90,1 | 90,8 |
| Áncash | 85,7 | 86,1 | 86,5 | 87,8 | 87,8 | 89,4 | 90,5 | 90,4 | 90,0 | 90,7 | 89,5 |
| Apurímac | 78,7 | 78,7 | 80,4 | 81,1 | 80,3 | 83,9 | 83,6 | 81,9 | 85,1 | 82,3 | 83,4 |
| Arequipa | 94,3 | 93,9 | 93,9 | 94,3 | 93,9 | 95,4 | 95,1 | 94,5 | 94,9 | 95,0 | 95,4 |
| Ayacucho | 81,6 | 82,8 | 83,6 | 84,1 | 85,1 | 85,6 | 86,1 | 87,0 | 87,7 | 87,7 | 87,9 |
| Cajamarca | 82,8 | 81,8 | 84,4 | 83,9 | 85,3 | 87,5 | 85,0 | 86,4 | 86,3 | 85,1 | 87,4 |
| Callao | 96,8 | 95,4 | 96,6 | 96,9 | 97,2 | 97,6 | 97,7 | 97,6 | 97,8 | 97,4 | 97,6 |
| Cusco | 86,2 | 83,7 | 85,6 | 84,9 | 87,5 | 88,3 | 87,5 | 85,9 | 87,5 | 88,9 | 87,8 |
| Huancavelica | 79,7 | 79,9 | 81,7 | 80,1 | 81,9 | 83,5 | 84,8 | 82,2 | 84,3 | 85,5 | 84,7 |
| Huánuco | 80,8 | 81,8 | 80,0 | 80,6 | 81,4 | 82,2 | 83,3 | 85,4 | 86,3 | 85,7 | 85,7 |
| Ica | 94,7 | 95,4 | 95,1 | 94,5 | 95,7 | 96,6 | 96,5 | 97,1 | 97,2 | 96,7 | 97,2 |
| Junín | 88,6 | 90,8 | 91,3 | 91,4 | 92,4 | 93,3 | 93,5 | 92,9 | 93,5 | 93,0 | 93,6 |
| La Libertad | 89,8 | 91,0 | 90,9 | 91,6 | 91,6 | 92,7 | 93,1 | 93,5 | 93,7 | 94,3 | 93,6 |
| Lambayeque | 88,9 | 90,6 | 90,3 | 90,2 | 91,0 | 92,4 | 93,1 | 93,3 | 94,0 | 93,0 | 93,5 |
| Lima | 95,9 | 95,4 | 95,8 | 96,3 | 96,4 | 97,6 | 97,5 | 97,3 | 97,6 | 97,4 | 97,5 |
| Provincia de Lima 1/ | 96,3 | 96,0 | 96,4 | 96,7 | 96,7 | 97,9 | 97,7 | 97,5 | 97,8 | 97,7 | 97,8 |
| Región Lima 2/ | 92,0 | 89,3 | 90,7 | 92,6 | 92,9 | 95,2 | 95,2 | 95,3 | 95,3 | 94,6 | 95,1 |
| Loreto | 90,2 | 91,3 | 91,1 | 93,2 | 92,0 | 92,1 | 93,4 | 93,4 | 91,6 | 92,1 | 91,1 |
| Madre de Dios | 95,2 | 94,7 | 95,5 | 94,7 | 95,2 | 95,8 | 95,9 | 94,4 | 95,6 | 95,2 | 94,9 |
| Moquegua | 92,0 | 93,0 | 94,2 | 94,1 | 93,8 | 95,1 | 94,8 | 94,6 | 94,8 | 94,9 | 95,1 |
| Pasco | 88,0 | 89,5 | 90,4 | 91,8 | 91,7 | 92,7 | 93,1 | 92,6 | 92,8 | 92,7 | 91,8 |
| Piura | 88,3 | 89,8 | 90,3 | 90,3 | 91,6 | 91,4 | 91,8 | 91,5 | 91,8 | 91,5 | 91,5 |
| Puno | 85,9 | 84,8 | 85,8 | 87,1 | 87,2 | 88,6 | 89,3 | 88,8 | 90,0 | 90,2 | 90,1 |
| San Martín | 90,5 | 91,5 | 91,7 | 91,4 | 91,8 | 92,2 | 91,9 | 91,3 | 92,9 | 92,0 | 91,0 |
| Tacna | 95,3 | 95,5 | 95,1 | 95,4 | 94,1 | 95,1 | 96,4 | 95,9 | 95,6 | 95,1 | 96,1 |
| Tumbes | 94,0 | 95,4 | 95,2 | 94,8 | 95,2 | 95,9 | 96,1 | 95,7 | 96,8 | 96,6 | 96,2 |
| Ucayali | 92,1 | 92,8 | 93,4 | 94,0 | 94,1 | 95,2 | 93,6 | 93,1 | 94,9 | 94,8 | 94,6 |

**Nota:** La población alfabeta comprende aquella población de 15 y más años de edad que sabe leer y escribir con "Cartilla de lectura".

1/ Comprende los 43 distritos que conforman la provincia de Lima.

2/ Comprende las provincias: Barranca, Cajatambo, Canta, Cañete, Huaral, Huarochiri, Huaura, Oyón y Yauyos.

**Fuente: Instituto Nacional de Estadística e Informática - Encuesta Nacional de Hogares (ENAHO).**

## Meta 4.a: Construir y adecuar instalaciones educativas que tengan en cuenta las necesidades de los niños y las personas con discapacidad y las diferencias de género, y que ofrezcan entornos de aprendizaje seguros, no violentos, inclusivos y eficaces para todos

### 4.a.1.a PERÚ: Proporción de escuelas con acceso a electricidad

(Porcentaje)

| Ámbito Geográfico | 2013 | 2014 | 2015 | 2016 | 2017 |
|---|---|---|---|---|---|
| **Nacional** | **70,9** | **75,3** | **76,4** | **76,3** | **81,8** |
| **Área de residencia** | | | | | |
| Urbana | 88,7 | 93,0 | 93,6 | 89,4 | 93,8 |
| Rural | 63,0 | 67,9 | 67,9 | 69,7 | 75,8 |
| **Departamento** | | | | | |
| Amazonas | 53,7 | 62,7 | 69,4 | 67,0 | 64,7 |
| Áncash | 87,2 | 88,4 | 87,8 | 90,3 | 91,7 |
| Apurímac | 78,8 | 87,5 | 89,5 | 84,7 | 88,1 |
| Arequipa | 87,0 | 89,5 | 93,2 | 90,8 | 93,3 |
| Ayacucho | 80,6 | 82,3 | 86,8 | 84,2 | 92,9 |
| Cajamarca | 62,8 | 78,3 | 77,6 | 80,9 | 84,7 |
| Callao | 99,2 | 100,0 | 100,0 | 96,2 | 98,4 |
| Cusco | 84,9 | 88,1 | 84,3 | 80,3 | 93,2 |
| Huancavelica | 80,5 | 83,9 | 80,8 | 78,5 | 87,3 |
| Huánuco | 61,9 | 72,3 | 70,5 | 70,7 | 78,4 |
| Ica | 87,4 | 94,3 | 68,6 | 69,3 | 87,7 |
| Junín | 74,1 | 69,0 | 76,0 | 76,1 | 86,9 |
| La Libertad | 73,7 | 73,8 | 90,9 | 86,2 | 92,7 |
| Lambayeque | 86,2 | 88,0 | 82,5 | 77,4 | 91,2 |
| Provincia de Lima 1/ | 99,9 | 100,0 | 99,5 | 90,0 | 98,0 |
| Región Lima 2/ | 92,1 | 96,0 | 94,6 | 94,2 | 96,4 |
| Loreto | 15,4 | 16,2 | 16,3 | 21,9 | 21,4 |
| Madre de Dios | 47,7 | 37,0 | 50,5 | 56,4 | 68,7 |
| Moquegua | 87,9 | 81,7 | 82,2 | 85,0 | 90,8 |
| Pasco | 64,2 | 64,4 | 66,7 | 71,1 | 80,6 |
| Piura | 78,2 | 87,0 | 92,1 | 89,5 | 88,0 |
| Puno | 82,0 | 88,5 | 78,7 | 87,6 | 93,4 |
| San Martín | 63,2 | 68,9 | 70,2 | 71,1 | 84,8 |
| Tacna | 85,9 | 88,0 | 89,5 | 79,7 | 84,8 |
| Tumbes | 84,7 | 85,6 | 93,4 | 86,0 | 93,3 |
| Ucayali | 27,9 | 26,2 | 38,0 | 35,5 | 33,8 |

1/ Comprende los 43 distritos que conforman la provincia de Lima.

2/ Comprende las provincias: Barranca, Cajatambo, Canta, Cañete, Huaral, Huarochiri, Huaura, Oyón y Yauyos.

**Fuente: Instituto Nacional de Estadística e Informática - Encuesta Nacional a Instituciones Educativas (ENEDU).**

## 4.a.1.b PERÚ: Proporción de escuelas con acceso a abastecimiento de agua mediante red pública dentro del local escolar

(Porcentaje)

| Ámbito Geográfico | 2011 | 2012 | 2013 | 2014 | 2015 | 2016 | 2017 |
|---|---|---|---|---|---|---|---|
| **Nacional** | **50,5** | **46,5** | **50,2** | **50,7** | **57,1** | **56,5** | **60,9** |
| **Área de residencia** | | | | | | | |
| Urbana | 81,3 | 80,7 | 77,3 | 80,5 | 78,7 | 76,5 | 80,4 |
| Rural | 36,6 | 31,9 | 38,2 | 38,2 | 46,4 | 46,6 | 51,3 |
| **Departamento** | | | | | | | |
| Amazonas | 69,5 | 53,4 | 41,2 | 38,6 | 43,8 | 57,7 | 45,8 |
| Áncash | 62,1 | 37,8 | 79,2 | 66,0 | 68,1 | 63,7 | 78,3 |
| Apurímac | 51,2 | 73,3 | 59,6 | 64,6 | 80,1 | 63,1 | 76,4 |
| Arequipa | 65,3 | 73,8 | 76,6 | 79,2 | 80,3 | 75,5 | 79,6 |
| Ayacucho | 70,7 | 49,1 | 71,3 | 59,4 | 71,7 | 78,7 | 92,2 |
| Cajamarca | 51,0 | 42,8 | 62,7 | 52,6 | 67,5 | 69,1 | 67,8 |
| Callao | 90,3 | 86,3 | 88,4 | 71,7 | 78,9 | 80,0 | 79,9 |
| Cusco | 52,6 | 56,6 | 65,3 | 65,5 | 74,8 | 76,2 | 67,8 |
| Huancavelica | 66,5 | 16,7 | 6,7 | 41,0 | 47,0 | 73,2 | 81,0 |
| Huánuco | 32,1 | 44,4 | 40,5 | 44,9 | 59,4 | 52,4 | 62,9 |
| Ica | 82,1 | 80,4 | 81,8 | 80,6 | 57,8 | 61,3 | 70,7 |
| Junín | 55,4 | 44,5 | 40,7 | 53,2 | 50,4 | 45,3 | 66,2 |
| La Libertad | 65,4 | 73,3 | 52,2 | 62,2 | 68,9 | 64,7 | 68,5 |
| Lambayeque | 56,0 | 47,4 | 49,1 | 53,4 | 65,2 | 43,7 | 39,5 |
| Provincia de Lima 1/ | 95,9 | 93,0 | 93,4 | 84,6 | 87,4 | 82,2 | 88,6 |
| Región Lima 2/ | 63,1 | 68,3 | 71,4 | 63,6 | 73,1 | 63,2 | 72,9 |
| Loreto | 8,5 | 6,3 | 8,1 | 7,1 | 4,8 | 13,2 | 10,5 |
| Madre de Dios | 31,7 | 24,3 | 31,9 | 24,5 | 40,7 | 44,3 | 50,3 |
| Moquegua | 43,1 | 81,3 | 93,8 | 67,8 | 69,2 | 83,5 | 85,5 |
| Pasco | 47,1 | 51,5 | 53,8 | 52,9 | 48,2 | 37,3 | 55,3 |
| Piura | 25,7 | 36,0 | 41,2 | 48,7 | 45,1 | 40,3 | 37,3 |
| Puno | 43,1 | 50,0 | 38,4 | 34,2 | 54,5 | 47,1 | 42,2 |
| San Martín | 39,6 | 25,2 | 35,7 | 44,4 | 45,4 | 47,7 | 71,8 |
| Tacna | 69,8 | 82,7 | 81,5 | 77,1 | 72,0 | 78,5 | 73,9 |
| Tumbes | 63,4 | 80,9 | 72,8 | 70,5 | 91,5 | 83,2 | 79,5 |
| Ucayali | 11,7 | 10,8 | 13,1 | 18,3 | 12,1 | 17,0 | 21,0 |

1/ Comprende los 43 distritos que conforman la provincia de Lima.

2/ Comprende las provincias: Barranca, Cajatambo, Canta, Cañete, Huaral, Huarochiri, Huaura, Oyón y Yauyos.

**Fuente: Instituto Nacional de Estadística e Informática - Encuesta Nacional a Instituciones Educativas (ENEDU).**

## 4.a.1.c PERÚ: Proporción de escuelas con acceso a inodoro conectado a red pública

(Porcentaje)

| Ámbito Geográfico | 2011 | 2012 | 2013 | 2014 | 2015 | 2016 | 2017 |
|---|---|---|---|---|---|---|---|
| **Nacional** | **30,7** | **31,3** | **29,5** | **34,7** | **37,7** | **31,0** | **38,9** |
| **Área de residencia** | | | | | | | |
| Urbana | 71,6 | 72,9 | 67,3 | 74,9 | 72,1 | 62,2 | 72,9 |
| Rural | 12,2 | 13,6 | 12,9 | 17,9 | 20,6 | 15,4 | 22,1 |
| **Departamento** | | | | | | | |
| Amazonas | 36,9 | 41,2 | 27,7 | 34,7 | 35,2 | 35,9 | 34,7 |
| Áncash | 45,4 | 43,7 | 51,9 | 24,9 | 54,5 | 43,1 | 61,0 |
| Apurímac | 20,3 | 20,8 | 24,8 | 56,2 | 37,2 | 29,0 | 47,6 |
| Arequipa | 57,6 | 67,7 | 57,1 | 34,7 | 60,3 | 54,9 | 65,6 |
| Ayacucho | 31,4 | 27,0 | 31,1 | 63,6 | 35,8 | 33,1 | 43,3 |
| Cajamarca | 24,3 | 22,3 | 29,1 | 33,4 | 40,5 | 29,0 | 27,5 |
| Callao | 90,3 | 86,3 | 87,3 | 27,2 | 81,5 | 89,9 | 82,8 |
| Cusco | 26,0 | 32,4 | 24,8 | 80,3 | 42,3 | 37,7 | 46,8 |
| Huancavelica | 19,5 | 12,9 | 6,5 | 35,4 | 33,4 | 34,9 | 40,5 |
| Huánuco | 16,2 | 25,5 | 13,9 | 28,0 | 26,7 | 19,2 | 35,9 |
| Ica | 58,3 | 61,4 | 56,4 | 20,8 | 46,1 | 58,7 | 73,5 |
| Junín | 26,3 | 25,6 | 21,5 | 70,9 | 29,2 | 22,2 | 44,2 |
| La Libertad | 41,7 | 51,6 | 36,7 | 27,5 | 54,0 | 38,3 | 51,7 |
| Lambayeque | 41,4 | 35,7 | 35,2 | 46,0 | 51,1 | 33,7 | 35,1 |
| Provincia de Lima 1/ | 93,9 | 92,8 | 93,5 | 31,7 | 92,5 | 86,3 | 89,7 |
| Región Lima 2/ | 51,1 | 56,3 | 54,3 | 39,8 | 66,8 | 46,9 | 60,9 |
| Loreto | 9,3 | 6,5 | 7,7 | 58,0 | 7,9 | 7,1 | 7,4 |
| Madre de Dios | 16,5 | 15,2 | 16,6 | 11,6 | 23,4 | 24,9 | 22,1 |
| Moquegua | 54,1 | 69,0 | 74,6 | 17,5 | 70,1 | 68,5 | 82,5 |
| Pasco | 37,1 | 35,7 | 39,4 | 82,2 | 37,3 | 32,2 | 43,0 |
| Piura | 20,5 | 23,6 | 20,9 | 44,5 | 25,9 | 19,3 | 29,5 |
| Puno | 18,3 | 14,7 | 13,9 | 93,1 | 21,0 | 12,7 | 19,1 |
| San Martín | 15,2 | 16,6 | 19,8 | 18,4 | 21,8 | 16,9 | 25,8 |
| Tacna | 61,5 | 76,3 | 70,1 | 23,1 | 76,0 | 70,3 | 49,5 |
| Tumbes | 40,9 | 50,2 | 55,1 | 72,3 | 58,2 | 57,3 | 57,4 |
| Ucayali | 13,2 | 10,3 | 14,0 | 45,0 | 15,8 | 10,4 | 13,1 |

1/ Comprende los 43 distritos que conforman la provincia de Lima.

2/ Comprende las provincias: Barranca, Cajatambo, Canta, Cañete, Huaral, Huarochiri, Huaura, Oyón y Yauyos.

**Fuente: Instituto Nacional de Estadística e Informática - Encuesta Nacional a Instituciones Educativas (ENEDU).**

## 4.a.1.d PERÚ: Proporción de escuelas cuyos servicios higiénicos cuentan con lavaderos o lavatorios

(Porcentaje)

| Ámbito Geográfico | 2010 | 2011 | 2012 | 2013 | 2014 | 2015 | 2016 | 2017 |
|---|---|---|---|---|---|---|---|---|
| **Nacional** | **94,2** | **89,2** | **92,1** | **74,6** | **89,4** | **89,2** | **88,1** | **91,4** |
| **Área de residencia** | | | | | | | | |
| Urbana | 97,0 | 96,7 | 97,2 | 91,1 | 95,3 | 96,1 | 92,5 | 96,8 |
| Rural | 87,3 | 82,5 | 87,6 | 64,0 | 85,4 | 84,5 | 85,1 | 87,7 |
| **Departamento** | | | | | | | | |
| Amazonas | 76,9 | 87,1 | 93,8 | 68,9 | 91,7 | 88,6 | 91,6 | 72,7 |
| Áncash | 92,6 | 90,8 | 99,2 | 78,4 | 88,6 | 88,9 | 92,0 | 95,5 |
| Apurímac | 96,6 | 93,3 | 91,1 | 65,8 | 87,1 | 82,3 | 75,7 | 91,8 |
| Arequipa | - | 97,9 | 93,5 | 95,7 | 95,6 | 96,9 | 97,9 | 98,1 |
| Ayacucho | 94,5 | 95,1 | 94,8 | 76,4 | 92,2 | 91,7 | 77,7 | 93,2 |
| Cajamarca | 88,5 | 89,0 | 96,2 | 70,1 | 84,4 | 79,6 | 90,4 | 95,2 |
| Callao | 99,8 | 99,3 | 100,0 | 98,1 | 98,0 | 99,3 | 99,6 | 98,4 |
| Cusco | 98,1 | 96,3 | 92,3 | 86,4 | 94,5 | 92,9 | 94,6 | 97,3 |
| Huancavelica | 96,4 | 85,8 | 98,0 | 86,2 | 94,0 | 94,4 | 95,2 | 94,0 |
| Huánuco | 98,2 | 81,5 | 85,2 | 60,5 | 92,3 | 90,1 | 90,9 | 86,6 |
| Ica | - | 99,3 | 92,4 | 91,3 | 91,3 | 95,2 | 93,3 | 96,0 |
| Junín | 98,4 | 97,6 | 96,6 | 81,7 | 98,2 | 92,8 | 91,6 | 92,5 |
| La Libertad | 93,1 | 93,7 | 95,3 | 79,2 | 83,8 | 92,8 | 89,8 | 98,1 |
| Lambayeque | - | 95,0 | 96,6 | 70,7 | 88,0 | 96,2 | 89,9 | 93,6 |
| Provincia de Lima 1/ | 99,5 | 99,5 | 99,6 | 98,9 | 92,2 | 99,8 | 98,3 | 99,2 |
| Región Lima 2/ | 97,5 | 97,3 | 95,5 | 94,3 | 99,7 | 97,3 | 98,9 | 96,9 |
| Loreto | 87,1 | 49,9 | 65,7 | 35,4 | 93,8 | 76,7 | 68,3 | 75,8 |
| Madre de Dios | 91,1 | 88,8 | 90,3 | 62,4 | 72,1 | 93,4 | 74,7 | 88,1 |
| Moquegua | - | 97,2 | 98,9 | 96,6 | 81,0 | 98,8 | 97,3 | 98,4 |
| Pasco | 97,3 | 97,9 | 93,9 | 71,9 | 98,3 | 90,9 | 94,0 | 92,5 |
| Piura | 91,2 | 90,9 | 86,2 | 74,2 | 78,8 | 87,8 | 85,1 | 92,1 |
| Puno | 92,1 | 87,3 | 93,8 | 43,1 | 87,9 | 84,9 | 91,7 | 89,5 |
| San Martín | 89,1 | 82,2 | 79,7 | 62,2 | 83,3 | 86,9 | 74,4 | 83,5 |
| Tacna | - | 88,1 | 99,7 | 96,6 | 94,8 | 97,7 | 96,0 | 95,3 |
| Tumbes | - | 96,0 | 92,7 | 94,3 | 92,9 | 95,5 | 95,1 | 92,7 |
| Ucayali | 87,1 | 83,4 | 80,7 | 57,5 | 91,0 | 77,4 | 65,3 | 67,9 |

1/ Comprende los 43 distritos que conforman la provincia de Lima.

2/ Comprende las provincias: Barranca, Cajatambo, Canta, Cañete, Huaral, Huarochiri, Huaura, Oyón y Yauyos.

**Fuente: Instituto Nacional de Estadística e Informática - Encuesta Nacional a Instituciones Educativas (ENEDU).**

## Meta 4.c: De aquí a 2030, aumentar considerablemente la oferta de docentes calificados, incluso mediante la cooperación internacional para la formación de docentes en los países en desarrollo, especialmente los países menos adelantados y los pequeños Estados insulares en desarrollo

### 4.c.1.a PERÚ: Proporción de instituciones educativas públicas de inicial donde todos sus docentes han recibido acompañamiento pedagógico

(Porcentaje)

| Ámbito Geográfico | 2011 | 2012 | 2013 | 2014 | 2015 |
|---|---|---|---|---|---|
| **Nacional** | **21,0** | **18,5** | **12,1** | **11,3** | **17,3** |
| **Área de residencia** | | | | | |
| Urbana | 12,9 | 12,9 | 6,4 | 5,4 | 8,5 |
| Rural | 30,0 | 23,0 | 15,7 | 14,8 | 23,2 |
| **Departamento** | | | | | |
| Amazonas | 16,7 | 20,1 | 10,2 | 7,9 | 13,7 |
| Áncash | 15,8 | 18,8 | 11,3 | 8,3 | 9,0 |
| Apurímac | 39,9 | 29,3 | 14,4 | 14,0 | 60,4 |
| Arequipa | 28,1 | 21,1 | 13,6 | 15,0 | 8,8 |
| Ayacucho | 13,7 | 8,3 | 12,0 | 11,5 | 12,2 |
| Cajamarca | 15,9 | 7,9 | 2,1 | 2,2 | 8,1 |
| Callao | 6,0 | 0,0 | 14,2 | 17,9 | 19,7 |
| Cusco | 16,2 | 16,7 | 10,0 | 7,7 | 13,6 |
| Huancavelica | 57,3 | 35,6 | 22,0 | 20,2 | 28,8 |
| Huánuco | 63,7 | 49,8 | 15,1 | 16,4 | 16,6 |
| Ica | 6,7 | 5,8 | 15,3 | 18,9 | 21,1 |
| Junín | 21,1 | 21,4 | 8,0 | 6,3 | 6,7 |
| La Libertad | 11,9 | 6,0 | 7,7 | 6,4 | 6,1 |
| Lambayeque | 8,8 | 9,5 | 10,6 | 13,1 | 8,5 |
| Provincia de Lima 1/ | 9,2 | 9,1 | 3,4 | 0,0 | 1,6 |
| Región Lima 2/ | 14,8 | 20,8 | 17,1 | 19,1 | 16,6 |
| Loreto | 12,2 | 14,0 | 12,6 | 15,1 | 22,3 |
| Madre de Dios | 32,4 | 26,4 | 42,9 | 43,9 | 45,9 |
| Moquegua | 71,6 | 79,5 | 41,5 | 50,3 | 58,9 |
| Pasco | 21,0 | 17,9 | 9,8 | 12,8 | 10,9 |
| Piura | 13,2 | 9,9 | 7,4 | 4,5 | 9,5 |
| Puno | 29,7 | 21,7 | 13,9 | 11,6 | 27,1 |
| San Martín | 10,8 | 22,2 | 26,0 | 24,3 | 40,0 |
| Tacna | 29,4 | 36,8 | 28,8 | 23,8 | 19,1 |
| Tumbes | 11,1 | 16,1 | 10,6 | 16,5 | 16,6 |
| Ucayali | 10,0 | 6,7 | 7,5 | 9,9 | 24,5 |

**Nota:** No se calculó el indicador, porque los años 2016 y 2017 no hubo Acompañamiento Pedagógico para el Nivel Inicial.

1/ Comprende los 43 distritos que conforman la provincia de Lima.

2/ Comprende las provincias: Barranca, Cajatambo, Canta, Cañete, Huaral, Huarochiri, Huaura, Oyón y Yauyos.

**Fuente: Instituto Nacional de Estadística e Informática - Encuesta Nacional a Instituciones Educativas (ENEDU).**

# Objetivo 5: Igualdad de género

## Meta 5.2: Eliminar todas las formas deviolencia contra las mujeres y las niñas en los ámbitos público y privado, incluídas las trata y la explotación sexual y otros tipos de explotación

### 5.2.1 PERÚ: Proporción de mujeres de 15 a 49 años de edad que han sufrido en los 12 meses anteriores a la encuesta violencia física y/o sexual infligida por un compañero íntimo

(Porcentaje)

| Ámbito Geográfico | 2011 | 2012 | 2013 | 2014 | 2015 | 2016 | 2017 |
|---|---|---|---|---|---|---|---|
| **Nacional** | **13,6** | **12,9** | **12,1** | **12,8** | **11,7** | **10,8** | **10,6** |
| **Área de residencia** | | | | | | | |
| Urbana | 14,1 | 13,0 | 12,5 | 12,8 | 11,9 | 11,1 | 10,6 |
| Rural | 12,4 | 12,5 | 11,1 | 12,9 | 10,9 | 10,0 | 10,7 |
| **Departamento** | | | | | | | |
| Amazonas | 12,4 | 14,4 | 14,8 | 12,5 | 9,6 | 6,5 | 9,4 |
| Áncash | 12,5 | 12,2 | 10,0 | 14,4 | 13,0 | 9,5 | 9,9 |
| Apurímac | 17,6 | 21,1 | 22,9 | 21,9 | 16,1 | 18,2 | 19,3 |
| Arequipa | 12,0 | 10,5 | 12,3 | 16,7 | 18,1 | 13,9 | 14,0 |
| Ayacucho | 16,8 | 16,9 | 18,0 | 16,0 | 14,9 | 13,2 | 13,1 |
| Cajamarca | 9,4 | 11,2 | 6,7 | 12,7 | 8,9 | 9,3 | 10,9 |
| Callao | - | - | - | 11,0 | 9,7 | 11,0 | 8,8 |
| Cusco | 21,4 | 24,1 | 21,0 | 17,4 | 17,4 | 16,9 | 16,0 |
| Huancavelica | 9,6 | 11,0 | 11,5 | 19,1 | 12,9 | 12,4 | 14,3 |
| Huánuco | 10,4 | 9,7 | 9,7 | 7,1 | 12,8 | 9,2 | 7,3 |
| Ica | 16,8 | 16,5 | 10,1 | 12,9 | 10,1 | 9,5 | 9,5 |
| Junín | 21,2 | 13,8 | 14,8 | 13,2 | 17,4 | 15,1 | 16,4 |
| La Libertad | 5,9 | 4,3 | 9,0 | 9,0 | 8,1 | 7,9 | 8,8 |
| Lambayeque | 8,8 | 10,4 | 8,0 | 9,0 | 7,2 | 7,2 | 7,3 |
| Lima | - | - | - | 12,4 | 11,0 | 9,4 | 9,7 |
| Provincia de Lima 1/ | - | - | - | 12,3 | 11,0 | 9,1 | 9,5 |
| Región Lima 2/ | - | - | - | 12,6 | 11,1 | 11,9 | 11,7 |
| Loreto | 18,4 | 15,0 | 15,4 | 11,9 | 12,6 | 11,0 | 9,0 |
| Madre de Dios | 16,8 | 18,5 | 18,1 | 16,7 | 19,4 | 17,6 | 12,3 |
| Moquegua | 14,1 | 12,0 | 16,2 | 12,1 | 10,9 | 10,6 | 8,9 |
| Pasco | 14,6 | 9,6 | 10,6 | 11,0 | 11,2 | 9,8 | 11,5 |
| Piura | 15,1 | 12,3 | 10,4 | 10,3 | 9,9 | 10,5 | 8,4 |
| Puno | 16,7 | 15,8 | 14,1 | 16,9 | 16,5 | 17,0 | 16,2 |
| San Martín | 13,2 | 16,4 | 9,8 | 15,5 | 9,4 | 13,7 | 11,9 |
| Tacna | 15,9 | 13,9 | 9,8 | 11,1 | 10,3 | 7,9 | 5,6 |
| Tumbes | 14,3 | 14,4 | 13,2 | 12,3 | 9,4 | 10,2 | 10,5 |
| Ucayali | 11,4 | 10,2 | 9,9 | 10,0 | 9,7 | 10,5 | 7,4 |

1/ Comprende los 43 distritos que conforman la provincia de Lima.

2/ Comprende las provincias: Barranca, Cajatambo, Canta, Cañete, Huaral, Huarochiri, Huaura, Oyón y Yauyos.

**Fuente: Instituto Nacional de Estadística e Informática - Encuesta Demográfica y de Salud Familiar (ENDES).**

### 5.2.1.1 PERÚ: Proporción de mujeres de 15 a 49 años de edad que han sufrido en los 12 meses anteriores a la encuesta violencia física infligida por un compañero íntimo

(Porcentaje)

| Ámbito Geográfico | 2011 | 2012 | 2013 | 2014 | 2015 | 2016 | 2017 |
|---|---|---|---|---|---|---|---|
| **Nacional** | **12,6** | **12,1** | **11,5** | **11,9** | **10,9** | **10,2** | **10,0** |
| **Área de residencia** | | | | | | | |
| Urbana | 13,2 | 12,4 | 11,9 | 12,0 | 11,2 | 10,5 | 10,1 |
| Rural | 11,3 | 11,7 | 10,4 | 11,8 | 10,2 | 9,3 | 9,8 |
| **Departamento** | | | | | | | |
| Amazonas | 11,3 | 13,6 | 13,6 | 11,2 | 8,8 | 5,9 | 8,2 |
| Áncash | 10,8 | 10,9 | 9,2 | 13,5 | 12,5 | 8,9 | 9,8 |
| Apurímac | 17,0 | 19,9 | 21,0 | 19,4 | 13,9 | 17,0 | 16,5 |
| Arequipa | 9,9 | 9,6 | 12,3 | 16,1 | 17,5 | 12,6 | 13,4 |
| Ayacucho | 14,8 | 15,3 | 17,0 | 14,7 | 13,9 | 12,5 | 12,2 |
| Cajamarca | 8,4 | 10,6 | 6,1 | 11,5 | 8,3 | 8,9 | 10,0 |
| Callao | - | - | - | 10,0 | 9,0 | 10,7 | 8,6 |
| Cusco | 19,5 | 22,5 | 20,2 | 17,2 | 15,2 | 15,7 | 14,9 |
| Huancavelica | 9,2 | 10,8 | 11,0 | 18,2 | 12,4 | 11,8 | 13,9 |
| Huánuco | 10,2 | 9,2 | 9,3 | 6,6 | 11,7 | 8,5 | 6,8 |
| Ica | 16,0 | 15,7 | 9,7 | 11,6 | 9,7 | 8,3 | 9,3 |
| Junín | 19,8 | 13,1 | 13,6 | 12,1 | 16,5 | 14,6 | 15,6 |
| La Libertad | 5,7 | 4,3 | 8,9 | 7,7 | 7,7 | 7,4 | 8,6 |
| Lambayeque | 8,6 | 10,1 | 7,1 | 8,8 | 6,5 | 7,0 | 7,2 |
| Lima | - | - | - | 11,7 | 10,1 | 9,1 | 9,1 |
| Provincia de Lima 1/ | - | - | - | 11,6 | 10,1 | 8,9 | 8,8 |
| Región Lima 2/ | - | - | - | 12,1 | 10,7 | 10,5 | 11,0 |
| Loreto | 17,4 | 14,3 | 15,2 | 11,4 | 12,1 | 10,8 | 8,3 |
| Madre de Dios | 16,2 | 16,9 | 17,0 | 15,6 | 18,2 | 17,1 | 11,9 |
| Moquegua | 12,9 | 11,6 | 15,8 | 11,4 | 10,2 | 9,9 | 8,4 |
| Pasco | 14,0 | 9,0 | 10,4 | 9,6 | 10,8 | 8,7 | 10,6 |
| Piura | 14,6 | 11,1 | 9,7 | 9,3 | 9,3 | 10,2 | 8,0 |
| Puno | 15,6 | 15,2 | 14,1 | 14,9 | 16,2 | 15,8 | 15,4 |
| San Martín | 11,6 | 14,3 | 9,2 | 14,4 | 8,9 | 12,6 | 11,7 |
| Tacna | 13,9 | 13,6 | 9,1 | 10,8 | 9,8 | 7,3 | 5,3 |
| Tumbes | 13,6 | 13,5 | 12,8 | 11,3 | 9,1 | 9,5 | 9,7 |
| Ucayali | 10,5 | 10,0 | 9,6 | 9,7 | 9,3 | 9,7 | 7,4 |

1/ Comprende los 43 distritos que conforman la provincia de Lima.

2/ Comprende las provincias: Barranca, Cajatambo, Canta, Cañete, Huaral, Huarochiri, Huaura, Oyón y Yauyos.

**Fuente: Instituto Nacional de Estadística e Informática - Encuesta Demográfica y de Salud Familiar (ENDES).**

### 5.2.1.2 PERÚ: Proporción de mujeres de 15 a 49 años de edad que han sufrido en los 12 meses anteriores a la encuesta violencia sexual infligida por un compañero íntimo

(Porcentaje)

| Ámbito Geográfico | 2011 | 2012 | 2013 | 2014 | 2015 | 2016 | 2017 |
|---|---|---|---|---|---|---|---|
| **Nacional** | **3,3** | **3,2** | **3,0** | **3,4** | **2,9** | **2,5** | **2,4** |
| **Área de residencia** | | | | | | | |
| Urbana | 3,2 | 3,0 | 2,9 | 3,1 | 2,7 | 2,4 | 2,2 |
| Rural | 3,5 | 3,7 | 3,0 | 4,2 | 3,6 | 2,7 | 3,2 |
| **Departamento** | | | | | | | |
| Amazonas | 3,9 | 3,8 | 4,0 | 4,6 | 2,4 | 1,8 | 3,9 |
| Áncash | 4,2 | 2,2 | 2,8 | 3,0 | 2,9 | 2,2 | 1,6 |
| Apurímac | 5,5 | 5,7 | 9,9 | 8,8 | 6,7 | 4,7 | 7,7 |
| Arequipa | 3,7 | 3,5 | 1,8 | 5,9 | 3,5 | 3,4 | 3,9 |
| Ayacucho | 5,7 | 7,6 | 5,0 | 5,0 | 4,7 | 2,9 | 3,8 |
| Cajamarca | 1,6 | 2,4 | 2,3 | 3,8 | 2,9 | 2,5 | 4,3 |
| Callao | - | - | - | 1,9 | 2,0 | 1,3 | 1,5 |
| Cusco | 7,1 | 8,3 | 5,9 | 3,1 | 5,8 | 5,1 | 5,9 |
| Huancavelica | 2,4 | 3,6 | 2,3 | 4,0 | 3,5 | 3,6 | 2,4 |
| Huánuco | 2,1 | 3,0 | 2,3 | 1,7 | 4,6 | 2,9 | 2,2 |
| Ica | 3,5 | 2,9 | 2,1 | 3,8 | 2,6 | 2,8 | 2,1 |
| Junín | 3,7 | 2,7 | 4,5 | 3,2 | 3,4 | 2,0 | 4,1 |
| La Libertad | 0,9 | 0,7 | 1,7 | 2,5 | 1,5 | 2,0 | 1,3 |
| Lambayeque | 1,5 | 2,0 | 2,2 | 1,6 | 1,9 | 1,1 | 1,2 |
| Lima | - | - | - | 2,9 | 2,6 | 1,8 | 1,6 |
| Provincia de Lima 1/ | - | - | - | 2,8 | 2,6 | 1,5 | 1,6 |
| Región Lima 2/ | - | - | - | 3,7 | 2,8 | 4,1 | 2,0 |
| Loreto | 4,2 | 3,2 | 2,4 | 1,5 | 2,9 | 1,8 | 1,5 |
| Madre de Dios | 3,8 | 5,2 | 4,5 | 4,6 | 4,5 | 3,5 | 3,4 |
| Moquegua | 3,8 | 2,0 | 4,1 | 2,5 | 2,2 | 1,5 | 2,1 |
| Pasco | 3,1 | 2,0 | 1,8 | 4,2 | 2,0 | 2,4 | 3,2 |
| Piura | 3,6 | 3,4 | 2,6 | 3,6 | 2,5 | 1,9 | 1,7 |
| Puno | 4,0 | 3,0 | 2,3 | 7,1 | 5,7 | 5,8 | 3,3 |
| San Martín | 5,3 | 5,9 | 1,6 | 4,5 | 2,6 | 4,6 | 2,7 |
| Tacna | 4,9 | 3,6 | 1,1 | 1,4 | 1,4 | 2,5 | 0,8 |
| Tumbes | 2,4 | 3,8 | 1,9 | 3,5 | 1,1 | 2,6 | 3,6 |
| Ucayali | 2,6 | 2,1 | 1,5 | 2,0 | 1,8 | 2,0 | 1,4 |

1/ Comprende los 43 distritos que conforman la provincia de Lima.

2/ Comprende las provincias: Barranca, Cajatambo, Canta, Cañete, Huaral, Huarochiri, Huaura, Oyón y Yauyos.

**Fuente: Instituto Nacional de Estadística e Informática - Encuesta Demográfica y de Salud Familiar (ENDES).**

## Meta 5.3: Eliminar todas las prácticas nocivas, como el matrimonio infantil, precoz y forzado y la mutilación genital femenina

### 5.3.1.a PERÚ: Proporción de mujeres entre 20 y 24 años de edad que estaban casadas o mantenían una unión estable antes de cumplir los 15 años

(Porcentaje)

| Ámbito Geográfico | 2009 | 2010 | 2011 | 2012 | 2013 | 2014 | 2015 | 2016 | 2017 |
|---|---|---|---|---|---|---|---|---|---|
| Nacional | 3,4 | 3,0 | 2,6 | 2,5 | 2,9 | 2,6 | 3,0 | 2,7 | 2,6 |

Fuente: Instituto Nacional de Estadística e Informática - Encuesta Demográfica y de Salud Familiar (ENDES).

### 5.3.1.b PERÚ: Proporción de mujeres entre 20 y 24 años de edad que estaban casadas o mantenían una unión estable antes de cumplir los 18 años

(Porcentaje)

| Ámbito Geográfico | 2009 | 2010 | 2011 | 2012 | 2013 | 2014 | 2015 | 2016 | 2017 |
|---|---|---|---|---|---|---|---|---|---|
| Nacional | 19,0 | 20,1 | 18,8 | 19,1 | 20,4 | 18,6 | 21,5 | 19,5 | 19,0 |

Fuente: Instituto Nacional de Estadística e Informática - Encuesta Demográfica y de Salud Familiar (ENDES).

## Meta 5.4: Reconocer y valorar los cuidados y el trabajo doméstico no remunerados mediante servicios públicos, infraestructuras y políticas de protección social, y promoviendo la responsabilidad compartida en el hogar y la familia, según proceda en cada país

### 5.4.1 PERÚ: Proporción de tiempo dedicado a quehaceres domésticos y cuidados no remunerados, 2010

(Horas y minutos por día)

| Ámbito Geográfico | Tiempo dedicado | |
|---|---|---|
| | Quehaceres domésticos no remunerados 1/ | Cuidados no remunerados 2/ |
| **Nacional** | 2:59 | 1:26 |
| **Área de residencia** | | |
| Urbana | 2:45 | 1:31 |
| Rural | 3:41 | 1:12 |
| **Región Natural** | | |
| Lima Metropolitana 3/ | 2:37 | 1:40 |
| Resto Costa | 2:54 | 1:26 |
| Sierra | 3:26 | 1:11 |
| Selva | 2:56 | 1:30 |

1/ Incluye la preparación de los alimentos, limpieza, compras, mantenimiento y otras actividades respecto al hogar.
2/ Incluye al cuidado de niños, adolescentes, enfermos, personas con alguna discapacidad o adulto mayor miembros del hogar.
3/ Comprende los distritos de la provincia de Lima y de la Provincia Constitucional del Callao.
**Fuente: Instituto Nacional de Estadística e Informática - Encuesta Nacional de Uso del Tiempo (ENUT).**

### 5.4.1.1 PERÚ: Proporción de tiempo dedicado a quehaceres domésticos y cuidados no remunerados según sexo, 2010

(Horas y minutos por día)

| Ámbito Geográfico / Sexo | Tiempo dedicado | |
|---|---|---|
| | Quehaceres domésticos no remunerados 1/ | Cuidados no remunerados 2/ |
| **Nacional** | **2:59** | **1:26** |
| **Hombre** | 1:41 | 0:54 |
| **Mujer** | 4:16 | 1:52 |
| **Área de residencia** | | |
| **Urbana** | **2:45** | **1:31** |
| Hombre | 1:33 | 0:56 |
| Mujer | 3:57 | 1:58 |
| **Rural** | **3:41** | **1:12** |
| Hombre | 2:07 | 0:49 |
| Mujer | 5:17 | 1:31 |
| **Región Natural** | | |
| **Lima Metropolitana 3/** | **2:37** | **1:40** |
| Hombre | 1:31 | 1:00 |
| Mujer | 3:43 | 2:10 |
| **Resto Costa** | **2:54** | **1:26** |
| Hombre | 1:33 | 0:50 |
| Mujer | 4:14 | 1:55 |
| **Sierra** | **3:26** | **1:11** |
| Hombre | 2:01 | 0:50 |
| Mujer | 4:47 | 1:27 |
| **Selva** | **2:56** | **1:30** |
| Hombre | 1:34 | 0:56 |
| Mujer | 4:24 | 2:01 |

1/ Incluye la preparación de los alimentos, limpieza, compras, mantenimiento y otras actividades respecto al hogar.
2/ Incluye al cuidado de niños, adolescentes, enfermos, personas con alguna discapacidad o adulto mayor miembros del hogar.
3/ Comprende los distritos de la provincia de Lima y de la Provincia Constitucional del Callao.
**Fuente: Instituto Nacional de Estadística e Informática - Encuesta Nacional de Uso del Tiempo (ENUT).**

## 5.4.1.2 PERÚ: Proporción de tiempo dedicado a quehaceres domésticos y cuidados no remunerados por sexo según grupos de edad, 2010

(Horas y minutos por día)

| Ámbito Geográfico / Grupos de edad | Tiempo dedicado | | | | | |
|---|---|---|---|---|---|---|
| | Quehaceres domésticos no remunerados 1/ | | | Cuidados no remunerados 2/ | | |
| | Total | Hombre | Mujer | Total | Hombre | Mujer |
| **Nacional** | **2:59** | **1:41** | **4:16** | **1:26** | **0:54** | **1:52** |
| **De 12 a 14 años** | **1:45** | **1:23** | **2:11** | **0:52** | **0:50** | **0:54** |
| **De 15 a 24 años** | **2:15** | **1:28** | **3:02** | **1:20** | **0:41** | **1:48** |
| **De 25 a 44 años** | **3:14** | **1:38** | **4:51** | **1:44** | **1:03** | **2:15** |
| **De 45 a 54 años** | **3:29** | **1:50** | **5:09** | **1:05** | **0:48** | **1:20** |
| **De 55 a 64 años** | **3:48** | **2:06** | **5:17** | **1:09** | **0:48** | **1:24** |
| **De 65 a más años** | **3:37** | **2:24** | **4:42** | **1:08** | **0:57** | **1:16** |
| **Área de residencia** | | | | | | |
| **Urbana** | **2:45** | **1:33** | **3:57** | **1:31** | **0:56** | **1:58** |
| De 12 a 14 años | 1:36 | 1:17 | 1:59 | 0:54 | 0:52 | 0:55 |
| De 15 a 24 años | 2:03 | 1:23 | 2:44 | 1:22 | 0:41 | 1:52 |
| De 25 a 44 años | 2:59 | 1:29 | 4:28 | 1:49 | 1:05 | 2:22 |
| De 45 a 54 años | 3:14 | 1:41 | 4:48 | 1:09 | 0:48 | 1:29 |
| De 55 a 64 años | 3:38 | 1:56 | 5:05 | 1:16 | 0:52 | 1:33 |
| De 65 a más años | 3:22 | 2:13 | 4:19 | 1:14 | 1:02 | 1:23 |
| **Rural** | **3:41** | **2:07** | **5:17** | **1:12** | **0:49** | **1:31** |
| De 12 a 14 años | 2:02 | 1:34 | 2:39 | 0:49 | 0:47 | 0:52 |
| De 15 a 24 años | 2:59 | 1:48 | 4:09 | 1:13 | 0:43 | 1:35 |
| De 25 a 44 años | 4:05 | 2:08 | 6:08 | 1:27 | 0:54 | 1:53 |
| De 45 a 54 años | 4:17 | 2:21 | 6:14 | 0:53 | 0:48 | 0:57 |
| De 55 a 64 años | 4:18 | 2:33 | 5:58 | 0:44 | 0:35 | 0:51 |
| De 65 a más años | 4:11 | 2:45 | 5:35 | 0:51 | 0:45 | 0:56 |
| **Región Natural** | | | | | | |
| **Lima Metropolitana 3/** | **2:37** | **1:31** | **3:43** | **1:40** | **1:00** | **2:10** |
| De 12 a 14 años | 1:29 | 1:14 | 1:51 | 1:04 | 1:05 | 1:03 |
| De 15 a 24 años | 1:53 | 1:18 | 2:29 | 1:31 | 0:36 | 2:10 |
| De 25 a 44 años | 2:45 | 1:26 | 4:08 | 1:56 | 1:12 | 2:27 |
| De 45 a 54 años | 2:59 | 1:38 | 4:22 | 1:16 | 0:47 | 1:42 |
| De 55 a 64 años | 3:35 | 1:53 | 4:55 | 1:40 | 0:59 | 2:05 |
| De 65 a más años | 3:23 | 2:28 | 4:06 | 1:24 | 1:05 | 1:38 |

Continúa...

### 5.4.1.2 PERÚ: Proporción de tiempo dedicado a quehaceres domésticos y cuidados no remunerados por sexo según grupos de edad, 2010

(Horas y minutos por día)

**Conclusión.**

| Ámbito Geográfico / Grupos de edad | Tiempo dedicado | | | | | |
|---|---|---|---|---|---|---|
| | Quehaceres domésticos no remunerados 1/ | | | Cuidados no remunerados 2/ | | |
| | Total | Hombre | Mujer | Total | Hombre | Mujer |
| **Resto Costa** | **2:54** | **1:33** | **4:14** | **1:26** | **0:50** | **1:55** |
| De 12 a 14 años | 1:40 | 1:16 | 2:03 | 0:47 | 0:47 | 0:47 |
| De 15 a 24 años | 2:12 | 1:27 | 3:01 | 1:19 | 0:44 | 1:47 |
| De 25 a 44 años | 3:12 | 1:27 | 4:52 | 1:48 | 0:57 | 2:25 |
| De 45 a 54 años | 3:29 | 1:46 | 5:11 | 1:06 | 0:42 | 1:27 |
| De 55 a 64 años | 3:37 | 1:52 | 5:22 | 0:55 | 0:41 | 1:09 |
| De 65 a más años | 3:25 | 1:59 | 4:45 | 1:05 | 0:53 | 1:12 |
| **Sierra** | **3:26** | **2:01** | **4:47** | **1:11** | **0:50** | **1:27** |
| De 12 a 14 años | 2:04 | 1:38 | 2:33 | 0:46 | 0:45 | 0:48 |
| De 15 a 24 años | 2:37 | 1:43 | 3:27 | 1:04 | 0:43 | 1:17 |
| De 25 a 44 años | 3:46 | 2:00 | 5:28 | 1:29 | 0:56 | 1:54 |
| De 45 a 54 años | 4:00 | 2:06 | 5:50 | 0:53 | 0:50 | 0:56 |
| De 55 a 64 años | 4:16 | 2:32 | 5:41 | 0:45 | 0:44 | 0:46 |
| De 65 a más años | 4:01 | 2:38 | 5:17 | 0:57 | 0:52 | 1:01 |
| **Selva** | **2:56** | **1:34** | **4:24** | **1:30** | **0:56** | **2:01** |
| De 12 a 14 años | 1:33 | 1:09 | 2:03 | 0:55 | 0:46 | 1:03 |
| De 15 a 24 años | 2:21 | 1:20 | 3:27 | 1:35 | 0:44 | 2:16 |
| De 25 a 44 años | 3:20 | 1:36 | 5:09 | 1:44 | 1:05 | 2:16 |
| De 45 a 54 años | 3:25 | 1:53 | 5:08 | 1:09 | 0:55 | 1:25 |
| De 55 a 64 años | 3:27 | 1:58 | 5:09 | 1:02 | 0:45 | 1:16 |
| De 65 a más años | 3:15 | 2:07 | 4:22 | 0:54 | 0:48 | 0:58 |

1/ Incluye la preparación de los alimentos, limpieza, compras, mantenimiento y otras actividades respecto al hogar.

2/ Incluye al cuidado de niños, adolescentes, enfermos, personas con alguna discapacidad o adulto mayor miembros del hogar.

3/ Comprende los distritos de la provincia de Lima y de la Provincia Constitucional del Callao.

**Fuente: Instituto Nacional de Estadística e Informática - Encuesta Nacional de Uso del Tiempo (ENUT).**

## 5.4.1.3 PERÚ: Proporción de tiempo dedicado a quehaceres domésticos y cuidados no remunerados por sexo según nivel educativo, 2010

(Horas y minutos por día)

| Ámbito Geográfico / Nivel educativo | Tiempo dedicado | | | | | |
|---|---|---|---|---|---|---|
| | Quehaceres domésticos no remunerados 1/ | | | Cuidados no remunerados 2/ | | |
| | Total | Hombre | Mujer | Total | Hombre | Mujer |
| **Nacional** | **2:59** | **1:41** | **4:16** | **1:26** | **0:54** | **1:52** |
| **Sin nivel** | **4:38** | **2:25** | **5:23** | **1:05** | **0:56** | **1:07** |
| **Primaria** | **3:35** | **1:51** | **5:01** | **1:20** | **0:47** | **1:42** |
| **Secundaria** | **2:43** | **1:37** | **4:00** | **1:27** | **0:53** | **1:58** |
| **Superior 3/** | **2:28** | **1:36** | **3:26** | **1:35** | **1:02** | **2:05** |
| **Área de residencia** | | | | | | |
| **Urbana** | **2:45** | **1:33** | **3:57** | **1:31** | **0:56** | **1:58** |
| Sin nivel | 4:04 | 1:57 | 4:39 | 1:10 | 0:55 | 1:12 |
| Primaria | 3:18 | 1:36 | 4:34 | 1:27 | 0:50 | 1:49 |
| Secundaria | 2:39 | 1:30 | 3:55 | 1:32 | 0:54 | 2:02 |
| Superior 3/ | 2:27 | 1:35 | 3:23 | 1:36 | 1:02 | 2:06 |
| **Rural** | **3:41** | **2:07** | **5:17** | **1:12** | **0:49** | **1:31** |
| Sin nivel | 5:00 | 2:38 | 5:54 | 1:01 | 0:57 | 1:03 |
| Primaria | 3:56 | 2:07 | 5:37 | 1:13 | 0:44 | 1:33 |
| Secundaria | 3:00 | 2:05 | 4:23 | 1:10 | 0:49 | 1:36 |
| Superior 3/ | 2:44 | 1:44 | 4:40 | 1:26 | 1:10 | 1:45 |
| **Región Natural** | | | | | | |
| **Lima Metropolitana 4/** | **2:37** | **1:31** | **3:43** | **1:40** | **1:00** | **2:10** |
| Sin nivel | 4:23 | 2:52 | 4:35 | 1:49 | 0:00 | 1:55 |
| Primaria | 3:07 | 1:44 | 4:08 | 1:38 | 1:06 | 1:54 |
| Secundaria | 2:34 | 1:27 | 3:46 | 1:39 | 0:56 | 2:11 |
| Superior 3/ | 2:23 | 1:33 | 3:19 | 1:45 | 1:06 | 2:18 |
| **Resto Costa** | **2:54** | **1:33** | **4:14** | **1:26** | **0:50** | **1:55** |
| Sin nivel | 3:55 | 1:36 | 4:46 | 1:10 | 0:55 | 1:13 |
| Primaria | 3:26 | 1:37 | 4:54 | 1:20 | 0:45 | 1:42 |
| Secundaria | 2:44 | 1:30 | 4:07 | 1:26 | 0:49 | 2:00 |
| Superior 3/ | 2:29 | 1:34 | 3:30 | 1:36 | 0:57 | 2:12 |
| **Sierra** | **3:26** | **2:01** | **4:47** | **1:11** | **0:50** | **1:27** |
| Sin nivel | 4:55 | 2:42 | 5:39 | 0:53 | 0:52 | 0:53 |
| Primaria | 3:59 | 2:06 | 5:32 | 1:08 | 0:39 | 1:25 |
| Secundaria | 3:00 | 2:00 | 4:14 | 1:14 | 0:53 | 1:34 |
| Superior 3/ | 2:36 | 1:46 | 3:36 | 1:20 | 1:01 | 1:38 |
| **Selva** | **2:56** | **1:34** | **4:24** | **1:30** | **0:56** | **2:01** |
| Sin nivel | 4:22 | 2:03 | 5:29 | 1:20 | 1:12 | 1:23 |
| Primaria | 3:21 | 1:44 | 4:55 | 1:33 | 0:52 | 2:06 |
| Secundaria | 2:33 | 1:26 | 3:59 | 1:30 | 0:55 | 2:03 |
| Superior 3/ | 2:19 | 1:27 | 3:21 | 1:28 | 1:06 | 1:52 |

1/ Incluye la preparación de los alimentos, limpieza, compras, mantenimiento y otras actividades respecto al hogar.

2/ Incluye al cuidado de niños, adolescentes, enfermos, personas con alguna discapacidad o adulto mayor miembros del hogar.

3/ Incluye Superior No Universitario, Superior Universitario y Posgrado.

4/ Comprende los distritos de la provincia de Lima y de la Provincia Constitucional del Callao.

**Fuente: Instituto Nacional de Estadística e Informática - Encuesta Nacional de Uso del Tiempo (ENUT).**

### 5.4.1.4 PERÚ: Proporción de tiempo dedicado a quehaceres domésticos y cuidados no remunerados por sexo según estado civil, 2010

(Horas y minutos por día)

| Ámbito Geográfico / Estado Civil | Tiempo dedicado | | | | | |
|---|---|---|---|---|---|---|
| | Quehaceres domésticos no remunerados 1/ | | | Cuidados no remunerados 2/ | | |
| | Total | Hombre | Mujer | Total | Hombre | Mujer |
| **Nacional** | **2:59** | **1:41** | **4:16** | **1:26** | **0:54** | **1:52** |
| **Conviviente/Casada(o)** | **3:31** | **1:43** | **5:20** | **1:40** | **0:59** | **2:15** |
| **Separada(o)/Divorciada(o)** | **3:36** | **2:25** | **4:05** | **1:46** | **1:14** | **1:52** |
| **Viuda(o)** | **4:16** | **2:55** | **4:48** | **1:12** | **1:03** | **1:13** |
| **Soltera(o)** | **2:05** | **1:32** | **2:44** | **0:58** | **0:43** | **1:12** |
| **Área de residencia** | | | | | | |
| **Urbana** | **2:45** | **1:33** | **3:57** | **1:31** | **0:56** | **1:58** |
| Conviviente/Casada(o) | 3:16 | 1:33 | 5:00 | 1:47 | 1:02 | 2:25 |
| Separada(o)/Divorciada(o) | 3:27 | 2:11 | 3:56 | 1:48 | 1:19 | 1:53 |
| Viuda(o) | 3:55 | 2:20 | 4:25 | 1:14 | 1:15 | 1:14 |
| Soltera(o) | 1:55 | 1:28 | 2:28 | 0:59 | 0:42 | 1:14 |
| **Rural** | **3:41** | **2:07** | **5:17** | **1:12** | **0:49** | **1:31** |
| Conviviente/Casada(o) | 4:11 | 2:10 | 6:15 | 1:19 | 0:51 | 1:44 |
| Separada(o)/Divorciada(o) | 4:28 | 3:24 | 5:07 | 1:33 | 1:01 | 1:45 |
| Viuda(o) | 4:56 | 3:37 | 5:40 | 1:05 | 0:49 | 1:10 |
| Soltera(o) | 2:38 | 1:48 | 3:40 | 0:56 | 0:44 | 1:07 |
| **Región Natural** | | | | | | |
| **Lima Metropolitana 3/** | **2:37** | **1:31** | **3:43** | **1:40** | **1:00** | **2:10** |
| Conviviente/Casada(o) | 3:09 | 1:34 | 4:45 | 1:57 | 1:06 | 2:40 |
| Separada(o)/Divorciada(o) | 3:04 | 2:03 | 3:27 | 1:48 | 1:57 | 1:47 |
| Viuda(o) | 4:00 | 2:28 | 4:26 | 1:20 | 1:38 | 1:19 |
| Soltera(o) | 1:46 | 1:24 | 2:15 | 1:06 | 0:44 | 1:25 |
| **Resto Costa** | **2:54** | **1:33** | **4:14** | **1:26** | **0:50** | **1:55** |
| Conviviente/Casada(o) | 3:27 | 1:31 | 5:23 | 1:41 | 0:55 | 2:22 |
| Separada(o)/Divorciada(o) | 3:37 | 2:16 | 4:09 | 1:47 | 0:42 | 1:57 |
| Viuda(o) | 3:48 | 2:19 | 4:26 | 1:09 | 1:03 | 1:11 |
| Soltera(o) | 2:04 | 1:29 | 2:45 | 0:57 | 0:40 | 1:12 |
| **Sierra** | **3:26** | **2:01** | **4:47** | **1:11** | **0:50** | **1:27** |
| Conviviente/Casada(o) | 3:56 | 2:02 | 5:52 | 1:20 | 0:54 | 1:42 |
| Separada(o)/Divorciada(o) | 4:17 | 2:58 | 4:55 | 1:39 | 0:55 | 1:52 |
| Viuda(o) | 4:50 | 3:29 | 5:26 | 1:07 | 0:48 | 1:10 |
| Soltera(o) | 2:28 | 1:48 | 3:10 | 0:53 | 0:44 | 1:01 |
| **Selva** | **2:56** | **1:34** | **4:24** | **1:30** | **0:56** | **2:01** |
| Conviviente/Casada(o) | 3:27 | 1:39 | 5:17 | 1:43 | 1:02 | 2:21 |
| Separada(o)/Divorciada(o) | 3:59 | 2:37 | 4:35 | 1:48 | 1:14 | 1:55 |
| Viuda(o) | 3:27 | 2:27 | 3:52 | 1:10 | 0:54 | 1:13 |
| Soltera(o) | 1:55 | 1:21 | 2:43 | 0:57 | 0:43 | 1:13 |

1/ Incluye la preparación de los alimentos, limpieza, compras, mantenimiento y otras actividades respecto al hogar.

2/ Incluye al cuidado de niños, adolescentes, enfermos, personas con alguna discapacidad o adulto mayor miembros del hogar.

3/ Comprende los distritos de la provincia de Lima y de la Provincia Constitucional del Callao.

**Fuente: Instituto Nacional de Estadística e Informática - Encuesta Nacional de Uso del Tiempo (ENUT).**

## 5.4.1.5 PERÚ: Proporción de tiempo dedicado a quehaceres domésticos y cuidados no remunerados por sexo según lengua materna, 2010

(Horas y minutos por día)

| Ámbito Geográfico / Lengua Materna | Tiempo dedicado | | | | | |
|---|---|---|---|---|---|---|
| | Quehaceres domésticos no remunerados 1/ | | | Cuidados no remunerados 2/ | | |
| | Total | Hombre | Mujer | Total | Hombre | Mujer |
| **Nacional** | | | | | | |
| **Lengua Nativa 3/** | **3:49** | **2:15** | **5:14** | **1:15** | **0:49** | **1:34** |
| **Castellano** | **2:49** | **1:35** | **4:04** | **1:28** | **0:55** | **1:55** |
| **Área de residencia** | | | | | | |
| **Urbana** | | | | | | |
| Lengua Nativa 3/ | 3:31 | 1:58 | 4:50 | 1:22 | 0:55 | 1:40 |
| Castellano | 2:41 | 1:30 | 3:51 | 1:32 | 0:56 | 2:00 |
| **Rural** | | | | | | |
| Lengua Nativa 3/ | 4:02 | 2:26 | 5:33 | 1:10 | 0:46 | 1:29 |
| Castellano | 3:27 | 1:55 | 5:07 | 1:13 | 0:50 | 1:32 |
| **Región Natural** | | | | | | |
| **Lima Metropolitana 4/** | | | | | | |
| Lengua Nativa 3/ | 3:24 | 1:45 | 4:49 | 1:37 | 1:03 | 1:58 |
| Castellano | 2:33 | 1:30 | 3:38 | 1:40 | 1:00 | 2:11 |
| **Resto Costa** | | | | | | |
| Lengua Nativa 3/ | 3:37 | 2:08 | 5:00 | 1:26 | 0:49 | 1:51 |
| Castellano | 2:51 | 1:31 | 4:12 | 1:26 | 0:50 | 1:56 |
| **Sierra** | | | | | | |
| Lengua Nativa 3/ | 3:59 | 2:24 | 5:22 | 1:09 | 0:48 | 1:25 |
| Castellano | 3:08 | 1:49 | 4:27 | 1:12 | 0:52 | 1:29 |
| **Selva** | | | | | | |
| Lengua Nativa 3/ | 3:26 | 2:01 | 5:04 | 1:16 | 0:44 | 1:46 |
| Castellano | 2:51 | 1:30 | 4:18 | 1:32 | 0:58 | 2:03 |

1/ Incluye la preparación de los alimentos, limpieza, compras, mantenimiento y otras actividades respecto al hogar.

2/ Incluye al cuidado de niños, adolescentes, enfermos, personas con alguna discapacidad o adulto mayor miembros del hogar.

3/ Incluye quechua, aymara, ashninka u otra lenguas nativas.

4/ Comprende los distritos de la provincia de Lima y de la Provincia Constitucional del Callao.

**Fuente: Instituto Nacional de Estadística e Informática - Encuesta Nacional de Uso del Tiempo (ENUT).**

## Meta 5.5: Asegurar la participación plena y efectiva de las mujeres y la igualdad de oportunidades de liderazgo a todos los niveles decisorios en la vidad política, económica y pública

### 5.5.1.a PERÚ: Proporción de escaños ocupados por mujeres en los parlamentos nacionales

(Porcentaje)

| Periodos Congresales | 1950 / 1956 | 1956 / 1962 | 1963 / 1968 | 1980 / 1985 | 1985 / 1990 | 1990 / 1993 | 1993 / 1995 | 1995 / 2000 | 2000 / 2001 | 2001 / 2006 | 2006 / 2011 | 2011 / 2016 | 2016 / 2021 |
|---|---|---|---|---|---|---|---|---|---|---|---|---|---|
| **Nacional** | 0,0 | 2,5 | 1,3 | 6,3 | 5,4 | 6,3 | 8,8 | 10,8 | 20,0 | 19,2 | 29,2 | 21,5 | 28,5 |

**Nota 1:** Del 1993 hasta 2010 según la Constitución del año 1993, el Congreso es unicameral e integrado por 120 parlamentarios.

**Nota 2:** A partir del 28 de Julio de 2011 se amplió el número de congresistas a 130, según la Ley 29402.

**Fuente: Oficina Nacional de Procesos Electorales - Gerencia de Sistemas e Informática Electoral.**

**Elaboración: Instituto Nacional de Estadística e Informática.**

### 5.5.1.a PERÚ: Escaños ocupados por hombres y mujeres en los parlamentos nacionales

(Personas)

| Departamento / Sexo | 1950 / 1956 | 1956 / 1962 | 1963 / 1968 | 1980 / 1985 | 1985 / 1990 | 1990 / 1993 | 1993 / 1995 | 1995 / 2000 | 2000 / 2001 | 2001 / 2006 | 2006 / 2011 | 2011 / 2016 | 2016 / 2021 |
|---|---|---|---|---|---|---|---|---|---|---|---|---|---|
| **Nacional** | **197** | **237** | **229** | **240** | **240** | **240** | **80** | **120** | **120** | **120** | **120** | **130** | **130** |
| Mujer | 0 | 6 | 3 | 15 | 13 | 15 | 7 | 13 | 24 | 23 | 35 | 28 | 37 |
| Hombre | 197 | 231 | 226 | 225 | 227 | 225 | 73 | 107 | 96 | 97 | 85 | 102 | 93 |
| **Departamento** | | | | | | | | | | | | | |
| **Amazonas** | **-** | **-** | **-** | **-** | **-** | **-** | **-** | **-** | **-** | **2** | **2** | **2** | **2** |
| Mujer | - | - | - | - | - | - | - | - | - | 0 | 1 | 0 | 1 |
| Hombre | - | - | - | - | - | - | - | - | - | 2 | 1 | 2 | 1 |
| **Áncash** | **-** | **-** | **-** | **-** | **-** | **-** | **-** | **-** | **-** | **5** | **5** | **5** | **5** |
| Mujer | - | - | - | - | - | - | - | - | - | 1 | 1 | 1 | 3 |
| Hombre | - | - | - | - | - | - | - | - | - | 4 | 4 | 4 | 2 |
| **Apurímac** | **-** | **-** | **-** | **-** | **-** | **-** | **-** | **-** | **-** | **2** | **2** | **2** | **2** |
| Mujer | - | - | - | - | - | - | - | - | - | 0 | 0 | 0 | 0 |
| Hombre | - | - | - | - | - | - | - | - | - | 2 | 2 | 2 | 2 |
| **Arequipa** | **-** | **-** | **-** | **-** | **-** | **-** | **-** | **-** | **-** | **5** | **5** | **6** | **6** |
| Mujer | - | - | - | - | - | - | - | - | - | 1 | 2 | 1 | 2 |
| Hombre | - | - | - | - | - | - | - | - | - | 4 | 3 | 5 | 4 |
| **Ayacucho** | **-** | **-** | **-** | **-** | **-** | **-** | **-** | **-** | **-** | **3** | **3** | **3** | **3** |
| Mujer | - | - | - | - | - | - | - | - | - | 1 | 2 | 0 | 1 |
| Hombre | - | - | - | - | - | - | - | - | - | 2 | 1 | 3 | 2 |
| **Cajamarca** | **-** | **-** | **-** | **-** | **-** | **-** | **-** | **-** | **-** | **5** | **5** | **6** | **6** |
| Mujer | - | - | - | - | - | - | - | - | - | 1 | 2 | 1 | 0 |
| Hombre | - | - | - | - | - | - | - | - | - | 4 | 3 | 5 | 6 |

Continúa...

## 5.5.1.a PERÚ: Escaños ocupados por hombres y mujeres en los parlamentos nacionales

(Personas)

| Departamento / Sexo | 1950 / 1956 | 1956 / 1962 | 1963 / 1968 | 1980 / 1985 | 1985 / 1990 | 1990 / 1993 | 1993 / 1995 | 1995 / 2000 | 2000 / 2001 | 2001 / 2006 | 2006 / 2011 | 2011 / 2016 | 2016 / 2021 |
|---|---|---|---|---|---|---|---|---|---|---|---|---|---|
| **Callao** | **-** | **-** | **-** | **-** | **-** | **-** | **-** | **-** | **-** | **4** | **4** | **4** | **4** |
| Mujer | - | - | - | - | - | - | - | - | - | 2 | 0 | 0 | 2 |
| Hombre | - | - | - | - | - | - | - | - | - | 2 | 4 | 4 | 2 |
| **Cusco** | **-** | **-** | **-** | **-** | **-** | **-** | **-** | **-** | **-** | **5** | **5** | **5** | **5** |
| Mujer | - | - | - | - | - | - | - | - | - | 0 | 2 | 2 | 1 |
| Hombre | - | - | - | - | - | - | - | - | - | 5 | 3 | 3 | 4 |
| **Huancavelica** | **-** | **-** | **-** | **-** | **-** | **-** | **-** | **-** | **-** | **2** | **2** | **2** | **2** |
| Mujer | - | - | - | - | - | - | - | - | - | 1 | 0 | 0 | 0 |
| Hombre | - | - | - | - | - | - | - | - | - | 1 | 2 | 2 | 2 |
| **Huánuco** | **-** | **-** | **-** | **-** | **-** | **-** | **-** | **-** | **-** | **3** | **3** | **3** | **3** |
| Mujer | - | - | - | - | - | - | - | - | - | 0 | 2 | 1 | 1 |
| Hombre | - | - | - | - | - | - | - | - | - | 3 | 1 | 2 | 2 |
| **Ica** | **-** | **-** | **-** | **-** | **-** | **-** | **-** | **-** | **-** | **4** | **4** | **4** | **4** |
| Mujer | - | - | - | - | - | - | - | - | - | 0 | 0 | 2 | 1 |
| Hombre | - | - | - | - | - | - | - | - | - | 4 | 4 | 2 | 3 |
| **Junín** | **-** | **-** | **-** | **-** | **-** | **-** | **-** | **-** | **-** | **5** | **5** | **5** | **5** |
| Mujer | - | - | - | - | - | - | - | - | - | 0 | 3 | 1 | 1 |
| Hombre | - | - | - | - | - | - | - | - | - | 5 | 2 | 4 | 4 |
| **La Libertad** | **-** | **-** | **-** | **-** | **-** | **-** | **-** | **-** | **-** | **7** | **7** | **7** | **7** |
| Mujer | - | - | - | - | - | - | - | - | - | 2 | 1 | 0 | 2 |
| Hombre | - | - | - | - | - | - | - | - | - | 5 | 6 | 7 | 5 |
| **Lambayeque** | **-** | **-** | **-** | **-** | **-** | **-** | **-** | **-** | **-** | **5** | **5** | **5** | **5** |
| Mujer | - | - | - | - | - | - | - | - | - | 0 | 0 | 0 | 1 |
| Hombre | - | - | - | - | - | - | - | - | - | 5 | 5 | 5 | 4 |
| **Lima** | **-** | **-** | **-** | **-** | **-** | **-** | **-** | **-** | **-** | **35** | **35** | **40** | **40** |
| Mujer | - | - | - | - | - | - | - | - | - | 11 | 11 | 13 | 14 |
| Hombre | - | - | - | - | - | - | - | - | - | 24 | 24 | 27 | 26 |
| **Provincia de Lima 1/** | **-** | **-** | **-** | **-** | **-** | **-** | **-** | **-** | **-** | **-** | **-** | **36** | **36** |
| Mujer | - | - | - | - | - | - | - | - | - | - | - | 12 | 12 |
| Hombre | - | - | - | - | - | - | - | - | - | - | - | 24 | 24 |
| **Región Lima 2/** | **-** | **-** | **-** | **-** | **-** | **-** | **-** | **-** | **-** | **-** | **-** | **4** | **4** |
| Mujer | - | - | - | - | - | - | - | - | - | - | - | 1 | 2 |
| Hombre | - | - | - | - | - | - | - | - | - | - | - | 3 | 2 |
| **Loreto** | **-** | **-** | **-** | **-** | **-** | **-** | **-** | **-** | **-** | **3** | **3** | **4** | **4** |
| Mujer | - | - | - | - | - | - | - | - | - | 0 | 0 | 0 | 2 |
| Hombre | - | - | - | - | - | - | - | - | - | 3 | 3 | 4 | 2 |
| **Madre de Dios** | **-** | **-** | **-** | **-** | **-** | **-** | **-** | **-** | **-** | **1** | **1** | **1** | **1** |
| Mujer | - | - | - | - | - | - | - | - | - | 0 | 0 | 0 | 0 |
| Hombre | - | - | - | - | - | - | - | - | - | 1 | 1 | 1 | 1 |
| **Moquegua** | **-** | **-** | **-** | **-** | **-** | **-** | **-** | **-** | **-** | **2** | **2** | **2** | **2** |
| Mujer | - | - | - | - | - | - | - | - | - | 0 | 1 | 0 | 0 |
| Hombre | - | - | - | - | - | - | - | - | - | 2 | 1 | 2 | 2 |
| **Pasco** | **-** | **-** | **-** | **-** | **-** | **-** | **-** | **-** | **-** | **2** | **2** | **2** | **2** |
| Mujer | - | - | - | - | - | - | - | - | - | 0 | 1 | 0 | 0 |
| Hombre | - | - | - | - | - | - | - | - | - | 2 | 1 | 2 | 2 |

Continúa...

## 5.5.1.a PERÚ: Escaños ocupados por hombres y mujeres en los parlamentos nacionales

(Personas)

**Conclusión.**

| Departamento / Sexo | 1950 / 1956 | 1956 / 1962 | 1963 / 1968 | 1980 / 1985 | 1985 / 1990 | 1990 / 1993 | 1993 / 1995 | 1995 / 2000 | 2000 / 2001 | 2001 / 2006 | 2006 / 2011 | 2011 / 2016 | 2016 / 2021 |
|---|---|---|---|---|---|---|---|---|---|---|---|---|---|
| **Piura** | **-** | **-** | **-** | **-** | **-** | **-** | **-** | **-** | **-** | **6** | **6** | **7** | **7** |
| Mujer | - | - | - | - | - | - | - | - | - | 1 | 3 | 2 | 3 |
| Hombre | - | - | - | - | - | - | - | - | - | 5 | 3 | 5 | 4 |
| **Puno** | **-** | **-** | **-** | **-** | **-** | **-** | **-** | **-** | **-** | **5** | **5** | **5** | **5** |
| Mujer | - | - | - | - | - | - | - | - | - | 2 | 2 | 1 | 0 |
| Hombre | - | - | - | - | - | - | - | - | - | 3 | 3 | 4 | 5 |
| **San Martín** | **-** | **-** | **-** | **-** | **-** | **-** | **-** | **-** | **-** | **3** | **3** | **4** | **4** |
| Mujer | - | - | - | - | - | - | - | - | - | 0 | 1 | 1 | 1 |
| Hombre | - | - | - | - | - | - | - | - | - | 3 | 2 | 3 | 3 |
| **Tacna** | **-** | **-** | **-** | **-** | **-** | **-** | **-** | **-** | **-** | **2** | **2** | **2** | **2** |
| Mujer | - | - | - | - | - | - | - | - | - | 0 | 0 | 1 | 0 |
| Hombre | - | - | - | - | - | - | - | - | - | 2 | 2 | 1 | 2 |
| **Tumbes** | **-** | **-** | **-** | **-** | **-** | **-** | **-** | **-** | **-** | **2** | **2** | **2** | **2** |
| Mujer | - | - | - | - | - | - | - | - | - | 0 | 0 | 1 | 1 |
| Hombre | - | - | - | - | - | - | - | - | - | 2 | 2 | 1 | 1 |
| **Ucayali** | **-** | **-** | **-** | **-** | **-** | **-** | **-** | **-** | **-** | **2** | **2** | **2** | **2** |
| Mujer | - | - | - | - | - | - | - | - | - | 0 | 0 | 0 | 0 |
| Hombre | - | - | - | - | - | - | - | - | - | 2 | 2 | 2 | 2 |

**Nota 1:** Del 1993 hasta 2010 según la Constitución del año 1993, el Congreso es unicameral e integrado por 120 parlamentarios.

**Nota 2:** A partir del 28 de Julio de 2011 se amplió el número de congresistas a 130, según la Ley 29402.

1/ Comprende los 43 distritos que conforman la provincia de Lima.

2/ Comprende las provincias: Barranca, Cajatambo, Canta, Cañete, Huaral, Huarochiri, Huaura, Oyón y Yauyos.

**Fuente: Oficina Nacional de Procesos Electorales - Gerencia de Sistemas e Informática Electoral.**

**Elaboración: Instituto Nacional de Estadística e Informática.**

## 5.5.1.b PERÚ: Proporción de alcaldías dirigidas por mujeres

(Porcentaje)

| Departamento | 1983 / 1986 | 1995 / 1998 | 1999 / 2002 | 2003 / 2006 | 2007 / 2010 | 2011 / 2014 | 2015 / 2018 |
|---|---|---|---|---|---|---|---|
| **Nacional** | **2,2** | **2,9** | **3,3** | **3,4** | **2,7** | **3,8** | **2,8** |
| **Departamento** | | | | | | | |
| Amazonas | 1,4 | 1,2 | 1,2 | 1,2 | 6,0 | 3,6 | 3,8 |
| Áncash | 0,7 | 3,6 | 4,2 | 1,8 | 1,9 | 1,3 | 2,5 |
| Apurímac | 3,0 | 0,0 | 1,3 | 1,3 | 1,3 | 1,3 | 5,1 |
| Arequipa | 1,9 | 3,7 | 4,6 | 3,7 | 4,6 | 4,6 | 3,7 |
| Ayacucho | 9,4 | 2,7 | 0,9 | 0,9 | 4,5 | 2,7 | 0,0 |
| Cajamarca | 3,6 | 1,6 | 1,6 | 2,5 | 0,8 | 0,8 | 1,7 |
| Callao | 0,0 | 0,0 | 0,0 | 0,0 | 0,0 | 0,0 | 16,7 |
| Cusco | 1,0 | 5,6 | 6,5 | 7,4 | 2,8 | 1,9 | 0,9 |
| Huancavelica | 0,0 | 2,2 | 3,2 | 4,3 | 3,2 | 6,5 | 2,2 |
| Huánuco | 3,1 | 5,4 | 0,0 | 0,0 | 1,3 | 5,5 | 6,7 |
| Ica | 5,1 | 2,3 | 2,3 | 2,4 | 0,0 | 5,0 | 4,8 |
| Junín | 3,3 | 3,3 | 4,1 | 5,7 | 3,4 | 2,5 | 2,5 |
| La Libertad | 4,2 | 3,7 | 2,4 | 2,4 | 1,2 | 3,7 | 1,3 |
| Lambayeque | 3,2 | 0,0 | 2,6 | 2,6 | 0,0 | 2,8 | 0,0 |
| Lima | 3,1 | 7,6 | 8,8 | 8,8 | 5,4 | 9,8 | 5,4 |
| Provincia de Lima 1/ | - | - | - | - | 0,0 | 11,6 | 2,3 |
| Región Lima 2/ | - | - | - | - | 7,3 | 9,1 | 6,5 |
| Loreto | 2,5 | 2,1 | 2,0 | 2,0 | 6,0 | 3,9 | 8,2 |
| Madre de Dios | 0,0 | 0,0 | 0,0 | 0,0 | 0,0 | 9,1 | 0,0 |
| Moquegua | 5,3 | 5,0 | 0,0 | 0,0 | 5,0 | 5,0 | 5,3 |
| Pasco | 0,0 | 0,0 | 7,1 | 7,4 | 0,0 | 7,1 | 3,6 |
| Piura | 0,0 | 1,6 | 3,1 | 4,7 | 3,2 | 6,3 | 0,0 |
| Puno | 0,0 | 0,9 | 0,9 | 1,9 | 0,0 | 0,9 | 0,0 |
| San Martín | 1,4 | 0,0 | 2,7 | 1,4 | 1,3 | 4,1 | 4,2 |
| Tacna | 0,0 | 0,0 | 0,0 | 3,7 | 0,0 | 3,7 | 0,0 |
| Tumbes | 0,0 | 0,0 | 0,0 | 0,0 | 8,3 | 7,7 | 0,0 |
| Ucayali | 0,0 | 0,0 | 7,1 | 7,1 | 0,0 | 0,0 | 0,0 |

1/ Comprende los 43 distritos que conforman la provincia de Lima.

2/ Comprende las provincias: Barranca, Cajatambo, Canta, Cañete, Huaral, Huarochiri, Huaura, Oyón y Yauyos.

**Fuente: Jurado Nacional de Elecciones - Dirección de Registros, Estadística y Desarrollo Tecnológico.**

**Elaboración: Instituto Nacional de Estadística e Informática.**

## 5.5.1.b PERÚ: Alcaldesas y alcaldes elegidos

(Personas)

| Departamento / Sexo | 1983 / 1986 | 1995 / 1998 | 1999 / 2002 | 2003 / 2006 | 2007 / 2010 | 2011 / 2014 | 2015 / 2018 |
|---|---|---|---|---|---|---|---|
| **Nacional** | **1553** | **1813** | **1816** | **1807** | **1800** | **1787** | **1793** |
| Mujer | 34 | 53 | 60 | 62 | 49 | 68 | 50 |
| Hombre | 1519 | 1760 | 1756 | 1745 | 1751 | 1719 | 1743 |
| **Departamento** | | | | | | | |
| **Amazonas** | **74** | **83** | **83** | **83** | **83** | **83** | **80** |
| Mujer | 1 | 1 | 1 | 1 | 5 | 3 | 3 |
| Hombre | 73 | 82 | 82 | 82 | 78 | 80 | 77 |
| **Áncash** | **146** | **165** | **165** | **164** | **160** | **155** | **163** |
| Mujer | 1 | 6 | 7 | 3 | 3 | 2 | 4 |
| Hombre | 145 | 159 | 158 | 161 | 157 | 153 | 159 |
| **Apurímac** | **67** | **80** | **80** | **79** | **79** | **80** | **79** |
| Mujer | 2 | 0 | 1 | 1 | 1 | 1 | 4 |
| Hombre | 65 | 80 | 79 | 78 | 78 | 79 | 75 |
| **Arequipa** | **104** | **108** | **109** | **108** | **109** | **109** | **109** |
| Mujer | 2 | 4 | 5 | 4 | 5 | 5 | 4 |
| Hombre | 102 | 104 | 104 | 104 | 104 | 104 | 105 |
| **Ayacucho** | **32** | **110** | **110** | **110** | **112** | **110** | **114** |
| Mujer | 3 | 3 | 1 | 1 | 5 | 3 | 0 |
| Hombre | 29 | 107 | 109 | 109 | 107 | 107 | 114 |
| **Cajamarca** | **111** | **127** | **122** | **122** | **122** | **123** | **119** |
| Mujer | 4 | 2 | 2 | 3 | 1 | 1 | 2 |
| Hombre | 107 | 125 | 120 | 119 | 121 | 122 | 117 |
| **Callao** | **6** | **6** | **6** | **6** | **6** | **6** | **6** |
| Mujer | 0 | 0 | 0 | 0 | 0 | 0 | 1 |
| Hombre | 6 | 6 | 6 | 6 | 6 | 6 | 5 |
| **Cusco** | **98** | **108** | **108** | **108** | **108** | **107** | **107** |
| Mujer | 1 | 6 | 7 | 8 | 3 | 2 | 1 |
| Hombre | 97 | 102 | 101 | 100 | 105 | 105 | 106 |
| **Huancavelica** | **74** | **93** | **94** | **93** | **94** | **92** | **91** |
| Mujer | 0 | 2 | 3 | 4 | 3 | 6 | 2 |
| Hombre | 74 | 91 | 91 | 89 | 91 | 86 | 89 |
| **Huánuco** | **65** | **74** | **76** | **76** | **75** | **73** | **75** |
| Mujer | 2 | 4 | 0 | 0 | 1 | 4 | 5 |
| Hombre | 63 | 70 | 76 | 76 | 74 | 69 | 70 |
| **Ica** | **39** | **43** | **43** | **42** | **42** | **40** | **42** |
| Mujer | 2 | 1 | 1 | 1 | 0 | 2 | 2 |
| Hombre | 37 | 42 | 42 | 41 | 42 | 38 | 40 |
| **Junín** | **121** | **123** | **123** | **122** | **119** | **119** | **121** |
| Mujer | 4 | 4 | 5 | 7 | 4 | 3 | 3 |
| Hombre | 117 | 119 | 118 | 115 | 115 | 116 | 118 |
| **La Libertad** | **72** | **82** | **82** | **82** | **81** | **82** | **79** |
| Mujer | 3 | 3 | 2 | 2 | 1 | 3 | 1 |
| Hombre | 69 | 79 | 80 | 80 | 80 | 79 | 78 |
| **Lambayeque** | **31** | **33** | **38** | **38** | **38** | **36** | **37** |
| Mujer | 1 | 0 | 1 | 1 | 0 | 1 | 0 |
| Hombre | 30 | 33 | 37 | 37 | 38 | 35 | 37 |

Continúa...

## 5.5.1.b PERÚ: Alcaldesas y alcaldes elegidos

(Personas)

Conclusión.

| Departamento / Sexo | 1983 / 1986 | 1995 / 1998 | 1999 / 2002 | 2003 / 2006 | 2007 / 2010 | 2011 / 2014 | 2015 / 2018 |
|---|---|---|---|---|---|---|---|
| **Lima** | **159** | **171** | **171** | **170** | **167** | **164** | **167** |
| Mujer | 5 | 13 | 15 | 15 | 9 | 16 | 9 |
| Hombre | 154 | 158 | 156 | 155 | 158 | 148 | 158 |
| **Provincia de Lima 1/** | **-** | **-** | **-** | **-** | **43** | **43** | **43** |
| Mujer | - | - | - | - | 0 | 5 | 1 |
| Hombre | - | - | - | - | 43 | 38 | 42 |
| **Región Lima 2/** | **-** | **-** | **-** | **-** | **124** | **121** | **124** |
| Mujer | - | - | - | - | 9 | 11 | 8 |
| Hombre | - | - | - | - | 115 | 110 | 116 |
| **Loreto** | **40** | **47** | **49** | **49** | **50** | **51** | **49** |
| Mujer | 1 | 1 | 1 | 1 | 3 | 2 | 4 |
| Hombre | 39 | 46 | 48 | 48 | 47 | 49 | 45 |
| **Madre de Dios** | **6** | **10** | **10** | **11** | **11** | **11** | **11** |
| Mujer | 0 | 0 | 0 | 0 | 0 | 1 | 0 |
| Hombre | 6 | 10 | 10 | 11 | 11 | 10 | 11 |
| **Moquegua** | **19** | **20** | **20** | **20** | **20** | **20** | **19** |
| Mujer | 1 | 1 | 0 | 0 | 1 | 1 | 1 |
| Hombre | 18 | 19 | 20 | 20 | 19 | 19 | 18 |
| **Pasco** | **25** | **28** | **28** | **27** | **28** | **28** | **28** |
| Mujer | 0 | 0 | 2 | 2 | 0 | 2 | 1 |
| Hombre | 25 | 28 | 26 | 25 | 28 | 26 | 27 |
| **Piura** | **61** | **64** | **64** | **64** | **62** | **64** | **64** |
| Mujer | 0 | 1 | 2 | 3 | 2 | 4 | 0 |
| Hombre | 61 | 63 | 62 | 61 | 60 | 60 | 64 |
| **Puno** | **90** | **108** | **107** | **107** | **105** | **107** | **108** |
| Mujer | 0 | 1 | 1 | 2 | 0 | 1 | 0 |
| Hombre | 90 | 107 | 106 | 105 | 105 | 106 | 108 |
| **San Martín** | **69** | **77** | **75** | **73** | **76** | **74** | **72** |
| Mujer | 1 | 0 | 2 | 1 | 1 | 3 | 3 |
| Hombre | 68 | 77 | 73 | 72 | 75 | 71 | 69 |
| **Tacna** | **23** | **26** | **27** | **27** | **27** | **27** | **26** |
| Mujer | 0 | 0 | 0 | 1 | 0 | 1 | 0 |
| Hombre | 23 | 26 | 27 | 26 | 27 | 26 | 26 |
| **Tumbes** | **11** | **12** | **12** | **12** | **12** | **13** | **13** |
| Mujer | 0 | 0 | 0 | 0 | 1 | 1 | 0 |
| Hombre | 11 | 12 | 12 | 12 | 11 | 12 | 13 |
| **Ucayali** | **10** | **15** | **14** | **14** | **14** | **13** | **14** |
| Mujer | 0 | 0 | 1 | 1 | 0 | 0 | 0 |
| Hombre | 10 | 15 | 13 | 13 | 14 | 13 | 14 |

1/ Comprende los 43 distritos que conforman la provincia de Lima.

2/ Comprende las provincias: Barranca, Cajatambo, Canta, Cañete, Huaral, Huarochiri, Huaura, Oyón y Yauyos.

**Fuente: Jurado Nacional de Elecciones - Dirección de Registros, Estadística y Desarrollo Tecnológico.**

**Elaboración: Instituto Nacional de Estadística e Informática.**

## 5.5.1.c PERÚ: Proporción de regidoras mujeres elegidas

(Porcentaje)

| Departamento | 1983 / 1986 | 1995 / 1998 | 1999 / 2002 | 2003 / 2006 | 2007 / 2010 | 2011 / 2014 | 2015 / 2018 |
|---|---|---|---|---|---|---|---|
| **Nacional** | **6,3** | **8,5** | **26,2** | **26,3** | **27,8** | **27,3** | **28,5** |
| **Departamento** | | | | | | | |
| Amazonas | 4,3 | 5,0 | 25,6 | 26,9 | 27,9 | 26,0 | 28,8 |
| Áncash | 6,2 | 6,6 | 26,8 | 25,7 | 27,6 | 27,9 | 30,0 |
| Apurímac | 4,6 | 7,9 | 23,8 | 24,2 | 24,9 | 25,0 | 24,6 |
| Arequipa | 6,7 | 10,4 | 29,0 | 28,3 | 31,6 | 32,2 | 30,7 |
| Ayacucho | 7,0 | 4,5 | 27,7 | 28,2 | 26,7 | 25,8 | 26,5 |
| Cajamarca | 6,5 | 5,8 | 23,1 | 22,8 | 23,5 | 25,3 | 25,6 |
| Callao | 10,9 | 26,7 | 26,8 | 27,3 | 35,7 | 28,6 | 24,1 |
| Cusco | 4,5 | 7,4 | 23,9 | 24,5 | 24,7 | 25,0 | 24,3 |
| Huancavelica | 5,3 | 4,1 | 25,9 | 25,7 | 25,6 | 24,0 | 23,8 |
| Huánuco | 5,0 | 6,3 | 25,4 | 25,4 | 25,9 | 24,2 | 24,7 |
| Ica | 7,1 | 8,9 | 29,3 | 29,8 | 32,1 | 30,5 | 35,2 |
| Junín | 4,9 | 8,8 | 28,6 | 29,4 | 29,8 | 29,9 | 30,5 |
| La Libertad | 10,4 | 8,6 | 24,5 | 24,7 | 28,1 | 26,8 | 29,0 |
| Lambayeque | 6,5 | 9,2 | 21,5 | 21,6 | 28,9 | 28,2 | 29,4 |
| Lima | 7,9 | 14,4 | 27,3 | 27,2 | 32,5 | 30,6 | 34,5 |
| Provincia de Lima 1/ | - | - | - | - | 31,3 | 30,7 | 36,2 |
| Región Lima 2/ | - | - | - | - | 33,3 | 30,5 | 33,4 |
| Loreto | 5,8 | 9,7 | 26,7 | 27,0 | 27,9 | 28,6 | 31,2 |
| Madre de Dios | 10,4 | 11,9 | 35,2 | 36,2 | 28,8 | 27,1 | 32,2 |
| Moquegua | 4,9 | 11,6 | 28,7 | 29,9 | 31,8 | 28,7 | 28,8 |
| Pasco | 4,8 | 12,0 | 27,6 | 27,2 | 24,7 | 26,0 | 26,3 |
| Piura | 8,7 | 12,0 | 26,3 | 26,6 | 27,8 | 25,0 | 29,2 |
| Puno | 3,9 | 3,7 | 23,2 | 23,2 | 23,8 | 23,9 | 24,1 |
| San Martín | 5,0 | 7,9 | 28,0 | 27,1 | 26,7 | 27,4 | 28,3 |
| Tacna | 6,8 | 14,1 | 29,9 | 29,7 | 30,2 | 31,5 | 29,9 |
| Tumbes | 7,8 | 17,1 | 29,4 | 29,9 | 32,4 | 31,5 | 28,0 |
| Ucayali | 10,5 | 8,4 | 26,1 | 25,3 | 24,4 | 26,4 | 27,7 |

1/ Comprende los 43 distritos que conforman la provincia de Lima.

2/ Comprende las provincias: Barranca, Cajatambo, Canta, Cañete, Huaral, Huarochiri, Huaura, Oyón y Yauyos.

**Fuente: Jurado Nacional de Elecciones - Dirección de Registros, Estadística y Desarrollo Tecnológico.**

**Elaboración: Instituto Nacional de Estadística e Informática.**

## 5.5.1.c PERÚ: Regidoras y regidores elegidos

(Personas)

| Departamento / Sexo | 1983 / 1986 | 1995 / 1998 | 1999 / 2002 | 2003 / 2006 | 2007 / 2010 | 2011 / 2014 | 2015 / 2018 |
|---|---|---|---|---|---|---|---|
| **Nacional** | **9401** | **11007** | **10239** | **10220** | **10258** | **10199** | **10384** |
| Mujer | **589** | **933** | **2687** | **2685** | **2849** | **2784** | **2957** |
| Hombre | **8812** | **10074** | **7552** | **7535** | **7409** | **7415** | **7427** |
| **Departamento** | | | | | | | |
| **Amazonas** | **415** | **463** | **441** | **446** | **451** | **443** | **430** |
| Mujer | 18 | 23 | 113 | 120 | 126 | 115 | 124 |
| Hombre | 397 | 440 | 328 | 326 | 325 | 328 | 306 |
| **Áncash** | **827** | **931** | **874** | **872** | **856** | **825** | **871** |
| Mujer | 51 | 61 | 234 | 224 | 236 | 230 | 261 |
| Hombre | 776 | 870 | 640 | 648 | 620 | 595 | 610 |
| **Apurímac** | **347** | **443** | **424** | **422** | **417** | **420** | **427** |
| Mujer | 16 | 35 | 101 | 102 | 104 | 105 | 105 |
| Hombre | 331 | 408 | 323 | 320 | 313 | 315 | 322 |
| **Arequipa** | **593** | **607** | **607** | **604** | **611** | **611** | **615** |
| Mujer | 40 | 63 | 176 | 171 | 193 | 197 | 189 |
| Hombre | 553 | 544 | 431 | 433 | 418 | 414 | 426 |
| **Ayacucho** | **185** | **598** | **574** | **571** | **580** | **582** | **601** |
| Mujer | 13 | 27 | 159 | 161 | 155 | 150 | 159 |
| Hombre | 172 | 571 | 415 | 410 | 425 | 432 | 442 |
| **Cajamarca** | **644** | **746** | **668** | **667** | **668** | **673** | **669** |
| Mujer | 42 | 43 | 154 | 152 | 157 | 170 | 171 |
| Hombre | 602 | 703 | 514 | 515 | 511 | 503 | 498 |
| **Callao** | **64** | **60** | **56** | **55** | **56** | **56** | **58** |
| Mujer | 7 | 16 | 15 | 15 | 20 | 16 | 14 |
| Hombre | 57 | 44 | 41 | 40 | 36 | 40 | 44 |
| **Cusco** | **595** | **650** | **606** | **605** | **608** | **607** | **613** |
| Mujer | 27 | 48 | 145 | 148 | 150 | 152 | 149 |
| Hombre | 568 | 602 | 461 | 457 | 458 | 455 | 464 |
| **Huancavelica** | **415** | **513** | **490** | **491** | **500** | **492** | **501** |
| Mujer | 22 | 21 | 127 | 126 | 128 | 118 | 119 |
| Hombre | 393 | 492 | 363 | 365 | 372 | 374 | 382 |
| **Huánuco** | **381** | **443** | **422** | **421** | **417** | **405** | **433** |
| Mujer | 19 | 28 | 107 | 107 | 108 | 98 | 107 |
| Hombre | 362 | 415 | 315 | 314 | 309 | 307 | 326 |
| **Ica** | **255** | **270** | **246** | **245** | **240** | **246** | **250** |
| Mujer | 18 | 24 | 72 | 73 | 77 | 75 | 88 |
| Hombre | 237 | 246 | 174 | 172 | 163 | 171 | 162 |
| **Junín** | **695** | **715** | **681** | **678** | **675** | **688** | **689** |
| Mujer | 34 | 63 | 195 | 199 | 201 | 206 | 210 |
| Hombre | 661 | 652 | 486 | 479 | 474 | 482 | 479 |
| **La Libertad** | **450** | **525** | **490** | **493** | **499** | **492** | **493** |
| Mujer | 47 | 45 | 120 | 122 | 140 | 132 | 143 |
| Hombre | 403 | 480 | 370 | 371 | 359 | 360 | 350 |
| **Lambayeque** | **201** | **206** | **228** | **227** | **232** | **220** | **231** |
| Mujer | 13 | 19 | 49 | 49 | 67 | 62 | 68 |
| Hombre | 188 | 187 | 179 | 178 | 165 | 158 | 163 |

Continúa...

## 5.5.1.c PERÚ: Regidoras y regidores elegidos

(Personas)

Conclusión.

| Departamento / Sexo | 1983 / 1986 | 1995 / 1998 | 1999 / 2002 | 2003 / 2006 | 2007 / 2010 | 2011 / 2014 | 2015 / 2018 |
|---|---|---|---|---|---|---|---|
| **Lima** | **1136** | **1316** | **1119** | **1114** | **1123** | **1105** | **1129** |
| Mujer | 90 | 190 | 305 | 303 | 365 | 338 | 390 |
| Hombre | 1046 | 1126 | 814 | 811 | 758 | 767 | 739 |
| **Provincia de Lima 1/** | **-** | **-** | **-** | **-** | **441** | **446** | **459** |
| Mujer | - | - | - | - | 138 | 137 | 166 |
| Hombre | - | - | - | - | 303 | 309 | 293 |
| **Región Lima 2/** | **-** | **-** | **-** | **-** | **682** | **659** | **670** |
| Mujer | - | - | - | - | 227 | 201 | 224 |
| Hombre | - | - | - | - | 455 | 458 | 446 |
| **Loreto** | **257** | **288** | **288** | **289** | **298** | **301** | **301** |
| Mujer | 15 | 28 | 77 | 78 | 83 | 86 | 94 |
| Hombre | 242 | 260 | 211 | 211 | 215 | 215 | 207 |
| **Madre de Dios** | **48** | **67** | **54** | **58** | **59** | **59** | **59** |
| Mujer | 5 | 8 | 19 | 21 | 17 | 16 | 19 |
| Hombre | 43 | 59 | 35 | 37 | 42 | 43 | 40 |
| **Moquegua** | **122** | **121** | **108** | **107** | **110** | **108** | **111** |
| Mujer | 6 | 14 | 31 | 32 | 35 | 31 | 32 |
| Hombre | 116 | 107 | 77 | 75 | 75 | 77 | 79 |
| **Pasco** | **145** | **167** | **152** | **151** | **154** | **154** | **156** |
| Mujer | 7 | 20 | 42 | 41 | 38 | 40 | 41 |
| Hombre | 138 | 147 | 110 | 110 | 116 | 114 | 115 |
| **Piura** | **401** | **435** | **396** | **395** | **388** | **396** | **408** |
| Mujer | 35 | 52 | 104 | 105 | 108 | 99 | 119 |
| Hombre | 366 | 383 | 292 | 290 | 280 | 297 | 289 |
| **Puno** | **539** | **644** | **591** | **590** | **589** | **591** | **602** |
| Mujer | 21 | 24 | 137 | 137 | 140 | 141 | 145 |
| Hombre | 518 | 620 | 454 | 453 | 449 | 450 | 457 |
| **San Martín** | **401** | **454** | **421** | **420** | **424** | **416** | **414** |
| Mujer | 20 | 36 | 118 | 114 | 113 | 114 | 117 |
| Hombre | 381 | 418 | 303 | 306 | 311 | 302 | 297 |
| **Tacna** | **132** | **156** | **147** | **145** | **149** | **149** | **154** |
| Mujer | 9 | 22 | 44 | 43 | 45 | 47 | 46 |
| Hombre | 123 | 134 | 103 | 102 | 104 | 102 | 108 |
| **Tumbes** | **77** | **82** | **68** | **67** | **68** | **73** | **75** |
| Mujer | 6 | 14 | 20 | 20 | 22 | 23 | 21 |
| Hombre | 71 | 68 | 48 | 47 | 46 | 50 | 54 |
| **Ucayali** | **76** | **107** | **88** | **87** | **86** | **87** | **94** |
| Mujer | 8 | 9 | 23 | 22 | 21 | 23 | 26 |
| Hombre | 68 | 98 | 65 | 65 | 65 | 64 | 68 |

1/ Comprende los 43 distritos que conforman la provincia de Lima.

2/ Comprende las provincias: Barranca, Cajatambo, Canta, Cañete, Huaral, Huarochiri, Huaura, Oyón y Yauyos.

**Fuente: Jurado Nacional de Elecciones - Dirección de Registros, Estadística y Desarrollo Tecnológico.**

**Elaboración: Instituto Nacional de Estadística e Informática.**

## Meta 5.a: Emprender reformas que otorguen a las mujeres igualdad de derechos a los recursos económicos, así como acceso a la propiedad y al control de la tierra y otros tipos de bienes, los servicios financieros, la herencia y los recursos naturales, de conformidad con las leyes nacionales

### 5.a.1.a PERÚ: Proporción del total de la población agrícola con derechos de propiedad o derechos seguros sobre las tierras agrícolas, desglosada por sexo

(Personas)

| Departamento / Sexo | 2014 | 2015 | 2016 | 2017 |
|---|---|---|---|---|
| **Nacional** | **13,6** | **13,8** | **13,1** | **13,4** |
| Hombre | **19,0** | **19,2** | **18,4** | **18,8** |
| Mujer | **8,2** | **8,4** | **7,7** | **7,9** |
| **Departamento** | | | | |
| **Amazonas** | **7,4** | **8,4** | **10,3** | **9,1** |
| Hombre | 11,7 | 13,0 | 16,2 | 14,5 |
| Mujer | 2,6 | 2,9 | 3,8 | 3,1 |
| **Áncash** | **16,2** | **16,6** | **15,8** | **16,5** |
| Hombre | 20,0 | 23,7 | 20,9 | 21,2 |
| Mujer | 12,5 | 9,8 | 11,0 | 12,3 |
| **Apurímac** | **10,2** | **8,5** | **7,3** | **9,5** |
| Hombre | 14,8 | 11,2 | 8,8 | 13,3 |
| Mujer | 6,0 | 5,9 | 5,8 | 5,9 |
| **Arequipa** | **23,1** | **25,1** | **24,3** | **25,6** |
| Hombre | 30,7 | 35,0 | 32,3 | 33,7 |
| Mujer | 14,8 | 15,0 | 15,3 | 17,2 |
| **Ayacucho** | **15,3** | **8,3** | **7,9** | **11,0** |
| Hombre | 20,2 | 9,9 | 9,9 | 12,7 |
| Mujer | 10,6 | 6,9 | 6,1 | 9,4 |
| **Cajamarca** | **17,1** | **15,6** | **14,8** | **15,1** |
| Hombre | 24,3 | 20,9 | 21,6 | 22,8 |
| Mujer | 10,1 | 10,4 | 8,4 | 7,6 |
| **Cusco** | **7,3** | **8,0** | **8,0** | **8,4** |
| Hombre | 9,7 | 10,4 | 11,2 | 10,7 |
| Mujer | 4,9 | 5,5 | 4,7 | 6,1 |
| **Huancavelica** | **6,9** | **3,3** | **4,3** | **5,7** |
| Hombre | 10,5 | 5,1 | 5,7 | 7,5 |
| Mujer | 3,7 | 1,8 | 3,1 | 4,0 |
| **Huánuco** | **9,0** | **6,9** | **8,6** | **9,2** |
| Hombre | 13,7 | 10,1 | 13,1 | 13,7 |
| Mujer | 4,1 | 3,6 | 4,1 | 4,6 |
| **Ica** | **21,4** | **26,9** | **23,8** | **24,3** |
| Hombre | 27,0 | 34,9 | 32,1 | 31,7 |
| Mujer | 15,7 | 18,5 | 15,4 | 16,6 |
| **Junín** | **17,8** | **13,0** | **13,7** | **13,2** |
| Hombre | 24,0 | 16,9 | 17,1 | 19,6 |
| Mujer | 11,5 | 9,1 | 10,1 | 7,0 |

Continúa...

## 5.a.1.a PERÚ: Proporción del total de la población agrícola con derechos de propiedad o derechos seguros sobre las tierras agrícolas, desglosada por sexo

(Personas)

Conclusión.

| Departamento / Sexo | 2014 | 2015 | 2016 | 2017 |
|---|---|---|---|---|
| **La Libertad** | **15,1** | **22,0** | **19,3** | **17,1** |
| Hombre | 21,5 | 30,0 | 29,2 | 25,7 |
| Mujer | 8,2 | 13,4 | 9,2 | 8,2 |
| **Lambayeque** | **15,3** | **16,3** | **16,1** | **14,6** |
| Hombre | 22,4 | 25,4 | 24,3 | 20,2 |
| Mujer | 8,0 | 6,8 | 7,7 | 8,8 |
| **Lima** | **10,0** | **15,1** | **9,4** | **10,5** |
| Hombre | 13,2 | 21,0 | 13,0 | 15,3 |
| Mujer | 6,5 | 8,6 | 5,5 | 5,3 |
| **Loreto** | **3,6** | **4,4** | **5,6** | **6,9** |
| Hombre | 5,7 | 7,2 | 8,3 | 10,7 |
| Mujer | 1,0 | 1,0 | 2,4 | 2,6 |
| **Madre de Dios** | **17,7** | **20,1** | **21,7** | **24,3** |
| Hombre | 22,6 | 25,3 | 27,9 | 30,6 |
| Mujer | 11,0 | 13,3 | 14,0 | 16,7 |
| **Moquegua** | **22,6** | **23,1** | **22,7** | **26,3** |
| Hombre | 27,9 | 31,3 | 28,2 | 33,6 |
| Mujer | 17,2 | 14,9 | 17,1 | 18,9 |
| **Pasco** | **8,5** | **6,0** | **6,6** | **4,8** |
| Hombre | 13,7 | 8,3 | 10,1 | 7,0 |
| Mujer | 3,0 | 3,5 | 3,0 | 2,5 |
| **Piura** | **12,5** | **16,8** | **16,5** | **13,4** |
| Hombre | 20,5 | 25,9 | 25,2 | 21,1 |
| Mujer | 3,9 | 7,3 | 7,0 | 5,3 |
| **Puno** | **15,9** | **18,6** | **15,2** | **16,9** |
| Hombre | 20,7 | 24,8 | 18,9 | 20,6 |
| Mujer | 11,7 | 13,0 | 11,7 | 13,3 |
| **San Martín** | **14,2** | **14,6** | **12,5** | **14,3** |
| Hombre | 22,8 | 22,3 | 19,5 | 21,6 |
| Mujer | 3,8 | 5,1 | 4,0 | 5,5 |
| **Tacna** | **16,6** | **12,3** | **14,4** | **13,5** |
| Hombre | 21,5 | 16,2 | 19,2 | 16,5 |
| Mujer | 11,6 | 8,3 | 9,5 | 10,5 |
| **Tumbes** | **20,9** | **18,8** | **22,1** | **21,3** |
| Hombre | 33,8 | 29,9 | 35,4 | 33,4 |
| Mujer | 5,2 | 5,7 | 5,5 | 6,0 |
| **Ucayali** | **10,6** | **13,8** | **13,4** | **14,6** |
| Hombre | 14,4 | 19,1 | 18,9 | 21,0 |
| Mujer | 5,7 | 7,0 | 6,4 | 6,6 |

Fuente: Instituto Nacional de Estadística e Informática - Encuesta Nacional Agropecuaria (ENA)

## 5.a.1.b PERÚ: Proporción de mujeres entre los propietarios de tierras agrícolas, o titulares de derechos sobre tierras agrícolas

(Personas)

| Departamento / Sexo | 2012 | 2014 | 2015 | 2016 | 2017 |
|---|---|---|---|---|---|
| **Nacional** | **32,1** | **29,9** | **30,0** | **29,2** | **29,6** |
| **Departamento** | | | | | |
| Amazonas | 18,5 | 17,1 | 16,3 | 17,4 | 16,1 |
| Áncash | 40,4 | 39,5 | 30,4 | 35,9 | 38,7 |
| Apurímac | 34,0 | 30,7 | 35,4 | 40,9 | 32,3 |
| Arequipa | 36,3 | 30,9 | 29,3 | 29,5 | 33,0 |
| Ayacucho | 37,6 | 35,3 | 42,8 | 40,1 | 45,1 |
| Cajamarca | 35,1 | 29,7 | 33,7 | 29,0 | 25,9 |
| Cusco | 33,2 | 34,3 | 33,7 | 30,2 | 35,9 |
| Huancavelica | 31,6 | 27,7 | 27,9 | 37,2 | 36,7 |
| Huánuco | 27,0 | 22,7 | 25,6 | 23,8 | 24,6 |
| Ica | 38,0 | 36,8 | 33,8 | 32,1 | 33,5 |
| Junín | 32,8 | 32,2 | 34,6 | 36,5 | 26,8 |
| La Libertad | 31,4 | 26,3 | 29,4 | 23,8 | 23,5 |
| Lambayeque | 34,2 | 25,7 | 20,6 | 23,4 | 29,7 |
| Lima | 35,9 | 31,6 | 27,5 | 27,8 | 24,4 |
| Loreto | 12,6 | 12,8 | 11,1 | 19,8 | 17,3 |
| Madre de Dios | 28,1 | 26,2 | 29,0 | 28,6 | 31,2 |
| Moquegua | 35,8 | 37,7 | 32,2 | 37,4 | 35,7 |
| Pasco | 27,0 | 17,0 | 28,3 | 22,0 | 24,4 |
| Piura | 24,2 | 15,3 | 21,4 | 20,2 | 19,4 |
| Puno | 39,9 | 38,7 | 36,5 | 39,2 | 40,7 |
| San Martín | 13,8 | 12,1 | 15,5 | 14,6 | 17,4 |
| Tacna | 41,6 | 34,3 | 33,0 | 32,8 | 38,0 |
| Tumbes | 16,8 | 11,3 | 13,9 | 10,9 | 12,3 |
| Ucayali | 20,3 | 24,1 | 22,2 | 20,9 | 20,2 |

**Fuente: Instituto Nacional de Estadística e Informática - Censo Nacional Agropecuario (CENAGRO), Encuesta Nacional Agropecuaria (ENA)**

## Meta 5.b: Mejorar el uso de la tecnología instrumental, en particular la tecnología de la información y las comunicaciones, para promover el empoderamiento de las mujeres

### 5.b.1 PERÚ: Proporción de población que reside en hogares con al menos un miembro con celular

(Porcentaje)

| Ámbito Geográfico | 2007 | 2008 | 2009 | 2010 | 2011 | 2012 | 2013 | 2014 | 2015 | 2016 | 2017 |
|---|---|---|---|---|---|---|---|---|---|---|---|
| **Nacional** | **47,6** | **62,1** | **70,8** | **77,0** | **79,3** | **84,0** | **86,1** | **88,9** | **90,8** | **92,6** | **93,6** |
| Lima Metropolitana 1/ | 69,3 | 78,2 | 83,7 | 87,5 | 89,0 | 91,8 | 91,7 | 93,7 | 95,3 | 95,8 | 96,5 |
| Resto país | 38,1 | 55,1 | 65,1 | 72,3 | 75,0 | 80,5 | 83,6 | 86,7 | 88,7 | 91,0 | 92,2 |
| **Área de residencia** | | | | | | | | | | | |
| Urbana | 61,4 | 75,6 | 81,8 | 86,3 | 87,7 | 90,7 | 91,7 | 93,2 | 94,5 | 95,7 | 96,4 |
| Rural | 12,1 | 26,7 | 40,6 | 51,1 | 55,4 | 64,3 | 69,2 | 75,5 | 78,8 | 82,2 | 83,8 |
| **Región natural** | | | | | | | | | | | |
| Costa | 64,6 | 76,9 | 81,7 | 85,8 | 87,6 | 90,4 | 91,2 | 92,8 | 94,3 | 95,5 | 96,3 |
| Sierra | 28,9 | 45,3 | 58,9 | 67,9 | 71,7 | 78,5 | 82,3 | 86,9 | 88,6 | 91,0 | 92,2 |
| Selva | 25,9 | 44,7 | 55,7 | 63,5 | 64,4 | 71,4 | 74,3 | 77,3 | 82,0 | 84,0 | 85,0 |
| **Departamento** | | | | | | | | | | | |
| Amazonas | 19,9 | 34,3 | 51,5 | 61,1 | 65,7 | 73,8 | 78,0 | 77,0 | 82,2 | 85,0 | 86,2 |
| Áncash | 39,4 | 54,6 | 68,9 | 76,1 | 83,8 | 86,7 | 89,0 | 90,8 | 90,0 | 93,3 | 94,4 |
| Apurímac | 13,7 | 30,2 | 43,3 | 53,2 | 65,1 | 79,4 | 76,9 | 84,0 | 87,1 | 87,7 | 89,5 |
| Arequipa | 60,1 | 76,2 | 81,5 | 86,3 | 87,0 | 92,0 | 92,4 | 95,0 | 95,4 | 96,8 | 97,2 |
| Ayacucho | 24,1 | 40,7 | 57,3 | 65,5 | 70,4 | 73,6 | 71,3 | 81,8 | 85,3 | 88,2 | 91,5 |
| Cajamarca | 20,7 | 43,9 | 56,3 | 66,3 | 67,8 | 70,7 | 78,1 | 84,2 | 87,4 | 88,3 | 88,2 |
| Callao | 67,6 | 80,0 | 84,9 | 88,7 | 88,8 | 89,9 | 91,6 | 93,3 | 96,1 | 96,2 | 96,8 |
| Cusco | 32,8 | 47,8 | 61,1 | 69,1 | 71,6 | 82,2 | 87,8 | 88,8 | 89,8 | 91,6 | 93,4 |
| Huancavelica | 4,3 | 10,9 | 30,4 | 56,8 | 63,6 | 74,5 | 77,4 | 84,8 | 85,4 | 91,0 | 92,8 |
| Huánuco | 27,2 | 41,2 | 54,6 | 67,2 | 68,8 | 75,5 | 80,6 | 86,6 | 89,3 | 91,3 | 93,5 |
| Ica | 67,3 | 79,6 | 83,6 | 87,2 | 88,4 | 92,3 | 94,0 | 93,9 | 95,9 | 96,5 | 97,4 |
| Junín | 37,5 | 59,8 | 69,9 | 74,8 | 78,0 | 81,8 | 83,9 | 88,4 | 90,9 | 91,1 | 92,4 |
| La Libertad | 49,9 | 65,4 | 71,1 | 77,1 | 78,5 | 84,9 | 88,5 | 89,1 | 91,3 | 94,1 | 95,0 |
| Lambayeque | 53,5 | 71,3 | 77,1 | 83,4 | 85,8 | 88,6 | 91,1 | 91,4 | 93,0 | 94,8 | 97,2 |
| Lima | 68,2 | 76,8 | 82,3 | 86,4 | 88,1 | 91,1 | 91,2 | 93,2 | 94,9 | 95,5 | 96,2 |
| Provincia de Lima 2/ | 69,5 | 77,9 | 83,5 | 87,4 | 89,1 | 92,0 | 91,8 | 93,7 | 95,3 | 95,7 | 96,5 |
| Región Lima 3/ | 56,6 | 66,6 | 70,7 | 77,6 | 79,2 | 82,6 | 85,5 | 87,9 | 91,1 | 93,2 | 94,0 |
| Loreto | 21,5 | 35,9 | 40,9 | 48,9 | 46,6 | 55,5 | 59,1 | 63,1 | 66,7 | 73,5 | 73,5 |
| Madre de Dios | 46,6 | 63,3 | 72,5 | 77,7 | 81,9 | 86,9 | 91,7 | 89,6 | 90,6 | 91,2 | 95,5 |
| Moquegua | 57,8 | 67,7 | 79,8 | 82,3 | 86,2 | 91,3 | 90,8 | 90,6 | 94,2 | 93,7 | 95,3 |
| Pasco | 25,1 | 44,0 | 59,4 | 76,1 | 75,5 | 80,0 | 82,2 | 87,6 | 88,8 | 92,2 | 93,0 |
| Piura | 37,2 | 62,0 | 66,2 | 71,0 | 74,2 | 77,1 | 82,2 | 87,0 | 86,9 | 91,4 | 92,0 |
| Puno | 32,5 | 49,0 | 66,1 | 69,0 | 71,7 | 81,8 | 83,6 | 87,3 | 89,1 | 91,3 | 91,3 |
| San Martín | 25,9 | 48,0 | 62,6 | 73,4 | 74,5 | 79,5 | 82,0 | 83,6 | 87,3 | 88,2 | 90,5 |
| Tacna | 70,0 | 83,5 | 88,0 | 90,8 | 91,1 | 91,7 | 94,2 | 94,0 | 95,1 | 97,1 | 97,9 |
| Tumbes | 66,5 | 77,7 | 81,6 | 84,2 | 91,0 | 90,9 | 93,3 | 93,0 | 96,0 | 96,4 | 97,3 |
| Ucayali | 40,9 | 55,2 | 64,1 | 69,4 | 73,5 | 75,5 | 78,7 | 80,5 | 86,3 | 87,1 | 89,3 |

1/ Comprende la provincia de Lima y la Provincia Constitucional del Callao.

2/ Comprende los 43 distritos que conforman la provincia de Lima.

3/ Comprende las provincias: Barranca, Cajatambo, Canta, Cañete, Huaral, Huarochiri, Huaura, Oyón y Yauyos.

**Fuente: Instituto Nacional de Estadística e Informática - Encuesta Nacional de Hogares (ENAHO).**

## 5.b.1.1 PERÚ: Proporción de población que reside en hogares con al menos un miembro con celular según sexo

(Porcentaje)

| Ámbito Geográfico | 2007 | 2008 | 2009 | 2010 | 2011 | 2012 | 2013 | 2014 | 2015 | 2016 | 2017 |
|---|---|---|---|---|---|---|---|---|---|---|---|
| **Nacional** | **47,6** | **62,1** | **70,8** | **77,0** | **79,3** | **84,0** | **86,1** | **88,9** | **90,8** | **92,6** | **93,6** |
| **Hombre** | **47,4** | **62,0** | **70,7** | **77,1** | **79,5** | **84,1** | **86,3** | **89,2** | **91,1** | **92,8** | **93,9** |
| **Mujer** | **47,8** | **62,2** | **70,8** | **77,0** | **79,2** | **83,9** | **85,9** | **88,7** | **90,6** | **92,3** | **93,3** |
| **Lima Metropolitana 1/** | **69,3** | **78,2** | **83,7** | **87,5** | **89,0** | **91,8** | **91,7** | **93,7** | **95,3** | **95,8** | **96,5** |
| Hombre | 69,3 | 78,4 | 83,9 | 87,5 | 89,2 | 92,0 | 92,0 | 93,8 | 95,5 | 96,1 | 96,8 |
| Mujer | 69,4 | 77,9 | 83,5 | 87,5 | 88,9 | 91,6 | 91,5 | 93,6 | 95,2 | 95,5 | 96,2 |
| **Resto país** | **38,1** | **55,1** | **65,1** | **72,3** | **75,0** | **80,5** | **83,6** | **86,7** | **88,7** | **91,0** | **92,2** |
| Hombre | 38,0 | 55,1 | 65,0 | 72,5 | 75,2 | 80,7 | 83,7 | 87,1 | 89,0 | 91,3 | 92,5 |
| Mujer | 38,1 | 55,1 | 65,1 | 72,2 | 74,8 | 80,4 | 83,4 | 86,4 | 88,5 | 90,8 | 91,9 |
| **Área de residencia** | | | | | | | | | | | |
| **Urbana** | **61,4** | **75,6** | **81,8** | **86,3** | **87,7** | **90,7** | **91,7** | **93,2** | **94,5** | **95,7** | **96,4** |
| Hombre | 61,5 | 75,8 | 82,0 | 86,4 | 88,0 | 90,8 | 91,9 | 93,5 | 94,8 | 95,9 | 96,7 |
| Mujer | 61,3 | 75,3 | 81,7 | 86,2 | 87,4 | 90,5 | 91,4 | 92,9 | 94,3 | 95,4 | 96,1 |
| **Rural** | **12,1** | **26,7** | **40,6** | **51,1** | **55,4** | **64,3** | **69,2** | **75,5** | **78,8** | **82,2** | **83,8** |
| Hombre | 12,2 | 27,2 | 40,9 | 51,6 | 55,8 | 64,9 | 69,7 | 76,0 | 79,3 | 82,7 | 84,2 |
| Mujer | 12,1 | 26,2 | 40,2 | 50,5 | 54,9 | 63,7 | 68,7 | 75,0 | 78,3 | 81,7 | 83,4 |
| **Región Natural** | | | | | | | | | | | |
| **Costa** | **64,6** | **76,9** | **81,7** | **85,8** | **87,6** | **90,4** | **91,2** | **92,8** | **94,3** | **95,5** | **96,3** |
| Hombre | 64,5 | 77,0 | 81,8 | 86,0 | 87,8 | 90,5 | 91,5 | 93,0 | 94,5 | 95,7 | 96,6 |
| Mujer | 64,6 | 76,8 | 81,6 | 85,7 | 87,3 | 90,2 | 90,9 | 92,7 | 94,0 | 95,2 | 96,0 |
| **Sierra** | **28,9** | **45,3** | **58,9** | **67,9** | **71,7** | **78,5** | **82,3** | **86,9** | **88,6** | **91,0** | **92,2** |
| Hombre | 29,2 | 45,8 | 59,4 | 68,4 | 72,4 | 79,1 | 83,1 | 87,9 | 89,3 | 91,8 | 92,9 |
| Mujer | 28,7 | 44,7 | 58,5 | 67,5 | 71,0 | 78,0 | 81,6 | 86,0 | 87,9 | 90,2 | 91,7 |
| **Selva** | **25,9** | **44,7** | **55,7** | **63,5** | **64,4** | **71,4** | **74,3** | **77,3** | **82,0** | **84,0** | **85,0** |
| Hombre | 25,3 | 43,8 | 54,4 | 62,8 | 63,5 | 70,9 | 73,2 | 76,7 | 81,5 | 83,3 | 84,8 |
| Mujer | 26,5 | 45,7 | 57,0 | 64,2 | 65,3 | 71,9 | 75,5 | 77,8 | 82,5 | 84,6 | 85,2 |
| **Departamento** | | | | | | | | | | | |
| **Amazonas** | **19,9** | **34,3** | **51,5** | **61,1** | **65,7** | **73,8** | **78,0** | **77,0** | **82,2** | **85,0** | **86,2** |
| Hombre | 19,5 | 33,6 | 50,1 | 59,3 | 65,6 | 73,7 | 78,3 | 77,1 | 82,0 | 83,7 | 85,4 |
| Mujer | 20,2 | 35,1 | 53,0 | 62,9 | 65,9 | 74,0 | 77,6 | 76,9 | 82,5 | 86,3 | 86,9 |
| **Áncash** | **39,4** | **54,6** | **68,9** | **76,1** | **83,8** | **86,7** | **89,0** | **90,8** | **90,0** | **93,3** | **94,4** |
| Hombre | 40,6 | 56,6 | 69,0 | 76,3 | 85,0 | 87,9 | 89,8 | 91,8 | 90,1 | 93,7 | 94,7 |
| Mujer | 38,2 | 52,6 | 68,9 | 75,9 | 82,5 | 85,5 | 88,3 | 89,8 | 89,9 | 92,9 | 94,0 |
| **Apurímac** | **13,7** | **30,2** | **43,3** | **53,2** | **65,1** | **79,4** | **76,9** | **84,0** | **87,1** | **87,7** | **89,5** |
| Hombre | 13,9 | 31,2 | 43,8 | 54,4 | 64,9 | 80,1 | 77,5 | 84,7 | 88,5 | 89,0 | 91,0 |
| Mujer | 13,6 | 29,2 | 42,8 | 52,0 | 65,3 | 78,8 | 76,4 | 83,4 | 85,8 | 86,5 | 88,0 |
| **Arequipa** | **60,1** | **76,2** | **81,5** | **86,3** | **87,0** | **92,0** | **92,4** | **95,0** | **95,4** | **96,8** | **97,2** |
| Hombre | 60,0 | 76,7 | 81,5 | 86,1 | 88,1 | 92,5 | 92,6 | 95,3 | 95,2 | 97,1 | 97,0 |
| Mujer | 60,1 | 75,7 | 81,4 | 86,4 | 86,0 | 91,6 | 92,2 | 94,7 | 95,6 | 96,4 | 97,4 |

Continúa...

### 5.b.1.1 PERÚ: Proporción de población que reside en hogares con al menos un miembro con celular según sexo

(Porcentaje)

| Ámbito Geográfico | 2007 | 2008 | 2009 | 2010 | 2011 | 2012 | 2013 | 2014 | 2015 | 2016 | 2017 |
|---|---|---|---|---|---|---|---|---|---|---|---|
| **Nacional** | **47,6** | **62,1** | **70,8** | **77,0** | **79,3** | **84,0** | **86,1** | **88,9** | **90,8** | **92,6** | **93,6** |
| **Ayacucho** | **24,1** | **40,7** | **57,3** | **65,5** | **70,4** | **73,6** | **71,3** | **81,8** | **85,3** | **88,2** | **91,5** |
| Hombre | 24,7 | 41,9 | 59,8 | 65,5 | 71,6 | 74,2 | 71,8 | 83,2 | 85,9 | 89,2 | 92,3 |
| Mujer | 23,5 | 39,6 | 55,1 | 65,6 | 69,2 | 73,1 | 70,7 | 80,4 | 84,7 | 87,3 | 90,8 |
| **Cajamarca** | **20,7** | **43,9** | **56,3** | **66,3** | **67,8** | **70,7** | **78,1** | **84,2** | **87,4** | **88,3** | **88,2** |
| Hombre | 20,2 | 42,5 | 56,6 | 66,1 | 67,7 | 71,4 | 78,0 | 85,5 | 87,6 | 89,1 | 89,4 |
| Mujer | 21,2 | 45,2 | 56,0 | 66,4 | 67,8 | 70,1 | 78,2 | 83,0 | 87,3 | 87,5 | 87,0 |
| **Callao** | **67,6** | **80,0** | **84,9** | **88,7** | **88,8** | **89,9** | **91,6** | **93,3** | **96,1** | **96,2** | **96,8** |
| Hombre | 68,2 | 80,7 | 84,7 | 89,7 | 88,8 | 89,4 | 91,5 | 93,7 | 96,3 | 96,4 | 97,1 |
| Mujer | 67,1 | 79,3 | 85,2 | 87,8 | 88,7 | 90,4 | 91,6 | 93,0 | 96,0 | 95,9 | 96,6 |
| **Cusco** | **32,8** | **47,8** | **61,1** | **69,1** | **71,6** | **82,2** | **87,8** | **88,8** | **89,8** | **91,6** | **93,4** |
| Hombre | 31,8 | 48,7 | 61,5 | 70,7 | 70,6 | 82,0 | 88,3 | 89,5 | 90,6 | 92,3 | 93,9 |
| Mujer | 33,7 | 47,0 | 60,6 | 67,6 | 72,6 | 82,5 | 87,3 | 88,2 | 89,1 | 90,9 | 92,9 |
| **Huancavelica** | **4,3** | **10,9** | **30,4** | **56,8** | **63,6** | **74,5** | **77,4** | **84,8** | **85,4** | **91,0** | **92,8** |
| Hombre | 4,2 | 11,0 | 31,4 | 57,4 | 65,4 | 76,3 | 79,2 | 85,1 | 87,1 | 92,1 | 93,3 |
| Mujer | 4,5 | 10,8 | 29,5 | 56,2 | 62,0 | 72,8 | 75,7 | 84,5 | 84,0 | 89,9 | 92,3 |
| **Huánuco** | **27,2** | **41,2** | **54,6** | **67,2** | **68,8** | **75,5** | **80,6** | **86,6** | **89,3** | **91,3** | **93,5** |
| Hombre | 27,0 | 41,9 | 54,7 | 67,9 | 68,5 | 75,8 | 80,1 | 87,2 | 90,1 | 92,2 | 93,6 |
| Mujer | 27,3 | 40,5 | 54,6 | 66,5 | 69,2 | 75,1 | 81,1 | 86,1 | 88,5 | 90,5 | 93,4 |
| **Ica** | **67,3** | **79,6** | **83,6** | **87,2** | **88,4** | **92,3** | **94,0** | **93,9** | **95,9** | **96,5** | **97,4** |
| Hombre | 68,6 | 79,5 | 84,3 | 88,4 | 88,7 | 92,9 | 94,4 | 94,0 | 96,4 | 96,9 | 97,7 |
| Mujer | 66,1 | 79,7 | 82,8 | 86,2 | 88,2 | 91,7 | 93,6 | 93,9 | 95,4 | 96,1 | 97,1 |
| **Junín** | **37,5** | **59,8** | **69,9** | **74,8** | **78,0** | **81,8** | **83,9** | **88,4** | **90,9** | **91,1** | **92,4** |
| Hombre | 37,9 | 60,4 | 69,7 | 74,4 | 78,0 | 82,3 | 84,1 | 88,9 | 91,4 | 91,1 | 92,6 |
| Mujer | 37,2 | 59,3 | 70,0 | 75,3 | 78,0 | 81,3 | 83,7 | 88,0 | 90,5 | 91,0 | 92,1 |
| **La Libertad** | **49,9** | **65,4** | **71,1** | **77,1** | **78,5** | **84,9** | **88,5** | **89,1** | **91,3** | **94,1** | **95,0** |
| Hombre | 49,7 | 64,6 | 71,2 | 77,7 | 79,2 | 85,0 | 88,4 | 89,2 | 91,4 | 94,2 | 95,3 |
| Mujer | 50,0 | 66,1 | 71,0 | 76,5 | 77,9 | 84,9 | 88,6 | 89,0 | 91,3 | 94,0 | 94,7 |
| **Lambayeque** | **53,5** | **71,3** | **77,1** | **83,4** | **85,8** | **88,6** | **91,1** | **91,4** | **93,0** | **94,8** | **97,2** |
| Hombre | 54,5 | 72,3 | 76,9 | 83,9 | 87,1 | 89,5 | 91,5 | 91,9 | 93,3 | 94,9 | 97,2 |
| Mujer | 52,6 | 70,3 | 77,3 | 82,9 | 84,6 | 87,7 | 90,8 | 91,0 | 92,7 | 94,8 | 97,2 |
| **Lima** | **68,2** | **76,8** | **82,3** | **86,4** | **88,1** | **91,1** | **91,2** | **93,2** | **94,9** | **95,5** | **96,2** |
| Hombre | 68,2 | 76,9 | 82,5 | 86,3 | 88,3 | 91,4 | 91,5 | 93,2 | 95,2 | 95,8 | 96,6 |
| Mujer | 68,2 | 76,8 | 82,1 | 86,5 | 87,9 | 90,8 | 90,8 | 93,1 | 94,6 | 95,2 | 95,9 |
| **Provincia de Lima 2/** | **69,5** | **77,9** | **83,5** | **87,4** | **89,1** | **92,0** | **91,8** | **93,7** | **95,3** | **95,7** | **96,5** |
| Hombre | 69,4 | 78,1 | 83,8 | 87,2 | 89,2 | 92,3 | 92,1 | 93,8 | 95,5 | 96,0 | 96,8 |
| Mujer | 69,6 | 77,8 | 83,3 | 87,5 | 88,9 | 91,7 | 91,4 | 93,7 | 95,1 | 95,5 | 96,1 |

Continúa...

## 5.b.1.1 PERÚ: Proporción de población que reside en hogares con al menos un miembro con celular según sexo

(Porcentaje)

Conclusión.

| Ámbito Geográfico | 2007 | 2008 | 2009 | 2010 | 2011 | 2012 | 2013 | 2014 | 2015 | 2016 | 2017 |
|---|---|---|---|---|---|---|---|---|---|---|---|
| **Nacional** | **47,6** | **62,1** | **70,8** | **77,0** | **79,3** | **84,0** | **86,1** | **88,9** | **90,8** | **92,6** | **93,6** |
| **Región Lima 3/** | **56,6** | **66,6** | **70,7** | **77,6** | **79,2** | **82,6** | **85,5** | **87,9** | **91,1** | **93,2** | **94,0** |
| Hombre | 57,8 | 65,5 | 70,4 | 77,3 | 79,9 | 82,9 | 86,0 | 88,1 | 92,3 | 93,6 | 94,2 |
| Mujer | 55,5 | 67,5 | 71,0 | 77,8 | 78,6 | 82,2 | 85,1 | 87,6 | 90,1 | 92,7 | 93,8 |
| **Loreto** | **21,5** | **35,9** | **40,9** | **48,9** | **46,6** | **55,5** | **59,1** | **63,1** | **66,7** | **73,5** | **73,5** |
| Hombre | 20,8 | 34,5 | 39,5 | 49,1 | 45,5 | 54,2 | 57,4 | 61,2 | 64,9 | 72,2 | 72,4 |
| Mujer | 22,2 | 37,3 | 42,3 | 48,6 | 47,8 | 56,7 | 60,9 | 65,1 | 68,4 | 75,0 | 74,6 |
| **Madre de Dios** | **46,6** | **63,3** | **72,5** | **77,7** | **81,9** | **86,9** | **91,7** | **89,6** | **90,6** | **91,2** | **95,5** |
| Hombre | 45,7 | 60,8 | 72,6 | 76,1 | 80,6 | 86,0 | 90,8 | 87,7 | 90,2 | 90,9 | 95,8 |
| Mujer | 47,6 | 66,0 | 72,3 | 79,4 | 83,1 | 87,8 | 92,6 | 91,4 | 91,1 | 91,5 | 95,2 |
| **Moquegua** | **57,8** | **67,7** | **79,8** | **82,3** | **86,2** | **91,3** | **90,8** | **90,6** | **94,2** | **93,7** | **95,3** |
| Hombre | 58,0 | 67,2 | 80,3 | 82,4 | 85,8 | 91,0 | 90,5 | 90,9 | 94,4 | 94,1 | 95,5 |
| Mujer | 57,7 | 68,3 | 79,2 | 82,2 | 86,5 | 91,5 | 91,1 | 90,2 | 93,9 | 93,3 | 95,2 |
| **Pasco** | **25,1** | **44,0** | **59,4** | **76,1** | **75,5** | **80,0** | **82,2** | **87,6** | **88,8** | **92,2** | **93,0** |
| Hombre | 25,0 | 42,5 | 58,4 | 76,2 | 76,4 | 79,8 | 83,2 | 87,5 | 89,4 | 92,2 | 92,8 |
| Mujer | 25,2 | 45,6 | 60,3 | 76,0 | 74,6 | 80,2 | 81,2 | 87,6 | 88,3 | 92,1 | 93,2 |
| **Piura** | **37,2** | **62,0** | **66,2** | **71,0** | **74,2** | **77,1** | **82,2** | **87,0** | **86,9** | **91,4** | **92,0** |
| Hombre | 35,8 | 62,8 | 66,6 | 71,6 | 73,8 | 76,1 | 82,7 | 87,4 | 87,2 | 91,4 | 92,4 |
| Mujer | 38,7 | 61,2 | 65,8 | 70,5 | 74,6 | 78,1 | 81,7 | 86,6 | 86,6 | 91,4 | 91,7 |
| **Puno** | **32,5** | **49,0** | **66,1** | **69,0** | **71,7** | **81,8** | **83,6** | **87,3** | **89,1** | **91,3** | **91,3** |
| Hombre | 34,2 | 49,7 | 66,8 | 69,2 | 72,8 | 82,5 | 84,9 | 88,9 | 90,1 | 92,6 | 92,8 |
| Mujer | 30,7 | 48,2 | 65,4 | 68,9 | 70,6 | 81,1 | 82,3 | 85,7 | 88,1 | 90,1 | 89,9 |
| **San Martín** | **25,9** | **48,0** | **62,6** | **73,4** | **74,5** | **79,5** | **82,0** | **83,6** | **87,3** | **88,2** | **90,5** |
| Hombre | 25,7 | 47,5 | 61,3 | 72,3 | 74,4 | 79,2 | 81,7 | 83,5 | 87,8 | 88,1 | 90,7 |
| Mujer | 26,1 | 48,5 | 64,0 | 74,5 | 74,7 | 79,9 | 82,3 | 83,6 | 86,9 | 88,4 | 90,4 |
| **Tacna** | **70,0** | **83,5** | **88,0** | **90,8** | **91,1** | **91,7** | **94,2** | **94,0** | **95,1** | **97,1** | **97,9** |
| Hombre | 70,2 | 82,7 | 88,0 | 91,5 | 91,5 | 91,8 | 94,5 | 95,2 | 95,5 | 97,3 | 97,7 |
| Mujer | 69,7 | 84,3 | 88,0 | 90,0 | 90,6 | 91,7 | 93,9 | 92,7 | 94,8 | 97,0 | 98,1 |
| **Tumbes** | **66,5** | **77,7** | **81,6** | **84,2** | **91,0** | **90,9** | **93,3** | **93,0** | **96,0** | **96,4** | **97,3** |
| Hombre | 64,7 | 77,4 | 81,3 | 83,0 | 90,8 | 90,9 | 92,6 | 93,3 | 96,0 | 96,1 | 97,0 |
| Mujer | 68,4 | 77,9 | 82,0 | 85,5 | 91,2 | 90,8 | 93,9 | 92,7 | 95,9 | 96,7 | 97,6 |
| **Ucayali** | **40,9** | **55,2** | **64,1** | **69,4** | **73,5** | **75,5** | **78,7** | **80,5** | **86,3** | **87,1** | **89,3** |
| Hombre | 39,4 | 54,2 | 62,4 | 69,3 | 72,6 | 75,0 | 77,9 | 79,6 | 84,9 | 86,9 | 89,0 |
| Mujer | 42,5 | 56,2 | 65,8 | 69,5 | 74,5 | 76,0 | 79,5 | 81,4 | 87,7 | 87,3 | 89,5 |

1/ Comprende la provincia de Lima y la Provincia Constitucional del Callao.

2/ Comprende los 43 distritos que conforman la provincia de Lima.

3/ Comprende las provincias: Barranca, Cajatambo, Canta, Cañete, Huaral, Huarochiri, Huaura, Oyón y Yauyos.

**Fuente: Instituto Nacional de Estadística e Informática - Encuesta Nacional de Hogares (ENAHO).**

# Objetivo 6: Agua limpia y saneamiento

## Meta 6.1: De aquí a 2030, lograr el acceso universal y equitativo al agua potable a un precio asequible para todos

### 6.1.1 PERÚ: Proporción de la población que dispone de agua por red pública

(Porcentaje)

| Ámbito Geográfico | 2013 | 2014 | 2015 | 2016 | 2017 |
|---|---|---|---|---|---|
| **Nacional** | **86,1** | **87,6** | **88,2** | **89,2** | **89,4** |
| Lima Metropolitana 1/ | 94,7 | 95,0 | 95,5 | 96,7 | 95,5 |
| Resto país | 82,1 | 84,1 | 84,8 | 85,6 | 86,5 |
| **Área de residencia** | | | | | |
| Urbana | 93,4 | 93,6 | 93,9 | 94,5 | 94,4 |
| Rural | 63,2 | 68,3 | 69,5 | 71,2 | 72,2 |
| **Región natural** | | | | | |
| **Costa** | **92,1** | **92,9** | **93,4** | **94,2** | **93,9** |
| Costa urbana | 93,6 | 94,4 | 94,6 | 95,3 | 95,0 |
| Costa rural | 63,8 | 63,7 | 68,7 | 71,8 | 70,7 |
| **Sierra** | **81,6** | **84,8** | **85,4** | **86,3** | **87,3** |
| Sierra urbana | 95,1 | 95,3 | 95,7 | 95,8 | 95,9 |
| Sierra rural | 68,2 | 74,2 | 74,6 | 76,1 | 77,8 |
| **Selva** | **71,3** | **71,2** | **72,6** | **74,2** | **74,7** |
| Selva urbana | 88,4 | 83,9 | 84,8 | 86,0 | 86,7 |
| Selva rural | 47,5 | 53,0 | 54,5 | 56,3 | 56,0 |
| **Departamento** | | | | | |
| Amazonas | 82,9 | 83,2 | 85,0 | 85,1 | 87,5 |
| Áncash | 92,8 | 93,6 | 93,8 | 96,3 | 96,6 |
| Apurímac | 93,3 | 93,9 | 93,2 | 92,0 | 95,2 |
| Arequipa | 93,1 | 93,3 | 95,1 | 95,1 | 95,3 |
| Ayacucho | 90,2 | 90,7 | 93,2 | 95,2 | 92,8 |
| Cajamarca | 76,6 | 86,4 | 84,3 | 82,4 | 86,0 |
| Callao | 96,1 | 95,1 | 95,6 | 95,8 | 96,1 |
| Cusco | 89,8 | 91,8 | 93,3 | 92,4 | 94,8 |
| Huancavelica | 83,3 | 85,2 | 88,6 | 87,4 | 89,4 |
| Huánuco | 61,4 | 70,6 | 70,6 | 75,8 | 75,6 |
| Ica | 92,3 | 91,7 | 92,7 | 92,0 | 92,7 |
| Junín | 87,9 | 90,5 | 91,0 | 91,8 | 90,7 |
| La Libertad | 87,3 | 90,8 | 90,7 | 91,6 | 91,4 |
| Lambayeque | 85,7 | 86,9 | 89,2 | 90,2 | 92,3 |
| Lima | 93,7 | 94,3 | 94,7 | 96,2 | 95,0 |
| Provincia de Lima 2/ | 94,6 | 95,0 | 95,5 | 96,8 | 95,4 |
| Región Lima 3/ | 85,0 | 87,8 | 87,4 | 89,7 | 90,8 |
| Loreto | 55,8 | 52,4 | 52,8 | 53,4 | 55,2 |
| Madre de Dios | 82,5 | 81,4 | 84,8 | 87,0 | 88,0 |
| Moquegua | 94,7 | 95,5 | 96,7 | 96,5 | 97,0 |
| Pasco | 73,6 | 76,3 | 78,6 | 78,3 | 82,7 |
| Piura | 83,2 | 85,1 | 84,5 | 84,3 | 85,9 |
| Puno | 61,9 | 65,2 | 64,6 | 67,7 | 66,9 |
| San Martín | 79,8 | 80,8 | 83,2 | 87,7 | 87,1 |
| Tacna | 94,8 | 94,9 | 96,1 | 96,0 | 96,1 |
| Tumbes | 83,1 | 86,6 | 84,6 | 82,8 | 81,1 |
| Ucayali | 74,0 | 61,2 | 68,8 | 68,6 | 72,8 |

**Nota:** Red pública incluye dentro o fuera de la vivienda y pilón de uso público.

1/ Comprende la provincia de Lima y la Provincia Constitucional del Callao.

2/ Comprende los 43 distritos que conforman la provincia de Lima.

3/ Comprende las provincias: Barranca, Cajatambo, Canta, Cañete, Huaral, Huarochiri, Huaura, Oyón y Yauyos.

**Fuente: Instituto Nacional de Estadística e Informática - Encuesta Nacional de Programas Presupuestales (ENAPRES).**

## Meta 6.2: De aquí a 2030, lograr el acceso a servicios de saneamiento e higiene adecuados y equitativos para todos y poner fin a la defecación al aire libre, prestando especial atención a las necesidades de las mujeres y las niñas y las personas en situaciones de vulnerabilidad

### 6.2.1 PERÚ: Proporción de la población con acceso a saneamiento por red pública

(Porcentaje)

| Ámbito Geográfico | 2011 | 2012 | 2013 | 2014 | 2015 | 2016 | 2017 |
|---|---|---|---|---|---|---|---|
| **Nacional** | **64,1** | **66,5** | **68,1** | **68,6** | **72,2** | **74,0** | **74,7** |
| Lima Metropolitana 1/ | 87,8 | 90,5 | 91,4 | 91,6 | 93,9 | 94,9 | 94,6 |
| Resto país | 53,4 | 55,5 | 57,4 | 57,9 | 62,0 | 64,1 | 65,2 |
| **Área de residencia** | | | | | | | |
| Urbana | 80,5 | 82,7 | 83,8 | 84,2 | 87,5 | 88,5 | 89,0 |
| Rural | 16,0 | 17,5 | 19,2 | 18,8 | 21,8 | 25,0 | 24,8 |
| **Región natural** | | | | | | | |
| **Costa** | **80,2** | **82,8** | **83,7** | **84,2** | **87,2** | **88,4** | **88,8** |
| Costa urbana | 83,9 | 86,5 | 87,2 | 88,0 | 90,6 | 91,6 | 91,8 |
| Costa rural | 14,7 | 14,9 | 17,0 | 11,1 | 18,3 | 22,6 | 24,5 |
| **Sierra** | **49,3** | **51,0** | **53,5** | **53,9** | **57,1** | **60,2** | **61,3** |
| Sierra urbana | 81,6 | 82,9 | 85,6 | 85,8 | 88,9 | 89,8 | 91,1 |
| Sierra rural | 19,2 | 20,6 | 21,9 | 21,4 | 23,8 | 28,3 | 28,1 |
| **Selva** | **33,6** | **35,9** | **38,0** | **38,5** | **45,0** | **45,4** | **45,8** |
| Selva urbana | 54,1 | 55,4 | 56,5 | 55,0 | 63,6 | 64,4 | 65,3 |
| Selva rural | 6,9 | 9,6 | 12,2 | 14,7 | 17,4 | 16,4 | 15,1 |
| **Departamento** | | | | | | | |
| Amazonas | 38,5 | 36,5 | 42,5 | 44,1 | 49,1 | 50,4 | 51,5 |
| Áncash | 65,0 | 64,9 | 69,8 | 68,7 | 70,0 | 74,9 | 76,4 |
| Apurímac | 39,0 | 42,3 | 51,1 | 45,3 | 50,7 | 53,2 | 55,0 |
| Arequipa | 74,6 | 76,5 | 80,5 | 78,4 | 84,1 | 85,7 | 89,9 |
| Ayacucho | 46,6 | 52,0 | 57,1 | 56,5 | 64,0 | 60,7 | 62,7 |
| Cajamarca | 41,1 | 43,5 | 41,4 | 40,5 | 46,0 | 45,4 | 43,9 |
| Callao | 78,7 | 81,4 | 88,2 | 85,4 | 86,8 | 87,2 | 93,7 |
| Cusco | 54,4 | 56,6 | 62,6 | 66,3 | 66,8 | 72,7 | 71,5 |
| Huancavelica | 26,0 | 26,8 | 31,4 | 33,0 | 38,9 | 43,2 | 42,5 |
| Huánuco | 34,4 | 34,7 | 37,4 | 37,2 | 41,4 | 44,5 | 44,9 |
| Ica | 75,4 | 77,0 | 80,4 | 79,1 | 82,4 | 83,0 | 88,6 |
| Junín | 54,9 | 58,6 | 57,4 | 55,2 | 59,9 | 63,6 | 61,6 |
| La Libertad | 64,5 | 64,4 | 70,6 | 71,6 | 74,2 | 76,6 | 79,7 |
| Lambayeque | 68,5 | 72,0 | 71,7 | 73,2 | 77,1 | 79,4 | 80,2 |
| Lima | 86,4 | 89,4 | 89,4 | 90,2 | 92,7 | 93,9 | 92,8 |
| Provincia de Lima 2/ | 88,8 | 91,5 | 91,8 | 92,3 | 94,8 | 95,7 | 94,6 |
| Región Lima 3/ | 63,6 | 69,3 | 66,4 | 69,7 | 72,8 | 75,3 | 73,9 |
| Loreto | 31,6 | 32,3 | 31,5 | 29,7 | 39,0 | 38,5 | 40,3 |
| Madre de Dios | 38,1 | 40,8 | 46,9 | 44,0 | 48,6 | 49,7 | 54,0 |
| Moquegua | 80,7 | 82,7 | 81,1 | 87,7 | 88,6 | 88,0 | 89,3 |
| Pasco | 45,0 | 46,6 | 51,6 | 54,5 | 55,4 | 59,4 | 65,2 |
| Piura | 53,5 | 56,2 | 53,9 | 55,5 | 60,8 | 64,7 | 65,0 |
| Puno | 48,3 | 51,4 | 50,7 | 57,0 | 54,1 | 57,3 | 58,1 |
| San Martín | 37,2 | 38,0 | 40,0 | 42,6 | 49,5 | 46,5 | 49,1 |
| Tacna | 79,7 | 82,9 | 87,5 | 88,8 | 90,4 | 91,2 | 90,8 |
| Tumbes | 61,8 | 67,0 | 66,3 | 68,4 | 72,1 | 68,7 | 72,6 |
| Ucayali | 28,9 | 31,3 | 31,7 | 27,1 | 39,6 | 42,7 | 42,2 |

**Nota:** Red pública incluye dentro o fuera de la vivienda y letrina.

1/ Comprende la provincia de Lima y la Provincia Constitucional del Callao.

2/ Comprende los 43 distritos que conforman la provincia de Lima.

3/ Comprende las provincias: Barranca, Cajatambo, Canta, Cañete, Huaral, Huarochiri, Huaura, Oyón y Yauyos.

**Fuente: Instituto Nacional de Estadística e Informática - Encuesta Nacional de Programas Presupuestales (ENAPRES).**

# Objetivo 7: Energía asequible y no contaminante

## Meta 7.1: De aquí a 2030, garantizar el acceso universal a servicios energéticos asequibles, fiables y modernos

### 7.1.1 PERÚ: Proporción de la población con acceso a la electricidad

(Porcentaje)

| Ámbito Geográfico | 2007 | 2008 | 2009 | 2010 | 2011 | 2012 | 2013 | 2014 | 2015 | 2016 | 2017 |
|---|---|---|---|---|---|---|---|---|---|---|---|
| **Nacional** | **81,8** | **84,3** | **86,3** | **87,9** | **89,5** | **91,2** | **92,3** | **93,2** | **94,2** | **94,5** | **95,1** |
| Lima Metropolitana 1/ | 98,8 | 99,4 | 99,5 | 99,4 | 99,6 | 99,9 | 99,7 | 99,7 | 99,8 | 99,7 | 99,7 |
| Resto país | 74,4 | 77,6 | 80,5 | 82,7 | 85,0 | 87,3 | 88,9 | 90,2 | 91,6 | 92,0 | 92,9 |
| **Área de residencia** | | | | | | | | | | | |
| Urbana | 96,2 | 97,3 | 97,8 | 98,3 | 98,5 | 98,9 | 99,1 | 99,1 | 99,1 | 99,1 | 99,2 |
| Rural | 44,8 | 49,9 | 55,1 | 58,5 | 63,7 | 68,4 | 71,5 | 74,6 | 78,0 | 78,8 | 81,0 |
| **Región natural** | | | | | | | | | | | |
| Costa | 94,9 | 96,1 | 96,8 | 97,2 | 98,0 | 98,5 | 98,7 | 98,8 | 98,9 | 99,0 | 99,0 |
| Sierra | 69,4 | 73,1 | 76,3 | 79,7 | 82,0 | 85,2 | 87,0 | 89,2 | 91,0 | 91,3 | 92,7 |
| Selva | 60,2 | 64,0 | 68,4 | 69,6 | 73,4 | 75,9 | 78,6 | 79,8 | 82,0 | 82,9 | 84,3 |
| **Departamento** | | | | | | | | | | | |
| Amazonas | 53,7 | 56,0 | 58,7 | 64,2 | 69,9 | 73,5 | 72,8 | 71,0 | 77,1 | 77,1 | 78,6 |
| Áncash | 85,1 | 87,6 | 89,9 | 89,9 | 93,1 | 94,5 | 93,5 | 94,3 | 95,2 | 96,6 | 95,8 |
| Apurímac | 72,2 | 78,5 | 82,8 | 85,3 | 86,4 | 88,9 | 90,8 | 90,2 | 93,4 | 95,1 | 94,2 |
| Arequipa | 91,5 | 92,8 | 94,2 | 95,1 | 96,6 | 96,7 | 96,7 | 98,4 | 98,2 | 98,2 | 98,2 |
| Ayacucho | 69,6 | 70,5 | 75,4 | 79,1 | 80,6 | 83,4 | 87,9 | 90,0 | 89,2 | 91,4 | 92,7 |
| Cajamarca | 45,3 | 46,5 | 50,3 | 60,1 | 65,2 | 72,2 | 73,9 | 77,3 | 85,6 | 85,7 | 89,2 |
| Callao | 98,3 | 99,4 | 99,5 | 99,5 | 99,7 | 99,6 | 99,4 | 99,9 | 99,2 | 99,8 | 99,7 |
| Cusco | 75,6 | 78,2 | 84,1 | 84,7 | 87,2 | 90,9 | 89,1 | 91,0 | 91,5 | 91,6 | 92,4 |
| Huancavelica | 71,3 | 77,6 | 74,5 | 77,9 | 84,6 | 83,6 | 83,7 | 87,9 | 88,6 | 91,1 | 91,9 |
| Huánuco | 44,7 | 54,7 | 61,7 | 66,7 | 72,2 | 75,2 | 75,6 | 80,6 | 86,8 | 85,0 | 87,5 |
| Ica | 92,2 | 95,0 | 96,3 | 96,4 | 98,3 | 98,0 | 98,9 | 98,5 | 98,9 | 98,3 | 98,6 |
| Junín | 80,8 | 83,4 | 87,1 | 88,2 | 87,6 | 88,7 | 90,8 | 92,4 | 92,0 | 91,3 | 93,0 |
| La Libertad | 78,0 | 80,3 | 83,7 | 83,3 | 86,9 | 90,0 | 93,3 | 93,8 | 94,5 | 95,6 | 96,0 |
| Lambayeque | 84,0 | 86,4 | 89,7 | 91,4 | 91,9 | 93,7 | 96,7 | 96,3 | 96,5 | 97,0 | 97,1 |
| Lima | 98,3 | 99,0 | 99,0 | 99,0 | 99,3 | 99,7 | 99,4 | 99,5 | 99,6 | 99,5 | 99,6 |
| Provincia de Lima 2/ | 98,9 | 99,4 | 99,5 | 99,4 | 99,6 | 99,9 | 99,7 | 99,7 | 99,8 | 99,7 | 99,7 |
| Región Lima 3/ | 92,9 | 95,7 | 94,5 | 95,6 | 96,2 | 97,5 | 96,4 | 97,2 | 97,1 | 98,1 | 98,5 |
| Loreto | 61,4 | 64,6 | 67,2 | 66,7 | 68,0 | 70,3 | 75,5 | 76,2 | 75,4 | 76,6 | 77,7 |
| Madre de Dios | 77,0 | 83,2 | 86,9 | 86,4 | 88,6 | 89,2 | 90,5 | 88,8 | 92,2 | 91,8 | 92,6 |
| Moquegua | 90,9 | 92,4 | 93,5 | 94,8 | 94,2 | 95,3 | 96,2 | 97,2 | 96,4 | 95,0 | 95,7 |
| Pasco | 80,0 | 81,9 | 83,0 | 81,4 | 84,9 | 82,3 | 82,3 | 86,2 | 87,9 | 86,7 | 88,7 |
| Piura | 77,6 | 79,3 | 81,9 | 84,1 | 87,4 | 88,8 | 93,9 | 94,6 | 94,8 | 95,8 | 94,9 |
| Puno | 70,8 | 79,9 | 81,6 | 86,5 | 85,1 | 87,5 | 88,4 | 89,1 | 90,5 | 89,5 | 92,6 |
| San Martín | 66,1 | 69,2 | 72,1 | 74,5 | 79,8 | 84,4 | 87,7 | 88,4 | 90,2 | 91,7 | 93,6 |
| Tacna | 94,3 | 96,1 | 96,0 | 96,3 | 97,2 | 97,2 | 97,6 | 97,8 | 97,6 | 96,8 | 96,8 |
| Tumbes | 94,7 | 95,1 | 95,3 | 97,1 | 97,1 | 98,3 | 98,8 | 98,9 | 98,9 | 98,2 | 98,3 |
| Ucayali | 68,9 | 73,0 | 76,3 | 76,1 | 79,3 | 80,3 | 81,2 | 83,9 | 84,4 | 87,4 | 87,4 |

1/ Comprende la provincia de Lima y la Provincia Constitucional del Callao.

2/ Comprende los 43 distritos que conforman la provincia de Lima.

3/ Comprende las provincias: Barranca, Cajatambo, Canta, Cañete, Huaral, Huarochiri, Huaura, Oyón y Yauyos.

**Fuente: Instituto Nacional de Estadística e Informática - Encuesta Nacional de Hogares (ENAHO).**

## 7.1.2 PERÚ: Proporción de la población cuya fuente primaria de energía para cocinar consiste en combustibles y tecnología limpios

(Porcentaje)

| Ámbito Geográfico | 2007 | 2008 | 2009 | 2010 | 2011 | 2012 | 2013 | 2014 | 2015 | 2016 | 2017 |
|---|---|---|---|---|---|---|---|---|---|---|---|
| **Nacional** | **56,5** | **58,6** | **60,5** | **63,6** | **64,9** | **66,9** | **67,9** | **69,8** | **71,2** | **72,0** | **73,8** |
| Lima Metropolitana 1/ | 90,8 | 93,5 | 92,0 | 94,5 | 95,6 | 96,8 | 97,8 | 98,5 | 98,0 | 98,7 | 98,9 |
| Resto del país | 41,6 | 43,2 | 46,6 | 49,7 | 51,2 | 53,5 | 54,3 | 56,7 | 58,8 | 59,6 | 62,0 |
| **Área de residencia** | | | | | | | | | | | |
| Urbana | 76,2 | 78,4 | 80,0 | 83,2 | 84,2 | 86,0 | 86,0 | 87,3 | 87,5 | 87,8 | 89,4 |
| Rural | 6,5 | 6,6 | 7,9 | 8,7 | 10,0 | 10,8 | 12,7 | 15,2 | 18,5 | 19,2 | 20,3 |
| **Región natural** | | | | | | | | | | | |
| Costa | 80,1 | 82,7 | 83,4 | 86,2 | 87,6 | 89,0 | 89,8 | 91,1 | 91,4 | 91,9 | 93,1 |
| Sierra | 30,1 | 31,1 | 34,1 | 37,5 | 38,8 | 40,7 | 41,9 | 44,4 | 46,5 | 47,3 | 49,8 |
| Selva | 28,3 | 30,1 | 33,8 | 36,0 | 37,3 | 41,8 | 41,0 | 44,0 | 47,0 | 48,2 | 49,9 |
| **Departamento** | | | | | | | | | | | |
| Amazonas | 18,4 | 19,4 | 24,2 | 25,3 | 26,8 | 32,2 | 32,5 | 31,7 | 37,9 | 41,8 | 43,1 |
| Áncash | 43,0 | 43,5 | 45,6 | 48,1 | 50,3 | 50,2 | 50,4 | 53,7 | 54,1 | 55,8 | 54,9 |
| Apurímac | 13,0 | 11,8 | 14,7 | 14,7 | 14,0 | 18,9 | 21,1 | 24,2 | 26,5 | 30,9 | 32,2 |
| Arequipa | 73,6 | 78,3 | 82,5 | 85,3 | 87,2 | 89,5 | 89,2 | 90,7 | 91,3 | 93,7 | 93,3 |
| Ayacucho | 19,3 | 17,8 | 24,2 | 25,2 | 25,8 | 27,0 | 26,9 | 32,6 | 35,0 | 37,5 | 38,0 |
| Cajamarca | 18,0 | 19,4 | 22,7 | 27,3 | 27,7 | 29,1 | 27,7 | 27,8 | 31,6 | 32,7 | 35,1 |
| Callao | 92,8 | 91,2 | 89,2 | 93,2 | 95,3 | 96,9 | 98,6 | 98,5 | 99,3 | 98,6 | 98,7 |
| Cusco | 32,0 | 31,3 | 35,7 | 41,0 | 43,7 | 46,3 | 46,5 | 46,6 | 50,0 | 51,5 | 56,0 |
| Huancavelica | 13,0 | 12,7 | 16,8 | 15,6 | 16,4 | 18,1 | 19,7 | 21,2 | 27,0 | 26,8 | 29,4 |
| Huánuco | 25,5 | 26,7 | 29,5 | 31,7 | 33,0 | 33,6 | 34,8 | 37,6 | 38,8 | 38,1 | 42,2 |
| Ica | 85,0 | 82,7 | 87,4 | 89,4 | 90,7 | 92,1 | 93,0 | 92,7 | 93,8 | 93,1 | 96,2 |
| Junín | 43,3 | 44,1 | 46,5 | 51,7 | 53,2 | 54,1 | 58,8 | 62,4 | 61,2 | 60,3 | 63,2 |
| La Libertad | 54,9 | 57,3 | 61,6 | 64,2 | 65,9 | 67,8 | 68,6 | 69,6 | 73,6 | 73,5 | 74,2 |
| Lambayeque | 55,7 | 59,7 | 65,6 | 66,5 | 64,5 | 68,2 | 72,3 | 76,2 | 78,9 | 78,2 | 81,9 |
| Lima | 88,6 | 91,8 | 90,4 | 92,7 | 94,2 | 95,1 | 96,0 | 96,9 | 96,3 | 97,2 | 97,4 |
| Provincia de Lima 2/ | 90,6 | 93,8 | 92,4 | 94,7 | 95,6 | 96,8 | 97,7 | 98,5 | 97,8 | 98,7 | 98,9 |
| Región Lima 3/ | 70,7 | 73,4 | 72,7 | 74,3 | 80,5 | 79,0 | 79,3 | 81,6 | 82,1 | 82,3 | 82,3 |
| Loreto | 22,9 | 25,8 | 25,6 | 27,6 | 28,4 | 34,1 | 31,5 | 34,5 | 37,8 | 38,2 | 41,1 |
| Madre de Dios | 36,4 | 48,6 | 51,2 | 56,8 | 70,1 | 70,0 | 69,7 | 72,3 | 76,4 | 74,7 | 74,7 |
| Moquegua | 58,1 | 63,9 | 67,0 | 69,9 | 72,5 | 73,8 | 76,4 | 74,7 | 77,8 | 78,6 | 81,9 |
| Pasco | 39,1 | 43,0 | 45,5 | 47,4 | 48,5 | 50,2 | 49,8 | 51,4 | 50,9 | 52,1 | 52,7 |
| Piura | 37,2 | 39,6 | 43,7 | 48,0 | 50,8 | 53,5 | 53,9 | 56,6 | 57,8 | 60,3 | 64,2 |
| Puno | 31,6 | 33,3 | 35,3 | 40,4 | 42,4 | 44,2 | 47,4 | 53,9 | 55,4 | 51,4 | 57,7 |
| San Martín | 32,8 | 34,2 | 36,3 | 37,8 | 38,6 | 46,4 | 44,0 | 47,4 | 48,1 | 53,5 | 54,0 |
| Tacna | 77,8 | 81,2 | 85,0 | 87,9 | 87,2 | 87,0 | 87,4 | 88,0 | 89,3 | 89,5 | 90,3 |
| Tumbes | 71,5 | 70,1 | 73,0 | 82,8 | 82,8 | 85,6 | 87,0 | 90,2 | 93,5 | 93,0 | 94,2 |
| Ucayali | 46,0 | 46,1 | 54,0 | 57,0 | 55,7 | 60,8 | 59,2 | 60,7 | 67,1 | 65,6 | 70,9 |

**Nota:** Incluye en combustible que usan para cocinar a Electricidad, Gas (GLP) y Gas Natural.

1/ Comprende la provincia de Lima y la Provincia Constitucional del Callao.

2/ Comprende los 43 distritos que conforman la provincia de Lima.

3/ Comprende las provincias: Barranca, Cajatambo, Canta, Cañete, Huaral, Huarochiri, Huaura, Oyón y Yauyos.

**Fuente: Instituto Nacional de Estadística e Informática - Encuesta Nacional de Hogares (ENAHO).**

# Objetivo 8: Trabajo decente y crecimiento económico

## Meta 8.3: Promover políticas orientadas al desarrollo que apoyen las actividades productivas, la creación de puestos de trabajo decentes, el emprendimiento, la creatividad y la innovación, y fomentar la formalización y el crecimiento de las microempresas y las pequeñas y medianas empresas, incluso mediante el acceso a servicios financieros

### 8.3.1 PERÚ: Proporción de empleo informal en el empleo no agrícola

(Porcentaje)

| Ámbito Geográfico | 2007 | 2008 | 2009 | 2010 | 2011 | 2012 | 2013 | 2014 | 2015 | 2016 | 2017 |
|---|---|---|---|---|---|---|---|---|---|---|---|
| **Nacional** | **72,9** | **72,0** | **69,7** | **70,0** | **67,4** | **66,9** | **66,2** | **65,0** | **65,2** | **63,8** | **64,9** |
| Lima Metropolitana 1/ | 66,6 | 66,1 | 62,3 | 63,1 | 59,3 | 59,7 | 58,5 | 54,8 | 55,6 | 53,8 | 56,5 |
| Resto país | 77,2 | 76,1 | 74,9 | 74,7 | 73,0 | 72,0 | 71,5 | 71,9 | 71,9 | 70,9 | 70,8 |
| **Área de residencia** | | | | | | | | | | | |
| Urbana | 71,1 | 70,2 | 67,8 | 68,1 | 65,4 | 64,9 | 64,3 | 63,0 | 63,3 | 62,0 | 63,2 |
| Rural | 88,8 | 87,9 | 87,6 | 87,0 | 86,7 | 86,4 | 85,4 | 84,4 | 85,9 | 84,6 | 85,2 |
| **Región natural** | | | | | | | | | | | |
| Costa | 70,6 | 69,7 | 67,1 | 67,5 | 64,5 | 64,1 | 63,1 | 61,1 | 61,4 | 60,1 | 61,4 |
| Sierra | 76,1 | 75,6 | 73,9 | 73,7 | 71,5 | 71,9 | 71,0 | 71,5 | 72,1 | 70,0 | 70,8 |
| Selva | 80,4 | 78,1 | 77,5 | 77,1 | 76,2 | 73,6 | 74,4 | 74,3 | 72,9 | 73,8 | 73,8 |
| **Departamento** | | | | | | | | | | | |
| Amazonas | 77,7 | 74,2 | 75,7 | 76,3 | 73,2 | 67,7 | 70,8 | 70,3 | 67,1 | 68,6 | 64,9 |
| Áncash | 75,5 | 76,0 | 76,6 | 73,4 | 73,5 | 71,2 | 68,9 | 69,2 | 72,1 | 70,9 | 70,5 |
| Apurímac | 74,8 | 73,9 | 74,5 | 73,7 | 74,7 | 86,3 | 73,9 | 70,8 | 72,4 | 77,2 | 69,8 |
| Arequipa | 69,6 | 67,5 | 64,3 | 63,0 | 63,4 | 62,1 | 60,4 | 62,5 | 62,2 | 62,3 | 60,6 |
| Ayacucho | 80,0 | 82,3 | 79,8 | 79,4 | 77,1 | 74,5 | 76,1 | 78,5 | 79,4 | 75,2 | 78,4 |
| Cajamarca | 82,2 | 79,8 | 76,4 | 75,6 | 70,8 | 73,2 | 76,1 | 74,0 | 76,1 | 73,4 | 76,9 |
| Callao | 65,1 | 65,2 | 57,5 | 60,4 | 60,9 | 59,1 | 56,6 | 54,1 | 53,5 | 56,4 | 56,2 |
| Cusco | 76,1 | 75,9 | 73,7 | 76,2 | 72,0 | 71,8 | 67,6 | 69,2 | 70,7 | 69,7 | 70,4 |
| Huancavelica | 77,2 | 77,2 | 74,3 | 71,2 | 75,1 | 73,5 | 70,5 | 70,2 | 71,4 | 73,9 | 75,1 |
| Huánuco | 80,2 | 81,1 | 78,9 | 77,4 | 74,7 | 71,3 | 71,8 | 72,7 | 73,8 | 73,7 | 71,1 |
| Ica | 70,1 | 70,7 | 68,1 | 67,3 | 67,5 | 66,7 | 62,6 | 63,8 | 62,8 | 64,8 | 62,8 |
| Junín | 75,6 | 74,5 | 74,4 | 78,6 | 73,5 | 73,8 | 73,0 | 73,7 | 72,1 | 69,2 | 71,0 |
| La Libertad | 77,4 | 76,6 | 76,4 | 74,2 | 72,9 | 70,7 | 71,5 | 70,4 | 71,7 | 66,9 | 67,7 |
| Lambayeque | 81,8 | 80,4 | 82,0 | 81,6 | 80,5 | 76,7 | 76,7 | 76,3 | 74,0 | 71,9 | 71,6 |
| Lima | 67,6 | 66,7 | 63,6 | 64,2 | 59,6 | 60,4 | 59,4 | 55,9 | 56,7 | 54,7 | 57,6 |
| Provincia de Lima 2/ | 66,8 | 66,2 | 62,9 | 63,5 | 59,1 | 59,7 | 58,7 | 54,9 | 55,8 | 53,5 | 56,5 |
| Región Lima 3/ | 77,6 | 73,1 | 73,4 | 73,6 | 66,6 | 69,3 | 68,1 | 68,8 | 68,6 | 70,8 | 72,8 |
| Loreto | 80,5 | 75,3 | 77,8 | 75,8 | 77,7 | 75,1 | 77,2 | 76,0 | 75,3 | 76,9 | 73,5 |
| Madre de Dios | 70,6 | 73,4 | 69,5 | 73,6 | 73,8 | 68,7 | 68,0 | 68,7 | 70,6 | 72,9 | 70,4 |
| Moquegua | 59,7 | 55,9 | 52,0 | 52,9 | 56,1 | 52,6 | 55,7 | 55,6 | 54,9 | 55,4 | 59,5 |
| Pasco | 66,1 | 63,5 | 64,9 | 62,4 | 64,9 | 63,4 | 65,4 | 65,5 | 65,8 | 64,0 | 59,8 |
| Piura | 80,4 | 80,5 | 78,2 | 80,6 | 76,5 | 75,8 | 75,7 | 77,9 | 76,5 | 76,4 | 73,2 |
| Puno | 82,5 | 83,6 | 80,6 | 81,4 | 81,2 | 82,7 | 81,1 | 80,8 | 81,4 | 75,5 | 80,3 |
| San Martín | 76,4 | 74,9 | 73,5 | 72,8 | 74,2 | 66,7 | 71,5 | 71,9 | 69,2 | 72,1 | 73,3 |
| Tacna | 72,9 | 68,1 | 64,4 | 60,8 | 66,5 | 64,0 | 63,9 | 65,3 | 66,6 | 69,2 | 68,1 |
| Tumbes | 82,6 | 81,4 | 76,2 | 78,8 | 77,0 | 75,7 | 76,1 | 75,2 | 76,0 | 78,8 | 74,7 |
| Ucayali | 80,4 | 81,1 | 79,6 | 79,0 | 73,9 | 74,7 | 76,1 | 75,6 | 73,0 | 73,6 | 75,1 |

1/ Comprende la provincia de Lima y la Provincia Constitucional del Callao.

2/ Comprende los 43 distritos que conforman la provincia de Lima.

3/ Comprende las provincias: Barranca, Cajatambo, Canta, Cañete, Huaral, Huarochiri, Huaura, Oyón y Yauyos.

**Fuente: Instituto Nacional de Estadística e Informática - Encuesta Nacional de Hogares (ENAHO).**

## 8.3.1.1 PERÚ: Proporción de empleo informal en el empleo no agrícola según sexo

(Porcentaje)

| Ámbito Geográfico / Sexo | 2007 | 2008 | 2009 | 2010 | 2011 | 2012 | 2013 | 2014 | 2015 | 2016 | 2017 |
|---|---|---|---|---|---|---|---|---|---|---|---|
| **Nacional** | **72,9** | **72,0** | **69,7** | **70,0** | **67,4** | **66,9** | **66,2** | **65,0** | **65,2** | **63,8** | **64,9** |
| **Hombre** | **67,9** | **66,4** | **64,3** | **64,5** | **62,9** | **61,8** | **61,6** | **60,8** | **61,6** | **59,7** | **60,3** |
| **Mujer** | **78,7** | **78,6** | **76,2** | **76,6** | **72,6** | **73,0** | **71,7** | **69,9** | **69,5** | **68,7** | **70,2** |
| **Lima Metropolitana 1/** | **66,6** | **66,1** | **62,3** | **63,1** | **59,3** | **59,7** | **58,5** | **54,8** | **55,6** | **53,8** | **56,5** |
| Hombre | 61,7 | 61,5 | 56,9 | 57,2 | 55,6 | 54,3 | 54,7 | 50,9 | 52,9 | 49,9 | 51,2 |
| Mujer | 72,6 | 71,8 | 68,9 | 70,5 | 63,7 | 66,2 | 63,1 | 59,5 | 58,9 | 58,6 | 62,6 |
| **Resto País** | **77,2** | **76,1** | **74,9** | **74,7** | **73,0** | **72,0** | **71,5** | **71,9** | **71,9** | **70,9** | **70,8** |
| Hombre | 72,4 | 70,0 | 69,6 | 69,6 | 68,2 | 67,2 | 66,4 | 67,6 | 67,7 | 66,9 | 66,7 |
| Mujer | 82,9 | 83,3 | 81,2 | 80,7 | 78,8 | 77,7 | 77,6 | 77,0 | 76,9 | 75,7 | 75,6 |
| **Área de Residencia** | | | | | | | | | | | |
| **Urbana** | **71,1** | **70,2** | **67,8** | **68,1** | **65,4** | **64,9** | **64,3** | **63,0** | **63,3** | **62,0** | **63,2** |
| Hombre | 66,3 | 64,9 | 62,6 | 62,6 | 61,3 | 59,9 | 59,8 | 59,0 | 59,9 | 57,9 | 58,7 |
| Mujer | 76,8 | 76,7 | 74,0 | 74,7 | 70,3 | 71,0 | 69,7 | 67,8 | 67,4 | 66,9 | 68,5 |
| **Rural** | **88,8** | **87,9** | **87,6** | **87,0** | **86,7** | **86,4** | **85,4** | **84,4** | **85,9** | **84,6** | **85,2** |
| Hombre | 83,0 | 81,4 | 81,2 | 81,6 | 80,4 | 81,4 | 80,0 | 79,1 | 80,9 | 80,9 | 80,4 |
| Mujer | 94,7 | 94,4 | 94,2 | 93,1 | 93,1 | 92,1 | 91,7 | 90,6 | 91,5 | 88,8 | 90,3 |
| **Región Natural** | | | | | | | | | | | |
| **Costa** | **70,6** | **69,7** | **67,1** | **67,5** | **64,5** | **64,1** | **63,1** | **61,1** | **61,4** | **60,1** | **61,4** |
| Hombre | 65,9 | 64,8 | 62,0 | 62,0 | 60,8 | 59,1 | 58,9 | 57,4 | 58,5 | 56,1 | 56,7 |
| Mujer | 76,3 | 75,9 | 73,3 | 74,2 | 69,0 | 70,1 | 68,3 | 65,5 | 65,0 | 65,0 | 67,0 |
| **Sierra** | **76,1** | **75,6** | **73,9** | **73,7** | **71,5** | **71,9** | **71,0** | **71,5** | **72,1** | **70,0** | **70,8** |
| Hombre | 70,2 | 67,9 | 67,4 | 67,4 | 65,1 | 66,4 | 65,3 | 66,6 | 67,7 | 65,9 | 66,4 |
| Mujer | 82,6 | 83,8 | 81,4 | 80,9 | 78,6 | 78,1 | 77,5 | 77,2 | 77,0 | 74,7 | 75,7 |
| **Selva** | **80,4** | **78,1** | **77,5** | **77,1** | **76,2** | **73,6** | **74,4** | **74,3** | **72,9** | **73,8** | **73,8** |
| Hombre | 76,3 | 73,9 | 73,0 | 73,5 | 72,0 | 69,2 | 70,4 | 69,4 | 67,3 | 69,7 | 70,0 |
| Mujer | 85,3 | 83,4 | 82,9 | 81,5 | 81,1 | 79,0 | 79,4 | 80,4 | 79,8 | 78,7 | 78,3 |
| **Departamento** | | | | | | | | | | | |
| **Amazonas** | **77,7** | **74,2** | **75,7** | **76,3** | **73,2** | **67,7** | **70,8** | **70,3** | **67,1** | **68,6** | **64,9** |
| Hombre | 68,1 | 67,4 | 69,7 | 69,4 | 68,0 | 64,6 | 67,6 | 62,8 | 57,5 | 64,2 | 58,0 |
| Mujer | 86,5 | 80,7 | 82,2 | 83,7 | 78,7 | 71,1 | 74,6 | 78,6 | 77,4 | 73,8 | 72,5 |
| **Áncash** | **75,5** | **76,0** | **76,6** | **73,4** | **73,5** | **71,2** | **68,9** | **69,2** | **72,1** | **70,9** | **70,5** |
| Hombre | 73,3 | 70,5 | 72,3 | 69,5 | 68,0 | 67,7 | 63,2 | 62,6 | 67,2 | 67,0 | 64,8 |
| Mujer | 78,3 | 82,8 | 82,2 | 78,5 | 80,4 | 75,5 | 76,1 | 77,1 | 78,4 | 75,7 | 77,5 |
| **Apurímac** | **74,8** | **73,9** | **74,5** | **73,7** | **74,7** | **86,3** | **73,9** | **70,8** | **72,4** | **77,2** | **69,8** |
| Hombre | 68,2 | 68,5 | 65,0 | 64,2 | 67,4 | 80,9 | 68,6 | 68,1 | 70,1 | 72,2 | 66,7 |
| Mujer | 82,2 | 79,8 | 83,6 | 82,9 | 82,5 | 91,6 | 79,5 | 73,8 | 75,2 | 82,6 | 73,2 |
| **Arequipa** | **69,6** | **67,5** | **64,3** | **63,0** | **63,4** | **62,1** | **60,4** | **62,5** | **62,2** | **62,3** | **60,6** |
| Hombre | 66,9 | 62,5 | 61,2 | 56,6 | 58,4 | 57,1 | 53,9 | 58,0 | 57,9 | 58,6 | 57,9 |
| Mujer | 72,8 | 73,8 | 68,3 | 70,7 | 69,6 | 68,5 | 68,2 | 68,0 | 67,4 | 66,8 | 64,1 |

Continúa...

## 8.3.1.1 PERÚ: Proporción de empleo informal en el empleo no agrícola según sexo

(Porcentaje)

| Ámbito Geográfico / Sexo | 2007 | 2008 | 2009 | 2010 | 2011 | 2012 | 2013 | 2014 | 2015 | 2016 | 2017 |
|---|---|---|---|---|---|---|---|---|---|---|---|
| **Ayacucho** | **80,0** | **82,3** | **79,8** | **79,4** | **77,1** | **74,5** | **76,1** | **78,5** | **79,4** | **75,2** | **78,4** |
| Hombre | 74,5 | 77,0 | 75,1 | 72,9 | 74,3 | 70,7 | 70,7 | 75,3 | 76,8 | 71,5 | 75,6 |
| Mujer | 85,9 | 87,5 | 84,6 | 86,1 | 80,2 | 78,8 | 81,2 | 82,0 | 82,4 | 79,1 | 81,5 |
| **Cajamarca** | **82,2** | **79,8** | **76,4** | **75,6** | **70,8** | **73,2** | **76,1** | **74,0** | **76,1** | **73,4** | **76,9** |
| Hombre | 76,7 | 70,4 | 67,5 | 68,1 | 63,0 | 69,0 | 70,2 | 68,7 | 70,1 | 67,9 | 73,5 |
| Mujer | 87,4 | 88,1 | 85,3 | 83,1 | 78,7 | 78,0 | 81,8 | 79,3 | 82,4 | 78,9 | 80,1 |
| **Callao** | **65,1** | **65,2** | **57,5** | **60,4** | **60,9** | **59,1** | **56,6** | **54,1** | **53,5** | **56,4** | **56,2** |
| Hombre | 60,4 | 60,0 | 53,4 | 52,1 | 55,4 | 52,0 | 51,0 | 49,2 | 49,0 | 50,0 | 52,1 |
| Mujer | 71,8 | 73,0 | 63,2 | 71,1 | 68,1 | 68,6 | 64,0 | 60,8 | 60,0 | 64,7 | 61,9 |
| **Cusco** | **76,1** | **75,9** | **73,7** | **76,2** | **72,0** | **71,8** | **67,6** | **69,2** | **70,7** | **69,7** | **70,4** |
| Hombre | 70,5 | 68,2 | 64,0 | 71,3 | 66,7 | 67,1 | 60,9 | 65,6 | 67,7 | 66,9 | 65,5 |
| Mujer | 82,1 | 84,4 | 83,8 | 81,8 | 77,3 | 77,0 | 74,9 | 73,3 | 73,8 | 72,6 | 75,2 |
| **Huancavelica** | **77,2** | **77,2** | **74,3** | **71,2** | **75,1** | **73,5** | **70,5** | **70,2** | **71,4** | **73,9** | **75,1** |
| Hombre | 64,4 | 66,5 | 64,4 | 58,8 | 66,9 | 64,8 | 60,7 | 61,4 | 61,8 | 66,1 | 66,6 |
| Mujer | 88,9 | 85,7 | 82,8 | 82,5 | 82,0 | 82,2 | 79,7 | 78,2 | 80,9 | 81,6 | 82,5 |
| **Huánuco** | **80,2** | **81,1** | **78,9** | **77,4** | **74,7** | **71,3** | **71,8** | **72,7** | **73,8** | **73,7** | **71,1** |
| Hombre | 74,9 | 75,5 | 73,9 | 72,7 | 70,2 | 68,4 | 67,3 | 66,8 | 68,6 | 67,9 | 65,7 |
| Mujer | 85,3 | 86,8 | 84,1 | 82,3 | 79,3 | 74,4 | 76,9 | 79,0 | 79,0 | 79,4 | 76,4 |
| **Ica** | **70,1** | **70,7** | **68,1** | **67,3** | **67,5** | **66,7** | **62,6** | **63,8** | **62,8** | **64,8** | **62,8** |
| Hombre | 66,5 | 66,0 | 63,1 | 62,4 | 64,6 | 61,0 | 57,1 | 59,3 | 60,6 | 59,7 | 59,2 |
| Mujer | 74,4 | 76,4 | 73,7 | 73,3 | 71,1 | 74,0 | 69,5 | 69,5 | 66,0 | 71,0 | 67,2 |
| **Junín** | **75,6** | **74,5** | **74,4** | **78,6** | **73,5** | **73,8** | **73,0** | **73,7** | **72,1** | **69,2** | **71,0** |
| Hombre | 68,3 | 66,0 | 68,0 | 74,6 | 65,9 | 66,7 | 67,3 | 67,1 | 67,2 | 66,2 | 65,5 |
| Mujer | 83,5 | 83,8 | 81,4 | 83,3 | 81,9 | 81,6 | 79,9 | 81,5 | 77,6 | 72,6 | 77,3 |
| **La Libertad** | **77,4** | **76,6** | **76,4** | **74,2** | **72,9** | **70,7** | **71,5** | **70,4** | **71,7** | **66,9** | **67,7** |
| Hombre | 72,9 | 70,6 | 72,5 | 68,8 | 68,4 | 65,2 | 65,1 | 66,7 | 68,9 | 61,3 | 62,2 |
| Mujer | 82,6 | 83,6 | 81,1 | 80,8 | 78,6 | 77,0 | 78,9 | 74,8 | 74,9 | 73,5 | 74,1 |
| **Lambayeque** | **81,8** | **80,4** | **82,0** | **81,6** | **80,5** | **76,7** | **76,7** | **76,3** | **74,0** | **71,9** | **71,6** |
| Hombre | 78,5 | 75,8 | 78,8 | 76,7 | 76,9 | 73,3 | 73,0 | 74,0 | 71,2 | 67,3 | 67,3 |
| Mujer | 85,9 | 85,7 | 85,7 | 87,1 | 84,4 | 81,0 | 80,9 | 79,0 | 77,2 | 77,4 | 76,3 |
| **Lima** | **67,6** | **66,7** | **63,6** | **64,2** | **59,6** | **60,4** | **59,4** | **55,9** | **56,7** | **54,7** | **57,6** |
| Hombre | 62,7 | 61,9 | 58,1 | 58,6 | 55,9 | 55,2 | 55,9 | 52,2 | 54,3 | 51,0 | 52,5 |
| Mujer | 73,6 | 72,6 | 70,3 | 70,9 | 64,0 | 66,6 | 63,5 | 60,2 | 59,6 | 59,2 | 63,6 |
| **Provincia de Lima 2/** | **66,8** | **66,2** | **62,9** | **63,5** | **59,1** | **59,7** | **58,7** | **54,9** | **55,8** | **53,5** | **56,5** |
| Hombre | 61,9 | 61,7 | 57,4 | 57,7 | 55,6 | 54,5 | 55,2 | 51,1 | 53,4 | 49,9 | 51,1 |
| Mujer | 72,7 | 71,7 | 69,5 | 70,4 | 63,2 | 65,9 | 63,0 | 59,4 | 58,8 | 57,9 | 62,7 |
| **Región Lima 3/** | **77,6** | **73,1** | **73,4** | **73,6** | **66,6** | **69,3** | **68,1** | **68,8** | **68,6** | **70,8** | **72,8** |
| Hombre | 72,2 | 63,8 | 67,7 | 70,2 | 60,7 | 63,6 | 65,3 | 66,3 | 66,8 | 66,5 | 70,5 |
| Mujer | 84,7 | 83,8 | 80,3 | 77,6 | 73,1 | 75,8 | 71,5 | 71,8 | 71,2 | 75,7 | 75,5 |

Continúa...

## 8.3.1.1 PERÚ: Proporción de empleo informal en el empleo no agrícola según sexo

(Porcentaje)

Conclusión.

| Ámbito Geográfico / Sexo | 2007 | 2008 | 2009 | 2010 | 2011 | 2012 | 2013 | 2014 | 2015 | 2016 | 2017 |
|---|---|---|---|---|---|---|---|---|---|---|---|
| **Loreto** | **80,5** | **75,3** | **77,8** | **75,8** | **77,7** | **75,1** | **77,2** | **76,0** | **75,3** | **76,9** | **73,5** |
| Hombre | 78,4 | 71,6 | 75,2 | 72,6 | 75,1 | 71,8 | 73,7 | 72,8 | 70,8 | 73,8 | 69,4 |
| Mujer | 83,4 | 80,1 | 81,1 | 79,7 | 80,9 | 79,2 | 81,7 | 80,2 | 81,1 | 81,0 | 78,7 |
| **Madre de Dios** | **70,6** | **73,4** | **69,5** | **73,6** | **73,8** | **68,7** | **68,0** | **68,7** | **70,6** | **72,9** | **70,4** |
| Hombre | 67,5 | 69,0 | 65,1 | 70,4 | 72,6 | 64,9 | 66,4 | 66,5 | 68,4 | 71,4 | 67,8 |
| Mujer | 75,7 | 80,2 | 76,8 | 78,3 | 75,9 | 74,8 | 70,6 | 72,2 | 74,4 | 75,7 | 74,4 |
| **Moquegua** | **59,7** | **55,9** | **52,0** | **52,9** | **56,1** | **52,6** | **55,7** | **55,6** | **54,9** | **55,4** | **59,5** |
| Hombre | 51,6 | 47,7 | 42,5 | 43,1 | 48,9 | 42,1 | 47,0 | 47,7 | 46,9 | 47,7 | 53,7 |
| Mujer | 72,8 | 70,3 | 66,1 | 68,9 | 67,9 | 67,5 | 69,2 | 67,8 | 67,4 | 67,4 | 68,0 |
| **Pasco** | **66,1** | **63,5** | **64,9** | **62,4** | **64,9** | **63,4** | **65,4** | **65,5** | **65,8** | **64,0** | **59,8** |
| Hombre | 58,1 | 52,2 | 53,8 | 50,8 | 56,4 | 55,9 | 58,2 | 55,4 | 59,2 | 56,1 | 50,4 |
| Mujer | 79,0 | 78,9 | 79,3 | 76,9 | 75,4 | 73,1 | 75,0 | 79,7 | 75,0 | 74,1 | 72,4 |
| **Piura** | **80,4** | **80,5** | **78,2** | **80,6** | **76,5** | **75,8** | **75,7** | **77,9** | **76,5** | **76,4** | **73,2** |
| Hombre | 74,9 | 73,7 | 72,5 | 76,6 | 73,1 | 71,6 | 70,8 | 75,0 | 73,4 | 72,7 | 69,0 |
| Mujer | 86,1 | 87,8 | 84,7 | 84,9 | 80,6 | 80,6 | 81,5 | 81,5 | 80,3 | 80,6 | 78,1 |
| **Puno** | **82,5** | **83,6** | **80,6** | **81,4** | **81,2** | **82,7** | **81,1** | **80,8** | **81,4** | **75,5** | **80,3** |
| Hombre | 75,7 | 78,1 | 75,4 | 76,6 | 75,1 | 78,7 | 77,0 | 77,3 | 76,0 | 74,5 | 78,2 |
| Mujer | 90,7 | 89,9 | 87,1 | 87,7 | 88,6 | 87,3 | 86,4 | 85,2 | 87,9 | 76,7 | 83,2 |
| **San Martín** | **76,4** | **74,9** | **73,5** | **72,8** | **74,2** | **66,7** | **71,5** | **71,9** | **69,2** | **72,1** | **73,3** |
| Hombre | 71,5 | 71,4 | 68,0 | 68,0 | 69,0 | 59,4 | 65,8 | 66,3 | 61,2 | 65,9 | 69,9 |
| Mujer | 82,3 | 80,1 | 80,4 | 78,5 | 80,9 | 75,5 | 78,5 | 78,1 | 78,4 | 79,6 | 76,9 |
| **Tacna** | **72,9** | **68,1** | **64,4** | **60,8** | **66,5** | **64,0** | **63,9** | **65,3** | **66,6** | **69,2** | **68,1** |
| Hombre | 66,7 | 62,9 | 59,4 | 55,1 | 63,3 | 60,3 | 59,9 | 60,3 | 61,5 | 66,3 | 66,3 |
| Mujer | 81,5 | 75,5 | 71,3 | 68,5 | 70,9 | 68,8 | 69,1 | 71,5 | 73,2 | 72,8 | 70,3 |
| **Tumbes** | **82,6** | **81,4** | **76,2** | **78,8** | **77,0** | **75,7** | **76,1** | **75,2** | **76,0** | **78,8** | **74,7** |
| Hombre | 81,4 | 79,3 | 73,4 | 76,8 | 74,0 | 73,0 | 73,3 | 73,6 | 74,2 | 78,7 | 74,7 |
| Mujer | 84,4 | 84,6 | 80,6 | 81,7 | 81,8 | 79,8 | 80,5 | 77,8 | 78,9 | 78,9 | 74,6 |
| **Ucayali** | **80,4** | **81,1** | **79,6** | **79,0** | **73,9** | **74,7** | **76,1** | **75,6** | **73,0** | **73,6** | **75,1** |
| Hombre | 77,8 | 78,8 | 76,9 | 77,5 | 72,0 | 72,1 | 73,8 | 71,0 | 69,1 | 70,1 | 71,9 |
| Mujer | 84,2 | 84,2 | 83,2 | 81,0 | 76,4 | 78,3 | 79,3 | 82,0 | 78,3 | 78,2 | 79,4 |

1/ Comprende la provincia de Lima y la Provincia Constitucional del Callao.

2/ Comprende los 43 distritos que conforman la provincia de Lima.

3/ Comprende las provincias: Barranca, Cajatambo, Canta, Cañete, Huaral, Huarochiri, Huaura, Oyón y Yauyos.

**Fuente: Instituto Nacional de Estadística e Informática - Encuesta Nacional de Hogares (ENAHO).**

## Meta 8.5: De aquí a 2030, lograr el empleo pleno y productivo y el trabajo decente para todas las mujeres y los hombres, incluidos los jóvenes y las personas con discapacidad, así como la igualdad de remuneración por trabajo de igual valor

### 8.5.1 PERÚ: Ingreso medio por hora de la población empleada

(Soles)

| Ámbito Geográfico | 2008 | 2009 | 2010 | 2011 | 2012 | 2013 | 2014 | 2015 | 2016 | 2017 |
|---|---|---|---|---|---|---|---|---|---|---|
| **Nacional** | **4,3** | **4,7** | **4,8** | **5,3** | **5,7** | **6,0** | **6,3** | **6,6** | **7,0** | **7,0** |
| **Área de residencia** | | | | | | | | | | |
| Urbana | 4,8 | 5,2 | 5,4 | 5,8 | 6,4 | 6,6 | 6,9 | 7,2 | 7,7 | 7,7 |
| Rural | 2,2 | 2,5 | 2,7 | 3,0 | 3,2 | 3,4 | 3,5 | 3,6 | 3,7 | 3,6 |
| **Departamento** | | | | | | | | | | |
| Amazonas | 3,2 | 3,5 | 4,1 | 3,9 | 4,3 | 4,4 | 4,4 | 4,7 | 4,9 | 4,8 |
| Áncash | 3,4 | 3,8 | 4,3 | 4,9 | 5,1 | 5,4 | 5,4 | 5,1 | 5,8 | 5,8 |
| Apurímac | 2,3 | 2,5 | 3,1 | 3,3 | 3,4 | 4,1 | 4,5 | 4,8 | 4,5 | 4,6 |
| Arequipa | 4,8 | 5,1 | 5,4 | 6,1 | 6,3 | 6,6 | 7,0 | 7,2 | 7,5 | 7,6 |
| Ayacucho | 2,6 | 2,9 | 3,3 | 4,0 | 3,9 | 3,8 | 4,0 | 4,6 | 4,6 | 4,8 |
| Cajamarca | 3,0 | 3,4 | 3,8 | 4,2 | 4,5 | 4,7 | 4,2 | 4,6 | 4,5 | 4,6 |
| Callao | 5,1 | 5,8 | 5,9 | 5,7 | 6,3 | 6,6 | 7,2 | 7,4 | 7,6 | 7,8 |
| Cusco | 3,1 | 3,7 | 3,9 | 4,5 | 4,9 | 5,4 | 5,6 | 5,2 | 5,9 | 5,6 |
| Huancavelica | 2,3 | 2,7 | 3,1 | 3,2 | 3,4 | 3,7 | 3,5 | 3,9 | 3,9 | 3,8 |
| Huánuco | 2,9 | 3,0 | 3,4 | 3,8 | 4,4 | 4,8 | 4,6 | 4,9 | 4,9 | 5,2 |
| Ica | 3,7 | 4,2 | 4,3 | 4,7 | 4,9 | 5,2 | 5,8 | 6,2 | 6,2 | 6,5 |
| Junín | 3,8 | 3,7 | 3,7 | 4,4 | 4,6 | 4,9 | 5,2 | 5,7 | 5,9 | 5,6 |
| La Libertad | 3,6 | 4,2 | 4,1 | 4,2 | 5,0 | 5,3 | 5,4 | 5,7 | 6,2 | 6,4 |
| Lambayeque | 3,0 | 3,2 | 3,4 | 3,6 | 3,8 | 4,1 | 4,6 | 5,0 | 5,7 | 5,5 |
| Lima | 5,7 | 6,2 | 6,2 | 6,7 | 7,4 | 7,5 | 8,2 | 8,6 | 9,3 | 9,3 |
| Provincia de Lima 1/ | 5,9 | 6,3 | 6,4 | 6,9 | 7,6 | 7,8 | 8,4 | 8,9 | 9,7 | 9,6 |
| Región Lima 2/ | 3,8 | 4,3 | 4,8 | 4,8 | 5,2 | 5,1 | 5,4 | 5,9 | 5,9 | 5,9 |
| Loreto | 3,5 | 3,8 | 4,2 | 4,4 | 4,9 | 4,8 | 5,1 | 5,4 | 5,5 | 6,0 |
| Madre de Dios | 5,0 | 5,7 | 5,8 | 7,6 | 8,0 | 8,0 | 8,0 | 7,2 | 7,1 | 7,4 |
| Moquegua | 5,9 | 6,6 | 7,4 | 7,5 | 8,9 | 9,0 | 8,9 | 8,7 | 9,0 | 8,3 |
| Pasco | 3,3 | 3,6 | 4,0 | 4,0 | 3,8 | 4,2 | 4,1 | 4,1 | 4,6 | 4,8 |
| Piura | 3,1 | 3,7 | 3,7 | 4,4 | 4,5 | 4,5 | 4,6 | 4,7 | 4,9 | 5,4 |
| Puno | 2,5 | 2,8 | 3,2 | 3,4 | 4,0 | 4,5 | 4,7 | 4,6 | 4,8 | 4,5 |
| San Martín | 3,8 | 3,9 | 4,4 | 5,1 | 5,3 | 5,2 | 5,3 | 5,6 | 5,6 | 5,9 |
| Tacna | 4,6 | 4,7 | 5,2 | 5,3 | 6,0 | 6,1 | 6,1 | 6,5 | 6,6 | 6,7 |
| Tumbes | 3,8 | 4,3 | 4,8 | 5,1 | 5,4 | 5,7 | 6,0 | 6,0 | 6,2 | 6,1 |
| Ucayali | 3,7 | 4,0 | 3,9 | 4,5 | 4,8 | 5,0 | 5,0 | 5,7 | 5,8 | 5,9 |

1/ Comprende los 43 distritos que conforman la Provincia de Lima.

2/ Comprende las provincias: Barranca, Cajatambo, Canta, Cañete, Huaral, Huarochiri, Huaura, Oyón y Yauyos.

**Fuente: Instituto Nacional de Estadística e Informática - Encuesta Nacional de Hogares (ENAHO).**

## 8.5.1.1 PERÚ: Ingreso medio por hora de la población empleada por sexo

(Soles)

| Ámbito Geográfico / Sexo | 2008 | 2009 | 2010 | 2011 | 2012 | 2013 | 2014 | 2015 | 2016 | 2017 |
|---|---|---|---|---|---|---|---|---|---|---|
| **Nacional** | **4,3** | **4,7** | **4,8** | **5,3** | **5,7** | **6,0** | **6,3** | **6,6** | **7,0** | **7,0** |
| **Hombre** | **4,7** | **5,1** | **5,3** | **5,8** | **6,3** | **6,5** | **6,8** | **7,0** | **7,5** | **7,5** |
| **Mujer** | **3,5** | **3,9** | **3,9** | **4,4** | **4,9** | **5,1** | **5,4** | **5,8** | **6,1** | **6,1** |
| **Área de residencia** | | | | | | | | | | |
| **Urbana** | **4,8** | **5,2** | **5,4** | **5,8** | **6,4** | **6,6** | **6,9** | **7,2** | **7,7** | **7,7** |
| Hombre | 5,4 | 5,8 | 6,1 | 6,5 | 7,0 | 7,2 | 7,6 | 7,9 | 8,4 | 8,4 |
| Mujer | 3,9 | 4,3 | 4,3 | 4,8 | 5,3 | 5,5 | 5,9 | 6,3 | 6,7 | 6,7 |
| **Rural** | **2,2** | **2,5** | **2,7** | **3,0** | **3,2** | **3,4** | **3,5** | **3,6** | **3,7** | **3,6** |
| Hombre | 2,4 | 2,8 | 3,0 | 3,3 | 3,6 | 3,8 | 3,9 | 4,0 | 4,1 | 4,0 |
| Mujer | 1,6 | 1,7 | 1,9 | 2,2 | 2,3 | 2,4 | 2,5 | 2,6 | 2,5 | 2,7 |
| **Departamento** | | | | | | | | | | |
| **Amazonas** | **3,2** | **3,5** | **4,1** | **3,9** | **4,3** | **4,4** | **4,4** | **4,7** | **4,9** | **4,8** |
| Hombre | 3,4 | 4,0 | 4,4 | 4,3 | 4,5 | 4,5 | 4,7 | 4,9 | 5,1 | 5,3 |
| Mujer | 2,7 | 2,6 | 3,2 | 3,1 | 3,7 | 4,2 | 3,9 | 4,1 | 4,3 | 3,9 |
| **Áncash** | **3,4** | **3,8** | **4,3** | **4,9** | **5,1** | **5,4** | **5,4** | **5,1** | **5,8** | **5,8** |
| Hombre | 3,8 | 4,2 | 4,8 | 5,4 | 5,6 | 5,9 | 6,0 | 5,6 | 6,3 | 6,3 |
| Mujer | 2,5 | 3,0 | 3,3 | 4,0 | 4,3 | 4,3 | 4,5 | 4,3 | 4,8 | 4,8 |
| **Apurímac** | **2,3** | **2,5** | **3,1** | **3,3** | **3,4** | **4,1** | **4,5** | **4,8** | **4,5** | **4,6** |
| Hombre | 2,3 | 2,6 | 3,2 | 3,5 | 3,6 | 4,5 | 4,9 | 5,2 | 5,1 | 4,9 |
| Mujer | 2,2 | 2,2 | 2,9 | 2,8 | 3,2 | 3,4 | 3,8 | 4,0 | 3,4 | 4,1 |
| **Arequipa** | **4,8** | **5,1** | **5,4** | **6,1** | **6,3** | **6,6** | **7,0** | **7,2** | **7,5** | **7,6** |
| Hombre | 5,6 | 5,7 | 6,3 | 6,9 | 7,3 | 7,7 | 8,3 | 8,4 | 8,6 | 8,7 |
| Mujer | 3,5 | 4,1 | 4,0 | 4,8 | 4,8 | 5,1 | 5,1 | 5,4 | 5,9 | 5,9 |
| **Ayacucho** | **2,6** | **2,9** | **3,3** | **4,0** | **3,9** | **3,8** | **4,0** | **4,6** | **4,6** | **4,8** |
| Hombre | 2,8 | 3,2 | 3,8 | 4,4 | 4,3 | 4,2 | 4,4 | 5,3 | 4,9 | 5,1 |
| Mujer | 2,2 | 2,4 | 2,6 | 3,2 | 3,2 | 3,3 | 3,2 | 3,5 | 4,1 | 4,3 |
| **Cajamarca** | **3,0** | **3,4** | **3,8** | **4,2** | **4,5** | **4,7** | **4,2** | **4,6** | **4,5** | **4,6** |
| Hombre | 3,4 | 4,0 | 4,4 | 4,6 | 4,9 | 5,1 | 4,6 | 5,0 | 5,0 | 5,1 |
| Mujer | 2,1 | 2,3 | 2,6 | 3,5 | 3,6 | 3,9 | 3,6 | 3,6 | 3,5 | 3,7 |
| **Callao** | **5,1** | **5,8** | **5,9** | **5,7** | **6,3** | **6,6** | **7,2** | **7,4** | **7,6** | **7,8** |
| Hombre | 5,5 | 6,4 | 6,6 | 6,4 | 7,1 | 7,2 | 7,6 | 7,9 | 8,2 | 8,5 |
| Mujer | 4,3 | 4,8 | 4,7 | 4,6 | 5,1 | 5,7 | 6,6 | 6,5 | 6,7 | 6,8 |
| **Cusco** | **3,1** | **3,7** | **3,9** | **4,5** | **4,9** | **5,4** | **5,6** | **5,2** | **5,9** | **5,6** |
| Hombre | 3,4 | 4,0 | 4,2 | 5,0 | 5,4 | 6,1 | 6,0 | 5,4 | 6,4 | 6,1 |
| Mujer | 2,5 | 3,1 | 3,2 | 3,7 | 4,1 | 4,2 | 4,9 | 4,9 | 5,1 | 4,9 |
| **Huancavelica** | **2,3** | **2,7** | **3,1** | **3,2** | **3,4** | **3,7** | **3,5** | **3,9** | **3,9** | **3,8** |
| Hombre | 2,5 | 2,9 | 3,4 | 3,6 | 4,0 | 4,3 | 3,8 | 4,3 | 4,3 | 4,1 |
| Mujer | 2,0 | 2,3 | 2,5 | 2,6 | 2,3 | 2,6 | 2,8 | 3,0 | 3,1 | 3,2 |
| **Huánuco** | **2,9** | **3,0** | **3,4** | **3,8** | **4,4** | **4,8** | **4,6** | **4,9** | **4,9** | **5,2** |
| Hombre | 3,1 | 3,3 | 3,7 | 4,1 | 4,8 | 5,1 | 5,0 | 5,3 | 5,2 | 5,7 |
| Mujer | 2,3 | 2,5 | 2,7 | 3,2 | 3,7 | 4,3 | 4,0 | 4,3 | 4,3 | 4,3 |
| **Ica** | **3,7** | **4,2** | **4,3** | **4,7** | **4,9** | **5,2** | **5,8** | **6,2** | **6,2** | **6,5** |
| Hombre | 4,1 | 4,6 | 4,8 | 5,0 | 5,5 | 5,7 | 6,5 | 6,6 | 6,6 | 7,0 |
| Mujer | 3,1 | 3,4 | 3,5 | 4,1 | 3,9 | 4,3 | 4,6 | 5,4 | 5,4 | 5,6 |
| **Junín** | **3,8** | **3,7** | **3,7** | **4,4** | **4,6** | **4,9** | **5,2** | **5,7** | **5,9** | **5,6** |
| Hombre | 4,2 | 4,1 | 4,1 | 5,0 | 5,4 | 5,6 | 5,8 | 6,3 | 6,8 | 6,2 |
| Mujer | 2,9 | 3,1 | 2,9 | 3,3 | 3,4 | 3,7 | 4,1 | 4,7 | 4,4 | 4,6 |

Continúa...

## 8.5.1.1 PERÚ: Ingreso medio por hora de la población empleada por sexo

(Soles)

Conclusión.

| Ámbito Geográfico / Sexo | 2008 | 2009 | 2010 | 2011 | 2012 | 2013 | 2014 | 2015 | 2016 | 2017 |
|---|---|---|---|---|---|---|---|---|---|---|
| **La Libertad** | **3,6** | **4,2** | **4,1** | **4,2** | **5,0** | **5,3** | **5,4** | **5,7** | **6,2** | **6,4** |
| Hombre | 3,9 | 4,7 | 4,7 | 4,6 | 5,7 | 5,8 | 5,8 | 5,9 | 6,8 | 7,1 |
| Mujer | 2,9 | 3,3 | 3,0 | 3,5 | 3,7 | 4,5 | 4,7 | 5,3 | 5,2 | 5,1 |
| **Lambayeque** | **3,0** | **3,2** | **3,4** | **3,6** | **3,8** | **4,1** | **4,6** | **5,0** | **5,7** | **5,5** |
| Hombre | 3,5 | 3,6 | 3,9 | 4,0 | 4,2 | 4,4 | 5,0 | 5,5 | 6,3 | 6,1 |
| Mujer | 2,1 | 2,5 | 2,7 | 2,9 | 3,2 | 3,5 | 3,9 | 4,3 | 4,6 | 4,5 |
| **Lima** | **5,7** | **6,2** | **6,2** | **6,7** | **7,4** | **7,5** | **8,2** | **8,6** | **9,3** | **9,3** |
| Hombre | 6,3 | 6,8 | 6,9 | 7,4 | 8,0 | 8,2 | 8,9 | 9,3 | 9,9 | 10,0 |
| Mujer | 4,7 | 5,3 | 5,3 | 5,7 | 6,5 | 6,6 | 7,2 | 7,7 | 8,5 | 8,3 |
| **Provincia de Lima 1/** | **5,9** | **6,3** | **6,4** | **6,9** | **7,6** | **7,8** | **8,4** | **8,9** | **9,7** | **9,6** |
| Hombre | 6,5 | 7,0 | 7,0 | 7,7 | 8,3 | 8,5 | 9,2 | 9,6 | 10,3 | 10,4 |
| Mujer | 4,9 | 5,4 | 5,4 | 5,9 | 6,7 | 6,8 | 7,4 | 7,9 | 8,8 | 8,6 |
| **Región Lima 2/** | **3,8** | **4,3** | **4,8** | **4,8** | **5,2** | **5,1** | **5,4** | **5,9** | **5,9** | **5,9** |
| Hombre | 4,1 | 4,7 | 5,4 | 5,2 | 5,6 | 5,5 | 5,9 | 6,3 | 6,3 | 6,3 |
| Mujer | 3,2 | 3,6 | 3,8 | 4,1 | 4,6 | 4,5 | 4,7 | 5,0 | 5,3 | 5,2 |
| **Loreto** | **3,5** | **3,8** | **4,2** | **4,4** | **4,9** | **4,8** | **5,1** | **5,4** | **5,5** | **6,0** |
| Hombre | 3,8 | 4,1 | 4,7 | 4,9 | 5,2 | 5,2 | 5,5 | 5,9 | 6,1 | 6,5 |
| Mujer | 2,8 | 3,2 | 3,3 | 3,5 | 4,3 | 4,0 | 4,3 | 4,5 | 4,5 | 5,1 |
| **Madre de Dios** | **5,0** | **5,7** | **5,8** | **7,6** | **8,0** | **8,0** | **8,0** | **7,2** | **7,1** | **7,4** |
| Hombre | 5,4 | 6,2 | 6,4 | 8,5 | 8,6 | 8,8 | 8,9 | 7,7 | 7,7 | 8,1 |
| Mujer | 4,2 | 4,6 | 4,6 | 5,4 | 6,5 | 6,3 | 6,0 | 6,0 | 5,5 | 5,8 |
| **Moquegua** | **5,9** | **6,6** | **7,4** | **7,5** | **8,9** | **9,0** | **8,9** | **8,7** | **9,0** | **8,3** |
| Hombre | 7,1 | 7,8 | 9,0 | 8,7 | 10,7 | 10,6 | 10,2 | 10,1 | 10,2 | 9,5 |
| Mujer | 3,4 | 3,9 | 4,0 | 4,8 | 5,6 | 5,7 | 6,3 | 6,1 | 6,6 | 6,1 |
| **Pasco** | **3,3** | **3,6** | **4,0** | **4,0** | **3,8** | **4,2** | **4,1** | **4,1** | **4,6** | **4,8** |
| Hombre | 3,7 | 4,1 | 4,5 | 4,6 | 4,1 | 4,5 | 4,6 | 4,6 | 5,0 | 5,2 |
| Mujer | 2,2 | 2,5 | 2,8 | 2,7 | 3,0 | 3,4 | 2,8 | 3,1 | 3,5 | 3,7 |
| **Piura** | **3,1** | **3,7** | **3,7** | **4,4** | **4,5** | **4,5** | **4,6** | **4,7** | **4,9** | **5,4** |
| Hombre | 3,4 | 4,2 | 4,2 | 4,7 | 5,0 | 4,9 | 5,2 | 5,1 | 5,3 | 5,9 |
| Mujer | 2,5 | 2,8 | 2,8 | 3,7 | 3,5 | 3,6 | 3,3 | 3,9 | 4,1 | 4,5 |
| **Puno** | **2,5** | **2,8** | **3,2** | **3,4** | **4,0** | **4,5** | **4,7** | **4,6** | **4,8** | **4,5** |
| Hombre | 3,1 | 3,3 | 3,7 | 4,1 | 4,7 | 5,4 | 5,4 | 5,5 | 5,4 | 5,1 |
| Mujer | 1,7 | 2,1 | 2,4 | 2,5 | 2,9 | 3,1 | 3,8 | 3,3 | 3,8 | 3,7 |
| **San Martín** | **3,8** | **3,9** | **4,4** | **5,1** | **5,3** | **5,2** | **5,3** | **5,6** | **5,6** | **5,9** |
| Hombre | 4,0 | 4,3 | 4,7 | 5,7 | 5,8 | 5,5 | 5,7 | 6,1 | 5,9 | 6,2 |
| Mujer | 3,3 | 3,0 | 3,6 | 3,6 | 4,3 | 4,4 | 4,4 | 4,4 | 4,7 | 5,2 |
| **Tacna** | **4,6** | **4,7** | **5,2** | **5,3** | **6,0** | **6,1** | **6,1** | **6,5** | **6,6** | **6,7** |
| Hombre | 5,3 | 5,4 | 6,0 | 6,0 | 6,7 | 6,8 | 6,7 | 7,2 | 7,3 | 7,2 |
| Mujer | 3,3 | 3,5 | 3,9 | 4,1 | 4,9 | 5,0 | 5,2 | 5,2 | 5,4 | 6,0 |
| **Tumbes** | **3,8** | **4,3** | **4,8** | **5,1** | **5,4** | **5,7** | **6,0** | **6,0** | **6,2** | **6,1** |
| Hombre | 4,1 | 4,7 | 5,1 | 5,5 | 5,9 | 6,2 | 6,5 | 6,5 | 6,8 | 6,4 |
| Mujer | 3,1 | 3,6 | 4,1 | 3,9 | 4,4 | 4,5 | 5,0 | 4,8 | 4,9 | 5,4 |
| **Ucayali** | **3,7** | **4,0** | **3,9** | **4,5** | **4,8** | **5,0** | **5,0** | **5,7** | **5,8** | **5,9** |
| Hombre | 3,7 | 4,2 | 4,1 | 4,7 | 5,0 | 5,3 | 5,4 | 6,0 | 6,2 | 6,4 |
| Mujer | 3,5 | 3,6 | 3,6 | 3,9 | 4,3 | 4,3 | 4,2 | 5,1 | 5,1 | 5,0 |

1/ Comprende los 43 distritos que conforman la Provincia de Lima.

2/ Comprende las provincias: Barranca, Cajatambo, Canta, Cañete, Huaral, Huarochiri, Huaura, Oyón y Yauyos.

**Fuente: Instituto Nacional de Estadística e Informática - Encuesta Nacional de Hogares (ENAHO).**

## 8.5.1.2 PERÚ: Ingreso medio por hora en el sector agricultura/ pesca / minería

(Soles)

| Ámbito Geográfico | 2008 | 2009 | 2010 | 2011 | 2012 | 2013 | 2014 | 2015 | 2016 | 2017 |
|---|---|---|---|---|---|---|---|---|---|---|
| **Nacional** | **2,9** | **3,2** | **3,3** | **3,9** | **4,0** | **4,2** | **4,3** | **4,5** | **4,6** | **4,6** |
| **Área de residencia** | | | | | | | | | | |
| Urbana | 4,9 | 5,1 | 5,0 | 6,1 | 6,3 | 6,3 | 6,5 | 6,3 | 6,4 | 6,7 |
| Rural | 2,0 | 2,3 | 2,5 | 2,8 | 2,9 | 3,1 | 3,1 | 3,3 | 3,4 | 3,3 |
| **Departamento** | | | | | | | | | | |
| Amazonas | 2,5 | 2,6 | 2,8 | 3,5 | 3,3 | 2,9 | 3,0 | 3,0 | 2,9 | 3,1 |
| Áncash | 2,6 | 3,1 | 3,3 | 3,7 | 3,7 | 4,1 | 3,8 | 3,7 | 4,2 | 4,3 |
| Apurímac | 1,4 | 1,7 | 2,2 | 2,2 | 2,3 | 2,9 | 3,0 | 3,3 | 3,6 | 3,1 |
| Arequipa | 4,9 | 4,6 | 5,3 | 7,6 | 7,3 | 7,7 | 8,6 | 7,9 | 8,5 | 8,4 |
| Ayacucho | 1,7 | 1,9 | 2,3 | 2,4 | 2,2 | 2,3 | 2,6 | 2,7 | 2,9 | 3,3 |
| Cajamarca | 2,4 | 2,5 | 3,0 | 3,1 | 3,4 | 3,4 | 2,7 | 3,3 | 3,1 | 3,4 |
| Callao | 6,0 | 8,1 | 7,4 | 6,6 | 17,7 | 11,3 | 11,2 | 10,2 | 11,1 | 10,9 |
| Cusco | 1,8 | 2,1 | 2,3 | 3,2 | 3,2 | 3,6 | 3,2 | 3,4 | 3,6 | 3,7 |
| Huancavelica | 1,7 | 2,1 | 2,5 | 2,5 | 2,7 | 3,2 | 2,5 | 2,8 | 2,9 | 2,8 |
| Huánuco | 2,0 | 2,1 | 2,2 | 2,5 | 2,6 | 3,0 | 3,4 | 3,3 | 3,5 | 3,5 |
| Ica | 3,8 | 3,9 | 4,2 | 5,3 | 5,0 | 5,4 | 5,6 | 6,1 | 6,0 | 6,3 |
| Junín | 3,4 | 3,0 | 3,2 | 4,2 | 4,3 | 4,2 | 4,5 | 4,8 | 4,6 | 4,7 |
| La Libertad | 2,8 | 4,3 | 3,2 | 3,1 | 4,1 | 4,1 | 5,0 | 4,0 | 5,0 | 5,4 |
| Lambayeque | 2,6 | 3,0 | 3,0 | 3,1 | 3,4 | 3,4 | 3,6 | 4,3 | 4,8 | 4,7 |
| Lima | 6,5 | 7,4 | 6,4 | 8,3 | 7,9 | 7,7 | 8,6 | 9,0 | 9,4 | 9,3 |
| Provincia de Lima 1/ | 13,2 | 13,3 | 8,5 | 15,5 | 15,1 | 14,5 | 18,9 | 16,8 | 17,2 | 17,4 |
| Región Lima 2/ | 3,5 | 4,1 | 5,3 | 4,6 | 4,5 | 4,6 | 4,5 | 5,2 | 5,8 | 5,7 |
| Loreto | 3,0 | 3,0 | 3,9 | 3,6 | 4,2 | 3,8 | 3,1 | 4,0 | 4,0 | 3,9 |
| Madre de Dios | 4,5 | 5,4 | 6,1 | 9,4 | 9,0 | 9,7 | 9,0 | 8,0 | 7,1 | 7,3 |
| Moquegua | 8,0 | 6,5 | 6,6 | 7,8 | 9,1 | 10,5 | 9,6 | 8,6 | 9,0 | 8,1 |
| Pasco | 3,5 | 3,7 | 4,2 | 4,2 | 3,6 | 3,5 | 3,8 | 3,6 | 4,1 | 4,3 |
| Piura | 2,5 | 3,0 | 3,2 | 3,5 | 3,4 | 3,6 | 4,2 | 4,0 | 4,0 | 4,4 |
| Puno | 1,7 | 2,0 | 2,3 | 2,8 | 2,6 | 3,2 | 3,4 | 3,4 | 3,4 | 3,1 |
| San Martín | 2,9 | 2,9 | 3,0 | 3,8 | 4,6 | 4,5 | 4,3 | 4,2 | 4,2 | 4,4 |
| Tacna | 4,8 | 6,0 | 5,2 | 7,1 | 5,9 | 6,4 | 6,5 | 8,0 | 7,7 | 7,2 |
| Tumbes | 4,0 | 3,6 | 4,3 | 5,3 | 5,6 | 4,7 | 5,3 | 6,1 | 5,8 | 5,7 |
| Ucayali | 3,0 | 2,9 | 3,1 | 3,7 | 3,7 | 4,2 | 4,3 | 4,7 | 4,8 | 4,5 |

1/ Comprende los 43 distritos que conforman la Provincia de Lima.

2/ Comprende las provincias: Barranca, Cajatambo, Canta, Cañete, Huaral, Huarochiri, Huaura, Oyón y Yauyos.

**Fuente: Instituto Nacional de Estadística e Informática - Encuesta Nacional de Hogares (ENAHO).**

### 8.5.1.3 PERÚ: Ingreso medio por hora en el sector manufactura

(Soles)

| Ámbito Geográfico | 2008 | 2009 | 2010 | 2011 | 2012 | 2013 | 2014 | 2015 | 2016 | 2017 |
|---|---|---|---|---|---|---|---|---|---|---|
| **Nacional** | **4,5** | **4,9** | **5,0** | **5,4** | **5,7** | **6,1** | **6,4** | **6,9** | **7,0** | **7,4** |
| **Área de residencia** | | | | | | | | | | |
| Urbana | 4,9 | 5,3 | 5,3 | 5,7 | 6,0 | 6,4 | 6,7 | 7,2 | 7,4 | 7,8 |
| Rural | 1,5 | 1,6 | 2,0 | 2,2 | 2,4 | 2,6 | 2,7 | 3,3 | 2,8 | 2,9 |
| **Departamento** | | | | | | | | | | |
| Amazonas | 3,7 | 4,0 | 10,4 | 3,2 | 4,2 | 5,0 | 3,7 | 6,6 | 4,4 | 4,4 |
| Áncash | 4,2 | 3,9 | 3,6 | 5,3 | 5,5 | 7,0 | 5,8 | 6,4 | 6,6 | 6,7 |
| Apurímac | 1,6 | 1,4 | 2,4 | 2,3 | 2,1 | 3,7 | 3,5 | 3,7 | 3,3 | 3,3 |
| Arequipa | 6,2 | 5,0 | 4,5 | 5,8 | 6,1 | 6,6 | 6,2 | 8,0 | 7,0 | 7,8 |
| Ayacucho | 2,4 | 2,2 | 2,5 | 4,3 | 4,0 | 3,2 | 3,0 | 6,9 | 3,0 | 4,4 |
| Cajamarca | 1,3 | 1,9 | 1,9 | 1,9 | 2,6 | 2,1 | 2,4 | 4,1 | 3,3 | 3,6 |
| Callao | 5,5 | 5,2 | 5,4 | 6,4 | 6,0 | 6,4 | 7,7 | 8,1 | 7,1 | 8,0 |
| Cusco | 3,1 | 3,5 | 4,1 | 3,8 | 4,9 | 6,6 | 4,9 | 4,6 | 5,1 | 4,3 |
| Huancavelica | 2,0 | 1,3 | 3,3 | 2,1 | 1,3 | 1,8 | 3,1 | 2,5 | 2,5 | 2,4 |
| Huánuco | 1,6 | 2,8 | 2,4 | 2,7 | 2,3 | 4,3 | 2,8 | 4,8 | 4,6 | 5,1 |
| Ica | 3,1 | 3,7 | 4,2 | 5,0 | 4,9 | 5,6 | 6,1 | 6,6 | 7,0 | 7,2 |
| Junín | 3,8 | 4,8 | 3,5 | 4,6 | 3,9 | 4,3 | 4,5 | 4,9 | 5,3 | 5,4 |
| La Libertad | 3,3 | 3,8 | 5,1 | 4,4 | 4,8 | 5,5 | 6,1 | 5,4 | 5,3 | 6,1 |
| Lambayeque | 3,1 | 2,7 | 3,8 | 3,9 | 3,8 | 3,8 | 3,9 | 4,9 | 5,2 | 4,8 |
| Lima | 5,6 | 6,2 | 6,0 | 6,5 | 6,6 | 7,2 | 7,6 | 8,2 | 8,8 | 9,2 |
| Provincia de Lima 1/ | 5,7 | 6,3 | 6,0 | 6,6 | 6,7 | 7,2 | 7,6 | 8,2 | 8,9 | 9,3 |
| Región Lima 2/ | 4,8 | 4,4 | 4,3 | 5,2 | 6,0 | 5,9 | 6,5 | 6,8 | 6,1 | 6,3 |
| Loreto | 3,0 | 3,0 | 4,1 | 4,2 | 4,5 | 5,0 | 4,5 | 5,0 | 6,0 | 5,3 |
| Madre de Dios | 4,7 | 6,3 | 6,6 | 8,4 | 9,6 | 7,3 | 11,5 | 6,4 | 8,4 | 10,9 |
| Moquegua | 9,6 | 16,2 | 18,0 | 19,0 | 25,6 | 14,7 | 13,8 | 13,0 | 9,2 | 9,3 |
| Pasco | 2,5 | 3,1 | 2,7 | 2,3 | 2,5 | 3,1 | 3,2 | 3,9 | 4,1 | 3,0 |
| Piura | 3,2 | 4,3 | 3,6 | 4,0 | 5,0 | 4,7 | 5,3 | 4,7 | 4,5 | 5,4 |
| Puno | 1,4 | 1,8 | 2,8 | 2,1 | 3,2 | 3,3 | 4,6 | 3,9 | 3,7 | 3,2 |
| San Martín | 3,3 | 5,0 | 3,8 | 3,4 | 4,4 | 5,9 | 7,2 | 6,5 | 5,6 | 6,2 |
| Tacna | 4,4 | 4,2 | 4,7 | 5,0 | 4,4 | 6,9 | 5,6 | 5,0 | 5,3 | 6,2 |
| Tumbes | 3,1 | 3,9 | 4,3 | 4,9 | 5,6 | 5,4 | 7,4 | 5,0 | 5,8 | 5,7 |
| Ucayali | 3,6 | 3,4 | 3,6 | 4,5 | 4,2 | 4,3 | 5,3 | 5,2 | 5,4 | 6,0 |

1/ Comprende los 43 distritos que conforman la Provincia de Lima.

2/ Comprende las provincias: Barranca, Cajatambo, Canta, Cañete, Huaral, Huarochiri, Huaura, Oyón y Yauyos.

**Fuente: Instituto Nacional de Estadística e Informática - Encuesta Nacional de Hogares (ENAHO).**

## 8.5.1.4 PERÚ: Ingreso medio por hora en el sector construcción

(Soles)

| Ámbito Geográfico | 2008 | 2009 | 2010 | 2011 | 2012 | 2013 | 2014 | 2015 | 2016 | 2017 |
|---|---|---|---|---|---|---|---|---|---|---|
| **Nacional** | **5,1** | **5,4** | **5,8** | **6,1** | **6,8** | **7,5** | **7,6** | **8,6** | **8,6** | **8,3** |
| **Área de residencia** | | | | | | | | | | |
| Urbana | 5,3 | 5,6 | 6,2 | 6,4 | 7,1 | 7,9 | 8,0 | 9,0 | 9,1 | 8,7 |
| Rural | 3,3 | 3,5 | 3,6 | 4,6 | 4,9 | 5,2 | 5,3 | 5,5 | 5,3 | 5,7 |
| **Departamento** | | | | | | | | | | |
| Amazonas | 4,8 | 7,8 | 7,4 | 4,6 | 8,0 | 5,4 | 6,0 | 6,3 | 7,4 | 6,0 |
| Áncash | 4,4 | 4,1 | 5,3 | 6,2 | 5,5 | 6,2 | 6,8 | 6,4 | 9,0 | 7,2 |
| Apurímac | 2,8 | 2,8 | 3,8 | 3,9 | 4,7 | 4,7 | 5,0 | 5,6 | 5,2 | 6,3 |
| Arequipa | 4,7 | 4,7 | 5,1 | 7,4 | 8,6 | 8,9 | 8,6 | 8,8 | 10,0 | 8,8 |
| Ayacucho | 3,4 | 3,9 | 4,5 | 5,1 | 5,4 | 5,5 | 5,7 | 6,7 | 5,8 | 7,1 |
| Cajamarca | 2,6 | 4,0 | 5,4 | 4,8 | 5,0 | 5,2 | 6,1 | 6,3 | 6,5 | 5,5 |
| Callao | 4,7 | 5,4 | 6,4 | 6,0 | 8,5 | 7,0 | 8,7 | 9,4 | 9,7 | 8,7 |
| Cusco | 3,0 | 4,7 | 4,4 | 4,6 | 5,5 | 6,4 | 7,1 | 6,8 | 6,7 | 7,7 |
| Huancavelica | 1,5 | 2,5 | 2,5 | 3,9 | 5,4 | 3,9 | 6,4 | 5,9 | 4,0 | 6,2 |
| Huánuco | 3,5 | 4,7 | 5,0 | 4,6 | 8,3 | 9,4 | 6,7 | 8,2 | 7,7 | 8,1 |
| Ica | 4,2 | 5,3 | 6,4 | 5,5 | 5,7 | 6,1 | 7,2 | 7,7 | 7,0 | 7,6 |
| Junín | 4,8 | 4,3 | 4,0 | 5,3 | 6,9 | 6,5 | 6,8 | 8,1 | 7,5 | 7,5 |
| La Libertad | 5,5 | 4,2 | 5,2 | 4,9 | 5,4 | 6,0 | 5,9 | 6,5 | 8,7 | 7,9 |
| Lambayeque | 3,4 | 3,7 | 3,8 | 4,1 | 4,5 | 4,9 | 6,1 | 6,2 | 7,8 | 7,9 |
| Lima | 6,4 | 6,7 | 7,0 | 7,2 | 7,9 | 9,5 | 9,4 | 11,2 | 10,4 | 10,1 |
| Provincia de Lima 1/ | 6,5 | 6,8 | 7,0 | 7,3 | 8,1 | 9,8 | 9,5 | 11,4 | 10,8 | 10,3 |
| Región Lima 2/ | 4,3 | 5,3 | 6,7 | 5,7 | 7,0 | 6,4 | 8,2 | 8,1 | 6,8 | 7,8 |
| Loreto | 4,1 | 3,5 | 4,7 | 7,0 | 5,1 | 5,4 | 6,1 | 6,2 | 7,1 | 6,8 |
| Madre de Dios | 5,1 | 6,3 | 6,1 | 6,6 | 9,1 | 7,2 | 9,8 | 6,9 | 8,4 | 6,1 |
| Moquegua | 6,3 | 6,9 | 8,0 | 7,1 | 9,0 | 9,6 | 10,6 | 10,5 | 11,4 | 9,7 |
| Pasco | 3,4 | 3,6 | 4,2 | 3,8 | 4,3 | 4,4 | 4,6 | 5,1 | 5,1 | 4,6 |
| Piura | 3,9 | 4,4 | 5,5 | 6,4 | 5,8 | 7,1 | 6,5 | 6,7 | 6,8 | 7,2 |
| Puno | 3,1 | 3,3 | 3,1 | 4,1 | 4,2 | 6,7 | 5,3 | 5,9 | 5,4 | 5,9 |
| San Martín | 4,2 | 4,7 | 4,8 | 4,8 | 8,6 | 5,2 | 7,5 | 5,5 | 7,1 | 10,2 |
| Tacna | 4,0 | 4,7 | 5,3 | 6,0 | 6,8 | 7,2 | 7,5 | 7,3 | 7,2 | 7,6 |
| Tumbes | 5,0 | 5,3 | 5,6 | 6,8 | 6,4 | 8,0 | 5,9 | 7,2 | 7,6 | 6,2 |
| Ucayali | 4,1 | 4,2 | 5,0 | 4,9 | 5,5 | 5,2 | 5,7 | 6,3 | 7,7 | 6,5 |

1/ Comprende los 43 distritos que conforman la Provincia de Lima.

2/ Comprende las provincias: Barranca, Cajatambo, Canta, Cañete, Huaral, Huarochiri, Huaura, Oyón y Yauyos.

**Fuente: Instituto Nacional de Estadística e Informática - Encuesta Nacional de Hogares (ENAHO).**

### 8.5.1.5 PERÚ: Ingreso medio por hora en el sector comercio
(Soles)

| Ámbito Geográfico | 2008 | 2009 | 2010 | 2011 | 2012 | 2013 | 2014 | 2015 | 2016 | 2017 |
|---|---|---|---|---|---|---|---|---|---|---|
| **Nacional** | **3,4** | **3,7** | **4,0** | **4,5** | **4,7** | **5,0** | **5,0** | **5,3** | **5,8** | **5,6** |
| **Área de residencia** | | | | | | | | | | |
| Urbana | 3,5 | 3,9 | 4,2 | 4,8 | 4,9 | 5,3 | 5,2 | 5,6 | 6,1 | 5,9 |
| Rural | 1,9 | 2,1 | 2,3 | 2,5 | 2,6 | 2,7 | 2,9 | 2,8 | 2,8 | 3,1 |
| **Departamento** | | | | | | | | | | |
| Amazonas | 2,5 | 2,7 | 3,4 | 3,6 | 3,1 | 4,1 | 4,2 | 4,5 | 5,1 | 4,0 |
| Áncash | 2,6 | 2,8 | 3,4 | 4,7 | 4,2 | 3,7 | 5,3 | 3,7 | 4,5 | 4,8 |
| Apurímac | 1,8 | 2,2 | 3,1 | 3,7 | 3,2 | 3,7 | 4,0 | 4,3 | 3,2 | 3,7 |
| Arequipa | 3,2 | 4,2 | 5,0 | 4,3 | 4,2 | 4,7 | 4,9 | 4,8 | 4,9 | 5,2 |
| Ayacucho | 2,0 | 2,4 | 2,9 | 3,3 | 3,2 | 3,0 | 2,9 | 3,2 | 3,4 | 3,0 |
| Cajamarca | 2,7 | 2,5 | 3,2 | 4,2 | 4,9 | 5,6 | 3,7 | 3,6 | 4,3 | 4,5 |
| Callao | 4,6 | 5,0 | 5,0 | 4,8 | 4,8 | 5,4 | 6,0 | 6,2 | 6,5 | 6,5 |
| Cusco | 2,5 | 3,2 | 3,3 | 3,8 | 3,9 | 4,3 | 4,8 | 5,1 | 5,7 | 5,2 |
| Huancavelica | 1,7 | 1,8 | 2,6 | 2,8 | 3,6 | 2,8 | 3,1 | 2,4 | 2,7 | 3,1 |
| Huánuco | 2,3 | 2,7 | 3,8 | 4,5 | 5,2 | 4,2 | 3,7 | 3,5 | 3,6 | 3,9 |
| Ica | 3,4 | 3,2 | 3,4 | 3,3 | 3,9 | 3,7 | 4,0 | 5,2 | 5,1 | 5,2 |
| Junín | 3,5 | 3,3 | 3,1 | 3,4 | 4,0 | 3,8 | 4,4 | 4,2 | 5,0 | 4,9 |
| La Libertad | 2,7 | 3,6 | 2,9 | 3,8 | 4,2 | 4,7 | 4,2 | 5,3 | 5,6 | 6,0 |
| Lambayeque | 2,3 | 2,7 | 2,6 | 3,1 | 3,0 | 3,4 | 3,9 | 4,3 | 4,7 | 4,5 |
| Lima | 4,2 | 4,6 | 5,0 | 5,6 | 5,8 | 6,3 | 6,2 | 6,7 | 7,5 | 7,0 |
| Provincia de Lima 1/ | 4,3 | 4,7 | 5,0 | 5,8 | 5,9 | 6,4 | 6,4 | 6,9 | 7,7 | 7,2 |
| Región Lima 2/ | 2,9 | 3,2 | 4,1 | 4,0 | 4,4 | 3,9 | 3,9 | 4,3 | 4,3 | 4,6 |
| Loreto | 2,5 | 2,8 | 3,5 | 3,2 | 4,0 | 3,8 | 4,1 | 4,6 | 4,0 | 4,6 |
| Madre de Dios | 5,5 | 4,6 | 5,1 | 6,5 | 7,7 | 7,4 | 7,4 | 6,6 | 6,4 | 6,6 |
| Moquegua | 2,9 | 2,7 | 4,1 | 3,6 | 4,9 | 5,0 | 5,1 | 6,7 | 5,2 | 4,9 |
| Pasco | 2,0 | 2,2 | 2,8 | 3,3 | 2,5 | 3,7 | 2,8 | 2,9 | 3,5 | 4,2 |
| Piura | 2,3 | 2,5 | 2,8 | 3,7 | 3,2 | 3,4 | 3,0 | 3,7 | 3,9 | 3,5 |
| Puno | 2,3 | 2,1 | 2,8 | 2,9 | 3,9 | 4,3 | 4,1 | 3,7 | 4,6 | 4,2 |
| San Martín | 4,1 | 4,0 | 4,5 | 7,4 | 4,7 | 4,6 | 4,7 | 6,4 | 5,1 | 5,0 |
| Tacna | 3,1 | 3,1 | 4,0 | 3,8 | 4,2 | 4,3 | 4,5 | 4,3 | 4,3 | 4,9 |
| Tumbes | 3,3 | 3,5 | 5,1 | 4,4 | 4,7 | 5,1 | 5,5 | 4,3 | 4,9 | 5,1 |
| Ucayali | 3,2 | 3,8 | 3,5 | 3,9 | 4,8 | 4,2 | 4,1 | 4,9 | 4,7 | 5,0 |

1/ Comprende los 43 distritos que conforman la Provincia de Lima.

2/ Comprende las provincias: Barranca, Cajatambo, Canta, Cañete, Huaral, Huarochiri, Huaura, Oyón y Yauyos.

**Fuente: Instituto Nacional de Estadística e Informática - Encuesta Nacional de Hogares (ENAHO).**

## 8.5.1.6 PERÚ: Ingreso medio por hora en el sector transportes y comunicaciones

(Soles)

| Ámbito Geográfico | 2008 | 2009 | 2010 | 2011 | 2012 | 2013 | 2014 | 2015 | 2016 | 2017 |
|---|---|---|---|---|---|---|---|---|---|---|
| **Nacional** | **3,8** | **4,1** | **4,5** | **4,4** | **5,5** | **5,1** | **5,6** | **5,8** | **6,2** | **6,2** |
| **Área de residencia** | | | | | | | | | | |
| Urbana | 3,9 | 4,1 | 4,6 | 4,5 | 5,7 | 5,2 | 5,7 | 6,0 | 6,3 | 6,3 |
| Rural | 2,6 | 2,7 | 3,3 | 3,4 | 3,9 | 3,7 | 3,9 | 3,8 | 4,3 | 4,5 |
| **Departamento** | | | | | | | | | | |
| Amazonas | 2,0 | 4,3 | 2,7 | 3,1 | 3,1 | 3,5 | 3,6 | 3,5 | 4,3 | 4,7 |
| Áncash | 3,1 | 3,2 | 5,7 | 4,0 | 4,4 | 4,9 | 5,5 | 4,7 | 4,6 | 5,2 |
| Apurímac | 2,2 | 2,6 | 4,3 | 3,5 | 2,4 | 3,3 | 3,6 | 4,6 | 4,0 | 4,4 |
| Arequipa | 3,8 | 3,9 | 4,0 | 5,5 | 5,1 | 4,8 | 5,7 | 6,4 | 6,3 | 6,9 |
| Ayacucho | 2,4 | 4,0 | 3,5 | 4,0 | 3,6 | 4,5 | 4,9 | 8,5 | 4,5 | 4,5 |
| Cajamarca | 2,9 | 2,4 | 4,0 | 4,2 | 3,6 | 3,5 | 5,0 | 4,0 | 4,1 | 4,1 |
| Callao | 5,6 | 5,4 | 5,9 | 5,3 | 6,7 | 6,3 | 6,6 | 6,8 | 7,3 | 7,6 |
| Cusco | 2,8 | 3,4 | 4,4 | 4,5 | 4,9 | 5,5 | 5,3 | 4,4 | 6,0 | 5,0 |
| Huancavelica | 3,3 | 4,5 | 3,0 | 4,6 | 5,4 | 3,8 | 5,6 | 4,3 | 3,2 | 4,7 |
| Huánuco | 2,3 | 2,4 | 2,9 | 3,0 | 4,1 | 4,2 | 4,1 | 4,1 | 4,4 | 4,1 |
| Ica | 2,5 | 3,3 | 3,2 | 3,2 | 3,7 | 4,2 | 4,9 | 4,6 | 4,8 | 5,0 |
| Junín | 2,6 | 2,6 | 2,9 | 3,3 | 3,3 | 4,0 | 3,4 | 4,7 | 5,8 | 4,2 |
| La Libertad | 3,1 | 2,9 | 3,6 | 3,5 | 4,4 | 4,5 | 4,9 | 4,9 | 5,8 | 6,0 |
| Lambayeque | 2,0 | 2,3 | 2,6 | 2,7 | 2,6 | 3,2 | 3,2 | 3,6 | 3,8 | 4,0 |
| Lima | 4,8 | 5,2 | 5,7 | 5,4 | 7,6 | 6,4 | 7,2 | 7,4 | 7,8 | 7,9 |
| Provincia de Lima 1/ | 4,9 | 5,3 | 5,9 | 5,5 | 7,9 | 6,7 | 7,4 | 7,7 | 8,1 | 8,2 |
| Región Lima 2/ | 3,5 | 3,7 | 3,5 | 3,3 | 3,9 | 3,6 | 4,4 | 4,9 | 4,8 | 4,8 |
| Loreto | 2,6 | 3,1 | 2,8 | 3,3 | 3,7 | 3,6 | 3,7 | 4,1 | 4,7 | 4,6 |
| Madre de Dios | 3,4 | 3,9 | 4,2 | 6,4 | 5,0 | 5,8 | 5,3 | 5,6 | 4,9 | 5,3 |
| Moquegua | 3,2 | 4,1 | 3,7 | 5,2 | 5,4 | 9,1 | 7,6 | 7,1 | 8,0 | 6,0 |
| Pasco | 2,1 | 3,1 | 3,3 | 3,4 | 3,3 | 2,3 | 4,0 | 4,2 | 3,9 | 4,5 |
| Piura | 2,6 | 2,9 | 2,9 | 3,8 | 3,9 | 4,0 | 3,8 | 4,0 | 4,0 | 4,7 |
| Puno | 2,0 | 2,8 | 2,9 | 3,0 | 3,9 | 4,1 | 5,3 | 3,7 | 4,0 | 3,7 |
| San Martín | 2,9 | 2,6 | 3,8 | 3,4 | 3,1 | 3,4 | 3,8 | 3,4 | 5,0 | 4,9 |
| Tacna | 3,6 | 3,7 | 3,9 | 3,9 | 5,2 | 4,4 | 3,8 | 5,0 | 4,5 | 4,4 |
| Tumbes | 2,5 | 3,5 | 3,4 | 3,7 | 4,0 | 4,3 | 4,5 | 4,2 | 4,8 | 4,6 |
| Ucayali | 3,0 | 3,3 | 3,0 | 3,9 | 3,9 | 4,0 | 4,7 | 4,8 | 4,8 | 5,6 |

1/ Comprende los 43 distritos que conforman la Provincia de Lima.

2/ Comprende las provincias: Barranca, Cajatambo, Canta, Cañete, Huaral, Huarochiri, Huaura, Oyón y Yauyos.

**Fuente: Instituto Nacional de Estadística e Informática - Encuesta Nacional de Hogares (ENAHO).**

### 8.5.1.7 PERÚ: Ingreso medio por hora en el sector servicios

(Soles)

| Ámbito Geográfico | 2008 | 2009 | 2010 | 2011 | 2012 | 2013 | 2014 | 2015 | 2016 | 2017 |
|---|---|---|---|---|---|---|---|---|---|---|
| **Nacional** | **5,6** | **6,1** | **6,1** | **6,6** | **7,2** | **7,4** | **8,1** | **8,3** | **9,1** | **9,2** |
| **Área de residencia** | | | | | | | | | | |
| Urbana | 5,8 | 6,3 | 6,3 | 6,8 | 7,5 | 7,6 | 8,3 | 8,5 | 9,3 | 9,4 |
| Rural | 3,2 | 3,5 | 3,6 | 4,1 | 4,6 | 4,9 | 5,3 | 5,4 | 5,3 | 5,6 |
| **Departamento** | | | | | | | | | | |
| Amazonas | 5,0 | 5,3 | 5,5 | 5,4 | 6,7 | 7,5 | 7,8 | 8,3 | 8,3 | 8,9 |
| Áncash | 4,3 | 5,1 | 5,2 | 5,6 | 6,9 | 7,1 | 6,7 | 6,9 | 7,9 | 7,6 |
| Apurímac | 4,8 | 4,8 | 4,7 | 5,4 | 5,8 | 6,4 | 7,5 | 7,3 | 7,2 | 7,7 |
| Arequipa | 5,6 | 6,3 | 6,4 | 6,3 | 7,1 | 7,3 | 7,6 | 7,7 | 8,7 | 8,7 |
| Ayacucho | 4,7 | 5,0 | 5,3 | 6,7 | 7,1 | 6,8 | 6,8 | 7,0 | 8,1 | 8,1 |
| Cajamarca | 5,3 | 6,4 | 5,9 | 6,7 | 7,0 | 8,0 | 7,3 | 8,4 | 7,9 | 7,6 |
| Callao | 5,1 | 6,7 | 6,4 | 6,0 | 6,5 | 7,3 | 7,5 | 7,3 | 7,9 | 8,3 |
| Cusco | 5,1 | 5,5 | 5,5 | 6,5 | 6,7 | 7,0 | 8,3 | 7,2 | 8,6 | 8,1 |
| Huancavelica | 4,0 | 4,9 | 5,0 | 5,9 | 5,1 | 6,0 | 5,9 | 7,1 | 7,4 | 7,0 |
| Huánuco | 5,1 | 5,1 | 5,1 | 5,7 | 6,3 | 7,0 | 7,0 | 7,8 | 8,0 | 8,6 |
| Ica | 4,6 | 5,6 | 5,1 | 5,6 | 5,8 | 6,1 | 6,8 | 7,1 | 7,0 | 7,7 |
| Junín | 4,6 | 4,7 | 5,0 | 5,3 | 5,5 | 6,4 | 6,9 | 7,6 | 7,8 | 7,5 |
| La Libertad | 4,6 | 5,2 | 5,1 | 5,5 | 6,3 | 6,7 | 6,4 | 7,3 | 7,5 | 7,3 |
| Lambayeque | 4,3 | 4,3 | 4,4 | 4,6 | 5,5 | 5,5 | 6,4 | 6,7 | 7,5 | 7,2 |
| Lima | 6,7 | 7,1 | 7,0 | 7,6 | 8,4 | 8,4 | 9,5 | 9,6 | 10,9 | 10,9 |
| Provincia de Lima 1/ | 6,9 | 7,2 | 7,2 | 7,7 | 8,6 | 8,6 | 9,7 | 9,8 | 11,2 | 11,1 |
| Región Lima 2/ | 4,5 | 5,3 | 5,1 | 5,6 | 6,1 | 6,2 | 6,7 | 7,1 | 7,3 | 7,0 |
| Loreto | 4,7 | 5,5 | 5,3 | 5,8 | 6,3 | 6,3 | 7,1 | 7,2 | 7,4 | 8,4 |
| Madre de Dios | 5,8 | 7,2 | 6,5 | 7,1 | 7,8 | 8,1 | 7,8 | 8,0 | 7,9 | 8,2 |
| Moquegua | 6,0 | 6,7 | 6,9 | 7,2 | 7,9 | 8,4 | 9,4 | 8,6 | 10,0 | 10,1 |
| Pasco | 3,9 | 4,3 | 4,6 | 4,6 | 5,4 | 5,7 | 5,6 | 6,0 | 6,2 | 6,7 |
| Piura | 4,4 | 5,0 | 4,9 | 5,7 | 6,3 | 5,7 | 5,9 | 6,0 | 6,8 | 7,7 |
| Puno | 4,7 | 4,9 | 5,2 | 5,6 | 6,6 | 6,5 | 6,8 | 7,0 | 7,3 | 7,4 |
| San Martín | 5,5 | 5,6 | 6,4 | 6,5 | 6,7 | 7,1 | 7,2 | 7,9 | 8,3 | 8,6 |
| Tacna | 5,8 | 5,4 | 6,3 | 6,2 | 7,5 | 7,4 | 7,8 | 8,0 | 8,6 | 8,7 |
| Tumbes | 4,6 | 5,4 | 5,3 | 5,8 | 6,4 | 7,0 | 7,2 | 7,7 | 8,1 | 7,8 |
| Ucayali | 4,6 | 5,4 | 4,9 | 5,6 | 5,8 | 6,5 | 6,1 | 7,3 | 7,4 | 7,5 |

1/ Comprende los 43 distritos que conforman la Provincia de Lima.

2/ Comprende las provincias: Barranca, Cajatambo, Canta, Cañete, Huaral, Huarochiri, Huaura, Oyón y Yauyos.

**Fuente: Instituto Nacional de Estadística e Informática - Encuesta Nacional de Hogares (ENAHO).**

### 8.5.1.8 PERÚ: Ingreso medio por hora de la población empleada por grupos de edad

(Soles)

| Ámbito geográfico / Grupos de edad | 2008 | 2009 | 2010 | 2011 | 2012 | 2013 | 2014 | 2015 | 2016 | 2017 |
|---|---|---|---|---|---|---|---|---|---|---|
| **Nacional** | **4,3** | **4,7** | **4,8** | **5,3** | **5,7** | **6,0** | **6,3** | **6,6** | **7,0** | **7,0** |
| **De 14 a 24 años** | **2,6** | **3,0** | **3,1** | **3,5** | **3,9** | **4,3** | **4,4** | **4,7** | **5,0** | **5,0** |
| **De 25 a 44 años** | **4,6** | **5,0** | **5,2** | **5,6** | **6,0** | **6,3** | **6,6** | **6,8** | **7,2** | **7,3** |
| **De 45 a más años** | **4,6** | **5,0** | **5,1** | **5,7** | **6,1** | **6,2** | **6,5** | **6,9** | **7,3** | **7,3** |
| **Área de residencia** | | | | | | | | | | |
| **Urbana** | **4,8** | **5,2** | **5,4** | **5,8** | **6,4** | **6,6** | **6,9** | **7,2** | **7,7** | **7,7** |
| De 14 a 24 años | 2,9 | 3,3 | 3,3 | 3,8 | 4,2 | 4,7 | 4,7 | 5,0 | 5,3 | 5,4 |
| De 25 a 44 años | 5,1 | 5,5 | 5,7 | 6,1 | 6,6 | 6,8 | 7,3 | 7,5 | 8,0 | 8,0 |
| De 45 a más años | 5,4 | 5,8 | 5,9 | 6,4 | 7,0 | 7,0 | 7,3 | 7,7 | 8,3 | 8,2 |
| **Rural** | **2,2** | **2,5** | **2,7** | **3,0** | **3,2** | **3,4** | **3,5** | **3,6** | **3,7** | **3,6** |
| De 14 a 24 años | 1,7 | 1,9 | 2,2 | 2,6 | 2,8 | 2,9 | 3,1 | 3,3 | 3,5 | 3,5 |
| De 25 a 44 años | 2,4 | 2,8 | 2,9 | 3,2 | 3,4 | 3,6 | 3,7 | 3,8 | 3,9 | 3,9 |
| De 45 a más años | 2,2 | 2,4 | 2,6 | 3,0 | 3,1 | 3,2 | 3,2 | 3,4 | 3,5 | 3,3 |
| **Departamento** | | | | | | | | | | |
| **Amazonas** | **3,2** | **3,5** | **4,1** | **3,9** | **4,3** | **4,4** | **4,4** | **4,7** | **4,9** | **4,8** |
| De 14 a 24 años | 1,7 | 1,9 | 2,3 | 2,5 | 2,6 | 2,7 | 2,7 | 3,1 | 3,4 | 3,4 |
| De 25 a 44 años | 3,5 | 4,1 | 4,8 | 4,3 | 4,8 | 4,8 | 4,7 | 5,0 | 5,0 | 5,1 |
| De 45 a más años | 3,4 | 3,5 | 3,7 | 4,0 | 4,1 | 4,4 | 4,6 | 4,6 | 5,0 | 4,8 |
| **Áncash** | **3,4** | **3,8** | **4,3** | **4,9** | **5,1** | **5,4** | **5,4** | **5,1** | **5,8** | **5,8** |
| De 14 a 24 años | 2,1 | 2,3 | 2,9 | 3,5 | 3,5 | 3,2 | 4,0 | 3,6 | 4,4 | 4,2 |
| De 25 a 44 años | 3,8 | 4,3 | 4,6 | 5,5 | 5,5 | 5,9 | 5,6 | 5,3 | 6,3 | 6,4 |
| De 45 a más años | 3,4 | 3,7 | 4,6 | 4,6 | 5,2 | 5,5 | 5,6 | 5,4 | 5,6 | 5,7 |
| **Apurímac** | **2,3** | **2,5** | **3,1** | **3,3** | **3,4** | **4,1** | **4,5** | **4,8** | **4,5** | **4,6** |
| De 14 a 24 años | 1,4 | 1,8 | 1,8 | 2,1 | 2,6 | 3,1 | 3,4 | 3,0 | 3,3 | 3,4 |
| De 25 a 44 años | 2,4 | 2,8 | 3,5 | 4,1 | 3,7 | 4,4 | 5,0 | 4,9 | 4,6 | 5,1 |
| De 45 a más años | 2,3 | 2,3 | 2,9 | 2,7 | 3,3 | 3,9 | 4,2 | 5,2 | 4,8 | 4,3 |
| **Arequipa** | **4,8** | **5,1** | **5,4** | **6,1** | **6,3** | **6,6** | **7,0** | **7,2** | **7,5** | **7,6** |
| De 14 a 24 años | 2,9 | 3,2 | 3,3 | 4,1 | 4,2 | 4,4 | 5,4 | 5,8 | 5,9 | 5,6 |
| De 25 a 44 años | 5,0 | 5,5 | 5,8 | 6,3 | 6,3 | 7,2 | 7,7 | 7,6 | 7,6 | 8,1 |
| De 45 a más años | 5,4 | 5,2 | 5,5 | 6,4 | 7,2 | 6,8 | 6,6 | 7,1 | 7,8 | 7,5 |
| **Ayacucho** | **2,6** | **2,9** | **3,3** | **4,0** | **3,9** | **3,8** | **4,0** | **4,6** | **4,6** | **4,8** |
| De 14 a 24 años | 1,9 | 1,8 | 2,6 | 2,5 | 2,9 | 3,1 | 3,1 | 3,8 | 3,6 | 3,7 |
| De 25 a 44 años | 2,9 | 3,4 | 3,6 | 4,5 | 4,2 | 4,3 | 4,5 | 5,5 | 5,1 | 5,5 |
| De 45 a más años | 2,5 | 2,7 | 3,3 | 3,9 | 3,7 | 3,4 | 3,7 | 3,6 | 4,1 | 4,1 |
| **Cajamarca** | **3,0** | **3,4** | **3,8** | **4,2** | **4,5** | **4,7** | **4,2** | **4,6** | **4,5** | **4,6** |
| De 14 a 24 años | 1,7 | 2,0 | 2,5 | 2,8 | 3,1 | 3,1 | 3,2 | 2,8 | 3,5 | 3,0 |
| De 25 a 44 años | 3,6 | 3,7 | 4,3 | 4,3 | 4,5 | 5,2 | 4,4 | 4,8 | 4,7 | 5,0 |
| De 45 a más años | 2,6 | 4,0 | 3,8 | 4,8 | 5,2 | 4,7 | 4,5 | 4,8 | 4,6 | 4,6 |
| **Callao** | **5,1** | **5,8** | **5,9** | **5,7** | **6,3** | **6,6** | **7,2** | **7,4** | **7,6** | **7,8** |
| De 14 a 24 años | 4,0 | 4,0 | 4,3 | 4,2 | 4,7 | 5,4 | 5,5 | 5,7 | 5,6 | 5,8 |
| De 25 a 44 años | 5,0 | 6,0 | 5,8 | 6,1 | 6,8 | 6,9 | 7,6 | 7,7 | 7,9 | 8,6 |
| De 45 a más años | 5,9 | 6,6 | 6,9 | 5,7 | 6,2 | 6,8 | 7,3 | 7,5 | 7,9 | 7,6 |

Continúa...

### 8.5.1.8 PERÚ: Ingreso medio por hora de la población empleada por grupos de edad

(Soles)

| Ámbito geográfico / Grupos de edad | 2008 | 2009 | 2010 | 2011 | 2012 | 2013 | 2014 | 2015 | 2016 | 2017 |
|---|---|---|---|---|---|---|---|---|---|---|
| **Cusco** | **3,1** | **3,7** | **3,9** | **4,5** | **4,9** | **5,4** | **5,6** | **5,2** | **5,9** | **5,6** |
| De 14 a 24 años | 2,0 | 2,0 | 2,6 | 2,7 | 3,7 | 4,4 | 4,2 | 4,2 | 4,3 | 4,3 |
| De 25 a 44 años | 3,5 | 3,9 | 4,3 | 4,7 | 5,3 | 6,1 | 6,1 | 5,7 | 6,3 | 6,1 |
| De 45 a más años | 2,9 | 3,9 | 3,8 | 4,9 | 4,8 | 4,9 | 5,4 | 4,8 | 5,8 | 5,4 |
| **Huancavelica** | **2,3** | **2,7** | **3,1** | **3,2** | **3,4** | **3,7** | **3,5** | **3,9** | **3,9** | **3,8** |
| De 14 a 24 años | 1,6 | 1,8 | 2,1 | 2,4 | 2,3 | 2,6 | 3,0 | 3,6 | 3,9 | 3,4 |
| De 25 a 44 años | 2,6 | 3,0 | 3,4 | 3,6 | 4,1 | 4,2 | 3,6 | 4,2 | 4,4 | 4,4 |
| De 45 a más años | 2,1 | 2,7 | 3,0 | 3,1 | 3,0 | 3,3 | 3,5 | 3,3 | 3,0 | 3,1 |
| **Huánuco** | **2,9** | **3,0** | **3,4** | **3,8** | **4,4** | **4,8** | **4,6** | **4,9** | **4,9** | **5,2** |
| De 14 a 24 años | 1,7 | 2,1 | 2,3 | 2,1 | 3,3 | 3,3 | 3,4 | 3,2 | 3,7 | 3,6 |
| De 25 a 44 años | 3,1 | 3,4 | 3,9 | 4,3 | 4,9 | 5,1 | 4,9 | 5,6 | 5,1 | 5,6 |
| De 45 a más años | 3,1 | 3,0 | 3,3 | 3,7 | 4,2 | 5,1 | 4,8 | 4,6 | 5,1 | 5,3 |
| **Ica** | **3,7** | **4,2** | **4,3** | **4,7** | **4,9** | **5,2** | **5,8** | **6,2** | **6,2** | **6,5** |
| De 14 a 24 años | 2,3 | 2,9 | 3,0 | 3,4 | 3,6 | 3,9 | 4,4 | 4,7 | 4,6 | 5,1 |
| De 25 a 44 años | 4,0 | 4,6 | 4,5 | 4,8 | 5,0 | 5,4 | 6,1 | 6,5 | 6,5 | 6,6 |
| De 45 a más años | 4,1 | 4,2 | 4,7 | 5,1 | 5,3 | 5,4 | 5,8 | 6,3 | 6,3 | 6,9 |
| **Junín** | **3,8** | **3,7** | **3,7** | **4,4** | **4,6** | **4,9** | **5,2** | **5,7** | **5,9** | **5,6** |
| De 14 a 24 años | 2,4 | 2,5 | 2,3 | 3,1 | 2,9 | 3,4 | 3,3 | 4,0 | 3,8 | 4,4 |
| De 25 a 44 años | 4,1 | 4,1 | 4,0 | 4,8 | 5,2 | 5,3 | 5,9 | 6,3 | 6,2 | 6,0 |
| De 45 a más años | 4,1 | 3,9 | 3,9 | 4,4 | 4,8 | 4,9 | 5,0 | 5,5 | 6,4 | 5,6 |
| **La Libertad** | **3,6** | **4,2** | **4,1** | **4,2** | **5,0** | **5,3** | **5,4** | **5,7** | **6,2** | **6,4** |
| De 14 a 24 años | 2,2 | 2,6 | 2,6 | 2,9 | 3,5 | 4,2 | 4,5 | 4,4 | 4,3 | 4,9 |
| De 25 a 44 años | 3,8 | 4,8 | 4,7 | 4,4 | 5,1 | 5,3 | 5,6 | 5,8 | 6,6 | 6,7 |
| De 45 a más años | 3,8 | 4,0 | 4,0 | 4,6 | 5,7 | 6,0 | 5,7 | 6,0 | 6,3 | 6,6 |
| **Lambayeque** | **3,0** | **3,2** | **3,4** | **3,6** | **3,8** | **4,1** | **4,6** | **5,0** | **5,7** | **5,5** |
| De 14 a 24 años | 1,9 | 2,1 | 2,2 | 2,6 | 2,6 | 2,9 | 3,4 | 3,7 | 4,0 | 4,1 |
| De 25 a 44 años | 3,3 | 3,5 | 3,7 | 3,8 | 3,9 | 4,5 | 4,7 | 5,2 | 6,1 | 5,7 |
| De 45 a más años | 3,2 | 3,3 | 3,6 | 3,7 | 4,4 | 4,1 | 5,0 | 5,4 | 5,8 | 5,8 |
| **Lima** | **5,7** | **6,2** | **6,2** | **6,7** | **7,4** | **7,5** | **8,2** | **8,6** | **9,3** | **9,3** |
| De 14 a 24 años | 3,3 | 3,9 | 3,9 | 4,3 | 4,9 | 5,5 | 5,4 | 5,7 | 6,3 | 6,1 |
| De 25 a 44 años | 6,0 | 6,4 | 6,5 | 6,9 | 7,7 | 7,8 | 8,6 | 8,8 | 9,5 | 9,5 |
| De 45 a más años | 6,6 | 7,0 | 7,0 | 7,8 | 8,2 | 8,2 | 8,7 | 9,6 | 10,3 | 10,2 |
| **Provincia de Lima 1/** | **5,9** | **6,3** | **6,4** | **6,9** | **7,6** | **7,8** | **8,4** | **8,9** | **9,7** | **9,6** |
| De 14 a 24 años | 3,4 | 4,0 | 4,0 | 4,4 | 5,0 | 5,6 | 5,5 | 5,8 | 6,5 | 6,2 |
| De 25 a 44 años | 6,1 | 6,5 | 6,7 | 7,1 | 7,9 | 8,0 | 8,8 | 9,1 | 9,8 | 9,8 |
| De 45 a más años | 6,9 | 7,3 | 7,2 | 8,1 | 8,5 | 8,5 | 9,1 | 10,1 | 10,8 | 10,7 |
| **Región Lima 2/** | **3,8** | **4,3** | **4,8** | **4,8** | **5,2** | **5,1** | **5,4** | **5,9** | **5,9** | **5,9** |
| De 14 a 24 años | 2,6 | 2,8 | 3,1 | 3,3 | 3,9 | 4,1 | 4,5 | 4,7 | 4,8 | 4,9 |
| De 25 a 44 años | 4,1 | 4,6 | 5,1 | 5,1 | 5,3 | 5,3 | 5,8 | 6,1 | 6,2 | 6,3 |
| De 45 a más años | 3,9 | 4,4 | 5,0 | 5,0 | 5,7 | 5,3 | 5,4 | 6,0 | 5,9 | 5,9 |
| **Loreto** | **3,5** | **3,8** | **4,2** | **4,4** | **4,9** | **4,8** | **5,1** | **5,4** | **5,5** | **6,0** |
| De 14 a 24 años | 1,9 | 2,0 | 2,3 | 2,5 | 2,7 | 3,0 | 3,5 | 3,8 | 3,8 | 4,6 |
| De 25 a 44 años | 3,8 | 4,4 | 4,8 | 4,9 | 5,6 | 5,2 | 5,4 | 5,7 | 5,9 | 6,2 |
| De 45 a más años | 3,9 | 3,8 | 4,5 | 4,7 | 5,0 | 5,2 | 5,5 | 5,6 | 5,5 | 6,1 |

Continúa...

### 8.5.1.8 PERÚ: Ingreso medio por hora de la población empleada por grupos de edad

(Soles)

Conclusión.

| Ámbito geográfico / Grupos de edad | 2008 | 2009 | 2010 | 2011 | 2012 | 2013 | 2014 | 2015 | 2016 | 2017 |
|---|---|---|---|---|---|---|---|---|---|---|
| **Madre de Dios** | **5,0** | **5,7** | **5,8** | **7,6** | **8,0** | **8,0** | **8,0** | **7,2** | **7,1** | **7,4** |
| De 14 a 24 años | 3,3 | 3,3 | 3,5 | 4,0 | 4,7 | 5,0 | 4,5 | 4,6 | 5,6 | 5,4 |
| De 25 a 44 años | 5,3 | 6,1 | 6,4 | 8,1 | 7,9 | 8,2 | 8,6 | 7,4 | 7,4 | 7,4 |
| De 45 a más años | 5,3 | 6,1 | 5,7 | 8,2 | 9,6 | 8,9 | 8,5 | 7,7 | 7,0 | 8,2 |
| **Moquegua** | **5,9** | **6,6** | **7,4** | **7,5** | **8,9** | **9,0** | **8,9** | **8,7** | **9,0** | **8,3** |
| De 14 a 24 años | 2,7 | 3,1 | 3,9 | 4,3 | 4,8 | 5,3 | 6,2 | 5,3 | 6,1 | 6,2 |
| De 25 a 44 años | 5,8 | 6,2 | 7,1 | 7,4 | 8,7 | 9,7 | 8,8 | 9,2 | 9,8 | 8,6 |
| De 45 a más años | 7,1 | 8,3 | 9,1 | 8,4 | 10,3 | 8,8 | 9,7 | 9,0 | 8,6 | 8,3 |
| **Pasco** | **3,3** | **3,6** | **4,0** | **4,0** | **3,8** | **4,2** | **4,1** | **4,1** | **4,6** | **4,8** |
| De 14 a 24 años | 1,8 | 2,1 | 2,4 | 2,3 | 2,7 | 3,0 | 3,3 | 3,5 | 3,6 | 3,6 |
| De 25 a 44 años | 3,4 | 3,5 | 4,3 | 4,2 | 3,9 | 4,4 | 4,4 | 4,4 | 5,2 | 5,2 |
| De 45 a más años | 3,8 | 4,5 | 4,3 | 4,5 | 4,2 | 4,3 | 3,9 | 3,9 | 4,2 | 4,7 |
| **Piura** | **3,1** | **3,7** | **3,7** | **4,4** | **4,5** | **4,5** | **4,6** | **4,7** | **4,9** | **5,4** |
| De 14 a 24 años | 2,2 | 2,7 | 2,6 | 3,4 | 3,6 | 3,8 | 3,7 | 4,0 | 3,9 | 4,7 |
| De 25 a 44 años | 3,2 | 3,9 | 4,0 | 4,6 | 4,6 | 4,6 | 4,8 | 4,8 | 5,1 | 5,6 |
| De 45 a más años | 3,4 | 3,9 | 3,9 | 4,6 | 4,8 | 4,7 | 4,8 | 4,8 | 5,1 | 5,3 |
| **Puno** | **2,5** | **2,8** | **3,2** | **3,4** | **4,0** | **4,5** | **4,7** | **4,6** | **4,8** | **4,5** |
| De 14 a 24 años | 1,7 | 2,2 | 2,5 | 3,5 | 2,8 | 4,3 | 3,6 | 3,6 | 3,7 | 3,9 |
| De 25 a 44 años | 3,0 | 3,2 | 3,6 | 3,6 | 4,5 | 4,7 | 5,4 | 5,2 | 5,4 | 4,8 |
| De 45 a más años | 2,3 | 2,5 | 2,9 | 3,1 | 3,7 | 4,2 | 4,1 | 4,0 | 4,2 | 4,3 |
| **San Martín** | **3,8** | **3,9** | **4,4** | **5,1** | **5,3** | **5,2** | **5,3** | **5,6** | **5,6** | **5,9** |
| De 14 a 24 años | 2,2 | 2,3 | 2,4 | 2,8 | 3,4 | 3,3 | 3,4 | 3,9 | 4,0 | 4,2 |
| De 25 a 44 años | 4,1 | 3,9 | 4,8 | 5,8 | 5,7 | 4,9 | 5,4 | 6,0 | 6,0 | 6,5 |
| De 45 a más años | 4,2 | 4,8 | 4,7 | 5,0 | 5,6 | 6,7 | 6,1 | 5,6 | 5,6 | 5,7 |
| **Tacna** | **4,6** | **4,7** | **5,2** | **5,3** | **6,0** | **6,1** | **6,1** | **6,5** | **6,6** | **6,7** |
| De 14 a 24 años | 2,5 | 3,4 | 3,5 | 3,7 | 4,5 | 4,1 | 4,5 | 4,8 | 4,7 | 4,9 |
| De 25 a 44 años | 4,9 | 4,6 | 5,8 | 5,8 | 6,5 | 6,5 | 6,4 | 6,1 | 6,7 | 7,2 |
| De 45 a más años | 4,9 | 5,4 | 4,8 | 5,0 | 5,7 | 6,1 | 6,4 | 7,6 | 7,1 | 6,6 |
| **Tumbes** | **3,8** | **4,3** | **4,8** | **5,1** | **5,4** | **5,7** | **6,0** | **6,0** | **6,2** | **6,1** |
| De 14 a 24 años | 2,6 | 2,7 | 3,4 | 3,2 | 3,8 | 3,8 | 4,1 | 4,4 | 4,7 | 4,4 |
| De 25 a 44 años | 4,2 | 4,7 | 4,8 | 5,2 | 5,7 | 5,9 | 6,4 | 6,3 | 6,4 | 6,3 |
| De 45 a más años | 3,8 | 4,5 | 5,5 | 5,9 | 5,7 | 6,1 | 6,3 | 6,1 | 6,4 | 6,5 |
| **Ucayali** | **3,7** | **4,0** | **3,9** | **4,5** | **4,8** | **5,0** | **5,0** | **5,7** | **5,8** | **5,9** |
| De 14 a 24 años | 2,3 | 2,6 | 2,7 | 3,2 | 3,5 | 3,7 | 4,0 | 4,2 | 4,4 | 4,9 |
| De 25 a 44 años | 3,8 | 4,3 | 4,0 | 4,6 | 5,2 | 5,2 | 5,4 | 6,1 | 6,1 | 6,4 |
| De 45 a más años | 4,2 | 4,3 | 4,3 | 4,8 | 4,8 | 5,2 | 5,0 | 5,8 | 6,0 | 5,6 |

1/ Comprende los 43 distritos que conforman la Provincia de Lima.

2/ Comprende las provincias: Barranca, Cajatambo, Canta, Cañete, Huaral, Huarochiri, Huaura, Oyón y Yauyos.

**Fuente: Instituto Nacional de Estadística e Informática - Encuesta Nacional de Hogares (ENAHO).**

## 8.5.2 PERÚ: Tasa de desempleo en el área urbana

(Porcentaje)

| Ámbito Geográfico | 2007 | 2008 | 2009 | 2010 | 2011 | 2012 | 2013 | 2014 | 2015 | 2016 | 2017 |
|---|---|---|---|---|---|---|---|---|---|---|---|
| **Nacional** | **6,3** | **6,0** | **5,9** | **5,3** | **5,1** | **4,7** | **4,8** | **4,5** | **4,4** | **5,2** | **5,0** |
| Lima Metropolitana 1/ | 6,7 | 6,7 | 6,1 | 5,7 | 5,6 | 5,0 | 4,7 | 4,9 | 5,1 | 6,6 | 6,7 |
| Resto País | 6,0 | 5,5 | 5,7 | 5,0 | 4,7 | 4,4 | 4,8 | 4,3 | 3,8 | 4,2 | 3,9 |
| **Región natural** | | | | | | | | | | | |
| Costa | 6,5 | 6,3 | 6,1 | 5,5 | 5,4 | 4,9 | 4,9 | 4,7 | 4,6 | 5,4 | 5,5 |
| Sierra | 6,4 | 5,9 | 5,6 | 5,3 | 4,9 | 4,4 | 5,2 | 4,5 | 4,1 | 5,2 | 4,4 |
| Selva | 4,8 | 4,2 | 4,5 | 3,3 | 3,7 | 3,4 | 3,2 | 3,5 | 3,0 | 3,4 | 3,1 |

1/ Comprende la provincia de Lima y la Provincia Constitucional del Callao.

**Fuente: Instituto Nacional de Estadística e Informática - Encuesta Nacional de Hogares (ENAHO).**

## 8.5.2.1 PERÚ: Tasa de desempleo en el área urbana por sexo

(Porcentaje)

| Ámbito Geográfico / Sexo | 2007 | 2008 | 2009 | 2010 | 2011 | 2012 | 2013 | 2014 | 2015 | 2016 | 2017 |
|---|---|---|---|---|---|---|---|---|---|---|---|
| **Nacional** | **6,3** | **6,0** | **5,9** | **5,3** | **5,1** | **4,7** | **4,8** | **4,5** | **4,4** | **5,2** | **5,0** |
| Mujer | 7,0 | 6,9 | 6,2 | 6,0 | 5,5 | 5,5 | 5,6 | 5,0 | 4,5 | 5,6 | 5,4 |
| Hombre | 5,7 | 5,3 | 5,6 | 4,6 | 4,8 | 4,0 | 4,1 | 4,2 | 4,2 | 4,9 | 4,8 |
| **Lima Metropolitana 1/** | **6,7** | **6,7** | **6,1** | **5,7** | **5,6** | **5,0** | **4,7** | **4,9** | **5,1** | **6,6** | **6,7** |
| Mujer | 7,9 | 8,4 | 6,7 | 6,8 | 6,4 | 6,2 | 5,4 | 5,3 | 5,6 | 7,4 | 7,5 |
| Hombre | 5,7 | 5,4 | 5,6 | 4,7 | 5,0 | 4,0 | 4,2 | 4,6 | 4,7 | 5,8 | 6,0 |
| **Resto país** | **6,0** | **5,5** | **5,7** | **5,0** | **4,7** | **4,4** | **4,8** | **4,3** | **3,8** | **4,2** | **3,9** |
| Mujer | 6,4 | 5,8 | 5,7 | 5,5 | 4,9 | 5,0 | 5,7 | 4,8 | 3,7 | 4,2 | 3,8 |
| Hombre | 5,7 | 5,2 | 5,7 | 4,6 | 4,6 | 4,0 | 4,1 | 3,9 | 3,9 | 4,2 | 3,9 |
| **Región natural** | | | | | | | | | | | |
| **Costa** | **6,5** | **6,3** | **6,1** | **5,5** | **5,4** | **4,9** | **4,9** | **4,7** | **4,6** | **5,4** | **5,5** |
| Mujer | 7,3 | 7,5 | 6,5 | 6,5 | 5,8 | 6,0 | 5,8 | 5,2 | 5,0 | 6,2 | 6,2 |
| Hombre | 5,8 | 5,3 | 5,8 | 4,7 | 5,0 | 4,1 | 4,2 | 4,3 | 4,4 | 4,9 | 5,0 |
| **Sierra** | **6,4** | **5,9** | **5,6** | **5,3** | **4,9** | **4,4** | **5,2** | **4,5** | **4,1** | **5,2** | **4,4** |
| Mujer | 6,7 | 5,9 | 5,5 | 5,7 | 5,3 | 4,4 | 5,6 | 4,9 | 3,6 | 4,7 | 3,9 |
| Hombre | 6,2 | 5,8 | 5,7 | 5,0 | 4,6 | 4,4 | 4,8 | 4,2 | 4,6 | 5,6 | 4,8 |
| **Selva** | **4,8** | **4,2** | **4,5** | **3,3** | **3,7** | **3,4** | **3,2** | **3,5** | **3,0** | **3,4** | **3,1** |
| Mujer | 5,3 | 4,6 | 4,8 | 3,2 | 3,9 | 4,1 | 4,2 | 3,8 | 3,4 | 3,5 | 3,2 |
| Hombre | 4,4 | 3,9 | 4,4 | 3,4 | 3,5 | 2,9 | 2,5 | 3,3 | 2,8 | 3,4 | 3,0 |

1/ Comprende la provincia de Lima y la Provincia Constitucional del Callao.

**Fuente: Instituto Nacional de Estadística e Informática - Encuesta Nacional de Hogares (ENAHO).**

## 8.5.2.2 PERÚ: Tasa de desempleo en el área urbana por grupos de edad

(Porcentaje)

| Ámbito Geográfico / Grupos de edad | 2007 | 2008 | 2009 | 2010 | 2011 | 2012 | 2013 | 2014 | 2015 | 2016 | 2017 |
|---|---|---|---|---|---|---|---|---|---|---|---|
| **Nacional** | | | | | | | | | | | |
| De 14 a 24 años | 14,8 | 13,4 | 12,8 | 12,9 | 13,0 | 12,3 | 11,1 | 13,1 | 11,2 | 14,1 | 13,7 |
| De 25 a 59 años | 3,9 | 4,0 | 3,9 | 3,3 | 3,0 | 2,8 | 3,3 | 2,6 | 2,9 | 3,3 | 3,2 |
| **Lima Metropolitana 1/** | | | | | | | | | | | |
| De 14 a 24 años | 14,7 | 14,3 | 12,6 | 13,1 | 14,7 | 13,3 | 12,0 | 14,4 | 13,5 | 16,8 | 16,8 |
| De 25 a 59 años | 4,5 | 4,7 | 4,3 | 3,8 | 3,2 | 3,1 | 3,1 | 2,9 | 3,1 | 4,4 | 4,5 |
| **Resto país** | | | | | | | | | | | |
| De 14 a 24 años | 14,9 | 12,8 | 12,9 | 12,9 | 11,9 | 11,6 | 10,5 | 12,3 | 9,6 | 12,2 | 11,5 |
| De 25 a 59 años | 3,5 | 3,4 | 3,7 | 2,9 | 2,9 | 2,6 | 3,5 | 2,4 | 2,7 | 2,5 | 2,3 |
| **Región natural** | | | | | | | | | | | |
| **Costa** | | | | | | | | | | | |
| De 14 a 24 años | 14,7 | 13,9 | 13,0 | 13,3 | 13,6 | 13,0 | 11,6 | 13,4 | 11,9 | 14,7 | 14,2 |
| De 25 a 59 años | 4,2 | 4,3 | 4,3 | 3,6 | 3,2 | 3,0 | 3,4 | 2,8 | 3,0 | 3,5 | 3,7 |
| **Sierra** | | | | | | | | | | | |
| De 14 a 24 años | 16,9 | 13,5 | 13,0 | 14,3 | 12,8 | 11,9 | 11,8 | 13,5 | 10,2 | 13,7 | 14,0 |
| De 25 a 59 años | 3,5 | 3,7 | 3,4 | 3,0 | 2,9 | 2,5 | 3,5 | 2,4 | 2,9 | 3,5 | 2,5 |
| **Selva** | | | | | | | | | | | |
| De 14 a 24 años | 11,3 | 10,1 | 10,9 | 7,7 | 9,8 | 8,7 | 6,6 | 10,4 | 8,9 | 10,7 | 10,3 |
| De 25 a 59 años | 2,9 | 2,4 | 2,6 | 2,1 | 1,9 | 2,0 | 2,4 | 1,7 | 1,8 | 1,7 | 1,4 |

1/ Comprende la provincia de Lima y la Provincia Constitucional del Callao.

**Fuente: Instituto Nacional de Estadística e Informática - Encuesta Nacional de Hogares (ENAHO).**

## Meta 8.6: De aquí a 2020, reducir considerablemente la proporción de jóvenes que no están empleados y no cursan estudios ni reciben capacitación

### 8.6.1 PERÚ: Proporción de jóvenes (de 15 a 24 años) que no estudian, no tienen empleo ni reciben capacitación

(Porcentaje)

| Ámbito Geográfico | 2008 | 2009 | 2010 | 2011 | 2012 | 2013 | 2014 | 2015 | 2016 | 2017 |
|---|---|---|---|---|---|---|---|---|---|---|
| **Nacional** | **16,8** | **16,8** | **16,0** | **16,2** | **15,3** | **15,9** | **16,3** | **17,3** | **16,8** | **17,0** |
| Lima Metropolitana 1/ | 19,6 | 18,9 | 18,3 | 18,4 | 16,0 | 18,1 | 18,1 | 20,6 | 18,0 | 19,5 |
| Resto País | 15,6 | 15,8 | 15,0 | 15,2 | 15,1 | 14,9 | 15,4 | 15,8 | 16,2 | 15,8 |
| **Área de residencia** | | | | | | | | | | |
| Urbana | 17,8 | 18,0 | 16,8 | 17,2 | 15,9 | 16,7 | 17,2 | 18,5 | 17,6 | 18,0 |
| Rural | 13,9 | 13,1 | 13,6 | 13,3 | 13,7 | 13,1 | 13,0 | 13,3 | 13,8 | 13,3 |
| **Región natural** | | | | | | | | | | |
| Costa | 18,8 | 18,7 | 17,7 | 18,1 | 16,6 | 17,8 | 17,9 | 19,6 | 18,3 | 18,9 |
| Sierra | 13,0 | 12,7 | 12,4 | 12,4 | 12,8 | 12,5 | 13,4 | 13,3 | 13,9 | 14,2 |
| Selva | 18,4 | 18,9 | 17,7 | 18,0 | 16,6 | 16,3 | 16,3 | 17,2 | 17,1 | 15,1 |
| **Departamento** | | | | | | | | | | |
| Amazonas | 19,6 | 13,6 | 15,0 | 15,2 | 17,8 | 15,2 | 16,2 | 15,6 | 15,0 | 14,5 |
| Áncash | 14,0 | 16,0 | 11,1 | 13,5 | 17,5 | 13,2 | 12,9 | 13,1 | 15,2 | 13,2 |
| Apurímac | 12,3 | 12,8 | 16,5 | 10,1 | 13,3 | 10,1 | 11,4 | 10,0 | 9,0 | 12,4 |
| Arequipa | 13,4 | 17,7 | 15,3 | 15,7 | 15,1 | 14,2 | 15,3 | 16,5 | 15,7 | 15,9 |
| Ayacucho | 11,3 | 15,3 | 14,4 | 13,7 | 14,8 | 16,0 | 13,4 | 15,8 | 17,3 | 13,6 |
| Cajamarca | 12,2 | 11,9 | 14,9 | 12,6 | 15,1 | 14,0 | 14,4 | 14,1 | 14,9 | 13,2 |
| Callao | 20,7 | 20,9 | 17,2 | 20,2 | 20,5 | 19,2 | 20,6 | 22,2 | 24,2 | 20,2 |
| Cusco | 11,9 | 11,3 | 11,9 | 12,0 | 10,8 | 10,6 | 12,5 | 12,0 | 15,7 | 13,3 |
| Huancavelica | 10,6 | 9,2 | 9,9 | 8,8 | 7,5 | 6,8 | 7,7 | 9,0 | 9,0 | 8,9* |
| Huánuco | 14,8 | 12,7 | 10,3 | 13,8 | 11,6 | 12,9 | 11,8 | 13,8 | 14,5 | 14,3 |
| Ica | 17,2 | 15,2 | 17,9 | 13,2 | 16,3 | 14,5 | 14,4 | 20,3 | 16,7 | 16,6 |
| Junín | 15,3 | 13,5 | 12,8 | 13,5 | 12,2 | 11,9 | 14,0 | 11,7 | 11,9 | 13,8 |
| La Libertad | 15,7 | 18,9 | 15,3 | 15,0 | 14,6 | 15,3 | 15,8 | 16,4 | 17,2 | 16,9 |
| Lambayeque | 16,4 | 15,9 | 19,4 | 18,7 | 20,8 | 18,3 | 19,8 | 19,7 | 21,0 | 20,2 |
| Lima | 19,3 | 18,4 | 18,2 | 18,2 | 15,6 | 17,9 | 17,7 | 19,9 | 17,0 | 19,3 |
| Provincia de Lima 2/ | 19,5 | 18,7 | 18,4 | 18,2 | 15,5 | 18,0 | 17,8 | 20,4 | 17,3 | 19,5 |
| Región Lima 3/ | 17,6 | 15,1 | 15,8 | 17,3 | 16,6 | 17,4 | 17,2 | 15,3 | 13,9 | 17,8 |
| Loreto | 24,5 | 26,8 | 24,8 | 26,7 | 22,1 | 21,8 | 24,1 | 22,4 | 23,0 | 18,4 |
| Madre de Dios | 13,8 | 10,9 | 12,5 | 14,1 | 12,0 | 13,1 | 11,8 | 17,0 | 13,0 | 16,1* |
| Moquegua | 18,2 | 14,7 | 9,5 | 16,4 | 12,7 | 13,3 | 12,7 | 14,4 | 13,0 | 13,9 |
| Pasco | 19,0 | 14,8 | 11,6 | 15,9 | 13,6 | 14,4 | 15,7 | 16,6 | 16,4 | 17,3 |
| Piura | 18,8 | 20,6 | 18,2 | 19,1 | 16,4 | 20,1 | 19,0 | 18,8 | 20,3 | 19,9 |
| Puno | 12,7 | 9,8 | 9,4 | 10,6 | 10,1 | 13,4 | 13,1 | 12,7 | 13,7 | 15,0 |
| San Martín | 19,9 | 21,4 | 17,0 | 16,1 | 18,3 | 13,3 | 16,6 | 20,3 | 15,8 | 13,5 |
| Tacna | 16,9 | 17,5 | 14,3 | 16,8 | 18,3 | 13,7 | 13,9 | 16,5 | 17,4 | 16,1 |
| Tumbes | 19,7 | 20,0 | 15,5 | 20,5 | 17,3 | 17,0 | 19,2 | 22,8 | 21,2 | 18,5 |
| Ucayali | 15,3 | 16,3 | 17,2 | 18,6 | 14,8 | 15,1 | 15,4 | 14,8 | 15,7 | 17,5 |

1/ Comprende la provincia de Lima y la Provincia Constitucional del Callao.

2/ Comprende los 43 distritos que conforman la Provincia de Lima.

3/ Comprende las provincias: Barranca, Cajatambo, Canta, Cañete, Huaral, Huarochiri, Huaura, Oyón y Yauyos.

* Comprende a estimadores con coeficiente de variación mayor a 15% considerados como referenciales.

**Fuente: Instituto Nacional de Estadística e Informática - Encuesta Nacional de Hogares (ENAHO).**

## 8.6.1.1 PERÚ: Proporción de jóvenes (de 15 a 24 años) que no estudian, no tienen empleo ni reciben capacitación según sexo

(Porcentaje)

| Ámbito Geográfico | 2008 | 2009 | 2010 | 2011 | 2012 | 2013 | 2014 | 2015 | 2016 | 2017 |
|---|---|---|---|---|---|---|---|---|---|---|
| **Nacional** | **16,8** | **16,8** | **16,0** | **16,2** | **15,3** | **15,9** | **16,3** | **17,3** | **16,8** | **17,0** |
| Hombre | 10,8 | 11,9 | 11,3 | 11,1 | 10,6 | 11,5 | 11,7 | 13,0 | 12,8 | 12,7 |
| Mujer | 22,8 | 21,8 | 20,8 | 21,5 | 20,2 | 20,4 | 21,0 | 21,7 | 20,9 | 21,3 |
| **Lima Metropolitana 1/** | **19,6** | **18,9** | **18,3** | **18,4** | **16,0** | **18,1** | **18,1** | **20,6** | **18,0** | **19,5** |
| Hombre | 13,2 | 15,6 | 14,6 | 13,8 | 11,8 | 13,8 | 15,6 | 17,7 | 16,4 | 16,4 |
| Mujer | 25,6 | 22,1 | 21,9 | 22,8 | 19,9 | 22,3 | 20,5 | 23,3 | 19,5 | 22,5 |
| **Resto País** | **15,6** | **15,8** | **15,0** | **15,2** | **15,1** | **14,9** | **15,4** | **15,8** | **16,2** | **15,8** |
| Hombre | 9,9 | 10,3 | 9,9 | 9,9 | 10,1 | 10,5 | 9,8 | 10,8 | 11,1 | 11,0 |
| Mujer | 21,5 | 21,6 | 20,3 | 20,8 | 20,3 | 19,4 | 21,2 | 20,9 | 21,5 | 20,8 |
| **Área de residencia** | | | | | | | | | | |
| **Urbana** | **17,8** | **18,0** | **16,8** | **17,2** | **15,9** | **16,7** | **17,2** | **18,5** | **17,6** | **18,0** |
| Hombre | 12,1 | 13,5 | 12,4 | 12,5 | 11,5 | 12,6 | 13,0 | 14,6 | 14,2 | 14,2 |
| Mujer | 23,5 | 22,5 | 21,1 | 21,8 | 20,2 | 20,8 | 21,4 | 22,3 | 21,0 | 21,8 |
| **Rural** | **13,9** | **13,1** | **13,6** | **13,3** | **13,7** | **13,1** | **13,0** | **13,3** | **13,8** | **13,3** |
| Hombre | 7,7 | 7,4 | 8,0 | 7,1 | 8,0 | 8,0 | 7,3 | 7,9 | 7,9 | 7,7 |
| Mujer | 20,9 | 19,6 | 19,8 | 20,3 | 20,2 | 18,7 | 19,4 | 19,4 | 20,5 | 19,7 |
| **Región natural** | | | | | | | | | | |
| **Costa** | **18,8** | **18,7** | **17,7** | **18,1** | **16,6** | **17,8** | **17,9** | **19,6** | **18,3** | **18,9** |
| Hombre | 12,3 | 14,0 | 13,1 | 12,7 | 11,3 | 12,9 | 13,8 | 15,1 | 14,6 | 14,9 |
| Mujer | 25,0 | 23,3 | 22,3 | 23,4 | 21,8 | 22,6 | 22,0 | 24,0 | 22,0 | 23,0 |
| **Sierra** | **13,0** | **12,7** | **12,4** | **12,4** | **12,8** | **12,5** | **13,4** | **13,3** | **13,9** | **14,2** |
| Hombre | 9,7 | 9,4 | 9,2 | 9,4 | 10,5 | 10,2 | 9,6 | 10,7 | 11,2 | 10,9 |
| Mujer | 16,6 | 16,3 | 15,7 | 15,6 | 15,2 | 14,7 | 17,3 | 16,1 | 16,6 | 17,7 |
| **Selva** | **18,4** | **18,9** | **17,7** | **18,0** | **16,6** | **16,3** | **16,3** | **17,2** | **17,1** | **15,1** |
| Hombre | 7,9 | 9,7 | 9,0 | 8,7 | 8,3 | 8,5 | 7,8 | 9,7 | 8,6 | 7,8 |
| Mujer | 29,9 | 29,3 | 27,5 | 28,3 | 26,1 | 25,0 | 26,1 | 25,8 | 26,5 | 23,1 |
| **Departamento** | | | | | | | | | | |
| **Amazonas** | **19,6** | **13,6** | **15,0** | **15,2** | **17,8** | **15,2** | **16,2** | **15,6** | **15,0** | **14,5** |
| Hombre | 10,9 | 7,5 | 5,8 | 7,5 | 11,0 | 6,4 | 10,5 | 10,4 | 8,4 | 9,1* |
| Mujer | 29,0 | 21,0 | 24,9 | 24,0 | 25,2 | 25,3 | 22,7 | 21,1 | 22,2 | 20,6 |
| **Áncash** | **14,0** | **16,0** | **11,1** | **13,5** | **17,5** | **13,2** | **12,9** | **13,1** | **15,2** | **13,2** |
| Hombre | 8,8 | 11,2 | 6,0 | 9,6 | 10,3 | 8,8 | 8,9 | 8,9 | 10,8 | 10,6* |
| Mujer | 19,1 | 21,2 | 16,7 | 17,7 | 25,1 | 18,0 | 17,1 | 17,7 | 19,7 | 15,9 |
| **Apurímac** | **12,3** | **12,8** | **16,5** | **10,1** | **13,3** | **10,1** | **11,4** | **10,0** | **9,0** | **12,4** |
| Hombre | 7,6 | 8,8 | 15,4 | 7,2 | 11,6 | 9,7 | 8,1 | 7,6 | 8,8 | 9,9* |
| Mujer | 17,5 | 16,9 | 17,6 | 13,3 | 15,0 | 10,6 | 14,9 | 12,4 | 9,1 | 15,3* |
| **Arequipa** | **13,4** | **17,7** | **15,3** | **15,7** | **15,1** | **14,2** | **15,3** | **16,5** | **15,7** | **15,9** |
| Hombre | 11,0 | 12,4 | 13,9 | 12,6 | 11,0 | 10,1 | 10,7 | 16,0 | 13,1 | 12,8* |
| Mujer | 15,8 | 23,0 | 16,7 | 19,1 | 19,2 | 18,3 | 19,9 | 17,1 | 18,2 | 19,0 |

Continúa...

### 8.6.1.1 PERÚ: Proporción de jóvenes (de 15 a 24 años) que no estudian, no tienen empleo ni reciben capacitación según sexo

(Porcentaje)

| Ámbito Geográfico | 2008 | 2009 | 2010 | 2011 | 2012 | 2013 | 2014 | 2015 | 2016 | 2017 |
|---|---|---|---|---|---|---|---|---|---|---|
| **Ayacucho** | **11,3** | **15,3** | **14,4** | **13,7** | **14,8** | **16,0** | **13,4** | **15,8** | **17,3** | **13,6** |
| Hombre | 9,0 | 13,3 | 14,9 | 10,7 | 12,2 | 15,6 | 10,3 | 11,6 | 13,2 | 9,2* |
| Mujer | 13,8 | 17,5 | 13,8 | 16,8 | 17,6 | 16,3 | 16,8 | 20,2 | 21,6 | 18,1* |
| **Cajamarca** | **12,2** | **11,9** | **14,9** | **12,6** | **15,1** | **14,0** | **14,4** | **14,1** | **14,9** | **13,2** |
| Hombre | 7,0 | 8,4 | 8,4 | 7,5 | 8,4 | 8,6 | 7,4 | 9,8 | 10,8 | 8,6* |
| Mujer | 17,6 | 15,8 | 21,8 | 18,0 | 22,2 | 19,6 | 21,2 | 18,8 | 19,2 | 18,1 |
| **Callao** | **20,7** | **20,9** | **17,2** | **20,2** | **20,5** | **19,2** | **20,6** | **22,2** | **24,2** | **20,2** |
| Hombre | 14,7 | 14,2 | 12,1 | 12,9 | 13,7 | 13,1 | 16,1 | 18,1 | 21,7 | 17,9 |
| Mujer | 26,6 | 27,7 | 22,1 | 27,3 | 27,3 | 25,4 | 25,2 | 26,5 | 26,7 | 22,6 |
| **Cusco** | **11,9** | **11,3** | **11,9** | **12,0** | **10,8** | **10,6** | **12,5** | **12,0** | **15,7** | **13,3** |
| Hombre | 8,5 | 9,2 | 9,7 | 11,6 | 10,4 | 9,7 | 9,8 | 10,7 | 15,2 | 15,7 |
| Mujer | 15,7 | 13,5 | 14,1 | 12,5 | 11,3 | 11,6 | 15,4 | 13,3 | 16,2 | 10,9* |
| **Huancavelica** | **10,6** | **9,2** | **9,9** | **8,8** | **7,5** | **6,8** | **7,7** | **9,0** | **9,0** | **8,9*** |
| Hombre | 8,9 | 8,2 | 8,9 | 5,0 | 8,2 | 4,2 | 6,9 | 8,0 | 7,2 | 8,4* |
| Mujer | 12,4 | 10,4 | 11,0 | 12,8 | 6,7 | 9,3 | 8,5 | 10,1 | 10,9 | 9,3* |
| **Huánuco** | **14,8** | **12,7** | **10,3** | **13,8** | **11,6** | **12,9** | **11,8** | **13,8** | **14,5** | **14,3** |
| Hombre | 8,5 | 7,7 | 6,3 | 9,4 | 5,8 | 8,5 | 5,5 | 9,2 | 9,9 | 10,2* |
| Mujer | 21,5 | 18,2 | 14,7 | 18,2 | 17,6 | 17,9 | 18,2 | 18,5 | 19,5 | 18,6 |
| **Ica** | **17,2** | **15,2** | **17,9** | **13,2** | **16,3** | **14,5** | **14,4** | **20,3** | **16,7** | **16,6** |
| Hombre | 13,1 | 6,1 | 11,7 | 6,4 | 10,4 | 10,9 | 8,5 | 14,2 | 11,1 | 9,8* |
| Mujer | 21,3 | 24,3 | 24,3 | 20,0 | 22,2 | 18,1 | 20,6 | 26,7 | 22,7 | 23,7 |
| **Junín** | **15,3** | **13,5** | **12,8** | **13,5** | **12,2** | **11,9** | **14,0** | **11,7** | **11,9** | **13,8** |
| Hombre | 12,2 | 11,4 | 8,0 | 9,8 | 10,3 | 11,0 | 8,4 | 8,4 | 9,4 | 8,6* |
| Mujer | 18,4 | 15,7 | 17,9 | 17,4 | 14,2 | 12,7 | 19,9 | 15,2 | 14,5 | 19,3 |
| **La Libertad** | **15,7** | **18,9** | **15,3** | **15,0** | **14,6** | **15,3** | **15,8** | **16,4** | **17,2** | **16,9** |
| Hombre | 9,4 | 10,4 | 8,4 | 10,1 | 8,8 | 10,6 | 8,8 | 10,4 | 11,5 | 13,2* |
| Mujer | 22,0 | 27,7 | 22,3 | 20,1 | 20,1 | 19,9 | 23,3 | 22,6 | 22,9 | 21,0 |
| **Lambayeque** | **16,4** | **15,9** | **19,4** | **18,7** | **20,8** | **18,3** | **19,8** | **19,7** | **21,0** | **20,2** |
| Hombre | 11,4 | 11,9 | 14,3 | 13,4 | 11,6 | 15,8 | 14,6 | 12,2 | 14,6 | 15,0 |
| Mujer | 21,3 | 19,8 | 24,4 | 23,9 | 30,1 | 20,9 | 24,9 | 27,2 | 27,4 | 25,5 |
| **Lima** | **19,3** | **18,4** | **18,2** | **18,2** | **15,6** | **17,9** | **17,7** | **19,9** | **17,0** | **19,3** |
| Hombre | 12,7 | 15,1 | 14,9 | 13,3 | 12,0 | 13,4 | 15,2 | 16,9 | 15,1 | 15,8 |
| Mujer | 25,6 | 21,6 | 21,4 | 22,7 | 19,1 | 22,3 | 20,3 | 22,9 | 18,9 | 22,7 |
| **Provincia de Lima 2/** | **19,5** | **18,7** | **18,4** | **18,2** | **15,5** | **18,0** | **17,8** | **20,4** | **17,3** | **19,5** |
| Hombre | 13,1 | 15,7 | 14,8 | 13,9 | 11,6 | 13,8 | 15,6 | 17,7 | 15,9 | 16,3 |
| Mujer | 25,5 | 21,6 | 21,9 | 22,4 | 19,1 | 22,0 | 20,0 | 23,0 | 18,8 | 22,5 |
| **Región Lima 3/** | **17,6** | **15,1** | **15,8** | **17,3** | **16,6** | **17,4** | **17,2** | **15,3** | **13,9** | **17,8** |
| Hombre | 9,7 | 8,3 | 15,4 | 7,5 | 15,3 | 9,0 | 11,1 | 9,2 | 7,7 | 11,6 |
| Mujer | 26,7 | 21,8 | 16,2 | 26,2 | 18,3 | 25,8 | 23,4 | 21,3 | 20,5 | 25,0 |

Continúa...

## 8.6.1.1 PERÚ: Proporción de jóvenes (de 15 a 24 años) que no estudian, no tienen empleo ni reciben capacitación según sexo

(Porcentaje)

Conclusión.

| Ámbito Geográfico | 2008 | 2009 | 2010 | 2011 | 2012 | 2013 | 2014 | 2015 | 2016 | 2017 |
|---|---|---|---|---|---|---|---|---|---|---|
| **Loreto** | **24,5** | **26,8** | **24,8** | **26,7** | **22,1** | **21,8** | **24,1** | **22,4** | **23,0** | **18,4** |
| Hombre | 13,4 | 13,8 | 16,6 | 13,6 | 12,1 | 11,5 | 13,7 | 12,9 | 12,9 | 9,9* |
| Mujer | 36,1 | 40,3 | 33,5 | 39,9 | 32,2 | 32,3 | 35,1 | 32,3 | 33,1 | 27,3 |
| **Madre de Dios** | **13,8** | **10,9** | **12,5** | **14,1** | **12,0** | **13,1** | **11,8** | **17,0** | **13,0** | **16,1*** |
| Hombre | 6,8 | 5,4 | 7,1 | 6,0 | 9,9 | 8,9 | 4,3 | 8,6 | 3,8 | 7,4* |
| Mujer | 21,8 | 17,1 | 18,7 | 23,7 | 14,3 | 17,8 | 20,0 | 26,3 | 22,6 | 25,8 |
| **Moquegua** | **18,2** | **14,7** | **9,5** | **16,4** | **12,7** | **13,3** | **12,7** | **14,4** | **13,0** | **13,9** |
| Hombre | 15,5 | 16,8 | 5,3 | 13,2 | 10,8 | 12,7 | 9,9 | 11,3 | 9,5 | 9,7* |
| Mujer | 21,1 | 12,6 | 13,7 | 19,6 | 14,8 | 14,0 | 15,7 | 17,7 | 16,8 | 18,3 |
| **Pasco** | **19,0** | **14,8** | **11,6** | **15,9** | **13,6** | **14,4** | **15,7** | **16,6** | **16,4** | **17,3** |
| Hombre | 14,6 | 10,7 | 5,9 | 12,9 | 9,1 | 9,4 | 9,5 | 9,9 | 9,5 | 14,7* |
| Mujer | 24,2 | 19,1 | 17,8 | 19,3 | 18,5 | 19,8 | 22,4 | 23,9 | 23,7 | 20,0 |
| **Piura** | **18,8** | **20,6** | **18,2** | **19,1** | **16,4** | **20,1** | **19,0** | **18,8** | **20,3** | **19,9** |
| Hombre | 10,7 | 12,3 | 10,1 | 11,1 | 8,2 | 10,6 | 10,8 | 9,5 | 10,6 | 11,2 |
| Mujer | 27,0 | 29,3 | 26,7 | 27,5 | 25,4 | 30,3 | 27,7 | 28,6 | 30,6 | 29,3 |
| **Puno** | **12,7** | **9,8** | **9,4** | **10,6** | **10,1** | **13,4** | **13,1** | **12,7** | **13,7** | **15,0** |
| Hombre | 9,1 | 8,7 | 6,8 | 9,3 | 10,8 | 14,8 | 14,4 | 12,9 | 12,8 | 10,5* |
| Mujer | 16,4 | 11,0 | 12,1 | 11,9 | 9,2 | 11,8 | 11,7 | 12,5 | 14,5 | 19,7* |
| **San Martín** | **19,9** | **21,4** | **17,0** | **16,1** | **18,3** | **13,3** | **16,6** | **20,3** | **15,8** | **13,5** |
| Hombre | 4,8 | 9,4 | 5,9 | 5,8 | 8,5 | 5,4 | 3,3 | 11,0 | 5,3 | 4,8* |
| Mujer | 37,2 | 34,9 | 29,1 | 27,1 | 29,3 | 22,0 | 31,5 | 31,1 | 27,3 | 23,3 |
| **Tacna** | **16,9** | **17,5** | **14,3** | **16,8** | **18,3** | **13,7** | **13,9** | **16,5** | **17,4** | **16,1** |
| Hombre | 14,8 | 15,3 | 8,9 | 13,9 | 17,1 | 11,5 | 12,6 | 14,1 | 12,1 | 15,4* |
| Mujer | 19,1 | 19,7 | 20,0 | 19,9 | 19,5 | 15,9 | 15,4 | 19,0 | 22,8 | 16,8 |
| **Tumbes** | **19,7** | **20,0** | **15,5** | **20,5** | **17,3** | **17,0** | **19,2** | **22,8** | **21,2** | **18,5** |
| Hombre | 9,4 | 12,6 | 5,6 | 10,9 | 9,4 | 11,4 | 11,8 | 15,3 | 13,5 | 11,7* |
| Mujer | 31,2 | 28,4 | 27,4 | 31,6 | 26,1 | 23,2 | 27,5 | 31,7 | 29,8 | 25,7 |
| **Ucayali** | **15,3** | **16,3** | **17,2** | **18,6** | **14,8** | **15,1** | **15,4** | **14,8** | **15,7** | **17,5** |
| Hombre | 7,3 | 9,0 | 8,7 | 8,7 | 6,4 | 6,2 | 7,2 | 7,1 | 7,0 | 10,1* |
| Mujer | 25,5 | 26,2 | 29,2 | 32,2 | 26,0 | 27,0 | 26,2 | 24,5 | 26,7 | 26,2 |

1/ Comprende la provincia de Lima y la Provincia Constitucional del Callao.

2/ Comprende los 43 distritos que conforman la Provincia de Lima.

3/ Comprende las provincias: Barranca, Cajatambo, Canta, Cañete, Huaral, Huarochiri, Huaura, Oyón y Yauyos.

* Comprende a estimadores con coeficiente de variación mayor a 15% considerados como referenciales.

**Fuente: Instituto Nacional de Estadística e Informática - Encuesta Nacional de Hogares (ENAHO).**

## Meta 8.7: Adoptar medidas inmediatas y eficaces para erradicar el trabajo forzoso, poner fin a las formas contemporáneas de esclavitud y la trata de personas y asegurar la prohibición y eliminación de las peores formas de trabajo infantil, incluidos el reclutamiento y la utilización de niños soldados, y, de aquí a 2025, poner fin al trabajo infantil en todas sus formas

### 8.7.1 PERÚ: Proporción de niños, niñas y adolescentes de 5 a 17 años en actividad económica

(Porcentaje)

| Ámbito Geográfico | 2012 | 2013 | 2014 | 2015 | 2016 | 2017 |
|---|---|---|---|---|---|---|
| **Nacional** | **31,7** | **31,3** | **29,7** | **26,4** | **26,8** | **25,2** |
| **Área de residencia** | | | | | | |
| Urbana | 17,4 | 17,5 | 15,4 | 13,2 | 13,3 | 12,7 |
| Rural | 62,7 | 62,3 | 63,2 | 58,0 | 59,7 | 56,7 |
| **Región natural** | | | | | | |
| Costa | 15,6 | 15,1 | 12,6 | 10,9 | 10,7 | 10,4 |
| Sierra | 50,5 | 51,4 | 50,6 | 46,2 | 46,9 | 43,7 |
| Selva | 38,5 | 37,4 | 36,0 | 30,9 | 32,5 | 31,4 |
| **Departamento** | | | | | | |
| Amazonas | 57,0 | 54,1 | 46,8 | 43,8 | 50,5 | 50,7 |
| Áncash | 49,1 | 43,2 | 50,4 | 43,3 | 40,9 | 43,8 |
| Apurímac | 52,2 | 49,1 | 54,7 | 58,3 | 53,5 | 50,2 |
| Arequipa | 16,5 | 12,4 | 12,1 | 9,0 | 8,6 | 8,3 |
| Ayacucho | 34,3 | 43,0 | 42,9 | 38,2 | 31,8 | 31,0 |
| Cajamarca | 52,9 | 66,5 | 65,5 | 59,8 | 62,5 | 62,7 |
| Callao | 8,0 | 10,1 | 7,6 | 6,4 | 4,3 | 6,3 |
| Cusco | 47,1 | 51,5 | 51,5 | 45,4 | 54,0 | 46,7 |
| Huancavelica | 75,9 | 72,1 | 70,3 | 66,4 | 67,1 | 67,9 |
| Huánuco | 56,2 | 55,3 | 48,4 | 51,9 | 49,8 | 42,0 |
| Ica | 17,6 | 16,9 | 14,8 | 9,9 | 9,6 | 8,8 |
| Junín | 40,7 | 32,8 | 33,6 | 26,7 | 30,9 | 28,8 |
| La Libertad | 33,3 | 31,6 | 30,7 | 24,8 | 26,4 | 26,1 |
| Lambayeque | 25,2 | 26,7 | 23,4 | 23,4 | 23,7 | 22,4 |
| Lima | 11,4 | 10,9 | 7,6 | 7,3 | 6,7 | 7,2 |
| Provincia de Lima 1/ | 10,3 | 9,9 | 6,9 | 6,5 | 5,8 | 6,5 |
| Región Lima 2/ | 21,3 | 19,6 | 13,0 | 14,3 | 14,0 | 13,3 |
| Loreto | 34,9 | 35,2 | 32,2 | 27,2 | 29,5 | 27,3 |
| Madre de Dios | 28,2 | 31,0 | 24,8 | 21,2 | 17,1 | 17,5 |
| Moquegua | 22,6 | 19,9 | 18,7 | 18,5 | 16,4 | 15,3* |
| Pasco | 40,5 | 42,5 | 46,7 | 36,0 | 36,5 | 39,2 |
| Piura | 32,4 | 29,3 | 25,8 | 22,2 | 22,7 | 17,3 |
| Puno | 62,1 | 57,6 | 59,4 | 50,2 | 51,0 | 40,3 |
| San Martín | 28,0 | 27,9 | 21,6 | 20,2 | 20,8 | 25,3 |
| Tacna | 15,6 | 21,6 | 18,1 | 14,3 | 14,1 | 12,5 |
| Tumbes | 18,2 | 18,0 | 13,2 | 7,3 | 12,5 | 12,6 |
| Ucayali | 30,0 | 24,1 | 29,6 | 21,0 | 23,2 | 20,8 |

**Nota:** Actividad económica, refiere a niños, niñas y adolescentes de 5 a 17 años que realizan al menos una hora a la semana, una o más actividades económicas.

1/ Comprende los 43 distritos que conforman la Provincia de Lima.

2/ Comprende las provincias: Barranca, Cajatambo, Canta, Cañete, Huaral, Huarochiri, Huaura, Oyón y Yauyos.

* Comprende a estimadores con coeficiente de variación mayor a 15% considerados como referenciales.

**Fuente: Instituto Nacional de Estadística e Informática - Encuesta Nacional de Hogares (ENAHO).**

### 8.7.1.1 PERÚ: Proporción de niños, niñas y adolescentes de 5 a 17 años en actividad económica según sexo

(Porcentaje)

| Ámbito Geográfico / Sexo | 2012 | 2013 | 2014 | 2015 | 2016 | 2017 |
|---|---|---|---|---|---|---|
| **Nacional** | **31,7** | **31,3** | **29,7** | **26,4** | **26,8** | **25,2** |
| **Hombre** | **33,2** | **32,6** | **31,1** | **27,4** | **27,6** | **26,0** |
| **Mujer** | **30,2** | **30,0** | **28,3** | **25,3** | **25,9** | **24,4** |
| **Área de residencia** | | | | | | |
| **Urbana** | **17,4** | **17,5** | **15,4** | **13,2** | **13,3** | **12,7** |
| Hombre | 18,5 | 18,2 | 16,1 | 13,7 | 13,8 | 12,7 |
| Mujer | 16,2 | 16,8 | 14,7 | 12,7 | 12,7 | 12,7 |
| **Rural** | **62,7** | **62,3** | **63,2** | **58,0** | **59,7** | **56,7** |
| Hombre | 64,7 | 64,6 | 66,0 | 60,3 | 60,9 | 59,0 |
| Mujer | 60,6 | 59,9 | 60,3 | 55,6 | 58,5 | 54,4 |
| **Región natural** | | | | | | |
| **Costa** | **15,6** | **15,1** | **12,6** | **10,9** | **10,7** | **10,4** |
| Hombre | 17,0 | 16,3 | 13,1 | 11,6 | 11,3 | 10,8 |
| Mujer | 14,1 | 13,9 | 12,1 | 10,2 | 10,0 | 10,0 |
| **Sierra** | **50,5** | **51,4** | **50,6** | **46,2** | **46,9** | **43,7** |
| Hombre | 51,7 | 52,3 | 51,5 | 46,4 | 46,8 | 44,0 |
| Mujer | 49,3 | 50,5 | 49,7 | 46,1 | 47,0 | 43,4 |
| **Selva** | **38,5** | **37,4** | **36,0** | **30,9** | **32,5** | **31,4** |
| Hombre | 42,5 | 40,7 | 40,5 | 34,0 | 35,6 | 32,7 |
| Mujer | 34,1 | 33,9 | 31,1 | 27,3 | 29,1 | 29,9 |
| **Departamento** | | | | | | |
| **Amazonas** | **57,0** | **54,1** | **46,8** | **43,8** | **50,5** | **50,7** |
| Hombre | 59,1 | 55,3 | 47,9 | 45,9 | 52,6 | 49,0 |
| Mujer | 54,8 | 52,9 | 45,5 | 41,5 | 48,3 | 52,4 |
| **Áncash** | **49,1** | **43,2** | **50,4** | **43,3** | **40,9** | **43,8** |
| Hombre | 59,1 | 55,3 | 47,9 | 45,9 | 52,6 | 44,8 |
| Mujer | 54,8 | 52,9 | 45,5 | 41,5 | 48,3 | 42,7 |
| **Apurímac** | **52,2** | **49,1** | **54,7** | **58,3** | **53,5** | **50,2** |
| Hombre | 51,8 | 48,5 | 54,2 | 55,8 | 53,4 | 51,1 |
| Mujer | 52,5 | 49,8 | 55,2 | 61,1 | 53,5 | 49,2 |
| **Arequipa** | **16,5** | **12,4** | **12,1** | **9,0** | **8,6** | **8,3** |
| Hombre | 16,7 | 13,6 | 11,2 | 8,0 | 10,2 | 8,4* |
| Mujer | 16,4 | 11,3 | 13,1 | 10,0 | 6,9 | 8,2* |
| **Ayacucho** | **34,3** | **43,0** | **42,9** | **38,2** | **31,8** | **31,0** |
| Hombre | 34,3 | 45,9 | 46,7 | 41,0 | 36,5 | 33,7 |
| Mujer | 34,2 | 40,1 | 38,7 | 35,1 | 27,1 | 28,1 |
| **Cajamarca** | **52,9** | **66,5** | **65,5** | **59,8** | **62,5** | **62,7** |
| Hombre | 55,6 | 67,6 | 69,4 | 62,4 | 60,7 | 63,6 |
| Mujer | 50,3 | 65,4 | 61,5 | 56,8 | 64,3 | 61,8 |

Continúa...

### 8.7.1.1 PERÚ: Proporción de niños, niñas y adolescentes de 5 a 17 años en actividad económica según sexo

(Porcentaje)

| Ámbito Geográfico / Sexo | 2012 | 2013 | 2014 | 2015 | 2016 | 2017 |
|---|---|---|---|---|---|---|
| **Callao** | **8,0** | **10,1** | **7,6** | **6,4** | **4,3** | **6,3** |
| Hombre | 7,7 | 10,5 | 7,8 | 5,9 | 3,4 | 6,8* |
| Mujer | 8,3 | 9,8 | 7,3 | 6,8 | 5,3 | 5,8* |
| **Cusco** | **47,1** | **51,5** | **51,5** | **45,4** | **54,0** | **46,7** |
| Hombre | 48,1 | 49,6 | 52,8 | 43,6 | 50,5 | 46,6 |
| Mujer | 46,1 | 53,5 | 50,3 | 47,2 | 57,6 | 46,7 |
| **Huancavelica** | **75,9** | **72,1** | **70,3** | **66,4** | **67,1** | **67,9** |
| Hombre | 74,2 | 71,8 | 68,1 | 64,6 | 67,2 | 68,1 |
| Mujer | 77,6 | 72,3 | 72,7 | 68,3 | 67,0 | 67,7 |
| **Huánuco** | **56,2** | **55,3** | **48,4** | **51,9** | **49,8** | **42,0** |
| Hombre | 57,7 | 56,0 | 51,3 | 52,9 | 51,4 | 46,0 |
| Mujer | 54,7 | 54,5 | 45,4 | 50,8 | 48,1 | 37,4 |
| **Ica** | **17,6** | **16,9** | **14,8** | **9,9** | **9,6** | **8,8** |
| Hombre | 20,5 | 19,0 | 17,4 | 10,7 | 9,6 | 9,9* |
| Mujer | 14,6 | 14,6 | 12,4 | 9,1 | 9,5 | 7,6* |
| **Junín** | **40,7** | **32,8** | **33,6** | **26,7** | **30,9** | **28,8** |
| Hombre | 41,2 | 34,0 | 34,2 | 26,8 | 33,0 | 29,6 |
| Mujer | 40,3 | 31,5 | 33,0 | 26,5 | 28,7 | 28,0 |
| **La Libertad** | **33,3** | **31,6** | **30,7** | **24,8** | **26,4** | **26,1** |
| Hombre | 34,7 | 33,5 | 30,7 | 25,4 | 27,6 | 27,0 |
| Mujer | 31,6 | 29,6 | 30,7 | 24,3 | 25,1 | 25,1 |
| **Lambayeque** | **25,2** | **26,7** | **23,4** | **23,4** | **23,7** | **22,4** |
| Hombre | 24,8 | 30,2 | 23,7 | 23,6 | 24,4 | 23,8 |
| Mujer | 25,6 | 23,2 | 23,1 | 23,2 | 23,1 | 20,9 |
| **Lima** | **11,4** | **10,9** | **7,6** | **7,3** | **6,7** | **7,2** |
| Hombre | 12,8 | 11,3 | 8,1 | 8,3 | 7,3 | 7,4 |
| Mujer | 10,0 | 10,5 | 7,0 | 6,3 | 6,1 | 7,0 |
| **Provincia de Lima 1/** | **10,3** | **9,9** | **6,9** | **6,5** | **5,8** | **6,5** |
| Hombre | 11,1 | 10,2 | 7,5 | 7,3 | 6,4 | 6,4 |
| Mujer | 9,4 | 9,5 | 6,4 | 5,7 | 5,3 | 6,6 |
| **Región Lima 2/** | **21,3** | **19,6** | **13,0** | **14,3** | **14,0** | **13,3** |
| Hombre | 27,3 | 20,7 | 13,3 | 17,5 | 14,8 | 15,7 |
| Mujer | 15,3 | 18,5 | 12,8 | 11,2 | 13,2 | 10,8 |
| **Loreto** | **34,9** | **35,2** | **32,2** | **27,2** | **29,5** | **27,3** |
| Hombre | 41,0 | 37,4 | 36,5 | 30,2 | 31,6 | 28,8 |
| Mujer | 28,3 | 32,9 | 27,6 | 24,1 | 27,1 | 25,7 |
| **Madre de Dios** | **28,2** | **31,0** | **24,8** | **21,2** | **17,1** | **17,5** |
| Hombre | 29,7 | 34,2 | 31,6 | 24,0 | 14,9 | 17,9 |
| Mujer | 26,9 | 27,8 | 18,3 | 18,1 | 20,0 | 17,0* |

Continúa...

## 8.7.1.1 PERÚ: Proporción de niños, niñas y adolescentes de 5 a 17 años en actividad económica según sexo

(Porcentaje)

Conclusión.

| Ámbito Geográfico / Sexo | 2012 | 2013 | 2014 | 2015 | 2016 | 2017 |
|---|---|---|---|---|---|---|
| **Moquegua** | **22,6** | **19,9** | **18,7** | **18,5** | **16,4** | **15,3** |
| Hombre | 24,7 | 20,9 | 17,7 | 18,8 | 16,2 | 16,3 * |
| Mujer | 20,5 | 19,0 | 19,8 | 18,2 | 16,7 | 14,1 * |
| **Pasco** | **40,5** | **42,5** | **46,7** | **36,0** | **36,5** | **39,2** |
| Hombre | 45,0 | 51,7 | 49,7 | 39,5 | 41,7 | 38,4 |
| Mujer | 36,2 | 33,7 | 43,6 | 31,9 | 30,6 | 40,3 |
| **Piura** | **32,4** | **29,3** | **25,8** | **22,2** | **22,7** | **17,3** |
| Hombre | 34,2 | 33,2 | 26,4 | 24,1 | 23,8 | 18,7 |
| Mujer | 30,5 | 25,3 | 25,1 | 20,4 | 21,6 | 15,7 |
| **Puno** | **62,1** | **57,6** | **59,4** | **50,2** | **51,0** | **40,3** |
| Hombre | 63,5 | 58,0 | 58,5 | 47,2 | 47,6 | 34,6 |
| Mujer | 60,8 | 57,2 | 60,3 | 53,2 | 54,9 | 46,4 |
| **San Martín** | **28,0** | **27,9** | **21,6** | **20,2** | **20,8** | **25,3** |
| Hombre | 31,9 | 34,2 | 28,0 | 24,5 | 27,3 | 29,3 |
| Mujer | 23,9 | 20,9 | 14,9 | 15,3 | 14,1 | 20,8 |
| **Tacna** | **15,6** | **21,6** | **18,1** | **14,3** | **14,1** | **12,5** |
| Hombre | 17,3 | 22,9 | 21,7 | 15,7 | 16,4 | 12,0 * |
| Mujer | 14,0 | 20,3 | 14,5 | 12,7 | 11,7 | 12,9 |
| **Tumbes** | **18,2** | **18,0** | **13,2** | **7,3** | **12,5** | **12,6** |
| Hombre | 21,4 | 22,0 | 17,6 | 7,4 | 15,2 | 13,6 |
| Mujer | 14,9 | 14,3 | 8,6 | 7,2 | 9,5 | 11,5 * |
| **Ucayali** | **30,0** | **24,1** | **29,6** | **21,0** | **23,2** | **20,8** |
| Hombre | 33,4 | 31,8 | 37,2 | 27,8 | 25,8 | 24,7 |
| Mujer | 25,8 | 16,0 | 21,1 | 13,1 | 20,3 | 16,3 |

**Nota:** Actividade económica, refiere a niños, niñas y adolescentes de 5 a 17 años que realizan al menos una hora a la semana, una o más actividades económicas.

1/ Comprende los 43 distritos que conforman la Provincia de Lima.

2/ Comprende las provincias: Barranca, Cajatambo, Canta, Cañete, Huaral, Huarochiri, Huaura, Oyón y Yauyos.

* Comprende a estimadores con coeficiente de variación mayor a 15% considerados como referenciales.

**Fuente: Instituto Nacional de Estadística e Informática - Encuesta Nacional de Hogares (ENAHO).**

## 8.7.1.2 PERÚ: Proporción de niños, niñas y adolescentes de 5 a 17 años en actividad económica según grupos de edad

(Porcentaje)

| Ámbito Geográfico / Grupos de edad | 2012 | 2013 | 2014 | 2015 | 2016 | 2017 |
|---|---|---|---|---|---|---|
| **Nacional** | **31,7** | **31,3** | **29,7** | **26,4** | **26,8** | **25,2** |
| **De 5 a 13 años** | **22,2** | **21,5** | **21,2** | **18,3** | **19,0** | **16,9** |
| **De 14 a 17 años** | **49,8** | **50,4** | **46,6** | **43,2** | **43,3** | **42,7** |
| **Área de residencia** | | | | | | |
| **Urbana** | **17,4** | **17,5** | **15,4** | **13,2** | **13,3** | **12,7** |
| De 5 a 13 años | 7,9 | 7,7 | 7,6 | 5,9 | 6,6 | 5,4 |
| De 14 a 17 años | 35,0 | 36,3 | 30,9 | 28,4 | 27,7 | 28,3 |
| **Rural** | **62,7** | **62,3** | **63,2** | **58,0** | **59,7** | **56,7** |
| De 5 a 13 años | 52,3 | 52,2 | 53,0 | 48,0 | 49,7 | 46,6 |
| De 14 a 17 años | 83,2 | 82,1 | 83,2 | 78,7 | 80,1 | 77,2 |
| **Región natural** | | | | | | |
| **Costa** | **15,6** | **15,1** | **12,6** | **10,9** | **10,7** | **10,4** |
| De 5 a 13 años | 6,4 | 5,8 | 5,8 | 4,7 | 4,7 | 3,7 |
| De 14 a 17 años | 32,9 | 32,7 | 25,9 | 23,8 | 23,7 | 24,8 |
| **Sierra** | **50,5** | **51,4** | **50,6** | **46,2** | **46,9** | **43,7** |
| De 5 a 13 años | 41,3 | 41,4 | 41,3 | 37,1 | 38,2 | 34,8 |
| De 14 a 17 años | 66,9 | 70,2 | 68,3 | 64,1 | 63,8 | 61,3 |
| **Selva** | **38,5** | **37,4** | **36,0** | **30,9** | **32,5** | **31,4** |
| De 5 a 13 años | 27,2 | 26,3 | 24,2 | 19,9 | 22,6 | 20,6 |
| De 14 a 17 años | 63,9 | 62,9 | 63,7 | 57,1 | 55,9 | 56,1 |
| **Departamento** | | | | | | |
| **Amazonas** | **57,0** | **54,1** | **46,8** | **43,8** | **50,5** | **50,7** |
| De 5 a 13 años | 49,7 | 46,8 | 38,1 | 33,0 | 43,4 | 41,1 |
| De 14 a 17 años | 73,9 | 71,3 | 68,8 | 70,2 | 69,5 | 73,4 |
| **Áncash** | **49,1** | **43,2** | **50,4** | **43,3** | **40,9** | **43,8** |
| De 5 a 13 años | 49,7 | 46,8 | 38,1 | 33,0 | 43,4 | 35,7 |
| De 14 a 17 años | 73,9 | 71,3 | 68,8 | 70,2 | 69,5 | 62,3 |
| **Apurímac** | **52,2** | **49,1** | **54,7** | **58,3** | **53,5** | **50,2** |
| De 5 a 13 años | 42,7 | 33,6 | 49,1 | 50,8 | 46,1 | 40,8 |
| De 14 a 17 años | 72,1 | 81,6 | 66,4 | 76,6 | 69,6 | 71,8 |
| **Arequipa** | **16,5** | **12,4** | **12,1** | **9,0** | **8,6** | **8,3** |
| De 5 a 13 años | 6,7 | 3,6 | 1,9 | 2,3 | 2,3 | 3,3* |
| De 14 a 17 años | 33,9 | 30,1 | 34,0 | 22,6 | 21,2 | 19,0 |
| **Ayacucho** | **34,3** | **43,0** | **42,9** | **38,2** | **31,8** | **31,0** |
| De 5 a 13 años | 20,1 | 28,2 | 28,8 | 24,6 | 18,3 | 18,2 |
| De 14 a 17 años | 58,9 | 67,0 | 70,0 | 64,4 | 57,3 | 55,5 |
| **Cajamarca** | **52,9** | **66,5** | **65,5** | **59,8** | **62,5** | **62,7** |
| De 5 a 13 años | 42,6 | 59,4 | 58,8 | 50,6 | 58,2 | 54,1 |
| De 14 a 17 años | 72,2 | 81,1 | 77,7 | 76,9 | 70,8 | 78,2 |

Continúa...

## 8.7.1.2 PERÚ: Proporción de niños, niñas y adolescentes de 5 a 17 años en actividad económica según grupos de edad

(Porcentaje)

| Ámbito Geográfico / Grupos de edad | 2012 | 2013 | 2014 | 2015 | 2016 | 2017 |
|---|---|---|---|---|---|---|
| **Callao** | **8,0** | **10,1** | **7,6** | **6,4** | **4,3** | **6,3** |
| De 5 a 13 años | 2,8 | 2,7 | 4,3 | 0,7 | 1,2 | 1,0* |
| De 14 a 17 años | 19,9 | 24,4 | 14,9 | 19,8 | 13,2 | 19,0 |
| **Cusco** | **47,1** | **51,5** | **51,5** | **45,4** | **54,0** | **46,7** |
| De 5 a 13 años | 36,3 | 40,6 | 44,5 | 37,9 | 49,8 | 42,6 |
| De 14 a 17 años | 67,9 | 72,5 | 65,2 | 59,7 | 62,4 | 55,5 |
| **Huancavelica** | **75,9** | **72,1** | **70,3** | **66,4** | **67,1** | **67,9** |
| De 5 a 13 años | 70,7 | 65,2 | 62,4 | 59,3 | 60,5 | 59,9 |
| De 14 a 17 años | 85,6 | 83,1 | 82,4 | 78,3 | 77,7 | 81,0 |
| **Huánuco** | **56,2** | **55,3** | **48,4** | **51,9** | **49,8** | **42,0** |
| De 5 a 13 años | 50,4 | 47,7 | 38,9 | 43,8 | 41,1 | 32,5 |
| De 14 a 17 años | 69,1 | 71,6 | 69,3 | 70,0 | 70,5 | 62,5 |
| **Ica** | **17,6** | **16,9** | **14,8** | **9,9** | **9,6** | **8,8** |
| De 5 a 13 años | 2,9 | 3,3 | 2,5 | 2,6 | 2,3 | 0,1 |
| De 14 a 17 años | 44,0 | 41,0 | 37,8 | 24,7 | 24,3 | 25,6 |
| **Junín** | **40,7** | **32,8** | **33,6** | **26,7** | **30,9** | **28,8** |
| De 5 a 13 años | 27,9 | 20,4 | 20,3 | 13,9 | 17,7 | 14,6 |
| De 14 a 17 años | 62,3 | 56,4 | 59,3 | 52,1 | 54,7 | 55,3 |
| **La Libertad** | **33,3** | **31,6** | **30,7** | **24,8** | **26,4** | **26,1** |
| De 5 a 13 años | 22,9 | 20,0 | 20,3 | 16,3 | 16,4 | 17,5 |
| De 14 a 17 años | 53,4 | 52,6 | 50,7 | 43,3 | 48,4 | 45,7 |
| **Lambayeque** | **25,2** | **26,7** | **23,4** | **23,4** | **23,7** | **22,4** |
| De 5 a 13 años | 13,7 | 13,2 | 14,2 | 16,0 | 15,5 | 15,4* |
| De 14 a 17 años | 46,6 | 52,4 | 40,5 | 39,8 | 41,3 | 38,1 |
| **Lima** | **11,4** | **10,9** | **7,6** | **7,3** | **6,7** | **7,2** |
| De 5 a 13 años | 3,6 | 3,3 | 3,1 | 2,2 | 2,6 | 1,8* |
| De 14 a 17 años | 26,1 | 24,9 | 16,0 | 17,5 | 15,5 | 18,6 |
| **Provincia de Lima 1/** | **10,3** | **9,9** | **6,9** | **6,5** | **5,8** | **6,5** |
| De 5 a 13 años | 2,8 | 2,6 | 2,9 | 1,8 | 2,2 | 1,4 |
| De 14 a 17 años | 24,4 | 23,2 | 14,6 | 15,8 | 13,3 | 17,2 |
| **Región Lima 2/** | **21,3** | **19,6** | **13,0** | **14,3** | **14,0** | **13,3** |
| De 5 a 13 años | 10,8 | 9,4 | 5,5 | 5,8 | 5,2 | 5,1 |
| De 14 a 17 años | 39,5 | 39,7 | 28,6 | 32,3 | 33,1 | 30,5 |
| **Loreto** | **34,9** | **35,2** | **32,2** | **27,2** | **29,5** | **27,3** |
| De 5 a 13 años | 23,6 | 23,6 | 21,3 | 16,8 | 19,3 | 17,7 |
| De 14 a 17 años | 62,5 | 63,8 | 61,3 | 54,0 | 55,6 | 50,7 |
| **Madre de Dios** | **28,2** | **31,0** | **24,8** | **21,2** | **17,1** | **17,5** |
| De 5 a 13 años | 18,0 | 20,3 | 14,4 | 10,9 | 9,0 | 7,1* |
| De 14 a 17 años | 52,5 | 55,0 | 49,8 | 49,1 | 39,2 | 42,4 |

Continúa...

### 8.7.1.2 PERÚ: Proporción de niños, niñas y adolescentes de 5 a 17 años en actividad económica según grupos de edad

(Porcentaje)

Conclusión.

| Ámbito Geográfico / Grupos de edad | 2012 | 2013 | 2014 | 2015 | 2016 | 2017 |
|---|---|---|---|---|---|---|
| **Moquegua** | **22,6** | **19,9** | **18,7** | **18,5** | **16,4** | **15,3** |
| De 5 a 13 años | 15,0 | 10,3 | 5,7 | 10,3 | 8,6 | 8,6* |
| De 14 a 17 años | 36,6 | 37,5 | 42,9 | 36,6 | 33,1 | 29,2* |
| **Pasco** | **40,5** | **42,5** | **46,7** | **36,0** | **36,5** | **39,2** |
| De 5 a 13 años | 32,0 | 32,3 | 38,8 | 27,5 | 27,3 | 31,5 |
| De 14 a 17 años | 57,7 | 62,0 | 62,1 | 52,0 | 56,7 | 56,3 |
| **Piura** | **32,4** | **29,3** | **25,8** | **22,2** | **22,7** | **17,3** |
| De 5 a 13 años | 21,0 | 17,4 | 14,5 | 12,7 | 13,5 | 5,8* |
| De 14 a 17 años | 52,4 | 54,7 | 50,2 | 42,1 | 44,7 | 41,7 |
| **Puno** | **62,1** | **57,6** | **59,4** | **50,2** | **51,0** | **40,3** |
| De 5 a 13 años | 54,8 | 46,7 | 48,8 | 39,7 | 37,3 | 27,5 |
| De 14 a 17 años | 73,3 | 78,5 | 77,3 | 70,5 | 72,4 | 62,9 |
| **San Martín** | **28,0** | **27,9** | **21,6** | **20,2** | **20,8** | **25,3** |
| De 5 a 13 años | 15,4 | 16,1 | 9,3 | 9,8 | 9,7 | 14,2 |
| De 14 a 17 años | 53,7 | 52,1 | 50,0 | 44,8 | 45,7 | 51,3 |
| **Tacna** | **15,6** | **21,6** | **18,1** | **14,3** | **14,1** | **12,5** |
| De 5 a 13 años | 7,7 | 11,7 | 12,1 | 8,6 | 8,4 | 6,3* |
| De 14 a 17 años | 30,8 | 39,8 | 31,5 | 27,1 | 25,8 | 24,1 |
| **Tumbes** | **18,2** | **18,0** | **13,2** | **7,3** | **12,5** | **12,6** |
| De 5 a 13 años | 5,6 | 5,0 | 2,9 | 2,0 | 4,3 | 2,6* |
| De 14 a 17 años | 45,0 | 47,7 | 34,3 | 19,5 | 32,6 | 36,7 |
| **Ucayali** | **30,0** | **24,1** | **29,6** | **21,0** | **23,2** | **20,8** |
| De 5 a 13 años | 20,4 | 10,8 | 18,5 | 10,9 | 13,5 | 12,3 |
| De 14 a 17 años | 55,8 | 55,9 | 59,1 | 48,6 | 50,0 | 42,1 |

**Nota:** Actividade económica, refiere a niños, niñas y adolescentes de 5 a 17 años que realizan al menos una hora a la semana, una o más actividades económicas.

1/ Comprende los 43 distritos que conforman la Provincia de Lima.

2/ Comprende las provincias: Barranca, Cajatambo, Canta, Cañete, Huaral, Huarochiri, Huaura, Oyón y Yauyos.

* Comprende a estimadores con coeficiente de variación mayor a 15% considerados como referenciales.

**Fuente: Instituto Nacional de Estadística e Informática - Encuesta Nacional de Hogares (ENAHO).**

### 8.7.1.3 PERÚ: Promedio de horas ocupadas en actividad económica de niños, niñas y adolescentes de 5 a 17 años según sexo

(Horas y minutos por semana)

| Ámbito Geográfico / Sexo | 2012 | 2013 | 2014 | 2015 | 2016 | 2017 |
|---|---|---|---|---|---|---|
| **Nacional** | **19:13** | **18:02** | **17:43** | **17:36** | **16:27** | **16:53** |
| **Hombre** | **20:00** | **18:36** | **18:18** | **18:09** | **17:01** | **17:36** |
| **Mujer** | **18:20** | **17:23** | **17:03** | **16:59** | **15:50** | **16:06** |
| **Área de residencia** | | | | | | |
| **Urbana** | **21:58** | **20:26** | **20:16** | **20:23** | **19:00** | **19:54** |
| Hombre | 22:41 | 20:38 | 20:55 | 20:33 | 19:30 | 20:36 |
| Mujer | 21:08 | 20:12 | 19:31 | 20:12 | 18:25 | 19:11 |
| **Rural** | **17:35** | **16:32** | **16:16** | **16:04** | **15:05** | **15:11** |
| Hombre | 18:22 | 17:20 | 16:48 | 16:50 | 15:39 | 15:59 |
| Mujer | 16:43 | 15:37 | 15:38 | 15:12 | 14:27 | 14:16 |
| **Región natural** | | | | | | |
| **Costa** | **22:32** | **21:32** | **20:48** | **20:37** | **19:10** | **20:59** |
| Hombre | 23:38 | 22:11 | 22:03 | 21:46 | 20:04 | 22:08 |
| Mujer | 21:07 | 20:45 | 19:25 | 19:17 | 18:07 | 19:45 |
| **Sierra** | **17:35** | **16:37** | **16:21** | **16:30** | **15:18** | **15:23** |
| Hombre | 18:01 | 16:58 | 16:34 | 16:48 | 15:38 | 15:57 |
| Mujer | 17:08 | 16:15 | 16:07 | 16:10 | 14:58 | 14:45 |
| **Selva** | **20:05** | **17:58** | **18:39** | **17:55** | **17:22** | **17:11** |
| Hombre | 20:54 | 18:44 | 19:28 | 18:22 | 18:01 | 17:51 |
| Mujer | 18:58 | 16:59 | 17:30 | 17:16 | 16:31 | 16:24 |
| **Departamento** | | | | | | |
| **Amazonas** | **15:39** | **15:22** | **15:20** | **14:56** | **15:35** | **15:17** |
| Hombre | 17:21 | 16:55 | 16:00 | 16:01 | 17:31 | 16:44 |
| Mujer | 13:42 | 13:48 | 14:33 | 13:41 | 13:27 | 13:51 |
| **Áncash** | **16:46** | **16:33** | **17:13** | **17:52** | **16:08** | **15:44** |
| Hombre | 17:21 | 16:55 | 16:00 | 16:01 | 17:31 | 15:35 |
| Mujer | 13:42 | 13:48 | 14:33 | 13:41 | 13:27 | 15:54 |
| **Apurímac** | **15:56** | **18:10** | **16:26** | **15:59** | **15:59** | **15:44** |
| Hombre | 16:13 | 17:58 | 16:55 | 16:27 | 16:58 | 17:07 |
| Mujer | 15:38 | 18:22 | 15:54 | 15:31 | 15:02 | 14:16 |
| **Arequipa** | **21:56** | **23:30** | **23:24** | **25:22** | **20:17** | **20:15** |
| Hombre | 25:43 | 19:57 | 22:59 | 23:27 | 20:47 | 18:19 |
| Mujer | 18:12 | 27:56 | 23:48 | 26:52 | 19:31 | 22:20 |
| **Ayacucho** | **23:20** | **19:03** | **19:58** | **18:35** | **17:32** | **18:52** |
| Hombre | 25:19 | 18:43 | 19:13 | 18:28 | 16:08 | 18:26 |
| Mujer | 21:15 | 19:26 | 20:57 | 18:45 | 19:26 | 19:26 |
| **Cajamarca** | **14:39** | **13:07** | **13:42** | **14:39** | **13:26** | **14:12** |
| Hombre | 16:17 | 13:59 | 14:38 | 15:07 | 13:36 | 15:35 |
| Mujer | 12:57 | 12:12 | 12:37 | 14:05 | 13:18 | 12:50 |

Continúa...

## 8.7.1.3 PERÚ: Promedio de horas ocupadas en actividad económica de niños, niñas y adolescentes de 5 a 17 años según sexo

(Horas y minutos por semana)

| Ámbito Geográfico / Sexo | 2012 | 2013 | 2014 | 2015 | 2016 | 2017 |
|---|---|---|---|---|---|---|
| **Callao** | **24:13** | **23:09** | **23:08** | **22:13** | **27:29** | **31:17** |
| Hombre | 25:38 | 26:47 | 26:33 | 24:01 | 28:03 | 36:45 |
| Mujer | 22:48 | 19:12 | 19:46 | 20:47 | 27:05 | 25:08 * |
| **Cusco** | **17:25** | **16:49** | **15:46** | **16:53** | **13:34** | **12:43** |
| Hombre | 17:45 | 17:34 | 15:46 | 16:34 | 14:54 | 12:25 |
| Mujer | 17:04 | 16:08 | 15:47 | 17:12 | 12:20 | 13:01 |
| **Huancavelica** | **19:06** | **17:21** | **15:53** | **14:27** | **14:20** | **15:05** |
| Hombre | 19:03 | 17:32 | 16:08 | 14:27 | 15:06 | 15:11 |
| Mujer | 19:09 | 17:12 | 15:39 | 14:28 | 13:31 | 15:00 |
| **Huánuco** | **17:10** | **17:13** | **17:22** | **17:31** | **16:57** | **17:21** |
| Hombre | 17:05 | 17:42 | 19:12 | 18:10 | 17:44 | 17:01 |
| Mujer | 17:16 | 16:40 | 15:15 | 16:51 | 16:02 | 17:49 |
| **Ica** | **28:08** | **24:39** | **23:54** | **25:41** | **27:29** | **26:47** |
| Hombre | 29:33 | 25:20 | 24:11 | 26:48 | 32:07 | 29:25 |
| Mujer | 26:03 | 23:42 | 23:31 | 24:25 | 21:57 | 23:13 |
| **Junín** | **20:46** | **18:43** | **20:04** | **18:50** | **19:42** | **17:45** |
| Hombre | 22:13 | 18:33 | 20:47 | 18:14 | 19:43 | 18:20 |
| Mujer | 19:19 | 18:55 | 19:16 | 19:29 | 19:41 | 17:05 |
| **La Libertad** | **20:29** | **18:46** | **20:03** | **19:50** | **18:01** | **17:59** |
| Hombre | 21:56 | 20:07 | 20:32 | 20:57 | 17:37 | 19:35 |
| Mujer | 18:40 | 17:08 | 19:34 | 18:44 | 18:30 | 16:17 |
| **Lambayeque** | **21:29** | **21:19** | **18:31** | **16:25** | **15:11** | **15:34** |
| Hombre | 24:34 | 24:13 | 19:30 | 18:49 | 17:20 | 17:27 |
| Mujer | 18:01 | 17:31 | 17:34 | 13:42 | 12:47 | 13:25 |
| **Lima** | **25:51** | **24:25** | **23:17** | **23:13** | **22:29** | **22:55** |
| Hombre | 25:16 | 23:37 | 23:34 | 22:43 | 21:34 | 23:20 |
| Mujer | 26:36 | 25:21 | 22:57 | 23:52 | 23:35 | 22:30 |
| **Provincia de Lima 1/** | **26:39** | **24:49** | **24:16** | **23:53** | **23:20** | **23:36** |
| Hombre | 26:04 | 23:16 | 24:18 | 23:34 | 22:23 | 24:34 |
| Mujer | 27:23 | 26:39 | 24:13 | 24:18 | 24:28 | 22:41 |
| **Región Lima 2/** | **22:24** | **22:42** | **18:47** | **20:36** | **19:37** | **20:04** |
| Hombre | 22:20 | 25:12 | 19:55 | 19:41 | 18:50 | 19:05 |
| Mujer | 22:30 | 19:53 | 17:37 | 22:01 | 20:34 | 21:30 * |
| **Loreto** | **19:39** | **18:43** | **18:48** | **18:43** | **17:02** | **15:56** |
| Hombre | 18:54 | 18:48 | 18:35 | 19:08 | 18:01 | 15:18 |
| Mujer | 20:48 | 18:37 | 19:06 | 18:11 | 15:48 | 16:41 |

Continúa...

### 8.7.1.3 PERÚ: Promedio de horas ocupadas en actividad económica de niños, niñas y adolescentes de 5 a 17 años según sexo

(Horas y minutos por semana)

Conclusión.

| Ámbito Geográfico / Sexo | 2012 | 2013 | 2014 | 2015 | 2016 | 2017 |
|---|---|---|---|---|---|---|
| **Madre de Dios** | **21:46** | **20:47** | **20:00** | **19:53** | **25:34** | **25:12** |
| Hombre | 23:10 | 19:23 | 19:26 | 22:38 | 27:24 | 26:24 |
| Mujer | 20:22 | 22:28 | 20:55 | 15:54 | 23:51 | 23:43 |
| **Moquegua** | **18:45** | **18:49** | **19:33** | **16:26** | **14:14** | **14:55** |
| Hombre | 18:37 | 17:58 | 18:55 | 18:08 | 13:19 | 12:24 * |
| Mujer | 18:55 | 19:42 | 20:08 | 14:40 | 15:07 | 18:15 * |
| **Pasco** | **18:44** | **17:54** | **16:00** | **17:03** | **16:17** | **15:46** |
| Hombre | 19:12 | 18:36 | 18:41 | 17:54 | 17:31 | 16:52 |
| Mujer | 18:11 | 16:51 | 12:54 | 15:50 | 14:23 | 14:29 |
| **Piura** | **17:12** | **17:09** | **16:57** | **16:46** | **12:34** | **17:53** |
| Hombre | 18:42 | 18:02 | 19:14 | 20:27 | 14:42 | 18:30 |
| Mujer | 15:26 | 15:59 | 14:18 | 12:37 | 10:09 | 17:05 |
| **Puno** | **16:38** | **15:32** | **15:42** | **15:56** | **15:18** | **15:39** |
| Hombre | 16:18 | 15:46 | 15:10 | 16:39 | 14:26 | 17:02 |
| Mujer | 16:59 | 15:17 | 16:13 | 15:16 | 16:07 | 14:31 |
| **San Martín** | **22:59** | **21:14** | **21:48** | **18:58** | **22:02** | **21:47** |
| Hombre | 22:40 | 21:15 | 21:24 | 17:08 | 21:52 | 22:23 |
| Mujer | 23:25 | 21:12 | 22:38 | 22:17 | 22:24 | 20:49 |
| **Tacna** | **19:41** | **15:31** | **13:54** | **12:40** | **14:58** | **13:45** |
| Hombre | 21:49 | 16:01 | 14:28 | 11:16 | 15:51 | 12:13 |
| Mujer | 17:10 | 14:55 | 13:01 | 14:43 | 13:43 | 15:11 * |
| **Tumbes** | **22:01** | **16:33** | **18:50** | **20:31** | **18:54** | **23:23** |
| Hombre | 23:38 | 16:47 | 21:50 | 26:45 | 19:36 | 25:59 |
| Mujer | 19:41 | 16:12 | 12:29 | 13:32 | 17:39 | 20:03 * |
| **Ucayali** | **25:49** | **24:27** | **22:37** | **23:47** | **22:26** | **20:45** |
| Hombre | 28:00 | 24:33 | 23:31 | 24:52 | 23:08 | 21:03 |
| Mujer | 22:18 | 24:14 | 20:53 | 21:09 | 21:24 | 20:14 |

**Nota:** Actividade económica, refiere a niños, niñas y adolescentes de 5 a 17 años que realizan al menos una hora a la semana, una o más actividades económicas.

1/ Comprende los 43 distritos que conforman la Provincia de Lima.

2/ Comprende las provincias: Barranca, Cajatambo, Canta, Cañete, Huaral, Huarochiri, Huaura, Oyón y Yauyos.

* Comprende a estimadores con coeficiente de variación mayor a 15% considerados como referenciales.

**Fuente: Instituto Nacional de Estadística e Informática - Encuesta Nacional de Hogares (ENAHO).**

## 8.7.1.4 PERÚ: Promedio de horas ocupadas en actividad económica de niños, niñas y adolescentes de 5 a 17 años según grupos de edad

(Horas y minutos por semana)

| Ámbito Geográfico / Grupos de edad | 2012 | 2013 | 2014 | 2015 | 2016 | 2017 |
|---|---|---|---|---|---|---|
| **Nacional** | **19:13** | **18:02** | **17:43** | **17:36** | **16:27** | **16:53** |
| **De 5 a 13 años** | **12:31** | **11:38** | **11:58** | **11:47** | **10:48** | **10:48** |
| **De 14 a 17 años** | **24:53** | **23:20** | **22:54** | **22:43** | **21:44** | **21:59** |
| **Área de residencia** | | | | | | |
| **Urbana** | **21:58** | **20:26** | **20:16** | **20:23** | **19:00** | **19:54** |
| De 5 a 13 años | 12:12 | 10:51 | 12:24 | 11:28 | 10:41 | 10:52 |
| De 14 a 17 años | 26:07 | 24:22 | 24:07 | 24:15 | 23:18 | 23:38 |
| **Rural** | **17:35** | **16:32** | **16:16** | **16:04** | **15:05** | **15:11** |
| De 5 a 13 años | 12:37 | 11:54 | 11:49 | 11:52 | 10:50 | 10:46 |
| De 14 a 17 años | 23:44 | 22:18 | 21:51 | 21:23 | 20:27 | 20:31 |
| **Región natural** | | | | | | |
| **Costa** | **22:32** | **21:32** | **20:48** | **20:37** | **19:10** | **20:59** |
| De 5 a 13 años | 11:43 | 10:45 | 11:14 | 10:11 | 8:52 | 9:48 |
| De 14 a 17 años | 26:31 | 25:09 | 24:58 | 24:51 | 23:40 | 24:39 |
| **Sierra** | **17:35** | **16:37** | **16:21** | **16:30** | **15:18** | **15:23** |
| De 5 a 13 años | 12:43 | 12:03 | 12:07 | 12:14 | 11:05 | 10:58 |
| De 14 a 17 años | 22:59 | 21:39 | 21:12 | 21:20 | 20:13 | 20:17 |
| **Selva** | **20:05** | **17:58** | **18:39** | **17:55** | **17:22** | **17:11** |
| De 5 a 13 años | 12:25 | 10:50 | 11:54 | 11:10 | 11:02 | 10:46 |
| De 14 a 17 años | 27:27 | 24:47 | 24:37 | 23:30 | 23:26 | 22:37 |
| **Departamento** | | | | | | |
| **Amazonas** | **15:39** | **15:22** | **15:20** | **14:56** | **15:35** | **15:17** |
| De 5 a 13 años | 10:40 | 11:02 | 11:42 | 9:41 | 11:09 | 10:56 |
| De 14 a 17 años | 23:26 | 22:06 | 20:25 | 20:59 | 23:05 | 21:05 |
| **Áncash** | **16:46** | **16:33** | **17:13** | **17:52** | **16:08** | **15:44** |
| De 5 a 13 años | 10:40 | 11:02 | 11:42 | 9:41 | 11:09 | 11:53 |
| De 14 a 17 años | 23:26 | 22:06 | 20:25 | 20:59 | 23:05 | 20:45 |
| **Apurímac** | **15:56** | **18:10** | **16:26** | **15:59** | **15:59** | **15:44** |
| De 5 a 13 años | 11:47 | 12:51 | 12:07 | 12:08 | 12:21 | 11:53 |
| De 14 a 17 años | 21:07 | 22:44 | 23:13 | 22:11 | 21:18 | 20:43 |
| **Arequipa** | **21:56** | **23:30** | **23:24** | **25:22** | **20:17** | **20:15** |
| De 5 a 13 años | 18:18 | 10:38 | 20:38 | 13:50 | 18:44 | 12:57 * |
| De 14 a 17 años | 23:12 | 26:33 | 23:44 | 27:48 | 20:37 | 22:59 |
| **Ayacucho** | **23:20** | **19:03** | **19:58** | **18:35** | **17:32** | **18:52** |
| De 5 a 13 años | 20:03 | 16:06 | 15:53 | 13:35 | 11:41 | 14:48 |
| De 14 a 17 años | 25:17 | 21:04 | 23:11 | 22:14 | 21:04 | 21:25 |
| **Cajamarca** | **14:39** | **13:07** | **13:42** | **14:39** | **13:26** | **14:12** |
| De 5 a 13 años | 8:27 | 7:54 | 8:50 | 9:53 | 9:23 | 8:00 |
| De 14 a 17 años | 21:32 | 21:01 | 20:26 | 20:32 | 19:53 | 22:01 |

Continúa...

## 8.7.1.4 PERÚ: Promedio de horas ocupadas en actividad económica de niños, niñas y adolescentes de 5 a 17 años según grupos de edad

(Horas y minutos por semana)

| Ámbito Geográfico / Grupos de edad | 2012 | 2013 | 2014 | 2015 | 2016 | 2017 |
|---|---|---|---|---|---|---|
| **Callao** | **24:13** | **23:09** | **23:08** | **22:13** | **27:29** | **31:17** |
| De 5 a 13 años | 15:08 | 6:20 | 12:06 | 6:26 | 16:56 | 11:54 * |
| De 14 a 17 años | 27:05 | 26:40 | 30:26 | 23:38 | 30:21 | 33:50 |
| **Cusco** | **17:25** | **16:49** | **15:46** | **16:53** | **13:34** | **12:43** |
| De 5 a 13 años | 11:47 | 12:23 | 11:06 | 12:38 | 9:23 | 8:03 |
| De 14 a 17 años | 23:11 | 21:33 | 22:01 | 22:04 | 20:21 | 20:37 |
| **Huancavelica** | **19:06** | **17:21** | **15:53** | **14:27** | **14:20** | **15:05** |
| De 5 a 13 años | 15:02 | 13:51 | 11:44 | 11:21 | 10:18 | 11:35 |
| De 14 a 17 años | 25:22 | 21:50 | 20:41 | 18:24 | 19:20 | 19:20 |
| **Huánuco** | **17:10** | **17:13** | **17:22** | **17:31** | **16:57** | **17:21** |
| De 5 a 13 años | 14:16 | 13:05 | 12:16 | 13:56 | 13:25 | 15:15 |
| De 14 a 17 años | 21:52 | 23:10 | 23:41 | 22:35 | 21:48 | 19:42 |
| **Ica** | **28:08** | **24:39** | **23:54** | **25:41** | **27:29** | **26:47** |
| De 5 a 13 años | 15:36 | 19:54 | 18:13 | 11:30 | 15:45 | 20:00 |
| De 14 a 17 años | 29:37 | 25:20 | 24:35 | 28:43 | 29:46 | 26:48 |
| **Junín** | **20:46** | **18:43** | **20:04** | **18:50** | **19:42** | **17:45** |
| De 5 a 13 años | 12:06 | 11:03 | 13:11 | 13:07 | 12:56 | 11:14 |
| De 14 a 17 años | 27:19 | 24:02 | 24:38 | 21:52 | 23:38 | 20:57 |
| **La Libertad** | **20:29** | **18:46** | **20:03** | **19:50** | **18:01** | **17:59** |
| De 5 a 13 años | 12:08 | 10:59 | 14:21 | 13:48 | 11:23 | 11:40 |
| De 14 a 17 años | 27:25 | 24:04 | 24:28 | 24:45 | 22:57 | 23:32 |
| **Lambayeque** | **21:29** | **21:19** | **18:31** | **16:25** | **15:11** | **15:34** |
| De 5 a 13 años | 10:44 | 11:19 | 9:00 | 8:05 | 7:37 | 8:17 |
| De 14 a 17 años | 27:19 | 26:05 | 24:48 | 23:48 | 21:17 | 22:13 |
| **Lima** | **25:51** | **24:25** | **23:17** | **23:13** | **22:29** | **22:55** |
| De 5 a 13 años | 14:31 | 12:23 | 13:43 | 12:40 | 10:59 | 12:04 * |
| De 14 a 17 años | 28:47 | 27:21 | 26:50 | 25:56 | 26:32 | 25:09 |
| **Provincia de Lima 1/** | **26:39** | **24:49** | **24:16** | **23:53** | **23:20** | **23:36** |
| De 5 a 13 años | 15:04 | 11:37 | 14:27 | 12:21 | 11:01 | 12:31 |
| De 14 a 17 años | 29:10 | 27:29 | 27:52 | 26:32 | 27:43 | 25:32 |
| **Región Lima 2/** | **22:24** | **22:42** | **18:47** | **20:36** | **19:37** | **20:04** |
| De 5 a 13 años | 13:13 | 14:09 | 10:31 | 13:29 | 10:51 | 11:00 |
| De 14 a 17 años | 26:45 | 26:40 | 22:02 | 23:17 | 22:34 | 23:18 |
| **Loreto** | **19:39** | **18:43** | **18:48** | **18:43** | **17:02** | **15:56** |
| De 5 a 13 años | 11:09 | 11:27 | 12:28 | 11:00 | 10:08 | 10:31 |
| De 14 a 17 años | 27:32 | 25:19 | 24:43 | 24:52 | 23:10 | 20:32 |

Continúa...

## 8.7.1.4 PERÚ: Promedio de horas ocupadas en actividad económica de niños, niñas y adolescentes de 5 a 17 años según grupos de edad

(Horas y minutos por semana)

Conclusión.

| Ámbito Geográfico / Grupos de edad | 2012 | 2013 | 2014 | 2015 | 2016 | 2017 |
|---|---|---|---|---|---|---|
| **Madre de Dios** | **21:46** | **20:47** | **20:00** | **19:53** | **25:34** | **25:12** |
| De 5 a 13 años | 14:46 | 12:44 | 12:26 | 11:43 | 18:55 | 13:19 * |
| De 14 a 17 años | 27:30 | 27:24 | 25:19 | 24:49 | 29:44 | 30:00 |
| **Moquegua** | **18:45** | **18:49** | **19:33** | **16:26** | **14:14** | **14:55** |
| De 5 a 13 años | 11:42 | 14:10 | 16:56 | 8:51 | 10:38 | 12:23 * |
| De 14 a 17 años | 24:05 | 21:10 | 20:12 | 21:05 | 16:13 | 16:28 |
| **Pasco** | **18:44** | **17:54** | **16:00** | **17:03** | **16:17** | **15:46** |
| De 5 a 13 años | 12:15 | 11:10 | 9:29 | 9:41 | 10:23 | 10:54 |
| De 14 a 17 años | 26:01 | 24:34 | 23:57 | 24:20 | 22:32 | 21:47 |
| **Piura** | **17:12** | **17:09** | **16:57** | **16:46** | **12:34** | **17:53** |
| De 5 a 13 años | 10:32 | 9:39 | 9:42 | 9:33 | 6:13 | 8:24 |
| De 14 a 17 años | 21:53 | 22:16 | 21:28 | 21:18 | 17:09 | 20:44 |
| **Puno** | **16:38** | **15:32** | **15:42** | **15:56** | **15:18** | **15:39** |
| De 5 a 13 años | 12:40 | 12:36 | 13:08 | 12:38 | 12:26 | 12:07 |
| De 14 a 17 años | 21:13 | 18:51 | 18:27 | 19:30 | 17:36 | 18:22 |
| **San Martín** | **22:59** | **21:14** | **21:48** | **18:58** | **22:02** | **21:47** |
| De 5 a 13 años | 14:19 | 13:17 | 14:26 | 11:47 | 14:24 | 14:11 |
| De 14 a 17 años | 28:05 | 26:19 | 24:59 | 22:41 | 25:41 | 26:42 |
| **Tacna** | **19:41** | **15:31** | **13:54** | **12:40** | **14:58** | **13:45** |
| De 5 a 13 años | 15:45 | 9:27 | 8:51 | 8:23 | 7:22 | 9:11 |
| De 14 a 17 años | 21:35 | 18:45 | 18:11 | 15:42 | 20:01 | 15:59 |
| **Tumbes** | **22:01** | **16:33** | **18:50** | **20:31** | **18:54** | **23:23** |
| De 5 a 13 años | 9:43 | 11:31 | 10:19 | 11:34 | 8:43 | 11:36 * |
| De 14 a 17 años | 25:19 | 17:46 | 20:18 | 22:36 | 22:13 | 25:21 |
| **Ucayali** | **25:49** | **24:27** | **22:37** | **23:47** | **22:26** | **20:45** |
| De 5 a 13 años | 16:20 | 13:40 | 13:22 | 15:06 | 14:31 | 12:57 |
| De 14 a 17 años | 35:02 | 29:26 | 30:20 | 29:04 | 28:17 | 26:29 |

**Nota:** Actividade económica, refiere a niños, niñas y adolescentes de 5 a 17 años que realizan al menos una hora a la semana, una o más actividades económicas.

1/ Comprende los 43 distritos que conforman la Provincia de Lima.

2/ Comprende las provincias: Barranca, Cajatambo, Canta, Cañete, Huaral, Huarochiri, Huaura, Oyón y Yauyos.

* Comprende a estimadores con coeficiente de variación mayor a 15% considerados como referenciales.

**Fuente: Instituto Nacional de Estadística e Informática - Encuesta Nacional de Hogares (ENAHO).**

### 8.7.1.5 PERÚ: Proporción de niños, niñas y adolescentes de 5 a 17 años en trabajo intensivo en horas según sexo

(Porcentaje)

| Ámbito Geográfico / Sexo | 2012 | 2013 | 2014 | 2015 | 2016 | 2017 |
|---|---|---|---|---|---|---|
| **Nacional** | **6,3** | **5,1** | **4,6** | **4,0** | **3,6** | **3,6** |
| **Hombre** | **7,3** | **5,8** | **5,3** | **4,6** | **4,0** | **4,2** |
| **Mujer** | **5,3** | **4,5** | **3,9** | **3,3** | **3,1** | **3,1** |
| **Área de residencia** | | | | | | |
| **Urbana** | **4,3** | **3,6** | **3,2** | **2,7** | **2,5** | **2,5** |
| Hombre | 5,0 | 3,9 | 3,7 | 2,9 | 2,8 | 2,8 |
| Mujer | 3,7 | 3,3 | 2,8 | 2,5 | 2,3 | 2,2 |
| **Rural** | **10,6** | **8,5** | **7,8** | **7,1** | **6,1** | **6,4** |
| Hombre | 12,4 | 9,9 | 9,0 | 8,8 | 7,1 | 7,5 |
| Mujer | 8,8 | 7,1 | 6,4 | 5,4 | 5,0 | 5,1 |
| **Región natural** | | | | | | |
| **Costa** | **4,0** | **3,5** | **2,8** | **2,4** | **2,1** | **2,3** |
| Hombre | 4,9 | 4,1 | 3,3 | 2,8 | 2,5 | 2,6 |
| Mujer | 3,2 | 2,8 | 2,4 | 2,0 | 1,8 | 1,9 |
| **Sierra** | **8,5** | **6,8** | **6,0** | **5,8** | **4,9** | **5,0** |
| Hombre | 9,3 | 7,2 | 6,4 | 6,5 | 5,3 | 5,5 |
| Mujer | 7,6 | 6,4 | 5,7 | 5,1 | 4,5 | 4,4 |
| **Selva** | **8,6** | **6,7** | **6,8** | **4,8** | **5,0** | **4,9** |
| Hombre | 10,8 | 7,9 | 8,8 | 5,9 | 6,1 | 5,9 |
| Mujer | 6,2 | 5,4 | 4,6 | 3,5 | 3,9 | 3,8 |

**Nota:** Trabajo intensivo en horas, refiere a niños, niñas de 5 a 13 años que trabajan 24 a más horas, y adolescentes de 14 a 17 años que trabajan 36 a más horas durante la semana.

**Fuente: Instituto Nacional de Estadística e Informática - Encuesta Nacional de Hogares (ENAHO).**

## 8.7.1.6 PERÚ: Proporción de niños, niñas y adolescentes de 5 a 17 años en trabajo intensivo en horas según grupos de edad

(Porcentaje)

| Ámbito Geográfico / Grupos de edad | 2012 | 2013 | 2014 | 2015 | 2016 | 2017 |
|---|---|---|---|---|---|---|
| **Nacional** | **6,3** | **5,1** | **4,6** | **4,0** | **3,6** | **3,6** |
| **De 5 a 13 años** | 2,8 | 2,1 | 2,0 | 1,6 | 1,4 | 1,3 |
| **De 14 a 17 años** | 13,1 | 11,0 | 9,8 | 8,9 | 8,2 | 8,4 |
| **Área de residencia** | | | | | | |
| **Urbana** | **4,3** | **3,6** | **3,2** | **2,7** | **2,5** | **2,5** |
| De 5 a 13 años | 1,0 | 0,7 | 0,9 | 0,6 | 0,6 | 0,5* |
| De 14 a 17 años | 10,6 | 9,2 | 7,9 | 7,0 | 6,7 | 6,9 |
| **Rural** | **10,6** | **8,5** | **7,8** | **7,1** | **6,1** | **6,4** |
| De 5 a 13 años | 6,5 | 5,2 | 4,5 | 4,1 | 3,4 | 3,5 |
| De 14 a 17 años | 18,9 | 15,0 | 14,3 | 13,5 | 11,7 | 12,1 |
| **Región natural** | | | | | | |
| **Costa** | **4,0** | **3,5** | **2,8** | **2,4** | **2,1** | **2,3** |
| De 5 a 13 años | 0,8 | 0,6 | 0,6 | 0,4 | 0,4 | 0,3* |
| De 14 a 17 años | 10,2 | 8,9 | 7,1 | 6,6 | 6,0 | 6,6 |
| **Sierra** | **8,5** | **6,8** | **6,0** | **5,8** | **4,9** | **5,0** |
| De 5 a 13 años | 5,1 | 4,1 | 3,6 | 3,4 | 2,8 | 2,8 |
| De 14 a 17 años | 14,5 | 11,7 | 10,6 | 10,6 | 9,1 | 9,2 |
| **Selva** | **8,6** | **6,7** | **6,8** | **4,8** | **5,0** | **4,9** |
| De 5 a 13 años | 3,4 | 2,4 | 2,3 | 1,4 | 1,6 | 1,6 |
| De 14 a 17 años | 20,4 | 16,5 | 17,1 | 12,9 | 13,1 | 12,5 |

**Nota:** Trabajo intensivo en horas, refiere a niños, niñas de 5 a 13 años que trabajan 24 a más horas, y adolescentes de 14 a 17 años que trabajan 36 a más horas durante la semana.

* Comprende a estimadores con coeficiente de variación mayor a 15% considerados como referenciales.

**Fuente: Instituto Nacional de Estadística e Informática - Encuesta Nacional de Hogares (ENAHO).**

### 8.7.1.7 PERÚ: Promedio de horas en trabajo intensivo de niños, niñas y adolescentes de 5 a 17 años según sexo

(Horas y minutos por semana)

| Ámbito Geográfico / Sexo | 2012 | 2013 | 2014 | 2015 | 2016 | 2017 |
|---|---|---|---|---|---|---|
| **Nacional** | **46:32** | **47:16** | **46:03** | **45:41** | **45:51** | **46:15** |
| **Hombre** | **45:49** | **46:46** | **45:08** | **45:11** | **45:24** | **45:48** |
| **Mujer** | **47:34** | **47:56** | **47:21** | **46:24** | **46:29** | **46:52** |
| **Área de residencia** | | | | | | |
| **Urbana** | **49:56** | **51:31** | **49:02** | **50:38** | **48:32** | **49:47** |
| Hombre | 49:17 | 51:05 | 47:37 | 50:07 | 48:12 | 49:18 |
| Mujer | 50:52 | 52:02 | 50:58 | 51:15 | 48:58 | 50:26 |
| **Rural** | **43:32** | **43:14** | **43:09** | **41:13** | **43:09** | **42:42** |
| Hombre | 42:48 | 43:01 | 42:46 | 41:19 | 42:47 | 42:33 |
| Mujer | 44:36 | 43:33 | 43:42 | 41:02 | 43:42 | 42:56 |
| **Región natural** | | | | | | |
| **Costa** | **49:55** | **52:08** | **50:29** | **51:11** | **49:57** | **52:03** |
| Hombre | 49:36 | 51:15 | 48:33 | 50:43 | 48:32 | 51:17 |
| Mujer | 50:26 | 53:30 | 53:14 | 51:49 | 51:58 | 53:05 |
| **Sierra** | **44:08** | **43:54** | **43:21** | **42:05** | **43:04** | **43:00** |
| Hombre | 43:15 | 43:45 | 42:59 | 41:42 | 43:16 | 43:00 |
| Mujer | 45:11 | 44:04 | 43:47 | 42:35 | 42:49 | 42:59 |
| **Selva** | **47:06** | **46:57** | **45:42** | **46:40** | **46:28** | **44:58** |
| Hombre | 45:26 | 45:30 | 44:41 | 45:32 | 45:31 | 44:04 |
| Mujer | 50:17 | 49:15 | 47:47 | 48:49 | 48:06 | 46:25 |

**Nota:** Trabajo intensivo en horas, refiere a niños, niñas de 5 a 13 años que trabajan 24 a más horas, y adolescentes de 14 a 17 años que trabajan 36 a más horas durante la semana.

**Fuente: Instituto Nacional de Estadística e Informática - Encuesta Nacional de Hogares (ENAHO).**

### 8.7.1.8 PERÚ: Promedio de horas en trabajo intensivo de niños, niñas y adolescentes de 5 a 17 años según grupos de edad

(Horas y minutos por semana)

| Ámbito Geográfico / Grupos de edad | 2012 | 2013 | 2014 | 2015 | 2016 | 2017 |
|---|---|---|---|---|---|---|
| **Nacional** | **46:32** | **47:16** | **46:03** | **45:41** | **45:51** | **46:15** |
| **De 5 a 13 años** | **35:43** | **34:04** | **35:26** | **33:51** | **34:56** | **34:58** |
| **De 14 a 17 años** | **50:50** | **52:10** | **50:15** | **50:05** | **49:47** | **50:01** |
| **Área de residencia** | | | | | | |
| **Urbana** | **49:56** | **51:31** | **49:02** | **50:38** | **48:32** | **49:47** |
| De 5 a 13 años | 36:58 | 34:28 | 36:36 | 37:14 | 35:53 | 35:51 |
| De 14 a 17 años | 52:14 | 54:05 | 51:48 | 52:55 | 50:58 | 51:53 |
| **Rural** | **43:32** | **43:14** | **43:09** | **41:13** | **43:09** | **42:42** |
| De 5 a 13 años | 35:19 | 33:57 | 34:53 | 32:41 | 34:31 | 34:40 |
| De 14 a 17 años | 49:06 | 49:32 | 48:14 | 46:32 | 48:12 | 47:25 |
| **Región natural** | | | | | | |
| **Costa** | **49:55** | **52:08** | **50:29** | **51:11** | **49:57** | **52:03** |
| De 5 a 13 años | 35:54 | 34:14 | 36:11 | 39:32 | 33:54 | 35:53 |
| De 14 a 17 años | 51:59 | 54:23 | 52:52 | 52:39 | 52:04 | 53:30 |
| **Sierra** | **44:08** | **43:54** | **43:21** | **42:05** | **43:04** | **43:00** |
| De 5 a 13 años | 35:35 | 33:50 | 35:17 | 32:44 | 34:54 | 34:58 |
| De 14 a 17 años | 49:35 | 50:29 | 48:36 | 48:01 | 47:56 | 47:43 |
| **Selva** | **47:06** | **46:57** | **45:42** | **46:40** | **46:28** | **44:58** |
| De 5 a 13 años | 36:03 | 34:49 | 35:20 | 34:34 | 35:44 | 34:30 |
| De 14 a 17 años | 51:16 | 50:58 | 49:01 | 49:51 | 49:35 | 48:04 |

**Nota:** Trabajo intensivo en horas, refiere a niños, niñas de 5 a 13 años que trabajan 24 a más horas, y adolescentes de 14 a 17 años que trabajan 36 a más horas durante la semana.

**Fuente: Instituto Nacional de Estadística e Informática - Encuesta Nacional de Hogares (ENAHO).**

### 8.7.1.9 PERÚ: Proporción de niños, niñas y adolescentes de 5 a 17 años en trabajo infantil según sexo

(Porcentaje)

| Ámbito Geográfico / Sexo | 2012 | 2013 | 2014 | 2015 | 2016 | 2017 |
|---|---|---|---|---|---|---|
| **Nacional** | **14,8** | **13,6** | **13,0** | **11,4** | **11,5** | **10,5** |
| **Hombre** | **16,0** | **14,3** | **14,0** | **12,1** | **12,0** | **10,9** |
| **Mujer** | **13,5** | **13,0** | **12,1** | **10,7** | **10,9** | **10,1** |
| **Área de residencia** | | | | | | |
| **Urbana** | **6,9** | **6,3** | **5,7** | **4,6** | **4,9** | **4,4** |
| Hombre | 7,6 | 6,5 | 6,2 | 4,9 | 5,2 | 4,5 |
| Mujer | 6,2 | 6,0 | 5,1 | 4,3 | 4,6 | 4,2 |
| **Rural** | **31,8** | **30,2** | **30,3** | **27,7** | **27,6** | **25,9** |
| Hombre | 34,1 | 31,6 | 32,0 | 29,3 | 28,6 | 26,9 |
| Mujer | 29,4 | 28,7 | 28,5 | 26,1 | 26,5 | 24,8 |
| **Región natural** | | | | | | |
| **Costa** | **6,3** | **5,5** | **4,8** | **4,1** | **3,8** | **3,5** |
| Hombre | 7,3 | 6,2 | 5,2 | 4,5 | 4,0 | 3,8 |
| Mujer | 5,3 | 4,7 | 4,4 | 3,8 | 3,6 | 3,3 |
| **Sierra** | **24,3** | **23,3** | **22,8** | **21,1** | **20,8** | **19,1** |
| Hombre | 25,6 | 23,5 | 23,3 | 21,7 | 21,3 | 19,3 |
| Mujer | 23,0 | 23,0 | 22,3 | 20,5 | 20,4 | 18,9 |
| **Selva** | **19,2** | **17,8** | **16,7** | **12,8** | **14,8** | **13,6** |
| Hombre | 21,6 | 19,4 | 19,9 | 14,4 | 16,3 | 14,4 |
| Mujer | 16,6 | 16,0 | 13,1 | 11,0 | 13,2 | 12,7 |

**Nota:** Trabajo infantil, refiere aquellos niños y niñas de 5 a 11 años que realizan al menos una hora a la semana, una o más actividades económicas, adolescentes de 12 a 13 años que trabajan 24 a más horas, y aquellos adolescentes de 14 a 17 años que trabajan 36 a más horas durante la semana.

**Fuente: Instituto Nacional de Estadística e Informática - Encuesta Nacional de Hogares (ENAHO).**

### 8.7.1.10 PERÚ: Proporción de niños, niñas y adolescentes de 5 a 17 años en trabajo infantil según grupos de edad

(Porcentaje)

| Ámbito Geográfico / Grupos de edad | 2012 | 2013 | 2014 | 2015 | 2016 | 2017 |
|---|---|---|---|---|---|---|
| **Nacional** | **14,8** | **13,6** | **13,0** | **11,4** | **11,5** | **10,5** |
| **De 5 a 11 años** | 18,8 | 18,2 | 17,8 | 15,1 | 16,0 | 14,2 |
| **De 12 a 17 años** | 10,9 | 9,0 | 8,1 | 7,3 | 6,6 | 6,6 |
| **Área de residencia** | | | | | | |
| **Urbana** | **6,9** | **6,3** | **5,7** | **4,6** | **4,9** | **4,4** |
| De 5 a 11 años | 5,6 | 5,5 | 5,2 | 3,9 | 4,9 | 3,8 |
| De 12 a 17 años | 8,2 | 7,0 | 6,1 | 5,4 | 5,0 | 5,0 |
| **Rural** | **31,8** | **30,2** | **30,3** | **27,7** | **27,6** | **25,9** |
| De 5 a 11 años | 46,8 | 46,8 | 47,6 | 42,5 | 44,1 | 41,3 |
| De 12 a 17 años | 16,7 | 13,5 | 12,5 | 11,8 | 10,3 | 10,3 |
| **Región natural** | | | | | | |
| **Costa** | **6,3** | **5,5** | **4,8** | **4,1** | **3,8** | **3,5** |
| De 5 a 11 años | 4,8 | 4,2 | 4,2 | 3,5 | 3,5 | 2,5 |
| De 12 a 17 años | 7,8 | 6,8 | 5,5 | 4,9 | 4,3 | 4,7 |
| **Sierra** | **24,3** | **23,3** | **22,8** | **21,1** | **20,8** | **19,1** |
| De 5 a 11 años | 37,0 | 36,7 | 36,9 | 32,3 | 33,2 | 30,5 |
| De 12 a 17 años | 12,7 | 10,4 | 9,2 | 9,5 | 8,2 | 7,9 |
| **Selva** | **19,2** | **17,8** | **16,7** | **12,8** | **14,8** | **13,6** |
| De 5 a 11 años | 21,6 | 21,9 | 19,1 | 15,2 | 18,6 | 16,9 |
| De 12 a 17 años | 16,5 | 13,2 | 13,8 | 9,8 | 10,2 | 9,6 |

**Nota:** Trabajo infantil, refiere aquellos niños y niñas de 5 a 11 años que realizan al menos una hora a la semana, una o más actividades económicas, adolescentes de 12 a 13 años que trabajan 24 a más horas, y aquellos adolescentes de 14 a 17 años que trabajan 36 a más horas durante la semana.

**Fuente: Instituto Nacional de Estadística e Informática - Encuesta Nacional de Hogares (ENAHO).**

### 8.7.1.11 PERÚ: Promedio de horas en trabajo infantil de niños, niñas y adolescentes de 5 a 17 años según sexo

(Horas y minutos por semana)

| Ámbito Geográfico / Sexo | 2012 | 2013 | 2014 | 2015 | 2016 | 2017 |
|---|---|---|---|---|---|---|
| **Nacional** | **24:53** | **23:10** | **22:08** | **21:51** | **19:54** | **21:14** |
| **Hombre** | **25:46** | **24:04** | **22:43** | **22:53** | **20:48** | **22:24** |
| **Mujer** | **23:49** | **22:07** | **21:26** | **20:38** | **18:53** | **19:55** |
| **Área de residencia** | | | | | | |
| **Urbana** | **34:25** | **33:00** | **31:45** | **32:30** | **28:30** | **31:59** |
| Hombre | 35:18 | 33:25 | 31:34 | 32:31 | 29:25 | 33:27 |
| Mujer | 33:19 | 32:32 | 31:59 | 32:30 | 27:26 | 30:23 |
| **Rural** | **20:25** | **18:35** | **17:55** | **17:34** | **16:10** | **16:39** |
| Hombre | 21:14 | 19:47 | 18:41 | 19:00 | 17:03 | 17:46 |
| Mujer | 19:26 | 17:11 | 17:00 | 15:53 | 15:10 | 15:24 |
| **Región natural** | | | | | | |
| **Costa** | **34:42** | **35:53** | **32:53** | **32:28** | **30:17** | **35:59** |
| Hombre | 35:26 | 36:24 | 33:25 | 34:07 | 31:56 | 37:41 |
| Mujer | 33:36 | 35:08 | 32:15 | 30:31 | 28:24 | 34:00 |
| **Sierra** | **21:14** | **19:10** | **18:25** | **18:34** | **16:48** | **17:21** |
| Hombre | 21:30 | 19:41 | 18:39 | 19:17 | 17:19 | 18:10 |
| Mujer | 20:57 | 18:37 | 18:10 | 17:48 | 16:14 | 16:27 |
| **Selva** | **25:36** | **22:35** | **23:50** | **22:59** | **21:13** | **21:10** |
| Hombre | 26:54 | 23:20 | 24:41 | 24:01 | 22:19 | 22:35 |
| Mujer | 23:45 | 21:36 | 22:25 | 21:28 | 19:46 | 19:27 |

**Nota:** Trabajo infantil, refiere aquellos niños y niñas de 5 a 11 años que realizan al menos una hora a la semana, una o más actividades económicas, adolescentes de 12 a 13 años que trabajan 24 a más horas, y aquellos adolescentes de 14 a 17 años que trabajan 36 a más horas durante la semana.

**Fuente: Instituto Nacional de Estadística e Informática - Encuesta Nacional de Hogares (ENAHO).**

## 8.7.1.12 PERÚ: Promedio de horas en trabajo infantil de niños, niñas y adolescentes de 5 a 17 años según grupos de edad

(Horas y minutos por semana)

| Ámbito Geográfico / Grupos de edad | 2012 | 2013 | 2014 | 2015 | 2016 | 2017 |
|---|---|---|---|---|---|---|
| **Nacional** | **24:53** | **23:10** | **22:08** | **21:51** | **19:54** | **21:14** |
| **De 5 a 11 años** | **11:05** | **10:24** | **10:58** | **10:37** | **9:38** | **9:39** |
| **De 12 a 17 años** | **48:25** | **49:16** | **47:57** | **47:38** | **47:33** | **47:55** |
| **Área de residencia** | | | | | | |
| **Urbana** | **34:25** | **33:00** | **31:45** | **32:30** | **28:30** | **31:59** |
| De 5 a 11 años | 9:59 | 9:11 | 11:26 | 9:29 | 9:19 | 9:18 |
| De 12 a 17 años | 50:42 | 52:18 | 50:18 | 51:21 | 49:39 | 50:28 |
| **Rural** | **20:25** | **18:35** | **17:55** | **17:34** | **16:10** | **16:39** |
| De 5 a 11 años | 11:22 | 10:44 | 10:51 | 10:52 | 9:44 | 9:44 |
| De 12 a 17 años | 45:57 | 45:47 | 45:18 | 43:36 | 45:11 | 44:52 |
| **Región natural** | | | | | | |
| **Costa** | **34:42** | **35:53** | **32:53** | **32:28** | **30:17** | **35:59** |
| De 5 a 11 años | 8:59 | 9:06 | 9:56 | 8:22 | 7:43 | 7:08 |
| De 12 a 17 años | 50:26 | 52:47 | 51:50 | 51:44 | 51:01 | 52:19 |
| **Sierra** | **21:14** | **19:10** | **18:25** | **18:34** | **16:48** | **17:21** |
| De 5 a 11 años | 11:42 | 11:00 | 11:24 | 11:06 | 10:00 | 10:07 |
| De 12 a 17 años | 46:40 | 46:41 | 45:36 | 44:43 | 45:06 | 45:11 |
| **Selva** | **25:36** | **22:35** | **23:50** | **22:59** | **21:13** | **21:10** |
| De 5 a 11 años | 10:12 | 9:02 | 9:59 | 10:03 | 9:24 | 9:03 |
| De 12 a 17 años | 48:44 | 48:12 | 46:48 | 47:46 | 47:39 | 46:12 |

**Nota:** Trabajo infantil, refiere aquellos niños y niñas de 5 a 11 años que realizan al menos una hora a la semana, una o más actividades económicas, adolescentes de 12 a 13 años que trabajan 24 a más horas, y aquellos adolescentes de 14 a 17 años que trabajan 36 a más horas durante la semana.

**Fuente: Instituto Nacional de Estadística e Informática - Encuesta Nacional de Hogares (ENAHO).**

# Objetivo 9: Industria, Innovación e Infraestructura

## Meta 9.1: Desarrollar infraestructuras fiables, sostenibles, resilientes y de calidad, incluidas infraestructuras regionales y transfronterizas, para apoyar el desarrollo económico y el bienestar humano, haciendo especial hincapié en el acceso asequible y equitativo para todos

### 9.1.2 PERÚ: Transporte total de pasajeros

(Miles de pasajeros)

| Ámbito Geográfico | 2008 | 2009 | 2010 | 2011 | 2012 | 2013 | 2014 | 2015 | 2016 | 2017 |
|---|---|---|---|---|---|---|---|---|---|---|
| Nacional | 70 690 | 75 881 | 77 220 | 78 762 | 81 796 | 86 069 | 90 360 | 95 736 | 96 867 | 98 763 |

**Fuente: Ministerio de Transporte y Comunicaciones – OGPP – Oficina de Estadística.**

### 9.1.2.1 PERÚ: Transporte total de carga

(Miles de toneladas métricas)

| Ámbito Geográfico | 2009 | 2010 | 2011 | 2012 | 2013 | 2014 | 2015 | 2016 | 2017 |
|---|---|---|---|---|---|---|---|---|---|
| Nacional | 34 512 | 38 187 | 43 973 | 45 321 | 50 706 | 48 623 | 49 639 | 54 967 | 58 585 |

**Fuente: Ministerio de Transporte y Comunicaciones – OGPP – Oficina de Estadística.**

### 9.1.2.2 PERÚ: Transporte interprovincial de pasajeros

(Miles de pasajeros)

| Ámbito Geográfico | 2008 | 2009 | 2010 | 2011 | 2012 | 2013 | 2014 | 2015 | 2016 | 2017 |
|---|---|---|---|---|---|---|---|---|---|---|
| Nacional | 64 996 | 69 958 | 70 378 | 70 831 | 72 543 | 75 630 | 79 065 | 83 144 | 83 300 | 84 195 |

**Nota:** La información mostrada para el Tráfico de Pasajeros en el Transporte Interprovincial, es una estimación considerando la oferta y demanda del parque automotor autorizado y operativo - Resultados de la Encuesta Económica Anual. A partir del año 2009, se está incluyendo información del transporte regular Intradepartamental (Region Lima).

**Fuente: Ministerio de Transporte y Comunicaciones – OGPP – Oficina de Estadística.**

### 9.1.2.3 PERÚ: Transporte ferroviario de pasajeros

(Miles de pasajeros)

| Ámbito Geográfico | 2008 | 2009 | 2010 | 2011 | 2012 | 2013 | 2014 | 2015 | 2016 | 2017 |
|---|---|---|---|---|---|---|---|---|---|---|
| Nacional | 1 639 | 1 653 | 1 382 | 1 761 | 2 031 | 2 149 | 2 345 | 2 586 | 2 773 | 2 860 |

Fuente: Ministerio de Transporte y Comunicaciones – OGPP – Oficina de Estadística.

### 9.1.2.4 PERÚ: Transporte aéreo de pasajeros

(Miles de pasajeros)

| Ámbito Geográfico | 2008 | 2009 | 2010 | 2011 | 2012 | 2013 | 2014 | 2015 | 2016 | 2017 |
|---|---|---|---|---|---|---|---|---|---|---|
| Nacional | 4 055 | 4 271 | 5 460 | 6 170 | 7 221 | 8 290 | 8 950 | 10 005 | 10 794 | 11 708 |

Fuente: Ministerio de Transporte y Comunicaciones – OGPP – Oficina de Estadística.

### 9.1.2.5 PERÚ: Transporte ferroviario de carga

(Miles de toneladas métricas)

| Ámbito Geográfico | 2009 | 2010 | 2011 | 2012 | 2013 | 2014 | 2015 | 2016 | 2017 |
|---|---|---|---|---|---|---|---|---|---|
| Nacional | 9 028 | 8 137 | 7 906 | 7 618 | 7 667 | 7 527 | 8 204 | 10 295 | 10 497 |

Fuente: Ministerio de Transporte y Comunicaciones – OGPP – Oficina de Estadística.

### 9.1.2.6 PERÚ: Transporte aéreo neto de carga

(Miles de toneladas métricas)

| Ámbito Geográfico | 2009 | 2010 | 2011 | 2012 | 2013 | 2014 | 2015 | 2016 | 2017 |
|---|---|---|---|---|---|---|---|---|---|
| Nacional | 29 | 34 | 37 | 38 | 36 | 32 | 32 | 28 | 30 |

Fuente: Ministerio de Transporte y Comunicaciones – OGPP – Oficina de Estadística.

### 9.1.2.7 PERÚ: Transporte de carga en terminales portuarios de uso público y privado

(Miles de toneladas métricas)

| Ámbito Geográfico | 2009 | 2010 | 2011 | 2012 | 2013 | 2014 | 2015 | 2016 | 2017 |
|---|---|---|---|---|---|---|---|---|---|
| Nacional | 25 455 | 30 016 | 36 030 | 37 665 | 43 002 | 41 063 | 41 404 | 44 644 | 48 058 |

**Nota:** La información mostrada excluye el Terminal Portuario de MASP Arica

Fuente: Ministerio de Transporte y Comunicaciones – OGPP – Oficina de Estadística.

## Meta 9.2: Promover una industrialización inclusiva y sostenible y, de aquí a 2030, aumentar significativamente la contribución de la industria al empleo y al producto interno bruto, de acuerdo con las circunstancias nacionales, y duplicar esa contribución en los países menos adelantados

### 9.2.1 PERÚ: Valor Agregado Bruto de la Manufactura como porcentaje del PBI a precios corrientes

(Porcentaje)

| Ámbito Geográfico | 2008 | 2009 | 2010 | 2011 | 2012 | 2013 | 2014 | 2015 | 2016 | 2017 |
|---|---|---|---|---|---|---|---|---|---|---|
| Nacional | 16,3 | 15,3 | 15,6 | 15,1 | 15,2 | 14,8 | 13,9 | 13,8 | 13,2 | 12,8 |

Fuente: Instituto Nacional de Estadística e Informática - Dirección Nacional de Cuentas Nacionales.

### 9.2.1.1 PERÚ: Valor Agregado Bruto de Manufactura como porcentaje del PBI a precios constantes

(Porcentaje)

| Ámbito Geográfico | 2008 | 2009 | 2010 | 2011 | 2012 | 2013 | 2014 | 2015 | 2016 | 2017 |
|---|---|---|---|---|---|---|---|---|---|---|
| Nacional | 16,4 | 15,2 | 15,4 | 15,7 | 15,0 | 14,9 | 14,4 | 13,9 | 13,3 | 12,9 |

Fuente: Instituto Nacional de Estadística e Informática - Dirección Nacional de Cuentas Nacionales.

### 9.2.1.2 PERÚ: Valor Agregado Bruto per capital de Manufactura a valores corrientes

(Soles (precios corrientes))

| Ámbito Geográfico | 2008 | 2009 | 2010 | 2011 | 2012 | 2013 | 2014 | 2015 | 2016 | 2017 |
|---|---|---|---|---|---|---|---|---|---|---|
| Nacional | 1 995 | 1 911 | 2 201 | 2 396 | 2 557 | 2 645 | 2 582 | 2 675 | 2 710 | 2 781 |

Fuente: Instituto Nacional de Estadística e Informática - Dirección Nacional de Cuentas Nacionales.

### 9.2.1.3 PERÚ: Valor Agregado Bruto per cápita de Manufactura a valores constante de 2017

(Soles (precios corrientes))

| Nacional | 2008 | 2009 | 2010 | 2011 | 2012 | 2013 | 2014 | 2015 | 2016 | 2017 |
|---|---|---|---|---|---|---|---|---|---|---|
| Nacional | 1 989 | 1 840 | 2 003 | 2 146 | 2 149 | 2 236 | 2 188 | 2 145 | 2 111 | 2 083 |

Fuente: Instituto Nacional de Estadística e Informática - Dirección Nacional de Cuentas Nacionales.

### 9.2.1.4 PERÚ: Valor Agregado Bruto per cápita de Manufactura valores constantes de 2017

(Variación porcentual del indice de volumen fisico)

| Nacional | 2008 | 2009 | 2010 | 2011 | 2012 | 2013 | 2014 | 2015 | 2016 | 2017 |
|---|---|---|---|---|---|---|---|---|---|---|
| Nacional | 7,3 | -7,5 | 8,9 | 7,1 | 0,1 | 4,1 | -2,1 | -2 | -1,6 | -1,3 |

Fuente: Instituto Nacional de Estadística e Informática - Dirección Nacional de Cuentas Nacionales.

## Meta 9.2: Promover una industrialización inclusiva y sostenible y, de aquí a 2030, aumentar significativamente la contribución de la industria al empleo y al producto interno bruto, de acuerdo con las circunstancias nacionales, y duplicar esa contribución en los países menos adelantados

### 9.2.2 PERÚ: Empleo en la manufactura como proporción del empleo total

(Porcentaje)

| Ámbito Geográfico | 2008 | 2009 | 2010 | 2011 | 2012 | 2013 | 2014 | 2015 | 2016 | 2017 |
|---|---|---|---|---|---|---|---|---|---|---|
| **Nacional** | **11,0** | **10,6** | **10,5** | **10,1** | **10,5** | **10,1** | **9,5** | **9,4** | **9,5** | **9,4** |
| **Área de residencia** | | | | | | | | | | |
| Urbana | 13,6 | 13,0 | 12,8 | 12,3 | 12,7 | 12,0 | 11,3 | 11,3 | 11,2 | 11,1 |
| Rural | 4,5 | 4,6 | 4,5 | 4,1 | 3,9 | 4,6 | 4,1 | 3,8 | 3,9 | 3,8 |
| **Departamento** | | | | | | | | | | |
| Amazonas | 3,8 | 4,1 | 4,5 | 3,8 | 4,2 | 3,6 | 4,1 | 3,7 | 4,4 | 3,1* |
| Áncash | 7,8 | 7,8 | 7,7 | 8,0 | 8,1 | 7,3 | 7,2 | 6,6 | 8,1 | 7,7 |
| Apurimac | 3,5 | 2,7 | 2,3 | 3,7 | 2,9 | 2,4 | 2,5 | 2,2 | 2,0 | 2,6* |
| Arequipa | 10,8 | 10,1 | 12,5 | 11,8 | 12,7 | 11,7 | 10,1 | 10,0 | 10,0 | 9,2 |
| Ayacucho | 4,0 | 4,7 | 5,3 | 5,4 | 3,9 | 3,8 | 4,3 | 4,8 | 4,3 | 3,4* |
| Cajamarca | 9,9 | 8,8 | 8,2 | 7,3 | 6,9 | 8,9 | 7,2 | 7,5 | 7,1 | 6,2 |
| Callao | 17,0 | 15,6 | 16,3 | 15,3 | 15,7 | 15,8 | 13,4 | 16,4 | 14,1 | 15,4 |
| Cusco | 7,0 | 6,5 | 6,9 | 6,8 | 6,2 | 7,6 | 7,7 | 6,3 | 7,0 | 7,4 |
| Huancavelica | 2,2 | 2,6 | 3,0 | 3,3 | 2,0 | 3,1 | 1,9 | 2,6 | 2,9 | 3,7* |
| Huánuco | 4,1 | 5,0 | 5,3 | 4,3 | 4,3 | 5,7 | 4,7 | 4,1 | 3,7 | 5,2 |
| Ica | 12,8 | 12,7 | 12,6 | 11,7 | 11,0 | 10,3 | 9,9 | 8,2 | 8,8 | 10,8 |
| Junín | 10,2 | 9,9 | 10,7 | 9,6 | 7,9 | 9,2 | 8,0 | 6,3 | 5,9 | 5,8 |
| La Libertad | 10,9 | 11,5 | 12,4 | 12,6 | 12,9 | 12,6 | 11,8 | 8,7 | 11,6 | 10,6 |
| Lambayeque | 10,0 | 11,0 | 11,0 | 10,2 | 9,0 | 9,3 | 10,1 | 11,1 | 10,7 | 10,1 |
| Lima | 16,2 | 15,1 | 14,1 | 14,1 | 15,6 | 13,9 | 13,6 | 13,8 | 13,6 | 13,2 |
| Provincia de Lima 1/ | 16,9 | 15,9 | 14,9 | 14,7 | 16,6 | 14,5 | 14,5 | 14,7 | 14,4 | 14,0 |
| Región Lima 2/ | 10,5 | 8,1 | 7,0 | 8,5 | 6,2 | 7,9 | 4,8 | 5,3 | 5,6 | 5,5 |
| Loreto | 6,3 | 6,2 | 5,1 | 5,3 | 4,9 | 5,4 | 6,0 | 5,3 | 5,7 | 5,1 |
| Madre de Dios | 4,9 | 4,6 | 7,3 | 6,6 | 4,1 | 6,1 | 4,9 | 5,2 | 6,5 | 9,3* |
| Moquegua | 7,3 | 7,4 | 9,6 | 6,7 | 6,6 | 6,6 | 4,4 | 8,0 | 5,9 | 5,6 |
| Pasco | 4,0 | 3,8 | 4,8 | 4,5 | 4,6 | 4,4 | 5,1 | 4,5 | 4,5 | 4,5 |
| Piura | 10,1 | 10,7 | 9,9 | 9,1 | 8,5 | 9,0 | 8,1 | 9,4 | 8,6 | 8,5 |
| Puno | 9,0 | 8,1 | 8,4 | 7,2 | 8,4 | 8,6 | 7,1 | 7,5 | 8,6 | 8,1 |
| San Martín | 6,0 | 5,6 | 6,3 | 4,1 | 4,7 | 5,2 | 3,9 | 4,3 | 4,0 | 5,5 |
| Tacna | 8,0 | 8,1 | 8,2 | 8,1 | 6,7 | 6,4 | 8,1 | 6,8 | 6,6 | 7,0 |
| Tumbes | 7,7 | 5,4 | 7,2 | 6,7 | 5,9 | 7,2 | 7,1 | 5,8 | 6,3 | 4,7 |
| Ucayali | 10,3 | 9,5 | 9,5 | 9,0 | 9,6 | 9,6 | 8,8 | 8,1 | 7,5 | 8,5 |

1/ Comprende los 43 distritos que conforman la provincia de Lima.

2/ Comprende las provincias: Barranca, Cajatambo, Canta, Cañete, Huaral, Huarochiri, Huaura, Oyón y Yauyos.

* Comprende a estimadores con coeficiente de variación mayor a 15% considerados como referenciales.

**Fuente: Instituto Nacional de Estadística e Informática - Encuesta Nacional de Hogares (ENAHO).**

# Objetivo 10: Reducción de las desigualdades

## Meta 10.1: De aquí a 2030, lograr progresivamente y mantener el crecimiento de los ingresos del 40% más pobre de la población a una tasa superior a la media nacional

### 10.1.1.a PERÚ: Tasa de crecimiento del gasto per cápita entre el 40% más pobre de la población

(Variación porcentual)

| Ámbito Geográfico | 2008 | 2009 | 2010 | 2011 | 2012 | 2013 | 2014 | 2015 | 2016 | 2017 |
|---|---|---|---|---|---|---|---|---|---|---|
| **Nacional** | **6,4** | **4,0** | **7,1** | **6,2** | **4,1** | **4,5** | **1,6** | **1,5** | **3,3** | **-1,4** |
| **Área de residencia** | | | | | | | | | | |
| Urbana | 6,6 | 3,9 | 5,8 | 5,1 | 3,9 | 2,5 | 0,7 | 1,0 | 3,2 | -1,9 |
| Rural | 5,1 | 3,9 | 7,2 | 6,6 | 3,0 | 5,8 | 2,3 | 1,5 | 2,9 | -1,0 |
| **Región natural** | | | | | | | | | | |
| Costa | 6,6 | 2,8 | 5,7 | 4,4 | 3,9 | 3,5 | 0,6 | 0,9 | 3,3 | -2,5 |
| Sierra | 5,7 | 7,3 | 6,3 | 6,3 | 3,6 | 5,2 | 2,4 | 2,8 | 3,2 | -0,8 |
| Selva | 4,2 | -0,4 | 9,0 | 8,8 | 4,2 | 2,4 | 2,1 | -0,4 | 3,4 | -1,5 |
| **Dominio geográfico** | | | | | | | | | | |
| Costa urbana | 5,7 | 4,5 | 4,6 | 6,0 | 1,6 | 2,4 | 0,7 | 0,9 | 4,3 | -1,6 |
| Costa rural | 8,9 | 14,2 | 4,0 | -1,4 | 3,6 | 8,2 | -2,1 | 1,7 | 2,1 | 1,0 |
| Sierra urbana | 5,2 | 8,6 | 5,8 | 5,9 | 4,2 | 0,6 | 0,9 | 2,4 | 2,4 | 0,0 |
| Sierra rural | 5,8 | 6,5 | 6,1 | 6,0 | 2,6 | 7,3 | 2,5 | 2,2 | 3,2 | -1,1 |
| Selva urbana | 9,0 | -0,3 | 6,0 | 5,7 | 5,9 | 1,5 | 0,6 | 0,1 | 4,0 | -1,5 |
| Selva rural | 0,6 | -1,1 | 12,2 | 10,5 | 2,4 | 2,5 | 3,1 | -1,0 | 2,7 | -1,5 |
| Lima Metropolitana 1/ | 6,0 | 3,1 | 5,9 | 3,1 | 4,4 | 4,4 | 0,7 | 0,9 | 2,6 | -4,2 |
| **Departamento** | | | | | | | | | | |
| Amazonas | -2,8 | -0,4 | 13,5 | 7,0 | 3,3 | -0,2 | -0,0 | 6,2 | 2,7 | 0,2 |
| Áncash | 8,9 | 14,2 | 4,0 | -1,4 | 3,6 | 8,2 | -2,1 | 1,7 | 2,1 | 1,0 |
| Apurímac | 1,3 | 4,4 | 10,6 | 5,3 | 4,0 | 17,7 | -1,0 | 4,0 | 3,3 | -1,3 |
| Arequipa | 2,9 | 0,9 | 10,5 | 4,1 | 1,3 | 5,4 | 0,1 | 2,7 | 5,5 | -1,4 |
| Ayacucho | 15,0 | 5,6 | 4,3 | 1,1 | 4,5 | 1,7 | 4,8 | 6,6 | 1,9 | 1,3 |
| Cajamarca | 10,3 | 1,2 | 6,1 | 3,2 | 2,9 | 2,7 | 6,1 | -1,0 | 5,9 | -0,3 |
| Callao | 4,8 | 3,7 | 3,2 | 4,5 | 2,8 | 8,0 | 1,1 | 0,8 | 5,0 | -9,5 |
| Cusco | 2,5 | 13,4 | 1,4 | 16,4 | 2,9 | 5,0 | 0,1 | 2,4 | 0,7 | -1,0 |
| Huancavelica | 16,0 | 16,1 | 16,7 | 11,2 | 3,8 | 3,4 | 0,1 | 5,7 | 1,7 | 1,5 |
| Huánuco | 2,7 | 3,2 | 4,5 | 7,1 | 3,8 | 9,6 | 2,3 | 5,6 | 4,6 | -0,7 |
| Ica | 4,3 | 2,5 | 5,8 | 5,5 | 4,6 | 4,2 | 2,6 | -1,5 | 1,7 | 2,1 |
| Junín | 1,9 | 8,6 | 3,5 | 6,3 | 4,2 | 4,9 | 0,9 | -0,3 | 3,9 | -4,5 |
| La Libertad | -2,8 | 2,9 | 8,4 | 5,4 | 5,9 | 4,3 | 1,5 | 0,0 | 4,9 | -0,9 |
| Lambayeque | 2,0 | 6,4 | 6,1 | 8,1 | -0,0 | 5,3 | -1,0 | 3,6 | 3,5 | -3,2 |
| Lima | 6,9 | 2,7 | 6,6 | 3,4 | 5,1 | 3,1 | 1,3 | 0,4 | 3,3 | -3,8 |
| Provincia de Lima 2/ | 6,2 | 3,0 | 6,2 | 3,0 | 4,5 | 4,0 | 0,6 | 0,9 | 2,4 | -3,6 |
| Región Lima 3/ | 8,0 | 2,9 | 6,6 | 5,0 | 7,6 | -1,8 | 6,5 | -2,0 | 8,8 | -5,0 |
| Loreto | -2,0 | -4,3 | 12,6 | 8,1 | 7,2 | 5,8 | 3,0 | -3,0 | 2,7 | -2,7 |
| Madre de Dios | 3,6 | 9,4 | 2,7 | 9,0 | 2,9 | 4,7 | -8,3 | 2,2 | 3,9 | 3,3 |
| Moquegua | 0,7 | 11,5 | 6,8 | 5,0 | 2,7 | 1,1 | -1,9 | 7,1 | -0,7 | -2,2 |
| Pasco | 7,2 | 5,6 | 15,4 | 3,0 | 1,4 | -2,4 | 8,8 | 1,4 | 3,7 | 1,6 |
| Piura | 12,3 | 2,6 | 4,9 | 2,4 | 3,9 | 6,0 | -0,7 | 4,4 | 0,7 | 1,3 |
| Puno | 10,3 | 4,4 | 3,6 | 12,2 | 3,9 | 3,0 | 0,3 | 0,7 | 0,3 | -0,8 |
| San Martín | 8,7 | -0,4 | 8,3 | 11,8 | 0,8 | 4,0 | 4,5 | -2,1 | 4,7 | -1,4 |
| Tacna | 19,7 | 0,4 | -1,2 | 7,1 | 5,6 | 2,8 | 3,6 | -6,2 | 7,1 | -2,9 |
| Tumbes | 5,4 | 0,7 | 10,2 | 5,0 | -1,3 | 5,2 | -0,7 | 1,3 | 3,3 | 0,6 |
| Ucayali | 9,6 | 5,2 | 10,8 | 7,0 | 7,6 | -2,8 | 1,0 | 2,5 | 3,4 | -5,0 |

**Nota:** Soles constantes al año base 2017 a precios de Lima Metropolitana

1/ Comprende la provincia de Lima y la Provincia Constitucional del Callao.

2/ Comprende los 43 distritos que conforman la Provincia de Lima.

3/ Comprende las provincias: Barranca, Cajatambo, Canta, Cañete, Huaral, Huarochiri, Huaura, Oyón y Yauyos.

**Fuente: Instituto Nacional de Estadística e Informática - Encuesta Nacional de Hogares (ENAHO).**

## 10.1.1.a PERÚ: Gasto per cápita entre el 40% más pobre de la población

(Soles)

| Ámbito Geográfico | 2007 | 2008 | 2009 | 2010 | 2011 | 2012 | 2013 | 2014 | 2015 | 2016 | 2017 |
|---|---|---|---|---|---|---|---|---|---|---|---|
| **Nacional** | **244** | **260** | **270** | **289** | **307** | **320** | **334** | **339** | **344** | **355** | **350** |
| **Área de residencia** | | | | | | | | | | | |
| Urbana | 286 | 305 | 317 | 335 | 352 | 365 | 375 | 377 | 381 | 393 | 386 |
| Rural | 212 | 223 | 231 | 248 | 264 | 272 | 288 | 295 | 299 | 308 | 305 |
| **Región natural** | | | | | | | | | | | |
| Costa | 294 | 314 | 323 | 341 | 356 | 370 | 382 | 385 | 388 | 401 | 391 |
| Sierra | 219 | 232 | 249 | 265 | 281 | 291 | 306 | 314 | 322 | 333 | 330 |
| Selva | 233 | 243 | 242 | 263 | 287 | 299 | 306 | 312 | 311 | 322 | 317 |
| **Dominio geográfico** | | | | | | | | | | | |
| Costa urbana | 297 | 313 | 328 | 343 | 363 | 369 | 378 | 380 | 384 | 400 | 394 |
| Costa rural | 240 | 261 | 298 | 310 | 306 | 317 | 343 | 336 | 341 | 349 | 352 |
| Sierra urbana | 266 | 279 | 303 | 321 | 340 | 354 | 356 | 359 | 368 | 377 | 377 |
| Sierra rural | 206 | 218 | 232 | 246 | 261 | 267 | 287 | 294 | 301 | 310 | 307 |
| Selva urbana | 265 | 289 | 288 | 305 | 322 | 341 | 346 | 349 | 349 | 363 | 358 |
| Selva rural | 213 | 214 | 212 | 238 | 263 | 269 | 276 | 284 | 281 | 289 | 285 |
| Lima Metropolitana 1/ | 307 | 326 | 336 | 356 | 367 | 383 | 399 | 402 | 406 | 416 | 399 |
| **Departamento** | | | | | | | | | | | |
| Amazonas | 232 | 225 | 224 | 255 | 273 | 282 | 281 | 281 | 298 | 306 | 307 |
| Áncash | 240 | 261 | 298 | 310 | 306 | 317 | 343 | 336 | 341 | 349 | 352 |
| Apurímac | 213 | 215 | 225 | 249 | 262 | 273 | 321 | 318 | 330 | 341 | 336 |
| Arequipa | 292 | 300 | 303 | 335 | 348 | 353 | 372 | 372 | 383 | 404 | 398 |
| Ayacucho | 214 | 246 | 260 | 271 | 274 | 286 | 291 | 305 | 325 | 331 | 336 |
| Cajamarca | 200 | 221 | 224 | 237 | 245 | 252 | 259 | 274 | 272 | 288 | 287 |
| Callao | 307 | 322 | 334 | 344 | 360 | 370 | 399 | 404 | 407 | 428 | 387 |
| Cusco | 236 | 242 | 274 | 278 | 324 | 333 | 350 | 350 | 359 | 361 | 357 |
| Huancavelica | 159 | 184 | 214 | 250 | 278 | 288 | 298 | 298 | 315 | 320 | 325 |
| Huánuco | 220 | 226 | 233 | 243 | 261 | 270 | 296 | 303 | 320 | 335 | 332 |
| Ica | 324 | 338 | 346 | 366 | 387 | 404 | 421 | 432 | 426 | 433 | 442 |
| Junín | 262 | 267 | 290 | 300 | 319 | 332 | 349 | 352 | 351 | 364 | 348 |
| La Libertad | 257 | 250 | 257 | 279 | 294 | 311 | 325 | 330 | 330 | 346 | 343 |
| Lambayeque | 276 | 281 | 299 | 317 | 343 | 343 | 361 | 358 | 371 | 384 | 371 |
| Lima | 300 | 321 | 330 | 351 | 363 | 382 | 394 | 399 | 401 | 414 | 398 |
| Provincia de Lima 2/ | 307 | 326 | 336 | 357 | 368 | 384 | 400 | 402 | 406 | 415 | 400 |
| Región Lima 3/ | 272 | 293 | 302 | 322 | 338 | 364 | 357 | 380 | 373 | 406 | 385 |
| Loreto | 221 | 217 | 208 | 234 | 253 | 271 | 287 | 296 | 287 | 295 | 286 |
| Madre de Dios | 283 | 294 | 321 | 330 | 360 | 370 | 387 | 355 | 363 | 377 | 390 |
| Moquegua | 279 | 281 | 314 | 335 | 351 | 361 | 365 | 358 | 384 | 381 | 373 |
| Pasco | 217 | 233 | 246 | 284 | 292 | 296 | 289 | 315 | 319 | 331 | 336 |
| Piura | 243 | 273 | 280 | 294 | 301 | 313 | 332 | 329 | 344 | 346 | 351 |
| Puno | 235 | 259 | 270 | 280 | 314 | 326 | 336 | 337 | 340 | 341 | 338 |
| San Martín | 237 | 257 | 256 | 277 | 310 | 313 | 325 | 340 | 333 | 348 | 343 |
| Tacna | 277 | 332 | 333 | 329 | 353 | 372 | 383 | 397 | 372 | 399 | 387 |
| Tumbes | 309 | 326 | 328 | 362 | 380 | 375 | 394 | 392 | 397 | 410 | 412 |
| Ucayali | 239 | 262 | 276 | 305 | 327 | 351 | 342 | 345 | 353 | 365 | 347 |

**Nota:** Soles constantes al año base 2017 a precios de Lima Metropolitana

1/ Comprende la provincia de Lima y la Provincia Constitucional del Callao.

2/ Comprende los 43 distritos que conforman la Provincia de Lima.

3/ Comprende las provincias: Barranca, Cajatambo, Canta, Cañete, Huaral, Huarochiri, Huaura, Oyón y Yauyos.

**Fuente: Instituto Nacional de Estadística e Informática - Encuesta Nacional de Hogares (ENAHO).**

## 10.1.1.b PERÚ: Tasa de crecimiento del gasto per cápita de la población

(Variación porcentual)

| Ámbito Geográfico | 2008 | 2009 | 2010 | 2011 | 2012 | 2013 | 2014 | 2015 | 2016 | 2017 |
|---|---|---|---|---|---|---|---|---|---|---|
| **Nacional** | **2,7** | **3,7** | **3,2** | **3,0** | **3,9** | **1,9** | **0,4** | **0,6** | **2,1** | **-0,2** |
| **Área de residencia** | | | | | | | | | | |
| Urbana | 1,8 | 3,6 | 2,1 | 1,9 | 3,4 | 0,8 | -0,1 | 0,2 | 1,8 | -0,3 |
| Rural | 5,6 | 1,4 | 7,5 | 7,9 | 4,6 | 6,1 | 1,6 | 0,9 | 1,2 | -1,3 |
| **Región natural** | | | | | | | | | | |
| Costa | 0,4 | 4,9 | 1,1 | 2,3 | 3,6 | 0,2 | 0,4 | 0,7 | 2,5 | -0,1 |
| Sierra | 6,5 | 2,7 | 5,5 | 3,5 | 4,4 | 5,6 | 0,3 | 0,3 | 1,0 | -1,1 |
| Selva | 8,5 | -2,4 | 10,5 | 6,4 | 4,4 | 2,1 | -0,0 | 0,3 | 0,8 | 0,9 |
| **Dominio geográfico** | | | | | | | | | | |
| Costa urbana | -0,2 | -0,5 | 3,9 | 4,0 | 2,9 | -2,5 | 1,0 | 0,2 | 3,6 | -0,5 |
| Costa rural | 5,7 | -2,5 | 7,8 | 6,6 | 2,7 | 3,3 | 0,2 | -0,3 | 1,9 | 2,9 |
| Sierra urbana | 5,5 | 0,7 | 3,9 | 1,0 | 3,0 | 3,9 | -1,6 | -1,0 | -0,2 | -1,2 |
| Sierra rural | 6,2 | 4,6 | 6,6 | 6,8 | 5,4 | 7,2 | 2,4 | 1,5 | 1,6 | -2,2 |
| Selva urbana | 9,6 | -2,0 | 9,7 | 3,3 | 3,6 | 0,6 | -0,5 | -0,1 | 0,8 | 1,1 |
| Selva rural | 4,0 | -4,5 | 10,7 | 12,1 | 4,0 | 4,8 | -0,0 | -0,4 | -0,5 | -1,4 |
| Lima Metropolitana 1/ | 0,3 | 8,2 | -0,9 | 1,0 | 3,9 | 1,4 | 0,1 | 0,9 | 1,7 | -0,1 |
| **Departamento** | | | | | | | | | | |
| Amazonas | -1,1 | 0,2 | 6,7 | 9,7 | 5,7 | -4,5 | -3,0 | 7,5 | 5,7 | 7,4 |
| Áncash | 6,5 | -1,1 | 10,2 | 1,6 | 0,2 | 3,8 | 0,8 | -1,4 | 0,9 | -3,5 |
| Apurímac | 5,2 | -3,7 | 16,5 | 9,8 | 1,1 | 11,8 | 6,1 | 1,5 | -1,1 | 1,4 |
| Arequipa | 2,4 | -2,5 | 6,6 | -0,1 | 0,6 | 2,0 | -0,0 | -1,0 | -0,9 | 0,4 |
| Ayacucho | 9,9 | 4,6 | 10,5 | -6,8 | 2,3 | 5,4 | 1,5 | 2,9 | 5,4 | -0,4 |
| Cajamarca | 18,6 | -3,8 | 8,2 | 0,3 | 2,1 | 3,4 | 3,2 | 2,1 | 3,2 | 1,0 |
| Callao | 6,1 | 9,4 | -2,4 | -2,8 | 3,0 | 4,5 | 0,1 | 0,1 | 1,7 | -1,8 |
| Cusco | -0,7 | 11,6 | -4,3 | 9,5 | 14,9 | 5,9 | 1,2 | -3,7 | 1,5 | -9,2 |
| Huancavelica | 17,2 | 14,4 | 16,5 | 12,3 | 8,9 | 1,4 | -8,1 | 9,0 | 1,8 | -0,1 |
| Huánuco | 7,4 | -1,5 | 8,7 | 3,0 | 14,0 | 2,1 | -2,2 | 6,6 | 2,1 | -1,6 |
| Ica | 1,8 | 4,6 | 4,5 | 3,8 | 0,6 | 2,4 | 2,6 | 0,1 | 3,4 | -0,4 |
| Junín | 10,0 | -2,8 | 7,1 | 6,1 | -0,7 | 9,0 | -1,3 | 4,4 | -1,2 | -3,1 |
| La Libertad | -10,1 | -0,8 | 5,8 | 1,4 | 0,4 | 0,1 | 1,0 | 1,8 | 4,0 | 1,7 |
| Lambayeque | 7,1 | -2,6 | 0,8 | 5,0 | 9,3 | -0,1 | 1,8 | 4,4 | 6,0 | -0,2 |
| Lima | 0,7 | 7,4 | -0,3 | 1,6 | 3,9 | 1,0 | 0,0 | 0,9 | 1,8 | -0,2 |
| Provincia de Lima 2/ | -0,3 | 8,1 | -0,7 | 1,4 | 4,0 | 1,1 | 0,1 | 1,0 | 1,7 | 0,1 |
| Región Lima 3/ | 12,7 | -0,8 | 4,8 | 4,1 | 2,0 | -1,0 | -0,3 | -0,5 | 2,8 | -4,6 |
| Loreto | 6,6 | -2,4 | 8,6 | 4,0 | 4,7 | 1,3 | 4,9 | -2,5 | -1,5 | 6,2 |
| Madre de Dios | 3,9 | 7,3 | 2,7 | 6,0 | 16,2 | 1,6 | -9,3 | -4,3 | -0,6 | 4,6 |
| Moquegua | -6,6 | 13,9 | 9,6 | 3,8 | 11,1 | -1,1 | -0,5 | 1,0 | 0,9 | 0,5 |
| Pasco | -0,3 | 13,3 | 11,4 | -4,9 | -4,9 | -3,7 | 5,7 | 1,7 | 3,3 | 1,0 |
| Piura | 2,8 | 3,9 | 0,0 | 8,9 | 4,0 | -3,9 | 3,7 | -1,6 | 2,9 | 1,3 |
| Puno | 6,9 | 2,1 | 2,4 | 11,5 | 3,1 | 8,7 | -3,5 | -7,2 | 2,2 | 2,5 |
| San Martín | 13,0 | -5,4 | 17,5 | 2,0 | 5,0 | -0,3 | 2,0 | -2,4 | 5,4 | 1,2 |
| Tacna | 12,7 | -3,0 | 10,6 | -1,2 | 6,0 | -2,0 | -4,7 | -0,1 | -0,9 | 1,4 |
| Tumbes | -3,8 | 2,2 | 4,2 | 8,6 | 0,1 | -3,1 | -3,7 | 1,8 | 2,3 | 0,3 |
| Ucayali | 2,5 | 3,1 | 10,3 | 14,4 | 0,7 | -0,1 | -0,6 | 4,2 | -4,3 | -1,0 |

**Nota:** Soles constantes al año base 2017 a precios de Lima Metropolitana

1/ Comprende la provincia de Lima y la Provincia Constitucional del Callao.

2/ Comprende los 43 distritos que conforman la Provincia de Lima.

3/ Comprende las provincias: Barranca, Cajatambo, Canta, Cañete, Huaral, Huarochiri, Huaura, Oyón y Yauyos.

**Fuente: Instituto Nacional de Estadística e Informática - Encuesta Nacional de Hogares (ENAHO).**

## 10.1.1.b PERÚ: Gasto per cápita de la población

(Soles)

| Ámbito Geográfico | 2007 | 2008 | 2009 | 2010 | 2011 | 2012 | 2013 | 2014 | 2015 | 2016 | 2017 |
|---|---|---|---|---|---|---|---|---|---|---|---|
| **Nacional** | **593** | **609** | **632** | **652** | **672** | **698** | **711** | **714** | **719** | **734** | **732** |
| **Área de residencia** | | | | | | | | | | | |
| Urbana | 713 | 726 | 752 | 768 | 782 | 809 | 816 | 815 | 817 | 831 | 828 |
| Rural | 284 | 300 | 304 | 327 | 353 | 369 | 392 | 398 | 401 | 406 | 401 |
| **Región natural** | | | | | | | | | | | |
| Costa | 733 | 736 | 772 | 781 | 799 | 828 | 830 | 833 | 839 | 860 | 859 |
| Sierra | 441 | 470 | 482 | 509 | 526 | 550 | 581 | 582 | 584 | 590 | 584 |
| Selva | 409 | 444 | 433 | 478 | 509 | 531 | 542 | 542 | 544 | 548 | 553 |
| **Dominio geográfico** | | | | | | | | | | | |
| Costa urbana | 707 | 706 | 702 | 730 | 759 | 781 | 761 | 769 | 771 | 799 | 794 |
| Costa rural | 390 | 413 | 402 | 434 | 463 | 475 | 491 | 492 | 490 | 499 | 514 |
| Sierra urbana | 659 | 695 | 700 | 727 | 734 | 756 | 785 | 773 | 765 | 764 | 755 |
| Sierra rural | 266 | 283 | 296 | 315 | 337 | 355 | 380 | 389 | 395 | 402 | 393 |
| Selva urbana | 522 | 573 | 561 | 616 | 636 | 659 | 663 | 659 | 659 | 664 | 671 |
| Selva rural | 280 | 291 | 278 | 308 | 345 | 359 | 376 | 376 | 374 | 372 | 367 |
| Lima Metropolitana 1/ | 788 | 790 | 856 | 848 | 857 | 891 | 904 | 904 | 913 | 928 | 927 |
| **Departamento** | | | | | | | | | | | |
| Amazonas | 387 | 382 | 383 | 409 | 449 | 474 | 453 | 439 | 472 | 499 | 536 |
| Áncash | 540 | 575 | 568 | 626 | 636 | 638 | 662 | 667 | 658 | 664 | 641 |
| Apurímac | 308 | 324 | 312 | 363 | 399 | 403 | 451 | 478 | 485 | 480 | 486 |
| Arequipa | 789 | 807 | 787 | 839 | 838 | 843 | 860 | 860 | 851 | 843 | 846 |
| Ayacucho | 367 | 403 | 422 | 466 | 434 | 445 | 468 | 475 | 489 | 515 | 514 |
| Cajamarca | 321 | 380 | 366 | 396 | 397 | 405 | 419 | 433 | 442 | 456 | 460 |
| Callao | 664 | 705 | 771 | 753 | 731 | 753 | 788 | 788 | 789 | 803 | 788 |
| Cusco | 502 | 498 | 556 | 532 | 582 | 669 | 708 | 717 | 690 | 700 | 636 |
| Huancavelica | 220 | 257 | 294 | 343 | 385 | 419 | 425 | 391 | 426 | 434 | 433 |
| Huánuco | 382 | 410 | 404 | 440 | 453 | 516 | 527 | 516 | 550 | 561 | 552 |
| Ica | 644 | 655 | 686 | 716 | 744 | 748 | 766 | 786 | 786 | 813 | 810 |
| Junín | 518 | 570 | 553 | 593 | 628 | 624 | 680 | 671 | 700 | 691 | 670 |
| La Libertad | 731 | 657 | 651 | 689 | 699 | 701 | 702 | 709 | 722 | 751 | 763 |
| Lambayeque | 568 | 608 | 592 | 597 | 627 | 686 | 685 | 697 | 728 | 772 | 770 |
| Lima | 778 | 783 | 842 | 839 | 853 | 886 | 895 | 895 | 904 | 920 | 918 |
| Provincia de Lima 2/ | 802 | 800 | 865 | 859 | 871 | 907 | 917 | 917 | 927 | 942 | 943 |
| Región Lima 3/ | 558 | 629 | 624 | 654 | 681 | 695 | 687 | 685 | 682 | 701 | 669 |
| Loreto | 389 | 414 | 405 | 439 | 457 | 478 | 484 | 508 | 496 | 488 | 518 |
| Madre de Dios | 603 | 627 | 672 | 690 | 731 | 850 | 864 | 783 | 750 | 745 | 779 |
| Moquegua | 665 | 621 | 708 | 776 | 805 | 895 | 885 | 881 | 890 | 898 | 902 |
| Pasco | 397 | 395 | 448 | 499 | 475 | 451 | 435 | 460 | 467 | 483 | 487 |
| Piura | 530 | 545 | 566 | 566 | 617 | 642 | 617 | 639 | 629 | 648 | 656 |
| Puno | 406 | 434 | 443 | 454 | 506 | 522 | 567 | 547 | 508 | 519 | 532 |
| San Martín | 433 | 489 | 463 | 544 | 555 | 583 | 581 | 593 | 578 | 610 | 617 |
| Tacna | 653 | 736 | 714 | 790 | 780 | 827 | 810 | 772 | 771 | 764 | 775 |
| Tumbes | 711 | 684 | 699 | 729 | 792 | 793 | 768 | 740 | 753 | 771 | 773 |
| Ucayali | 452 | 464 | 478 | 527 | 603 | 608 | 607 | 603 | 628 | 602 | 596 |

**Nota:** Soles constantes al año base 2017 a precios de Lima Metropolitana

1/ Comprende la provincia de Lima y la Provincia Constitucional del Callao.

2/ Comprende los 43 distritos que conforman la Provincia de Lima.

3/ Comprende las provincias: Barranca, Cajatambo, Canta, Cañete, Huaral, Huarochiri, Huaura, Oyón y Yauyos.

**Fuente: Instituto Nacional de Estadística e Informática - Encuesta Nacional de Hogares (ENAHO).**

## 10.1.1.c PERÚ: Tasa de crecimiento del ingreso per cápita entre el 40% más pobre de la población

(Variación porcentual)

| Ámbito Geográfico | 2008 | 2009 | 2010 | 2011 | 2012 | 2013 | 2014 | 2015 | 2016 | 2017 |
|---|---|---|---|---|---|---|---|---|---|---|
| **Nacional** | **9,3** | **8,0** | **10,3** | **4,3** | **6,0** | **3,2** | **2,7** | **2,1** | **1,8** | **-1,1** |
| **Área de residencia** | | | | | | | | | | |
| Urbana | 8,5 | 6,0 | 9,1 | 5,0 | 6,5 | 2,0 | 2,1 | 2,5 | 1,1 | -1,3 |
| Rural | 8,2 | 9,1 | 11,3 | 2,1 | 4,3 | 3,9 | 2,7 | 1,2 | 2,6 | -1,3 |
| **Región natural** | | | | | | | | | | |
| Costa | 8,5 | 5,1 | 9,8 | 3,3 | 6,8 | 2,5 | 2,6 | 3,1 | 0,6 | -0,8 |
| Sierra | 9,8 | 11,4 | 9,1 | 2,8 | 6,3 | 4,1 | 3,5 | 1,6 | 3,4 | -1,3 |
| Selva | 7,3 | 2,7 | 13,0 | 8,1 | 2,9 | 1,3 | 1,5 | 0,1 | 4,1 | -2,4 |
| **Dominio geográfico** | | | | | | | | | | |
| Costa urbana | 7,3 | 5,3 | 10,0 | 3,0 | 6,1 | 1,2 | 3,2 | 3,3 | 0,7 | -0,2 |
| Costa rural | 16,5 | 5,1 | 9,1 | -1,8 | 7,3 | 2,0 | -1,4 | 3,3 | 2,6 | -0,3 |
| Sierra urbana | 10,5 | 9,7 | 5,8 | 7,2 | 7,3 | 0,8 | 1,9 | 1,4 | 2,4 | -1,6 |
| Sierra rural | 8,5 | 12,2 | 10,5 | 0,9 | 4,9 | 5,4 | 3,0 | 1,7 | 2,7 | -1,3 |
| Selva urbana | 11,2 | 3,1 | 10,4 | 6,8 | 4,7 | 1,8 | -0,9 | 0,8 | 4,8 | -2,5 |
| Selva rural | 3,6 | 2,5 | 14,5 | 8,3 | 0,4 | 0,4 | 3,4 | -1,1 | 2,4 | -0,9 |
| Lima Metropolitana 1/ | 6,9 | 4,4 | 9,8 | 4,2 | 7,4 | 3,5 | 2,8 | 3,2 | 0,1 | -1,9 |
| **Departamento** | | | | | | | | | | |
| Amazonas | 8,0 | 4,0 | 15,1 | 2,6 | 2,3 | -3,2 | 10,1 | 7,2 | 0,1 | 6,4 |
| Áncash | 5,4 | 19,5 | 4,2 | 0,9 | 6,8 | 4,9 | -0,5 | 6,1 | -2,7 | -1,0 |
| Apurímac | 11,1 | 7,3 | 15,6 | -2,9 | 8,7 | 15,7 | 2,1 | 5,9 | 1,9 | -1,4 |
| Arequipa | 6,8 | 8,0 | 10,8 | 5,9 | 4,9 | 5,3 | 3,7 | -2,3 | -0,3 | 8,0 |
| Ayacucho | 13,0 | 11,8 | 7,6 | -3,0 | 7,1 | 7,9 | -3,3 | 5,7 | 2,6 | -0,2 |
| Cajamarca | 12,5 | 5,6 | 8,1 | 1,8 | 8,9 | -0,2 | 5,8 | 2,0 | 4,8 | -0,1 |
| Callao | 3,7 | 8,7 | 8,8 | 6,9 | 0,6 | 4,0 | 6,8 | -0,3 | 5,4 | -6,7 |
| Cusco | 12,3 | 11,8 | 5,3 | 9,2 | 12,0 | -0,7 | -0,1 | 1,0 | 2,3 | -3,4 |
| Huancavelica | 13,1 | 17,2 | 14,0 | 9,2 | 2,0 | 6,7 | -1,4 | 9,5 | 1,9 | 1,0 |
| Huánuco | 11,0 | 5,0 | 6,8 | 3,0 | 4,4 | 9,4 | 6,6 | -1,0 | 5,5 | -2,9 |
| Ica | 3,6 | 0,7 | 16,2 | 4,0 | 6,5 | 5,4 | -1,3 | -0,6 | 5,3 | 0,6 |
| Junín | 5,4 | 11,6 | 11,9 | 7,0 | 3,3 | 1,1 | -1,3 | 3,1 | -0,2 | -4,9 |
| La Libertad | 6,2 | 11,7 | 5,9 | 3,6 | 2,3 | 4,5 | 5,9 | 1,1 | 0,5 | 3,5 |
| Lambayeque | 5,8 | 12,8 | 4,3 | 4,8 | 9,3 | 2,8 | 1,8 | 1,1 | 4,3 | -0,3 |
| Lima | 8,0 | 2,2 | 11,8 | 3,5 | 8,5 | 3,0 | 2,7 | 3,6 | -0,0 | -1,3 |
| Provincia de Lima 2/ | 7,4 | 3,8 | 9,9 | 3,8 | 8,4 | 3,3 | 2,3 | 3,7 | -0,6 | -1,3 |
| Región Lima 3/ | 10,6 | -7,6 | 23,6 | 0,4 | 8,5 | 1,4 | 6,3 | 2,5 | 4,8 | -1,6 |
| Loreto | 5,6 | 2,6 | 14,6 | 8,3 | -0,8 | 6,1 | 1,4 | -1,7 | 0,6 | -4,4 |
| Madre de Dios | 7,2 | 5,9 | 10,0 | 7,5 | 0,1 | 7,5 | -3,6 | 5,3 | 1,4 | -13,2 |
| Moquegua | 6,7 | 11,2 | 9,0 | 3,3 | 5,8 | -0,6 | -2,0 | 15,7 | -0,6 | -3,1 |
| Pasco | 2,1 | 20,2 | 12,4 | 2,0 | 5,4 | -5,9 | 16,1 | 2,0 | 6,6 | -3,1 |
| Piura | 15,1 | 8,1 | 11,1 | -1,8 | 5,0 | 3,1 | 2,5 | 5,5 | -0,2 | -3,5 |
| Puno | 13,3 | 4,3 | 11,5 | 8,9 | 4,2 | 3,3 | 2,5 | -3,1 | 6,5 | -4,7 |
| San Martín | 7,5 | 7,3 | 8,9 | 10,0 | 0,4 | 2,5 | -0,8 | 3,4 | 5,5 | 4,8 |
| Tacna | 10,5 | 4,1 | 12,5 | 0,6 | 7,4 | 0,3 | 4,7 | -0,9 | 3,5 | -1,8 |
| Tumbes | -3,2 | 13,4 | 6,0 | 3,8 | 8,3 | 2,3 | -3,6 | 5,5 | 0,5 | -1,0 |
| Ucayali | 11,9 | 5,3 | 16,2 | 8,0 | 7,2 | -1,2 | 2,5 | -4,9 | 9,2 | -9,0 |

**Nota:** Soles constantes al año base 2017 a precios de Lima Metropolitana

1/ Comprende la provincia de Lima y la Provincia Constitucional del Callao.

2/ Comprende los 43 distritos que conforman la Provincia de Lima.

3/ Comprende las provincias: Barranca, Cajatambo, Canta, Cañete, Huaral, Huarochiri, Huaura, Oyón y Yauyos.

**Fuente: Instituto Nacional de Estadística e Informática - Encuesta Nacional de Hogares (ENAHO).**

## 10.1.1.c PERÚ: Ingreso per cápita entre el 40% más pobre de la población

(Soles)

| Ámbito Geográfico | 2007 | 2008 | 2009 | 2010 | 2011 | 2012 | 2013 | 2014 | 2015 | 2016 | 2017 |
|---|---|---|---|---|---|---|---|---|---|---|---|
| **Nacional** | **224** | **245** | **264** | **292** | **304** | **322** | **333** | **342** | **349** | **355** | **352** |
| **Área de residencia** | | | | | | | | | | | |
| Urbana | 267 | 290 | 307 | 335 | 352 | 375 | 382 | 390 | 400 | 404 | 399 |
| Rural | 190 | 205 | 224 | 249 | 255 | 266 | 276 | 283 | 287 | 294 | 290 |
| **Región natural** | | | | | | | | | | | |
| Costa | 274 | 298 | 313 | 344 | 355 | 379 | 389 | 399 | 411 | 414 | 410 |
| Sierra | 197 | 216 | 241 | 263 | 270 | 287 | 298 | 309 | 314 | 324 | 320 |
| Selva | 216 | 232 | 238 | 269 | 291 | 300 | 303 | 308 | 308 | 321 | 313 |
| **Dominio geográfico** | | | | | | | | | | | |
| Costa urbana | 280 | 301 | 317 | 349 | 359 | 381 | 386 | 398 | 411 | 414 | 413 |
| Costa rural | 229 | 267 | 280 | 306 | 301 | 323 | 329 | 325 | 335 | 344 | 343 |
| Sierra urbana | 243 | 268 | 294 | 312 | 334 | 359 | 361 | 368 | 374 | 382 | 376 |
| Sierra rural | 183 | 198 | 222 | 246 | 248 | 260 | 274 | 283 | 287 | 295 | 291 |
| Selva urbana | 250 | 278 | 286 | 316 | 337 | 353 | 359 | 356 | 359 | 376 | 367 |
| Selva rural | 196 | 204 | 209 | 239 | 259 | 260 | 261 | 270 | 267 | 273 | 271 |
| Lima Metropolitana 1/ | 285 | 305 | 318 | 349 | 364 | 391 | 405 | 416 | 429 | 429 | 421 |
| **Departamento** | | | | | | | | | | | |
| Amazonas | 205 | 222 | 231 | 265 | 272 | 279 | 270 | 297 | 318 | 319 | 339 |
| Áncash | 229 | 242 | 289 | 301 | 304 | 324 | 340 | 338 | 359 | 349 | 346 |
| Apurímac | 186 | 207 | 222 | 256 | 249 | 270 | 313 | 319 | 338 | 344 | 340 |
| Arequipa | 262 | 280 | 302 | 335 | 355 | 372 | 392 | 406 | 397 | 396 | 427 |
| Ayacucho | 196 | 221 | 247 | 266 | 258 | 276 | 298 | 288 | 305 | 313 | 312 |
| Cajamarca | 181 | 204 | 215 | 233 | 237 | 258 | 257 | 272 | 278 | 291 | 291 |
| Callao | 288 | 298 | 324 | 353 | 378 | 380 | 395 | 422 | 421 | 444 | 414 |
| Cusco | 207 | 233 | 260 | 274 | 299 | 335 | 333 | 332 | 336 | 343 | 332 |
| Huancavelica | 153 | 173 | 203 | 231 | 252 | 258 | 275 | 271 | 297 | 302 | 305 |
| Huánuco | 200 | 222 | 233 | 249 | 256 | 267 | 292 | 312 | 308 | 325 | 316 |
| Ica | 324 | 336 | 338 | 393 | 408 | 435 | 458 | 452 | 449 | 474 | 477 |
| Junín | 241 | 254 | 283 | 317 | 339 | 350 | 354 | 349 | 360 | 359 | 342 |
| La Libertad | 226 | 240 | 269 | 285 | 295 | 302 | 315 | 334 | 338 | 339 | 351 |
| Lambayeque | 251 | 265 | 299 | 312 | 327 | 357 | 367 | 374 | 378 | 394 | 393 |
| Lima | 281 | 303 | 310 | 346 | 358 | 389 | 400 | 411 | 426 | 426 | 420 |
| Provincia de Lima 2/ | 285 | 306 | 317 | 349 | 362 | 393 | 406 | 415 | 430 | 428 | 422 |
| Región Lima 3/ | 261 | 289 | 267 | 330 | 331 | 359 | 364 | 387 | 397 | 416 | 409 |
| Loreto | 197 | 208 | 214 | 245 | 265 | 263 | 279 | 283 | 278 | 280 | 268 |
| Madre de Dios | 269 | 288 | 305 | 336 | 361 | 361 | 388 | 374 | 394 | 399 | 347 |
| Moquegua | 243 | 259 | 288 | 314 | 324 | 343 | 340 | 334 | 386 | 384 | 372 |
| Pasco | 201 | 205 | 247 | 277 | 283 | 298 | 281 | 326 | 332 | 355 | 344 |
| Piura | 225 | 259 | 280 | 312 | 306 | 321 | 331 | 340 | 358 | 358 | 345 |
| Puno | 207 | 235 | 245 | 273 | 298 | 310 | 320 | 328 | 318 | 339 | 323 |
| San Martín | 216 | 232 | 249 | 271 | 298 | 300 | 307 | 305 | 315 | 332 | 348 |
| Tacna | 269 | 298 | 310 | 349 | 351 | 377 | 378 | 395 | 392 | 405 | 398 |
| Tumbes | 318 | 308 | 349 | 370 | 384 | 415 | 425 | 410 | 432 | 435 | 430 |
| Ucayali | 228 | 255 | 269 | 312 | 337 | 361 | 357 | 366 | 348 | 380 | 346 |

**Nota:** Soles constantes al año base 2017 a precios de Lima Metropolitana

1/ Comprende la provincia de Lima y la Provincia Constitucional del Callao.

2/ Comprende los 43 distritos que conforman la Provincia de Lima.

3/ Comprende las provincias: Barranca, Cajatambo, Canta, Cañete, Huaral, Huarochiri, Huaura, Oyón y Yauyos.

**Fuente: Instituto Nacional de Estadística e Informática - Encuesta Nacional de Hogares (ENAHO).**

## 10.1.1.d PERÚ: Tasa de crecimiento del ingreso per cápita de la población

(Variación porcentual)

| Ámbito Geográfico | 2008 | 2009 | 2010 | 2011 | 2012 | 2013 | 2014 | 2015 | 2016 | 2017 |
|---|---|---|---|---|---|---|---|---|---|---|
| **Nacional** | **2,4** | **5,4** | **3,7** | **2,6** | **5,5** | **0,8** | **1,0** | **0,2** | **3,2** | **-1,5** |
| **Área de residencia** | | | | | | | | | | |
| Urbana | 0,9 | 4,5 | 2,7 | 1,7 | 5,2 | 0,1 | 0,5 | -0,1 | 3,1 | -1,8 |
| Rural | 10,5 | 8,4 | 7,9 | 6,8 | 3,6 | 2,8 | 1,7 | -0,1 | 0,3 | -2,8 |
| **Región natural** | | | | | | | | | | |
| Costa | -0,7 | 4,7 | 2,2 | 0,8 | 6,1 | -0,5 | 1,9 | 0,6 | 4,0 | -1,6 |
| Sierra | 9,2 | 7,6 | 5,3 | 4,7 | 4,6 | 4,0 | 0,1 | -1,2 | 1,4 | -2,5 |
| Selva | 7,7 | 3,5 | 9,7 | 9,0 | 3,4 | -0,2 | -3,1 | 0,9 | 1,0 | 0,6 |
| **Dominio geográfico** | | | | | | | | | | |
| Costa urbana | -3,9 | 4,4 | 5,6 | -0,5 | 6,5 | -3,2 | 0,7 | -0,4 | 3,1 | 0,5 |
| Costa rural | 12,7 | 5,2 | 3,7 | 10,0 | -3,7 | 7,3 | 1,6 | -5,6 | 6,2 | -0,8 |
| Sierra urbana | 7,2 | 3,8 | 3,7 | 4,3 | 2,9 | 2,9 | -2,4 | -3,0 | 1,4 | -3,3 |
| Sierra rural | 11,2 | 14,0 | 6,3 | 3,3 | 6,1 | 4,0 | 3,8 | 1,0 | -1,1 | -2,4 |
| Selva urbana | 7,0 | 5,7 | 6,4 | 6,0 | 2,6 | 0,5 | -3,1 | 0,2 | 0,7 | 1,7 |
| Selva rural | 6,9 | -4,0 | 17,0 | 14,6 | 2,7 | -3,5 | -4,7 | 0,8 | 0,4 | -5,6 |
| Lima Metropolitana 1/ | 0,2 | 4,8 | 0,1 | 1,1 | 6,2 | 0,5 | 2,4 | 1,4 | 4,3 | -2,8 |
| **Departamento** | | | | | | | | | | |
| Amazonas | 1,3 | 16,8 | 8,4 | -2,7 | 3,3 | -2,3 | -1,4 | 9,8 | 3,3 | 1,4 |
| Áncash | 0,8 | 5,8 | 16,7 | -1,0 | 1,7 | 4,3 | 0,9 | -6,2 | 3,5 | -4,8 |
| Apurímac | 8,4 | 1,0 | 23,4 | -0,1 | 6,5 | 15,5 | 6,7 | 5,6 | -4,7 | -1,8 |
| Arequipa | 8,5 | 0,9 | 4,7 | 2,6 | 2,3 | 1,9 | 0,3 | -2,8 | -0,2 | 0,2 |
| Ayacucho | 8,4 | 8,7 | 12,7 | 2,2 | -3,9 | 5,9 | -0,4 | 10,3 | -1,2 | -3,8 |
| Cajamarca | 15,4 | 7,6 | 10,7 | 6,1 | 3,9 | -2,3 | -1,9 | 2,2 | -2,0 | 4,7 |
| Callao | 4,3 | 14,0 | -3,6 | -4,7 | 4,4 | 5,4 | 1,4 | 0,0 | 3,8 | -2,2 |
| Cusco | 2,4 | 14,2 | -0,7 | 9,6 | 13,0 | 0,4 | -0,0 | -6,4 | 4,0 | -7,9 |
| Huancavelica | 11,6 | 15,4 | 18,2 | 11,1 | 2,1 | 4,1 | -13,2 | 8,1 | 4,6 | -4,3 |
| Huánuco | 12,4 | -1,3 | 12,0 | 7,2 | 13,7 | 3,0 | -2,8 | 1,2 | -1,4 | -0,6 |
| Ica | 4,6 | 9,6 | 3,0 | 4,0 | -1,9 | 0,9 | 3,4 | -0,7 | 2,8 | -1,5 |
| Junín | 13,7 | -5,0 | 1,8 | 14,3 | -0,3 | 1,8 | -0,8 | 4,6 | 3,9 | -8,0 |
| La Libertad | -12,8 | 10,4 | -0,6 | -2,9 | 7,6 | 3,0 | 2,9 | 0,1 | 3,1 | 3,3 |
| Lambayeque | 1,3 | 2,0 | 2,4 | 2,1 | 5,1 | -0,0 | 3,5 | 6,5 | 7,9 | -3,1 |
| Lima | 0,4 | 3,7 | 1,2 | 1,6 | 6,7 | -0,5 | 2,1 | 1,6 | 4,2 | -2,8 |
| Provincia de Lima 2/ | -0,1 | 3,9 | 0,5 | 1,6 | 6,3 | 0,1 | 2,5 | 1,5 | 4,3 | -2,8 |
| Región Lima 3/ | 6,9 | 1,4 | 10,2 | 0,4 | 10,5 | -7,6 | -2,8 | 2,6 | 2,8 | -2,4 |
| Loreto | 5,5 | 2,9 | 12,9 | 3,0 | 5,2 | -1,7 | 0,3 | -1,4 | -0,1 | 6,5 |
| Madre de Dios | 6,2 | 6,2 | 8,1 | 15,0 | 9,4 | 4,3 | -8,0 | -9,8 | -9,0 | 0,9 |
| Moquegua | 5,0 | 2,7 | 16,3 | 0,6 | 14,8 | -4,6 | 0,2 | -3,3 | -4,2 | -7,0 |
| Pasco | 10,2 | 14,6 | 8,4 | 1,9 | -9,0 | -2,3 | 1,2 | -0,2 | 12,9 | -1,2 |
| Piura | 1,4 | 14,3 | 0,4 | 4,6 | 3,5 | -4,8 | 1,3 | -3,6 | 1,5 | 4,6 |
| Puno | 8,8 | 8,1 | 7,1 | 4,7 | 9,6 | 9,1 | -2,5 | -10,3 | 2,1 | -2,5 |
| San Martín | 9,8 | 0,6 | 15,4 | 5,8 | 2,7 | -0,3 | -2,2 | -1,8 | 5,4 | 5,6 |
| Tacna | 11,2 | -3,5 | 7,6 | -5,2 | 7,9 | 1,2 | -3,8 | -2,9 | -0,6 | 1,7 |
| Tumbes | -18,6 | 4,9 | 8,5 | 7,6 | 2,1 | -2,5 | -3,6 | 0,5 | 6,3 | -2,5 |
| Ucayali | 0,5 | 8,8 | -2,4 | 9,6 | -0,6 | 0,0 | -3,0 | 5,3 | -0,1 | -2,6 |

**Nota:** Soles constantes al año base 2017 a precios de Lima Metropolitana

1/ Comprende la provincia de Lima y la Provincia Constitucional del Callao.

2/ Comprende los 43 distritos que conforman la Provincia de Lima.

3/ Comprende las provincias: Barranca, Cajatambo, Canta, Cañete, Huaral, Huarochiri, Huaura, Oyón y Yauyos.

**Fuente: Instituto Nacional de Estadística e Informática - Encuesta Nacional de Hogares (ENAHO).**

## 10.1.1.d PERÚ: Ingreso per cápita de la población

(Soles)

| Ámbito Geográfico | 2007 | 2008 | 2009 | 2010 | 2011 | 2012 | 2013 | 2014 | 2015 | 2016 | 2017 |
|---|---|---|---|---|---|---|---|---|---|---|---|
| **Nacional** | **765** | **783** | **825** | **856** | **879** | **927** | **934** | **944** | **946** | **977** | **962** |
| **Área de residencia** | | | | | | | | | | | |
| Urbana | 942 | 950 | 993 | 1020 | 1037 | 1091 | 1092 | 1097 | 1096 | 1130 | 1111 |
| Rural | 308 | 341 | 369 | 398 | 425 | 441 | 453 | 461 | 460 | 462 | 448 |
| **Región natural** | | | | | | | | | | | |
| Costa | 972 | 965 | 1011 | 1033 | 1041 | 1104 | 1099 | 1120 | 1127 | 1172 | 1153 |
| Sierra | 533 | 582 | 626 | 660 | 691 | 723 | 751 | 752 | 743 | 753 | 734 |
| Selva | 510 | 550 | 569 | 624 | 680 | 703 | 701 | 679 | 686 | 693 | 697 |
| **Dominio geográfico** | | | | | | | | | | | |
| Costa urbana | 897 | 862 | 900 | 950 | 945 | 1007 | 974 | 981 | 977 | 1007 | 1012 |
| Costa rural | 457 | 515 | 541 | 562 | 618 | 595 | 639 | 649 | 613 | 651 | 646 |
| Sierra urbana | 849 | 910 | 944 | 979 | 1021 | 1050 | 1081 | 1055 | 1023 | 1038 | 1003 |
| Sierra rural | 279 | 310 | 354 | 376 | 389 | 412 | 429 | 445 | 450 | 445 | 434 |
| Selva urbana | 681 | 728 | 770 | 819 | 868 | 891 | 895 | 867 | 869 | 874 | 889 |
| Selva rural | 317 | 339 | 325 | 381 | 436 | 448 | 433 | 412 | 415 | 417 | 394 |
| Lima Metropolitana 1/ | 1077 | 1080 | 1131 | 1132 | 1144 | 1215 | 1221 | 1250 | 1267 | 1321 | 1285 |
| **Departamento** | | | | | | | | | | | |
| Amazonas | 482 | 488 | 570 | 618 | 601 | 620 | 606 | 597 | 656 | 678 | 687 |
| Áncash | 657 | 663 | 701 | 818 | 810 | 823 | 858 | 866 | 813 | 841 | 801 |
| Apurímac | 344 | 373 | 376 | 464 | 464 | 494 | 571 | 609 | 643 | 613 | 602 |
| Arequipa | 1002 | 1088 | 1097 | 1149 | 1180 | 1207 | 1231 | 1235 | 1200 | 1197 | 1200 |
| Ayacucho | 427 | 462 | 503 | 567 | 579 | 556 | 590 | 587 | 648 | 640 | 616 |
| Cajamarca | 390 | 450 | 484 | 536 | 568 | 591 | 577 | 566 | 579 | 567 | 594 |
| Callao | 849 | 886 | 1009 | 973 | 927 | 968 | 1020 | 1034 | 1034 | 1074 | 1050 |
| Cusco | 586 | 600 | 685 | 680 | 745 | 842 | 846 | 846 | 792 | 823 | 758 |
| Huancavelica | 282 | 315 | 364 | 430 | 478 | 488 | 508 | 441 | 476 | 498 | 477 |
| Huánuco | 456 | 512 | 505 | 566 | 606 | 690 | 710 | 690 | 699 | 689 | 685 |
| Ica | 778 | 814 | 892 | 919 | 956 | 938 | 946 | 978 | 972 | 998 | 983 |
| Junín | 658 | 748 | 710 | 723 | 827 | 824 | 839 | 832 | 870 | 904 | 832 |
| La Libertad | 897 | 782 | 864 | 859 | 834 | 897 | 924 | 951 | 952 | 982 | 1013 |
| Lambayeque | 693 | 702 | 716 | 732 | 748 | 786 | 786 | 813 | 866 | 934 | 905 |
| Lima | 1068 | 1072 | 1112 | 1126 | 1143 | 1219 | 1213 | 1239 | 1259 | 1312 | 1275 |
| Provincia de Lima 2/ | 1103 | 1102 | 1145 | 1150 | 1169 | 1243 | 1244 | 1275 | 1294 | 1349 | 1311 |
| Región Lima 3/ | 753 | 805 | 816 | 899 | 903 | 998 | 922 | 897 | 920 | 946 | 924 |
| Loreto | 480 | 506 | 521 | 588 | 606 | 638 | 627 | 629 | 620 | 620 | 660 |
| Madre de Dios | 775 | 823 | 874 | 944 | 1085 | 1188 | 1239 | 1140 | 1028 | 935 | 944 |
| Moquegua | 1019 | 1070 | 1099 | 1278 | 1286 | 1477 | 1409 | 1412 | 1366 | 1308 | 1216 |
| Pasco | 504 | 555 | 636 | 690 | 703 | 640 | 625 | 632 | 631 | 712 | 704 |
| Piura | 638 | 647 | 739 | 743 | 777 | 804 | 765 | 775 | 748 | 758 | 793 |
| Puno | 460 | 501 | 541 | 580 | 607 | 665 | 726 | 708 | 635 | 648 | 632 |
| San Martín | 563 | 618 | 622 | 717 | 759 | 779 | 777 | 760 | 746 | 787 | 831 |
| Tacna | 904 | 1005 | 969 | 1043 | 989 | 1067 | 1079 | 1039 | 1009 | 1003 | 1021 |
| Tumbes | 984 | 800 | 839 | 910 | 980 | 1000 | 975 | 940 | 945 | 1005 | 980 |
| Ucayali | 585 | 588 | 640 | 624 | 684 | 681 | 681 | 660 | 695 | 694 | 676 |

**Nota:** Soles constantes al año base 2017 a precios de Lima Metropolitana

1/ Comprende la provincia de Lima y la Provincia Constitucional del Callao.

2/ Comprende los 43 distritos que conforman la Provincia de Lima.

3/ Comprende las provincias: Barranca, Cajatambo, Canta, Cañete, Huaral, Huarochiri, Huaura, Oyón y Yauyos.

**Fuente: Instituto Nacional de Estadística e Informática - Encuesta Nacional de Hogares (ENAHO).**

## Meta 10.2: De aquí a 2030, potenciar y promover la inclusión social, económica y política de todas las personas, independientemente de su edad, sexo, discapacidad, raza, etnia, origen, religión o situación económica u otra condición

### 10.2.1 PERÚ: Proporción de personas que viven por debajo del 50% de la mediana de los ingresos

(Porcentaje)

| Ámbito Geográfico | 2007 | 2008 | 2009 | 2010 | 2011 | 2012 | 2013 | 2014 | 2015 | 2016 | 2017 |
|---|---|---|---|---|---|---|---|---|---|---|---|
| **Nacional** | **27,4** | **27,4** | **27,1** | **26,8** | **25,9** | **26,2** | **26,8** | **26,3** | **25,4** | **26,2** | **26,1** |
| **Área de residencia** | | | | | | | | | | | |
| Urbana | 24,6 | 24,3 | 24,3 | 24,4 | 22,8 | 23,3 | 23,3 | 22,7 | 21,7 | 22,3 | 22,2 |
| Rural | 27,0 | 28,0 | 27,8 | 27,9 | 27,7 | 28,1 | 27,9 | 27,7 | 27,6 | 28,3 | 27,1 |
| **Departamento** | | | | | | | | | | | |
| Amazonas | 25,0 | 25,7 | 28,7 | 26,4 | 26,7 | 26,5 | 27,8 | 25,9 | 27,6 | 25,3 | 24,6 |
| Áncash | 26,9 | 28,2 | 25,4 | 26,9 | 27,2 | 28,1 | 30,4 | 28,5 | 29,4 | 29,2 | 28,7 |
| Apurímac | 20,2 | 26,0 | 25,1 | 24,7 | 26,3 | 27,2 | 26,2 | 24,8 | 23,1 | 25,7 | 23,2 |
| Arequipa | 24,5 | 25,1 | 22,7 | 23,1 | 21,2 | 22,5 | 21,9 | 23,3 | 21,4 | 21,0 | 19,6 |
| Ayacucho | 28,4 | 28,4 | 26,5 | 26,9 | 29,3 | 27,2 | 29,1 | 30,5 | 27,9 | 26,9 | 27,0 |
| Cajamarca | 28,7 | 31,5 | 31,2 | 28,5 | 28,4 | 28,0 | 29,6 | 29,4 | 30,7 | 29,6 | 27,4 |
| Callao | 18,1 | 17,7 | 20,7 | 20,4 | 20,5 | 20,6 | 19,9 | 17,1 | 16,3 | 18,3 | 18,7 |
| Cusco | 28,3 | 26,5 | 27,1 | 24,9 | 25,7 | 26,2 | 28,0 | 27,7 | 29,3 | 27,6 | 26,5 |
| Huancavelica | 29,1 | 26,7 | 27,2 | 30,3 | 28,8 | 28,6 | 30,7 | 28,0 | 29,6 | 27,8 | 25,4 |
| Huánuco | 28,7 | 28,7 | 27,5 | 28,8 | 28,5 | 26,9 | 28,2 | 26,8 | 27,2 | 27,9 | 28,3 |
| Ica | 22,6 | 24,8 | 23,6 | 23,8 | 22,0 | 22,2 | 17,0 | 20,9 | 17,4 | 17,2 | 18,4 |
| Junín | 25,7 | 27,5 | 25,2 | 24,4 | 24,7 | 25,6 | 26,0 | 26,2 | 25,7 | 27,4 | 27,3 |
| La Libertad | 28,6 | 25,8 | 26,2 | 29,2 | 26,1 | 27,6 | 29,5 | 27,9 | 26,9 | 28,5 | 26,4 |
| Lambayeque | 28,2 | 30,7 | 28,6 | 28,2 | 27,4 | 23,7 | 27,9 | 27,4 | 24,7 | 27,2 | 27,0 |
| Lima | 19,8 | 18,8 | 21,2 | 20,1 | 18,8 | 18,8 | 18,4 | 18,3 | 16,0 | 16,9 | 17,3 |
| Provincia de Lima 1/ | 18,9 | 18,2 | 20,1 | 19,8 | 18,0 | 18,3 | 17,5 | 17,5 | 15,1 | 16,5 | 16,5 |
| Región Lima 2/ | 22,9 | 23,1 | 25,3 | 23,0 | 23,9 | 21,7 | 23,7 | 21,8 | 21,6 | 20,7 | 22,1 |
| Loreto | 25,3 | 26,0 | 26,3 | 29,0 | 27,0 | 28,4 | 29,9 | 28,9 | 28,4 | 30,4 | 30,7 |
| Madre de Dios | 19,8 | 19,0 | 20,7 | 20,5 | 22,3 | 19,6 | 19,1 | 20,5 | 21,6 | 20,8 | 22,6 |
| Moquegua | 26,7 | 28,1 | 28,6 | 27,7 | 27,1 | 28,4 | 26,8 | 27,8 | 26,8 | 25,9 | 26,4 |
| Pasco | 25,2 | 28,2 | 28,1 | 28,0 | 27,2 | 28,3 | 32,5 | 30,3 | 27,7 | 28,0 | 29,9 |
| Piura | 27,4 | 26,9 | 29,8 | 27,9 | 27,6 | 28,2 | 28,9 | 29,0 | 27,1 | 29,3 | 29,8 |
| Puno | 29,6 | 29,4 | 28,3 | 26,4 | 26,4 | 28,7 | 31,0 | 27,4 | 31,1 | 29,9 | 29,4 |
| San Martín | 22,6 | 24,4 | 27,7 | 26,1 | 26,7 | 25,2 | 27,8 | 27,5 | 25,3 | 25,4 | 25,3 |
| Tacna | 21,9 | 21,6 | 20,0 | 22,0 | 22,1 | 19,6 | 20,6 | 19,1 | 19,2 | 21,6 | 21,4 |
| Tumbes | 24,2 | 25,3 | 25,3 | 26,5 | 23,1 | 23,0 | 27,2 | 25,2 | 22,2 | 23,4 | 23,3 |
| Ucayali | 24,8 | 24,5 | 22,7 | 22,7 | 19,3 | 19,5 | 20,6 | 23,7 | 20,0 | 21,2 | 23,0 |

1/ Comprende los 43 distritos que conforman la Provincia de Lima.

2/ Comprende las provincias: Barranca, Cajatambo, Canta, Cañete, Huaral, Huarochiri, Huaura, Oyón y Yauyos.

**Fuente: Instituto Nacional de Estadística e Informática - Encuesta Nacional de Hogares (ENAHO).**

### 10.2.1.1 PERÚ: Proporción de personas que viven por debajo del 50% de la mediana de los ingresos según sexo

(Porcentaje)

| Sexo | 2007 | 2008 | 2009 | 2010 | 2011 | 2012 | 2013 | 2014 | 2015 | 2016 | 2017 |
|---|---|---|---|---|---|---|---|---|---|---|---|
| **Nacional** | **27,4** | **27,4** | **27,1** | **26,8** | **25,9** | **26,2** | **26,8** | **26,3** | **25,4** | **26,2** | **26,1** |
| Hombre | 25,0 | 24,2 | 23,8 | 23,4 | 22,4 | 23,5 | 23,4 | 23,2 | 22,5 | 22,8 | 23,2 |
| Mujer | 30,1 | 30,7 | 30,1 | 30,2 | 29,5 | 29,8 | 30,7 | 30,1 | 29,4 | 29,9 | 30,3 |

**Fuente: Instituto Nacional de Estadística e Informática - Encuesta Nacional de Hogares (ENAHO).**

### 10.2.1.2 PERÚ: Proporción de personas que viven por debajo del 50% de la mediana de los ingresos según grupos de edad

(Porcentaje)

| Grupos de edad | 2007 | 2008 | 2009 | 2010 | 2011 | 2012 | 2013 | 2014 | 2015 | 2016 | 2017 |
|---|---|---|---|---|---|---|---|---|---|---|---|
| **Nacional** | **27,4** | **27,4** | **27,1** | **26,8** | **25,9** | **26,2** | **26,8** | **26,3** | **25,4** | **26,2** | **26,1** |
| De 14 a 29 años | 26,0 | 26,4 | 26,4 | 26,4 | 25,1 | 25,5 | 25,5 | 24,3 | 23,4 | 23,9 | 24,4 |
| De 30 a 44 años | 26,7 | 26,2 | 25,7 | 25,0 | 23,6 | 24,8 | 25,1 | 24,6 | 23,6 | 23,8 | 24,6 |
| De 45 a 64 años | 29,1 | 28,4 | 27,7 | 26,8 | 26,4 | 27,6 | 27,1 | 27,0 | 28,3 | 28,0 | 26,6 |
| De 65 a más años | 27,9 | 31,1 | 29,3 | 28,8 | 30,6 | 29,0 | 29,4 | 28,7 | 28,6 | 28,9 | 29,5 |

**Fuente: Instituto Nacional de Estadística e Informática - Encuesta Nacional de Hogares (ENAHO).**

### 10.2.1.3 PERÚ: Proporción de personas que viven por debajo del 50% de la mediana de los ingresos según condición de discapacidad

(Porcentaje)

| Condición de discapacidad | 2014 | 2015 | 2016 | 2017 |
|---|---|---|---|---|
| **Nacional** | **26,3** | **25,4** | **26,2** | **26,1** |
| Sin discapacidad | 26,0 | 25,0 | 25,9 | 25,0 |
| Con discapacidad | 30,0 | 34,4 | 31,4 | 31,0 |

**Fuente: Instituto Nacional de Estadística e Informática - Encuesta Nacional de Hogares (ENAHO).**

## Meta 10.3: Garantizar la igualdad de oportunidades y reducir la desigualdad de resultados, incluso eliminando las leyes, políticas y prácticas discriminatorias y promoviendo legislaciones, políticas y medidas adecuadas a ese respecto

### 10.3.1 PERÚ: Proporción de población de 18 y más años de edad que señalan que en los últimos cinco años se han sentido maltratadas o han intentado discriminarlas

(Porcentaje)

| Ámbito Geográfico | 2012 | 2013 | 2014 | 2015 | 2016 | 2017 |
|---|---|---|---|---|---|---|
| **Nacional** | **17,4** | **15,4** | **18,4** | **17,3** | **18,7** | **15,8** |
| Lima Metropolitana 1/ | 21,3 | 20,7 | 21,5 | 20,9 | 24,8 | 20,2 |
| Resto del país | 16,0 | 13,7 | 16,9 | 15,5 | 15,7 | 13,6 |
| **Área de residencia** | | | | | | |
| Urbana | 19,2 | 17,3 | 20,1 | 18,9 | 20,8 | 17,5 |
| Rural | 12,5 | 10,4 | 12,8 | 11,6 | 11,0 | 9,7 |
| **Región natural** | | | | | | |
| Costa | 18,4 | 16,6 | 18,7 | 17,7 | 20,9 | 17,2 |
| Sierra | 17,7 | 15,8 | 19,9 | 18,2 | 17,6 | 15,6 |
| Selva | 12,6 | 9,8 | 12,7 | 12,8 | 10,7 | 9,4 |
| **Departamento** | | | | | | |
| Amazonas | 11,3 | 9,6 | 13,2 | 13,3 | 12,3 | 7,9 |
| Áncash | 17,3 | 12,4 | 16,3 | 15,6 | 14,6 | 11,8 |
| Apurímac | 15,6 | 7,4 | 6,3 | 7,5 | 4,3 | 3,0 * |
| Arequipa | 22,8 | 14,7 | 22,8 | 24,1 | 21,0 | 20,5 |
| Ayacucho | 14,0 | 7,8 | 12,4 | 12,0 | 11,2 | 11,3 |
| Cajamarca | 6,4 | 5,8 | 8,1 | 10,6 | 7,8 | 5,7 |
| Callao | 22,4 | 19,8 | 22,3 | 21,2 | 26,0 | 18,0 |
| Cusco | 28,7 | 26,4 | 28,3 | 28,4 | 26,6 | 18,1 |
| Huancavelica | 18,2 | 8,6 | 7,1 | 5,4 | 7,4 | 8,0 |
| Huánuco | 16,1 | 10,6 | 16,7 | 14,6 | 14,7 | 14,4 |
| Ica | 8,7 | 7,0 | 9,3 | 5,4 | 6,5 | 8,5 |
| Junín | 15,3 | 13,4 | 20,2 | 20,8 | 15,0 | 16,1 |
| La Libertad | 16,8 | 16,7 | 16,3 | 14,2 | 19,0 | 12,6 |
| Lambayeque | 10,7 | 8,0 | 8,6 | 10,9 | 13,3 | 14,5 |
| Lima | 21,3 | 20,0 | 20,7 | 19,7 | 23,6 | 19,8 |
| Provincia de Lima 2/ | 21,2 | 20,8 | 21,4 | 20,9 | 24,7 | 20,5 |
| Región Lima 3/ | 22,1 | 14,1 | 16,0 | 10,7 | 16,1 | 14,6 |
| Loreto | 7,1 | 8,2 | 11,5 | 6,5 | 6,3 | 7,1 |
| Madre de Dios | 23,7 | 19,9 | 23,9 | 22,6 | 15,7 | 18,9 |
| Moquegua | 24,6 | 13,9 | 21,6 | 18,7 | 18,8 | 19,3 |
| Pasco | 14,3 | 8,0 | 13,9 | 14,0 | 16,0 | 15,2 |
| Piura | 10,0 | 9,6 | 14,9 | 9,5 | 11,0 | 8,1 |
| Puno | 22,2 | 35,4 | 39,4 | 33,9 | 35,4 | 31,2 |
| San Martín | 11,6 | 8,0 | 8,5 | 5,3 | 7,2 | 9,0 |
| Tacna | 31,2 | 31,0 | 29,3 | 31,8 | 34,2 | 23,9 |
| Tumbes | 23,1 | 11,4 | 9,5 | 12,7 | 9,6 | 8,2 |
| Ucayali | 12,9 | 4,8 | 11,9 | 11,3 | 11,1 | 7,5 |

**Nota:** A partir del año 2014 se incrementó dos preguntas acerca de los lugares o situaciones donde sufrieron discriminación (en el centro de trabajo y otros lugares o situaciones).

1/ Comprende la provincia de Lima y la Provincia Constitucional del Callao.

2/ Comprende los 43 distritos que conforman la provincia de Lima.

3/ Comprende las provincias: Barranca, Cajatambo, Canta, Cañete, Huaral, Huarochiri, Huaura, Oyón y Yauyos.

* Comprende a estimadores con coeficiente de variación mayor a 15% considerados como referenciales.

**Fuente: Instituto Nacional de Estadística e Informática - Encuesta Nacional de Hogares (ENAHO).**

## 10.3.1.1 PERÚ: Proporción de población de 18 y más años de edad que señalan que en los últimos cinco años se han sentido maltratadas o han intentado discriminarlas según sexo

(Porcentaje)

| Ámbito Geográfico / Sexo | 2012 | 2013 | 2014 | 2015 | 2016 | 2017 |
|---|---|---|---|---|---|---|
| **Nacional** | **17,4** | **15,4** | **18,4** | **17,3** | **18,7** | **15,8** |
| Hombre | **17,7** | **16,3** | **19,2** | **17,9** | **20,2** | **16,6** |
| Mujer | **17,1** | **14,6** | **17,8** | **16,8** | **17,5** | **15,1** |
| **Lima Metropolitana 1/** | **21,3** | **20,7** | **21,5** | **20,9** | **24,8** | **20,2** |
| Hombre | 19,3 | 21,6 | 21,1 | 21,7 | 27,5 | 21,4 |
| Mujer | 22,9 | 20,0 | 21,8 | 20,3 | 22,5 | 19,4 |
| **Resto del país** | **16,0** | **13,7** | **16,9** | **15,5** | **15,7** | **13,6** |
| Hombre | 17,2 | 14,8 | 18,3 | 16,0 | 16,5 | 14,4 |
| Mujer | 15,0 | 12,7 | 15,8 | 15,1 | 15,1 | 13,0 |
| **Área de residencia** | | | | | | |
| **Urbana** | **19,2** | **17,3** | **20,1** | **18,9** | **20,8** | **17,5** |
| Hombre | 19,6 | 19,0 | 20,7 | 19,3 | 22,3 | 18,1 |
| Mujer | 18,9 | 15,9 | 19,5 | 18,5 | 19,6 | 17,0 |
| **Rural** | **12,5** | **10,4** | **12,8** | **11,6** | **11,0** | **9,7** |
| Hombre | 13,6 | 10,5 | 14,2 | 12,9 | 12,2 | 11,6 |
| Mujer | 11,3 | 10,2 | 11,6 | 10,6 | 10,0 | 8,1 |
| **Región natural** | | | | | | |
| **Costa** | **18,4** | **16,6** | **18,7** | **17,7** | **20,9** | **17,2** |
| Hombre | 18,4 | 18,2 | 19,1 | 18,1 | 22,8 | 17,9 |
| Mujer | 18,3 | 15,4 | 18,4 | 17,3 | 19,4 | 16,6 |
| **Sierra** | **17,7** | **15,8** | **19,9** | **18,2** | **17,6** | **15,6** |
| Hombre | 18,6 | 16,5 | 21,2 | 19,3 | 18,8 | 16,7 |
| Mujer | 16,9 | 15,1 | 18,9 | 17,3 | 16,6 | 14,8 |
| **Selva** | **12,6** | **9,8** | **12,7** | **12,8** | **10,7** | **9,4** |
| Hombre | 13,1 | 10,2 | 14,6 | 13,0 | 11,1 | 10,4 |
| Mujer | 12,0 | 9,3 | 11,0 | 12,6 | 10,3 | 8,6 |
| **Departamento** | | | | | | |
| **Amazonas** | **11,3** | **9,6** | **13,2** | **13,3** | **12,3** | **7,9** |
| Hombre | 10,4 | 10,9 | 15,1 | 12,5 | 11,5 | 7,6* |
| Mujer | 12,3 | 8,1 | 11,3 | 13,9 | 12,9 | 8,1* |
| **Áncash** | **17,3** | **12,4** | **16,3** | **15,6** | **14,6** | **11,8** |
| Hombre | 16,3 | 12,3 | 15,6 | 14,6 | 15,0 | 11,1 |
| Mujer | 18,1 | 12,6 | 16,9 | 16,4 | 14,2 | 12,4 |
| **Apurímac** | **15,6** | **7,4** | **6,3** | **7,5** | **4,3** | **3,0*** |
| Hombre | 18,6 | 8,8 | 6,4 | 8,3 | 3,3 | 2,0* |
| Mujer | 12,9 | 5,7 | 6,2 | 7,0 | 5,0 | 3,8* |
| **Arequipa** | **22,8** | **14,7** | **22,8** | **24,1** | **21,0** | **20,5** |
| Hombre | 23,5 | 12,8 | 23,2 | 21,5 | 20,8 | 20,0 |
| Mujer | 22,2 | 16,2 | 22,4 | 26,8 | 21,2 | 21,0 |
| **Ayacucho** | **14,0** | **7,8** | **12,4** | **12,0** | **11,2** | **11,3** |
| Hombre | 15,8 | 9,7 | 16,2 | 13,6 | 11,8 | 12,7* |
| Mujer | 12,3 | 6,2 | 9,5 | 10,7 | 10,7 | 10,1* |

Continúa...

### 10.3.1.1 PERÚ: Proporción de población de 18 y más años de edad que señalan que en los últimos cinco años se han sentido maltratadas o han intentado discriminarlas según sexo

(Porcentaje)

| Ámbito Geográfico / Sexo | 2012 | 2013 | 2014 | 2015 | 2016 | 2017 |
|---|---|---|---|---|---|---|
| **Cajamarca** | **6,4** | **5,8** | **8,1** | **10,6** | **7,8** | **5,7** |
| Hombre | 8,8 | 6,5 | 9,6 | 13,2 | 9,2 | 5,2* |
| Mujer | 4,1 | 5,1 | 7,1 | 8,7 | 6,8 | 6,1* |
| **Callao** | **22,4** | **19,8** | **22,3** | **21,2** | **26,0** | **18,0** |
| Hombre | 19,9 | 17,0 | 24,4 | 21,7 | 26,8 | 18,3* |
| Mujer | 24,3 | 22,3 | 20,1 | 20,6 | 25,3 | 17,7 |
| **Cusco** | **28,7** | **26,4** | **28,3** | **28,4** | **26,6** | **18,1** |
| Hombre | 27,4 | 28,3 | 31,8 | 31,6 | 29,4 | 21,5 |
| Mujer | 30,1 | 24,4 | 25,4 | 25,9 | 24,1 | 15,2 |
| **Huancavelica** | **18,2** | **8,6** | **7,1** | **5,4** | **7,4** | **8,0** |
| Hombre | 21,4 | 9,2 | 10,0 | 7,9 | 9,7 | 8,5* |
| Mujer | 15,2 | 7,9 | 4,9 | 3,6 | 5,6 | 7,7* |
| **Huánuco** | **16,1** | **10,6** | **16,7** | **14,6** | **14,7** | **14,4** |
| Hombre | 16,5 | 11,1 | 15,1 | 17,4 | 16,0 | 16,6 |
| Mujer | 15,7 | 10,2 | 18,2 | 12,1 | 13,5 | 12,5 |
| **Ica** | **8,7** | **7,0** | **9,3** | **5,4** | **6,5** | **8,5** |
| Hombre | 7,8 | 6,3 | 11,3 | 4,7 | 9,2 | 7,7* |
| Mujer | 9,2 | 7,5 | 7,6 | 5,8 | 4,6 | 9,0* |
| **Junín** | **15,3** | **13,4** | **20,2** | **20,8** | **15,0** | **16,1** |
| Hombre | 16,0 | 13,6 | 19,2 | 19,7 | 17,1 | 17,2 |
| Mujer | 14,7 | 13,3 | 21,0 | 21,6 | 13,4 | 15,3 |
| **La Libertad** | **16,8** | **16,7** | **16,3** | **14,2** | **19,0** | **12,6** |
| Hombre | 18,6 | 17,9 | 16,2 | 12,8 | 19,4 | 13,9 |
| Mujer | 15,3 | 15,4 | 16,4 | 15,3 | 18,7 | 11,6 |
| **Lambayeque** | **10,7** | **8,0** | **8,6** | **10,9** | **13,3** | **14,5** |
| Hombre | 10,7 | 10,5 | 9,8 | 13,9 | 14,5 | 16,0 |
| Mujer | 10,8 | 6,3 | 7,6 | 8,6 | 12,3 | 13,4 |
| **Lima** | **21,3** | **20,0** | **20,7** | **19,7** | **23,6** | **19,8** |
| Hombre | 19,9 | 21,3 | 20,1 | 20,4 | 26,0 | 20,8 |
| Mujer | 22,5 | 19,0 | 21,2 | 19,1 | 21,6 | 19,1 |
| **Provincia de Lima 2/** | **21,2** | **20,8** | **21,4** | **20,9** | **24,7** | **20,5** |
| Hombre | 19,2 | 22,2 | 20,6 | 21,7 | 27,6 | 21,7 |
| Mujer | 22,8 | 19,8 | 22,0 | 20,3 | 22,2 | 19,5 |
| **Región Lima 3/** | **22,1** | **14,1** | **16,0** | **10,7** | **16,1** | **14,6** |
| Hombre | 24,4 | 14,9 | 16,9 | 11,1 | 14,9 | 14,2 |
| Mujer | 19,6 | 13,5 | 15,2 | 10,4 | 17,2 | 15,0 |
| **Loreto** | **7,1** | **8,2** | **11,5** | **6,5** | **6,3** | **7,1** |
| Hombre | 7,6 | 9,4 | 16,2 | 7,0 | 7,2 | 8,1* |
| Mujer | 6,7 | 7,0 | 7,4 | 6,2 | 5,5 | 6,2* |
| **Madre de Dios** | **23,7** | **19,9** | **23,9** | **22,6** | **15,7** | **18,9** |
| Hombre | 24,4 | 20,6 | 26,4 | 23,7 | 17,3 | 21,8* |
| Mujer | 23,1 | 19,2 | 21,4 | 21,7 | 14,5 | 16,4* |

Continúa...

### 10.3.1.1 PERÚ: Proporción de población de 18 y más años de edad que señalan que en los últimos cinco años se han sentido maltratadas o han intentado discriminarlas según sexo

(Porcentaje)

**Conclusión.**

| Ámbito Geográfico / Sexo | 2012 | 2013 | 2014 | 2015 | 2016 | 2017 |
|---|---|---|---|---|---|---|
| **Moquegua** | **24,6** | **13,9** | **21,6** | **18,7** | **18,8** | **19,3** |
| Hombre | 24,5 | 15,8 | 23,4 | 19,5 | 19,5 | 19,5 |
| Mujer | 24,7 | 11,9 | 19,7 | 17,9 | 18,3 | 19,1 |
| **Pasco** | **14,3** | **8,0** | **13,9** | **14,0** | **16,0** | **15,2** |
| Hombre | 17,3 | 8,5 | 16,4 | 14,4 | 17,2 | 14,9* |
| Mujer | 11,0 | 7,6 | 11,7 | 13,7 | 14,9 | 15,4 |
| **Piura** | **10,0** | **9,6** | **14,9** | **9,5** | **11,0** | **8,1** |
| Hombre | 12,8 | 13,3 | 17,1 | 9,6 | 11,7 | 9,1 |
| Mujer | 7,9 | 6,9 | 13,2 | 9,4 | 10,4 | 7,4 |
| **Puno** | **22,2** | **35,4** | **39,4** | **33,9** | **35,4** | **31,2** |
| Hombre | 22,1 | 34,7 | 44,2 | 34,1 | 36,1 | 32,4 |
| Mujer | 22,3 | 36,3 | 36,2 | 33,7 | 34,8 | 30,3 |
| **San Martín** | **11,6** | **8,0** | **8,5** | **5,3** | **7,2** | **9,0** |
| Hombre | 12,8 | 9,0 | 10,3 | 6,0 | 6,5 | 10,1 |
| Mujer | 9,5 | 6,0 | 6,7 | 4,7 | 7,8 | 8,0* |
| **Tacna** | **31,2** | **31,0** | **29,3** | **31,8** | **34,2** | **23,9** |
| Hombre | 32,8 | 28,8 | 32,2 | 32,3 | 33,0 | 25,7 |
| Mujer | 29,7 | 33,4 | 26,6 | 31,4 | 35,3 | 22,1 |
| **Tumbes** | **23,1** | **11,4** | **9,5** | **12,7** | **9,6** | **8,2** |
| Hombre | 26,9 | 12,8 | 10,5 | 12,0 | 12,6 | 7,5* |
| Mujer | 19,4 | 10,0 | 8,5 | 13,4 | 7,1 | 8,8* |
| **Ucayali** | **12,9** | **4,8** | **11,9** | **11,3** | **11,1** | **7,5** |
| Hombre | 15,6 | 3,7 | 13,8 | 11,5 | 10,4 | 9,5* |
| Mujer | 10,7 | 5,9 | 10,1 | 11,0 | 11,7 | 6,0* |

**Nota:** A partir del año 2014 se incrementó dos preguntas acerca de los lugares o situaciones donde sufrieron discriminación (en el centro de trabajo y otros lugares o situaciones).

1/ Comprende la provincia de Lima y la Provincia Constitucional del Callao.

2/ Comprende los 43 distritos que conforman la provincia de Lima.

3/ Comprende las provincias: Barranca, Cajatambo, Canta, Cañete, Huaral, Huarochiri, Huaura, Oyón y Yauyos.

* Comprende a estimadores con coeficiente de variación mayor a 15% considerados como referenciales.

**Fuente: Instituto Nacional de Estadística e Informática - Encuesta Nacional de Hogares (ENAHO).**

## 10.3.1.2 PERÚ: Proporción de población de 18 y más años de edad que señalan que en los últimos cinco años se han sentido maltratadas o han intentado discriminarlas según grupos de edad

(Porcentaje)

| Ámbito Geográfico / Grupos de edad | 2012 | 2013 | 2014 | 2015 | 2016 | 2017 |
|---|---|---|---|---|---|---|
| **Nacional** | **17,4** | **15,4** | **18,4** | **17,3** | **18,7** | **15,8** |
| De 18 a 29 años | 19,0 | 16,0 | 18,4 | 16,5 | 18,2 | 13,9 |
| De 30 a 44 años | 20,1 | 18,8 | 20,7 | 19,8 | 21,3 | 18,7 |
| De 45 a 64 años | 18,3 | 15,3 | 19,4 | 18,5 | 19,9 | 17,1 |
| De 65 a más años | 11,2 | 10,5 | 12,2 | 11,2 | 11,9 | 10,8 |
| **Lima Metropolitana 1/** | **21,3** | **20,7** | **21,5** | **20,9** | **24,8** | **20,2** |
| De 18 a 29 años | 15,3 | 19,9 | 20,2 | 19,3 | 24,0 | 16,0 |
| De 30 a 44 años | 21,7 | 25,2 | 23,4 | 23,0 | 26,5 | 23,9 |
| De 45 a 64 años | 24,6 | 19,8 | 22,5 | 22,8 | 26,5 | 23,2 |
| De 65 a más años | 15,4 | 16,6 | 17,8 | 16,1 | 18,9 | 13,8 * |
| **Resto del país** | **16,0** | **13,7** | **16,9** | **15,5** | **15,7** | **13,6** |
| De 18 a 29 años | 20,1 | 14,8 | 17,5 | 15,2 | 15,2 | 12,9 |
| De 30 a 44 años | 19,5 | 16,8 | 19,3 | 18,2 | 18,7 | 15,9 |
| De 45 a 64 años | 16,0 | 13,9 | 17,9 | 16,4 | 16,8 | 14,2 |
| De 65 a más años | 9,9 | 8,7 | 9,6 | 8,9 | 8,8 | 9,5 |
| **Área de residencia** | | | | | | |
| **Urbana** | **19,2** | **17,3** | **20,1** | **18,9** | **20,8** | **17,5** |
| De 18 a 29 años | 21,2 | 17,6 | 19,6 | 17,6 | 19,8 | 14,8 |
| De 30 a 44 años | 21,5 | 21,2 | 22,5 | 21,5 | 23,7 | 20,8 |
| De 45 a 64 años | 20,2 | 16,7 | 21,0 | 20,1 | 22,1 | 19,1 |
| De 65 a más años | 12,7 | 12,4 | 14,0 | 13,0 | 14,1 | 12,1 |
| **Rural** | **12,5** | **10,4** | **12,8** | **11,6** | **11,0** | **9,7** |
| De 18 a 29 años | 11,8 | 10,3 | 13,1 | 11,8 | 10,4 | 9,3 |
| De 30 a 44 años | 16,2 | 12,1 | 14,5 | 13,5 | 12,7 | 10,6 |
| De 45 a 64 años | 12,6 | 11,5 | 14,2 | 12,8 | 12,7 | 10,5 |
| De 65 a más años | 8,3 | 6,7 | 7,3 | 6,4 | 6,0 | 7,4 |
| **Región natural** | | | | | | |
| **Costa** | **18,4** | **16,6** | **18,7** | **17,7** | **20,9** | **17,2** |
| De 18 a 29 años | 17,0 | 16,4 | 17,9 | 16,0 | 19,9 | 14,2 |
| De 30 a 44 años | 20,1 | 20,5 | 20,7 | 20,4 | 23,4 | 20,9 |
| De 45 a 64 años | 20,2 | 16,0 | 19,9 | 19,1 | 22,5 | 19,0 |
| De 65 a más años | 12,7 | 12,3 | 14,0 | 12,5 | 14,6 | 11,4 |
| **Sierra** | **17,7** | **15,8** | **19,9** | **18,2** | **17,6** | **15,6** |
| De 18 a 29 años | 24,1 | 19,8 | 21,2 | 19,5 | 18,2 | 15,2 |
| De 30 a 44 años | 23,2 | 19,5 | 23,4 | 20,8 | 20,9 | 17,5 |
| De 45 a 64 años | 17,3 | 16,2 | 20,8 | 19,0 | 18,6 | 16,7 |
| De 65 a más años | 10,2 | 10,0 | 10,6 | 10,3 | 9,3 | 11,2 |
| **Selva** | **12,6** | **9,8** | **12,7** | **12,8** | **10,7** | **9,4** |
| De 18 a 29 años | 15,1 | 8,0 | 13,4 | 11,1 | 9,7 | 9,3 |
| De 30 a 44 años | 12,8 | 11,8 | 14,2 | 14,9 | 12,7 | 10,8 |
| De 45 a 64 años | 13,5 | 10,5 | 12,8 | 14,1 | 11,5 | 9,5 |
| De 65 a más años | 7,8 | 4,2 | 6,5 | 6,8 | 5,4 | 6,0 * |

**Nota:** A partir del año 2014 se incrementó dos preguntas acerca de los lugares o situaciones donde sufrieron discriminación (en el centro de trabajo y otros lugares o situaciones).

1/ Comprende la provincia de Lima y la Provincia Constitucional del Callao.

* Comprende a estimadores con coeficiente de variación mayor a 15% considerados como referenciales.

**Fuente: Instituto Nacional de Estadística e Informática - Encuesta Nacional de Hogares (ENAHO).**

## 10.3.1.3 PERÚ: Proporción de población de 18 y más años de edad que señalan que en los últimos cinco años se han sentido maltratadas o han intentado discriminarlas según lengua materna

(Porcentaje)

| Ámbito Geográfico / Lengua materna | 2012 | 2013 | 2014 | 2015 | 2016 | 2017 |
|---|---|---|---|---|---|---|
| **Nacional** | **17,4** | **15,4** | **18,4** | **17,3** | **18,7** | **15,8** |
| Lengua nativa 1/ | 20,2 | 18,3 | 20,9 | 19,1 | 20,0 | 17,4 |
| Castellano | 16,4 | 14,3 | 17,8 | 16,8 | 18,4 | 15,4 |
| **Lima Metropolitana 2/** | **21,3** | **20,7** | **21,5** | **20,9** | **24,8** | **20,2** |
| Lengua nativa 1/ | 26,4 | 24,0 | 25,7 | 22,7 | 26,5 | 23,1 * |
| Castellano | 20,3 | 20,0 | 20,9 | 20,7 | 24,7 | 19,8 |
| **Resto del país** | **16,0** | **13,7** | **16,9** | **15,5** | **15,7** | **13,6** |
| Lengua nativa 1/ | 19,0 | 17,2 | 19,8 | 18,3 | 18,4 | 16,0 |
| Castellano | 14,7 | 12,2 | 16,0 | 14,5 | 14,8 | 12,8 |
| **Área de residencia** | | | | | | |
| **Urbana** | **19,2** | **17,3** | **20,1** | **18,9** | **20,8** | **17,5** |
| Lengua nativa 1/ | 24,4 | 22,8 | 25,5 | 23,3 | 25,2 | 21,5 |
| Castellano | 18,0 | 15,9 | 19,2 | 18,1 | 20,1 | 16,7 |
| **Rural** | **12,5** | **10,4** | **12,8** | **11,6** | **11,0** | **9,7** |
| Lengua nativa 1/ | 15,9 | 13,5 | 15,6 | 14,1 | 13,3 | 11,9 |
| Castellano | 9,4 | 7,4 | 10,9 | 9,8 | 9,3 | 8,0 |
| **Región natural** | | | | | | |
| **Costa** | **18,4** | **16,6** | **18,7** | **17,7** | **20,9** | **17,2** |
| Lengua nativa 1/ | 25,3 | 22,6 | 25,3 | 22,3 | 25,3 | 22,6 |
| Castellano | 17,5 | 15,7 | 18,1 | 17,2 | 20,5 | 16,5 |
| **Sierra** | **17,7** | **15,8** | **19,9** | **18,2** | **17,6** | **15,6** |
| Lengua nativa 1/ | 19,2 | 17,7 | 20,1 | 18,2 | 19,0 | 16,2 |
| Castellano | 16,1 | 13,8 | 19,8 | 18,2 | 16,5 | 15,1 |
| **Selva** | **12,6** | **9,8** | **12,7** | **12,8** | **10,7** | **9,4** |
| Lengua nativa 1/ | 14,8 | 11,2 | 13,4 | 17,2 * | 11,3 | 9,8 |
| Castellano | 12,2 | 9,5 | 12,6 | 12,0 | 10,5 | 9,4 |

**Nota:** A partir del año 2014 se incrementó dos preguntas acerca de los lugares o situaciones donde sufrieron discriminación (en el centro de trabajo y otros lugares o situaciones).

1/ Lengua nativa incluye quechua, aymara y otra lengua nativa.

2/ Comprende la provincia de Lima y la Provincia Constitucional del Callao.

* Comprende a estimadores con coeficiente de variación mayor a 15% considerados como referenciales.

**Fuente: Instituto Nacional de Estadística e Informática - Encuesta Nacional de Hogares (ENAHO).**

### 10.3.1.4 PERÚ: Proporción de población de 18 y más años de edad que señalan que en los últimos cinco años se han sentido maltratadas o han intentado discriminarlas según percepción étnica

(Porcentaje)

| Ámbito Geográfico / Percepción étnica | 2012 | 2013 | 2014 | 2015 | 2016 | 2017 |
|---|---|---|---|---|---|---|
| **Nacional** | **17,4** | **15,4** | **18,4** | **17,3** | **18,7** | **15,8** |
| Origen nativo 1/ | 21,2 | 18,5 | 23,3 | 20,4 | 22,0 | 18,3 |
| Negro o Mulato o Zambo | 14,1* | 17,7 | 21,0 | 9,4* | 21,3* | 11,0 |
| Blanco | 12,6 | 10,6 | 13,6 | 16,0 | 15,4 | 13,0 |
| Mestizo | 16,3 | 14,8 | 17,3 | 16,7 | 17,9 | 15,5* |
| **Área de residencia** | | | | | | |
| **Urbana** | **19,2** | **17,3** | **20,1** | **18,9** | **20,8** | **17,5** |
| Origen nativo 1/ | 24,9 | 22,3 | 27,7 | 24,3 | 26,7 | 21,5 |
| Negro o Mulato o Zambo | 15,7* | 23,0* | 24,1* | 9,8* | 25,1* | 13,4 |
| Blanco | 14,0 | 12,3 | 14,8* | 17,9 | 16,7 | 15,0* |
| Mestizo | 17,6 | 16,0 | 18,2 | 17,4 | 19,0 | 16,4 |
| **Rural** | **12,5** | **10,4** | **12,8** | **11,6** | **11,0** | **9,7** |
| Origen nativo 1/ | 16,0 | 13,5 | 16,5 | 14,3 | 13,6 | 12,4 |
| Negro o Mulato o Zambo | 8,5* | 4,4* | 10,2* | 7,4* | 4,1* | 5,0* |
| Blanco | 7,7* | 4,9* | 8,7* | 8,3* | 10,0* | 5,2* |
| Mestizo | 9,9 | 8,8 | 10,6 | 10,8 | 9,7 | 8,6 |

**Nota:** A partir del año 2014 se incrementó dos preguntas acerca de los lugares o situaciones donde sufrieron discriminación (en el centro de trabajo y otros lugares o situaciones).

1/ Incluye quechua, aymara y amazónico.

* Comprende a estimadores con coeficiente de variación mayor a 15% considerados como referenciales.

**Fuente: Instituto Nacional de Estadística e Informática - Encuesta Nacional de Hogares (ENAHO).**

## 10.3.1.5 PERÚ: Proporción de población de 18 y más años de edad que señalan que en los últimos cinco años se han sentido maltratadas o han intentado discriminarlas según condición de discapacidad

(Porcentaje)

| Ámbito Geográfico / Condición de discapacidad | 2014 | 2015 | 2016 | 2017 |
|---|---|---|---|---|
| **Nacional** | **18,4** | **17,3** | **18,7** | **15,8** |
| Con discapacidad | 20,3 | 21,7 | 22,1 | 25,0 |
| Sin discapacidad | 18,3 | 17,1 | 18,6 | 15,4 |
| **Área de residencia** | | | | |
| **Urbana** | **20,1** | **18,9** | **20,8** | **17,5** |
| Con discapacidad | 23,7 | 25,9 | 25,8 | 29,6 |
| Sin discapacidad | 19,8 | 18,6 | 20,6 | 16,9 |
| **Rural** | **12,8** | **11,6** | **11,0** | **9,7** |
| Con discapacidad | 12,0 | 12,5 | 12,7 | 14,2 |
| Sin discapacidad | 12,9 | 11,6 | 10,9 | 9,4 |
| **Región natural** | | | | |
| **Costa** | **18,7** | **17,7** | **20,9** | **17,2** |
| Con discapacidad | 23,9 | 24,3 * | 27,3 | 24,9 * |
| Sin discapacidad | 18,5 | 17,4 | 20,7 | 16,9 |
| **Sierra** | **19,9** | **18,2** | **17,6** | **15,6** |
| Con discapacidad | 17,8 | 19,7 | 17,8 | 27,1 |
| Sin discapacidad | 20,1 | 18,1 | 17,6 | 14,7 |
| **Selva** | **12,7** | **12,8** | **10,7** | **9,4** |
| Con discapacidad | 14,1 * | 20,4 * | 16,4 * | 14,9 * |
| Sin discapacidad | 12,7 | 12,5 | 10,4 | 9,2 |

* Comprende a estimadores con coeficiente de variación mayor a 15% considerados como referenciales.

**Fuente: Instituto Nacional de Estadística e Informática - Encuesta Nacional de Hogares (ENAHO).**

# Objetivo 11: Ciudades y comunidades sostenibles

## Meta 11.1: De aquí a 2030, asegurar el acceso de todas las personas a viviendas y servicios básicos adecuados, seguros y asequibles y mejorar los barrios marginales

### 11.1.1 PERÚ: Proporción de la población urbana que vive en barrios marginales, asentamientos improvisados o viviendas inadecuadas

(Porcentaje)

| Ámbito Geográfico | 2007 | 2008 | 2009 | 2010 | 2011 | 2012 | 2013 | 2014 | 2015 | 2016 | 2017 |
|---|---|---|---|---|---|---|---|---|---|---|---|
| **Nacional** | **49,9** | **48,8** | **48,9** | **47,7** | **48,3** | **46,1** | **47,1** | **47,1** | **46,6** | **45,9** | **45,5** |
| **Departamento** | | | | | | | | | | | |
| Amazonas | 80,8 | 81,4 | 76,2 | 82,2 | 78,9 | 76,5 | 76,5 | 80,5 | 78,6 | 78,6 | 72,0 |
| Áncash | 58,1 | 53,7 | 55,0 | 52,7 | 53,8 | 51,8 | 53,0 | 52,0 | 55,5 | 50,7 | 54,8 |
| Apurímac | 83,0 | 77,8 | 85,6 | 82,5 | 86,2 | 79,3 | 82,6 | 77,4 | 71,5 | 74,7 | 72,0 |
| Arequipa | 31,5 | 26,2 | 29,7 | 25,1 | 29,8 | 22,6 | 24,5 | 26,0 | 26,5 | 26,7 | 21,2 |
| Ayacucho | 73,3 | 70,1 | 68,8 | 70,7 | 70,4 | 71,9 | 69,5 | 71,1 | 73,6 | 70,6 | 70,0 |
| Cajamarca | 68,2 | 65,7 | 60,7 | 60,5 | 65,8 | 61,0 | 60,1 | 64,3 | 61,1 | 61,9 | 59,3 |
| Callao | 39,9 | 36,8 | 42,1 | 40,2 | 39,4 | 35,3 | 39,7 | 40,6 | 39,6 | 36,6 | 37,1 |
| Cusco | 76,5 | 80,4 | 77,8 | 81,3 | 79,3 | 77,1 | 77,1 | 74,9 | 71,6 | 76,0 | 75,7 |
| Huancavelica | 69,6 | 73,4 | 74,1 | 75,4 | 71,4 | 76,6 | 73,4 | 80,2 | 75,6 | 74,8 | 67,0 |
| Huánuco | 67,5 | 62,7 | 62,3 | 63,1 | 63,0 | 53,2 | 55,6 | 60,7 | 59,3 | 59,9 | 65,2 |
| Ica | 64,5 | 63,3 | 59,7 | 59,3 | 56,0 | 52,5 | 49,9 | 48,1 | 46,4 | 43,3 | 41,9 |
| Junín | 60,3 | 58,6 | 61,8 | 53,8 | 54,7 | 52,9 | 56,1 | 56,8 | 55,9 | 56,3 | 58,4 |
| La Libertad | 60,7 | 63,5 | 61,9 | 60,2 | 61,9 | 57,5 | 60,4 | 58,3 | 60,0 | 57,3 | 55,3 |
| Lambayeque | 54,4 | 54,8 | 54,9 | 54,3 | 54,5 | 53,1 | 54,3 | 54,7 | 53,9 | 52,4 | 54,6 |
| Lima | 35,2 | 33,9 | 34,4 | 33,1 | 34,1 | 32,1 | 33,0 | 32,2 | 30,9 | 30,2 | 31,7 |
| Provincia de Lima 1/ | 32,9 | 31,4 | 31,8 | 30,4 | 31,7 | 29,4 | 30,3 | 29,3 | 28,4 | 27,6 | 29,3 |
| Región Lima 2/ | 62,9 | 64,4 | 65,1 | 66,5 | 63,7 | 65,1 | 65,2 | 68,0 | 61,3 | 62,4 | 61,5 |
| Loreto | 77,9 | 77,1 | 73,4 | 74,3 | 75,1 | 70,3 | 74,0 | 73,8 | 73,8 | 73,7 | 71,8 |
| Madre de Dios | 77,6 | 76,4 | 79,5 | 77,3 | 76,8 | 69,8 | 65,1 | 69,7 | 74,7 | 71,4 | 69,9 |
| Moquegua | 41,1 | 36,2 | 32,4 | 34,7 | 37,8 | 43,9 | 38,8 | 31,8 | 42,5 | 44,4 | 40,6 |
| Pasco | 70,2 | 69,6 | 68,0 | 59,2 | 70,4 | 61,9 | 65,4 | 65,2 | 68,6 | 71,8 | 65,4 |
| Piura | 63,1 | 64,0 | 62,2 | 61,7 | 58,8 | 59,4 | 59,8 | 61,8 | 60,1 | 63,8 | 55,9 |
| Puno | 64,0 | 61,1 | 63,3 | 62,5 | 56,7 | 57,1 | 59,8 | 63,4 | 66,4 | 60,4 | 58,5 |
| San Martín | 69,0 | 65,6 | 61,6 | 62,3 | 65,9 | 64,9 | 64,7 | 61,0 | 65,4 | 60,0 | 58,8 |
| Tacna | 26,5 | 26,8 | 26,3 | 23,0 | 21,8 | 25,1 | 19,3 | 19,5 | 19,6 | 24,9 | 19,9 |
| Tumbes | 73,3 | 69,0 | 68,6 | 68,9 | 66,8 | 70,7 | 69,4 | 68,9 | 70,4 | 72,8 | 71,2 |
| Ucayali | 88,2 | 91,1 | 88,2 | 88,0 | 84,9 | 88,8 | 88,2 | 90,2 | 86,3 | 85,0 | 86,3 |

1/ Comprende los 43 distritos que conforman la provincia de Lima.

2/ Comprende las provincias: Barranca, Cajatambo, Canta, Cañete, Huaral, Huarochiri, Huaura, Oyón y Yauyos.

**Fuente: Instituto Nacional de Estadística e Informática - Encuesta Nacional de Hogares (ENAHO).**

## Meta 11.6: De aquí a 2030, reducir el impacto ambiental negativo per cápita de las ciudades, incluso prestando especial atención a la calidad del aire y la gestión de los desechos municipales y de otro tipo

### 11.6.1 PERÚ: Residuos sólidos generados en la Provincia de Lima

(Toneladas)

| Distrito | 2008 | 2009 | 2010 | 2011 | 2012 | 2013 | 2014 | 2015 | 2016 | 2017 |
|---|---|---|---|---|---|---|---|---|---|---|
| **Total** | **2 504 234** | **2 636 257** | **2 664 798** | **2 503 586** | **2 649 634** | **2 759 701** | **2 828 128** | **2 924 779** | **3 164 584** | **3 276 748** |
| Ancón | 11 401 | 12 091 | 12 451 | 6 485 | 6 747 | 9 922 | 10 319 | 10 728 | 11 151 | 12 007 |
| Ate | 161 453 | 171 185 | 176 699 | 125 757 | 146 000 | 152 227 | 182 500 | 204 400 | 212 864 | 200 750 |
| Barranco | 14 258 | 13 898 | 13 614 | 13 969 | 13 822 | 20 219 | 19 999 | 19 775 | 26 240 | 20 075 |
| Breña | 32 295 | 31 805 | 31 345 | 32 486 | 37 313 | 37 143 | 36 978 | 36 773 | 47 602 | 47 948 |
| Carabayllo | 40 063 | 43 302 | 45 092 | 47 034 | 78 023 | 82 060 | 86 284 | 90 692 | 95 280 | 97 779 |
| Chaclacayo | 6 638 | 7 279 | 7 295 | 7 142 | 7 230 | 7 319 | 8 520 | 8 622 | 8 723 | 8 799 |
| Chorrillos | 60 345 | 78 204 | 79 124 | 82 458 | 78 467 | 80 189 | 80 086 | 81 797 | 83 508 | 98 225 |
| Cieneguilla | 4 717 | 5 346 | 5 727 | 7 084 | 7 667 | 7 685 | 8 315 | 8 995 | 7 765 | 7 980 |
| Comas | 148 115 | 167 527 | 168 378 | 155 462 | 153 123 | 155 444 | 157 763 | 160 063 | 162 323 | 169 425 |
| El Agustino | 129 283 | 131 160 | 131 565 | 132 844 | 134 608 | 136 379 | 95 933 | 97 140 | 98 319 | 99 323 |
| Independencia | 52 240 | 52 808 | 52 808 | 54 165 | 68 852 | 69 599 | 70 344 | 71 083 | 69 235 | 69 797 |
| Jesús María | 26 586 | 27 783 | 27 813 | 26 645 | 28 201 | 28 513 | 29 534 | 29 861 | 32 492 | 32 492 |
| La Molina | 56 221 | 59 595 | 61 347 | 65 463 | 65 531 | 62 719 | 64 883 | 67 420 | 70 025 | 71 671 |
| La Victoria | 102 761 | 100 339 | 98 389 | 102 169 | 128 232 | 126 997 | 125 742 | 136 875 | 143 938 | 141 809 |
| Lima Cercado | 177 685 | 174 196 | 171 216 | 197 828 | 197 338 | 222 975 | 230 065 | 244 148 | 238 335 | 243 449 |
| Lince | 19 831 | 21 563 | 21 198 | 21 171 | 22 801 | 22 640 | 25 456 | 25 261 | 26 645 | 26 339 |
| Los Olivos | 93 179 | 96 521 | 98 017 | 95 569 | 88 647 | 101 255 | 103 730 | 111 487 | 114 235 | 116 293 |
| Lurigancho | 31 797 | 33 688 | 34 670 | 22 684 | 22 717 | 23 613 | 34 200 | 35 529 | 36 893 | 37 756 |
| Lurín | 18 434 | 19 725 | 20 419 | 22 197 | 25 399 | 25 780 | 26 949 | 28 161 | 29 415 | 30 149 |
| Magdalena del Mar | 17 156 | 19 752 | 19 785 | 19 613 | 25 108 | 28 226 | 28 616 | 28 950 | 29 288 | 29 114 |
| Miraflores | 44 718 | 50 127 | 49 649 | 51 008 | 46 537 | 55 142 | 55 151 | 55 140 | 63 062 | 59 770 |
| Pachacámac | 15 934 | 18 363 | 19 862 | 11 012 | 12 031 | 13 143 | 15 918 | 17 377 | 18 960 | 19 487 |
| Pucusana | 1 717 | 1 907 | 2 018 | 1 956 | 2 091 | 4 490 | 4 547 | 4 857 | 9 749 | 10 021 |
| Pueblo Libre | 27 570 | 28 146 | 28 042 | 31 801 | 32 003 | 32 204 | 32 501 | 32 695 | 34 214 | 34 218 |
| Puente Piedra | 49 998 | 63 404 | 66 601 | 56 007 | 59 426 | 63 044 | 59 276 | 62 842 | 93 440 | 96 050 |
| Punta Hermosa | 1 783 | 1 898 | 1 958 | 875 | 839 | 1 383 | 1 441 | 1 501 | 1 563 | 1 601 |
| Punta Negra | 476 | 521 | 547 | 539 | 571 | 659 | 698 | 740 | 783 | 805 |
| Rímac | 66 812 | 65 940 | 65 072 | 66 414 | 60 554 | 62 966 | 64 620 | 64 369 | 79 176 | 78 697 |
| San Bartolo | 1 528 | 1 627 | 1 680 | 1 728 | 1 802 | 1 879 | 1 933 | 2 015 | 1 931 | 1 977 |
| San Borja | 35 905 | 36 938 | 36 978 | 37 123 | 38 007 | 34 890 | 35 179 | 38 567 | 39 232 | 40 906 |
| San Isidro | 49 049 | 48 388 | 47 734 | 45 265 | 46 617 | 49 471 | 52 859 | 52 635 | 53 483 | 55 667 |
| San Juan de Lurigancho | 327 241 | 340 792 | 348 065 | 212 687 | 238 928 | 246 504 | 259 820 | 267 889 | 301 418 | 307 876 |
| San Juan de Miraflores | 80 341 | 85 869 | 86 675 | 89 633 | 95 308 | 97 170 | 99 044 | 100 921 | 102 788 | 104 285 |
| San Luis | 21 130 | 21 459 | 19 239 | 21 923 | 21 204 | 21 451 | 23 758 | 24 027 | 24 297 | 24 476 |
| San Martín de Porres | 152 336 | 158 459 | 161 725 | 153 300 | 158 066 | 156 950 | 161 773 | 166 680 | 208 966 | 213 376 |
| San Miguel | 37 086 | 42 223 | 42 266 | 56 575 | 58 374 | 59 527 | 60 164 | 60 829 | 75 497 | 58 400 |
| Santa Anita | 66 549 | 69 828 | 71 453 | 75 282 | 72 158 | 74 578 | 73 651 | 75 683 | 78 489 | 80 170 |
| Santa María del Mar | 466 | 556 | 610 | 571 | 609 | 675 | 748 | 828 | 917 | 941 |
| Santa Rosa | 1 351 | 1 523 | 1 626 | 2 019 | 2 178 | 2 746 | 2 962 | 3 195 | 3 445 | 3 540 |
| Santiago de Surco | 126 141 | 131 207 | 133 560 | 136 537 | 143 926 | 147 978 | 152 107 | 144 306 | 172 743 | 176 062 |
| Surquillo | 27 491 | 28 256 | 28 159 | 28 168 | 32 179 | 32 392 | 38 744 | 38 993 | 39 237 | 39 264 |
| Villa El Salvador | 83 149 | 86 863 | 88 653 | 97 918 | 100 952 | 107 624 | 110 918 | 114 273 | 117 678 | 120 074 |
| Villa María del Triunfo | 81 005 | 84 196 | 85 674 | 87 020 | 89 448 | 91 931 | 94 100 | 96 657 | 99 240 | 187 905 |

**Fuente: Municipalidad Metropolitana de Lima - Gerencia de Servicios a la Ciudad - Sub-Gerencia de Medio Ambiente - División de Gestión de Residuos Sólidos.**

## Meta 11.7: De aquí a 2030, proporcionar acceso universal a zonas verdes y espacios públicos seguros, inclusivos y accesibles, en particular para las mujeres y los niños, las personas de edad y las personas con discapacidad

### 11.7.2 PERÚ: Proporción de mujeres de 15 a 49 años de edad que han sufrido en los 12 meses anteriores a la encuesta violencia física y/o sexual infligida por un compañero íntimo

(Porcentaje)

| Ámbito Geográfico | 2011 | 2012 | 2013 | 2014 | 2015 | 2016 | 2017 |
|---|---|---|---|---|---|---|---|
| **Nacional** | **13,6** | **12,9** | **12,1** | **12,8** | **11,7** | **10,8** | **10,6** |
| **Área de residencia** | | | | | | | |
| Urbana | 14,1 | 13,0 | 12,5 | 12,8 | 11,9 | 11,1 | 10,6 |
| Rural | 12,4 | 12,5 | 11,1 | 12,9 | 10,9 | 10,0 | 10,7 |
| **Departamento** | | | | | | | |
| Amazonas | 12,4 | 14,4 | 14,8 | 12,5 | 9,6 | 6,5 | 9,4 |
| Áncash | 12,5 | 12,2 | 10,0 | 14,4 | 13,0 | 9,5 | 9,9 |
| Apurímac | 17,6 | 21,1 | 22,9 | 21,9 | 16,1 | 18,2 | 19,3 |
| Arequipa | 12,0 | 10,5 | 12,3 | 16,7 | 18,1 | 13,9 | 14,0 |
| Ayacucho | 16,8 | 16,9 | 18,0 | 16,0 | 14,9 | 13,2 | 13,1 |
| Cajamarca | 9,4 | 11,2 | 6,7 | 12,7 | 8,9 | 9,3 | 10,9 |
| Callao | - | - | - | 11,0 | 9,7 | 11,0 | 8,8 |
| Cusco | 21,4 | 24,1 | 21,0 | 17,4 | 17,4 | 16,9 | 16,0 |
| Huancavelica | 9,6 | 11,0 | 11,5 | 19,1 | 12,9 | 12,4 | 14,3 |
| Huánuco | 10,4 | 9,7 | 9,7 | 7,1 | 12,8 | 9,2 | 7,3 |
| Ica | 16,8 | 16,5 | 10,1 | 12,9 | 10,1 | 9,5 | 9,5 |
| Junín | 21,2 | 13,8 | 14,8 | 13,2 | 17,4 | 15,1 | 16,4 |
| La Libertad | 5,9 | 4,3 | 9,0 | 9,0 | 8,1 | 7,9 | 8,8 |
| Lambayeque | 8,8 | 10,4 | 8,0 | 9,0 | 7,2 | 7,2 | 7,3 |
| Lima | - | - | - | 12,4 | 11,0 | 9,4 | 9,7 |
| Provincia de Lima 1/ | - | - | - | 12,3 | 11,0 | 9,1 | 9,5 |
| Región Lima 2/ | - | - | - | 12,6 | 11,1 | 11,9 | 11,7 |
| Loreto | 18,4 | 15,0 | 15,4 | 11,9 | 12,6 | 11,0 | 9,0 |
| Madre de Dios | 16,8 | 18,5 | 18,1 | 16,7 | 19,4 | 17,6 | 12,3 |
| Moquegua | 14,1 | 12,0 | 16,2 | 12,1 | 10,9 | 10,6 | 8,9 |
| Pasco | 14,6 | 9,6 | 10,6 | 11,0 | 11,2 | 9,8 | 11,5 |
| Piura | 15,1 | 12,3 | 10,4 | 10,3 | 9,9 | 10,5 | 8,4 |
| Puno | 16,7 | 15,8 | 14,1 | 16,9 | 16,5 | 17,0 | 16,2 |
| San Martín | 13,2 | 16,4 | 9,8 | 15,5 | 9,4 | 13,7 | 11,9 |
| Tacna | 15,9 | 13,9 | 9,8 | 11,1 | 10,3 | 7,9 | 5,6 |
| Tumbes | 14,3 | 14,4 | 13,2 | 12,3 | 9,4 | 10,2 | 10,5 |
| Ucayali | 11,4 | 10,2 | 9,9 | 10,0 | 9,7 | 10,5 | 7,4 |

1/ Comprende los 43 distritos que conforman la provincia de Lima.

2/ Comprende las provincias: Barranca, Cajatambo, Canta, Cañete, Huaral, Huarochiri, Huaura, Oyón y Yauyos.

**Fuente: Instituto Nacional de Estadística e Informática - Encuesta Demográfica y de Salud Familiar (ENDES).**

## 11.7.2.1 PERÚ: Proporción de mujeres de 15 a 49 años de edad que han sufrido en los 12 meses anteriores a la encuesta violencia física infligida por un compañero íntimo

(Porcentaje)

| Ámbito Geográfico | 2011 | 2012 | 2013 | 2014 | 2015 | 2016 | 2017 |
|---|---|---|---|---|---|---|---|
| **Nacional** | **12,6** | **12,1** | **11,5** | **11,9** | **10,9** | **10,2** | **10,0** |
| **Área de residencia** | | | | | | | |
| Urbana | 13,2 | 12,4 | 11,9 | 12,0 | 11,2 | 10,5 | 10,1 |
| Rural | 11,3 | 11,7 | 10,4 | 11,8 | 10,2 | 9,3 | 9,8 |
| **Departamento** | | | | | | | |
| Amazonas | 11,3 | 13,6 | 13,6 | 11,2 | 8,8 | 5,9 | 8,2 |
| Áncash | 10,8 | 10,9 | 9,2 | 13,5 | 12,5 | 8,9 | 9,8 |
| Apurímac | 17,0 | 19,9 | 21,0 | 19,4 | 13,9 | 17,0 | 16,5 |
| Arequipa | 9,9 | 9,6 | 12,3 | 16,1 | 17,5 | 12,6 | 13,4 |
| Ayacucho | 14,8 | 15,3 | 17,0 | 14,7 | 13,9 | 12,5 | 12,2 |
| Cajamarca | 8,4 | 10,6 | 6,1 | 11,5 | 8,3 | 8,9 | 10,0 |
| Callao | - | - | - | 10,0 | 9,0 | 10,7 | 8,6 |
| Cusco | 19,5 | 22,5 | 20,2 | 17,2 | 15,2 | 15,7 | 14,9 |
| Huancavelica | 9,2 | 10,8 | 11,0 | 18,2 | 12,4 | 11,8 | 13,9 |
| Huánuco | 10,2 | 9,2 | 9,3 | 6,6 | 11,7 | 8,5 | 6,8 |
| Ica | 16,0 | 15,7 | 9,7 | 11,6 | 9,7 | 8,3 | 9,3 |
| Junín | 19,8 | 13,1 | 13,6 | 12,1 | 16,5 | 14,6 | 15,6 |
| La Libertad | 5,7 | 4,3 | 8,9 | 7,7 | 7,7 | 7,4 | 8,6 |
| Lambayeque | 8,6 | 10,1 | 7,1 | 8,8 | 6,5 | 7,0 | 7,2 |
| Lima | - | - | - | 11,7 | 10,1 | 9,1 | 9,1 |
| Provincia de Lima 1/ | - | - | - | 11,6 | 10,1 | 8,9 | 8,8 |
| Región Lima 2/ | - | - | - | 12,1 | 10,7 | 10,5 | 11,0 |
| Loreto | 17,4 | 14,3 | 15,2 | 11,4 | 12,1 | 10,8 | 8,3 |
| Madre de Dios | 16,2 | 16,9 | 17,0 | 15,6 | 18,2 | 17,1 | 11,9 |
| Moquegua | 12,9 | 11,6 | 15,8 | 11,4 | 10,2 | 9,9 | 8,4 |
| Pasco | 14,0 | 9,0 | 10,4 | 9,6 | 10,8 | 8,7 | 10,6 |
| Piura | 14,6 | 11,1 | 9,7 | 9,3 | 9,3 | 10,2 | 8,0 |
| Puno | 15,6 | 15,2 | 14,1 | 14,9 | 16,2 | 15,8 | 15,4 |
| San Martín | 11,6 | 14,3 | 9,2 | 14,4 | 8,9 | 12,6 | 11,7 |
| Tacna | 13,9 | 13,6 | 9,1 | 10,8 | 9,8 | 7,3 | 5,3 |
| Tumbes | 13,6 | 13,5 | 12,8 | 11,3 | 9,1 | 9,5 | 9,7 |
| Ucayali | 10,5 | 10,0 | 9,6 | 9,7 | 9,3 | 9,7 | 7,4 |

1/ Comprende los 43 distritos que conforman la provincia de Lima.

2/ Comprende las provincias: Barranca, Cajatambo, Canta, Cañete, Huaral, Huarochiri, Huaura, Oyón y Yauyos.

**Fuente: Instituto Nacional de Estadística e Informática - Encuesta Demográfica y de Salud Familiar (ENDES).**

## 11.7.2.2 PERÚ: Proporción de mujeres de 15 a 49 años de edad que han sufrido en los 12 meses anteriores a la encuesta violencia sexual infligida por un compañero íntimo

(Porcentaje)

| Ámbito Geográfico | 2011 | 2012 | 2013 | 2014 | 2015 | 2016 | 2017 |
|---|---|---|---|---|---|---|---|
| **Nacional** | **3,3** | **3,2** | **3,0** | **3,4** | **2,9** | **2,5** | **2,4** |
| **Área de residencia** | | | | | | | |
| Urbana | 3,2 | 3,0 | 2,9 | 3,1 | 2,7 | 2,4 | 2,2 |
| Rural | 3,5 | 3,7 | 3,0 | 4,2 | 3,6 | 2,7 | 3,2 |
| **Departamento** | | | | | | | |
| Amazonas | 3,9 | 3,8 | 4,0 | 4,6 | 2,4 | 1,8 | 3,9 |
| Áncash | 4,2 | 2,2 | 2,8 | 3,0 | 2,9 | 2,2 | 1,6 |
| Apurímac | 5,5 | 5,7 | 9,9 | 8,8 | 6,7 | 4,7 | 7,7 |
| Arequipa | 3,7 | 3,5 | 1,8 | 5,9 | 3,5 | 3,4 | 3,9 |
| Ayacucho | 5,7 | 7,6 | 5,0 | 5,0 | 4,7 | 2,9 | 3,8 |
| Cajamarca | 1,6 | 2,4 | 2,3 | 3,8 | 2,9 | 2,5 | 4,3 |
| Callao | - | - | - | 1,9 | 2,0 | 1,3 | 1,5 |
| Cusco | 7,1 | 8,3 | 5,9 | 3,1 | 5,8 | 5,1 | 5,9 |
| Huancavelica | 2,4 | 3,6 | 2,3 | 4,0 | 3,5 | 3,6 | 2,4 |
| Huánuco | 2,1 | 3,0 | 2,3 | 1,7 | 4,6 | 2,9 | 2,2 |
| Ica | 3,5 | 2,9 | 2,1 | 3,8 | 2,6 | 2,8 | 2,1 |
| Junín | 3,7 | 2,7 | 4,5 | 3,2 | 3,4 | 2,0 | 4,1 |
| La Libertad | 0,9 | 0,7 | 1,7 | 2,5 | 1,5 | 2,0 | 1,3 |
| Lambayeque | 1,5 | 2,0 | 2,2 | 1,6 | 1,9 | 1,1 | 1,2 |
| Lima | - | - | - | 2,9 | 2,6 | 1,8 | 1,6 |
| Provincia de Lima 1/ | - | - | - | 2,8 | 2,6 | 1,5 | 1,6 |
| Región Lima 2/ | - | - | - | 3,7 | 2,8 | 4,1 | 2,0 |
| Loreto | 4,2 | 3,2 | 2,4 | 1,5 | 2,9 | 1,8 | 1,5 |
| Madre de Dios | 3,8 | 5,2 | 4,5 | 4,6 | 4,5 | 3,5 | 3,4 |
| Moquegua | 3,8 | 2,0 | 4,1 | 2,5 | 2,2 | 1,5 | 2,1 |
| Pasco | 3,1 | 2,0 | 1,8 | 4,2 | 2,0 | 2,4 | 3,2 |
| Piura | 3,6 | 3,4 | 2,6 | 3,6 | 2,5 | 1,9 | 1,7 |
| Puno | 4,0 | 3,0 | 2,3 | 7,1 | 5,7 | 5,8 | 3,3 |
| San Martín | 5,3 | 5,9 | 1,6 | 4,5 | 2,6 | 4,6 | 2,7 |
| Tacna | 4,9 | 3,6 | 1,1 | 1,4 | 1,4 | 2,5 | 0,8 |
| Tumbes | 2,4 | 3,8 | 1,9 | 3,5 | 1,1 | 2,6 | 3,6 |
| Ucayali | 2,6 | 2,1 | 1,5 | 2,0 | 1,8 | 2,0 | 1,4 |

1/ Comprende los 43 distritos que conforman la provincia de Lima.

2/ Comprende las provincias: Barranca, Cajatambo, Canta, Cañete, Huaral, Huarochiri, Huaura, Oyón y Yauyos.

**Fuente: Instituto Nacional de Estadística e Informática - Encuesta Demográfica y de Salud Familiar (ENDES).**

# Objetivo 14: Vida submarina

## Meta 14.3 : Minimizar y abordar los efectos de la acidificación de los océanos, incluso mediante una mayor cooperación científica a todos los niveles

### 14.3.1 PERÚ: Acidez media del mar (pH) medida en un conjunto convenido de estaciones de muestreo representativas

(pH)

| Bahía | 2008 | | 2009 | | 2010 | | 2011 | | 2012 | | 2013 | | 2014 | | 2015 | | 2016 | | 2017 | |
|---|---|---|---|---|---|---|---|---|---|---|---|---|---|---|---|---|---|---|---|---|
| | Mín. | Máx. | Mín. | Máx. | Mín. | Máx. | Mín. | Máx. | Mín. | Máx. | Mín. | Máx. | Mín. | Máx. | Mín. | Máx. | Mín. | Máx. | Mín. | Máx. |
| **Nacional** | **7,6** | **8,1** | **7,5** | **7,9** | **7,4** | **7,9** | **7,4** | **7,9** | **7,4** | **7,9** | **7,3** | **7,5** | **7,6** | **8,2** | **7,6** | **8,3** | **7,4** | **8,2** | **7,6** | **8,2** |
| Arequipa (Camaná) | ... | ... | ... | ... | ... | ... | ... | ... | 7,6 | 8,6 | ... | ... | ... | ... | 7,6 | 7,9 | ... | ... | ... | ... |
| Callao | 7,2 | 8,2 | 7,5 | 8,3 | 7,5 | 8,3 | 6,9 | 8,5 | 6,7 | 7,8 | 7,2 | 8,5 | 7,1 | 8,3 | 6,4 | 8,3 | 7,2 | 8,3 | 7,0 | 8,9 |
| Caleta Culebras | 8,1 | 8,2 | ... | ... | ... | ... | ... | ... | ... | ... | ... | ... | 7,8 | 8,3 | 8,4 | 8,7 | ... | ... | 7,8 | 8,2 |
| Cañete | 6,6 | 7,9 | ... | ... | 6,7 | 8,2 | 7,8 | 8,1 | 7,5 | 8,4 | 7,3 | 8,6 | 7,7 | 8,5 | 7,8 | 8,4 | 7,7 | 7,9 | 6,7 | 7,9 |
| Carquín | 7,4 | 7,8 | 7,4 | 7,9 | 7,3 | 7,8 | 7,6 | 7,8 | 7,4 | 7,6 | 7,5 | 7,7 | 7,5 | 7,9 | 5,6 | 7,9 | 6,2 | 7,7 | 7,5 | 7,8 |
| Casma | 7,9 | 8,2 | ... | ... | ... | ... | ... | ... | ... | ... | ... | ... | 8,0 | 8,6 | 8,5 | 8,8 | 7,8 | 8,3 | 8,3 | 8,5 |
| Cerro Azul | 7,6 | 7,8 | ... | ... | 7,1 | 7,8 | 7,8 | 8,0 | 7,5 | 7,7 | 7,6 | 7,8 | 7,2 | 8,0 | 7,8 | 8,1 | 7.7 | 8,0 | 7,1 | 7,9 |
| Chancay | 6,9 | 8,0 | 7,1 | 7,9 | 6,9 | 7,7 | 7,1 | 7,8 | 7,5 | 7,8 | 7,4 | 7,6 | 7,6 | 7,8 | 6,9 | 7,6 | 7,2 | 7,9 | 7,5 | 7,8 |
| Chimbote | 8,3 | 8,7 | ... | ... | ... | ... | ... | ... | ... | ... | ... | ... | 7,8 | 8,7 | 8,4 | 9,2 | 8,2 | 9,2 | 8,6 | 9,0 |
| Chorrillos | 7,5 | 7,9 | 7,5 | 8,1 | 7,7 | 7,9 | 7,5 | 7,8 | 7,4 | 7,8 | 7,2 | 8,0 | 7,5 | 8,0 | 7,4 | 8,0 | 7,8 | 8,11 | 7,6 | 7,9 |
| Coishco | 8,1 | 8,2 | ... | ... | ... | ... | ... | ... | ... | ... | ... | ... | 7,7 | 8,4 | 8,1 | 8,8 | ... | ... | 8,6 | 8,8 |
| Huacho | 7,1 | 7,8 | 7,5 | 7,8 | 7,6 | 7,7 | 7,7 | 7,8 | 7,3 | 7,6 | 7,5 | 7,8 | 7,5 | 7,6 | 6,3 | 7,7 | 7,3 | 7,9 | 7,5 | 7,7 |
| Huarmey | 7,6 | 8,2 | 7,5 | 7,8 | 7,2 | 7,7 | ... | ... | ... | ... | ... | ... | 7,8 | 8,4 | 7,9 | 8,0 | 7,1 | 8,0 | 7,5 | 8,1 |
| Paita | 8,0 | 8,2 | 7,9 | 8,1 | 7,5 | 8,1 | 7,5 | 8,0 | 7,2 | 7,8 | 7,6 | 7,8 | ... | ... | 8,4 | 8,7 | ... | ... | ... | ... |
| Pampa Melchorita | 7,3 | 8,0 | ... | ... | 6,5 | 8,4 | 7,5 | 8,0 | 7,4 | 7,7 | 7,3 | 8,1 | ... | ... | 7,8 | 8,4 | 7,2 | 8,02 | 7,1 | 7,9 |
| Paramonga | ... | ... | 7,4 | 7,9 | 7,7 | 7,8 | 7,6 | 7,8 | 7,3 | 8,5 | 7,6 | 8,4 | 7,6 | 8,5 | 7,7 | 8,3 | 7,8 | 7,90 | 7,6 | 7,8 |
| Pisco | ... | ... | ... | ... | ... | ... | ... | ... | ... | ... | ... | 0,7 | ... | ... | 7,6 | 8,3 | 7,4 | 9,3 | ... | ... |
| Pucusana | 7,7 | 8,0 | 7,5 | 7,7 | 7,7 | 7,8 | 6,4 | 8,2 | 7,5 | 7,9 | 7,0 | 8,1 | 7,7 | 8,3 | 7,6 | 7,9 | 7,8 | 8,1 | 7,8 | 7,9 |
| Samanco | 8,3 | 8,4 | ... | ... | ... | ... | ... | ... | ... | ... | ... | ... | 8,1 | 8,7 | 8,6 | 9,0 | ... | ... | 8,6 | 9,0 |
| San Bartolo | 7,5 | 7,7 | 7,6 | 7,8 | 7,6 | 7,7 | 6,5 | 7,1 | 7,5 | 7,9 | 7,0 | 8,1 | 7,8 | 8,1 | 7,7 | 8,8 | ... | ... | 7,3 | 8,6 |
| San Juan | ... | ... | 7,5 | 7,7 | ... | ... | 7,5 | 7,7 | ... | ... | ... | ... | ... | ... | 7,9 | 8,0 | ... | ... | ... | ... |
| Sechura | 7,7 | 8,3 | 7,7 | 8,0 | 7,8 | 8,0 | 6,9 | 8,0 | 7,3 | 8,0 | ... | ... | 7,2 | 8,3 | ... | ... | ... | ... | 7,1 | 8,4 |
| Supe | ... | ... | 7,4 | 7,9 | 7,7 | 7,8 | 7,5 | 7,8 | 7,5 | 7,7 | ... | ... | ... | ... | 7,9 | 8,0 | 7,8 | 7,92 | 7,6 | 7,8 |
| Talara | 7,8 | 8,2 | ... | ... | 7,7 | 7,9 | 7,8 | 8,0 | 7,4 | 7,7 | ... | ... | ... | ... | ... | ... | ... | ... | ... | ... |
| Végueta | 7,4 | 7,8 | 7,3 | 7,6 | 7,6 | 7,8 | 7,6 | 7,8 | 7,2 | 7,9 | 7,4 | 8,0 | 7,5 | 7,9 | 6,8 | 7,7 | ... | ... | 7,7 | 7,8 |

**Fuente:Instituto del Mar del Perú.**

# Objetivo 16: Paz, justicia e instituciones sólidas

## Meta 16.1 : Reducir significativamente todas las formas de violencia y las correspondientes tasas de mortalidad en todo el mundo

### 16.1.1 PERÚ: Tasa de homicidios dolosos por cada 100 000 habitantes

(Por cada 100 000 habitantes)

| Departamento | 2011 | 2012 | 2013 | 2014 | 2015 | 2016 | 2017 |
|---|---|---|---|---|---|---|---|
| **Nacional** | **5,4** | **6,5** | **6,6** | **6,7** | **7,2** | **7,7** | **7,8** |
| **Departamento** | | | | | | | |
| Amazonas | 7,2 | 8,9 | 7,6 | 4,0 | 8,0 | 6,6 | 9,9 |
| Áncash | 5,7 | 9,7 | 10,0 | 10,2 | 7,6 | 7,4 | 5,1 |
| Apurímac | 3,3 | 0,0 | 5,1 | 3,1 | 3,9 | 8,5 | 3,7 |
| Arequipa | 5,8 | 6,3 | 5,6 | 5,3 | 5,6 | 4,5 | 6,0 |
| Ayacucho | 2,9 | 4,1 | 4,5 | 3,7 | 7,4 | 7,5 | 8,8 |
| Cajamarca | 5,0 | 7,3 | 6,3 | 6,6 | 6,8 | 6,1 | 5,5 |
| Callao | 10,2 | 12,6 | 13,4 | 14,8 | 15,2 | 12,7 | 13,1 |
| Cusco | 5,5 | 5,2 | 5,6 | 4,2 | 8,7 | 8,2 | 9,2 |
| Huancavelica | 1,5 | 2,3 | 2,1 | 2,2 | 4,8 | 7,0 | 4,6 |
| Huánuco | 6,1 | 6,2 | 4,2 | 7,7 | 9,9 | 11,2 | 8,1 |
| Ica | 4,4 | 5,5 | 6,2 | 7,2 | 8,3 | 9,6 | 7,4 |
| Junín | 3,7 | 3,9 | 3,3 | 4,0 | 4,5 | 7,9 | 7,6 |
| La Libertad | 12,9 | 15,1 | 15,6 | 14,0 | 11,7 | 9,3 | 7,3 |
| Lambayeque | 4,1 | 5,9 | 4,6 | 5,2 | 4,3 | 4,7 | 4,9 |
| Lima | 4,9 | 5,4 | 5,6 | 5,6 | 5,8 | 7,8 | 8,0 |
| Provincia de Lima 1/ | 4,8 | 4,8 | 4,8 | 4,7 | 5,0 | 7,2 | 7,4 |
| Región Lima 2/ | 5,9 | 10,4 | 12,6 | 14,4 | 13,3 | 14,3 | 14,0 |
| Loreto | 1,7 | 2,0 | 2,2 | 3,1 | 3,7 | 3,7 | 2,8 |
| Madre de Dios | 13,7 | 16,5 | 17,6 | 20,1 | 18,9 | 22,8 | 46,6 |
| Moquegua | 2,3 | 2,3 | 2,3 | 5,6 | 4,4 | 7,1 | 8,1 |
| Pasco | 3,4 | 4,0 | 5,0 | 11,3 | 12,8 | 7,2 | 13,3 |
| Piura | 4,8 | 6,6 | 7,1 | 5,5 | 6,1 | 6,0 | 5,3 |
| Puno | 2,1 | 3,5 | 4,0 | 6,7 | 6,8 | 6,7 | 10,0 |
| San Martín | 12,1 | 11,4 | 10,3 | 9,2 | 12,0 | 8,3 | 8,3 |
| Tacna | 5,9 | 6,7 | 6,0 | 5,9 | 5,6 | 4,9 | 3,1 |
| Tumbes | 4,9 | 21,0 | 25,9 | 23,0 | 20,6 | 22,9 | 28,8 |
| Ucayali | 3,2 | 5,4 | 4,5 | 6,9 | 9,5 | 9,6 | 12,1 |

1/ Comprende los 43 distritos que conforman la provincia de Lima.

2/ Comprende las provincias: Barranca, Cajatambo, Canta, Cañete, Huaral, Huarochiri, Huaura, Oyón y Yauyos.

**Fuentes: 1. Instituto Nacional de Estadística e Informática - Censo Nacional de Comisarías y Registro Nacional de Delitos y Faltas.**
**2. Policía Nacional del Perú - Sistema de Denuncias Policiales (SIDPOL).**

**Elaboración: Instituto Nacional de Estadística e Informática**

## 16.1.1.1 PERÚ: Número de víctimas de homicidios dolosos

(Personas)

| Ámbito Geográfico | 2011 | 2012 | 2013 | 2014 | 2015 | 2016 | 2017 |
|---|---|---|---|---|---|---|---|
| **Nacional** | **1 617** | **1 968** | **2 013** | **2 076** | **2 247** | **2 435** | **2 487** |
| Amazonas | 30 | 37 | 32 | 17 | 34 | 28 | 42 |
| Áncash | 64 | 109 | 114 | 117 | 87 | 85 | 59 |
| Apurímac | 15 | 0 | 23 | 14 | 18 | 39 | 17 |
| Arequipa | 71 | 78 | 71 | 67 | 72 | 59 | 79 |
| Ayacucho | 19 | 27 | 30 | 25 | 51 | 52 | 62 |
| Cajamarca | 76 | 111 | 95 | 100 | 104 | 94 | 84 |
| Callao | 97 | 122 | 132 | 148 | 154 | 131 | 137 |
| Cusco | 70 | 67 | 73 | 55 | 115 | 108 | 122 |
| Huancavelica | 7 | 11 | 10 | 11 | 24 | 35 | 23 |
| Huánuco | 51 | 52 | 36 | 66 | 85 | 97 | 71 |
| Ica | 33 | 42 | 48 | 56 | 65 | 76 | 59 |
| Junín | 48 | 51 | 44 | 53 | 61 | 108 | 104 |
| La Libertad | 228 | 271 | 283 | 258 | 218 | 175 | 140 |
| Lambayeque | 50 | 72 | 57 | 65 | 54 | 60 | 63 |
| Lima | 455 | 506 | 531 | 542 | 569 | 784 | 813 |
| Provincia de Lima 1/ | 402 | 411 | 415 | 408 | 443 | 648 | 678 |
| Región Lima 2/ | 53 | 95 | 116 | 134 | 126 | 136 | 135 |
| Loreto | 17 | 20 | 22 | 32 | 38 | 39 | 30 |
| Madre de Dios | 17 | 21 | 23 | 27 | 26 | 32 | 67 |
| Moquegua | 4 | 4 | 4 | 10 | 8 | 13 | 15 |
| Pasco | 10 | 12 | 15 | 34 | 39 | 22 | 41 |
| Piura | 85 | 119 | 128 | 101 | 113 | 111 | 100 |
| Puno | 29 | 48 | 56 | 94 | 96 | 96 | 145 |
| San Martín | 96 | 92 | 84 | 76 | 101 | 71 | 72 |
| Tacna | 19 | 22 | 20 | 20 | 19 | 17 | 11 |
| Tumbes | 11 | 48 | 60 | 54 | 49 | 55 | 70 |
| Ucayali | 15 | 26 | 22 | 34 | 47 | 48 | 61 |

1/ Comprende los 43 distritos que conforman la provincia de Lima.

2/ Comprende las provincias: Barranca, Cajatambo, Canta, Cañete, Huaral, Huarochiri, Huaura, Oyón y Yauyos.

**Fuentes: 1. Instituto Nacional de Estadística e Informática - Censo Nacional de Comisarías y Registro Nacional de Delitos y Faltas.**
**2. Policía Nacional del Perú - Sistema de Denuncias Policiales (SIDPOL).**

**Elaboración: Instituto Nacional de Estadística e Informática**

### 16.1.1.2 PERÚ: Número de víctimas de homicidios dolosos según sexo

(Personas)

| Sexo | 2011 | 2012 | 2013 | 2014 | 2015 | 2016 | 2017 |
|---|---|---|---|---|---|---|---|
| **Nacional** | **1 617** | **1 968** | **2 013** | **2 076** | **2 247** | **2 435** | **2 487** |
| Hombre | 1 330 | 1 633 | 1 693 | 1 713 | 1 807 | 1 851 | 1 800 |
| Mujer | 277 | 314 | 309 | 342 | 400 | 500 | 511 |
| No precisa | 10 | 21 | 11 | 21 | 40 | 84 | 176 |

**Nota:** "No precisa" refiere a que no se encontró información registrada en las fuentes policiales.

**Fuentes:** **1. Instituto Nacional de Estadística e Informática - Censo Nacional de Comisarías y Registro Nacional de Delitos y Faltas.**
**2. Policía Nacional del Perú - Sistema de Denuncias Policiales (SIDPOL).**

**Elaboración: Instituto Nacional de Estadística e Informática**

### 16.1.1.3 PERÚ: Número de víctimas de homicidios dolosos según grupos de edad

(Personas)

| Grupos de edad | 2011 | 2012 | 2013 | 2014 | 2015 | 2016 | 2017 |
|---|---|---|---|---|---|---|---|
| **Nacional** | **1 617** | **1 968** | **2 013** | **2 076** | **2 247** | **2 435** | **2 487** |
| Menores de 15 años | 77 | 64 | 61 | 90 | 91 | 87 | 112 |
| De 15 a 29 años | 532 | 696 | 723 | 758 | 776 | 835 | 759 |
| De 30 a 44 años | 450 | 572 | 591 | 608 | 584 | 639 | 587 |
| De 45 a 64 años | 225 | 304 | 307 | 351 | 386 | 392 | 382 |
| De 65 a más años | 81 | 87 | 76 | 95 | 137 | 150 | 157 |
| No precisa | 252 | 245 | 255 | 174 | 273 | 332 | 490 |

**Nota:** "No precisa" refiere a que no se encontró información registrada en las fuentes policiales.

**Fuentes:** **1. Instituto Nacional de Estadística e Informática - Censo Nacional de Comisarías y Registro Nacional de Delitos y Faltas.**
**2. Policía Nacional del Perú - Sistema de Denuncias Policiales (SIDPOL).**

**Elaboración: Instituto Nacional de Estadística e Informática**

## 16.1.1.4 PERÚ: Número de víctimas de homicidios dolosos según modalidad

(Personas)

| Modalidad | 2011 | 2012 | 2013 | 2014 | 2015 | 2016 | 2017 |
|---|---|---|---|---|---|---|---|
| **Nacional** | **1 617** | **1 968** | **2 013** | **2 076** | **2 247** | **2 435** | **2 487** |
| Homicidio calificado - asesinato | 692 | 1411 | 827 | 1191 | 1063 | 1043 | 1347 |
| Homicidio piadoso | - | 1 | - | 1 | - | - | - |
| Homicidio por emocion violenta | 19 | 62 | 15 | 28 | 15 | 39 | 20 |
| Homicidio simple | 108 | 222 | 163 | 187 | 294 | 416 | 302 |
| Infanticidio | 3 | 3 | 8 | 11 | 8 | - | - |
| Feminicidio | 7 | - | 46 | 83 | 84 | 106 | 131 |
| Aborto provocado con subsecuente muerte de la madre | - | - | - | - | 7 | 22 | 4 |
| Instigacion y/o Ayuda Al Suicidio | 10 | 5 | 4 | 3 | 17 | 30 | 28 |
| Lesiones graves seguido de muerte | 244 | - | 286 | 211 | 218 | 269 | 271 |
| Parricidio | 86 | 66 | 63 | 67 | 61 | 52 | 73 |
| Robo agravado con subsecuente muerte | 80 | - | 89 | 136 | 126 | 133 | 121 |
| Sicariato | - | - | - | - | 97 | 102 | 93 |
| Otros homicidios | 368 | 198 | 512 | 158 | 257 | 223 | 97 |

**Nota:** "Otros homicidios" comprende los no tipificados en las fuentes policiales (Homicidios por arma de fuego, homicidio por arma blanca, hallazgo de cadáver con signo de violencia o los no precisados).

**Fuentes:** **1. Instituto Nacional de Estadística e Informática - Censo Nacional de Comisarías y Registro Nacional de Delitos y Faltas.**
**2. Policía Nacional del Perú - Sistema de Denuncias Policiales (SIDPOL).**

**Elaboración: Instituto Nacional de Estadística e Informática**

## 16.1.1.5 PERÚ: Número de víctimas de homicidios dolosos según medio utilizado

(Personas)

| Medio Utilizado | 2011 | 2012 | 2013 | 2014 | 2015 | 2016 | 2017 |
|---|---|---|---|---|---|---|---|
| **Nacional** | **1 617** | **1 968** | **2 013** | **2 076** | **2 247** | **2 435** | **2 487** |
| Acción de fuego directo | 4 | 30 | 11 | 8 | 81 | 55 | 20 |
| Arma blanca | 285 | 328 | 267 | 268 | 262 | 273 | 246 |
| Arma de fuego | 898 | 1119 | 1260 | 1273 | 1049 | 1031 | 984 |
| Estrangulamiento, asfixia, ahogamiento | 68 | 81 | 106 | 121 | 95 | 119 | 65 |
| Objeto contundente | 94 | 127 | 101 | 99 | 118 | 75 | 234 |
| Precipitación o caída | 11 | 5 | 13 | 26 | 27 | 29 | 5 |
| Suministro de sustancias tóxicas o envenenamiento | 42 | 29 | 33 | 39 | 52 | 59 | 28 |
| Otro | 60 | 78 | 59 | 115 | 170 | 132 | 204 |
| No precisa | 155 | 171 | 163 | 127 | 393 | 662 | 701 |

**Nota 1:** "Otro" comprende negligencia médica, accidente de tránsito, pandillaje, cable de luz o artefacto explosivo.

**Nota 2:** "No precisa" refiere a que no se encontró información registrada en las fuentes policiales.

**Fuentes:** **1. Instituto Nacional de Estadística e Informática - Censo Nacional de Comisarías y Registro Nacional de Delitos y Faltas.**
**2. Policía Nacional del Perú - Sistema de Denuncias Policiales (SIDPOL).**

**Elaboración: Instituto Nacional de Estadística e Informática**

## Meta 16.1 : Reducir significativamente todas las formas de violencia y las correspondientes tasas de mortalidad en todo el mundo

### 16.1.3 PERÚ: Proporción de mujeres de 15 a 49 años de edad que han sufrido en los 12 meses anteriores a la encuesta violencia física y/o sexual infligida por un compañero íntimo

(Porcentaje)

| Ámbito Geográfico | 2011 | 2012 | 2013 | 2014 | 2015 | 2016 | 2017 |
|---|---|---|---|---|---|---|---|
| **Nacional** | **13,6** | **12,9** | **12,1** | **12,8** | **11,7** | **10,8** | **10,6** |
| **Área de residencia** | | | | | | | |
| Urbana | 14,1 | 13,0 | 12,5 | 12,8 | 11,9 | 11,1 | 10,6 |
| Rural | 12,4 | 12,5 | 11,1 | 12,9 | 10,9 | 10,0 | 10,7 |
| **Departamento** | | | | | | | |
| Amazonas | 12,4 | 14,4 | 14,8 | 12,5 | 9,6 | 6,5 | 9,4 |
| Áncash | 12,5 | 12,2 | 10,0 | 14,4 | 13,0 | 9,5 | 9,9 |
| Apurímac | 17,6 | 21,1 | 22,9 | 21,9 | 16,1 | 18,2 | 19,3 |
| Arequipa | 12,0 | 10,5 | 12,3 | 16,7 | 18,1 | 13,9 | 14,0 |
| Ayacucho | 16,8 | 16,9 | 18,0 | 16,0 | 14,9 | 13,2 | 13,1 |
| Cajamarca | 9,4 | 11,2 | 6,7 | 12,7 | 8,9 | 9,3 | 10,9 |
| Callao | - | - | - | 11,0 | 9,7 | 11,0 | 8,8 |
| Cusco | 21,4 | 24,1 | 21,0 | 17,4 | 17,4 | 16,9 | 16,0 |
| Huancavelica | 9,6 | 11,0 | 11,5 | 19,1 | 12,9 | 12,4 | 14,3 |
| Huánuco | 10,4 | 9,7 | 9,7 | 7,1 | 12,8 | 9,2 | 7,3 |
| Ica | 16,8 | 16,5 | 10,1 | 12,9 | 10,1 | 9,5 | 9,5 |
| Junín | 21,2 | 13,8 | 14,8 | 13,2 | 17,4 | 15,1 | 16,4 |
| La Libertad | 5,9 | 4,3 | 9,0 | 9,0 | 8,1 | 7,9 | 8,8 |
| Lambayeque | 8,8 | 10,4 | 8,0 | 9,0 | 7,2 | 7,2 | 7,3 |
| Lima | - | - | - | 12,4 | 11,0 | 9,4 | 9,7 |
| Provincia de Lima 1/ | - | - | - | 12,3 | 11,0 | 9,1 | 9,5 |
| Región Lima 2/ | - | - | - | 12,6 | 11,1 | 11,9 | 11,7 |
| Loreto | 18,4 | 15,0 | 15,4 | 11,9 | 12,6 | 11,0 | 9,0 |
| Madre de Dios | 16,8 | 18,5 | 18,1 | 16,7 | 19,4 | 17,6 | 12,3 |
| Moquegua | 14,1 | 12,0 | 16,2 | 12,1 | 10,9 | 10,6 | 8,9 |
| Pasco | 14,6 | 9,6 | 10,6 | 11,0 | 11,2 | 9,8 | 11,5 |
| Piura | 15,1 | 12,3 | 10,4 | 10,3 | 9,9 | 10,5 | 8,4 |
| Puno | 16,7 | 15,8 | 14,1 | 16,9 | 16,5 | 17,0 | 16,2 |
| San Martín | 13,2 | 16,4 | 9,8 | 15,5 | 9,4 | 13,7 | 11,9 |
| Tacna | 15,9 | 13,9 | 9,8 | 11,1 | 10,3 | 7,9 | 5,6 |
| Tumbes | 14,3 | 14,4 | 13,2 | 12,3 | 9,4 | 10,2 | 10,5 |
| Ucayali | 11,4 | 10,2 | 9,9 | 10,0 | 9,7 | 10,5 | 7,4 |

1/ Comprende los 43 distritos que conforman la provincia de Lima.

2/ Comprende las provincias: Barranca, Cajatambo, Canta, Cañete, Huaral, Huarochiri, Huaura, Oyón y Yauyos.

**Fuente: Instituto Nacional de Estadística e Informática - Encuesta Demográfica y de Salud Familiar (ENDES).**

## 16.1.3.1 PERÚ: Proporción de mujeres de 15 a 49 años de edad que han sufrido en los 12 meses anteriores a la encuesta violencia física infligida por un compañero íntimo

(Porcentaje)

| Ámbito Geográfico | 2011 | 2012 | 2013 | 2014 | 2015 | 2016 | 2017 |
|---|---|---|---|---|---|---|---|
| **Nacional** | **12,6** | **12,1** | **11,5** | **11,9** | **10,9** | **10,2** | **10,0** |
| **Área de residencia** | | | | | | | |
| Urbana | 13,2 | 12,4 | 11,9 | 12,0 | 11,2 | 10,5 | 10,1 |
| Rural | 11,3 | 11,7 | 10,4 | 11,8 | 10,2 | 9,3 | 9,8 |
| **Departamento** | | | | | | | |
| Amazonas | 11,3 | 13,6 | 13,6 | 11,2 | 8,8 | 5,9 | 8,2 |
| Áncash | 10,8 | 10,9 | 9,2 | 13,5 | 12,5 | 8,9 | 9,8 |
| Apurímac | 17,0 | 19,9 | 21,0 | 19,4 | 13,9 | 17,0 | 16,5 |
| Arequipa | 9,9 | 9,6 | 12,3 | 16,1 | 17,5 | 12,6 | 13,4 |
| Ayacucho | 14,8 | 15,3 | 17,0 | 14,7 | 13,9 | 12,5 | 12,2 |
| Cajamarca | 8,4 | 10,6 | 6,1 | 11,5 | 8,3 | 8,9 | 10,0 |
| Callao | - | - | - | 10,0 | 9,0 | 10,7 | 8,6 |
| Cusco | 19,5 | 22,5 | 20,2 | 17,2 | 15,2 | 15,7 | 14,9 |
| Huancavelica | 9,2 | 10,8 | 11,0 | 18,2 | 12,4 | 11,8 | 13,9 |
| Huánuco | 10,2 | 9,2 | 9,3 | 6,6 | 11,7 | 8,5 | 6,8 |
| Ica | 16,0 | 15,7 | 9,7 | 11,6 | 9,7 | 8,3 | 9,3 |
| Junín | 19,8 | 13,1 | 13,6 | 12,1 | 16,5 | 14,6 | 15,6 |
| La Libertad | 5,7 | 4,3 | 8,9 | 7,7 | 7,7 | 7,4 | 8,6 |
| Lambayeque | 8,6 | 10,1 | 7,1 | 8,8 | 6,5 | 7,0 | 7,2 |
| Lima | - | - | - | 11,7 | 10,1 | 9,1 | 9,1 |
| Provincia de Lima 1/ | - | - | - | 11,6 | 10,1 | 8,9 | 8,8 |
| Región Lima 2/ | - | - | - | 12,1 | 10,7 | 10,5 | 11,0 |
| Loreto | 17,4 | 14,3 | 15,2 | 11,4 | 12,1 | 10,8 | 8,3 |
| Madre de Dios | 16,2 | 16,9 | 17,0 | 15,6 | 18,2 | 17,1 | 11,9 |
| Moquegua | 12,9 | 11,6 | 15,8 | 11,4 | 10,2 | 9,9 | 8,4 |
| Pasco | 14,0 | 9,0 | 10,4 | 9,6 | 10,8 | 8,7 | 10,6 |
| Piura | 14,6 | 11,1 | 9,7 | 9,3 | 9,3 | 10,2 | 8,0 |
| Puno | 15,6 | 15,2 | 14,1 | 14,9 | 16,2 | 15,8 | 15,4 |
| San Martín | 11,6 | 14,3 | 9,2 | 14,4 | 8,9 | 12,6 | 11,7 |
| Tacna | 13,9 | 13,6 | 9,1 | 10,8 | 9,8 | 7,3 | 5,3 |
| Tumbes | 13,6 | 13,5 | 12,8 | 11,3 | 9,1 | 9,5 | 9,7 |
| Ucayali | 10,5 | 10,0 | 9,6 | 9,7 | 9,3 | 9,7 | 7,4 |

1/ Comprende los 43 distritos que conforman la provincia de Lima.

2/ Comprende las provincias: Barranca, Cajatambo, Canta, Cañete, Huaral, Huarochiri, Huaura, Oyón y Yauyos.

**Fuente: Instituto Nacional de Estadística e Informática - Encuesta Demográfica y de Salud Familiar (ENDES).**

## 16.1.3.2 PERÚ: Proporción de mujeres de 15 a 49 años de edad que han sufrido en los 12 meses anteriores a la encuesta violencia sexual infligida por un compañero íntimo

(Porcentaje)

| Ámbito Geográfico | 2011 | 2012 | 2013 | 2014 | 2015 | 2016 | 2017 |
|---|---|---|---|---|---|---|---|
| **Nacional** | **3,3** | **3,2** | **3,0** | **3,4** | **2,9** | **2,5** | **2,4** |
| **Área de residencia** | | | | | | | |
| Urbana | 3,2 | 3,0 | 2,9 | 3,1 | 2,7 | 2,4 | 2,2 |
| Rural | 3,5 | 3,7 | 3,0 | 4,2 | 3,6 | 2,7 | 3,2 |
| **Departamento** | | | | | | | |
| Amazonas | 3,9 | 3,8 | 4,0 | 4,6 | 2,4 | 1,8 | 3,9 |
| Áncash | 4,2 | 2,2 | 2,8 | 3,0 | 2,9 | 2,2 | 1,6 |
| Apurímac | 5,5 | 5,7 | 9,9 | 8,8 | 6,7 | 4,7 | 7,7 |
| Arequipa | 3,7 | 3,5 | 1,8 | 5,9 | 3,5 | 3,4 | 3,9 |
| Ayacucho | 5,7 | 7,6 | 5,0 | 5,0 | 4,7 | 2,9 | 3,8 |
| Cajamarca | 1,6 | 2,4 | 2,3 | 3,8 | 2,9 | 2,5 | 4,3 |
| Callao | - | - | - | 1,9 | 2,0 | 1,3 | 1,5 |
| Cusco | 7,1 | 8,3 | 5,9 | 3,1 | 5,8 | 5,1 | 5,9 |
| Huancavelica | 2,4 | 3,6 | 2,3 | 4,0 | 3,5 | 3,6 | 2,4 |
| Huánuco | 2,1 | 3,0 | 2,3 | 1,7 | 4,6 | 2,9 | 2,2 |
| Ica | 3,5 | 2,9 | 2,1 | 3,8 | 2,6 | 2,8 | 2,1 |
| Junín | 3,7 | 2,7 | 4,5 | 3,2 | 3,4 | 2,0 | 4,1 |
| La Libertad | 0,9 | 0,7 | 1,7 | 2,5 | 1,5 | 2,0 | 1,3 |
| Lambayeque | 1,5 | 2,0 | 2,2 | 1,6 | 1,9 | 1,1 | 1,2 |
| Lima | - | - | - | 2,9 | 2,6 | 1,8 | 1,6 |
| Provincia de Lima 1/ | - | - | - | 2,8 | 2,6 | 1,5 | 1,6 |
| Región Lima 2/ | - | - | - | 3,7 | 2,8 | 4,1 | 2,0 |
| Loreto | 4,2 | 3,2 | 2,4 | 1,5 | 2,9 | 1,8 | 1,5 |
| Madre de Dios | 3,8 | 5,2 | 4,5 | 4,6 | 4,5 | 3,5 | 3,4 |
| Moquegua | 3,8 | 2,0 | 4,1 | 2,5 | 2,2 | 1,5 | 2,1 |
| Pasco | 3,1 | 2,0 | 1,8 | 4,2 | 2,0 | 2,4 | 3,2 |
| Piura | 3,6 | 3,4 | 2,6 | 3,6 | 2,5 | 1,9 | 1,7 |
| Puno | 4,0 | 3,0 | 2,3 | 7,1 | 5,7 | 5,8 | 3,3 |
| San Martín | 5,3 | 5,9 | 1,6 | 4,5 | 2,6 | 4,6 | 2,7 |
| Tacna | 4,9 | 3,6 | 1,1 | 1,4 | 1,4 | 2,5 | 0,8 |
| Tumbes | 2,4 | 3,8 | 1,9 | 3,5 | 1,1 | 2,6 | 3,6 |
| Ucayali | 2,6 | 2,1 | 1,5 | 2,0 | 1,8 | 2,0 | 1,4 |

1/ Comprende los 43 distritos que conforman la provincia de Lima.

2/ Comprende las provincias: Barranca, Cajatambo, Canta, Cañete, Huaral, Huarochiri, Huaura, Oyón y Yauyos.

**Fuente: Instituto Nacional de Estadística e Informática - Encuesta Demográfica y de Salud Familiar (ENDES).**

## Meta 16.2 : Poner fin al maltrato, la explotación, trata y todas las formas de violencia y tortura contra los niños

### 16.2.1 PERÚ: Proporción de niños 9 a 17 años de edad que han sufrido violencia física o psicológica en los últimos 12 meses por parte de las personas con las que vive según sexo

(Porcentaje)

| Ámbito Geográfico / Sexo | 2015 |
|---|---|
| **Nacional** | **39,8** |
| Hombre | 36,8 |
| Mujer | 43,0 |
| **Urbana** | **40,1** |
| Hombre | 36,7 |
| Mujer | 43,7 |
| **Rural** | **38,9** |
| Hombre | 36,8 |
| Mujer | 41,1 |
| **Lima Metropolitana** | **44,8** |
| Hombre | 43,1 |
| Mujer | 46,5 |
| **Resto del país** | **37,9** |
| Hombre | 34,4 |
| Mujer | 41,6 |
| **Costa** | **38,7** |
| Hombre | 35,9 |
| Mujer | 41,5 |
| **Urbana** | **39,1** |
| Hombre | 36,2 |
| Mujer | 42,2 |
| **Rural** | **30,0** |
| Hombre | 31,2 * |
| Mujer | 28,8 * |
| **Sierra** | **41,8** |
| Hombre | 39,0 |
| Mujer | 45,0 |
| **Urbana** | **42,8** |
| Hombre | 38,9 |
| Mujer | 47,9 |
| **Rural** | **40,8** |
| Hombre | 39,0 |
| Mujer | 42,7 |
| **Selva** | **38,6** |
| Hombre | 33,3 |
| Mujer | 44,0 |
| **Urbana** | **40,4** |
| Hombre | 34,5 |
| Mujer | 46,4 |
| **Rural** | **36,9** |
| Hombre | 32,1 * |
| Mujer | 41,7 |

**Nota 1:** Se considera violencia física a los actos de golpear, morder, dar patadas, abofetear, empujar, apalear, ahogar, agredir con diversos objetos o armas.

**Nota 2:** Se considera violencia psicológica a los insultos, humillaciones, amenazas, encierro, abandono y aislamiento.

* Comprende a estimadores con coeficiente de variación mayor a 15% considerados como referenciales.

**Fuente: Instituto Nacional de Estadística e Informática - Encuesta Nacional sobre Relaciones Sociales (ENARES).**

### 16.2.1.1 PERÚ: Proporción de niños 9 a 17 años de edad que han sufrido violencia física o psicológica en los últimos 12 meses por parte de las personas con las que vive según grupos de edad

(Porcentaje)

| Ámbito Geográfico / Grupos de edad | 2015 |
|---|---|
| **Nacional** | **39,8** |
| **De 9 a 11 años** | **41,5** |
| **De 12 a 17 años** | **38,9** |
| **Urbana** | **40,1** |
| De 9 a 11 años | 42,2 |
| De 12 a 17 años | 39,1 |
| **Rural** | **38,9** |
| De 9 a 11 años | 39,6 |
| De 12 a 17 años | 38,5 |
| **Lima Metropolitana** | **44,8** |
| De 9 a 11 años | 46,1 |
| De 12 a 17 años | 44,1 |
| **Resto del país** | **37,9** |
| De 9 a 11 años | 39,8 |
| De 12 a 17 años | 36,9 |
| **Costa** | **38,7** |
| De 9 a 11 años | 39,8 |
| De 12 a 17 años | 38,1 |
| **Urbana** | **39,1** |
| De 9 a 11 años | 40,2 |
| De 12 a 17 años | 38,6 |
| **Rural** | **30,0** |
| De 9 a 11 años | 30,0 |
| De 12 a 17 años | 30,0 * |
| **Sierra** | **41,8** |
| De 9 a 11 años | 44,8 |
| De 12 a 17 años | 40,2 |
| **Urbana** | **42,8** |
| De 9 a 11 años | 49,1 |
| De 12 a 17 años | 40,0 |
| **Rural** | **40,8** |
| De 9 a 11 años | 41,5 |
| De 12 a 17 años | 40,4 |
| **Selva** | **38,6** |
| De 9 a 11 años | 38,8 |
| De 12 a 17 años | 38,5 |
| **Urbana** | **40,4** |
| De 9 a 11 años | 41,1 * |
| De 12 a 17 años | 40,0 |
| **Rural** | **36,9** |
| De 9 a 11 años | 36,4 |
| De 12 a 17 años | 37,1 |

**Nota 1:** Se considera violencia física a los actos de golpear, morder, dar patadas, abofetear, empujar, apalear, ahogar, agredir con diversos objetos o armas.

**Nota 2:** Se considera violencia psicológica a los insultos, humillaciones, amenazas, encierro, abandono y aislamiento.

* Comprende a estimadores con coeficiente de variación mayor a 15% considerados como referenciales.

**Fuente: Instituto Nacional de Estadística e Informática - Encuesta Nacional sobre Relaciones Sociales (ENARES).**

## 16.2.1.2 PERÚ: Proporción de niños 9 a 17 años de edad que han sufrido violencia física o psicológica en los últimos 12 meses por parte de las personas con las que vive según tipo de violencia

(Porcentaje)

| Ámbito Geográfico / Tipo de violencia | 2015 | | |
|---|---|---|---|
| | Total | Hombre | Mujer |
| **Nacional** | | | |
| **Violencia física** | **22,4** | **19,7** | **25,3** |
| **Violencia psicológica** | **33,1** | **29,3** | **37,1** |
| **Urbana** | | | |
| Violencia física | 22,4 | 19,6 | 25,3 |
| Violencia psicológica | 33,7 | 29,8 | 37,9 |
| **Rural** | | | |
| Violencia física | 22,6 | 19,9 | 25,2 |
| Violencia psicológica | 31,5 | 27,9 | 35,1 |
| **Lima Metropolitana** | | | |
| Violencia física | 23,9 | 22,0 | 25,8 |
| Violencia psicológica | 38,4 | 36,3 | 40,6 |
| **Resto del país** | | | |
| Violencia física | 21,8 | 18,9 | 25,1 |
| Violencia psicológica | 31,1 | 26,8 | 35,7 |
| **Costa** | | | |
| Violencia física | 20,5 | 18,0 | 23,1 |
| Violencia psicológica | 32,7 | 29,1 | 36,3 |
| **Sierra** | | | |
| Violencia física | 25,1 | 22,4 | 28,2 |
| Violencia psicológica | 33,9 | 31,0 | 37,3 |
| **Selva** | | | |
| Violencia física | 22,8 | 18,8 | 26,8 |
| Violencia psicológica | 32,8 | 24,8 | 40,8 |

**Nota 1:** Se considera violencia física a los actos de golpear, morder, dar patadas, abofetear, empujar, apalear, ahogar, agredir con diversos objetos o armas.

**Nota 2:** Se considera violencia psicológica a los insultos, humillaciones, amenazas, encierro, abandono y aislamiento.

**Fuente: Instituto Nacional de Estadística e Informática - Encuesta Nacional sobre Relaciones Sociales (ENARES).**

## 16.2.1.3 PERÚ: Situaciones de violencia física de la población de 9 a 17 años de edad en los últimos 12 meses por parte de las personas con las que vive

(Porcentaje del total de la población que ha sufrido violencia física)

| Ámbito Geográfico / Tipos de situación de violencia física | 2015 | | |
|---|---|---|---|
| | Total | Hombre | Mujer |
| **Nacional** | | | |
| Jalones de cabello, orejas | **70,3** | **66,2** | **73,6** |
| Cachetadas, nalgadas | **35,5** | **30,2** | **39,9** |
| Pateado, mordido, puñetazos | **25,5** | **26,2** | **24,9** |
| Golpes con correa, soga u otros | **80,6** | **79,6** | **81,3** |
| **Urbana** | | | |
| Jalones de cabello, orejas | 72,0 | 67,2 | 76,0 |
| Cachetadas, nalgadas | 37,0 | 33,4 | 40,0 |
| Pateado, mordido, puñetazos | 23,8 | 24,5 | 23,2 |
| Golpes con correa, soga u otros | 79,0 | 78,1 | 79,8 |
| **Rural** | | | |
| Jalones de cabello, orejas | 65,6 | 63,4 | 67,3 |
| Cachetadas, nalgadas | 31,7 | 21,4* | 39,9 |
| Pateado, mordido, puñetazos | 30,0 | 30,8* | 29,3* |
| Golpes con correa, soga u otros | 84,8 | 84,0 | 85,4 |
| **Lima Metropolitana** | | | |
| Jalones de cabello, orejas | 77,6 | 68,0 | 85,9 |
| Cachetadas, nalgadas | 46,1 | 46,4 | 45,7 |
| Pateado, mordido, puñetazos | 26,0 | 28,6 | 23,8 |
| Golpes con correa, soga u otros | 78,9 | 79,9 | 77,9 |
| **Resto del país** | | | |
| Jalones de cabello, orejas | 67,2 | 65,5 | 68,6 |
| Cachetadas, nalgadas | 31,2 | 23,2 | 37,6 |
| Pateado, mordido, puñetazos | 25,3 | 25,1 | 25,4 |
| Golpes con correa, soga u otros | 81,3 | 79,5 | 82,7 |

* Comprende a estimadores con coeficiente de variación mayor a 15% considerados como referenciales.

**Fuente: Instituto Nacional de Estadística e Informática - Encuesta Nacional sobre Relaciones Sociales (ENARES).**

## 16.2.1.4 PERÚ: Situaciones de violencia psicológica de la población de 9 a 17 años de edad en los últimos 12 meses por parte de las personas con las que vive

(Porcentaje del total de la población que ha sufrido violencia psicológica)

| Ámbito Geográfico / Tipos de situación de violencia psicológica | Total | Hombre | Mujer |
|---|---|---|---|
| **Nacional** | | | |
| Insultos, lisuras | 63,1 | 68,4 | 56,8 |
| Apodos que hacen sentir mal | 33,7 | 37,1 | 29,6 |
| Expresiones de que todo lo que hace está mal | 48,5 | 48,0 | 48,9 |
| Burlas | 21,5 | 22,7 | 20,1 |
| Humillar o avergonzar | 49,2 | 52,9 | 44,7 |
| Amenaza de golpar o abandonarlo | 30,5 | 31,0 | 30,0 |
| Amenaza de botarlo de la casa | 13,5 | 12,8 | 14,4 |
| Prohibición de jugar con amigos | 29,0 | 32,0 | 25,4 |
| **Urbana** | | | |
| Insultos, lisuras | 62,7 | 67,7 | 56,8 |
| Apodos que hacen sentir mal | 30,4 | 34,8 | 25,2 |
| Expresiones de que todo lo que hace está mal | 50,5 | 49,1 | 52,2 |
| Burlas | 20,5 | 22,5 | 18,1 |
| Humillar o avergonzar | 49,6 | 53,6 | 45,0 |
| Amenaza de golpar o abandonarlo | 28,2 | 26,6 | 30,1 |
| Amenaza de botarlo de la casa | 13,3 | 11,2 | 15,7 |
| Prohibición de jugar con amigos | 26,8 | 30,4 | 22,5 |
| **Rural** | | | |
| Insultos, lisuras | 64,3 | 70,4 | 56,7 |
| Apodos que hacen sentir mal | 43,2 | 43,7 | 42,7 |
| Expresiones de que todo lo que hace está mal | 42,5 | 45,1 | 39,2 |
| Burlas | 24,5 | 23,4 | 26,0 * |
| Humillar o avergonzar | 47,7 | 50,8 | 43,9 |
| Amenaza de golpar o abandonarlo | 37,4 * | 43,5 | 29,7 * |
| Amenaza de botarlo de la casa | 14,3 * | 17,3 * | 10,5 * |
| Prohibición de jugar con amigos | 35,5 | 36,4 | 34,4 * |
| **Lima Metropolitana** | | | |
| Insultos, lisuras | 65,7 | 67,0 | 64,2 |
| Apodos que hacen sentir mal | 25,0 | 27,2 | 22,6 |
| Expresiones de que todo lo que hace está mal | 49,2 | 47,8 | 50,8 |
| Burlas | 21,1 | 23,3 | 18,5 |
| Humillar o avergonzar | 53,7 | 60,0 | 46,6 |
| Amenaza de golpar o abandonarlo | 28,2 | 29,3 | 26,9 |
| Amenaza de botarlo de la casa | 11,7 | 11,1 | 12,3 |
| Prohibición de jugar con amigos | 24,3 | 30,9 | 16,9 |
| **Resto del país** | | | |
| Insultos, lisuras | 61,9 | 69,0 | 53,1 |
| Apodos que hacen sentir mal | 37,8 | 41,6 | 33,1 |
| Expresiones de que todo lo que hace está mal | 48,1 | 48,2 | 48,0 |
| Burlas | 21,7 | 22,4 | 20,9 |
| Humillar o avergonzar | 47,0 | 49,7 | 43,7 |
| Amenaza de golpar o abandonarlo | 31,7 | 31,7 | 31,6 |
| Amenaza de botarlo de la casa | 14,4 | 13,6 | 15,4 * |
| Prohibición de jugar con amigos | 31,2 | 32,4 | 29,7 |

* Comprende a estimadores con coeficiente de variación mayor a 15% considerados como referenciales.

**Fuente: Instituto Nacional de Estadística e Informática - Encuesta Nacional sobre Relaciones Sociales (ENARES).**

## 16.2.2 PERÚ: Tasa de trata de personas registradas en el Sistema de Registro y Estadística del Delito de Trata de Personas por cada 100 000 habitantes

(Por cada 100 000 habitantes)

| Nacional | 2007 | 2008 | 2009 | 2010 | 2011 | 2012 | 2013 | 2014 | 2015 | 2016 | 2017 |
|---|---|---|---|---|---|---|---|---|---|---|---|
| **Nacional** | **0,6** | **0,7** | **0,8** | **1,0** | **3,2** | **2,0** | **2,9** | **3,6** | **7,7** | **6,2** | **2,8** |

**Nota:** Fecha de corte de la información a Marzo del 2018.

**Fuente: Ministerio del Interior - Sistema de Registro y Estadística del Delito de Trata de Personas (RETA).**

**Elaboración: Instituto Nacional de Estadística e Informática.**

## 16.2.2.1 PERÚ: Tasa de trata de personas registradas en el Sistema de Registro y Estadística del Delito de Trata de Personas por cada 100 000 habitantes según sexo

(Por cada 100 000 habitantes)

| Sexo | 2007 | 2008 | 2009 | 2010 | 2011 | 2012 | 2013 | 2014 | 2015 | 2016 | 2016 |
|---|---|---|---|---|---|---|---|---|---|---|---|
| **Nacional** | **0,6** | **0,7** | **0,8** | **1,0** | **3,2** | **2,0** | **2,9** | **3,6** | **7,7** | **6,2** | **2,8** |
| Hombre | 0,1 | 0,1 | 0,2 | 0,2 | 0,4 | 0,2 | 0,4 | 0,5 | 1,1 | 0,5 | 0,5 |
| Mujer | 1,1 | 1,3 | 1,3 | 1,7 | 6,0 | 3,9 | 5,5 | 6,7 | 14,2 | 11,8 | 5,1 |

**Nota:** Fecha de corte de la información a Marzo del 2018.

**Fuente: Ministerio del Interior - Sistema de Registro y Estadística del Delito de Trata de Personas (RETA).**

**Elaboración: Instituto Nacional de Estadística e Informática.**

## 16.2.3 PERÚ: Proporción de mujeres de 18 a más años de edad que alguna vez han sido víctimas de violencia sexual

(Porcentaje)

| Nacional | 2013 | 2015 |
|---|---|---|
| **Nacional** | **26,8** | **24,4** |

**Nota:** Se considera violencia sexual a obligar a tener relaciones sexuales usando la fuerza física o el chantaje, obligar a realizar prácticas que desaprueba, dentro de la relación sexual; ser objeto de tocamientos en contra de su voluntad, entre otros.

**Fuente: Instituto Nacional de Estadística e Informática - Encuesta Nacional sobre Relaciones Sociales (ENARES).**

## 16.2.3.1 PERÚ: Proporción de mujeres actualmente unidas de 18 a más años de edad que fueron alguna vez víctimas de violencia sexual por parte de su esposo o compañero según situación de violencia sexual

(Porcentaje)

| Situaciones de violencia sexual | 2013 | 2015 |
|---|---|---|
| **Nacional** | **17,3** | **15,1** |
| Utilizó fuerza física para obligarla a tener relaciones sexuales, aunque ella no quería | 67,7 | 53,7 |
| Quiso tener relaciones sexuales, pero ella no deseaba hacerlo y lo hizo por miedo a lo que le podría hacerle | - | 51,5 |
| Intentó tener relaciones sexuales, utilizando la fuerza física, aunque ella no queria | 58,6 | 46,3 |
| La tocó en sus partes íntimas en contra de su voluntad | 31,3 | 26,6 |
| Dentro de la relación sexual, las obligó a tener prácticas que no aprueba | 36,4 | 25,7 |
| Alguna situación parecida | 7,3 | 5,5 |

**Nota:** Porcentaje es del total de mujeres actualemte unidas de 18 a más años de edad que fueron alguna vez víctimas de violencia sexual por parte de su esposo o compañero.

**Fuente: Instituto Nacional de Estadística e Informática - Encuesta Nacional sobre Relaciones Sociales (ENARES).**

### 16.2.3.2 PERÚ: Proporción de mujeres actualmente unidas de 18 a más años de edad que fueron alguna vez víctimas de violencia sexual por parte de otra persona que no es su actual esposo o compañero según situación de violencia sexual

(Porcentaje)

| Situaciones de violencia sexual | 2013 | 2015 |
|---|---|---|
| **Nacional** | **11,9** | **10,3** |
| Utilizó fuerza física para obligarla a tener relaciones sexuales, aunque ella no quería | 55,1 | 41,6 |
| Intentó tener relaciones sexuales, utilizando la fuerza física, aunque ella no queria | 45,9 | 43,7 |
| Dentro de la relación sexual, las obligó a tener prácticas que no aprueba | 43,7 | 36,7 |
| Alguna situación parecida | 36,9 | 36,8 |

**Nota:** Porcentaje es del total de mujeres actualemte unidas de 18 a más años de edad que fueron alguna vez víctimas de violencia sexual por parte de otra persona que no es su actual esposo o compañero.

**Fuente: Instituto Nacional de Estadística e Informática - Encuesta Nacional sobre Relaciones Sociales (ENARES).**

### 16.2.3.3 PERÚ: Proporción de mujeres anteriormente unidas de 18 a más años de edad que fueron alguna vez víctimas de violencia sexual por parte de su esposo o compañero según situación de violencia sexual

(Porcentaje)

| Situaciones de violencia sexual | 2013 | 2015 |
|---|---|---|
| **Nacional** | **33,2** | **33,3** |
| Utilizó fuerza física para obligarla a tener relaciones sexuales, aunque ella no quería | 78,6 | 73,7 |
| Quiso tener relaciones sexuales, pero ella no deseaba hacerlo y lo hizo por miedo a lo que le podría hacerle | - | 54,5 |
| Intentó tener relaciones sexuales, utilizando la fuerza física, aunque ella no queria | 70,6 | 51,2 |
| Dentro de la relación sexual, las obligó a tener prácticas que no aprueba | 45,2 | 26,6 |
| Alguna situación parecida | 13,8 | 12,4 |

**Nota:** Porcentaje es del total de mujeres anteriormente unidas de 18 a más años de edad que fueron alguna vez víctimas de violencia sexual por parte de su esposo o compañero.

**Fuente: Instituto Nacional de Estadística e Informática - Encuesta Nacional sobre Relaciones Sociales (ENARES).**

### 16.2.3.4 PERÚ: Proporción de mujeres anteriormente unidas de 18 a más años de edad que fueron alguna vez víctimas de violencia sexual por parte de otra persona que no es su último esposo o compañero según situación de violencia sexual

(Porcentaje)

| Situaciones de violencia sexual | 2013 | 2015 |
|---|---|---|
| **Nacional** | **12,6** | **15,0** |
| Utilizó fuerza física para obligarla a tener relaciones sexuales, aunque ella no quería | 57,9 | 30,6 |
| Intentó tener relaciones sexuales, utilizando la fuerza física, aunque ella no queria | 66,0 | 51,1 |
| Dentro de la relación sexual, las obligó a tener prácticas que no aprueba | 40,0 | 7,9 |
| Alguna situación parecida | 40,9 | 46,4 |

**Nota:** Porcentaje es del total de mujeres anteriormente unidas de 18 a más años de edad que fueron alguna vez víctimas de violencia sexual por parte de otra persona que no es su último esposo o compañero.

**Fuente: Instituto Nacional de Estadística e Informática - Encuesta Nacional sobre Relaciones Sociales (ENARES).**

### 16.2.3.5 PERÚ: Proporción de mujeres solteras de 18 a más años de edad que fueron alguna vez víctimas de violencia sexual por parte de alguna persona según situación de violencia sexual

(Porcentaje)

| Situaciones de violencia sexual | 2013 | 2015 |
|---|---|---|
| **Nacional** | **15,4** | **15,1** |
| Utilizó fuerza física para obligarla a tener relaciones sexuales, aunque ella no quería | 40,1 | 41,6 |
| La tocó en sus partes íntimas en contra de su voluntad | 50,6 | 41,6 |
| Dentro de la relación sexual, las obligó a tener prácticas que no aprueba | 33,5 | 22,9 |
| Alguna situación parecida | 37,0 | 42,8 |

**Nota:** Porcentaje es del total de mujeres solteras de 18 a más años de edad que fueron alguna vez víctimas de violencia sexual por parte de alguna persona.

**Fuente: Instituto Nacional de Estadística e Informática - Encuesta Nacional sobre Relaciones Sociales (ENARES).**

## Meta 16.3 : Promover el estado de derecho en los planos nacional e internacional y garantizar la igualdad de acceso a la justicia para todos

### 16.3.1 PERÚ: Proporción de la población de 15 a más años de edad del área urbana, víctima de algún hecho delictivo, que realizó la denuncia

(Porcentaje)

| Ámbito Geográfico | 2010 | 2011 | 2012 | 2013 | 2014 | 2015 | 2016 | 2017 |
|---|---|---|---|---|---|---|---|---|
| **Nacional** | **15,6** | **13,6** | **13,0** | **13,4** | **13,8** | **14,0** | **12,8** | **14,5** |
| **Región natural** | | | | | | | | |
| Costa | 16,0 | 13,3 | 12,8 | 13,6 | 14,2 | 14,3 | 12,6 | 15,2 |
| Sierra | 13,5 | 13,3 | 12,6 | 11,9 | 11,6 | 12,0 | 11,9 | 11,8 |
| Selva | 18,9 | 18,0 | 16,9 | 16,8 | 17,5 | 18,3 | 17,0 | 16,7 |
| **Departamento** | | | | | | | | |
| Amazonas | 18,9 | 21,9 | 18,8 | 18,0 | 19,4 | 22,6 | 19,4 | 25,8 |
| Áncash | 13,7 | 14,6 | 15,7 | 11,9 | 11,7 | 10,5 | 10,0 | 12,5 |
| Apurímac | 17,0 | 16,5 | 16,4 | 16,4 | 15,6 | 15,4 | 20,4 | 15,5 |
| Arequipa | 15,6 | 15,9 | 16,1 | 14,4 | 12,9 | 16,2 | 8,7 | 12,3 |
| Ayacucho | 14,1 | 15,6 | 15,7 | 11,8 | 15,3 | 14,9 | 15,1 | 15,0 |
| Cajamarca | 17,5 | 17,4 | 14,5 | 13,0 | 16,9 | 12,3 | 16,0 | 17,5 |
| Callao | 17,1 | 12,7 | 11,9 | 15,2 | 14,1 | 16,4 | 13,7 | 17,3 |
| Cusco | 15,0 | 13,8 | 13,0 | 10,3 | 12,3 | 10,4 | 14,3 | 10,9 |
| Huancavelica | 10,3 | 13,3 | 12,3 | 10,3 | 8,7 | 10,3 | 9,5 | 9,4 |
| Huánuco | 16,4 | 14,6 | 13,8 | 14,7 | 16,2 | 23,9 | 17,1 | 17,2 |
| Ica | 18,2 | 20,2 | 15,0 | 16,7 | 20,9 | 17,4 | 13,5 | 18,5 |
| Junín | 13,1 | 11,9 | 10,5 | 11,9 | 10,1 | 10,2 | 12,1 | 9,6 |
| La Libertad | 10,5 | 8,9 | 8,7 | 9,3 | 11,5 | 11,8 | 10,9 | 14,0 |
| Lambayeque | 18,3 | 14,4 | 17,7 | 16,0 | 19,3 | 22,9 | 20,1 | 16,2 |
| Lima | 15,9 | 12,8 | 12,5 | 13,2 | 13,6 | 13,0 | 11,8 | |
| Provincia de Lima 1/ | 15,7 | 12,7 | 12,3 | 13,1 | 13,6 | 13,0 | 11,7 | 15,2 |
| Región Lima 2/ | 18,2 | 14,6 | 14,6 | 14,9 | 12,5 | 13,4 | 13,1 | 13,1 |
| Loreto | 19,7 | 18,7 | 15,9 | 14,8 | 17,2 | 19,0 | 16,3 | 16,3 |
| Madre de Dios | 21,1 | 23,9 | 20,0 | 20,7 | 26,3 | 24,9 | 18,8 | 18,8 |
| Moquegua | 19,6 | 16,7 | 14,4 | 15,2 | 18,3 | 15,5 | 11,8 | 11,8 |
| Pasco | 15,3 | 14,8 | 12,2 | 13,7 | 17,1 | 16,0 | 13,5 | 13,5 |
| Piura | 21,2 | 18,1 | 15,4 | 17,5 | 16,9 | 22,0 | 16,9 | 16,9 |
| Puno | 8,6 | 9,2 | 7,1 | 10,0 | 8,1 | 6,5 | 9,0 | 9,0 |
| San Martín | 18,4 | 18,2 | 21,9 | 19,8 | 15,7 | 20,9 | 14,9 | 14,9 |
| Tacna | 14,4 | 13,5 | 10,1 | 10,4 | 11,0 | 10,0 | 12,2 | 12,2 |
| Tumbes | 20,9 | 20,7 | 19,4 | 18,6 | 24,0 | 29,3 | 23,9 | 23,9 |
| Ucayali | 20,3 | 16,0 | 14,8 | 16,1 | 17,9 | 16,9 | 19,3 | 19,3 |

1/ Comprende los 43 distritos que conforman la provincia de Lima.

2/ Comprende las provincias: Barranca, Cajatambo, Canta, Cañete, Huaral, Huarochiri, Huaura, Oyón y Yauyos.

**Fuente: Instituto Nacional de Estadística e Informática - Encuesta Nacional de Programas Presupuestales (ENAPRES).**

## 16.3.2 PERÚ: Detenidos que no han sido sentenciados como proporción de la población carcelaria total

(Porcentaje)

| Departamentos | 2012 | 2013 | 2014 | 2015 | 2016 | 2017 |
|---|---|---|---|---|---|---|
| **Nacional** | **58,5** | **54,2** | **51,6** | **51,1** | **43,3** | **41,0** |
| **Departamento** | | | | | | |
| Amazonas | 30,7 | 28,4 | 26,6 | 30,6 | 33,7 | 34,1 |
| Áncash | 44,5 | 41,4 | 43,7 | 40,8 | 37,4 | 36,1 |
| Apurímac | 58,4 | 50,5 | 50,8 | 53,5 | 46,9 | 50,3 |
| Arequipa | 22,9 | 25,0 | 22,4 | 21,0 | 19,4 | 22,3 |
| Ayacucho | 53,9 | 49,3 | 43,6 | 43,2 | 38,7 | 32,9 |
| Cajamarca | 51,0 | 50,3 | 50,7 | 50,4 | 48,9 | 35,6 |
| Callao | 64,3 | 57,4 | 50,3 | 46,6 | 36,7 | 35,1 |
| Cusco | 35,0 | 34,0 | 37,9 | 40,4 | 40,2 | 35,9 |
| Huancavelica | 58,3 | 42,3 | 45,6 | 30,4 | 41,8 | 35,2 |
| Huánuco | 62,0 | 58,6 | 53,3 | 54,4 | 55,5 | 52,0 |
| Ica | 67,5 | 65,8 | 61,1 | 52,1 | 37,4 | 32,0 |
| Junín | 49,7 | 47,5 | 42,2 | 39,4 | 33,9 | 30,2 |
| La Libertad | 51,9 | 53,7 | 58,8 | 55,2 | 41,4 | 38,0 |
| Lambayeque | 56,2 | 58,5 | 63,3 | 51,9 | 47,2 | 43,4 |
| Lima | 69,3 | 63,7 | 58,4 | 59,8 | 45,8 | 45,7 |
| Provincia de Lima 1/ | 64,6 | 59,2 | 62,0 | 65,7 | 51,9 | 53,2 |
| Región Lima 2/ | 77,9 | 71,8 | 50,6 | 43,8 | 28,6 | 21,7 |
| Loreto | 46,3 | 32,9 | 34,0 | 40,9 | 34,0 | 29,1 |
| Madre de Dios | 78,6 | 74,3 | 77,5 | 72,6 | 69,5 | 64,0 |
| Moquegua | 62,1 | 55,7 | 48,5 | - | 36,3 | 25,6 |
| Pasco | 63,6 | 61,9 | 69,9 | 75,9 | 69,4 | 56,6 |
| Piura | 45,0 | 42,7 | 41,8 | 47,1 | 61,2 | 54,9 |
| Puno | 45,0 | 40,2 | 37,7 | 36,4 | 36,7 | 40,7 |
| San Martín | 44,7 | 33,3 | 33,0 | 36,5 | 36,2 | 36,6 |
| Tacna | 34,9 | 34,1 | 39,6 | 41,7 | 33,4 | 30,4 |
| Tumbes | 34,2 | 32,7 | 34,4 | 42,7 | 34,2 | 36,7 |
| Ucayali | 57,3 | 57,6 | 59,1 | 66,6 | 67,5 | 66,2 |

1/ Comprende los 43 distritos que conforman la provincia de Lima.

2/ Comprende las provincias: Barranca, Cajatambo, Canta, Cañete, Huaral, Huarochiri, Huaura, Oyón y Yauyos.

**Fuente: Instituto Nacional Penitenciario - Unidad de estadística - Unidad de Registro.**

**Elaboración: Instituto Nacional de Estadística e Informática.**

## 16.3.2.1 PERÚ: Población penitenciaria

(Personas)

| Departamentos | 2012 | 2013 | 2014 | 2015 | 2016 | 2017 |
|---|---|---|---|---|---|---|
| **Nacional** | **61390** | **67597** | **71961** | **77242** | **82023** | **85811** |
| **Departamento** | | | | | | |
| Amazonas | 750 | 722 | 759 | 759 | 882 | 979 |
| Áncash | 1799 | 2361 | 2683 | 3107 | 3717 | 4162 |
| Apurímac | 442 | 465 | 553 | 559 | 631 | 775 |
| Arequipa | 1456 | 1767 | 2055 | 2338 | 2429 | 2601 |
| Ayacucho | 2335 | 2363 | 2439 | 2560 | 2757 | 2883 |
| Cajamarca | 1101 | 1411 | 1534 | 1793 | 1935 | 1970 |
| Callao | 2960 | 3098 | 3202 | 3303 | 3315 | 3056 |
| Cusco | 2071 | 2362 | 2709 | 2858 | 3170 | 3400 |
| Huancavelica | 211 | 213 | 171 | 181 | 220 | 230 |
| Huánuco | 2005 | 2126 | 2285 | 2500 | 2939 | 3116 |
| Ica | 3312 | 4125 | 4954 | 5494 | 6607 | 7078 |
| Junín | 2549 | 2785 | 2852 | 3019 | 3175 | 3466 |
| La Libertad | 2782 | 3349 | 4025 | 4716 | 5050 | 5323 |
| Lambayeque | 2205 | 2565 | 3019 | 3286 | 3720 | 3947 |
| Lima | 24796 | 26049 | 25921 | 27033 | 26276 | 26704 |
| Provincia de Lima 1/ | 15945 | 16780 | 17774 | 19779 | 19387 | 20309 |
| Región Lima 2/ | 8851 | 9269 | 8147 | 7254 | 6889 | 6395 |
| Loreto | 1262 | 1166 | 1241 | 1356 | 1372 | 1364 |
| Madre de Dios | 504 | 677 | 743 | 747 | 820 | 894 |
| Moquegua | 190 | 253 | 233 | - | 157 | 227 |
| Pasco | 129 | 155 | 176 | 191 | 242 | 415 |
| Piura | 2415 | 2689 | 2975 | 3171 | 3607 | 3737 |
| Puno | 1434 | 1507 | 1507 | 1641 | 1904 | 1977 |
| San Martín | 1645 | 2048 | 2311 | 2547 | 2699 | 2807 |
| Tacna | 828 | 920 | 1008 | 1154 | 1185 | 1238 |
| Tumbes | 527 | 675 | 758 | 861 | 929 | 1041 |
| Ucayali | 1682 | 1746 | 1848 | 2068 | 2285 | 2421 |

1/ Comprende los 43 distritos que conforman la provincia de Lima.

2/ Comprende las provincias: Barranca, Cajatambo, Canta, Cañete, Huaral, Huarochiri, Huaura, Oyón y Yauyos.

**Fuente: Instituto Nacional Penitenciario - Unidad de estadística - Unidad de Registro.**

**Elaboración: Instituto Nacional de Estadística e Informática.**

## 16.3.2.2 PERÚ: Población penitenciaria en situación jurídica de procesado

(Personas)

| Departamentos | 2012 | 2013 | 2014 | 2015 | 2016 | 2017 |
|---|---|---|---|---|---|---|
| **Nacional** | **35892** | **36670** | **37109** | **39439** | **35499** | **35191** |
| **Departamento** | | | | | | |
| Amazonas | 230 | 205 | 202 | 232 | 297 | 334 |
| Áncash | 800 | 977 | 1172 | 1269 | 1391 | 1502 |
| Apurímac | 258 | 235 | 281 | 299 | 296 | 390 |
| Arequipa | 333 | 441 | 461 | 492 | 472 | 579 |
| Ayacucho | 1258 | 1164 | 1063 | 1106 | 1067 | 949 |
| Cajamarca | 562 | 710 | 778 | 903 | 946 | 701 |
| Callao | 1904 | 1779 | 1612 | 1538 | 1216 | 1073 |
| Cusco | 724 | 803 | 1027 | 1156 | 1273 | 1219 |
| Huancavelica | 123 | 90 | 78 | 55 | 92 | 81 |
| Huánuco | 1243 | 1246 | 1219 | 1361 | 1632 | 1620 |
| Ica | 2237 | 2714 | 3029 | 2861 | 2474 | 2265 |
| Junín | 1267 | 1324 | 1204 | 1190 | 1075 | 1047 |
| La Libertad | 1443 | 1799 | 2367 | 2604 | 2091 | 2022 |
| Lambayeque | 1240 | 1501 | 1911 | 1706 | 1754 | 1713 |
| Lima | 17191 | 16581 | 15144 | 16177 | 12023 | 12192 |
| Provincia de Lima 1/ | 10295 | 9929 | 11020 | 12999 | 10056 | 10805 |
| Región Lima 2/ | 6896 | 6652 | 4124 | 3178 | 1967 | 1387 |
| Loreto | 584 | 384 | 422 | 555 | 466 | 397 |
| Madre de Dios | 396 | 503 | 576 | 542 | 570 | 572 |
| Moquegua | 118 | 141 | 113 | - | 57 | 58 |
| Pasco | 82 | 96 | 123 | 145 | 168 | 235 |
| Piura | 1087 | 1149 | 1243 | 1494 | 2206 | 2050 |
| Puno | 645 | 606 | 568 | 598 | 699 | 805 |
| San Martín | 735 | 682 | 763 | 929 | 978 | 1027 |
| Tacna | 289 | 314 | 399 | 481 | 396 | 376 |
| Tumbes | 180 | 221 | 261 | 368 | 318 | 382 |
| Ucayali | 963 | 1005 | 1093 | 1378 | 1542 | 1602 |

1/ Comprende los 43 distritos que conforman la provincia de Lima.

2/ Comprende las provincias: Barranca, Cajatambo, Canta, Cañete, Huaral, Huarochiri, Huaura, Oyón y Yauyos.

**Fuente: Instituto Nacional Penitenciario - Unidad de estadística - Unidad de Registro.**

**Elaboración: Instituto Nacional de Estadística e Informática.**

## 16.3.2.3 PERÚ: Población penitenciaria en situación jurídica de sentenciado

(Personas)

| Departamentos | 2012 | 2013 | 2014 | 2015 | 2016 | 2017 |
|---|---|---|---|---|---|---|
| **Nacional** | **25498** | **30927** | **34852** | **37803** | **46524** | **50620** |
| **Departamento** | | | | | | |
| Amazonas | 520 | 517 | 557 | 527 | 585 | 645 |
| Áncash | 999 | 1384 | 1511 | 1838 | 2326 | 2660 |
| Apurímac | 184 | 230 | 272 | 260 | 335 | 385 |
| Arequipa | 1123 | 1326 | 1594 | 1846 | 1957 | 2022 |
| Ayacucho | 1077 | 1199 | 1376 | 1454 | 1690 | 1934 |
| Cajamarca | 539 | 701 | 756 | 890 | 989 | 1269 |
| Callao | 1056 | 1319 | 1590 | 1765 | 2099 | 1983 |
| Cusco | 1347 | 1559 | 1682 | 1702 | 1897 | 2181 |
| Huancavelica | 88 | 123 | 93 | 126 | 128 | 149 |
| Huánuco | 762 | 880 | 1066 | 1139 | 1307 | 1496 |
| Ica | 1075 | 1411 | 1925 | 2633 | 4133 | 4813 |
| Junín | 1282 | 1461 | 1648 | 1829 | 2100 | 2419 |
| La Libertad | 1339 | 1550 | 1658 | 2112 | 2959 | 3301 |
| Lambayeque | 965 | 1064 | 1108 | 1580 | 1966 | 2234 |
| Lima | 7605 | 9468 | 10777 | 10856 | 14253 | 14512 |
| Provincia de Lima 1/ | 5650 | 6851 | 6754 | 6780 | 9331 | 9504 |
| Región Lima 2/ | 1955 | 2617 | 4023 | 4076 | 4922 | 5008 |
| Loreto | 678 | 782 | 819 | 801 | 906 | 967 |
| Madre de Dios | 108 | 174 | 167 | 205 | 250 | 322 |
| Moquegua | 72 | 112 | 120 | - | 100 | 169 |
| Pasco | 47 | 59 | 53 | 46 | 74 | 180 |
| Piura | 1328 | 1540 | 1732 | 1677 | 1401 | 1687 |
| Puno | 789 | 901 | 939 | 1043 | 1205 | 1172 |
| San Martín | 910 | 1366 | 1548 | 1618 | 1721 | 1780 |
| Tacna | 539 | 606 | 609 | 673 | 789 | 862 |
| Tumbes | 347 | 454 | 497 | 493 | 611 | 659 |
| Ucayali | 719 | 741 | 755 | 690 | 743 | 819 |

1/ Comprende los 43 distritos que conforman la provincia de Lima.

2/ Comprende las provincias: Barranca, Cajatambo, Canta, Cañete, Huaral, Huarochiri, Huaura, Oyón y Yauyos.

**Fuente: Instituto Nacional Penitenciario - Unidad de estadística - Unidad de Registro.**

**Elaboración: Instituto Nacional de Estadística e Informática.**

## Meta 16.6 : Crear a todos los niveles institucionales eficaces y transparentes que rindan cuentas

### 16.6.1 PERÚ: Gastos primarios del gobierno como proporción del presupuesto aprobado original

(Porcentaje)

| Niveles de Gobierno | 2009 | 2010 | 2011 | 2012 | 2013 | 2014 | 2015 | 2016 | 2017 |
|---|---|---|---|---|---|---|---|---|---|
| **Gobierno General** | **112,8** | **111,3** | **107,7** | **108,5** | **107,4** | **109,2** | **104,2** | **98,9** | **106,6** |
| **Niveles de Gobierno** | | | | | | | | | |
| Gobierno Nacional | 106,3 | 93,7 | 95,9 | 91,0 | 93,5 | 95,9 | 93,3 | 82,3 | 91,6 |
| Gobierno Regional | 117,4 | 124,5 | 124,7 | 140,1 | 129,6 | 127,5 | 127,2 | 135,9 | 131,8 |
| Gobierno Locales | 128,4 | 183,6 | 141,2 | 141,7 | 135,5 | 147,0 | 134,9 | 156,2 | 163,0 |

**Fuente: Instituto Nacional de Estadística e Informática - Dirección Nacional de Cuentas Nacionales.**

### 16.6.2 PERÚ: Proporción de la población que se siente satisfecha con su última experiencia de los servicios públicos

(Porcentaje)

| Ámbito Geográfico / Instituciones | 2009 | 2010 | 2011 | 2012 | 2013 | 2014 | 2015 | 2016 | 2017 |
|---|---|---|---|---|---|---|---|---|---|
| **Nacional** | | | | | | | | | |
| **La Municipalidad Provincial** | **23,8** | **21,0** | **22,3** | **22,0** | **19,9** | **20,0** | **20,9** | **18,9** | **14,9** |
| **Policía Nacional del Perú** | **18,9** | **19,1** | **20,2** | **20,2** | **17,6** | **18,0** | **19,3** | **18,0** | **18,7** |
| **Gobierno Regional** | **15,6** | **15,4** | **16,5** | **17,6** | **15,3** | **15,0** | **15,3** | **13,5** | **11,0** |
| **Poder Judicial** | **15,8** | **14,9** | **16,3** | **15,7** | **14,9** | **14,3** | **14,3** | **13,9** | **12,5** |
| **Congreso de la República** | **10,3** | **10,0** | **11,4** | **12,5** | **10,0** | **9,1** | **9,7** | **9,2** | **7,3** |
| **La Procuraduría Anticorrupción** | **-** | **-** | **-** | **-** | **-** | **13,6** | **13,4** | **12,8** | **11,6** |
| **Ministerio Público - Fiscalía de la Nación** | **-** | **-** | **-** | **-** | **-** | **16,0** | **15,3** | **15,4** | **13,2** |
| **Contraloría General de la República** | **-** | **-** | **-** | **-** | **-** | **16,1** | **15,4** | **14,1** | **12,6** |
| **Superintendencia Nacional de Aduanas y Administración Tributaria** | **-** | **-** | **-** | **-** | **-** | **23,1** | **23,4** | **22,1** | **20,0** |
| **Lima Metropolitana 1/** | | | | | | | | | |
| La Municipalidad Provincial | 35,8 | 26,8 | 27,5 | 26,9 | 22,3 | 25,4 | 25,3 | 22,9 | 17,2 |
| Policía Nacional del Perú | 21,5 | 21,5 | 23,2 | 22,5 | 17,7 | 18,9 | 19,5 | 17,2 | 19,7 |
| Gobierno Regional | 20,0 | 18,2 | 17,3 | 19,5 | 15,4 | 17,2 | 15,6 | 14,0 | 11,8 |
| Poder Judicial | 15,6 | 12,6 | 14,5 | 14,9 | 11,5 | 12,5 | 12,5 | 11,7 | 9,7 |
| Congreso de la República | 10,7 | 9,6 | 11,0 | 11,8 | 7,5 | 8,0 | 8,7 | 7,2 | 6,3 |
| La Procuraduría Anticorrupción | - | - | - | - | - | 17,8 | 16,9 | 12,6 | 11,5 |
| Ministerio Público - Fiscalía de la Nación | - | - | - | - | - | 18,4 | 17,2 | 16,6 | 13,1 |
| Contraloría General de la República | - | - | - | - | - | 20,0 | 18,9 | 15,0 | 13,4 |
| Superintendencia Nacional de Aduanas y Administración Tributaria | - | - | - | - | - | 30,0 | 31,3 | 27,7 | 23,9 |
| **Resto País** | | | | | | | | | |
| La Municipalidad Provincial | 17,9 | 18,2 | 19,9 | 19,6 | 19,1 | 17,4 | 18,7 | 16,9 | 13,7 |
| Policía Nacional del Perú | 17,6 | 18,0 | 18,8 | 19,2 | 17,6 | 17,6 | 19,2 | 18,4 | 18,2 |
| Gobierno Regional | 13,4 | 14,1 | 16,1 | 16,7 | 15,3 | 13,9 | 15,2 | 13,2 | 10,5 |
| Poder Judicial | 15,9 | 16,0 | 17,1 | 16,1 | 15,9 | 15,1 | 15,3 | 15,0 | 13,9 |
| Congreso de la República | 10,1 | 10,2 | 11,6 | 12,8 | 10,8 | 9,6 | 10,2 | 10,2 | 7,8 |
| La Procuraduría Anticorrupción | - | - | - | - | - | 11,6 | 11,6 | 12,9 | 11,7 |
| Ministerio Público - Fiscalía de la Nación | - | - | - | - | - | 14,9 | 14,3 | 14,8 | 13,3 |
| Contraloría General de la República | - | - | - | - | - | 14,1 | 13,7 | 13,6 | 12,2 |
| Superintendencia Nacional de Aduanas y Administración Tributaria | - | - | - | - | - | 19,8 | 19,6 | 19,3 | 18,0 |

Continúa...

## 16.6.2 PERÚ: Proporción de la población que se siente satisfecha con su última experiencia de los servicios públicos

(Porcentaje)

| Ámbito Geográfico / Instituciones | 2009 | 2010 | 2011 | 2012 | 2013 | 2014 | 2015 | 2016 | 2017 |
|---|---|---|---|---|---|---|---|---|---|
| **Área de residencia** | | | | | | | | | |
| **Urbana** | | | | | | | | | |
| La Municipalidad Provincial | 25,9 | 22,1 | 23,2 | 23,0 | 19,7 | 20,7 | 21,7 | 19,8 | 15,4 |
| Policía Nacional del Perú | 19,8 | 19,6 | 20,9 | 20,7 | 17,2 | 18,0 | 19,6 | 17,9 | 19,2 |
| Gobierno Regional | 17,0 | 16,2 | 16,8 | 18,1 | 14,9 | 15,1 | 15,5 | 13,6 | 11,3 |
| Poder Judicial | 16,2 | 14,5 | 16,2 | 15,6 | 14,2 | 13,8 | 14,2 | 13,7 | 12,5 |
| Congreso de la República | 10,6 | 9,9 | 11,2 | 12,6 | 9,1 | 8,6 | 9,3 | 8,9 | 7,1 |
| La Procuraduría Anticorrupción | - | - | - | - | - | 14,9 | 14,6 | 13,7 | 12,6 |
| Ministerio Público - Fiscalía de la Nación | - | - | - | - | - | 17,2 | 16,4 | 16,4 | 14,1 |
| Contraloría General de la República | - | - | - | - | - | 17,8 | 17,0 | 15,2 | 13,6 |
| Superintendencia Nacional de Aduanas y Administración Tributaria | - | - | - | - | - | 26,5 | 26,7 | 24,7 | 22,4 |
| **Rural** | | | | | | | | | |
| La Municipalidad Provincial | 17,0 | 17,6 | 19,5 | 18,6 | 20,2 | 17,7 | 17,9 | 15,6 | 13,0 |
| Policía Nacional del Perú | 16,0 | 17,5 | 18,1 | 18,6 | 19,0 | 18,0 | 18,4 | 18,3 | 16,8 |
| Gobierno Regional | 11,4 | 13,0 | 15,4 | 16,0 | 16,5 | 14,8 | 14,5 | 13,1 | 9,7 |
| Poder Judicial | 14,5 | 16,2 | 16,4 | 16,0 | 16,6 | 15,7 | 14,8 | 14,9 | 12,7 |
| Congreso de la República | 9,6 | 10,3 | 12,1 | 12,2 | 12,5 | 10,5 | 10,9 | 10,5 | 8,0 |
| La Procuraduría Anticorrupción | - | - | - | - | - | 9,1 | 8,9 | 9,4 | 8,2 |
| Ministerio Público - Fiscalía de la Nación | - | - | - | - | - | 12,0 | 11,3 | 11,4 | 10,1 |
| Contraloría General de la República | - | - | - | - | - | 10,0 | 9,9 | 9,8 | 8,7 |
| Superintendencia Nacional de Aduanas y Administración Tributaria | - | - | - | - | - | 11,6 | 11,8 | 12,5 | 11,0 |
| **Región natural** | | | | | | | | | |
| **Costa** | | | | | | | | | |
| La Municipalidad Provincial | 29,7 | 24,3 | 25,5 | 25,1 | 21,8 | 23,1 | 23,7 | 21,8 | 16,4 |
| Policía Nacional del Perú | 21,2 | 21,3 | 22,1 | 21,9 | 18,8 | 19,1 | 20,6 | 19,0 | 20,3 |
| Gobierno Regional | 19,3 | 18,1 | 18,1 | 19,5 | 16,4 | 16,5 | 16,7 | 15,1 | 12,2 |
| Poder Judicial | 17,4 | 14,9 | 16,6 | 16,4 | 15,1 | 14,3 | 14,5 | 14,4 | 12,3 |
| Congreso de la República | 11,9 | 10,5 | 11,9 | 13,6 | 9,9 | 9,1 | 9,8 | 9,3 | 7,3 |
| La Procuraduría Anticorrupción | - | - | - | - | - | 16,5 | 16,2 | 14,7 | 12,9 |
| Ministerio Público - Fiscalía de la Nación | - | - | - | - | - | 18,3 | 17,4 | 17,7 | 14,6 |
| Contraloría General de la República | - | - | - | - | - | 19,0 | 18,4 | 16,4 | 14,4 |
| Superintendencia Nacional de Aduanas y Administración Tributaria | - | - | - | - | - | 28,6 | 28,8 | 27,1 | 24,1 |
| **Sierra** | | | | | | | | | |
| La Municipalidad Provincial | 14,3 | 14,9 | 16,5 | 16,0 | 16,3 | 14,3 | 15,7 | 14,1 | 11,5 |
| Policía Nacional del Perú | 14,4 | 14,3 | 15,6 | 16,3 | 15,2 | 15,2 | 16,7 | 15,6 | 15,4 |
| Gobierno Regional | 8,9 | 9,4 | 12,4 | 13,6 | 12,7 | 11,5 | 12,3 | 10,5 | 8,2 |
| Poder Judicial | 11,7 | 12,6 | 13,1 | 12,4 | 12,5 | 12,4 | 12,6 | 11,8 | 11,4 |
| Congreso de la República | 6,8 | 7,0 | 8,4 | 8,7 | 8,1 | 7,5 | 8,2 | 7,7 | 6,0 |
| La Procuraduría Anticorrupción | - | - | - | - | - | 8,6 | 8,9 | 9,3 | 8,9 |
| Ministerio Público - Fiscalía de la Nación | - | - | - | - | - | 11,1 | 11,3 | 10,7 | 10,0 |
| Contraloría General de la República | - | - | - | - | - | 10,1 | 10,1 | 9,6 | 8,9 |
| Superintendencia Nacional de Aduanas y Administración Tributaria | - | - | - | - | - | 13,2 | 14,8 | 13,9 | 12,7 |
| **Selva** | | | | | | | | | |
| La Municipalidad Provincial | 20,9 | 21,5 | 22,9 | 22,9 | 22,3 | 20,4 | 21,2 | 17,5 | 16,4 |
| Policía Nacional del Perú | 19,5 | 22,0 | 23,5 | 22,9 | 20,1 | 20,3 | 20,4 | 19,6 | 20,1 |
| Gobierno Regional | 15,5 | 18,7 | 20,2 | 19,4 | 18,3 | 17,2 | 16,7 | 13,6 | 12,4 |
| Poder Judicial | 18,9 | 21,4 | 22,9 | 21,3 | 20,3 | 19,3 | 18,5 | 17,3 | 16,8 |
| Congreso de la República | 12,3 | 15,5 | 17,7 | 17,5 | 15,3 | 13,4 | 13,6 | 13,0 | 10,7 |

Continúa...

## 16.6.2 PERÚ: Proporción de la población que se siente satisfecha con su última experiencia de los servicios públicos

(Porcentaje)

| Ámbito Geográfico / Instituciones | 2009 | 2010 | 2011 | 2012 | 2013 | 2014 | 2015 | 2016 | 2017 |
|---|---|---|---|---|---|---|---|---|---|
| La Procuraduría Anticorrupción | - | - | - | - | - | 13,3 | 11,9 | 13,0 | 12,7 |
| Ministerio Público - Fiscalía de la Nación | - | - | - | - | - | 18,3 | 15,6 | 16,4 | 15,3 |
| Contraloría General de la República | - | - | - | - | - | 18,2 | 15,6 | 14,7 | 13,3 |
| Superintendencia Nacional de Aduanas y Administración Tributaria | - | - | - | - | - | 23,5 | 20,5 | 19,4 | 19,2 |
| **Departamento** | | | | | | | | | |
| **Amazonas** | | | | | | | | | |
| La Municipalidad Provincial | 22,6 | 21,1 | 26,3 | 25,9 | 29,1 | 24,9 | 25,7 | 24,0 | 19,4 |
| Policía Nacional del Perú | 22,8 | 19,6 | 22,7 | 23,1 | 27,7 | 23,2 | 25,2 | 25,8 | 23,9 |
| Gobierno Regional | 22,0 | 17,9 | 20,6 | 22,7 | 24,8 | 21,1 | 23,5 | 19,6 | 16,1 |
| Poder Judicial | 23,2 | 20,5 | 23,2 | 20,7 | 24,3 | 20,4 | 20,1 | 18,8 | 18,2 |
| Congreso de la República | 18,8 | 14,4 | 14,9 | 17,0 | 19,4 | 12,8 | 15,0 | 14,8 | 10,7 |
| La Procuraduría Anticorrupción | - | - | - | - | - | 13,7 | 10,0 | 12,2 | 9,7 |
| Ministerio Público - Fiscalía de la Nación | - | - | - | - | - | 19,7 | 16,0 | 15,2 | 15,9 |
| Contraloría General de la República | - | - | - | - | - | 16,4 | 13,3 | 13,4 | 9,5 |
| Superintendencia Nacional de Aduanas y Administración Tributaria | - | - | - | - | - | 20,1 | 18,6 | 21,2 | 19,3 |
| **Áncash** | | | | | | | | | |
| La Municipalidad Provincial | 13,1 | 13,6 | 17,7 | 20,4 | 14,6 | 14,4 | 12,4 | 14,0 | 13,0 |
| Policía Nacional del Perú | 13,5 | 16,4 | 19,1 | 16,5 | 14,9 | 15,0 | 15,3 | 15,1 | 16,5 |
| Gobierno Regional | 9,4 | 12,3 | 14,6 | 12,9 | 13,4 | 7,6 | 6,5 | 6,4 | 5,8 |
| Poder Judicial | 13,2 | 13,4 | 15,1 | 15,6 | 15,6 | 12,3 | 10,6 | 10,8 | 10,5 |
| Congreso de la República | 6,6 | 8,1 | 11,9 | 11,6 | 10,9 | 7,7 | 6,7 | 8,3 | 8,2 |
| La Procuraduría Anticorrupción | - | - | - | - | - | 9,3 | 8,0 | 10,5 | 9,1 |
| Ministerio Público - Fiscalía de la Nación | - | - | - | - | - | 12,2 | 10,3 | 13,3 | 11,3 |
| Contraloría General de la República | - | - | - | - | - | 12,3 | 9,4 | 11,3 | 10,2 |
| Superintendencia Nacional de Aduanas y Administración Tributaria | - | - | - | - | - | 21,0 | 20,3 | 22,8 | 20,2 |
| **Apurímac** | | | | | | | | | |
| La Municipalidad Provincial | 11,0 | 17,8 | 14,6 | 13,4 | 17,0 | 17,7 | 8,4 | 11,1 | 8,7* |
| Policía Nacional del Perú | 12,0 | 16,2 | 14,3 | 17,7 | 21,5 | 25,1 | 12,6 | 17,4 | 12,2 |
| Gobierno Regional | 4,8 | 9,1 | 11,2 | 11,1 | 11,4 | 13,3 | 6,0 | 8,0 | 5,9* |
| Poder Judicial | 9,4 | 12,1 | 13,9 | 11,6 | 10,9 | 14,0 | 10,3 | 12,6 | 7,4* |
| Congreso de la República | 6,4 | 6,2 | 6,4 | 8,3 | 6,2 | 6,0 | 3,9 | 5,6 | 3,3* |
| La Procuraduría Anticorrupción | - | - | - | - | - | 5,6 | 6,7 | 8,3 | 5,9* |
| Ministerio Público - Fiscalía de la Nación | - | - | - | - | - | 9,4 | 5,9 | 7,2 | 5,0* |
| Contraloría General de la República | - | - | - | - | - | 5,3 | 6,3 | 6,4 | 5,4* |
| Superintendencia Nacional de Aduanas y Administración Tributaria | - | - | - | - | - | 15,2 | 13,7 | 12,1 | 10,8* |
| **Arequipa** | | | | | | | | | |
| La Municipalidad Provincial | 18,2 | 15,0 | 18,9 | 16,9 | 17,7 | 18,8 | 22,5 | 19,5 | 15,8 |
| Policía Nacional del Perú | 20,3 | 15,5 | 15,6 | 17,0 | 20,1 | 19,2 | 24,4 | 21,0 | 21,7 |
| Gobierno Regional | 15,6 | 13,3 | 17,0 | 14,2 | 15,9 | 15,5 | 17,5 | 17,2 | 13,7 |
| Poder Judicial | 13,5 | 12,1 | 13,1 | 13,5 | 13,9 | 13,1 | 16,3 | 13,5 | 12,1 |
| Congreso de la República | 9,1 | 7,6 | 8,6 | 6,8 | 6,7 | 7,6 | 9,1 | 8,0 | 6,5 |
| La Procuraduría Anticorrupción | - | - | - | - | - | 11,7 | 11,0 | 12,4 | 11,5 |
| Ministerio Público - Fiscalía de la Nación | - | - | - | - | - | 15,1 | 17,7 | 14,5 | 13,4 |
| Contraloría General de la República | - | - | - | - | - | 13,8 | 15,5 | 11,7 | 11,7 |
| Superintendencia Nacional de Aduanas y Administración Tributaria | - | - | - | - | - | 20,2 | 23,2 | 21,1 | 16,5 |
| **Ayacucho** | | | | | | | | | |
| La Municipalidad Provincial | 10,1 | 9,3 | 13,6 | 10,8 | 9,4 | 9,9 | 16,1 | 12,0 | 11,9 |
| Policía Nacional del Perú | 8,5 | 11,0 | 13,3 | 9,9 | 8,8 | 9,1 | 13,9 | 14,9 | 12,4 |

Continúa...

## 16.6.2 PERÚ: Proporción de la población que se siente satisfecha con su última experiencia de los servicios públicos

(Porcentaje)

| Ámbito Geográfico / Instituciones | 2009 | 2010 | 2011 | 2012 | 2013 | 2014 | 2015 | 2016 | 2017 |
|---|---|---|---|---|---|---|---|---|---|
| Gobierno Regional | 4,5 | 6,3 | 10,5 | 8,6 | 9,5 | 6,8 | 9,7 | 6,1 | 6,5* |
| Poder Judicial | 8,0 | 9,6 | 13,2 | 11,8 | 9,2 | 9,5 | 12,4 | 11,5 | 10,2 |
| Congreso de la República | 4,3 | 5,5 | 8,7 | 8,0 | 6,6 | 6,5 | 8,6 | 6,7 | 4,6* |
| La Procuraduría Anticorrupción | - | - | - | - | - | 6,5 | 8,1 | 8,0 | 5,7* |
| Ministerio Público - Fiscalía de la Nación | - | - | - | - | - | 8,1 | 8,2 | 9,8 | 5,5* |
| Contraloría General de la República | - | - | - | - | - | 7,0 | 8,2 | 9,5 | 6,1* |
| Superintendencia Nacional de Aduanas y Administración Tributaria | - | - | - | - | - | 6,8 | 10,2 | 12,5 | 9,2* |
| **Cajamarca** | | | | | | | | | |
| La Municipalidad Provincial | 13,2 | 21,0 | 20,4 | 17,3 | 23,3 | 21,1 | 21,8 | 19,0 | 18,2 |
| Policía Nacional del Perú | 16,2 | 17,9 | 23,2 | 21,3 | 22,5 | 21,9 | 25,6 | 23,2 | 27,4 |
| Gobierno Regional | 7,3 | 10,6 | 18,1 | 25,1 | 19,2 | 23,1 | 21,2 | 18,9 | 13,5 |
| Poder Judicial | 11,3 | 15,4 | 20,7 | 15,5 | 18,7 | 23,2 | 20,0 | 18,3 | 18,6 |
| Congreso de la República | 5,5 | 8,7 | 11,8 | 8,5 | 13,1 | 13,8 | 16,2 | 13,0 | 11,7 |
| La Procuraduría Anticorrupción | - | - | - | - | - | 10,4 | 11,2 | 12,7 | 13,9 |
| Ministerio Público - Fiscalía de la Nación | - | - | - | - | - | 16,9 | 17,5 | 16,3 | 16,7 |
| Contraloría General de la República | - | - | - | - | - | 14,1 | 13,0 | 13,5 | 14,6 |
| Superintendencia Nacional de Aduanas y Administración Tributaria | - | - | - | - | - | 15,4 | 16,0 | 16,9 | 16,2 |
| **Callao** | | | | | | | | | |
| La Municipalidad Provincial | 37,6 | 28,2 | 33,0 | 31,0 | 30,4 | 28,8 | 24,2 | 24,4 | 16,5 |
| Policía Nacional del Perú | 22,7 | 19,0 | 24,0 | 22,9 | 17,2 | 17,5 | 17,8 | 19,0 | 19,7 |
| Gobierno Regional | 37,7 | 27,3 | 31,5 | 32,7 | 29,6 | 24,3 | 23,7 | 21,8 | 13,8 |
| Poder Judicial | 17,1 | 15,8 | 17,7 | 17,8 | 16,3 | 11,9 | 12,2 | 11,9 | 11,7* |
| Congreso de la República | 14,3 | 8,8 | 11,7 | 13,4 | 12,3 | 8,8 | 7,5 | 7,0 | 7,2* |
| La Procuraduría Anticorrupción | - | - | - | - | - | 15,9 | 17,1 | 14,3 | 12,7 |
| Ministerio Público - Fiscalía de la Nación | - | - | - | - | - | 15,3 | 16,7 | 18,0 | 12,0 |
| Contraloría General de la República | - | - | - | - | - | 19,8 | 19,8 | 16,4 | 10,7* |
| Superintendencia Nacional de Aduanas y Administración Tributaria | - | - | - | - | - | 28,4 | 34,9 | 30,4 | 25,3 |
| **Cusco** | | | | | | | | | |
| La Municipalidad Provincial | 14,5 | 13,1 | 17,1 | 22,1 | 20,4 | 12,5 | 14,1 | 9,8 | 7,2 |
| Policía Nacional del Perú | 14,5 | 15,0 | 15,6 | 20,1 | 13,8 | 15,0 | 16,1 | 13,6 | 11,0 |
| Gobierno Regional | 7,1 | 8,4 | 11,7 | 15,4 | 14,8 | 9,2 | 10,5 | 6,4 | 3,9* |
| Poder Judicial | 10,5 | 10,2 | 7,9 | 14,5 | 10,9 | 11,1 | 10,9 | 9,3 | 8,0* |
| Congreso de la República | 4,5 | 6,6 | 7,6 | 9,4 | 5,2 | 4,0 | 4,9 | 4,7 | 1,9* |
| La Procuraduría Anticorrupción | - | - | - | - | - | 9,9 | 9,1 | 8,7 | 6,9 |
| Ministerio Público - Fiscalía de la Nación | - | - | - | - | - | 11,8 | 9,9 | 8,8 | 7,5 |
| Contraloría General de la República | - | - | - | - | - | 11,9 | 11,1 | 7,0 | 7,0* |
| Superintendencia Nacional de Aduanas y Administración Tributaria | - | - | - | - | - | 14,0 | 12,3 | 11,0 | 11,0 |
| **Huancavelica** | | | | | | | | | |
| La Municipalidad Provincial | 17,8 | 15,0 | 13,9 | 14,2 | 13,7 | 14,0 | 17,7 | 17,8 | 11,1 |
| Policía Nacional del Perú | 12,0 | 12,0 | 9,0 | 8,2 | 10,3 | 12,5 | 14,8 | 17,0 | 13,2 |
| Gobierno Regional | 11,0 | 12,3 | 11,5 | 11,0 | 10,7 | 10,0 | 13,4 | 14,6 | 8,2 |
| Poder Judicial | 12,9 | 14,1 | 9,5 | 8,0 | 9,6 | 8,8 | 13,6 | 19,2 | 10,2 |
| Congreso de la República | 3,9 | 6,4 | 4,3 | 5,4 | 6,7 | 8,0 | 9,8 | 13,3 | 6,5* |
| La Procuraduría Anticorrupción | - | - | - | - | - | 9,6 | 12,1 | 16,6 | 7,5 |
| Ministerio Público - Fiscalía de la Nación | - | - | - | - | - | 7,6 | 9,0 | 15,1 | 7,5 |
| Contraloría General de la República | - | - | - | - | - | 8,4 | 10,6 | 16,2 | 6,4* |
| Superintendencia Nacional de Aduanas y Administración Tributaria | - | - | - | - | - | 7,8 | 11,9 | 16,0 | 7,5 |

Continúa...

## 16.6.2 PERÚ: Proporción de la población que se siente satisfecha con su última experiencia de los servicios públicos

(Porcentaje)

| Ámbito Geográfico / Instituciones | 2009 | 2010 | 2011 | 2012 | 2013 | 2014 | 2015 | 2016 | 2017 |
|---|---|---|---|---|---|---|---|---|---|
| **Huánuco** | | | | | | | | | |
| La Municipalidad Provincial | 17,1 | 14,2 | 15,2 | 15,0 | 15,6 | 11,6 | 12,6 | 13,6 | 9,0 |
| Policía Nacional del Perú | 14,2 | 12,7 | 15,5 | 15,1 | 15,5 | 11,7 | 12,9 | 15,5 | 11,4 |
| Gobierno Regional | 9,0 | 9,4 | 11,2 | 12,8 | 13,0 | 8,1 | 8,2 | 9,4 | 5,4 |
| Poder Judicial | 12,1 | 13,0 | 15,4 | 15,6 | 14,9 | 10,1 | 11,5 | 15,4 | 10,8 |
| Congreso de la República | 4,7 | 8,6 | 10,7 | 10,2 | 9,6 | 8,3 | 7,6 | 8,5 | 6,0 |
| La Procuraduría Anticorrupción | - | - | - | - | - | 7,3 | 8,3 | 7,2 | 8,7 |
| Ministerio Público - Fiscalía de la Nación | - | - | - | - | - | 10,7 | 9,8 | 10,4 | 10,5 |
| Contraloría General de la República | - | - | - | - | - | 9,4 | 8,3 | 8,2 | 8,0 |
| Superintendencia Nacional de Aduanas y Administración Tributaria | - | - | - | - | - | 15,5 | 15,3 | 13,0 | 13,6 |
| **Ica** | | | | | | | | | |
| La Municipalidad Provincial | 11,2 | 12,4 | 14,2 | 16,3 | 16,9 | 14,2 | 22,2 | 14,7 | 13,4 |
| Policía Nacional del Perú | 15,2 | 16,9 | 17,7 | 19,6 | 19,6 | 17,0 | 20,4 | 17,3 | 18,6 |
| Gobierno Regional | 9,8 | 9,1 | 10,6 | 13,7 | 14,0 | 13,2 | 18,4 | 14,7 | 10,5 |
| Poder Judicial | 16,0 | 13,0 | 13,5 | 15,5 | 15,0 | 14,1 | 16,0 | 15,6 | 12,9 |
| Congreso de la República | 10,5 | 8,4 | 9,7 | 14,5 | 11,8 | 8,9 | 13,5 | 10,0 | 6,9 |
| La Procuraduría Anticorrupción | - | - | - | - | - | 13,6 | 13,5 | 13,9 | 14,1 |
| Ministerio Público - Fiscalía de la Nación | - | - | - | - | - | 15,1 | 14,0 | 13,1 | 13,9 |
| Contraloría General de la República | - | - | - | - | - | 18,4 | 19,3 | 13,6 | 15,3 |
| Superintendencia Nacional de Aduanas y Administración Tributaria | - | - | - | - | - | 26,5 | 19,7 | 18,1 | 20,2 |
| **Junín** | | | | | | | | | |
| La Municipalidad Provincial | 16,0 | 16,0 | 12,9 | 18,1 | 18,5 | 13,9 | 16,6 | 12,0 | 12,2 |
| Policía Nacional del Perú | 14,9 | 15,9 | 15,0 | 21,6 | 13,2 | 14,8 | 16,1 | 13,9 | 14,1 |
| Gobierno Regional | 9,1 | 7,9 | 10,0 | 12,9 | 12,6 | 12,2 | 14,9 | 7,4 | 8,3 |
| Poder Judicial | 11,5 | 15,9 | 11,9 | 12,1 | 12,3 | 11,8 | 13,9 | 9,9 | 9,5 |
| Congreso de la República | 6,2 | 6,8 | 7,7 | 8,3 | 9,1 | 7,2 | 9,3 | 5,9 | 5,5 |
| La Procuraduría Anticorrupción | - | - | - | - | - | 10,0 | 10,1 | 8,6 | 9,7 |
| Ministerio Público - Fiscalía de la Nación | - | - | - | - | - | 9,5 | 12,2 | 8,7 | 8,5 |
| Contraloría General de la República | - | - | - | - | - | 10,4 | 12,0 | 9,3 | 6,8 |
| Superintendencia Nacional de Aduanas y Administración Tributaria | - | - | - | - | - | 16,2 | 18,7 | 14,3 | 13,1 |
| **La Libertad** | | | | | | | | | |
| La Municipalidad Provincial | 24,4 | 25,4 | 27,1 | 25,7 | 25,3 | 22,7 | 23,8 | 23,1 | 14,6 |
| Policía Nacional del Perú | 18,2 | 18,5 | 20,6 | 21,2 | 17,9 | 18,1 | 21,4 | 22,8 | 19,0 |
| Gobierno Regional | 23,4 | 17,9 | 20,1 | 21,5 | 16,3 | 17,1 | 21,0 | 18,9 | 13,5 |
| Poder Judicial | 16,4 | 14,2 | 18,0 | 17,1 | 14,7 | 14,8 | 16,8 | 18,8 | 13,8 |
| Congreso de la República | 11,9 | 9,7 | 11,4 | 14,2 | 9,6 | 9,2 | 11,9 | 14,8 | 10,6 |
| La Procuraduría Anticorrupción | - | - | - | - | - | 13,3 | 16,6 | 19,1 | 15,8 |
| Ministerio Público - Fiscalía de la Nación | - | - | - | - | - | 19,1 | 20,7 | 21,8 | 16,9 |
| Contraloría General de la República | - | - | - | - | - | 17,1 | 17,7 | 20,4 | 16,6 |
| Superintendencia Nacional de Aduanas y Administración Tributaria | - | - | - | - | - | 28,0 | 26,8 | 28,8 | 27,3 |
| **Lambayeque** | | | | | | | | | |
| La Municipalidad Provincial | 28,5 | 24,5 | 26,2 | 26,5 | 18,2 | 18,3 | 19,4 | 19,6 | 15,9 |
| Policía Nacional del Perú | 26,9 | 25,0 | 25,5 | 21,8 | 18,3 | 19,3 | 21,4 | 24,8 | 21,4 |
| Gobierno Regional | 24,7 | 26,1 | 21,3 | 20,6 | 17,5 | 16,3 | 16,2 | 18,9 | 13,3 |
| Poder Judicial | 24,2 | 21,4 | 22,1 | 19,2 | 18,1 | 18,7 | 16,2 | 20,2 | 17,3 |
| Congreso de la República | 17,6 | 13,5 | 11,2 | 14,7 | 10,7 | 10,6 | 10,3 | 9,2 | 7,9 |
| La Procuraduría Anticorrupción | - | - | - | - | - | 14,6 | 11,5 | 18,2 | 15,9 |
| Ministerio Público - Fiscalía de la Nación | - | - | - | - | - | 16,6 | 17,0 | 20,0 | 17,3 |

Continúa...

## 16.6.2 PERÚ: Proporción de la población que se siente satisfecha con su última experiencia de los servicios públicos

(Porcentaje)

| Ámbito Geográfico / Instituciones | 2009 | 2010 | 2011 | 2012 | 2013 | 2014 | 2015 | 2016 | 2017 |
|---|---|---|---|---|---|---|---|---|---|
| Contraloría General de la República | - | - | - | - | - | 14,3 | 16,3 | 19,5 | 16,1 |
| Superintendencia Nacional de Aduanas y Administración Tributaria | - | - | - | - | - | 22,1 | 24,4 | 29,2 | 24,4 |
| **Lima** | | | | | | | | | |
| La Municipalidad Provincial | 34,5 | 26,3 | 27,3 | 25,9 | 21,8 | 24,9 | 25,3 | 22,4 | 16,8 |
| Policía Nacional del Perú | 21,4 | 21,5 | 23,1 | 22,4 | 17,8 | 19,3 | 20,3 | 17,1 | 19,6 |
| Gobierno Regional | 18,1 | 17,2 | 16,5 | 18,7 | 14,1 | 16,4 | 15,5 | 13,3 | 12,0 |
| Poder Judicial | 15,9 | 12,7 | 15,4 | 14,9 | 11,4 | 12,9 | 12,5 | 12,0 | 10,2 |
| Congreso de la República | 10,6 | 9,8 | 11,8 | 12,1 | 7,4 | 8,0 | 8,6 | 7,8 | 6,3 |
| La Procuraduría Anticorrupción | - | - | - | - | - | 17,3 | 16,2 | 12,7 | 11,4 |
| Ministerio Público - Fiscalía de la Nación | - | - | - | - | - | 18,3 | 16,8 | 16,1 | 13,2 |
| Contraloría General de la República | - | - | - | - | - | 19,4 | 18,1 | 15,0 | 13,6 |
| Superintendencia Nacional de Aduanas y Administración Tributaria | - | - | - | - | - | 29,3 | 30,1 | 26,8 | 23,3 |
| **Provincia de Lima 2/** | | | | | | | | | |
| La Municipalidad Provincial | 35,6 | 26,6 | 26,8 | 26,4 | 21,4 | 25,0 | 25,4 | 22,7 | 17,3 |
| Policía Nacional del Perú | 21,4 | 21,8 | 23,1 | 22,4 | 17,8 | 19,0 | 19,7 | 17,0 | 19,7 |
| Gobierno Regional | 18,0 | 17,1 | 15,6 | 18,0 | 13,8 | 16,5 | 14,7 | 13,1 | 11,6 |
| Poder Judicial | 15,5 | 12,3 | 14,2 | 14,5 | 10,9 | 12,5 | 12,5 | 11,7 | 9,5 |
| Congreso de la República | 10,3 | 9,6 | 10,9 | 11,6 | 7,0 | 7,9 | 8,8 | 7,3 | 6,2 |
| La Procuraduría Anticorrupción | - | - | - | - | - | 18,0 | 16,9 | 12,3 | 11,4 |
| Ministerio Público - Fiscalía de la Nación | - | - | - | - | - | 18,8 | 17,3 | 16,4 | 13,2 |
| Contraloría General de la República | - | - | - | - | - | 20,0 | 18,8 | 14,9 | 13,7 |
| Superintendencia Nacional de Aduanas y Administración Tributaria | - | - | - | - | - | 30,2 | 30,9 | 27,4 | 23,7 |
| **Región Lima 3/** | | | | | | | | | |
| La Municipalidad Provincial | 24,1 | 23,9 | 30,8 | 22,3 | 24,5 | 23,7 | 25,1 | 19,9 | 13,1 |
| Policía Nacional del Perú | 21,8 | 19,8 | 22,9 | 22,2 | 17,7 | 21,4 | 24,1 | 17,7 | 18,4 |
| Gobierno Regional | 18,8 | 17,4 | 22,4 | 23,8 | 16,4 | 16,3 | 21,7 | 14,9 | 14,7 |
| Poder Judicial | 19,6 | 15,8 | 24,1 | 17,4 | 15,0 | 15,6 | 12,8 | 14,4 | 15,8 |
| Congreso de la República | 13,8 | 11,1 | 17,4 | 16,4 | 10,3 | 9,3 | 7,3 | 11,5 | 6,9 |
| La Procuraduría Anticorrupción | - | - | - | - | - | 11,8 | 10,8 | 15,0 | 11,8 |
| Ministerio Público - Fiscalía de la Nación | - | - | - | - | - | 14,7 | 13,3 | 14,4 | 12,6 |
| Contraloría General de la República | - | - | - | - | - | 14,7 | 12,9 | 16,0 | 12,6 |
| Superintendencia Nacional de Aduanas y Administración Tributaria | - | - | - | - | - | 23,2 | 24,5 | 23,2 | 19,6 |
| **Loreto** | | | | | | | | | |
| La Municipalidad Provincial | 18,9 | 22,0 | 25,6 | 24,5 | 21,2 | 20,8 | 22,6 | 16,1 | 15,8 |
| Policía Nacional del Perú | 25,9 | 30,6 | 32,2 | 29,8 | 25,6 | 25,6 | 25,9 | 23,1 | 22,4 |
| Gobierno Regional | 21,4 | 25,1 | 24,9 | 22,9 | 19,4 | 16,7 | 17,0 | 16,1 | 11,7 |
| Poder Judicial | 24,9 | 33,0 | 34,4 | 30,2 | 28,2 | 24,4 | 23,7 | 21,3 | 20,6 |
| Congreso de la República | 17,6 | 24,3 | 26,7 | 28,2 | 22,5 | 18,3 | 17,2 | 17,0 | 13,9 |
| La Procuraduría Anticorrupción | - | - | - | - | - | 16,3 | 16,1 | 15,3 | 14,0 |
| Ministerio Público - Fiscalía de la Nación | - | - | - | - | - | 24,7 | 20,0 | 21,8 | 18,2 |
| Contraloría General de la República | - | - | - | - | - | 24,4 | 22,2 | 21,3 | 17,8 |
| Superintendencia Nacional de Aduanas y Administración Tributaria | - | - | - | - | - | 30,4 | 26,4 | 26,6 | 24,3 |
| **Madre de Dios** | | | | | | | | | |
| La Municipalidad Provincial | 10,5 | 16,6 | 16,9 | 20,6 | 10,4 | 13,2 | 15,9 | 12,4 | 14,9 |
| Policía Nacional del Perú | 18,1 | 17,9 | 17,1 | 15,4 | 8,5 | 9,6 | 10,5 | 9,6 | 12,3* |
| Gobierno Regional | 11,2 | 16,0 | 10,6 | 8,0 | 4,5 | 8,0 | 9,4 | 8,1 | 8,0* |
| Poder Judicial | 15,2 | 14,9 | 17,5 | 17,5 | 10,5 | 9,1 | 14,7 | 13,8 | 12,9* |

Continúa...

## 16.6.2 PERÚ: Proporción de la población que se siente satisfecha con su última experiencia de los servicios públicos

(Porcentaje)

| Ámbito Geográfico / Instituciones | 2009 | 2010 | 2011 | 2012 | 2013 | 2014 | 2015 | 2016 | 2017 |
|---|---|---|---|---|---|---|---|---|---|
| Congreso de la República | 11,0 | 11,5 | 15,7 | 14,5 | 8,4 | 10,3 | 6,8 | 10,3 | 8,3* |
| La Procuraduría Anticorrupción | - | - | - | - | - | 8,8 | 9,9 | 9,4 | 12,7* |
| Ministerio Público - Fiscalía de la Nación | - | - | - | - | - | 15,4 | 14,1 | 14,2 | 16,6 |
| Contraloría General de la República | - | - | - | - | - | 11,1 | 12,9 | 10,5 | 15,2* |
| Superintendencia Nacional de Aduanas y Administración Tributaria | - | - | - | - | - | 24,0 | 25,9 | 17,6 | 18,8 |
| **Moquegua** | | | | | | | | | |
| La Municipalidad Provincial | 19,9 | 23,8 | 21,0 | 17,7 | 15,7 | 14,5 | 14,2 | 14,5 | 10,0 |
| Policía Nacional del Perú | 25,6 | 28,7 | 24,3 | 25,1 | 20,1 | 19,7 | 20,4 | 19,6 | 17,8 |
| Gobierno Regional | 13,0 | 20,1 | 20,7 | 18,4 | 18,8 | 17,3 | 14,1 | 12,2 | 7,1* |
| Poder Judicial | 21,1 | 22,4 | 20,2 | 21,4 | 20,6 | 20,1 | 13,8 | 16,0 | 12,7 |
| Congreso de la República | 9,4 | 12,1 | 12,6 | 16,5 | 13,1 | 12,2 | 9,7 | 10,3 | 5,6* |
| La Procuraduría Anticorrupción | - | - | - | - | - | 17,7 | 12,1 | 13,7 | 8,9 |
| Ministerio Público - Fiscalía de la Nación | - | - | - | - | - | 23,0 | 15,6 | 16,8 | 11,8 |
| Contraloría General de la República | - | - | - | - | - | 20,0 | 15,6 | 13,9 | 11,0 |
| Superintendencia Nacional de Aduanas y Administración Tributaria | - | - | - | - | - | 25,2 | 20,5 | 19,3 | 13,4 |
| **Pasco** | | | | | | | | | |
| La Municipalidad Provincial | 19,7 | 22,5 | 21,4 | 18,5 | 12,6 | 10,9 | 11,2 | 13,5 | 15,3 |
| Policía Nacional del Perú | 15,5 | 19,5 | 19,5 | 19,7 | 14,2 | 14,2 | 13,5 | 14,2 | 18,6 |
| Gobierno Regional | 12,1 | 17,2 | 19,5 | 18,9 | 17,0 | 11,3 | 9,5 | 9,3 | 9,1 |
| Poder Judicial | 15,6 | 20,3 | 17,7 | 15,7 | 12,3 | 13,2 | 12,1 | 12,9 | 15,7 |
| Congreso de la República | 12,2 | 13,6 | 13,2 | 13,3 | 9,2 | 7,9 | 6,7 | 9,6 | 9,6 |
| La Procuraduría Anticorrupción | - | - | - | - | - | 7,9 | 7,8 | 9,3 | 10,0 |
| Ministerio Público - Fiscalía de la Nación | - | - | - | - | - | 10,2 | 10,7 | 11,5 | 12,7 |
| Contraloría General de la República | - | - | - | - | - | 9,9 | 10,9 | 9,6 | 9,3* |
| Superintendencia Nacional de Aduanas y Administración Tributaria | - | - | - | - | - | 16,0 | 17,1 | 13,3 | 16,8 |
| **Piura** | | | | | | | | | |
| La Municipalidad Provincial | 21,4 | 21,8 | 22,2 | 23,8 | 25,3 | 23,2 | 22,9 | 23,1 | 17,5 |
| Policía Nacional del Perú | 23,5 | 23,3 | 21,7 | 22,4 | 26,1 | 22,5 | 23,8 | 23,5 | 25,4 |
| Gobierno Regional | 17,1 | 16,8 | 19,1 | 20,2 | 22,8 | 18,0 | 19,2 | 19,8 | 14,4 |
| Poder Judicial | 23,9 | 23,3 | 20,4 | 21,4 | 26,8 | 20,8 | 23,3 | 21,1 | 20,1 |
| Congreso de la República | 18,5 | 16,0 | 16,1 | 21,9 | 18,8 | 15,1 | 16,2 | 15,6 | 9,8 |
| La Procuraduría Anticorrupción | - | - | - | - | - | 18,7 | 20,5 | 19,2 | 16,9 |
| Ministerio Público - Fiscalía de la Nación | - | - | - | - | - | 20,4 | 20,4 | 22,5 | 19,8 |
| Contraloría General de la República | - | - | - | - | - | 20,1 | 20,9 | 19,3 | 18,4 |
| Superintendencia Nacional de Aduanas y Administración Tributaria | - | - | - | - | - | 26,8 | 26,6 | 25,6 | 25,7 |
| **Puno** | | | | | | | | | |
| La Municipalidad Provincial | 8,9 | 7,5 | 7,6 | 5,8 | 7,1 | 4,8 | 7,3 | 8,8 | 6,7* |
| Policía Nacional del Perú | 7,5 | 6,5 | 4,0 | 4,5 | 5,7 | 4,5 | 6,0 | 5,7 | 6,7 |
| Gobierno Regional | 3,5 | 4,1 | 4,6 | 3,6 | 4,3 | 2,9 | 5,1 | 4,1 | 4,4* |
| Poder Judicial | 8,5 | 7,2 | 5,0 | 4,3 | 6,0 | 4,3 | 6,1 | 6,0 | 9,0* |
| Congreso de la República | 3,7 | 3,2 | 1,9 | 4,3 | 4,4 | 2,6 | 3,1 | 3,4 | 3,4* |
| La Procuraduría Anticorrupción | - | - | - | - | - | 4,0 | 4,4 | 5,8 | 6,8* |
| Ministerio Público - Fiscalía de la Nación | - | - | - | - | - | 5,4 | 5,8 | 6,7 | 8,5* |
| Contraloría General de la República | - | - | - | - | - | 4,0 | 4,6 | 6,5 | 7,4* |
| Superintendencia Nacional de Aduanas y Administración Tributaria | - | - | - | - | - | 4,9 | 8,5 | 6,6 | 6,8* |
| **San Martín** | | | | | | | | | |
| La Municipalidad Provincial | 24,0 | 21,7 | 25,5 | 26,7 | 23,4 | 22,4 | 20,3 | 21,0 | 16,1 |

Continúa...

## 16.6.2 PERÚ: Proporción de la población que se siente satisfecha con su última experiencia de los servicios públicos

(Porcentaje)

Conclusión.

| Ámbito Geográfico / Instituciones | 2009 | 2010 | 2011 | 2012 | 2013 | 2014 | 2015 | 2016 | 2017 |
|---|---|---|---|---|---|---|---|---|---|
| Policía Nacional del Perú | 21,7 | 26,2 | 26,7 | 25,2 | 21,4 | 19,9 | 20,2 | 19,4 | 21,3 |
| Gobierno Regional | 18,6 | 26,9 | 26,3 | 25,6 | 20,7 | 20,6 | 16,7 | 12,7 | 13,7 |
| Poder Judicial | 24,3 | 25,0 | 28,0 | 23,7 | 21,0 | 22,0 | 18,5 | 15,9 | 18,0 |
| Congreso de la República | 16,0 | 15,7 | 18,0 | 20,0 | 14,2 | 14,5 | 12,7 | 11,6 | 9,8 |
| La Procuraduría Anticorrupción | - | - | - | - | - | 13,4 | 11,4 | 12,1 | 11,7 |
| Ministerio Público - Fiscalía de la Nación | - | - | - | - | - | 20,9 | 15,4 | 14,8 | 16,2 |
| Contraloría General de la República | - | - | - | - | - | 21,7 | 14,9 | 14,0 | 12,9 |
| Superintendencia Nacional de Aduanas y Administración Tributaria | - | - | - | - | - | 25,4 | 19,5 | 18,9 | 21,7 |
| **Tacna** | | | | | | | | | |
| La Municipalidad Provincial | 12,7 | 13,5 | 15,0 | 13,2 | 11,9 | 11,0 | 14,4 | 16,1 | 14,5 |
| Policía Nacional del Perú | 14,7 | 15,5 | 12,9 | 17,0 | 16,6 | 14,7 | 14,7 | 16,7 | 16,9 |
| Gobierno Regional | 10,2 | 12,7 | 13,1 | 10,3 | 10,8 | 8,1 | 13,8 | 11,9 | 8,8 |
| Poder Judicial | 14,9 | 12,4 | 13,9 | 13,3 | 14,9 | 14,6 | 12,9 | 13,0 | 14,7 |
| Congreso de la República | 4,4 | 7,2 | 10,2 | 7,6 | 7,4 | 8,5 | 6,4 | 9,0 | 6,9* |
| La Procuraduría Anticorrupción | - | - | - | - | - | 14,8 | 15,5 | 14,5 | 11,4* |
| Ministerio Público - Fiscalía de la Nación | - | - | - | - | - | 19,3 | 16,8 | 16,7 | 12,2 |
| Contraloría General de la República | - | - | - | - | - | 16,5 | 15,6 | 14,2 | 13,3 |
| Superintendencia Nacional de Aduanas y Administración Tributaria | - | - | - | - | - | 19,9 | 17,6 | 16,1 | 18,1 |
| **Tumbes** | | | | | | | | | |
| La Municipalidad Provincial | 19,2 | 16,9 | 17,9 | 11,6 | 15,9 | 16,3 | 14,4 | 12,8 | 10,9 |
| Policía Nacional del Perú | 21,7 | 25,7 | 21,9 | 18,1 | 18,3 | 23,3 | 24,4 | 24,2 | 28,7 |
| Gobierno Regional | 12,6 | 20,3 | 17,0 | 9,7 | 9,5 | 9,4 | 9,2 | 8,8 | 5,4* |
| Poder Judicial | 21,1 | 25,8 | 24,4 | 23,3 | 17,9 | 17,7 | 17,1 | 16,1 | 12,7 |
| Congreso de la República | 16,7 | 19,2 | 19,0 | 17,7 | 13,5 | 14,2 | 12,5 | 12,2 | 9,8 |
| La Procuraduría Anticorrupción | - | - | - | - | - | 16,1 | 13,4 | 13,1 | 11,6 |
| Ministerio Público - Fiscalía de la Nación | - | - | - | - | - | 18,5 | 13,4 | 13,2 | 12,0 |
| Contraloría General de la República | - | - | - | - | - | 18,7 | 15,1 | 13,4 | 11,9 |
| Superintendencia Nacional de Aduanas y Administración Tributaria | - | - | - | - | - | 24,6 | 17,7 | 17,5 | 14,2 |
| **Ucayali** | | | | | | | | | |
| La Municipalidad Provincial | 23,7 | 26,5 | 24,2 | 29,3 | 25,9 | 28,2 | 29,9 | 23,2 | 24,4 |
| Policía Nacional del Perú | 15,7 | 15,6 | 19,4 | 23,0 | 19,1 | 24,8 | 22,6 | 18,4 | 22,4 |
| Gobierno Regional | 12,4 | 12,1 | 16,0 | 13,9 | 14,0 | 18,1 | 18,7 | 13,7 | 17,5 |
| Poder Judicial | 14,7 | 11,6 | 16,2 | 17,4 | 17,8 | 17,4 | 17,3 | 15,2 | 20,4 |
| Congreso de la República | 9,1 | 11,6 | 14,6 | 17,1 | 12,8 | 12,9 | 14,5 | 12,8 | 13,9 |
| La Procuraduría Anticorrupción | - | - | - | - | - | 12,2 | 12,1 | 15,3 | 18,0 |
| Ministerio Público - Fiscalía de la Nación | - | - | - | - | - | 16,5 | 12,2 | 15,9 | 17,3 |
| Contraloría General de la República | - | - | - | - | - | 19,6 | 16,0 | 14,5 | 16,6 |
| Superintendencia Nacional de Aduanas y Administración Tributaria | - | - | - | - | - | 24,1 | 18,6 | 19,1 | 22,2 |

**Nota:** A partir del año 2014, en el cuestionario se ha aumentado más preguntas sobre la confianza hacia otras instituciones.

1/ Comprende la provincia de Lima y la Provincia Constitucional del Callao.

2/ Comprende los 43 distritos que conforman la provincia de Lima.

3/ Comprende las provincias: Barranca, Cajatambo, Canta, Cañete, Huaral, Huarochiri, Huaura, Oyón y Yauyos.

**Fuente: Instituto Nacional de Estadística e Informática - Encuesta Nacional de Hogares (ENAHO).**

## Meta 16.9: De aquí a 2030, proporcionar acceso a una identidad jurídica para todos, en particular mediante el registro de nacimientos

### 16.9.1 PERÚ: Proporción de la población menor de 5 años de edad cuyo nacimiento fue registrado en la Municipalidad o RENIEC

(Porcentaje)

| Ámbito Geográfico | 2011 | 2012 | 2013 | 2014 | 2015 | 2016 | 2017 |
|---|---|---|---|---|---|---|---|
| **Nacional** | **96,4** | **97,1** | **97,6** | **98,0** | **98,3** | **98,6** | **98,9** |
| Lima Metropolitana 1/ | 97,4 | 97,7 | 98,5 | 98,7 | 98,6 | 99,1 | 99,6 |
| **Área de residencia** | | | | | | | |
| Urbana | 97,1 | 97,4 | 97,9 | 98,3 | 98,7 | 98,9 | 99,2 |
| Rural | 94,7 | 96,3 | 96,9 | 97,0 | 97,3 | 97,9 | 98,0 |
| **Región natural** | | | | | | | |
| Costa | 97,2 | 97,5 | 98,1 | 98,6 | 98,7 | 98,9 | 99,3 |
| Sierra | 97,7 | 98,1 | 98,6 | 98,6 | 99,0 | 99,2 | 99,4 |
| Selva | 91,7 | 93,7 | 94,2 | 95,3 | 95,7 | 96,4 | 96,5 |
| **Departamento** | | | | | | | |
| Amazonas | 94,6 | 96,6 | 94,1 | 96,9 | 97,6 | 96,7 | 98,0 |
| Áncash | 98,3 | 97,7 | 97,5 | 98,7 | 97,8 | 99,2 | 98,7 |
| Apurímac | 98,3 | 98,6 | 98,7 | 98,9 | 98,9 | 100,0 | 99,6 |
| Arequipa | 99,0 | 99,0 | 99,5 | 97,0 | 99,9 | 99,6 | 99,3 |
| Ayacucho | 96,8 | 98,4 | 98,9 | 99,0 | 98,5 | 99,5 | 99,1 |
| Cajamarca | 98,1 | 98,4 | 98,3 | 98,9 | 98,9 | 98,9 | 99,8 |
| Callao | 97,2 | 99,3 | 97,0 | 98,4 | 98,7 | 98,6 | 99,2 |
| Cusco | 97,2 | 97,2 | 97,7 | 98,8 | 98,7 | 97,8 | 98,1 |
| Huancavelica | 98,3 | 99,0 | 99,7 | 97,8 | 99,4 | 100,0 | 99,3 |
| Huánuco | 97,8 | 97,0 | 96,4 | 98,8 | 98,7 | 99,7 | 99,4 |
| Ica | 97,6 | 98,4 | 98,0 | 99,7 | 99,8 | 99,8 | 98,9 |
| Junín | 97,1 | 99,1 | 98,3 | 98,6 | 98,3 | 98,8 | 99,9 |
| La Libertad | 95,8 | 95,9 | 97,8 | 97,5 | 98,5 | 97,9 | 99,3 |
| Lambayeque | 96,3 | 98,3 | 97,0 | 98,1 | 98,6 | 99,9 | 99,3 |
| Lima | 97,4 | 97,5 | 98,7 | 98,9 | 98,7 | 99,2 | 99,6 |
| Provincia de Lima 2/ | 97,4 | 97,4 | 98,7 | 98,8 | 98,6 | 99,2 | 99,7 |
| Región Lima 3/ | 97,5 | 98,0 | 98,6 | 99,9 | 99,0 | 99,5 | 98,0 |
| Loreto | 86,4 | 91,7 | 92,3 | 93,5 | 93,2 | 94,0 | 92,5 |
| Madre de Dios | 96,7 | 93,7 | 96,1 | 96,5 | 97,7 | 97,4 | 97,5 |
| Moquegua | 97,8 | 98,8 | 99,3 | 97,2 | 97,5 | 97,8 | 98,6 |
| Pasco | 97,5 | 95,0 | 97,2 | 97,6 | 97,9 | 99,4 | 99,8 |
| Piura | 96,7 | 96,3 | 97,5 | 98,5 | 98,7 | 97,5 | 98,9 |
| Puno | 96,9 | 98,7 | 99,3 | 98,7 | 99,8 | 100,0 | 99,3 |
| San Martín | 95,4 | 96,0 | 96,8 | 95,9 | 97,4 | 98,7 | 99,0 |
| Tacna | 98,2 | 98,1 | 98,4 | 98,6 | 97,5 | 99,0 | 100,0 |
| Tumbes | 95,9 | 96,8 | 98,3 | 95,8 | 97,4 | 97,7 | 96,6 |
| Ucayali | 86,7 | 87,5 | 91,1 | 93,6 | 93,4 | 94,6 | 95,6 |

1/ Comprende la provincia de Lima y la Provincia Constitucional del Callao.

2/ Comprende los 43 distritos que conforman la provincia de Lima.

3/ Comprende las provincias: Barranca, Cajatambo, Canta, Cañete, Huaral, Huarochiri, Huaura, Oyón y Yauyos.

**Fuente: Instituto Nacional de Estadística e Informática - Encuesta Nacional de Programas Presupuestales (ENAPRES).**

## 16.9.1.1 PERÚ: Proporción de la población menor de 5 años de edad cuyo nacimiento fue registrado en la Municipalidad o RENIEC según sexo

(Porcentaje)

| Ámbito Geográfico / Sexo | 2011 | 2012 | 2013 | 2014 | 2015 | 2016 | 2017 |
|---|---|---|---|---|---|---|---|
| **Nacional** | **96,4** | **97,1** | **97,6** | **98,0** | **98,3** | **98,6** | **98,9** |
| **Hombre** | **96,4** | **97,2** | **97,6** | **98,0** | **98,4** | **98,5** | **99,1** |
| **Mujer** | **96,3** | **96,9** | **97,6** | **98,0** | **98,1** | **98,7** | **98,6** |
| **Lima Metropolitana 1/** | **97,4** | **97,7** | **98,5** | **98,7** | **98,6** | **99,1** | **99,6** |
| Hombre | 97,5 | 97,7 | 98,8 | 98,8 | 98,8 | 99,2 | 99,9 |
| Mujer | 97,4 | 97,6 | 98,2 | 98,7 | 98,5 | 99,0 | 99,4 |
| **Área de residencia** | | | | | | | |
| **Urbana** | **97,1** | **97,4** | **97,9** | **98,3** | **98,7** | **98,9** | **99,2** |
| Hombre | 97,0 | 97,5 | 97,9 | 98,3 | 98,9 | 99,0 | 99,5 |
| Mujer | 97,1 | 97,2 | 97,9 | 98,4 | 98,5 | 98,8 | 98,9 |
| **Rural** | **94,7** | **96,3** | **96,9** | **97,0** | **97,3** | **97,9** | **98,0** |
| Hombre | 95,1 | 96,5 | 96,9 | 97,3 | 97,3 | 97,3 | 98,2 |
| Mujer | 94,3 | 96,1 | 96,9 | 96,7 | 97,2 | 98,5 | 97,9 |
| **Región natural** | | | | | | | |
| **Costa** | **97,2** | **97,5** | **98,1** | **98,6** | **98,7** | **98,9** | **99,3** |
| Hombre | 97,1 | 97,9 | 98,2 | 98,6 | 98,9 | 99,0 | 99,7 |
| Mujer | 97,2 | 97,2 | 98,1 | 98,5 | 98,4 | 98,9 | 98,9 |
| **Sierra** | **97,7** | **98,1** | **98,6** | **98,6** | **99,0** | **99,2** | **99,4** |
| Hombre | 97,7 | 98,2 | 98,7 | 98,7 | 99,0 | 99,1 | 99,4 |
| Mujer | 97,6 | 98,1 | 98,6 | 98,5 | 99,0 | 99,4 | 99,4 |
| **Selva** | **91,7** | **93,7** | **94,2** | **95,3** | **95,7** | **96,5** | **96,5** |
| Hombre | 92,0 | 93,7 | 94,0 | 95,2 | 95,8 | 96,2 | 96,8 |
| Mujer | 91,3 | 93,7 | 94,5 | 95,3 | 95,5 | 96,7 | 96,1 |
| **Departamento** | | | | | | | |
| **Amazonas** | **94,6** | **96,6** | **94,1** | **96,9** | **97,6** | **96,7** | **98,0** |
| Hombre | 94,6 | 97,5 | 93,5 | 97,7 | 97,9 | 95,6 | 98,7 |
| Mujer | 94,7 | 95,7 | 94,6 | 95,9 | 97,3 | 97,8 | 97,3 |
| **Áncash** | **98,3** | **97,7** | **97,5** | **98,7** | **97,8** | **99,2** | **98,7** |
| Hombre | 98,5 | 98,1 | 96,9 | 99,8 | 99,4 | 98,9 | 99,0 |
| Mujer | 98,1 | 97,4 | 98,1 | 97,7 | 96,4 | 99,5 | 98,4 |
| **Apurímac** | **98,3** | **98,6** | **98,7** | **98,9** | **98,9** | **100,0** | **99,6** |
| Hombre | 99,3 | 98,7 | 98,3 | 98,3 | 98,8 | 100,0 | 100,0 |
| Mujer | 97,2 | 98,6 | 99,0 | 99,6 | 98,9 | 100,0 | 99,1 |
| **Arequipa** | **99,0** | **99,0** | **99,5** | **97,0** | **99,9** | **99,6** | **99,3** |
| Hombre | 99,4 | 99,9 | 99,0 | 95,6 | 99,9 | 99,4 | 99,5 |
| Mujer | 98,5 | 97,8 | 100,0 | 98,5 | 99,8 | 99,9 | 99,1 |
| **Ayacucho** | **96,8** | **98,4** | **98,9** | **99,0** | **98,5** | **99,5** | **99,1** |
| Hombre | 97,0 | 98,2 | 99,5 | 99,1 | 97,9 | 99,7 | 98,9 |
| Mujer | 96,6 | 98,7 | 98,4 | 98,9 | 99,2 | 99,3 | 99,2 |

Continúa...

## 16.9.1.1 PERÚ: Proporción de la población menor de 5 años de edad cuyo nacimiento fue registrado en la Municipalidad o RENIEC según sexo

(Porcentaje)

| Ámbito Geográfico / Sexo | 2011 | 2012 | 2013 | 2014 | 2015 | 2016 | 2017 |
|---|---|---|---|---|---|---|---|
| **Cajamarca** | **98,1** | **98,4** | **98,3** | **98,9** | **98,9** | **98,9** | **99,8** |
| Hombre | 97,8 | 98,3 | 98,8 | 98,8 | 98,0 | 98,5 | 99,7 |
| Mujer | 98,4 | 98,6 | 97,8 | 98,9 | 99,7 | 99,5 | 100,0 |
| **Callao** | **97,2** | **99,3** | **97,0** | **98,4** | **98,7** | **98,6** | **99,2** |
| Hombre | 97,0 | 98,9 | 96,2 | 97,6 | 98,9 | 98,8 | 99,2 |
| Mujer | 97,4 | 99,7 | 98,0 | 99,2 | 98,5 | 98,5 | 99,2 |
| **Cusco** | **97,2** | **97,2** | **97,7** | **98,8** | **98,7** | **97,8** | **98,1** |
| Hombre | 96,4 | 96,9 | 98,2 | 98,6 | 98,9 | 97,0 | 97,1 |
| Mujer | 98,0 | 97,6 | 97,2 | 98,9 | 98,5 | 98,7 | 99,0 |
| **Huancavelica** | **98,3** | **99,0** | **99,7** | **97,8** | **99,4** | **100,0** | **99,3** |
| Hombre | 97,7 | 98,2 | 99,4 | 97,3 | 99,4 | 100,0 | 99,4 |
| Mujer | 99,0 | 99,8 | 100,0 | 98,2 | 99,3 | 100,0 | 99,3 |
| **Huánuco** | **97,8** | **97,0** | **96,4** | **98,8** | **98,7** | **99,7** | **99,4** |
| Hombre | 98,3 | 97,4 | 97,1 | 98,5 | 99,2 | 99,6 | 99,6 |
| Mujer | 97,4 | 96,7 | 95,5 | 99,0 | 98,3 | 99,7 | 99,3 |
| **Ica** | **97,6** | **98,4** | **98,0** | **99,7** | **99,8** | **99,8** | **98,9** |
| Hombre | 96,7 | 98,0 | 97,6 | 99,4 | 99,6 | 100,0 | 100,0 |
| Mujer | 98,4 | 98,9 | 98,4 | 100,0 | 100,0 | 99,7 | 97,9 |
| **Junín** | **97,1** | **99,1** | **98,3** | **98,6** | **98,3** | **98,8** | **99,9** |
| Hombre | 97,6 | 99,4 | 98,3 | 97,5 | 98,2 | 98,9 | 99,8 |
| Mujer | 96,5 | 98,7 | 98,2 | 99,6 | 98,5 | 98,8 | 100,0 |
| **La Libertad** | **95,8** | **95,9** | **97,8** | **97,5** | **98,5** | **97,9** | **99,3** |
| Hombre | 96,2 | 95,4 | 97,1 | 97,7 | 99,1 | 98,6 | 100,0 |
| Mujer | 95,4 | 96,3 | 98,4 | 97,3 | 98,0 | 97,3 | 98,5 |
| **Lambayeque** | **96,3** | **98,3** | **97,0** | **98,1** | **98,6** | **99,9** | **99,3** |
| Hombre | 96,2 | 99,4 | 96,2 | 98,3 | 99,0 | 99,8 | 99,2 |
| Mujer | 96,4 | 97,3 | 97,7 | 97,9 | 98,0 | 100,0 | 99,3 |
| **Lima** | **97,4** | **97,5** | **98,7** | **98,9** | **98,7** | **99,2** | **99,6** |
| Hombre | 97,3 | 97,6 | 99,2 | 99,0 | 98,8 | 99,3 | 100,0 |
| Mujer | 97,6 | 97,4 | 98,2 | 98,8 | 98,6 | 99,1 | 99,1 |
| **Provincia de Lima 2/** | **97,4** | **97,4** | **98,7** | **98,8** | **98,6** | **99,2** | **99,7** |
| Hombre | 97,5 | 97,5 | 99,1 | 98,9 | 98,8 | 99,3 | 100,0 |
| Mujer | 97,4 | 97,4 | 98,3 | 98,6 | 98,5 | 99,1 | 99,4 |
| **Región Lima 3/** | **97,5** | **98,0** | **98,6** | **99,9** | **99,0** | **99,5** | **98,0** |
| Hombre | 95,6 | 98,3 | 99,4 | 99,7 | 98,9 | 99,4 | 99,4 |
| Mujer | 99,3 | 97,7 | 97,8 | 100,0 | 99,1 | 99,7 | 96,7 |
| **Loreto** | **86,4** | **91,7** | **92,3** | **93,5** | **93,2** | **94,0** | **92,5** |
| Hombre | 87,1 | 91,8 | 92,4 | 93,2 | 92,8 | 93,3 | 92,9 |
| Mujer | 85,7 | 91,5 | 92,2 | 93,9 | 93,6 | 94,7 | 92,1 |

Continúa...

## 16.9.1.1 PERÚ: Proporción de la población menor de 5 años de edad cuyo nacimiento fue registrado en la Municipalidad o RENIEC según sexo

(Porcentaje)

Conclusión.

| Ámbito Geográfico / Sexo | 2011 | 2012 | 2013 | 2014 | 2015 | 2016 | 2017 |
|---|---|---|---|---|---|---|---|
| **Madre de Dios** | **96,7** | **93,7** | **96,1** | **96,5** | **97,7** | **97,4** | **97,5** |
| Hombre | 95,8 | 94,1 | 96,4 | 96,0 | 98,2 | 96,9 | 98,0 |
| Mujer | 97,5 | 93,4 | 95,7 | 96,9 | 97,2 | 97,9 | 97,0 |
| **Moquegua** | **97,8** | **98,8** | **99,3** | **97,2** | **97,5** | **97,8** | **98,6** |
| Hombre | 97,2 | 99,2 | 98,7 | 95,2 | 97,7 | 97,5 | 99,5 |
| Mujer | 98,5 | 98,5 | 100,0 | 99,4 | 97,3 | 98,1 | 97,8 |
| **Pasco** | **97,5** | **95,0** | **97,2** | **97,6** | **97,9** | **99,4** | **99,8** |
| Hombre | 97,5 | 94,9 | 96,8 | 97,6 | 98,3 | 98,9 | 99,6 |
| Mujer | 97,4 | 95,1 | 97,7 | 97,6 | 97,4 | 100,0 | 100,0 |
| **Piura** | **96,7** | **96,3** | **97,5** | **98,5** | **98,7** | **97,5** | **98,9** |
| Hombre | 97,0 | 97,5 | 97,8 | 98,9 | 99,0 | 97,1 | 99,3 |
| Mujer | 96,4 | 95,1 | 97,2 | 98,1 | 98,3 | 98,0 | 98,6 |
| **Puno** | **96,9** | **98,7** | **99,3** | **98,7** | **99,8** | **100,0** | **99,3** |
| Hombre | 96,0 | 99,5 | 98,8 | 100,0 | 99,7 | 100,0 | 99,4 |
| Mujer | 98,0 | 97,8 | 100,0 | 97,2 | 100,0 | 100,0 | 99,3 |
| **San Martín** | **95,4** | **96,0** | **96,8** | **95,9** | **97,4** | **98,7** | **99,0** |
| Hombre | 96,6 | 96,2 | 94,8 | 97,1 | 97,5 | 98,7 | 99,7 |
| Mujer | 94,2 | 95,7 | 98,7 | 94,7 | 97,2 | 98,7 | 98,4 |
| **Tacna** | **98,2** | **98,1** | **98,4** | **98,6** | **97,5** | **99,0** | **100,0** |
| Hombre | 98,4 | 99,2 | 98,9 | 100,0 | 98,5 | 100,0 | 100,0 |
| Mujer | 98,1 | 96,8 | 97,9 | 97,1 | 96,4 | 98,1 | 100,0 |
| **Tumbes** | **95,9** | **96,8** | **98,3** | **95,8** | **97,4** | **97,7** | **96,6** |
| Hombre | 96,7 | 96,7 | 99,4 | 96,1 | 97,0 | 97,6 | 96,7 |
| Mujer | 94,9 | 96,8 | 97,0 | 95,5 | 97,8 | 97,9 | 96,4 |
| **Ucayali** | **86,7** | **87,5** | **91,1** | **93,6** | **93,4** | **94,6** | **95,6** |
| Hombre | 87,9 | 85,8 | 91,3 | 93,0 | 94,2 | 95,0 | 96,5 |
| Mujer | 85,4 | 89,3 | 91,0 | 94,3 | 92,8 | 94,2 | 94,7 |

1/ Comprende la provincia de Lima y la Provincia Constitucional del Callao.

2/ Comprende los 43 distritos que conforman la provincia de Lima.

3/ Comprende las provincias: Barranca, Cajatambo, Canta, Cañete, Huaral, Huarochiri, Huaura, Oyón y Yauyos.

**Fuente: Instituto Nacional de Estadística e Informática - Encuesta Nacional de Programas Presupuestales (ENAPRES).**

## 16.9.1.2 PERÚ: Proporción de la población menor de 5 años de edad cuyo nacimiento fue registrado en la Municipalidad o RENIEC según edad

(Porcentaje)

| Ámbito Geográfico / Edad | 2011 | 2012 | 2013 | 2014 | 2015 | 2016 | 2017 |
|---|---|---|---|---|---|---|---|
| **Nacional** | **96,4** | **97,1** | **97,6** | **98,0** | **98,3** | **98,6** | **98,9** |
| **Menor de un año** | **92,0** | **91,4** | **92,3** | **93,5** | **95,0** | **95,9** | **96,7** |
| **De 1 año** | **96,8** | **98,5** | **98,4** | **98,3** | **98,7** | **98,9** | **99,1** |
| **De 2 años** | **97,3** | **97,7** | **98,9** | **98,6** | **99,3** | **99,2** | **99,1** |
| **De 3 años** | **97,4** | **98,8** | **99,1** | **99,4** | **98,7** | **99,2** | **99,6** |
| **De 4 años** | **98,1** | **98,3** | **98,9** | **99,7** | **99,5** | **99,4** | **99,7** |
| **Lima Metropolitana 1/** | **97,4** | **97,7** | **98,5** | **98,7** | **98,6** | **99,1** | **99,6** |
| Menor de un año | 95,2 | 93,5 | 94,4 | 95,8 | 98,0 | 97,7 | 98,6 |
| De 1 año | 98,3 | 99,0 | 99,2 | 99,0 | 98,8 | 99,5 | 99,9 |
| De 2 años | 98,1 | 97,4 | 99,7 | 99,2 | 99,3 | 99,4 | 99,8 |
| De 3 años | 97,8 | 99,5 | 99,6 | 99,3 | 97,8 | 99,4 | 100,0 |
| De 4 años | 97,7 | 98,1 | 98,8 | 100,0 | 99,4 | 99,4 | 100,0 |
| **Área de residencia** | | | | | | | |
| **Urbana** | **97,1** | **97,4** | **97,9** | **98,3** | **98,7** | **98,9** | **99,2** |
| Menor de un año | 94,1 | 92,2 | 93,2 | 94,6 | 96,8 | 96,9 | 97,7 |
| De 1 año | 97,6 | 98,8 | 98,7 | 98,5 | 99,0 | 99,2 | 99,4 |
| De 2 años | 97,6 | 97,9 | 99,2 | 98,9 | 99,3 | 99,3 | 99,3 |
| De 3 años | 97,6 | 99,2 | 99,2 | 99,5 | 98,6 | 99,4 | 99,6 |
| De 4 años | 98,3 | 98,2 | 98,9 | 99,8 | 99,6 | 99,5 | 99,8 |
| **Rural** | **94,7** | **96,3** | **96,9** | **97,0** | **97,3** | **97,9** | **98,0** |
| Menor de un año | 86,7 | 89,1 | 89,8 | 90,3 | 90,3 | 92,8 | 93,4 |
| De 1 año | 94,7 | 97,5 | 97,6 | 97,6 | 97,9 | 98,1 | 98,3 |
| De 2 años | 96,4 | 97,3 | 98,1 | 97,8 | 99,2 | 99,2 | 98,7 |
| De 3 años | 97,0 | 98,1 | 98,8 | 99,1 | 98,8 | 98,9 | 99,5 |
| De 4 años | 97,8 | 98,5 | 98,9 | 99,5 | 99,3 | 99,3 | 99,4 |
| **Región natural** | | | | | | | |
| **Costa** | **97,2** | **97,5** | **98,1** | **98,6** | **98,7** | **98,9** | **99,3** |
| Menor de un año | 94,5 | 92,7 | 93,6 | 95,1 | 96,7 | 96,6 | 97,8 |
| De 1 año | 97,7 | 99,1 | 98,7 | 98,9 | 99,2 | 99,5 | 99,8 |
| De 2 años | 97,7 | 97,8 | 99,4 | 98,9 | 99,4 | 99,4 | 99,3 |
| De 3 años | 97,8 | 99,3 | 99,5 | 99,6 | 98,4 | 99,4 | 99,7 |
| De 4 años | 98,2 | 98,3 | 98,9 | 100,0 | 99,6 | 99,5 | 99,8 |
| **Sierra** | **97,7** | **98,1** | **98,6** | **98,6** | **99,0** | **99,2** | **99,4** |
| Menor de un año | 91,8 | 92,8 | 94,7 | 94,7 | 96,2 | 97,2 | 97,5 |
| De 1 año | 99,2 | 99,0 | 99,5 | 99,0 | 99,3 | 99,5 | 99,6 |
| De 2 años | 98,3 | 99,0 | 99,5 | 99,1 | 100,0 | 99,7 | 99,6 |
| De 3 años | 98,9 | 99,6 | 99,5 | 99,7 | 99,5 | 99,6 | 99,9 |
| De 4 años | 99,4 | 99,4 | 99,8 | 99,8 | 99,6 | 99,7 | 100,0 |
| **Selva** | **91,7** | **93,7** | **94,2** | **95,3** | **95,7** | **96,5** | **96,5** |
| Menor de un año | 84,8 | 85,1 | 84,6 | 87,0 | 87,6 | 91,2 | 91,2 |
| De 1 año | 89,8 | 95,5 | 95,5 | 95,3 | 95,9 | 95,7 | 96,0 |
| De 2 años | 94,1 | 95,1 | 96,1 | 96,8 | 97,6 | 97,8 | 97,5 |
| De 3 años | 93,6 | 96,1 | 97,3 | 98,1 | 97,9 | 97,9 | 98,4 |
| De 4 años | 95,5 | 96,1 | 97,1 | 98,5 | 98,8 | 98,8 | 98,6 |
| **Departamento** | | | | | | | |
| **Amazonas** | **94,6** | **96,6** | **94,1** | **96,9** | **97,6** | **96,7** | **98,0** |
| Menor de un año | 86,6 | 92,5 | 81,5 | 91,0 | 93,1 | 91,5 | 96,7 |
| De 1 año | 93,7 | 99,0 | 94,2 | 95,7 | 96,0 | 97,5 | 98,6 |

Continúa...

## 16.9.1.2 PERÚ: Proporción de la población menor de 5 años de edad cuyo nacimiento fue registrado en la Municipalidad o RENIEC según edad

(Porcentaje)

| Ámbito Geográfico / Edad | 2011 | 2012 | 2013 | 2014 | 2015 | 2016 | 2017 |
|---|---|---|---|---|---|---|---|
| De 2 años | 98,2 | 96,9 | 94,6 | 97,3 | 100,0 | 100,0 | 96,9 |
| De 3 años | 97,7 | 97,4 | 99,1 | 100,0 | 99,0 | 95,4 | 100,0 |
| De 4 años | 97,0 | 98,0 | 98,2 | 100,0 | 99,4 | 99,1 | 97,5 |
| **Áncash** | **98,3** | **97,7** | **97,5** | **98,7** | **97,8** | **99,2** | **98,7** |
| Menor de un año | 95,1 | 90,8 | 91,6 | 93,3 | 91,5 | 96,0 | 97,0 |
| De 1 año | 99,0 | 99,2 | 97,7 | 100,0 | 99,1 | 100,0 | 98,5 |
| De 2 años | 99,0 | 100,0 | 100,0 | 100,0 | 100,0 | 100,0 | 98,9 |
| De 3 años | 98,1 | 100,0 | 98,7 | 100,0 | 97,9 | 100,0 | 100,0 |
| De 4 años | 100,0 | 98,4 | 100,0 | 100,0 | 100,0 | 100,0 | 98,4 |
| **Apurímac** | **98,3** | **98,6** | **98,7** | **98,9** | **98,9** | **100,0** | **99,6** |
| Menor de un año | 95,2 | 93,2 | 92,6 | 94,7 | 95,4 | 100,0 | 97,6 |
| De 1 año | 98,2 | 100,0 | 100,0 | 100,0 | 98,7 | 100,0 | 100,0 |
| De 2 años | 97,6 | 98,6 | 100,0 | 100,0 | 100,0 | 100,0 | 100,0 |
| De 3 años | 99,3 | 100,0 | 100,0 | 100,0 | 100,0 | 100,0 | 100,0 |
| De 4 años | 100,0 | 100,0 | 100,0 | 100,0 | 100,0 | 100,0 | 100,0 |
| **Arequipa** | **99,0** | **99,0** | **99,5** | **97,0** | **99,9** | **99,6** | **99,3** |
| Menor de un año | 97,0 | 96,3 | 98,3 | 90,2 | 99,7 | 98,6 | 98,2 |
| De 1 año | 100,0 | 98,6 | 98,9 | 96,2 | 100,0 | 99,7 | 100,0 |
| De 2 años | 98,9 | 99,4 | 100,0 | 97,2 | 100,0 | 100,0 | 98,2 |
| De 3 años | 98,9 | 100,0 | 100,0 | 100,0 | 99,7 | 100,0 | 100,0 |
| De 4 años | 100,0 | 100,0 | 100,0 | 100,0 | 100,0 | 99,7 | 100,0 |
| **Ayacucho** | **96,8** | **98,4** | **98,9** | **99,0** | **98,5** | **99,5** | **99,1** |
| Menor de un año | 90,9 | 96,8 | 95,6 | 96,6 | 95,5 | 98,2 | 97,6 |
| De 1 año | 98,9 | 98,9 | 99,0 | 97,7 | 100,0 | 99,5 | 98,7 |
| De 2 años | 94,3 | 97,9 | 100,0 | 100,0 | 99,1 | 100,0 | 100,0 |
| De 3 años | 99,5 | 100,0 | 100,0 | 100,0 | 99,1 | 99,5 | 98,9 |
| De 4 años | 99,5 | 98,1 | 100,0 | 100,0 | 99,0 | 100,0 | 100,0 |
| **Cajamarca** | **98,1** | **98,4** | **98,3** | **98,9** | **98,9** | **98,9** | **99,8** |
| Menor de un año | 92,5 | 94,0 | 94,6 | 98,0 | 95,5 | 96,7 | 100,0 |
| De 1 año | 100,0 | 99,5 | 97,8 | 100,0 | 100,0 | 100,0 | 100,0 |
| De 2 años | 99,2 | 98,3 | 99,5 | 97,4 | 100,0 | 99,2 | 99,2 |
| De 3 años | 99,5 | 100,0 | 100,0 | 100,0 | 100,0 | 100,0 | 100,0 |
| De 4 años | 99,6 | 100,0 | 100,0 | 99,3 | 99,0 | 98,6 | 100,0 |
| **Callao** | **97,2** | **99,3** | **97,0** | **98,4** | **98,7** | **98,6** | **99,2** |
| Menor de un año | 95,0 | 98,9 | 94,2 | 96,9 | 97,1 | 95,2 | 98,1 |
| De 1 año | 97,8 | 100,0 | 98,2 | 96,8 | 99,2 | 99,1 | 99,1 |
| De 2 años | 97,4 | 98,5 | 97,1 | 99,0 | 97,9 | 99,0 | 98,5 |
| De 3 años | 100,0 | 100,0 | 96,7 | 99,0 | 99,2 | 99,5 | 100,0 |
| De 4 años | 95,6 | 99,2 | 98,4 | 100,0 | 100,0 | 100,0 | 100,0 |
| **Cusco** | **97,2** | **97,2** | **97,7** | **98,8** | **98,7** | **97,8** | **98,1** |
| Menor de un año | 90,2 | 89,3 | 91,7 | 97,4 | 94,1 | 94,5 | 91,3 |
| De 1 año | 98,6 | 98,1 | 99,2 | 100,0 | 98,9 | 96,2 | 100,0 |
| De 2 años | 98,7 | 98,9 | 100,0 | 95,8 | 100,0 | 98,4 | 98,8 |
| De 3 años | 97,2 | 98,9 | 99,0 | 100,0 | 99,0 | 98,9 | 100,0 |
| De 4 años | 99,2 | 100,0 | 99,1 | 100,0 | 100,0 | 100,0 | 100,0 |
| **Huancavelica** | **98,3** | **99,0** | **99,7** | **97,8** | **99,4** | **100,0** | **99,3** |
| Menor de un año | 93,0 | 98,0 | 100,0 | 90,8 | 96,7 | 100,0 | 96,8 |

Continúa...

## 16.9.1.2 PERÚ: Proporción de la población menor de 5 años de edad cuyo nacimiento fue registrado en la Municipalidad o RENIEC según edad

(Porcentaje)

| Ámbito Geográfico / Edad | 2011 | 2012 | 2013 | 2014 | 2015 | 2016 | 2017 |
|---|---|---|---|---|---|---|---|
| De 1 año | 100,0 | 100,0 | 100,0 | 100,0 | 100,0 | 100,0 | 100,0 |
| De 2 años | 100,0 | 100,0 | 100,0 | 100,0 | 100,0 | 100,0 | 100,0 |
| De 3 años | 98,3 | 97,3 | 100,0 | 100,0 | 100,0 | 100,0 | 100,0 |
| De 4 años | 100,0 | 100,0 | 98,7 | 99,4 | 100,0 | 100,0 | 100,0 |
| **Huánuco** | **97,8** | **97,0** | **96,4** | **98,8** | **98,7** | **99,7** | **99,4** |
| Menor de un año | 92,8 | 89,9 | 88,6 | 97,5 | 94,5 | 100,0 | 97,1 |
| De 1 año | 97,3 | 97,3 | 97,4 | 97,1 | 100,0 | 100,0 | 100,0 |
| De 2 años | 98,3 | 98,1 | 95,3 | 100,0 | 100,0 | 99,2 | 100,0 |
| De 3 años | 100,0 | 98,2 | 100,0 | 98,6 | 99,4 | 100,0 | 100,0 |
| De 4 años | 100,0 | 99,1 | 98,7 | 100,0 | 99,4 | 99,3 | 100,0 |
| **Ica** | **97,6** | **98,4** | **98,0** | **99,7** | **99,8** | **99,8** | **98,9** |
| Menor de un año | 93,6 | 96,6 | 89,4 | 98,2 | 98,8 | 100,0 | 97,3 |
| De 1 año | 99,8 | 98,3 | 100,0 | 100,0 | 100,0 | 99,2 | 100,0 |
| De 2 años | 98,0 | 98,6 | 99,8 | 100,0 | 99,8 | 100,0 | 97,1 |
| De 3 años | 98,4 | 99,8 | 100,0 | 100,0 | 100,0 | 100,0 | 100,0 |
| De 4 años | 98,9 | 98,8 | 100,0 | 100,0 | 100,0 | 100,0 | 100,0 |
| **Junín** | **97,1** | **99,1** | **98,3** | **98,6** | **98,3** | **98,8** | **99,9** |
| Menor de un año | 90,7 | 96,3 | 93,3 | 95,2 | 92,0 | 96,5 | 99,3 |
| De 1 año | 97,3 | 100,0 | 100,0 | 100,0 | 100,0 | 98,3 | 100,0 |
| De 2 años | 99,3 | 100,0 | 100,0 | 99,0 | 100,0 | 98,6 | 100,0 |
| De 3 años | 97,8 | 99,3 | 97,7 | 99,1 | 100,0 | 100,0 | 100,0 |
| De 4 años | 99,4 | 99,4 | 99,1 | 99,2 | 100,0 | 100,0 | 100,0 |
| **La Libertad** | **95,8** | **95,9** | **97,8** | **97,5** | **98,5** | **97,9** | **99,3** |
| Menor de un año | 93,8 | 91,0 | 94,7 | 89,2 | 96,4 | 91,1 | 99,0 |
| De 1 año | 94,9 | 99,6 | 97,8 | 98,5 | 97,9 | 99,4 | 100,0 |
| De 2 años | 95,0 | 96,5 | 98,5 | 98,1 | 100,0 | 100,0 | 97,6 |
| De 3 años | 97,1 | 96,3 | 98,9 | 100,0 | 98,9 | 98,7 | 100,0 |
| De 4 años | 97,6 | 96,5 | 99,1 | 100,0 | 99,5 | 98,9 | 100,0 |
| **Lambayeque** | **96,3** | **98,3** | **97,0** | **98,1** | **98,6** | **99,9** | **99,3** |
| Menor de un año | 92,5 | 95,2 | 91,7 | 92,8 | 93,8 | 99,4 | 97,0 |
| De 1 año | 97,0 | 99,1 | 99,0 | 98,7 | 100,0 | 100,0 | 100,0 |
| De 2 años | 96,1 | 99,0 | 98,5 | 99,1 | 100,0 | 100,0 | 100,0 |
| De 3 años | 98,8 | 99,6 | 99,0 | 100,0 | 99,5 | 100,0 | 100,0 |
| De 4 años | 97,7 | 99,0 | 96,3 | 100,0 | 100,0 | 100,0 | 99,1 |
| **Lima** | **97,4** | **97,5** | **98,7** | **98,9** | **98,7** | **99,2** | **99,6** |
| Menor de un año | 95,0 | 92,6 | 94,2 | 96,0 | 98,2 | 98,0 | 98,3 |
| De 1 año | 98,4 | 98,9 | 99,4 | 99,3 | 98,6 | 99,6 | 100,0 |
| De 2 años | 98,3 | 97,4 | 100,0 | 99,3 | 99,4 | 99,5 | 100,0 |
| De 3 años | 97,4 | 99,5 | 100,0 | 99,4 | 97,8 | 99,5 | 99,5 |
| De 4 años | 98,1 | 98,1 | 99,0 | 100,0 | 99,4 | 99,3 | 100,0 |
| **Provincia de Lima 2/** | **97,4** | **97,4** | **98,7** | **98,8** | **98,6** | **99,2** | **99,7** |
| Menor de un año | 95,3 | 92,9 | 94,5 | 95,7 | 98,1 | 98,0 | 98,6 |
| De 1 año | 98,3 | 98,8 | 99,4 | 99,3 | 98,7 | 99,5 | 100,0 |
| De 2 años | 98,2 | 97,3 | 100,0 | 99,2 | 99,5 | 99,5 | 100,0 |
| De 3 años | 97,5 | 99,5 | 100,0 | 99,4 | 97,6 | 99,4 | 100,0 |
| De 4 años | 98,0 | 97,9 | 98,9 | 100,0 | 99,3 | 99,3 | 100,0 |

Continúa...

## 16.9.1.2 PERÚ: Proporción de la población menor de 5 años de edad cuyo nacimiento fue registrado en la Municipalidad o RENIEC según edad

(Porcentaje)

| Ámbito Geográfico / Edad | 2011 | 2012 | 2013 | 2014 | 2015 | 2016 | 2017 |
|---|---|---|---|---|---|---|---|
| **Región Lima 3/** | **97,5** | **98,0** | **98,6** | **99,9** | **99,0** | **99,5** | **98,0** |
| Menor de un año | 92,8 | 90,5 | 92,7 | 99,2 | 99,3 | 97,4 | 95,5 |
| De 1 año | 98,9 | 100,0 | 100,0 | 100,0 | 97,4 | 100,0 | 100,0 |
| De 2 años | 99,0 | 98,3 | 100,0 | 100,0 | 98,4 | 100,0 | 100,0 |
| De 3 años | 97,0 | 100,0 | 100,0 | 100,0 | 100,0 | 100,0 | 95,0 |
| De 4 años | 99,3 | 99,4 | 100,0 | 100,0 | 100,0 | 100,0 | 100,0 |
| **Loreto** | **86,4** | **91,7** | **92,3** | **93,5** | **93,2** | **94,0** | **92,5** |
| Menor de un año | 75,0 | 83,7 | 80,1 | 81,8 | 81,6 | 81,5 | 81,9 |
| De 1 año | 82,1 | 91,4 | 94,0 | 93,8 | 94,5 | 92,4 | 90,6 |
| De 2 años | 89,1 | 93,6 | 94,6 | 95,1 | 95,8 | 98,2 | 94,2 |
| De 3 años | 91,2 | 95,3 | 96,6 | 98,0 | 96,1 | 97,8 | 95,8 |
| De 4 años | 94,0 | 93,9 | 95,3 | 97,7 | 97,4 | 97,6 | 98,1 |
| **Madre de Dios** | **96,7** | **93,7** | **96,1** | **96,5** | **97,7** | **97,4** | **97,5** |
| Menor de un año | 92,4 | 80,7 | 89,5 | 87,5 | 93,0 | 94,5 | 93,7 |
| De 1 año | 98,0 | 95,9 | 97,8 | 98,5 | 97,2 | 96,4 | 94,7 |
| De 2 años | 96,7 | 96,3 | 97,0 | 97,4 | 99,1 | 96,9 | 99,4 |
| De 3 años | 98,5 | 96,6 | 97,1 | 97,7 | 99,0 | 99,4 | 98,4 |
| De 4 años | 97,1 | 98,1 | 99,2 | 100,0 | 99,6 | 100,0 | 100,0 |
| **Moquegua** | **97,8** | **98,8** | **99,3** | **97,2** | **97,5** | **97,8** | **98,6** |
| Menor de un año | 91,6 | 98,6 | 97,7 | 88,5 | 89,9 | 90,5 | 93,4 |
| De 1 año | 98,1 | 100,0 | 100,0 | 100,0 | 98,8 | 100,0 | 100,0 |
| De 2 años | 99,4 | 97,0 | 100,0 | 100,0 | 100,0 | 100,0 | 100,0 |
| De 3 años | 98,6 | 100,0 | 98,9 | 100,0 | 100,0 | 100,0 | 100,0 |
| De 4 años | 100,0 | 98,2 | 100,0 | 100,0 | 100,0 | 100,0 | 100,0 |
| **Pasco** | **97,5** | **95,0** | **97,2** | **97,6** | **97,9** | **99,4** | **99,8** |
| Menor de un año | 92,9 | 84,3 | 87,4 | 94,9 | 92,9 | 98,6 | 98,9 |
| De 1 año | 97,8 | 97,5 | 99,1 | 97,8 | 96,3 | 98,4 | 100,0 |
| De 2 años | 97,5 | 98,5 | 100,0 | 97,8 | 98,9 | 100,0 | 100,0 |
| De 3 años | 99,4 | 97,8 | 99,2 | 97,9 | 100,0 | 100,0 | 100,0 |
| De 4 años | 99,3 | 98,1 | 99,3 | 100,0 | 100,0 | 100,0 | 100,0 |
| **Piura** | **96,7** | **96,3** | **97,5** | **98,5** | **98,7** | **97,5** | **98,9** |
| Menor de un año | 91,5 | 83,3 | 91,7 | 94,9 | 95,0 | 91,4 | 95,9 |
| De 1 año | 97,2 | 99,2 | 97,6 | 98,4 | 100,0 | 99,2 | 99,5 |
| De 2 años | 98,0 | 99,2 | 98,7 | 99,0 | 99,2 | 98,0 | 100,0 |
| De 3 años | 97,6 | 100,0 | 99,4 | 100,0 | 98,9 | 98,4 | 99,6 |
| De 4 años | 99,2 | 99,5 | 100,0 | 100,0 | 100,0 | 100,0 | 100,0 |
| **Puno** | **96,9** | **98,7** | **99,3** | **98,7** | **99,8** | **100,0** | **99,3** |
| Menor de un año | 90,4 | 96,2 | 98,1 | 94,3 | 99,0 | 100,0 | 98,0 |
| De 1 año | 100,0 | 98,4 | 100,0 | 97,3 | 100,0 | 100,0 | 97,8 |
| De 2 años | 96,5 | 98,4 | 98,5 | 100,0 | 100,0 | 100,0 | 100,0 |
| De 3 años | 98,0 | 99,4 | 100,0 | 100,0 | 100,0 | 100,0 | 100,0 |
| De 4 años | 97,9 | 100,0 | 100,0 | 100,0 | 100,0 | 100,0 | 100,0 |
| **San Martín** | **95,4** | **96,0** | **96,8** | **95,9** | **97,4** | **98,7** | **99,0** |
| Menor de un año | 93,5 | 83,9 | 92,1 | 86,9 | 90,0 | 95,1 | 96,6 |
| De 1 año | 94,2 | 98,7 | 97,6 | 96,6 | 96,9 | 98,9 | 100,0 |
| De 2 años | 96,9 | 98,0 | 97,8 | 99,2 | 98,5 | 99,3 | 100,0 |
| De 3 años | 96,5 | 99,0 | 97,1 | 97,6 | 100,0 | 100,0 | 98,9 |
| De 4 años | 96,1 | 100,0 | 99,8 | 98,1 | 100,0 | 100,0 | 99,4 |

Continúa...

## 16.9.1.2 PERÚ: Proporción de la población menor de 5 años de edad cuyo nacimiento fue registrado en la Municipalidad o RENIEC según edad

(Porcentaje)

**Conclusión.**

| Ámbito Geográfico / Edad | 2011 | 2012 | 2013 | 2014 | 2015 | 2016 | 2017 |
|---|---|---|---|---|---|---|---|
| **Tacna** | **98,2** | **98,1** | **98,4** | **98,6** | **97,5** | **99,0** | **100,0** |
| Menor de un año | 93,2 | 95,5 | 95,7 | 91,0 | 89,6 | 100,0 | 100,0 |
| De 1 año | 98,2 | 98,1 | 96,4 | 100,0 | 100,0 | 100,0 | 100,0 |
| De 2 años | 99,3 | 98,3 | 98,1 | 100,0 | 99,4 | 97,5 | 100,0 |
| De 3 años | 99,6 | 98,1 | 100,0 | 100,0 | 100,0 | 98,1 | 100,0 |
| De 4 años | 100,0 | 100,0 | 100,0 | 100,0 | 98,3 | 100,0 | 100,0 |
| **Tumbes** | **95,9** | **96,8** | **98,3** | **95,8** | **97,4** | **97,7** | **96,6** |
| Menor de un año | 86,5 | 94,9 | 93,2 | 84,6 | 87,9 | 92,3 | 85,4 |
| De 1 año | 96,4 | 96,0 | 99,9 | 100,0 | 98,6 | 99,9 | 97,7 |
| De 2 años | 97,7 | 96,1 | 100,0 | 97,7 | 100,0 | 99,9 | 98,3 |
| De 3 años | 98,1 | 98,7 | 97,9 | 98,7 | 100,0 | 100,0 | 100,0 |
| De 4 años | 100,0 | 98,2 | 99,9 | 100,0 | 100,0 | 96,9 | 100,0 |
| **Ucayali** | **86,7** | **87,5** | **91,1** | **93,6** | **93,4** | **94,6** | **95,6** |
| Menor de un año | 78,0 | 77,9 | 78,0 | 87,1 | 89,1 | 92,4 | 89,9 |
| De 1 año | 87,1 | 93,1 | 93,1 | 90,9 | 92,1 | 95,0 | 93,9 |
| De 2 años | 90,5 | 89,6 | 95,1 | 95,6 | 95,1 | 94,7 | 98,0 |
| De 3 años | 87,3 | 91,0 | 95,5 | 95,0 | 93,5 | 92,9 | 99,2 |
| De 4 años | 89,6 | 85,9 | 94,0 | 98,9 | 96,8 | 98,0 | 95,7 |

1/ Comprende la provincia de Lima y la Provincia Constitucional del Callao.

2/ Comprende los 43 distritos que conforman la provincia de Lima.

3/ Comprende las provincias: Barranca, Cajatambo, Canta, Cañete, Huaral, Huarochiri, Huaura, Oyón y Yauyos.

**Fuente: Instituto Nacional de Estadística e Informática - Encuesta Nacional de Programas Presupuestales (ENAPRES).**

## Meta 16.b: Promover y aplicar leyes y políticas no discriminatorias en favor del desarrollo sostenible

### 16.b.1 PERÚ: Proporción de población de 18 y más años de edad que señalan que en los últimos cinco años se han sentido maltratadas o han intentado discriminarlas

(Porcentaje)

| Ámbito Geográfico | 2012 | 2013 | 2014 | 2015 | 2016 | 2017 |
|---|---|---|---|---|---|---|
| **Nacional** | **17,4** | **15,4** | **18,4** | **17,3** | **18,7** | **15,8** |
| Lima Metropolitana 1/ | 21,3 | 20,7 | 21,5 | 20,9 | 24,8 | 20,2 |
| Resto del país | 16,0 | 13,7 | 16,9 | 15,5 | 15,7 | 13,6 |
| **Área de residencia** | | | | | | |
| Urbana | 19,2 | 17,3 | 20,1 | 18,9 | 20,8 | 17,5 |
| Rural | 12,5 | 10,4 | 12,8 | 11,6 | 11,0 | 9,7 |
| **Región natural** | | | | | | |
| Costa | 18,4 | 16,6 | 18,7 | 17,7 | 20,9 | 17,2 |
| Sierra | 17,7 | 15,8 | 19,9 | 18,2 | 17,6 | 15,6 |
| Selva | 12,6 | 9,8 | 12,7 | 12,8 | 10,7 | 9,4 |
| **Departamento** | | | | | | |
| Amazonas | 11,3 | 9,6 | 13,2 | 13,3 | 12,3 | 7,9 |
| Áncash | 17,3 | 12,4 | 16,3 | 15,6 | 14,6 | 11,8 |
| Apurímac | 15,6 | 7,4 | 6,3 | 7,5 | 4,3 | 3,0 * |
| Arequipa | 22,8 | 14,7 | 22,8 | 24,1 | 21,0 | 20,5 |
| Ayacucho | 14,0 | 7,8 | 12,4 | 12,0 | 11,2 | 11,3 |
| Cajamarca | 6,4 | 5,8 | 8,1 | 10,6 | 7,8 | 5,7 |
| Callao | 22,4 | 19,8 | 22,3 | 21,2 | 26,0 | 18,0 |
| Cusco | 28,7 | 26,4 | 28,3 | 28,4 | 26,6 | 18,1 |
| Huancavelica | 18,2 | 8,6 | 7,1 | 5,4 | 7,4 | 8,0 |
| Huánuco | 16,1 | 10,6 | 16,7 | 14,6 | 14,7 | 14,4 |
| Ica | 8,7 | 7,0 | 9,3 | 5,4 | 6,5 | 8,5 |
| Junín | 15,3 | 13,4 | 20,2 | 20,8 | 15,0 | 16,1 |
| La Libertad | 16,8 | 16,7 | 16,3 | 14,2 | 19,0 | 12,6 |
| Lambayeque | 10,7 | 8,0 | 8,6 | 10,9 | 13,3 | 14,5 |
| Lima | 21,3 | 20,0 | 20,7 | 19,7 | 23,6 | 19,8 |
| Provincia de Lima 2/ | 21,2 | 20,8 | 21,4 | 20,9 | 24,7 | 20,5 |
| Región Lima 3/ | 22,1 | 14,1 | 16,0 | 10,7 | 16,1 | 14,6 |
| Loreto | 7,1 | 8,2 | 11,5 | 6,5 | 6,3 | 7,1 |
| Madre de Dios | 23,7 | 19,9 | 23,9 | 22,6 | 15,7 | 18,9 |
| Moquegua | 24,6 | 13,9 | 21,6 | 18,7 | 18,8 | 19,3 |
| Pasco | 14,3 | 8,0 | 13,9 | 14,0 | 16,0 | 15,2 |
| Piura | 10,0 | 9,6 | 14,9 | 9,5 | 11,0 | 8,1 |
| Puno | 22,2 | 35,4 | 39,4 | 33,9 | 35,4 | 31,2 |
| San Martín | 11,6 | 8,0 | 8,5 | 5,3 | 7,2 | 9,0 |
| Tacna | 31,2 | 31,0 | 29,3 | 31,8 | 34,2 | 23,9 |
| Tumbes | 23,1 | 11,4 | 9,5 | 12,7 | 9,6 | 8,2 |
| Ucayali | 12,9 | 4,8 | 11,9 | 11,3 | 11,1 | 7,5 |

**Nota:** A partir del año 2014 se incrementó dos preguntas acerca de los lugares o situaciones donde sufrieron discriminación (en el centro de trabajo y otros lugares o situaciones).

1/ Comprende la provincia de Lima y la Provincia Constitucional del Callao.

2/ Comprende los 43 distritos que conforman la provincia de Lima.

3/ Comprende las provincias: Barranca, Cajatambo, Canta, Cañete, Huaral, Huarochiri, Huaura, Oyón y Yauyos.

* Comprende a estimadores con coeficiente de variación mayor a 15% considerados como referenciales.

**Fuente: Instituto Nacional de Estadística e Informática - Encuesta Nacional de Hogares (ENAHO).**

## 16.b.1.1 PERÚ: Proporción de población de 18 y más años de edad que señalan que en los últimos cinco años se han sentido maltratadas o han intentado discriminarlas según sexo

(Porcentaje)

| Ámbito Geográfico / Sexo | 2012 | 2013 | 2014 | 2015 | 2016 | 2017 |
|---|---|---|---|---|---|---|
| **Nacional** | **17,4** | **15,4** | **18,4** | **17,3** | **18,7** | **15,8** |
| Hombre | **17,7** | **16,3** | **19,2** | **17,9** | **20,2** | **16,6** |
| Mujer | **17,1** | **14,6** | **17,8** | **16,8** | **17,5** | **15,1** |
| **Lima Metropolitana 1/** | **21,3** | **20,7** | **21,5** | **20,9** | **24,8** | **20,2** |
| Hombre | 19,3 | 21,6 | 21,1 | 21,7 | 27,5 | 21,4 |
| Mujer | 22,9 | 20,0 | 21,8 | 20,3 | 22,5 | 19,4 |
| **Resto del país** | **16,0** | **13,7** | **16,9** | **15,5** | **15,7** | **13,6** |
| Hombre | 17,2 | 14,8 | 18,3 | 16,0 | 16,5 | 14,4 |
| Mujer | 15,0 | 12,7 | 15,8 | 15,1 | 15,1 | 13,0 |
| **Área de residencia** | | | | | | |
| **Urbana** | **19,2** | **17,3** | **20,1** | **18,9** | **20,8** | **17,5** |
| Hombre | 19,6 | 19,0 | 20,7 | 19,3 | 22,3 | 18,1 |
| Mujer | 18,9 | 15,9 | 19,5 | 18,5 | 19,6 | 17,0 |
| **Rural** | **12,5** | **10,4** | **12,8** | **11,6** | **11,0** | **9,7** |
| Hombre | 13,6 | 10,5 | 14,2 | 12,9 | 12,2 | 11,6 |
| Mujer | 11,3 | 10,2 | 11,6 | 10,6 | 10,0 | 8,1 |
| **Región natural** | | | | | | |
| **Costa** | **18,4** | **16,6** | **18,7** | **17,7** | **20,9** | **17,2** |
| Hombre | 18,4 | 18,2 | 19,1 | 18,1 | 22,8 | 17,9 |
| Mujer | 18,3 | 15,4 | 18,4 | 17,3 | 19,4 | 16,6 |
| **Sierra** | **17,7** | **15,8** | **19,9** | **18,2** | **17,6** | **15,6** |
| Hombre | 18,6 | 16,5 | 21,2 | 19,3 | 18,8 | 16,7 |
| Mujer | 16,9 | 15,1 | 18,9 | 17,3 | 16,6 | 14,8 |
| **Selva** | **12,6** | **9,8** | **12,7** | **12,8** | **10,7** | **9,4** |
| Hombre | 13,1 | 10,2 | 14,6 | 13,0 | 11,1 | 10,4 |
| Mujer | 12,0 | 9,3 | 11,0 | 12,6 | 10,3 | 8,6 |
| **Departamento** | | | | | | |
| **Amazonas** | **11,3** | **9,6** | **13,2** | **13,3** | **12,3** | **7,9** |
| Hombre | 10,4 | 10,9 | 15,1 | 12,5 | 11,5 | 7,6* |
| Mujer | 12,3 | 8,1 | 11,3 | 13,9 | 12,9 | 8,1* |
| **Áncash** | **17,3** | **12,4** | **16,3** | **15,6** | **14,6** | **11,8** |
| Hombre | 16,3 | 12,3 | 15,6 | 14,6 | 15,0 | 11,1 |
| Mujer | 18,1 | 12,6 | 16,9 | 16,4 | 14,2 | 12,4 |
| **Apurímac** | **15,6** | **7,4** | **6,3** | **7,5** | **4,3** | **3,0*** |
| Hombre | 18,6 | 8,8 | 6,4 | 8,3 | 3,3 | 2,0* |
| Mujer | 12,9 | 5,7 | 6,2 | 7,0 | 5,0 | 3,8* |
| **Arequipa** | **22,8** | **14,7** | **22,8** | **24,1** | **21,0** | **20,5** |
| Hombre | 23,5 | 12,8 | 23,2 | 21,5 | 20,8 | 20,0 |
| Mujer | 22,2 | 16,2 | 22,4 | 26,8 | 21,2 | 21,0 |
| **Ayacucho** | **14,0** | **7,8** | **12,4** | **12,0** | **11,2** | **11,3** |
| Hombre | 15,8 | 9,7 | 16,2 | 13,6 | 11,8 | 12,7* |
| Mujer | 12,3 | 6,2 | 9,5 | 10,7 | 10,7 | 10,1* |

Continúa...

## 16.b.1.1 PERÚ: Proporción de población de 18 y más años de edad que señalan que en los últimos cinco años se han sentido maltratadas o han intentado discriminarlas según sexo

(Porcentaje)

| Ámbito Geográfico / Sexo | 2012 | 2013 | 2014 | 2015 | 2016 | 2017 |
|---|---|---|---|---|---|---|
| **Cajamarca** | **6,4** | **5,8** | **8,1** | **10,6** | **7,8** | **5,7** |
| Hombre | 8,8 | 6,5 | 9,6 | 13,2 | 9,2 | 5,2* |
| Mujer | 4,1 | 5,1 | 7,1 | 8,7 | 6,8 | 6,1* |
| **Callao** | **22,4** | **19,8** | **22,3** | **21,2** | **26,0** | **18,0** |
| Hombre | 19,9 | 17,0 | 24,4 | 21,7 | 26,8 | 18,3* |
| Mujer | 24,3 | 22,3 | 20,1 | 20,6 | 25,3 | 17,7 |
| **Cusco** | **28,7** | **26,4** | **28,3** | **28,4** | **26,6** | **18,1** |
| Hombre | 27,4 | 28,3 | 31,8 | 31,6 | 29,4 | 21,5 |
| Mujer | 30,1 | 24,4 | 25,4 | 25,9 | 24,1 | 15,2 |
| **Huancavelica** | **18,2** | **8,6** | **7,1** | **5,4** | **7,4** | **8,0** |
| Hombre | 21,4 | 9,2 | 10,0 | 7,9 | 9,7 | 8,5* |
| Mujer | 15,2 | 7,9 | 4,9 | 3,6 | 5,6 | 7,7* |
| **Huánuco** | **16,1** | **10,6** | **16,7** | **14,6** | **14,7** | **14,4** |
| Hombre | 16,5 | 11,1 | 15,1 | 17,4 | 16,0 | 16,6 |
| Mujer | 15,7 | 10,2 | 18,2 | 12,1 | 13,5 | 12,5 |
| **Ica** | **8,7** | **7,0** | **9,3** | **5,4** | **6,5** | **8,5** |
| Hombre | 7,8 | 6,3 | 11,3 | 4,7 | 9,2 | 7,7* |
| Mujer | 9,2 | 7,5 | 7,6 | 5,8 | 4,6 | 9,0* |
| **Junín** | **15,3** | **13,4** | **20,2** | **20,8** | **15,0** | **16,1** |
| Hombre | 16,0 | 13,6 | 19,2 | 19,7 | 17,1 | 17,2 |
| Mujer | 14,7 | 13,3 | 21,0 | 21,6 | 13,4 | 15,3 |
| **La Libertad** | **16,8** | **16,7** | **16,3** | **14,2** | **19,0** | **12,6** |
| Hombre | 18,6 | 17,9 | 16,2 | 12,8 | 19,4 | 13,9 |
| Mujer | 15,3 | 15,4 | 16,4 | 15,3 | 18,7 | 11,6 |
| **Lambayeque** | **10,7** | **8,0** | **8,6** | **10,9** | **13,3** | **14,5** |
| Hombre | 10,7 | 10,5 | 9,8 | 13,9 | 14,5 | 16,0 |
| Mujer | 10,8 | 6,3 | 7,6 | 8,6 | 12,3 | 13,4 |
| **Lima** | **21,3** | **20,0** | **20,7** | **19,7** | **23,6** | **19,8** |
| Hombre | 19,9 | 21,3 | 20,1 | 20,4 | 26,0 | 20,8 |
| Mujer | 22,5 | 19,0 | 21,2 | 19,1 | 21,6 | 19,1 |
| **Provincia de Lima 2/** | **21,2** | **20,8** | **21,4** | **20,9** | **24,7** | **20,5** |
| Hombre | 19,2 | 22,2 | 20,6 | 21,7 | 27,6 | 21,7 |
| Mujer | 22,8 | 19,8 | 22,0 | 20,3 | 22,2 | 19,5 |
| **Región Lima 3/** | **22,1** | **14,1** | **16,0** | **10,7** | **16,1** | **14,6** |
| Hombre | 24,4 | 14,9 | 16,9 | 11,1 | 14,9 | 14,2 |
| Mujer | 19,6 | 13,5 | 15,2 | 10,4 | 17,2 | 15,0 |
| **Loreto** | **7,1** | **8,2** | **11,5** | **6,5** | **6,3** | **7,1** |
| Hombre | 7,6 | 9,4 | 16,2 | 7,0 | 7,2 | 8,1* |
| Mujer | 6,7 | 7,0 | 7,4 | 6,2 | 5,5 | 6,2* |
| **Madre de Dios** | **23,7** | **19,9** | **23,9** | **22,6** | **15,7** | **18,9** |
| Hombre | 24,4 | 20,6 | 26,4 | 23,7 | 17,3 | 21,8* |
| Mujer | 23,1 | 19,2 | 21,4 | 21,7 | 14,5 | 16,4* |

Continúa...

## 16.b.1.1 PERÚ: Proporción de población de 18 y más años de edad que señalan que en los últimos cinco años se han sentido maltratadas o han intentado discriminarlas según sexo

(Porcentaje)

**Conclusión.**

| Ámbito Geográfico / Sexo | 2012 | 2013 | 2014 | 2015 | 2016 | 2017 |
|---|---|---|---|---|---|---|
| **Moquegua** | **24,6** | **13,9** | **21,6** | **18,7** | **18,8** | **19,3** |
| Hombre | 24,5 | 15,8 | 23,4 | 19,5 | 19,5 | 19,5 |
| Mujer | 24,7 | 11,9 | 19,7 | 17,9 | 18,3 | 19,1 |
| **Pasco** | **14,3** | **8,0** | **13,9** | **14,0** | **16,0** | **15,2** |
| Hombre | 17,3 | 8,5 | 16,4 | 14,4 | 17,2 | 14,9* |
| Mujer | 11,0 | 7,6 | 11,7 | 13,7 | 14,9 | 15,4 |
| **Piura** | **10,0** | **9,6** | **14,9** | **9,5** | **11,0** | **8,1** |
| Hombre | 12,8 | 13,3 | 17,1 | 9,6 | 11,7 | 9,1 |
| Mujer | 7,9 | 6,9 | 13,2 | 9,4 | 10,4 | 7,4 |
| **Puno** | **22,2** | **35,4** | **39,4** | **33,9** | **35,4** | **31,2** |
| Hombre | 22,1 | 34,7 | 44,2 | 34,1 | 36,1 | 32,4 |
| Mujer | 22,3 | 36,3 | 36,2 | 33,7 | 34,8 | 30,3 |
| **San Martín** | **11,6** | **8,0** | **8,5** | **5,3** | **7,2** | **9,0** |
| Hombre | 12,8 | 9,0 | 10,3 | 6,0 | 6,5 | 10,1 |
| Mujer | 9,5 | 6,0 | 6,7 | 4,7 | 7,8 | 8,0* |
| **Tacna** | **31,2** | **31,0** | **29,3** | **31,8** | **34,2** | **23,9** |
| Hombre | 32,8 | 28,8 | 32,2 | 32,3 | 33,0 | 25,7 |
| Mujer | 29,7 | 33,4 | 26,6 | 31,4 | 35,3 | 22,1 |
| **Tumbes** | **23,1** | **11,4** | **9,5** | **12,7** | **9,6** | **8,2** |
| Hombre | 26,9 | 12,8 | 10,5 | 12,0 | 12,6 | 7,5* |
| Mujer | 19,4 | 10,0 | 8,5 | 13,4 | 7,1 | 8,8* |
| **Ucayali** | **12,9** | **4,8** | **11,9** | **11,3** | **11,1** | **7,5** |
| Hombre | 15,6 | 3,7 | 13,8 | 11,5 | 10,4 | 9,5* |
| Mujer | 10,7 | 5,9 | 10,1 | 11,0 | 11,7 | 6,0* |

**Nota:** A partir del año 2014 se incrementó dos preguntas acerca de los lugares o situaciones donde sufrieron discriminación (en el centro de trabajo y otros lugares o situaciones).

1/ Comprende la provincia de Lima y la Provincia Constitucional del Callao.

2/ Comprende los 43 distritos que conforman la provincia de Lima.

3/ Comprende las provincias: Barranca, Cajatambo, Canta, Cañete, Huaral, Huarochiri, Huaura, Oyón y Yauyos.

* Comprende a estimadores con coeficiente de variación mayor a 15% considerados como referenciales.

**Fuente: Instituto Nacional de Estadística e Informática - Encuesta Nacional de Hogares (ENAHO).**

## 16.b.1.2 PERÚ: Proporción de población de 18 y más años de edad que señalan que en los últimos cinco años se han sentido maltratadas o han intentado discriminarlas según grupos de edad

(Porcentaje)

| Ámbito Geográfico / Grupos de edad | 2012 | 2013 | 2014 | 2015 | 2016 | 2017 |
|---|---|---|---|---|---|---|
| **Nacional** | **17,4** | **15,4** | **18,4** | **17,3** | **18,7** | **15,8** |
| De 18 a 29 años | 19,0 | 16,0 | 18,4 | 16,5 | 18,2 | 13,9 |
| De 30 a 44 años | 20,1 | 18,8 | 20,7 | 19,8 | 21,3 | 18,7 |
| De 45 a 64 años | 18,3 | 15,3 | 19,4 | 18,5 | 19,9 | 17,1 |
| De 65 a más años | 11,2 | 10,5 | 12,2 | 11,2 | 11,9 | 10,8 |
| **Lima Metropolitana 1/** | **21,3** | **20,7** | **21,5** | **20,9** | **24,8** | **20,2** |
| De 18 a 29 años | 15,3 | 19,9 | 20,2 | 19,3 | 24,0 | 16,0 |
| De 30 a 44 años | 21,7 | 25,2 | 23,4 | 23,0 | 26,5 | 23,9 |
| De 45 a 64 años | 24,6 | 19,8 | 22,5 | 22,8 | 26,5 | 23,2 |
| De 65 a más años | 15,4 | 16,6 | 17,8 | 16,1 | 18,9 | 13,8 * |
| **Resto del país** | **16,0** | **13,7** | **16,9** | **15,5** | **15,7** | **13,6** |
| De 18 a 29 años | 20,1 | 14,8 | 17,5 | 15,2 | 15,2 | 12,9 |
| De 30 a 44 años | 19,5 | 16,8 | 19,3 | 18,2 | 18,7 | 15,9 |
| De 45 a 64 años | 16,0 | 13,9 | 17,9 | 16,4 | 16,8 | 14,2 |
| De 65 a más años | 9,9 | 8,7 | 9,6 | 8,9 | 8,8 | 9,5 |
| **Área de residencia** | | | | | | |
| **Urbana** | **19,2** | **17,3** | **20,1** | **18,9** | **20,8** | **17,5** |
| De 18 a 29 años | 21,2 | 17,6 | 19,6 | 17,6 | 19,8 | 14,8 |
| De 30 a 44 años | 21,5 | 21,2 | 22,5 | 21,5 | 23,7 | 20,8 |
| De 45 a 64 años | 20,2 | 16,7 | 21,0 | 20,1 | 22,1 | 19,1 |
| De 65 a más años | 12,7 | 12,4 | 14,0 | 13,0 | 14,1 | 12,1 |
| **Rural** | **12,5** | **10,4** | **12,8** | **11,6** | **11,0** | **9,7** |
| De 18 a 29 años | 11,8 | 10,3 | 13,1 | 11,8 | 10,4 | 9,3 |
| De 30 a 44 años | 16,2 | 12,1 | 14,5 | 13,5 | 12,7 | 10,6 |
| De 45 a 64 años | 12,6 | 11,5 | 14,2 | 12,8 | 12,7 | 10,5 |
| De 65 a más años | 8,3 | 6,7 | 7,3 | 6,4 | 6,0 | 7,4 |
| **Región natural** | | | | | | |
| **Costa** | **18,4** | **16,6** | **18,7** | **17,7** | **20,9** | **17,2** |
| De 18 a 29 años | 17,0 | 16,4 | 17,9 | 16,0 | 19,9 | 14,2 |
| De 30 a 44 años | 20,1 | 20,5 | 20,7 | 20,4 | 23,4 | 20,9 |
| De 45 a 64 años | 20,2 | 16,0 | 19,9 | 19,1 | 22,5 | 19,0 |
| De 65 a más años | 12,7 | 12,3 | 14,0 | 12,5 | 14,6 | 11,4 |
| **Sierra** | **17,7** | **15,8** | **19,9** | **18,2** | **17,6** | **15,6** |
| De 18 a 29 años | 24,1 | 19,8 | 21,2 | 19,5 | 18,2 | 15,2 |
| De 30 a 44 años | 23,2 | 19,5 | 23,4 | 20,8 | 20,9 | 17,5 |
| De 45 a 64 años | 17,3 | 16,2 | 20,8 | 19,0 | 18,6 | 16,7 |
| De 65 a más años | 10,2 | 10,0 | 10,6 | 10,3 | 9,3 | 11,2 |
| **Selva** | **12,6** | **9,8** | **12,7** | **12,8** | **10,7** | **9,4** |
| De 18 a 29 años | 15,1 | 8,0 | 13,4 | 11,1 | 9,7 | 9,3 |
| De 30 a 44 años | 12,8 | 11,8 | 14,2 | 14,9 | 12,7 | 10,8 |
| De 45 a 64 años | 13,5 | 10,5 | 12,8 | 14,1 | 11,5 | 9,5 |
| De 65 a más años | 7,8 | 4,2 | 6,5 | 6,8 | 5,4 | 6,0 * |

**Nota:** A partir del año 2014 se incrementó dos preguntas acerca de los lugares o situaciones donde sufrieron discriminación (en el centro de trabajo y otros lugares o situaciones).

1/ Comprende la provincia de Lima y la Provincia Constitucional del Callao.

* Comprende a estimadores con coeficiente de variación mayor a 15% considerados como referenciales.

**Fuente: Instituto Nacional de Estadística e Informática - Encuesta Nacional de Hogares (ENAHO).**

## 16.b.1.3 PERÚ: Proporción de población de 18 y más años de edad que señalan que en los últimos cinco años se han sentido maltratadas o han intentado discriminarlas según lengua materna

(Porcentaje)

| Ámbito Geográfico / Lengua materna | 2012 | 2013 | 2014 | 2015 | 2016 | 2017 |
|---|---|---|---|---|---|---|
| **Nacional** | **17,4** | **15,4** | **18,4** | **17,3** | **18,7** | **15,8** |
| Lengua nativa 1/ | 20,2 | 18,3 | 20,9 | 19,1 | 20,0 | 17,4 |
| Castellano | 16,4 | 14,3 | 17,8 | 16,8 | 18,4 | 15,4 |
| **Lima Metropolitana 2/** | **21,3** | **20,7** | **21,5** | **20,9** | **24,8** | **20,2** |
| Lengua nativa 1/ | 26,4 | 24,0 | 25,7 | 22,7 | 26,5 | 23,1* |
| Castellano | 20,3 | 20,0 | 20,9 | 20,7 | 24,7 | 19,8 |
| **Resto del país** | **16,0** | **13,7** | **16,9** | **15,5** | **15,7** | **13,6** |
| Lengua nativa 1/ | 19,0 | 17,2 | 19,8 | 18,3 | 18,4 | 16,0 |
| Castellano | 14,7 | 12,2 | 16,0 | 14,5 | 14,8 | 12,8 |
| **Área de residencia** | | | | | | |
| **Urbana** | **19,2** | **17,3** | **20,1** | **18,9** | **20,8** | **17,5** |
| Lengua nativa 1/ | 24,4 | 22,8 | 25,5 | 23,3 | 25,2 | 21,5 |
| Castellano | 18,0 | 15,9 | 19,2 | 18,1 | 20,1 | 16,7 |
| **Rural** | **12,5** | **10,4** | **12,8** | **11,6** | **11,0** | **9,7** |
| Lengua nativa 1/ | 15,9 | 13,5 | 15,6 | 14,1 | 13,3 | 11,9 |
| Castellano | 9,4 | 7,4 | 10,9 | 9,8 | 9,3 | 8,0 |
| **Región natural** | | | | | | |
| **Costa** | **18,4** | **16,6** | **18,7** | **17,7** | **20,9** | **17,2** |
| Lengua nativa 1/ | 25,3 | 22,6 | 25,3 | 22,3 | 25,3 | 22,6 |
| Castellano | 17,5 | 15,7 | 18,1 | 17,2 | 20,5 | 16,5 |
| **Sierra** | **17,7** | **15,8** | **19,9** | **18,2** | **17,6** | **15,6** |
| Lengua nativa 1/ | 19,2 | 17,7 | 20,1 | 18,2 | 19,0 | 16,2 |
| Castellano | 16,1 | 13,8 | 19,8 | 18,2 | 16,5 | 15,1 |
| **Selva** | **12,6** | **9,8** | **12,7** | **12,8** | **10,7** | **9,4** |
| Lengua nativa 1/ | 14,8 | 11,2 | 13,4 | 17,2* | 11,3 | 9,8 |
| Castellano | 12,2 | 9,5 | 12,6 | 12,0 | 10,5 | 9,4 |

**Nota:** A partir del año 2014 se incrementó dos preguntas acerca de los lugares o situaciones donde sufrieron discriminación (en el centro de trabajo y otros lugares o situaciones).

1/ Lengua nativa incluye quechua, aymara y otra lengua nativa.

2/ Comprende la provincia de Lima y la Provincia Constitucional del Callao.

* Comprende a estimadores con coeficiente de variación mayor a 15% considerados como referenciales.

**Fuente: Instituto Nacional de Estadística e Informática - Encuesta Nacional de Hogares (ENAHO).**

## 16.b.1.4 PERÚ: Proporción de población de 18 y más años de edad que señalan que en los últimos cinco años se han sentido maltratadas o han intentado discriminarlas según percepción étnica

(Porcentaje)

| Ámbito Geográfico / Percepción étnica | 2012 | 2013 | 2014 | 2015 | 2016 | 2017 |
|---|---|---|---|---|---|---|
| **Nacional** | **17,4** | **15,4** | **18,4** | **17,3** | **18,7** | **15,8** |
| Origen nativo 1/ | 21,2 | 18,5 | 23,3 | 20,4 | 22,0 | 18,3 |
| Negro o Mulato o Zambo | 14,1* | 17,7 | 21,0 | 9,4* | 21,3* | 11,0 |
| Blanco | 12,6 | 10,6 | 13,6 | 16,0 | 15,4 | 13,0 |
| Mestizo | 16,3 | 14,8 | 17,3 | 16,7 | 17,9 | 15,5* |
| **Área de residencia** | | | | | | |
| **Urbana** | **19,2** | **17,3** | **20,1** | **18,9** | **20,8** | **17,5** |
| Origen nativo 1/ | 24,9 | 22,3 | 27,7 | 24,3 | 26,7 | 21,5 |
| Negro o Mulato o Zambo | 15,7* | 23,0* | 24,1* | 9,8* | 25,1* | 13,4 |
| Blanco | 14,0 | 12,3 | 14,8* | 17,9 | 16,7 | 15,0* |
| Mestizo | 17,6 | 16,0 | 18,2 | 17,4 | 19,0 | 16,4 |
| **Rural** | **12,5** | **10,4** | **12,8** | **11,6** | **11,0** | **9,7** |
| Origen nativo 1/ | 16,0 | 13,5 | 16,5 | 14,3 | 13,6 | 12,4 |
| Negro o Mulato o Zambo | 8,5* | 4,4* | 10,2* | 7,4* | 4,1* | 5,0* |
| Blanco | 7,7* | 4,9* | 8,7* | 8,3* | 10,0* | 5,2* |
| Mestizo | 9,9 | 8,8 | 10,6 | 10,8 | 9,7 | 8,6 |

**Nota:** A partir del año 2014 se incrementó dos preguntas acerca de los lugares o situaciones donde sufrieron discriminación (en el centro de trabajo y otros lugares o situaciones).

1/ Incluye quechua, aymara y amazónico.

* Comprende a estimadores con coeficiente de variación mayor a 15% considerados como referenciales.

**Fuente: Instituto Nacional de Estadística e Informática - Encuesta Nacional de Hogares (ENAHO).**

## 16.b.1.5 PERÚ: Proporción de población de 18 y más años de edad que señalan que en los últimos cinco años se han sentido maltratadas o han intentado discriminarlas según condición de discapacidad

(Porcentaje)

| Ámbito Geográfico / Condición de discapacidad | 2014 | 2015 | 2016 | 2017 |
|---|---|---|---|---|
| **Nacional** | **18,4** | **17,3** | **18,7** | **15,8** |
| Con discapacidad | 20,3 | 21,7 | 22,1 | 25,0 |
| Sin discapacidad | 18,3 | 17,1 | 18,6 | 15,4 |
| **Área de residencia** | | | | |
| **Urbana** | **20,1** | **18,9** | **20,8** | **17,5** |
| Con discapacidad | 23,7 | 25,9 | 25,8 | 29,6 |
| Sin discapacidad | 19,8 | 18,6 | 20,6 | 16,9 |
| **Rural** | **12,8** | **11,6** | **11,0** | **9,7** |
| Con discapacidad | 12,0 | 12,5 | 12,7 | 14,2 |
| Sin discapacidad | 12,9 | 11,6 | 10,9 | 9,4 |
| **Región natural** | | | | |
| **Costa** | **18,7** | **17,7** | **20,9** | **17,2** |
| Con discapacidad | 23,9 | 24,3* | 27,3 | 24,9* |
| Sin discapacidad | 18,5 | 17,4 | 20,7 | 16,9 |
| **Sierra** | **19,9** | **18,2** | **17,6** | **15,6** |
| Con discapacidad | 17,8 | 19,7 | 17,8 | 27,1 |
| Sin discapacidad | 20,1 | 18,1 | 17,6 | 14,7 |
| **Selva** | **12,7** | **12,8** | **10,7** | **9,4** |
| Con discapacidad | 14,1* | 20,4* | 16,4* | 14,9* |
| Sin discapacidad | 12,7 | 12,5 | 10,4 | 9,2 |

* Comprende a estimadores con coeficiente de variación mayor a 15% considerados como referenciales.

**Fuente: Instituto Nacional de Estadística e Informática - Encuesta Nacional de Hogares (ENAHO).**

# Objetivo 17: Alianzas para lograr los objetivos

**Meta 17.8: Poner en pleno funcionamiento, a más tardar en 2017, el banco de tecnología y el mecanismo de apoyo a la creación de capacidad en materia de ciencia, tecnología e innovación para los países menos adelantados y aumentar la utilización de tecnologías instrumentales, en particular la tecnología de la información y las comunicaciones**

## 17.8.1 PERÚ: Proporción de la población de 6 y más años de edad que usan Internet

(Porcentaje)

| Ámbito Geográfico | 2007 | 2008 | 2009 | 2010 | 2011 | 2012 | 2013 | 2014 | 2015 | 2016 | 2017 |
|---|---|---|---|---|---|---|---|---|---|---|---|
| **Nacional** | **31,1** | **31,6** | **33,9** | **34,8** | **36,0** | **38,2** | **39,2** | **40,2** | **40,9** | **45,5** | **48,7** |
| **Área de residencia** | | | | | | | | | | | |
| Urbana | 40,1 | 40,2 | 42,8 | 43,5 | 44,9 | 47,3 | 48,3 | 49,1 | 49,6 | 54,6 | 58,2 |
| Rural | 7,4 | 8,5 | 9,2 | 9,9 | 10,0 | 10,4 | 10,9 | 11,5 | 12,0 | 14,2 | 15,4 |
| **Departamento** | | | | | | | | | | | |
| Amazonas | 13,8 | 15,3 | 16,9 | 16,4 | 15,8 | 18,2 | 16,8 | 16,6 | 19,7 | 21,8 | 25,5 |
| Áncash | 25,7 | 25,0 | 27,5 | 30,0 | 32,1 | 33,1 | 33,7 | 33,7 | 36,5 | 40,1 | 41,9 |
| Apurímac | 18,3 | 19,2 | 18,5 | 18,6 | 20,4 | 22,4 | 20,6 | 19,1 | 21,0 | 22,0 | 22,0 |
| Arequipa | 38,8 | 41,5 | 41,5 | 43,7 | 42,8 | 45,0 | 44,9 | 46,0 | 45,4 | 50,1 | 53,5 |
| Ayacucho | 18,9 | 19,1 | 20,9 | 21,7 | 23,3 | 23,9 | 24,1 | 23,9 | 26,6 | 29,2 | 28,3 |
| Cajamarca | 14,3 | 16,7 | 17,9 | 20,5 | 18,3 | 17,6 | 16,8 | 15,3 | 15,2 | 19,5 | 23,3 |
| Callao | 40,5 | 42,7 | 48,9 | 47,3 | 46,6 | 52,7 | 55,1 | 57,1 | 59,4 | 65,4 | 67,1 |
| Cusco | 27,1 | 25,2 | 27,7 | 28,3 | 29,6 | 31,8 | 34,7 | 31,9 | 32,4 | 35,5 | 31,5 |
| Huancavelica | 12,1 | 16,5 | 15,3 | 16,9 | 18,1 | 17,1 | 16,6 | 14,0 | 18,1 | 21,6 | 25,7 |
| Huánuco | 16,9 | 18,9 | 17,3 | 18,7 | 18,8 | 19,9 | 20,7 | 20,2 | 23,7 | 26,7 | 30,5 |
| Ica | 33,9 | 34,0 | 37,1 | 33,7 | 37,0 | 41,0 | 43,9 | 44,9 | 48,7 | 53,6 | 57,6 |
| Junín | 31,0 | 31,3 | 36,6 | 36,4 | 37,0 | 34,7 | 36,1 | 36,5 | 36,3 | 37,5 | 38,1 |
| La Libertad | 30,2 | 29,2 | 27,6 | 31,5 | 33,3 | 36,8 | 37,8 | 38,8 | 41,1 | 47,4 | 49,2 |
| Lambayeque | 27,0 | 27,3 | 28,9 | 28,8 | 28,3 | 29,0 | 30,8 | 34,1 | 36,3 | 45,1 | 49,3 |
| Lima | 44,7 | 44,6 | 48,7 | 49,0 | 51,9 | 55,6 | 56,9 | 58,5 | 57,6 | 62,5 | 67,7 |
| Provincia de Lima 1/ | 46,4 | 46,4 | 50,4 | 50,8 | 53,7 | 57,5 | 58,7 | 60,5 | 59,4 | 64,3 | 69,5 |
| Región Lima 2/ | 29,6 | 28,4 | 33,0 | 32,9 | 34,7 | 37,6 | 39,8 | 40,5 | 39,7 | 45,6 | 49,8 |
| Loreto | 12,1 | 14,4 | 16,6 | 17,4 | 15,8 | 17,6 | 17,4 | 19,6 | 21,8 | 25,1 | 28,3 |
| Madre de Dios | 20,5 | 20,4 | 24,6 | 26,1 | 26,8 | 32,1 | 35,5 | 36,0 | 34,9 | 38,8 | 45,0 |
| Moquegua | 33,6 | 34,3 | 38,8 | 40,6 | 40,6 | 44,3 | 42,2 | 46,0 | 44,6 | 50,0 | 53,2 |
| Pasco | 29,5 | 27,8 | 30,1 | 32,2 | 29,5 | 29,4 | 23,8 | 27,4 | 27,6 | 33,9 | 37,2 |
| Piura | 21,3 | 21,6 | 21,9 | 22,3 | 26,0 | 26,3 | 28,7 | 30,9 | 31,8 | 35,4 | 40,0 |
| Puno | 22,9 | 23,6 | 24,3 | 25,9 | 26,9 | 28,0 | 28,0 | 30,1 | 29,7 | 32,0 | 32,6 |
| San Martín | 18,4 | 22,4 | 20,4 | 22,6 | 22,1 | 22,8 | 23,6 | 22,9 | 22,6 | 30,2 | 32,4 |
| Tacna | 39,8 | 43,7 | 45,1 | 46,5 | 45,3 | 46,6 | 47,2 | 46,0 | 46,8 | 52,1 | 55,2 |
| Tumbes | 29,5 | 25,9 | 27,3 | 29,6 | 30,4 | 35,9 | 38,2 | 41,9 | 46,9 | 50,1 | 54,0 |
| Ucayali | 25,1 | 25,8 | 26,6 | 26,4 | 26,0 | 25,0 | 26,4 | 28,0 | 31,3 | 36,9 | 41,8 |

**Nota:**

1/ Comprende los 43 distritos que conforman la provincia de Lima.

2/ Comprende las provincias: Barranca, Cajatambo, Canta, Cañete, Huaral, Huarochiri, Huaura, Oyón y Yauyos.

**Fuente: Instituto Nacional de Estadística e Informática - Encuesta Nacional de Hogares (ENAHO).**