INEI
INSTITUTO NACIONAL DE ESTADISTICA E INFORMATICA

# PERÚ

# PERFIL DE LA POBREZA POR DOMINIOS GEOGRÁFICOS 2007-2016

Lima, octubre 2017

**DIRECCIÓN Y SUPERVISIÓN:**

Nancy Hidalgo Calle
*Directora Técnica de Demografía e Indicadores Sociales*

Héctor Benavides Rullier
*Director Técnico Adjunto*

Cirila Gutiérrez Espino
*Directora Ejecutiva de Indicadores Sociales*

**Elaboración y procesamiento:**
Moises Elias Paredes
Erik Romero Condor
Richard Ruiz Calderón
María Jesús Mendiola

**Oficina Técnica de Difusión:**
Francisco Casaretto Fonseca
*Director Técnico de Difusión*

**Diagramación:**
Gladys Alvarez Moreno

**Diseño de Carátula:**
Marco Montero Khang

**Instituto Nacional de Estadística e Informática**
Av. General Garzón N° 658, Jesús María, Lima 11 PERÚ
Teléfonos: (511) 433-8398 431-1340 Fax: 433-3591
Web: www.inei.gob.pe
Octubre 2017

La información contenida en este documento puede ser reproducida total o parcialmente, siempre y cuando se mencione la fuente de origen: Instituto Nacional de Estadística e Informática.

# Presentación

El Instituto Nacional de Estadística e Informática (INEI) pone a disposición de los usuarios el documento **Perú: Perfil de la Pobreza por dominios geográficos, 2007-2016,** elaborado sobre la base de los resultados de la Encuesta Nacional de Hogares (ENAHO) que ejecuta el INEI cada año de manera continua.

El documento presenta indicadores que reflejan la situación de la población pobre y no pobre, por dominios geográficos y en serie histórica. También incorpora la evolución del ingreso y gasto real promedio per cápita, por dominios geográficos, deciles de ingreso, gasto y por fuente. Asimismo, presenta las tasas de pobreza y pobreza extrema y las medidas que consideran su intensidad como brecha y severidad, obtenidas de acuerdo al enfoque monetario de la pobreza.

En la caracterización de la pobreza, se pone énfasis en la incidencia de la pobreza según grupos de edad, lengua materna, origen étnico, así como, la distribución de los pobres y pobres extremos según el ámbito geográfico en el que se ubican. Igualmente, se caracteriza a los hogares según su condición de pobreza de acuerdo con la jefatura de hogar, tipos de hogar, perceptor de ingresos y algunas características de las viviendas particulares, como material predominante en pisos, paredes, techos, número de cuartos por hogar, formas de tenencia de la vivienda y acceso a servicios básicos (formas de abastecimiento de agua, acceso a servicio de desagüe y acceso al alumbrado eléctrico). Incluye también aspectos educativos como asistencia a educación inicial, primaria y secundaria, promedio de años de estudio alcanzados, analfabetismo y en temas de salud, el acceso a seguro de salud. Asimismo, se presentan las brechas digitales en los hogares con acceso a las Tecnologías de Información y Comunicaciones (TIC) de acuerdo a su condición de pobreza.

La publicación incluye además aspectos sobre la multidimensionalidad de la pobreza obtenida por el método de las Necesidades Básicas Insatisfechas (NBI). Asimismo, trata la dimensión subjetiva del bienestar y de la pobreza, así como la percepción de los jefes/as de hogar acerca del bienestar, la situación económica de los hogares y la participación en organizaciones y/o asociaciones sociales, información que es obtenida del módulo de gobernabilidad, democracia y transparencia de la Encuesta Nacional de Hogares.

El Instituto Nacional de Estadística e Informática expresa una vez más su agradecimiento a todas las personas del país, por su valiosa colaboración al proporcionar información de sus hogares, lo que ha hecho posible la elaboración de este documento.

Lima, octubre 2017

**Dr. Aníbal Sánchez Aguilar**
Jefe
**Instituto Nacional de Estadística e Informática**

# Índice

**Presentación** ..... 3

**Resumen Ejecutivo** ..... 11

**I. Aspectos Metodológicos** ..... 21

**1. Resumen de la actualización metodológica de la medición de la pobreza Monetaria** ..... 21

1.1 Estrategias para una medición transparente ..... 21
1.1.1 Razones para la actualización de la metodología de medición de la pobreza monetaria ..... 21
1.1.2 Cambios en la estructura poblacional urbano/rural ..... 22
1.1.3 Cambios en los patrones de consumo ..... 22
1.1.4 Cambios en los requerimientos calóricos ..... 22
1.1.5 Cambios en la estimación del gasto de los hogares ..... 23
1.1.6 Nueva población de referencia ..... 24

1.2 Metodología utilizada por el Instituto Nacional de Estadística e Informática en la medición de la pobreza ..... 24
1.2.1 Enfoque de pobreza ..... 24
1.2.2 Indicador de bienestar seleccionado ..... 25

1.3 Fuente de información ..... 26
1.3.1 Tipo de muestra ..... 26
1.3.2 Diseño de la muestra ..... 26
1.3.3 Distribución de la muestra por departamento ..... 27
1.3.4 Resultados de la entrevista ..... 29
1.3.5 Resultado de la entrevista por tipo de encuesta ..... 31

1.4 Tasa de no respuesta total ..... 33
1.4.1 Tasa de no respuesta por dominios de estudio ..... 33
1.4.2 Corrección de la tasa de no respuesta ..... 35
1.4.3 Tasa de no respuesta parcial ..... 35
1.4.4 Tasa de no respuesta parcial por dominios de estudio ..... 36
1.4.5 Corrección de la omisión de la tasa de no respuesta parcial ..... 38

**II. Evolución del Gasto e Ingreso** ..... 41

2.1 Evolución del gasto real per cápita ..... 41
2.1.1 Evolución del gasto real per cápita mensual por deciles ..... 43
2.1.2 Evolución del gasto per cápita por grupos de la canasta ..... 45
2.1.3 Distribución acumulada del gasto per cápita real ..... 46
2.1.4 Evolución del grado de desigualdad del gasto (Coeficiente de Gini) ..... 47

2.2 Evolución del ingreso real per cápita ..... 48
2.2.1 Evolución del ingreso real per cápita por deciles ..... 50

2.2.2 Por fuente de ingreso ..... 51
2.2.3 Distribución acumulada del ingreso ..... 52
2.2.4 Evolución del grado de desigualdad del ingreso (Coeficiente de Gini) ..... 53

2.3 Evolución de las líneas de pobreza ..... 54

**III. Pobreza Monetaria** ..... 59

3.1 Concepto de pobreza monetaria ..... 59
3.1.1 Evolución de la incidencia de la pobreza monetaria 2007-2016 ..... 59
3.1.2 Robustez de las cifras de pobreza según departamentos ..... 62

3.2 Evolución de la pobreza extrema ..... 64
3.2.1 Robustez de las cifras de pobreza extrema según departamentos ..... 66

3.3 Medidas de la pobreza que consideran su intensidad ..... 67
3.3.1 Brecha de la pobreza (FGT1) ..... 67
3.3.2 Severidad de la pobreza (FGT2) ..... 68

3.4 Contexto macroeconómico y social ..... 69
3.4.1 Evolución del Producto Bruto Interno ..... 69
3.4.2 Evolución del gasto de consumo final privado ..... 70
3.4.3 Evolución del gasto de consumo de gobierno ..... 71
3.4.4 Evolución de la inflación ..... 72
3.4.5 Evolución de la población económicamente activa ocupada ..... 72
3.4.6 Evolución del empleo en Lima Metropolitana ..... 73
3.4.7 Evolución de la población adecuadamente empleada ..... 75
3.4.8 Ingreso promedio mensual ..... 75
3.4.9 Evolución de la desnutrición crónica ..... 76
3.4.10 Evolución del acceso a servicios básicos en el hogar ..... 77
3.4.11 Evolución del acceso a las tecnologías de información y comunicación y equipamiento en los hogares ..... 78

**IV. Multidimensionalidad de la Pobreza** ..... 83

4.1 La pobreza un fenómeno multidimensional ..... 83
4.1.1 Evolución de las Necesidades Básicas Insatisfechas – NBI ..... 83
4.1.2 Indicadores de Necesidades Básicas Insatisfechas ..... 85

4.2 Método Integrado (MI) ..... 85
4.3 Déficit Calórico (DC) ..... 88

**V. Pobreza Subjetiva** ..... 99

5.1 Percepción del bienestar ..... 99
5.2 Percepción de la situación económica de los hogares ..... 101
5.3 Percepción acerca de los ingresos del hogar ..... 103
5.4 Percepción del jefe de hogar de la condición socioeconómica del hogar ..... 104
5.5 Percepción acerca del nivel de vida de los Hogares ..... 105
5.6 La participación en organizaciones como capital social ..... 107

5.6.1 Tipo de organización en la que participan los miembros del hogar ..... 107
5.6.2 Participación de la mujer en organizaciones o asociaciones ..... 109

**VI. Perfil de la Pobreza** ..... 113

6.1 Perfil de la población por condición de pobreza ..... 113
6.1.1 Incidencia de la pobreza según edad ..... 113
6.1.2 Pobreza y Etnia ..... 116
6.1.2.1 Incidencia de la pobreza según lengua materna ..... 116
6.1.2.2 Incidencia de la pobreza según origen étnico ..... 118

6.1.3 Localización territorial de los pobres ..... 119
6.1.4 Características educativas ..... 121
6.1.4.1 Nivel de educación alcanzado ..... 121
6.1.4.2 Asistencia escolar ..... 122
6.1.4.3 Promedio de años de estudios alcanzados ..... 124

6.1.5 Analfabetismo y pobreza ..... 125
6.1.6 Acceso a seguro de salud y pobreza ..... 126
6.1.6.1 Cobertura de seguro de salud ..... 126
6.1.6.2 Cobertura de seguro de salud según tipo ..... 126

6.1.7 Características de la participación en la actividad económica ..... 128
6.1.7.1 Tasa de actividad económica y pobreza ..... 128
6.1.7.2 Pobreza y participación en la actividad económica, según tamaño de empresa ..... 128
6.1.7.3 Pobreza y participación en la actividad económica según categoría de ocupacion ..... 130
6.1.7.4 Pobreza y participación en la actividad económica según ramas de actividad ..... 131

6.2 Perfil de los hogares según condición de pobreza ..... 133
6.2.1 Composición demográfica de los hogares ..... 133
6.2.2 Edad del jefe de hogar según condición de pobreza ..... 134
6.2.3 Tamaño del hogar según condición de pobreza ..... 135
6.2.4 Jefatura de hogar según condición de pobreza ..... 136
6.2.5 Tipo de hogar ..... 137
6.2.6 Perceptor de ingresos ..... 139

6.3 Características de la vivienda y pobreza ..... 140
6.3.1 Material predominante en paredes exteriores de la vivienda ..... 140
6.3.2 Material predominante en el piso de la vivienda ..... 141
6.3.3 Material predominante en los techos de la vivienda ..... 143
6.3.4 Número de cuartos por hogar ..... 144
6.3.5 Tenencia de la vivienda ..... 145
6.3.6 Tenencia del título de propiedad de la vivienda ..... 145
6.3.7 Acceso al agua para consumo humano por red pública ..... 147
6.3.8 Acceso al servicio de desagüe por red pública de alcantarrillado ..... 149
6.3.9 Acceso al alumbrado eléctrico por red pública ..... 151
6.3.10 Pobreza y uso de combustibles para cocinar los alimentos ..... 153
6.3.11 Pobreza y acceso a las Tecnologías de Información y Comunicación (TIC) ..... 154

## ANEXO 1: Perfil de la Pobreza por Ámbito Geográfico


- Perfil de la Pobreza a nivel nacional ..... 159
- Perfil de la Pobreza del área urbana ..... 171
- Perfil de la Pobreza del área rural ..... 183
- Perfil de la Pobreza de la Costa ..... 195
- Perfil de la Pobreza de la Costa Urbana ..... 207
- Perfil de la Pobreza de la Costa Rural ..... 219
- Perfil de la Pobreza de la Sierra ..... 231
- Perfil de la Pobreza de la Sierra Urbana ..... 243
- Perfil de la Pobreza de la Sierra Rural ..... 255
- Perfil de la Pobreza de la Selva ..... 267
- Perfil de la Pobreza de la Selva Urbana ..... 279
- Perfil de la Pobreza de la Selva Rural ..... 291
- Perfil de la Pobreza de Lima Metropolitana ..... 303
- Perfil de la Pobreza de Resto País ..... 315


## ANEXO 2: Niveles de Confianza de los Indicadores


- Niveles de confianza de los indicadores, según condición de pobreza a nivel nacional ..... 329
- Niveles de confianza de los indicadores, según condición de pobreza del área urbana ..... 333
- Niveles de confianza de los indicadores, según condición de pobreza del área rural ..... 337
- Niveles de confianza de los indicadores, según condición de pobreza de la Costa ..... 341
- Niveles de confianza de los indicadores, según condición de pobreza de la Costa Urbana ..... 345
- Niveles de confianza de los indicadores, según condición de pobreza de la Costa Rural ..... 349
- Niveles de confianza de los indicadores, según condición de pobreza de la Sierra ..... 353
- Niveles de confianza de los indicadores, según condición de pobreza de la Sierra Urbana ..... 357
- Niveles de confianza de los indicadores, según condición de pobreza de la Sierra Rural ..... 361
- Niveles de confianza de los indicadores, según condición de pobreza de la Selva ..... 365
- Niveles de confianza de los indicadores, según condición de pobreza de la Selva Urbana ..... 369
- Niveles de confianza de los indicadores, según condición de pobreza de la Selva Rural ..... 373
- Niveles de confianza de los indicadores, según condición de pobreza de Lima Metropolitana ..... 377
- Niveles de confianza de los indicadores, según condición de pobreza de Resto País ..... 381


## ANEXO 3: Grupos de Departamento con Pobreza Estadísticasmernte Semejantes


Perfil de la Pobreza a nivel nacional ..... 387

# Resumen Ejecutivo

# PERÚ: PERFIL DE LA POBREZA POR DOMINIOS GEOGRÁFICOS, 2007 – 2016

## Resumen Ejecutivo

### 1. Evolución de la pobreza monetaria

En el año 2016, el 20,7% de la población total del país, que equivale en cifras absolutas a 6 millones 518 mil habitantes, se encontraba en situación de pobreza, es decir, tenían un nivel de gasto inferior al costo de la canasta básica de consumo compuesto por alimentos y no alimentos.

Al comparar con el nivel obtenido en el año 2015, la incidencia de la pobreza disminuyó en 1,1 puntos porcentuales, es decir, 264 mil personas dejaron de ser pobres en el año 2016.

**PERÚ: EVOLUCIÓN DE LA INCIDENCIA DE LA POBREZA MONETARIA, 2007-2016**
(Porcentaje respecto del total de población)

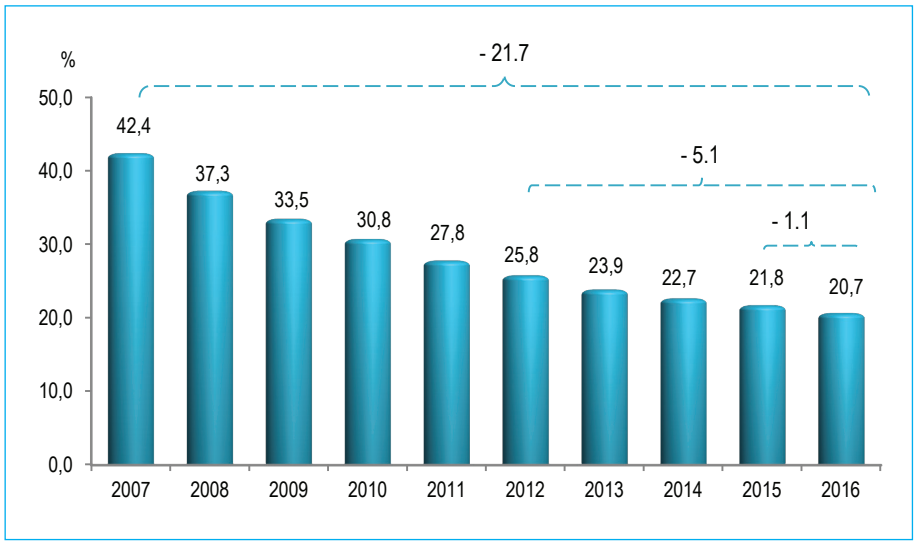


**Fuente: Instituto Nacional de Estadística e Informatica - Encuesta Nacional de Hogares.**

### 2. Evolución de la pobreza extrema

En el año 2016, el 3,8% de la población del país se encontraba en situación de pobreza extrema, que equivale a 1 millón 197 mil personas que tenían un gasto per cápita inferior al costo de la canasta básica de alimentos. Comparando los años 2015 y 2016, la pobreza extrema disminuyó en 0,3 punto porcentual, lo que equivale a 70 mil personas.

**PERÚ: EVOLUCIÓN DE LA INCIDENCIA DE LA POBREZA EXTREMA, 2007 -2016**
(Porcentaje respecto del total de población)

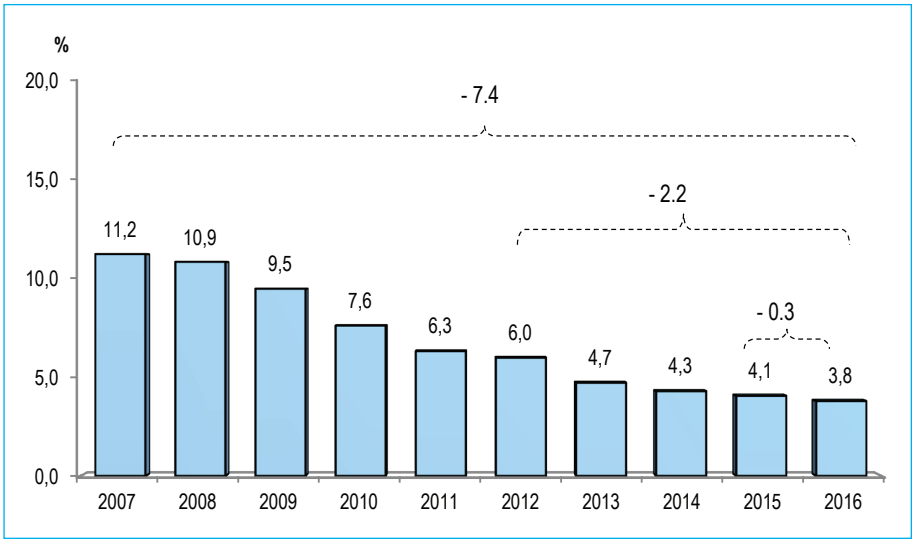


**Fuente: Instituto Nacional de Estadística e Informatica - Encuesta Nacional de Hogares.**

## 3. Incidencia de la pobreza por grupos de edad

Una de las características de la pobreza es que afecta más a los niños y adolescentes. Estos grupos poblacionales son más vulnerables a las condiciones de pobreza y sus consecuencias son a largo plazo y pueden repercutir de manera negativa en el desarrollo de sus vidas hacia la adultez. En el año 2016, más del 29,0% de la población menor de 15 años de edad se encontraba en situación de pobreza.

**PERÚ: INCIDENCIA DE LA POBREZA POR GRUPOS DE EDAD, 2016**
(Porcentaje respecto de cada grupo de edad)

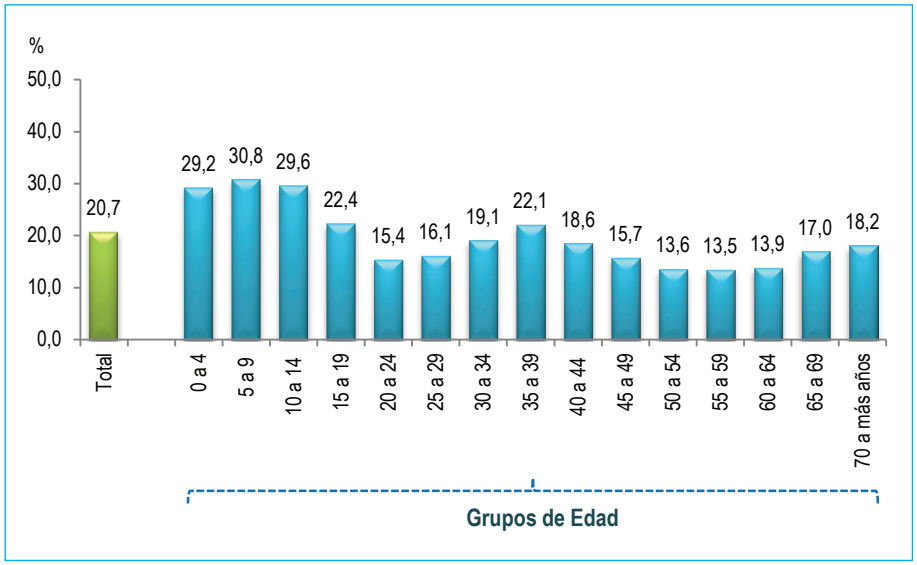


**Fuente: Instituto Nacional de Estadística e Informatica - Encuesta Nacional de Hogares.**

## 4. Pobreza y etnia

Una forma de aproximarse a medir la incidencia de la pobreza en los grupos étnicos es mediante la lengua materna aprendida en la niñez. La pobreza afectó más a la población que tiene como lengua aprendida en su niñez una lengua nativa (quechua, aymara o lenguas amazónicas). Así, en el año 2016 el 32,6% de las personas que tienen como lengua materna una lengua nativa eran pobres, mientras entre los que tienen como lengua materna el castellano, la pobreza incidió en el 17,8%.

**PERÚ: INCIDENCIA DE LA POBREZA, SEGÚN LENGUA MATERNA, 2007-2016**
(Porcentaje)

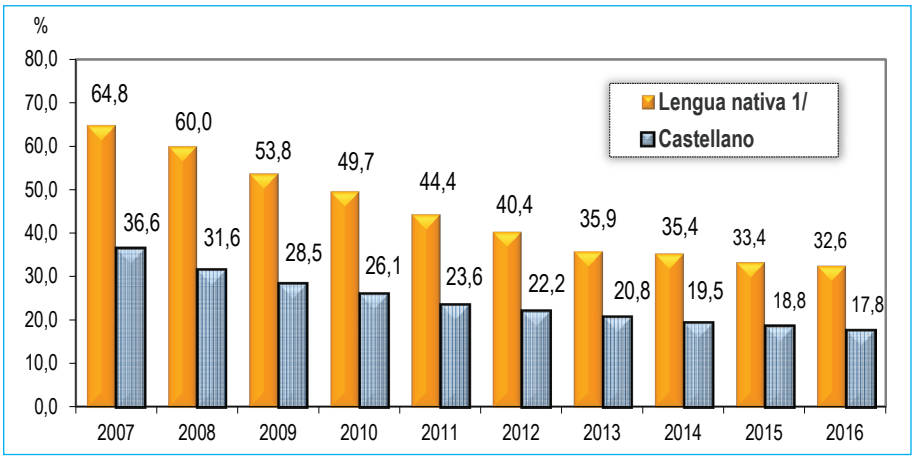


1/ Comprende: Quechua, Aymara y Lenguas Amazónicas.
**Fuente: Instituto Nacional de Estadística e Informatica - Encuesta Nacional de Hogares.**

## 5. Pobreza y educación

Una de las características de la población en situación de pobreza es presentar menor capital educativo que la población no pobre. Así, mientras que el 51,9% de los pobres de 15 años y más de edad, solamente lograron estudiar algún año de educación primaria o no tienen educación, los no pobres con este nivel educativo es el 24,2%. Por otro lado, los pobres que alcanzaron el nivel superior universitario solo fue el 2,2%, mientras que los no pobres que llegaron a este nivel fue el 19,0%.

**PERÚ: NIVEL EDUCACIÓN ALCANZADO POR LA POBLACIÓN DE 15 Y MÁS AÑOS DE EDAD, SEGÚN CONDICIÓN DE POBREZA, 2016**
(Porcentaje)

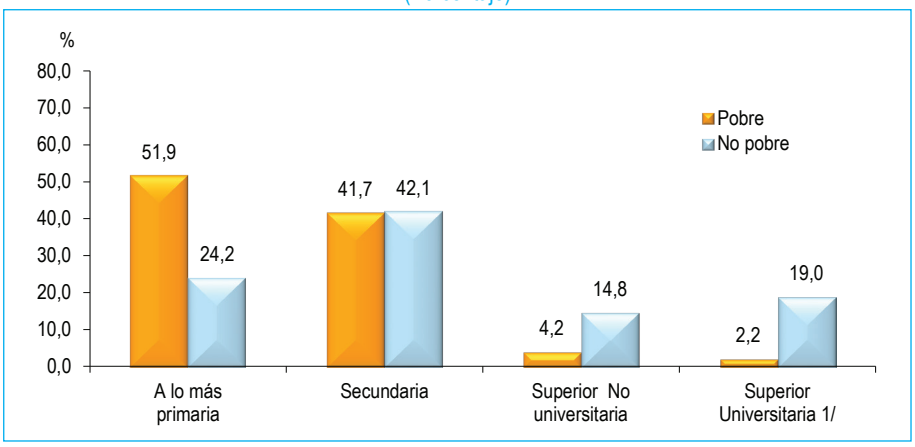


1/ Incluye Post grado.
**Fuente: Instituto Nacional de Estadística e Informatica - Encuesta Nacional de Hogares.**

## 6. Tipos de hogar y pobreza

En el país predominan los hogares nucleares, así el 65,5% de los pobres y el 61,8% de los no pobres tienen este tipo de hogar. Sin embargo, entre los hogares pobres el 24,0% son **extendidos**, que se caracterizan por la presencia de otros parientes que conviven en el núcleo familiar, mientras que los no pobres este tipo de hogar representa el 18,8%.

Los hogares **compuestos**, también son una estrategia de supervivencia que se ha ampliado para acoger a personas sin vínculos cercanos. Componen este tipo de hogar, además del jefe, cónyuge e hijos y otros parientes, a otras personas que no son parientes (no incluye a las trabajadores del hogar). En el país, el 1,8% de los hogares pobres y los no pobres son compuestos.

Otro tipo de hogar, son aquellos constituidos por personas que viven solas, que conforman el denominado hogar **unipersonal**, por opción o por viudez deciden formar su propio hogar. En el año 2016, el 12,0% de los hogares del país son de este tipo. Se observa menor proporción de hogares no pobres unipersonales (5,7%) que hogares pobres (12,0%).

**PERÚ: TIPOS DE HOGAR, SEGÚN CONDICIÓN DE POBREZA, 2016**
(Porcentaje)

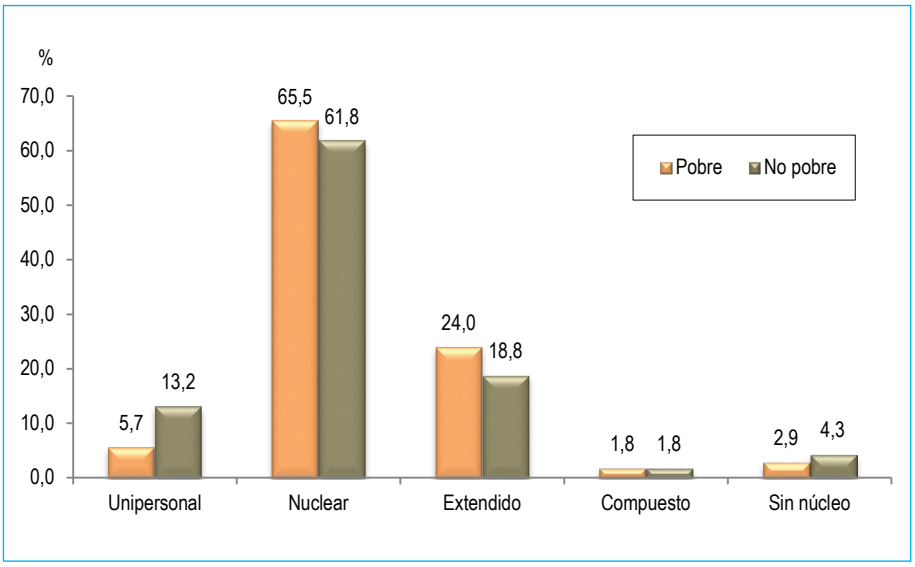


**Fuente: Instituto Nacional de Estadística e Informatica - Encuesta Nacional de Hogares.**

## Características de la vivienda

## 7. Material predominante en pisos

Al año 2016, se observa que el 62,6% de los hogares pobres residen en viviendas con piso de tierra, siendo esta proporción 3 veces más que los hogares no pobres (21,2%). Con respecto a años anteriores, la proporción de vivienda de los pobres con piso de tierra tiende a disminuir.

**PERÚ: VIVIENDAS CON PISO DE TIERRA, SEGÚN CONDICIÓN DE POBREZA, 2007-2016**
(Porcentaje)

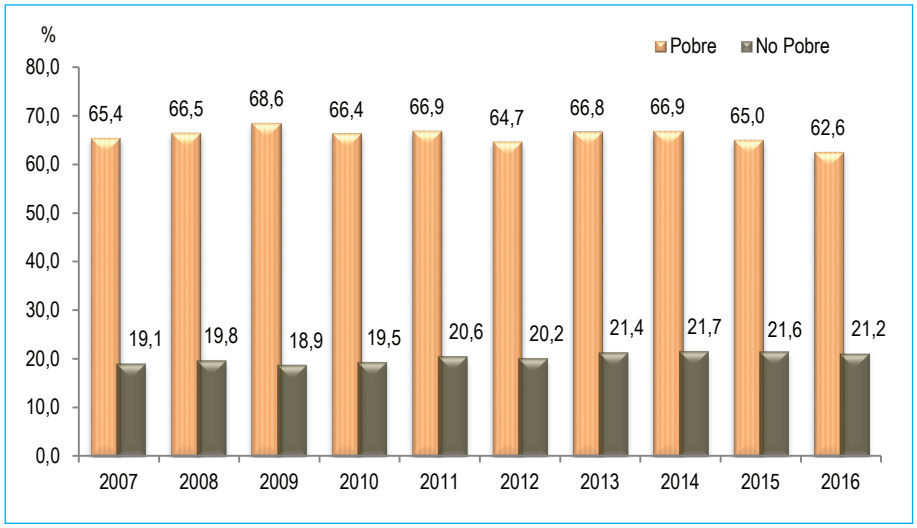


**Fuente: Instituto Nacional de Estadística e Informatica - Encuesta Nacional de Hogares.**

## 8. Acceso a agua por red pública

El 70,2% de los hogares pobres acceden al agua por red pública dentro de la vivienda, mientras que en los hogares no pobres el 84,4%.

El 13,1% de los hogares pobres se abastecen de agua proveniente de río, acequia, manantial, lo que evidencia que los pobres consumen agua de menor calidad a la que obtienen los hogares no pobres (3,4%).

**PERÚ: FORMAS DE ABASTECIMIENTO DE AGUA, SEGÚN CONDICIÓN DE POBREZA, 2016**
(Porcentaje)

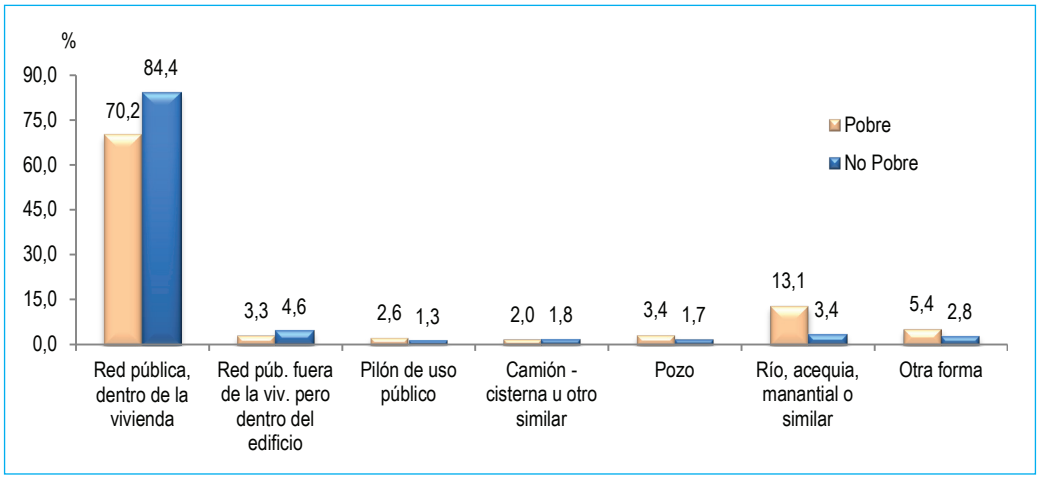


**Fuente: Instituto Nacional de Estadística e Informatica - Encuesta Nacional de Hogares.**

## 9. Acceso al sistema de alcantarillado por red pública

Solo el 35,7% de los hogares pobres acceden al servicio de alcantarillado por red pública dentro de la vivienda, los hogares no pobres que cuentan con este servicio representan el 72,0%. Por otro lado, el 21,5% de los hogares pobres eliminan las excretas mediante pozo ciego o negro/letrina y el 20,9% mediante pozo séptico.

**PERÚ: FORMAS DE ELIMINACIÓN DE EXCRETAS, SEGÚN CONDICIÓN DE POBREZA, 2016**
(Porcentaje)

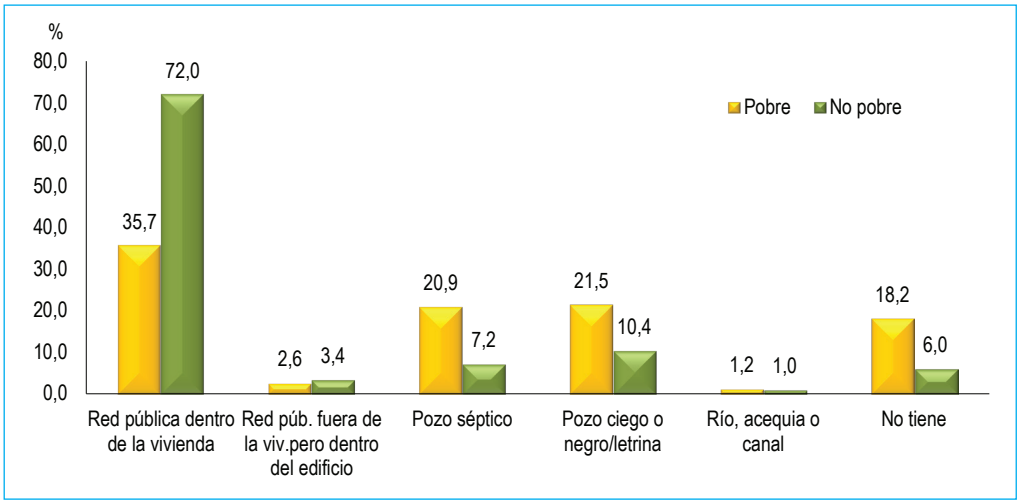


**Fuente: Instituto Nacional de Estadística e Informática - Encuesta Nacional de Hogares.**

## 10. Cobertura de seguro de salud según tipo

De acuerdo al tipo de seguro de salud al cual acceden, entre la población pobre, el 75,0% cuentan con únicamente Seguro Integral de Salud (SIS), 6,3% únicamente EsSalud y 0,3% otro tipo de seguro, mientras que entre la población no pobre, 38,8% tiene cobertura únicamente del SIS y 29,1% solo EsSalud.

**PERÚ: POBLACIÓN CON TENENCIA DE SEGURO DE SALUD, SEGÚN CONDICIÓN DE POBREZA, 2016**
(Porcentaje)

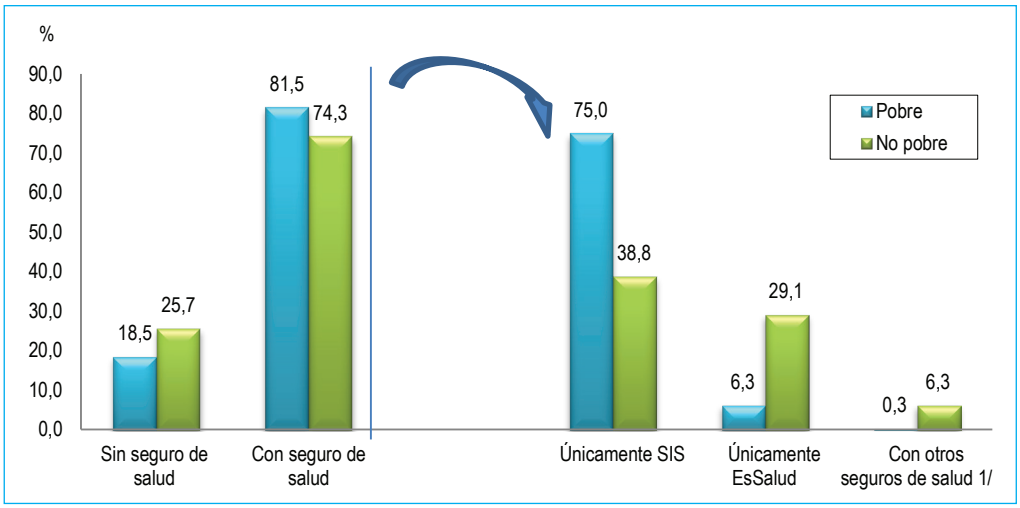


1/ Comprende seguro privado de salud, seguro de las FFAA. y Policiales, seguro universitario, seguro escolar privado, etc.

**Fuente: Instituto Nacional de Estadística e Informática - Encuesta Nacional de Hogares.**

## 11. Tasa de actividad

La tasa de participación es el indicador más visible que muestra cuál es la oferta y la disponibilidad de fuerza de trabajo existente en el país. En el año 2016, el 70,2% de los pobres, el 70,8% de los pobres extremos y el 71,4% de los no pobres participan en la actividad económica a nivel Nacional.

**PERÚ: TASA DE ACTIVIDAD ECONÓMICA POR CONDICIÓN DE POBREZA, SEGÚN ÁREA DE RESIDENCIA, 2016**
(Porcentaje)

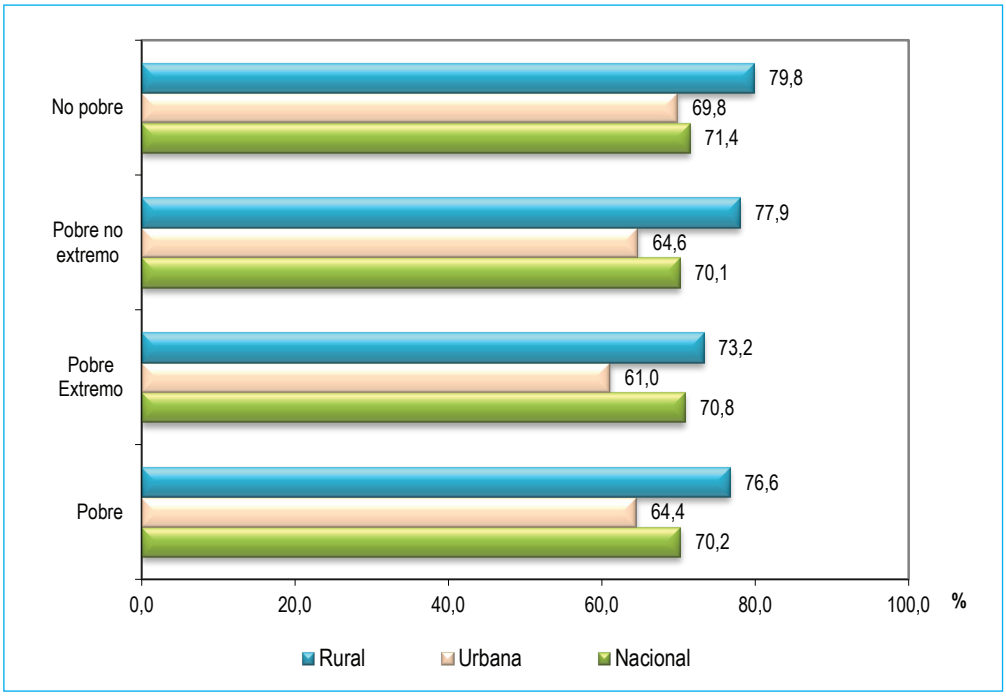


**Fuente: Instituto Nacional de Estadística e Informática - Encuesta Nacional de Hogares.**

## 12. Participación en la actividad económica

### 12.1. Según tamaño de empresa

La mayoría de la población pobre labora en microempresas o en pequeñas empresas, así en el 2016 el 82,1% laboraron en establecimientos de 1 a 5 trabajadores y el 8,2% en empresas de 6 a 10 trabajadores; mientras que entre la población económicamente ocupada no pobre el 62,8% y el 5,9% trabajan en este tipo de empresas respectivamente.

**PERÚ: POBLACIÓN ECONÓMICAMENTE ACTIVA OCUPADA POR CONDICIÓN DE POBREZA, SEGÚN TAMAÑO DE EMPRESA, 2016**

(Porcentaje)

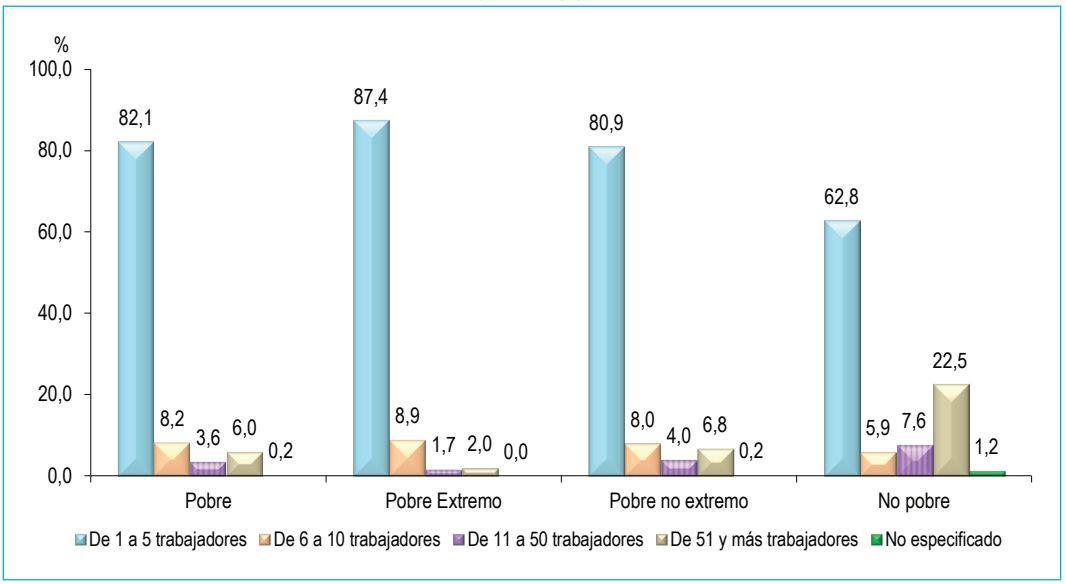


**Fuente: Instituto Nacional de Estadística e Informática - Encuesta Nacional de Hogares .**

## 12.2. Participación en la actividad económica según categoría de ocupación

Los resultados obtenidos para el año 2016, revelan que el 46,3% de los pobres participan en el mercado laboral como trabajadores independientes, mientras que la población económicamente activa ocupada no pobre en esta categoría representa el 35,7%. Entre los pobres, el 28,5% están ocupados como asalariados (empleados y obreros); mientras que los no pobres participan en 48,3%.

**PERÚ: POBLACIÓN ECONÓMICAMENTE ACTIVA OCUPADA POR CATEGORÍA DE OCUPACIÓN, SEGÚN CONDICIÓN DE POBREZA, 2016**

(Porcentaje)

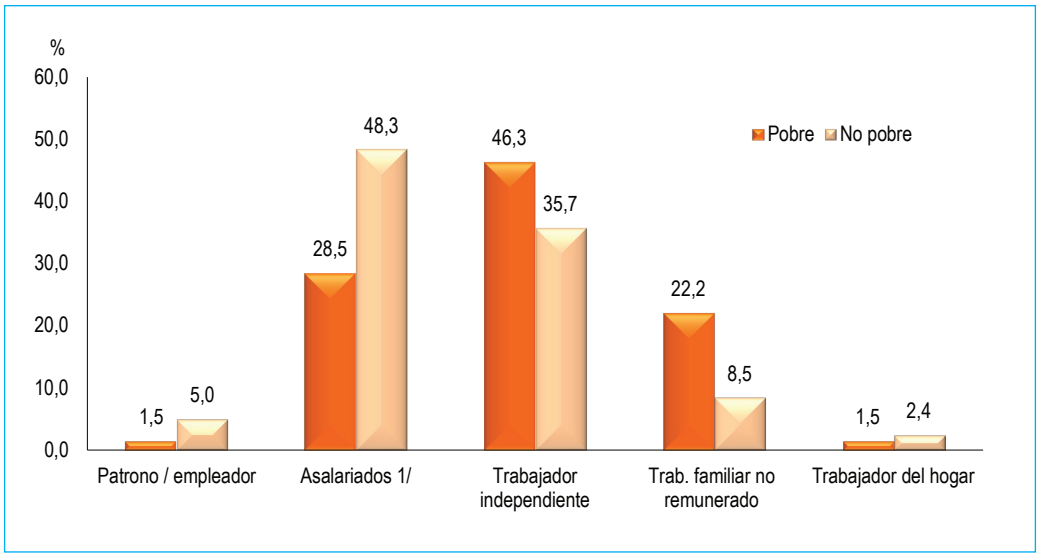


**Fuente: Instituto Nacional de Estadística e Informática - Encuesta Nacional de Hogares .**

# I. Aspectos Metodológicos

# I. Aspectos Metodológicos

## 1. Resumen de la actualización metodológica de la medición de la pobreza monetaria

### 1.1 Estrategias para una medición transparente

En el mes de marzo de 2012, el Instituto Nacional de Estadística e Informática dio a conocer al público usuario las razones de la actualización metodológica en la medición de la pobreza monetaria.

Esta actualización se dio dentro de la política del Instituto Nacional de Estadística e Informática de garantizar la mayor transparencia y calidad de la información que produce y difunde. Este proceso es producto de un trabajo iniciado en el año 2007 con la conformación de un Comité Asesor Especializado de Pobreza con el auspicio del Banco Mundial. El Comité Asesor está conformado por representantes de organismos internacionales, de organismos gubernamentales nacionales, de la comunidad académica y de centros de investigación, que vienen participando cada año en la medición de la pobreza.

En abril de 2010, mediante Resolución Suprema, N° 097-2010-PCM, publicada en el diario oficial "El Peruano", el Comité se constituyó en "Comisión Consultiva para Estimación de la Pobreza y otros indicadores relacionados en el país".

Las funciones de la Comisión Consultiva son: asesorar en todos los procesos de medición de la pobreza y otros indicadores relacionados; supervisar los procesos que se adopten; evaluar y validar los resultados de las estimaciones que se efectúen periódicamente; mantener reserva de los procesos de la información hasta antes de su publicación; proponer modificaciones a las metodologías cuando sea pertinente, a partir de la evaluación de su validez y la experiencia internacional, velando por la comparabilidad en el tiempo de los indicadores.

#### 1.1.1 Razones para la actualización de la metodología de medición de la pobreza monetaria

Los indicadores de pobreza monetaria que difundió el Instituto Nacional de Estadística e Informática hasta el año 2010, fueron elaborados teniendo como año base la Encuesta Nacional de Hogares de 1997. En ese año se definió la línea de pobreza base, la cual se mantuvo constante año tras año. Desde entonces hasta el año 2010, la economía y la sociedad peruana experimentaron profundos cambios demográficos, sociales y económicos. Además, en ese año se dispuso de información actualizada proveniente del Censo de Población y Vivienda del año 2007 y de la Encuesta Nacional de Presupuestos Familiares 2008-2009, para incorporar como insumo en la nueva medición de la pobreza.

Por estas razones, a partir del 2007 y en los años subsiguientes, el Instituto Nacional de Estadística e Informática conjuntamente con la Comisión Consultiva de la Pobreza, trabajaron en algunas mejoras metodológicas que hicieran, a la medición de la pobreza, más consistente y acorde con la realidad.

Los cambios ocurridos han modificado de manera significativa varios de los parámetros que entran en la definición de los indicadores de pobreza. A continuación se presentan los cambios más relevantes y sus implicancias para la medición de la pobreza monetaria en el Perú.

### 1.1.2 Cambios en la estructura poblacional urbano/rural

Las anteriores estimaciones de los indicadores de pobreza (con base al año 1997) se basaban en las estructuras poblacionales urbano/rurales provenientes de los resultados del Censo de Población y Vivienda del año 1993, donde el 65% de la población pertenecía al área urbana y el 35% al área rural.

Sin embargo, los resultados del Censo de Población y Vivienda 2007 revelaron que la distribución de la población por área de residencia había variado, correspondiendo el 72% al área urbana y el 28% al área rural.

Los nuevos resultados censales permitieron elaborar nuevas proyecciones de población urbana y rural para el periodo 2000-2015, las cuales posibilitaron realizar los ajustes actualizados de los factores de expansión para cada año.

### 1.1.3 Cambios en los patrones de consumo

Otra de las razones de la actualización metodológica es el cambio en los patrones de consumo que ha experimentado la población en la última década, lo que se refleja tanto en la incorporación de nuevos alimentos, como en la exclusión de alimentos que consumen las familias dentro y fuera del hogar.

La Canasta Básica de Alimentos (CBA) anterior que se utilizaba para medir la pobreza en el país, contenía algunos productos que ya no formaban parte de los hábitos de consumo actuales de la población o tenían una importancia distinta a la que tienen actualmente.

La metodología anterior tomaba en cuenta la frecuencia de consumo obtenida de la Encuesta Nacional de Propósitos Múltiples de 1993-1994 ejecutada por el Instituto Nacional de Estadística e Informática y la información de la Encuesta Nacional de Hogares del año 1997 que captaba únicamente el gasto para 52 grupos de productos.

Con la actualización metodológica, se han identificado los nuevos patrones de consumo alimentarios en el Perú sobre la base de la Encuesta Nacional de Hogares 2010, que considera 650 productos definidos a nivel más fino de variedades. Al igual que en la metodología anterior, con el fin de determinar qué productos contiene la Canasta Básica de Alimentos, se consideran aquellos que son relativamente homogéneos y tienen una contribución mínima en la frecuencia y el valor del gasto de los hogares.

En el caso de los alimentos consumidos fuera del hogar, donde no se recoge información acerca de las cantidades consumidas en cada uno de los cuatro grupos (desayuno, almuerzo, cena y otros), se utiliza información proveniente de la propia encuesta para asignar las cantidades; para ello, los alimentos consumidos fuera del hogar fueron desagregados según los dominios geográficos, los cuartiles de ingreso y el lugar de consumo (ambulante-mercado, restaurante, bodega y otros). Con la anterior metodología, se utilizaba una asignación fija de cantidades con el fin de obtener el monto total de calorías que representaba dicho consumo.

### 1.1.4 Cambios en los requerimientos calóricos

En cuanto al requerimiento calórico, este se compone de una tasa de metabolismo basal (la energía que el organismo requiere en reposo) y de un factor de ajuste que varía según los niveles de actividad física del individuo. Anteriormente, el requerimiento calórico promedio por dominios geográficos correspondía

al total de la población de 1997 y se basaba en las normas internacionales de la Organización Mundial de la Salud (OMS), la Organización de las Naciones Unidas para la Alimentación y la Agricultura (FAO) y la Universidad de Naciones Unidas (UNU) publicadas en 1985.

En el marco de la actualización de la metodología para el cálculo de pobreza en el Perú, los trabajos para la actualización de la tabla de requerimientos calóricos se efectuaron en forma conjunta entre el Centro Nacional de Nutrición y Alimentación (CENAN) y el Instituto Nacional de Estadística e Informática.

La nueva tabla considera las recomendaciones de los informes sobre requerimientos calóricos publicados por la FAO/OMS/UNU 2001-2004. Anteriormente, ante la falta de información, se consideraba que toda la población mayor de 10 años de edad realizaba una actividad física moderada, resida en el área urbana o en el área rural. Igualmente a las personas de 18 y más años de edad, se les imputó el mismo peso promedio (según dato de la FAO), ya que tampoco se disponía de información antropométrica de la población adulta peruana. En la actualización de los requerimientos calóricos, se consideraron características específicas del poblador peruano, como son talla, peso y nivel de actividad física. Para ello, el CENAN diseñó un cuestionario que permitió recoger información antropométrica individual (peso y talla). Para determinar el nivel de actividad física, se utilizaron los resultados de la encuesta aplicada a nivel nacional por el CENAN 2009-2010, en la que se recogieron datos sobre la actividad física de la población.

Para obtener el nivel de actividad física, se aplicó la metodología IPAQ (Cuestionario internacional de actividad física). A través de este procedimiento, se determinó por grupo de edad, sexo y área geográfica el nivel de actividad física de la población. Ello ha hecho posible estimar el requerimiento calórico propio de la población peruana que pertenece a la población de referencia.

### 1.1.5 Cambios en la estimación del gasto de los hogares

Otra modificación de la metodología de la pobreza fueron los cambios en la estimación del gasto de los hogares. El primero se refería a los métodos de imputación de los ítems para los cuales no se tenían valores monetarios. El segundo correspondió a los componentes del gasto.

- ***Métodos de imputación***

Se utilizaron medianas en lugar de valores promedios en el cálculo de valores unitarios para la imputación de bienes adquiridos por compra, autoconsumo, autosuministro, pago en especie, donaciones públicas y privadas. Ello hace las imputaciones menos sensibles a los valores extremos.

Se consideraron los valores medianos a nivel de variedades de productos en lugar de utilizarse, como en la metodología anterior, el nivel de grupos genéricos de productos. Con ello los valores unitarios son más específicos. En la deflactación del gasto, se utilizó el Índice de Precios al Consumidor (IPC) de las ciudades desagregadas en ocho subgrupos con año base 2009 en lugar del IPC con base en el año 2001.

Se precisa que anteriormente en la imputación se utilizaban los valores unitarios promedios de los departamentos (urbano/rural). En la nueva metodología se hace una imputación utilizando una "cascada" de dominios, partiendo desde el más pequeño (conglomerado) hasta el más agregado (departamento), en función de la robustez de la información.

- ***Componentes del gasto***

La actualización metodológica, en el cálculo del gasto, excluye el gasto destinado a la mejora de la vivienda por corresponder a bienes de capital y a los bienes que se obtienen por recolección, por ser de libre disposición y no tener valor mercantil. Asimismo, se evita la duplicidad de los gastos en hogares donde algún miembro haya consumido fuera del hogar por invitación, y también se excluye los gastos realizados por fiestas patronales por no ser habituales y formar parte de una donación a la comunidad.

Sin embargo, se incluye el valor de uso de los bienes durables (equipamiento del hogar) ya que contribuyen al bienestar del hogar; el valor ha sido calculado en función al tiempo de vida útil y al precio de reposición (valores actuales).

### 1.1.6 Nueva población de referencia

La selección de la población de referencia es una de las etapas más importantes en la estimación de líneas de pobreza, no solamente por las implicancias sobre los resultados de pobreza, sino también en la medida que los otros elementos del cálculo igualmente, deben referirse a la misma población de referencia.

En la antigua metodología, la población de referencia fue definida de manera iterativa de suerte que, la incidencia de pobreza obtenida se encontraba en el punto medio del intervalo que define a la población de referencia. Considerando como año base 1997, la población de referencia se encontraba alrededor del 40,0% y estaba constituida por 1300 hogares (respecto a una muestra total de 7200 hogares). Para la actualización de las líneas de pobreza en el tiempo, se mantenían constantes los valores que definían el rango de la población de referencia (percentiles 30 al 50 del gasto). Los niveles de pobreza han cambiado sustantivamente y el conjunto de la distribución ha experimentado transformación. Ello ha conducido a que el segmento que define a la población de referencia se haya "ensanchado", incorporando a hogares que se encuentran cada vez más distantes de la línea de pobreza.

La nueva población de referencia calculada sobre la Encuesta Nacional de Hogares 2010 considera 4500 hogares sobre un total de más de 27 mil hogares. La distancia del punto medio del rango de percentiles de gasto que define la población de referencia (percentiles 20 al 40) y la nueva incidencia de pobreza es muy cercano a cero (0.8). Cambios en la población de referencia arriba o debajo de la distribución del gasto, incrementan la distancia entre la incidencia y el punto medio del rango de dicha población de referencia. Dicho de otro modo, la nueva población de referencia se encuentra alrededor de la línea de pobreza convergiendo hacia el segundo cuartil de la distribución del gasto per cápita a precios de Lima Metropolitana (se deflactó utilizando el nuevo deflactor espacial multilateral de Laspeyres).

## 1.2 Metodología utilizada por el Instituto Nacional de Estadística e Informática en la medición de la pobreza

### 1.2.1 Enfoque de pobreza

El Instituto Nacional de Estadística e Informática mide la incidencia de la pobreza, para ello, utiliza el enfoque monetario absoluto y objetivo de la pobreza. Según esta noción de pobreza, se considera pobre a todas las personas residentes en hogares particulares, cuyo gasto per cápita valorizado monetariamente, no supera el umbral de la línea de pobreza.

Se dice que es **pobreza monetaria,** porque no considera las otras dimensiones no monetarias de la pobreza, como desnutrición, necesidades básicas insatisfechas, exclusión social, capacidades, etc.; y no en el sentido de que los elementos considerados provienen exclusivamente del gasto o de los ingresos monetarios. Se incluyen otros modos de adquisición como son: el autosuministro y autoconsumo, el pago en especie, y las donaciones públicas y privadas.

Es **pobreza objetiva** porque el estándar con el que se mide la pobreza no resulta de la percepción subjetiva de los individuos, sino que se deduce de un conjunto de procedimientos, los cuales determinan si un individuo se encuentra o no debajo del umbral que lo clasifica como pobre o no.

Es **pobreza absoluta** porque se mide respecto a un valor de la línea que no depende de la distribución relativa del bienestar de los hogares (como sería una línea de pobreza basada en la mitad de la mediana del gasto o del ingreso). Se utilizan dos tipos de líneas: de Pobreza Extrema y de Pobreza. La línea de Pobreza Extrema es un valor monetario necesario para la adquisición de una canasta de alimentos capaz de satisfacer un mínimo de necesidades nutricionales de las personas. La línea de Pobreza es el valor de la línea de Pobreza Extrema más el valor monetario necesario para satisfacer un conjunto de necesidades no alimentarias consideradas esenciales (transporte, vestimenta, vivienda, educación y salud).

**Procedimiento seguido para determinar las Líneas de Pobreza**

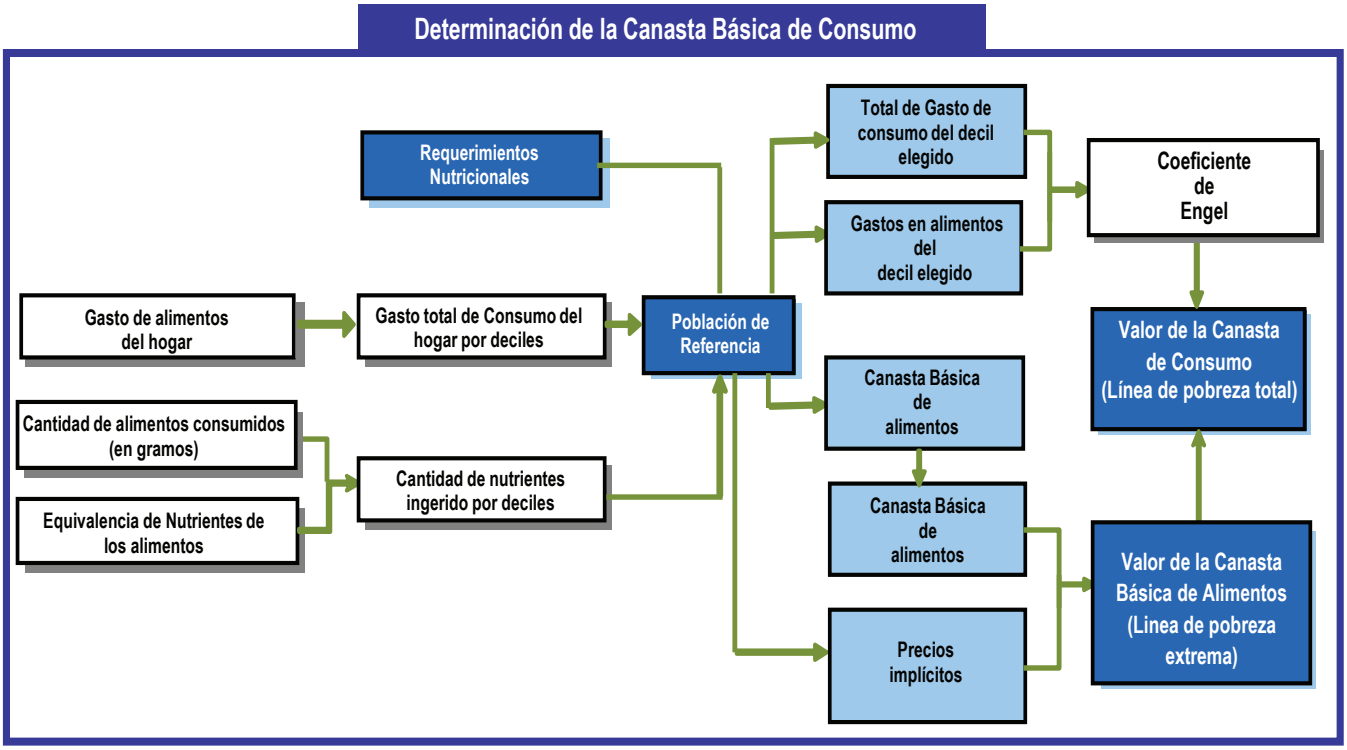


## 1.2.2 Indicador de bienestar seleccionado

Uno de los componentes en la medición de la pobreza es el indicador de bienestar. Para la medición de la pobreza por el método de la Línea de Pobreza, el Instituto Nacional de Estadística e Informática seleccionó al gasto como el indicador del bienestar.

En las estimaciones del gasto realizadas por el Instituto Nacional de Estadística e Informática se consideran todas las fuentes del gasto, sea el gasto monetario, como las diversas formas de adquisición de bienes y servicios que no implican un pago monetario de parte de los hogares. Se tiene en primer lugar el autoconsumo y el autosuministro, así como los pagos en especie que provienen de las propias actividades económicas de los hogares y también los elementos del gasto recibidos por transferencias ya sea de otros hogares o por parte de organismos públicos y privados.

Dentro de los componentes del gasto, se han excluido los gastos en salud y educación pública, por falta de precios adecuados para valorar dichos servicios consumidos por los hogares. Así como las imputaciones por el consumo de bienes durables, por falta de información adecuada. También se ha excluido la imputación por el consumo de agua de río o acequia, porque el grado de transformación de dicho bien es casi nulo y no se cuenta con un valor mercantil que permita una adecuada valoración.

En las imputaciones de los alquileres, se utilizaron estimaciones de regresiones hedonísticas con el fin de evaluar las imputaciones realizadas por los propios entrevistados y se encontró que existía una buena calidad de la información en su conjunto.

Todas las modalidades de adquisición del gasto fueron incluidas, entre ellas tenemos:

- Gasto monetario
- Autoconsumo
- Autosuministro
- Pago en especie
- Donado por instituciones
- Donado por hogares

## 1.3. Fuente de información

Para la medición de la pobreza monetaria, el Instituto Nacional de Estadística e Informática-INEI, ejecuta anualmente de manera continua la Encuesta Nacional de Hogares (ENAHO), la cual es insumo para elaborar los perfiles de pobreza por ámbitos geográficos.

- ***Calidad de la Encuesta Nacional de Hogares 2016.***

### 1.3.1 Tipo de muestra

La muestra de la Encuesta Nacional de Hogares es del tipo probabilística, de áreas, estratificada, multietápica e independiente en cada departamento de estudio. Contempla la medición de los cambios en el comportamiento de algunas características de la población (para investigar la dinámica de las causas y sus relaciones), es decir, el seguimiento a una muestra de viviendas tipo panel, en la cual un grupo de viviendas encuestadas en un año determinado son nuevamente investigadas cada año (máximo 5 años).

### 1.3.2 Diseño de la muestra

El marco muestral para la selección de la muestra de la Encuesta Nacional de Hogares se basa en la información estadística de los Censos Nacionales de Población y Vivienda, así como del material cartográfico respectivo.

Es a partir del año 2007 en donde se realizan tres mejoras sustantivas a la selección de la muestra de la Encuesta Nacional de Hogares, es en ese año donde se renovó la muestra, además de la realización de la actualización del marco muestral; asimismo, se modificó el diseño del componente panel de la encuesta a "rotativo", acotándose a cinco años el periodo de vida para cada sub muestra panel.

### 1.3.3 Distribución de la muestra por departamento

Para el año 2016 el tamaño de la muestra programada a nivel nacional fue de 38 386 viviendas, de las cuales el 68,7% de las viviendas (26,362 viviendas) lo constituyó la muestra no panel y el 31,3% la muestra panel (12,024 viviendas).

**GRÁFICO Nº 1.1**
**PERÚ: TOTAL DE VIVIENDAS PROGRAMADAS POR TIPO DE MUESTRA, 2016**

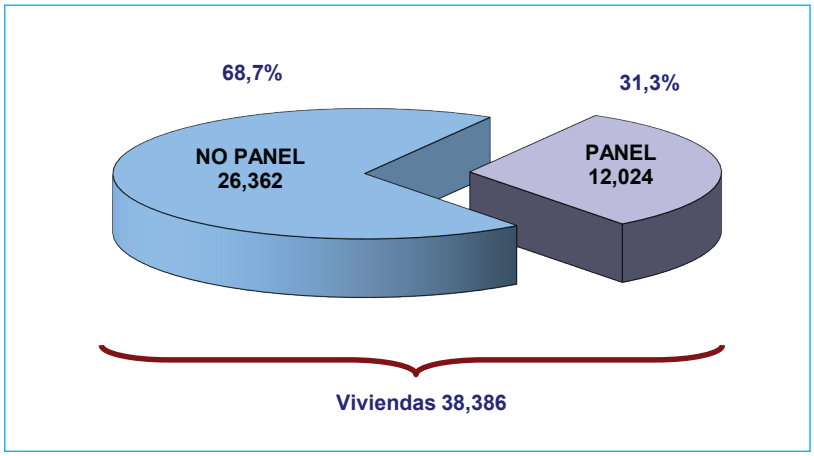


Fuente: Instituto Nacional de Estadística e Informática - Encuesta Nacional de Hogares.

En el siguiente cuadro se presenta la distribución de la muestra por departamento para el año 2016 y según tipo de muestra panel y no panel. Así tenemos que a nivel nacional se programó 12, 024 viviendas de tipo panel, de las cuales el 84,6% (10, 171 viviendas) aceptó la entrevista, el 7,7% (931 viviendas) rechazaron la entrevista o estuvieron ausentes y 7,7% (922 viviendas) presentaron problemas de marco a pesar que estas viviendas ya habían sido visitadas el año anterior.

**CUADRO Nº 1.1**
**PERÚ: VIVIENDAS PROGRAMADAS, PANEL Y NO PANEL POR RESULTADO DE LA ENTREVISTA SEGÚN DEPARTAMENTO, 2016**

| Departamento | Viviendas programadas | Viviendas panel | | | | Viviendas no panel | | |
|---|---|---|---|---|---|---|---|---|
| | | Total | Entrevistadas | Rechazo/ ausentes | Problemas de marco | Total | Entrevistadas | Rechazo/ ausentes |
| **Total** | **38 386** | **12 024** | **10 171** | **931** | **922** | **26 362** | **25 208** | **1 154** |
| Amazonas | 1 336 | 444 | 373 | 40 | 31 | 892 | 869 | 23 |
| Ancash | 1 506 | 460 | 419 | 20 | 21 | 1 046 | 1 023 | 23 |
| Apurímac | 994 | 360 | 318 | 13 | 29 | 634 | 621 | 13 |
| Arequipa | 1 942 | 526 | 405 | 74 | 47 | 1 416 | 1 339 | 77 |
| Ayacucho | 1 244 | 430 | 372 | 18 | 40 | 814 | 795 | 19 |
| Cajamarca | 1 866 | 476 | 402 | 8 | 66 | 1 390 | 1 325 | 65 |
| Cusco | 1 362 | 470 | 400 | 46 | 24 | 892 | 848 | 44 |
| Huancavelica | 1 088 | 370 | 334 | 10 | 26 | 718 | 711 | 7 |
| Huánuco | 1 332 | 432 | 389 | 12 | 31 | 900 | 894 | 6 |
| Ica | 1 732 | 514 | 462 | 8 | 44 | 1 218 | 1 202 | 16 |
| Junín | 1 618 | 540 | 483 | 7 | 50 | 1 078 | 1 063 | 15 |
| La Libertad | 1 710 | 512 | 425 | 56 | 31 | 1 198 | 1 107 | 91 |
| Lambayeque | 1 442 | 470 | 458 | 3 | 9 | 972 | 960 | 12 |
| Lima | 6 340 | 2 040 | 1 615 | 283 | 142 | 4 300 | 3 972 | 328 |
| Loreto | 1 536 | 492 | 419 | 33 | 40 | 1 044 | 997 | 47 |
| Madre de Dios | 694 | 220 | 172 | 31 | 17 | 474 | 436 | 38 |
| Moquegua | 1 244 | 338 | 269 | 43 | 26 | 906 | 847 | 59 |
| Pasco | 932 | 340 | 307 | 5 | 28 | 592 | 590 | 2 |
| Piura | 1 694 | 544 | 485 | 39 | 20 | 1 150 | 1 114 | 36 |
| Puno | 1 342 | 436 | 337 | 70 | 29 | 906 | 821 | 85 |
| San Martín | 1 396 | 458 | 403 | 12 | 43 | 938 | 927 | 11 |
| Tacna | 1 924 | 438 | 302 | 80 | 56 | 1 486 | 1 373 | 113 |
| Tumbes | 910 | 298 | 263 | 14 | 21 | 612 | 596 | 16 |
| Ucayali | 1 202 | 416 | 359 | 6 | 51 | 786 | 778 | 8 |

**Fuente: Instituto Nacional de Estadística e Informática - Encuesta Nacional de Hogares.**

Analizando el componente no panel, se programó 26,362 viviendas, de las cuales el 95,6% (25,208 viviendas) fueron entrevistadas y 4,4% (1,154 viviendas) rechazaron la entrevista o estuvieron ausentes. Es preciso señalar, que en la muestra no panel se realizó el reemplazo de las viviendas que presentaron problemas de marco; para ello la Dirección de Muestreo como todos los años proporcionó un listado adicional de direcciones de viviendas del mismo conglomerado que servirían de reemplazo.

Con respecto a los problemas de marco que presentó la muestra panel, estos se debieron principalmente a viviendas que al momento de la entrevista eran transitorias con ocupantes ausentes representando el 42,5% (392 viviendas) de las viviendas, el 39,5% (364 viviendas) se encontraron desocupadas o abandonadas, el 7,3% (67 viviendas) fueron establecimientos o viviendas colectivas, el 6,2% (57 viviendas) se encontraron destruidas, o no existen o son terrenos vacíos, el 1,9% (18 viviendas) se habían fusionado/partido, el 1,6% (15 viviendas) se encontraban en construcción/refacción; y el 1,0% (9 viviendas) de los hogares son parte de otra vivienda o están conducidas por menores de edad.

**CUADRO N° 1.2**
**PERÚ: VIVIENDAS PANEL CON PROBLEMAS DE MARCO QUE NO FUERON ENTREVISTADAS SEGÚN RAZONES DE NO ENTREVISTA, 2016**

| Razones de no entrevista | Nro. Casos | % |
|---|---|---|
| **Total** | **922** | **100,0** |
| Transitoria | 392 | 42,5 |
| Desocupada, abandonada | 364 | 39,5 |
| Establecimiento, viv.colectiva | 67 | 7,3 |
| Destruida, no existe, terreno vacío | 57 | 6,2 |
| Fusionada, particionada | 18 | 1,9 |
| En construcción, refacción | 15 | 1,6 |
| Otro (parte de otra vivienda, menor de edad) | 9 | 1,0 |

**Fuente: Instituto Nacional de Estadística e Informática - Encuesta Nacional de Hogares.**

### 1.3.4 Resultados de la entrevista

Como hemos visto en el anterior capítulo, la unidad de selección de la muestra lo conforman las viviendas particulares, es una característica de todas las encuestas de hogares que ejecuta el Instituto Nacional de Estadística e Informática. Por otro lado para seguimiento y monitoreo del trabajo de campo la unidad de análisis está constituida por todos los hogares de la vivienda; es por esta razón que el avance de/la Encuestador/a después de ejecutar su trabajo se ve cristalizado cuando ha logrado la entrevista de un hogar en forma completa o incompleta, otra situación que puede presentarse es que los hogares rechacen la entrevista, que se encuentren ausentes todos los componentes del hogar, o la vivienda en su conjunto presenta problemas con respecto a la información del listado de viviendas que se le ha proporcionado (problemas de marco).

La tasa de entrevista que se presenta en los cuadros siguientes está definida como la proporción de hogares correspondiente a viviendas seleccionadas y de reemplazo que respondieron en forma completa o incompleta a la entrevista.

- ***Resultado de la entrevista por año de encuesta***

Al revisar los resultados obtenidos el año 2016, tenemos que el 79,7% de los hogares fueron entrevistados, 5,6% de ellos fueron rechazadas o estuvieron ausentes y el 14,8% presentaron problemas en el marco de viviendas. Con respecto al año anterior, observamos que a nivel nacional, el porcentaje de hogares entrevistados y las viviendas que rechazaron o estuvieron ausentes disminuyeron en 0,4 y 0,7 punto porcentual, respectivamente, mientras que las viviendas con problemas de marco aumentaron en 1,1 puntos porcentuales.

**CUADRO Nº 1.3**
**PERÚ: RESULTADO DE LA ENTREVISTA POR AÑO DE ENCUESTA, SEGÚN ÁMBITO GEOGRÁFICO, 2009-2016**
(Porcentaje)

| Resultado de la entrevista/ Ámbito geográfico | ANUAL | | | | | | | |
|---|---|---|---|---|---|---|---|---|
| | 2009 | 2010 | 2011 | 2012 | 2013 | 2014 | 2015 | 2016 |
| **Total** | | | | | | | | |
| Hogares entrevistados | 81,5 | 79,0 | 76,5 | 76,7 | 77,0 | 76,7 | 80,1 | 79,7 |
| Rechazos y ausencias | 5,5 | 6,1 | 6,9 | 5,6 | 5,7 | 5,4 | 6,3 | 5,6 |
| Problemas de marco | 12,9 | 14,9 | 16,6 | 17,7 | 17,4 | 17,9 | 13,7 | 14,8 |
| **Lima Metropolitana 1/** | | | | | | | | |
| Hogares entrevistados | 79,4 | 76,2 | 76,3 | 74,9 | 76,8 | 75,9 | 77,2 | 77,8 |
| Rechazos y ausencias | 10,7 | 11,5 | 11,8 | 11,5 | 10,2 | 10,1 | 12,3 | 10,1 |
| Problemas de marco | 10,0 | 12,2 | 11,9 | 13,6 | 13,0 | 14,1 | 10,5 | 12,2 |
| **Resto urbano** | | | | | | | | |
| Hogares entrevistados | 82,3 | 80,1 | 77,1 | 78,0 | 77,8 | 77,8 | 80,3 | 80,8 |
| Rechazos y ausencias | 5,8 | 6,4 | 8,3 | 5,4 | 5,7 | 5,5 | 6,4 | 5,7 |
| Problemas de marco | 11,9 | 13,5 | 14,7 | 16,6 | 16,4 | 16,7 | 13,3 | 13,6 |
| **Rural** | | | | | | | | |
| Hogares entrevistados | 82,3 | 79,7 | 76,1 | 76,4 | 76,2 | 76,1 | 82,1 | 79,8 |
| Rechazos y ausencias | 1,3 | 1,7 | 1,9 | 1,6 | 2,1 | 1,8 | 1,3 | 2,1 |
| Problemas de marco | 16,4 | 18,6 | 22,0 | 22,0 | 21,8 | 22,2 | 16,6 | 18,1 |

1/ Incluye la Provincia Constitucional del Callao.
**Fuente: Instituto Nacional de Estadística e Informática - Encuesta Nacional de Hogares.**

Por ámbito geográfico, se observa que el número de hogares entrevistados se han incrementado en Lima Metropolitana, en 0,6 punto porcentual (77,2% a 77,8%), en el Resto Urbano en 0,5 punto porcentual (80,3% a 80,8%), mientras que en el área rural disminuyeron en 2,3 puntos porcentuales (82,1% a 79,8%).

Los rechazos y ausencias disminuyeron en Lima Metropolitana en 2,2 puntos porcentuales (12,3% a 10,1%) y en el Resto Urbano en 0,7 punto porcentual (6,4% a 5,7%), mientras que en el Área Rural aumentaron en 0,8 punto porcentual (1,3% a 2,1 %). En Lima Metropolitana, los problemas de marco aumentaron 1,7 puntos porcentuales (10,5% a 12,2%), en el Área Rural en 1,5 puntos porcentuales (16,6% a 18,1%) y en el Resto Urbano en 0,3 punto porcentual (13,3% a 13,6%).

**GRÁFICO 1.2**
**PERÚ: HOGARES QUE FUERON ENTREVISTADOS, SEGÚN ÁMBITO GEOGRÁFICO, 2009-2016**
(Porcentaje)

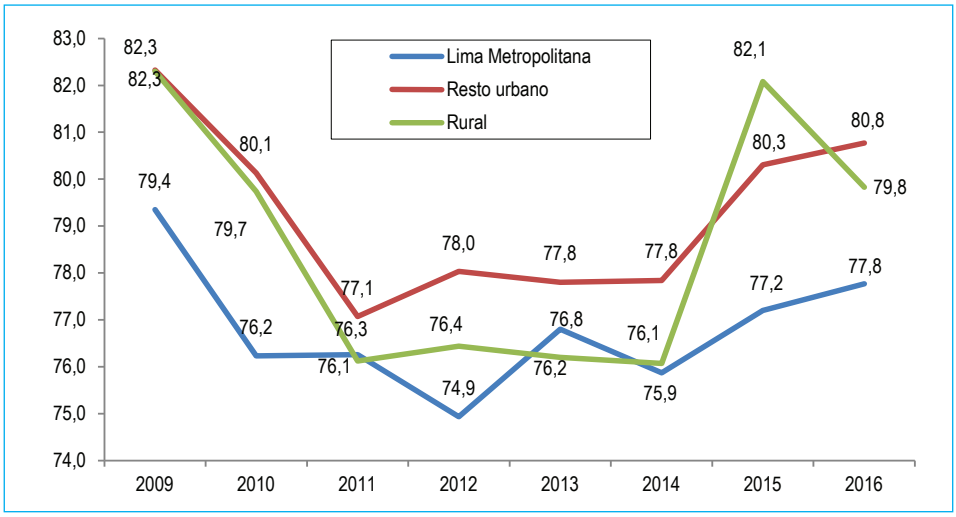


**Fuente: Instituto Nacional de Estadística e Informática - Encuesta Nacional de Hogares.**

**GRÁFICO 1.3**
**PERÚ: HOGARES CON PROBLEMAS DE MARCO MUESTRAL, SEGÚN ÁMBITO GEOGRÁFICO, 2009-2016**
(Porcentaje del total de hogares de la muestra)

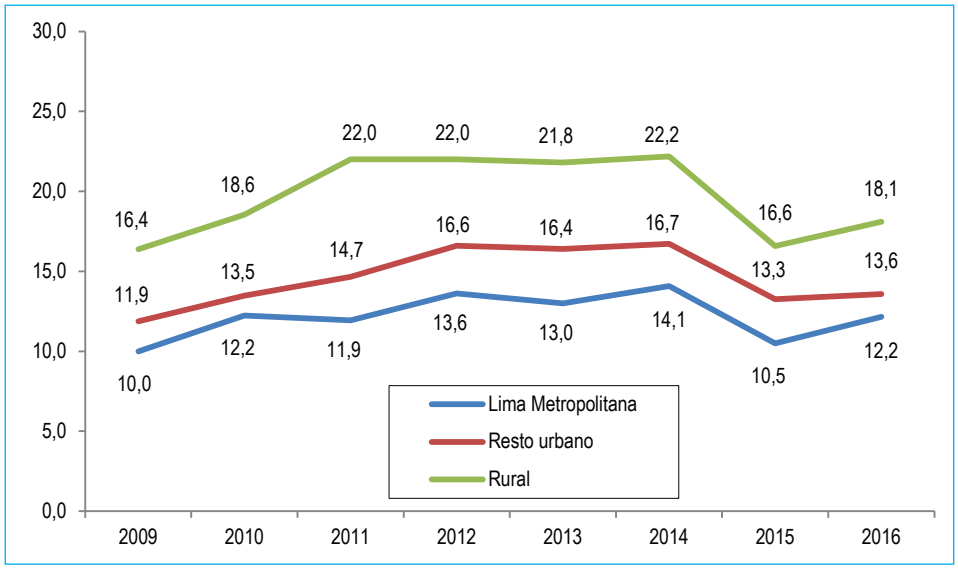


Fuente: Instituto Nacional de Estadística e Informática - Encuesta Nacional de Hogares.

## 1.3.5 Resultado de la entrevista por tipo de encuesta

De los resultados de la entrevista por tipo de encuesta, se observa que el mayor número de hogares entrevistados se encuentra en la muestra panel donde alcanzó el 83,6%, siendo menor en la muestra no panel (78,0%).

Los hogares con mayor incidencia en las ausencias y rechazos se encuentran en la muestra panel con el 9,3%, siendo mucho menor en la muestra no panel con 4,1%. Los problemas de marco se concentran mayoritariamente en la muestra no panel donde alcanzó el 17,9%.

**CUADRO Nº 1.4**
**PERÚ: RESULTADO DE LA ENTREVISTA POR TIPO DE ENCUESTA, 2016**
(Porcentaje)

| Resultado de la entrevista | 2016 | | |
|---|---|---|---|
| | Total | Panel | No panel |
| **Total** | | | |
| Hogares entrevistados | 79,7 | 83,6 | 78,0 |
| Rechazos y ausencias | 5,6 | 9,3 | 4,1 |
| Problemas de marco | 14,8 | 7,1 | 17,9 |

Fuente: Instituto Nacional de Estadística e Informática - Encuesta Nacional de Hogares.

A nivel de ámbito geográfico rural, se observa la mayor tendencia nacional de mayor número de hogares entrevistados de la muestra panel (88,9%), seguido del 83,7% y 77,4%, en el Resto Urbano y Lima Metropolitana, respectivamente. El porcentaje de rechazos y ausencias es mayor en la muestra panel de Lima Metropolitana (16,2%). Con respecto a los problemas de marco es más alto en la muestra no panel del área rural (22,0%).

**GRÁFICO Nº 1.4**
**LIMA METROPOLITANA: RESULTADO DE LA ENTREVISTA POR TIPO DE ENCUESTA, 2016**
(Porcentaje)

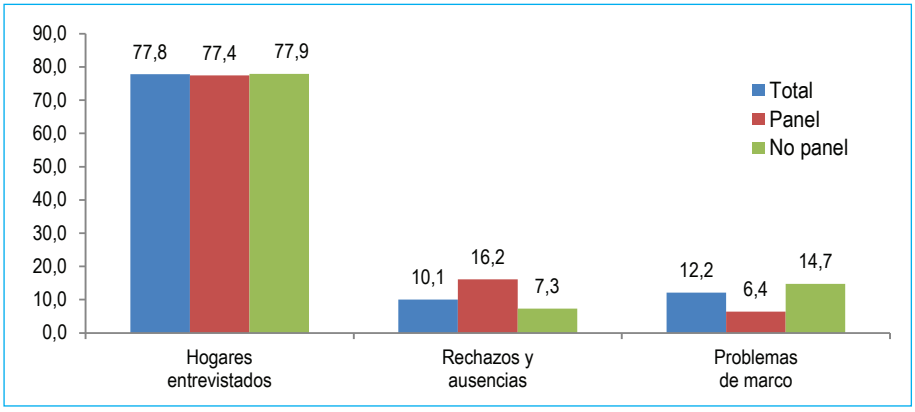


**Fuente: Instituto Nacional de Estadística e Informática - Encuesta Nacional de Hogares.**

**GRÁFICO Nº 1.5**
**RESTO URBANO: RESULTADO DE LA ENTREVISTA POR TIPO DE ENCUESTA, 2016**
(Porcentaje)

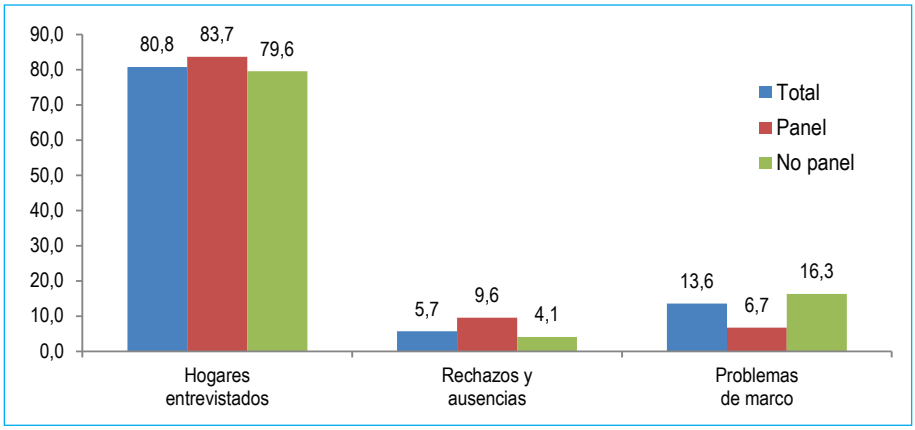


**Fuente: Instituto Nacional de Estadística e Informática - Encuesta Nacional de Hogares.**

En el Área urbana, la muestra alcanzó a nivel nacional mayor porcentaje de hogares entrevistados (80,8%). Con respecto a los problemas de marco, el Área Rural registra mayor porcentaje (18,1%).

**GRÁFICO Nº 1.6**
**RURAL: RESULTADO DE LA ENTREVISTA, POR TIPO DE ENCUESTA, 2016**
(Porcentaje)

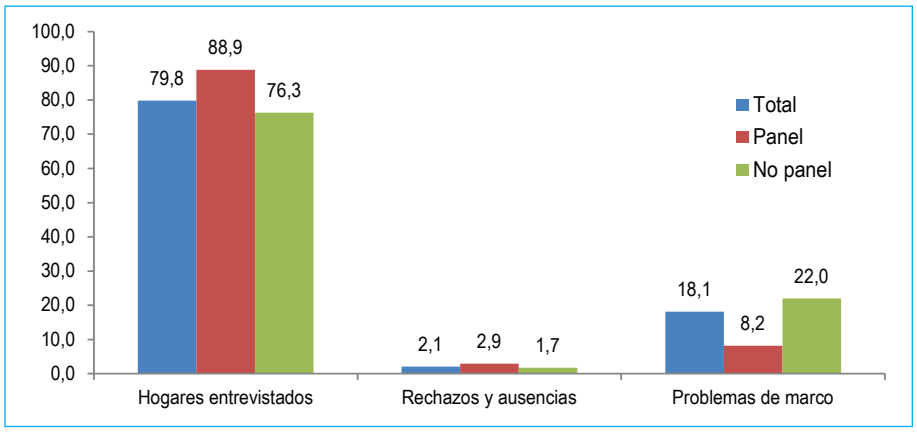


**Fuente: Instituto Nacional de Estadística e Informática - Encuesta Nacional de Hogares.**

## 1.4 Tasa de no respuesta total

La tasa de no respuesta del hogar total, se define como la proporción de viviendas ocupadas cuyos informantes no desean ser entrevistados (rechazo) o no están presentes en el momento de la entrevista (ausentes). Por lo tanto, este indicador mide la proporción de hogares que no se entrevistaron por las razones señaladas entre el total de viviendas programadas:

$$\text{TNR (Neta)} = \frac{R + A}{C + I + R + A} * 100$$

### 1.4.1 Tasa de no respuesta por dominios de estudio

La tasa de no respuesta este año fue de 6,6%, disminuyendo en 0,6 punto porcentual respecto a tasa del año anterior. En el Área Urbana alcanzó el 8,6%, registrándose una disminución con respecto al año anterior de 1,4 puntos porcentuales, mientras que en el Área Rural alcanzó el 2,5%, aumentando en 0,9 punto porcentual respecto del año anterior.

**CUADRO Nº 1.5**
**PERÚ: TASA DE NO RESPUESTA POR AÑO, SEGUN ÁMBITO GEOGRÁFICO, 2009-2016**
(Porcentaje)

| Ámbito geográfico | ANUAL | | | | | | | |
|---|---|---|---|---|---|---|---|---|
| | 2009 | 2010 | 2011 | 2012 | 2013 | 2014 | 2015 | 2016 |
| **Nacional** | **6,4** | **7,2** | **8,3** | **6,8** | **6,8** | **6,6** | **7,2** | **6,6** |
| Urbana | 8,7 | 9,7 | 11,2 | 9,2 | 8,9 | 8,7 | 10,0 | 8,6 |
| Rural | 1,6 | 2,1 | 2,4 | 2,0 | 2,6 | 2,3 | 1,6 | 2,5 |
| **Ámbito Geográfico** | | | | | | | | |
| Lima Metropolitana 1/ | 11,8 | 13,1 | 13,4 | 13,3 | 11,7 | 11,7 | 13,7 | 11,5 |
| Resto urbano | 6,6 | 7,4 | 9,7 | 6,4 | 6,9 | 6,5 | 7,4 | 6,6 |
| Rural | 1,6 | 2,1 | 2,4 | 2,0 | 2,6 | 2,3 | 1,6 | 2,5 |
| **Dominio** | | | | | | | | |
| Costa urbana | 6,7 | 6,9 | 9,3 | 5,4 | 6,7 | 6,9 | 7,9 | 5,6 |
| Costa rural | 1,4 | 1,7 | 1,5 | 1,6 | 2,5 | 1,6 | 1,5 | 1,6 |
| Sierra urbana | 7,5 | 9,4 | 12,2 | 9,0 | 8,0 | 7,5 | 8,3 | 9,2 |
| Sierra rural | 1,5 | 2,1 | 2,4 | 1,7 | 2,3 | 2,4 | 1,7 | 2,7 |
| Selva urbana | 3,6 | 3,7 | 4,7 | 3,3 | 4,5 | 3,1 | 3,8 | 3,3 |
| Selva rural | 1,9 | 2,5 | 3,2 | 3,6 | 3,9 | 2,1 | 1,3 | 2,3 |
| Lima Metropolitana 1/ | 11,8 | 13,1 | 13,4 | 13,3 | 11,7 | 11,7 | 13,7 | 11,5 |

1/ Incluye Provincia Constitucional del Callao.
**Fuente: Instituto Nacional de Estadística e Informática - Encuesta Nacional de Hogares.**

A nivel de dominios, se observa que la tasa de no respuesta aumentó en la mayoría de sus regiones con respecto del año pasado, con la excepción de la Costa Urbana, Selva Urbana y Lima Metropolitana.

Es en el ámbito urbano donde se ha registrado la mayor disminución de la tasa de no respuesta: Costa Urbana 5,6% (disminuyó 2,3 puntos porcentuales) y Selva Urbana con 3,3% (disminuyó 0,5 punto porcentual).

Por departamentos las mayores tasas se registraron en la Provincia de Lima (11,7%), Tacna (11,2%) y Puno (11,0 %). Por otro lado la tasa de no respuesta más baja se registró en Pasco con 0,7%.

Los departamentos que registraron la mayor reducción de la tasa de no respuesta con respecto al año anterior fueron: La Libertad (5,2 puntos porcentuales) y la Provincia de Lima (2,5 puntos porcentuales).

**GRÁFICO Nº 1.7**
**PERÚ: TASA DE NO RESPUESTA POR DEPARTAMENTOS, 2015 - 2016**

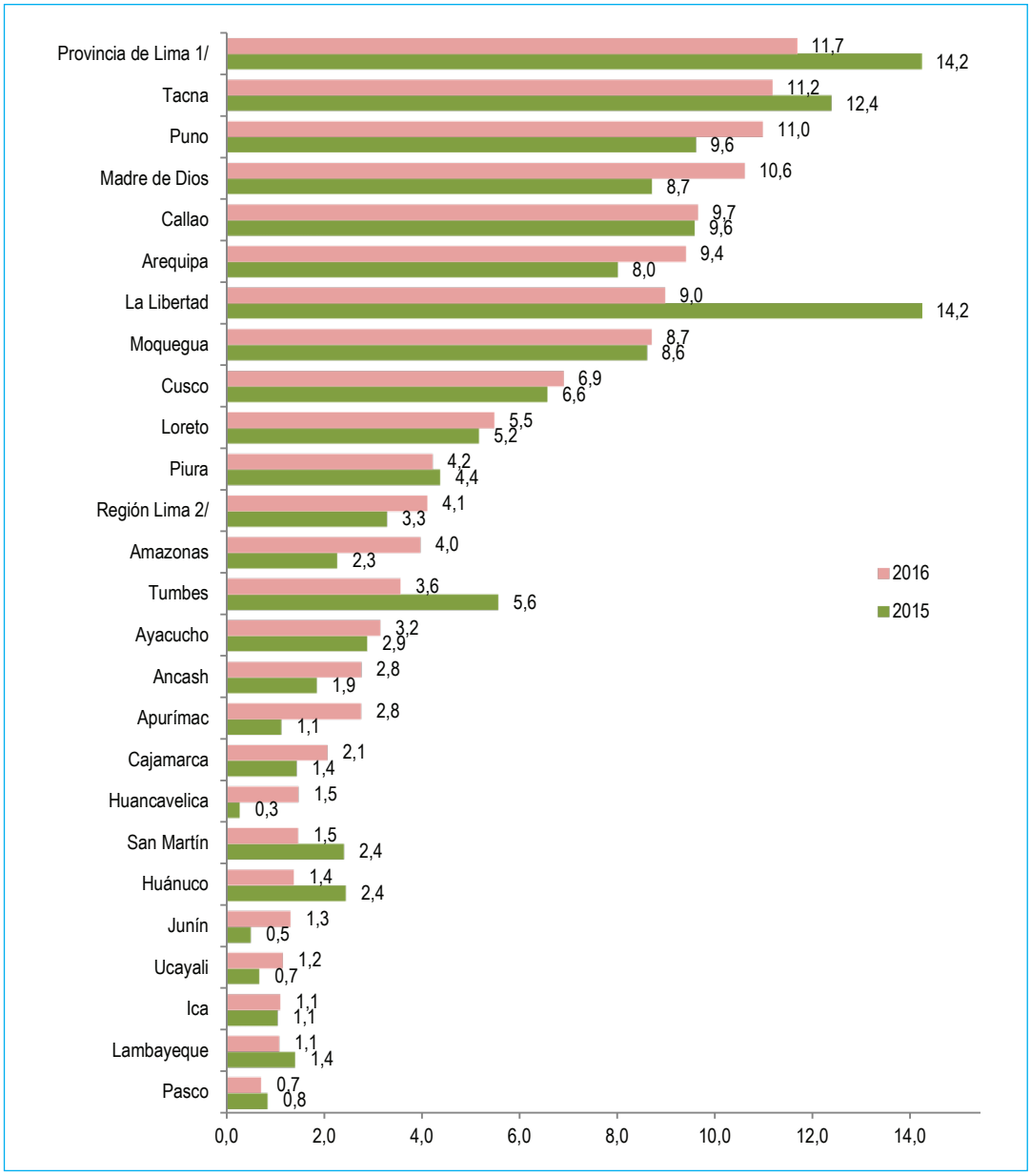


1/ Comprende los 43 distritos que conforman la provincia de Lima.
2/ Incluye las provincias de: Barranca, Cajatambo, Canta, Cañete, Huaral, Huarochirí, Huaura, Oyón y Yauyos.
**Fuente: Instituto Nacional de Estadística e informática - Encuesta Nacional de Hogares.**

### 1.4.2 Corrección de la tasa de no respuesta

La corrección de la tasa de no respuesta, es decir, de las viviendas que rechazaron la entrevista o estuvieron ausentes, se realiza mediante el ajuste del factor de expansión. Este ajuste se realiza a nivel de conglomerado, para ello busca reducir el sesgo ocasionado por la no respuesta. Se realiza en una primera etapa en forma independiente para cada uno de los trimestres de la encuesta; a nivel departamento, región, área y estrato poblacional; adicionalmente para Lima Metropolitana se recompone la estratificación socio económica del marco.

Luego en un segundo momento, se efectúa el ajuste de los factores de expansión a los totales poblacionales; este se hace de acuerdo con las proyecciones de población por departamento, región, área y estratificación socioeconómica proyectada para el punto medio del año. Conviene señalar que las proyecciones de población y las estructuras urbanas y rurales que se están utilizando provienen de la información del censo 2007.

En el siguiente cuadro se presenta la estructura según nivel socio económico del marco de viviendas, producto del cuál y en función al tamaño de muestra de la encuesta se obtiene el factor básico en donde se guarda relación proporcional con el marco tanto en vivienda como en población, finalmente la última columna muestra el factor ajustado en función a la tasa de no respuesta y las proyecciones de población vigentes a la fecha. Estas mismas proporciones son ajustadas a nivel de cada dominio de estudio.

**CUADRO Nº 1.6**
**PERÚ: COMPARACIÓN DE LAS ESTRUCTURAS DE VIVIENDAS OCUPADAS Y DE LA POBLACIÓN ENTRE EL MARCO DE MUESTREO Y LA ENCUESTA 2016, SEGÚN ESTRATIFICACIÓN SOCIOECONÓMICA**
(Porcentaje)

| Estrato socioeconómico | MARCO MUESTRAL | | 2016 Factor Ajustado | |
|---|---|---|---|---|
| | Viviendas | Población | Viviendas | Población |
| **Total** | **100,0** | **100,0** | **100,0** | **100,0** |
| A (Alto) | 2,7 | 1,4 | 2,6 | 1,3 |
| B | 6,9 | 4,1 | 5,9 | 3,6 |
| C | 15,4 | 12,2 | 14,2 | 11,7 |
| D | 37,5 | 37,8 | 37,8 | 37,8 |
| E (Bajo) | 37,4 | 44,6 | 39,5 | 45,6 |

**Nota:** Se ha estratificado el marco muestral a nivel de conglomerado, el estrato al cual pertenece el conglomerado es definido por el número de viviendas del estrato que predomina en el conglomerado.
**Fuente: Instituto Nacional de Estadística e Informática - Encuesta Nacional de Hogares.**

### 1.4.3 Tasa de no respuesta parcial

La metodología de la Encuesta Nacional de Hogares se caracteriza por la recolección de información en forma directa de cada una de las personas de 12 años a más que deben ser entrevistadas, esta es una de las razones de las reiteradas visitas que debe realizar el/la encuestador/a al hogar con la finalidad de lograr este objetivo, toma de información directa de las variables de educación, salud, empleo y gastos.

Como es de imaginarse, no en todos los casos se logra con éxito entrevistar en forma directa a todos los integrantes del hogar, en algunos casos por ausencia temporal de alguno de sus miembros o porque algunos de ellos no quisieron proporcionar información, lo que origina que el hogar tenga información incompleta, lo cual deriva que se tengan niveles de gasto inferiores a los que verdaderamente realiza dicho hogar.

Por lo tanto, ***la tasa de no respuesta parcial,*** se define como la omisión de información en alguno de los capítulos referidos a educación, salud y/o empleo.

### 1.4.4 Tasa de no respuesta parcial por dominios de estudio

Como podemos observar en el siguiente cuadro la tasa de no repuesta parcial para el año 2016 alcanzó el 1,5% a nivel nacional, igual tasa que el año anterior. A nivel de ámbito geográfico, se mantuvo en los mismos niveles en el Resto Urbano y en el Área Rural.

Los resultados obtenidos significan que de un total de 100 hogares en 2 de ellos algún miembro del hogar omitió información en alguno de los capítulos 300 (educación), 400 (salud) y/o 500 (empleo). Por dominios la mayor tasa de omisión se registró en Lima Metropolitana con 3,2 %, aumentando en 0,4 punto porcentual, con relación al año 2015. La misma tendencia presentó la Sierra Urbana con un aumento de 0,4 punto porcentual y la Selva Urbana con un ligero incremento de 0,1 punto porcentual.

**CUADRO Nº 1.7**
**PERÚ: TASA DE NO RESPUESTA PARCIAL 1/ POR AÑOS DE ENCUESTA, SEGÚN ÁMBITO GEOGRÁFICO Y DOMINIO, 2009-2016**
(Porcentaje)

| Ámbito geográfico/ Dominio | Anual | | | | | | | |
|---|---|---|---|---|---|---|---|---|
| | 2009 | 2010 | 2011 | 2012 | 2013 | 2014 | 2015 | 2016 |
| **Nacional** | **2,3** | **3,2** | **3,8** | **2,3** | **2,4** | **2,1** | **1,5** | **1,5** |
| Lima Metropolitana 2/ | 3,5 | 6,5 | 8,0 | 4,3 | 5,4 | 3,8 | 2,8 | 3,2 |
| Resto Urbano | 2,9 | 3,1 | 3,5 | 2,0 | 1,5 | 1,9 | 1,2 | 1,1 |
| Rural | 0,6 | 0,5 | 0,6 | 0,3 | 0,2 | 0,2 | 0,2 | 0,2 |
| **Dominio** | | | | | | | | |
| Costa urbana | 2,6 | 2,5 | 3,7 | 1,8 | 1,1 | 2,3 | 1,5 | 0,8 |
| Costa rural | 0,5 | 0,7 | 1,2 | 0,5 | 0,4 | 0,6 | 0,3 | 0,2 |
| Sierra urbana | 4,0 | 5,1 | 4,3 | 2,7 | 2,3 | 1,9 | 1,2 | 1,6 |
| Sierra rural | 0,7 | 0,5 | 0,5 | 0,4 | 0,2 | 0,2 | 0,2 | 0,2 |
| Selva urbana | 1,0 | 0,7 | 1,0 | 0,6 | 0,9 | 0,8 | 0,5 | 0,6 |
| Selva rural | 0,5 | 0,3 | 0,6 | 0,1 | 0,1 | 0,1 | 0,1 | 0,1 |

1/ Tasa de no respuesta parcial: es el porcentaje de hogares sin información en alguno de los módulos de educación, salud y empleo.
2/ Incluye Provincia Constitucional del Callao.
**Fuente: Instituto Nacional de Estadística e Informática - Encuesta Nacional de Hogares.**

A nivel de departamentos la tasa de no respuesta parcial en el 2016 registró sus mayores tasas en: Arequipa con 3,6% y la Provincia Constitucional del Callao con 3,4%. En los departamentos de Lambayeque, San Martín, Ica, Huancavelica, Huánuco, Junín, Tumbes y Ucayali no presentan tasa de no respuesta parcial.

**GRÁFICO Nº 1.8**
**PERÚ: TASA DE NO RESPUESTA PARCIAL POR DEPARTAMENTO, 2015 - 2016**
(Porcentaje del total de viviendas seleccionadas)

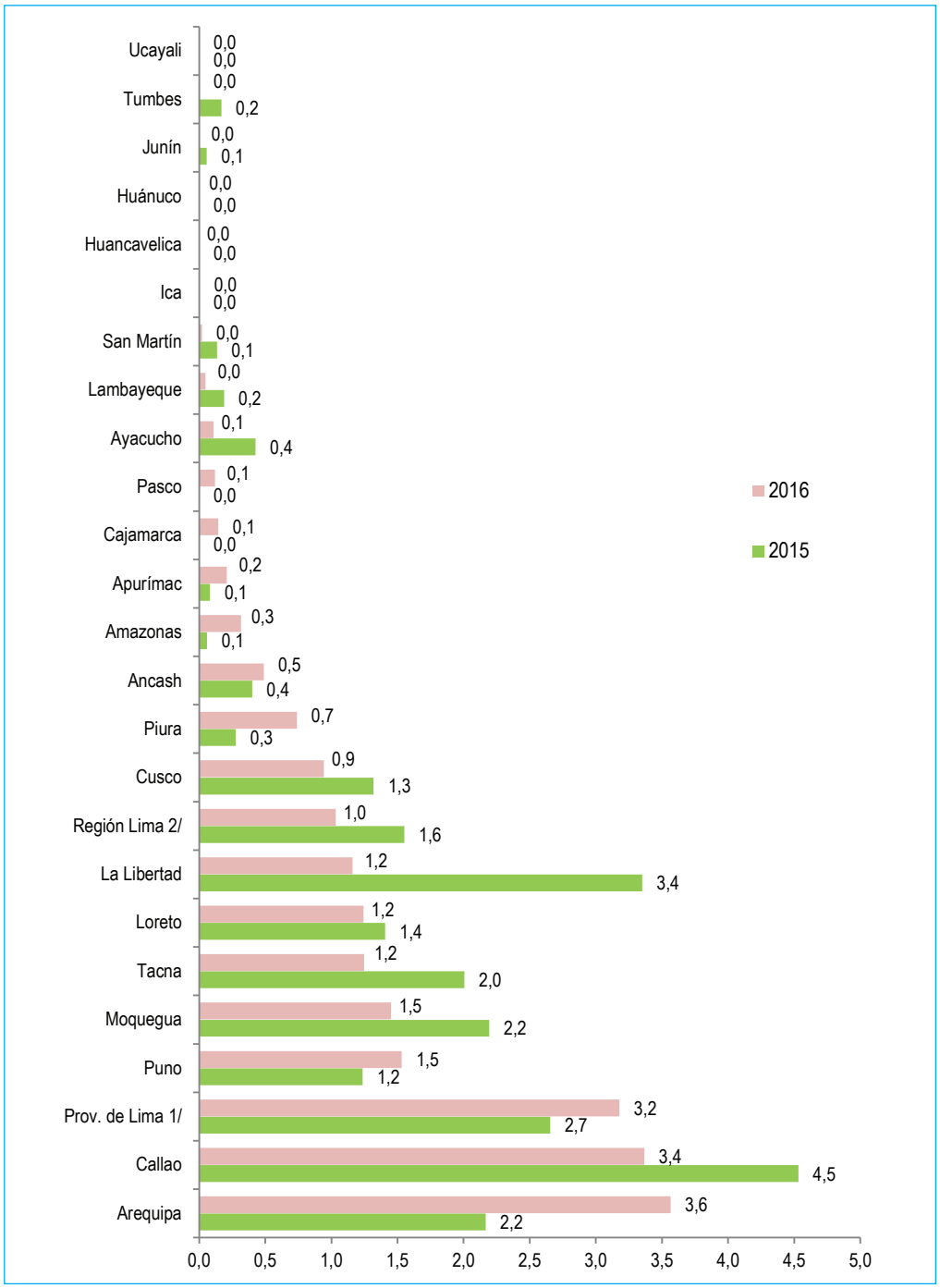


1/ Comprende los 43 distritos que conforman la provincia de Lima.
2/ Incluye las provincias de: Barranca, Cajatambo, Canta, Cañete, Huaral, Huarochirí, Huaura, Oyón y Yauyos.
**Fuente: Instituto Nacional de Estadística e Informática - Encuesta Nacional de Hogares.**

Al comparar los resultados a nivel departamento con los obtenidos el año anterior, son 12 los departamentos donde la tasa de no respuesta parcial se ha reducido: entre los principales tenemos a La Libertad, la Provincia Constitucional del Callao y Tacna (descendieron 2,2, 1,2 y 0,8 punto porcentual, respectivamente). Por otro lado, los departamentos que tuvieron el mayor crecimiento de esta tasa con respecto al año anterior fueron: Madre de Dios y Arequipa (1,9 y 1,4 puntos porcentuales, respectivamente).

### 1.4.5 Corrección de la omisión de la tasa de no respuesta parcial

Con la finalidad de corregir el sesgo de la omisión de la tasa de no respuesta parcial desde el año 2004 se realiza el procedimiento de imputación Hot Deck de datos faltantes (imputación de variables cualitativas), proceso que se realiza después de la deflactación y antes de la imputación (de variables cuantitativas donde se utiliza la técnica de matrices promedios). El método Hot Deck se realiza sólo a los miembros del hogar para las omisiones de información en los capítulos correspondientes a educación, salud, empleo.

El proceso de imputación Hot Deck parte de una identificación de receptores y donantes que cumplan los criterios para los 3 grupos de parentesco:

- Jefes de hogar
- Cónyuges
- Resto de parientes (hijo, yerno, nuera, nietos, padres, suegros, otros parientes y otros no parientes)

El procedimiento consiste en asignar información a las variables cualitativas de aquellos miembros del hogar que no informaron simultáneamente los módulos educación (300), salud (400) y empleo (500). La imputación sobre las variables cualitativas faltantes se efectuó mediante el reemplazo de las características de información cualitativa de las personas que respondieron estos módulos con características demográficas, educativas, espaciales, socioeconómicas y temporales similares.

La imputación Hot Deck se aplica en forma independiente para cada uno de los departamentos del país, las variables que se incluyen en la búsqueda del donante son: estrato socioeconómico, edad, sexo, número de miembros del hogar, nivel educativo del jefe del hogar y período de entrevista según trimestre, ubigeo, zona, manzana, sub-manzana, AER, conglomerado, vivienda, hogar y persona.

Para el año 2016, el porcentaje de omisión de personas de los capítulos de educación, salud y empleo alcanzó el 0,45% (disminuyó en 0,06 punto porcentual con respecto al año 2015), es decir, en total 444 personas omitidas.

Se imputó la información por procedimiento Hot Deck de 387 personas, es decir, del total de personas omitidas se imputó información al 87,2% de personas. No fueron imputadas 57 personas, es decir, el 12,8% de las personas omitidas.

**CUADRO Nº 1.8**
**PERÚ: NÚMERO DE PERSONAS OMITIDAS, IMPUTADAS Y SIN IMPUTAR DE LOS CAPÍTULOS DE EDUCACIÓN, SALUD Y EMPLEO POR AÑO DE ENCUESTA, 2015-2016**

| Omisión | 2015 | 2016 |
|---|---|---|
| **Tasa de Hogares con Omisión (expandidos)** | **1,24%** | **1,19%** |
| **Total de Hogares omitidas** | **268** | **288** |
| Imputado | 185 | 254 |
| No imputado | 83 | 34 |
| **Total de personas omitidas (expandido)** | **0,51%** | **0,45%** |
| **Total de personas omitidas** | **412** | **444** |
| Imputado | 255 | 387 |
| No imputado | 157 | 57 |

**Fuente: Instituto Nacional de Estadística e Informática - Encuesta Nacional de Hogares.**

# II. Evolución del Gasto, Ingreso

# II. Evolución del Gasto, Ingreso

## 2.1 Evolución del gasto real per cápita

Para el año 2016, el gasto real promedio per cápita mensual fue de 712 soles, registrándose un incremento de 2,0 % (equivalente a 14 soles) respecto al nivel alcanzado el año 2015.

**GRÁFICO Nº 2.1**
**PERÚ: EVOLUCIÓN DEL GASTO REAL PROMEDIO PER CÁPITA MENSUAL, 2007-2016**
(Soles constantes base=2016 a precios de Lima Metropolitana)

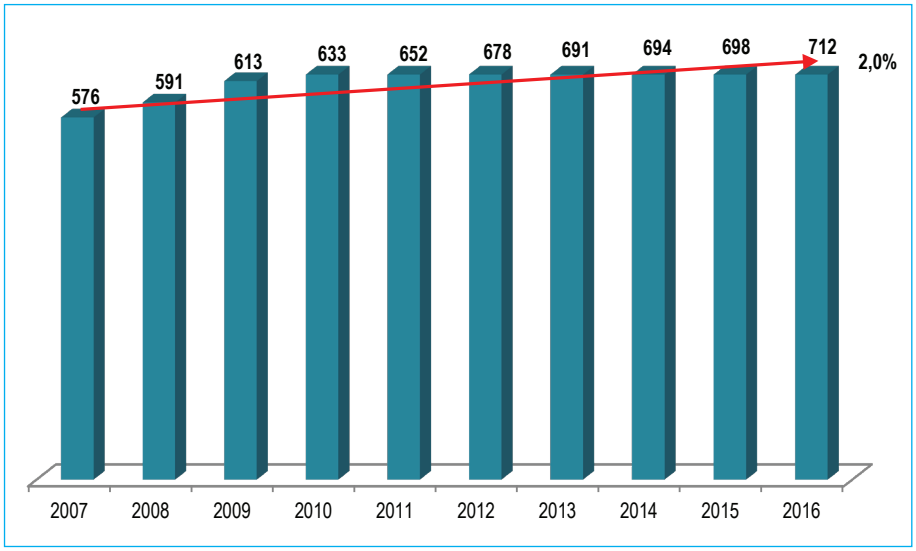


**Fuente: Instituto Nacional de Estadística e Informática - Encuesta Nacional de Hogares.**

Al evaluar la información por área de residencia, se observa que el gasto real promedio en el Área Urbana alcanzó a 807 soles siendo más del doble del Área Rural que se ubicó en 394 soles.

Comparando con el año 2015, se observa que creció en el Área Urbana 1,8% y en el Área Rural en 1,2%.

Por regiones naturales, se observa que el gasto real promedio per cápita en la Costa fue de 834 soles, seguido de la Sierra con 573 soles y Selva con 535 soles (ver cuadro Nº 2.1 y gráfico Nº 2.2).

Al comparar con lo obtenido en el año 2015, se observa un mayor incremento en la Costa con 2,4%, seguido de la Sierra con 1,0% y en la Selva fue de 0,8%.

Por dominios geográficos, se observa que el gasto real promedio per cápita aumentó en la Costa Urbana en 3,6%, seguido de la Costa Rural con 1,9%, en Lima Metropolitana y la Sierra Rural con 1,7% en ambos casos y en la Selva Urbana con 0,8%. En cambio, en la Selva Rural disminuyó en 0,5% y en la Sierra Urbana se mantuvo en los mismos niveles del año anterior.

## GRÁFICO Nº 2.2
## PERÚ: VARIACIÓN DEL GASTO REAL PROMEDIO PER CÁPITA MENSUAL, SEGÚN ÁMBITO GEOGRÁFICO, 2016/2015
(Variación porcentual)

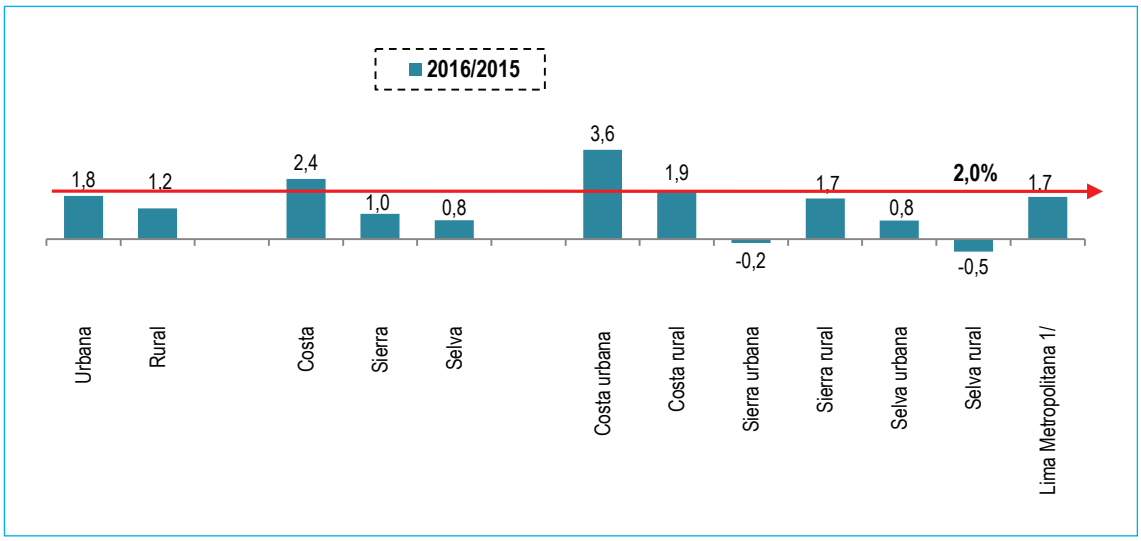


1/ Incluye la provincia Constitucional del Callao.

**Fuente: Instituto Nacional de Estadística e Informática - Encuesta Nacional de Hogares.**

## CUADRO Nº 2.1
## PERÚ: GASTO REAL PROMEDIO PER CÁPITA MENSUAL, SEGÚN ÁMBITO GEOGRÁFICO, 2007-2016
(Soles constantes base=2016 a precios de Lima Metropolitana)

| Ámbito geográfico | 2007 | 2008 | 2009 | 2010 | 2011 | 2012 | 2013 | 2014 | 2015 | 2016 | Variación Porcentual | |
|---|---|---|---|---|---|---|---|---|---|---|---|---|
| | | | | | | | | | | | 2016 / 2015 | 2016 / 2007 |
| **Nacional** | **576** | **591** | **613** | **633** | **652** | **678** | **691** | **694** | **698** | **712** | **2,0** | **23,8** |
| Urbana | 692 | 705 | 730 | 745 | 759 | 786 | 792 | 791 | 793 | 807 | 1,8 | 16,6 |
| Rural | 275 | 291 | 295 | 317 | 342 | 358 | 380 | 386 | 389 | 394 | 1,2 | 43,4 |
| **Región Natural** | | | | | | | | | | | | |
| Costa | 711 | 714 | 749 | 757 | 774 | 803 | 805 | 808 | 814 | 834 | 2,4 | 17,3 |
| Sierra | 428 | 456 | 468 | 494 | 511 | 534 | 564 | 566 | 567 | 573 | 1,0 | 33,9 |
| Selva | 399 | 433 | 423 | 467 | 497 | 519 | 530 | 529 | 531 | 535 | 0,8 | 34,1 |
| **Dominio** | | | | | | | | | | | | |
| Costa urbana | 681 | 680 | 677 | 704 | 732 | 753 | 734 | 742 | 744 | 770 | 3,6 | 13,1 |
| Costa rural | 376 | 397 | 388 | 418 | 445 | 457 | 473 | 474 | 472 | 481 | 1,9 | 28,1 |
| Sierra urbana | 640 | 675 | 680 | 706 | 713 | 735 | 763 | 751 | 743 | 742 | -0,2 | 16,0 |
| Sierra rural | 258 | 274 | 287 | 305 | 326 | 344 | 369 | 378 | 384 | 390 | 1,7 | 51,3 |
| Selva urbana | 510 | 559 | 548 | 601 | 621 | 643 | 647 | 644 | 643 | 648 | 0,8 | 27,1 |
| Selva rural | 273 | 284 | 271 | 300 | 336 | 350 | 367 | 366 | 365 | 363 | -0,5 | 33,0 |
| Lima Metropolitana 1/ | 767 | 769 | 833 | 826 | 834 | 867 | 880 | 880 | 889 | 904 | 1,7 | 17,8 |

1/ Incluye Provincia Constitucional del Callao.

**Fuente: Instituto Nacional de Estadística e Informática - Encuesta Nacional de Hogares.**

### 2.1.1 Evolución del gasto real per cápita mensual por deciles

Al desagregar el indicador del gasto per cápita por deciles, se observa que entre los años 2015 y 2016 existe un incremento significativo desde el primer decil de gasto hasta el noveno decil. El primer decil registró el mayor crecimiento en el gasto con un incremento de 3,8%, el segundo decil incrementó en 3,6%, el cuarto decil incrementó 3,2%, los deciles 3, 5 y 6 registraron un incremento de 2,8% en cada caso, los deciles 7 y 8 incrementaron en 2,7% y 2,6% respectivamente y el decil 9 se incrementó en 2,1%.

**GRÁFICO Nº 2.3**
**PERÚ: VARIACIÓN DEL GASTO REAL PROMEDIO PER CÁPITA MENSUAL, SEGÚN DECILES, 2016/2015**
(Porcentaje)

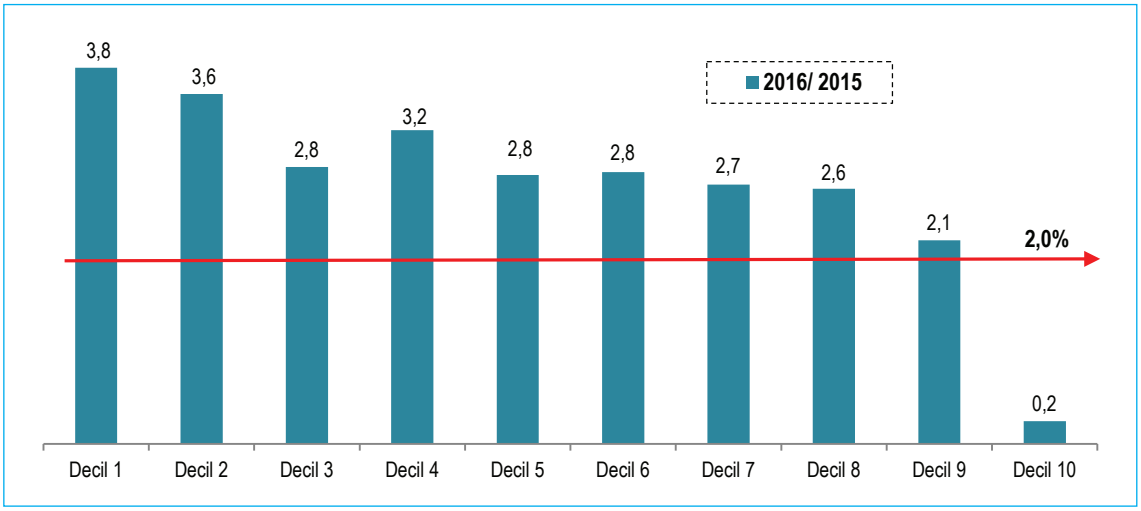


**Fuente: Instituto Nacional de Estadística e Informática - Encuesta Nacional de Hogares.**

**CUADRO Nº 2.2**
**PERÚ: GASTO REAL PROMEDIO PER CÁPITA MENSUAL, SEGÚN DECILES DE GASTO, 2007-2016**
(Soles constantes base=2016 a precios de Lima Metropolitana)

| Deciles del gasto | 2007 | 2008 | 2009 | 2010 | 2011 | 2012 | 2013 | 2014 | 2015 | 2016 | Variación Porcentual | |
|---|---|---|---|---|---|---|---|---|---|---|---|---|
| | | | | | | | | | | | 2016 / 2015 | 2016 / 2007 |
| **Nacional** | **576** | **591** | **613** | **633** | **652** | **678** | **691** | **694** | **698** | **712** | **2,0** | **23,8** |
| Decil 1 | 126 | 132 | 140 | 154 | 166 | 173 | 187 | 193 | 198 | 205 | 3,8 | 62,8 |
| Decil 2 | 206 | 221 | 230 | 246 | 264 | 276 | 293 | 297 | 303 | 314 | 3,6 | 52,5 |
| Decil 3 | 275 | 291 | 303 | 324 | 343 | 357 | 372 | 377 | 383 | 394 | 2,8 | 43,1 |
| Decil 4 | 339 | 362 | 374 | 397 | 417 | 433 | 444 | 449 | 452 | 466 | 3,2 | 37,6 |
| Decil 5 | 408 | 434 | 447 | 471 | 494 | 511 | 518 | 525 | 527 | 542 | 2,8 | 32,6 |
| Decil 6 | 485 | 514 | 524 | 553 | 573 | 594 | 604 | 607 | 609 | 626 | 2,8 | 29,1 |
| Decil 7 | 576 | 611 | 621 | 655 | 670 | 694 | 705 | 709 | 711 | 730 | 2,7 | 26,8 |
| Decil 8 | 701 | 736 | 757 | 781 | 803 | 830 | 841 | 847 | 847 | 869 | 2,6 | 23,9 |
| Decil 9 | 915 | 942 | 972 | 993 | 1010 | 1049 | 1068 | 1073 | 1073 | 1095 | 2,1 | 19,7 |
| Decil 10 | 1725 | 1669 | 1765 | 1755 | 1777 | 1862 | 1877 | 1861 | 1879 | 1883 | 0,2 | 9,2 |

**Nota:** Deciles móviles o independiente para cada año.
**Fuente: Instituto Nacional de Estadística e Informática - Encuesta Nacional de Hogares.**

Analizando los resultados a nivel de Lima Metropolitana para el periodo 2015-2016, se observa que el gasto real per cápita se incrementó en todos los deciles, siendo el sexto decil el que más se incrementó en 3,4%, seguido del sétimo (3,1%), octavo (2,5%), primer, cuarto y quinto decil (2,4% en cada caso) y los deciles 3, 2 , 10 y 9 registraron un incremento de 1,4%, 1,2%, 0,8% y 0,4% respectivamente.

**GRÁFICO Nº 2.4**
**LIMA METROPOLITANA: VARIACIÓN DEL GASTO REAL PROMEDIO PER CÁPITA MENSUAL, SEGÚN DECILES, 2016/2015**
(Porcentaje)

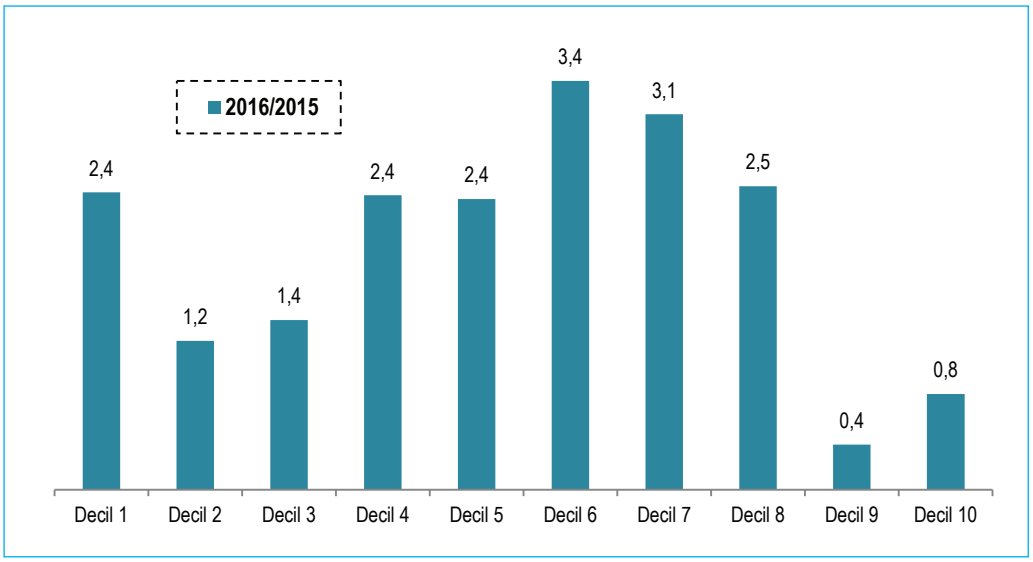


**Fuente: Instituto Nacional de Estadística e Informática - Encuesta Nacional de Hogares.**

**CUADRO Nº 2.3**
**LIMA METROPOLITANA: GASTO REAL PROMEDIO PER CÁPITA MENSUAL, SEGÚN DECILES DEL GASTO, 2007-2016**
(Soles constantes base=2016 a precios de Lima Metropolitana)

| Deciles del gasto | 2007 | 2008 | 2009 | 2010 | 2011 | 2012 | 2013 | 2014 | 2015 | 2016 | Variación Porcentual | |
|---|---|---|---|---|---|---|---|---|---|---|---|---|
| | | | | | | | | | | | 2016 / 2015 | 2016 / 2007 |
| **Lima Metropolitana 1/** | **767** | **769** | **833** | **826** | **834** | **867** | **880** | **880** | **889** | **904** | **1,7** | **17,8** |
| Decil 1 | 266 | 274 | 289 | 301 | 299 | 307 | 331 | 329 | 335 | 344 | 2,4 | 29,1 |
| Decil 2 | 358 | 373 | 397 | 410 | 411 | 420 | 431 | 435 | 443 | 448 | 1,2 | 25,2 |
| Decil 3 | 424 | 440 | 467 | 482 | 492 | 499 | 507 | 511 | 519 | 527 | 1,4 | 24,3 |
| Decil 4 | 486 | 510 | 532 | 549 | 555 | 574 | 581 | 585 | 589 | 603 | 2,4 | 24,1 |
| Decil 5 | 551 | 582 | 603 | 629 | 624 | 649 | 655 | 665 | 669 | 685 | 2,4 | 24,4 |
| Decil 6 | 629 | 662 | 701 | 710 | 714 | 734 | 742 | 762 | 755 | 780 | 3,4 | 24,0 |
| Decil 7 | 731 | 764 | 811 | 805 | 823 | 851 | 856 | 876 | 871 | 898 | 3,1 | 22,9 |
| Decil 8 | 887 | 907 | 967 | 953 | 969 | 1004 | 1025 | 1043 | 1034 | 1060 | 2,5 | 19,5 |
| Decil 9 | 1134 | 1138 | 1232 | 1204 | 1240 | 1279 | 1301 | 1317 | 1333 | 1338 | 0,4 | 18,0 |
| Decil 10 | 2208 | 2047 | 2333 | 2217 | 2218 | 2361 | 2370 | 2281 | 2340 | 2359 | 0,8 | 6,8 |

**Nota:** Deciles móviles o independiente para cada año.
1/ Incluye la Provincia Constitucional del Callao.
**Fuente: Instituto Nacional de Estadística e Informática - Encuesta Nacional de Hogares.**

## 2.1.2 Evolución del gasto per cápita por grupos de la canasta

Al analizar la distribución del gasto en el 2016, se observa que el 40,8% del gasto per cápita se destinó a alimentos (S/.290), seguido de alquiler de vivienda y combustible con 19,1% (S/.136), transportes y comunicaciones con 10,9% (S/.78), cuidados de la salud con 8,0% (S/.57), otros gastos acumulan 5,3% (S/.37), educación y vestido y calzado con 4,3% (S/.30) en ambos casos, muebles y enseres con 3,8% (S/.27) y esparcimiento, diversión y cultura con 3,6% (S/.26).

**GRÁFICO Nº 2.5**
**PERÚ: ESTRUCTURA DEL GASTO REAL PROMEDIO PER CÁPITA MENSUAL, SEGÚN GRUPOS DE GASTO, 2007 Y 2016**
(Porcentaje)

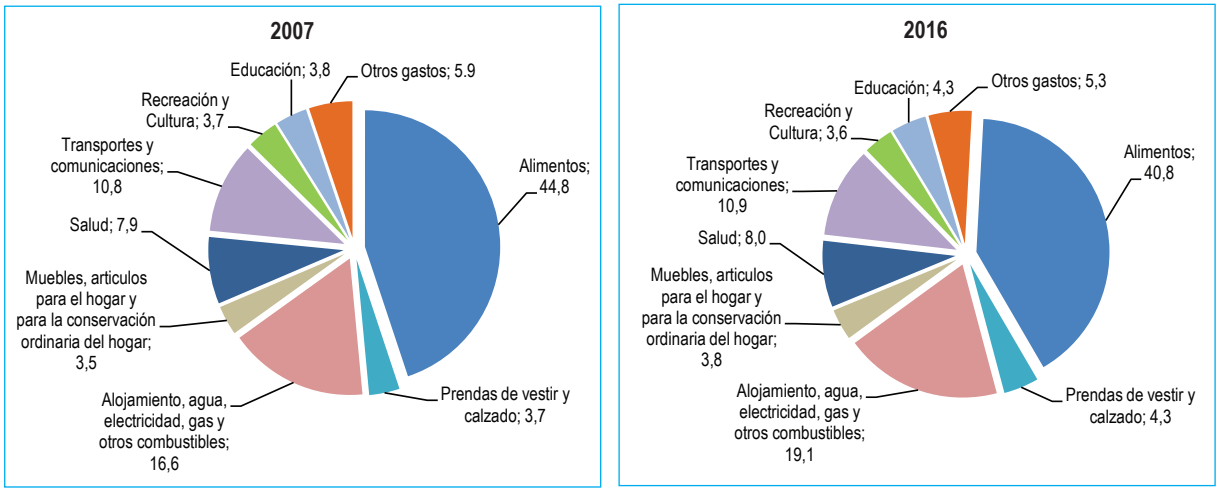


**Fuente: Instituto Nacional de Estadística e Informática - Encuesta Nacional de Hogares.**

**CUADRO Nº 2.4**
**PERÚ: GASTO REAL PROMEDIO PER CÁPITA MENSUAL, SEGÚN GRUPOS DE GASTO, 2007-2016**
(Soles constantes base=2015 a precios de Lima Metropolitana)

| Grupos de gasto | 2007 | 2008 | 2009 | 2010 | 2011 | 2012 | 2013 | 2014 | 2015 | 2016 | Variación Porcentual | |
|---|---|---|---|---|---|---|---|---|---|---|---|---|
| | | | | | | | | | | | 2016 / 2015 | 2016 / 2007 |
| **Nacional** | **576** | **591** | **613** | **633** | **652** | **678** | **691** | **694** | **698** | **712** | **2,0** | **23,8** |
| Alimentos | 258 | 263 | 264 | 272 | 279 | 282 | 289 | 285 | 289 | 290 | 0,7 | 12,5 |
| Prendas de vestir y calzado | 21 | 23 | 26 | 28 | 27 | 30 | 31 | 30 | 31 | 30 | -1,2 | 44,0 |
| Alojamiento, agua, electricidad, gas y otros combustibles | 96 | 96 | 103 | 103 | 112 | 120 | 127 | 130 | 134 | 136 | 2,0 | 42,4 |
| Muebles, articulos para el hogar y para la conservación ordinaria del hogar | 20 | 20 | 22 | 23 | 23 | 25 | 24 | 26 | 27 | 27 | 0,4 | 33,6 |
| Salud | 45 | 51 | 50 | 55 | 56 | 58 | 55 | 55 | 55 | 57 | 5,1 | 26,1 |
| Transportes y Comunicaciones | 62 | 62 | 66 | 66 | 67 | 72 | 76 | 74 | 74 | 78 | 5,7 | 25,5 |
| Recreación y Cultura | 21 | 22 | 23 | 24 | 25 | 26 | 26 | 27 | 26 | 26 | -1,4 | 20,1 |
| Educación | 22 | 21 | 22 | 24 | 26 | 26 | 27 | 29 | 27 | 30 | 10,8 | 39,5 |
| Otros gastos 1/ | 30 | 32 | 36 | 38 | 36 | 39 | 36 | 37 | 37 | 37 | 1,3 | 24,8 |

1/ Incluye Bebidas alcohólicas, tabaco y estupefacientes, servicios de alojamiento y Bienes y servicios diversos.
**Fuente: Instituto Nacional de Estadística e Informática - Encuesta Nacional de Hogares.**

Para el año 2016, según grupos de gasto, se observa un incremento en educación en 10,8%, transportes y comunicaciones en 5,7%, salud en 5,1%, alquiler de vivienda y combustible en 2,0%, otros gastos crecieron en 1,3%, alimentos en 0,7%, así como el grupo de muebles y enseres en 0,4%. Por el contrario, los grupos del gasto que han disminuido son: esparcimiento diversión y cultura en 1,4%, y vestido y calzado en 1,2%.

**GRÁFICO Nº 2.6**
**PERÚ: VARIACIÓN DEL GASTO REAL PROMEDIO PER CÁPITA MENSUAL, SEGÚN GRUPOS DE GASTO, 2016/2015**
(Porcentaje)

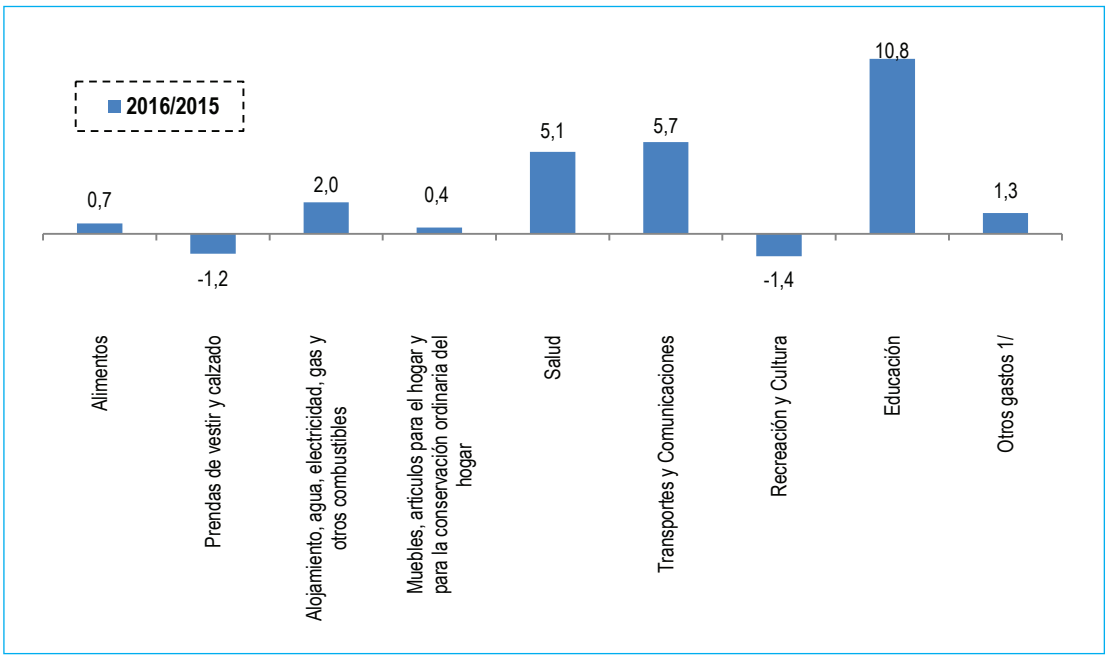


1/ Incluye Bebidas alcohólicas, tabaco y estupefacientes, servicios de alojamiento y Bienes y servicios diversos.
**Fuente: Instituto Nacional de Estadística e Informática - Encuesta Nacional de Hogares.**

### 2.1.3 Distribución acumulada del gasto per cápita real

El análisis de robustez del incremento del gasto entre los años 2015 y 2016, se realiza a través del examen de la evolución de la distribución del gasto representado por las curvas de frecuencia acumulada. En las siguientes curvas se muestra, en el eje de las ordenadas, el porcentaje de la población acumulada, y en el eje de las abscisas, el gasto real per cápita a precios de Lima Metropolitana; es decir, representa el porcentaje de la población que accede a un nivel de gasto. Además se presenta en línea vertical, el nivel que corresponde a la línea de pobreza para el año 2016 cuya intersección con la curva de gasto indica la incidencia de pobreza. Las curvas de frecuencia acumulada permiten verificar el comportamiento del gasto real per cápita en todos los segmentos de la distribución.

Al observar los resultados a nivel nacional correspondiente al año 2016, a nivel nacional, se observa que la curva de frecuencia acumulada del gasto real se ha desplazado ligeramente hacia la derecha, lo que indica un aumento del gasto en todos los segmentos de la distribución. Por lo tanto, cualquiera sea el valor de la línea de pobreza se espera que, la incidencia de pobreza disminuya respecto al año 2015.

Comparando los resultados de los años 2015 y 2016 a nivel de ámbitos geográficos (Lima Metropolitana, Resto Urbano y Rural) la frecuencia acumulada del gasto se desplaza ligeramente hacia la derecha en todos los segmentos de la distribución, siendo mayor el desplazamiento del resto urbano, sobre todo en los segmentos poblacionales de mayor pobreza.

GRÁFICO Nº 2.7

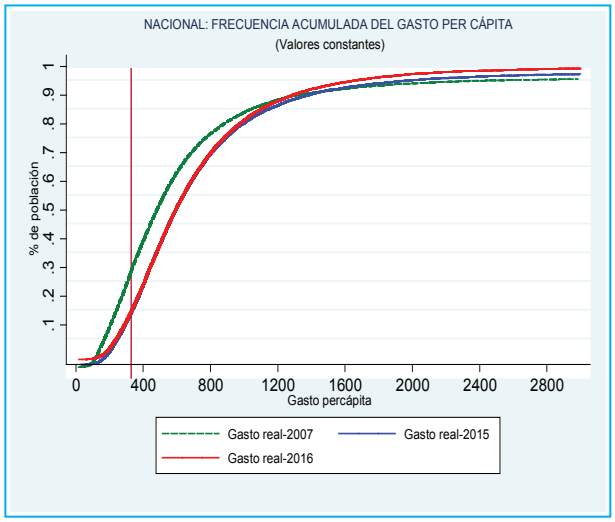


GRÁFICO Nº 2.8

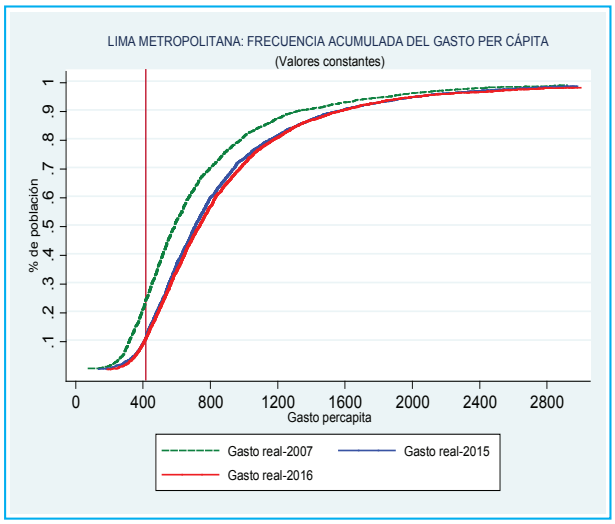


GRÁFICO Nº 2.9

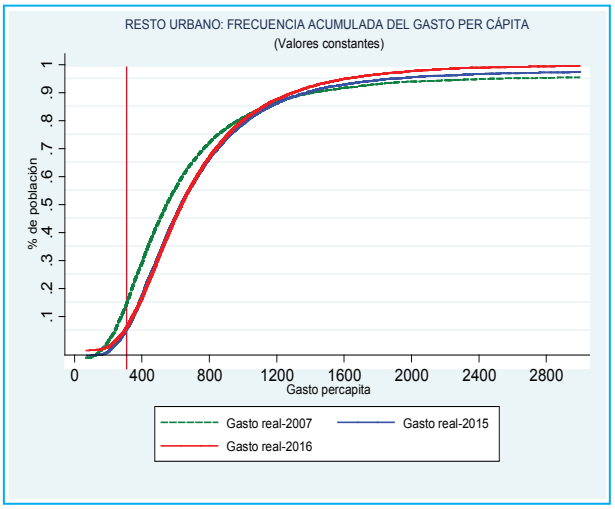


GRÁFICO Nº 2.10

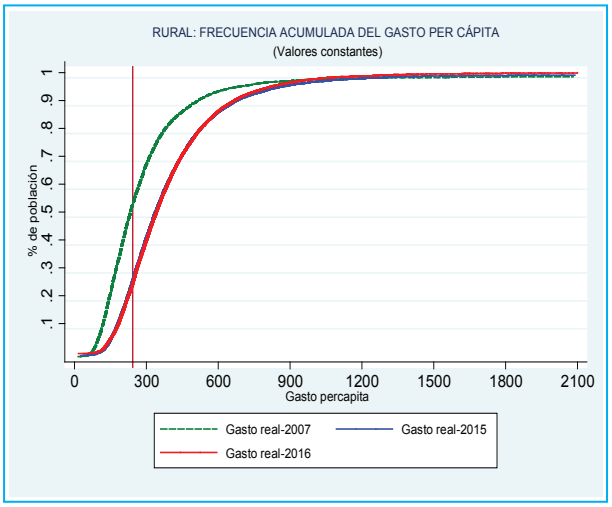


**Fuente: Instituto Nacional de Estadística e Informática - Encuesta Nacional de Hogares.**

## 2.1.4 Evolución del grado de desigualdad del gasto (Coeficiente de Gini)

El grado de desigualdad de una distribución es medida generalmente a través del coeficiente de Gini. Cuando este coeficiente asume el valor de 1, significa que existe perfecta desigualdad; si asume el valor 0 significa que existe perfecta igualdad.

Para el año 2016, el coeficiente de Gini a nivel nacional alcanzó a 0,34, a nivel de área geográfica para el área urbana fue 0,31 y el área rural 0,29.

Comparando los resultados con el año anterior, el grado de desigualdad en el país se ha reducido. Entre los años 2007 y 2016, se observa una reducción al pasar de 0,41 a 0,34; estos resultados se explican por el descenso tanto en el Área Urbana como Rural donde se reducen en 0,05 y 0,04 (de 0,36 a 0,31 y de 0,33 a 0,29, respectivamente). Según región natural, la mayor disminución se dio en la Sierra al pasar de 0,43 a 0,35.

**CUADRO Nº 2.5**
**PERÚ: EVOLUCIÓN DEL GRADO DE DESIGUALDAD (COEFICIENTE GINI) DEL GASTO, SEGÚN ÁMBITO GEOGRÁFICO, 2007 - 2016**

| Ámbito geográfico | 2007 | 2008 | 2009 | 2010 | 2011 | 2012 | 2013 | 2014 | 2015 | 2016 |
|---|---|---|---|---|---|---|---|---|---|---|
| **Nacional** | **0,41** | **0,38** | **0,39** | **0,37** | **0,36** | **0,36** | **0,35** | **0,35** | **0,35** | **0,34** |
| Urbana | 0,36 | 0,34 | 0,34 | 0,33 | 0,32 | 0,32 | 0,32 | 0,32 | 0,32 | 0,31 |
| Rural | 0,33 | 0,33 | 0,32 | 0,31 | 0,32 | 0,32 | 0,31 | 0,30 | 0,30 | 0,29 |
| **Región Natural** | | | | | | | | | | |
| Costa | 0,36 | 0,33 | 0,34 | 0,33 | 0,32 | 0,33 | 0,32 | 0,32 | 0,32 | 0,31 |
| Sierra | 0,43 | 0,42 | 0,40 | 0,39 | 0,38 | 0,38 | 0,37 | 0,37 | 0,36 | 0,35 |
| Selva | 0,39 | 0,39 | 0,39 | 0,38 | 0,36 | 0,36 | 0,36 | 0,35 | 0,35 | 0,34 |
| **Dominio** | | | | | | | | | | |
| Costa urbana | 0,34 | 0,31 | 0,31 | 0,31 | 0,30 | 0,30 | 0,30 | 0,30 | 0,30 | 0,29 |
| Costa rural | 0,30 | 0,28 | 0,29 | 0,29 | 0,31 | 0,28 | 0,29 | 0,30 | 0,29 | 0,29 |
| Sierra urbana | 0,36 | 0,36 | 0,34 | 0,34 | 0,32 | 0,32 | 0,33 | 0,33 | 0,33 | 0,32 |
| Sierra rural | 0,33 | 0,32 | 0,31 | 0,30 | 0,31 | 0,32 | 0,30 | 0,30 | 0,29 | 0,28 |
| Selva urbana | 0,36 | 0,34 | 0,34 | 0,34 | 0,33 | 0,33 | 0,32 | 0,32 | 0,31 | 0,31 |
| Selva rural | 0,33 | 0,34 | 0,35 | 0,33 | 0,32 | 0,32 | 0,33 | 0,31 | 0,31 | 0,31 |
| Lima Metropolitana 1/ | 0,36 | 0,33 | 0,35 | 0,33 | 0,33 | 0,33 | 0,33 | 0,32 | 0,32 | 0,32 |

1/ Incluye la Provincia Constitucional del Callao.
**Fuente: Instituto Nacional de Estadística e Informática - Encuesta Nacional de Hogares.**

## 2.2 Evolución del ingreso real per cápita

Para el año 2016, el ingreso real promedio per cápita mensual fue de 947 soles, lo que representó un incremento de 3,2% (equivalente a S/. 29.0 soles) respecto al nivel alcanzado el año 2015.

**GRÁFICO Nº 2.11**
**PERÚ: EVOLUCIÓN DEL INGRESO REAL PROMEDIO PER CÁPITA MENSUAL, 2007-2016**
(Soles constantes base=2016 a precios de Lima Metropolitana)

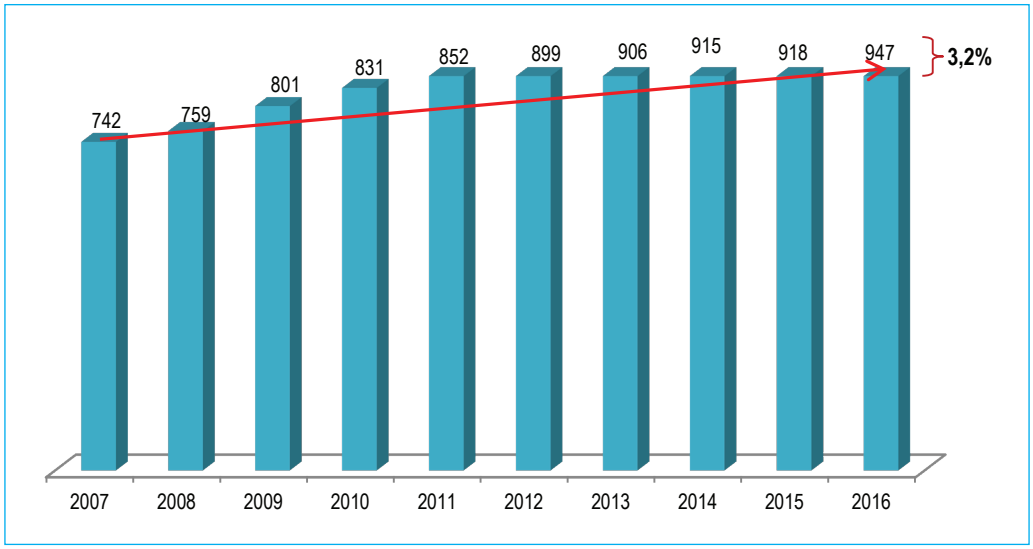


**Fuente: Instituto Nacional de Estadística e Informática - Encuesta Nacional de Hogares.**

Al analizar la información por área de residencia, se observa que el ingreso real promedio en el Área Urbana fue de 1 097 soles y en el Área Rural fue de 448 soles. En el Área Urbana y Rural con respecto al año 2015 se incrementó en 3,1% y 0,3% respectivamente.

Por regiones naturales, se observa que el ingreso real promedio per cápita en la Costa fue de 1136 soles, en la Sierra de 731 soles y Selva de 677 soles.

Al comparar el ingreso real promedio obtenido con el año 2015, se observa un incremento en la Costa en 4,0%, en la Sierra en 1,4% y en la Selva en 1,0%.

Al desagregar por dominios geográficos, los mayores incrementos del ingreso real se registraron en la Costa Rural con 6,2%, seguido de Lima Metropolitana con 4,3%, la Costa Urbana con 3,1%, la Sierra Urbana con 1,4%, la Selva Urbana y la Selva Rural con 0,7% y 0,4% respectivamente. Mientras, en la Sierra Rural el ingreso real disminuyó en 1,1%.

**GRÁFICO Nº 2.12**
**PERÚ: VARIACIÓN DEL INGRESO REAL PROMEDIO PER CÁPITA MENSUAL, SEGÚN ÁMBITO GEOGRÁFICO, 2016/2015**
(Porcentaje)

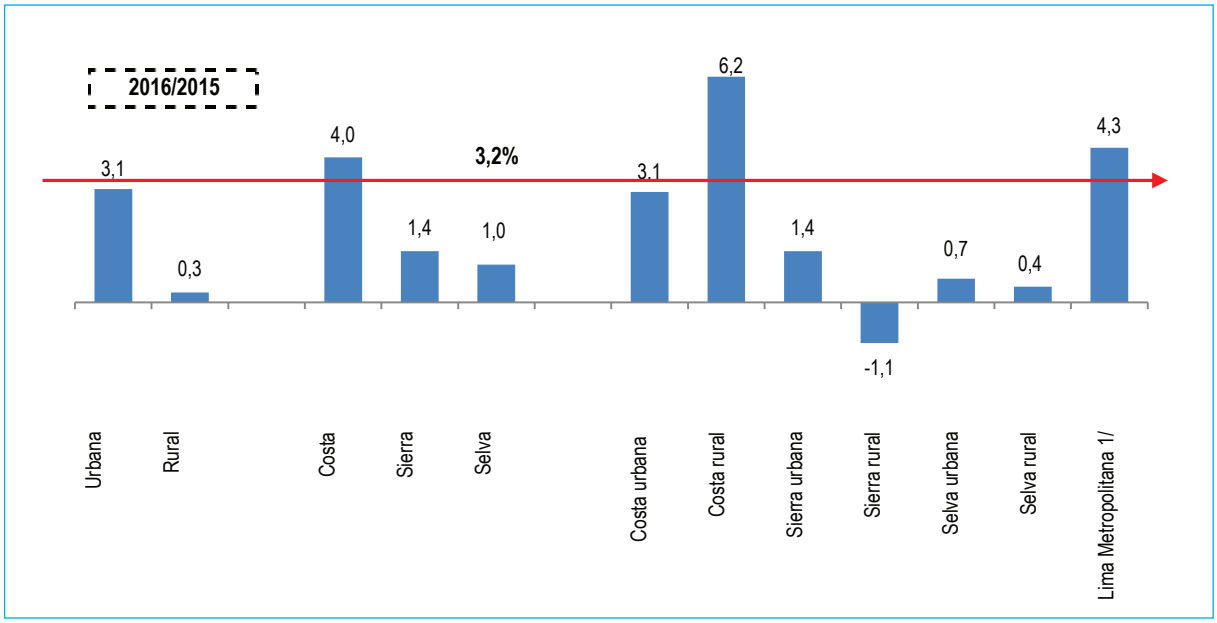


1/ Incluye la Provincia Constitucional del Callao.

**Fuente: Instituto Nacional de Estadística e Informática - Encuesta Nacional de Hogares.**

**CUADRO Nº 2.6**
**PERÚ: INGRESO REAL PROMEDIO PER CÁPITA MENSUAL, SEGÚN ÁMBITO GEOGRÁFICO, 2007-2016**
(Soles constantes base=2016 a precios de Lima Metropolitana)

| Ámbito geográfico | 2007 | 2008 | 2009 | 2010 | 2011 | 2012 | 2013 | 2014 | 2015 | 2016 | Variación Porcentual | |
|---|---|---|---|---|---|---|---|---|---|---|---|---|
| | | | | | | | | | | | 2016 / 2015 | 2016 / 2007 |
| **Nacional** | **742** | **759** | **801** | **831** | **852** | **899** | **906** | **915** | **918** | **947** | **3,2** | **27,8** |
| Urbana | 914 | 922 | 963 | 989 | 1005 | 1058 | 1059 | 1064 | 1063 | 1097 | 3,1 | 20,0 |
| Rural | 299 | 330 | 358 | 386 | 413 | 428 | 440 | 447 | 447 | 448 | 0,3 | 49,8 |
| **Región Natural** | | | | | | | | | | | | |
| Costa | 942 | 935 | 979 | 1000 | 1008 | 1070 | 1065 | 1085 | 1092 | 1136 | 4,0 | 20,6 |
| Sierra | 517 | 565 | 608 | 640 | 670 | 701 | 729 | 730 | 721 | 731 | 1,4 | 41,4 |
| Selva | 498 | 536 | 555 | 609 | 664 | 686 | 685 | 663 | 670 | 677 | 1,0 | 35,8 |
| **Dominio** | | | | | | | | | | | | |
| Costa urbana | 863 | 829 | 865 | 914 | 909 | 968 | 937 | 943 | 940 | 968 | 3,1 | 12,2 |
| Costa rural | 440 | 495 | 521 | 541 | 595 | 573 | 614 | 624 | 590 | 626 | 6,2 | 42,5 |
| Sierra urbana | 823 | 883 | 916 | 950 | 991 | 1019 | 1049 | 1023 | 993 | 1007 | 1,4 | 22,3 |
| Sierra rural | 271 | 301 | 343 | 365 | 377 | 400 | 416 | 432 | 437 | 432 | -1,1 | 59,4 |
| Selva urbana | 665 | 711 | 752 | 800 | 848 | 870 | 874 | 847 | 848 | 854 | 0,7 | 28,4 |
| Selva rural | 309 | 331 | 317 | 372 | 426 | 438 | 422 | 402 | 405 | 407 | 0,4 | 31,6 |
| Lima Metropolitana[1/] | 1048 | 1050 | 1100 | 1101 | 1113 | 1181 | 1188 | 1216 | 1233 | 1285 | 4,3 | 22,7 |

1/ Incluye Provincia Constitucional del Callao.
**Fuente: Instituto Nacional de Estadística e Informática - Encuesta Nacional de Hogares.**

## 2.2.1 Evolución del ingreso real per cápita por deciles

Al desagregar el indicador del ingreso per cápita por deciles, se observa que entre los años 2015 y 2016, existe un incremento significativo en el decil siete, ocho y nueve con 4,3% en cada caso, seguido de los deciles seis, uno, diez, cinco y cuatro con 3,2%, 2,9%, 2,8%, 2,6% y 2,5%, respectivamente, entre los principales.

**GRÁFICO Nº 2.13**
**PERÚ: VARIACIÓN DEL INGRESO REAL PROMEDIO PER CÁPITA MENSUAL, SEGÚN DECILES, 2016/2015**
(Porcentaje)

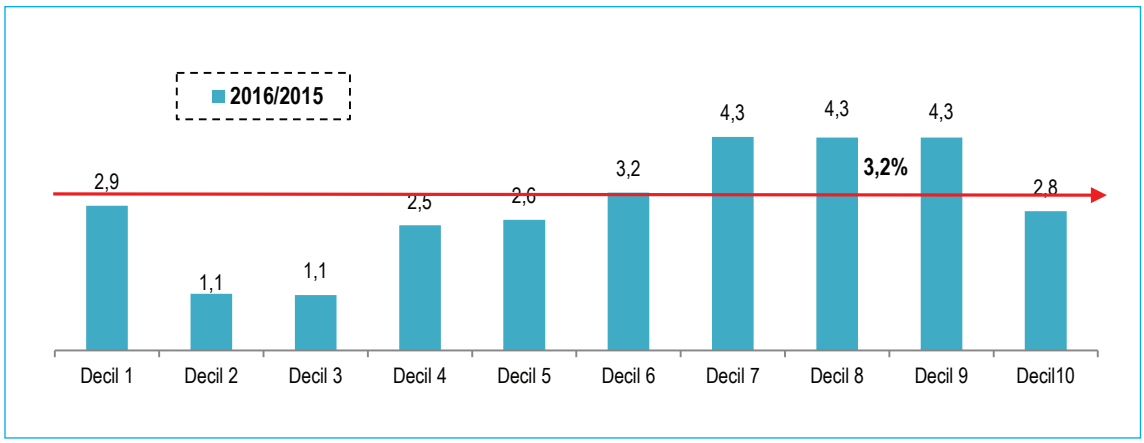


**Fuente: Instituto Nacional de Estadística e Informática - Encuesta Nacional de Hogares.**

**CUADRO N° 2.7**
**PERÚ: INGRESO REAL PROMEDIO PER CÁPITA MENSUAL, SEGÚN DECILES DE INGRESO, 2007-2016**
(Soles constantes base=2016 a precios de Lima Metropolitana)

| Deciles del ingreso | 2007 | 2008 | 2009 | 2010 | 2011 | 2012 | 2013 | 2014 | 2015 | 2016 | Variación Porcentual | |
|---|---|---|---|---|---|---|---|---|---|---|---|---|
| | | | | | | | | | | | 2016 / 2015 | 2016 / 2007 |
| **Nacional** | **742** | **759** | **801** | **831** | **852** | **899** | **906** | **915** | **918** | **947** | **3,2** | **27,8** |
| Decil 1 | 98 | 105 | 117 | 132 | 137 | 140 | 150 | 158 | 160 | 164 | 2,9 | 68,0 |
| Decil 2 | 178 | 195 | 214 | 238 | 248 | 263 | 274 | 284 | 291 | 295 | 1,1 | 65,3 |
| Decil 3 | 255 | 282 | 302 | 334 | 345 | 370 | 380 | 389 | 400 | 405 | 1,1 | 59,0 |
| Decil 4 | 339 | 368 | 393 | 429 | 451 | 479 | 487 | 496 | 503 | 516 | 2,5 | 52,3 |
| Decil 5 | 431 | 468 | 494 | 528 | 561 | 594 | 598 | 609 | 610 | 626 | 2,6 | 45,2 |
| Decil 6 | 535 | 582 | 609 | 645 | 680 | 721 | 726 | 739 | 730 | 753 | 3,2 | 40,8 |
| Decil 7 | 668 | 721 | 752 | 795 | 829 | 875 | 885 | 893 | 881 | 918 | 4,3 | 37,5 |
| Decil 8 | 868 | 909 | 960 | 996 | 1023 | 1082 | 1094 | 1109 | 1099 | 1146 | 4,3 | 31,9 |
| Decil 9 | 1214 | 1240 | 1299 | 1333 | 1350 | 1435 | 1461 | 1467 | 1462 | 1525 | 4,3 | 25,6 |
| Decil 10 | 2832 | 2725 | 2867 | 2879 | 2902 | 3032 | 3013 | 3011 | 3044 | 3129 | 2,8 | 10,5 |

**Nota:** Deciles móviles o independiente para cada año.
**Fuente: Instituto Nacional de Estadística e Informática - Encuesta Nacional de Hogares.**

## 2.2.2 Por fuente de ingreso

Desagregando los ingresos por tipo de fuente, se observa que del total de los ingresos per cápita que percibieron los hogares en el año 2016 (S/ 947), el ingreso por trabajo constituye la fuente principal representando el 73,3% (S/ 694) del total de los ingresos, mientras que el 7,2% (S/ 68) correspondió a transferencias corrientes, el 2,4% (S/ 22) a ingresos por renta y el 1,6% (S/ 15) a ingresos extraordinarios (ocasionales como: herencia, juegos de azar, entre otros).

Del total de ingresos, el 15,6% corresponden a los ingresos no monetarios, de los cuales el 9,0% correspondió al alquiler imputado, el 3,6% a ingresos por donaciones privadas y el 3,0%, a ingresos por donaciones públicas.

**GRÁFICO Nº 2.14**
**PERÚ: ESTRUCTURA DEL INGRESO REAL PROMEDIO PER CÁPITA MENSUAL, SEGÚN TIPO DE INGRESO, 2007 y 2016**
(Porcentaje)

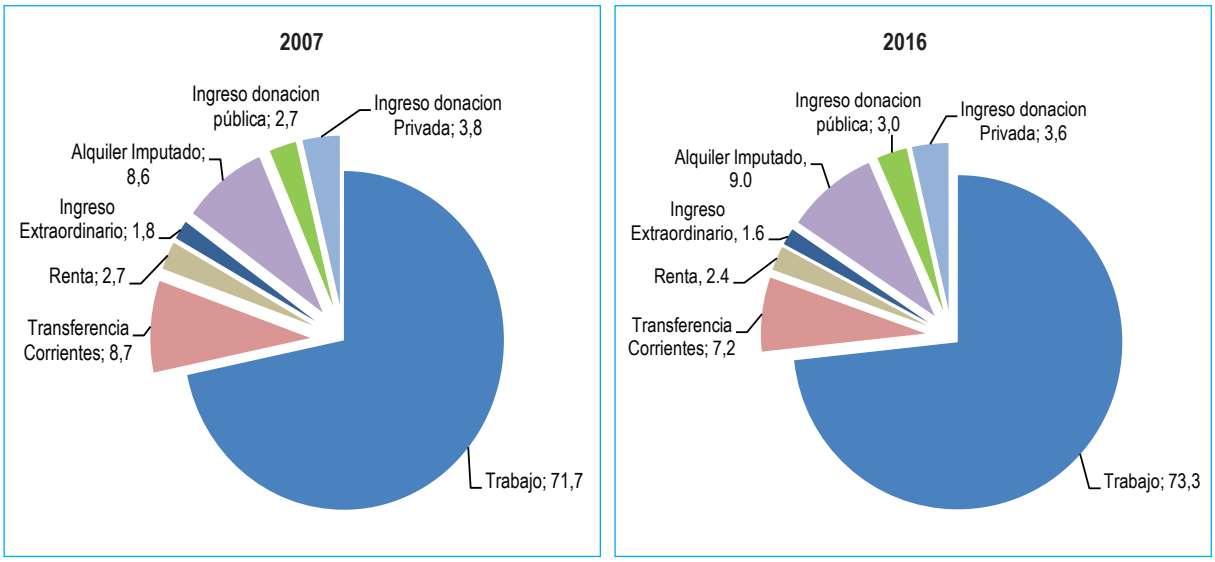


**Fuente: Instituto Nacional de Estadística e Informática - Encuesta Nacional de Hogares.**

Analizando los ingresos monetarios para el año 2016, se observa que el ingreso extraordinario aumentó en 13,8%, los ingresos por transferencias corrientes y trabajo, registraron incrementos de 4,5 y 2,6 puntos porcentuales respectivamente. Por último, el ingreso por renta aumentó en 2,3%. Con respecto a los ingresos no monetarios, el mayor incremento se dio en el ingreso por donaciones públicas con 12,7%, seguido del ingreso por donación privada con 6,5% y alquiler imputado con 1,6%.

**CUADRO N° 2.8**
**PERÚ: INGRESO REAL PROMEDIO PER CÁPITA MENSUAL, SEGÚN TIPO DE INGRESO, 2007-2016**
(Soles constantes base=2016 a precios de Lima Metropolitana)

| Tipo de Ingreso | 2007 | 2008 | 2009 | 2010 | 2011 | 2012 | 2013 | 2014 | 2015 | 2016 | Variación Porcentual | |
|---|---|---|---|---|---|---|---|---|---|---|---|---|
| | | | | | | | | | | | 2016 / 2015 | 2016 / 2007 |
| **Nacional** | **742** | **759** | **801** | **831** | **852** | **899** | **906** | **915** | **918** | **947** | **3,2** | **27,8** |
| **Ingreso Monetario** | | | | | | | | | | | | |
| Trabajo | 532 | 553 | 592 | 611 | 633 | 673 | 673 | 674 | 676 | 694 | 2,6 | 30,6 |
| Transferencia Corrientes | 65 | 63 | 62 | 64 | 61 | 62 | 64 | 65 | 65 | 68 | 4,5 | 4,8 |
| Renta | 20 | 19 | 18 | 22 | 21 | 24 | 25 | 23 | 22 | 22 | 2,3 | 12,1 |
| Ingreso Extraordinario | 13 | 13 | 14 | 14 | 14 | 14 | 14 | 16 | 14 | 15 | 13,8 | 15,3 |
| **Ingreso No Monetario** | | | | | | | | | | | | |
| Alquiler Imputado | 63 | 61 | 62 | 61 | 68 | 72 | 76 | 81 | 84 | 85 | 1,6 | 34,4 |
| Ingreso donacion pública | 20 | 21 | 20 | 23 | 21 | 21 | 22 | 24 | 25 | 28 | 12,7 | 39,5 |
| Ingreso donacion Privada | 28 | 30 | 32 | 35 | 33 | 33 | 33 | 34 | 32 | 34 | 6,5 | 21,8 |

**Fuente: Instituto Nacional de Estadística e Informática - Encuesta Nacional de Hogares.**

### 2.2.3 Distribución acumulada del ingreso

El análisis de robustez sobre el incremento del ingreso real per cápita de los años 2015 y 2016, se examina a través del desplazamiento hacia la derecha de la curva de frecuencia acumulada.

Para el año 2016, a nivel nacional, se observa que la curva de frecuencia acumulada del ingreso real se ha desplazado ligeramente hacia la derecha, lo que indica un incremento del ingreso en todos los segmentos de la distribución.

Analizando los resultados por ámbitos geográficos se observa que en Lima Metropolitana y el Resto Urbano la curva de frecuencia acumulada del ingreso se ha desplazado hacia la derecha en todos los segmentos de distribución y en el Área Rural se ha mantenido los niveles del año anterior.

GRÁFICO Nº 2.15

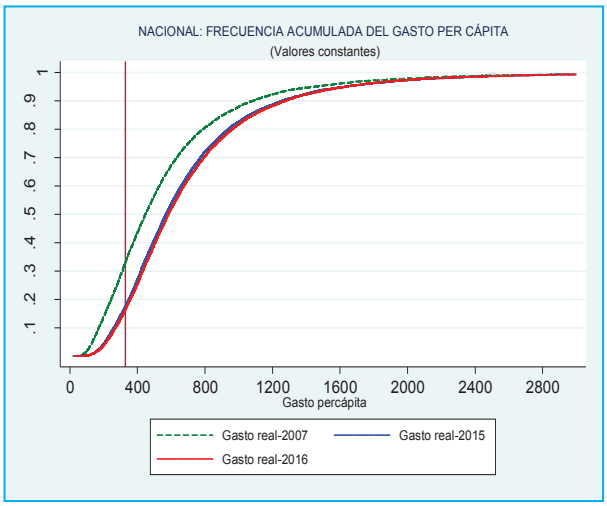


GRÁFICO Nº 2.16

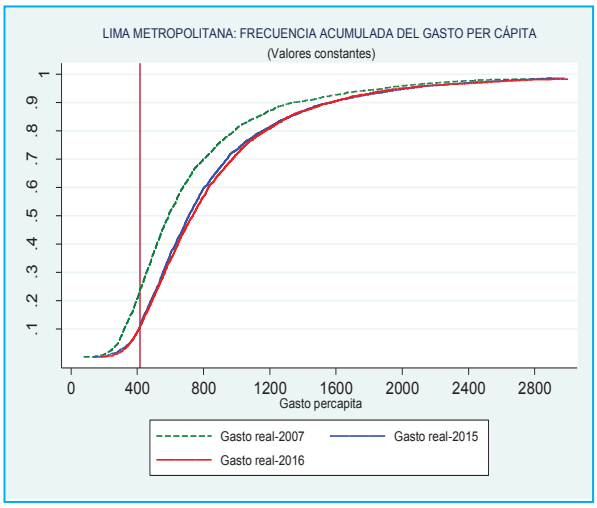


GRÁFICO Nº 2.17

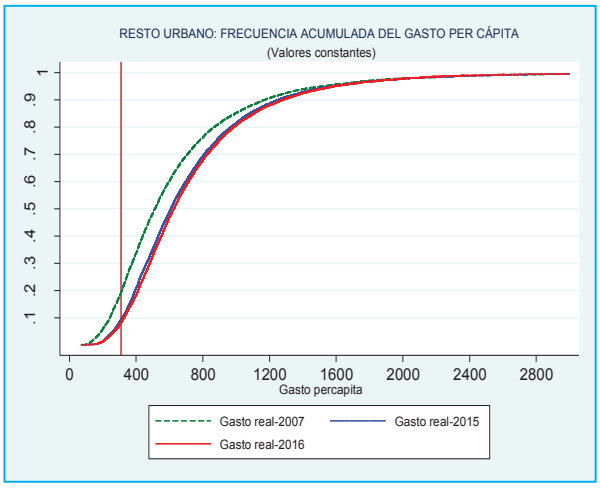


GRÁFICO Nº 2.18

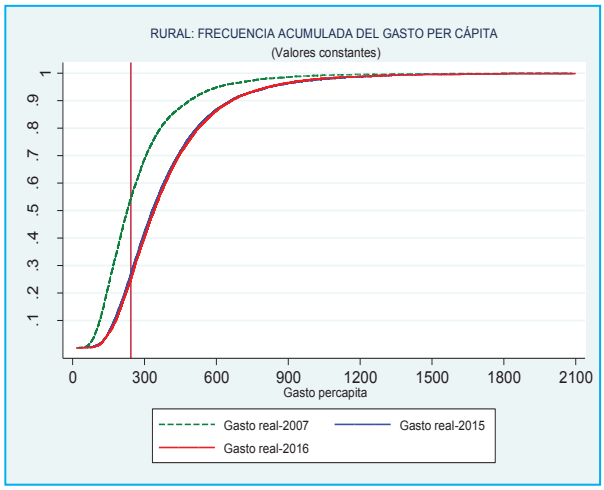


**Fuente: Instituto Nacional de Estadística e Informática - Encuesta Nacional de Hogares.**

## 2.2.4 Evolución del grado de desigualdad del ingreso (Coeficiente de Gini)

La desigualdad en la distribución de los ingresos medida a través del coeficiente de Gini para el año 2016 alcanzó 0,44, es decir, se mantiene en los niveles de año 2015.

A nivel de Área Urbana y Rural, se observa una estabilidad en el indicador de desigualdad. A nivel de región natural, se observa que en la Costa se mantiene estable, mientras disminuye en la Selva y se incrementa en la Sierra.

Analizando los resultados para un período más largo (2007-2016), se observa que la desigualdad disminuye a nivel nacional y en casi todos sus dominios, con la única excepción de la Selva Rural donde no mostro variación alguna. A nivel nacional la disminución es de 0,06, pasando de 0,50 en el 2007 a 0,44 en 2016. Evaluando los resultados a nivel de dominios, la mayor disminución de la desigualdad se presentó en la Costa Urbana, Selva Urbana y Lima Metropolitana (de 0,43 en el 2007 a 0,36 en el 2016, de 0,46 en el 2007 a 0,41 el 2016, de 0.46 en el 2007 a 0.41 en el 2016, respectivamente), seguido de la Sierra Urbana y Sierra Rural (de 0,45 en el 2007 a 0,41 en el 2016 y de 0,43 en el 2007 a 0,39 el 2016, respectivamente).

**CUADRO N° 2.9**
**PERÚ: EVOLUCIÓN DEL GRADO DE DESIGUALDAD (COEFICIENTE DE GINI) DEL INGRESO, SEGÚN ÁMBITO GEOGRÁFICO, 2007-2016**

| Ámbito geográfico | 2007 | 2008 | 2009 | 2010 | 2011 | 2012 | 2013 | 2014 | 2015 | 2016 |
|---|---|---|---|---|---|---|---|---|---|---|
| **Nacional** | **0,50** | **0,48** | **0,47** | **0,46** | **0,45** | **0,45** | **0,44** | **0,44** | **0,44** | **0,44** |
| Urbana | 0,46 | 0,43 | 0,43 | 0,42 | 0,41 | 0,41 | 0,40 | 0,40 | 0,40 | 0,40 |
| Rural | 0,44 | 0,44 | 0,43 | 0,42 | 0,43 | 0,43 | 0,42 | 0,41 | 0,41 | 0,41 |
| **Región Natural** | | | | | | | | | | |
| Costa | 0,46 | 0,42 | 0,43 | 0,42 | 0,41 | 0,41 | 0,40 | 0,40 | 0,40 | 0,40 |
| Sierra | 0,52 | 0,52 | 0,49 | 0,48 | 0,49 | 0,48 | 0,47 | 0,46 | 0,45 | 0,46 |
| Selva | 0,49 | 0,48 | 0,49 | 0,46 | 0,46 | 0,46 | 0,47 | 0,45 | 0,46 | 0,45 |
| **Dominio** | | | | | | | | | | |
| Costa urbana | 0,43 | 0,39 | 0,40 | 0,39 | 0,37 | 0,38 | 0,37 | 0,36 | 0,37 | 0,36 |
| Costa rural | 0,41 | 0,39 | 0,39 | 0,38 | 0,40 | 0,38 | 0,40 | 0,42 | 0,39 | 0,40 |
| Sierra urbana | 0,45 | 0,46 | 0,44 | 0,42 | 0,42 | 0,41 | 0,41 | 0,41 | 0,40 | 0,41 |
| Sierra rural | 0,43 | 0,43 | 0,42 | 0,41 | 0,42 | 0,43 | 0,41 | 0,41 | 0,41 | 0,39 |
| Selva urbana | 0,46 | 0,44 | 0,45 | 0,43 | 0,43 | 0,43 | 0,43 | 0,42 | 0,42 | 0,41 |
| Selva rural | 0,43 | 0,45 | 0,44 | 0,42 | 0,43 | 0,45 | 0,45 | 0,41 | 0,43 | 0,43 |
| Lima Metropolitana 1/ | 0,46 | 0,43 | 0,44 | 0,43 | 0,42 | 0,41 | 0,41 | 0,40 | 0,40 | 0,41 |

1/ Incluye la Provincia Constitucional del Callao.
**Fuente: Instituto Nacional de Estadística e Informática - Encuesta Nacional de Hogares.**

## 2.3 Evolución de las líneas de pobreza

La línea de pobreza es el valor monetario con el cual se contrasta el gasto per cápita mensual de un hogar para determinar si está en condiciones de pobreza o no. Este valor está conformado por dos componentes: el componente alimentario, que es llamado también línea de pobreza extrema y el componente no alimentario.

El componente alimentario de la línea lo constituye el valor de una canasta socialmente aceptada de productos alimenticios[1]. Los productos que componen esta canasta se han establecido sobre la base de los patrones de consumo real de los hogares del año base (2010), considerando el mínimo de energía requerida por el poblador peruano que efectúa actividades de acuerdo a su género, edad y lugar de residencia. Se determinó el valor de dicha línea para los diferentes dominios de estudio: Costa Urbana, Costa Rural, Sierra Urbana, Sierra Rural, Selva Urbana, Selva Rural y Lima Metropolitana; sobre la base de la información de la Encuesta Nacional de Hogares del 2010.

Cada año se actualiza la canasta alimentaria, con los precios medianos de los 110 productos que la conforman. Estos precios se obtienen para la población de referencia, por región natural y área de la Encuesta Nacional de Hogares verificándose la robustez mediante pruebas estadísticas.

1 La canasta de alimentos está constituida por los 110 productos de mayor consumo obtenidos a partir de la Encuesta Nacional de Hogares de 2010. Esta canasta la conforman 103 productos alimenticios consumidos dentro del hogar y 7 alimentos consumidos fuera del hogar. La cantidad en gramos de cada producto se determinó en base a los patrones de consumo de una población de referencia; es decir el conjunto de hogares cuyo gasto per cápita se encuentra alrededor de la línea de pobreza.

En el cuadro 2.10, se presenta el valor de la línea de pobreza extrema para el período 2007-2016, para este último año es de S/. 176 soles mensuales por cada persona que conforma un hogar, es decir, es el valor de los alimentos de una canasta socialmente aceptada necesaria para cubrir un mínimo de requerimientos de energía.

A nivel nacional, entre los años 2015 y 2016, la línea de pobreza extrema presentó un incremento de 4,6%, pasando de 169 soles a 176 soles. A nivel de regiones naturales el mayor incremento se presenta en la Sierra donde crece 5,0%; por dominios geográficos se observa la misma tendencia, siendo mayor este incremento en la Sierra Rural con 5,5%, seguido de Lima Metropolitana y la Sierra Urbana con 4,4% en ambos casos.

**CUADRO N° 2.10**
**PERÚ: LÍNEA DE POBREZA EXTREMA –CANASTA BÁSICA DE ALIMENTOS PER CÁPITA MENSUAL, SEGÚN ÁMBITO GEOGRÁFICO, 2007-2016**
(Soles corrientes)

| Ámbito geográfico | 2007 | 2008 | 2009 | 2010 | 2011 | 2012 | 2013 | 2014 | 2015 | 2016 | Variación Porcentual 2016 / 2015 |
|---|---|---|---|---|---|---|---|---|---|---|---|
| **Nacional** | **113** | **128** | **131** | **134** | **143** | **151** | **155** | **161** | **169** | **176** | **4,6** |
| Urbana | 119 | 135 | 138 | 142 | 151 | 159 | 163 | 169 | 177 | 184 | 4,4 |
| Rural | 95 | 109 | 112 | 114 | 121 | 128 | 132 | 137 | 143 | 150 | 5,0 |
| **Región Natural** | | | | | | | | | | | |
| Costa | 139 | 156 | 143 | 148 | 157 | 165 | 169 | 175 | 183 | 191 | 4,4 |
| Sierra | 105 | 119 | 115 | 117 | 124 | 131 | 138 | 144 | 150 | 157 | 5,0 |
| Selva | 95 | 109 | 119 | 121 | 134 | 142 | 144 | 147 | 155 | 162 | 4,4 |
| **Dominio** | | | | | | | | | | | |
| Costa urbana | 107 | 122 | 123 | 128 | 138 | 145 | 145 | 152 | 156 | 163 | 4,3 |
| Costa rural | 96 | 110 | 111 | 110 | 120 | 126 | 126 | 134 | 139 | 144 | 3,6 |
| Sierra urbana | 98 | 114 | 117 | 120 | 127 | 134 | 140 | 148 | 154 | 161 | 4,4 |
| Sierra rural | 95 | 109 | 114 | 115 | 121 | 128 | 135 | 139 | 145 | 153 | 5,5 |
| Selva urbana | 115 | 125 | 128 | 129 | 144 | 153 | 156 | 158 | 168 | 175 | 4,3 |
| Selva rural | 94 | 109 | 109 | 113 | 121 | 127 | 127 | 132 | 136 | 142 | 4,2 |
| Lima Metropolitana 1/ | 139 | 156 | 160 | 165 | 173 | 182 | 188 | 193 | 204 | 213 | 4,4 |

1/ Incluye Provincia Constitucional del Callao.
**Fuente: Instituto Nacional de Estadística e Informática - Encuesta Nacional de Hogares.**

El componente no alimentario está constituido por el valor de la canasta de bienes y servicios que requiere una persona para satisfacer sus necesidades referidas al vestido, calzado, alquiler de vivienda, uso de combustible, muebles, enseres, cuidados de la salud, transporte, comunicaciones, esparcimiento, educación, cultura y otros. En el año base 2010, se calculó el valor de este componente multiplicando el valor de la línea de pobreza extrema por el inverso del coeficiente de Engel (proporción del gasto de alimentos sobre el gasto total) correspondiente a la población de referencia. Implícitamente, se consideran como gastos no alimentarios necesarios aquellos realizados por la población que puede acceder a cubrir el costo de la canasta básica de consumo (población que se encuentra alrededor de la línea de pobreza).

La Actualización del valor de este componente se realiza a través de la indexación de precios de los productos no alimenticios, utilizando para esto el Índice de Precios al Consumidor que obtiene mensualmente el Instituto Nacional de Estadística e Informática para las 24 ciudades capitales del país,

incluyendo Chimbote. Se utilizan los índices por subgrupos de suerte que el deflactor del componente no alimentario considere las ponderaciones de los diversos rubros del gasto de la población de referencia. Con la suma de los valores del componente alimentario y el no alimentario se obtiene la línea de pobreza total.

Para el año 2016, el valor de la línea de pobreza, con el cual se contrasta el gasto per cápita de los hogares para determinar su situación de pobreza es de S/ 328 soles per cápita mensual. Este valor constituye el valor mínimo mensual necesario que requiere una persona para satisfacer sus necesidades alimentarias y no alimentarias.

Según los resultados de la línea de pobreza, en el periodo 2015 -2016, se observa un crecimiento de 4,2% a nivel nacional. Podemos observar que es mayor el incremento en el Área Rural (4,2%) que el Área Urbana (4,0%).

A nivel de región natural, el valor de la línea de pobreza para el año 2016 en la Costa ascendió a S/. 375 soles per cápita mensual, en la Sierra fue de S/ 268 soles y en la Selva S/ 276 soles.

A nivel de dominios geográficos, se observa mayor incremento en la Sierra Rural con (4,6%), Lima Metropolitana con (4,0%), Costa Urbana y Sierra Urbana (3,9% en ambos casos), Selva Urbana (3,7%), Selva Rural (3,6%) y el menor crecimiento se observa en la Costa Rural con 3,5%.

**CUADRO N° 2.11**
**PERÚ: LINEA DE POBREZA TOTAL - CANASTA BASICA TOTAL PERCÁPITA MENSUAL SEGÚN ÁMBITO GEOGRÁFICO, 2007-2016**
(Soles corrientes)

| Ámbito geográfico | 2007 | 2008 | 2009 | 2010 | 2011 | 2012 | 2013 | 2014 | 2015 | 2016 | Variación Porcentual 2016 / 2015 |
|---|---|---|---|---|---|---|---|---|---|---|---|
| **Nacional** | **238** | **250** | **252** | **260** | **272** | **284** | **292** | **303** | **315** | **328** | **4,2** |
| Urbana | 263 | 274 | 274 | 284 | 296 | 308 | 316 | 328 | 340 | 353 | 4,0 |
| Rural | 175 | 187 | 189 | 193 | 203 | 212 | 218 | 226 | 234 | 244 | 4,2 |
| **Región Natural** | | | | | | | | | | | |
| Costa | 309 | 322 | 290 | 301 | 314 | 327 | 335 | 347 | 360 | 375 | 4,0 |
| Sierra | 229 | 239 | 203 | 208 | 218 | 228 | 238 | 248 | 257 | 268 | 4,4 |
| Selva | 175 | 187 | 214 | 220 | 234 | 245 | 249 | 256 | 266 | 276 | 3,8 |
| **Dominio** | | | | | | | | | | | |
| Costa urbana | 244 | 255 | 253 | 263 | 277 | 288 | 292 | 304 | 314 | 326 | 3,9 |
| Costa rural | 195 | 206 | 205 | 207 | 220 | 230 | 233 | 245 | 253 | 261 | 3,5 |
| Sierra urbana | 208 | 220 | 221 | 227 | 238 | 248 | 257 | 270 | 279 | 290 | 3,9 |
| Sierra rural | 172 | 184 | 188 | 191 | 200 | 210 | 218 | 225 | 234 | 245 | 4,6 |
| Selva urbana | 229 | 236 | 237 | 242 | 259 | 271 | 276 | 283 | 294 | 305 | 3,7 |
| Selva rural | 174 | 187 | 186 | 192 | 202 | 210 | 211 | 219 | 225 | 233 | 3,6 |
| Lima Metropolitana 1/ | 309 | 322 | 324 | 335 | 348 | 361 | 372 | 383 | 399 | 416 | 4,0 |

1/ Incluye Provincia Constitucional del Callao.
**Fuente: Instituto Nacional de Estadística e Informática - Encuesta Nacional de Hogares.**

# III. Pobreza Monetaria

# III. Pobreza Monetaria

## 3.1 Concepto de pobreza monetaria

La medición monetaria utiliza el gasto como indicador de bienestar, el cual está compuesto por las compras, el autoconsumo, el autosuministro, los pagos en especies, las transferencias de otros hogares y las donaciones públicas.

Se considera como pobres monetarios a las personas que residen en hogares cuyo gasto per cápita es insuficiente para adquirir una canasta básica de alimentos y no alimentos (vivienda, vestido, educación, salud, transporte, etc.). Son pobres extremos aquellas personas que integran hogares cuyos gastos per cápita están por debajo del costo de la canasta básica de alimentos.

Para realizar la medición de la pobreza monetaria se estiman tres índices desarrollados por Foster, Greer y Thorbecke (1984). El primero se refiere a la incidencia **de la pobreza (P0),** que representa la proporción de pobres o de pobres extremos como porcentaje del total de la población. Dicho de otra manera, determina la proporción de la población cuyo consumo se encuentra por debajo del valor de la línea de pobreza o del valor de la línea de extrema pobreza, según sea el caso. Esta medida de la pobreza no toma en cuenta la magnitud de la brecha que separa el gasto de los pobres de la línea de pobreza, tampoco considera la forma como está distribuido el gasto entre los pobres. Por ello, se complementa con las mediciones de **Índice de brecha de la pobreza (P1),** que mide la insuficiencia promedio del consumo de los pobres respecto de la línea de pobreza, tomando en cuenta la proporción de la población pobre en la población total y por la **severidad de la pobreza (P2),** que mide la desigualdad entre los pobres.

### 3.1.1 Evolución de la incidencia de la pobreza monetaria 2007 - 2016

Para el año 2016, el 20,7% de la población del país, que equivale en cifras absolutas a 6 millones 518 mil personas, se encontraban en situación de pobreza, es decir, tenían un nivel de gasto inferior al costo de la canasta básica de consumo compuesto por alimentos y no alimentos. Al comparar estos resultados con el nivel obtenido en el año 2015, se observa que la incidencia de la pobreza disminuyó en 1,1%, es decir, 264 mil personas dejaron de ser pobres en el año 2016.

**GRÁFICO Nº 3.1**
**PERÚ: EVOLUCIÓN DE LA INCIDENCIA DE LA POBREZA TOTAL, 2007-2016**
(Porcentaje respecto del total de población)

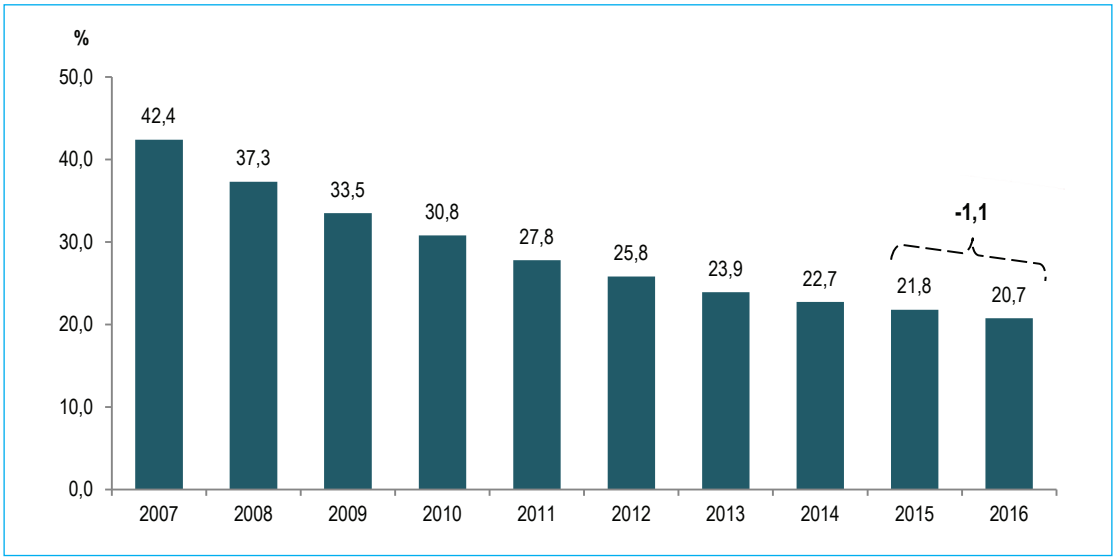


**Fuente: Instituto Nacional de Estadística e Informática- Encuesta Nacional de Hogares.**

Analizando la incidencia de la pobreza por área de residencia, ésta afecta más a los residentes del Área Rural, que incidió en el 43,8% de su población, es decir, tres veces más que en el Área Urbana (13,9%).

Comparando los resultados del año 2016 con el año 2015, la pobreza disminuyó en mayor medida en el Área Rural con 1,4 puntos porcentuales, mientras que el Área Urbana lo hizo con 0,6 punto porcentual.

**GRÁFICO Nº 3.2**
**PERÚ: EVOLUCIÓN DE LA INCIDENCIA DE LA POBREZA TOTAL, SEGÚN ÁREA DE RESIDENCIA, 2007-2016**
(Porcentaje respecto del total de población)

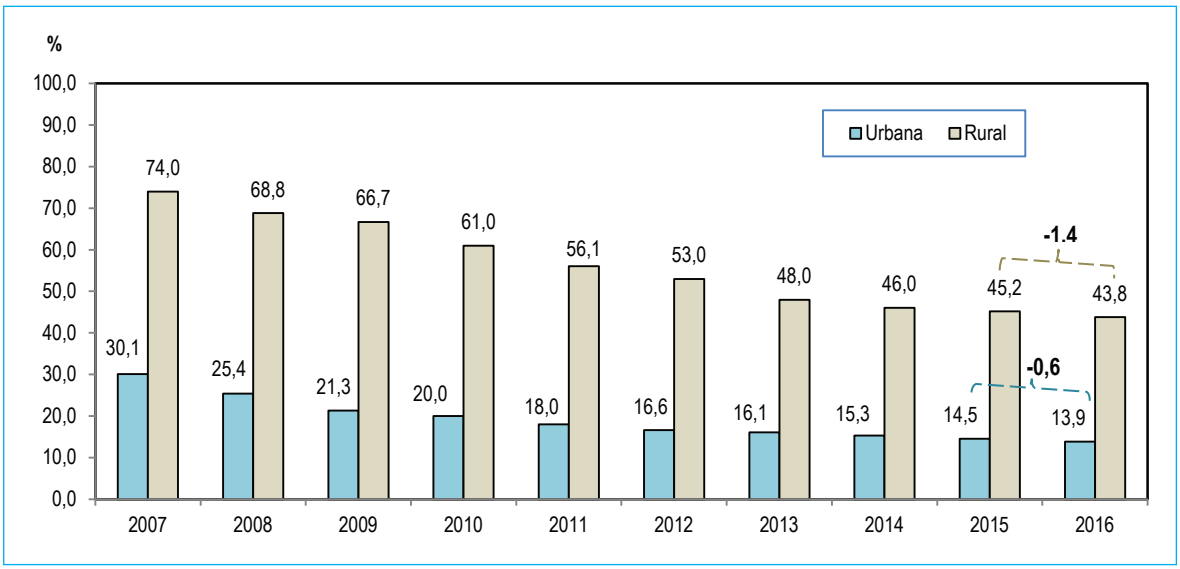


**Fuente: Instituto Nacional de Estadística e Informática - Encuesta Nacional de Hogares.**

A nivel de regiones naturales, la pobreza afectó al 31,7% de la población de la Sierra, al 27,4% de la Selva, y al 12,8% de la Costa. Al comparar los resultados obtenidos con el 2015, se observa en la Selva la mayor reducción de la pobreza en 1,5 puntos porcentuales; seguida de la Costa con 1,0 punto porcentual y Sierra 0,8 punto porcentual.

Desagregando los niveles de pobreza de los años 2015 y 2016 por dominios geográficos, el indicador se redujo en casi todos, con la única excepción de la Sierra Urbana donde aumentó en 0,3 punto porcentual. La mayor disminución se presentó en la Costa Urbana con 2,4 puntos porcentuales, seguido por la Selva Rural que decrece en 1,8 puntos porcentuales, Costa Rural en 1,7, Sierra Rural en 1,2, y la Selva Urbana en 1,1 puntos porcentuales. Con respecto a Lima Metropolitana no ha mostrado variación, es decir, ha mantenido el mismo nivel de pobreza del año anterior (11,0%).

**CUADRO N° 3.1**
**PERÚ: EVOLUCIÓN DE LA INCIDENCIA DE LA POBREZA TOTAL, SEGÚN ÁMBITO GEOGRÁFICO, 2007-2016**
(Porcentaje respecto del total de población)

| Ámbito geográfico | Años | | | | | | | | | | Variación (en puntos porcentuales) | |
|---|---|---|---|---|---|---|---|---|---|---|---|---|
| | 2007 | 2008 | 2009 | 2010 | 2011 | 2012 | 2013 | 2014 | 2015 | 2016 | 2016-2015 | 2016-2007 |
| **Total** | **42,4** | **37,3** | **33,5** | **30,8** | **27,8** | **25,8** | **23,9** | **22,7** | **21,8** | **20,7** | **-1,1** | **-21,7** |
| **Área de residencia** | | | | | | | | | | | | |
| Urbana | 30,1 | 25,4 | 21,3 | 20,0 | 18,0 | 16,6 | 16,1 | 15,3 | 14,5 | 13,9 | -0,6 | -16,2 |
| Rural | 74,0 | 68,8 | 66,7 | 61,0 | 56,1 | 53,0 | 48,0 | 46,0 | 45,2 | 43,8 | -1,4 | -30,2 |
| **Región natural** | | | | | | | | | | | | |
| Costa | 29,3 | 25,3 | 20,7 | 19,8 | 17,8 | 16,5 | 15,7 | 14,3 | 13,8 | 12,8 | -1,0 | -16,5 |
| Sierra | 58,1 | 53,0 | 48,9 | 45,2 | 41,5 | 38,5 | 34,7 | 33,8 | 32,5 | 31,7 | -0,8 | -26,4 |
| Selva | 55,8 | 46,4 | 47,1 | 39,8 | 35,2 | 32,5 | 31,2 | 30,4 | 28,9 | 27,4 | -1,5 | -28,4 |
| **Dominio geográfico** | | | | | | | | | | | | |
| Costa urbana | 31,7 | 27,4 | 23,7 | 23,0 | 18,2 | 17,5 | 18,4 | 16,3 | 16,1 | 13,7 | -2,4 | -18,0 |
| Costa rural | 53,8 | 46,6 | 46,5 | 38,3 | 37,1 | 31,6 | 29,0 | 29,2 | 30,6 | 28,9 | -1,7 | -24,9 |
| Sierra urbana | 31,8 | 26,7 | 23,2 | 21,0 | 18,7 | 17,0 | 16,2 | 17,5 | 16,6 | 16,9 | 0,3 | -14,9 |
| Sierra rural | 79,2 | 74,9 | 71,0 | 66,7 | 62,3 | 58,8 | 52,9 | 50,4 | 49,0 | 47,8 | -1,2 | -31,4 |
| Selva urbana | 44,0 | 32,7 | 32,7 | 27,2 | 26,0 | 22,4 | 22,9 | 22,6 | 20,7 | 19,6 | -1,1 | -24,4 |
| Selva rural | 69,2 | 62,5 | 64,4 | 55,5 | 47,0 | 46,1 | 42,6 | 41,5 | 41,1 | 39,3 | -1,8 | -29,9 |
| Lima Metropolitana 1/ | 25,1 | 21,7 | 16,1 | 15,8 | 15,6 | 14,5 | 12,8 | 11,8 | 11,0 | 11,0 | 0,0 | -14,1 |

1/ Incluye la Provincia Constitucional del Callao.
**Fuente: Instituto Nacional de Estadística e Informática - Encuesta Nacional de Hogares.**

**GRÁFICO Nº 3.3**
**PERÚ: VARIACIÓN DE LA POBREZA TOTAL, SEGÚN ÁMBITO GEOGRÁFICO, 2016/2015**
(Puntos porcentuales)

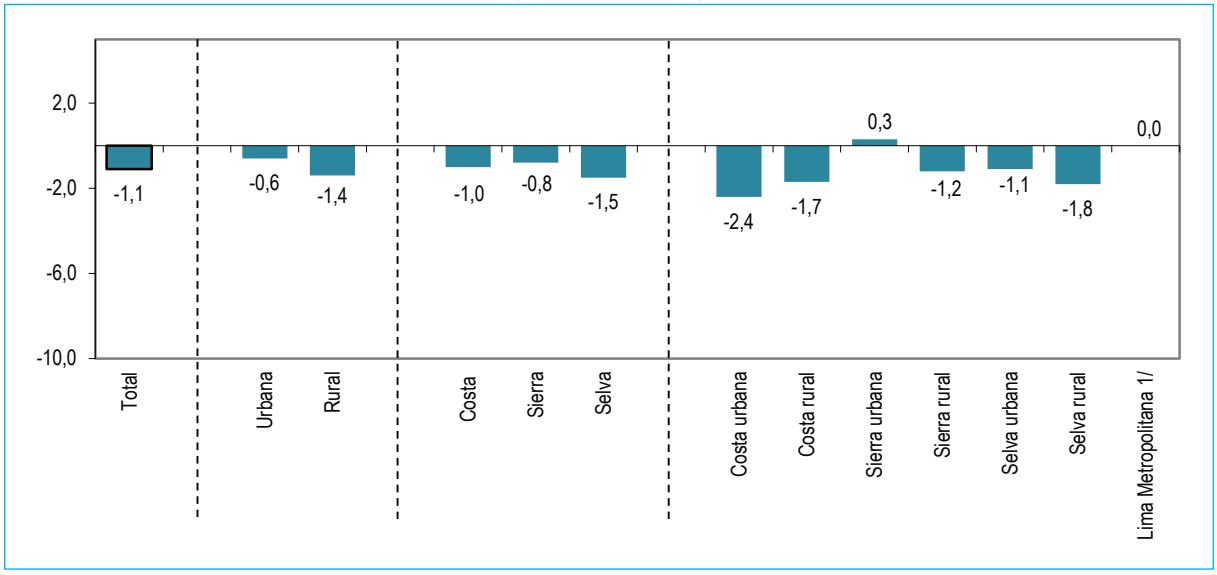


1/ Incluye la Provincia Constitucional del Callao.
**Fuente: Instituto Nacional de Estadística e Informática - Encuesta Nacional de Hogares.**

## 3.1.2 Robustez de las cifras de pobreza según departamentos

Con el fin de establecer un ordenamiento robusto del nivel de pobreza por departamentos fue necesario realizar la precisión estadística de los errores de muestreo, que son producto del tamaño de muestra definidos en el estudio y la heterogeneidad de las características de cada departamento.

Con este fin, se aplicó la prueba de hipótesis paramétrica de diferencia de promedios utilizando la t-students y la prueba de hipótesis no paramétrica de Kolmogorov-Smirnov. Se trabajó además, con los niveles de significancia para ambas pruebas.

La aplicación de los test-estadísticos permitió establecer para el año 2016, seis grupos de departamentos de niveles de pobreza teniendo en consideración que la precisión de los estimadores puntuales, no tuvieran diferencias significativas; para ello, cada departamento (región) se evaluó con respecto a los veinticinco restantes. Es decir, que pudiera darse el caso, después de efectuar los test estadísticos, que entre un departamento y otro no hayan diferencias significativas en los niveles de pobreza, aún cuando hubiese una diferencia de varios puntos en el indicador de pobreza. En esos casos tales departamentos pertenecerán al mismo "grupo de pobreza", sin que sea posible afirmar que la incidencia de uno es más elevada que del otro.

En el primer grupo con incidencia de pobreza más alta que fluctúan entre 43,8% y 50,9%, se ubican dos departamentos: Cajamarca y Huancavelica. En el segundo grupo con tasas de pobreza que se ubican entre 32,4% y 36,1% están: Amazonas, Apurímac, Ayacucho, Huánuco, Loreto, Pasco, Piura y Puno. El tercer grupo de departamentos con incidencia de pobreza entre 20,6% y 24,7% lo integran Áncash, Cusco, La Libertad, y San Martín. En el cuarto grupo con tasas de pobreza que se ubican entre 14,0% y 18,1% se encuentran los departamentos de Junín, Lambayeque y Tacna. El quinto grupo con incidencia de pobreza entre 9,6% y 12,0% se encuentran: Arequipa, Madre de Dios, Moquegua, Provincia Constitucional del Callao, Provincia de Lima, Región Lima, Tumbes y Ucayali. En el último grupo con la tasa de pobreza más baja, se encuentra Ica, con niveles de pobreza de 1,8% y 4,3%.

## CUADRO N° 3.2
## PERÚ: GRUPOS DE DEPARTAMENTOS CON NIVELES DE POBREZA ESTADÍSTICAMENTE SEMEJANTES; 2009 – 2015

| AÑO | GRUPO | DEPARTAMENTOS | Intervalos de confianza al 95% | |
|---|---|---|---|---|
| | | | Inferior | Superior |
| 2009 | Grupo 1 | Apurímac, Huancavelica | 70,0 | 77,7 |
| | Grupo 2 | Amazonas, Ayacucho, Cajamarca, Huánuco, Loreto, Pasco, Puno, San Martín | 53,0 | 57,4 |
| | Grupo 3 | Cusco, Piura | 37,3 | 45,9 |
| | Grupo 4 | Áncash, Junín, La Libertad,Lambayeque, Ucayali | 30,7 | 36,3 |
| | Grupo 5 | Arequipa, Ica, Lima 1/, Moquegua, Tacna, Tumbes | 15,2 | 18,6 |
| | Grupo 6 | Madre de Dios | 3,5 | 8,8 |
| 2010 | Grupo 1 | Apurímac, Huancavelica | 58,2 | 66,8 |
| | Grupo 2 | Amazonas, Ayacucho,Cajamarca, Cusco,Huánuco,Loreto,Piura,Puno | 46,7 | 50,9 |
| | Grupo 3 | Lambayeque, Pasco, San Martín | 33,6 | 41,4 |
| | Grupo 4 | Áncash, Junín, La Libertad, Ucayali | 25,5 | 31,6 |
| | Grupo 5 | Arequipa, Ica, Lima 1/, Moquegua, Tacna, Tumbes | 14,2 | 17,2 |
| | Grupo 6 | Madre de Dios | 2,8 | 7,2 |
| 2011 | Grupo 1 | Apurímac, Ayacucho, Cajamarca, Huancavelica, Huánuco | 52,2 | 57,7 |
| | Grupo 2 | Amazonas, Loreto, Pasco, Piura, Puno | 37,4 | 42,8 |
| | Grupo 3 | Áncash, Cusco, Junín, La Libertad, Lambayeque, San Martín | 26,4 | 30,6 |
| | Grupo 4 | Lima 1/, Tacna | 14,1 | 17,6 |
| | Grupo 5 | Arequipa, Ica, Moquegua, Tumbes, Ucayali | 10,1 | 13,5 |
| | Grupo 6 | Madre de Dios | 2,0 | 6,3 |
| 2012 | Grupo 1 | Apurímac, Ayacucho, Cajamarca, Huancavelica | 50,1 | 56,5 |
| | Grupo 2 | Amazonas, Huànuco, Loreto, Pasco, Piura, Puno | 36,5 | 41,2 |
| | Grupo 3 | Áncash, Cusco, Junín, La Libertad, Lambayeque, San Martín | 24,4 | 28,5 |
| | Grupo 4 | Arequipa, Lima 1/, Tacna, Tumbes, Ucayali | 12,5 | 15,6 |
| | Grupo 5 | Ica, Moquegua | 6,5 | 10,2 |
| | Grupo 6 | Madre de Dios | 0,5 | 4,2 |
| 2013 | Grupo 1 | Amazonas, Ayacucho, Cajamarca, Huancavelica, Pasco | 47,8 | 53,3 |
| | Grupo 2 | Apurímac, Huánuco, Loreto, Piura | 35,1 | 40,1 |
| | Grupo 3 | La Libertad, Puno, San Martín | 28,0 | 33,2 |
| | Grupo 4 | Áncash, Cusco, Junín, Lambayeque | 19,5 | 23,4 |
| | Grupo 5 | Provincia Callao, Provincia Lima 2/, Región Lima 3/, Moquegua, Tacna, Tumbes, Ucayali | 11,7 | 14,5 |
| | Grupo 6 | Arequipa, Moquegua | 7,0 | 11,0 |
| | Grupo 7 | Ica, Madre de Dios | 3,1 | 6,0 |
| 2014 | Grupo 1 | Amazonas, Ayacucho, Cajamarca, Huancavelica | 47,5 | 53,1 |
| | Grupo 2 | Apurímac, Huánuco, Loreto, Pasco | 35,7 | 41,2 |
| | Grupo 3 | La Libertad, Piura, Puno, San Martín | 27,3 | 31,8 |
| | Grupo 4 | Áncash, Cusco, Junín, Lambayeque | 19,2 | 23,2 |
| | Grupo 5 | Provincia Callao, Provincia Lima 2/, Región Lima 3/, Moquegua, Tacna, Tumbes, Ucayali | 10,8 | 13,4 |
| | Grupo 6 | Arequipa, Madre de Dios | 5,8 | 9,7 |
| | Grupo 7 | Ica | 2,5 | 5,7 |
| 2015 | Grupo 1 | Amazonas, Cajamarca, Huancavelica | 44,7 | 51,7 |
| | Grupo 2 | Apurímac, Ayacucho, Huánuco, Loreto, Pasco, Puno | 34,3 | 38,5 |
| | Grupo 3 | Áncash, La Libertad, Piura, San Martín | 24,8 | 29,0 |
| | Grupo 4 | Cusco, Junín, Lambayeque, Región Lima 3/ | 16,8 | 20,8 |
| | Grupo 5 | Provincia Callao, Provincia Lima 2/, Tacna, Tumbes, Ucayali | 9,8 | 12,6 |
| | Grupo 6 | Arequipa, Madre de Dios, Moquegua | 6,7 | 9,8 |
| | Grupo 7 | Ica | 3,2 | 6,7 |
| 2016 | Grupo 1 | Cajamarca, Huancavelica | 43,8 | 50,9 |
| | Grupo 2 | Amazonas, Apurímac, Ayacucho, Huánuco, Loreto, Pasco, Piura, Puno | 32,4 | 36,1 |
| | Grupo 3 | Áncash, Cusco, La Libertad, San Martín | 20,6 | 24,7 |
| | Grupo 4 | Junín, Lambayeque, Tacna | 14,0 | 18,1 |
| | Grupo 5 | Arequipa, Madre de Dios, Moquegua, Provincia Callao, Provincia Lima 2/, Región Lima 3/, Tumbes, Ucayali | 9,6 | 12,0 |
| | Grupo 6 | Ica | 1,8 | 4,3 |

**Nota:** Los valores del intervalo cotrresponden a los límites inferior y superior de cada grupo robusto.
1/ Incluye la Provincia Constitucional del Callao.
2/ Comprende los 43 distritos que conforman la provincia de Lima.
3/ Incluye las provincias de: Barranca, Cajatambo, Canta, Cañete, Huaral, Huarochirí, Huaura, Oyón y Yauyos.
**Fuente: Instituto Nacional de Estadística e Informática - Encuesta Nacional de Hogares.**

## 3.2 Evolución de la pobreza extrema

En el año 2016, el 3,8% de la población del país se encontraba en situación de pobreza extrema, que equivale a 1 millón 197 mil personas, que tenían un gasto per cápita inferior al costo de la canasta básica de alimentos.

Al comparar, con el año 2015, la pobreza extrema disminuyó en 0,3 punto porcentual, lo que equivale a 70 mil personas.

**GRÁFICO Nº 3.4**
**PERÚ: EVOLUCIÓN DE LA INCIDENCIA DE LA POBREZA EXTREMA, 2007 - 2016**
(Porcentaje respecto del total de población)

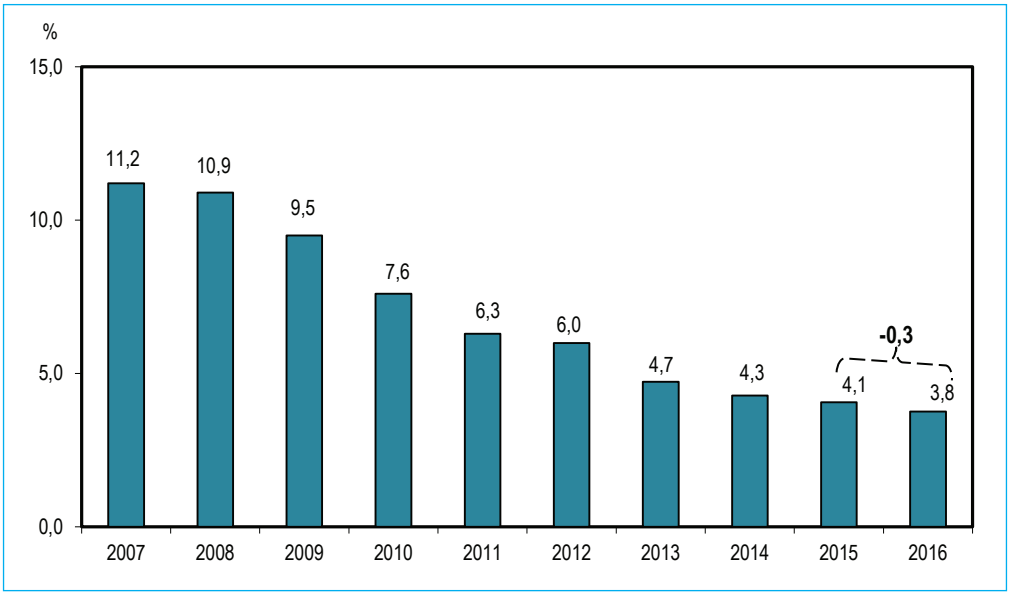


**Fuente: Instituto Nacional de Estadística e Informática - Encuesta Nacional de Hogares.**

Los pobres no extremos, son el otro grupo que compone a la población pobre, ellos representan el 16,9% de la población total y se caracterizan por tener un gasto per cápita superior al costo de la canasta básica de alimentos pero inferior al valor de la canasta básica de consumo compuesto por alimentos y no alimentos (Línea de Pobreza).

Según área de residencia, en el año 2016, la pobreza extrema afectó al 13,2% de la población del Área Rural, mientras que en el Área Urbana sólo al 0,9%. Comparada con la registrada en el 2015, la pobreza extrema decreció en el Área Rural en 0,7 punto porcentual y en el Área Urbana en 0,1 punto porcentual.

A nivel de región natural, la Sierra registra la mayor pobreza extrema, afectando al 8,3% de su población, seguida de la Selva con 6,5%. Al comparar los resultados con el año anterior, se observa que en la Sierra se reduce en 0,4 punto porcentual, le sigue la Costa con una disminución de 0,3 punto porcentual. En la Selva se mantuvo el mismo nivel del año 2015.

Analizando por dominios geográficos, se observa la alta incidencia de la pobreza extrema en el Área Rural de la Sierra y la Selva. En la Sierra Rural, el 14,9% de sus habitantes son pobres extremos, lo que significa que del total de pobres de dicho dominio (47,8%) el 32,9% son pobres no extremos. En la Selva Rural el 12,0% de sus habitantes, en la Costa Rural el 6,0% y en la Selva Urbana el 3,0%, de la población se encuentran en pobreza extrema. En tanto en la Costa Urbana y en Lima Metropolitana, prácticamente se ha eliminado la pobreza extrema.

**CUADRO N° 3.3**
**PERÚ: EVOLUCIÓN DE LA POBREZA EXTREMA, SEGÚN ÁMBITO GEOGRÁFICO, 2007-2016**
(Porcentaje respecto del total de población)

| Ámbito geográfico | Años | | | | | | | | | | Variación (en puntos porcentuales) | |
|---|---|---|---|---|---|---|---|---|---|---|---|---|
| | 2007 | 2008 | 2009 | 2010 | 2011 | 2012 | 2013 | 2014 | 2015 | 2016 | 2016-2015 | 2016-2007 |
| **Total** | **11,2** | **10,9** | **9,5** | **7,6** | **6,3** | **6,0** | **4,7** | **4,3** | **4,1** | **3,8** | **-0,3** | **-7,4** |
| **Área de residencia** | | | | | | | | | | | | |
| Urbana | 2,9 | 2,7 | 2,0 | 1,9 | 1,4 | 1,4 | 1,0 | 1,0 | 1,0 | 0,9 | -0,1 | -2,0 |
| Rural | 32,7 | 32,4 | 29,8 | 23,8 | 20,5 | 19,7 | 16,0 | 14,6 | 13,9 | 13,2 | -0,7 | -19,5 |
| **Región natural** | | | | | | | | | | | | |
| Costa | 1,9 | 1,9 | 1,5 | 1,5 | 1,2 | 1,1 | 0,8 | 0,9 | 0,8 | 0,5 | -0,3 | -1,4 |
| Sierra | 24,8 | 23,4 | 20,1 | 15,8 | 13,8 | 13,3 | 10,5 | 9,2 | 8,7 | 8,3 | -0,4 | -16,5 |
| Selva | 14,6 | 15,5 | 15,8 | 12,5 | 9,0 | 8,2 | 6,9 | 6,1 | 6,5 | 6,5 | 0,0 | -8,1 |
| **Dominio geográfico** | | | | | | | | | | | | |
| Costa urbana | 2,0 | 2,3 | 1,6 | 1,7 | 1,2 | 1,1 | 1,1 | 1,0 | 0,9 | 0,3 | -0,6 | -1,7 |
| Costa rural | 11,0 | 8,1 | 7,8 | 6,7 | 8,3 | 4,9 | 5,9 | 9,0 | 4,8 | 6,0 | 1,2 | -5,0 |
| Sierra urbana | 5,8 | 5,6 | 3,8 | 2,5 | 2,0 | 1,9 | 1,7 | 1,6 | 1,3 | 2,2 | 0,9 | -3,6 |
| Sierra rural | 40,2 | 38,2 | 34,0 | 27,6 | 24,6 | 24,0 | 19,0 | 17,0 | 16,5 | 14,9 | -1,6 | -25,3 |
| Selva urbana | 8,2 | 5,2 | 5,2 | 5,3 | 4,5 | 3,8 | 3,1 | 3,0 | 3,5 | 3,0 | -0,5 | -5,2 |
| Selva rural | 21,9 | 27,6 | 28,6 | 21,4 | 14,7 | 14,2 | 12,1 | 10,5 | 10,9 | 12,0 | 1,1 | -9,9 |
| Lima Metropolitana1/ | 0,9 | 1,0 | 0,7 | 0,8 | 0,5 | 0,7 | 0,2 | 0,2 | 0,3 | 0,2 | -0,1 | -0,7 |

1/ Incluye la Provincia Constitucional del Callao.
**Fuente: Instituto Nacional de Estadística e Informática - Encuesta Nacional de Hogares.**

Entre los años 2015 y 2016, la pobreza extrema decreció en 1,6 puntos porcentuales en la Sierra Rural; en 0,6 punto porcentual en la Costa Urbana; en 0,5 punto porcentual en la Selva Urbana y en 0,1 punto porcentual en Lima Metropolitana. En tanto, aumentó en la Costa Rural en 1,2 puntos porcentuales, en la Selva Rural y Sierra Urbana en 1,1 y 0,9 punto porcentual respectivamente.

**GRÁFICO Nº 3.5**
**PERÚ: VARIACIÓN DE LA POBREZA EXTREMA, SEGÚN ÁMBITO GEOGRÁFICO, 2016/2015**
(Puntos porcentuales)

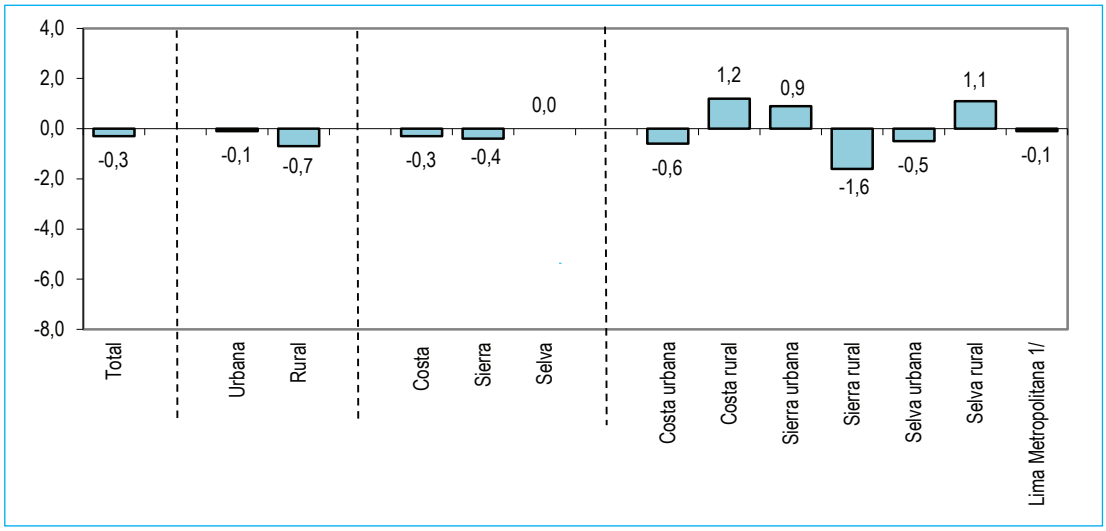


1/ Incluye la Provincia Constitucional del Callao.
**Fuente: Instituto Nacional de Estadística e Informática - Encuesta Nacional de Hogares.**

### 3.2.1 Robustez de las cifras de pobreza extrema según departamentos

De la misma manera que para el ordenamiento del nivel de pobreza total entre departamentos (regiones), para la pobreza extrema también fue necesario tomar en cuenta los errores de muestreo, que son producto del tamaño de muestra definidos en el estudio y la heterogeneidad de las características en cada departamento. Con este fin, se aplicó la prueba de hipótesis paramétrica de diferencia de promedios utilizando la t-students y la prueba de hipótesis no paramétrica de Kolmogorov-Smirnov.

La aplicación de los test-estadísticos permitió determinar para el año 2016, cinco grupos de departamentos con niveles de pobreza extrema semejantes teniendo en consideración que la precisión de los estimadores puntuales no tuvieran diferencias significativas. El primer grupo lo integra Cajamarca con tasa de pobreza extrema entre 16,6% y 23,3%. El segundo grupo de departamentos con tasas de pobreza extrema entre, 7,7% y 9,8% se encuentran: Amazonas, Ayacucho, Huancavelica, Huánuco, Loreto, Pasco y Puno. En el tercer grupo de departamentos con tasa de pobreza extrema que se ubica entre 3,9% y 5,7% se encuentran: Áncash, Apurimac, La Libertad, Piura y San Martín. El cuarto grupo de departamentos con tasas de pobreza extrema, entre 1,3% y 2,5% lo integran: Cusco, Junín, Lambayeque y Ucayali. Finalmente, el quinto grupo de departamentos conformado por Arequipa, Ica, Madre de Dios, Moquegua, Provincia Constitucional del Callao, Provincia Lima, Región Lima, Tacna y Tumbes, se caracterizan por haber prácticamente erradicado la pobreza extrema.

**CUADRO N° 3.4**
**PERÚ: GRUPOS DE DEPARTAMENTOS CON NIVELES DE POBREZA EXTREMA ESTADÍSTICAMENTE SEMEJANTES: 2013 - 2016**

| AÑO | GRUPO | DEPARTAMENTOS | Intervalos de confianza al 95% | |
|---|---|---|---|---|
| | | | Inferior | Superior |
| 2013 | GRUPO 1 | Cajamarca | 18,1 | 27,0 |
| | GRUPO 2 | Amazonas, Ayacucho, Huancavelica, Huánuco, Pasco | 12,2 | 15,5 |
| | GRUPO 3 | Áncash, Apurímac, La Libertad, Loreto, Piura, Puno, San Martín | 5,7 | 7,5 |
| | GRUPO 4 | Arequipa, Cusco, Junín, Lambayeque, Moquegua, Región Lima 2/, Ucayali | 1,5 | 2,6 |
| | GRUPO 5 | Ica, Madre de Dios, Provincia Callao, Provinca Lima 1/, Tacna, Tumbes | 0,0 | 0,3 |
| 2014 | GRUPO 1 | Cajamarca | 15,2 | 23,2 |
| | GRUPO 2 | Amazonas, Ayacucho, Huancavelica, Huánuco, Pasco | 10,9 | 13,8 |
| | GRUPO 3 | Áncash, Apurímac, La Libertad, Loreto, Piura, Puno, San Martín | 5,2 | 7,0 |
| | GRUPO 4 | Arequipa, Cusco, Junín, Lambayeque, Madre de Dios, Moquegua, Ucayali | 1,6 | 2,8 |
| | GRUPO 5 | Ica, Provincia Callao, Provincia Lima 1/, Región Lima 2/, Tacna, Tumbes | 0,1 | 0,4 |
| 2015 | GRUPO 1 | Cajamarca | 16,6 | 23,9 |
| | GRUPO 2 | Amazonas, Ayacucho, Huancavelica | 8,8 | 12,3 |
| | GRUPO 3 | Apurímac, Huánuco, La Libertad, Loreto, Pasco, Piura, Puno, San Martín | 5,6 | 7,3 |
| | GRUPO 4 | Áncash, Cusco, Junín, Lambayeque, Ucayali | 2,2 | 3,7 |
| | GRUPO 5 | Arequipa, Ica, Madre de Dios, Moquegua, Provincia Callao, Provincia Lima 1/, Región Lima 2/, Tacna, Tumbes | 0,2 | 0,6 |
| 2016 | GRUPO 1 | Cajamarca | 16,6 | 23,3 |
| | GRUPO 2 | Amazonas, Ayacucho, Huancavelica, Huánuco, Loreto, Pasco, Puno | 7,7 | 9,8 |
| | GRUPO 3 | Áncash, Apurímac, La Libertad, Piura, San Martín | 3,9 | 5,7 |
| | GRUPO 4 | Cusco, Junín, Lambayeque, Ucayali | 1,3 | 2,5 |
| | GRUPO 5 | Arequipa, Ica, Madre de Dios, Moquegua, Provincia Callao, Provincia Lima 1/, Región Lima 2/, Tacna, Tumbes | 0,1 | 0,4 |

1/ Comprende los 43 distritos que conforman la provincia de Lima.
2/ Incluye las provincias de: Barranca, Cajatambo, Canta, Cañete, Huaral, Huarochirí, Huaura, Oyón y Yauyos.
**Fuente: Instituto Nacional de Estadística e Informática - Encuesta Nacional de Hogares.**

## 3.3 Medidas de la pobreza que consideran su intensidad

El cálculo de la incidencia de la pobreza solamente establece su magnitud en términos de proporción de población cuyos gastos de consumo son inferiores al mínimo establecido para atender la satisfacción de necesidades básicas. Ello determina, entre otras razones la necesidad de complementar los indicadores de incidencia de pobreza y extrema pobreza con otros que ayuden a definir políticas específicas para determinados estratos de la población pobre. Otras de las dimensiones de este mismo fenómeno, son la Brecha y la Severidad de la pobreza.

### 3.3.1 Brecha de la pobreza (FGT1)

La brecha de la pobreza refleja cuán pobres son los pobres y, por tanto, proporciona una idea de la profundidad de las carencias del consumo que definen una situación de pobreza. Es decir, representa el déficit promedio de consumo de la población para satisfacer las necesidades mínimas de bienes y servicios de todos sus integrantes (expresado como proporción de la línea de pobreza), donde el déficit de la población no pobre es cero por definición.

Para el año 2016, la brecha promedio del gasto de los hogares pobres respecto al costo de la canasta básica de consumo fue de 5,0%. Comparando estos resultados con en el año 2015 que fue de 5,4%, disminuyó en 0,4 punto porcentual.

Analizando los resultados a nivel de área de residencia, los pobladores del Área Rural no sólo tienen una mayor tasa de pobreza, sino que la brecha de la pobreza es un poco más de cuatro veces que en el Área Urbana. Esta condición se expresa en el indicador de brecha de pobreza que fue de 12,3% en el Área Rural, mientras que en el Área Urbana se ubicó en 2,8%.

Al comparar la información de los años 2015 y 2016, en el Área Rural la brecha de la pobreza disminuyó en 0,8 punto porcentual y en el Área Urbana en 0,3 punto porcentual.

Según región natural, la brecha entre los pobres es más amplia en la Sierra con 8,5%, principalmente en la Sierra Rural (13,5%), seguido de la Selva con 7,2% (Selva Rural 11,1%), en la Costa se registró 2,4% de brecha (Costa Rural 8,0%). En Lima Metropolitana, la brecha promedio de los gastos de los hogares pobres fue de 1,7%, muy por debajo a la brecha promedio nacional (5,0%).

Al comparar los resultados por dominios geográficos entre los años 2015 y 2016, la brecha entre los pobres ha disminuido, principalmente en la Sierra Rural y Costa Urbana, que decrecieron en 1,0 y 0,6 punto porcentual, respectivamente.

**CUADRO N° 3.5**
**PERÚ: BRECHA DE LA POBREZA, SEGÚN ÁMBITO GEOGRÁFICO, 2007-2016**
(Porcentaje)

| Ámbito geográfico | Años | | | | | | | | | | Variación (en puntos porcentuales) | |
|---|---|---|---|---|---|---|---|---|---|---|---|---|
| | 2007 | 2008 | 2009 | 2010 | 2011 | 2012 | 2013 | 2014 | 2015 | 2016 | 2016-2015 | 2016-2007 |
| **Total** | **14,2** | **12,0** | **10,4** | **9,0** | **7,8** | **7,1** | **6,2** | **5,8** | **5,4** | **5,0** | **-0,4** | **-9,2** |
| **Área de residencia** | | | | | | | | | | | | |
| Urbana | 8,0 | 6,3 | 5,1 | 4,5 | 4,0 | 3,7 | 3,3 | 3,3 | 3,1 | 2,8 | -0,3 | -5,2 |
| Rural | 30,4 | 26,9 | 24,9 | 21,3 | 18,7 | 17,3 | 14,8 | 13,7 | 13,1 | 12,3 | -0,8 | -18,1 |
| **Región natural** | | | | | | | | | | | | |
| Costa | 7,3 | 5,9 | 4,7 | 4,3 | 3,9 | 3,5 | 3,1 | 3,1 | 2,8 | 2,4 | -0,4 | -4,9 |
| Sierra | 23,6 | 20,4 | 17,4 | 15,1 | 13,2 | 12,1 | 10,4 | 9,7 | 9,0 | 8,5 | -0,5 | -15,1 |
| Selva | 18,6 | 15,6 | 16,2 | 12,7 | 10,4 | 9,2 | 8,4 | 7,7 | 7,7 | 7,2 | -0,5 | -11,4 |
| **Dominio geográfico** | | | | | | | | | | | | |
| Costa urbana | 8,3 | 6,7 | 5,3 | 5,2 | 4,0 | 3,9 | 3,9 | 3,8 | 3,4 | 2,8 | -0,6 | -5,5 |
| Costa rural | 17,7 | 12,8 | 13,5 | 10,6 | 11,2 | 8,6 | 7,9 | 9,0 | 8,0 | 8,0 | 0,0 | -9,7 |
| Sierra urbana | 10,0 | 8,3 | 6,2 | 5,3 | 4,3 | 4,0 | 4,0 | 4,0 | 3,8 | 3,9 | 0,1 | -6,1 |
| Sierra rural | 34,6 | 30,5 | 27,0 | 23,8 | 21,3 | 19,8 | 16,6 | 15,4 | 14,5 | 13,5 | -1,0 | -21,1 |
| Selva urbana | 13,5 | 8,7 | 9,3 | 7,2 | 6,9 | 5,8 | 5,5 | 5,3 | 5,2 | 4,7 | -0,5 | -8,8 |
| Selva rural | 24,5 | 23,7 | 24,5 | 19,5 | 14,8 | 13,8 | 12,5 | 11,1 | 11,4 | 11,1 | -0,3 | -13,4 |
| Lima Metropolitana 1/ | 5,5 | 4,6 | 3,4 | 3,1 | 3,1 | 2,8 | 2,1 | 2,1 | 1,9 | 1,7 | -0,2 | -3,8 |

1/ Incluye a la Provincia Constitucional del Callao.
**Fuente: Instituto Nacional de Estadística e Informática - Encuesta Nacional de Hogares.**

### 3.3.2 Severidad de la pobreza (FGT2)

Este indicador refleja el grado de severidad o desigualdad de la pobreza al interior de los pobres. Indica que cuanto más alto es el valor existe mayor desigualdad entre los pobres. En el año 2016, la severidad o desigualdad entre los pobres se ubicó en 1,8%; comparando esta información con el año 2015, la desigualdad disminuyó en 0,2 punto porcentual.

En el Área Rural, la desigualdad entre los pobres es más amplia, siendo de 4,8% y en el Área Urbana de 0,9%. Entre los años 2015 y 2016, la severidad de la pobreza en el Área Rural se redujo en 0,4 punto porcentual y el Área Urbana se redujo en 0,1 punto porcentual.

Al observar la información a nivel de dominio, se tiene que en la Sierra Rural decreció en 0,6 punto porcentual, seguido por la Costa Urbana con 0, 3 punto porcentual.

**CUADRO N° 3.6**
**PERÚ: SEVERIDAD DE LA POBREZA, SEGÚN ÁMBITO GEOGRÁFICO, 2007-2016**
(Porcentaje)

| Ámbito geográfico | Años | | | | | | | | | | Variación (Puntos porcentuales) | |
|---|---|---|---|---|---|---|---|---|---|---|---|---|
| | 2007 | 2008 | 2009 | 2010 | 2011 | 2012 | 2013 | 2014 | 2015 | 2016 | 2016-2015 | 2016-2007 |
| **Total** | **6,6** | **5,5** | **4,6** | **3,8** | **3,2** | **2,8** | **2,4** | **2,2** | **2,0** | **1,8** | **-0,2** | **-4,8** |
| **Área de residencia** | | | | | | | | | | | | |
| Urbana | 3,1 | 2,4 | 1,8 | 1,6 | 1,4 | 1,2 | 1,1 | 1,1 | 1,0 | 0,9 | -0,1 | -2,2 |
| Rural | 15,7 | 13,6 | 12,1 | 9,8 | 8,4 | 7,6 | 6,4 | 5,7 | 5,2 | 4,8 | -0,4 | -10,9 |
| **Región natural** | | | | | | | | | | | | |
| Costa | 2,7 | 2,1 | 1,6 | 1,5 | 1,3 | 1,2 | 1,0 | 1,0 | 0,9 | 0,7 | -0,2 | -2,0 |
| Sierra | 12,2 | 10,2 | 8,2 | 6,7 | 5,8 | 5,3 | 4,4 | 3,9 | 3,5 | 3,2 | -0,3 | -9,0 |
| Selva | 8,4 | 7,3 | 7,6 | 5,6 | 4,3 | 3,7 | 3,3 | 2,8 | 2,9 | 2,7 | -0,2 | -5,7 |
| **Dominio geográfico** | | | | | | | | | | | | |
| Costa urbana | 3,1 | 2,5 | 1,8 | 1,9 | 1,4 | 1,3 | 1,3 | 1,3 | 1,1 | 0,8 | -0,3 | -2,3 |
| Costa rural | 7,9 | 5,0 | 5,4 | 4,2 | 4,7 | 3,3 | 3,3 | 3,9 | 3,0 | 3,1 | 0,1 | -4,8 |
| Sierra urbana | 4,4 | 3,6 | 2,4 | 1,9 | 1,5 | 1,4 | 1,4 | 1,4 | 1,2 | 1,4 | 0,2 | -3,0 |
| Sierra rural | 18,5 | 15,7 | 13,2 | 11,0 | 9,7 | 8,9 | 7,3 | 6,5 | 5,9 | 5,3 | -0,6 | -13,2 |
| Selva urbana | 5,8 | 3,4 | 3,7 | 2,8 | 2,7 | 2,2 | 1,9 | 1,8 | 1,8 | 1,7 | -0,1 | -4,1 |
| Selva rural | 11,4 | 11,9 | 12,2 | 9,1 | 6,4 | 5,7 | 5,2 | 4,3 | 4,4 | 4,4 | 0,0 | -7,0 |
| Lima Metropolitana 1/ | 1,8 | 1,5 | 1,0 | 1,0 | 1,0 | 0,9 | 0,6 | 0,6 | 0,6 | 0,4 | -0,2 | -1,4 |

1/ Incluye la Provincia Constitucional del Callao
**Fuente: Instituto Nacional de Estadística e Informática - Encuesta Nacional de Hogares.**

## 3.4 Contexto macroeconómico y social

### 3.4.1 Evolución del Producto Bruto Interno

En el año 2016 respecto al 2015, el Producto Bruto Interno (PBI) creció en 3,9%, principalmente impulsado por la inversión del Gobierno así como por el Gasto de Consumo en Bienes y Servicios.

**GRÁFICO Nº 3.6**
**PERÚ: EVOLUCIÓN DEL PRODUCTO BRUTO INTERNO: 2000-2016**
(Millones de Soles de 2007)

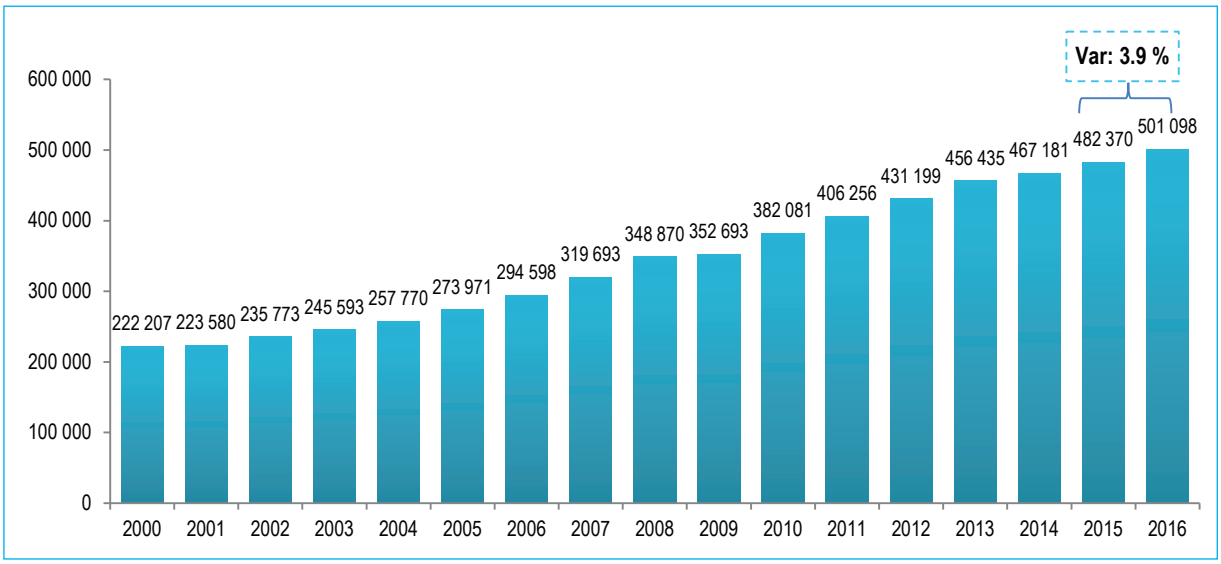


**Fuente: Instituto Nacional de Estadística e Informática - Dirección Nacional de Cuentas Nacionales.**

- **Producto Bruto Interno por actividad económica**

El crecimiento del PBI se sustentó principalmente por el incremento del sector Minería e Hidrocarburos en 16,3%, Telecomunicaciones en 8,1%, Electricidad, gas y Agua en 7,3%, Financiero y Seguros en 5,4%, Administración Pública y Defensa en 4,6%, entre los principales.

**GRÁFICO Nº 3.7**
**PERÚ: PRODUCTO BRUTO INTERNO SEGÚN ACTIVIDAD ECONÓMICA, 2016**
(Variación porcentual anual del índice de volumen físico) - Año Base 2007=100

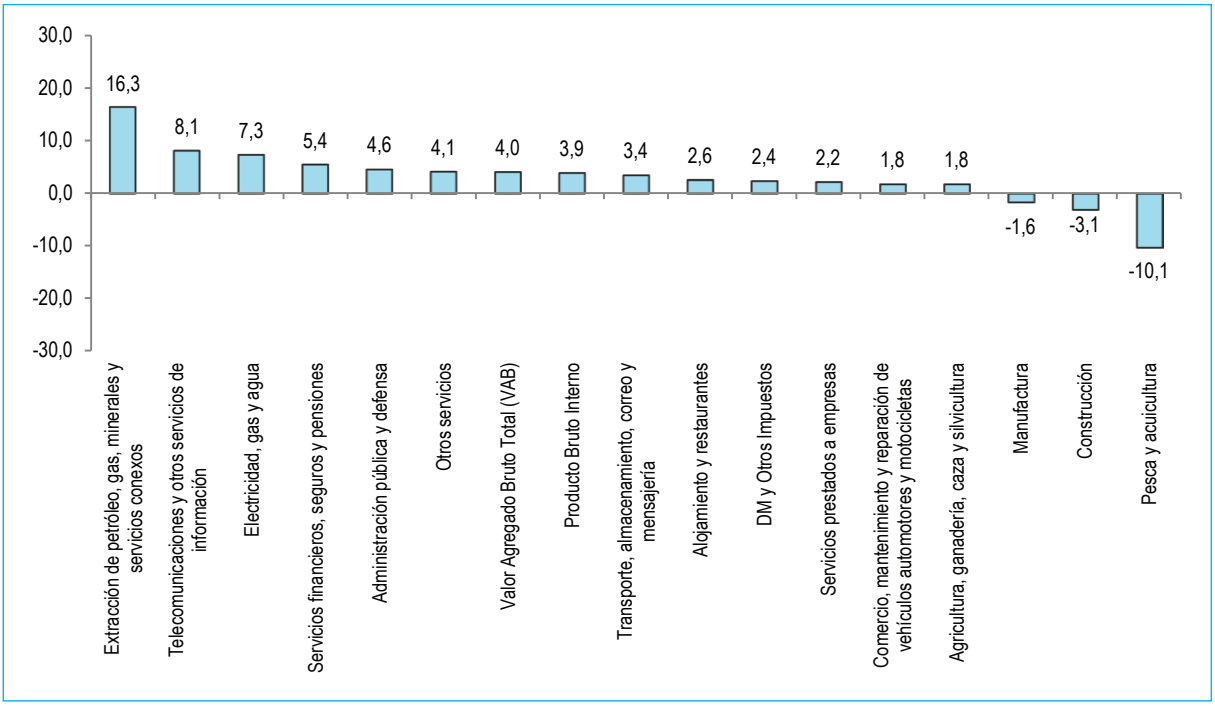


**Fuente: Instituto Nacional de Estadística e Informática - Dirección Nacional de Cuentas Nacionales.**

## 3.4.2 Evolución del Gasto de Consumo Final Privado

En el año 2016, el Gasto de Consumo Final Privado de las familias peruanas tuvo un comportamiento positivo, mostrando un crecimiento de 3,5% respecto al año anterior, sustentado por la evolución positiva de la ocupación y de los ingresos.

**GRÁFICO Nº 3.8**
**PERÚ: EVOLUCIÓN DEL GASTO DE CONSUMO FINAL PRIVADO, 2000-2016**
(Millones de Soles de 2007)

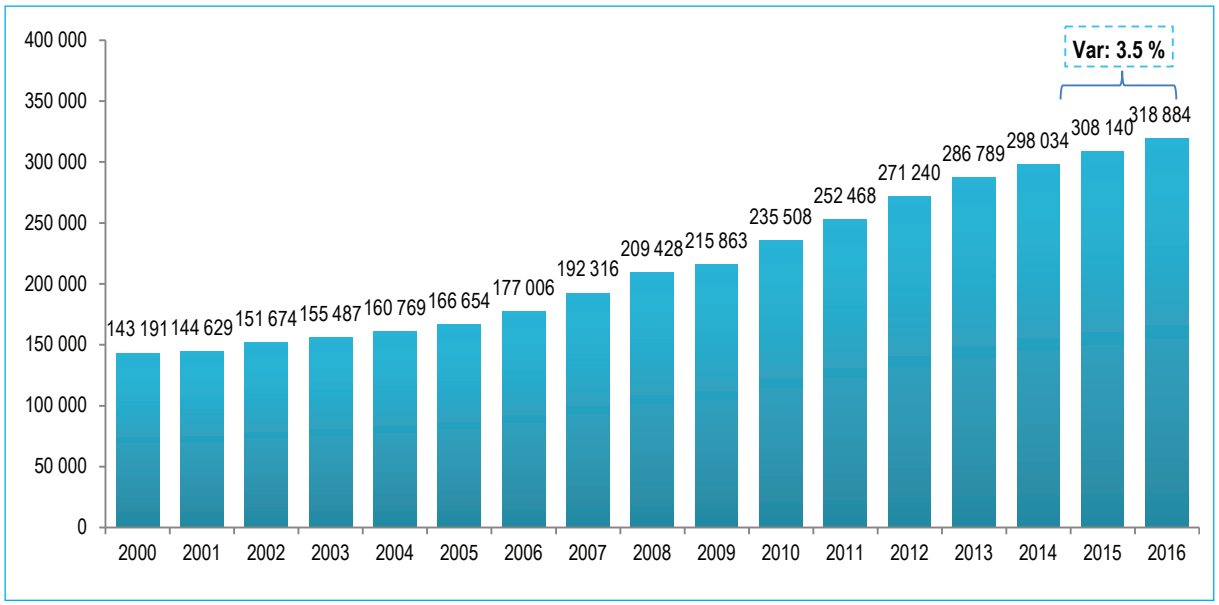


**Fuente: Instituto Nacional de Estadística e Informática - Dirección Nacional de Cuentas Nacionales.**

## 3.4.3 Evolución del gasto de Consumo de Gobierno

El Gasto de Consumo de Gobierno aumentó en 4,9% respecto a lo registrado en el año 2015. El incremento del Gasto de Gobierno, tanto en Bienes y Servicios como en Remuneraciones, se registró en las diferentes instituciones del Estado con importantes avances en los diferentes programas y proyectos de inversión social.

**GRÁFICO Nº 3.9**
**PERÚ: EVOLUCIÓN DEL GASTO DE CONSUMO DE GOBIERNO, 2000-2016**
(Millones de Soles de 2007)

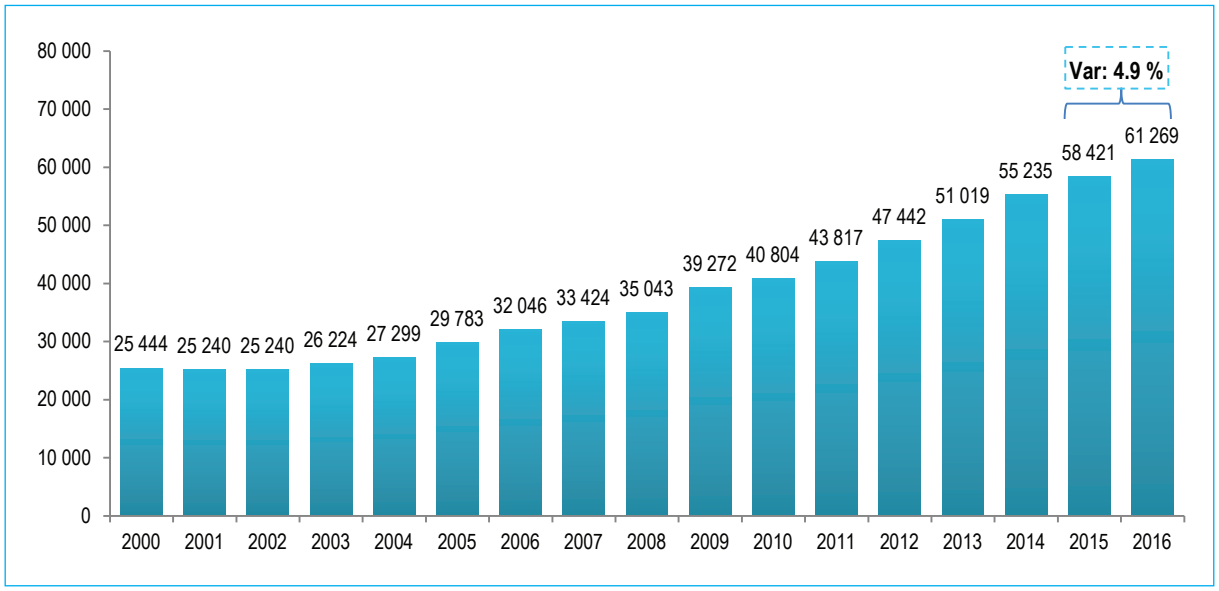


**Fuente: Instituto Nacional de Estadística e Informática - Dirección Nacional de Cuentas Nacionales.**

### 3.4.4 Evolución de la Inflación

Durante el año 2016 el Índice de Precios al Consumidor (IPC) de Lima Metropolitana, comparado con el año 2015, experimentó una disminución de 1,17 puntos porcentuales.

**GRÁFICO Nº 3.10**
**LIMA METROPOLITANA: EVOLUCIÓN DE LOS PRECIOS AL CONSUMIDOR, 1997-2016**
(Variación porcentual anual)

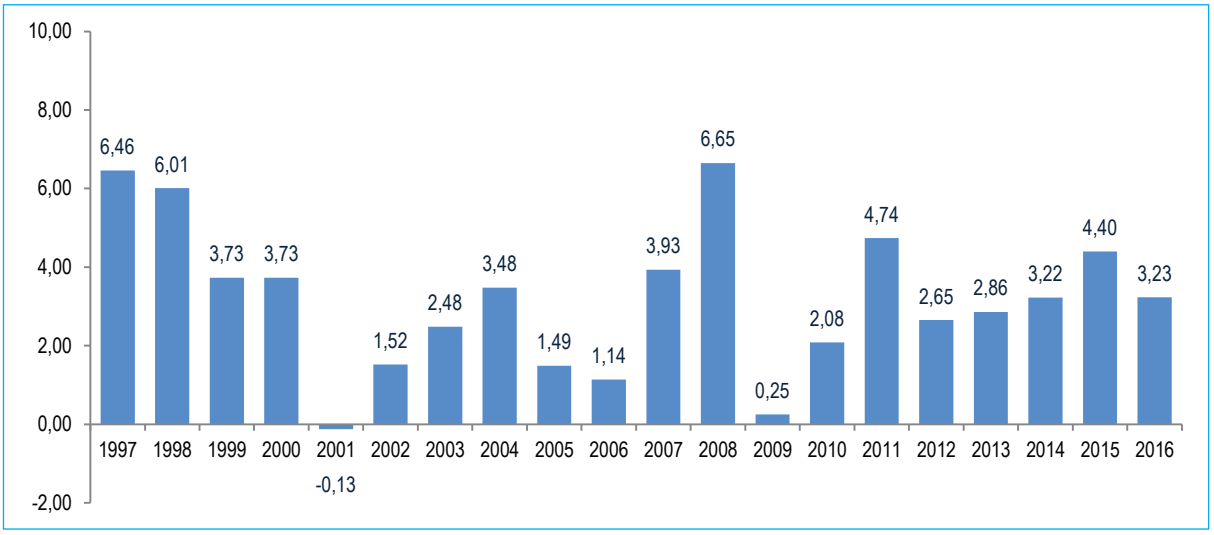


**Fuente: Instituto Nacional de Estadística e Informatica - Dirección Técnica de Indicadores Económicos.**

### 3.4.5. Evolución de la población económicamente activa ocupada

En el año 2016, la población económicamente activa ocupada del país creció en 1,7%, con relación al año 2015. Dicho comportamiento positivo se explica por los mayores niveles de empleo generados en Transportes y Comunicaciones 3,6%, Otros Servicios en 3,1%, en Manufactura 2,7% y en Comercio 2,6%, principalmente.

**GRÁFICO Nº 3.11**
**PERÚ: EVOLUCIÓN DE LA POBLACIÓN ECONÓMICAMENTE ACTIVA OCUPADA, 2007-2016**
(Miles de personas)

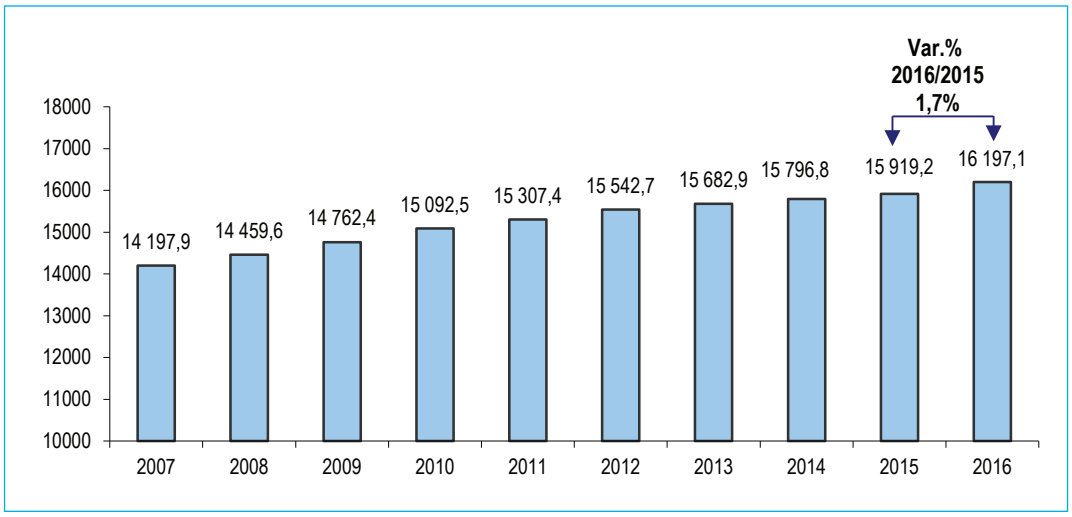


**Fuente: Instituto Nacional de Estadística e Informática - Encuesta Nacional de Hogares.**

**CUADRO N° 3.7**
**PERÚ: POBLACIÓN OCUPADA, SEGÚN PRINCIPALES CARACTERÍSTICAS, 2007 - 2016**
(Miles de personas)

| Principales características | Anual | | | | | | | | | | Variación 2016 / 2015 | |
|---|---|---|---|---|---|---|---|---|---|---|---|---|
| | 2007 | 2008 | 2009 | 2010 | 2011 | 2012 | 2013 | 2014 | 2015 | 2016 | Absoluta | % |
| **Total** | **14 197,9** | **14 459,6** | **14 762,4** | **15 092,5** | **15 307,4** | **15 542,7** | **15 682,9** | **15 796,8** | **15 919,2** | **16 197,1** | **277,9** | **1,7** |
| Hombre | 7 990,9 | 8 151,0 | 8 271,2 | 8 427,4 | 8 554,5 | 8 719,7 | 8 793,9 | 8 881,1 | 8 971,7 | 9 097,0 | 125,3 | 1,4 |
| Mujer | 6 207,0 | 6 308,6 | 6 491,2 | 6 665,2 | 6 753,0 | 6 823,0 | 6 888,9 | 6 915,7 | 6 947,5 | 7 100,1 | 152,6 | 2,2 |
| **Grupo de edad** | | | | | | | | | | | | |
| 14 a 24 años | 3 167,5 | 3 251,2 | 3 261,1 | 3 247,6 | 3 193,8 | 3 203,2 | 3 155,7 | 3 033,6 | 2 933,9 | 2 865,1 | - 68,8 | - 2,3 |
| 25 a 44 años | 6 961,4 | 6 976,2 | 7 110,6 | 7 248,0 | 7 375,6 | 7 484,7 | 7 565,3 | 7 623,6 | 7 681,9 | 7 834,6 | 152,7 | 2,0 |
| 45 y más años | 4 069,0 | 4 232,3 | 4 390,8 | 4 596,9 | 4 738,0 | 4 854,8 | 4 961,9 | 5 139,6 | 5 303,4 | 5 497,4 | 194,0 | 3,7 |
| **Nivel de educación** | | | | | | | | | | | | |
| Primaria o menos | 4 484,7 | 4 441,4 | 4 446,3 | 4 438,7 | 4 384,5 | 4 176,3 | 4 218,4 | 4 245,6 | 4 198,1 | 4 222,5 | 24,4 | 0,6 |
| Secundaria | 5 879,5 | 6 039,5 | 6 061,9 | 6 310,5 | 6 341,8 | 6 448,4 | 6 622,2 | 6 724,2 | 6 981,1 | 6 871,9 | - 109,2 | - 1,6 |
| Superior 1/ | 3 833,6 | 3 978,4 | 4 254,1 | 4 339,7 | 4 580,1 | 4 917,2 | 4 837,0 | 4 822,8 | 4 737,4 | 5 096,0 | 358,6 | 7,6 |
| NEP | 0,0 | 0,3 | 0,2 | 3,7 | 1,0 | 0,9 | 5,3 | 4,2 | 2,6 | 6,8 | 4,1 | 156,1 |
| **Tamaño de empresa** | | | | | | | | | | | | |
| De 1 a 10 | 10 692,3 | 10 707,5 | 10 813,2 | 11 093,1 | 11 106,5 | 11 025,8 | 11 122,0 | 11 176,8 | 11 339,2 | 11 574,6 | 235,4 | 2,1 |
| De 11 a 50 | 990,9 | 1 096,4 | 1 130,4 | 1 121,3 | 1 099,9 | 1 177,7 | 1 231,4 | 1 194,9 | 1 219,0 | 1 169,5 | - 49,5 | - 4,1 |
| 51 y más | 2 366,5 | 2 502,1 | 2 661,6 | 2 688,9 | 2 868,3 | 3 063,8 | 3 132,3 | 3 228,4 | 3 188,2 | 3 290,5 | 102,3 | 3,2 |
| NEP | 148,2 | 153,6 | 157,1 | 189,3 | 232,8 | 275,5 | 197,1 | 196,8 | 172,9 | 162,5 | - 10,3 | - 6,0 |
| **Ramas de actividad 2/** | | | | | | | | | | | | |
| Agricultura/Pesca/Minería | - | 4 153,0 | 4 152,0 | 4 056,6 | 4 146,8 | 4 041,3 | 4 054,2 | 4 113,9 | 4 283,2 | 4 292,6 | 9,4 | 0,2 |
| Manufactura | - | 1 593,1 | 1 560,1 | 1 588,5 | 1 547,2 | 1 625,5 | 1 588,0 | 1 506,4 | 1 501,7 | 1 541,7 | 40,0 | 2,7 |
| Construcción | - | 665,4 | 737,2 | 843,5 | 866,7 | 918,0 | 975,7 | 1 014,4 | 1 043,6 | 997,3 | - 46,3 | - 4,4 |
| Comercio | - | 2 649,4 | 2 678,3 | 2 792,4 | 2 788,1 | 2 938,0 | 3 008,3 | 3 007,1 | 2 889,7 | 2 965,0 | 75,4 | 2,6 |
| Transportes y Comunicaciones | - | 1 153,9 | 1 156,7 | 1 197,4 | 1 226,6 | 1 190,2 | 1 205,7 | 1 270,0 | 1 314,6 | 1 361,7 | 47,1 | 3,6 |
| Otros servicios 3/ | - | 4 244,8 | 4 478,2 | 4 614,1 | 4 732,0 | 4 829,7 | 4 851,0 | 4 885,0 | 4 886,5 | 5 038,8 | 152,3 | 3,1 |

1/ Incluye superior no universitaria, universitaria y postgrado.
2/ Se utilizó CIIU revisión 4 a partir del año 2008.
3/ Comprende: Intermediación Financiera, Actividad Inmobiliaria, Empresarial y de Alquiler, Enseñanza, Administración Pública, Defensa, Planes de Seguridad Social, Actividades de Servicios Sociales y de Salud.
**Fuente: Instituto Nacional de Estadística e Informática - Encuesta Nacional de Hogares.**

## 3.4.6 Evolución del empleo en Lima Metropolitana

En el año 2016, en Lima Metropolitana, la población económicamente activa ocupada creció en 2,0%. Dicho comportamiento ha sido resultado de incrementos del empleo en las empresas de 1 a 10 trabajadores (2,2%), así como en los ocupados en condición de independientes (4,6%).

## GRÁFICO Nº 3.12
## LIMA METROPOLITANA: POBLACIÓN OCUPADA, 2007-2016
(Miles de personas)

**Fuente: Instituto Nacional de Estadística e Informática - Encuesta Permanente de Empleo.**

## CUADRO N° 3.8
## LIMA METROPOLITANA: POBLACIÓN OCUPADA SEGÚN PRINCIPALES CARACTERÍSTICAS, 2007-2016
(Miles de personas)

| Principales características | Anual | | | | | | | | | | Variación: 2016/2015 | |
|---|---|---|---|---|---|---|---|---|---|---|---|---|
| | 2007 | 2008 | 2009 | 2010 | 2011 | 2012 | 2013 | 2014 | 2015 | 2016 | Absoluta | Var.% |
| **Total** | **4 016,7** | **4 040,9** | **4 135,4** | **4 332,1** | **4 414,8** | **4 484,9** | **4 594,2** | **4 642,6** | **4 689,9** | **4 782,2** | **92,3** | **2,0** |
| **Sexo** | | | | | | | | | | | | |
| Hombre | 2 246,5 | 2 278,7 | 2 293,7 | 2 396,4 | 2 460,7 | 2 488,1 | 2 534,1 | 2 538,7 | 2 576,0 | 2 630,2 | 54,1 | 2,1 |
| Mujer | 1 770,2 | 1 762,2 | 1 841,7 | 1 935,7 | 1 954,1 | 1 996,8 | 2 060,0 | 2 103,9 | 2 113,9 | 2 152,0 | 38,1 | 1,8 |
| **Grupo de edad** | | | | | | | | | | | | |
| De 14 a 24 años | 942,5 | 922,8 | 905,6 | 970,2 | 972,8 | 989,3 | 979,7 | 921,0 | 951,9 | 969,3 | 17,4 | 1,8 |
| De 25 a 44 años | 2 128,0 | 2 159,1 | 2 229,1 | 2 294,7 | 2 366,1 | 2 395,6 | 2 470,9 | 2 535,1 | 2 547,9 | 2 592,8 | 45,0 | 1,8 |
| De 45 y más años | 946,2 | 959,0 | 1 000,6 | 1 067,2 | 1 076,0 | 1 100,0 | 1 143,6 | 1 186,5 | 1 190,2 | 1 220,1 | 29,9 | 2,5 |
| **Categoría de Ocupación 1/** | | | | | | | | | | | | |
| Independiente | 1 366,8 | 1 339,8 | 1 375,9 | 1 498,8 | 1 479,9 | 1 447,3 | 1 515,8 | 1 472,0 | 1 514,1 | 1 583,0 | 68,9 | 4,6 |
| Dependiente | 2 438,0 | 2 506,8 | 2 548,6 | 2 605,7 | 2 711,0 | 2 839,5 | 2 847,3 | 2 957,9 | 2 964,8 | 2 995,0 | 30,2 | 1,0 |
| Trabajador No Remunerado | 211,9 | 194,3 | 203,7 | 227,6 | 223,9 | 198,1 | 231,1 | 212,8 | 211,1 | 204,2 | -6,8 | -3,2 |
| | | | | | | | | | | | 0,0 | |
| **Tamaño de empresa** | | | | | | | | | | | | |
| De 1 a 10 trabajadores | 2 589,0 | 2 489,9 | 2 560,0 | 2 731,8 | 2 710,7 | 2 678,8 | 2 759,3 | 2 731,6 | 2 770,4 | 2 831,0 | 60,6 | 2,2 |
| De 11 a 50 trabajadores | 409,2 | 421,2 | 420,3 | 442,2 | 471,0 | 482,6 | 460,4 | 455,0 | 481,1 | 483,4 | 2,4 | 0,5 |
| De 51 y más trabajadores | 1 018,5 | 1 129,8 | 1 155,1 | 1 158,1 | 1 233,1 | 1 323,6 | 1 374,4 | 1 456,1 | 1 438,5 | 1 467,8 | 29,3 | 2,0 |

1/ En categoría de ocupación los Independientes comprende: Empleador o Patrono y Trabajador Independiente; y los Dependientes comprende: Empleado, Obrero y Trabajador del Hogar.

**Fuente: Instituto Nacional de Estadística e Informática - Encuesta Permanente de Empleo.**

### 3.4.7 Evolución de la población adecuadamente empleada

La población adecuadamente empleada de Lima Metropolitana se situó en 3 millones 104 mil 100 personas, comparado con el año 2015 aumentó en 2,0%, lo que equivale a 60 mil 500 personas.

**GRÁFICO Nº 3.13**
**LIMA METROPOLITANA: POBLACIÓN CON EMPLEO ADECUADO, 2007-2016**
(Miles de personas)

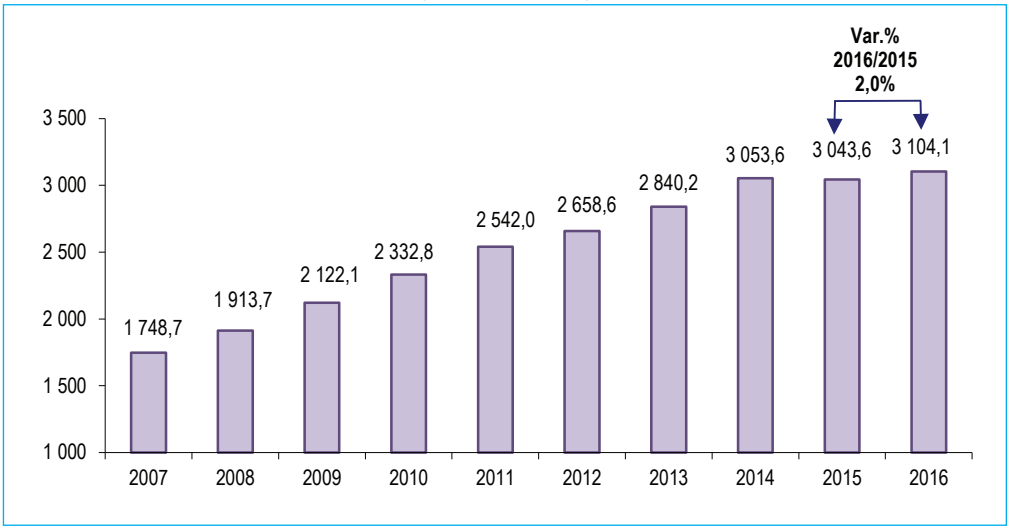


**Fuente: Instituto Nacional de Estadística e Informática - Encuesta Permanente de Empleo.**

### 3.4.8 Ingreso promedio mensual

En el año 2016, el ingreso promedio mensual de los trabajadores de Lima Metropolitana, comparado con lo alcanzado el año anterior se incrementó en 4,8%. Este comportamiento se registró principalmente en los ocupados de 25 a 44 años de edad (5,4%), los que cuentan con educación superior universitaria (5,7%) y los ocupados en empresas de 11 a 50 trabajadores (12,6%).

**GRÁFICO Nº 3.14**
**LIMA METROPOLITANA: INGRESO PROMEDIO MENSUAL PROVENIENTE DEL TRABAJO, 2007 - 2016**
(Soles corrientes)

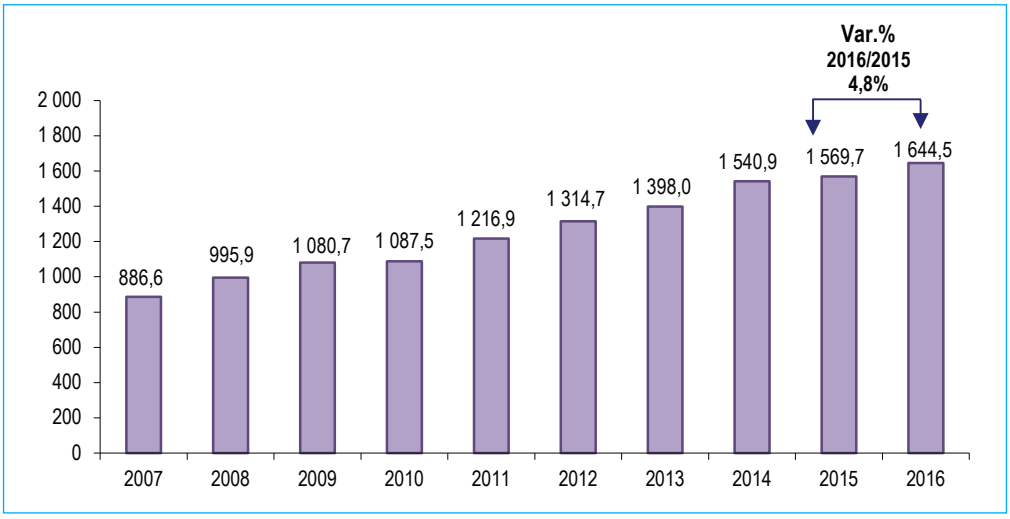


**Fuente: Instituto Nacional de Estadística e Informática - Encuesta Permanente de Empleo.**

**CUADRO N° 3.9**
**LIMA METROPOLITANA: INGRESO PROMEDIO MENSUAL PROVENIENTE DEL TRABAJO, SEGÚN PRINCIPALES CARACTERÍSTICAS, 2007-2016**
(Soles corrientes)

| Principales características | Anual | | | | | | | | | | Var. (%) 2016/2015 |
|---|---|---|---|---|---|---|---|---|---|---|---|
| | 2007 | 2008 | 2009 | 2010 | 2011 | 2012 | 2013 | 2014 | 2015 | 2016 | |
| **Total** | **886,6** | **995,9** | **1 080,7** | **1 087,5** | **1 216,9** | **1 314,7** | **1 398,0** | **1 540,9** | **1 569,7** | **1 644,5** | **4,8** |
| **Sexo** | | | | | | | | | | | |
| Hombre | 1 041,0 | 1 145,2 | 1 251,8 | 1 268,0 | 1 418,2 | 1 534,9 | 1 631,9 | 1 785,6 | 1 812,1 | 1 881,1 | 3,8 |
| Mujer | 682,1 | 795,6 | 857,6 | 851,9 | 950,6 | 1 028,6 | 1 096,0 | 1 232,9 | 1 262,2 | 1 345,0 | 6,6 |
| **Grupo de edad** | | | | | | | | | | | |
| 14 a 24 años | 563,8 | 624,9 | 678,4 | 691,4 | 758,3 | 843,6 | 881,8 | 940,3 | 974,0 | 1 012,3 | 3,9 |
| 25 a 44 años | 943,4 | 1 068,9 | 1 142,8 | 1 169,3 | 1 299,1 | 1 393,5 | 1 506,3 | 1 639,9 | 1 671,5 | 1 761,3 | 5,4 |
| 45 a más años | 1 055,0 | 1 162,7 | 1 274,1 | 1 240,6 | 1 419,0 | 1 542,0 | 1 570,1 | 1 766,5 | 1 793,3 | 1 866,3 | 4,1 |
| **Nivel educativo** | | | | | | | | | | | |
| Primaria | 512,0 | 573,5 | 629,1 | 676,9 | 744,3 | 803,5 | 876,7 | 952,7 | 1 018,2 | 1 037,2 | 1,9 |
| Secundaria | 648,3 | 738,5 | 787,4 | 836,5 | 911,1 | 996,1 | 1 075,3 | 1 160,4 | 1 204,6 | 1 243,3 | 3,2 |
| Sup. no universitaria | 867,6 | 982,1 | 1 041,6 | 1 082,2 | 1 146,4 | 1 251,8 | 1 329,4 | 1 454,1 | 1 485,7 | 1 498,5 | 0,9 |
| Sup. universitaria | 1 754,4 | 1 840,2 | 2 006,6 | 1 936,2 | 2 186,0 | 2 238,2 | 2 322,6 | 2 514,3 | 2 519,8 | 2 663,3 | 5,7 |
| **Categoría de ocupación** | | | | | | | | | | | |
| Independiente | 761,8 | 851,3 | 939,9 | 997,5 | 1 103,2 | 1 236,2 | 1 321,8 | 1 469,2 | 1 556,5 | 1 606,9 | 3,2 |
| Dependiente | 956,7 | 1 073,3 | 1 156,8 | 1 139,3 | 1 279,0 | 1 354,7 | 1 438,5 | 1 576,6 | 1 576,5 | 1 664,3 | 5,6 |
| **Tamaño de empresa** | | | | | | | | | | | |
| De 1 a 5 personas | 643,7 | 713,3 | 788,1 | 837,6 | 923,2 | 1 005,9 | 1 099,2 | 1 222,6 | 1 284,0 | 1 316,4 | 2,5 |
| De 6 a 10 personas | 901,3 | 968,6 | 1 097,9 | 1 069,2 | 1 181,2 | 1 332,6 | 1 352,0 | 1 466,8 | 1 639,5 | 1 658,0 | 1,1 |
| De 11 a 50 personas | 1 002,4 | 1 139,5 | 1 170,4 | 1 191,9 | 1 318,6 | 1 446,3 | 1 493,7 | 1 585,5 | 1 559,4 | 1 755,7 | 12,6 |
| De 51 a más personas | 1 337,5 | 1 461,8 | 1 571,7 | 1 532,1 | 1 710,5 | 1 769,6 | 1 863,8 | 2 029,1 | 2 008,5 | 2 123,1 | 5,7 |

**Fuente: Instituto Nacional de Estadística e Informática – Encuesta Permanente de Empleo.**

## 3.4.9 Evolución de la desnutrición crónica

En el año 2016, la tasa de desnutrición crónica de niños/as menores de 5 años de edad se ubicó en 9,3%, disminuyendo en 0,9 punto porcentual respecto al nivel observado en el año 2015. En el Área Rural esta dolencia afectó al 19,5% de la población menor de 5 años, respecto al año 2015 disminuyó en 1,0 punto porcentual, en el Área Urbana incidió en 5,3% disminuyendo en 0,8 punto porcentual.

**CUADRO N° 3.10**
**PERÚ: PORCENTAJE DE NIÑOS MENORES DE 5 AÑOS DE EDAD CON DESNUTRICIÓN CRÓNICA, SEGÚN ÁREA DE RESIDENCIA, 2000, 2005, 2007-2016**
(T/E <-2 Desviaciones estándar al patrón NCHS)
(Porcentaje respecto del total de niños menores de 5 años)

| Área de residencia | Anual | | | | | | | | | | | | Variación absoluta 2016/2015 |
|---|---|---|---|---|---|---|---|---|---|---|---|---|---|
| | 2000 | 2005 | 2007 | 2008 | 2009 | 2010 | 2011 | 2012 | 2013 | 2014 | 2015 | 2016 | |
| **Total** | **25,4** | **22,9** | **22,6** | **21,5** | **18,3** | **17,9** | **15,2** | **13,5** | **13,1** | **10,7** | **10,2** | **9,3** | **-0,9** |
| Urbana | 13,4 | 9,9 | 11,8 | 11,8 | 9,9 | 10,1 | 7,4 | 7,3 | 7,1 | 5,8 | 6,1 | 5,3 | -0,8 |
| Rural | 40,2 | 40,1 | 36,9 | 36,0 | 32,8 | 31,3 | 29,9 | 24,6 | 25,3 | 21,9 | 20,5 | 19,5 | -1,0 |

**Fuente: Instituto Nacional de Estadística e Informática- Encuesta Demográfica y de Salud Familiar.**

## 3.4.10 Evolución del acceso a servicios básicos en el hogar

El acceso a los servicios básicos de la vivienda se viene incrementando en el país. En el año 2016, el 87,9% disponía de servicio de agua por red pública y el 69,2% de los hogares tenía servicio de desagüe por red pública. Asimismo, el acceso al alumbrado eléctrico mediante red pública llegó al 94,2% de los hogares.

**GRÁFICO Nº 3.15**
**PERÚ: HOGARES CON ACCESO A AGUA POR RED PÚBLICA, SEGÚN ÁREA DE RESIDENCIA, 2007-2016**
(Porcentaje respecto del total de hogares)

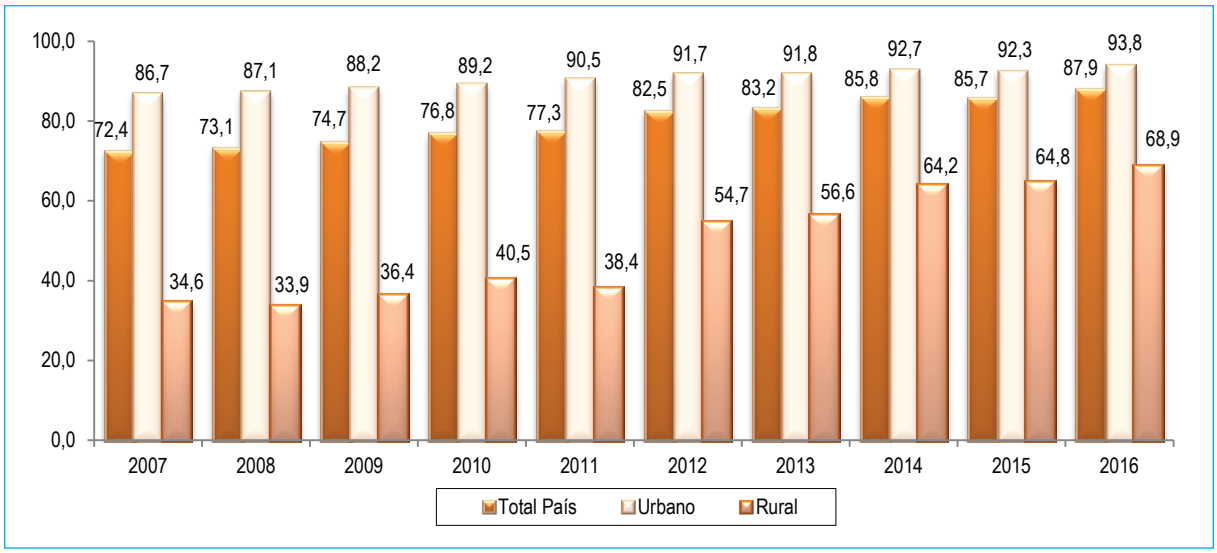


Fuente: Instituto Nacional de Estadística e Informática- Encuesta Nacional de Hogares.

**GRÁFICO Nº 3.16**
**PERÚ: HOGARES CON SERVICIO DE DESAGUE POR RED PÚBLICA, SEGÚN ÁREA DE RESIDENCIA, 2007-2016**
(Porcentaje respecto del total de hogares)

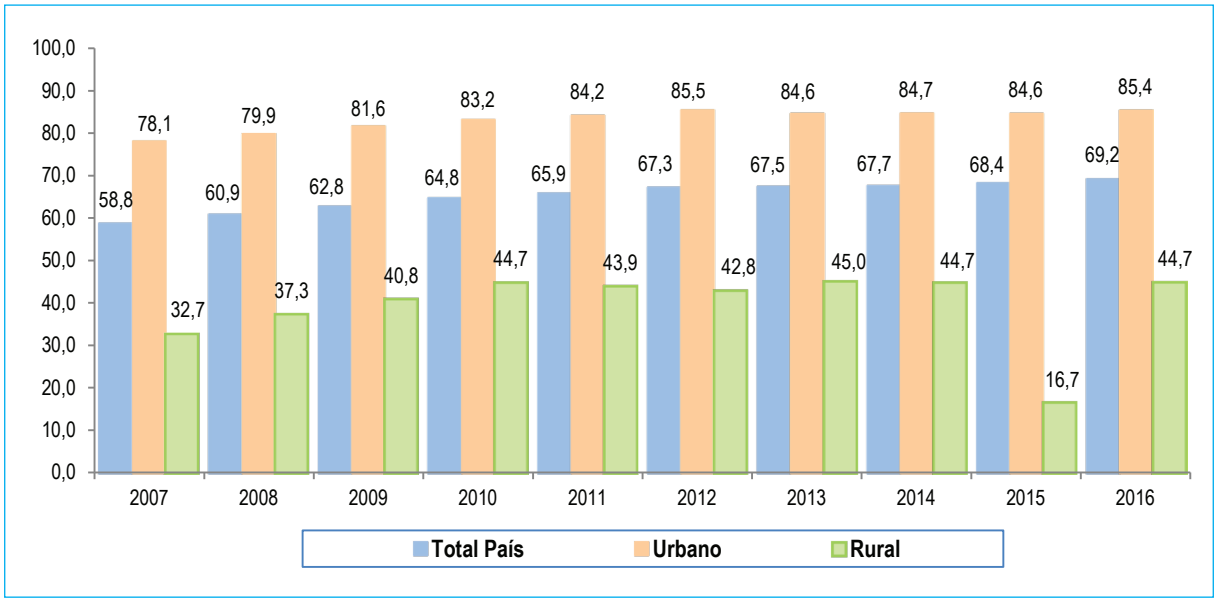


Fuente: Instituto Nacional de Estadística e Informática- Encuesta Nacional de Hogares.

**GRÁFICO Nº 3.17**
**PERÚ: HOGARES CON ALUMBRADO ELECTRICO, SEGÚN ÁREA DE RESIDENCIA, 2007-2016**
(Porcentaje respecto del total de hogares)

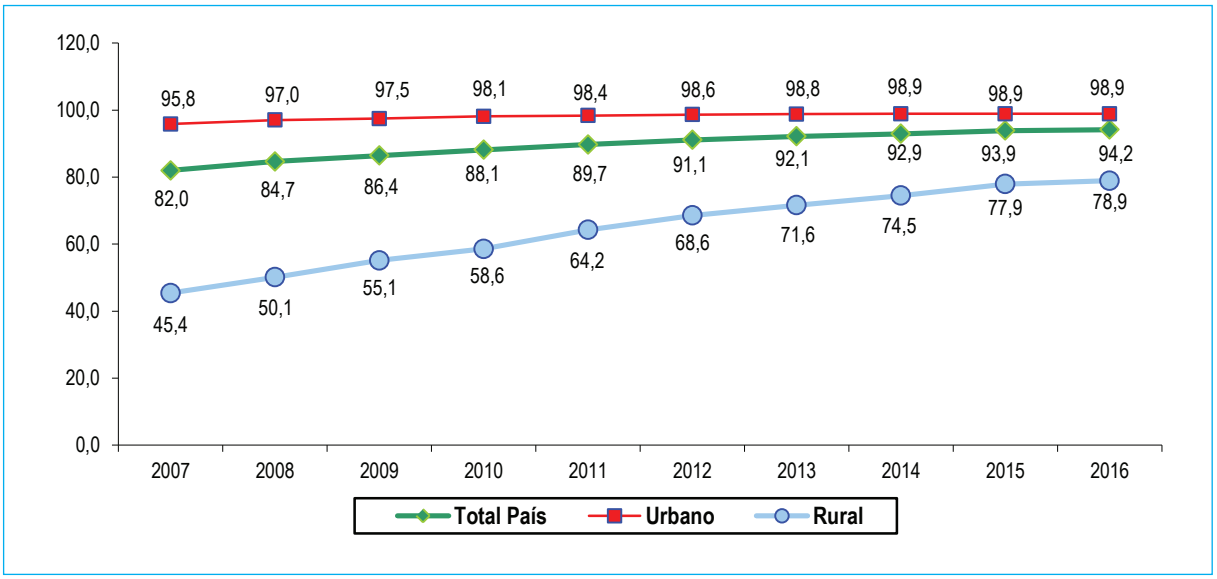


Fuente: Instituto Nacional de Estadística e Informática- Encuesta Nacional de Hogares.

## 3.4.11 Evolución del acceso a las tecnologías de información y comunicación y equipamiento en los hogares

En el año 2016, el 88,9% de los hogares disponían de telefonía móvil o celular y el 23,5% de telefonía fija. Los hogares con telefonía móvil se han incrementado respecto al año anterior en 1,7 puntos porcentuales. Por otro lado, el 33,5% de los hogares tienen al menos una computadora y el 26,4% tiene acceso a Internet desde sus hogares.

**GRÁFICO Nº 3.18**
**PERÚ: HOGARES CON ACCESO A TELEFONÍA FIJA Y MÓVIL, 2007-2016**
(Porcentaje respecto del total de hogares)

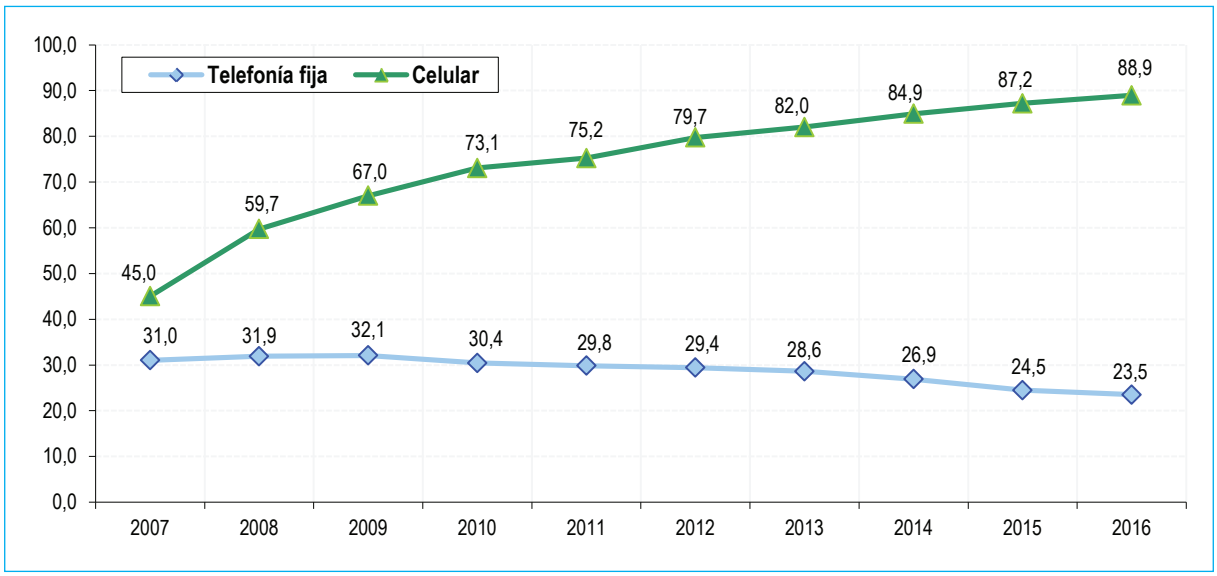


Fuente: Instituto Nacional de Estadística e Informática- Encuesta Nacional de Hogares.

**GRÁFICO Nº 3.19**
**PERÚ: HOGARES CON AL MENOS UNA COMPUTADORA Y ACCESO A INTERNET, 2007-2016**
(Porcentaje respecto del total de hogares)

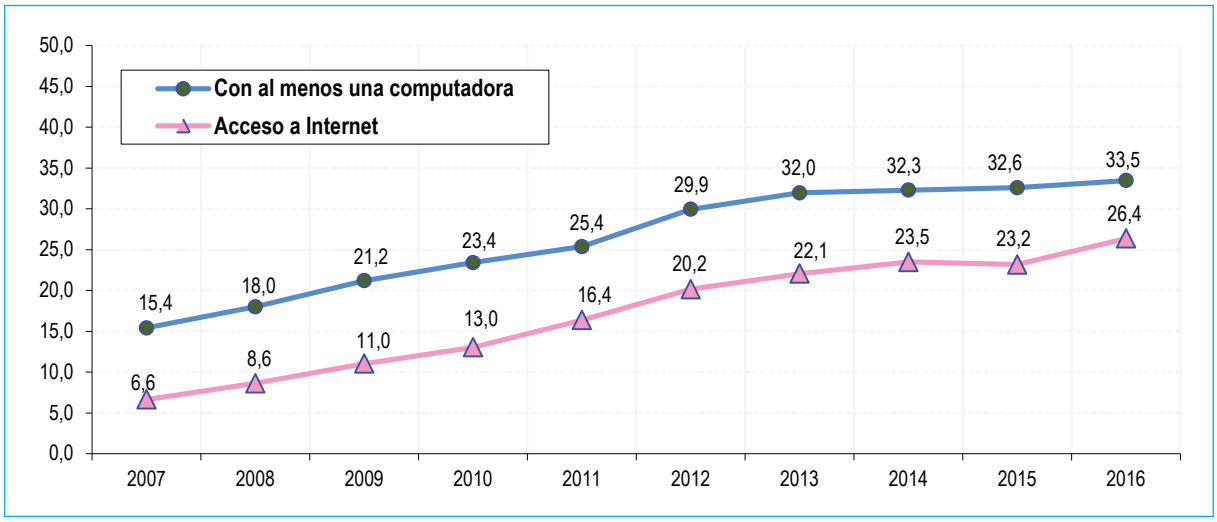


Fuente: Instituto Nacional de Estadística e Informática- Encuesta Nacional de Hogares.

## • *Equipamiento del hogar*

En los últimos años los hogares han incrementado la adquisición de equipos y artefactos electrodomésticos. Así, en el 2016 el 80,0% de los hogares disponía de televisor a color, el 85,8% de cocina a gas, el 51,5% tenía refrigeradora o congeladora, el 26,8% poseía lavadora y el 10,7% tenía auto o camioneta. Respecto al 2015 se aprecia un incremento en el porcentaje de hogares con cocina a gas en 1,4 puntos porcentuales, 0,8 punto porcentual los que tienen refrigeradora y los que disponen de televisor a color y auto en 0,4 punto porcentual (en cada caso).

**GRÁFICO Nº 3.20**
**PERÚ: HOGARES CON TENENCIA DE TELEVISIÓN A COLOR, COCINA A GAS, REFRIGERADORA, LAVADORA, AUTO O CAMIONETA, 2007-2016**
(Porcentaje respecto del total de hogares)

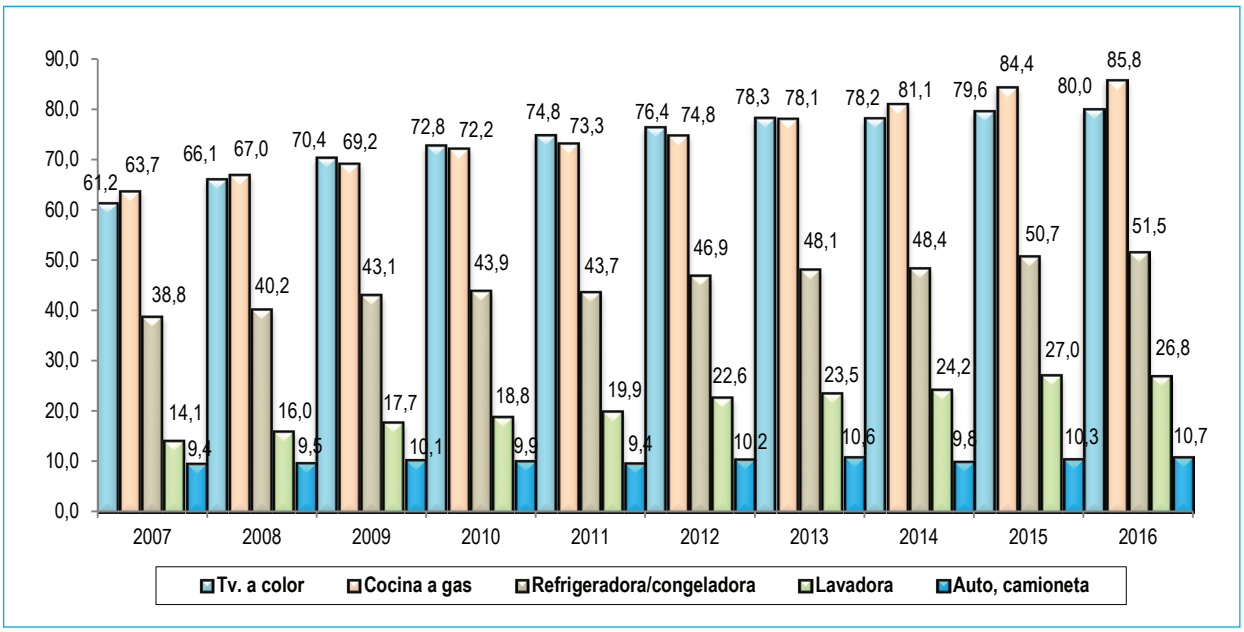


Fuente: Instituto Nacional de Estadística e Informática- Encuesta Nacional de Hogares.

# IV. Multidimensionalidad de la Pobreza

# IV. Multidimensionalidad de la Pobreza

## 4.1 La pobreza un fenómeno multidimensional

Estudios e investigadores especializados han demostrado que la pobreza es un fenómeno multidimensional y multicasual, por ello vivir en pobreza no solo implica la falta de bienes o servicios necesarios para el bienestar material, sino también la oportunidad de vivir una vida digna. Los años de vida pueden acortarse prematuramente o puede discurrir difícil, dolorosa o riesgosa, asimismo, puede estar privada de conocimientos y comunicación. También se puede denegar la confianza y el respeto por sí mismo, así como el respeto de los demás. Todos son aspectos de la pobreza que limitan y afectan la vida de las personas.

Un aspecto de la pobreza es aquella que se mide con el indicador de pobreza monetaria; respecto a la disponibilidad de recursos en relación a un mínimo mide la adecuación o no de los recursos respecto a un mínimo (línea de pobreza total o extrema). Este método, no considera las condiciones materiales de vida que son producto de la acumulación en activos en el tiempo o de servicios prestados por el estado. El patrimonio de los hogares no está comprendido en la estimación de la pobreza monetaria. Aunque este concepto se ocupa de una dimensión importante de la pobreza, muestra solo una imagen parcial de las muchas formas en que se afecta la vida humana. Es probable de que alguien disfrute de buena salud y viva mucho tiempo pero es analfabeto, con lo cual queda excluido del aprendizaje, de la comunicación y la interacción con otros. Otra persona, puede estar alfabetizada y haber estudiado educación universitaria pero está susceptible de morir de forma prematura por enfermedades epidemiológicas o por accidente. Otra tercera persona, puede estar excluida de la participación en el importante proceso de adopción de decisiones que afectan su vida.

Con la finalidad de conocer las otras dimensiones de la pobreza, el Instituto Nacional de Estadística e Informática desde hace algunos años viene presentando algunas otras dimensiones de la pobreza, tales como la pobreza por Necesidades Básicas Insatisfechas y la pobreza medida por déficit calórico.

### 4.1.1 Evolución de las Necesidades Básicas Insatisfechas - NBI

Se considera población con al menos una Necesidad Básica Insatisfecha, a aquella que padece de al menos una de las cinco siguientes carencias: i) a los que residen en viviendas con características físicas inadecuadas, es decir en viviendas con paredes exteriores de estera, o de quincha, piedra con barro o madera y piso de tierra; ii) a la población que pertenece a hogares en viviendas en hacinamiento (más de 3 a 4 personas por habitación, sin contar con el baño, cocina, pasadizo y garaje); iii) a los que residen en viviendas sin ningún tipo de servicio higiénico; iv) a la población en hogares con niños y niñas de 6 a 12 años de edad que no asisten al colegio; v) población en hogares con alta dependencia económica, es decir a aquella que residen en hogares cuyo jefe de hogar tiene primaria incompleta (hasta segundo año) y con 4 o más personas por ocupado o sin ningún miembro ocupado.

En el año 2016, el 18,7% de la población del país habitaba en hogares con al menos una Necesidad Básica Insatisfecha, respecto a lo registrado el año 2015 (19,4%) disminuyó en 0,7 punto porcentual. Entre el 2011-2016 decreció en 4,6 puntos porcentuales y respecto al año 2007 en 11,6 puntos porcentuales, al pasar de 30,3% a 18,7% en el 2016.

**GRÁFICO Nº 4.1**
**PERÚ: EVOLUCIÓN DE LA POBLACIÓN CON AL MENOS UNA NECESIDAD BÁSICA INSATISFECHA, 2007 - 2016**
(Porcentaje respecto del total de población)

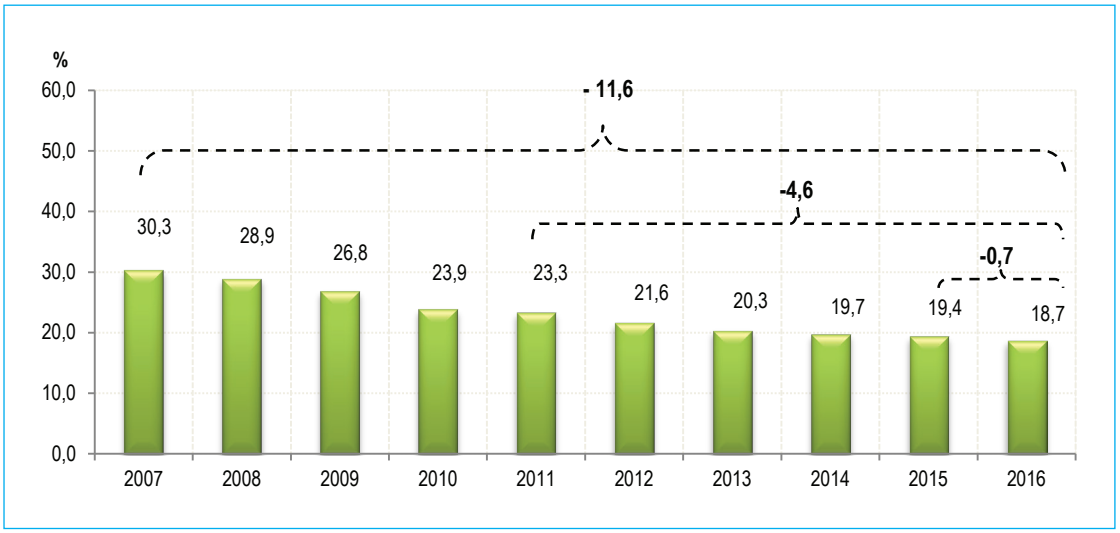


**Fuente: Instituto Nacional de Estadística e Informatica - Encuesta Nacional de Hogares.**

El promedio nacional oculta los contrastes de la incidencia de las carencias entre Lima Metropolitana con el interior del país, entre las Áreas Urbana y Rural y entre regiones naturales. Así, mientras que las carencias de necesidades básicas afectaron al 8,2% de los habitantes de la ciudad capital, en el Área Rural afectó al 37,0% de la población, siendo casi el triple del Área Urbana (13,2%). Entre los años 2015 y 2016, la población con al menos una NBI disminuyó en 0,5 y 0,7 punto porcentual en el Área Urbana y Rural, respectivamente. Entre el 2007-2016, la población con alguna NBI, en el Área Urbana se redujo en 5,9 puntos porcentuales y en el Área Rural en 22,1 puntos porcentuales.

**CUADRO N° 4.1**
**PERÚ: EVOLUCIÓN DE LA POBLACIÓN CON AL MENOS UNA NECESIDAD BÁSICA INSATISFECHA, SEGÚN ÁMBITO GEOGRÁFICO, 2007 - 2016**
(Porcentaje respecto del total de población)

| Ámbito geográfico | Anual | | | | | | | | | | Variación (en puntos porcentuales) | |
|---|---|---|---|---|---|---|---|---|---|---|---|---|
| | 2007 | 2008 | 2009 | 2010 | 2011 | 2012 | 2013 | 2014 | 2015 | 2016 | 2016-2015 | 2016-2007 |
| **Total** | **30,3** | **28,9** | **26,8** | **23,9** | **23,3** | **21,6** | **20,3** | **19,7** | **19,4** | **18,7** | **-0,7** | **-11,6** |
| Urbana | 19,1 | 19,5 | 18,5 | 15,8 | 15,8 | 14,4 | 14,0 | 13,9 | 13,7 | 13,2 | -0,5 | -5,9 |
| Rural | 59,1 | 53,5 | 49,6 | 46,5 | 44,9 | 43,0 | 39,7 | 37,9 | 37,7 | 37,0 | -0,7 | -22,1 |
| **Región natural** | | | | | | | | | | | | |
| Costa | 16,4 | 17,5 | 16,5 | 14,0 | 14,5 | 12,9 | 12,4 | 12,0 | 11,3 | 10,8 | -0,5 | -5,6 |
| Sierra | 41,9 | 36,5 | 32,5 | 28,8 | 27,4 | 26,0 | 23,9 | 22,4 | 22,6 | 22,1 | -0,5 | -19,8 |
| Selva | 57,3 | 56,0 | 55,0 | 52,5 | 49,6 | 46,9 | 46,3 | 45,7 | 45,6 | 43,8 | -1,8 | -13,5 |
| **Dominio geográfico** | | | | | | | | | | | | |
| Costa urbana | 18,7 | 20,1 | 18,7 | 16,0 | 16,0 | 14,5 | 14,1 | 13,4 | 13,6 | 12,6 | -1,0 | -6,1 |
| Costa rural | 47,1 | 45,9 | 45,9 | 44,3 | 40,8 | 37,6 | 30,3 | 28,6 | 27,7 | 28,6 | 0,9 | -18,5 |
| Sierra urbana | 23,0 | 20,9 | 20,0 | 15,9 | 15,1 | 14,1 | 13,1 | 12,9 | 13,8 | 14,0 | 0,2 | -9,0 |
| Sierra rural | 57,2 | 49,5 | 43,3 | 40,2 | 38,6 | 37,2 | 34,0 | 32,0 | 31,7 | 30,9 | -0,8 | -26,3 |
| Selva urbana | 44,9 | 44,2 | 42,2 | 41,0 | 36,7 | 34,8 | 35,0 | 35,4 | 35,5 | 33,3 | -2,2 | -11,6 |
| Selva rural | 71,3 | 70,0 | 70,4 | 66,7 | 66,2 | 63,3 | 61,6 | 60,3 | 60,6 | 59,8 | -0,8 | -11,5 |
| Lima Metropolitana | 11,6 | 12,7 | 12,0 | 9,8 | 11,0 | 9,5 | 9,3 | 9,6 | 8,4 | 8,2 | -0,2 | -3,4 |

**Fuente: Instituto Nacional de Estadística e Informatica - Encuesta Nacional de Hogares.**

### 4.1.2 Indicadores de Necesidades Básicas Insatisfechas

Un análisis del indicador sintético de NBI por componentes permite conocer cuáles son las necesidades básicas insatisfechas de mayor incidencia en la población, información necesaria para la formulación y ejecución de políticas y programas sociales orientados a su atención.

De los cinco indicadores de necesidades básicas que componen el indicador global de NBI, las características asociadas a la calidad de la vivienda y el acceso a los servicios públicos son las de mayor incidencia. Así, en el año 2016, el 7,8% de la población carece de servicios higiénicos, el 7,3% se encuentra en hogares hacinados, el 6,3% reside en viviendas con características físicas inadecuadas, el 1,1% reside en hogares con alta dependencia económica y el 0,7% reside en hogares donde existe al menos un niño entre los 6 y 12 años de edad que no asiste a la escuela.

**CUADRO N° 4.2**
**PERÚ: INDICADORES QUE COMPONEN LAS NECESIDADES BÁSICAS INSATISFECHAS, 2007 - 2016**
(Porcentaje respecto del total de población)

| Indicadores de NBI | Anual | | | | | | | | | |
|---|---|---|---|---|---|---|---|---|---|---|
| | 2007 | 2008 | 2009 | 2010 | 2011 | 2012 | 2013 | 2014 | 2015 | 2016 |
| **Con al menos una NBI** | **30,3** | **28,9** | **26,8** | **23,9** | **23,3** | **21,6** | **20,3** | **19,7** | **19,4** | **18,7** |
| Con 1 NBI | 21,6 | 20,6 | 20,1 | 18,2 | 17,9 | 16,5 | 15,9 | 15,6 | 15,6 | 14,9 |
| Con 2 a 5 NBI | 8,7 | 8,2 | 6,7 | 5,7 | 5,4 | 5,1 | 4,4 | 4,1 | 3,8 | 3,7 |
| Población en viviendas con características físicas inadecuadas | 9,1 | 9,0 | 8,1 | 7,2 | 7,4 | 6,8 | 6,9 | 6,7 | 6,5 | 6,3 |
| Población en viviendas con hacinamiento | 12,3 | 11,6 | 11,0 | 9,6 | 9,6 | 8,9 | 8,3 | 7,6 | 7,4 | 7,3 |
| Población en viviendas sin servicios higiénicos | 16,9 | 15,6 | 13,6 | 11,9 | 10,7 | 9,6 | 8,5 | 8,2 | 8,0 | 7,8 |
| Población en hogares con niños que no asisten a la escuela | 1,4 | 1,3 | 1,1 | 1,3 | 1,1 | 1,3 | 1,2 | 0,7 | 0,6 | 0,7 |
| Población en hogares con alta dependencia económica | 1,3 | 1,4 | 1,1 | 0,9 | 1,1 | 0,9 | 0,9 | 1,1 | 1,1 | 1,1 |

**Fuente: Instituto Nacional de Estadística e Informatica - Encuesta Nacional de Hogares.**

## 4.2 Método Integrado (MI)

Ante las limitaciones que presenta el método de Necesidades Básicas Insatisfechas, por no incorporar en sus indicadores los efectos o cambios de la coyuntura, se hace necesario complementar sus alcances estructurales, con el enfoque de Línea de Pobreza, en la perspectiva de dimensionar el fenómeno con una visión más amplia y comprensiva.

Al respecto, el cuadro que sigue muestra un posible uso conjunto de ambas aproximaciones metodológicas, derivadas del cruce de NBI y LP. Esta forma de medir la pobreza se denomina **Método Integrado (MI)**. Este método permite captar algunos rasgos descriptivos de la heterogeneidad de la pobreza. Así, se genera grupos de población, susceptibles de atribuirles una connotación particular: **i)** Pobres por gasto y por necesidades básicas insatisfechas **(pobres crónicos), ii)** Los que poseen un gasto adecuado pero no satisfacen sus necesidades básicas **(pobres estructurales), iii)** Los que cubren sus necesidades básicas a pesar de un nivel de gasto insuficiente **(pobres coyunturales), iv)** Los no pobres y sin NBI **(socialmente integrados)**.

De acuerdo a esta clasificación en el año 2016, el 31,3% de la población total del país, estaba afectada de algún tipo de pobreza, es decir, o eran pobres por insuficiencia de gastos de consumo (pobres por línea de pobreza) o tenían sus necesidades básicas insatisfechas (pobres por NBI). En esta situación se encuentra, el 16,6% de la población de Lima Metropolitana y el 38,2% de la población al interior del país (resto de país).

Los diferentes tipos de pobreza que afecta a la población están relacionados con las dimensiones de la exclusión social (económica, social y política). **Así, la pobreza estructural o endémica (pobres sólo por NBI)** afecta al 10,6% de la población del país, principalmente a los habitantes de las zonas rurales deprimidas, involucra las tres dimensiones de la exclusión social. Para las personas que pertenecen a esta categoría, las oportunidades de empleo son muy reducidas, los servicios sociales inexistentes o de muy baja calidad y no cuentan con canales para hacer efectiva su participación política como ciudadanos. Por lo general, tampoco tienen un acceso fluido y continuo al transporte y a los medios de comunicación. A nivel de región natural, la mayor proporción de población afectada por este tipo de pobreza está en la Selva (25,4%).

**La pobreza crónica** (pobres por NBI y gasto) afectó al 8,1% de la población del país, principalmente a los habitantes de zonas rurales (20,0%). Este tipo de pobreza se relaciona tanto con la exclusión económica – debido a los enormes obstáculos que enfrentan quienes la sufren para acceder al mercado de trabajo formal-, como en la exclusión social por la baja calidad de los escasos servicios sociales que reciben.

**Los pobres coyunturales o recientes (pobres sólo por gasto),** este tipo de pobres sufren principalmente los efectos de la exclusión económica, pero no los de la exclusión social y política en la misma intensidad que los pobres estructurales y crónicos. Su pobreza es resultado de la crisis económica que limita las oportunidades de empleo y reduce significativamente los niveles de ingreso. Por esta razón, son los primeros en beneficiarse del crecimiento y la estabilidad económica. El 12,7% de la población del país son pobres coyunturales, este tipo de pobreza afectó al 9,4% de la población del área urbana y al 23,8% de la rural.

## CUADRO N° 4.3
## PERÚ: POBLACIÓN CON ALGÚN TIPO DE POBREZA, SEGÚN ÁMBITO GEOGRÁFICO, 2007-2016
(Porcentaje respecto del total de población)

| Tipo de pobreza /Ámbito geográfico | 2007 | 2008 | 2009 | 2010 | 2011 | 2012 | 2013 | 2014 | 2015 | 2016 |
|---|---|---|---|---|---|---|---|---|---|---|
| **Total** | **100,0** | **100,0** | **100,0** | **100,0** | **100,0** | **100,0** | **100,0** | **100,0** | **100,0** | **100,0** |
| **Población con algún tipo de pobreza 1/** | **50,5** | **47,9** | **44,3** | **41,1** | **38,6** | **36,4** | **34,3** | **33,2** | **32,6** | **31,3** |
| Pobres coyunturales 2/ | 20,2 | 19,1 | 17,4 | 17,2 | 15,3 | 14,8 | 14,0 | 13,5 | 13,3 | 12,7 |
| Pobres estructurales 3/ | 8,1 | 10,6 | 10,8 | 10,3 | 10,8 | 10,6 | 10,4 | 10,4 | 10,9 | 10,6 |
| Pobres crónicos 4/ | 22,2 | 18,2 | 16,0 | 13,6 | 12,5 | 11,0 | 9,9 | 9,3 | 8,5 | 8,1 |
| **Socialmente integrados 5/** | **49,5** | **52,1** | **55,7** | **58,9** | **61,4** | **63,6** | **65,7** | **66,8** | **67,4** | **68,7** |
| **Lima Metropolitana** | **100,0** | **100,0** | **100,0** | **100,0** | **100,0** | **100,0** | **100,0** | **100,0** | **100,0** | **100,0** |
| **Población con algún tipo de pobreza 1/** | **29,5** | **28,3** | **23,3** | **21,4** | **21,6** | **20,1** | **18,4** | **17,6** | **16,7** | **16,6** |
| Pobres coyunturales 2/ | 17,9 | 15,5 | 11,3 | 11,6 | 10,7 | 10,5 | 9,1 | 7,9 | 8,3 | 8,4 |
| Pobres estructurales 3/ | 4,4 | 6,6 | 7,2 | 5,6 | 6,0 | 5,5 | 5,6 | 5,8 | 5,8 | 5,6 |
| Pobres crónicos 4/ | 7,3 | 6,1 | 4,8 | 4,2 | 5,0 | 4,0 | 3,7 | 3,8 | 2,6 | 2,6 |
| **Socialmente integrados 5/** | **70,5** | **71,7** | **76,7** | **78,6** | **78,4** | **79,9** | **81,6** | **82,4** | **83,3** | **83,4** |
| **Resto de País** | **100,0** | **100,0** | **100,0** | **100,0** | **100,0** | **100,0** | **100,0** | **100,0** | **100,0** | **100,0** |
| Población en situación de pobreza 1/ | **59,7** | **56,6** | **53,5** | **49,9** | **46,2** | **43,7** | **41,6** | **40,4** | **40,0** | **38,2** |
| Pobres coyunturales 2/ | 21,2 | 20,6 | 20,2 | 19,7 | 17,3 | 16,7 | 16,2 | 16,0 | 15,5 | 14,7 |
| Pobres estructurales 3/ | 9,7 | 12,4 | 12,4 | 12,5 | 12,9 | 12,8 | 12,6 | 12,6 | 13,2 | 12,9 |
| Pobres crónicos 4/ | 28,7 | 23,5 | 21,0 | 17,7 | 15,9 | 14,2 | 12,7 | 11,8 | 11,2 | 10,6 |
| Socialmente integrados 5/ | **40,3** | **43,4** | **46,5** | **50,1** | **53,8** | **56,3** | **58,4** | **59,6** | **60,0** | **61,8** |
| **Área de residencia** | | | | | | | | | | |
| **Urbana** | **100,0** | **100,0** | **100,0** | **100,0** | **100,0** | **100,0** | **100,0** | **100,0** | **100,0** | **100,0** |
| **Población con algún tipo de pobreza 1/** | **37,2** | **34,8** | **31,2** | **28,7** | **26,8** | **25,2** | **24,3** | **23,7** | **23,5** | **22,5** |
| Pobres coyunturales 2/ | 18,0 | 15,3 | 12,8 | 12,8 | 11,1 | 10,8 | 10,4 | 9,8 | 9,8 | 9,4 |
| Pobres estructurales 3/ | 7,0 | 9,5 | 9,9 | 8,6 | 8,8 | 8,5 | 8,3 | 8,4 | 9,0 | 8,7 |
| Pobres crónicos 4/ | 12,1 | 10,1 | 8,5 | 7,2 | 7,0 | 5,9 | 5,7 | 5,5 | 4,8 | 4,5 |
| **Socialmente integrados 5/** | **62,8** | **65,2** | **68,8** | **71,3** | **73,2** | **74,8** | **75,7** | **76,3** | **76,5** | **77,5** |
| **Rural** | **100,0** | **100,0** | **100,0** | **100,0** | **100,0** | **100,0** | **100,0** | **100,0** | **100,0** | **100,0** |
| **Población con algún tipo de pobreza 1/** | **84,8** | **82,6** | **79,8** | **76,0** | **72,4** | **69,6** | **64,8** | **62,9** | **62,2** | **60,8** |
| Pobres coyunturales 2/ | 25,8 | 29,0 | 30,2 | 29,5 | 27,5 | 26,7 | 25,2 | 25,0 | 24,5 | 23,8 |
| Pobres estructurales 3/ | 10,8 | 13,7 | 13,1 | 15,0 | 16,3 | 16,6 | 16,9 | 16,9 | 17,1 | 17,0 |
| Pobres crónicos 4/ | 48,2 | 39,8 | 36,5 | 31,5 | 28,6 | 26,3 | 22,8 | 21,1 | 20,6 | 20,0 |
| **Socialmente integrados 5/** | **15,2** | **17,4** | **20,2** | **24,0** | **27,6** | **30,4** | **35,2** | **37,1** | **37,8** | **39,2** |
| **Región natural** | | | | | | | | | | |
| **Costa** | **100,0** | **100,0** | **100,0** | **100,0** | **100,0** | **100,0** | **100,0** | **100,0** | **100,0** | **100,0** |
| **Población con algún tipo de pobreza 1/** | **35,4** | **33,8** | **29,7** | **27,2** | **25,7** | **24,0** | **22,8** | **21,6** | **21,1** | **20,0** |
| Pobres coyunturales 2/ | 19,0 | 16,3 | 13,2 | 13,2 | 11,2 | 11,2 | 10,7 | 9,6 | 9,8 | 9,2 |
| Pobres estructurales 3/ | 6,1 | 8,5 | 8,9 | 7,4 | 8,0 | 7,5 | 7,1 | 7,2 | 7,3 | 7,2 |
| Pobres crónicos 4/ | 10,4 | 9,0 | 7,5 | 6,6 | 6,5 | 5,4 | 5,1 | 4,8 | 4,0 | 3,6 |
| **Socialmente integrados 5/** | **64,6** | **66,2** | **70,3** | **72,8** | **74,3** | **76,0** | **77,2** | **78,4** | **78,9** | **80,0** |
| **Sierra** | **100,0** | **100,0** | **100,0** | **100,0** | **100,0** | **100,0** | **100,0** | **100,0** | **100,0** | **100,0** |
| **Población con algún tipo de pobreza 1/** | **66,3** | **62,6** | **58,9** | **55,0** | **51,6** | **48,5** | **44,6** | **43,9** | **43,1** | **42,3** |
| Pobres coyunturales 2/ | 24,4 | 26,0 | 26,4 | 26,3 | 24,2 | 22,5 | 21,0 | 21,5 | 20,5 | 20,2 |
| Pobres estructurales 3/ | 8,2 | 9,5 | 10,0 | 9,8 | 10,2 | 10,0 | 9,9 | 10,0 | 10,6 | 10,5 |
| Pobres crónicos 4/ | 33,7 | 27,0 | 22,5 | 19,0 | 17,2 | 16,0 | 13,8 | 12,4 | 11,9 | 11,5 |
| **Socialmente integrados 5/** | **33,7** | **37,5** | **41,1** | **45,0** | **48,4** | **51,5** | **55,4** | **56,1** | **56,9** | **57,7** |
| **Selva** | **100,0** | **100,0** | **100,0** | **100,0** | **100,0** | **100,0** | **100,0** | **100,0** | **100,0** | **100,0** |
| **Población con algún tipo de pobreza 1/** | **71,8** | **68,6** | **67,2** | **63,6** | **59,2** | **57,4** | **56,7** | **55,5** | **55,5** | **52,9** |
| Pobres coyunturales 2/ | 14,6 | 12,6 | 12,2 | 11,1 | 9,6 | 10,4 | 10,6 | 9,8 | 9,9 | 9,1 |
| Pobres estructurales 3/ | 16,0 | 22,2 | 20,1 | 23,7 | 24,0 | 24,9 | 25,6 | 25,1 | 26,6 | 25,4 |
| Pobres crónicos 4/ | 41,2 | 33,9 | 34,8 | 28,8 | 25,6 | 22,1 | 20,6 | 20,6 | 19,0 | 18,4 |
| **Socialmente integrados 5/** | **28,2** | **31,4** | **32,8** | **36,4** | **40,8** | **42,6** | **43,3** | **44,5** | **44,5** | **47,1** |

1/ Población en situación de pobreza: Es aquella población que presenta al menos uno de los siguientes tipos de pobreza: crónica, estructural, coyuntural.
2/ Pobres coyunturales: Es aquella población que tiene su nivel de gasto por debajo del valor de la Línea de Pobreza, pero tienen sus Necesidades Básicas Satisfechas.
3/ Pobres estructurales: Es aquella población que tiene su nivel de gasto adecuado, es decir, por encima de la Línea de Pobreza, pero tienen sus Necesidades Básicas Insatisfechas.
4/ Pobres crónicos: Es aquella población que tiene su nivel de gasto por debajo del valor de la Línea de Pobreza y también tiene sus Necesidades Básicas Insatisfechas.
5/ Socialmente integrados: Es aquella población que tiene su nivel de gasto por encima del valor de la Línea de Pobreza y tiene sus Necesidades Básicas Satisfechas.
**Fuente: Instituto Nacional de Estadística e Informática-Encuesta Nacional de Hogares.**

## 4.3 Déficit calórico (DC)

Otra forma de medir la incidencia de la pobreza es calculando las deficiencias calóricas. Estas se obtienen comparando el consumo de calorías adquiridas mediante compra, autoconsumo, pago en especies, transferencia de instituciones públicas y privadas; con los requerimientos calóricos de cada individuo de acuerdo con el sexo, edad y hogar por hogar.

Según resultados de la Encuesta Nacional de Hogares del año 2016, el 25,3% de la población del país padecería de déficit calórico. Esto en el supuesto caso, que el consumo de alimentos sea repartido, según las necesidades de cada uno al interior del hogar.

Este tipo de pobreza afecta en mayor medida a la población residente del Área Rural. Así, mientras en el Área Urbana el 24,5% de la población padece de este tipo de deficiencia, en el Área Rural ésta afecta al 28,1% de sus habitantes.

Al examinar los datos por región natural se constata que la Sierra es la región con el mayor porcentaje de población con déficit calórico (30,5%), seguida de la Selva con 23,4%, en la Costa incidió en 22,7%; en Lima Metropolitana al 23,9%. En la Ciudad Capital llama la atención el contraste entre ésta cifra y la de pobreza extrema estimada con el método de la línea de pobreza (0,2%), que pone en evidencia que una importante fracción de los residentes en Lima Metropolitana padecería de un insuficiente consumo de calorías.

**CUADRO N° 4.4**
**PERÚ: INCIDENCIA DEL DÉFICIT CALÓRICO, SEGÚN ÁMBITO GEOGRÁFICO, 2007-2016**
(Porcentaje respecto del total de población)

| Ámbito geográfico | Anual | | | | | | | | | 2016 | | | |
|---|---|---|---|---|---|---|---|---|---|---|---|---|---|
| | 2007 | 2008 | 2009 | 2010 | 2011 | 2012 | 2013 | 2014 | 2015 | Estima-ción | Intervalo de confianza al 95% Inferior | Intervalo de confianza al 95% Superior | CV (%) |
| **Nacional** | **26,3** | **30,0** | **29,1** | **27,3** | **27,7** | **27,4** | **26,5** | **26,7** | **23,9** | **25,3** | **24,5** | **26,2** | **1,7** |
| Lima Metropolitana | 15,3 | 19,6 | 17,3 | 17,5 | 20,8 | 22,4 | 22,0 | 20,0 | 19,7 | 23,9 | 22,1 | 25,8 | 4,0 |
| Resto de País | 31,1 | 34,6 | 34,3 | 31,7 | 30,8 | 29,6 | 28,5 | 29,7 | 25,6 | 26,0 | 25,1 | 26,8 | 1,7 |
| **Área de residencia** | | | | | | | | | | | | | |
| Urbana | 21,1 | 25,1 | 24,2 | 23,0 | 24,0 | 25,3 | 24,9 | 24,6 | 22,7 | 24,5 | 23,5 | 25,5 | 2,1 |
| Rural | 39,7 | 43,0 | 42,5 | 39,6 | 38,5 | 33,3 | 31,1 | 33,2 | 27,6 | 28,1 | 26,7 | 29,5 | 2,5 |
| **Región natural** | | | | | | | | | | | | | |
| Costa | 17,4 | 22,3 | 20,6 | 20,3 | 22,0 | 22,5 | 22,4 | 22,0 | 20,1 | 22,7 | 21,5 | 24,0 | 2,7 |
| Sierra | 38,7 | 41,6 | 40,7 | 36,6 | 36,0 | 35,9 | 33,6 | 35,4 | 31,1 | 30,5 | 29,2 | 31,9 | 2,3 |
| Selva | 31,0 | 32,1 | 34,9 | 32,8 | 30,5 | 26,1 | 25,4 | 24,4 | 21,8 | 23,4 | 21,7 | 25,2 | 3,9 |
| **Dominio geográfico** | | | | | | | | | | | | | |
| Costa urbana | 19,4 | 24,8 | 24,0 | 23,2 | 22,4 | 22,3 | 23,2 | 24,6 | 20,3 | 20,6 | 19,2 | 22,1 | 3,7 |
| Costa rural | 24,5 | 31,8 | 31,2 | 29,3 | 31,9 | 25,8 | 22,3 | 26,3 | 22,8 | 24,6 | 21,3 | 28,4 | 7,3 |
| Sierra urbana | 32,1 | 35,4 | 35,6 | 31,6 | 32,0 | 35,5 | 33,2 | 34,5 | 32,2 | 31,3 | 29,3 | 33,3 | 3,3 |
| Sierra rural | 43,9 | 46,8 | 45,1 | 41,1 | 39,8 | 36,2 | 34,1 | 36,4 | 29,9 | 29,7 | 28,0 | 31,6 | 3,1 |
| Selva urbana | 27,5 | 27,2 | 29,9 | 26,8 | 24,5 | 24,3 | 24,5 | 22,4 | 21,1 | 22,4 | 20,1 | 24,8 | 5,4 |
| Selva rural | 35,1 | 37,8 | 40,9 | 40,3 | 38,1 | 28,7 | 26,6 | 27,2 | 22,8 | 24,9 | 22,4 | 27,6 | 5,4 |

**Nota 1:** El indicador del déficit calórico aparente obtenido de la Encuesta Nacional de Hogares; se descompone de acuerdo a las fuentes de adquisición de alimentos en: alimentos adquiridos para consumir en el hogar y alimentos que son consumidos fuera del hogar. La equivalencia a calorías de la primera fuente se obtiene principalmente de la "Tablas Peruanas de Composición de Alimentos" versión 1996; la segunda fuente se mide a través de valores promedios para el consumo de calorías para una persona mayor de 14 años en el desayuno, almuerzo, cena o entre comidas; independientemente del plato servido o el lugar de consumo. Actualmente, la metodología empleada, así como las tablas de composición de alimentos, se encuentra en revisión por el Comité Asesor de Pobreza, por lo que los datos deben considerarse como preliminares.
**Fuente: Instituto Nacional de Estadística e Informatica- Encuesta Nacional de Hogares.**

## Cuadros Estadísticos

### CUADRO N° 4.1
### PERÚ: INCIDENCIA DE LA POBREZA, SEGÚN ÁMBITO GEOGRÁFICO, 2007 -2016
(Porcentaje)

| Ámbito geográfico | Anual | | | | | | | | | 2016 | | | |
|---|---|---|---|---|---|---|---|---|---|---|---|---|---|
| | 2007 | 2008 | 2009 | 2010 | 2011 | 2012 | 2013 | 2014 | 2015 | Estimación | Intervalo de confianza al 95% Inferior | Intervalo de confianza al 95% Superior | C.V. (%) |
| **Nacional** | **42,4** | **37,3** | **33,5** | **30,8** | **27,8** | **25,8** | **23,9** | **22,7** | **21,8** | **20,7** | **20,0** | **21,6** | **2,0** |
| Lima Metropolitana | 25,1 | 21,7 | 16,1 | 15,8 | 15,6 | 14,5 | 12,8 | 11,8 | 11,0 | 11,0 | 9,6 | 12,6 | 7,1 |
| Resto de País | 50,0 | 44,2 | 41,2 | 37,4 | 33,3 | 30,9 | 29,0 | 27,8 | 26,8 | 25,3 | 24,4 | 26,3 | 1,9 |
| **Área de residencia** | | | | | | | | | | | | | |
| Urbana | 30,1 | 25,4 | 21,3 | 20,0 | 18,0 | 16,6 | 16,1 | 15,3 | 14,5 | 13,9 | 13,0 | 14,8 | 3,3 |
| Rural | 74,0 | 68,8 | 66,7 | 61,0 | 56,1 | 53,0 | 48,0 | 46,0 | 45,2 | 43,8 | 42,1 | 45,5 | 2,0 |
| **Dominio geográfico** | | | | | | | | | | | | | |
| Costa urbana | 31,7 | 27,4 | 23,7 | 23,0 | 18,2 | 17,5 | 18,4 | 16,3 | 16,1 | 13,7 | 12,4 | 15,1 | 5,1 |
| Costa rural | 53,8 | 46,6 | 46,5 | 38,3 | 37,1 | 31,6 | 29,0 | 29,2 | 30,6 | 28,9 | 23,7 | 34,6 | 9,6 |
| Sierra urbana | 31,8 | 26,7 | 23,2 | 21,0 | 18,7 | 17,0 | 16,2 | 17,5 | 16,6 | 16,9 | 15,0 | 19,1 | 6,2 |
| Sierra rural | 79,2 | 74,9 | 71,0 | 66,7 | 62,3 | 58,8 | 52,9 | 50,4 | 49,0 | 47,8 | 45,7 | 49,8 | 2,2 |
| Selva urbana | 44,0 | 32,7 | 32,7 | 27,2 | 26,0 | 22,4 | 22,9 | 22,6 | 20,7 | 19,6 | 17,3 | 22,3 | 6,5 |
| Selva rural | 69,2 | 62,5 | 64,4 | 55,5 | 47,0 | 46,1 | 42,6 | 41,5 | 41,1 | 39,3 | 36,1 | 42,6 | 4,2 |

**Fuente: Instituto Nacional de Estadística e Informática - Encuesta Nacional de Hogares.**

### CUADRO N° 4.2
### PERÚ: INCIDENCIA DE LA POBREZA EXTREMA, SEGÚN ÁMBITO GEOGRÁFICO, 2004-2015
(Porcentaje)

| Ámbito geográfico | Anual | | | | | | | | | 2016 | | | |
|---|---|---|---|---|---|---|---|---|---|---|---|---|---|
| | 2007 | 2008 | 2009 | 2010 | 2011 | 2012 | 2013 | 2014 | 2015 | Estimación | Intervalo de confianza al 95% Inferior | Intervalo de confianza al 95% Superior | C.V. (%) |
| **Nacional** | **11,2** | **10,9** | **9,5** | **7,6** | **6,3** | **6,0** | **4,7** | **4,3** | **4,1** | **3,8** | **3,4** | **4,1** | **4,5** |
| Lima Metropolitana | 0,9 | 1,0 | 0,7 | 0,8 | 0,5 | 0,7 | 0,2 | 0,2 | 0,3 | 0,2 | 0,1 | 0,5 | 54,6 |
| Resto de País | 15,8 | 15,2 | 13,4 | 10,7 | 8,9 | 8,4 | 6,8 | 6,2 | 5,8 | 5,4 | 5,0 | 5,9 | 4,4 |
| **Área de residencia** | | | | | | | | | | | | | |
| Urbana | 2,9 | 2,7 | 2,0 | 1,9 | 1,4 | 1,4 | 1,0 | 1,0 | 1,0 | 0,9 | 0,7 | 1,2 | 11,8 |
| Rural | 32,7 | 32,4 | 29,8 | 23,8 | 20,5 | 19,7 | 16,0 | 14,6 | 13,9 | 13,2 | 12,1 | 14,4 | 4,4 |
| **Región Natural** | | | | | | | | | | | | | |
| Costa | 1,9 | 1,9 | 1,5 | 1,5 | 1,2 | 1,1 | 0,8 | 0,9 | 0,8 | 0,5 | 0,3 | 0,7 | 19,0 |
| Sierra | 24,8 | 23,4 | 20,1 | 15,8 | 13,8 | 13,3 | 10,5 | 9,2 | 8,7 | 8,3 | 7,5 | 9,2 | 5,4 |
| Selva | 14,6 | 15,5 | 15,8 | 12,5 | 9,0 | 8,2 | 6,9 | 6,1 | 6,5 | 6,5 | 5,5 | 7,7 | 8,3 |

**Fuente: Instituto Nacional de Estadística e Informática - Encuesta Nacional de Hogares.**

## CUADRO N° 4.3
## PERÚ: POBLACIÓN CON AL MENOS UNA NECESIDAD BÁSICA INSATISFECHA, SEGÚN ÁMBITO GEOGRÁFICO, 2007 - 2016
(Porcentaje respecto del total de población)

| Ámbito geográfico | Anual | | | | | | | | | 2016 | | | |
|---|---|---|---|---|---|---|---|---|---|---|---|---|---|
| | 2007 | 2008 | 2009 | 2010 | 2011 | 2012 | 2013 | 2014 | 2015 | Estimación | Intervalo de confianza al 95% Inferior | Intervalo de confianza al 95% Superior | CV (%) |
| **Nacional** | **30,3** | **28,9** | **26,8** | **23,9** | **23,3** | **21,6** | **20,3** | **19,7** | **19,4** | **18,7** | **17,9** | **19,4** | **2,0** |
| Lima Metropolitana 1/ | 11,6 | 12,7 | 12,0 | 9,8 | 11,0 | 9,5 | 9,3 | 9,6 | 8,4 | 8,2 | 7,0 | 9,7 | 8,2 |
| Resto de País | 38,4 | 35,9 | 33,4 | 30,2 | 28,8 | 27,0 | 25,4 | 24,4 | 24,4 | 23,5 | 22,6 | 24,4 | 1,9 |
| **Área de residencia** | | | | | | | | | | | | | |
| Urbana | 19,1 | 19,5 | 18,5 | 15,8 | 15,8 | 14,4 | 14,0 | 13,9 | 13,7 | 13,2 | 12,4 | 14,0 | 3,2 |
| Rural | 59,1 | 53,5 | 49,6 | 46,5 | 44,9 | 43,0 | 39,7 | 37,9 | 37,7 | 37,0 | 35,4 | 38,6 | 2,2 |
| **Dominio geográfico** | | | | | | | | | | | | | |
| Costa urbana | 18,7 | 20,1 | 18,7 | 16,0 | 16,0 | 14,5 | 14,1 | 13,4 | 13,6 | 12,6 | 11,3 | 14,0 | 5,5 |
| Costa rural | 47,1 | 45,9 | 45,9 | 44,3 | 40,8 | 37,6 | 30,4 | 28,6 | 27,7 | 28,6 | 24,4 | 33,2 | 7,9 |
| Sierra urbana | 23,0 | 20,9 | 20,0 | 15,9 | 15,1 | 14,1 | 13,1 | 12,9 | 13,8 | 14,0 | 12,4 | 15,8 | 6,2 |
| Sierra rural | 57,2 | 49,5 | 43,3 | 40,2 | 38,6 | 37,2 | 34,0 | 32,0 | 31,7 | 30,9 | 29,1 | 32,7 | 3,0 |
| Selva urbana | 44,9 | 44,2 | 42,2 | 41,0 | 36,7 | 34,8 | 35,0 | 35,4 | 35,5 | 33,3 | 30,5 | 36,2 | 4,3 |
| Selva rural | 71,3 | 70,0 | 70,4 | 66,7 | 66,2 | 63,3 | 61,6 | 60,3 | 60,6 | 59,8 | 56,3 | 63,2 | 2,9 |
| **Departamento** | | | | | | | | | | | | | |
| Amazonas | 48,3 | 47,5 | 47,3 | 47,6 | 40,7 | 37,5 | 39,0 | 42,1 | 37,2 | 36,4 | 31,1 | 42,0 | 7,7 |
| Áncash | 33,3 | 27,6 | 24,6 | 21,6 | 19,2 | 19,9 | 15,4 | 18,7 | 18,2 | 15,7 | 13,0 | 18,9 | 9,6 |
| Apurímac | 37,1 | 28,7 | 31,5 | 24,8 | 25,1 | 24,6 | 20,8 | 18,2 | 13,9 | 18,0 | 14,6 | 22,0 | 10,4 |
| Arequipa | 22,9 | 19,3 | 20,0 | 18,1 | 18,4 | 14,5 | 14,1 | 13,0 | 11,3 | 11,1 | 8,9 | 13,7 | 11,0 |
| Ayacucho | 45,4 | 39,7 | 33,0 | 29,0 | 31,1 | 31,7 | 27,4 | 28,1 | 24,9 | 23,3 | 19,5 | 27,6 | 8,8 |
| Cajamarca | 45,1 | 37,4 | 37,5 | 31,2 | 30,7 | 29,4 | 25,7 | 23,6 | 25,0 | 23,9 | 20,7 | 27,4 | 7,2 |
| Callao | 14,7 | 13,2 | 12,4 | 10,6 | 9,6 | 8,6 | 8,1 | 9,9 | 8,8 | 7,0 | 5,1 | 9,5 | 15,8 |
| Cusco | 40,9 | 38,0 | 29,9 | 28,5 | 24,4 | 22,8 | 21,4 | 17,7 | 15,9 | 18,1 | 14,8 | 21,8 | 9,8 |
| Huancavelica | 60,1 | 50,5 | 44,6 | 42,3 | 34,7 | 33,2 | 30,2 | 31,1 | 27,5 | 24,8 | 21,4 | 28,5 | 7,3 |
| Huánuco | 46,1 | 35,5 | 31,2 | 27,8 | 28,9 | 27,8 | 26,1 | 28,4 | 26,1 | 27,4 | 23,4 | 31,7 | 7,7 |
| Ica | 22,5 | 31,3 | 22,1 | 19,4 | 18,1 | 14,2 | 14,0 | 11,4 | 12,5 | 11,8 | 9,2 | 14,9 | 12,1 |
| Junín | 37,9 | 36,8 | 34,2 | 28,4 | 29,1 | 26,3 | 26,1 | 23,6 | 26,9 | 26,8 | 22,7 | 31,4 | 8,2 |
| La Libertad | 23,6 | 23,7 | 20,3 | 19,1 | 14,3 | 16,8 | 12,7 | 12,4 | 14,7 | 13,6 | 11,1 | 16,5 | 10,0 |
| Lambayeque | 22,5 | 19,9 | 18,8 | 19,0 | 22,1 | 19,3 | 14,4 | 13,7 | 15,4 | 11,4 | 9,1 | 14,2 | 11,5 |
| Lima | 13,8 | 14,7 | 14,7 | 11,2 | 12,9 | 10,7 | 10,6 | 10,4 | 9,2 | 9,2 | 8,0 | 10,7 | 7,4 |
| Provincia de Lima 2/ | 11,3 | 12,7 | 11,9 | 9,7 | 11,1 | 9,6 | 9,4 | 9,6 | 8,4 | 8,4 | 7,0 | 9,9 | 8,8 |
| Región Lima 3/ | 35,7 | 33,0 | 39,4 | 25,6 | 30,0 | 20,9 | 21,3 | 17,6 | 17,6 | 17,6 | 14,6 | 21,0 | 9,1 |
| Loreto | 68,0 | 67,1 | 67,7 | 64,5 | 63,3 | 60,3 | 57,4 | 58,3 | 58,7 | 57,5 | 52,9 | 62,0 | 4,1 |
| Madre de Dios | 37,2 | 38,5 | 34,5 | 32,0 | 32,3 | 29,4 | 28,2 | 30,2 | 30,6 | 29,1 | 23,1 | 36,0 | 11,3 |
| Moquegua | 24,4 | 19,1 | 16,1 | 16,7 | 13,6 | 14,0 | 11,2 | 9,6 | 10,6 | 14,1 | 11,0 | 18,0 | 12,7 |
| Pasco | 61,1 | 60,0 | 53,6 | 50,1 | 47,7 | 48,4 | 48,9 | 47,4 | 44,2 | 38,5 | 33,2 | 44,1 | 7,2 |
| Piura | 36,5 | 37,2 | 34,6 | 31,3 | 30,5 | 28,8 | 29,0 | 26,4 | 25,5 | 26,6 | 22,9 | 30,8 | 7,6 |
| Puno | 38,4 | 36,9 | 32,8 | 30,4 | 28,4 | 27,7 | 28,4 | 26,1 | 30,2 | 26,7 | 22,4 | 31,4 | 8,6 |
| San Martín | 49,6 | 49,3 | 45,7 | 43,9 | 43,0 | 40,0 | 41,3 | 40,2 | 41,7 | 38,3 | 33,7 | 43,1 | 6,2 |
| Tacna | 17,8 | 15,3 | 14,5 | 14,5 | 12,0 | 12,6 | 8,0 | 10,5 | 10,6 | 9,8 | 7,6 | 12,6 | 13,0 |
| Tumbes | 43,5 | 41,3 | 33,2 | 32,6 | 31,6 | 29,6 | 29,7 | 30,3 | 26,8 | 28,6 | 23,9 | 33,7 | 8,8 |
| Ucayali | 66,6 | 68,5 | 66,9 | 69,0 | 54,8 | 50,0 | 52,0 | 50,7 | 47,4 | 45,2 | 41,0 | 49,5 | 4,8 |

**Nota:** Se considera Población con al menos una Necesidad Básica Insatisfecha, a aquella que padece de al menos una de las siguientes carencias:

- Población en viviendas con características físicas inadecuadas, población que reside en viviendas de paredes exteriores de estera, o de paredes exteriores de quincha, piedra con barro o madera y piso de tierra, o improvisada.
- Población de hogares en viviendas en hacinamiento, población que reside en hogares con más de 3,4 miembros por habitación (sin contar con el baño, cocina, pasadizo, ni garaje).
- Población en viviendas sin servicio higiénico, población que reside en viviendas sin ningún tipo de servicio higiénico.
- Población en hogares con niños que no asisten al colegio, población que reside en hogares donde existe al menos un niño de 6 a 12 años de edad que no asiste al colegio.
- Población en hogares con alta dependencia económica, población que reside en hogares con jefe con primaria incompleta (hasta segundo año) y con 4 o más personas por ocupado, o sin ningún miembro ocupado.

1/ Incluye la Provincia Constitucional del Callao.
2/ Comprende los 43 distritos que conforman la provincia de Lima.
3/ Incluye las provincias de: Barranca, Cajatambo, Canta, Cañete, Huaral, Huarochirí, Huaura, Oyón y Yauyos.
**Fuente: Instituto Nacional de Estadística e Informática - Encuesta Nacional de Hogares.**

## CUADRO N° 4.4
## PERÚ: POBLACIÓN CON DOS O MÁS NECESIDADES BÁSICAS INSATISFECHAS, SEGÚN ÁMBITO GEOGRÁFICO, 2007 - 2016
(Porcentaje respecto del total de población)

| Ámbito geográfico | Anual | | | | | | | | | 2016 | | | |
|---|---|---|---|---|---|---|---|---|---|---|---|---|---|
| | 2007 | 2008 | 2009 | 2010 | 2011 | 2012 | 2013 | 2014 | 2015 | Estimación | Intervalo de confianza al 95% Inferior | Intervalo de confianza al 95% Superior | CV (%) |
| **Nacional** | **8,7** | **8,2** | **6,7** | **5,7** | **5,4** | **5,1** | **4,5** | **4,1** | **3,8** | **3,7** | **3,4** | **4,1** | **4,5** |
| Lima Metropolitana 1/ | 2,8 | 2,6 | 2,2 | 1,5 | 1,6 | 1,5 | 1,3 | 0,9 | 0,8 | 0,7 | 0,4 | 1,3 | 28,7 |
| Resto de País | 11,3 | 10,7 | 8,7 | 7,6 | 7,1 | 6,8 | 5,9 | 5,5 | 5,2 | 5,1 | 4,7 | 5,6 | 4,4 |
| **Área de residencia** | | | | | | | | | | | | | |
| Urbana | 5,0 | 5,0 | 3,9 | 3,4 | 3,0 | 2,8 | 2,4 | 2,3 | 2,1 | 1,9 | 1,6 | 2,2 | 8,3 |
| Rural | 18,4 | 16,8 | 14,5 | 12,2 | 12,3 | 11,9 | 10,9 | 9,8 | 9,3 | 9,8 | 8,9 | 10,8 | 5,0 |
| **Dominio geográfico** | | | | | | | | | | | | | |
| Costa urbana | 5,2 | 5,5 | 3,8 | 3,3 | 3,3 | 2,9 | 2,4 | 2,4 | 2,1 | 2,1 | 1,6 | 2,6 | 12,9 |
| Costa rural | 13,4 | 17,1 | 11,8 | 12,5 | 11,1 | 8,0 | 8,4 | 7,7 | 6,5 | 6,2 | 4,3 | 8,7 | 17,8 |
| Sierra urbana | 3,6 | 3,5 | 2,2 | 2,9 | 1,4 | 2,2 | 1,4 | 1,7 | 1,2 | 1,5 | 1,0 | 2,3 | 21,2 |
| Sierra rural | 15,3 | 11,7 | 9,0 | 7,4 | 8,0 | 8,4 | 6,6 | 5,9 | 5,2 | 5,6 | 4,8 | 6,5 | 7,9 |
| Selva urbana | 16,4 | 17,1 | 15,0 | 12,9 | 11,1 | 9,7 | 9,1 | 8,4 | 9,1 | 7,1 | 5,7 | 8,9 | 11,5 |
| Selva rural | 30,4 | 32,1 | 32,4 | 26,3 | 26,2 | 24,9 | 25,0 | 22,6 | 23,1 | 24,4 | 21,7 | 27,4 | 5,9 |
| **Departamento** | | | | | | | | | | | | | |
| Amazonas | 20,1 | 21,8 | 19,1 | 17,8 | 15,7 | 13,3 | 15,7 | 17,8 | 13,4 | 13,6 | 10,2 | 17,9 | 14,3 |
| Áncash | 5,0 | 4,3 | 3,1 | 1,7 | 1,7 | 2,0 | 2,2 | 2,3 | 1,3 | 1,8 | 1,1 | 3,0 | 25,9 |
| Apurímac | 8,6 | 5,4 | 4,8 | 3,5 | 4,8 | 3,7 | 2,1 | 2,8 | 1,3 | 2,7 | 1,7 | 4,4 | 24,8 |
| Arequipa | 6,8 | 5,4 | 4,5 | 3,2 | 2,3 | 2,7 | 3,2 | 1,7 | 1,5 | 1,7 | 1,1 | 2,7 | 23,0 |
| Ayacucho | 10,9 | 9,4 | 6,5 | 7,6 | 8,2 | 6,7 | 5,6 | 7,9 | 4,8 | 4,0 | 2,7 | 6,0 | 20,7 |
| Cajamarca | 12,9 | 9,2 | 9,1 | 5,8 | 6,5 | 6,0 | 5,5 | 4,9 | 4,0 | 4,1 | 2,8 | 5,9 | 18,6 |
| Callao | 3,9 | 1,9 | 3,7 | 1,6 | 1,5 | 1,8 | 1,6 | 1,3 | 0,2 | 1,1 | 0,5 | 2,5 | 41,4 |
| Cusco | 9,4 | 8,9 | 4,5 | 6,6 | 3,1 | 5,2 | 2,6 | 2,7 | 1,8 | 3,1 | 1,9 | 5,0 | 24,5 |
| Huancavelica | 12,5 | 8,5 | 5,0 | 6,4 | 5,5 | 7,0 | 3,6 | 4,1 | 2,3 | 1,8 | 1,0 | 3,2 | 30,1 |
| Huánuco | 10,2 | 10,6 | 7,0 | 5,4 | 5,5 | 6,6 | 5,7 | 5,8 | 5,2 | 6,6 | 4,7 | 9,1 | 17,0 |
| Ica | 8,3 | 7,7 | 5,0 | 4,5 | 5,0 | 4,3 | 2,2 | 1,2 | 2,2 | 2,9 | 1,4 | 5,9 | 36,4 |
| Junín | 9,6 | 8,5 | 9,9 | 7,0 | 7,3 | 4,3 | 6,4 | 5,0 | 6,8 | 7,5 | 5,2 | 10,9 | 19,1 |
| La Libertad | 5,6 | 3,0 | 3,9 | 2,2 | 1,9 | 2,9 | 2,5 | 1,3 | 2,0 | 1,5 | 0,9 | 2,5 | 25,2 |
| Lambayeque | 4,5 | 5,5 | 1,7 | 2,9 | 5,2 | 3,9 | 1,6 | 2,1 | 2,5 | 1,6 | 0,9 | 2,9 | 29,6 |
| Lima | 3,4 | 3,6 | 2,5 | 1,9 | 2,2 | 1,6 | 1,4 | 1,1 | 1,0 | 0,9 | 0,5 | 1,4 | 25,4 |
| Provincia de Lima 2/ | 2,8 | 2,7 | 2,0 | 1,4 | 1,7 | 1,4 | 1,3 | 0,9 | 0,9 | 0,7 | 0,4 | 1,3 | 33,0 |
| Región Lima 3/ | 9,0 | 11,6 | 7,5 | 5,9 | 7,5 | 3,3 | 2,9 | 3,3 | 2,2 | 2,2 | 1,5 | 3,4 | 22,0 |
| Loreto | 32,8 | 31,6 | 32,5 | 25,7 | 27,4 | 28,9 | 24,2 | 19,9 | 23,0 | 21,7 | 18,3 | 25,5 | 8,5 |
| Madre de Dios | 9,4 | 8,8 | 9,2 | 6,3 | 6,4 | 6,4 | 6,4 | 8,6 | 4,2 | 6,2 | 4,1 | 9,3 | 20,8 |
| Moquegua | 5,7 | 2,8 | 2,7 | 3,7 | 3,3 | 2,4 | 1,2 | 1,7 | 1,3 | 4,0 | 2,4 | 6,5 | 25,5 |
| Pasco | 16,9 | 16,3 | 9,5 | 11,9 | 10,5 | 8,8 | 8,2 | 7,2 | 10,5 | 5,2 | 3,5 | 7,5 | 19,2 |
| Piura | 13,4 | 15,9 | 10,8 | 10,7 | 8,4 | 7,6 | 7,5 | 7,9 | 5,9 | 6,4 | 4,8 | 8,5 | 14,7 |
| Puno | 10,2 | 8,4 | 5,8 | 5,6 | 5,0 | 8,8 | 5,7 | 5,1 | 4,1 | 4,5 | 2,9 | 7,1 | 22,8 |
| San Martín | 16,5 | 15,9 | 14,1 | 13,2 | 11,1 | 9,8 | 10,2 | 10,1 | 11,2 | 7,6 | 5,5 | 10,3 | 16,1 |
| Tacna | 4,5 | 3,7 | 3,4 | 2,5 | 1,5 | 1,3 | 1,1 | 1,0 | 1,9 | 0,8 | 0,5 | 1,5 | 29,6 |
| Tumbes | 17,0 | 12,2 | 9,6 | 8,2 | 10,2 | 8,6 | 8,5 | 7,3 | 3,6 | 7,4 | 5,5 | 10,0 | 15,4 |
| Ucayali | 29,3 | 38,0 | 33,9 | 31,1 | 22,5 | 15,9 | 16,2 | 15,5 | 14,2 | 12,3 | 9,4 | 15,9 | 13,4 |

1/ Incluye la Provincia Constitucional del Callao.
2/ Comprende los 43 distritos que conforman la provincia de Lima.
3/ Incluye las provincias de: Barranca, Cajatambo, Canta, Cañete, Huaral, Huarochirí, Huaura, Oyón y Yauyos.
**Fuente: Instituto Nacional de Estadística e Informática - Encuesta Nacional de Hogares.**

## CUADRO N° 4.5
## PERÚ: POBLACIÓN EN VIVIENDAS CON CARACTERÍSTICAS FÍSICAS INADECUADAS, SEGÚN ÁMBITO GEOGRÁFICO, 2007-2016
(Porcentaje respecto del total de población)

| Ámbito geográfico | Anual | | | | | | | | | 2016 | | | |
|---|---|---|---|---|---|---|---|---|---|---|---|---|---|
| | 2007 | 2008 | 2009 | 2010 | 2011 | 2012 | 2013 | 2014 | 2015 | Estimación | Intervalo de confianza al 95% Inferior | Intervalo de confianza al 95% Superior | CV (%) |
| **Nacional** | **9,1** | **9,0** | **8,1** | **7,2** | **7,4** | **6,8** | **6,9** | **6,7** | **6,5** | **6,3** | **5,8** | **6,8** | **3,9** |
| Lima Metropolitana 1/ | 5,5 | 5,3 | 4,9 | 3,5 | 4,0 | 3,3 | 3,9 | 3,5 | 3,4 | 3,1 | 2,4 | 4,0 | 13,4 |
| Resto de País | 10,6 | 10,7 | 9,5 | 8,8 | 8,9 | 8,4 | 8,3 | 8,2 | 7,9 | 7,7 | 7,1 | 8,4 | 4,0 |
| **Área de residencia** | | | | | | | | | | | | | |
| Urbana | 7,1 | 7,2 | 6,4 | 5,4 | 5,6 | 5,0 | 5,3 | 5,2 | 5,0 | 4,7 | 4,2 | 5,2 | 5,5 |
| Rural | 14,1 | 13,9 | 12,8 | 12,2 | 12,6 | 12,3 | 11,8 | 11,6 | 11,3 | 11,5 | 10,3 | 12,8 | 5,5 |
| **Dominio geográfico** | | | | | | | | | | | | | |
| Costa urbana | 8,7 | 9,3 | 7,6 | 6,4 | 6,9 | 6,0 | 5,8 | 6,0 | 5,9 | 5,7 | 4,9 | 6,7 | 8,0 |
| Costa rural | 19,0 | 18,2 | 15,2 | 14,3 | 14,8 | 12,9 | 12,4 | 11,0 | 10,2 | 10,2 | 7,3 | 14,0 | 16,5 |
| Sierra urbana | 1,2 | 1,3 | 1,0 | 1,2 | 1,1 | 1,1 | 0,9 | 0,8 | 0,7 | 0,7 | 0,4 | 1,2 | 25,9 |
| Sierra rural | 6,2 | 5,9 | 5,0 | 5,3 | 5,4 | 5,7 | 5,0 | 5,1 | 4,6 | 4,7 | 3,8 | 5,8 | 10,3 |
| Selva urbana | 22,8 | 22,3 | 20,5 | 19,6 | 18,1 | 17,8 | 19,0 | 18,9 | 18,1 | 16,9 | 14,7 | 19,4 | 7,2 |
| Selva rural | 35,4 | 35,8 | 34,9 | 31,5 | 33,2 | 32,1 | 32,4 | 31,3 | 32,2 | 32,9 | 29,3 | 36,7 | 5,8 |
| **Departamento** | | | | | | | | | | | | | |
| Amazonas | 24,4 | 26,8 | 25,0 | 23,4 | 22,9 | 23,2 | 27,3 | 25,0 | 22,5 | 22,9 | 17,8 | 28,9 | 12,4 |
| Áncash | 4,7 | 5,2 | 4,8 | 4,4 | 4,4 | 3,2 | 4,5 | 5,7 | 4,6 | 4,2 | 2,9 | 6,0 | 18,5 |
| Apurímac | 1,6 | 0,6 | 1,6 | 1,5 | 3,1 | 1,8 | 1,8 | 1,2 | 0,7 | 1,5 | 0,7 | 3,1 | 37,2 |
| Arequipa | 6,4 | 6,2 | 5,0 | 5,0 | 5,9 | 4,1 | 5,3 | 4,0 | 3,1 | 2,8 | 1,9 | 4,0 | 18,3 |
| Ayacucho | 10,1 | 13,0 | 8,2 | 10,6 | 7,7 | 9,1 | 6,9 | 8,5 | 6,9 | 6,1 | 4,1 | 9,0 | 20,1 |
| Cajamarca | 7,7 | 7,4 | 8,7 | 5,1 | 4,9 | 5,0 | 4,3 | 5,3 | 5,4 | 6,3 | 4,4 | 8,8 | 17,8 |
| Callao | 8,5 | 5,1 | 7,3 | 4,4 | 5,4 | 4,2 | 6,2 | 4,2 | 4,3 | 3,1 | 2,0 | 4,7 | 22,0 |
| Cusco | 4,1 | 4,9 | 2,3 | 3,0 | 2,8 | 5,0 | 3,3 | 2,8 | 3,2 | 3,8 | 2,2 | 6,5 | 27,1 |
| Huancavelica | 4,1 | 5,0 | 3,1 | 3,7 | 3,2 | 3,9 | 2,5 | 3,0 | 3,6 | 2,3 | 1,2 | 4,1 | 30,6 |
| Huánuco | 5,1 | 4,6 | 3,6 | 4,4 | 2,6 | 3,9 | 5,5 | 4,4 | 4,7 | 4,2 | 2,7 | 6,5 | 22,2 |
| Ica | 9,5 | 18,4 | 9,3 | 9,9 | 8,7 | 7,1 | 6,1 | 4,5 | 5,0 | 6,2 | 4,2 | 9,0 | 19,3 |
| Junín | 9,2 | 8,7 | 8,1 | 6,7 | 10,3 | 8,8 | 8,4 | 7,3 | 10,6 | 10,4 | 7,3 | 14,6 | 17,8 |
| La Libertad | 1,3 | 1,2 | 0,5 | 0,2 | 0,6 | 1,1 | 0,7 | 0,8 | 1,2 | 0,2 | 0,1 | 0,4 | 41,5 |
| Lambayeque | 2,6 | 1,5 | 1,7 | 1,6 | 3,0 | 2,2 | 1,5 | 2,0 | 1,0 | 1,0 | 0,6 | 1,9 | 29,9 |
| Lima | 5,3 | 5,4 | 4,9 | 3,5 | 4,0 | 3,2 | 3,7 | 3,4 | 3,4 | 3,4 | 2,6 | 4,3 | 12,5 |
| Provincia de Lima 2/ | 5,1 | 5,3 | 4,7 | 3,4 | 3,8 | 3,2 | 3,7 | 3,5 | 3,3 | 3,1 | 2,3 | 4,1 | 14,7 |
| Región Lima 3/ | 6,7 | 6,4 | 7,0 | 4,1 | 5,6 | 3,0 | 4,0 | 2,3 | 5,0 | 5,8 | 4,4 | 7,8 | 14,8 |
| Loreto | 29,1 | 26,6 | 26,2 | 24,4 | 24,7 | 20,7 | 21,2 | 22,3 | 19,9 | 18,6 | 15,2 | 22,5 | 10,1 |
| Madre de Dios | 21,0 | 19,9 | 18,0 | 16,7 | 13,1 | 12,5 | 12,3 | 14,4 | 12,3 | 12,6 | 8,9 | 17,6 | 17,3 |
| Moquegua | 6,7 | 6,1 | 5,1 | 5,0 | 5,1 | 4,5 | 4,8 | 3,6 | 3,6 | 7,0 | 4,9 | 10,1 | 18,6 |
| Pasco | 3,1 | 1,5 | 2,8 | 2,8 | 1,8 | 2,2 | 2,3 | 2,4 | 2,7 | 2,1 | 1,2 | 3,9 | 30,6 |
| Piura | 20,2 | 19,3 | 17,7 | 15,1 | 15,0 | 14,4 | 13,4 | 13,7 | 13,8 | 12,5 | 10,0 | 15,4 | 11,1 |
| Puno | 8,9 | 6,6 | 6,5 | 7,5 | 6,4 | 7,9 | 5,6 | 6,5 | 3,5 | 3,7 | 2,2 | 6,3 | 26,8 |
| San Martín | 37,3 | 39,1 | 36,7 | 35,8 | 33,3 | 31,7 | 33,3 | 33,7 | 33,0 | 32,2 | 27,6 | 37,1 | 7,5 |
| Tacna | 6,8 | 6,9 | 5,4 | 6,3 | 4,7 | 5,1 | 2,9 | 2,3 | 3,2 | 3,2 | 2,2 | 4,6 | 18,8 |
| Tumbes | 28,3 | 28,0 | 22,2 | 19,8 | 22,7 | 21,3 | 23,2 | 21,4 | 17,3 | 19,2 | 15,7 | 23,2 | 10,0 |
| Ucayali | 30,6 | 29,4 | 25,7 | 27,0 | 27,0 | 26,8 | 29,6 | 26,9 | 25,0 | 24,1 | 20,3 | 28,4 | 8,6 |

1/ Incluye la Provincia Constitucional del Callao.
2/ Comprende los 43 distritos que conforman la provincia de Lima.
3/ Incluye las provincias de: Barranca, Cajatambo, Canta, Cañete, Huaral, Huarochirí, Huaura, Oyón y Yauyos.
**Fuente: Instituto Nacional de Estadística e Informática - Encuesta Nacional de Hogares.**

## CUADRO N° 4.6
## PERÚ: POBLACIÓN EN VIVIENDAS CON HACINAMIENTO, SEGÚN ÁMBITO GEOGRÁFICO, 2007 - 2016
(Porcentaje respecto del total de población)

| Ámbito geográfico | Anual | | | | | | | | | 2016 | | | |
|---|---|---|---|---|---|---|---|---|---|---|---|---|---|
| | 2007 | 2008 | 2009 | 2010 | 2011 | 2012 | 2013 | 2014 | 2015 | Estimación | Intervalo de confianza al 95% Inferior | Intervalo de confianza al 95% Superior | CV (%) |
| **Nacional** | **12,3** | **11,6** | **11,0** | **9,6** | **9,6** | **8,9** | **8,3** | **7,6** | **7,4** | **7,3** | **6,8** | **7,7** | **3,3** |
| Lima Metropolitana 1/ | 6,5 | 7,9 | 6,6 | 5,2 | 5,9 | 4,8 | 4,7 | 4,8 | 3,9 | 4,0 | 3,2 | 5,0 | 11,1 |
| Resto de País | 14,9 | 13,2 | 13,0 | 11,6 | 11,2 | 10,7 | 10,0 | 8,9 | 9,1 | 8,8 | 8,2 | 9,3 | 3,3 |
| **Área de residencia** | | | | | | | | | | | | | |
| Urbana | 8,7 | 8,7 | 8,1 | 6,9 | 7,0 | 6,2 | 6,2 | 5,8 | 5,7 | 5,5 | 5,0 | 6,1 | 4,9 |
| Rural | 21,6 | 19,1 | 19,0 | 17,1 | 17,0 | 16,8 | 14,9 | 13,4 | 13,0 | 13,0 | 12,0 | 14,0 | 4,0 |
| **Dominio geográfico** | | | | | | | | | | | | | |
| Costa urbana | 6,0 | 6,0 | 5,9 | 5,3 | 5,7 | 4,6 | 4,9 | 4,3 | 5,9 | 3,2 | 2,6 | 3,8 | 9,4 |
| Costa rural | 8,3 | 9,7 | 7,9 | 8,4 | 7,5 | 8,7 | 6,5 | 5,8 | 10,2 | 6,0 | 4,4 | 8,0 | 14,9 |
| Sierra urbana | 13,1 | 10,9 | 11,2 | 9,6 | 9,1 | 8,7 | 7,7 | 7,7 | 0,7 | 9,0 | 7,8 | 10,4 | 7,5 |
| Sierra rural | 20,3 | 16,7 | 16,1 | 14,2 | 14,7 | 14,7 | 12,4 | 11,2 | 4,6 | 10,4 | 9,3 | 11,5 | 5,4 |
| Selva urbana | 16,5 | 15,1 | 14,2 | 13,1 | 11,0 | 11,0 | 12,5 | 9,8 | 18,1 | 10,8 | 9,0 | 12,8 | 9,0 |
| Selva rural | 32,8 | 31,5 | 33,5 | 30,4 | 29,0 | 27,3 | 26,4 | 23,8 | 32,2 | 24,3 | 21,8 | 27,1 | 5,6 |
| **Departamento** | | | | | | | | | | | | | |
| Amazonas | 25,1 | 29,8 | 27,9 | 24,8 | 21,2 | 19,9 | 20,6 | 24,1 | 18,0 | 16,7 | 13,6 | 20,4 | 10,4 |
| Áncash | 7,0 | 5,1 | 4,9 | 3,5 | 4,0 | 5,2 | 3,2 | 3,8 | 2,5 | 3,4 | 2,4 | 4,8 | 18,2 |
| Apurímac | 18,3 | 17,4 | 17,5 | 11,9 | 11,2 | 10,0 | 9,0 | 6,3 | 5,6 | 7,6 | 5,5 | 10,5 | 16,6 |
| Arequipa | 13,2 | 10,4 | 11,8 | 8,8 | 9,5 | 8,6 | 7,7 | 7,4 | 6,9 | 7,6 | 5,8 | 10,0 | 14,1 |
| Ayacucho | 15,2 | 11,0 | 12,0 | 10,7 | 12,6 | 10,1 | 9,1 | 11,2 | 7,7 | 8,4 | 6,3 | 11,2 | 14,8 |
| Cajamarca | 28,9 | 21,5 | 22,5 | 20,6 | 22,3 | 21,1 | 16,8 | 14,2 | 13,9 | 13,5 | 11,2 | 16,3 | 9,7 |
| Callao | 5,1 | 6,5 | 5,5 | 4,0 | 3,4 | 3,3 | 2,1 | 4,8 | 2,4 | 2,1 | 1,2 | 3,6 | 28,1 |
| Cusco | 17,3 | 16,2 | 14,6 | 13,9 | 9,2 | 12,0 | 10,7 | 8,3 | 8,3 | 9,3 | 7,1 | 12,1 | 13,5 |
| Huancavelica | 15,4 | 11,6 | 10,7 | 10,2 | 7,0 | 8,3 | 8,4 | 7,6 | 6,8 | 5,3 | 3,6 | 7,7 | 19,1 |
| Huánuco | 17,7 | 18,6 | 15,4 | 12,4 | 14,7 | 14,1 | 11,2 | 12,4 | 10,8 | 11,9 | 9,6 | 14,6 | 10,9 |
| Ica | 11,8 | 9,7 | 8,6 | 7,0 | 5,6 | 5,1 | 5,7 | 4,9 | 4,8 | 3,2 | 2,1 | 4,7 | 20,7 |
| Junín | 16,9 | 13,3 | 17,3 | 14,7 | 14,2 | 10,3 | 11,9 | 10,2 | 12,7 | 12,4 | 9,6 | 15,8 | 12,6 |
| La Libertad | 6,1 | 5,8 | 8,0 | 6,2 | 5,7 | 9,0 | 5,0 | 5,2 | 6,1 | 4,5 | 3,4 | 6,1 | 14,8 |
| Lambayeque | 6,6 | 8,9 | 6,3 | 9,2 | 9,6 | 8,0 | 8,0 | 7,1 | 8,6 | 5,5 | 3,9 | 7,6 | 17,1 |
| Lima | 7,4 | 8,3 | 7,2 | 5,6 | 6,6 | 5,0 | 5,1 | 4,9 | 4,1 | 4,2 | 3,4 | 5,2 | 10,6 |
| Provincia de Lima 2/ | 6,7 | 8,0 | 6,7 | 5,4 | 6,1 | 4,9 | 5,0 | 4,9 | 4,1 | 4,3 | 3,4 | 5,3 | 11,5 |
| Región Lima 3/ | 13,2 | 10,7 | 10,9 | 7,8 | 11,2 | 5,3 | 5,4 | 5,3 | 4,5 | 4,0 | 2,8 | 5,6 | 17,1 |
| Loreto | 29,0 | 22,9 | 26,7 | 24,3 | 22,9 | 22,9 | 22,8 | 16,8 | 20,9 | 21,8 | 18,5 | 25,6 | 8,3 |
| Madre de Dios | 15,1 | 16,4 | 12,8 | 9,8 | 11,2 | 8,4 | 9,6 | 10,4 | 10,9 | 10,1 | 7,1 | 14,0 | 17,2 |
| Moquegua | 10,1 | 5,7 | 5,8 | 6,6 | 4,8 | 6,0 | 2,5 | 3,4 | 4,5 | 5,7 | 3,8 | 8,4 | 20,2 |
| Pasco | 24,0 | 21,9 | 16,9 | 18,9 | 15,8 | 16,2 | 18,8 | 17,6 | 19,4 | 14,6 | 11,4 | 18,5 | 12,3 |
| Piura | 7,3 | 8,5 | 6,1 | 7,0 | 6,5 | 5,4 | 6,7 | 4,5 | 4,3 | 5,0 | 3,5 | 7,1 | 18,2 |
| Puno | 12,5 | 12,7 | 12,1 | 10,3 | 9,8 | 9,6 | 10,6 | 8,9 | 7,8 | 10,7 | 8,0 | 14,0 | 14,2 |
| San Martín | 18,8 | 17,9 | 13,2 | 12,7 | 12,0 | 9,8 | 10,6 | 9,6 | 13,4 | 8,6 | 6,4 | 11,4 | 14,7 |
| Tacna | 6,9 | 6,1 | 5,9 | 5,2 | 4,4 | 5,1 | 2,9 | 6,2 | 6,5 | 5,3 | 3,9 | 7,1 | 15,7 |
| Tumbes | 12,6 | 4,2 | 6,0 | 6,0 | 6,7 | 5,4 | 4,3 | 3,3 | 2,6 | 3,7 | 2,2 | 6,2 | 26,6 |
| Ucayali | 24,3 | 24,5 | 23,0 | 20,6 | 18,8 | 20,5 | 20,8 | 19,0 | 18,7 | 16,1 | 12,7 | 20,2 | 11,8 |

1/ Incluye la Provincia Constitucional del Callao.
2/ Comprende los 43 distritos que conforman la provincia de Lima.
3/ Incluye las provincias de: Barranca, Cajatambo, Canta, Cañete, Huaral, Huarochirí, Huaura, Oyón y Yauyos.
**Fuente: Instituto Nacional de Estadística e Informática - Encuesta Nacional de Hogares.**

## CUADRO N° 4.7
## PERÚ: POBLACIÓN EN VIVIENDAS SIN SERVICIOS HIGIÉNICOS, SEGÚN ÁMBITO GEOGRÁFICO, 2007 - 2016
(Porcentaje respecto del total de población)

| Ámbito geográfico | Anual | | | | | | | | | 2016 | | | |
|---|---|---|---|---|---|---|---|---|---|---|---|---|---|
| | 2007 | 2008 | 2009 | 2010 | 2011 | 2012 | 2013 | 2014 | 2015 | Estimación | Intervalo de confianza al 95% Inferior | Intervalo de confianza al 95% Superior | CV (%) |
| **Nacional** | **16,9** | **15,6** | **13,6** | **11,9** | **10,7** | **9,6** | **8,5** | **8,2** | **8,0** | **7,8** | **7,3** | **8,3** | **3,2** |
| Lima Metropolitana 1/ | 1,7 | 1,8 | 1,7 | 1,7 | 1,7 | 1,3 | 1,3 | 1,1 | 0,9 | 1,1 | 0,7 | 1,8 | 24,7 |
| Resto de País | 23,4 | 21,6 | 18,9 | 16,4 | 14,7 | 13,3 | 11,8 | 11,5 | 11,3 | 10,9 | 10,3 | 11,6 | 3,2 |
| **Área de residencia** | | | | | | | | | | | | | |
| Urbana | 7,4 | 7,7 | 7,1 | 6,0 | 5,0 | 4,7 | 4,1 | 4,2 | 4,0 | 3,9 | 3,4 | 4,4 | 6,3 |
| Rural | 41,1 | 36,3 | 31,3 | 28,2 | 26,9 | 24,1 | 22,0 | 20,9 | 21,3 | 21,0 | 19,7 | 22,4 | 3,3 |
| **Dominio geográfico** | | | | | | | | | | | | | |
| Costa urbana | 8,4 | 8,5 | 7,9 | 6,2 | 5,5 | 5,3 | 4,3 | 4,3 | 4,0 | 4,4 | 3,6 | 5,5 | 10,7 |
| Costa rural | 31,9 | 34,7 | 33,6 | 32,8 | 28,9 | 22,8 | 17,7 | 17,2 | 16,8 | 15,7 | 12,3 | 19,8 | 12,2 |
| Sierra urbana | 11,0 | 10,4 | 8,7 | 6,9 | 5,7 | 6,0 | 5,3 | 5,5 | 5,4 | 5,0 | 3,9 | 6,3 | 12,6 |
| Sierra rural | 44,8 | 36,6 | 29,5 | 26,3 | 25,3 | 23,0 | 21,2 | 19,9 | 20,3 | 19,8 | 18,3 | 21,4 | 4,1 |
| Selva urbana | 22,0 | 25,1 | 24,6 | 22,3 | 16,5 | 14,1 | 12,4 | 14,1 | 13,3 | 11,3 | 9,4 | 13,5 | 9,4 |
| Selva rural | 34,7 | 36,3 | 35,4 | 31,7 | 30,5 | 28,3 | 26,3 | 25,8 | 26,3 | 27,4 | 24,1 | 31,0 | 6,4 |
| **Departamento** | | | | | | | | | | | | | |
| Amazonas | 18,0 | 15,2 | 14,3 | 18,4 | 12,9 | 9,2 | 7,5 | 12,7 | 11,1 | 11,1 | 8,2 | 14,9 | 15,2 |
| Áncash | 24,4 | 19,5 | 16,9 | 14,6 | 11,8 | 10,9 | 9,4 | 10,1 | 11,3 | 8,8 | 6,7 | 11,5 | 13,9 |
| Apurímac | 25,0 | 14,5 | 15,8 | 13,9 | 14,8 | 11,9 | 10,7 | 12,8 | 8,4 | 11,2 | 8,4 | 14,7 | 14,4 |
| Arequipa | 9,7 | 7,9 | 7,6 | 7,1 | 4,9 | 3,9 | 4,0 | 2,8 | 1,9 | 1,8 | 1,0 | 3,1 | 28,5 |
| Ayacucho | 28,6 | 22,0 | 16,7 | 12,5 | 17,1 | 17,0 | 15,6 | 14,7 | 13,3 | 11,2 | 8,8 | 14,2 | 12,3 |
| Cajamarca | 19,9 | 16,4 | 14,6 | 9,4 | 8,2 | 7,4 | 8,0 | 7,4 | 6,6 | 7,3 | 5,4 | 9,8 | 15,1 |
| Callao | 4,1 | 2,0 | 2,8 | 3,2 | 2,0 | 2,3 | 1,5 | 1,1 | 1,0 | 1,9 | 0,8 | 4,3 | 42,2 |
| Cusco | 27,9 | 24,4 | 16,8 | 16,4 | 14,7 | 10,3 | 9,3 | 7,8 | 5,5 | 6,9 | 5,0 | 9,5 | 16,2 |
| Huancavelica | 52,5 | 40,7 | 33,7 | 33,6 | 28,8 | 25,9 | 21,8 | 23,9 | 19,2 | 18,5 | 15,3 | 22,2 | 9,5 |
| Huánuco | 31,7 | 21,1 | 16,3 | 14,0 | 14,0 | 13,3 | 13,0 | 14,8 | 13,5 | 16,1 | 12,9 | 20,0 | 11,3 |
| Ica | 11,2 | 11,2 | 8,8 | 6,5 | 8,5 | 5,6 | 3,9 | 2,8 | 3,6 | 4,8 | 3,0 | 7,6 | 23,6 |
| Junín | 19,9 | 20,3 | 17,0 | 11,9 | 11,6 | 11,1 | 11,1 | 10,3 | 9,5 | 11,6 | 9,3 | 14,3 | 11,1 |
| La Libertad | 17,2 | 15,6 | 12,3 | 12,9 | 7,1 | 7,8 | 7,0 | 5,7 | 7,2 | 7,2 | 5,5 | 9,5 | 13,8 |
| Lambayeque | 14,6 | 12,3 | 9,7 | 9,5 | 12,8 | 11,3 | 4,7 | 4,2 | 5,7 | 5,1 | 3,6 | 7,3 | 18,1 |
| Lima | 4,0 | 4,4 | 4,3 | 3,3 | 3,5 | 2,5 | 2,4 | 2,2 | 1,7 | 1,7 | 1,2 | 2,4 | 17,0 |
| Provincia de Lima 2/ | 1,5 | 1,8 | 1,6 | 1,6 | 1,7 | 1,2 | 1,2 | 1,1 | 0,9 | 1,0 | 0,6 | 1,8 | 28,5 |
| Región Lima 3/ | 26,9 | 28,2 | 28,2 | 19,6 | 20,0 | 14,9 | 13,7 | 12,3 | 9,6 | 8,6 | 6,3 | 11,7 | 15,8 |
| Loreto | 45,6 | 51,6 | 50,8 | 42,3 | 40,4 | 44,8 | 38,2 | 37,5 | 41,4 | 38,1 | 33,2 | 43,4 | 6,8 |
| Madre de Dios | 10,4 | 10,4 | 12,5 | 12,3 | 14,4 | 14,1 | 12,8 | 13,4 | 11,1 | 10,2 | 6,5 | 15,8 | 22,9 |
| Moquegua | 13,3 | 10,5 | 7,5 | 8,7 | 6,1 | 5,5 | 5,0 | 3,8 | 3,8 | 5,2 | 3,5 | 7,8 | 20,3 |
| Pasco | 48,9 | 51,1 | 42,6 | 39,9 | 40,3 | 37,9 | 34,5 | 33,3 | 32,0 | 25,9 | 21,2 | 31,3 | 9,9 |
| Piura | 22,0 | 23,7 | 21,2 | 17,9 | 15,9 | 15,1 | 13,6 | 14,3 | 12,2 | 12,5 | 9,7 | 16,0 | 12,9 |
| Puno | 28,7 | 25,6 | 20,3 | 17,5 | 17,8 | 18,9 | 17,0 | 15,9 | 21,9 | 16,9 | 13,1 | 21,6 | 12,7 |
| San Martín | 9,5 | 8,4 | 9,6 | 10,4 | 8,0 | 6,2 | 6,6 | 4,8 | 4,3 | 3,6 | 2,3 | 5,5 | 22,4 |
| Tacna | 7,9 | 5,8 | 5,9 | 4,4 | 3,5 | 3,2 | 1,7 | 2,5 | 1,7 | 1,6 | 0,9 | 2,6 | 26,1 |
| Tumbes | 21,6 | 20,4 | 16,0 | 14,8 | 11,1 | 11,7 | 9,6 | 12,4 | 9,8 | 11,8 | 8,8 | 15,7 | 14,7 |
| Ucayali | 44,8 | 58,6 | 59,6 | 59,1 | 32,5 | 16,6 | 16,3 | 19,6 | 17,0 | 16,6 | 13,1 | 20,8 | 11,8 |

1/ Incluye la Provincia Constitucional del Callao.
2/ Comprende los 43 distritos que conforman la provincia de Lima.
3/ Incluye las provincias de: Barranca, Cajatambo, Canta, Cañete, Huaral, Huarochirí, Huaura, Oyón y Yauyos.
**Fuente: Instituto Nacional de Estadística e Informática - Encuesta Nacional de Hogares.**

## CUADRO N° 4.8
## PERÚ: POBLACIÓN EN HOGARES CON NIÑOS QUE NO ASISTEN A LA ESCUELA, SEGÚN ÁMBITO GEOGRÁFICO, 2007 - 2016
(Porcentaje respecto del total de población)

| Ámbito geográfico | Anual | | | | | | | | | 2016 | | | |
|---|---|---|---|---|---|---|---|---|---|---|---|---|---|
| | 2007 | 2008 | 2009 | 2010 | 2011 | 2012 | 2013 | 2014 | 2015 | Estimación | Intervalo de confianza al 95% Inferior | Intervalo de confianza al 95% Superior | CV (%) |
| **Nacional** | **1,4** | **1,3** | **1,1** | **1,3** | **1,1** | **1,3** | **1,2** | **0,7** | **0,6** | **0,7** | **0,5** | **0,8** | **11,1** |
| Lima Metropolitana 1/ | 0,7 | 0,7 | 0,6 | 1,0 | 0,8 | 1,3 | 0,9 | 0,5 | 0,7 | 0,5 | 0,3 | 0,9 | 32,7 |
| Resto de País | 1,7 | 1,5 | 1,3 | 1,4 | 1,2 | 1,0 | 1,4 | 0,7 | 0,6 | 0,7 | 0,6 | 0,9 | 10,6 |
| **Área de residencia** | | | | | | | | | | | | | |
| Urbana | 0,8 | 0,7 | 0,7 | 1,0 | 0,9 | 1,1 | 0,9 | 0,5 | 0,6 | 0,5 | 0,4 | 0,7 | 15,5 |
| Rural | 2,8 | 2,7 | 2,1 | 2,1 | 1,7 | 2,1 | 2,3 | 1,3 | 0,9 | 1,1 | 0,8 | 1,4 | 14,2 |
| **Dominio geográfico** | | | | | | | | | | | | | |
| Costa urbana | 0,9 | 0,7 | 0,8 | 0,9 | 0,8 | 0,9 | 1,0 | 0,4 | 0,4 | 0,4 | 0,3 | 0,7 | 24,4 |
| Costa rural | 2,1 | 1,4 | 0,8 | 1,6 | 1,4 | 1,7 | 1,7 | 0,8 | 0,9 | 1,0 | 0,5 | 2,1 | 38,3 |
| Sierra urbana | 0,5 | 0,6 | 0,8 | 0,7 | 0,1 | 0,3 | 0,5 | 0,3 | 0,3 | 0,4 | 0,2 | 0,7 | 34,8 |
| Sierra rural | 2,3 | 1,9 | 1,6 | 1,3 | 1,0 | 1,4 | 1,5 | 0,6 | 0,5 | 0,8 | 0,5 | 1,2 | 21,8 |
| Selva urbana | 1,8 | 1,2 | 0,9 | 1,7 | 3,1 | 2,6 | 1,1 | 0,8 | 0,9 | 1,5 | 0,9 | 2,3 | 24,2 |
| Selva rural | 4,8 | 5,6 | 4,3 | 4,5 | 4,0 | 4,5 | 5,0 | 3,6 | 1,9 | 1,9 | 1,2 | 2,7 | 20,2 |
| **Departamento** | | | | | | | | | | | | | |
| Amazonas | 3,2 | 3,2 | 1,4 | 3,2 | 2,5 | 1,2 | 1,4 | 0,9 | 0,2 | 0,5 | 0,2 | 1,5 | 54,3 |
| Áncash | 1,1 | 0,6 | 0,3 | 0,3 | 0,4 | 1,2 | 0,1 | 0,7 | 0,2 | 0,5 | 0,2 | 1,4 | 56,0 |
| Apurímac | 0,0 | 0,2 | 0,9 | 0,7 | 0,2 | 3,6 | 1,0 | 0,3 | 0,0 | 0,2 | 0,0 | 1,5 | 99,6 |
| Arequipa | 0,2 | 0,2 | 0,5 | 0,7 | 0,1 | 0,3 | 0,4 | 0,1 | 0,4 | 0,4 | 0,1 | 1,2 | 58,4 |
| Ayacucho | 1,8 | 1,7 | 1,4 | 1,6 | 0,6 | 0,7 | 1,3 | 1,2 | 0,2 | 0,3 | 0,1 | 1,9 | 90,0 |
| Cajamarca | 3,2 | 1,3 | 1,4 | 2,1 | 1,2 | 1,2 | 1,5 | 0,4 | 0,8 | 0,3 | 0,1 | 1,3 | 70,8 |
| Callao | 0,7 | 1,0 | 0,8 | 0,6 | 0,2 | 0,8 | 0,3 | 0,8 | 0,2 | 0,8 | 0,3 | 1,8 | 45,7 |
| Cusco | 0,8 | 0,7 | 1,0 | 0,7 | 0,3 | 0,3 | 0,5 | 0,8 | 0,7 | 0,3 | 0,1 | 1,2 | 65,2 |
| Huancavelica | 1,2 | 0,2 | 1,0 | 0,2 | 0,6 | 1,3 | 0,4 | 0,5 | 0,4 | 0,3 | 0,0 | 1,9 | 99,7 |
| Huánuco | 0,7 | 1,9 | 2,5 | 2,1 | 2,0 | 2,4 | 1,5 | 1,1 | 0,6 | 0,8 | 0,4 | 1,7 | 40,3 |
| Ica | 0,7 | 0,1 | 0,4 | 0,6 | 0,4 | 0,9 | 0,6 | 0,3 | 0,2 | 0,3 | 0,1 | 1,3 | 74,6 |
| Junín | 2,0 | 2,5 | 1,1 | 1,2 | 0,6 | 0,7 | 1,3 | 0,8 | 0,7 | 1,2 | 0,6 | 2,5 | 36,8 |
| La Libertad | 2,7 | 2,5 | 2,8 | 1,0 | 1,2 | 1,2 | 1,3 | 0,5 | 0,9 | 1,2 | 0,7 | 2,2 | 30,3 |
| Lambayeque | 1,9 | 1,5 | 1,8 | 1,1 | 1,0 | 0,7 | 1,0 | 1,1 | 1,1 | 0,5 | 0,2 | 1,3 | 47,3 |
| Lima | 0,7 | 0,7 | 0,5 | 1,0 | 1,0 | 1,3 | 0,6 | 0,4 | 0,7 | 0,5 | 0,3 | 0,9 | 32,6 |
| Provincia de Lima 2/ | 0,7 | 0,7 | 0,5 | 1,0 | 0,9 | 1,3 | 0,6 | 0,4 | 0,8 | 0,4 | 0,2 | 0,9 | 37,9 |
| Región Lima 3/ | 0,9 | 1,2 | 0,6 | 1,3 | 1,4 | 0,8 | 0,8 | 0,0 | 0,3 | 0,8 | 0,3 | 2,0 | 45,1 |
| Loreto | 3,7 | 4,3 | 4,1 | 4,8 | 6,9 | 7,4 | 3,5 | 2,3 | 1,4 | 2,0 | 1,2 | 3,6 | 28,4 |
| Madre de Dios | 0,3 | 1,2 | 0,1 | 0,6 | 1,2 | 1,0 | 0,1 | 1,3 | 0,5 | 0,4 | 0,1 | 1,0 | 50,1 |
| Moquegua | 0,7 | 0,8 | 0,4 | 0,3 | 0,2 | 0,2 | 0,3 | 0,4 | 0,0 | 0,1 | 0,0 | 0,8 | 99,7 |
| Pasco | 1,8 | 0,7 | 0,8 | 0,4 | 0,8 | 1,2 | 1,6 | 0,4 | 0,1 | 1,1 | 0,4 | 2,9 | 47,8 |
| Piura | 1,5 | 1,1 | 0,6 | 2,1 | 1,3 | 1,0 | 2,4 | 0,6 | 0,2 | 0,9 | 0,5 | 1,8 | 34,7 |
| Puno | 0,8 | 1,1 | 0,7 | 1,4 | 0,5 | 0,7 | 1,9 | 0,5 | 0,4 | 0,7 | 0,2 | 2,0 | 54,2 |
| San Martín | 2,6 | 2,5 | 1,5 | 0,9 | 1,4 | 2,1 | 1,3 | 1,2 | 0,9 | 0,7 | 0,3 | 1,6 | 45,6 |
| Tacna | 0,8 | 0,2 | 0,3 | 0,5 | 0,5 | 0,2 | 1,1 | 0,0 | 0,2 | 0,0 | - | - | - |
| Tumbes | 0,8 | 0,6 | 0,1 | 0,6 | 0,9 | 0,3 | 0,8 | 0,1 | 0,0 | 1,1 | 0,3 | 3,6 | 60,8 |
| Ucayali | 2,6 | 4,3 | 2,5 | 1,9 | 4,0 | 3,8 | 4,3 | 3,2 | 2,7 | 2,2 | 1,2 | 3,9 | 31,1 |

1/ Incluye la Provincia Constitucional del Callao.
2/ Comprende los 43 distritos que conforman la provincia de Lima.
3/ Incluye las provincias de: Barranca, Cajatambo, Canta, Cañete, Huaral, Huarochirí, Huaura, Oyón y Yauyos.
**Fuente: Instituto Nacional de Estadística e Informática - Encuesta Nacional de Hogares.**

## CUADRO N° 4.9
## PERÚ: POBLACIÓN EN HOGARES CON ALTA DEPENDENCIA ECONÓMICA, SEGÚN ÁMBITO GEOGRÁFICO, 2007 - 2016
(Porcentaje respecto del total de población)

| Ámbito geográfico | Anual | | | | | | | | | 2016 | | | |
|---|---|---|---|---|---|---|---|---|---|---|---|---|---|
| | 2007 | 2008 | 2009 | 2010 | 2011 | 2012 | 2013 | 2014 | 2015 | Estimación | Intervalo de confianza al 95% Inferior | Intervalo de confianza al 95% Superior | CV (%) |
| **Nacional** | **1,3** | **1,4** | **1,1** | **0,9** | **1,1** | **0,9** | **0,9** | **1,1** | **1,1** | **1,1** | **0,9** | **1,3** | **8,5** |
| Lima Metropolitana 1/ | 0,3 | 0,4 | 0,9 | 0,3 | 0,7 | 0,5 | 0,3 | 0,6 | 0,4 | 0,4 | 0,2 | 0,7 | 35,3 |
| Resto de País | 1,7 | 1,8 | 1,2 | 1,2 | 1,3 | 0,8 | 1,3 | 1,4 | 1,4 | 1,4 | 1,2 | 1,7 | 8,5 |
| **Área de residencia** | | | | | | | | | | | | | |
| Urbana | 0,9 | 1,0 | 0,9 | 0,6 | 0,8 | 0,6 | 0,5 | 0,8 | 0,8 | 0,8 | 0,6 | 1,0 | 12,6 |
| Rural | 2,1 | 2,2 | 1,6 | 1,9 | 1,8 | 1,7 | 2,3 | 2,2 | 2,0 | 2,1 | 1,7 | 2,6 | 10,7 |
| **Dominio geográfico** | | | | | | | | | | | | | |
| Costa urbana | 1,2 | 1,8 | 1,0 | 1,0 | 1,1 | 0,9 | 0,7 | 1,1 | 1,0 | 1,2 | 0,8 | 1,7 | 19,1 |
| Costa rural | 2,1 | 2,0 | 2,5 | 1,9 | 1,6 | 0,9 | 2,4 | 2,1 | 2,0 | 2,9 | 1,6 | 5,0 | 29,3 |
| Sierra urbana | 1,4 | 1,4 | 0,9 | 0,7 | 0,8 | 0,5 | 0,4 | 0,6 | 0,9 | 0,8 | 0,5 | 1,3 | 25,0 |
| Sierra rural | 1,9 | 1,8 | 1,1 | 1,5 | 1,3 | 1,5 | 1,8 | 1,7 | 1,5 | 1,6 | 1,2 | 2,2 | 16,4 |
| Selva urbana | 1,6 | 0,9 | 0,9 | 0,8 | 0,9 | 1,0 | 1,3 | 1,5 | 1,3 | 1,4 | 0,8 | 2,3 | 25,8 |
| Selva rural | 2,8 | 3,4 | 2,7 | 2,9 | 3,3 | 2,5 | 3,5 | 3,5 | 3,5 | 3,1 | 2,4 | 4,1 | 14,1 |
| **Departamento** | | | | | | | | | | | | | |
| Amazonas | 2,7 | 2,0 | 1,4 | 1,9 | 1,4 | 0,8 | 0,9 | 1,5 | 1,6 | 0,6 | 0,3 | 1,3 | 41,0 |
| Áncash | 1,6 | 2,2 | 1,1 | 0,6 | 0,5 | 1,5 | 0,7 | 0,9 | 0,9 | 1,3 | 0,5 | 3,3 | 49,4 |
| Apurímac | 1,5 | 1,8 | 1,8 | 0,6 | 2,1 | 1,1 | 0,9 | 0,6 | 0,4 | 0,8 | 0,3 | 2,3 | 54,0 |
| Arequipa | 0,8 | 0,8 | 1,0 | 0,5 | 0,5 | 0,5 | 0,4 | 0,7 | 0,8 | 0,3 | 0,1 | 0,8 | 46,7 |
| Ayacucho | 2,8 | 2,7 | 2,2 | 2,3 | 2,2 | 2,0 | 1,6 | 1,0 | 2,0 | 1,9 | 1,1 | 3,4 | 28,4 |
| Cajamarca | 1,6 | 1,0 | 0,9 | 0,9 | 1,4 | 1,4 | 1,6 | 1,8 | 2,2 | 0,5 | 0,2 | 1,4 | 52,5 |
| Callao | 0,0 | 0,5 | 0,7 | 0,3 | 0,4 | 0,0 | 0,1 | 0,4 | 1,1 | 0,6 | 0,2 | 2,0 | 61,3 |
| Cusco | 1,8 | 1,2 | 0,5 | 2,0 | 1,0 | 0,6 | 0,6 | 0,9 | 0,1 | 1,5 | 0,8 | 2,9 | 33,4 |
| Huancavelica | 1,3 | 1,8 | 1,1 | 2,0 | 1,1 | 1,0 | 0,9 | 0,7 | 0,4 | 0,7 | 0,2 | 2,2 | 56,8 |
| Huánuco | 3,0 | 2,0 | 1,5 | 1,2 | 1,6 | 1,8 | 2,1 | 2,2 | 2,8 | 2,0 | 1,2 | 3,3 | 26,2 |
| Ica | 0,2 | 1,3 | 0,9 | 1,0 | 0,6 | 0,6 | 0,2 | 0,5 | 1,1 | 0,2 | 0,0 | 0,8 | 71,6 |
| Junín | 1,3 | 2,0 | 1,4 | 1,4 | 1,2 | 0,2 | 1,3 | 1,3 | 1,1 | 1,6 | 0,8 | 3,1 | 35,3 |
| La Libertad | 2,9 | 2,3 | 1,5 | 1,6 | 1,7 | 0,7 | 1,8 | 1,7 | 1,5 | 2,1 | 1,2 | 3,6 | 29,0 |
| Lambayeque | 2,5 | 2,2 | 1,2 | 0,8 | 1,5 | 1,2 | 1,4 | 1,5 | 2,0 | 1,2 | 0,6 | 2,3 | 34,1 |
| Lima | 0,4 | 0,4 | 1,0 | 0,4 | 0,7 | 0,5 | 0,3 | 0,7 | 0,3 | 0,4 | 0,2 | 0,7 | 34,8 |
| Provincia de Lima 2/ | 0,3 | 0,4 | 1,0 | 0,3 | 0,7 | 0,5 | 0,3 | 0,7 | 0,3 | 0,3 | 0,2 | 0,7 | 40,5 |
| Región Lima 3/ | 0,4 | 0,4 | 1,6 | 0,7 | 0,6 | 0,5 | 0,9 | 1,4 | 0,5 | 0,6 | 0,3 | 1,4 | 43,2 |
| Loreto | 1,1 | 2,8 | 1,6 | 2,6 | 1,9 | 2,3 | 2,8 | 2,9 | 2,9 | 2,9 | 1,9 | 4,3 | 20,3 |
| Madre de Dios | 0,9 | 0,7 | 0,6 | 0,5 | 0,9 | 0,8 | 1,5 | 0,9 | 0,3 | 2,6 | 1,2 | 5,2 | 36,8 |
| Moquegua | 0,4 | 0,4 | 0,2 | 0,3 | 0,8 | 0,2 | 0,0 | 0,4 | 0,2 | 0,6 | 0,2 | 1,9 | 60,3 |
| Pasco | 2,1 | 3,1 | 1,2 | 0,5 | 1,4 | 0,4 | 1,0 | 1,7 | 0,9 | 0,6 | 0,2 | 1,8 | 53,2 |
| Piura | 2,0 | 3,3 | 1,5 | 1,7 | 2,0 | 1,8 | 1,7 | 2,0 | 1,4 | 3,6 | 2,4 | 5,4 | 20,9 |
| Puno | 0,3 | 0,6 | 0,0 | 0,1 | 0,0 | 0,6 | 0,1 | 0,3 | 1,2 | 0,3 | 0,1 | 0,9 | 57,7 |
| San Martín | 1,8 | 1,5 | 2,2 | 1,6 | 1,8 | 2,4 | 2,1 | 2,5 | 2,5 | 2,1 | 1,2 | 3,7 | 29,5 |
| Tacna | 0,6 | 0,7 | 0,4 | 0,6 | 0,6 | 0,3 | 1,0 | 0,5 | 0,8 | 0,7 | 0,2 | 1,8 | 50,7 |
| Tumbes | 0,7 | 1,6 | 1,2 | 1,1 | 1,3 | 0,8 | 1,5 | 1,5 | 1,0 | 1,2 | 0,4 | 3,2 | 50,7 |
| Ucayali | 3,5 | 2,4 | 2,3 | 1,4 | 1,4 | 1,3 | 2,4 | 1,7 | 1,1 | 0,8 | 0,4 | 1,5 | 34,4 |

1/ Incluye la Provincia Constitucional del Callao.
2/ Comprende los 43 distritos que conforman la provincia de Lima.
3/ Incluye las provincias de: Barranca, Cajatambo, Canta, Cañete, Huaral, Huarochirí, Huaura, Oyón y Yauyos.
**Fuente: Instituto Nacional de Estadística e Informática - Encuesta Nacional de Hogares.**

# V. Pobreza Subjetiva

# V. Pobreza Subjetiva

Generalmente, en la mayoría de casos, los estudios sobre la pobreza no han captado la dimensión subjetiva del bienestar y de la pobreza, restringiéndose a las mediciones objetivas, es decir a la referida a la insuficiencia de recursos monetarios para adquirir una canasta de consumo mínima aceptable socialmente (pobreza monetaria) o como la inadecuación de las condiciones materiales de vida (Necesidades Básicas Insatisfechas).

Poco se sabe sobre la percepción de los hogares o de los individuos sobre su bienestar. Las acciones de las personas están motivadas por sus percepciones las cuales no necesariamente corresponden a la misma realidad para todos. Así, algunas personas u hogares catalogados como no pobres según los criterios del gasto que realizan o de sus ingresos, pueden sentirse pobres. Del mismo modo las personas u hogares que se encuentran en pobreza objetiva monetaria pueden autopercebirse como no pobres al tener como referente una línea de pobreza subjetiva.

Las percepciones de los jefes de hogar se han indagado en la Encuesta Nacional de Hogares. En el módulo de opinión se aborda la percepción del jefe de hogar acerca del bienestar que ocasiona los ingresos del hogar; de las estrategias que tienen los hogares para hacer frente a la insuficiencia de recursos y los impactos percibidos por los problemas padecidos.

## 5.1 Percepción del bienestar

En el año 2016, el 78,1% de los hogares del país perciben que viven bien o muy bien con los ingresos que obtiene el hogar (76,8% viven bien y el 1,3% muy bien), el 22,0% viven mal o muy mal (21,0% mal y el 1,0% muy mal), es decir, los ingresos corrientes que tiene el hogar son insuficientes para hacer frente al nivel de gasto deseado.

Desagregando esta información por niveles de pobreza, se encontró que el 70,1% de los jefes de hogares en situación de pobreza perciben vivir bien o muy bien (69,4% bien y el 0,7% muy bien) y el 29,9% mal o muy mal (28,4% mal y el 1,5% muy mal). El 30,9% de los hogares pobres extremos viven mal o muy mal.

De los jefes de hogares no pobres, el 20,2% manifestaron que viven mal o muy mal con los ingresos que obtienen, a pesar de que sus niveles de gasto promedio se sitúan por encima de la línea de pobreza, sin embargo, el 79,8% de los jefes de hogares no pobres perciben vivir bien o muy bien.

Este primer acercamiento a la percepción de las condiciones de vida de los hogares hace referencia a la existencia de una brecha importante entre la medición objetiva de la pobreza- que en el caso de la pobreza por consumo afecta al 16,7% de los hogares y al 20,7% de la población- y la percepción del bienestar de los hogares por parte de los jefes de hogar.

Al respecto, se podría precisar que la pobreza objetiva es una medición que se realiza desde fuera de los hogares, con parámetros normativos – canasta básica de consumo– de lo que debería ser mínimamente un nivel de vida digno – línea de pobreza –. Mientras que la percepción sobre las condiciones de vida de los hogares se realiza desde la propia realidad de los hogares, desde la cotidianidad, y antes que estar en referencia a una canasta básica, está relacionada en una combinación de limitaciones, capacidades y posibilidades reales de los hogares.

En los hogares considerados pobres por la línea de gasto, que en su mayoría están integradas por personas con bajos niveles de educación, trabajos de baja productividad, etc., hubiera sido de esperar que la gran mayoría de ellos expresaran estar insatisfechos del nivel de bienestar alcanzado y responder que viven mal. Sin embargo, la percepción de mal o muy mal por parte de los pobres y los pobres extremos alcanzan el 29,9% y al 30,9%, respectivamente, lo que estaría explicando probablemente los bajos niveles de aspiraciones que tendrían los miembros de los hogares pobres o pobres extremos.

**CUADRO N° 5.1**
**PERÚ: PERCEPCIÓN DEL JEFE DE HOGAR ACERCA DEL BIENESTAR QUE PRODUCE EL INGRESO DEL HOGAR, SEGÚN CONDICIÓN DE POBREZA, 2007-2016**
(Porcentaje)

| Condición de pobreza | 2007 | 2008 | 2009 | 2010 | 2011 | 2012 | 2013 | 2014 | 2015 | 2016 |
|---|---|---|---|---|---|---|---|---|---|---|
| **Total** | **100,0** | **100,0** | **100,0** | **100,0** | **100,0** | **100,0** | **100,0** | **100,0** | **100,0** | **100,0** |
| Viven muy bien | 0,8 | 0,8 | 0,8 | 1,1 | 1,0 | 1,1 | 1,0 | 0,9 | 0,9 | 1,3 |
| Viven bien | 59,1 | 58,0 | 63,1 | 67,6 | 66,5 | 72,6 | 75,0 | 75,6 | 76,2 | 76,8 |
| Viven mal | 37,1 | 37,9 | 33,3 | 29,2 | 30,7 | 25,0 | 22,7 | 22,3 | 22,0 | 21,0 |
| Viven muy mal | 3,1 | 3,3 | 2,7 | 2,1 | 1,7 | 1,4 | 1,3 | 1,2 | 0,9 | 1,0 |
| **Hogar pobre** | **100,0** | **100,0** | **100,0** | **100,0** | **100,0** | **100,0** | **100,0** | **100,0** | **100,0** | **100,0** |
| Viven muy bien | 0,3 | 0,4 | 0,5 | 0,6 | 0,6 | 0,6 | 0,6 | 0,7 | 0,6 | 0,7 |
| Viven bien | 47,8 | 46,0 | 52,3 | 60,8 | 57,7 | 63,9 | 67,0 | 67,1 | 68,4 | 69,4 |
| Viven mal | 46,7 | 47,6 | 42,6 | 35,3 | 38,9 | 33,6 | 30,3 | 30,6 | 29,8 | 28,4 |
| Viven muy mal | 5,1 | 6,0 | 4,6 | 3,2 | 2,8 | 1,9 | 2,1 | 1,6 | 1,2 | 1,5 |
| **Pobre extremo** | **100,0** | **100,0** | **100,0** | **100,0** | **100,0** | **100,0** | **100,0** | **100,0** | **100,0** | **100,0** |
| Viven muy bien | 0,2 | 0,5 | 0,5 | 0,3 | 1,0 | 0,1 | 0,3 | 0,6 | 0,4 | 0,5 |
| Viven bien | 41,3 | 42,1 | 47,2 | 58,5 | 53,0 | 61,5 | 64,7 | 65,2 | 65,6 | 68,6 |
| Viven mal | 49,2 | 47,8 | 45,9 | 35,7 | 42,2 | 36,7 | 33,0 | 32,1 | 32,0 | 29,5 |
| Viven muy mal | 9,3 | 9,7 | 6,4 | 5,5 | 3,9 | 1,7 | 2,0 | 2,0 | 2,0 | 1,4 |
| **Pobre no extremo** | **100,0** | **100,0** | **100,0** | **100,0** | **100,0** | **100,0** | **100,0** | **100,0** | **100,0** | **100,0** |
| Viven muy bien | 0,3 | 0,4 | 0,5 | 0,7 | 0,5 | 0,7 | 0,7 | 0,7 | 0,6 | 0,8 |
| Viven bien | 50,1 | 47,6 | 54,3 | 61,6 | 59,1 | 64,6 | 67,6 | 67,6 | 69,1 | 69,6 |
| Viven mal | 45,9 | 47,5 | 41,4 | 35,2 | 37,9 | 32,7 | 29,5 | 30,3 | 29,3 | 28,1 |
| Viven muy mal | 3,7 | 4,5 | 3,8 | 2,5 | 2,5 | 2,0 | 2,1 | 1,4 | 1,0 | 1,5 |
| **No pobre** | **100,0** | **100,0** | **100,0** | **100,0** | **100,0** | **100,0** | **100,0** | **100,0** | **100,0** | **100,0** |
| Viven muy bien | 1,1 | 1,0 | 1,0 | 1,3 | 1,1 | 1,2 | 1,1 | 1,0 | 1,0 | 1,4 |
| Viven bien | 65,5 | 63,5 | 67,5 | 70,1 | 69,4 | 75,1 | 77,1 | 77,7 | 77,9 | 78,4 |
| Viven mal | 31,5 | 33,4 | 29,6 | 27,0 | 28,1 | 22,5 | 20,7 | 20,3 | 20,2 | 19,4 |
| Viven muy mal | 1,9 | 2,1 | 1,9 | 1,7 | 1,4 | 1,2 | 1,1 | 1,1 | 0,9 | 0,8 |

**Fuente: Instituto Nacional de Estadística e Informática- Encuesta Nacional de Hogares.**

De lo señalado se deduce que existiría, a nivel de agrupación, una relación inversa entre incidencia de la pobreza y sensación de bienestar en los hogares, ya que mientras mayor es la incidencia de la pobreza, menor es la sensación de satisfacción de los hogares sobre el nivel de bienestar alcanzado.

Esta constatación corroboraría la explicación realizada anteriormente, que en los hogares pobres por lo general el nivel de sus aspiraciones es bajo, lo que hace que el nivel de insatisfacción del bienestar alcanzado se reduzca solo a una parte de estos hogares. Mientras que, los hogares no pobres a pesar que habrían alcanzado un nivel de bienestar que los aleja de la pobreza, al tener aspiraciones más altas, tienen jefes de hogares que no están satisfechos con el bienestar logrado.

**GRÁFICO Nº 5.1**
**PERÚ: PERCEPCIÓN DEL JEFE DE HOGAR ACERCA DEL BIENESTAR QUE PRODUCE EL INGRESO DEL HOGAR, SEGÚN CONDICIÓN DE POBREZA, 2016**
(Porcentaje)

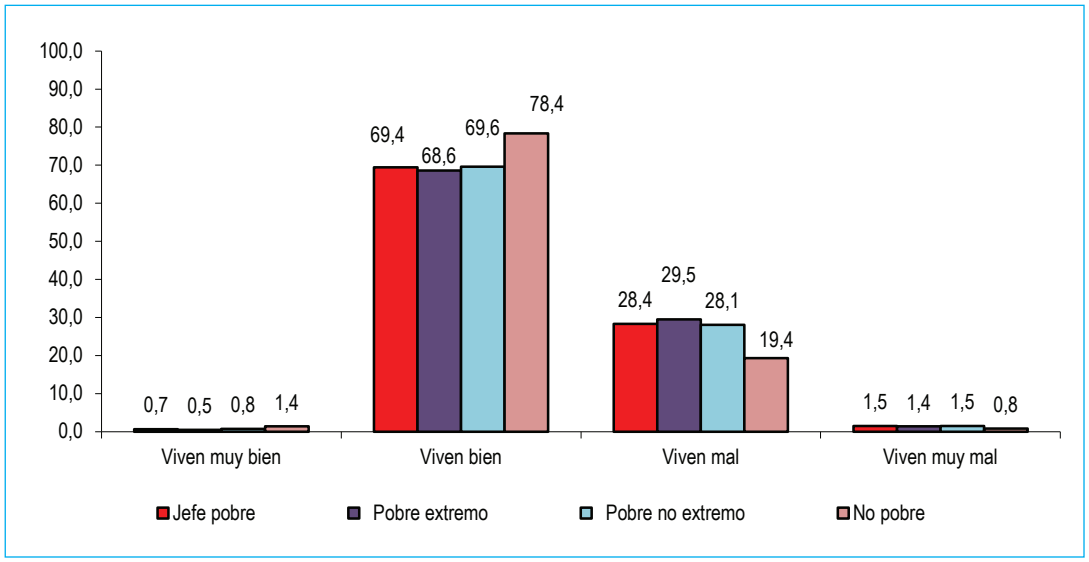


**Fuente: Instituto Nacional de Estadística e Informática - Encuesta Nacional de Hogares.**

## 5.2 Percepción de la situación económica de los hogares.

La Encuesta Nacional de Hogares indaga también acerca de la percepción de los jefes de hogar sobre la situación económica de sus hogares. Uno de los elementos fundamentales que la define es la capacidad de ahorro de los hogares, la existencia de un balance positivo entre ingresos y gastos que pueda ser destinado a cubrir mejor las actuales necesidades y satisfacer otras que con anterioridad no pudieron ser satisfechas.

Los resultados mostraron que en el año 2016, el 13,0% de los hogares del país tenían capacidad de ahorrar parte de los ingresos obtenidos, encontrándose en posibilidad de introducir mejoras en las condiciones en las que vivían en el momento de la encuesta. El resto de hogares (87,0%), se debatían entre estar en una situación que imposibilitaba mejoras, equilibrando apenas los ingresos con los gastos (65,7%), o estar en una situación de deterioro, ya que al no alcanzarle los ingresos para solventar su nivel de gastos, tenían que verse obligado a gastar los ahorros acumulados (9,3%) o vivir el presente endeudándose, consumiendo los ingresos que esperaban obtener en el futuro (11,9%).

De los hogares que se encontraban en situación de pobreza, el 4,2% y de los pobres extremos el 2,9% lograron ahorrar, constituyéndose en ser los únicos que en perspectiva tendrían las expectativas de mejorar sus condiciones de vida y posiblemente salir de la pobreza. La mayoría de los hogares pobres y pobres extremos llegarían a equilibrar precariamente sus gastos a los ingresos obtenidos (74,1% y 75,2%, respectivamente). Parte de estos hogares pobres y pobres extremos se verían forzados a equilibrar los egresos con los ingresos debido a que no contarían con capacidad de endeudamiento ni tendrían ahorros a los cuales acudir en caso de emergencia. Los hogares que por su nivel de gasto incurrían en déficit, lo cubrían mediante sus ahorros (8,7% de los pobres y el 7,4% de los pobres extremos) o mediante el endeudamiento (12,9% hogares pobres y el 14,5% pobres extremos).

## GRÁFICO Nº 5.2
## PERÚ: PERCEPCIÓN DEL JEFE DE HOGAR ACERCA DE LA SITUACIÓN SOCIOECONÓMICA DEL HOGAR POR CONDICIÓN DE POBREZA, 2016
(Porcentaje)

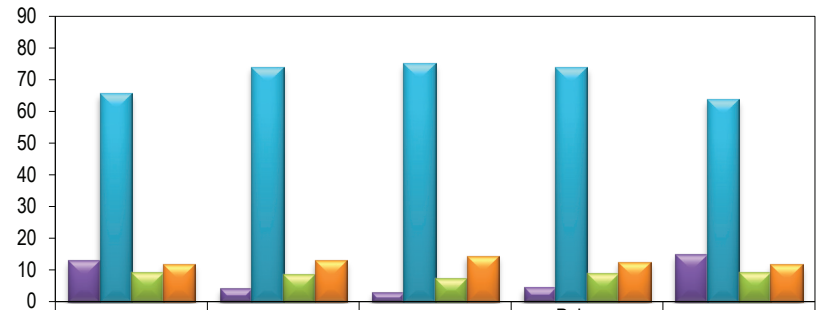


| | Total | Hogar pobre | Pobre extremo | Pobre no extremo | No pobre |
|---|---|---|---|---|---|
| Lograr ahorrar dinero | 13,0 | 4,2 | 2,9 | 4,5 | 15,0 |
| Apenas logra equilibrar sus ingresos y gastos | 65,7 | 74,1 | 75,2 | 73,9 | 63,8 |
| Se ve obligado a gastar sus ahorros | 9,3 | 8,7 | 7,4 | 9,0 | 9,5 |
| Se ve obligado a endeudarse | 11,9 | 12,9 | 14,5 | 12,6 | 11,7 |

**Fuente: Instituto Nacional de Estadística e Informática- Encuesta Nacional de Hogares.**

## CUADRO N° 5.2
## PERÚ: PERCEPCIÓN DEL JEFE DE HOGAR ACERCA DE LA SITUACIÓN SOCIOECONÓMICA DEL HOGAR, SEGÚN CONDICIÓN DE POBREZA, 2007-2016
(Porcentaje)

| Condición de pobreza | 2007 | 2008 | 2009 | 2010 | 2011 | 2012 | 2013 | 2014 | 2015 | 2016 |
|---|---|---|---|---|---|---|---|---|---|---|
| **Total** | **100,0** | **100,0** | **100,0** | **100,0** | **100,0** | **100,0** | **100,0** | **100,0** | **100,0** | **100,0** |
| Lograr ahorrar dinero | 8,0 | 8,5 | 10,0 | 10,7 | 11,1 | 12,2 | 11,9 | 11,5 | 12,8 | 13,0 |
| Apenas logra equilibrar sus ingresos y gastos | 61,1 | 59,9 | 60,8 | 61,7 | 61,9 | 63,8 | 65,4 | 67,3 | 66,6 | 65,7 |
| Se ve obligado a gastar sus ahorros | 6,7 | 7,3 | 7,5 | 7,2 | 7,5 | 7,6 | 8,6 | 8,1 | 8,3 | 9,3 |
| Se ve obligado a endeudarse | 24,2 | 24,3 | 21,7 | 20,3 | 19,4 | 16,5 | 14,1 | 13,1 | 12,3 | 11,9 |
| **Hogar pobre** | **100,0** | **100,0** | **100,0** | **100,0** | **100,0** | **100,0** | **100,0** | **100,0** | **100,0** | **100,0** |
| Lograr ahorrar dinero | 3,8 | 4,5 | 4,4 | 5,5 | 5,3 | 5,9 | 5,9 | 5,2 | 4,9 | 4,2 |
| Apenas logra equilibrar sus ingresos y gastos | 63,3 | 63,2 | 67,5 | 67,3 | 68,9 | 71,1 | 69,6 | 73,4 | 73,0 | 74,1 |
| Se ve obligado a gastar sus ahorros | 6,3 | 7,2 | 6,4 | 6,9 | 6,3 | 6,5 | 8,6 | 7,3 | 8,0 | 8,7 |
| Se ve obligado a endeudarse | 26,6 | 25,1 | 21,6 | 20,4 | 19,5 | 16,5 | 15,9 | 14,1 | 14,1 | 12,9 |
| **Pobre extremo** | **100,0** | **100,0** | **100,0** | **100,0** | **100,0** | **100,0** | **100,0** | **100,0** | **100,0** | **100,0** |
| Lograr ahorrar dinero | 2,2 | 3,1 | 3,0 | 3,2 | 4,0 | 4,2 | 4,0 | 3,6 | 3,9 | 2,9 |
| Apenas logra equilibrar sus ingresos y gastos | 65,2 | 68,2 | 73,3 | 71,8 | 73,4 | 75,1 | 75,1 | 78,4 | 73,1 | 75,2 |
| Se ve obligado a gastar sus ahorros | 6,7 | 6,2 | 5,6 | 7,6 | 6,1 | 5,5 | 7,2 | 6,6 | 7,0 | 7,4 |
| Se ve obligado a endeudarse | 25,9 | 22,5 | 18,1 | 17,5 | 16,5 | 15,2 | 13,7 | 11,4 | 16,1 | 14,5 |
| **Pobre no extremo** | **100,0** | **100,0** | **100,0** | **100,0** | **100,0** | **100,0** | **100,0** | **100,0** | **100,0** | **100,0** |
| Lograr ahorrar dinero | 4,3 | 5,0 | 5,0 | 6,2 | 5,7 | 6,4 | 6,4 | 5,6 | 5,1 | 4,5 |
| Apenas logra equilibrar sus ingresos y gastos | 62,6 | 61,2 | 65,2 | 65,8 | 67,6 | 70,0 | 68,1 | 72,3 | 73,0 | 73,9 |
| Se ve obligado a gastar sus ahorros | 6,2 | 7,6 | 6,7 | 6,6 | 6,3 | 6,7 | 9,0 | 7,5 | 8,3 | 9,0 |
| Se ve obligado a endeudarse | 26,8 | 26,2 | 23,0 | 21,3 | 20,4 | 16,9 | 16,5 | 14,7 | 13,6 | 12,6 |
| **No pobre** | **100,0** | **100,0** | **100,0** | **100,0** | **100,0** | **100,0** | **100,0** | **100,0** | **100,0** | **100,0** |
| Lograr ahorrar dinero | 10,5 | 10,4 | 12,2 | 12,6 | 13,0 | 14,0 | 13,5 | 13,0 | 14,6 | 15,0 |
| Apenas logra equilibrar sus ingresos y gastos | 59,9 | 58,3 | 58,2 | 59,7 | 59,7 | 61,7 | 64,2 | 65,8 | 65,1 | 63,8 |
| Se ve obligado a gastar sus ahorros | 6,8 | 7,3 | 7,9 | 7,3 | 7,9 | 7,9 | 8,6 | 8,4 | 8,4 | 9,5 |
| Se ve obligado a endeudarse | 22,8 | 24,0 | 21,7 | 20,3 | 19,4 | 16,5 | 13,6 | 12,8 | 12,0 | 11,7 |

**Fuente: Instituto Nacional de Estadística e Informática- Encuesta Nacional de Hogares.**

## 5.3 Percepción acerca de los ingresos del hogar

Otro de los temas abordados en la Encuesta Nacional de Hogares es la percepción de los jefes de hogar sobre la evolución del bienestar del hogar producido por los ingresos obtenidos. Este tema es de especial interés en tanto, que las expectativas de la población y de los hogares se encaminan siempre en un proceso natural de mejoramiento de las condiciones de bienestar. Además, la evolución del bienestar es uno de los indicadores aproximados de la percepción del desenvolvimiento de la situación económica en el seno del hogar.

Los resultados revelan que el 52,8% de los jefes de hogar consideran que sus ingresos son más o menos estables, el 25,2% manifiestan que son muy inestables y el 22,0% tienen ingresos estables. Mayor proporción de hogares pobres son más o menos estables (52,3%) y pobres extremos (48,6%) consideran tener ingresos muy inestables, solamente el 7,3% de los pobres y el 3,8% de los pobres extremos manifiestan tener ingresos estables.

**GRÁFICO Nº 5.3**
**PERÚ: PERCEPCIÓN DEL JEFE DE HOGAR ACERCA DE LOS INGRESOS DEL HOGAR, SEGÚN CONDICIÓN DE POBREZA, 2016**
(Porcentaje)

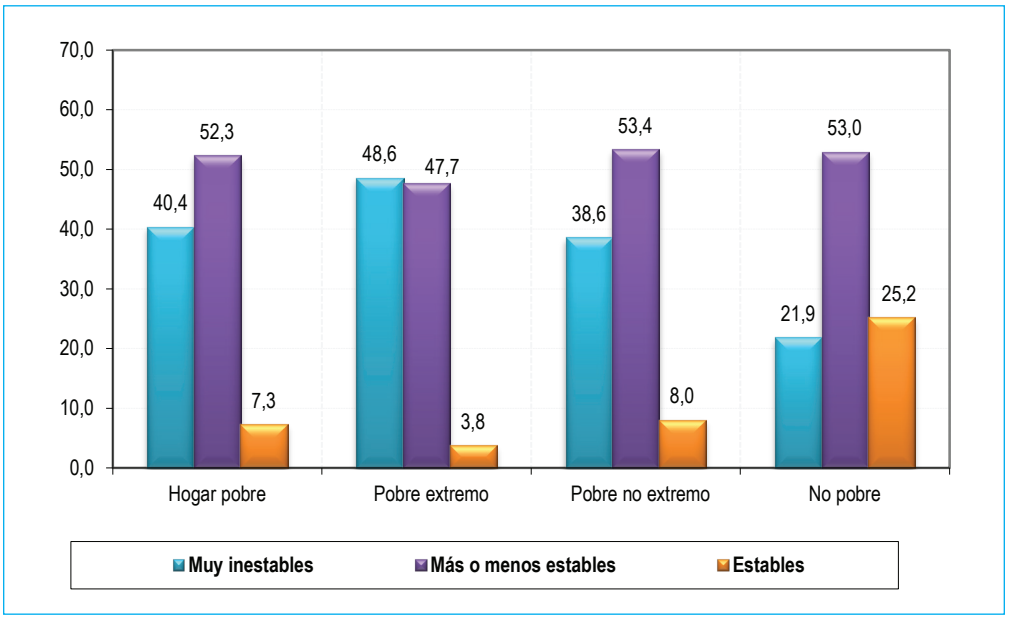


Fuente: Instituto Nacional de Estadística e Informática- Encuesta Nacional de Hogares.

**CUADRO N° 5.3**
**PERÚ: PERCEPCIÓN DEL JEFE DE HOGAR ACERCA DE LOS INGRESOS DEL HOGAR, SEGÚN CONDICIÓN DE POBREZA, 2007-2016**
(Porcentaje)

| Condición de pobreza | 2007 | 2008 | 2009 | 2010 | 2011 | 2012 | 2013 | 2014 | 2015 | 2016 |
|---|---|---|---|---|---|---|---|---|---|---|
| **Total** | **100,0** | **100,0** | **100,0** | **100,0** | **100,0** | **100,0** | **100,0** | **100,0** | **100,0** | **100,0** |
| Muy inestables | 41,3 | 37,4 | 33,0 | 31,8 | 31,2 | 27,4 | 26,2 | 25,0 | 23,3 | 25,2 |
| Más o menos estables | 36,0 | 37,6 | 41,5 | 42,4 | 43,7 | 47,6 | 50,0 | 51,6 | 55,0 | 52,8 |
| Estables | 22,7 | 25,1 | 25,5 | 25,7 | 25,1 | 25,1 | 23,8 | 23,4 | 21,7 | 22,0 |
| **Hogar pobre** | **100,0** | **100,0** | **100,0** | **100,0** | **100,0** | **100,0** | **100,0** | **100,0** | **100,0** | **100,0** |
| Muy inestables | 59,2 | 54,3 | 48,6 | 44,8 | 47,6 | 44,0 | 39,3 | 37,5 | 38,2 | 40,4 |
| Más o menos estables | 31,9 | 35,9 | 40,8 | 44,0 | 42,3 | 46,5 | 51,2 | 54,0 | 53,7 | 52,3 |
| Estables | 9,0 | 9,9 | 10,6 | 11,2 | 10,0 | 9,5 | 9,5 | 8,6 | 8,1 | 7,3 |
| **Pobre extremo** | **100,0** | **100,0** | **100,0** | **100,0** | **100,0** | **100,0** | **100,0** | **100,0** | **100,0** | **100,0** |
| Muy inestables | 70,5 | 64,7 | 56,2 | 52,1 | 52,8 | 49,8 | 44,9 | 39,6 | 45,5 | 48,6 |
| Más o menos estables | 25,7 | 29,3 | 36,2 | 40,5 | 40,4 | 43,9 | 47,5 | 55,9 | 47,7 | 47,7 |
| Estables | 3,8 | 6,0 | 7,6 | 7,4 | 6,7 | 6,3 | 7,6 | 4,5 | 6,8 | 3,8 |
| **Pobre no extremo** | **100,0** | **100,0** | **100,0** | **100,0** | **100,0** | **100,0** | **100,0** | **100,0** | **100,0** | **100,0** |
| Muy inestables | 55,3 | 50,1 | 45,6 | 42,4 | 46,0 | 42,3 | 37,8 | 37,0 | 36,5 | 38,6 |
| Más o menos estables | 34,0 | 38,5 | 42,6 | 45,2 | 42,9 | 47,2 | 52,2 | 53,5 | 55,0 | 53,4 |
| Estables | 10,8 | 11,4 | 11,8 | 12,5 | 11,0 | 10,5 | 10,0 | 9,5 | 8,4 | 8,0 |
| **No pobre** | **100,0** | **100,0** | **100,0** | **100,0** | **100,0** | **100,0** | **100,0** | **100,0** | **100,0** | **100,0** |
| Muy inestables | 31,1 | 29,6 | 26,7 | 27,2 | 26,0 | 22,6 | 22,8 | 21,9 | 19,8 | 21,9 |
| Más o menos estables | 38,4 | 38,3 | 41,8 | 41,9 | 44,1 | 47,9 | 49,6 | 51,0 | 55,4 | 53,0 |
| Estables | 30,5 | 32,1 | 31,5 | 30,9 | 29,9 | 29,5 | 27,6 | 27,1 | 24,8 | 25,2 |

**Fuente: Instituto Nacional de Estadística e Informática- Encuesta Nacional de Hogares.**

## 5.4 Percepción del jefe de hogar de la condición socioeconómica del hogar

Otro de los temas abordados en la Encuesta Nacional de Hogares 2016, es la percepción del jefe de hogar sobre la condición socioeconómica del hogar sobre la base de escala de 1 (más pobres) a 10 (más ricos). Los resultados muestran que el 15,8 % de los jefes de hogar se consideran en la primera escala (más pobres), el 19,3 en la segunda escala (pobre), el 19,9% en la tercera escala.

De acuerdo con la situación de pobreza, de los jefes de hogares pobres, el 92,9% percibe pertenecer entre la primera y cuarta escala, el 4,9% en la quinta escala y el 1,3% se perciben pertenecer entre la sexta y décima escala. En cambio, de los jefes de hogar no pobres, el 68,9% se percibe pertenecer entre el primer y cuarto escalón.

**CUADRO N° 5.4**
**PERÚ: PERCEPCIÓN DEL JEFE DE HOGAR ACERCA DE LA CONDICIÓN SOCIOECONÓMICA DEL HOGAR, SEGÚN CONDICIÓN DE POBREZA, 2016**
(Porcentaje)

| Escala de condición socioeconómica del hogar | Total | Pobre | No Pobre |
|---|---|---|---|
| **Total** | **100,0** | **100,0** | **100,0** |
| 1 más pobres | 15,8 | 34,5 | 11,7 |
| 2 | 19,3 | 30,2 | 16,9 |
| 3 | 19,9 | 18,4 | 20,3 |
| 4 | 18,1 | 9,8 | 20,0 |
| 5 | 18,5 | 4,9 | 21,5 |
| 6 | 5,2 | 0,8 | 6,1 |
| 7 | 2,1 | 0,4 | 2,4 |
| 8 | 0,5 | 0,1 | 0,6 |
| 9 | 0,0 | 0,0 | 0,0 |
| 10 más ricos | 0,1 | 0,0 | 0,1 |
| **No sabe** | **0,5** | **0,9** | **0,4** |

**Fuente: Instituto Nacional de Estadística e Informática- Encuesta Nacional de Hogares.**

## 5.5 Percepción acerca del nivel de vida de los hogares

Según resultados de la Encuesta Nacional de Hogares 2016, el 35,6% de los jefes de hogar percibe que el ingreso por trabajo independiente se ha incrementado en el último año. Esta percepción es expresada por el 41,0% de los jefes de hogar pobre y por el 35,1% de jefes no pobres.

Por otra parte, el 22,9% de los jefes de hogar manifiesta que sus ingresos por realizar trabajo dependiente ha aumentado. Esta situación es percibida por el 16,7% de los jefes pobres y por el 23,5% de los no pobres.

El 16,0% de los jefes de hogar manifestaron haber mejorado su nivel de vida porque en el hogar se incrementó el número de miembros que trabajan, entre los hogares pobres el 13,0% manifestaron esta percepción y entre los hogares no pobres el 16,3%. Otra de las razones percibidas por los jefes de hogar que mejoraron su nivel de vida e incrementaron sus ingresos es el haber encontrado un mejor trabajo, entre los hogares pobres el 5,5% tienen esta percepción y entre los hogares no pobres el 8,2%.

## CUADRO N° 5.5
## PERÚ: PERCEPCIÓN DEL JEFE DE HOGAR ACERCA DEL NIVEL DE VIDA DE SU HOGAR, SEGÚN CONDICIÓN DE POBREZA, 2007-2016
(Porcentaje)

| Condición de pobreza | 2007 | 2008 | 2009 | 2010 | 2011 | 2012 | 2013 | 2014 | 2015 | 2016 |
|---|---|---|---|---|---|---|---|---|---|---|
| **Total** | **100,0** | **100,0** | **100,0** | **100,0** | **100,0** | **100,0** | **100,0** | **100,0** | **100,0** | **100,0** |
| Encontró empleo estando sin trabajo | 4,5 | 4,2 | 4,0 | 3,6 | 3,8 | 3,4 | 4,4 | 4,4 | 4,9 | 4,6 |
| Encontró mejor trabajo | 8,1 | 7,9 | 8,9 | 6,7 | 6,0 | 5,6 | 8,4 | 7,3 | 6,5 | 8,0 |
| Trabajan más miembros del hogar | 15,3 | 14,0 | 15,7 | 14,6 | 14,5 | 16,3 | 16,7 | 16,0 | 16,5 | 16,0 |
| Instaló un negocio | 1,6 | 2,4 | 2,0 | 1,7 | 1,5 | 1,6 | 2,0 | 1,7 | 1,6 | 1,8 |
| Donaciones / Transferencias / Rentas | 8,2 | 7,2 | 5,0 | 4,9 | 3,7 | 4,8 | 7,9 | 6,1 | 6,7 | 7,3 |
| Aumentó ingresos por trabajo independiente | 35,7 | 36,3 | 36,3 | 40,4 | 42,1 | 41,5 | 35,9 | 37,1 | 35,3 | 35,6 |
| Aumentó ingresos por trabajo dependiente | 22,3 | 22,4 | 21,6 | 22,0 | 23,6 | 22,3 | 21,3 | 25,0 | 24,2 | 22,9 |
| Otros | 4,4 | 5,6 | 6,5 | 6,2 | 4,8 | 4,5 | 3,5 | 2,3 | 4,3 | 3,8 |
| **Hogar pobre** | **100,0** | **100,0** | **100,0** | **100,0** | **100,0** | **100,0** | **100,0** | **100,0** | **100,0** | **100,0** |
| Encontró empleo estando sin trabajo | 7,0 | 5,2 | 7,0 | 4,2 | 4,9 | 5,4 | 5,3 | 4,5 | 2,8 | 4,4 |
| Encontró mejor trabajo | 8,9 | 7,5 | 9,5 | 8,3 | 5,2 | 5,3 | 4,7 | 5,5 | 5,2 | 5,5 |
| Trabajan más miembros del hogar | 15,1 | 11,1 | 12,6 | 14,7 | 9,3 | 13,4 | 12,6 | 11,3 | 14,2 | 13,0 |
| Instaló un negocio | 0,7 | 3,0 | 1,3 | 1,0 | 1,6 | 1,8 | 1,0 | 0,3 | 1,3 | 0,7 |
| Donaciones / Transferencias / Rentas | 16,0 | 16,8 | 8,3 | 8,7 | 5,7 | 10,8 | 18,8 | 13,8 | 19,6 | 15,5 |
| Aumentó ingresos por trabajo independiente | 35,6 | 37,0 | 43,3 | 44,4 | 51,7 | 45,5 | 41,0 | 45,8 | 36,4 | 41,0 |
| Aumentó ingresos por trabajo dependiente | 13,4 | 15,3 | 14,0 | 14,9 | 17,1 | 13,4 | 12,6 | 16,4 | 17,6 | 16,7 |
| Otros | 3,3 | 4,1 | 4,0 | 3,9 | 4,7 | 4,4 | 4,0 | 2,4 | 2,8 | 3,1 |
| **Pobre extremo** | **100,0** | **100,0** | **100,0** | **100,0** | **100,0** | **100,0** | **100,0** | **100,0** | **100,0** | **100,0** |
| Encontró empleo estando sin trabajo | 2,8 | 3,9 | 4,8 | 3,6 | 1,2 | 4,0 | 1,0 | 11,0 | 1,1 | 5,9 |
| Encontró mejor trabajo | 4,2 | 5,2 | 6,5 | 7,2 | 3,0 | 4,1 | 2,3 | 3,6 | 4,6 | 2,7 |
| Trabajan más miembros del hogar | 7,9 | 5,7 | 8,1 | 7,1 | 7,4 | 5,9 | 3,7 | 3,5 | 7,2 | 6,5 |
| Instaló un negocio | 0,4 | 0,0 | 0,3 | 0,9 | 1,1 | 2,3 | 0,5 | 1,4 | 2,2 | 0,0 |
| Donaciones / Transferencias / Rentas | 45,1 | 38,4 | 19,2 | 14,0 | 13,7 | 16,9 | 29,0 | 17,9 | 36,0 | 29,9 |
| Aumentó ingresos por trabajo independiente | 28,6 | 38,2 | 43,7 | 55,4 | 57,9 | 47,9 | 56,8 | 48,4 | 35,5 | 45,6 |
| Aumentó ingresos por trabajo dependiente | 6,6 | 7,8 | 14,6 | 10,2 | 13,9 | 16,1 | 4,0 | 10,6 | 11,7 | 7,2 |
| Otros | 4,5 | 0,8 | 2,8 | 1,7 | 1,8 | 2,8 | 2,7 | 3,7 | 1,7 | 2,2 |
| **Pobre no extremo** | **100,0** | **100,0** | **100,0** | **100,0** | **100,0** | **100,0** | **100,0** | **100,0** | **100,0** | **100,0** |
| Encontró empleo estando sin trabajo | 7,9 | 5,6 | 7,7 | 4,3 | 5,5 | 5,7 | 5,9 | 3,6 | 3,2 | 4,2 |
| Encontró mejor trabajo | 9,8 | 8,1 | 10,4 | 8,5 | 5,5 | 5,6 | 5,1 | 5,7 | 5,4 | 5,9 |
| Trabajan más miembros del hogar | 16,6 | 12,5 | 13,9 | 16,3 | 9,7 | 14,9 | 13,9 | 12,4 | 15,8 | 14,0 |
| Instaló un negocio | 0,8 | 3,8 | 1,6 | 1,0 | 1,7 | 1,7 | 1,1 | 0,2 | 1,1 | 0,9 |
| Donaciones / Transferencias / Rentas | 9,9 | 11,0 | 5,2 | 7,6 | 4,3 | 9,6 | 17,3 | 13,2 | 15,8 | 13,3 |
| Aumentó ingresos por trabajo independiente | 37,1 | 36,7 | 43,2 | 42,1 | 50,6 | 45,0 | 38,7 | 45,5 | 36,6 | 40,3 |
| Aumentó ingresos por trabajo dependiente | 14,9 | 17,3 | 13,8 | 15,9 | 17,6 | 12,8 | 13,9 | 17,2 | 19,0 | 18,2 |
| Otros | 3,0 | 5,0 | 4,3 | 4,3 | 5,1 | 4,7 | 4,2 | 2,3 | 3,1 | 3,3 |
| **No pobre** | **100,0** | **100,0** | **100,0** | **100,0** | **100,0** | **100,0** | **100,0** | **100,0** | **100,0** | **100,0** |
| Encontró empleo estando sin trabajo | 3,8 | 4,0 | 3,5 | 3,5 | 3,7 | 3,1 | 4,2 | 4,4 | 5,1 | 4,6 |
| Encontró mejor trabajo | 7,9 | 8,0 | 8,8 | 6,3 | 6,1 | 5,7 | 8,9 | 7,6 | 6,6 | 8,2 |
| Trabajan más miembros del hogar | 15,3 | 14,8 | 16,3 | 14,5 | 15,3 | 16,7 | 17,3 | 16,6 | 16,7 | 16,3 |
| Instaló un negocio | 1,8 | 2,2 | 2,1 | 1,9 | 1,5 | 1,5 | 2,1 | 1,8 | 1,7 | 2,0 |
| Donaciones / Transferencias / Rentas | 6,0 | 4,8 | 4,4 | 4,1 | 3,4 | 3,8 | 6,2 | 5,1 | 5,2 | 6,5 |
| Aumentó ingresos por trabajo independiente | 35,8 | 36,1 | 35,0 | 39,6 | 40,6 | 40,9 | 35,1 | 36,0 | 35,2 | 35,1 |
| Aumentó ingresos por trabajo dependiente | 24,7 | 24,2 | 23,0 | 23,4 | 24,7 | 23,7 | 22,7 | 26,1 | 25,0 | 23,5 |
| Otros | 4,7 | 5,9 | 6,9 | 6,6 | 4,8 | 4,5 | 3,4 | 2,3 | 4,5 | 3,8 |

**Fuente: Instituto Nacional de Estadística e Informática- Encuesta Nacional de Hogares.**

## 5.6 La participación en organizaciones como capital social

Los individuos, los hogares y las comunidades formulan estrategias complejas e innovadoras para sobrevivir a la pobreza y adversidad, recurriendo a medios que los ayuden a hacerle frente.

Los activos de las personas reducen la vulnerabilidad y aumentan la resistencia a la pobreza. Mientras más activos tiene una persona menor es la vulnerabilidad y mayor su capacidad para hacerle frente, resistirla y evadirse de ella. La erosión de esos activos aumenta la vulnerabilidad y la inseguridad. Los activos utilizados para resistir la pobreza abarcan una mayor diversidad de recursos tangibles e intangibles que pueden clasificarse en general como de orden económico, social, ambiental y personal.

Entre los activos económicos se incluyen la tierra, el ganado, la vivienda, la fuerza de trabajo y el capital financiero, que sientan la base de la generación de ingresos y la producción. Salvo la fuerza de trabajo, los pobres suelen carecer de activos o tenerlos en escasa medida.

La tierra es fundamental para los habitantes de las zonas rurales, así como la vivienda y el derecho seguro a ella es un activo fundamental para el hogar urbano. También la capacidad de las personas para aprovechar las relaciones con otras personas, especialmente sobre la base de la confianza y la reciprocidad, es un activo, es capital social. La participación en la vida social y política es un elemento constitutivo del bienestar de los hogares. Poseer capital social puede ser tanto un factor que preserve los hogares de la pobreza, como un factor que permita a los hogares superarla. Un hogar que pueda movilizar la solidaridad de la comunidad o de otros hogares de su entorno, podrá afrontar con más éxito los choques negativos.

En tiempos de problemas el primer lugar al que se acude en busca de ayuda suele ser la familia u otros miembros de la comunidad. Por ejemplo, enfrentada a una enfermedad, la mujer de un barrio urbano marginal puede compartir la cocina y la atención de los niños. Asimismo, las personas colaboran recíprocamente para satisfacer necesidades inmediatas de alimentos, agua o atención de salud. También, en ocasiones las combinaciones de unidades familiares para formar hogares de mayor tamaño puede reforzar también la resistencia contra la pobreza.

Las relaciones de confianza y reciprocidad constituyen también la base de las organizaciones de la comunidad, que pueden organizarse para negociar con los organismos gubernamentales con el objeto de obtener mejores servicios, como escuelas, postas médicas o abastecimiento de agua. También pueden formarse grupos para adoptar medidas políticas colectivas, llegando con frecuencia a la formación de alianzas más allá de la comunidad.

Sin embargo, los activos sociales pueden erosionarse por la tensión de las relaciones sociales, especialmente la violencia, el alcoholismo y otros tipos de conductas anómalas, y la falta de tiempo para invertir en relaciones sociales.

### 5.6.1 Tipo de organización en la que participan los miembros del hogar

La Encuesta Nacional de Hogares 2016 captó el tipo de organización y/o asociación en la que participaron los miembros del hogar. Los resultados indicaron que el rubro de la asociación vecinal fue la asociación que atrajo la mayor participación de los hogares (8,3%). Le sigue en importancia el programa alimentario de Vaso de Leche (6,5%), la asociación de regantes (3,6%), las rondas campesinas (3,2%) asociación de trabajadores o sindicatos y los profesionales (2,5% en ambos casos), los Padres de familia (APAFA) (2,2%) y los Clubes deportivos (1,8%).

**CUADRO N° 5.6**
**PERÚ: TIPO DE ORGANIZACIÓN Y/O ASOCIACIÓN EN EL QUE PARTICIPAN LOS MIEMBROS DE HOGAR, SEGÚN CONDICIÓN DE POBREZA, 2007-2016**
(Porcentaje respecto del total de miembros del hogar)

| Condición de pobreza | 2007 | 2008 | 2009 | 2010 | 2011 | 2012 | 2013 | 2014 | 2015 | 2016 |
|---|---|---|---|---|---|---|---|---|---|---|
| **Total** | | | | | | | | | | |
| Vaso de Leche | 14,9 | 13,0 | 12,5 | 12,9 | 12,3 | 9,9 | 7,9 | 7,1 | 7,1 | 6,5 |
| Asociaciones | | | | | | | | | | |
| Vecinal | 8,1 | 7,9 | 7,1 | 7,3 | 8,0 | 9,8 | 8,7 | 8,3 | 8,4 | 8,3 |
| Regantes | 3,2 | 3,1 | 3,6 | 4,3 | 4,6 | 4,6 | 4,3 | 4,5 | 4,1 | 3,6 |
| Profesionales | 2,5 | 2,9 | 3,3 | 3,2 | 3,3 | 3,2 | 3,4 | 3,1 | 2,9 | 2,5 |
| Padres de familia (APAFA) | 1,6 | 1,7 | 1,8 | 2,2 | 2,0 | 2,3 | 2,6 | 2,1 | 2,3 | 2,2 |
| Trabajadores o sindicatos | 5,2 | 5,5 | 5,4 | 5,0 | 4,5 | 4,2 | 3,6 | 3,0 | 2,8 | 2,5 |
| Clubes deportivos | 4,1 | 3,9 | 3,7 | 3,2 | 3,1 | 3,3 | 2,5 | 2,1 | 1,7 | 1,8 |
| Rondas campesinas | 3,4 | 3,7 | 3,8 | 3,7 | 3,2 | 3,1 | 3,4 | 3,3 | 3,3 | 3,2 |
| Comedor popular | 1,8 | 2,3 | 1,9 | 2,0 | 1,8 | 1,7 | 1,3 | 1,2 | 1,0 | 1,1 |
| Agrupaciones y/o partidos políticos | 1,5 | 1,4 | 1,2 | 2,4 | 1,6 | 1,4 | 1,0 | 1,5 | 0,8 | 0,7 |
| Clubes de madres | 1,1 | 0,8 | 0,8 | 0,9 | 0,8 | 0,6 | 0,6 | 0,4 | 0,5 | 0,3 |
| No pertenece a ninguna | 51,6 | 53,3 | 53,0 | 51,8 | 51,5 | 52,8 | 55,8 | 56,7 | 58,2 | 56,8 |
| **Hogar pobre** | | | | | | | | | | |
| Vaso de Leche | 26,9 | 25,1 | 23,9 | 25,8 | 24,7 | 21,3 | 16,4 | 15,5 | 15,5 | 14,7 |
| Asociaciones | | | | | | | | | | |
| Vecinal | 6,9 | 6,6 | 6,1 | 6,6 | 6,2 | 6,3 | 6,8 | 7,6 | 8,0 | 7,9 |
| Regantes | 3,8 | 4,5 | 5,1 | 6,5 | 6,6 | 6,2 | 6,2 | 6,4 | 5,8 | 5,0 |
| Profesionales | 0,0 | 0,1 | 0,2 | 0,3 | 0,2 | 0,1 | 0,3 | 0,1 | 0,0 | 0,1 |
| Padres de familia (APAFA) | 2,7 | 2,7 | 3,2 | 3,6 | 3,4 | 4,7 | 4,7 | 4,0 | 4,7 | 4,2 |
| Trabajadores o sindicatos | 2,2 | 2,2 | 2,2 | 2,0 | 1,1 | 1,0 | 1,1 | 0,8 | 0,8 | 0,5 |
| Clubes deportivos | 2,3 | 1,9 | 1,5 | 1,6 | 1,3 | 1,5 | 0,9 | 0,6 | 0,7 | 0,6 |
| Rondas campesinas | 7,0 | 7,8 | 9,3 | 8,9 | 7,2 | 7,1 | 8,3 | 8,5 | 8,6 | 8,3 |
| Comedor popular | 3,0 | 3,9 | 3,7 | 3,6 | 3,9 | 3,1 | 2,4 | 2,4 | 1,7 | 1,9 |
| Agrupaciones y/o partidos políticos | 0,9 | 0,8 | 0,6 | 1,8 | 0,7 | 0,5 | 0,4 | 0,9 | 0,3 | 0,2 |
| Clubes de madres | 2,0 | 1,5 | 1,5 | 1,9 | 1,5 | 1,0 | 0,9 | 0,7 | 0,9 | 0,5 |
| No pertenece a ninguna | 39,1 | 39,8 | 36,9 | 34,8 | 34,5 | 38,5 | 41,1 | 40,0 | 40,5 | 38,2 |
| **Hogar No pobre** | | | | | | | | | | |
| Vaso de Leche | 8,0 | 7,4 | 8,0 | 8,4 | 8,4 | 6,8 | 5,8 | 5,1 | 5,2 | 4,8 |
| Asociaciones | | | | | | | | | | |
| Vecinal | 8,8 | 8,5 | 7,4 | 7,6 | 8,6 | 10,8 | 9,2 | 8,5 | 8,4 | 8,3 |
| Regantes | 2,9 | 2,5 | 3,0 | 3,6 | 4,0 | 4,1 | 3,8 | 4,1 | 3,8 | 3,3 |
| Profesionales | 3,9 | 4,2 | 4,5 | 4,3 | 4,3 | 4,1 | 4,2 | 3,8 | 3,5 | 2,9 |
| Padres de familia (APAFA) | 1,0 | 1,3 | 1,3 | 1,8 | 1,6 | 1,7 | 2,0 | 1,7 | 1,8 | 1,7 |
| Trabajadores o sindicatos | 6,9 | 7,0 | 6,6 | 6,0 | 5,5 | 5,1 | 4,2 | 3,6 | 3,3 | 3,0 |
| Clubes deportivos | 5,2 | 4,9 | 4,6 | 3,8 | 3,7 | 3,8 | 3,0 | 2,5 | 1,9 | 2,0 |
| Rondas campesinas | 1,3 | 1,9 | 1,6 | 1,8 | 1,9 | 1,9 | 2,2 | 2,1 | 2,1 | 2,1 |
| Comedor popular | 1,1 | 1,5 | 1,2 | 1,5 | 1,1 | 1,3 | 1,1 | 0,9 | 0,9 | 1,0 |
| Agrupaciones y/o partidos políticos | 1,9 | 1,6 | 1,4 | 2,7 | 1,9 | 1,7 | 1,1 | 1,7 | 0,9 | 0,9 |
| Clubes de madres | 0,6 | 0,5 | 0,5 | 0,6 | 0,6 | 0,6 | 0,5 | 0,3 | 0,4 | 0,2 |
| No pertenece a ninguna | 58,8 | 59,6 | 59,5 | 57,8 | 56,7 | 56,9 | 59,5 | 60,6 | 62,1 | 60,7 |

**Fuente: Instituto Nacional de Estadística e Informática- Encuesta Nacional de Hogares.**

Al analizar la información por condición de pobreza se aprecia que los hogares pobres participan en mayor proporción en el programa alimentario Vaso de Leche (14,7%); mientras que en los hogares no pobres es considerablemente menor, 4,8%. En el caso de los hogares que participan en una asociación vecinal, el porcentaje en los hogares pobres y no pobres es 7,9% y 8,3% respectivamente. La participación de los hogares pobres en rondas campesinas es de 8,3% y no pobres, 2,1%. Por otra parte, la asociación de regantes alcanza la participación de los hogares pobres (5,0%) frente a los hogares no pobres (3,3%).

### 5.6.2 Participación de la mujer en organizaciones o asociaciones

La contribución de las mujeres peruanas no solo se limita al hogar. Ellas participan cada vez más en la actividad económica y también son responsables de ciertos tipos de trabajo en la comunidad.

Hombres y mujeres realizan importantes contribuciones de trabajo voluntario, socialmente valioso para la comunidad, sin embargo, existen claras diferencias de género en cuanto al tipo de trabajo que realizan. Así, los hombres son más activos en grupos cívicos, políticos y profesionales, en tanto las mujeres participan en actividades de apoyo social en organizaciones caritativas, de servicios de salud y educacionales.
Las mujeres peruanas principalmente de los sectores sociales menos favorecidos son las que han formado las redes organizacionales que prestan servicios sociales importantes. La importancia social del trabajo en el hogar y la comunidad trasciende sus efectos económicos. Gracias a este trabajo se "reproduce" la sociedad, no sólo los trabajadores, y en ese sentido, dicho trabajo tiene un valor humano intrínseco que no puede reducirse a unidades de dinero o de tiempo. Merced a esas actividades se enriquecen a las familias y las relaciones de la comunidad, se mantienen las tradiciones culturales y se mejora el desarrollo humano.

Del total de mujeres jefas de hogar en situación de pobreza que participaron en alguna asociación u organización, se hace más extensiva en las jefas pobres donde el 16,1% participa en actividades de programa alimentario (Vaso de Leche), mientras que las mujeres de hogares no pobres participan en menor proporción (5,2%).

**GRÁFICO Nº 5.4**
**PERÚ: JEFE (A) DE HOGARES POBRES QUE PARTICIPAN EN ALGUNA ORGANIZACIÓN Y/O ASOCIACIÓN, 2016**
(Porcentaje)

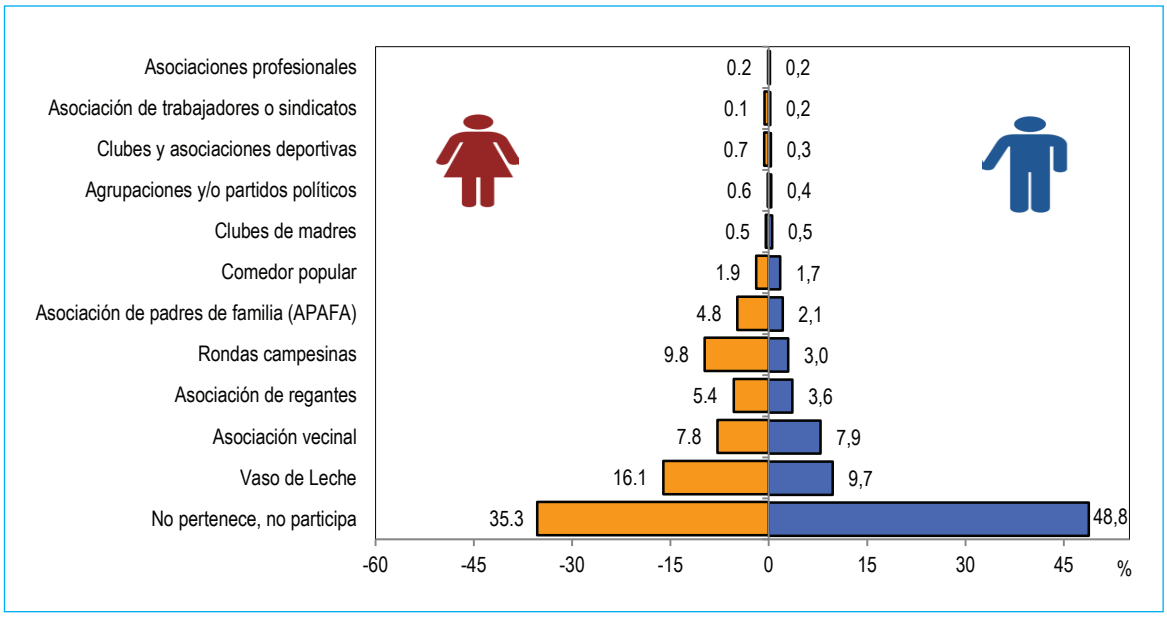


**Fuente: Instituto Nacional de Estadística e Informática - Encuesta Nacional de Hogares.**

Si bien, la mayoría de las mujeres jefas o esposas participan en programas alimentarios, la segunda actividad en importancia es la relacionada con la asociación vecinal, 7,8% en hogares pobres y 8,6% en hogares no pobres, seguida de la asociación de regantes, 5,4% en hogares pobres y 3,9% en hogares no pobres.

**GRÁFICO N° 5.5**
**PERÚ: JEFE (A) DE HOGARES NO POBRES QUE PARTICIPAN EN ALGUNA ORGANIZACIÓN Y/O ASOCIACIÓN, 2016**
(Porcentaje)

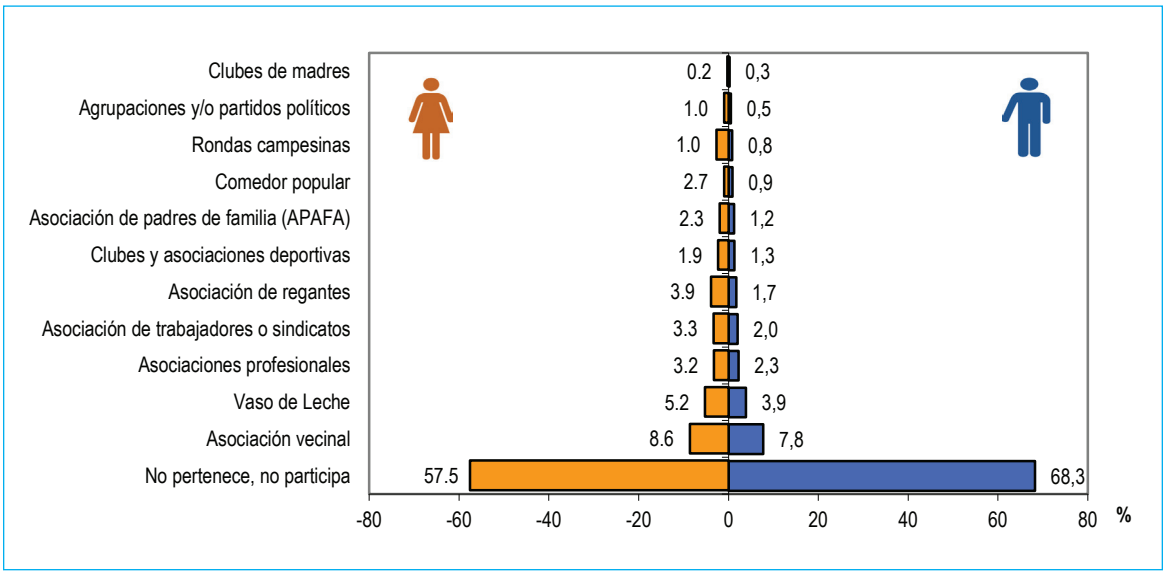


**Fuente: Instituto Nacional de Estadística e Informática - Encuesta Nacional de Hogares.**

# VI. Perfil de la Pobreza

# VI. Perfil de la Pobreza

Los hogares y las personas en situación de pobreza se diferencian de los hogares y personas no pobres respecto a varias dimensiones socioeconómicas claramente identificables. En este informe se han seleccionado los rasgos que más diferencian a los pobres de los no pobres. Estas diferencias, en la mayoría de casos, muestran factores generadores de pobreza y sirven para analizar su alcance y significación en la elaboración de Estrategias y Políticas Públicas destinadas a su reducción.

## 6.1 Perfil de la población por condición de pobreza

La caracterización de los pobres en Perú se construye a partir de la comparación de los hogares y las personas pobres con los que no lo son, en áreas urbanas, rurales, regiones naturales y entre diferentes niveles de pobreza.

### 6.1.1 Incidencia de la pobreza según edad

En la población infantil y adolescente, la incidencia de la pobreza es alta, pues la falta de recursos en los hogares pobres suele estar asociada con situaciones de riesgo específicas para esta población, tales como la desnutrición, el abandono escolar o la falta de acceso a servicios médicos. Estas circunstancias pueden afectar las oportunidades de niñas, niños y adolescentes para desarrollarse en el futuro, pues los efectos de la pobreza son difíciles de remontar e incluso llegan a ser irreversibles.

Aunque las carencias descritas no son exclusivas de la población infantil y adolescente, es altamente probable que éstas no sólo les acompañen a lo largo de su vida, sino que sean un factor determinante para perpetuar la transmisión intergeneracional de la pobreza.

En el año 2016, la pobreza afectó al 29,2% de los niños/as menores de cinco años de edad, al 30,8% de los que tienen de 5 a 9 años de edad, al 29,6% de los de 10 a 14 años, al 22,4% de los adolescentes de 15 a 19 años de edad y al 22,1% de los que tienen de 35 a 39 años de edad. En el resto de los grupos etarios la incidencia de la pobreza es menor al promedio nacional.

**GRÁFICO N° 6.1**
**PERÚ: INCIDENCIA DE LA POBREZA POR GRUPOS DE EDAD, 2016**
(Porcentaje respecto de cada grupo de edad)

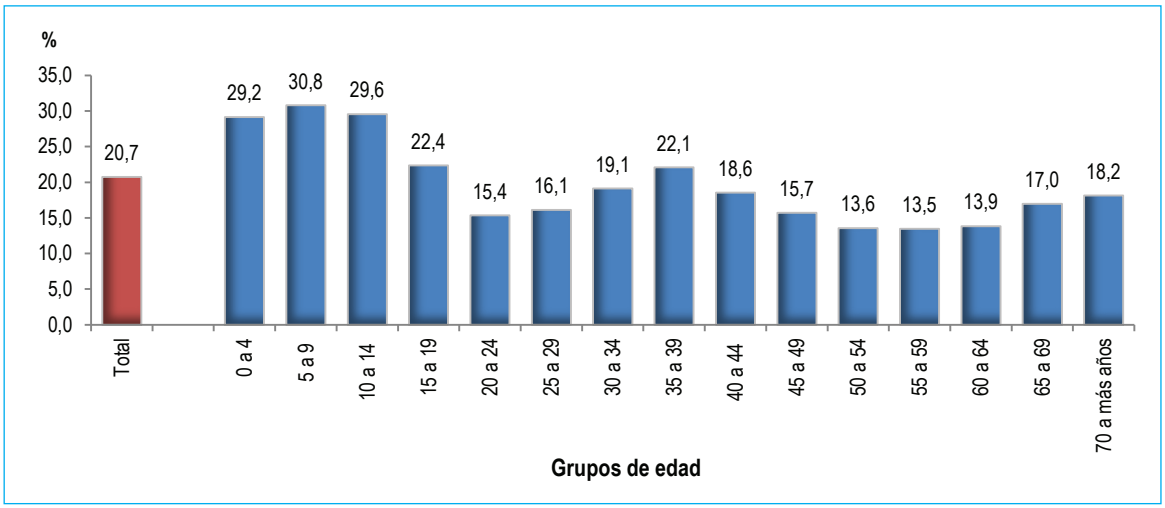


Fuente: Instituto Nacional de Estadística e Informática- Encuesta Nacional de Hogares.

La pobreza incide más en los niños, adolescentes y jóvenes del área rural del país, donde más del 50% de niños/as menores de 15 años son pobres. En los otros grupos de edad, la incidencia de la pobreza fluctúa entre 32% y 46%, aproximadamente. En cambio, en el área urbana en casi todos los grupos de edad, la pobreza está por debajo al promedio nacional, sin embargo, también son los niños y adolescentes los más afectados (más de 20% en los menores de 15 años).

**GRÁFICO N° 6.2**
**PERÚ: INCIDENCIA DE LA POBREZA POR GRUPOS DE EDAD, SEGÚN ÁREA DE RESIDENCIA, 2016**
(Porcentaje respecto de cada grupo de edad)

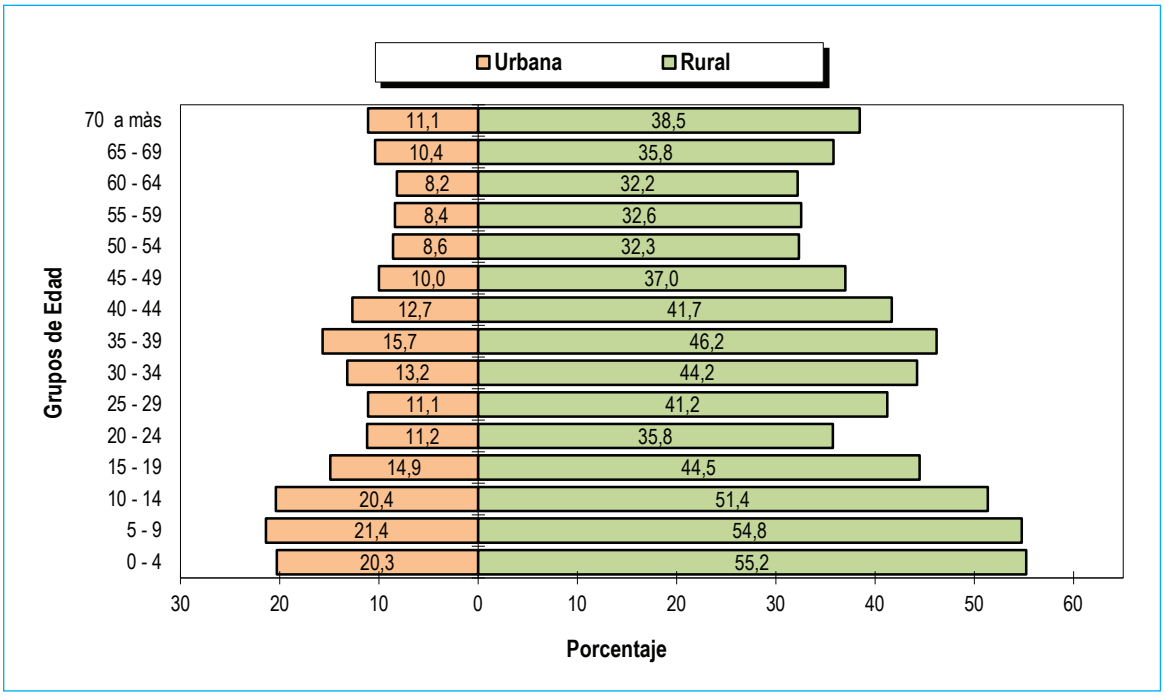


Fuente: Instituto Nacional de Estadística e Informática - Encuesta Nacional de Hogares.

**CUADRO N° 6.1**

**PERÚ: INCIDENCIA DE LA POBREZA, SEGÚN GRUPOS DE EDAD Y ÁREA DE RESIDENCIA, 2009-2016**

(Porcentaje respecto del total de población de cada grupo de edad)

| Grupos de edad/ Área de residencia | Años | | | | | | | | Variación (Puntos porcentuales) | |
|---|---|---|---|---|---|---|---|---|---|---|
| | 2009 | 2010 | 2011 | 2012 | 2013 | 2014 | 2015 | 2016 | 2016-2015 | 2016-2009 |
| **Total** | **33,5** | **30,8** | **27,8** | **25,8** | **23,9** | **22,7** | **21,8** | **20,7** | **-1,1** | **-12,8** |
| 0 a 4 | 46,7 | 42,3 | 39,6 | 36,7 | 35,5 | 33,6 | 32,3 | 29,2 | -3,1 | -17,5 |
| 5 a 9 | 45,7 | 43,4 | 40,1 | 37,7 | 33,6 | 34,2 | 32,0 | 30,8 | -1,2 | -14,9 |
| 10 a 14 | 43,6 | 41,3 | 37,7 | 34,9 | 33,9 | 32,8 | 30,6 | 29,6 | -1,0 | -14,0 |
| 15 a 19 | 34,9 | 31,9 | 29,1 | 26,7 | 24,8 | 23,4 | 23,5 | 22,4 | -1,1 | -12,5 |
| 20 a 24 | 26,3 | 24,5 | 20,9 | 18,3 | 17,7 | 16,8 | 16,1 | 15,4 | -0,7 | -10,9 |
| 25 a 29 | 27,2 | 24,0 | 21,6 | 20,5 | 18,3 | 17,8 | 17,2 | 16,1 | -1,1 | -11,1 |
| 30 a 34 | 30,4 | 26,4 | 25,8 | 24,7 | 22,4 | 21,4 | 21,0 | 19,1 | -1,9 | -11,3 |
| 35 a 39 | 31,4 | 28,5 | 28,7 | 26,2 | 23,7 | 22,3 | 22,0 | 22,1 | 0,1 | -9,3 |
| 40 a 44 | 28,6 | 26,9 | 23,5 | 23,7 | 20,2 | 20,8 | 18,7 | 18,6 | -0,1 | -10,0 |
| 45 a 49 | 26,0 | 24,6 | 22,3 | 18,6 | 17,8 | 17,1 | 16,9 | 15,7 | -1,2 | -10,3 |
| 50 a 54 | 22,9 | 21,3 | 18,7 | 17,2 | 16,5 | 15,4 | 15,1 | 13,6 | -1,5 | -9,3 |
| 55 a 59 | 25,8 | 21,7 | 18,1 | 17,3 | 16,9 | 14,8 | 13,3 | 13,5 | 0,2 | -12,3 |
| 60 a 64 | 24,8 | 24,1 | 21,0 | 20,7 | 17,2 | 14,9 | 14,1 | 13,9 | -0,2 | -10,9 |
| 65 a 69 | 30,1 | 26,1 | 22,3 | 21,1 | 20,8 | 18,8 | 16,5 | 17,0 | 0,5 | -13,1 |
| 70 a más años | 30,8 | 29,4 | 24,7 | 25,1 | 22,9 | 20,4 | 18,6 | 18,2 | -0,4 | -12,6 |
| **Urbana** | **21,3** | **20,0** | **18,0** | **16,6** | **16,1** | **15,3** | **14,5** | **13,9** | **-0,6** | **-7,4** |
| 0 a 4 | 32,6 | 29,6 | 27,8 | 25,8 | 25,5 | 24,6 | 22,6 | 20,3 | -2,3 | -12,3 |
| 5 a 9 | 29,6 | 29,3 | 27,2 | 24,0 | 23,5 | 24,4 | 22,6 | 21,4 | -1,2 | -8,2 |
| 10 a 14 | 28,7 | 27,1 | 24,8 | 22,2 | 23,2 | 22,6 | 20,6 | 20,4 | -0,2 | -8,3 |
| 15 a 19 | 23,1 | 21,6 | 19,4 | 17,8 | 17,1 | 15,6 | 16,1 | 14,9 | -1,2 | -8,2 |
| 20 a 24 | 17,6 | 16,9 | 14,5 | 12,1 | 12,7 | 12,5 | 11,7 | 11,2 | -0,5 | -6,4 |
| 25 a 29 | 18,8 | 16,0 | 14,9 | 14,3 | 12,8 | 13,1 | 12,0 | 11,1 | -0,9 | -7,7 |
| 30 a 34 | 19,8 | 17,5 | 17,6 | 17,0 | 16,0 | 15,4 | 15,0 | 13,2 | -1,8 | -6,6 |
| 35 a 39 | 21,5 | 19,3 | 20,1 | 17,9 | 16,8 | 14,9 | 14,5 | 15,7 | 1,2 | -5,8 |
| 40 a 44 | 18,9 | 17,8 | 15,2 | 16,6 | 13,7 | 13,9 | 12,5 | 12,7 | 0,2 | -6,2 |
| 45 a 49 | 15,6 | 16,4 | 14,5 | 11,1 | 11,6 | 11,2 | 11,1 | 10,0 | -1,1 | -5,6 |
| 50 a 54 | 12,8 | 13,1 | 11,3 | 10,5 | 10,8 | 9,3 | 9,5 | 8,6 | -0,9 | -4,2 |
| 55 a 59 | 15,1 | 12,4 | 10,5 | 9,9 | 10,7 | 9,3 | 8,5 | 8,4 | -0,1 | -6,7 |
| 60 a 64 | 13,1 | 14,1 | 11,9 | 13,6 | 9,7 | 8,4 | 8,3 | 8,2 | -0,1 | -4,9 |
| 65 a 69 | 16,2 | 16,4 | 12,7 | 12,5 | 12,6 | 11,2 | 9,5 | 10,4 | 0,9 | -5,8 |
| 70 a más años | 15,6 | 16,8 | 12,7 | 15,0 | 14,0 | 12,7 | 11,2 | 11,1 | -0,1 | -4,5 |
| **Rural** | **66,7** | **61,0** | **56,1** | **53,0** | **48,0** | **46,0** | **45,2** | **43,8** | **-1,4** | **-22,9** |
| 0 a 4 | 78,1 | 72,5 | 68,4 | 65,0 | 61,9 | 59,9 | 59,6 | 55,2 | -4,4 | -22,9 |
| 5 a 9 | 77,6 | 71,1 | 66,7 | 66,7 | 57,3 | 58,2 | 55,1 | 54,8 | -0,3 | -22,8 |
| 10 a 14 | 72,1 | 68,3 | 63,6 | 61,5 | 56,0 | 55,2 | 53,8 | 51,4 | -2,4 | -20,7 |
| 15 a 19 | 63,3 | 56,9 | 53,1 | 49,1 | 45,1 | 43,8 | 44,1 | 44,5 | 0,4 | -18,8 |
| 20 a 24 | 58,4 | 53,1 | 47,7 | 43,5 | 39,7 | 36,1 | 35,7 | 35,8 | 0,1 | -22,6 |
| 25 a 29 | 61,6 | 57,0 | 51,7 | 48,0 | 45,1 | 42,1 | 42,5 | 41,2 | -1,3 | -20,4 |
| 30 a 34 | 66,2 | 60,4 | 56,2 | 52,9 | 48,9 | 47,7 | 47,0 | 44,2 | -2,8 | -22,0 |
| 35 a 39 | 64,5 | 60,0 | 56,3 | 54,8 | 48,0 | 48,7 | 48,5 | 46,2 | -2,3 | -18,3 |
| 40 a 44 | 60,5 | 57,3 | 50,6 | 48,5 | 42,7 | 44,0 | 42,0 | 41,7 | -0,3 | -18,8 |
| 45 a 49 | 60,5 | 50,7 | 47,1 | 44,6 | 39,8 | 38,7 | 37,8 | 37,0 | -0,8 | -23,5 |
| 50 a 54 | 56,2 | 51,3 | 46,0 | 42,3 | 36,0 | 36,0 | 34,7 | 32,3 | -2,4 | -23,9 |
| 55 a 59 | 58,3 | 51,5 | 44,7 | 42,8 | 38,4 | 33,7 | 31,0 | 32,6 | 1,6 | -25,7 |
| 60 a 64 | 58,7 | 53,8 | 49,3 | 43,2 | 42,0 | 35,3 | 33,5 | 32,2 | -1,3 | -26,5 |
| 65 a 69 | 63,7 | 52,1 | 49,1 | 45,0 | 44,5 | 40,5 | 37,8 | 35,8 | -2,0 | -27,9 |
| 70 a más años | 66,0 | 60,6 | 54,2 | 51,0 | 46,2 | 41,1 | 39,5 | 38,5 | -1,0 | -27,5 |

**Fuente: Instituto Nacional de Estadística e Informática - Encuesta Nacional de Hogares.**

Comparada con el año 2015, la incidencia de la pobreza según grupos de edad ha disminuido en casi todos los grupos. Por área de residencia, decreció principalmente en el área rural, en los grupos de edad de 0 a 4 en 4,4 puntos porcentuales, en el grupo de 30 a 34 en 2,8 puntos porcentuales, en los grupos de 10 a 14 y 50 a 54 años en 2,4 puntos porcentuales, en cada caso, de 35 a 39 años en 2,3 puntos porcentuales, en el grupo de 65 a 69 años en 2,0 puntos porcentuales, en los grupos de 25 a 29 años y en el de 60 a 64 años en 1,3 puntos porcentuales, en cada caso, en el grupo de 70 a más años en 1,0 punto porcentual, entre los principales.

### 6.1.2 Pobreza y etnia

El Perú es un país que se caracteriza por su diversidad étnico-racial. A través de la Encuesta Nacional de Hogares es posible distinguir la población en pobreza según su origen étnico a partir de dos variables: lengua materna y autopercepción étnica.

#### 6.1.2.1 Incidencia de la pobreza según lengua materna

Al analizar la incidencia de la pobreza de acuerdo a la lengua materna de las personas, se observa que ésta afecta más a la población que tiene como lengua aprendida en su niñez una lengua nativa: quechua, aymara o lenguas amazónicas. Así, en el año 2016, la pobreza afectó al 32,6% (7,0% pobre extremo y 25,7% pobre no extremo) de las personas que mencionaron tener como lengua materna una lengua nativa, siendo casi el doble de la incidencia en la población con lengua materna el castellano, 17,8% (2,9% pobres extremos y 14,8% pobres no extremos).

**GRÁFICO N° 6.3**
**PERÚ: INCIDENCIA DE LA POBREZA, SEGÚN LENGUA MATERNA, 2009 - 2016**
(Porcentaje del total de población de cada lengua materna)

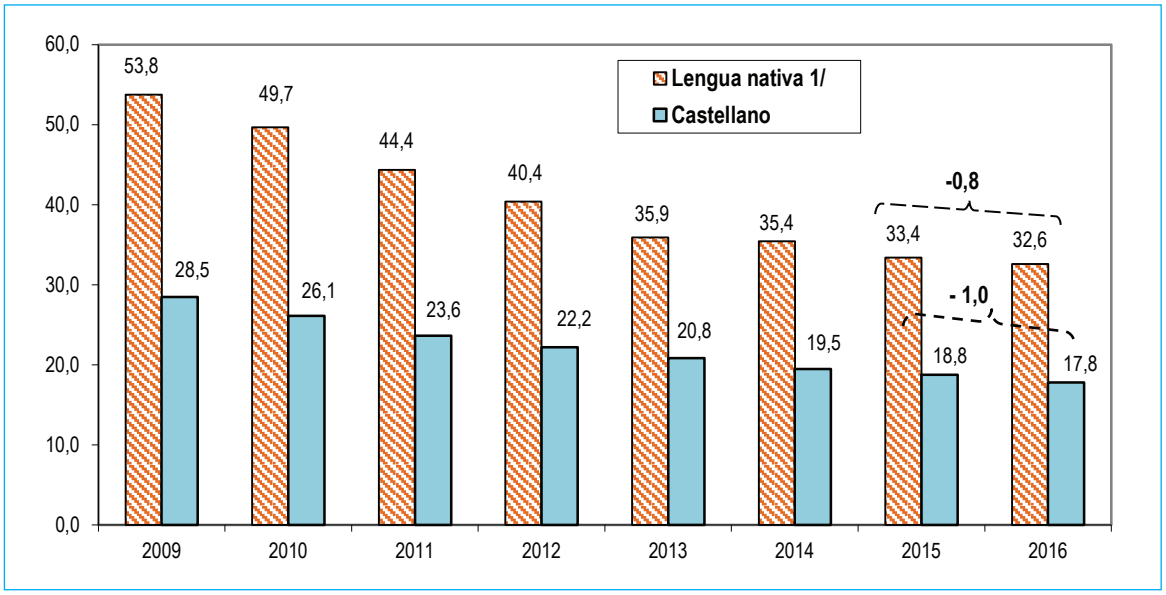


1/ Comprende: quechua, aymara y lenguas amazónicas.
**Fuente: Instituto Nacional de Estadística e Informática- Encuesta Nacional de Hogares.**

De acuerdo al área de residencia, tanto en el área rural como urbana, la pobreza incidió en mayor proporción entre la población que tiene como lengua materna una lengua nativa (45,1% y 20,3%, respectivamente).

Al comparar con lo registrado en el año 2015, se observa que la incidencia de la pobreza decreció en 0,8 punto porcentual entre la población con lengua materna nativa, principalmente los pobres no extremos (0,6 punto porcentual). La mayor disminución de la incidencia de la pobreza entre los que tienen como lengua materna castellano se produjo en el área rural (1,9 puntos porcentuales), los pobres no extremos decrecieron en 1,3 puntos porcentuales.

En la población que tiene como lengua materna nativa, la pobreza se redujo en 0,8 punto porcentual. En el área urbana disminuyó en 0,4 punto porcentual y en el área rural en 0,2 punto porcentual.

**CUADRO N° 6.2**
**PERÚ: INCIDENCIA DE LA POBREZA DE ACUERDO A LA LENGUA MATERNA, SEGÚN ÁREA DE RESIDENCIA, 2009 - 2016**
(Porcentaje respecto del total de población de cada lengua materna)

| Lengua materna / Área de residencia/Nivel de pobreza | Años | | | | | | | | Variación (Puntos porcentuales) | |
|---|---|---|---|---|---|---|---|---|---|---|
| | 2009 | 2010 | 2011 | 2012 | 2013 | 2014 | 2015 | 2016 | 2016-2015 | 2016-2009 |
| **Total** | | | | | | | | | | |
| Lengua Nativa 1/ | | | | | | | | | | |
| Pobre | 53,8 | 49,7 | 44,4 | 40,4 | 35,9 | 35,4 | 33,4 | 32,6 | -0,8 | -21,2 |
| Pobre extremo | 21,0 | 16,9 | 13,0 | 12,0 | 9,0 | 8,5 | 7,1 | 7,0 | -0,1 | -14,0 |
| Pobre no extremo | 32,8 | 32,8 | 31,3 | 28,4 | 26,9 | 26,9 | 26,3 | 25,7 | -0,6 | -7,1 |
| Castellano | | | | | | | | | | |
| Pobre | 28,5 | 26,1 | 23,6 | 22,2 | 20,8 | 19,5 | 18,8 | 17,8 | -1,0 | -10,7 |
| Pobre extremo | 6,8 | 5,4 | 4,7 | 4,6 | 3,7 | 3,3 | 3,3 | 2,9 | -0,4 | -3,9 |
| Pobre no extremo | 21,7 | 20,7 | 18,9 | 17,6 | 17,2 | 16,2 | 15,5 | 14,8 | -0,7 | -6,9 |
| **Área de residencia** | | | | | | | | | | |
| **Urbana** | | | | | | | | | | |
| Lengua Nativa 1/ | | | | | | | | | | |
| Pobre | 29,6 | 27,0 | 23,9 | 21,0 | 20,0 | 21,1 | 20,7 | 20,3 | -0,4 | -9,3 |
| Pobre extremo | 4,3 | 2,9 | 2,2 | 2,1 | 2,0 | 2,2 | 1,5 | 2,5 | 1,0 | -1,8 |
| Pobre no extremo | 25,3 | 24,1 | 21,7 | 18,8 | 18,0 | 18,9 | 19,2 | 17,8 | -1,4 | -7,5 |
| Castellano | | | | | | | | | | |
| Pobre | 19,8 | 18,7 | 16,8 | 15,7 | 15,2 | 14,2 | 13,4 | 12,7 | -0,7 | -7,1 |
| Pobre extremo | 1,7 | 1,6 | 1,3 | 1,2 | 0,9 | 0,8 | 0,9 | 0,7 | -0,2 | -1,0 |
| Pobre no extremo | 18,1 | 17,0 | 15,5 | 14,4 | 14,3 | 13,3 | 12,5 | 12,0 | -0,5 | -6,1 |
| **Rural** | | | | | | | | | | |
| Lengua Nativa 1/ | | | | | | | | | | |
| Pobre | 72,0 | 67,3 | 61,1 | 56,3 | 49,4 | 48,2 | 45,3 | 45,1 | -0,2 | -26,9 |
| Pobre extremo | 33,5 | 27,8 | 21,9 | 20,1 | 15,0 | 14,1 | 12,3 | 11,5 | -0,8 | -22,0 |
| Pobre no extremo | 38,5 | 39,6 | 39,2 | 36,2 | 34,4 | 34,0 | 33,0 | 33,6 | 0,6 | -4,9 |
| Castellano | | | | | | | | | | |
| Pobre | 62,5 | 56,2 | 51,9 | 50,1 | 45,9 | 43,6 | 43,9 | 42,0 | -1,9 | -20,5 |
| Pobre extremo | 26,5 | 20,5 | 18,8 | 18,8 | 15,9 | 14,3 | 14,3 | 13,6 | -0,7 | -12,9 |
| Pobre no extremo | 36,1 | 35,7 | 33,1 | 31,3 | 30,0 | 29,3 | 29,6 | 28,3 | -1,3 | -7,8 |

1/ Incluye, quechua, aymara y otra lengua nativa.
**Fuente: Instituto Nacional de Estadística e Informática-Encuesta Nacional de Hogares.**

### 6.1.2.2 Incidencia de la pobreza según origen étnico

Según el origen étnico, la pobreza tiene mayor incidencia en la población que se auto percibe de origen afrodescendiente (negro/mulato o zambo) afectando al 29,5% le sigue la población de origen nativo (quechua, aymara u origen amazonico) con 28,6% Entre los que se definen de origen blanco la incidencia de la pobreza alcanzó al 20,5% y a los mestizos al 13,5%.

Entre los años 2015 y 2016, disminuyó en 1,8 puntos porcentuales la incidencia de la pobreza en la población de origen mestizo, en 1,6 puntos porcentuales entre los que se consideran de origen nativo y en 0.6 punto porcentual entre la población blanca.

**GRÁFICO N° 6.4**
**PERÚ: INCIDENCIA DE LA POBREZA SEGÚN ORIGEN ÉTNICO, 2015 - 2016**
(Porcentaje del total de población de cada origen étnico)

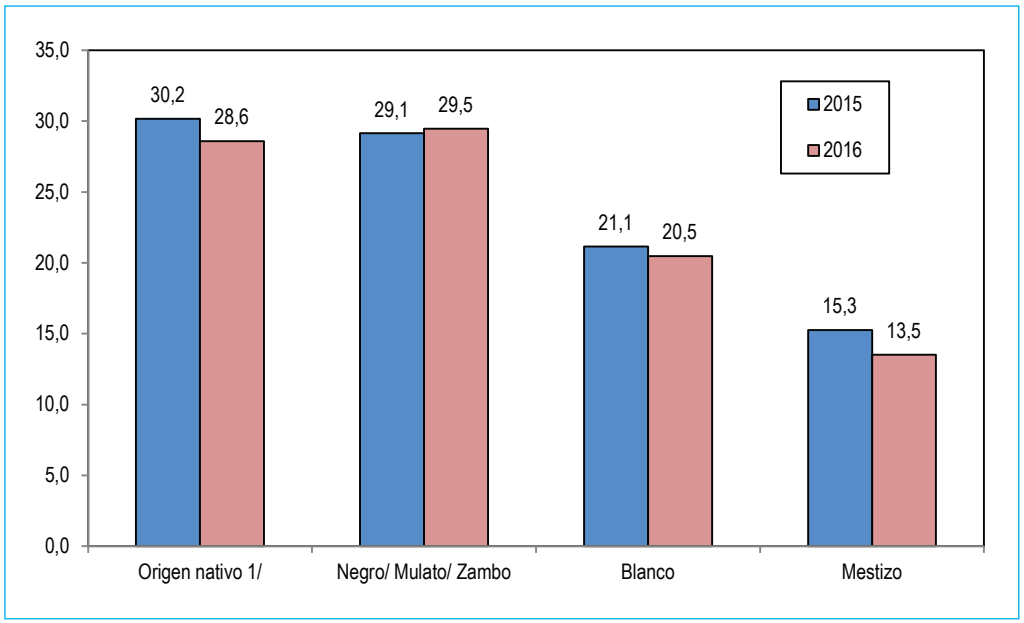


**Nota:** Autopercepción de origen étnico incluye a menores de 14 años de edad a quienes se les ha imputado la información en relación a la autopercepción de los padres.
1/ Incluye, los de origen quechua, aymara y origen amazónico.
**Fuente: Instituto Nacional de Estadística e Informática- Encuesta Nacional de Hogares.**

De acuerdo al área de residencia, en el área urbana la pobreza afectó en mayor proporción a la población de origen negro/mulato y zambo (21,4%). De igual manera, en el área rural la incidencia de la pobreza fue más elevada entre los que se perciben de origen negro / mulato y zambo (56,6%), seguido por los de origen blanco (49,8%).

**CUADRO N° 6.3**
**PERÚ: INCIDENCIA DE LA POBREZA, SEGÚN AUTOPERCEPCIÓN DE ORIGEN ÉTNICO Y ÁREA DE RESIDENCIA, 2012 - 2016**
(Porcentaje respecto del total de cada origen étnico)

| Área de residencia / Origen étnico | 2012 | 2013 | 2014 | 2015 | 2016 | Variación 2016-2015 (Puntos porcentuales) |
|---|---|---|---|---|---|---|
| **Total** | | | | | | |
| **Pobre** | | | | | | |
| Origen nativo 1/ | 33,8 | 30,6 | 30,9 | 30,2 | 28,6 | -1,6 |
| Negro/ Mulato/ Zambo | 27,1 | 30,0 | 24,7 | 29,1 | 29,5 | 0,4 |
| Blanco | 23,7 | 23,1 | 21,8 | 21,1 | 20,5 | -0,6 |
| Mestizo | 19,5 | 18,1 | 16,4 | 15,3 | 13,5 | -1,8 |
| **Área de residencia** | | | | | | |
| **Urbana** | | | | | | |
| Origen nativo 1/ | 20,9 | 19,1 | 20,0 | 20,0 | 18,9 | -1,1 |
| Negro/ Mulato/ Zambo | 18,5 | 19,6 | 17,6 | 22,0 | 21,4 | -0,6 |
| Blanco | 13,1 | 13,2 | 12,5 | 11,8 | 12,3 | 0,5 |
| Mestizo | 14,4 | 14,2 | 12,9 | 12,2 | 10,6 | -1,6 |
| **Rural** | | | | | | |
| Origen nativo 1/ | 54,0 | 47,7 | 46,5 | 45,0 | 44,1 | -0,9 |
| Negro/ Mulato/ Zambo | 59,5 | 62,5 | 51,0 | 54,2 | 56,6 | 2,4 |
| Blanco | 59,4 | 57,2 | 53,5 | 57,0 | 49,8 | -7,2 |
| Mestizo | 46,6 | 41,5 | 38,6 | 36,4 | 35,0 | -1,4 |

**Nota:** Incluye a menores de 14 años de edad a quienes se les ha imputado la información en relación a la autopercepción de sus padres.
1/ Incluye, los de origen quechua, aymara y origen amazónico.
**Fuente: Instituto Nacional de Estadística e Informática- Encuesta Nacional de Hogares.**

### 6.1.3 Localización territorial de los pobres

Para el año 2016, el 51,5% de los pobres reside en el área urbana y el 48,5% en el área rural.
A nivel de región natural, el 48,9% de los pobres del país están concentrados en la Sierra, seguida por la Costa que alberga al 34,2% y la Selva el 16,9%.

Los pobres extremos se concentran en el área rural del país, llegando al 80,8%. Según regiones naturales, el 70,6% del total de los pobres extremos se encuentran en la Sierra, el 22,2% están en la Selva y solo el 7,3% en la Costa. Estos resultados nos muestran los cambios en la composición demográfica y en la distribución urbano-rural de la población en situación de pobreza y de extrema pobreza, por la diferente naturaleza que caracteriza a estos contextos geográficos.

## CUADRO N° 6.4
## PERÚ: LOCALIZACIÓN TERRITORIAL DE LA POBLACIÓN POBRE, SEGÚN ÁREA DE RESIDENCIA Y REGIÓN NATURAL, 2009 - 2016
(Distribución porcentual)

| Niveles de pobreza/ Área de residencia/Región natural | Años | | | | | | | |
|---|---|---|---|---|---|---|---|---|
| | 2009 | 2010 | 2011 | 2012 | 2013 | 2014 | 2015 | 2016 |
| **Pobre** | | | | | | | | |
| **Área de residencia** | **100,0** | **100,0** | **100,0** | **100,0** | **100,0** | **100,0** | **100,0** | **100,0** |
| Urbana | 46,5 | 47,9 | 48,1 | 48,2 | 50,7 | 51,2 | 51,0 | 51,5 |
| Rural | 53,5 | 52,1 | 51,9 | 51,8 | 49,3 | 48,8 | 49,0 | 48,5 |
| **Región natural** | **100,0** | **100,0** | **100,0** | **100,0** | **100,0** | **100,0** | **100,0** | **100,0** |
| Costa | 33,3 | 34,7 | 34,5 | 34,7 | 35,9 | 34,5 | 34,8 | 34,2 |
| Sierra | 48,4 | 48,5 | 49,0 | 49,0 | 47,2 | 48,1 | 47,9 | 48,9 |
| Selva | 18,4 | 16,8 | 16,5 | 16,3 | 16,9 | 17,4 | 17,2 | 16,9 |
| **Pobre extremo** | | | | | | | | |
| **Área de residencia** | **100,0** | **100,0** | **100,0** | **100,0** | **100,0** | **100,0** | **100,0** | **100,0** |
| Urbana | 15,8 | 17,9 | 16,6 | 17,3 | 16,7 | 17,7 | 19,1 | 19,2 |
| Rural | 84,2 | 82,1 | 83,4 | 82,7 | 83,3 | 82,3 | 80,9 | 80,8 |
| **Región natural** | **100,0** | **100,0** | **100,0** | **100,0** | **100,0** | **100,0** | **100,0** | **100,0** |
| Costa | 8,4 | 10,4 | 10,3 | 9,7 | 9,2 | 11,9 | 10,3 | 7,3 |
| Sierra | 69,9 | 68,3 | 71,3 | 72,5 | 71,9 | 69,7 | 69,0 | 70,6 |
| Selva | 21,7 | 21,3 | 18,4 | 17,7 | 18,9 | 18,4 | 20,6 | 22,2 |

**Fuente: Instituto Nacional de Estadística e Informática - Encuesta Nacional de Hogares.**

## GRÁFICO N° 6.5
## PERÚ: LOCALIZACIÓN POR REGIONES NATURALES DE LA POBLACIÓN EN POBREZA EXTREMA, 2016
(Distribución territorial)

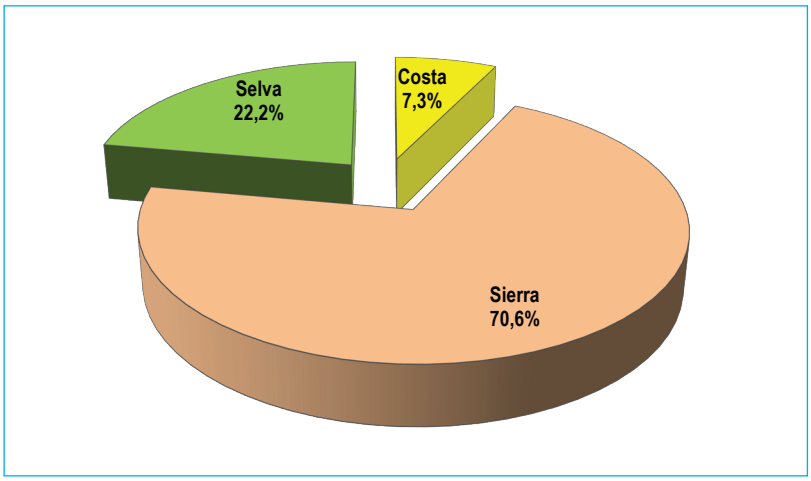


**Fuente: Instituto Nacional de Estadística e Informática - Encuesta Nacional de Hogares .**

### 6.1.4 Características educativas

Varios estudios señalan que la educación es el factor más importante en la reducción de la pobreza. Si el nivel educativo es alto, la probabilidad de caer en la pobreza es menor.

#### 6.1.4.1 Nivel de educación alcanzado

El nivel de educación que alcanzan las personas es un indicador relacionado con las calificaciones profesionales y por ende con los ingresos y gastos.

Una de las características de la población en situación de pobreza es presentar menor capital educativo que la población no pobre. En el año 2016, el 51,9% de los pobres de 15 y más años de edad, solamente lograron estudiar algún año de educación primaria o no tenían nivel alguno de educación, mientras que el 24,2% de los no pobres ha alcanzado ese mínimo nivel de educación. Un tercio (33,8%) de los no pobres ha alcanzado el nivel superior de educación, en el caso de los pobres que llegan a obtener este nivel educativo es de 6,4%. La proporción de población con educación secundaria es casi similar entre los pobres y no pobres.

**CUADRO N° 6.5**
**PERÚ: NIVEL DE EDUCACIÓN ALCANZADO POR LA POBLACIÓN DE 15 Y MÁS AÑOS DE EDAD, SEGÚN CONDICIÓN DE POBREZA, 2009- 2016**
(Distribución porcentual)

| Nivel de educación / Condición de pobreza | Años | | | | | | | |
|---|---|---|---|---|---|---|---|---|
| | 2009 | 2010 | 2011 | 2012 | 2013 | 2014 | 2015 | 2016 |
| **Total** | | | | | | | | |
| **Pobre** | **100,0** | **100,0** | **100,0** | **100,0** | **100,0** | **100,0** | **100,0** | **100,0** |
| Primaria 1/ | 54,8 | 54,0 | 53,9 | 53,0 | 53,2 | 53,2 | 51,3 | 51,9 |
| Secundaria | 38,2 | 39,2 | 39,0 | 39,9 | 39,7 | 39,8 | 41,6 | 41,7 |
| Superior No universitaria | 5,1 | 4,9 | 4,8 | 4,8 | 5,0 | 4,8 | 4,8 | 4,2 |
| Superior Universitaria 2/ | 2,0 | 1,9 | 2,3 | 2,2 | 2,0 | 2,2 | 2,3 | 2,2 |
| **Pobre extremo** | **100,0** | **100,0** | **100,0** | **100,0** | **100,0** | **100,0** | **100,0** | **100,0** |
| Primaria 1/ | 72,5 | 73,0 | 72,8 | 70,5 | 72,9 | 71,8 | 67,8 | 68,5 |
| Secundaria | 25,6 | 25,8 | 25,1 | 27,0 | 25,4 | 25,8 | 30,0 | 29,3 |
| Superior No universitaria | 1,4 | 0,8 | 1,7 | 1,7 | 1,1 | 2,0 | 1,6 | 1,4 |
| Superior Universitaria 2/ | 0,5 | 0,3 | 0,5 | 0,7 | 0,6 | 0,4 | 0,7 | 0,9 |
| **Pobre no extremo** | **100,0** | **100,0** | **100,0** | **100,0** | **100,0** | **100,0** | **100,0** | **100,0** |
| Primaria 1/ | 48,6 | 48,5 | 48,9 | 48,3 | 48,7 | 49,2 | 47,9 | 48,5 |
| Secundaria | 42,6 | 43,1 | 42,7 | 43,4 | 43,0 | 42,8 | 44,0 | 44,2 |
| Superior No universitaria | 6,4 | 6,0 | 5,6 | 5,7 | 5,9 | 5,4 | 5,5 | 4,7 |
| Superior Universitaria 2/ | 2,5 | 2,4 | 2,8 | 2,6 | 2,4 | 2,6 | 2,6 | 2,5 |
| **No pobre** | **100,0** | **100,0** | **100,0** | **100,0** | **100,0** | **100,0** | **100,0** | **100,0** |
| Primaria 1/ | 21,8 | 22,7 | 23,8 | 23,2 | 24,1 | 24,5 | 24,3 | 24,2 |
| Secundaria | 42,8 | 42,8 | 42,3 | 42,0 | 42,1 | 42,8 | 43,4 | 42,1 |
| Superior No universitaria | 16,0 | 16,0 | 15,8 | 15,4 | 14,6 | 13,8 | 13,5 | 14,8 |
| Superior Universitaria 2/ | 19,4 | 18,5 | 18,0 | 19,4 | 19,2 | 18,9 | 18,8 | 19,0 |

**Nota:** Serie actualizada con estimaciones ajustadas a las proyecciones de población (sin ajuste por grupos de edad).
1/ Incluye a los que tienen inicial o no tienen nivel de educación.
2/ Incluye Post grado.
**Fuente: Instituto Nacional de Estadística e Informática - Encuesta Nacional de Hogares.**

**GRÁFICO N° 6.6**
**PERÚ: NIVEL DE EDUCACIÓN ALCANZADO POR LA POBLACIÓN DE 15 Y MÁS AÑOS DE EDAD, SEGÚN CONDICIÓN DE POBREZA, 2009- 2016**
(Porcentaje)

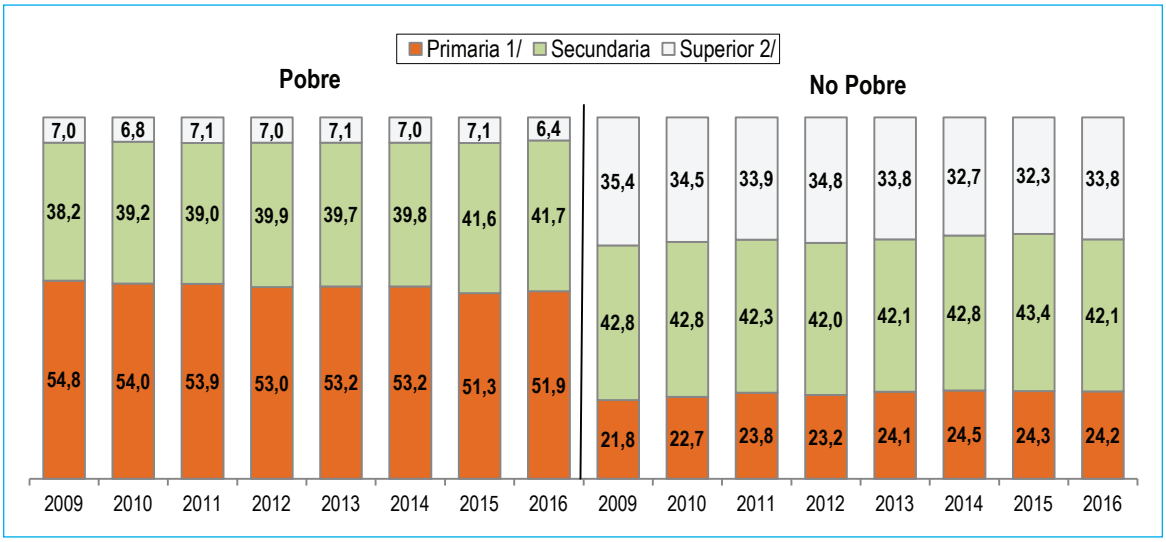


**Nota:** Serie actualizada con estimaciones ajustadas a las proyecciones de población (sin ajuste por grupos de edad).
1/ Incluye inicial y sin nivel.
2/ Incluye Superior No Universitaria, Universitaria y Postgrado.
**Fuente: Instituto Nacional de Estadística e Informática - Encuesta Nacional de Hogares.**

## 6.1.4.2 Asistencia escolar

### *a) Asistencia a educación inicial*

En el año 2016, aumenta en 4,0 puntos porcentuales la asistencia a educación inicial de los/las niños/as pobres al pasar de 71,1% en el 2015 a 75,1% en el 2016. Asimismo, aumenta la asistencia escolar de los niños/as no pobres en 2,7 puntos porcentuales (de 78,3% a 81,0%).

**GRÁFICO N° 6.7**
**PERÚ: TASA NETA DE ASISTENCIA A EDUCACIÓN INICIAL POR CONDICIÓN DE POBREZA, 2009 - 2016**
(Porcentaje)

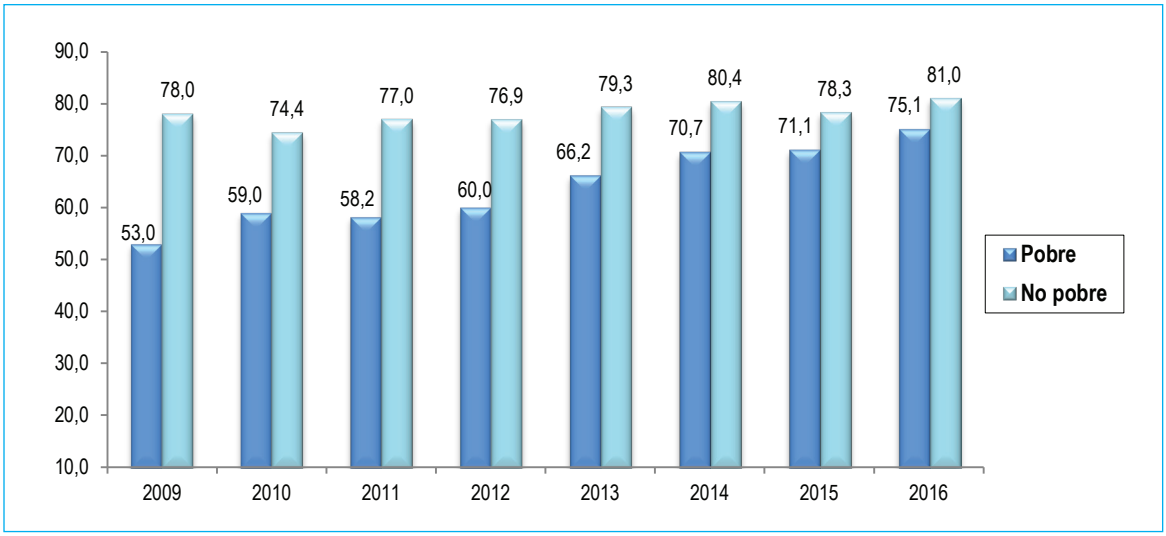


**Nota:** Serie actualizada con estimaciones ajustadas a las proyecciones de población (sin ajuste por grupos de edad).
**Fuente: Instituto Nacional de Estadística e Informática - Encuesta Nacional de Hogares.**

## b) Asistencia a educación primaria

Al año 2016, los niños/as pobres y los no pobres de 6 a 11 años de edad presentan similar proporción de asistencia a educación primaria (91,3% y 91,0%, respectivamente).

**GRÁFICO N° 6.8**
**PERÚ: TASA NETA DE ASISTENCIA A EDUCACIÓN PRIMARIA POR CONDICIÓN DE POBREZA, 2009 - 2016**
(Porcentaje)

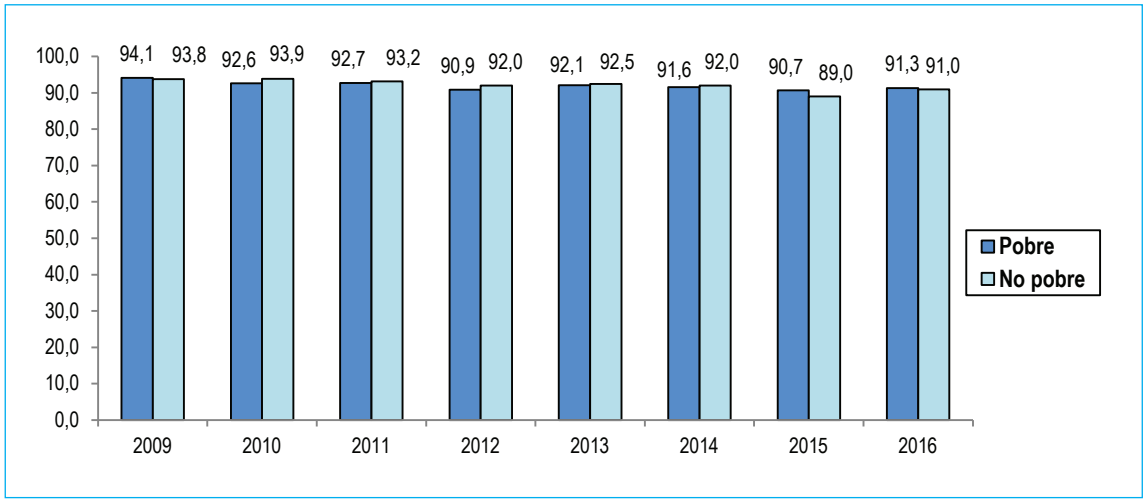


**Nota:** Serie actualizada con estimaciones ajustadas a las proyecciones de población (sin ajuste por grupos de edad).
**Fuente: Instituto Nacional de Estadística e Informática - Encuesta Nacional de Hogares.**

## c) Asistencia a educación secundaria

Al año 2016, disminuye en 0,5 punto porcentual la asistencia escolar a educación secundaria de la población pobre de 12 a 16 años de edad, al pasar de 74,3% a 73,8%, mientras que la tasa de asistencia a este nivel educativo de los adolescentes no pobres aumentó en 1,6 puntos porcentuales al pasar de 85,0% el 2015 a 86,6% el 2016.

**GRÁFICO N° 6.9**
**PERÚ: TASA NETA DE ASISTENCIA A EDUCACIÓN SECUNDARIA POR CONDICIÓN DE POBREZA, 2009 - 2016**
(Porcentaje)

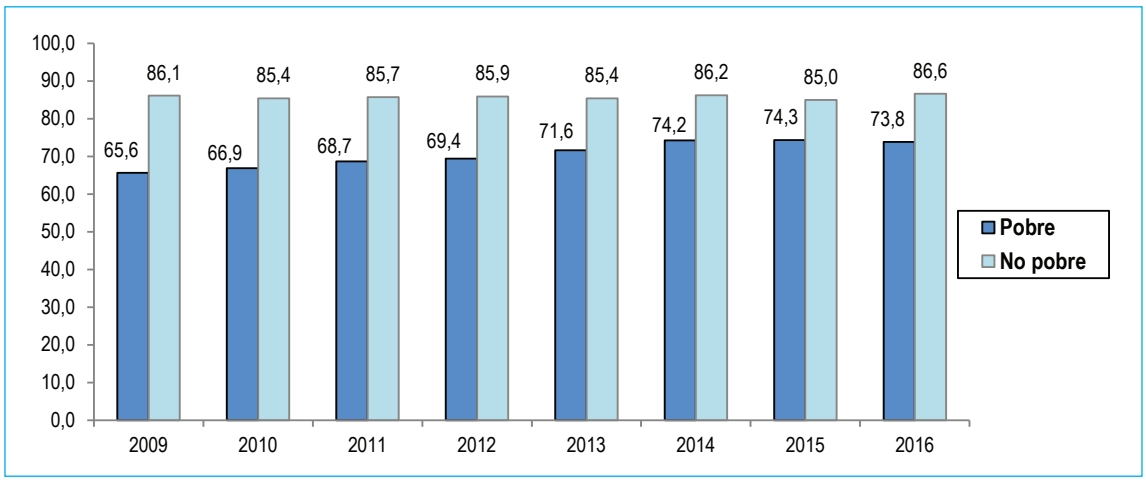


**Nota:** Serie actualizada con estimaciones ajustadas a las proyecciones de población (sin ajuste por grupos de edad).
**Fuente: Instituto Nacional de Estadística e Informática – Encuesta Nacional de Hogares.**

**CUADRO N° 6.6**
**PERÚ: TASA NETA DE ASISTENCIA ESCOLAR, SEGÚN CONDICIÓN DE POBREZA, 2009- 2016**
(Porcentaje respecto del total de población de cada grupo de edad y condición de pobreza)

| Nivel de educación / Condición de pobreza | Años | | | | | | | | Variación (Puntos porcentuales) | |
|---|---|---|---|---|---|---|---|---|---|---|
| | 2009 | 2010 | 2011 | 2012 | 2013 | 2014 | 2015 | 2016 | 2016-2015 | 2016-2009 |
| **Pobre** | | | | | | | | | | |
| Asistencia a inicial 1/ | 53,0 | 59,0 | 58,2 | 60,0 | 66,2 | 70,7 | 71,1 | 75,1 | 4,0 | 22,1 |
| Asistencia a primaria 2/ | 94,1 | 92,6 | 92,7 | 90,9 | 92,1 | 91,6 | 90,7 | 91,3 | 0,6 | -2,8 |
| Asistencia a secundaria 3/ | 65,6 | 66,9 | 68,7 | 69,4 | 71,6 | 74,2 | 74,3 | 73,8 | -0,5 | 8,2 |
| **Pobre extremo** | | | | | | | | | | |
| Asistencia a inicial 1/ | 46,9 | 47,5 | 54,0 | 55,3 | 63,6 | 65,3 | 71,3 | 72,5 | 1,2 | 25,6 |
| Asistencia a primaria 2/ | 92,5 | 90,0 | 93,1 | 92,1 | 91,8 | 92,1 | 91,0 | 91,6 | 0,6 | -0,9 |
| Asistencia a secundaria 3/ | 51,3 | 48,4 | 56,8 | 56,2 | 58,2 | 65,0 | 63,7 | 66,3 | 2,6 | 15,0 |
| **Pobre no extremo** | | | | | | | | | | |
| Asistencia a inicial 1/ | 56,2 | 63,3 | 59,7 | 61,6 | 66,9 | 72,2 | 71,1 | 75,8 | 4,7 | 19,6 |
| Asistencia a primaria 2/ | 94,9 | 93,5 | 92,6 | 90,6 | 92,2 | 91,5 | 90,6 | 91,3 | 0,7 | -3,6 |
| Asistencia a secundaria 3/ | 71,5 | 72,8 | 72,1 | 73,3 | 74,9 | 76,6 | 76,9 | 75,6 | -1,3 | 4,1 |
| **No pobre** | | | | | | | | | | |
| Asistencia a inicial 1/ | 78,0 | 74,4 | 77,0 | 76,9 | 79,3 | 80,4 | 78,3 | 81,0 | 2,7 | 3,0 |
| Asistencia a primaria 2/ | 93,8 | 93,9 | 93,2 | 92,0 | 92,5 | 92,0 | 89,0 | 91,0 | 2,0 | -2,8 |
| Asistencia a secundaria 3/ | 86,1 | 85,4 | 85,7 | 85,9 | 85,4 | 86,2 | 85,0 | 86,6 | 1,6 | 0,5 |

**Nota:** Serie actualizada con estimaciones ajustadas a las proyecciones de población (sin ajuste por grupos de edad).
1/ Asistencia de la población de 3 a 5 años de edad.
2/ Asistencia de la población de 6 a 11 años de edad.
3/ Asistencia de la población de 12 a 16 años de edad.
**Fuente: Instituto Nacional de Estadística e Informática - Encuesta Nacional de Hogares.**

### 6.1.4.3 Promedio de años de estudios alcanzados

Un pobre en el Perú logra estudiar en promedio hasta el primer año de educación secundaria, ya que logra acumular 6,9 años de estudio, mientras una persona no pobre llega a estudiar en promedio cuarto año de secundaria (10,2 años de estudio).

**GRÁFICO N° 6.10**
**PERÚ: AÑOS PROMEDIO DE ESTUDIOS ALCANZADOS POR LA POBLACIÓN DE 25 Y MÁS AÑOS DE EDAD POR CONDICIÓN DE POBREZA, 2016**
(Número de años de estudio)

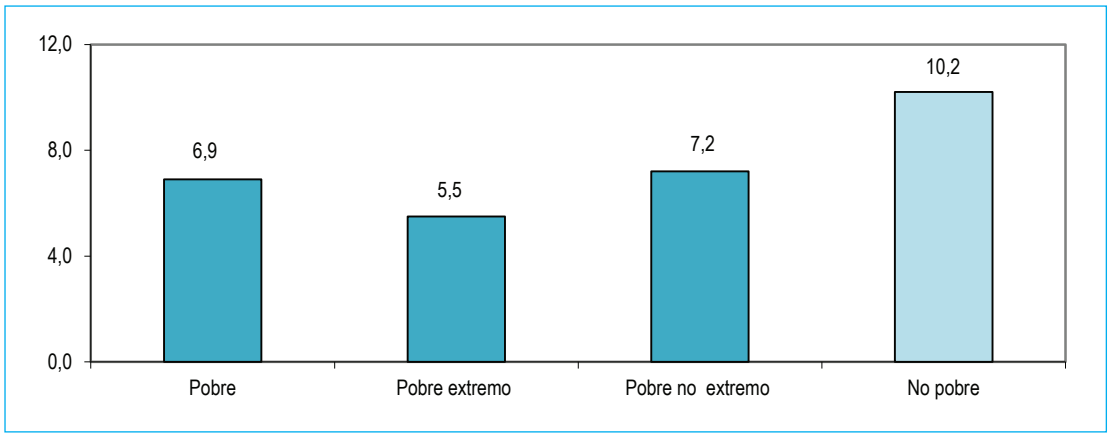


**Nota:** Serie actualizada con estimaciones ajustadas a las proyecciones de población (sin ajuste por grupos de edad).
**Fuente: Instituto Nacional de Estadística e Informática – Encuesta Nacional de Hogares.**

Según área de residencia, los pobres del ámbito urbano llegan a estudiar 8,0 años, mientras los del área rural 5,6 años. También existe diferencias entre los no pobres, los del área urbana llegan a estudiar 10,7 años, mientras que en el área rural 7,0 años.

**CUADRO N° 6.7**
**PERÚ: AÑOS PROMEDIO DE ESTUDIOS ALCANZADOS POR LA POBLACIÓN DE 25 Y MÁS AÑOS DE EDAD, SEGÚN CONDICIÓN DE POBREZA Y ÁREA DE RESIDENCIA, 2009 - 2016**
(Número de años de estudio)

| Condición de pobreza / Área de residencia | Años | | | | | | | |
|---|---|---|---|---|---|---|---|---|
| | 2009 | 2010 | 2011 | 2012 | 2013 | 2014 | 2015 | 2016 |
| **Total** | | | | | | | | |
| **Pobre** | **6,8** | **6,9** | **6,9** | **6,9** | **7,0** | **6,9** | **7,0** | **6,9** |
| Pobre extremo | 5,3 | 5,2 | 5,3 | 5,4 | 5,4 | 5,2 | 5,7 | 5,5 |
| Pobre no extremo | 7,3 | 7,3 | 7,2 | 7,3 | 7,3 | 7,2 | 7,3 | 7,2 |
| **No pobre** | **10,5** | **10,4** | **10,2** | **10,3** | **10,2** | **10,1** | **10,2** | **10,2** |
| **Área de residencia** | | | | | | | | |
| **Urbana** | | | | | | | | |
| **Pobre** | **8,2** | **8,1** | **8,2** | **8,2** | **8,1** | **8,0** | **8,2** | **8,0** |
| Pobre extremo | 6,6 | 6,3 | 6,6 | 7,2 | 6,4 | 6,4 | 7,1 | 6,8 |
| Pobre no extremo | 8,3 | 8,3 | 8,3 | 8,3 | 8,3 | 8,1 | 8,2 | 8,1 |
| **No pobre** | **10,9** | **10,8** | **10,7** | **10,8** | **10,7** | **10,7** | **10,7** | **10,7** |
| **Rural** | | | | | | | | |
| **Pobre** | **5,5** | **5,4** | **5,3** | **5,4** | **5,5** | **5,4** | **5,6** | **5,6** |
| Pobre extremo | 5,1 | 5,0 | 5,0 | 5,0 | 5,1 | 4,9 | 5,3 | 5,2 |
| Pobre no extremo | 5,7 | 5,7 | 5,5 | 5,6 | 5,6 | 5,6 | 5,7 | 5,8 |
| **No pobre** | **7,4** | **7,2** | **7,2** | **7,2** | **7,0** | **6,9** | **7,0** | **7,0** |

**Nota:** Serie actualizada con estimaciones ajustadas a las proyecciones de población (sin ajuste por grupos de edad).
**Fuente: Instituto Nacional de Estadística e Informática - Encuesta Nacional de Hogares.**

## 6.1.5 Analfabetismo y pobreza

En el año 2016, el 13,1% de la población pobre de 15 y más años de edad no sabía leer ni escribir, es decir eran analfabetos. Este fenómeno afectó más a los pobres extremos ya que el 20,6% eran iletrados. Entre la población no pobre la tasa de analfabetismo se ubicó en 4,4%.

Según área de residencia, la tasa de analfabetismo de la población pobre del área urbana se ubicó en 8,1% y en el área rural en 18,8%. Entre la población no pobre la incidencia del analfabetismo en el área urbana fue de 3,1% y en el área rural de 11,8%.

**CUADRO N° 6.8**
**PERÚ: TASA DE ANALFABETISMO DE LA POBLACIÓN DE 15 AÑOS Y MÁS, SEGÚN CONDICIÓN DE POBREZA Y ÁREA DE RESIDENCIA, 2009-2016**
(Porcentaje)

| Condición de pobreza/ Área de residencia | Años | | | | | | | | Variación (Puntos porcentuales) | |
|---|---|---|---|---|---|---|---|---|---|---|
| | 2009 | 2010 | 2011 | 2012 | 2013 | 2014 | 2015 | 2016 | 2016-2015 | 2016-2009 |
| **Pobre** | **16,3** | **16,3** | **15,8** | **14,0** | **14,0** | **14,0** | **13,5** | **13,1** | **-0,4** | **-3,2** |
| Pobre extremo | 25,7 | 27,3 | 24,4 | 21,9 | 22,3 | 23,1 | 20,1 | 20,6 | 0,5 | -5,1 |
| Pobre no extremo | 13,0 | 13,1 | 13,6 | 11,9 | 12,1 | 12,1 | 12,1 | 11,6 | -0,5 | -1,4 |
| **No pobre** | **4,1** | **4,3** | **4,4** | **4,0** | **4,2** | **4,5** | **4,3** | **4,4** | **0,1** | **0,3** |
| **Urbana** | | | | | | | | | | |
| **Pobre** | **9,6** | **9,2** | **8,9** | **7,4** | **8,1** | **8,8** | **8,6** | **8,1** | **-0,5** | **-1,5** |
| Pobre extremo | 19,6 | 17,9 | 14,6 | 12,1 | 16,2 | 17,4 | 12,9 | 12,6 | -0,3 | -7,0 |
| Pobre no extremo | 8,7 | 8,4 | 8,5 | 7,0 | 7,5 | 8,2 | 8,3 | 7,7 | -0,6 | -1,0 |
| **No pobre** | **2,9** | **3,0** | **3,1** | **2,6** | **2,7** | **2,9** | **2,8** | **3,1** | **0,3** | **0,2** |
| **Rural** | | | | | | | | | | |
| **Pobre** | **22,4** | **23,3** | **22,7** | **20,8** | **20,5** | **19,8** | **18,8** | **18,8** | **0,0** | **-3,6** |
| Pobre extremo | 26,8 | 29,4 | 26,4 | 24,2 | 23,6 | 24,3 | 21,8 | 22,6 | 0,8 | -4,2 |
| Pobre no extremo | 19,3 | 19,8 | 20,7 | 19,0 | 19,0 | 17,8 | 17,6 | 17,3 | -0,3 | -2,0 |
| **No pobre** | **11,8** | **12,0** | **11,8** | **11,5** | **12,1** | **12,7** | **12,1** | **11,8** | **-0,3** | **0,0** |

**Fuente: Instituto Nacional de Estadística e Informática - Encuesta Nacional de Hogares.**

## 6.1.6 Acceso a seguro de salud y pobreza

### 6.1.6.1 Cobertura de seguro de salud

En el año 2016, la población pobre con seguro de salud aumentó en 2,1 puntos porcentuales al pasar de 79,4% a 81,5%. También se incrementa en 3,2 puntos porcentuales la población no pobre que cuentan con seguro de salud: de 71,1% a 74,3%.

**GRÁFICO N° 6.11**
**PERÚ: POBLACIÓN CON SEGURO DE SALUD, SEGÚN CONDICIÓN DE POBREZA, 2009 - 2016**
(Porcentaje)

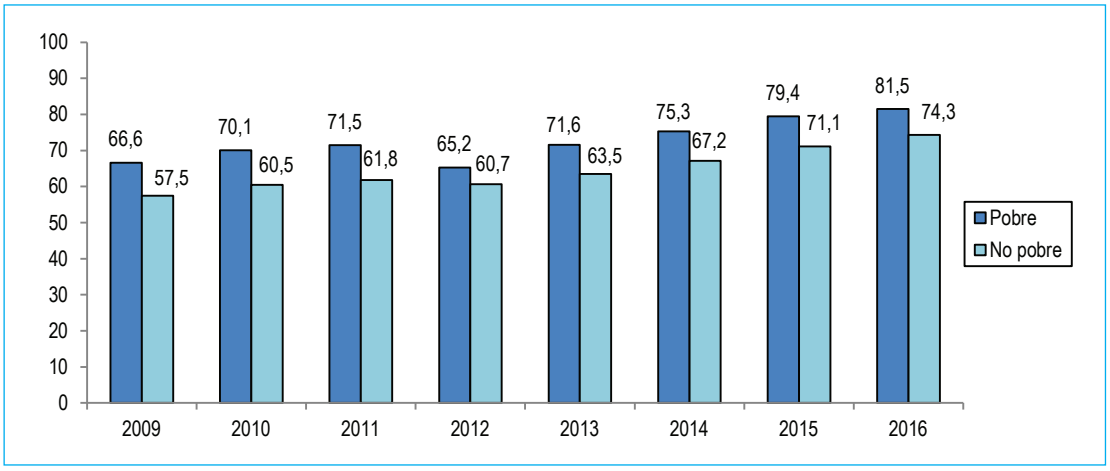


**Fuente: Instituto Nacional de Estadística e Informática- Encuesta Nacional de Hogares.**

### 6.1.6.2 Cobertura de seguro de salud según tipo

De acuerdo al tipo de seguro, la población pobre (extrema y no extrema) accede mayoritariamente al Seguro Integral de Salud (SIS), así de cada 100 pobres extremos 85 tienen SIS. En el caso de la población no pobre, el SIS cubre al 38,8%.

**GRÁFICO N° 6.12**
**PERÚ: POBLACIÓN CON SEGURO INTEGRAL DE SALUD, SEGÚN NIVELES DE POBREZA, 2016**
(Porcentaje)

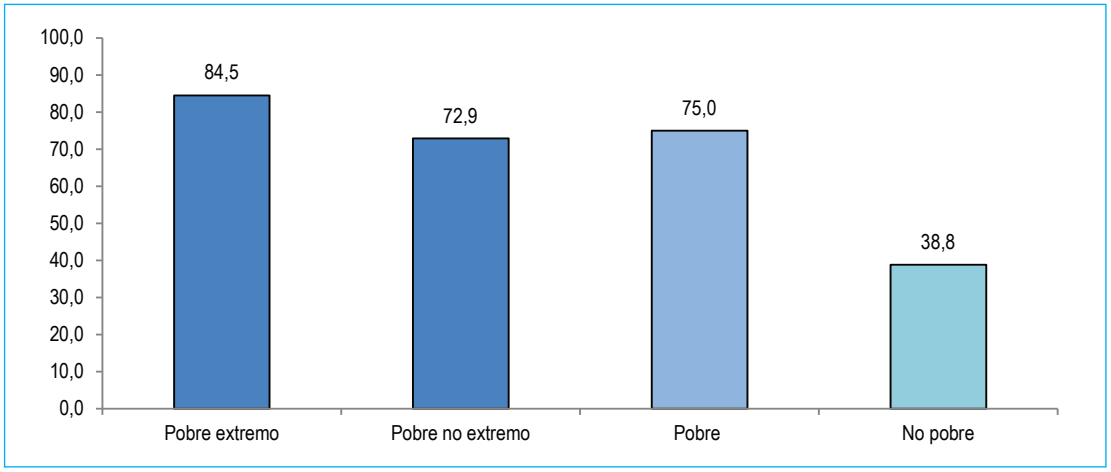


**Fuente: Instituto Nacional de Estadística e Informática- Encuesta Nacional de Hogares.**

Entre el 2015 y 2016, los pobres que cuentan con Seguro Integral de Salud se han incrementado en 3,3 puntos porcentuales y la población no pobre en 3,2 puntos porcentuales.

El Seguro Social de Salud (EsSalud), llega principalmente a la población no pobre, el 29,1% tiene este seguro, en el caso de los pobres este seguro alcanza al 6,3%.

**CUADRO N° 6.9**
**PERÚ: TENENCIA DE SEGURO DE SALUD, SEGÚN CONDICIÓN DE POBREZA Y TIPO DE SEGURO, 2009 - 2016**
(Porcentaje respecto del total de población)

| Condición de pobreza / Tipo de seguro de salud | Años | | | | | | | | Variación (Puntos porcentuales) | |
|---|---|---|---|---|---|---|---|---|---|---|
| | 2009 | 2010 | 2011 | 2012 | 2013 | 2014 | 2015 | 2016 | 2016-2015 | 2016-2009 |
| **Pobre** | | | | | | | | | | |
| **Con seguro de salud** | **66,6** | **70,1** | **71,5** | **65,2** | **71,6** | **75,3** | **79,4** | **81,5** | **2,1** | **14,9** |
| Únicamente SIS | 60,2 | 63,7 | 64,3 | 58,2 | 64,2 | 67,4 | 71,7 | 75,0 | 3,3 | 14,8 |
| Únicamente EsSalud | 5,7 | 5,8 | 6,5 | 6,6 | 7,0 | 7,5 | 7,4 | 6,3 | -1,1 | 0,6 |
| Con SIS y EsSalud | 0,2 | 0,1 | 0,0 | 0,0 | 0,0 | 0,0 | 0,0 | 0,0 | 0,0 | -0,2 |
| Con otros seguros de salud 1/ | 0,5 | 0,4 | 0,6 | 0,5 | 0,5 | 0,4 | 0,3 | 0,3 | 0,0 | -0,2 |
| **Sin seguro de salud** | **33,4** | **29,9** | **28,5** | **34,8** | **28,4** | **24,7** | **20,6** | **18,5** | **-2,1** | **-14,9** |
| **Pobre extremo** | | | | | | | | | | |
| **Con seguro de salud** | **74,8** | **80,9** | **82,0** | **75,0** | **78,7** | **80,6** | **83,9** | **85,6** | **1,7** | **10,8** |
| Únicamente SIS | 73,9 | 79,9 | 79,7 | 73,4 | 77,6 | 79,6 | 82,4 | 84,5 | 2,1 | 10,6 |
| Únicamente EsSalud | 0,7 | 0,9 | 2,1 | 1,5 | 0,9 | 0,9 | 1,4 | 1,0 | -0,4 | 0,3 |
| Con SIS y EsSalud | 0,0 | 0,1 | 0,0 | 0,0 | 0,1 | 0,0 | 0,0 | 0,0 | 0,0 | 0,0 |
| Con otros seguros de salud 1/ | 0,1 | 0,1 | 0,2 | 0,1 | 0,1 | 0,1 | 0,0 | 0,0 | 0,0 | -0,1 |
| **Sin seguro de salud** | **25,2** | **19,1** | **18,0** | **25,0** | **21,3** | **19,4** | **16,1** | **14,4** | **-1,7** | **-10,8** |
| **Pobre no extremo** | | | | | | | | | | |
| **Con seguro de salud** | **63,3** | **66,5** | **68,4** | **62,3** | **69,8** | **74,1** | **78,4** | **80,6** | **2,2** | **17,3** |
| Únicamente SIS | 54,8 | 58,4 | 59,8 | 53,5 | 60,9 | 64,6 | 69,3 | 72,9 | 3,6 | 18,1 |
| Únicamente EsSalud | 7,6 | 7,4 | 7,8 | 8,2 | 8,4 | 9,0 | 8,8 | 7,4 | -1,4 | -0,2 |
| Con SIS y EsSalud | 0,2 | 0,2 | 0,0 | 0,0 | 0,0 | 0,0 | 0,0 | 0,0 | 0,0 | -0,2 |
| Con otros seguros de salud 1/ | 0,6 | 0,5 | 0,8 | 0,6 | 0,5 | 0,4 | 0,4 | 0,3 | -0,1 | -0,3 |
| **Sin seguro de salud** | **36,7** | **33,5** | **31,6** | **37,7** | **30,2** | **25,9** | **21,6** | **19,4** | **-2,2** | **-17,3** |
| **No pobre** | | | | | | | | | | |
| **Con seguro de salud** | **57,5** | **60,5** | **61,8** | **60,7** | **63,5** | **67,2** | **71,1** | **74,3** | **3,2** | **16,8** |
| Únicamente SIS | 20,4 | 24,2 | 25,2 | 22,0 | 26,3 | 30,7 | 35,6 | 38,8 | 3,2 | 18,4 |
| Únicamente EsSalud | 29,0 | 28,7 | 29,0 | 30,6 | 29,8 | 29,6 | 29,3 | 29,1 | -0,2 | 0,1 |
| Con SIS y EsSalud | 0,2 | 0,1 | 0,2 | 0,0 | 0,0 | 0,0 | 0,0 | 0,0 | 0,0 | -0,2 |
| Con otros seguros de salud 1/ | 7,9 | 7,5 | 7,4 | 8,0 | 7,4 | 6,9 | 6,3 | 6,3 | 0,0 | -1,6 |
| **Sin seguro de salud** | **42,5** | **39,5** | **38,2** | **39,3** | **36,5** | **32,8** | **28,9** | **25,7** | **-3,2** | **-16,8** |

1/ Comprende seguro privado de salud, seguro de las FFAA. y Policiales, seguro universitario, seguro escolar privado, etc.
**Fuente: Instituto Nacional de Estadística e Informática - Encuesta Nacional de Hogares.**

### 6.1.7 Características de la participación en la actividad económica

#### 6.1.7.1 Tasa de actividad económica y pobreza

La tasa de actividad es un indicador que muestra la oferta y disponibilidad de la fuerza de trabajo.

En el año 2016, el 70,2% de la población pobre y el 71,4% de la población no pobre participan en la actividad económica.

**CUADRO N° 6.10**
**PERÚ: TASA DE ACTIVIDAD ECONÓMICA, SEGÚN CONDICIÓN DE POBREZA, 2009 - 2016**
(Porcentaje respecto del total de población en edad de trabajar según condición de pobreza)

| Condición de pobreza | Años | | | | | | | | Variación (Puntos porcentuales) | |
|---|---|---|---|---|---|---|---|---|---|---|
| | 2009 | 2010 | 2011 | 2012 | 2013 | 2014 | 2015 | 2016 | 2016-2015 | 2016-2009 |
| **Total** | | | | | | | | | | |
| **Pobre** | **75,7** | **75,3** | **74,5** | **73,0** | **72,4** | **71,3** | **71,5** | **70,2** | **-1,3** | **-5,5** |
| Pobre extremo | 79,1 | 77,8 | 76,8 | 74,0 | 74,2 | 72,3 | 73,7 | 70,8 | -2,9 | -8,3 |
| Pobre no extremo | 74,6 | 74,6 | 73,9 | 72,7 | 72,0 | 71,0 | 71,0 | 70,1 | -0,9 | -4,5 |
| **No pobre** | **71,6** | **72,0** | **71,6** | **71,7** | **71,4** | **70,7** | **70,1** | **71,4** | **1,3** | **-0,2** |

**Nota:** Serie actualizada con estimaciones ajustadas a las proyecciones de población (sin ajuste por grupos de edad).
**Fuente: Instituto Nacional de Estadística e Informática - Encuesta Nacional de Hogares.**

#### 6.1.7.2 Pobreza y participación en la actividad económica según tamaño de empresa

La mayoría de los pobres trabajan en micro o en pequeñas empresas. De cada 100 pobres que trabajan 82 lo hacen en establecimientos entre 1 a 5 trabajadores, mientras que la PEA ocupada no pobre que trabaja en este tipo de empresas es 63 de cada 100.

En grandes empresas (de 51 y más trabajadores) trabaja el 6,0% de la población pobre, mientras que los no pobres es el 22,5%.

## CUADRO N° 6.11
## PERÚ: POBLACIÓN ECONÓMICAMENTE ACTIVA OCUPADA, SEGÚN CONDICIÓN DE POBREZA Y TAMAÑO DE EMPRESA, 2009 - 2016
(Distribución porcentual)

| Condición de pobreza/ Tamaño de empresa | Años | | | | | | | |
|---|---|---|---|---|---|---|---|---|
| | 2009 | 2010 | 2011 | 2012 | 2013 | 2014 | 2015 | 2016 |
| **Total** | | | | | | | | |
| **Pobre** | **100,0** | **100,0** | **100,0** | **100,0** | **100,0** | **100,0** | **100,0** | **100,0** |
| De 1 a 5 trabajadores | 78,2 | 77,2 | 80,3 | 79,6 | 78,9 | 79,4 | 81,1 | 82,1 |
| De 6 a 10 trabajadores | 11,1 | 12,2 | 10,1 | 9,9 | 10,2 | 9,8 | 8,5 | 8,2 |
| De 11 a 50 trabajadores | 4,7 | 4,2 | 3,8 | 4,4 | 4,5 | 4,2 | 4,1 | 3,6 |
| De 51 y más trabajadores | 5,8 | 6,0 | 5,5 | 5,4 | 6,0 | 6,3 | 6,1 | 6,0 |
| No especificado | 0,2 | 0,4 | 0,4 | 0,6 | 0,4 | 0,3 | 0,2 | 0,2 |
| **Pobre extremo** | **100,0** | **100,0** | **100,0** | **100,0** | **100,0** | **100,0** | **100,0** | **100,0** |
| De 1 a 5 trabajadores | 82,1 | 80,1 | 84,2 | 83,3 | 83,4 | 83,1 | 85,8 | 87,4 |
| De 6 a 10 trabajadores | 13,9 | 15,2 | 12,6 | 11,9 | 14,0 | 13,1 | 11,0 | 8,9 |
| De 11 a 50 trabajadores | 2,1 | 1,6 | 1,4 | 2,2 | 1,3 | 1,5 | 1,0 | 1,7 |
| De 51 y más trabajadores | 1,9 | 3,1 | 1,7 | 2,4 | 1,2 | 2,0 | 2,1 | 2,0 |
| No especificado | 0,0 | 0,1 | 0,1 | 0,2 | 0,1 | 0,3 | 0,1 | 0,0 |
| **Pobre no extremo** | **100,0** | **100,0** | **100,0** | **100,0** | **100,0** | **100,0** | **100,0** | **100,0** |
| De 1 a 5 trabajadores | 76,6 | 76,2 | 79,2 | 78,6 | 77,8 | 78,6 | 80,0 | 80,9 |
| De 6 a 10 trabajadores | 10,0 | 11,3 | 9,3 | 9,4 | 9,2 | 9,0 | 7,9 | 8,0 |
| De 11 a 50 trabajadores | 5,8 | 5,0 | 4,5 | 5,1 | 5,3 | 4,8 | 4,8 | 4,0 |
| De 51 y más trabajadores | 7,3 | 6,9 | 6,5 | 6,3 | 7,2 | 7,3 | 7,0 | 6,8 |
| No especificado | 0,3 | 0,6 | 0,5 | 0,7 | 0,5 | 0,3 | 0,3 | 0,2 |
| **No pobre** | **100,0** | **100,0** | **100,0** | **100,0** | **100,0** | **100,0** | **100,0** | **100,0** |
| De 1 a 5 trabajadores | 59,7 | 61,0 | 61,0 | 59,8 | 60,8 | 61,4 | 62,1 | 62,8 |
| De 6 a 10 trabajadores | 7,1 | 7,1 | 6,9 | 6,8 | 6,6 | 6,5 | 6,1 | 5,9 |
| De 11 a 50 trabajadores | 8,7 | 8,4 | 7,9 | 8,1 | 8,3 | 7,8 | 8,0 | 7,6 |
| De 51 y más trabajadores | 23,0 | 21,9 | 22,4 | 23,2 | 22,8 | 22,8 | 22,4 | 22,5 |
| No especificado | 1,5 | 1,6 | 1,8 | 2,1 | 1,4 | 1,5 | 1,2 | 1,2 |

**Nota:** Serie actualizada con estimaciones ajustadas a las proyecciones de población (sin ajuste por grupos de edad).
**Fuente: Instituto Nacional de Estadística e Informática - Encuesta Nacional de Hogares.**

## GRÁFICO N° 6.13
## PERÚ: POBLACIÓN OCUPADA POR TAMAÑO DE EMPRESA, SEGÚN CONDICIÓN DE POBREZA, 2016
(Distribución porcentual)

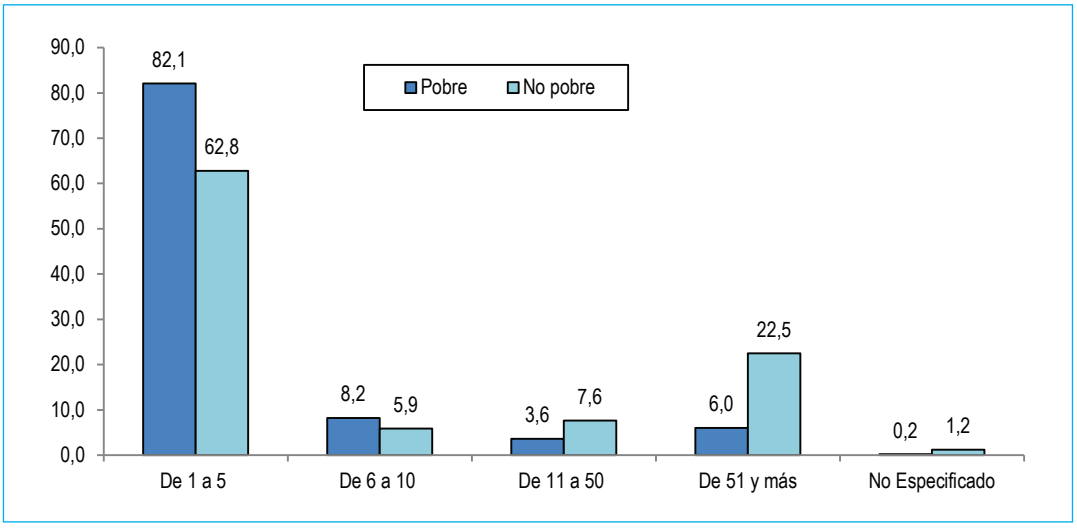


**Nota:** Serie actualizada con estimaciones ajustadas a las proyecciones de población (sin ajuste por grupos de edad).
**Fuente: Instituto Nacional de Estadística e Informática - Encuesta Nacional de Hogares.**

### 6.1.7.3 Pobreza y participación en la actividad económica según categoría de ocupación

Los resultados obtenidos para el año 2016, revelan que los pobres son generadores de su propio empleo, donde el 46,3% participa en el mercado laboral como trabajadores independientes, el 28,5% son trabajadores asalariados, el 22,2% son trabajadores familiares no remunerados, el 1,5% son patronos o empleadores y el 1,5% trabajadores del hogar.

En cambio, la población ocupada no pobre, el 48,3% son asalariados (empleados y obreros), el 35,7% son trabajadores independientes, el 8,5% trabajadores familiares no remunerados, el 5,0% patronos o empleadores y el 2,4% trabajadores del hogar.

**GRÁFICO N° 6.14**
**PERÚ: POBLACIÓN OCUPADA POR CATEGORÍA DE OCUPACIÓN, SEGÚN CONDICIÓN DE POBREZA, 2016**
(Porcentaje)

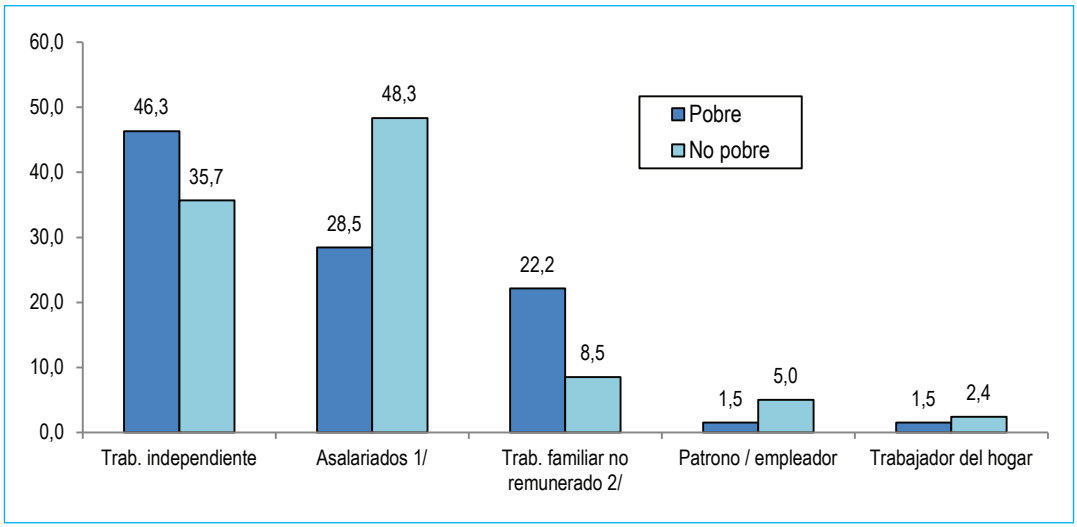


**Nota:** Serie actualizada con estimaciones ajustadas a las proyecciones de población (sin ajuste por grupos de edad).
1/ Comprende: empleados y obreros.
2/ Incluye también los trabajadores no remunerados de otros hogares y a practicantes sin remuneración.
**Fuente: Instituto Nacional de Estadística e Informática - Encuesta Nacional de Hogares.**

**CUADRO N° 6.12**
**PERÚ: POBLACIÓN ECONÓMICAMENTE ACTIVA OCUPADA, SEGÚN CONDICIÓN DE POBREZA Y CATEGORÍA DE OCUPACIÓN, 2009-2016**
(Distribución porcentual)

| Condición de pobreza / Categoría de ocupación | Años | | | | | | | |
|---|---|---|---|---|---|---|---|---|
| | 2009 | 2010 | 2011 | 2012 | 2013 | 2014 | 2015 | 2016 |
| **Total** | | | | | | | | |
| **Pobre** | **100,0** | **100,0** | **100,0** | **100,0** | **100,0** | **100,0** | **100,0** | **100,0** |
| Patrono / empleador | 3,2 | 3,0 | 2,9 | 2,7 | 2,4 | 1,9 | 1,4 | 1,5 |
| Asalariados 1/ | 27,0 | 27,2 | 25,7 | 27,9 | 28,4 | 27,6 | 28,8 | 28,5 |
| Trabajador independiente | 43,5 | 43,5 | 44,9 | 44,8 | 44,5 | 45,8 | 44,8 | 46,3 |
| Trab. familiar no remunerado 2/ | 24,2 | 24,3 | 24,7 | 22,3 | 22,9 | 22,9 | 23,3 | 22,2 |
| Trabajador del hogar | 2,1 | 2,0 | 1,8 | 2,4 | 1,9 | 1,7 | 1,7 | 1,5 |
| **Pobre extremo** | **100,0** | **100,0** | **100,0** | **100,0** | **100,0** | **100,0** | **100,0** | **100,0** |
| Patrono / empleador | 2,1 | 1,9 | 1,7 | 1,9 | 1,9 | 1,1 | 0,9 | 0,8 |
| Asalariados 1/ | 14,2 | 15,7 | 11,9 | 16,1 | 12,8 | 14,3 | 13,4 | 15,6 |
| Trabajador independiente | 47,5 | 46,8 | 48,5 | 48,5 | 49,4 | 49,8 | 49,6 | 50,3 |
| Trab. familiar no remunerado 2/ | 35,2 | 34,5 | 37,5 | 32,8 | 35,3 | 34,3 | 35,4 | 32,9 |
| Trabajador del hogar | 0,9 | 1,2 | 0,4 | 0,7 | 0,7 | 0,5 | 0,6 | 0,5 |
| **Pobre no extremo** | **100,0** | **100,0** | **100,0** | **100,0** | **100,0** | **100,0** | **100,0** | **100,0** |
| Patrono / empleador | 3,6 | 3,3 | 3,2 | 2,9 | 2,5 | 2,0 | 1,5 | 1,7 |
| Asalariados 1/ | 31,9 | 30,8 | 29,6 | 31,2 | 32,1 | 30,6 | 32,2 | 31,2 |
| Trabajador independiente | 42,0 | 42,5 | 43,9 | 43,7 | 43,3 | 45,0 | 43,8 | 45,5 |
| Trab. familiar no remunerado 2/ | 20,0 | 21,0 | 21,0 | 19,3 | 19,9 | 20,4 | 20,6 | 19,9 |
| Trabajador del hogar | 2,5 | 2,3 | 2,2 | 2,8 | 2,2 | 2,0 | 2,0 | 1,7 |
| **No pobre** | **100,0** | **100,0** | **100,0** | **100,0** | **100,0** | **100,0** | **100,0** | **100,0** |
| Patrono / empleador | 6,7 | 7,1 | 6,3 | 6,4 | 5,6 | 5,2 | 4,9 | 5,0 |
| Asalariados 1/ | 48,6 | 47,6 | 47,8 | 48,6 | 49,0 | 48,9 | 48,9 | 48,3 |
| Trabajador independiente | 32,8 | 33,7 | 34,0 | 33,8 | 33,9 | 34,8 | 34,9 | 35,7 |
| Trab. familiar no remunerado 2/ | 9,2 | 8,8 | 9,4 | 9,0 | 9,0 | 8,9 | 8,8 | 8,5 |
| Trabajador del hogar | 2,7 | 2,9 | 2,5 | 2,1 | 2,5 | 2,2 | 2,5 | 2,4 |

**Nota:** Serie actualizada con estimaciones ajustadas a las proyecciones de población (sin ajuste por grupos de edad).
1/ Comprende: empleados y obreros.
2/ Incluye también los trabajadores no remunerados de otros hogares y a practicantes sin remuneración.
**Fuente: Instituto Nacional de Estadística e Informática - Encuesta Nacional de Hogares.**

### 6.1.7.4 Pobreza y participación en la actividad económica según ramas de actividad

El 58,4% de los pobres que trabajan realizan actividades relacionadas a la agricultura, pesca y minería, mientras que la PEA no pobre que labora en esta actividad es el 21,1%. Más de una tercera parte (34,7%) de los no pobres se encuentran trabajando en la actividad de servicios y el 20,1% en comercio. La PEA pobre que labora en esta última actividad es el 11,1%. En cambio, en manufactura trabaja el 9,7% de los no pobres y el 8,1% de pobres.

## GRÁFICO N° 6.15
## PERÚ: POBLACIÓN OCUPADA POR RAMAS DE ACTIVIDAD, SEGÚN CONDICIÓN DE POBREZA, 2016
(Porcentaje)

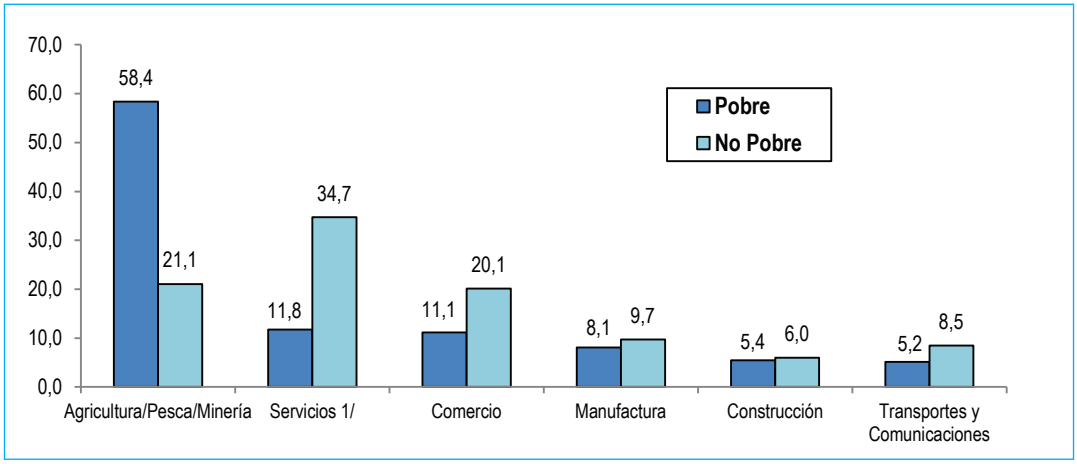


**Nota:** Serie actualizada con estimaciones ajustadas a las proyecciones de población (sin ajuste por grupos de edad).
1/ Comprende actividades: Servicios,Gas y electricidad, Restaurantes y Hoteles, Intermediación financiera, Sector Público, Salud, Educación, etc.
**Fuente: Instituto Nacional de Estadística e Informática - Encuesta Nacional de Hogares.**

## CUADRO N° 6.13
## PERÚ: POBLACIÓN ECONÓMICAMENTE ACTIVA OCUPADA, SEGÚN CONDICIÓN DE POBREZA Y RAMAS DE ACTIVIDAD, 2009-2016
(Distribución porcentual)

| Condición de pobreza / Ramas de actividad | Años | | | | | | | |
|---|---|---|---|---|---|---|---|---|
| | 2009 | 2010 | 2011 | 2012 | 2013 | 2014 | 2015 | 2016 |
| **Total** | | | | | | | | |
| **Pobre** | **100,0** | **100,0** | **100,0** | **100,0** | **100,0** | **100,0** | **100,0** | **100,0** |
| Agricultura/Pesca/Minería | 58,0 | 56,4 | 57,2 | 55,5 | 55,8 | 57,1 | 58,4 | 58,4 |
| Manufactura | 8,2 | 8,3 | 8,3 | 8,4 | 8,5 | 7,3 | 7,1 | 8,1 |
| Construcción | 4,0 | 4,9 | 4,7 | 5,4 | 5,2 | 5,1 | 5,3 | 5,4 |
| Comercio | 11,4 | 11,5 | 10,6 | 11,7 | 11,4 | 11,2 | 10,9 | 11,1 |
| Transportes y Comunicaciones | 4,7 | 4,5 | 4,9 | 4,7 | 4,6 | 5,4 | 5,2 | 5,2 |
| Servicios 1/ | 13,7 | 14,4 | 14,3 | 14,5 | 14,5 | 13,8 | 13,1 | 11,8 |
| **Pobre extremo** | **100,0** | **100,0** | **100,0** | **100,0** | **100,0** | **100,0** | **100,0** | **100,0** |
| Agricultura/Pesca/Minería | 82,2 | 81,4 | 82,6 | 80,6 | 81,1 | 83,7 | 82,8 | 83,9 |
| Manufactura | 5,3 | 4,7 | 5,6 | 4,9 | 6,2 | 4,5 | 4,9 | 4,5 |
| Construcción | 1,8 | 2,4 | 1,7 | 2,3 | 2,6 | 2,1 | 2,4 | 3,6 |
| Comercio | 4,1 | 4,0 | 4,9 | 4,4 | 4,8 | 4,2 | 3,8 | 2,4 |
| Transportes y Comunicaciones | 1,4 | 1,3 | 1,0 | 2,0 | 1,0 | 1,3 | 1,5 | 1,4 |
| Servicios 1/ | 5,2 | 6,2 | 4,2 | 5,9 | 4,3 | 4,2 | 4,6 | 4,2 |
| **Pobre no extremo** | **100,0** | **100,0** | **100,0** | **100,0** | **100,0** | **100,0** | **100,0** | **100,0** |
| Agricultura/Pesca/Minería | 48,7 | 48,5 | 50,0 | 48,4 | 49,7 | 51,2 | 53,0 | 53,0 |
| Manufactura | 9,3 | 9,4 | 9,1 | 9,3 | 9,0 | 8,0 | 7,6 | 8,9 |
| Construcción | 4,8 | 5,7 | 5,5 | 6,2 | 5,8 | 5,7 | 5,9 | 5,8 |
| Comercio | 14,2 | 13,9 | 12,3 | 13,7 | 13,0 | 12,8 | 12,4 | 13,0 |
| Transportes y Comunicaciones | 5,9 | 5,5 | 6,0 | 5,4 | 5,5 | 6,3 | 6,0 | 6,0 |
| Servicios 1/ | 17,0 | 17,0 | 17,1 | 16,9 | 17,0 | 16,0 | 15,0 | 13,4 |
| **No Pobre** | **100,0** | **100,0** | **100,0** | **100,0** | **100,0** | **100,0** | **100,0** | **100,0** |
| Agricultura/Pesca/Minería | 15,9 | 16,7 | 18,6 | 18,8 | 19,4 | 20,2 | 21,0 | 21,1 |
| Manufactura | 11,6 | 11,2 | 10,6 | 10,9 | 10,4 | 9,8 | 9,8 | 9,7 |
| Construcción | 5,3 | 5,6 | 5,7 | 5,7 | 6,2 | 6,3 | 6,5 | 6,0 |
| Comercio | 21,6 | 21,6 | 21,1 | 21,4 | 21,5 | 21,3 | 20,2 | 20,1 |
| Transportes y Comunicaciones | 8,9 | 8,8 | 8,5 | 8,0 | 8,0 | 8,0 | 8,3 | 8,5 |
| Servicios 1/ | 36,7 | 36,1 | 35,5 | 35,2 | 34,5 | 34,4 | 34,3 | 34,7 |

**Nota:** Serie actualizada con estimaciones ajustadas a las proyecciones de población (sin ajuste por grupos de edad).
1/ Comprende actividades: Electricidad, Gas y Agua, Restaurantes y Hoteles, Intermediación Financiera, Sector Público, Salud, Educación, etc.
**Fuente: Instituto Nacional de Estadística e Informática - Encuesta Nacional de Hogares.**

## 6.2 Perfil de los hogares según condición de pobreza

Los hogares analizados, según condición de pobreza presentan características diferenciadas en el tamaño, composición, edad del jefe de hogar, acceso a servicios básicos y a las tecnologías de información y comunicaciones.

### 6.2.1 Composición demográfica de los hogares

Los hogares de los pobres no sólo tienen un mayor tamaño sino que también están conformados por una mayor proporción de niños/niñas y adolescentes implicando por consiguiente mayores tasas de dependencia económica en dichos hogares, esta situación contrasta con los hogares de los no pobres.

En el año 2016, en el 76,4% de los hogares pobres del país había al menos un niño/niña o un/una adolescente menor de 18 años de edad, mientras que en los hogares no pobres fue en el 55,6%. En cambio, en el 44,4% de los hogares no pobres sus miembros tienen 18 años o más, mientras que en los hogares pobres presentan esta característica el 23,6%.

La mayor proporción de población menor de 18 años de edad entre los pobres se asocia a las aún altas tasas de fecundidad y una elevada dependencia demográfica.

**GRÁFICO N° 6.16**
**PERÚ: COMPOSICIÓN DEMOGRÁFICA DE LOS HOGARES, SEGÚN CONDICIÓN DE POBREZA, 2016**
(Porcentaje)

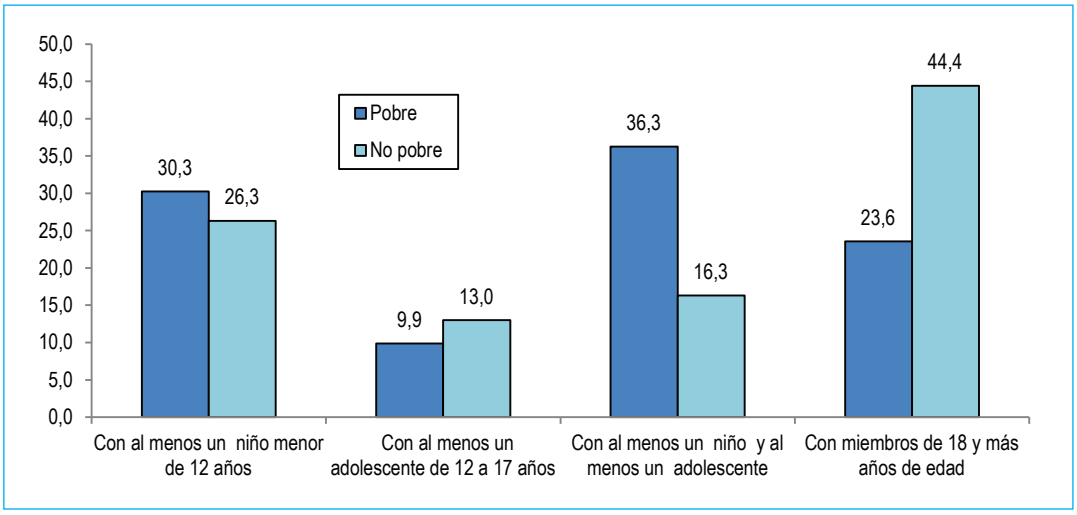


**Fuente: Instituto Nacional de Estadística e Informática - Encuesta Nacional de Hogares.**

Comparado con el año 2015, los hogares pobres con niños/niñas y adolescentes entre sus miembros, han disminuido en 0,6 punto porcentual; asimismo los hogares con niños, niñas menores de 12 años de edad disminuyó en 1,1 puntos porcentuales. En cambio, los hogares no pobres con niños y adolescentes entre sus miembros han aumentado en 0,3 punto porcentual; asimismo se han incrementado ligeramente en 0,1 punto porcentual los hogares con niños, niñas menores de 12 años de edad.

**CUADRO N° 6.14**
**PERÚ: COMPOSICIÓN DE LOS HOGARES DE ACUERDO A LA EDAD DE LOS MIEMBROS, SEGÚN CONDICIÓN DE POBREZA, 2009 - 2016**
(Distribución porcentual)

| Condición de pobreza / Composición de los hogares | Años | | | | | | | |
|---|---|---|---|---|---|---|---|---|
| | 2009 | 2010 | 2011 | 2012 | 2013 | 2014 | 2015 | 2016 |
| **Pobre** | **100,0** | **100,0** | **100,0** | **100,0** | **100,0** | **100,0** | **100,0** | **100,0** |
| **Con niños/niñas o adolescentes** | **79,1** | **78,4** | **77,9** | **75,4** | **76,0** | **76,8** | **77,0** | **76,4** |
| Con al menos un niño menor de 12 años | 29,7 | 29,2 | 28,3 | 27,0 | 27,5 | 28,8 | 31,4 | 30,3 |
| Con al menos un adolescente de 12 a 17 años | 11,2 | 10,8 | 11,0 | 10,5 | 11,1 | 10,5 | 10,0 | 9,9 |
| Con al menos un niño y al menos un adolescente | 38,3 | 38,4 | 38,6 | 37,9 | 37,3 | 37,4 | 35,7 | 36,3 |
| **Con miembros de 18 y más años de edad** | **20,9** | **21,6** | **22,1** | **24,6** | **24,0** | **23,2** | **23,0** | **23,6** |
| **Pobre extremo** | **100,0** | **100,0** | **100,0** | **100,0** | **100,0** | **100,0** | **100,0** | **100,0** |
| **Con niños/niñas o adolescentes** | **75,4** | **75,7** | **73,9** | **75,3** | **71,3** | **74,2** | **77,3** | **76,1** |
| Con al menos un niño menor de 12 años | 27,8 | 28,1 | 26,5 | 25,4 | 24,2 | 25,0 | 31,4 | 26,3 |
| Con al menos un adolescente de 12 a 17 años | 8,3 | 7,3 | 7,5 | 7,6 | 9,2 | 9,4 | 8,1 | 9,1 |
| Con al menos un niño y al menos un adolescente | 39,4 | 40,4 | 39,9 | 42,3 | 37,9 | 39,8 | 37,8 | 40,7 |
| **Con miembros de 18 y más años de edad** | **24,6** | **24,3** | **26,1** | **24,7** | **28,7** | **25,8** | **22,7** | **23,9** |
| **Pobre no extremo** | **100,0** | **100,0** | **100,0** | **100,0** | **100,0** | **100,0** | **100,0** | **100,0** |
| **Con niños/niñas o adolescentes** | **80,6** | **79,3** | **79,0** | **75,4** | **77,1** | **77,4** | **77,0** | **76,5** |
| Con al menos un niño menor de 12 años | 30,4 | 29,6 | 28,8 | 27,4 | 28,3 | 29,7 | 31,4 | 31,1 |
| Con al menos un adolescente de 12 a 17 años | 12,3 | 11,9 | 12,1 | 11,3 | 11,6 | 10,7 | 10,3 | 10,0 |
| Con al menos un niño y al menos un adolescente | 37,8 | 37,8 | 38,2 | 36,7 | 37,2 | 36,9 | 35,2 | 35,3 |
| **Con miembros de 18 y más años de edad** | **19,4** | **20,7** | **21,0** | **24,6** | **22,9** | **22,6** | **23,0** | **23,5** |
| **No pobre** | **100,0** | **100,0** | **100,0** | **100,0** | **100,0** | **100,0** | **100,0** | **100,0** |
| **Con niños/niñas o adolescentes** | **61,6** | **60,4** | **59,2** | **57,5** | **56,8** | **55,4** | **55,3** | **55,6** |
| Con al menos un niño menor de 12 años | 27,5 | 26,4 | 25,6 | 24,6 | 24,8 | 24,3 | 26,2 | 26,3 |
| Con al menos un adolescente de 12 a 17 años | 16,1 | 16,7 | 16,0 | 15,6 | 14,9 | 14,7 | 13,0 | 13,0 |
| Con al menos un niño y al menos un adolescente | 18,1 | 17,3 | 17,7 | 17,3 | 17,1 | 16,5 | 16,1 | 16,3 |
| **Con miembros de 18 y más años de edad** | **38,4** | **39,6** | **40,8** | **42,5** | **43,2** | **44,6** | **44,7** | **44,4** |

**Fuente: Instituto Nacional de Estadística e Informática - Encuesta Nacional de Hogares.**

## 6.2.2 Edad del jefe de hogar según condición de pobreza

Al analizar los resultados del año 2016, la edad promedio del jefe/jefa de hogar pobre fue de 50,9 años, teniendo 1,4 años menos que un jefe de hogar no pobre (52,3 años). En el área urbana, el jefe de hogar pobre (49,8 años) es relativamente más joven que el jefe de hogar no pobre (52,0 años). En el área rural, la edad promedio del jefe de hogar pobre fue de 51,8 años, teniendo 2,0 años menos que un jefe de hogar no pobre (53,8 años).

**CUADRO N° 6.15**
**PERÚ: EDAD PROMEDIO DEL JEFE DE HOGAR, SEGÚN CONDICIÓN DE POBREZA Y ÁREA DE RESIDENCIA, 2009-2016**
(Años)

| Condición de pobreza / Área de residencia | Años | | | | | | | | Variación (en años) | |
|---|---|---|---|---|---|---|---|---|---|---|
| | 2009 | 2010 | 2011 | 2012 | 2013 | 2014 | 2015 | 2016 | 2016-2015 | 2016-2009 |
| **Total** | | | | | | | | | | |
| **Pobre** | **49,9** | **50,6** | **51,0** | **51,9** | **52,3** | **52,0** | **50,3** | **50,9** | **0,6** | **1,0** |
| Pobre extremo | 51,8 | 52,6 | 53,3 | 52,6 | 54,5 | 52,8 | 50,5 | 50,9 | 0,4 | -0,9 |
| Pobre no extremo | 49,1 | 50,0 | 50,3 | 51,7 | 51,8 | 51,8 | 50,3 | 50,8 | 0,5 | 1,7 |
| **No pobre** | **50,6** | **51,0** | **52,2** | **52,5** | **52,7** | **53,2** | **52,4** | **52,3** | **-0,1** | **1,7** |
| **Urbana** | | | | | | | | | | |
| **Pobre** | **47,8** | **49,3** | **49,0** | **51,1** | **50,8** | **50,4** | **49,4** | **49,8** | **0,4** | **2,0** |
| Pobre extremo | 50,8 | 52,4 | 51,4 | 52,6 | 56,3 | 49,6 | 48,8 | 50,0 | 1,2 | -0,8 |
| Pobre no extremo | 47,5 | 49,0 | 48,8 | 51,0 | 50,4 | 50,4 | 49,5 | 49,8 | 0,3 | 2,3 |
| **No pobre** | **50,4** | **50,8** | **52,1** | **52,2** | **52,5** | **52,8** | **52,2** | **52,0** | **-0,2** | **1,6** |
| **Rural** | | | | | | | | | | |
| **Pobre** | **51,5** | **51,8** | **52,6** | **52,6** | **53,7** | **53,5** | **51,2** | **51,8** | **0,6** | **0,3** |
| Pobre extremo | 51,9 | 52,7 | 53,6 | 52,6 | 54,1 | 53,4 | 50,9 | 51,0 | 0,1 | -0,9 |
| Pobre no extremo | 51,2 | 51,2 | 52,0 | 52,5 | 53,5 | 53,6 | 51,3 | 52,1 | 0,8 | 0,9 |
| **No pobre** | **51,8** | **52,1** | **53,0** | **53,7** | **53,9** | **54,8** | **53,5** | **53,8** | **0,3** | **2,0** |

**Fuente: Instituto Nacional de Estadística e Informática - Encuesta Nacional de Hogares.**

## 6.2.3 Tamaño del hogar según condición de pobreza

Los hogares pobres son de mayor tamaño y tienen un mayor número de niñas y niños que el hogar promedio de los hogares no pobres.

Según los resultados observados, el hogar pobre tiene en promedio un miembro más que los hogares no pobres del total nacional. Por área de residencia, los hogares urbanos pobres tienen 1,3 miembros más que un hogar no pobre y en el área rural la diferencia es de 1,1 miembros.

**GRÁFICO N° 6.17**
**PERÚ: PROMEDIO DE MIEMBROS DEL HOGAR, SEGÚN CONDICIÓN DE POBREZA, 2016**

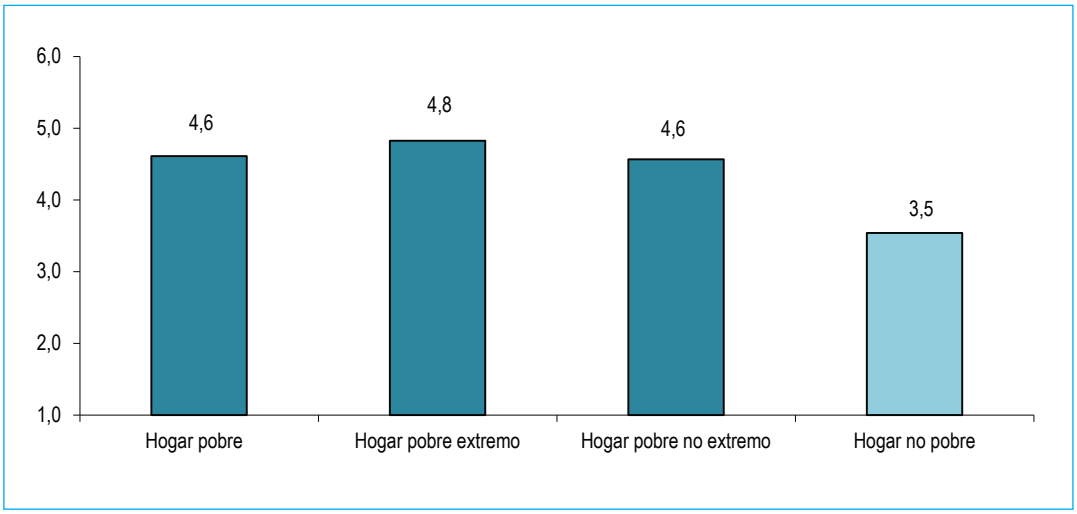


**Fuente: Instituto Nacional de Estadística e Informática - Encuesta Nacional de Hogares.**

**CUADRO N° 6.16**
**PERÚ: PROMEDIO DE MIEMBROS DEL HOGAR, SEGÚN CONDICIÓN DE POBREZA Y ÁREA DE RESIDENCIA, 2009 - 2016**
(Número de personas)

| Condición de pobreza / Área de residencia | Años | | | | | | | |
|---|---|---|---|---|---|---|---|---|
| | 2009 | 2010 | 2011 | 2012 | 2013 | 2014 | 2015 | 2016 |
| **Total** | | | | | | | | |
| **Pobre** | **4,8** | **4,8** | **4,8** | **4,7** | **4,7** | **4,7** | **4,5** | **4,6** |
| Pobre extremo | 4,9 | 4,9 | 4,9 | 5,0 | 4,8 | 4,8 | 4,7 | 4,8 |
| Pobre no extremo | 4,8 | 4,8 | 4,8 | 4,6 | 4,7 | 4,7 | 4,5 | 4,6 |
| **No pobre** | **3,8** | **3,7** | **3,7** | **3,7** | **3,7** | **3,6** | **3,5** | **3,5** |
| **Urbana** | | | | | | | | |
| **Pobre** | **5,1** | **5,0** | **5,0** | **5,0** | **5,0** | **5,0** | **4,8** | **4,9** |
| Pobre extremo | 5,4 | 5,3 | 5,2 | 5,8 | 4,8 | 5,1 | 5,2 | 5,4 |
| Pobre no extremo | 5,1 | 5,0 | 5,0 | 4,9 | 5,0 | 5,0 | 4,7 | 4,9 |
| **No pobre** | **3,8** | **3,8** | **3,8** | **3,7** | **3,7** | **3,7** | **3,6** | **3,6** |
| **Rural** | | | | | | | | |
| **Pobre** | **4,6** | **4,7** | **4,6** | **4,5** | **4,5** | **4,4** | **4,3** | **4,3** |
| Pobre extremo | 4,8 | 4,8 | 4,8 | 4,9 | 4,7 | 4,7 | 4,6 | 4,7 |
| Pobre no extremo | 4,4 | 4,6 | 4,5 | 4,3 | 4,4 | 4,3 | 4,2 | 4,2 |
| **No pobre** | **3,6** | **3,6** | **3,5** | **3,4** | **3,5** | **3,3** | **3,2** | **3,2** |

**Fuente: Instituto Nacional de Estadística e Informática - Encuesta Nacional de Hogares.**

## 6.2.4 Jefatura de hogar según condición de pobreza

Según jefatura de hogar, en el año 2016, el 28,2% de los hogares del país fueron conducidos por mujeres y el 71,8% por hombres. De acuerdo a la condición de pobreza, se observa que en el grupo de los hogares no pobres, mayor proporción de mujeres son jefas de hogar; así de cada 100 hogares no pobres 30 tienen como jefa a una mujer. En cambio, entre los hogares pobres de cada 100 hogares 22 son conducidos por mujeres.

En los últimos años, se observa que la proporción de hogares no pobres conducidos por mujeres presenta una tendencia creciente.

**CUADRO N° 6.17**
**PERÚ: JEFATURA DE HOGAR, SEGÚN CONDICIÓN DE POBREZA Y SEXO, 2009-2016**
(Porcentaje respecto de la condición de pobreza y sexo)

| Condición de pobreza / Sexo | Años | | | | | | | |
|---|---|---|---|---|---|---|---|---|
| | 2009 | 2010 | 2011 | 2012 | 2013 | 2014 | 2015 | 2016 |
| **Total** | **100,0** | **100,0** | **100,0** | **100,0** | **100,0** | **100,0** | **100,0** | **100,0** |
| Hombre | 76,0 | 75,0 | 74,6 | 74,2 | 73,5 | 72,4 | 72,0 | 71,8 |
| Mujer | 24,0 | 25,0 | 25,4 | 25,8 | 26,5 | 27,6 | 28,0 | 28,2 |
| **Pobre** | **100,0** | **100,0** | **100,0** | **100,0** | **100,0** | **100,0** | **100,0** | **100,0** |
| Hombre | 79,2 | 78,5 | 78,1 | 77,9 | 77,9 | 77,2 | 76,2 | 78,5 |
| Mujer | 20,8 | 21,5 | 21,9 | 22,1 | 22,1 | 22,8 | 23,8 | 21,5 |
| **Pobre extremo** | **100,0** | **100,0** | **100,0** | **100,0** | **100,0** | **100,0** | **100,0** | **100,0** |
| Hombre | 80,0 | 78,4 | 80,1 | 81,8 | 80,0 | 81,0 | 77,7 | 81,8 |
| Mujer | 20,0 | 21,6 | 19,9 | 18,2 | 20,0 | 19,0 | 22,3 | 18,2 |
| **Pobre no extremo** | **100,0** | **100,0** | **100,0** | **100,0** | **100,0** | **100,0** | **100,0** | **100,0** |
| Hombre | 78,9 | 78,5 | 77,6 | 76,8 | 77,4 | 76,3 | 75,8 | 77,9 |
| Mujer | 21,1 | 21,5 | 22,4 | 23,2 | 22,6 | 23,7 | 24,2 | 22,1 |
| **No Pobre** | **100,0** | **100,0** | **100,0** | **100,0** | **100,0** | **100,0** | **100,0** | **100,0** |
| Hombre | 74,7 | 73,8 | 73,6 | 73,2 | 72,5 | 71,3 | 71,1 | 70,4 |
| Mujer | 25,3 | 26,2 | 26,4 | 26,8 | 27,5 | 28,7 | 28,9 | 29,6 |

**Fuente: Instituto Nacional de Estadística e Informática - Encuesta Nacional de Hogares.**

### 6.2.5 Tipo de hogar

Se define hogar al grupo formado por los miembros del hogar emparentados entre sí por sangre, adopción o matrimonio, incluyéndose las uniones consensuales cuando son estables.

Dependiendo de quienes constituyen la familia, la Comisión Económica para América Latina y El Caribe (CEPAL), distingue cinco tipos de hogares cuyas relaciones internas y externas pueden ser significativamente diferentes: unipersonal, nuclear, extendido, compuesto y sin núcleo. De acuerdo a esta definición, caracteriza al país una heterogeneidad de arreglos familiares, los cuales originan los distintos tipos de hogares. La pobreza afecta de manera diferente a los distintos tipos de hogares, sistemáticamente los que tienen más miembros y más niños tienden a estar afectados por ella.

**Clasificación propuesta por la CEPAL sobre la organización interna de hogares**

| | | |
|---|---|---|
| Hogar nuclear | : | Constituido por una pareja con o sin hijos, o sólo jefe con hijos. |
| Hogar extendido | : | Formado por un hogar nuclear al que se le agrega otro pariente. |
| Hogar compuesto | : | Constituido por un hogar nuclear o extendido al que se le agregan otras personas que no están ligadas por lazos de parentesco alguno (excluyendo a trabajadores del servicio doméstico). |
| Hogares sin núcleo | : | Conformado por una persona jefe de hogar sin cónyuge ni hijos pero que vive con otras personas con las que puede o no tener otras relaciones de parentesco. |
| Hogar unipersonal | : | Formado por una persona sola, sin grupo de convivencia alguno. |

Formulado en base a: *Panorama Social de América Latina, 1997.* Santiago de Chile: CEPAL, 1998.

Con esta clasificación de los hogares realizada por la CEPAL, en el país predomina el tipo de hogar nuclear, es decir los conformados por el jefe y cónyuge con o sin hijos (as), o sólo jefe o jefa con hijos (as).

Los resultados de la Encuesta Nacional de Hogares 2016 muestran que existe mayor proporción de hogares nucleares entre los pobres (65,5%) que entre los no pobres (61,8%).

El segundo tipo de organización familiar del país que llega a representar menos de una quinta parte (19,7%) de los hogares del país, es el extendido, que se caracteriza por la presencia de otros parientes que conviven en el núcleo familiar. La situación económica de los hogares hace que esta forma de organización familiar sea adoptada como estrategia de supervivencia y mejoramiento de las condiciones de vida de sus integrantes, así también, puede ser producto de la migración hacia la ciudad; un poco menos de la cuarta parte (24,0%) de los hogares en situación de pobreza son extendidos; mientras que en los no pobres este tipo de hogar representa el 18,8%.

Los hogares compuestos, también son una estrategia de supervivencia que se ha ampliado para acoger a personas sin vínculos cercanos. Componen este tipo de hogar, además del jefe, cónyuge e hijos y otros parientes, a otras personas que no son parientes (no incluye a los trabajadores del hogar). En el país, el 1,8% de los hogares pobres y de los no pobres son compuestos, en el caso de los pobres extremos el 1,4%.

Otro tipo de hogar, son aquellos constituidos por personas que viven solas, que conforman el denominado hogar unipersonal, por opción o por viudez deciden formar su propio hogar. En el año 2016, el 12,0% de los hogares del país son de este tipo. Se observa mayor proporción de hogares no pobres unipersonales (13,2%) que hogares pobres (5,7%).

El 4,1% de los hogares del país lo conforman los hogares sin núcleo. Estos hogares están constituidos por un jefe de hogar sin cónyuge ni hijos, aunque pueden haber personas con otras relaciones de parentesco. Según condición de pobreza, se observa una mayor proporción de este tipo de hogares en los hogares no pobres (4,3%), que en los hogares en situación de pobreza (2,9%).

## CUADRO N° 6.18
## PERÚ: TIPO DE HOGAR, SEGÚN CONDICIÓN DE POBREZA, 2009-2016
(Porcentaje respecto del total de hogares)

| Tipo de hogar/ Condición de pobreza | Anual | | | | | | | | Variación (Puntos porcentuales) | |
|---|---|---|---|---|---|---|---|---|---|---|
| | 2009 | 2010 | 2011 | 2012 | 2013 | 2014 | 2015 | 2016 | 2016-2015 | 2016-2009 |
| **Total** | **100,0** | **100,0** | **100,0** | **100,0** | **100,0** | **100,0** | **100,0** | **100,0** | | |
| Unipersonal | 10,4 | 10,4 | 10,4 | 11,4 | 11,6 | 11,5 | 11,7 | 12,0 | 0,3 | 1,6 |
| Nuclear | 60,0 | 60,5 | 59,9 | 59,6 | 59,7 | 60,6 | 62,5 | 62,4 | -0,1 | 2,4 |
| Extendido | 21,8 | 21,7 | 22,4 | 22,2 | 22,1 | 21,3 | 19,6 | 19,7 | 0,1 | -2,1 |
| Compuesto | 3,5 | 3,3 | 3,1 | 2,6 | 2,5 | 2,5 | 1,9 | 1,8 | -0,1 | -1,7 |
| Sin núcleo | 4,3 | 4,1 | 4,2 | 4,2 | 4,0 | 4,1 | 4,2 | 4,1 | -0,1 | -0,2 |
| **Pobre** | **100,0** | **100,0** | **100,0** | **100,0** | **100,0** | **100,0** | **100,0** | **100,0** | | |
| Unipersonal | 6,5 | 6,4 | 6,9 | 7,4 | 6,8 | 6,3 | 5,9 | 5,7 | -0,2 | -0,8 |
| Nuclear | 61,3 | 60,7 | 59,6 | 59,2 | 60,1 | 61,6 | 66,6 | 65,5 | -1,1 | 4,2 |
| Extendido | 25,6 | 26,3 | 26,9 | 27,0 | 27,7 | 26,8 | 23,0 | 24,0 | 1,0 | -1,6 |
| Compuesto | 3,3 | 3,0 | 3,3 | 2,9 | 2,6 | 2,3 | 2,0 | 1,8 | -0,2 | -1,5 |
| Sin núcleo | 3,2 | 3,7 | 3,3 | 3,5 | 2,9 | 3,0 | 2,4 | 2,9 | 0,5 | -0,3 |
| **Pobre extremo** | **100,0** | **100,0** | **100,0** | **100,0** | **100,0** | **100,0** | **100,0** | **100,0** | | |
| Unipersonal | 9,3 | 9,0 | 9,5 | 8,3 | 9,2 | 7,6 | 7,1 | 6,3 | -0,8 | -3,0 |
| Nuclear | 60,8 | 60,0 | 58,0 | 59,0 | 60,1 | 63,1 | 64,9 | 69,0 | 4,1 | 8,2 |
| Extendido | 24,1 | 24,7 | 26,8 | 27,3 | 24,6 | 25,7 | 23,5 | 21,4 | -2,1 | -2,7 |
| Compuesto | 2,7 | 2,2 | 2,3 | 2,8 | 2,0 | 1,1 | 1,7 | 1,4 | -0,3 | -1,3 |
| Sin núcleo | 3,2 | 4,2 | 3,5 | 2,5 | 3,9 | 2,5 | 2,8 | 2,0 | -0,8 | -1,2 |
| **Pobre no extremo** | **100,0** | **100,0** | **100,0** | **100,0** | **100,0** | **100,0** | **100,0** | **100,0** | | |
| Unipersonal | 5,4 | 5,6 | 6,1 | 7,2 | 6,2 | 6,0 | 5,7 | 5,6 | -0,1 | 0,2 |
| Nuclear | 61,5 | 60,9 | 60,1 | 59,3 | 60,0 | 61,2 | 66,9 | 64,7 | -2,2 | 3,2 |
| Extendido | 26,2 | 26,8 | 26,9 | 26,8 | 28,4 | 27,1 | 22,9 | 24,6 | 1,7 | -1,6 |
| Compuesto | 3,6 | 3,2 | 3,6 | 3,0 | 2,7 | 2,6 | 2,1 | 1,9 | -0,2 | -1,7 |
| Sin núcleo | 3,3 | 3,5 | 3,2 | 3,7 | 2,7 | 3,1 | 2,3 | 3,1 | 0,8 | -0,2 |
| **No Pobre** | **100,0** | **100,0** | **100,0** | **100,0** | **100,0** | **100,0** | **100,0** | **100,0** | | |
| Unipersonal | 11,9 | 11,8 | 11,4 | 12,5 | 12,8 | 12,7 | 13,0 | 13,2 | 0,2 | 1,3 |
| Nuclear | 59,5 | 60,5 | 60,0 | 59,7 | 59,6 | 60,4 | 61,6 | 61,8 | 0,2 | 2,3 |
| Extendido | 20,2 | 20,1 | 21,0 | 20,9 | 20,8 | 20,0 | 18,9 | 18,8 | -0,1 | -1,4 |
| Compuesto | 3,6 | 3,4 | 3,1 | 2,5 | 2,5 | 2,5 | 1,9 | 1,8 | -0,1 | -1,8 |
| Sin núcleo | 4,7 | 4,2 | 4,5 | 4,4 | 4,3 | 4,4 | 4,6 | 4,3 | -0,3 | -0,4 |

**Fuente: Instituto Nacional de Estadística e Informática - Encuesta Nacional de Hogares.**

## GRÁFICO N° 6.18
## PERÚ: TIPO DE HOGAR, SEGÚN CONDICIÓN DE POBREZA, 2016
(Porcentaje)

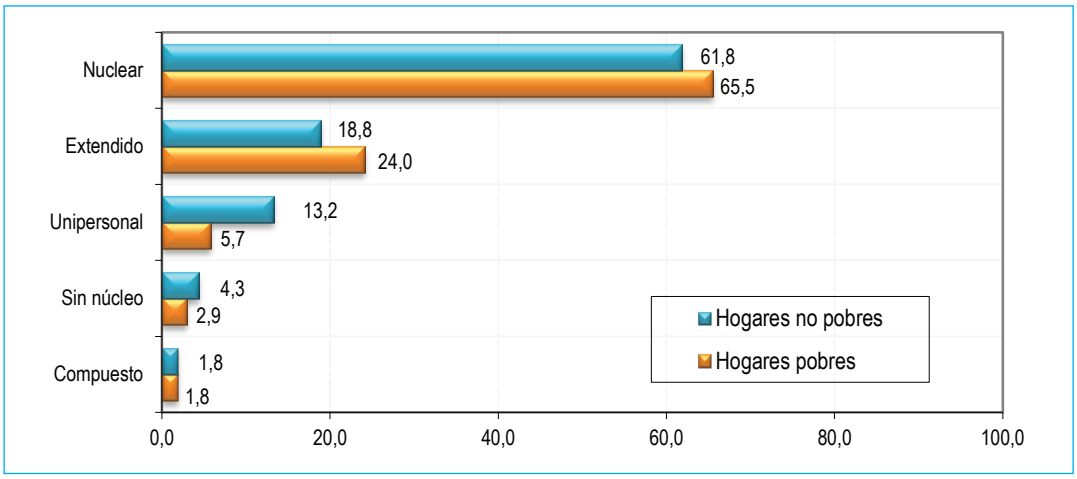


**Fuente: Instituto Nacional de Estadística e Informática - Encuesta Nacional de Hogares.**

### 6.2.6 Perceptor de ingresos

Los resultados de la Encuesta Nacional de Hogares 2016 revelan que en el 29,6% de los hogares del país existe una sola persona que percibe ingresos, este porcentaje alcanza al 29,0% en los hogares pobres extremos, mientras que en los hogares no pobres el 30,2% tiene un solo perceptor de ingresos. Asimismo, en el 39,9% de los hogares existen dos personas que tienen ingresos, en el 49,3% de los hogares pobres extremos y el 38,7% de los hogares no pobres tienen dos perceptores de ingreso.

El 30,2% de los hogares tienen 3 y más perceptores de ingresos, siendo más elevados en los hogares no pobres con 30,8%, en cambio, en los hogares pobres extremos representan el 21,6%. Esto se debe entre otros factores, a la composición por edades de los miembros del hogar, al número de potenciales perceptores de ingresos, donde es menor entre los hogares pobres, lo cual está relacionado con la mayor presencia de niños, que limita el número de personas que el hogar puede enviar al mercado laboral. Otro factor, es que en los hogares pobres es más frecuente el trabajo no remunerado en términos monetarios, ya que muchos se insertan en negocios familiares.

**CUADRO N° 6.19**
**PERÚ: PERCEPTORES DE INGRESOS DE LOS HOGARES, SEGÚN CONDICIÓN DE POBREZA, 2009-2016**
(Porcentaje)

| Perceptores de ingresos/ Condición de pobreza | Anual | | | | | | | | Variación (Puntos porcentuales) | |
|---|---|---|---|---|---|---|---|---|---|---|
| | 2009 | 2010 | 2011 | 2012 | 2013 | 2014 | 2015 | 2016 | 2016-2015 | 2016-2009 |
| **Total** | **100,0** | **100,0** | **100,0** | **100,0** | **100,0** | **100,0** | **100,0** | **100,0** | | |
| Con 1 perceptor | 30,2 | 28,4 | 28,5 | 28,6 | 28,4 | 28,4 | 29,9 | 29,6 | -0,3 | -0,6 |
| Con 2 perceptores | 37,0 | 36,5 | 36,9 | 37,5 | 37,4 | 37,9 | 40,6 | 39,9 | -0,7 | 2,9 |
| Con 3 y más perceptores | 32,4 | 34,6 | 34,1 | 33,6 | 33,8 | 33,4 | 29,3 | 30,2 | 0,9 | -2,2 |
| Sin Perceptores | 0,5 | 0,5 | 0,4 | 0,3 | 0,4 | 0,3 | 0,3 | 0,3 | 0,0 | -0,2 |
| **Pobre** | **100,0** | **100,0** | **100,0** | **100,0** | **100,0** | **100,0** | **100,0** | **100,0** | | |
| Con 1 perceptor | 33,2 | 30,7 | 32,3 | 31,6 | 29,6 | 27,8 | 27,4 | 26,7 | -0,7 | -6,5 |
| Con 2 perceptores | 38,2 | 38,1 | 38,1 | 37,9 | 39,0 | 41,6 | 45,3 | 45,7 | 0,4 | 7,5 |
| Con 3 y más perceptores | 28,0 | 30,7 | 29,0 | 30,2 | 30,9 | 30,3 | 27,0 | 27,3 | 0,3 | -0,7 |
| Sin Perceptores | 0,6 | 0,5 | 0,6 | 0,3 | 0,6 | 0,3 | 0,3 | 0,3 | 0,0 | -0,3 |
| **Pobre extremo** | **100,0** | **100,0** | **100,0** | **100,0** | **100,0** | **100,0** | **100,0** | **100,0** | | |
| Con 1 perceptor | 41,4 | 37,5 | 38,8 | 35,5 | 34,9 | 33,3 | 30,3 | 29,0 | -1,3 | -12,4 |
| Con 2 perceptores | 39,0 | 40,3 | 41,5 | 42,8 | 42,0 | 43,3 | 47,8 | 49,3 | 1,5 | 10,3 |
| Con 3 y más perceptores | 18,9 | 21,3 | 18,7 | 21,5 | 22,3 | 23,2 | 21,1 | 21,6 | 0,5 | 2,7 |
| Sin Perceptores | 0,7 | 0,8 | 1,0 | 0,2 | 0,8 | 0,2 | 0,8 | 0,0 | -0,8 | -0,7 |
| **Pobre no extremo** | **100,0** | **100,0** | **100,0** | **100,0** | **100,0** | **100,0** | **100,0** | **100,0** | 0,0 | 0,0 |
| Con 1 perceptor | 30,1 | 28,5 | 30,4 | 30,5 | 28,2 | 26,6 | 26,8 | 26,2 | -0,6 | -3,9 |
| Con 2 perceptores | 37,8 | 37,4 | 37,2 | 36,6 | 38,2 | 41,2 | 44,7 | 44,9 | 0,2 | 7,1 |
| Con 3 y más perceptores | 31,6 | 33,7 | 32,0 | 32,6 | 33,0 | 31,9 | 28,3 | 28,6 | 0,3 | -3,0 |
| Sin Perceptores | 0,6 | 0,4 | 0,5 | 0,3 | 0,6 | 0,3 | 0,2 | 0,3 | 0,1 | -0,3 |
| **No pobre** | **100,0** | **100,0** | **100,0** | **100,0** | **100,0** | **100,0** | **100,0** | **100,0** | | |
| Con 1 perceptor | 28,9 | 27,6 | 27,4 | 27,9 | 28,1 | 28,5 | 30,4 | 30,2 | -0,2 | 1,3 |
| Con 2 perceptores | 36,5 | 36,0 | 36,6 | 37,4 | 37,0 | 37,1 | 39,5 | 38,7 | -0,8 | 2,2 |
| Con 3 y más perceptores | 34,1 | 36,0 | 35,6 | 34,5 | 34,5 | 34,1 | 29,8 | 30,8 | 1,0 | -3,3 |
| Sin Perceptores | 0,5 | 0,5 | 0,4 | 0,2 | 0,4 | 0,4 | 0,3 | 0,3 | 0,0 | -0,2 |

**Fuente: Instituto Nacional de Estadística e Informática - Encuesta Nacional de Hogares.**

**GRÁFICO N° 6.19**
**PERÚ: NÚMERO DE PERCEPTORES DE INGRESOS, SEGÚN CONDICIÓN DE POBREZA, 2016**
(Porcentaje)

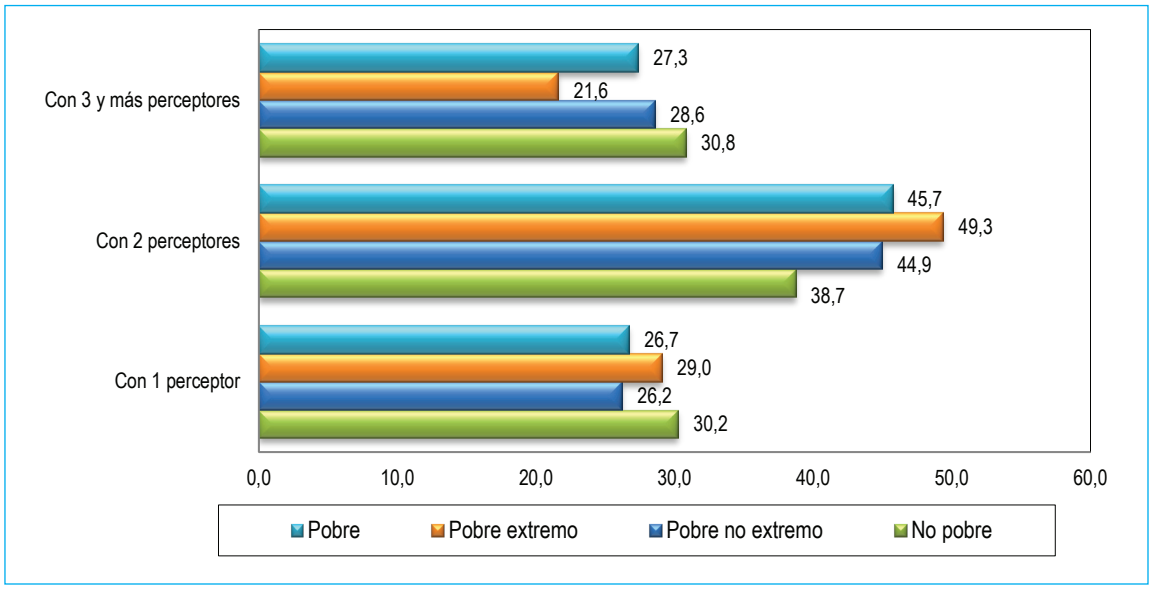


**Fuente: Instituto Nacional de Estadística e Informática - Encuesta Nacional de Hogares.**

## 6.3 Características de la vivienda y pobreza

### 6.3.1 Material predominante en paredes exteriores de la vivienda

El material que predomina en las paredes exteriores de la vivienda de los pobres es el adobe / quincha (46,0%), mientras que, en las paredes de la vivienda de los no pobres, predomina el ladrillo o bloque de cemento (59,3%).

**GRÁFICO N° 6.20**
**PERÚ: MATERIAL PREDOMINANTE EN PAREDES EXTERIORES DE LA VIVIENDA, SEGÚN CONDICIÓN DE POBREZA, 2016**
(Porcentaje)

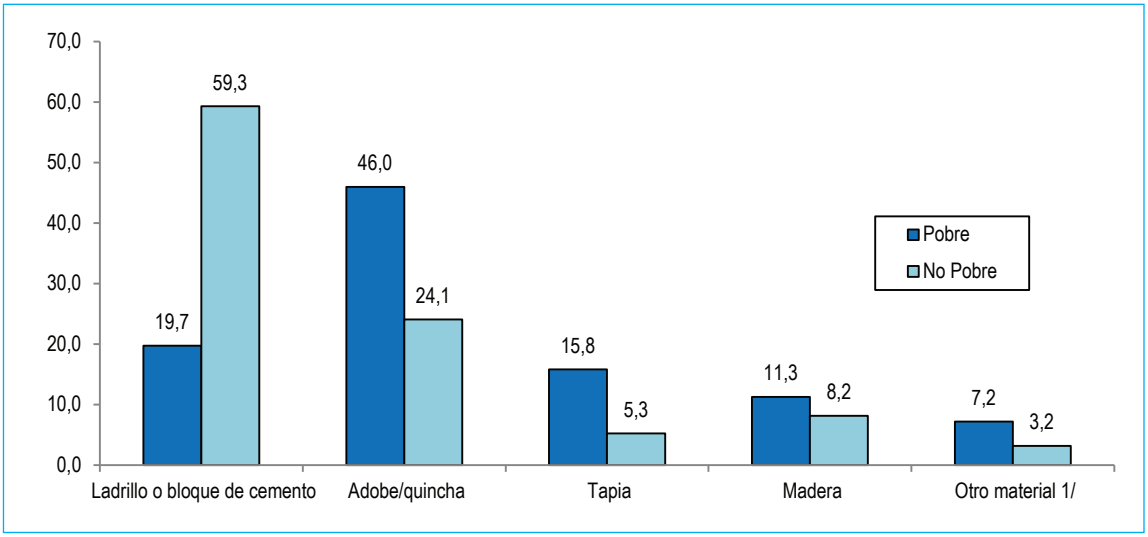


1/ Incluye: Estera, piedra con barro u otro material como cartón, latas, etc.
**Fuente: Instituto Nacional de Estadística e Informática - Encuesta Nacional de Hogares.**

**CUADRO N° 6.20**
**PERÚ: MATERIAL PREDOMINANTE EN PAREDES EXTERIORES DE LA VIVIENDA, SEGÚN CONDICIÓN DE POBREZA, 2009-2016**
(Porcentaje respecto al total de hogares)

| Condición de pobreza / Material predominante en paredes exteriores | Años | | | | | | | | Variación (Puntos porcentuales) | |
|---|---|---|---|---|---|---|---|---|---|---|
| | 2009 | 2010 | 2011 | 2012 | 2013 | 2014 | 2015 | 2016 | 2016-2015 | 2016-2009 |
| **Total** | | | | | | | | | | |
| **Pobre** | | | | | | | | | | |
| -Ladrillo o bloque de cemento | 18,1 | 19,9 | 18,8 | 19,3 | 20,1 | 19,2 | 20,0 | 19,7 | -0,3 | 1,6 |
| -Adobe/quincha | 47,3 | 47,0 | 46,8 | 46,8 | 47,0 | 45,6 | 46,2 | 46,0 | -0,2 | -1,3 |
| -Tapia | 15,0 | 14,4 | 15,3 | 15,7 | 15,0 | 16,4 | 15,3 | 15,8 | 0,5 | 0,8 |
| -Madera | 8,9 | 8,6 | 9,0 | 8,9 | 10,6 | 10,9 | 11,0 | 11,3 | 0,3 | 2,4 |
| -Otro material 1/ | 10,6 | 10,2 | 10,1 | 9,2 | 7,3 | 7,9 | 7,5 | 7,2 | -0,3 | -3,4 |
| **Pobre extremo** | | | | | | | | | | |
| -Ladrillo o bloque de cemento | 2,4 | 3,8 | 3,3 | 3,6 | 3,6 | 4,2 | 6,0 | 3,8 | -2,2 | 1,4 |
| -Adobe/quincha | 52,9 | 54,5 | 52,0 | 54,1 | 56,9 | 53,1 | 52,8 | 54,8 | 2,0 | 1,9 |
| -Tapia | 23,4 | 22,4 | 25,4 | 25,0 | 23,8 | 26,3 | 23,3 | 22,8 | -0,5 | -0,6 |
| -Madera | 7,3 | 7,9 | 8,5 | 6,9 | 7,5 | 6,5 | 8,4 | 9,6 | 1,2 | 2,3 |
| -Otro material 1/ | 14,0 | 11,4 | 10,9 | 10,5 | 8,1 | 9,9 | 9,5 | 9,0 | -0,5 | -5,0 |
| **Pobre no extremo** | | | | | | | | | | |
| -Ladrillo o bloque de cemento | 24,4 | 25,1 | 23,4 | 23,8 | 24,2 | 22,7 | 23,1 | 23,1 | 0,0 | -1,3 |
| -Adobe/quincha | 45,1 | 44,5 | 45,3 | 44,7 | 44,6 | 43,9 | 44,7 | 44,1 | -0,6 | -1,0 |
| -Tapia | 11,7 | 11,8 | 12,3 | 13,1 | 12,8 | 14,1 | 13,6 | 14,3 | 0,7 | 2,6 |
| -Madera | 9,6 | 8,8 | 9,1 | 9,5 | 11,3 | 11,8 | 11,5 | 11,6 | 0,1 | 2,0 |
| -Otro material 1/ | 9,3 | 9,8 | 9,9 | 8,9 | 7,1 | 7,4 | 7,1 | 6,8 | -0,3 | -2,5 |
| **No pobre** | | | | | | | | | | |
| -Ladrillo o bloque de cemento | 63,9 | 63,4 | 61,1 | 61,3 | 60,9 | 59,8 | 59,4 | 59,3 | -0,1 | -4,6 |
| -Adobe/quincha | 22,5 | 22,8 | 24,3 | 24,4 | 24,3 | 25,3 | 24,6 | 24,1 | -0,5 | 1,6 |
| -Tapia | 3,8 | 4,2 | 4,1 | 4,2 | 4,6 | 4,7 | 4,9 | 5,3 | 0,4 | 1,5 |
| -Madera | 5,6 | 5,2 | 6,3 | 6,5 | 6,8 | 7,0 | 7,9 | 8,2 | 0,3 | 2,6 |
| -Otro material 1/ | 4,2 | 4,4 | 4,2 | 3,6 | 3,3 | 3,2 | 3,2 | 3,2 | 0,0 | -1,0 |

1/ Incluye: Estera, piedra con barro u otro material como cartón, latas, etc.
**Fuente: Instituto Nacional de Estadística e Informática - Encuesta Nacional de Hogares.**

## 6.3.2 Material predominante en el piso de la vivienda

En el 62,6% de los hogares pobres predomina la tierra en el piso de su vivienda, en el caso de los hogares no pobres es en el 21,2%. En el 48,6% de los hogares no pobres predomina cemento en el piso de sus viviendas, mientras que en la vivienda de los pobres en el 26,9% predomina este material. Solo en el 1,7% de la vivienda de los pobres predomina en el piso parquet/láminas o losetas, mientras que en el 24,3% del piso de la vivienda los no pobres predomina este material.

## GRÁFICO N° 6.21
## PERÚ: MATERIAL PREDOMINANTE EN EL PISO DE LA VIVIENDA, SEGÚN CONDICIÓN DE POBREZA, 2016
(Porcentaje)

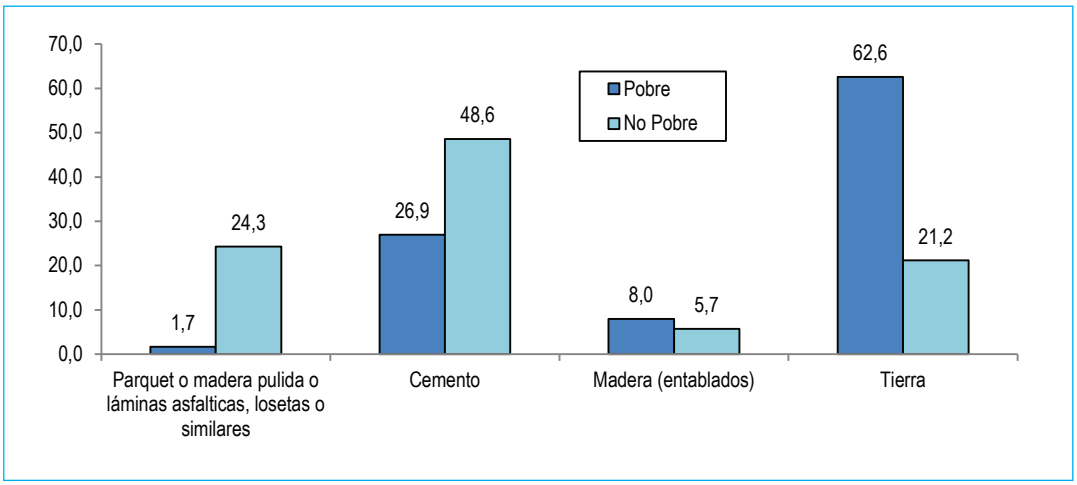


Fuente: Instituto Nacional de Estadística e Informática - Encuesta Nacional de Hogares.

## CUADRO N° 6.21
## PERÚ: MATERIAL PREDOMINANTE EN EL PISO DE LA VIVIENDA, SEGÚN CONDICIÓN DE POBREZA, 2009-2016
(Porcentaje respecto al total de hogares)

| Condición de pobreza / Materiales predominante en el piso | Años | | | | | | | | Variación (Puntos porcentuales) | |
|---|---|---|---|---|---|---|---|---|---|---|
| | 2009 | 2010 | 2011 | 2012 | 2013 | 2014 | 2015 | 2016 | 2016-2015 | 2016-2009 |
| **Total** | | | | | | | | | | |
| **Pobre** | | | | | | | | | | |
| -Parquet o madera pulida o láminas asfálticas, losetas o similares | 0,7 | 1,3 | 1,5 | 1,3 | 1,8 | 1,5 | 2,1 | 1,7 | -0,4 | 1,0 |
| -Cemento | 23,2 | 24,7 | 24,5 | 26,7 | 24,1 | 24,5 | 25,7 | 26,9 | 1,2 | 3,7 |
| -Madera (entablados) | 5,9 | 5,3 | 5,6 | 6,1 | 6,6 | 6,2 | 6,6 | 8,0 | 1,4 | 2,1 |
| -Tierra | 68,6 | 66,4 | 66,9 | 64,7 | 66,8 | 66,9 | 65,0 | 62,6 | -2,4 | -6,0 |
| -Otro material | 1,7 | 2,3 | 1,5 | 1,2 | 0,8 | 0,9 | 0,7 | 0,9 | 0,2 | -0,8 |
| **Pobre extremo** | | | | | | | | | | |
| -Parquet o madera pulida o láminas asfálticas, losetas o similares | 0,0 | 0,4 | 0,1 | 0,5 | 0,1 | 0,1 | 0,5 | 0,1 | -0,4 | 0,1 |
| -Cemento | 5,6 | 6,0 | 8,4 | 6,0 | 6,4 | 6,3 | 6,7 | 7,8 | 1,1 | 2,2 |
| -Madera (entablados) | 5,6 | 4,5 | 5,6 | 5,0 | 5,5 | 3,8 | 5,8 | 7,2 | 1,4 | 1,6 |
| -Tierra | 85,6 | 85,7 | 84,0 | 86,6 | 86,9 | 89,1 | 85,9 | 83,3 | -2,6 | -2,3 |
| -Otro material | 3,3 | 3,3 | 1,9 | 1,9 | 1,2 | 0,7 | 1,1 | 1,6 | 0,5 | -1,7 |
| **Pobre no extremo** | | | | | | | | | | |
| -Parquet o madera pulida o láminas asfálticas, losetas o similares | 0,9 | 1,6 | 1,9 | 1,6 | 2,3 | 1,8 | 2,4 | 2,0 | -0,4 | 1,1 |
| -Cemento | 30,2 | 30,8 | 29,2 | 32,6 | 28,5 | 28,8 | 29,9 | 31,0 | 1,1 | 0,8 |
| -Madera (entablados) | 6,0 | 5,5 | 5,6 | 6,4 | 6,8 | 6,7 | 6,7 | 8,1 | 1,4 | 2,1 |
| -Tierra | 61,8 | 60,1 | 61,9 | 58,5 | 61,8 | 61,7 | 60,4 | 58,2 | -2,2 | -3,6 |
| -Otro material | 1,1 | 1,9 | 1,4 | 1,0 | 0,6 | 1,0 | 0,6 | 0,7 | 0,1 | -0,4 |
| **No pobre** | | | | | | | | | | |
| -Parquet o madera pulida o láminas asfálticas, losetas o similares | 24,3 | 23,5 | 22,8 | 23,6 | 22,7 | 22,8 | 23,3 | 24,3 | 1,0 | 0,0 |
| -Cemento | 51,1 | 51,1 | 50,6 | 50,2 | 50,2 | 49,5 | 49,3 | 48,6 | -0,7 | -2,5 |
| -Madera (entablados) | 5,3 | 5,4 | 5,6 | 5,5 | 5,3 | 5,7 | 5,5 | 5,7 | 0,2 | 0,4 |
| -Tierra | 18,9 | 19,5 | 20,6 | 20,2 | 21,4 | 21,7 | 21,6 | 21,2 | -0,4 | 2,3 |
| -Otro material | 0,4 | 0,5 | 0,4 | 0,5 | 0,3 | 0,3 | 0,3 | 0,2 | -0,1 | -0,2 |

Fuente: Instituto Nacional de Estadística e Informática - Encuesta Nacional de Hogares.

### 6.3.3 Material predominante en los techos de la vivienda

Al año 2016 se observa que la gran mayoría de las viviendas de los pobres tienen techo de teja o calamina (77,8%), mientras que el 46,1% de los no pobres cuenta en sus viviendas con este tipo de techo.

Los hogares pobres con techo de concreto alcanzan solo al 10,4%, en cambio en las viviendas de los no pobres, este llega al 44,9%.

Las viviendas con techo de material precario llegan al 11,9% de los pobres y al 9,0% de los no pobres.

**CUADRO N° 6.22**
**PERÚ: MATERIAL PREDOMINANTE EN EL TECHO DE LA VIVIENDA, SEGÚN CONDICIÓN DE POBREZA, 2009-2016**
(Porcentaje respecto al total de hogares)

| Condición de pobreza / Materiales predominante en el techo | Anual | | | | | | | | Variación (Puntos porcentuales) | |
|---|---|---|---|---|---|---|---|---|---|---|
| | 2009 | 2010 | 2011 | 2012 | 2013 | 2014 | 2015 | 2016 | 2016-2015 | 2016-2009 |
| **Pobre** | | | | | | | | | | |
| Viviendas con techo de concreto | 9,3 | 10,5 | 10,3 | 10,6 | 9,9 | 10,3 | 10,0 | 10,4 | 0,4 | 1,1 |
| Viviendas con techo de teja, calamina | 68,4 | 68,5 | 70,2 | 70,9 | 75,4 | 76,0 | 76,7 | 77,8 | 1,1 | 9,4 |
| Viviendas con techo de material precario | 22,3 | 21,1 | 19,6 | 18,5 | 14,6 | 13,7 | 13,3 | 11,9 | -1,4 | -10,4 |
| **Pobre extremo** | | | | | | | | | | |
| Viviendas con techo de concreto | 1,2 | 0,7 | 1,4 | 1,7 | 1,5 | 0,8 | 2,2 | 1,5 | -0,7 | 0,3 |
| Viviendas con techo de teja, calamina | 71,4 | 71,2 | 74,0 | 74,8 | 81,1 | 83,2 | 82,9 | 85,5 | 2,6 | 14,1 |
| Viviendas con techo de material precario | 27,4 | 28,1 | 24,6 | 23,5 | 17,4 | 16,0 | 14,9 | 13,0 | -1,9 | -14,4 |
| **Pobre no extremo** | | | | | | | | | | |
| Viviendas con techo de concreto | 12,5 | 13,7 | 12,9 | 13,1 | 12,0 | 12,5 | 11,7 | 12,2 | 0,5 | -0,3 |
| Viviendas con techo de teja, calamina | 67,2 | 67,6 | 69,0 | 69,9 | 74,0 | 74,3 | 75,3 | 76,2 | 0,9 | 9,0 |
| Viviendas con techo de material precario | 20,3 | 18,8 | 18,1 | 17,0 | 14,0 | 13,2 | 13,0 | 11,6 | -1,4 | -8,7 |
| **No Pobre** | | | | | | | | | | |
| Viviendas con techo de concreto | 49,8 | 49,0 | 47,2 | 47,1 | 46,0 | 45,2 | 45,1 | 44,9 | -0,2 | -4,9 |
| Viviendas con techo de teja, calamina | 38,7 | 40,3 | 42,0 | 42,6 | 43,7 | 44,5 | 45,5 | 46,1 | 0,6 | 7,4 |
| Viviendas con techo de material precario | 11,5 | 10,7 | 10,8 | 10,2 | 10,3 | 10,2 | 9,5 | 9,0 | -0,5 | -2,5 |

**Fuente: Instituto Nacional de Estadística e Informática - Encuesta Nacional de Hogares.**

### 6.3.4 Número de cuartos por hogar

La vivienda de los pobres y pobres extremos tienen en promedio menor número de cuartos y mayor número de personas, existiendo una mayor densidad poblacional e índice de hacinamiento. Según resultados de la Encuesta Nacional de Hogares de 2016, el promedio de cuartos de un hogar pobre es de 2,8, mientras que la de un hogar no pobre es de 3,5 cuartos.

Tanto en el área urbana como rural el promedio de cuartos de un hogar pobre son casi similares y no presentan variación significativa con el transcurrir de los años. En cambio, entre los no pobres de ambas áreas si existe diferencia, así mientras que en el área urbana es de 3,6 cuartos en el área rural es de 3,0 cuartos.

**CUADRO N° 6.23**
**PERÚ: PROMEDIO DE CUARTOS POR HOGAR, SEGÚN CONDICIÓN DE POBREZA Y ÁREA DE RESIDENCIA, 2009 - 2016**
(Porcentaje)

| Condición de pobreza/ Área de residencia | Anual | | | | | | | |
|---|---|---|---|---|---|---|---|---|
| | 2009 | 2010 | 2011 | 2012 | 2013 | 2014 | 2015 | 2016 |
| **Total** | **3,5** | **3,5** | **3,5** | **3,5** | **3,5** | **3,5** | **3,3** | **3,3** |
| **Pobre** | **2,8** | **2,9** | **2,9** | **2,9** | **2,9** | **2,9** | **2,8** | **2,8** |
| Pobre extremo | 2,6 | 2,6 | 2,6 | 2,6 | 2,6 | 2,6 | 2,5 | 2,6 |
| Pobre no extremo | 2,9 | 3,0 | 2,9 | 2,9 | 2,9 | 2,9 | 2,9 | 2,8 |
| **No pobre** | **3,8** | **3,7** | **3,7** | **3,7** | **3,6** | **3,6** | **3,5** | **3,5** |
| **Urbana** | **3,7** | **3,7** | **3,7** | **3,7** | **3,6** | **3,6** | **3,5** | **3,5** |
| **Pobre** | **2,9** | **3,0** | **2,9** | **3,0** | **3,0** | **2,9** | **2,9** | **2,9** |
| Pobre extremo | 2,6 | 2,4 | 2,7 | 2,8 | 2,8 | 2,6 | 2,4 | 2,7 |
| Pobre no extremo | 2,9 | 3,0 | 2,9 | 3,0 | 3,0 | 2,9 | 2,9 | 2,9 |
| **No pobre** | **3,8** | **3,8** | **3,9** | **3,8** | **3,7** | **3,7** | **3,6** | **3,6** |
| **Rural** | **3,0** | **3,0** | **3,0** | **3,0** | **3,0** | **3,0** | **2,9** | **2,9** |
| **Pobre** | **2,8** | **2,8** | **2,8** | **2,8** | **2,8** | **2,8** | **2,7** | **2,7** |
| Pobre extremo | 2,6 | 2,6 | 2,6 | 2,6 | 2,6 | 2,6 | 2,5 | 2,6 |
| Pobre no extremo | 3,0 | 3,0 | 2,9 | 2,9 | 2,9 | 2,9 | 2,7 | 2,8 |
| **No pobre** | **3,3** | **3,2** | **3,2** | **3,1** | **3,1** | **3,1** | **3,0** | **3,0** |

**Fuente: Instituto Nacional de Estadística e Informática - Encuesta Nacional de Hogares.**

## 6.3.5 Tenencia de la vivienda

En la condición de tenencia de una vivienda propia, la gran mayoría (79,9%) de los pobres tienen vivienda propia, mientras que los no pobres el 72,8% son propietarios de la vivienda que ocupan. La diferencia radica en el tipo de vivienda, material predominante de paredes, piso y techo, acabados, acceso a servicios básicos, área de construcción y ubicación de la vivienda de cada estrato social. Si bien la gran mayoría de pobres y pobres extremos son propietarios de su vivienda, sin embargo son viviendas precarias y sin servicios básicos adecuados, los cuales se demuestran en los párrafos siguientes.

**CUADRO N° 6.24**
**PERÚ: FORMAS DE TENENCIA DE LA VIVIENDA PARTICULAR, SEGÚN CONDICIÓN DE POBREZA, 2009-2016**
(Distribución porcentual)

| Formas de tenencia de la vivienda particular/ Condición de pobreza | Anual | | | | | | | | Variación (Puntos porcentuales) | |
|---|---|---|---|---|---|---|---|---|---|---|
| | 2009 | 2010 | 2011 | 2012 | 2013 | 2014 | 2015 | 2016 | 2016-2015 | 2016-2009 |
| **Total** | **100,0** | **100,0** | **100,0** | **100,0** | **100,0** | **100,0** | **100,0** | **100,0** | | |
| Alquilada | 10,6 | 9,9 | 9,2 | 8,9 | 9,0 | 8,9 | 9,3 | 9,5 | 0,2 | -1,1 |
| Propia 1/ | 72,4 | 73,1 | 74,1 | 74,9 | 76,0 | 75,8 | 74,8 | 74,0 | -0,8 | 1,6 |
| Otra forma 2/ | 17,1 | 17,0 | 16,7 | 16,2 | 15,1 | 15,3 | 15,9 | 16,5 | 0,6 | -0,6 |
| **Pobre** | **100,0** | **100,0** | **100,0** | **100,0** | **100,0** | **100,0** | **100,0** | **100,0** | | |
| Alquilada | 4,6 | 4,0 | 4,5 | 4,2 | 4,3 | 4,0 | 4,6 | 5,0 | 0,4 | 0,4 |
| Propia 1/ | 79,4 | 80,0 | 80,6 | 81,2 | 81,8 | 81,8 | 80,8 | 79,9 | -0,9 | 0,5 |
| Otra forma 2/ | 16,0 | 16,0 | 14,9 | 14,7 | 13,9 | 14,2 | 14,7 | 15,1 | 0,4 | -0,9 |
| **Pobre extremo** | **100,0** | **100,0** | **100,0** | **100,0** | **100,0** | **100,0** | **100,0** | **100,0** | | |
| Alquilada | 1,7 | 1,4 | 1,7 | 1,7 | 1,7 | 1,3 | 2,2 | 2,2 | 0,0 | 0,5 |
| Propia 1/ | 85,0 | 85,7 | 84,9 | 85,7 | 86,3 | 86,9 | 85,4 | 84,2 | -1,2 | -0,8 |
| Otra forma 2/ | 13,3 | 12,9 | 13,5 | 12,6 | 12,0 | 11,7 | 12,4 | 13,6 | 1,2 | 0,3 |
| **Pobre no extremo** | **100,0** | **100,0** | **100,0** | **100,0** | **100,0** | **100,0** | **100,0** | **100,0** | | |
| Alquilada | 5,8 | 4,9 | 5,3 | 4,8 | 4,9 | 4,6 | 5,1 | 5,6 | 0,5 | -0,2 |
| Propia 1/ | 77,2 | 78,1 | 79,4 | 79,9 | 80,7 | 80,7 | 79,7 | 79,0 | -0,7 | 1,8 |
| Otra forma 2/ | 17,1 | 17,0 | 15,3 | 15,2 | 14,4 | 14,8 | 15,2 | 15,5 | 0,3 | -1,6 |
| **No Pobre** | **100,0** | **100,0** | **100,0** | **100,0** | **100,0** | **100,0** | **100,0** | **100,0** | | |
| Alquilada | 12,9 | 12,0 | 10,6 | 10,2 | 10,1 | 10,1 | 10,3 | 10,4 | 0,1 | -2,5 |
| Propia 1/ | 69,6 | 70,7 | 72,2 | 73,2 | 74,6 | 74,4 | 73,5 | 72,8 | -0,7 | 3,2 |
| Otra forma 2/ | 17,5 | 17,3 | 17,2 | 16,6 | 15,3 | 15,5 | 16,2 | 16,8 | 0,6 | -0,7 |

1/ Comprende: Propia totalmente pagada, propia por invasión, propia comprándola a plazos.
2/ Comprende: Cedida por el centro de trabajo, cedida por otro hogar o institución u otra forma de tenencia.
**Fuente: Instituto Nacional de Estadística e Informática - Encuesta Nacional de Hogares.**

## 6.3.6 Tenencia del título de propiedad de la vivienda

Si bien, la gran mayoría de los pobres son propietarios de la vivienda que ocupan, los que tienen título de propiedad es solo el 27,8%, entre los pobres extremos esta proporción es de 10,5%.

La falta del título de propiedad en los pobres, limita las posibilidades de acceder al crédito, ya que no tienen posibilidades de ofrecer garantías sólidas directas que les faciliten mejorar sus viviendas, iniciar negocios o realizar cualquier inversión productiva. Asimismo, el no tener título de propiedad restringe la movilidad residencial y laboral. En el caso de los no pobres, el 61,0% tienen título de propiedad de su vivienda.

Según área de residencia, la tenencia de título de propiedad es mayor en el área urbana que en el área rural, tanto en los pobres como no pobres, sin embargo dentro de cada ámbito, más población no pobre tienen título de propiedad de su vivienda.

## CUADRO N° 6.25
## PERÚ: CONDICIÓN DE TENENCIA DE TÍTULO DE PROPIEDAD DE LAS VIVIENDAS, SEGÚN CONDICIÓN DE POBREZA Y ÁREA DE RESIDENCIA, 2009 - 2016
(Distribución porcentual)

| Tenencia de título de propiedad/ Condición de pobreza/ Área de residencia | Anual | | | | | | | |
|---|---|---|---|---|---|---|---|---|
| | 2009 | 2010 | 2011 | 2012 | 2013 | 2014 | 2015 | 2016 |
| **Total** | **100,0** | **100,0** | **100,0** | **100,0** | **100,0** | **100,0** | **100,0** | **100,0** |
| Con título de propiedad | 67,4 | 66,9 | 64,4 | 58,6 | 58,4 | 56,1 | 53,5 | 55,0 |
| Sin título de propiedad | 32,6 | 33,1 | 35,6 | 41,4 | 41,6 | 43,9 | 46,5 | 45,0 |
| **Pobre** | **100,0** | **100,0** | **100,0** | **100,0** | **100,0** | **100,0** | **100,0** | **100,0** |
| Con título de propiedad | 48,3 | 48,7 | 45,4 | 32,5 | 32,9 | 29,2 | 24,1 | 27,8 |
| Sin título de propiedad | 51,7 | 51,3 | 54,6 | 67,5 | 67,1 | 70,8 | 75,9 | 72,2 |
| **Pobre extremo** | **100,0** | **100,0** | **100,0** | **100,0** | **100,0** | **100,0** | **100,0** | **100,0** |
| Con título de propiedad | 36,9 | 36,6 | 36,4 | 17,5 | 17,3 | 11,5 | 7,6 | 10,5 |
| Sin título de propiedad | 63,1 | 63,4 | 63,6 | 82,5 | 82,7 | 88,5 | 92,4 | 89,5 |
| **Pobre no extremo** | **100,0** | **100,0** | **100,0** | **100,0** | **100,0** | **100,0** | **100,0** | **100,0** |
| Con título de propiedad | 53,2 | 53,0 | 48,2 | 37,0 | 37,0 | 33,5 | 27,9 | 31,7 |
| Sin título de propiedad | 46,8 | 47,0 | 51,8 | 63,0 | 63,0 | 66,5 | 72,1 | 68,3 |
| **No pobre** | **100,0** | **100,0** | **100,0** | **100,0** | **100,0** | **100,0** | **100,0** | **100,0** |
| Con título de propiedad | 76,0 | 74,0 | 70,8 | 66,5 | 65,2 | 62,7 | 60,5 | 61,0 |
| Sin título de propiedad | 24,0 | 26,0 | 29,2 | 33,5 | 34,8 | 37,3 | 39,5 | 39,0 |
| **Urbana** | **100,0** | **100,0** | **100,0** | **100,0** | **100,0** | **100,0** | **100,0** | **100,0** |
| Con título de propiedad | 79,8 | 77,9 | 75,1 | 75,0 | 74,2 | 72,5 | 69,2 | 70,1 |
| Sin título de propiedad | 20,2 | 22,1 | 24,9 | 25,0 | 25,8 | 27,5 | 30,8 | 29,9 |
| **Pobre** | **100,0** | **100,0** | **100,0** | **100,0** | **100,0** | **100,0** | **100,0** | **100,0** |
| Con título de propiedad | 69,7 | 68,5 | 62,6 | 60,1 | 59,9 | 55,6 | 47,0 | 51,8 |
| Sin título de propiedad | 30,3 | 31,5 | 37,4 | 39,9 | 40,1 | 44,4 | 53,0 | 48,2 |
| **Pobre extremo** | **100,0** | **100,0** | **100,0** | **100,0** | **100,0** | **100,0** | **100,0** | **100,0** |
| Con título de propiedad | 62,7 | 59,9 | 47,5 | 43,8 | 53,4 | 38,5 | 31,5 | 32,1 |
| Sin título de propiedad | 37,3 | 40,1 | 52,5 | 56,2 | 46,6 | 61,5 | 68,5 | 67,9 |
| **Pobre no extremo** | **100,0** | **100,0** | **100,0** | **100,0** | **100,0** | **100,0** | **100,0** | **100,0** |
| Con título de propiedad | 70,5 | 69,4 | 63,8 | 61,3 | 60,3 | 56,7 | 47,9 | 53,1 |
| Sin título de propiedad | 29,5 | 30,6 | 36,2 | 38,7 | 39,7 | 43,3 | 52,1 | 46,9 |
| **No pobre** | **100,0** | **100,0** | **100,0** | **100,0** | **100,0** | **100,0** | **100,0** | **100,0** |
| Con título de propiedad | 81,9 | 79,7 | 77,2 | 77,3 | 76,3 | 74,8 | 72,2 | 72,3 |
| Sin título de propiedad | 18,1 | 20,3 | 22,8 | 22,7 | 23,7 | 25,2 | 27,8 | 27,7 |
| **Rural** | **100,0** | **100,0** | **100,0** | **100,0** | **100,0** | **100,0** | **100,0** | **100,0** |
| Con título de propiedad | 39,2 | 40,9 | 39,4 | 18,7 | 18,2 | 14,8 | 12,9 | 15,2 |
| Sin título de propiedad | 60,8 | 59,1 | 60,6 | 81,3 | 81,8 | 85,2 | 87,1 | 84,8 |
| **Pobre** | **100,0** | **100,0** | **100,0** | **100,0** | **100,0** | **100,0** | **100,0** | **100,0** |
| Con título de propiedad | 35,0 | 35,0 | 33,9 | 13,4 | 12,2 | 9,2 | 6,3 | 9,4 |
| Sin título de propiedad | 65,0 | 65,0 | 66,1 | 86,6 | 87,8 | 90,8 | 93,7 | 90,6 |
| **Pobre extremo** | **100,0** | **100,0** | **100,0** | **100,0** | **100,0** | **100,0** | **100,0** | **100,0** |
| Con título de propiedad | 33,2 | 32,9 | 34,8 | 13,9 | 11,4 | 7,0 | 3,9 | 6,8 |
| Sin título de propiedad | 66,8 | 67,1 | 65,2 | 86,1 | 88,6 | 93,0 | 96,1 | 93,2 |
| **Pobre no extremo** | **100,0** | **100,0** | **100,0** | **100,0** | **100,0** | **100,0** | **100,0** | **100,0** |
| Con título de propiedad | 36,3 | 36,3 | 33,5 | 13,1 | 12,6 | 10,1 | 7,3 | 10,4 |
| Sin título de propiedad | 63,7 | 63,7 | 66,5 | 86,9 | 87,4 | 89,9 | 92,7 | 89,6 |
| **No pobre** | **100,0** | **100,0** | **100,0** | **100,0** | **100,0** | **100,0** | **100,0** | **100,0** |
| Con título de propiedad | 46,4 | 48,4 | 44,9 | 23,4 | 22,6 | 18,5 | 17,1 | 18,6 |
| Sin título de propiedad | 53,6 | 51,6 | 55,1 | 76,6 | 77,4 | 81,5 | 82,9 | 81,4 |

**Nota 1:** Comprende las viviendas con título de propiedad, e incluye los títulos que están en trámite.
**Nota 2:** A partir del año 2012 en el área semi- rural los certificados de posesión a los predios otorgados por el presidente y/o alcalde de la comunidad no se va a considerar como título de propiedad.
**Fuente: Instituto Nacional de Estadística e Informática - Encuesta Nacional de Hogares.**

### 6.3.7 Acceso al agua para consumo humano por red pública

En el año 2016, el 70,2% de los hogares pobres se abastecen de agua para consumo humano proveniente de red pública dentro de la vivienda. En el caso de los hogares no pobres se observa mayor cobertura ya que llega al 84,4%, siendo 14,2 puntos porcentuales más que los hogares pobres. El 13,1% de los hogares pobres consumen agua de río, acequia o manantial. En los hogares no pobres el 3,4% utilizan este medio.

**GRÁFICO N° 6.22**
**PERÚ: FORMAS DE ABASTECIMIENTO DE AGUA PARA CONSUMO HUMANO, SEGÚN CONDICIÓN DE POBREZA, 2016**
(Porcentaje)

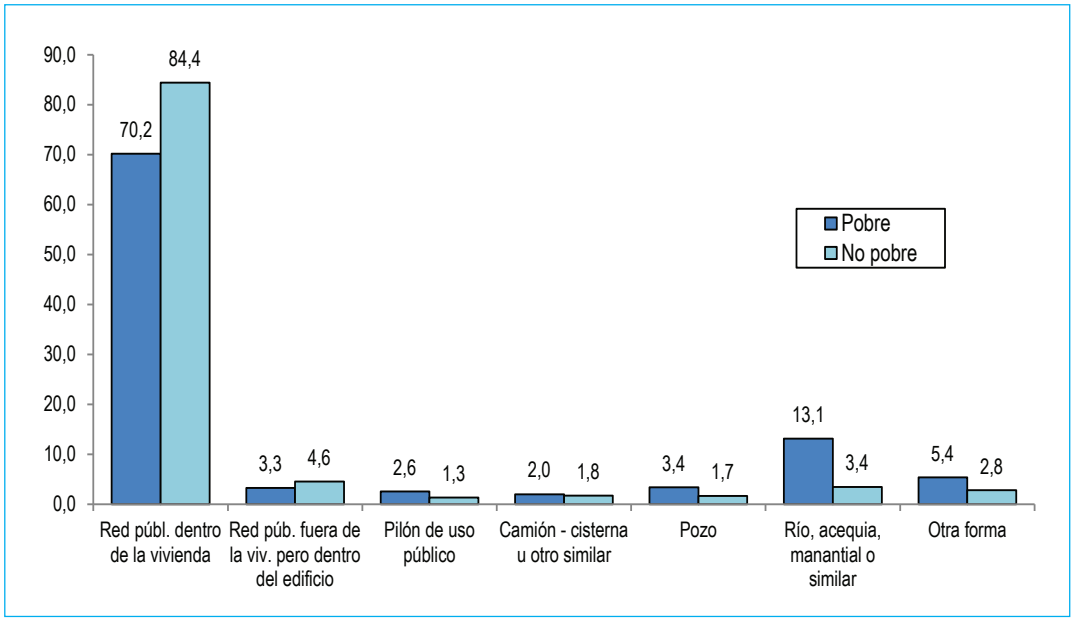


**Fuente: Instituto Nacional de Estadística e Informática - Encuesta Nacional de Hogares.**

Al comparar los resultados de los años 2015 y 2016, se observa que, aumenta en 4,5 puntos porcentuales los hogares pobres que acceden al servicio de agua para consumo humano por red pública dentro de la vivienda.

Por el contrario, disminuye en el abastecimiento de agua para consumo humano proveniente del río, acequia o manantial en 2,6 puntos porcentuales, pozo en 1,1 puntos porcentuales y pilón de uso público en 0,4 punto porcentual.

## CUADRO N° 6.26
## PERÚ: FORMAS DE ABASTECIMIENTO DE AGUA PARA CONSUMO HUMANO, SEGÚN CONDICIÓN DE POBREZA, 2009 - 2016
(Distribución porcentual)

| Condición de pobreza / Formas de abastecimiento de agua | Años | | | | | | | | Variación (Puntos porcentuales) | |
|---|---|---|---|---|---|---|---|---|---|---|
| | 2009 | 2010 | 2011 | 2012 | 2013 | 2014 | 2015 | 2016 | 2016-2015 | 2016-2009 |
| **Total** | | | | | | | | | | |
| **Pobre** | **100,0** | **100,0** | **100,0** | **100,0** | **100,0** | **100,0** | **100,0** | **100,0** | | |
| Red pública, dentro de la vivienda | 43,8 | 47,0 | 47,0 | 58,4 | 61,0 | 66,8 | 65,7 | 70,2 | 4,5 | 26,4 |
| Red púb. fuera de la viv. pero dentro del edificio | 4,9 | 4,8 | 4,9 | 4,2 | 2,6 | 3,4 | 3,0 | 3,3 | 0,3 | -1,6 |
| Pilón de uso público | 3,1 | 2,5 | 2,9 | 2,4 | 3,0 | 2,7 | 3,0 | 2,6 | -0,4 | -0,5 |
| Camión - cisterna u otro similar | 2,5 | 2,9 | 1,5 | 1,8 | 2,1 | 1,7 | 1,9 | 2,0 | 0,1 | -0,5 |
| Pozo | 6,3 | 6,1 | 6,5 | 4,1 | 4,1 | 4,4 | 4,5 | 3,4 | -1,1 | -2,9 |
| Río, acequia, manantial o similar | 33,9 | 31,1 | 32,2 | 21,8 | 21,6 | 14,8 | 15,7 | 13,1 | -2,6 | -20,8 |
| Otra forma | 5,5 | 5,5 | 5,0 | 7,3 | 5,5 | 6,1 | 6,2 | 5,4 | -0,8 | -0,1 |
| **Pobre extremo** | **100,0** | **100,0** | **100,0** | **100,0** | **100,0** | **100,0** | **100,0** | **100,0** | | |
| Red pública, dentro de la vivienda | 27,3 | 32,3 | 34,3 | 48,9 | 45,1 | 58,2 | 54,0 | 59,6 | 5,6 | 32,3 |
| Red púb. fuera de la viv. pero dentro del edificio | 2,9 | 1,9 | 2,3 | 1,4 | 0,9 | 1,0 | 1,4 | 1,0 | -0,4 | -1,9 |
| Pilón de uso público | 2,2 | 2,8 | 2,0 | 1,7 | 2,1 | 2,4 | 1,7 | 1,7 | 0,0 | -0,5 |
| Camión - cisterna u otro similar | 0,3 | 0,8 | 0,5 | 0,2 | 0,4 | 0,5 | 0,0 | 0,5 | 0,5 | 0,2 |
| Pozo | 6,9 | 7,4 | 8,0 | 6,5 | 6,1 | 5,4 | 6,8 | 7,0 | 0,2 | 0,1 |
| Río, acequia, manantial o similar | 56,4 | 50,6 | 49,1 | 36,1 | 40,7 | 25,7 | 29,5 | 24,0 | -5,5 | -32,4 |
| Otra forma | 4,1 | 4,2 | 3,9 | 5,2 | 4,7 | 6,8 | 6,6 | 6,1 | -0,5 | 2,0 |
| **Pobre no extremo** | **100,0** | **100,0** | **100,0** | **100,0** | **100,0** | **100,0** | **100,0** | **100,0** | | |
| Red pública, dentro de la vivienda | 50,3 | 51,7 | 50,7 | 61,1 | 64,9 | 68,8 | 68,3 | 72,4 | 4,1 | 22,1 |
| Red púb. fuera de la viv. pero dentro del edificio | 5,7 | 5,7 | 5,7 | 5,0 | 2,9 | 3,9 | 3,3 | 3,8 | 0,5 | -1,9 |
| Pilón de uso público | 3,4 | 2,5 | 3,1 | 2,6 | 3,3 | 2,8 | 3,3 | 2,7 | -0,6 | -0,7 |
| Camión - cisterna u otro similar | 3,3 | 3,6 | 1,8 | 2,3 | 2,6 | 2,0 | 2,3 | 2,3 | 0,0 | -1,0 |
| Pozo | 6,1 | 5,7 | 6,0 | 3,4 | 3,7 | 4,2 | 4,0 | 2,6 | -1,4 | -3,5 |
| Río, acequia, manantial o similar | 25,1 | 24,9 | 27,4 | 17,8 | 17,0 | 12,3 | 12,7 | 10,8 | -1,9 | -14,3 |
| Otra forma | 6,1 | 6,0 | 5,4 | 7,9 | 5,7 | 5,9 | 6,2 | 5,3 | -0,9 | -0,8 |
| **No Pobre** | **100,0** | **100,0** | **100,0** | **100,0** | **100,0** | **100,0** | **100,0** | **100,0** | | |
| Red pública, dentro de la vivienda | 74,4 | 75,2 | 75,1 | 79,4 | 80,0 | 82,1 | 82,5 | 84,4 | 1,9 | 10,0 |
| Red púb. fuera de la viv. pero dentro del edificio | 7,5 | 7,7 | 7,5 | 6,2 | 5,3 | 5,0 | 4,5 | 4,6 | 0,1 | -2,9 |
| Pilón de uso público | 1,7 | 1,7 | 1,4 | 1,5 | 1,9 | 1,5 | 1,7 | 1,3 | -0,4 | -0,4 |
| Camión - cisterna u otro similar | 2,8 | 2,2 | 2,0 | 1,8 | 2,0 | 2,0 | 2,0 | 1,8 | -0,2 | -1,0 |
| Pozo | 2,9 | 2,8 | 2,3 | 1,8 | 2,1 | 1,9 | 2,0 | 1,7 | -0,3 | -1,2 |
| Río, acequia, manantial o similar | 7,1 | 7,6 | 8,9 | 5,4 | 5,6 | 4,4 | 4,0 | 3,4 | -0,6 | -3,7 |
| Otra forma | 3,5 | 2,9 | 2,8 | 3,7 | 3,1 | 3,2 | 3,3 | 2,8 | -0,5 | -0,7 |

**Fuente: Instituto Nacional de Estadística e Informática - Encuesta Nacional de Hogares.**

### 6.3.8 Acceso al servicio de desagüe por red pública de alcantarillado

Al año 2016, de cada 100 hogares pobres, 36 tenían el servicio de desagüe por red pública de alcantarillado dentro de su vivienda, 21 eliminaban las excretas mediante pozo séptico, 22 por pozo ciego o negro o letrina y 18 no tenían este servicio higiénico, lo que muestra la presencia de altos riesgos para la salud de las personas y la salud ambiental de estos hogares.

De cada 100 hogares no pobres, 72 eliminan las excretas mediante red pública dentro de la vivienda, 3 tienen este servicio dentro del edificio pero fuera de la vivienda, 7 utilizan pozo séptico, 10 por pozo ciego o letrina, entre otros.

**GRÁFICO N° 6.23**
**PERÚ: FORMAS DE ELIMINACIÓN DE EXCRETAS DE LOS HOGARES, SEGÚN CONDICIÓN DE POBREZA, 2016**
(Porcentaje)

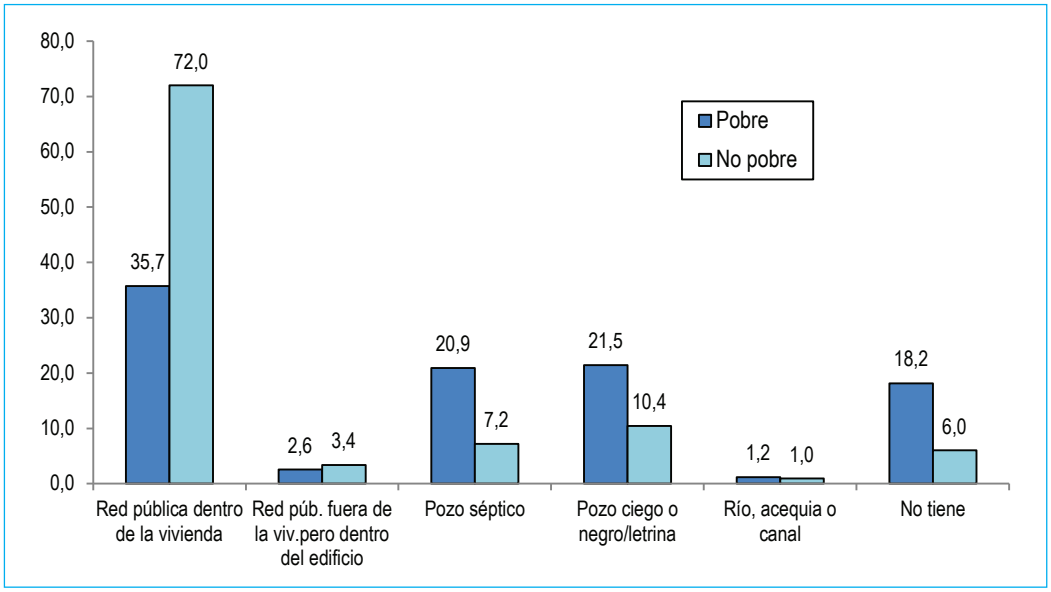


**Fuente: Instituto Nacional de Estadística e Informática - Encuesta Nacional de Hogares.**

Al comparar los resultados con el año 2015, se incrementaron en 0,3 punto porcentual los hogares pobres que cuentan con servicio de desagüe por red pública dentro de la vivienda.

## CUADRO N° 6.27
## PERÚ: FORMAS DE ELIMINACIÓN DE EXCRETAS, SEGÚN CONDICIÓN DE POBREZA, 2009 - 2016
(Distribución porcentual)

| Condición de pobreza / Formas de eliminación de excretas | Años | | | | | | | | Variación (Puntos porcentuales) | |
|---|---|---|---|---|---|---|---|---|---|---|
| | 2009 | 2010 | 2011 | 2012 | 2013 | 2014 | 2015 | 2016 | 2016-2015 | 2016-2009 |
| **Total** | | | | | | | | | | |
| **Pobre** | **100,0** | **100,0** | **100,0** | **100,0** | **100,0** | **100,0** | **100,0** | **100,0** | | |
| Red pública dentro de la vivienda | 24,5 | 27,1 | 28,3 | 30,1 | 33,4 | 33,9 | 35,4 | 35,7 | 0,3 | 11,2 |
| Red púb. fuera de la viv.pero dentro del edificio | 3,9 | 4,2 | 4,8 | 4,0 | 2,4 | 3,1 | 2,6 | 2,6 | 0,0 | -1,3 |
| Pozo séptico | 23,7 | 25,0 | 22,8 | 22,2 | 22,1 | 22,5 | 20,8 | 20,9 | 0,1 | -2,8 |
| Pozo ciego o negro/letrina | 19,7 | 18,9 | 20,3 | 21,1 | 21,7 | 20,9 | 21,8 | 21,5 | -0,3 | 1,8 |
| Río, acequia o canal | 2,3 | 1,6 | 1,8 | 1,5 | 1,3 | 1,6 | 1,1 | 1,2 | 0,1 | -1,1 |
| No tiene | 25,9 | 23,2 | 22,1 | 21,2 | 19,1 | 18,1 | 18,4 | 18,2 | -0,2 | -7,7 |
| **Pobre extremo** | **100,0** | **100,0** | **100,0** | **100,0** | **100,0** | **100,0** | **100,0** | **100,0** | | |
| Red pública dentro de la vivienda | 5,5 | 8,7 | 8,6 | 9,1 | 11,1 | 11,7 | 14,6 | 13,8 | -0,8 | 8,3 |
| Red púb. fuera de la viv.pero dentro del edificio | 1,8 | 1,4 | 2,5 | 1,3 | 0,7 | 1,0 | 1,8 | 1,1 | -0,7 | -0,7 |
| Pozo séptico | 28,8 | 31,6 | 31,5 | 31,3 | 31,9 | 34,2 | 30,4 | 29,4 | -1,0 | 0,6 |
| Pozo ciego o negro/letrina | 22,4 | 21,6 | 24,4 | 24,7 | 25,6 | 23,0 | 24,9 | 27,4 | 2,5 | 5,0 |
| Río, acequia o canal | 1,9 | 1,6 | 1,5 | 1,9 | 1,0 | 1,3 | 1,0 | 0,6 | -0,4 | -1,3 |
| No tiene | 39,6 | 35,1 | 31,6 | 31,9 | 29,7 | 28,8 | 27,3 | 27,7 | 0,4 | -11,9 |
| **Pobre no extremo** | **100,0** | **100,0** | **100,0** | **100,0** | **100,0** | **100,0** | **100,0** | **100,0** | | |
| Red pública dentro de la vivienda | 31,9 | 33,0 | 34,0 | 36,0 | 38,9 | 38,9 | 39,9 | 40,3 | 0,4 | 8,4 |
| Red púb. fuera de la viv.pero dentro del edificio | 4,8 | 5,2 | 5,5 | 4,7 | 2,8 | 3,6 | 2,8 | 2,9 | 0,1 | -1,9 |
| Pozo séptico | 21,7 | 22,9 | 20,2 | 19,7 | 19,7 | 19,8 | 18,7 | 19,1 | 0,4 | -2,6 |
| Pozo ciego o negro/letrina | 18,6 | 18,0 | 19,1 | 20,0 | 20,8 | 20,4 | 21,1 | 20,2 | -0,9 | 1,6 |
| Río, acequia o canal | 2,4 | 1,6 | 1,9 | 1,3 | 1,4 | 1,7 | 1,2 | 1,3 | 0,1 | -1,1 |
| No tiene | 20,5 | 19,4 | 19,4 | 18,3 | 16,5 | 15,6 | 16,4 | 16,1 | -0,3 | -4,4 |
| **No Pobre** | **100,0** | **100,0** | **100,0** | **100,0** | **100,0** | **100,0** | **100,0** | **100,0** | | |
| Red pública dentro de la vivienda | 69,2 | 68,9 | 68,6 | 70,5 | 70,2 | 70,2 | 70,9 | 72,0 | 1,1 | 2,8 |
| Red púb. fuera de la viv.pero dentro del edificio | 7,2 | 7,4 | 7,1 | 5,8 | 5,0 | 4,4 | 4,0 | 3,4 | -0,6 | -3,8 |
| Pozo séptico | 7,1 | 7,9 | 7,7 | 6,9 | 7,5 | 7,3 | 6,8 | 7,2 | 0,4 | 0,1 |
| Pozo ciego o negro/letrina | 7,8 | 7,6 | 8,3 | 9,0 | 10,0 | 10,7 | 11,1 | 10,4 | -0,7 | 2,6 |
| Río, acequia o canal | 1,6 | 1,4 | 1,3 | 1,2 | 1,1 | 1,2 | 1,0 | 1,0 | 0,0 | -0,6 |
| No tiene | 7,2 | 6,9 | 7,0 | 6,6 | 6,2 | 6,2 | 6,1 | 6,0 | -0,1 | -1,2 |

**Fuente: Instituto Nacional de Estadística e Informática - Encuesta Nacional de Hogares.**

### 6.3.9 Acceso al alumbrado eléctrico por red pública

Al año 2016, el 84,0% de los hogares pobres y el 96,2% de los hogares no pobres tienen energía eléctrica por red pública. El 8,6% de los hogares pobres todavía utilizan la vela para alumbrarse.

**GRÁFICO N° 6.24**
**PERÚ: TIPO DE ALUMBRADO QUE UTILIZAN LOS HOGARES, SEGÚN CONDICIÓN DE POBREZA, 2016**
(Porcentaje)

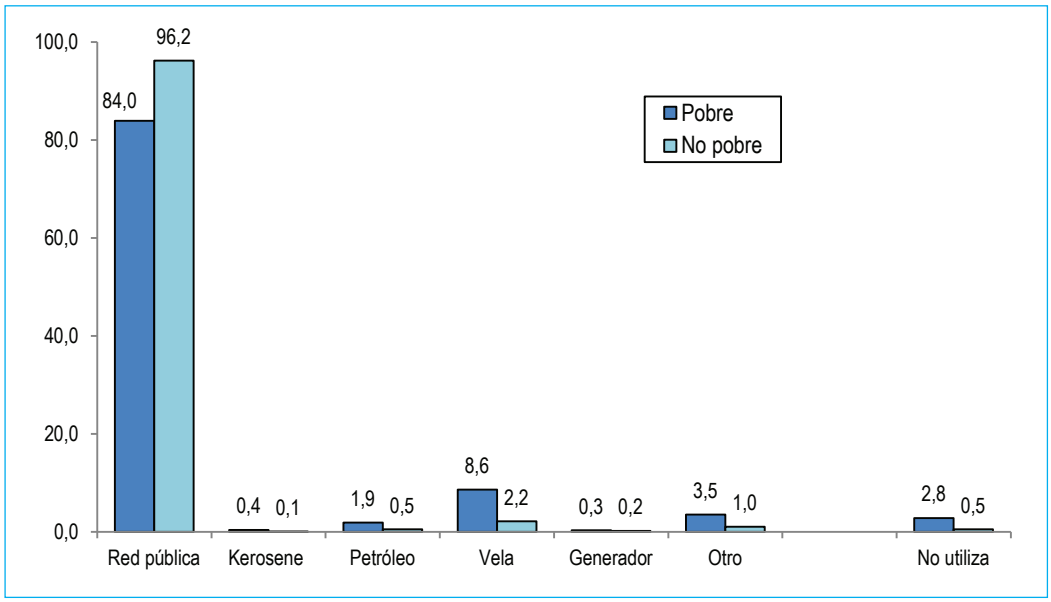


**Fuente: Instituto Nacional de Estadística e Informática - Encuesta Nacional de Hogares.**

Comparando con los niveles obtenidos en el año 2015, los hogares pobres con energía eléctrica por red pública se han mantenido en similar proporción y disminuyeron en 1,2 puntos porcentuales los hogares pobres cuyo tipo de alumbrado es por vela.

## CUADRO N° 6.28
## PERÚ: TIPO DE ALUMBRADO QUE UTILIZAN LOS HOGARES, SEGÚN CONDICIÓN DE POBREZA, 2009-2016
(Porcentaje respecto del tipo de alumbrado y condición de pobreza)

| Condición de pobreza / Tipo de alumbrado | Años | | | | | | | | Variación (Puntos porcentuales) | |
|---|---|---|---|---|---|---|---|---|---|---|
| | 2009 | 2010 | 2011 | 2012 | 2013 | 2014 | 2015 | 2016 | 2016-2015 | 2016-2009 |
| **Total** | | | | | | | | | | |
| **Pobre** | | | | | | | | | | |
| Energía eléctrica por red pública | 66,3 | 69,9 | 73,2 | 75,1 | 79,4 | 81,0 | 84,0 | 84,0 | 0,0 | 17,7 |
| Kerosene (mechero / lamparín) | 16,4 | 10,5 | 3,4 | 1,9 | 1,2 | 0,9 | 0,4 | 0,4 | 0,0 | -16,0 |
| Petróleo/gas (lámpara) | 2,3 | 3,3 | 4,4 | 3,8 | 2,9 | 2,3 | 1,8 | 1,9 | 0,1 | -0,4 |
| Vela | 22,1 | 19,3 | 18,5 | 16,0 | 13,2 | 11,9 | 9,8 | 8,6 | -1,2 | -13,5 |
| Generador | 0,1 | 0,2 | 0,4 | 0,3 | 0,3 | 0,3 | 0,3 | 0,3 | 0,0 | 0,2 |
| Otro | 1,8 | 2,7 | 2,8 | 2,7 | 3,4 | 3,5 | 3,0 | 3,5 | 0,5 | 1,7 |
| No utiliza | 1,0 | 1,4 | 1,7 | 3,0 | 2,5 | 2,4 | 2,3 | 2,8 | 0,5 | 1,8 |
| **Pobre extremo** | | | | | | | | | | |
| Energía eléctrica por red pública | 44,9 | 48,8 | 53,0 | 54,0 | 61,9 | 63,2 | 71,5 | 70,0 | -1,5 | 25,1 |
| Kerosene (mechero / lamparín) | 28,9 | 18,3 | 6,1 | 4,9 | 2,0 | 2,3 | 0,7 | 0,8 | 0,1 | -28,1 |
| Petróleo/gas (lámpara) | 3,7 | 4,7 | 6,2 | 6,1 | 3,8 | 2,9 | 2,1 | 3,4 | 1,3 | -0,3 |
| Vela | 32,2 | 30,9 | 32,1 | 27,0 | 24,1 | 22,8 | 16,8 | 14,8 | -2,0 | -17,4 |
| Generador | 0,2 | 0,2 | 0,6 | 0,2 | 0,2 | 0,2 | 0,5 | 0,3 | -0,2 | 0,1 |
| Otro | 2,6 | 5,1 | 4,1 | 4,9 | 6,5 | 6,9 | 5,6 | 7,3 | 1,7 | 4,7 |
| No utiliza | 2,4 | 3,2 | 4,0 | 6,6 | 5,5 | 4,9 | 5,6 | 5,7 | 0,1 | 3,3 |
| **Pobre no extremo** | | | | | | | | | | |
| Energía eléctrica por red pública | 74,7 | 76,7 | 79,0 | 81,1 | 83,7 | 85,1 | 86,8 | 86,9 | 0,1 | 12,2 |
| Kerosene (mechero / lamparín) | 11,5 | 8,0 | 2,6 | 1,1 | 1,0 | 0,6 | 0,4 | 0,3 | -0,1 | -11,2 |
| Petróleo/gas (lámpara) | 1,8 | 2,9 | 3,9 | 3,2 | 2,7 | 2,1 | 1,7 | 1,6 | -0,1 | -0,2 |
| Vela | 18,2 | 15,5 | 14,5 | 12,9 | 10,5 | 9,4 | 8,2 | 7,3 | -0,9 | -10,9 |
| Generador | 0,1 | 0,2 | 0,3 | 0,3 | 0,3 | 0,3 | 0,2 | 0,4 | 0,2 | 0,3 |
| Otro | 1,5 | 1,9 | 2,4 | 2,1 | 2,6 | 2,7 | 2,5 | 2,7 | 0,2 | 1,2 |
| No utiliza | 0,5 | 0,8 | 1,0 | 2,0 | 1,8 | 1,9 | 1,5 | 2,2 | 0,7 | 1,7 |
| **No pobre** | | | | | | | | | | |
| Energía eléctrica por red pública | 94,4 | 94,4 | 94,7 | 95,4 | 95,2 | 95,6 | 96,0 | 96,2 | 0,2 | 1,8 |
| Kerosene (mechero / lamparín) | 2,2 | 1,6 | 0,7 | 0,2 | 0,2 | 0,1 | 0,1 | 0,1 | 0,0 | -2,1 |
| Petróleo/gas (lámpara) | 0,4 | 0,7 | 0,9 | 0,9 | 0,7 | 0,7 | 0,6 | 0,5 | -0,1 | 0,1 |
| Vela | 4,6 | 4,1 | 3,8 | 3,3 | 3,3 | 2,9 | 2,6 | 2,2 | -0,4 | -2,4 |
| Generador | 0,2 | 0,2 | 0,2 | 0,2 | 0,2 | 0,2 | 0,1 | 0,2 | 0,1 | 0,0 |
| Otro | 0,5 | 0,6 | 0,7 | 0,6 | 0,9 | 0,9 | 0,8 | 1,0 | 0,2 | 0,5 |
| No utiliza | 0,1 | 0,2 | 0,3 | 0,3 | 0,4 | 0,4 | 0,4 | 0,5 | 0,1 | 0,4 |

**Fuente: Instituto Nacional de Estadística e Informática - Encuesta Nacional de Hogares.**

### 6.3.10 Pobreza y uso de combustibles para cocinar los alimentos

En relación al uso de combustibles para cocinar los alimentos, el 60,3% de los hogares pobres usan solamente gas o gas con otro combustible para cocinar sus alimentos (18,4% solo gas y 41,9% gas más otro combustible) y el 26,3% utilizan leña. En cambio, los hogares no pobres el 85,6% utilizan el gas o combinan el uso de este combustible con otro tipo (solo usa gas 51,6%, gas y otro tipo de combustible el 34,0%).

**GRÁFICO N° 6.25**
**PERÚ: HOGARES QUE USAN DIFERENTES TIPOS DE COMBUSTIBLES PARA COCINAR SUS ALIMENTOS, SEGÚN CONDICIÓN DE POBREZA, 2016**
(Porcentaje)

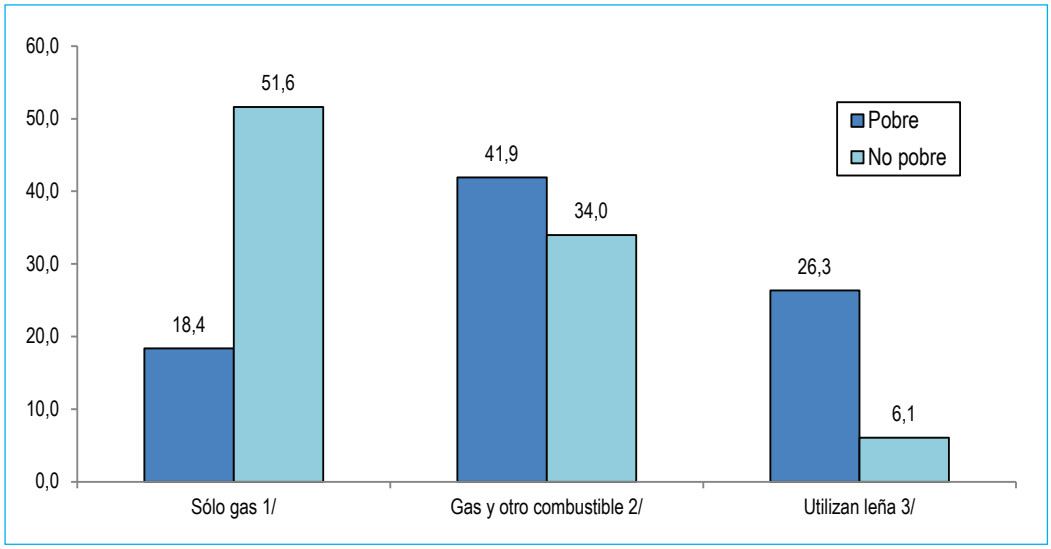


1/ Incluye GLP y gas natural.
2/ Además del gas (GLP y Natural), utilizan otro tipo de combustible como leña, carbón, electricidad o Kerosene.
3/ Incluye también ramas secas, tusa de maíz, etc.
**Fuente: Instituto Nacional de Estadística e Informática - Encuesta Nacional de Hogares.**

Entre los años 2015 y 2016, aumentan en 3,5 y 0,7 punto porcentual los hogares pobres y los hogares no pobres que usan dos tipos de combustible, siendo uno de ellos el gas.

En cambio, disminuyen los hogares pobres que utilizan otro tipo de material o leña para cocinar sus alimentos.

**CUADRO N° 6.29**
**PERÚ: TIPO DE COMBUSTIBLE QUE USAN LOS HOGARES PARA COCINAR LOS ALIMENTOS, SEGÚN CONDICIÓN DE POBREZA, 2009 - 2016**
(Porcentaje)

| Condición de pobreza / Tipo de combustible | Años | | | | | | | | Variación (Puntos porcentuales) | |
|---|---|---|---|---|---|---|---|---|---|---|
| | 2009 | 2010 | 2011 | 2012 | 2013 | 2014 | 2015 | 2016 | 2016-2015 | 2016-2009 |
| **Total** | | | | | | | | | | |
| **Pobre** | | | | | | | | | | |
| Solo gas 1/ | 12,3 | 12,7 | 13,6 | 15,0 | 14,1 | 16,8 | 18,4 | 18,4 | 0,0 | 6,1 |
| Gas y otro combustible 2/ | 17,7 | 20,6 | 20,8 | 21,5 | 27,6 | 33,7 | 38,4 | 41,9 | 3,5 | 24,2 |
| Utilizan leña 3/ | 51,6 | 48,4 | 46,5 | 43,5 | 36,0 | 32,3 | 27,7 | 26,3 | -1,4 | -25,3 |
| Otro 4/ | 16,6 | 16,7 | 17,5 | 18,8 | 20,8 | 16,2 | 14,3 | 12,2 | -2,1 | -4,4 |
| **Pobre extremo** | | | | | | | | | | |
| Solo gas 1/ | 0,6 | 1,0 | 2,4 | 2,5 | 2,2 | 2,1 | 3,3 | 3,2 | -0,1 | 2,6 |
| Gas y otro combustible 2/ | 4,8 | 6,2 | 8,0 | 7,8 | 10,7 | 20,7 | 28,8 | 35,6 | 6,8 | 30,8 |
| Utilizan leña 3/ | 73,3 | 68,9 | 68,5 | 66,0 | 53,1 | 51,2 | 42,0 | 43,0 | 1,0 | -30,3 |
| Otro 4/ | 19,2 | 21,4 | 19,6 | 22,7 | 31,5 | 24,9 | 24,1 | 16,6 | -7,5 | -2,6 |
| **Pobre no extremo** | | | | | | | | | | |
| Solo gas 1/ | 16,9 | 16,4 | 16,9 | 18,4 | 17,1 | 20,1 | 21,7 | 21,5 | -0,2 | 4,6 |
| Gas y otro combustible 2/ | 22,7 | 25,2 | 24,5 | 25,4 | 31,7 | 36,7 | 40,5 | 43,3 | 2,8 | 20,6 |
| Utilizan leña 3/ | 43,1 | 41,8 | 40,1 | 37,2 | 31,9 | 28,0 | 24,6 | 22,8 | -1,8 | -20,3 |
| Otro 4/ | 15,6 | 15,2 | 16,9 | 17,7 | 18,2 | 14,2 | 12,2 | 11,3 | -0,9 | -4,3 |
| **No pobre** | | | | | | | | | | |
| Solo gas 1/ | 53,3 | 50,9 | 48,5 | 49,2 | 45,5 | 47,5 | 51,4 | 51,6 | 0,2 | -1,7 |
| Gas y otro combustible 2/ | 25,1 | 28,5 | 31,0 | 30,8 | 34,7 | 34,4 | 33,3 | 34,0 | 0,7 | 8,9 |
| Utilizan leña 3/ | 10,0 | 9,7 | 10,1 | 9,4 | 8,5 | 7,9 | 6,6 | 6,1 | -0,5 | -3,9 |
| Otro 4/ | 7,3 | 7,0 | 7,2 | 6,9 | 8,2 | 6,9 | 5,8 | 5,8 | 0,0 | -1,5 |

1/ Incluye GLP y gas natural.
2/ Además del gas (GLP y Natural), utilizan otro tipo de combustible como leña, carbón, electricidad o Kerosene.
3/ Incluye también ramas secas, tusa de maíz, etc.
4/ Son hogares que utilizán carbón o kerosene o más de un combustible contaminante del medio ambiente.
**Fuente: Instituto Nacional de Estadística e Informática - Encuesta Nacional de Hogares.**

## 6.3.11 Pobreza y acceso a las Tecnologías de Información y Comunicaciones (TIC)

La información sobre Tecnologías de Información y Comunicaciones (TIC), según condición de pobreza de los hogares, permite conocer el nivel de acceso a estos medios y determinar la brecha digital existente entre los pobres y los que no lo son.

Al año 2016 comparado con el año anterior, se observan incremento y decrecimiento en los hogares pobres en acceso a las tecnologías de información y comunicaciones. Referente al incremento, se tiene que aumentó en 4,2 puntos porcentuales los hogares que tienen al menos un miembro con celular, al pasar de 75,1% a 79,3%; mientras los que tienen teléfono fijo han disminuido en 0,9 punto porcentual. Por otro lado, aumentaron en 0,7 y 3,4 puntos porcentuales, respectivamente los hogares pobres y no pobres que tienen Internet en el hogar.

Entre los hogares no pobres, hubo incremento para los que tienen acceso a internet (3,4 puntos porcentuales) y los que tienen algún miembro con celular (1,1 puntos porcentuales).

## CUADRO N° 6.30
## PERÚ: HOGARES CON ACCESO A LAS TECNOLOGÍAS DE INFORMACIÓN Y COMUNICACIONES, SEGÚN CONDICIÓN DE POBREZA, 2009 - 2016
(Porcentaje respecto del total de hogares de cada condición de pobreza)

| Condición de pobreza / TICs en hogares | Años | | | | | | | | Variación (Puntos porcentuales) | |
|---|---|---|---|---|---|---|---|---|---|---|
| | 2009 | 2010 | 2011 | 2012 | 2013 | 2014 | 2015 | 2016 | 2016-2015 | 2016-2009 |
| **Total** | | | | | | | | | | |
| **Pobre** | | | | | | | | | | |
| Con teléfono fijo | 6,5 | 6,6 | 6,1 | 6,2 | 6,4 | 5,0 | 4,1 | 3,2 | -0,9 | -3,3 |
| Con algún miembro con celular | 41,9 | 49,5 | 53,3 | 58,9 | 65,1 | 70,3 | 75,1 | 79,3 | 4,2 | 37,4 |
| Con Tv. cable | 4,3 | 4,9 | 7,9 | 7,6 | 9,7 | 10,7 | 10,8 | 11,3 | 0,5 | 7,0 |
| Con Internet | 0,2 | 0,6 | 1,3 | 1,6 | 2,5 | 2,4 | 2,3 | 3,0 | 0,7 | 2,8 |
| **Pobre extremo** | | | | | | | | | | |
| Con teléfono fijo | 0,1 | 0,5 | 1,2 | 0,9 | 0,6 | 0,8 | 0,5 | 0,6 | 0,1 | 0,5 |
| Con algún miembro con celular | 20,3 | 27,1 | 32,9 | 40,0 | 45,6 | 54,8 | 61,1 | 66,8 | 5,7 | 46,5 |
| Con Tv. cable | 0,0 | 0,7 | 1,3 | 1,0 | 2,7 | 1,8 | 2,6 | 1,7 | -0,9 | 1,7 |
| Con Internet | 0,0 | 0,0 | 0,0 | 0,0 | 0,1 | 0,1 | 0,0 | 0,0 | 0,0 | 0,0 |
| **Pobre no extremo** | | | | | | | | | | |
| Con teléfono fijo | 9,1 | 8,6 | 7,5 | 7,6 | 7,8 | 5,9 | 4,9 | 3,7 | -1,2 | -5,4 |
| Con algún miembro con celular | 50,3 | 56,7 | 59,1 | 64,2 | 69,8 | 73,8 | 78,2 | 82,0 | 3,8 | 31,7 |
| Con Tv. cable | 6,0 | 6,3 | 9,9 | 9,4 | 11,4 | 12,8 | 12,6 | 13,3 | 0,7 | 7,3 |
| Con Internet | 0,3 | 0,8 | 1,6 | 2,1 | 3,1 | 2,9 | 2,8 | 3,6 | 0,8 | 3,3 |
| **No pobre** | | | | | | | | | | |
| Con teléfono fijo | 42,1 | 38,7 | 37,0 | 35,7 | 34,1 | 31,8 | 28,9 | 27,6 | -1,3 | -14,5 |
| Con algún miembro con celular | 76,9 | 81,2 | 81,8 | 85,4 | 86,2 | 88,2 | 89,8 | 90,9 | 1,1 | 14,0 |
| Con Tv. cable | 30,5 | 33,3 | 36,4 | 38,5 | 39,4 | 41,6 | 42,3 | 42,2 | -0,1 | 11,7 |
| Con Internet | 15,3 | 17,3 | 20,9 | 25,2 | 26,8 | 28,2 | 27,7 | 31,1 | 3,4 | 15,8 |

**Fuente: Instituto Nacional de Estadística e Informática - Encuesta Nacional de Hogares.**

## GRÁFICO N° 6.26
## PERÚ: HOGARES CON ALGÚN MIEMBRO CON CELULAR, SEGÚN CONDICIÓN DE POBREZA, 2009 - 2016
(Porcentaje)

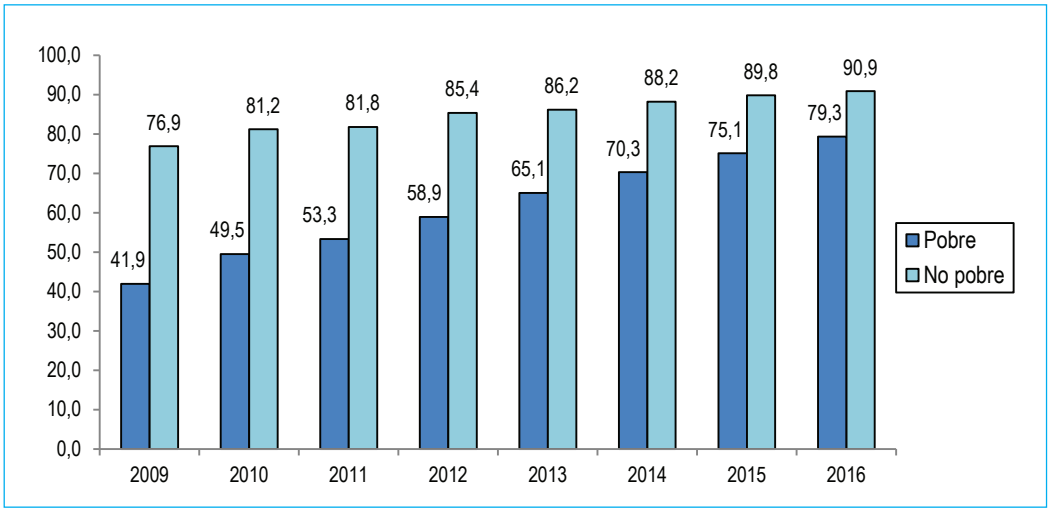


**Fuente: Instituto Nacional de Estadística e Informática - Encuesta Nacional de Hogares.**

## Anexo 1

# Perfil de la Pobreza por Ámbito Geográfico

# Nacional: Perfil de la pobreza, 2007 - 2016

## A. Características de la población

| Variables e Indicadores | Anual | | | | | | | | | | | | | | |
|---|---|---|---|---|---|---|---|---|---|---|---|---|---|---|---|
| | 2007 | | | 2008 | | | 2009 | | | 2010 | | | 2011 | | |
| | Total | Pobre | No pobre | Total | Pobre | No pobre | Total | Pobre | No pobre | Total | Pobre | No pobre | Total | Pobre | No pobre |
| **Educación** | | | | | | | | | | | | | | | |
| **Tasa de matrícula escolar** | | | | | | | | | | | | | | | |
| De 3 a 5 años de edad (%) | 66,5 | 56,4 | 79,4 | 67,5 | 58,3 | 76,7 | 67,8 | 55,0 | 79,3 | 69,4 | 61,0 | 75,5 | 70,9 | 59,6 | 78,4 |
| De 6 a 11 años de edad (%) | 93,9 | 93,8 | 93,9 | 94,1 | 93,2 | 94,8 | 94,3 | 94,5 | 94,1 | 93,9 | 93,4 | 94,2 | 93,6 | 93,7 | 93,5 |
| De 12 a 16 años de edad (%) | 75,1 | 65,0 | 85,7 | 75,5 | 64,9 | 84,0 | 77,6 | 65,6 | 86,1 | 78,5 | 66,9 | 85,4 | 79,6 | 68,7 | 85,7 |
| **Tasa de asistencia escolar** | | | | | | | | | | | | | | | |
| Educación inicial (%) 1/ | 64,0 | 53,8 | 77,1 | 65,5 | 55,9 | 75,3 | 66,1 | 53,0 | 78,0 | 67,9 | 59,0 | 74,4 | 69,4 | 58,2 | 77,0 |
| Educación primaria (%) 2/ | 93,4 | 93,1 | 93,8 | 93,7 | 92,7 | 94,6 | 94,0 | 94,1 | 93,8 | 93,3 | 92,6 | 93,9 | 93,0 | 92,7 | 93,2 |
| Educación secundaria (%) 3/ | 75,1 | 65,0 | 85,7 | 75,5 | 64,9 | 84,0 | 77,6 | 65,6 | 86,1 | 78,5 | 66,9 | 85,4 | 79,6 | 68,7 | 85,7 |
| **Nivel de educación alcanzado (%) 4/** | | | | | | | | | | | | | | | |
| Primaria 5/ | 32,3 | 51,6 | 21,0 | 31,6 | 52,7 | 21,6 | 31,3 | 54,8 | 21,8 | 30,9 | 54,0 | 22,7 | 31,0 | 53,9 | 23,8 |
| Secundaria | 41,9 | 41,0 | 42,5 | 42,3 | 40,2 | 43,2 | 41,5 | 38,2 | 42,8 | 41,9 | 39,2 | 42,8 | 41,5 | 39,0 | 42,3 |
| Superior No Universitaria | 12,0 | 5,2 | 15,9 | 12,4 | 5,3 | 15,8 | 12,8 | 5,1 | 16,0 | 13,1 | 4,9 | 16,0 | 13,2 | 4,8 | 15,8 |
| Superior Universitaria 6/ | 13,8 | 2,2 | 20,6 | 13,7 | 1,9 | 19,3 | 14,4 | 2,0 | 19,4 | 14,1 | 1,9 | 18,5 | 14,3 | 2,3 | 18,0 |
| **Promedio de años de estudio (en años) 4/** | **9,5** | **7,1** | **10,6** | **9,5** | **7,0** | **10,5** | **9,5** | **6,8** | **10,5** | **9,6** | **6,9** | **10,4** | **9,5** | **6,9** | **10,2** |
| **Distribución % de la población, según años de estudio alcanzado 4/** | | | | | | | | | | | | | | | |
| Con menos de 3 años de estudio | 18,2 | 33,2 | 9,7 | 18,1 | 34,5 | 10,6 | 17,9 | 35,7 | 10,9 | 17,8 | 36,0 | 11,5 | 17,9 | 36,4 | 12,3 |
| Con 4 a 6 años de estudio | 21,4 | 29,3 | 17,0 | 21,1 | 29,5 | 17,2 | 20,9 | 30,6 | 17,1 | 20,6 | 30,1 | 17,4 | 20,9 | 29,6 | 18,3 |
| Con 7 a 11 años de estudio | 34,2 | 30,5 | 36,3 | 34,3 | 29,1 | 36,6 | 33,8 | 27,0 | 36,6 | 34,4 | 27,7 | 36,7 | 34,0 | 27,4 | 35,9 |
| Con 12 y más años de estudio | 26,2 | 7,0 | 36,9 | 26,5 | 6,9 | 35,6 | 27,3 | 6,7 | 35,5 | 27,2 | 6,2 | 34,5 | 27,2 | 6,5 | 33,5 |
| **Acceso a la salud** | | | | | | | | | | | | | | | |
| **Condición de tenencia de seguro de salud** | **100,0** | **100,0** | **100,0** | **100,0** | **100,0** | **100,0** | **100,0** | **100,0** | **100,0** | **100,0** | **100,0** | **100,0** | **100,0** | **100,0** | **100,0** |
| **Con seguro de salud (%)** | **42,1** | **36,2** | **46,5** | **53,7** | **55,4** | **52,7** | **60,5** | **66,6** | **57,5** | **63,5** | **70,1** | **60,5** | **64,5** | **71,5** | **61,8** |
| Únicamente SIS | 17,0 | 29,5 | 7,7 | 28,1 | 49,1 | 15,6 | 33,8 | 60,2 | 20,4 | 36,3 | 63,7 | 24,2 | 36,1 | 64,3 | 25,2 |
| Únicamente EsSalud | 19,6 | 5,9 | 29,7 | 20,1 | 5,9 | 28,6 | 21,2 | 5,7 | 29,0 | 21,6 | 5,8 | 28,7 | 22,7 | 6,5 | 29,0 |
| Con SIS y EsSalud | 0,1 | 0,1 | 0,1 | 0,1 | 0,1 | 0,2 | 0,2 | 0,2 | 0,2 | 0,1 | 0,1 | 0,1 | 0,1 | 0,0 | 0,2 |
| Con otros seguros de salud 7/ | 5,4 | 0,7 | 8,9 | 5,3 | 0,3 | 8,3 | 5,4 | 0,5 | 7,9 | 5,3 | 0,4 | 7,5 | 5,5 | 0,6 | 7,4 |
| **Sin seguro de salud (%)** | **57,9** | **63,8** | **53,5** | **46,3** | **44,6** | **47,3** | **39,5** | **33,4** | **42,5** | **36,5** | **29,9** | **39,5** | **35,5** | **28,5** | **38,2** |

Continúa...

# Nacional: Perfil de la pobreza, 2007 - 2016

## A. Características de la población

Conclusión.

| Variables e Indicadores | Anual | | | | | | | | | | | | | | |
|---|---|---|---|---|---|---|---|---|---|---|---|---|---|---|---|
| | 2012 | | | 2013 | | | 2014 | | | 2015 | | | 2016 | | |
| | Total | Pobre | No pobre | Total | Pobre | No pobre | Total | Pobre | No pobre | Total | Pobre | No pobre | Total | Pobre | No pobre |
| **Educación** | | | | | | | | | | | | | | | |
| **Tasa de matrícula escolar** | | | | | | | | | | | | | | | |
| De 3 a 5 años de edad (%) | 73,5 | 63,6 | 79,1 | 76,6 | 68,5 | 81,1 | 78,2 | 72,0 | 81,5 | 80,1 | 75,2 | 82,5 | 80,7 | 76,5 | 82,6 |
| De 6 a 11 años de edad (%) | 92,9 | 92,9 | 92,9 | 92,7 | 92,7 | 92,7 | 92,1 | 91,9 | 92,2 | 91,4 | 92,1 | 91,0 | 91,4 | 91,8 | 91,2 |
| De 12 a 16 años de edad (%) | 82,1 | 71,5 | 87,3 | 81,9 | 72,2 | 86,2 | 83,4 | 75,1 | 87,0 | 84,0 | 76,0 | 87,3 | 83,5 | 74,3 | 87,2 |
| **Tasa de asistencia escolar** | | | | | | | | | | | | | | | |
| Educación inicial (%) 1/ | 70,8 | 60,0 | 76,9 | 74,7 | 66,2 | 79,3 | 77,0 | 70,7 | 80,4 | 78,8 | 73,6 | 81,3 | 79,2 | 75,1 | 81,0 |
| Educación primaria (%) 2/ | 91,6 | 90,9 | 92,0 | 92,4 | 92,1 | 92,5 | 91,8 | 91,6 | 92,0 | 91,0 | 91,8 | 90,6 | 91,1 | 91,3 | 91,0 |
| Educación secundaria (%) 3/ | 80,5 | 69,4 | 85,9 | 81,1 | 71,6 | 85,4 | 82,6 | 74,2 | 86,2 | 83,4 | 75,1 | 86,7 | 82,9 | 73,8 | 86,6 |
| **Nivel de educación alcanzado (%) 4/** | | | | | | | | | | | | | | | |
| Primaria 5/ | 29,8 | 53,0 | 23,2 | 30,0 | 53,2 | 24,1 | 30,0 | 53,2 | 24,5 | 29,2 | 51,3 | 24,3 | 29,0 | 51,9 | 24,2 |
| Secundaria | 41,6 | 39,9 | 42,0 | 41,6 | 39,7 | 42,1 | 42,2 | 39,8 | 42,8 | 43,1 | 41,6 | 43,4 | 42,0 | 41,7 | 42,1 |
| Superior No Universitaria | 13,0 | 4,8 | 15,4 | 12,7 | 5,0 | 14,6 | 12,1 | 4,8 | 13,8 | 11,9 | 4,8 | 13,5 | 12,9 | 4,2 | 14,8 |
| Superior Universitaria 6/ | 15,6 | 2,2 | 19,4 | 15,7 | 2,0 | 19,2 | 15,7 | 2,2 | 18,9 | 15,8 | 2,3 | 18,8 | 16,1 | 2,2 | 19,0 |
| **Promedio de años de estudio (en años) 4/** | **9,6** | **6,9** | **10,3** | **9,6** | **7,0** | **10,2** | **9,6** | **6,9** | **10,1** | **9,6** | **7,0** | **10,2** | **9,7** | **6,9** | **10,2** |
| **Distribución % de la población, según años de estudio alcanzado 4/** | | | | | | | | | | | | | | | |
| Con menos de 3 años de estudio | 17,0 | 35,2 | 11,8 | 16,9 | 34,4 | 12,4 | 17,4 | 36,1 | 13,0 | 16,3 | 34,0 | 12,5 | 16,2 | 33,2 | 12,7 |
| Con 4 a 6 años de estudio | 20,5 | 29,3 | 18,0 | 20,9 | 30,3 | 18,5 | 20,2 | 29,1 | 18,1 | 20,0 | 28,9 | 18,0 | 20,0 | 30,7 | 17,7 |
| Con 7 a 11 años de estudio | 34,8 | 29,2 | 36,3 | 35,1 | 29,2 | 36,6 | 36,1 | 28,7 | 37,8 | 37,4 | 30,8 | 38,8 | 36,5 | 30,7 | 37,7 |
| Con 12 y más años de estudio | 27,7 | 6,3 | 33,8 | 27,2 | 6,1 | 32,5 | 26,4 | 6,0 | 31,1 | 26,3 | 6,3 | 30,7 | 27,3 | 5,4 | 31,9 |
| **Acceso a la salud** | | | | | | | | | | | | | | | |
| **Condición de tenencia de seguro de salud** | **100,0** | **100,0** | **100,0** | **100,0** | **100,0** | **100,0** | **100,0** | **100,0** | **100,0** | **100,0** | **100,0** | **100,0** | **100,0** | **100,0** | **100,0** |
| **Con seguro de salud (%)** | **61,9** | **65,2** | **60,7** | **65,5** | **71,6** | **63,5** | **69,0** | **75,3** | **67,2** | **73,0** | **79,4** | **71,1** | **75,8** | **81,5** | **74,3** |
| Únicamente SIS | 31,4 | 58,2 | 22,0 | 35,3 | 64,2 | 26,3 | 39,0 | 67,4 | 30,7 | 43,4 | 71,7 | 35,6 | 46,3 | 75,0 | 38,8 |
| Únicamente EsSalud | 24,4 | 6,6 | 30,6 | 24,4 | 7,0 | 29,8 | 24,6 | 7,5 | 29,6 | 24,5 | 7,4 | 29,3 | 24,4 | 6,3 | 29,1 |
| Con SIS y EsSalud | 0,0 | 0,0 | 0,0 | 0,0 | 0,0 | 0,0 | 0,0 | 0,0 | 0,0 | 0,0 | 0,0 | 0,0 | 0,0 | 0,0 | 0,0 |
| Con otros seguros de salud 7/ | 6,1 | 0,5 | 8,0 | 5,7 | 0,5 | 7,4 | 5,4 | 0,4 | 6,9 | 5,0 | 0,3 | 6,3 | 5,1 | 0,3 | 6,3 |
| **Sin seguro de salud (%)** | **38,1** | **34,8** | **39,3** | **34,5** | **28,4** | **36,5** | **31,0** | **24,7** | **32,8** | **27,0** | **20,6** | **28,9** | **24,2** | **18,5** | **25,7** |

# Nacional: Perfil de la pobreza, 2007 - 2016

## A. Características de la población

| Variables e Indicadores | Anual | | | | | | | | | | | | | | |
|---|---|---|---|---|---|---|---|---|---|---|---|---|---|---|---|
| | 2007 | | | 2008 | | | 2009 | | | 2010 | | | 2011 | | |
| | Total | Pobre | No pobre | Total | Pobre | No pobre | Total | Pobre | No pobre | Total | Pobre | No pobre | Total | Pobre | No pobre |
| **Lugar de consulta** | | | | | | | | | | | | | | | |
| Sector Público | 24,0 | 23,1 | 24,7 | 25,0 | 25,0 | 25,0 | 25,8 | 26,1 | 25,6 | 24,5 | 24,9 | 24,3 | 22,5 | 21,7 | 22,7 |
| Sector Privado | 7,3 | 2,8 | 10,5 | 7,6 | 2,2 | 10,8 | 8,7 | 2,5 | 11,8 | 8,8 | 2,6 | 11,4 | 7,7 | 2,4 | 9,7 |
| Otros 8/ | 13,9 | 10,3 | 16,6 | 16,3 | 12,0 | 18,7 | 17,5 | 12,1 | 20,1 | 18,7 | 13,5 | 20,9 | 17,1 | 11,9 | 19,1 |
| No buscó atención | 55,2 | 63,8 | 49,0 | 51,6 | 60,6 | 46,4 | 48,7 | 59,3 | 43,5 | 48,9 | 59,0 | 44,6 | 45,9 | 51,4 | 43,7 |
| **Participación en la actividad económica 9/** | | | | | | | | | | | | | | | |
| **Condición de actividad (%)** | **100,0** | **100,0** | **100,0** | **100,0** | **100,0** | **100,0** | **100,0** | **100,0** | **100,0** | **100,0** | **100,0** | **100,0** | **100,0** | **100,0** | **100,0** |
| PEA | 72,4 | 75,0 | 70,8 | 72,5 | 75,4 | 71,1 | 72,8 | 75,7 | 71,6 | 72,9 | 75,3 | 72,0 | 72,3 | 74,5 | 71,6 |
| No PEA | 27,6 | 25,0 | 29,2 | 27,5 | 24,6 | 28,9 | 27,2 | 24,3 | 28,4 | 27,1 | 24,7 | 28,0 | 27,7 | 25,5 | 28,4 |
| **Categoría de ocupación (%)** | **100,0** | **100,0** | **100,0** | **100,0** | **100,0** | **100,0** | **100,0** | **100,0** | **100,0** | **100,0** | **100,0** | **100,0** | **100,0** | **100,0** | **100,0** |
| Patrono / empleador | 5,9 | 3,3 | 7,6 | 5,6 | 3,4 | 6,8 | 5,6 | 3,2 | 6,7 | 6,0 | 3,0 | 7,1 | 5,4 | 2,9 | 6,3 |
| Asalariados 10/ | 40,8 | 28,3 | 48,9 | 41,5 | 27,0 | 49,1 | 42,0 | 27,0 | 48,6 | 41,9 | 27,2 | 47,6 | 42,3 | 25,7 | 47,8 |
| Trabajador independiente | 36,0 | 42,1 | 32,1 | 36,4 | 43,6 | 32,6 | 36,1 | 43,5 | 32,8 | 36,4 | 43,5 | 33,7 | 36,7 | 44,9 | 34,0 |
| Trabajador familiar no remunerado 11/ | 14,6 | 23,7 | 8,8 | 13,8 | 23,5 | 8,7 | 13,8 | 24,2 | 9,2 | 13,1 | 24,3 | 8,8 | 13,2 | 24,7 | 9,4 |
| Trabajador del hogar | 2,6 | 2,7 | 2,6 | 2,7 | 2,5 | 2,8 | 2,5 | 2,1 | 2,7 | 2,7 | 2,0 | 2,9 | 2,3 | 1,8 | 2,5 |
| **Sector económico (%)** | **100,0** | **100,0** | **100,0** | **100,0** | **100,0** | **100,0** | **100,0** | **100,0** | **100,0** | **100,0** | **100,0** | **100,0** | **100,0** | **100,0** | **100,0** |
| Primario (%) 12/ | 29,8 | 52,4 | 15,2 | 29,2 | 54,4 | 16,1 | 28,8 | 58,0 | 15,9 | 27,7 | 56,4 | 16,7 | 28,2 | 57,2 | 18,6 |
| Secundario (%) 13/ | 15,6 | 13,9 | 16,6 | 15,4 | 13,2 | 16,5 | 15,4 | 12,2 | 16,9 | 15,8 | 13,2 | 16,8 | 15,5 | 13,0 | 16,3 |
| Terciario (%) 14/ | 54,7 | 33,6 | 68,2 | 55,4 | 32,4 | 67,4 | 55,7 | 29,7 | 67,2 | 56,5 | 30,4 | 66,5 | 56,3 | 29,8 | 65,1 |
| **Estructura del mercado de Trabajo** | **100,0** | **100,0** | **100,0** | **100,0** | **100,0** | **100,0** | **100,0** | **100,0** | **100,0** | **100,0** | **100,0** | **100,0** | **100,0** | **100,0** | **100,0** |
| Sector Público | 9,1 | 3,1 | 12,9 | 8,9 | 2,9 | 12,0 | 9,2 | 3,0 | 11,9 | 9,0 | 2,8 | 11,4 | 9,3 | 2,6 | 11,5 |
| Micro Empresa de 2 a 9 trabajadores | 21,3 | 20,0 | 22,1 | 21,0 | 19,3 | 22,0 | 20,7 | 18,9 | 21,6 | 21,0 | 19,0 | 21,8 | 20,3 | 18,4 | 20,9 |
| Pequeña Empresa de 10 a 49 trabajadores | 7,6 | 5,4 | 9,0 | 8,0 | 5,0 | 9,5 | 8,0 | 5,5 | 9,1 | 7,9 | 5,1 | 9,0 | 7,6 | 4,4 | 8,6 |
| Mediana y Grande de 50 a más trabajadores | 8,9 | 3,4 | 12,4 | 9,2 | 3,5 | 12,2 | 9,6 | 3,0 | 12,5 | 9,8 | 3,4 | 12,2 | 10,3 | 3,4 | 12,7 |
| Independientes | 36,2 | 42,2 | 32,4 | 36,7 | 43,8 | 32,9 | 36,4 | 43,7 | 33,2 | 36,7 | 43,7 | 34,0 | 37,1 | 45,1 | 34,5 |
| Trabajador familiar no remunerado 11/ | 14,3 | 23,3 | 8,5 | 13,5 | 23,1 | 8,5 | 13,6 | 23,9 | 9,0 | 12,9 | 24,0 | 8,6 | 13,0 | 24,4 | 9,3 |
| Trabajador del hogar | 2,7 | 2,7 | 2,6 | 2,7 | 2,5 | 2,9 | 2,5 | 2,1 | 2,7 | 2,7 | 2,1 | 2,9 | 2,4 | 1,8 | 2,5 |

Continúa...

# Nacional: Perfil de la pobreza, 2007 - 2016

## A. Características de la población

Conclusión.

| Variables e Indicadores | Anual | | | | | | | | | | | | | | |
|---|---|---|---|---|---|---|---|---|---|---|---|---|---|---|---|
| | 2012 | | | 2013 | | | 2014 | | | 2015 | | | 2016 | | |
| | Total | Pobre | No pobre | Total | Pobre | No pobre | Total | Pobre | No pobre | Total | Pobre | No pobre | Total | Pobre | No pobre |
| **Lugar de consulta** | | | | | | | | | | | | | | | |
| Sector Público | 22,1 | 21,3 | 22,4 | 26,3 | 28,4 | 25,6 | 22,1 | 22,2 | 22,1 | 26,8 | 28,2 | 26,5 | 26,8 | 28,0 | 26,5 |
| Sector Privado | 9,2 | 2,8 | 11,5 | 9,7 | 2,8 | 11,8 | 8,0 | 2,1 | 9,8 | 8,8 | 2,2 | 10,6 | 8,6 | 1,9 | 10,2 |
| Otros 8/ | 17,5 | 12,8 | 19,1 | 18,2 | 13,9 | 19,5 | 16,7 | 11,7 | 18,2 | 20,6 | 15,3 | 22,0 | 22,0 | 16,8 | 23,3 |
| No buscó atención | 45,1 | 52,3 | 42,6 | 46,9 | 55,5 | 44,4 | 40,4 | 44,8 | 39,1 | 45,3 | 55,0 | 42,7 | 43,9 | 53,9 | 41,4 |
| **Participación en la actividad económica 9/** | | | | | | | | | | | | | | | |
| **Condición de actividad (%)** | **100,0** | **100,0** | **100,0** | **100,0** | **100,0** | **100,0** | **100,0** | **100,0** | **100,0** | **100,0** | **100,0** | **100,0** | **100,0** | **100,0** | **100,0** |
| PEA | 72,0 | 73,0 | 71,7 | 71,6 | 72,4 | 71,4 | 70,8 | 71,3 | 70,7 | 70,3 | 71,5 | 70,1 | 71,2 | 70,2 | 71,4 |
| No PEA | 28,0 | 27,0 | 28,3 | 28,4 | 27,6 | 28,6 | 29,2 | 28,7 | 29,3 | 29,7 | 28,5 | 29,9 | 28,8 | 29,8 | 28,6 |
| **Categoría de ocupación (%)** | **100,0** | **100,0** | **100,0** | **100,0** | **100,0** | **100,0** | **100,0** | **100,0** | **100,0** | **100,0** | **100,0** | **100,0** | **100,0** | **100,0** | **100,0** |
| Patrono / empleador | 5,6 | 2,7 | 6,4 | 5,0 | 2,4 | 5,6 | 4,5 | 1,9 | 5,2 | 4,2 | 1,4 | 4,9 | 4,4 | 1,5 | 5,0 |
| Asalariados 10/ | 43,9 | 27,9 | 48,6 | 44,7 | 28,4 | 49,0 | 44,7 | 27,6 | 48,9 | 45,1 | 28,8 | 48,9 | 44,8 | 28,5 | 48,3 |
| Trabajador independiente | 36,3 | 44,8 | 33,8 | 36,1 | 44,5 | 33,9 | 37,0 | 45,8 | 34,8 | 36,8 | 44,8 | 34,9 | 37,6 | 46,3 | 35,7 |
| Trabajador familiar no remunerado 11/ | 12,0 | 22,3 | 9,0 | 11,9 | 22,9 | 9,0 | 11,7 | 22,9 | 8,9 | 11,6 | 23,3 | 8,8 | 10,9 | 22,2 | 8,5 |
| Trabajador del hogar | 2,2 | 2,4 | 2,1 | 2,3 | 1,9 | 2,5 | 2,1 | 1,7 | 2,2 | 2,3 | 1,7 | 2,5 | 2,3 | 1,5 | 2,4 |
| **Sector económico (%)** | **100,0** | **100,0** | **100,0** | **100,0** | **100,0** | **100,0** | **100,0** | **100,0** | **100,0** | **100,0** | **100,0** | **100,0** | **100,0** | **100,0** | **100,0** |
| Primario (%) 12/ | 27,1 | 55,5 | 18,8 | 27,0 | 55,8 | 19,4 | 27,4 | 57,1 | 20,2 | 28,0 | 58,4 | 21,0 | 27,6 | 58,4 | 21,1 |
| Secundario (%) 13/ | 16,0 | 13,7 | 16,6 | 16,0 | 13,6 | 16,6 | 15,4 | 12,4 | 16,2 | 15,5 | 12,4 | 16,2 | 15,3 | 13,6 | 15,7 |
| Terciario (%) 14/ | 56,9 | 30,8 | 64,6 | 57,0 | 30,5 | 64,0 | 57,1 | 30,4 | 63,7 | 56,5 | 29,2 | 62,8 | 57,1 | 28,1 | 63,3 |
| **Estructura del mercado de Trabajo** | **100,0** | **100,0** | **100,0** | **100,0** | **100,0** | **100,0** | **100,0** | **100,0** | **100,0** | **100,0** | **100,0** | **100,0** | **100,0** | **100,0** | **100,0** |
| Sector Público | 9,7 | 2,6 | 11,8 | 9,2 | 2,5 | 10,9 | 9,2 | 2,8 | 10,8 | 9,1 | 2,9 | 10,5 | 9,1 | 2,2 | 10,6 |
| Micro Empresa de 2 a 9 trabajadores | 20,4 | 19,2 | 20,8 | 20,6 | 19,0 | 21,0 | 20,2 | 17,8 | 20,8 | 20,6 | 19,0 | 21,0 | 20,7 | 19,6 | 20,9 |
| Pequeña Empresa de 10 a 49 trabajadores | 8,1 | 5,4 | 8,8 | 8,3 | 5,3 | 9,1 | 8,0 | 5,0 | 8,8 | 8,0 | 4,8 | 8,7 | 7,6 | 4,3 | 8,3 |
| Mediana y Grande de 50 a más trabajadores | 10,8 | 3,3 | 13,1 | 11,3 | 3,9 | 13,3 | 11,4 | 3,9 | 13,3 | 11,4 | 3,4 | 13,3 | 11,5 | 4,0 | 13,1 |
| Independientes | 36,8 | 45,1 | 34,4 | 36,5 | 44,7 | 34,4 | 37,4 | 46,0 | 35,2 | 37,1 | 45,0 | 35,2 | 37,9 | 46,5 | 36,1 |
| Trabajador familiar no remunerado 11/ | 11,9 | 22,0 | 8,9 | 11,8 | 22,7 | 8,8 | 11,6 | 22,7 | 8,9 | 11,5 | 23,1 | 8,8 | 10,8 | 21,9 | 8,5 |
| Trabajador del hogar | 2,2 | 2,4 | 2,2 | 2,4 | 1,9 | 2,5 | 2,2 | 1,7 | 2,3 | 2,3 | 1,8 | 2,5 | 2,3 | 1,5 | 2,4 |

# Nacional: Perfil de la pobreza, 2007 - 2016

## A. Características de la población

| Variables e Indicadores | Anual | | | | | | | | | | | | | | |
|---|---|---|---|---|---|---|---|---|---|---|---|---|---|---|---|
| | 2007 | | | 2008 | | | 2009 | | | 2010 | | | 2011 | | |
| | Total | Pobre | No pobre | Total | Pobre | No pobre | Total | Pobre | No pobre | Total | Pobre | No pobre | Total | Pobre | No pobre |
| **Tamaño de empresa (%)** | **100,0** | **100,0** | **100,0** | **100,0** | **100,0** | **100,0** | **100,0** | **100,0** | **100,0** | **100,0** | **100,0** | **100,0** | **100,0** | **100,0** | **100,0** |
| De 1 a 5 trabajadores | 66,7 | 78,0 | 59,4 | 66,0 | 78,6 | 59,4 | 65,4 | 78,2 | 59,7 | 65,5 | 77,2 | 61,0 | 65,8 | 80,3 | 61,0 |
| De 6 a 10 trabajadores | 8,7 | 11,0 | 7,3 | 8,5 | 10,7 | 7,4 | 8,3 | 11,1 | 7,1 | 8,5 | 12,2 | 7,1 | 7,7 | 10,1 | 6,9 |
| De 11 a 50 trabajadores | 6,9 | 4,6 | 8,3 | 7,4 | 4,4 | 8,9 | 7,5 | 4,7 | 8,7 | 7,2 | 4,2 | 8,4 | 6,9 | 3,8 | 7,9 |
| De 51 y más trabajadores | 16,7 | 6,1 | 23,5 | 17,1 | 6,1 | 22,8 | 17,7 | 5,8 | 23,0 | 17,5 | 6,0 | 21,9 | 18,2 | 5,5 | 22,4 |
| No especificado | 1,0 | 0,2 | 1,6 | 1,1 | 0,2 | 1,5 | 1,1 | 0,2 | 1,5 | 1,3 | 0,4 | 1,6 | 1,5 | 0,4 | 1,8 |
| **Condición de acceso a sistema de pensiones 15/** | **100,0** | **100,0** | **100,0** | **100,0** | **100,0** | **100,0** | **100,0** | **100,0** | **100,0** | **100,0** | **100,0** | **100,0** | **100,0** | **100,0** | **100,0** |
| **Con acceso a sistema de pensiones (%)** | **25,5** | **8,5** | **36,2** | **26,1** | **8,6** | **35,0** | **28,4** | **9,0** | **36,8** | **29,2** | **9,4** | **36,7** | **29,9** | **9,8** | **36,5** |
| Sistema Privado de Pensiones (AFP) | 16,6 | 5,8 | 23,5 | 16,3 | 5,5 | 21,8 | 18,0 | 5,9 | 23,3 | 18,3 | 6,0 | 23,0 | 18,4 | 6,2 | 22,4 |
| Sistema Nacional de Pensiones Ley 19990 | 6,1 | 2,2 | 8,6 | 6,8 | 2,5 | 9,0 | 7,8 | 2,4 | 10,2 | 8,4 | 3,0 | 10,5 | 9,1 | 3,2 | 11,0 |
| Sistema Nacional de Pensiones Ley 20530 | 1,2 | 0,2 | 1,8 | 1,3 | 0,3 | 1,9 | 1,0 | 0,2 | 1,3 | 1,1 | 0,1 | 1,5 | 1,0 | 0,2 | 1,3 |
| Cuenta con al menos dos pensiones | 0,1 | 0,0 | 0,2 | 0,2 | 0,0 | 0,2 | 0,1 | 0,0 | 0,1 | 0,1 | 0,0 | 0,1 | 0,1 | 0,0 | 0,1 |
| Otro | 1,4 | 0,3 | 2,1 | 1,4 | 0,3 | 2,0 | 1,4 | 0,5 | 1,8 | 1,3 | 0,3 | 1,7 | 1,4 | 0,3 | 1,7 |
| **No tiene Sistema de Pensiones (%)** | **74,5** | **91,5** | **63,8** | **73,9** | **91,4** | **65,0** | **71,6** | **91,0** | **63,2** | **70,8** | **90,6** | **63,3** | **70,1** | **90,2** | **63,5** |

Continúa...

# Nacional: Perfil de la pobreza, 2007 - 2016

## A. Características de la población

Conclusión.

| Variables e Indicadores | Anual | | | | | | | | | | | | | | |
|---|---|---|---|---|---|---|---|---|---|---|---|---|---|---|---|
| | 2012 | | | 2013 | | | 2014 | | | 2015 | | | 2016 | | |
| | Total | Pobre | No pobre | Total | Pobre | No pobre | Total | Pobre | No pobre | Total | Pobre | No pobre | Total | Pobre | No pobre |
| **Tamaño de empresa (%)** | **100,0** | **100,0** | **100,0** | **100,0** | **100,0** | **100,0** | **100,0** | **100,0** | **100,0** | **100,0** | **100,0** | **100,0** | **100,0** | **100,0** | **100,0** |
| De 1 a 5 trabajadores | 64,3 | 79,6 | 59,8 | 64,6 | 78,9 | 60,8 | 64,9 | 79,4 | 61,4 | 65,7 | 81,1 | 62,1 | 66,2 | 82,1 | 62,8 |
| De 6 a 10 trabajadores | 7,5 | 9,9 | 6,8 | 7,3 | 10,2 | 6,6 | 7,2 | 9,8 | 6,5 | 6,6 | 8,5 | 6,1 | 6,3 | 8,2 | 5,9 |
| De 11 a 50 trabajadores | 7,3 | 4,4 | 8,1 | 7,5 | 4,5 | 8,3 | 7,1 | 4,2 | 7,8 | 7,3 | 4,1 | 8,0 | 6,9 | 3,6 | 7,6 |
| De 51 y más trabajadores | 19,2 | 5,4 | 23,2 | 19,3 | 6,0 | 22,8 | 19,5 | 6,3 | 22,8 | 19,4 | 6,1 | 22,4 | 19,6 | 6,0 | 22,5 |
| No especificado | 1,7 | 0,6 | 2,1 | 1,2 | 0,4 | 1,4 | 1,2 | 0,3 | 1,5 | 1,0 | 0,2 | 1,2 | 1,0 | 0,2 | 1,2 |
| **Condición de acceso a sistema de pensiones 15/** | **100,0** | **100,0** | **100,0** | **100,0** | **100,0** | **100,0** | **100,0** | **100,0** | **100,0** | **100,0** | **100,0** | **100,0** | **100,0** | **100,0** | **100,0** |
| **Con acceso a sistema de pensiones (%)** | **31,9** | **10,3** | **38,2** | **32,0** | **10,2** | **37,7** | **33,6** | **11,1** | **39,0** | **33,1** | **10,7** | **38,2** | **33,6** | **10,9** | **38,4** |
| Sistema Privado de Pensiones (AFP) | 20,0 | 6,7 | 23,9 | 20,5 | 6,8 | 24,1 | 21,3 | 7,8 | 24,5 | 21,3 | 7,0 | 24,6 | 21,8 | 7,9 | 24,7 |
| Sistema Nacional de Pensiones Ley 19990 | 9,2 | 3,1 | 11,0 | 9,2 | 2,8 | 10,9 | 10,2 | 2,9 | 12,0 | 10,0 | 3,4 | 11,5 | 9,9 | 2,6 | 11,4 |
| Sistema Nacional de Pensiones Ley 20530 | 0,9 | 0,1 | 1,2 | 0,9 | 0,2 | 1,1 | 0,7 | 0,1 | 0,9 | 0,7 | 0,1 | 0,9 | 0,8 | 0,2 | 0,9 |
| Cuenta con al menos dos pensiones | 0,1 | 0,0 | 0,2 | 0,1 | 0,0 | 0,1 | 0,0 | 0,0 | 0,0 | 0,0 | 0,0 | 0,0 | 0,1 | 0,0 | 0,1 |
| Otro | 1,6 | 0,4 | 2,0 | 1,3 | 0,3 | 1,6 | 1,3 | 0,3 | 1,5 | 1,0 | 0,1 | 1,2 | 1,1 | 0,1 | 1,3 |
| **No tiene Sistema de Pensiones (%)** | **68,1** | **89,7** | **61,8** | **68,0** | **89,8** | **62,3** | **66,4** | **88,9** | **61,0** | **66,9** | **89,3** | **61,8** | **66,4** | **89,1** | **61,6** |

**Nota:** Serie actualizada con estimaciones ajustadas a las proyecciones de población (sin ajuste por grupos de edad).
1/ Se refiere a la asistencia a educación inicial de la población de 3 a 5 años de edad.
2/ Se refiere a la asistencia a algún grado de educación primaria de la población de 6 a 11 años de edad.
3/ Se refiere a la asistencia a algún año de educación secundaria de la población de 12 a 16 años de edad.
4/ Población de 25 y más años de edad.
5/ Incluye a los que tienen inicial o no tienen nivel de educación alguno.
6/ Incluye Post grado.
7/ Comprende seguro privado de salud, seguro de las Fuerzas Armadas y Policiales,seguro universitario, seguro escolar privado, etc.
8/ Incluye Farmacia o botica, su domicilio, casa de huesero, curandero.
9/ Población de 14 y más años de edad.
10/ Comprende empleados y obreros.
11/ Incluye también los trabajadores no remunerados de otros hogares y a practicantes sin remuneración.
12/ Comprende agricultura, pesca y explotación de minas y cantera.
13/ Comprende manufactura y construcción.
14/ Comprende servicios.
15/ Comprende PEA ocupada o desocupada.
**Fuente: Instituto Nacional de Estadística e Informática - Encuesta Nacional de Hogares.**

# Nacional: Perfil de la pobreza, 2007 - 2016

## B. Características de los hogares

| Variables e Indicadores | Anual | | | | | | | | | | | | | | |
|---|---|---|---|---|---|---|---|---|---|---|---|---|---|---|---|
| | 2007 | | | 2008 | | | 2009 | | | 2010 | | | 2011 | | |
| | Total | Pobre | No pobre | Total | Pobre | No pobre | Total | Pobre | No pobre | Total | Pobre | No pobre | Total | Pobre | No pobre |
| **Jefatura de hogar** | | | | | | | | | | | | | | | |
| **Total (%)** | **100,0** | **100,0** | **100,0** | **100,0** | **100,0** | **100,0** | **100,0** | **100,0** | **100,0** | **100,0** | **100,0** | **100,0** | **100,0** | **100,0** | **100,0** |
| Hombre | 77,1 | 79,9 | 75,6 | 76,4 | 79,7 | 74,9 | 76,0 | 79,2 | 74,7 | 75,0 | 78,5 | 73,8 | 74,6 | 78,1 | 73,6 |
| Mujer | 22,9 | 20,1 | 24,4 | 23,6 | 20,3 | 25,1 | 24,0 | 20,8 | 25,3 | 25,0 | 21,5 | 26,2 | 25,4 | 21,9 | 26,4 |
| **Edad promedio del jefe(a) de hogar (en años)** | **49,4** | **47,8** | **50,2** | **49,6** | **48,8** | **50,0** | **50,4** | **49,9** | **50,6** | **50,9** | **50,6** | **51,0** | **51,9** | **51,0** | **52,2** |
| **Composición parental de los hogares** | | | | | | | | | | | | | | | |
| **Hogares con Jefa mujer (%)** | **100,0** | **100,0** | **100,0** | **100,0** | **100,0** | **100,0** | **100,0** | **100,0** | **100,0** | **100,0** | **100,0** | **100,0** | **100,0** | **100,0** | **100,0** |
| Con hijos u otros parientes | 63,1 | 67,7 | 61,0 | 64,1 | 66,3 | 63,3 | 61,2 | 61,7 | 61,1 | 60,9 | 61,6 | 60,7 | 60,3 | 60,8 | 60,2 |
| Con cónyuge y con hijos | 6,8 | 7,7 | 6,4 | 7,6 | 7,4 | 7,6 | 8,3 | 8,6 | 8,2 | 9,1 | 8,2 | 9,4 | 9,7 | 8,6 | 9,9 |
| Con cónyuge y sin hijos | 1,1 | 1,0 | 1,1 | 1,3 | 0,8 | 1,5 | 2,1 | 1,9 | 2,1 | 1,7 | 1,8 | 1,7 | 2,0 | 1,9 | 2,0 |
| Sin cónyuge ni hijos | 29,0 | 23,6 | 31,5 | 27,0 | 25,5 | 27,5 | 28,4 | 27,8 | 28,6 | 28,2 | 28,5 | 28,2 | 28,0 | 28,7 | 27,9 |
| **Hogares con Jefe hombre (%)** | **100,0** | **100,0** | **100,0** | **100,0** | **100,0** | **100,0** | **100,0** | **100,0** | **100,0** | **100,0** | **100,0** | **100,0** | **100,0** | **100,0** | **100,0** |
| Con hijos u otros parientes | 4,0 | 2,9 | 4,7 | 4,6 | 3,3 | 5,3 | 4,0 | 2,9 | 4,5 | 4,3 | 2,6 | 4,9 | 5,0 | 2,8 | 5,7 |
| Con cónyuge y con hijos | 76,1 | 83,6 | 71,6 | 74,6 | 82,5 | 70,8 | 75,3 | 82,2 | 72,4 | 74,5 | 82,1 | 71,7 | 73,1 | 81,1 | 70,6 |
| Con cónyuge y sin hijos | 9,3 | 8,6 | 9,8 | 10,0 | 9,1 | 10,5 | 10,3 | 9,9 | 10,5 | 11,2 | 10,2 | 11,6 | 11,9 | 11,1 | 12,2 |
| Sin cónyuge ni hijos | 10,6 | 4,9 | 13,9 | 10,7 | 5,1 | 13,4 | 10,4 | 5,0 | 12,6 | 9,9 | 5,1 | 11,7 | 10,0 | 5,0 | 11,6 |
| **Estructura demográfica de los hogares** | | | | | | | | | | | | | | | |
| **Total (%)** | **100,0** | **100,0** | **100,0** | **100,0** | **100,0** | **100,0** | **100,0** | **100,0** | **100,0** | **100,0** | **100,0** | **100,0** | **100,0** | **100,0** | **100,0** |
| **Con miembros menores de 18 años de edad** | **68,5** | **82,4** | **60,6** | **67,5** | **80,9** | **61,4** | **66,6** | **79,1** | **61,6** | **65,0** | **78,4** | **60,4** | **63,5** | **77,9** | **59,2** |
| Con al menos un(a) niño(a) menor de 12 años | 30,3 | 34,2 | 28,0 | 29,0 | 31,6 | 27,8 | 28,1 | 29,7 | 27,5 | 27,1 | 29,2 | 26,4 | 26,2 | 28,3 | 25,6 |
| Con al menos un(a) adolescente de 12 a 17 años | 13,4 | 10,3 | 15,2 | 14,3 | 11,3 | 15,6 | 14,7 | 11,2 | 16,1 | 15,2 | 10,8 | 16,7 | 14,9 | 11,0 | 16,0 |
| Con al menos un(a) niño(a) y al menos un(a) adolescente | 24,8 | 37,9 | 17,3 | 24,2 | 37,9 | 18,0 | 23,8 | 38,3 | 18,1 | 22,7 | 38,4 | 17,3 | 22,5 | 38,6 | 17,7 |
| **Sin ningún miembro menor de 18 años de edad** | **31,5** | **17,6** | **39,4** | **32,5** | **19,1** | **38,6** | **33,4** | **20,9** | **38,4** | **35,0** | **21,6** | **39,6** | **36,5** | **22,1** | **40,8** |
| **Promedio de miembros del hogar (Nº de personas)** | **4,2** | **4,9** | **3,7** | **4,1** | **4,9** | **3,7** | **4,1** | **4,8** | **3,8** | **4,0** | **4,8** | **3,7** | **4,0** | **4,8** | **3,7** |

Continúa...

# Nacional: Perfil de la pobreza, 2007-2016

## B. Características de los hogares

Conclusión.

| Variables e Indicadores | Anual | | | | | | | | | | | | | | |
|---|---|---|---|---|---|---|---|---|---|---|---|---|---|---|---|
| | 2012 | | | 2013 | | | 2014 | | | 2015 | | | 2016 | | |
| | Total | Pobre | No pobre | Total | Pobre | No pobre | Total | Pobre | No pobre | Total | Pobre | No pobre | Total | Pobre | No pobre |
| **Jefatura de hogar** | | | | | | | | | | | | | | | |
| **Total (%)** | **100,0** | **100,0** | **100,0** | **100,0** | **100,0** | **100,0** | **100,0** | **100,0** | **100,0** | **100,0** | **100,0** | **100,0** | **100,0** | **100,0** | **100,0** |
| Hombre | 74,2 | 77,9 | 73,2 | 73,5 | 77,9 | 72,5 | 72,4 | 77,2 | 71,3 | 72,0 | 76,2 | 71,1 | 71,8 | 78,5 | 70,4 |
| Mujer | 25,8 | 22,1 | 26,8 | 26,5 | 22,1 | 27,5 | 27,6 | 22,8 | 28,7 | 28,0 | 23,8 | 28,9 | 28,2 | 21,5 | 29,6 |
| **Edad promedio del jefe(a) de hogar (en años)** | **52,4** | **51,9** | **52,5** | **52,7** | **52,3** | **52,7** | **53,0** | **52,0** | **53,2** | **52,1** | **50,3** | **52,4** | **52,1** | **50,9** | **52,3** |
| **Composición parental de los hogares** | | | | | | | | | | | | | | | |
| **Hogares con Jefa mujer (%)** | **100,0** | **100,0** | **100,0** | **100,0** | **100,0** | **100,0** | **100,0** | **100,0** | **100,0** | **100,0** | **100,0** | **100,0** | **100,0** | **100,0** | **100,0** |
| Con hijos u otros parientes | 58,7 | 58,9 | 58,7 | 59,9 | 62,2 | 59,4 | 56,8 | 58,2 | 56,6 | 55,8 | 59,6 | 55,1 | 55,0 | 59,9 | 54,3 |
| Con cónyuge y con hijos | 9,9 | 9,8 | 9,9 | 11,2 | 10,2 | 11,3 | 12,1 | 13,1 | 11,9 | 13,0 | 16,1 | 12,5 | 13,6 | 12,1 | 13,9 |
| Con cónyuge y sin hijos | 2,0 | 2,0 | 2,0 | 1,7 | 1,2 | 1,8 | 2,6 | 1,6 | 2,7 | 2,5 | 2,1 | 2,6 | 2,8 | 2,3 | 2,9 |
| Sin cónyuge ni hijos | 29,4 | 29,2 | 29,4 | 27,3 | 26,3 | 27,5 | 28,6 | 27,1 | 28,8 | 28,7 | 22,2 | 29,8 | 28,5 | 25,7 | 29,0 |
| **Hogares con Jefe hombre (%)** | **100,0** | **100,0** | **100,0** | **100,0** | **100,0** | **100,0** | **100,0** | **100,0** | **100,0** | **100,0** | **100,0** | **100,0** | **100,0** | **100,0** | **100,0** |
| Con hijos u otros parientes | 4,8 | 3,1 | 5,3 | 4,8 | 3,6 | 5,1 | 4,8 | 3,0 | 5,2 | 4,4 | 2,8 | 4,8 | 4,3 | 2,6 | 4,7 |
| Con cónyuge y con hijos | 72,1 | 79,4 | 70,0 | 72,4 | 79,9 | 70,5 | 71,4 | 80,7 | 69,1 | 71,0 | 80,2 | 68,9 | 70,4 | 80,3 | 68,2 |
| Con cónyuge y sin hijos | 12,3 | 11,9 | 12,4 | 11,8 | 11,7 | 11,8 | 13,1 | 12,4 | 13,3 | 13,6 | 13,1 | 13,7 | 14,1 | 13,1 | 14,3 |
| Sin cónyuge ni hijos | 10,8 | 5,7 | 12,3 | 11,0 | 4,8 | 12,6 | 10,8 | 3,9 | 12,4 | 10,9 | 4,0 | 12,6 | 11,2 | 4,0 | 12,8 |
| **Estructura demográfica de los hogares** | | | | | | | | | | | | | | | |
| **Total (%)** | **100,0** | **100,0** | **100,0** | **100,0** | **100,0** | **100,0** | **100,0** | **100,0** | **100,0** | **100,0** | **100,0** | **100,0** | **100,0** | **100,0** | **100,0** |
| **Con miembros menores de 18 años de edad** | **61,4** | **75,4** | **57,5** | **60,6** | **76,0** | **56,8** | **59,3** | **76,8** | **55,4** | **59,1** | **77,0** | **55,3** | **59,1** | **76,4** | **55,6** |
| Con al menos un(a) niño(a) menor de 12 años | 25,1 | 27,0 | 24,6 | 25,3 | 27,5 | 24,8 | 25,1 | 28,8 | 24,3 | 27,1 | 31,4 | 26,2 | 27,0 | 30,3 | 26,3 |
| Con al menos un(a) adolescente de 12 a 17 años | 14,5 | 10,5 | 15,6 | 14,2 | 11,1 | 14,9 | 13,9 | 10,5 | 14,7 | 12,5 | 9,9 | 13,0 | 12,5 | 9,9 | 13,0 |
| Con al menos un(a) niño(a) y al menos un(a) adolescente | 21,7 | 37,9 | 17,3 | 21,1 | 37,3 | 17,1 | 20,3 | 37,4 | 16,5 | 19,6 | 35,7 | 16,1 | 19,6 | 36,3 | 16,3 |
| **Sin ningún miembro menor de 18 años de edad** | **38,6** | **24,6** | **42,5** | **39,4** | **24,0** | **43,2** | **40,7** | **23,2** | **44,6** | **40,9** | **23,0** | **44,7** | **40,9** | **23,6** | **44,4** |
| **Promedio de miembros del hogar (Nº de personas)** | **3,9** | **4,7** | **3,7** | **3,9** | **4,7** | **3,7** | **3,8** | **4,7** | **3,6** | **3,7** | **4,5** | **3,5** | **3,7** | **4,6** | **3,5** |

# Nacional: Perfil de la pobreza, 2007 - 2016

## B. Características de los hogares

| Variables e Indicadores | Anual | | | | | | | | | | | | | | |
|---|---|---|---|---|---|---|---|---|---|---|---|---|---|---|---|
| | 2007 | | | 2008 | | | 2009 | | | 2010 | | | 2011 | | |
| | Total | Pobre | No pobre | Total | Pobre | No pobre | Total | Pobre | No pobre | Total | Pobre | No pobre | Total | Pobre | No pobre |
| **Tipos de hogar** | | | | | | | | | | | | | | | |
| **Total (%)** | **100,0** | **100,0** | **100,0** | **100,0** | **100,0** | **100,0** | **100,0** | **100,0** | **100,0** | **100,0** | **100,0** | **100,0** | **100,0** | **100,0** | **100,0** |
| Unipersonal 1/ | 10,0 | 5,7 | 12,5 | 9,9 | 5,9 | 11,7 | 10,4 | 6,5 | 11,9 | 10,4 | 6,4 | 11,8 | 10,4 | 6,9 | 11,4 |
| Nuclear 2/ | 59,5 | 62,5 | 57,7 | 59,9 | 60,7 | 59,6 | 60,0 | 61,3 | 59,5 | 60,5 | 60,7 | 60,5 | 59,9 | 59,6 | 60,0 |
| Extendido 3/ | 21,2 | 24,3 | 19,4 | 21,7 | 26,1 | 19,7 | 21,8 | 25,6 | 20,2 | 21,7 | 26,3 | 20,1 | 22,4 | 26,9 | 21,0 |
| Compuesto 4/ | 4,6 | 4,5 | 4,6 | 3,8 | 3,9 | 3,8 | 3,5 | 3,3 | 3,6 | 3,3 | 3,0 | 3,4 | 3,1 | 3,3 | 3,1 |
| Sin núcleo 5/ | 4,7 | 3,0 | 5,7 | 4,7 | 3,4 | 5,3 | 4,3 | 3,2 | 4,7 | 4,1 | 3,7 | 4,2 | 4,2 | 3,3 | 4,5 |
| **Acceso del hogar a servicios básicos** | | | | | | | | | | | | | | | |
| Hogares con agua por red pública (%) | 72,4 | 52,8 | 83,6 | 73,1 | 52,6 | 82,4 | 74,7 | 51,8 | 83,7 | 76,8 | 54,3 | 84,6 | 77,3 | 54,8 | 84,0 |
| Hogares con red pública de alcantarillado (%) 6/ | 58,8 | 30,3 | 74,9 | 60,9 | 30,3 | 74,8 | 62,8 | 28,4 | 76,4 | 64,8 | 31,3 | 76,3 | 65,9 | 33,1 | 75,7 |
| Hogares con energía eléctrica por red pública (%) | 82,0 | 63,9 | 92,2 | 84,7 | 65,9 | 93,2 | 86,4 | 66,3 | 94,4 | 88,1 | 69,9 | 94,4 | 89,7 | 73,2 | 94,7 |
| **Acceso a las TICs 7/** | | | | | | | | | | | | | | | |
| Hogares con computadora (%) | 15,4 | 1,0 | 23,7 | 18,0 | 1,1 | 25,8 | 21,2 | 1,6 | 29,1 | 23,4 | 2,4 | 30,9 | 25,4 | 2,8 | 32,4 |
| Hogares con teléfono por línea (%) | 31,0 | 7,8 | 44,2 | 31,9 | 7,3 | 43,1 | 32,1 | 6,5 | 42,1 | 30,4 | 6,6 | 38,7 | 29,8 | 6,1 | 37,0 |
| Hogares con internet (%) | 6,6 | 0,1 | 10,3 | 8,6 | 0,2 | 12,5 | 11,0 | 0,2 | 15,3 | 13,0 | 0,6 | 17,3 | 16,4 | 1,3 | 20,9 |
| **Combustible que utilizan los hogares para cocinar los alimentos 8/** | | | | | | | | | | | | | | | |
| Solo gas 9/ | 42,6 | 16,5 | 57,4 | 40,7 | 15,1 | 52,3 | 41,7 | 12,3 | 53,3 | 41,1 | 12,7 | 50,9 | 40,5 | 13,6 | 48,5 |
| Gas y otro combustible 10/ | 16,5 | 12,9 | 18,5 | 21,7 | 15,7 | 24,4 | 23,0 | 17,7 | 25,1 | 26,5 | 20,6 | 28,5 | 28,6 | 20,8 | 31,0 |
| Solo leña 11/ | 24,6 | 49,5 | 10,5 | 23,5 | 50,6 | 11,2 | 21,8 | 51,6 | 10,0 | 19,6 | 48,4 | 9,7 | 18,5 | 46,5 | 10,1 |
| Otro 12/ | 12,2 | 18,9 | 8,4 | 10,4 | 16,7 | 7,5 | 10,0 | 16,6 | 7,3 | 9,5 | 16,7 | 7,0 | 9,6 | 17,5 | 7,2 |
| **Condición de tenencia de la vivienda** | | | | | | | | | | | | | | | |
| **Total (%)** | | | | | | | | | | | | | | | |
| Alquilada | 9,9 | 6,1 | 12,0 | 10,1 | 5,2 | 12,3 | 10,6 | 4,6 | 12,9 | 9,9 | 4,0 | 12,0 | 9,2 | 4,5 | 10,6 |
| Propia 13/ | 73,4 | 77,1 | 71,3 | 73,3 | 78,7 | 70,9 | 72,4 | 79,4 | 69,6 | 73,1 | 80,0 | 70,7 | 74,1 | 80,6 | 72,2 |
| Otra forma 14/ | 16,7 | 16,7 | 16,7 | 16,6 | 16,2 | 16,8 | 17,1 | 16,0 | 17,5 | 17,0 | 16,0 | 17,3 | 16,7 | 14,9 | 17,2 |

Continúa...

# Nacional: Perfil de la pobreza, 2007 - 2016

## B. Características de los hogares

Conclusión.

| Variables e Indicadores | Anual | | | | | | | | | | | | | | |
|---|---|---|---|---|---|---|---|---|---|---|---|---|---|---|---|
| | 2012 | | | 2013 | | | 2014 | | | 2015 | | | 2016 | | |
| | Total | Pobre | No pobre | Total | Pobre | No pobre | Total | Pobre | No pobre | Total | Pobre | No pobre | Total | Pobre | No pobre |
| **Tipos de hogar** | | | | | | | | | | | | | | | |
| **Total (%)** | **100,0** | **100,0** | **100,0** | **100,0** | **100,0** | **100,0** | **100,0** | **100,0** | **100,0** | **100,0** | **100,0** | **100,0** | **100,0** | **100,0** | **100,0** |
| Unipersonal 1/ | 11,4 | 7,4 | 12,5 | 11,6 | 6,8 | 12,8 | 11,5 | 6,3 | 12,7 | 11,7 | 5,9 | 13,0 | 12,0 | 5,7 | 13,2 |
| Nuclear 2/ | 59,6 | 59,2 | 59,7 | 59,7 | 60,1 | 59,6 | 60,6 | 61,6 | 60,4 | 62,5 | 66,6 | 61,6 | 62,4 | 65,5 | 61,8 |
| Extendido 3/ | 22,2 | 27,0 | 20,9 | 22,1 | 27,7 | 20,8 | 21,3 | 26,8 | 20,0 | 19,6 | 23,0 | 18,9 | 19,7 | 24,0 | 18,8 |
| Compuesto 4/ | 2,6 | 2,9 | 2,5 | 2,5 | 2,6 | 2,5 | 2,5 | 2,3 | 2,5 | 1,9 | 2,0 | 1,9 | 1,8 | 1,8 | 1,8 |
| Sin núcleo 5/ | 4,2 | 3,5 | 4,4 | 4,0 | 2,9 | 4,3 | 4,1 | 3,0 | 4,4 | 4,2 | 2,4 | 4,6 | 4,1 | 2,9 | 4,3 |
| **Acceso del hogar a servicios básicos** | | | | | | | | | | | | | | | |
| Hogares con agua por red pública (%) | 82,5 | 65,0 | 87,2 | 83,2 | 66,6 | 87,2 | 85,8 | 72,9 | 88,6 | 85,7 | 71,7 | 88,8 | 87,9 | 76,1 | 90,3 |
| Hogares con red pública de alcantarillado (%) 6/ | 67,3 | 34,0 | 76,3 | 67,5 | 35,8 | 75,2 | 67,7 | 37,0 | 74,6 | 68,4 | 38,0 | 74,9 | 69,2 | 38,3 | 75,4 |
| Hogares con energía eléctrica por red pública (%) | 91,1 | 75,1 | 95,4 | 92,1 | 79,4 | 95,2 | 92,9 | 81,0 | 95,6 | 93,9 | 84,0 | 96,0 | 94,2 | 84,0 | 96,2 |
| **Acceso a las TICs 7/** | | | | | | | | | | | | | | | |
| Hogares con computadora (%) | 29,9 | 3,6 | 37,3 | 32,0 | 5,0 | 38,8 | 32,3 | 4,7 | 38,7 | 32,6 | 5,0 | 38,6 | 33,5 | 5,5 | 39,1 |
| Hogares con teléfono por línea (%) | 29,4 | 6,2 | 35,7 | 28,6 | 6,4 | 34,1 | 26,9 | 5,0 | 31,8 | 24,5 | 4,1 | 28,9 | 23,5 | 3,2 | 27,6 |
| Hogares con internet (%) | 20,2 | 1,6 | 25,2 | 22,1 | 2,5 | 26,8 | 23,5 | 2,4 | 28,2 | 23,2 | 2,3 | 27,7 | 26,4 | 3,0 | 31,1 |
| **Combustible que utilizan los hogares para cocinar los alimentos 8/** | | | | | | | | | | | | | | | |
| Solo gas 9/ | 41,9 | 15,0 | 49,2 | 39,4 | 14,1 | 45,5 | 41,9 | 16,8 | 47,5 | 45,5 | 18,4 | 51,4 | 46,1 | 18,4 | 51,6 |
| Gas y otro combustible 10/ | 28,8 | 21,5 | 30,8 | 33,3 | 27,6 | 34,7 | 34,3 | 33,7 | 34,4 | 34,2 | 38,4 | 33,3 | 35,3 | 41,9 | 34,0 |
| Solo leña 11/ | 16,6 | 43,5 | 9,4 | 13,9 | 36,0 | 8,5 | 12,4 | 32,3 | 7,9 | 10,4 | 27,7 | 6,6 | 9,4 | 26,3 | 6,1 |
| Otro 12/ | 9,5 | 18,8 | 6,9 | 10,6 | 20,8 | 8,1 | 8,6 | 16,2 | 6,9 | 7,3 | 14,3 | 5,8 | 6,8 | 12,2 | 5,8 |
| **Condición de tenencia de la vivienda** | | | | | | | | | | | | | | | |
| **Total (%)** | | | | | | | | | | | | | | | |
| Alquilada | 8,9 | 4,2 | 10,2 | 9,0 | 4,3 | 10,1 | 8,9 | 4,0 | 10,1 | 9,3 | 4,6 | 10,3 | 9,5 | 5,0 | 10,4 |
| Propia 13/ | 74,9 | 81,2 | 73,2 | 76,0 | 81,8 | 74,6 | 75,8 | 81,8 | 74,4 | 74,8 | 80,8 | 73,5 | 74,0 | 79,9 | 72,8 |
| Otra forma 14/ | 16,2 | 14,7 | 16,6 | 15,1 | 13,9 | 15,3 | 15,3 | 14,2 | 15,5 | 15,9 | 14,7 | 16,2 | 16,5 | 15,1 | 16,8 |

# Nacional: Perfil de la pobreza, 2007 - 2016

## B. Características de los hogares

| Variables e Indicadores | Anual | | | | | | | | | | | | | | |
|---|---|---|---|---|---|---|---|---|---|---|---|---|---|---|---|
| | 2007 | | | 2008 | | | 2009 | | | 2010 | | | 2011 | | |
| | Total | Pobre | No pobre | Total | Pobre | No pobre | Total | Pobre | No pobre | Total | Pobre | No pobre | Total | Pobre | No pobre |
| **Infraestructura física de la vivienda** | | | | | | | | | | | | | | | |
| Viviendas con piso de material noble (%) 15/ | 15,9 | 1,2 | 24,2 | 17,2 | 1,5 | 24,4 | 17,6 | 0,7 | 24,3 | 17,8 | 1,3 | 23,5 | 17,9 | 1,5 | 22,8 |
| Viviendas con piso de madera (entablados) y otros (%) | 6,5 | 7,5 | 6,0 | 6,3 | 7,4 | 5,8 | 6,3 | 7,6 | 5,8 | 6,3 | 7,5 | 5,9 | 6,2 | 7,1 | 6,0 |
| Viviendas con piso de cemento (%) | 41,7 | 26,0 | 50,6 | 42,0 | 24,6 | 50,0 | 43,1 | 23,2 | 51,1 | 44,3 | 24,7 | 51,1 | 44,6 | 24,5 | 50,6 |
| Viviendas con piso de tierra (%) | 35,9 | 65,4 | 19,1 | 34,5 | 66,5 | 19,8 | 33,0 | 68,6 | 18,9 | 31,6 | 66,4 | 19,5 | 31,4 | 66,9 | 20,6 |
| Viviendas con paredes de material noble (%) 16/ | 49,1 | 20,7 | 65,1 | 50,0 | 20,0 | 63,7 | 50,8 | 18,1 | 63,9 | 52,1 | 19,9 | 63,4 | 51,3 | 18,8 | 61,1 |
| Viviendas con paredes de adobe/tapia (%) | 35,7 | 56,4 | 24,0 | 34,9 | 57,8 | 24,4 | 34,8 | 59,7 | 24,8 | 34,2 | 58,9 | 25,6 | 34,4 | 59,8 | 26,7 |
| Viviendas con paredes de madera (%) | 5,8 | 7,9 | 4,7 | 6,3 | 8,3 | 5,4 | 6,6 | 8,9 | 5,6 | 6,1 | 8,6 | 5,2 | 6,9 | 9,0 | 6,3 |
| Viviendas con paredes de material precario (%) 17/ | 9,4 | 15,0 | 6,2 | 8,8 | 13,9 | 6,5 | 7,8 | 13,2 | 5,7 | 7,6 | 12,7 | 5,8 | 7,4 | 12,4 | 5,9 |
| Viviendas con techo de concreto (%) | 36,4 | 11,3 | 50,6 | 37,5 | 10,6 | 49,8 | 38,3 | 9,3 | 49,8 | 39,0 | 10,5 | 49,0 | 38,7 | 10,3 | 47,2 |
| Viviendas con techo de teja, calamina (%) | 47,0 | 65,2 | 36,6 | 46,7 | 66,2 | 37,8 | 47,2 | 68,4 | 38,7 | 47,6 | 68,5 | 40,3 | 48,5 | 70,2 | 42,0 |
| Viviendas con techo de material precario (%) 18/ | 16,6 | 23,5 | 12,8 | 15,8 | 23,2 | 12,4 | 14,5 | 22,3 | 11,5 | 13,4 | 21,1 | 10,7 | 12,8 | 19,6 | 10,8 |
| **Ingresos y gastos** | | | | | | | | | | | | | | | |
| **Número de perceptores de ingresos (%)** | **100,0** | **100,0** | **100,0** | **100,0** | **100,0** | **100,0** | **100,0** | **100,0** | **100,0** | **100,0** | **100,0** | **100,0** | **100,0** | **100,0** | **100,0** |
| Con 1 perceptor | 33,7 | 38,9 | 30,8 | 30,8 | 33,3 | 29,7 | 30,2 | 33,2 | 28,9 | 28,4 | 30,7 | 27,6 | 28,5 | 32,3 | 27,4 |
| Con 2 perceptores | 36,9 | 35,3 | 37,7 | 37,1 | 38,5 | 36,5 | 37,0 | 38,2 | 36,5 | 36,5 | 38,1 | 36,0 | 36,9 | 38,1 | 36,6 |
| Con 3 y más perceptores | 29,0 | 25,1 | 31,2 | 31,6 | 27,6 | 33,4 | 32,4 | 28,0 | 34,1 | 34,6 | 30,7 | 36,0 | 34,1 | 29,0 | 35,6 |
| Sin perceptor de ingreso | 0,4 | 0,7 | 0,3 | 0,5 | 0,6 | 0,4 | 0,5 | 0,6 | 0,5 | 0,5 | 0,5 | 0,5 | 0,4 | 0,6 | 0,4 |
| **Ingreso per cápita mensual (soles)** | 741,5 | 141,3 | 817,6 | 759,4 | 156,0 | 832,8 | 800,5 | 184,8 | 865,2 | 830,5 | 187,2 | 883,7 | 852,4 | 179,0 | 898,0 |
| **Gasto per cápita mensual (soles)** | 575,5 | 133,3 | 631,6 | 591,1 | 137,9 | 646,3 | 613,2 | 139,5 | 663,0 | 632,7 | 143,4 | 673,1 | 651,8 | 144,8 | 686,1 |

Continúa...

# Nacional: Perfil de la pobreza, 2007 - 2016

## B. Características de los hogares

Conclusión.

| Variables e Indicadores | Anual | | | | | | | | | | | | | | |
|---|---|---|---|---|---|---|---|---|---|---|---|---|---|---|---|
| | 2012 | | | 2013 | | | 2014 | | | 2015 | | | 2016 | | |
| | Total | Pobre | No pobre | Total | Pobre | No pobre | Total | Pobre | No pobre | Total | Pobre | No pobre | Total | Pobre | No pobre |
| **Infraestructura física de la vivienda** | | | | | | | | | | | | | | | |
| Viviendas con piso de material noble (%) 15/ | 18,8 | 1,3 | 23,6 | 18,6 | 1,8 | 22,7 | 18,9 | 1,5 | 22,8 | 19,5 | 2,1 | 23,3 | 20,5 | 1,7 | 24,3 |
| Viviendas con piso de madera (entablados) y otros (%) | 6,2 | 7,3 | 5,9 | 6,0 | 7,3 | 5,6 | 6,2 | 7,1 | 6,0 | 6,0 | 7,2 | 5,7 | 6,4 | 8,8 | 6,0 |
| Viviendas con piso de cemento (%) | 45,2 | 26,7 | 50,2 | 45,1 | 24,1 | 50,2 | 44,9 | 24,5 | 49,5 | 45,1 | 25,7 | 49,3 | 45,0 | 26,9 | 48,6 |
| Viviendas con piso de tierra (%) | 29,8 | 64,7 | 20,2 | 30,3 | 66,8 | 21,4 | 30,0 | 66,9 | 21,7 | 29,4 | 65,0 | 21,6 | 28,1 | 62,6 | 21,2 |
| Viviendas con paredes de material noble (%) 16/ | 52,3 | 19,3 | 61,3 | 52,9 | 20,1 | 60,9 | 52,3 | 19,2 | 59,8 | 52,4 | 20,0 | 59,4 | 52,7 | 19,7 | 59,3 |
| Viviendas con paredes de adobe/tapia (%) | 34,1 | 59,8 | 27,0 | 33,6 | 59,7 | 27,3 | 34,3 | 60,3 | 28,4 | 33,5 | 59,7 | 27,8 | 33,3 | 60,1 | 28,0 |
| Viviendas con paredes de madera (%) | 7,0 | 8,9 | 6,5 | 7,6 | 10,6 | 6,8 | 7,7 | 10,9 | 7,0 | 8,5 | 11,0 | 7,9 | 8,7 | 11,3 | 8,2 |
| Viviendas con paredes de material precario (%) 17/ | 6,6 | 11,9 | 5,2 | 5,9 | 9,7 | 5,0 | 5,7 | 9,6 | 4,8 | 5,6 | 9,3 | 4,8 | 5,3 | 8,8 | 4,5 |
| Viviendas con techo de concreto (%) | 39,3 | 10,6 | 47,1 | 38,9 | 9,9 | 46,0 | 38,8 | 10,3 | 45,2 | 38,8 | 10,0 | 45,1 | 39,1 | 10,4 | 44,9 |
| Viviendas con techo de teja, calamina (%) | 48,7 | 70,9 | 42,6 | 50,0 | 75,4 | 43,7 | 50,3 | 76,0 | 44,5 | 51,0 | 76,7 | 45,5 | 51,4 | 77,8 | 46,1 |
| Viviendas con techo de material precario (%) 18/ | 12,0 | 18,5 | 10,2 | 11,1 | 14,6 | 10,3 | 10,9 | 13,7 | 10,2 | 10,1 | 13,3 | 9,5 | 9,5 | 11,9 | 9,0 |
| **Ingresos y gastos** | | | | | | | | | | | | | | | |
| **Número de perceptores de ingresos (%)** | **100,0** | **100,0** | **100,0** | **100,0** | **100,0** | **100,0** | **100,0** | **100,0** | **100,0** | **100,0** | **100,0** | **100,0** | **100,0** | **100,0** | **100,0** |
| Con 1 perceptor | 28,6 | 31,6 | 27,9 | 28,4 | 29,6 | 28,1 | 28,4 | 27,8 | 28,5 | 29,9 | 27,4 | 30,4 | 29,6 | 26,7 | 30,2 |
| Con 2 perceptores | 37,5 | 37,9 | 37,4 | 37,4 | 39,0 | 37,0 | 37,9 | 41,6 | 37,1 | 40,6 | 45,3 | 39,5 | 39,9 | 45,7 | 38,7 |
| Con 3 y más perceptores | 33,6 | 30,2 | 34,5 | 33,8 | 30,9 | 34,5 | 33,4 | 30,3 | 34,1 | 29,3 | 27,0 | 29,8 | 30,2 | 27,3 | 30,8 |
| Sin perceptor de ingreso | 0,3 | 0,3 | 0,2 | 0,4 | 0,6 | 0,4 | 0,3 | 0,3 | 0,4 | 0,3 | 0,3 | 0,3 | 0,3 | 0,3 | 0,3 |
| **Ingreso per cápita mensual (soles)** | 898,9 | 186,8 | 944,5 | 906,4 | 178,8 | 942,5 | 915,5 | 192,6 | 947,8 | 917,8 | 190,3 | 948,6 | 947,3 | 205,7 | 976,4 |
| **Gasto per cápita mensual (soles)** | 677,8 | 149,5 | 711,5 | 690,8 | 149,2 | 717,7 | 693,8 | 153,8 | 718,0 | 698,0 | 158,7 | 720,9 | 712,3 | 160,8 | 733,9 |

1/ Hogar unipersonal es aquel que está constituido por una sola persona.
2/ Hogares nucleares son aquellos conformados por el jefe(a) de hogar y su cónyuge con hijos o sin hijos o sólo jefe(a) con hijos(as).
3/ Hogares extendidos son aquellos hogares nucleares más otros parientes.
4/ Hogares compuestos son aquellos hogares nucleares o extendidos más otros no parientes (excluidos los trabajadores domésticos).
5/ Hogares sin núcleo, son aquellos conformados por jefe(a) sin cónyuge ni hijos, pero pueden haber otras relaciones de parentesco.
6/ Comprende red pública dentro de la vivienda y red pública fuera de la vivienda pero dentro del edificio. En el área rural además incluye pozo séptico.
7/ Se refiere al acceso a las tecnologías de información y comunicaciones.
8/ Incluye gas natural a partir del año 2007.
9/ Incluye GLP y gas natural.
10/ Además del gas (GLP y Natural) usan leña, carbón, electricidad y Kerosene.
11/ Incluye también ramas secas, tusa de maíz, etc.
12/ Son hogares que utilizán Carbon o kerosene o más de un combustible contaminante para cocinar los alimentos.
13/ Comprende a la vivienda propia totalmente pagada, propia por invasión, propia comprándola a plazos.
14/ Comprende a la vivienda cedida por el centro de trabajo, cedida por otro hogar o institución u otra forma de tenencia.
15/ Comprende a las viviendas con piso predominante de parquet o madera pulida, láminas asfálticas, vinilicos o similares, losetas, terrazos o similares.
16/ Comprende a las viviendas con material predominante en las paredes de ladrillo o bloque de cemento, piedra o sillar con cal o cemento.
17/ Viviendas con paredes que predominan material precario: quincha, piedra con barro, estera, otro material.
18/ Viviendas con techo de material precario: madera, caña o estera con torta de barro, estera, paja, hojas de palmera, otro material.

**Fuente: Instituto Nacional de Estadística e Informática - Encuesta Nacional de Hogares.**

# Área Urbana: Perfil de la pobreza, 2007 - 2016

## A. Características de la población

| Variables e Indicadores | Anual | | | | | | | | | | | | | | |
|---|---|---|---|---|---|---|---|---|---|---|---|---|---|---|---|
| | 2007 | | | 2008 | | | 2009 | | | 2010 | | | 2011 | | |
| | Total | Pobre | No pobre | Total | Pobre | No pobre | Total | Pobre | No pobre | Total | Pobre | No pobre | Total | Pobre | No pobre |
| **Educación** | | | | | | | | | | | | | | | |
| **Tasa de matrícula escolar** | | | | | | | | | | | | | | | |
| De 3 a 5 años de edad (%) | 73,0 | 61,9 | 81,2 | 73,6 | 63,8 | 79,0 | 73,8 | 58,1 | 81,6 | 73,2 | 63,6 | 77,3 | 75,5 | 62,4 | 80,7 |
| De 6 a 11 años de edad (%) | 94,0 | 94,3 | 93,8 | 94,4 | 93,4 | 94,9 | 93,9 | 93,8 | 94,0 | 93,8 | 93,1 | 94,1 | 93,1 | 92,6 | 93,3 |
| De 12 a 16 años de edad (%) | 81,7 | 72,6 | 87,4 | 82,2 | 74,5 | 85,9 | 83,9 | 73,3 | 88,0 | 84,1 | 75,1 | 87,1 | 84,8 | 75,6 | 87,7 |
| **Tasa de asistencia escolar** | | | | | | | | | | | | | | | |
| Educación inicial (%) 1/ | 70,9 | 60,0 | 79,0 | 72,0 | 61,7 | 77,7 | 72,3 | 56,1 | 80,3 | 72,0 | 61,6 | 76,4 | 74,3 | 61,6 | 79,4 |
| Educación primaria (%) 2/ | 93,6 | 93,5 | 93,7 | 94,1 | 92,9 | 94,8 | 93,6 | 93,6 | 93,7 | 93,4 | 92,4 | 93,8 | 92,7 | 91,8 | 93,0 |
| Educación secundaria (%) 3/ | 81,7 | 72,6 | 87,4 | 82,2 | 74,5 | 85,9 | 83,9 | 73,3 | 88,0 | 84,1 | 75,1 | 87,1 | 84,8 | 75,6 | 87,7 |
| **Nivel de educación alcanzado (%) 4/** | | | | | | | | | | | | | | | |
| Primaria 5/ | 22,4 | 37,1 | 17,2 | 21,8 | 36,8 | 17,6 | 21,6 | 38,8 | 17,8 | 21,6 | 38,4 | 18,2 | 22,0 | 37,8 | 19,2 |
| Secundaria | 45,2 | 51,3 | 43,1 | 45,5 | 51,5 | 43,8 | 44,5 | 49,2 | 43,5 | 44,7 | 50,4 | 43,5 | 44,0 | 50,0 | 42,9 |
| Superior No Universitaria | 14,7 | 8,1 | 17,0 | 15,2 | 8,5 | 17,1 | 15,6 | 8,6 | 17,2 | 15,9 | 7,9 | 17,5 | 16,0 | 8,0 | 17,5 |
| Superior Universitaria 6/ | 17,7 | 3,5 | 22,7 | 17,5 | 3,1 | 21,5 | 18,3 | 3,4 | 21,6 | 17,8 | 3,3 | 20,8 | 17,9 | 4,1 | 20,4 |
| **Promedio de años de estudio (en años) 4/** | **10,4** | **8,2** | **11,0** | **10,4** | **8,3** | **10,9** | **10,4** | **8,2** | **10,9** | **10,4** | **8,1** | **10,8** | **10,4** | **8,2** | **10,7** |
| **Distribución % de la población, según años de estudio alcanzado 4/** | | | | | | | | | | | | | | | |
| Con menos de 3 años de estudio | 10,5 | 20,5 | 7,2 | 10,7 | 21,6 | 7,7 | 10,5 | 21,9 | 8,0 | 10,7 | 22,3 | 8,4 | 10,9 | 22,5 | 8,9 |
| Con 4 a 6 años de estudio | 17,6 | 25,8 | 14,9 | 17,2 | 24,7 | 15,1 | 17,1 | 26,7 | 15,0 | 16,9 | 26,6 | 14,9 | 17,3 | 25,2 | 15,9 |
| Con 7 a 11 años de estudio | 38,7 | 42,2 | 37,5 | 38,6 | 41,9 | 37,8 | 38,2 | 39,3 | 37,9 | 38,6 | 40,3 | 38,3 | 38,0 | 40,4 | 37,6 |
| Con 12 y más años de estudio | 33,1 | 11,4 | 40,4 | 33,5 | 11,9 | 39,4 | 34,3 | 12,1 | 39,0 | 33,8 | 10,8 | 38,4 | 33,8 | 11,8 | 37,6 |
| **Acceso a la salud** | | | | | | | | | | | | | | | |
| **Condición de tenencia de seguro de salud** | **100,0** | **100,0** | **100,0** | **100,0** | **100,0** | **100,0** | **100,0** | **100,0** | **100,0** | **100,0** | **100,0** | **100,0** | **100,0** | **100,0** | **100,0** |
| **Con seguro de salud (%)** | **43,1** | **31,5** | **48,2** | **50,9** | **46,1** | **52,6** | **56,6** | **56,5** | **56,7** | **59,0** | **59,3** | **59,0** | **59,6** | **59,1** | **59,7** |
| Únicamente SIS | 10,2 | 20,2 | 5,8 | 17,5 | 34,8 | 11,7 | 22,0 | 44,7 | 15,8 | 24,1 | 47,6 | 18,2 | 23,4 | 46,1 | 18,4 |
| Únicamente EsSalud | 25,6 | 10,1 | 32,2 | 26,1 | 10,7 | 31,4 | 27,3 | 10,8 | 31,7 | 27,8 | 10,8 | 32,0 | 28,8 | 12,0 | 32,5 |
| Con SIS y EsSalud | 0,1 | 0,1 | 0,1 | 0,1 | 0,1 | 0,2 | 0,2 | 0,3 | 0,1 | 0,1 | 0,1 | 0,1 | 0,1 | 0,0 | 0,1 |
| Con otros seguros de salud 7/ | 7,3 | 1,0 | 10,0 | 7,1 | 0,5 | 9,4 | 7,2 | 0,8 | 9,0 | 7,0 | 0,8 | 8,6 | 7,3 | 1,1 | 8,6 |
| **Sin seguro de salud (%)** | **56,9** | **68,5** | **51,8** | **49,1** | **53,9** | **47,4** | **43,4** | **43,5** | **43,3** | **41,0** | **40,7** | **41,0** | **40,4** | **40,9** | **40,3** |

Continúa...

# Área Urbana: Perfil de la pobreza, 2007 - 2016

## A. Características de la población

Conclusión.

| Variables e Indicadores | Anual | | | | | | | | | | | | | | |
|---|---|---|---|---|---|---|---|---|---|---|---|---|---|---|---|
| | 2012 | | | 2013 | | | 2014 | | | 2015 | | | 2016 | | |
| | Total | Pobre | No pobre | Total | Pobre | No pobre | Total | Pobre | No pobre | Total | Pobre | No pobre | Total | Pobre | No pobre |
| **Educación** | | | | | | | | | | | | | | | |
| **Tasa de matrícula escolar** | | | | | | | | | | | | | | | |
| De 3 a 5 años de edad (%) | 76,5 | 64,4 | 80,4 | 78,9 | 69,2 | 82,2 | 79,4 | 70,6 | 82,6 | 79,9 | 71,9 | 82,2 | 80,8 | 74,7 | 82,5 |
| De 6 a 11 años de edad (%) | 92,8 | 92,8 | 92,8 | 92,2 | 92,1 | 92,2 | 92,2 | 91,9 | 92,3 | 90,9 | 91,2 | 90,8 | 91,2 | 92,1 | 91,0 |
| De 12 a 16 años de edad (%) | 87,0 | 79,7 | 88,9 | 86,4 | 81,1 | 87,9 | 87,2 | 80,2 | 89,1 | 87,3 | 82,0 | 88,5 | 86,5 | 77,9 | 88,6 |
| **Tasa de asistencia escolar** | | | | | | | | | | | | | | | |
| Educación inicial (%) 1/ | 74,1 | 61,1 | 78,3 | 77,1 | 66,7 | 80,7 | 78,3 | 69,2 | 81,6 | 78,7 | 70,9 | 81,0 | 79,3 | 73,6 | 80,9 |
| Educación primaria (%) 2/ | 91,5 | 90,2 | 91,9 | 92,0 | 91,5 | 92,1 | 91,9 | 91,6 | 92,0 | 90,5 | 91,0 | 90,4 | 90,9 | 91,5 | 90,7 |
| Educación secundaria (%) 3/ | 85,4 | 76,8 | 87,7 | 85,7 | 80,7 | 87,0 | 86,3 | 79,2 | 88,2 | 86,7 | 81,0 | 88,0 | 85,9 | 77,4 | 88,0 |
| **Nivel de educación alcanzado (%) 4/** | | | | | | | | | | | | | | | |
| Primaria 5/ | 21,0 | 37,2 | 18,3 | 21,5 | 38,2 | 18,8 | 21,4 | 38,8 | 18,9 | 21,1 | 37,0 | 18,9 | 21,1 | 38,4 | 18,8 |
| Secundaria | 43,8 | 51,2 | 42,6 | 44,1 | 50,5 | 43,1 | 44,9 | 50,1 | 44,2 | 45,6 | 51,5 | 44,7 | 44,2 | 52,0 | 43,2 |
| Superior No Universitaria | 15,7 | 8,0 | 17,0 | 15,1 | 8,1 | 16,2 | 14,4 | 7,6 | 15,4 | 14,0 | 7,8 | 14,9 | 15,1 | 6,0 | 16,3 |
| Superior Universitaria 6/ | 19,4 | 3,6 | 22,1 | 19,3 | 3,1 | 21,9 | 19,3 | 3,5 | 21,6 | 19,3 | 3,7 | 21,5 | 19,6 | 3,6 | 21,7 |
| **Promedio de años de estudio (en años) 4/** | **10,5** | **8,2** | **10,8** | **10,4** | **8,1** | **10,7** | **10,4** | **8,0** | **10,7** | **10,4** | **8,2** | **10,7** | **10,4** | **8,0** | **10,7** |
| **Distribución % de la población, según años de estudio alcanzado 4/** | | | | | | | | | | | | | | | |
| Con menos de 3 años de estudio | 10,1 | 21,2 | 8,2 | 10,2 | 21,2 | 8,5 | 10,9 | 24,5 | 9,0 | 10,3 | 23,0 | 8,6 | 10,4 | 21,9 | 9,0 |
| Con 4 a 6 años de estudio | 17,0 | 25,2 | 15,6 | 17,2 | 26,7 | 15,8 | 16,3 | 24,2 | 15,1 | 16,2 | 23,6 | 15,2 | 16,2 | 26,7 | 14,9 |
| Con 7 a 11 años de estudio | 38,7 | 42,7 | 38,0 | 39,1 | 41,7 | 38,7 | 40,5 | 41,2 | 40,4 | 41,4 | 42,8 | 41,2 | 40,1 | 43,0 | 39,8 |
| Con 12 y más años de estudio | 34,3 | 10,9 | 38,2 | 33,4 | 10,4 | 37,0 | 32,4 | 10,1 | 35,5 | 32,1 | 10,6 | 34,9 | 33,2 | 8,4 | 36,4 |
| **Acceso a la salud** | | | | | | | | | | | | | | | |
| **Condición de tenencia de seguro de salud** | **100,0** | **100,0** | **100,0** | **100,0** | **100,0** | **100,0** | **100,0** | **100,0** | **100,0** | **100,0** | **100,0** | **100,0** | **100,0** | **100,0** | **100,0** |
| **Con seguro de salud (%)** | **58,5** | **52,9** | **59,6** | **62,3** | **63,0** | **62,2** | **66,2** | **68,9** | **65,8** | **70,3** | **73,9** | **69,7** | **73,5** | **76,4** | **73,0** |
| Únicamente SIS | 19,7 | 39,8 | 15,6 | 24,5 | 49,7 | 19,7 | 28,9 | 55,3 | 24,1 | 33,5 | 60,4 | 29,0 | 37,1 | 65,3 | 32,6 |
| Únicamente EsSalud | 30,9 | 12,3 | 34,6 | 30,4 | 12,5 | 33,8 | 30,4 | 12,9 | 33,5 | 30,4 | 13,0 | 33,3 | 29,9 | 10,7 | 33,0 |
| Con SIS y EsSalud | 0,0 | 0,0 | 0,0 | 0,0 | 0,0 | 0,0 | 0,0 | 0,0 | 0,0 | 0,0 | 0,0 | 0,0 | 0,0 | 0,0 | 0,0 |
| Con otros seguros de salud 7/ | 7,9 | 0,8 | 9,3 | 7,4 | 0,8 | 8,7 | 7,0 | 0,6 | 8,1 | 6,4 | 0,5 | 7,4 | 6,5 | 0,4 | 7,4 |
| **Sin seguro de salud (%)** | **41,5** | **47,1** | **40,4** | **37,7** | **37,0** | **37,8** | **33,8** | **31,1** | **34,2** | **29,7** | **26,1** | **30,3** | **26,5** | **23,6** | **27,0** |

# Área Urbana: Perfil de la pobreza, 2007 - 2016

## A. Características de la población

| Variables e Indicadores | Anual | | | | | | | | | | | | | | |
|---|---|---|---|---|---|---|---|---|---|---|---|---|---|---|---|
| | 2007 | | | 2008 | | | 2009 | | | 2010 | | | 2011 | | |
| | Total | Pobre | No pobre | Total | Pobre | No pobre | Total | Pobre | No pobre | Total | Pobre | No pobre | Total | Pobre | No pobre |
| **Lugar de consulta** | | | | | | | | | | | | | | | |
| Sector Público | 23,3 | 20,8 | 24,4 | 23,7 | 22,3 | 24,1 | 25,0 | 24,6 | 25,1 | 23,3 | 22,5 | 23,5 | 21,4 | 19,0 | 21,9 |
| Sector Privado | 9,3 | 4,2 | 11,4 | 9,6 | 3,4 | 11,7 | 10,9 | 3,5 | 12,8 | 10,8 | 4,0 | 12,5 | 9,3 | 3,7 | 10,6 |
| Otros 8/ | 17,1 | 15,7 | 17,7 | 19,5 | 18,7 | 19,8 | 21,4 | 20,5 | 21,6 | 22,1 | 21,6 | 22,2 | 20,0 | 18,6 | 20,3 |
| No buscó atención | 50,9 | 59,3 | 47,3 | 47,9 | 55,8 | 45,3 | 43,7 | 51,4 | 41,7 | 44,9 | 52,3 | 43,1 | 43,5 | 46,5 | 42,8 |
| **Participación en la actividad económica 9/** | | | | | | | | | | | | | | | |
| **Condición de actividad (%)** | **100,0** | **100,0** | **100,0** | **100,0** | **100,0** | **100,0** | **100,0** | **100,0** | **100,0** | **100,0** | **100,0** | **100,0** | **100,0** | **100,0** | **100,0** |
| PEA | 69,3 | 68,8 | 69,5 | 69,5 | 69,1 | 69,7 | 69,7 | 68,4 | 69,9 | 70,2 | 69,2 | 70,4 | 69,7 | 67,9 | 70,0 |
| No PEA | 30,7 | 31,2 | 30,5 | 30,5 | 30,9 | 30,3 | 30,3 | 31,6 | 30,1 | 29,8 | 30,8 | 29,6 | 30,3 | 32,1 | 30,0 |
| **Categoría de ocupación (%)** | **100,0** | **100,0** | **100,0** | **100,0** | **100,0** | **100,0** | **100,0** | **100,0** | **100,0** | **100,0** | **100,0** | **100,0** | **100,0** | **100,0** | **100,0** |
| Patrono / empleador | 6,3 | 3,6 | 7,3 | 5,7 | 3,3 | 6,3 | 5,9 | 3,3 | 6,4 | 6,3 | 3,2 | 6,9 | 5,7 | 3,5 | 6,1 |
| Asalariados 10/ | 49,5 | 41,4 | 52,4 | 50,3 | 40,1 | 53,2 | 50,6 | 42,2 | 52,4 | 49,8 | 40,9 | 51,5 | 50,8 | 41,0 | 52,5 |
| Trabajador independiente | 33,2 | 40,5 | 30,7 | 33,7 | 43,0 | 31,1 | 33,4 | 41,7 | 31,6 | 33,9 | 42,4 | 32,2 | 33,7 | 43,0 | 32,1 |
| Trabajador familiar no remunerado 11/ | 7,7 | 10,2 | 6,8 | 7,1 | 9,7 | 6,3 | 7,2 | 9,4 | 6,7 | 6,9 | 10,1 | 6,2 | 7,0 | 9,3 | 6,6 |
| Trabajador del hogar | 3,2 | 4,4 | 2,8 | 3,3 | 4,0 | 3,0 | 3,0 | 3,5 | 2,9 | 3,2 | 3,4 | 3,2 | 2,9 | 3,3 | 2,8 |
| **Sector económico (%)** | **100,0** | **100,0** | **100,0** | **100,0** | **100,0** | **100,0** | **100,0** | **100,0** | **100,0** | **100,0** | **100,0** | **100,0** | **100,0** | **100,0** | **100,0** |
| Primario (%) 12/ | 10,0 | 18,1 | 7,2 | 9,9 | 20,2 | 7,1 | 9,6 | 21,7 | 7,0 | 9,6 | 21,4 | 7,2 | 10,1 | 21,1 | 8,2 |
| Secundario (%) 13/ | 19,1 | 22,3 | 18,0 | 19,0 | 21,8 | 18,2 | 18,9 | 20,6 | 18,5 | 19,1 | 22,0 | 18,5 | 18,8 | 22,3 | 18,2 |
| Terciario (%) 14/ | 70,9 | 59,5 | 74,8 | 71,1 | 58,0 | 74,7 | 71,5 | 57,6 | 74,4 | 71,3 | 56,6 | 74,3 | 71,1 | 56,7 | 73,6 |
| **Estructura del mercado de Trabajo** | **100,0** | **100,0** | **100,0** | **100,0** | **100,0** | **100,0** | **100,0** | **100,0** | **100,0** | **100,0** | **100,0** | **100,0** | **100,0** | **100,0** | **100,0** |
| Sector Público | 11,6 | 4,8 | 14,1 | 11,1 | 4,1 | 13,1 | 11,6 | 5,0 | 13,0 | 11,2 | 4,0 | 12,6 | 11,6 | 4,2 | 12,9 |
| Micro Empresa de 2 a 9 trabajadores | 23,2 | 26,5 | 22,0 | 22,9 | 25,8 | 22,0 | 22,4 | 25,9 | 21,7 | 22,4 | 25,8 | 21,8 | 22,0 | 26,6 | 21,2 |
| Pequeña Empresa de 10 a 49 trabajadores | 9,1 | 7,7 | 9,7 | 9,6 | 7,2 | 10,3 | 9,5 | 8,8 | 9,7 | 9,4 | 7,9 | 9,7 | 9,1 | 6,9 | 9,4 |
| Mediana y Grande de 50 a más trabajadores | 11,8 | 6,2 | 13,8 | 12,3 | 6,6 | 13,9 | 12,8 | 5,9 | 14,3 | 12,8 | 6,3 | 14,1 | 13,5 | 6,8 | 14,7 |
| Independientes | 33,5 | 40,7 | 31,0 | 34,1 | 43,2 | 31,5 | 33,8 | 42,0 | 32,0 | 34,3 | 42,8 | 32,5 | 34,1 | 43,3 | 32,6 |
| Trabajador familiar no remunerado 11/ | 7,4 | 9,8 | 6,6 | 6,8 | 9,2 | 6,1 | 6,9 | 8,9 | 6,4 | 6,6 | 9,7 | 6,0 | 6,7 | 8,9 | 6,4 |
| Trabajador del hogar | 3,2 | 4,4 | 2,8 | 3,3 | 4,0 | 3,1 | 3,1 | 3,5 | 3,0 | 3,3 | 3,5 | 3,2 | 2,9 | 3,3 | 2,8 |

Continúa...

# Área Urbana: Perfil de la pobreza, 2007 - 2016

## A. Características de la población

Conclusión.

| Variables e Indicadores | Anual | | | | | | | | | | | | | | |
|---|---|---|---|---|---|---|---|---|---|---|---|---|---|---|---|
| | 2012 | | | 2013 | | | 2014 | | | 2015 | | | 2016 | | |
| | Total | Pobre | No pobre | Total | Pobre | No pobre | Total | Pobre | No pobre | Total | Pobre | No pobre | Total | Pobre | No pobre |
| **Lugar de consulta** | | | | | | | | | | | | | | | |
| Sector Público | 21,3 | 19,3 | 21,8 | 24,7 | 25,2 | 24,6 | 21,2 | 20,6 | 21,3 | 25,8 | 26,7 | 25,7 | 25,1 | 24,0 | 25,3 |
| Sector Privado | 11,1 | 4,3 | 12,5 | 11,7 | 3,9 | 13,1 | 9,6 | 3,0 | 10,9 | 10,7 | 3,4 | 11,8 | 10,3 | 2,8 | 11,4 |
| Otros 8/ | 19,8 | 18,7 | 20,1 | 20,4 | 19,5 | 20,5 | 19,2 | 17,1 | 19,6 | 23,3 | 22,3 | 23,5 | 25,0 | 25,0 | 25,0 |
| No buscó atención | 42,1 | 46,1 | 41,3 | 44,5 | 52,0 | 43,1 | 37,3 | 38,6 | 37,1 | 41,9 | 48,5 | 40,9 | 41,1 | 49,1 | 39,9 |
| **Participación en la actividad económica 9/** | | | | | | | | | | | | | | | |
| **Condición de actividad (%)** | **100,0** | **100,0** | **100,0** | **100,0** | **100,0** | **100,0** | **100,0** | **100,0** | **100,0** | **100,0** | **100,0** | **100,0** | **100,0** | **100,0** | **100,0** |
| PEA | 69,6 | 67,2 | 70,1 | 69,2 | 66,8 | 69,6 | 68,3 | 64,6 | 68,9 | 67,8 | 64,8 | 68,3 | 69,2 | 64,4 | 69,8 |
| No PEA | 30,4 | 32,8 | 29,9 | 30,8 | 33,2 | 30,4 | 31,7 | 35,4 | 31,1 | 32,2 | 35,2 | 31,7 | 30,8 | 35,6 | 30,2 |
| **Categoría de ocupación (%)** | **100,0** | **100,0** | **100,0** | **100,0** | **100,0** | **100,0** | **100,0** | **100,0** | **100,0** | **100,0** | **100,0** | **100,0** | **100,0** | **100,0** | **100,0** |
| Patrono / empleador | 5,9 | 3,0 | 6,4 | 5,2 | 2,4 | 5,6 | 4,9 | 2,0 | 5,3 | 4,6 | 1,5 | 5,0 | 4,9 | 1,9 | 5,2 |
| Asalariados 10/ | 51,8 | 42,2 | 53,4 | 53,0 | 44,5 | 54,3 | 52,7 | 42,3 | 54,1 | 53,4 | 44,6 | 54,5 | 52,6 | 43,3 | 53,8 |
| Trabajador independiente | 33,1 | 42,3 | 31,7 | 32,7 | 40,5 | 31,6 | 33,6 | 43,6 | 32,2 | 33,0 | 41,0 | 32,0 | 33,7 | 42,1 | 32,7 |
| Trabajador familiar no remunerado 11/ | 6,6 | 8,7 | 6,3 | 6,3 | 9,3 | 5,8 | 6,2 | 9,0 | 5,8 | 6,1 | 9,7 | 5,6 | 6,1 | 10,1 | 5,6 |
| Trabajador del hogar | 2,6 | 3,9 | 2,4 | 2,8 | 3,3 | 2,7 | 2,6 | 3,0 | 2,5 | 2,9 | 3,3 | 2,8 | 2,8 | 2,7 | 2,8 |
| **Sector económico (%)** | **100,0** | **100,0** | **100,0** | **100,0** | **100,0** | **100,0** | **100,0** | **100,0** | **100,0** | **100,0** | **100,0** | **100,0** | **100,0** | **100,0** | **100,0** |
| Primario (%) 12/ | 9,7 | 19,1 | 8,2 | 10,2 | 23,3 | 8,2 | 10,7 | 24,3 | 8,8 | 11,4 | 26,0 | 9,5 | 11,9 | 27,9 | 9,9 |
| Secundario (%) 13/ | 19,3 | 23,4 | 18,7 | 19,0 | 21,6 | 18,6 | 18,4 | 20,0 | 18,1 | 18,6 | 20,5 | 18,4 | 18,0 | 21,8 | 17,6 |
| Terciario (%) 14/ | 71,0 | 57,5 | 73,1 | 70,8 | 55,1 | 73,2 | 71,0 | 55,7 | 73,1 | 70,0 | 53,5 | 72,1 | 70,1 | 50,3 | 72,5 |
| **Estructura del mercado de Trabajo** | **100,0** | **100,0** | **100,0** | **100,0** | **100,0** | **100,0** | **100,0** | **100,0** | **100,0** | **100,0** | **100,0** | **100,0** | **100,0** | **100,0** | **100,0** |
| Sector Público | 11,9 | 3,8 | 13,2 | 11,1 | 3,7 | 12,2 | 11,2 | 4,2 | 12,2 | 11,0 | 4,6 | 11,9 | 11,1 | 2,9 | 12,0 |
| Micro Empresa de 2 a 9 trabajadores | 21,9 | 26,5 | 21,1 | 22,2 | 26,5 | 21,5 | 21,7 | 24,4 | 21,4 | 22,5 | 26,7 | 21,9 | 22,4 | 27,7 | 21,8 |
| Pequeña Empresa de 10 a 49 trabajadores | 9,4 | 8,2 | 9,6 | 10,1 | 8,7 | 10,3 | 9,5 | 7,9 | 9,8 | 9,5 | 7,8 | 9,7 | 9,1 | 6,7 | 9,4 |
| Mediana y Grande de 50 a más trabajadores | 14,0 | 6,5 | 15,2 | 14,5 | 7,7 | 15,5 | 14,7 | 7,6 | 15,7 | 14,6 | 6,8 | 15,7 | 14,6 | 7,8 | 15,4 |
| Independientes | 33,8 | 42,7 | 32,3 | 33,2 | 40,9 | 32,1 | 34,1 | 43,9 | 32,8 | 33,4 | 41,3 | 32,4 | 34,1 | 42,4 | 33,1 |
| Trabajador familiar no remunerado 11/ | 6,5 | 8,3 | 6,2 | 6,1 | 9,1 | 5,6 | 6,1 | 8,8 | 5,7 | 6,1 | 9,6 | 5,6 | 6,0 | 9,8 | 5,5 |
| Trabajador del hogar | 2,6 | 3,9 | 2,4 | 2,9 | 3,3 | 2,8 | 2,6 | 3,0 | 2,6 | 2,9 | 3,3 | 2,8 | 2,8 | 2,7 | 2,8 |

# Área Urbana: Perfil de la pobreza, 2007 - 2016

## A. Características de la población

| Variables e Indicadores | Anual | | | | | | | | | | | | | | |
|---|---|---|---|---|---|---|---|---|---|---|---|---|---|---|---|
| | 2007 | | | 2008 | | | 2009 | | | 2010 | | | 2011 | | |
| | Total | Pobre | No pobre | Total | Pobre | No pobre | Total | Pobre | No pobre | Total | Pobre | No pobre | Total | Pobre | No pobre |
| **Tamaño de empresa (%)** | **100,0** | **100,0** | **100,0** | **100,0** | **100,0** | **100,0** | **100,0** | **100,0** | **100,0** | **100,0** | **100,0** | **100,0** | **100,0** | **100,0** | **100,0** |
| De 1 a 5 trabajadores | 61,2 | 74,1 | 56,6 | 61,0 | 76,5 | 56,7 | 59,9 | 74,1 | 56,9 | 60,6 | 74,0 | 57,9 | 60,2 | 76,0 | 57,4 |
| De 6 a 10 trabajadores | 7,3 | 8,5 | 6,8 | 6,7 | 6,7 | 6,7 | 6,5 | 7,4 | 6,4 | 6,8 | 8,5 | 6,5 | 6,4 | 7,1 | 6,3 |
| De 11 a 50 trabajadores | 8,4 | 6,7 | 8,9 | 8,9 | 6,2 | 9,7 | 9,1 | 7,5 | 9,4 | 8,7 | 6,6 | 9,1 | 8,3 | 6,1 | 8,7 |
| De 51 y más trabajadores | 21,8 | 10,3 | 25,8 | 22,0 | 10,1 | 25,3 | 23,0 | 10,7 | 25,6 | 22,2 | 10,0 | 24,7 | 23,1 | 9,9 | 25,4 |
| No especificado | 1,4 | 0,4 | 1,8 | 1,4 | 0,4 | 1,7 | 1,5 | 0,4 | 1,7 | 1,7 | 0,8 | 1,9 | 2,0 | 0,8 | 2,2 |
| **Condición de acceso a sistema de pensiones 15/** | **100,0** | **100,0** | **100,0** | **100,0** | **100,0** | **100,0** | **100,0** | **100,0** | **100,0** | **100,0** | **100,0** | **100,0** | **100,0** | **100,0** | **100,0** |
| **Con acceso a sistema de pensiones (%)** | **33,3** | **15,0** | **39,8** | **33,7** | **15,6** | **38,8** | **36,6** | **16,8** | **40,9** | **37,1** | **16,9** | **41,2** | **37,7** | **17,7** | **41,2** |
| Sistema Privado de Pensiones (AFP) | 22,0 | 10,5 | 26,1 | 21,3 | 10,3 | 24,4 | 23,4 | 11,2 | 26,1 | 23,4 | 11,0 | 25,9 | 23,2 | 11,3 | 25,3 |
| Sistema Nacional de Pensiones Ley 19990 | 7,8 | 3,7 | 9,2 | 8,6 | 4,2 | 9,8 | 9,9 | 4,3 | 11,1 | 10,6 | 5,2 | 11,7 | 11,3 | 5,6 | 12,3 |
| Sistema Nacional de Pensiones Ley 20530 | 1,5 | 0,3 | 1,9 | 1,7 | 0,5 | 2,1 | 1,3 | 0,4 | 1,5 | 1,4 | 0,2 | 1,6 | 1,3 | 0,3 | 1,4 |
| Cuenta con al menos dos pensiones | 0,1 | 0,0 | 0,2 | 0,2 | 0,0 | 0,3 | 0,1 | 0,0 | 0,1 | 0,1 | 0,0 | 0,1 | 0,1 | 0,0 | 0,1 |
| Otro | 1,9 | 0,6 | 2,4 | 1,9 | 0,5 | 2,3 | 1,8 | 0,8 | 2,1 | 1,7 | 0,5 | 1,9 | 1,8 | 0,5 | 2,0 |
| **No tiene Sistema de Pensiones (%)** | **66,7** | **85,0** | **60,2** | **66,3** | **84,4** | **61,2** | **63,4** | **83,2** | **59,1** | **62,9** | **83,1** | **58,8** | **62,3** | **82,3** | **58,8** |

Continúa...

# Área Urbana: Perfil de la pobreza, 2007 - 2016

## A. Características de la población

Conclusión.

| Variables e Indicadores | Anual | | | | | | | | | | | | | | |
|---|---|---|---|---|---|---|---|---|---|---|---|---|---|---|---|
| | 2012 | | | 2013 | | | 2014 | | | 2015 | | | 2016 | | |
| | Total | Pobre | No pobre | Total | Pobre | No pobre | Total | Pobre | No pobre | Total | Pobre | No pobre | Total | Pobre | No pobre |
| **Tamaño de empresa (%)** | **100,0** | **100,0** | **100,0** | **100,0** | **100,0** | **100,0** | **100,0** | **100,0** | **100,0** | **100,0** | **100,0** | **100,0** | **100,0** | **100,0** | **100,0** |
| De 1 a 5 trabajadores | 58,7 | 75,2 | 56,1 | 58,7 | 73,2 | 56,5 | 59,1 | 74,0 | 57,0 | 59,6 | 75,0 | 57,5 | 60,1 | 76,5 | 58,1 |
| De 6 a 10 trabajadores | 6,4 | 7,3 | 6,3 | 6,5 | 7,9 | 6,3 | 6,3 | 7,5 | 6,2 | 6,1 | 6,6 | 6,0 | 6,0 | 7,0 | 5,9 |
| De 11 a 50 trabajadores | 8,6 | 7,0 | 8,9 | 9,2 | 7,6 | 9,4 | 8,6 | 6,9 | 8,8 | 8,9 | 7,2 | 9,1 | 8,4 | 5,9 | 8,7 |
| De 51 y más trabajadores | 24,0 | 9,3 | 26,3 | 24,0 | 10,5 | 26,0 | 24,4 | 11,0 | 26,2 | 24,1 | 10,8 | 25,9 | 24,3 | 10,2 | 26,0 |
| No especificado | 2,3 | 1,2 | 2,5 | 1,6 | 0,8 | 1,7 | 1,6 | 0,5 | 1,7 | 1,4 | 0,4 | 1,5 | 1,2 | 0,3 | 1,4 |
| **Condición de acceso a sistema de pensiones 15/** | **100,0** | **100,0** | **100,0** | **100,0** | **100,0** | **100,0** | **100,0** | **100,0** | **100,0** | **100,0** | **100,0** | **100,0** | **100,0** | **100,0** | **100,0** |
| **Con acceso a sistema de pensiones (%)** | **39,8** | **18,5** | **43,3** | **39,6** | **17,4** | **43,0** | **41,6** | **19,5** | **44,6** | **40,8** | **18,5** | **43,8** | **40,9** | **17,8** | **43,8** |
| Sistema Privado de Pensiones (AFP) | 24,9 | 11,8 | 27,1 | 25,5 | 11,9 | 27,5 | 26,5 | 13,7 | 28,2 | 26,4 | 12,1 | 28,3 | 26,6 | 13,1 | 28,2 |
| Sistema Nacional de Pensiones Ley 19990 | 11,5 | 5,8 | 12,4 | 11,3 | 4,8 | 12,3 | 12,5 | 5,1 | 13,6 | 12,3 | 6,0 | 13,1 | 12,0 | 4,1 | 12,9 |
| Sistema Nacional de Pensiones Ley 20530 | 1,2 | 0,1 | 1,3 | 1,1 | 0,2 | 1,2 | 0,9 | 0,2 | 1,0 | 0,9 | 0,2 | 0,9 | 0,9 | 0,3 | 1,0 |
| Cuenta con al menos dos pensiones | 0,2 | 0,0 | 0,2 | 0,1 | 0,1 | 0,1 | 0,0 | 0,0 | 0,0 | 0,0 | 0,0 | 0,1 | 0,1 | 0,1 | 0,1 |
| Otro | 2,1 | 0,7 | 2,3 | 1,6 | 0,3 | 1,8 | 1,7 | 0,5 | 1,8 | 1,3 | 0,2 | 1,4 | 1,4 | 0,2 | 1,6 |
| **No tiene Sistema de Pensiones (%)** | **60,2** | **81,5** | **56,7** | **60,4** | **82,6** | **57,0** | **58,4** | **80,5** | **55,4** | **59,2** | **81,5** | **56,2** | **59,1** | **82,2** | **56,2** |

**Nota:** Serie actualizada con estimaciones ajustadas a las proyecciones de población (sin ajuste por grupos de edad).
1/ Se refiere a la asistencia a educación inicial de la población de 3 a 5 años de edad.
2/ Se refiere a la asistencia a algún grado de educación primaria de la población de 6 a 11 años de edad.
3/ Se refiere a la asistencia a algún año de educación secundaria de la población de 12 a 16 años de edad.
4/ Población de 15 y más años de edad.
5/ Incluye a los que tienen inicial o no tienen nivel de educación alguno.
6/ Incluye Post grado.
7/ Comprende seguro privado de salud, seguro de las Fuerzas Armadas y Policiales,seguro universitario, seguro escolar privado, etc.
8/ Incluye Farmacia o botica, su domicilio, casa de huesero, curandero.
9/ Población de 14 y más años de edad.
10/ Comprende empleados y obreros.
11/ Incluye también los trabajadores no remunerados de otros hogares y a practicantes sin remuneración.
12/ Comprende agricultura, pesca y explotación de minas y cantera.
13/ Comprende manufactura y construcción.
14/ Comprende servicios.
15/ Comprende PEA ocupada o desocupada.
**Fuente: Instituto Nacional de Estadística e Informática - Encuesta Nacional de Hogares.**

# Área Urbana: Perfil de la pobreza, 2007 - 2016

## B. Características de los hogares

| Variables e Indicadores | Anual | | | | | | | | | | | | | | |
|---|---|---|---|---|---|---|---|---|---|---|---|---|---|---|---|
| | 2007 | | | 2008 | | | 2009 | | | 2010 | | | 2011 | | |
| | Total | Pobre | No pobre | Total | Pobre | No pobre | Total | Pobre | No pobre | nb | Pobre | No pobre | Total | Pobre | No pobre |
| **Jefatura de hogar** | | | | | | | | | | | | | | | |
| **Total (%)** | **100,0** | **100,0** | **100,0** | **100,0** | **100,0** | **100,0** | **100,0** | **100,0** | **100,0** | **100,0** | **100,0** | **100,0** | **100,0** | **100,0** | **100,0** |
| Hombre | 75,4 | 77,0 | 74,8 | 74,4 | 76,9 | 73,8 | 74,1 | 75,5 | 73,9 | 73,0 | 75,1 | 72,6 | 72,5 | 74,1 | 72,2 |
| Mujer | 24,6 | 23,0 | 25,2 | 25,6 | 23,1 | 26,2 | 25,9 | 24,5 | 26,1 | 27,0 | 24,9 | 27,4 | 27,5 | 25,9 | 27,8 |
| **Edad promedio del jefe(a) de hogar (en años)** | **49,2** | **46,6** | **50,1** | **49,3** | **47,2** | **49,9** | **50,0** | **47,8** | **50,4** | **50,6** | **49,3** | **50,8** | **51,7** | **49,0** | **52,1** |
| **Composición parental de los hogares** | | | | | | | | | | | | | | | |
| **Hogares con Jefa mujer (%)** | **100,0** | **100,0** | **100,0** | **100,0** | **100,0** | **100,0** | **100,0** | **100,0** | **100,0** | **100,0** | **100,0** | **100,0** | **100,0** | **100,0** | **100,0** |
| Con hijos u otros parientes | 65,5 | 75,5 | 62,5 | 66,3 | 74,5 | 64,4 | 64,0 | 71,7 | 62,5 | 63,4 | 68,6 | 62,6 | 63,1 | 70,0 | 62,0 |
| Con cónyuge y con hijos | 7,5 | 11,0 | 6,5 | 8,4 | 10,1 | 8,0 | 9,0 | 12,5 | 8,4 | 10,1 | 11,5 | 9,9 | 10,7 | 11,6 | 10,5 |
| Con cónyuge y sin hijos | 1,0 | 1,0 | 1,0 | 1,4 | 0,5 | 1,6 | 2,3 | 2,6 | 2,2 | 1,7 | 1,7 | 1,7 | 2,1 | 2,6 | 2,1 |
| Sin cónyuge ni hijos | 26,0 | 12,4 | 30,0 | 23,9 | 14,9 | 26,0 | 24,7 | 13,3 | 26,9 | 24,7 | 18,2 | 25,9 | 24,1 | 15,8 | 25,4 |
| **Hogares con Jefe hombre (%)** | **100,0** | **100,0** | **100,0** | **100,0** | **100,0** | **100,0** | **100,0** | **100,0** | **100,0** | **100,0** | **100,0** | **100,0** | **100,0** | **100,0** | **100,0** |
| Con hijos u otros parientes | 4,4 | 3,3 | 4,8 | 5,1 | 3,6 | 5,5 | 4,3 | 2,7 | 4,6 | 4,7 | 2,5 | 5,1 | 5,6 | 3,0 | 6,0 |
| Con cónyuge y con hijos | 77,2 | 88,2 | 73,6 | 75,4 | 86,1 | 72,5 | 76,0 | 88,4 | 73,4 | 75,0 | 86,7 | 72,7 | 74,0 | 85,8 | 72,1 |
| Con cónyuge y sin hijos | 7,7 | 4,4 | 8,8 | 8,6 | 5,3 | 9,5 | 8,9 | 4,9 | 9,7 | 10,1 | 6,6 | 10,8 | 10,4 | 7,4 | 10,9 |
| Sin cónyuge ni hijos | 10,6 | 4,1 | 12,8 | 11,0 | 5,1 | 12,5 | 10,9 | 4,0 | 12,3 | 10,2 | 4,1 | 11,4 | 9,9 | 3,8 | 11,0 |
| **Estructura demográfica de los hogares** | | | | | | | | | | | | | | | |
| **Total (%)** | **100,0** | **100,0** | **100,0** | **100,0** | **100,0** | **100,0** | **100,0** | **100,0** | **100,0** | **100,0** | **100,0** | **100,0** | **100,0** | **100,0** | **100,0** |
| **Con miembros menores de 18 años de edad** | **67,6** | **87,0** | **61,3** | **66,7** | **85,0** | **62,1** | **65,8** | **85,4** | **61,9** | **63,9** | **82,7** | **60,4** | **62,9** | **83,6** | **59,5** |
| Con al menos un(a) niño(a) menor de 12 años | 30,8 | 37,1 | 28,8 | 30,2 | 35,8 | 28,7 | 29,1 | 33,4 | 28,2 | 28,1 | 32,6 | 27,3 | 27,5 | 33,5 | 26,5 |
| Con al menos un(a) adolescente de 12 a 17 años | 14,4 | 11,3 | 15,4 | 14,8 | 11,7 | 15,6 | 15,2 | 11,5 | 15,9 | 15,5 | 10,4 | 16,5 | 15,3 | 11,1 | 16,0 |
| Con al menos un(a) niño(a) y al menos un(a) adolescente | 22,4 | 38,6 | 17,2 | 21,8 | 37,5 | 17,7 | 21,6 | 40,4 | 17,8 | 20,3 | 39,7 | 16,6 | 20,1 | 39,1 | 17,0 |
| **Sin ningún miembro menor de 18 años de edad** | **32,4** | **13,0** | **38,7** | **33,3** | **15,0** | **37,9** | **34,2** | **14,6** | **38,1** | **36,1** | **17,3** | **39,6** | **37,1** | **16,4** | **40,5** |
| **Promedio de miembros del hogar (Nº de personas)** | **4,1** | **5,1** | **3,8** | **4,0** | **5,0** | **3,8** | **4,0** | **5,1** | **3,8** | **4,0** | **5,0** | **3,8** | **4,0** | **5,0** | **3,8** |

Continúa...

# Área Urbana: Perfil de la pobreza, 2007 - 2016

## B. Características de los hogares

Conclusión.

| Variables e Indicadores | Anual | | | | | | | | | | | | | | |
|---|---|---|---|---|---|---|---|---|---|---|---|---|---|---|---|
| | 2012 | | | 2013 | | | 2014 | | | 2015 | | | 2016 | | |
| | Total | Pobre | No pobre | Total | Pobre | No pobre | Total | Pobre | No pobre | Total | Pobre | No pobre | Total | Pobre | No pobre |
| **Jefatura de hogar** | | | | | | | | | | | | | | | |
| **Total (%)** | **100,0** | **100,0** | **100,0** | **100,0** | **100,0** | **100,0** | **100,0** | **100,0** | **100,0** | **100,0** | **100,0** | **100,0** | **100,0** | **100,0** | **100,0** |
| Hombre | 72,2 | 74,2 | 71,9 | 71,3 | 74,2 | 70,8 | 70,2 | 72,8 | 69,8 | 69,9 | 70,9 | 69,7 | 69,6 | 75,9 | 68,9 |
| Mujer | 27,8 | 25,8 | 28,1 | 28,7 | 25,8 | 29,2 | 29,8 | 27,2 | 30,2 | 30,1 | 29,1 | 30,3 | 30,4 | 24,1 | 31,1 |
| **Edad promedio del jefe(a) de hogar (en años)** | **52,1** | **51,1** | **52,2** | **52,3** | **50,8** | **52,5** | **52,5** | **50,4** | **52,8** | **51,9** | **49,4** | **52,2** | **51,8** | **49,8** | **52,0** |
| **Composición parental de los hogares** | | | | | | | | | | | | | | | |
| **Hogares con Jefa mujer (%)** | **100,0** | **100,0** | **100,0** | **100,0** | **100,0** | **100,0** | **100,0** | **100,0** | **100,0** | **100,0** | **100,0** | **100,0** | **100,0** | **100,0** | **100,0** |
| Con hijos u otros parientes | 61,2 | 65,0 | 60,6 | 62,1 | 67,8 | 61,4 | 59,2 | 63,6 | 58,7 | 58,7 | 64,7 | 58,0 | 57,9 | 67,5 | 57,0 |
| Con cónyuge y con hijos | 11,2 | 15,0 | 10,6 | 12,4 | 15,6 | 12,0 | 13,4 | 19,0 | 12,8 | 13,7 | 19,6 | 12,9 | 14,7 | 14,2 | 14,7 |
| Con cónyuge y sin hijos | 2,0 | 2,0 | 2,0 | 1,6 | 0,8 | 1,7 | 2,7 | 1,3 | 2,8 | 2,4 | 1,3 | 2,5 | 2,7 | 2,1 | 2,7 |
| Sin cónyuge ni hijos | 25,7 | 18,0 | 26,7 | 23,9 | 15,8 | 24,9 | 24,7 | 16,2 | 25,7 | 25,2 | 14,4 | 26,6 | 24,7 | 16,2 | 25,5 |
| **Hogares con Jefe hombre (%)** | **100,0** | **100,0** | **100,0** | **100,0** | **100,0** | **100,0** | **100,0** | **100,0** | **100,0** | **100,0** | **100,0** | **100,0** | **100,0** | **100,0** | **100,0** |
| Con hijos u otros parientes | 5,4 | 3,8 | 5,6 | 5,3 | 4,5 | 5,4 | 5,3 | 3,8 | 5,5 | 5,1 | 3,8 | 5,3 | 4,9 | 3,3 | 5,1 |
| Con cónyuge y con hijos | 72,9 | 82,9 | 71,3 | 73,5 | 84,0 | 71,9 | 72,8 | 85,4 | 71,0 | 72,0 | 82,8 | 70,6 | 71,9 | 84,5 | 70,2 |
| Con cónyuge y sin hijos | 10,9 | 7,9 | 11,3 | 9,9 | 7,6 | 10,3 | 11,0 | 8,0 | 11,4 | 11,8 | 10,1 | 12,0 | 12,1 | 9,1 | 12,5 |
| Sin cónyuge ni hijos | 10,9 | 5,4 | 11,7 | 11,3 | 3,8 | 12,4 | 10,9 | 2,8 | 12,0 | 11,1 | 3,3 | 12,1 | 11,2 | 3,1 | 12,2 |
| **Estructura demográfica de los hogares** | | | | | | | | | | | | | | | |
| **Total (%)** | **100,0** | **100,0** | **100,0** | **100,0** | **100,0** | **100,0** | **100,0** | **100,0** | **100,0** | **100,0** | **100,0** | **100,0** | **100,0** | **100,0** | **100,0** |
| **Con miembros menores de 18 años de edad** | **60,7** | **78,8** | **58,0** | **60,1** | **81,0** | **57,1** | **59,3** | **83,2** | **56,1** | **58,8** | **81,2** | **55,9** | **59,1** | **81,2** | **56,5** |
| Con al menos un(a) niño(a) menor de 12 años | 26,2 | 29,8 | 25,7 | 26,7 | 31,5 | 26,1 | 26,6 | 34,8 | 25,5 | 28,1 | 34,7 | 27,2 | 28,1 | 33,7 | 27,5 |
| Con al menos un(a) adolescente de 12 a 17 años | 14,8 | 11,1 | 15,4 | 14,4 | 11,6 | 14,8 | 14,1 | 10,3 | 14,6 | 12,8 | 9,9 | 13,1 | 12,8 | 9,6 | 13,2 |
| Con al menos un(a) niño(a) y al menos un(a) adolescente | 19,7 | 38,0 | 16,9 | 19,0 | 37,9 | 16,3 | 18,6 | 38,0 | 16,0 | 17,9 | 36,5 | 15,6 | 18,2 | 37,9 | 15,9 |
| **Sin ningún miembro menor de 18 años de edad** | **39,3** | **21,2** | **42,0** | **39,9** | **19,0** | **42,9** | **40,7** | **16,8** | **43,9** | **41,2** | **18,8** | **44,1** | **40,9** | **18,8** | **43,5** |
| **Promedio de miembros del hogar (Nº de personas)** | **3,9** | **5,0** | **3,7** | **3,9** | **5,0** | **3,7** | **3,8** | **5,0** | **3,7** | **3,7** | **4,8** | **3,6** | **3,7** | **4,9** | **3,6** |

# Área Urbana: Perfil de la pobreza, 2007 - 2016

## B. Características de los hogares

| Variables e Indicadores | Anual | | | | | | | | | | | | | | |
|---|---|---|---|---|---|---|---|---|---|---|---|---|---|---|---|
| | 2007 | | | 2008 | | | 2009 | | | 2010 | | | 2011 | | |
| | Total | Pobre | No pobre | Total | Pobre | No pobre | Total | Pobre | No pobre | Total | Pobre | No pobre | Total | Pobre | No pobre |
| **Tipos de hogar** | | | | | | | | | | | | | | | |
| **Total (%)** | **100,0** | **100,0** | **100,0** | **100,0** | **100,0** | **100,0** | **100,0** | **100,0** | **100,0** | **100,0** | **100,0** | **100,0** | **100,0** | **100,0** | **100,0** |
| Unipersonal 1/ | 9,3 | 3,4 | 11,2 | 9,2 | 3,7 | 10,6 | 9,7 | 3,1 | 11,1 | 9,9 | 4,0 | 11,0 | 9,3 | 4,0 | 10,2 |
| Nuclear 2/ | 58,3 | 60,2 | 57,7 | 58,9 | 57,4 | 59,3 | 59,0 | 58,1 | 59,2 | 59,7 | 57,7 | 60,0 | 59,4 | 57,9 | 59,6 |
| Extendido 3/ | 22,1 | 28,0 | 20,2 | 22,5 | 30,0 | 20,6 | 22,6 | 30,7 | 20,9 | 22,5 | 30,8 | 20,9 | 23,2 | 30,3 | 22,0 |
| Compuesto 4/ | 5,1 | 5,8 | 4,9 | 4,3 | 5,2 | 4,1 | 4,0 | 5,0 | 3,8 | 3,7 | 3,8 | 3,7 | 3,6 | 4,9 | 3,4 |
| Sin núcleo 5/ | 5,2 | 2,6 | 6,0 | 5,1 | 3,6 | 5,5 | 4,7 | 3,1 | 5,0 | 4,3 | 3,6 | 4,4 | 4,5 | 2,9 | 4,7 |
| **Acceso del hogar a servicios básicos** | | | | | | | | | | | | | | | |
| Hogares con agua por red pública (%) | 86,7 | 76,2 | 90,1 | 87,1 | 76,5 | 89,8 | 88,2 | 76,7 | 90,5 | 89,2 | 76,2 | 91,6 | 90,5 | 79,2 | 92,3 |
| Hogares con red pública de alcantarillado (%) 6/ | 78,1 | 57,4 | 84,8 | 79,9 | 58,3 | 85,4 | 81,6 | 58,9 | 86,2 | 83,2 | 61,4 | 87,3 | 84,2 | 64,8 | 87,3 |
| Hogares con energía eléctrica por red pública (%) | 95,8 | 89,5 | 97,9 | 97,0 | 90,8 | 98,6 | 97,5 | 92,1 | 98,6 | 98,1 | 93,9 | 98,9 | 98,4 | 94,4 | 99,0 |
| **Acceso a las TICs 7/** | | | | | | | | | | | | | | | |
| Hogares con computadora (%) | 21,0 | 1,9 | 27,2 | 24,1 | 2,1 | 29,7 | 28,1 | 3,4 | 33,1 | 30,9 | 4,7 | 35,8 | 33,5 | 5,7 | 38,1 |
| Hogares con teléfono por línea (%) | 42,4 | 15,8 | 51,1 | 42,9 | 15,1 | 50,0 | 42,8 | 14,7 | 48,5 | 40,1 | 14,0 | 45,0 | 39,2 | 12,6 | 43,5 |
| Hogares con internet (%) | 9,1 | 0,2 | 12,0 | 11,7 | 0,4 | 14,6 | 14,9 | 0,6 | 17,8 | 17,4 | 1,4 | 20,4 | 21,8 | 2,7 | 24,9 |
| **Combustible que utilizan los hogares para cocinar los alimentos 8/** | | | | | | | | | | | | | | | |
| Solo gas 9/ | 57,4 | 33,0 | 65,4 | 54,1 | 30,8 | 60,0 | 55,2 | 27,6 | 60,8 | 53,8 | 26,9 | 58,8 | 52,7 | 29,1 | 56,6 |
| Gas y otro combustible 10/ | 19,3 | 22,9 | 18,2 | 25,5 | 27,3 | 25,1 | 26,3 | 32,6 | 25,0 | 29,6 | 35,8 | 28,4 | 32,2 | 36,4 | 31,5 |
| Solo leña 11/ | 8,2 | 22,9 | 3,4 | 7,7 | 24,0 | 3,6 | 6,3 | 22,2 | 3,1 | 5,3 | 20,2 | 2,5 | 4,8 | 17,4 | 2,7 |
| Otro 12/ | 10,5 | 18,5 | 7,9 | 8,5 | 15,2 | 6,8 | 8,0 | 15,3 | 6,6 | 7,6 | 15,3 | 6,1 | 7,1 | 14,5 | 5,9 |
| **Condición de tenencia de la vivienda** | | | | | | | | | | | | | | | |
| **Total (%)** | | | | | | | | | | | | | | | |
| Alquilada | 12,8 | 11,2 | 13,3 | 13,0 | 9,7 | 13,8 | 13,6 | 9,3 | 14,4 | 12,6 | 7,7 | 13,5 | 11,7 | 8,8 | 12,2 |
| Propia 13/ | 69,2 | 67,9 | 69,6 | 69,0 | 69,4 | 68,8 | 68,1 | 69,8 | 67,7 | 68,9 | 70,7 | 68,6 | 69,8 | 70,7 | 69,6 |
| Otra forma 14/ | 17,9 | 20,9 | 17,0 | 18,0 | 20,9 | 17,3 | 18,4 | 20,9 | 17,9 | 18,5 | 21,5 | 17,9 | 18,5 | 20,5 | 18,2 |

Continúa...

# Área Urbana: Perfil de la pobreza, 2007 - 2016

## B. Características de los hogares

Conclusión.

| Variables e Indicadores | Anual | | | | | | | | | | | | | | |
|---|---|---|---|---|---|---|---|---|---|---|---|---|---|---|---|
| | 2012 | | | 2013 | | | 2014 | | | 2015 | | | 2016 | | |
| | Total | Pobre | No pobre | Total | Pobre | No pobre | Total | Pobre | No pobre | Total | Pobre | No pobre | Total | Pobre | No pobre |
| **Tipos de hogar** | | | | | | | | | | | | | | | |
| **Total (%)** | **100,0** | **100,0** | **100,0** | **100,0** | **100,0** | **100,0** | **100,0** | **100,0** | **100,0** | **100,0** | **100,0** | **100,0** | **100,0** | **100,0** | **100,0** |
| Unipersonal 1/ | 10,5 | 5,3 | 11,2 | 10,8 | 4,3 | 11,8 | 10,6 | 3,5 | 11,5 | 10,8 | 4,4 | 11,6 | 10,8 | 3,2 | 11,7 |
| Nuclear 2/ | 58,8 | 55,3 | 59,3 | 58,7 | 57,0 | 58,9 | 59,5 | 58,4 | 59,7 | 61,2 | 62,7 | 61,0 | 61,5 | 62,0 | 61,4 |
| Extendido 3/ | 23,2 | 31,6 | 22,0 | 23,3 | 32,5 | 22,0 | 22,5 | 31,4 | 21,4 | 21,2 | 27,7 | 20,4 | 21,1 | 29,0 | 20,2 |
| Compuesto 4/ | 3,0 | 4,5 | 2,8 | 2,8 | 3,5 | 2,7 | 2,9 | 3,8 | 2,8 | 2,2 | 3,1 | 2,1 | 2,1 | 2,7 | 2,0 |
| Sin núcleo 5/ | 4,5 | 3,3 | 4,7 | 4,4 | 2,6 | 4,6 | 4,5 | 3,0 | 4,7 | 4,6 | 2,2 | 4,9 | 4,5 | 3,0 | 4,7 |
| **Acceso del hogar a servicios básicos** | | | | | | | | | | | | | | | |
| Hogares con agua por red pública (%) | 91,7 | 81,6 | 93,3 | 91,8 | 83,8 | 92,9 | 92,7 | 85,1 | 93,7 | 92,3 | 84,9 | 93,3 | 93,8 | 88,3 | 94,5 |
| Hogares con red pública de alcantarillado (%) 6/ | 85,5 | 66,4 | 88,3 | 84,6 | 65,5 | 87,3 | 84,7 | 66,6 | 87,1 | 84,6 | 66,8 | 86,9 | 85,4 | 69,1 | 87,3 |
| Hogares con energía eléctrica por red pública (%) | 98,6 | 94,4 | 99,3 | 98,8 | 95,8 | 99,2 | 98,9 | 96,0 | 99,3 | 98,9 | 96,0 | 99,2 | 98,9 | 95,9 | 99,2 |
| **Acceso a las TICs 7/** | | | | | | | | | | | | | | | |
| Hogares con computadora (%) | 39,0 | 7,1 | 43,9 | 41,1 | 9,6 | 45,7 | 41,4 | 8,4 | 45,9 | 41,1 | 9,2 | 45,2 | 42,2 | 10,5 | 45,9 |
| Hogares con teléfono por línea (%) | 38,6 | 12,9 | 42,5 | 37,2 | 12,2 | 40,7 | 34,8 | 9,6 | 38,2 | 31,7 | 7,8 | 34,8 | 30,4 | 6,0 | 33,3 |
| Hogares con internet (%) | 26,6 | 3,4 | 30,1 | 28,9 | 5,1 | 32,3 | 30,7 | 4,9 | 34,1 | 30,2 | 4,8 | 33,4 | 34,1 | 6,1 | 37,4 |
| **Combustible que utilizan los hogares para cocinar los alimentos 8/** | | | | | | | | | | | | | | | |
| Solo gas 9/ | 54,3 | 31,9 | 57,7 | 50,5 | 28,1 | 53,7 | 53,7 | 33,7 | 56,3 | 57,9 | 36,3 | 60,7 | 58,3 | 36,4 | 60,8 |
| Gas y otro combustible 10/ | 31,6 | 35,9 | 31,0 | 35,7 | 42,1 | 34,8 | 33,7 | 42,2 | 32,6 | 31,0 | 41,3 | 29,7 | 31,1 | 42,5 | 29,7 |
| Solo leña 11/ | 4,3 | 16,9 | 2,4 | 3,7 | 14,3 | 2,2 | 3,3 | 12,5 | 2,1 | 2,8 | 11,6 | 1,7 | 2,6 | 10,1 | 1,7 |
| Otro 12/ | 6,1 | 13,6 | 4,9 | 7,0 | 13,9 | 6,1 | 6,0 | 10,3 | 5,4 | 5,3 | 9,1 | 4,8 | 5,4 | 9,4 | 4,9 |
| **Condición de tenencia de la vivienda** | | | | | | | | | | | | | | | |
| **Total (%)** | | | | | | | | | | | | | | | |
| Alquilada | 11,4 | 8,1 | 11,9 | 11,4 | 8,2 | 11,9 | 11,3 | 7,3 | 11,8 | 11,7 | 8,4 | 12,1 | 11,9 | 9,0 | 12,2 |
| Propia 13/ | 70,9 | 72,6 | 70,6 | 72,1 | 73,9 | 71,8 | 71,7 | 73,4 | 71,5 | 71,0 | 72,7 | 70,7 | 70,3 | 72,1 | 70,0 |
| Otra forma 14/ | 17,8 | 19,3 | 17,5 | 16,5 | 18,0 | 16,3 | 16,9 | 19,3 | 16,6 | 17,3 | 18,9 | 17,1 | 17,9 | 18,9 | 17,8 |

# Área Urbana: Perfil de la pobreza, 2007 - 2016

## B. Características de los hogares

| Variables e Indicadores | Anual | | | | | | | | | | | | | | |
|---|---|---|---|---|---|---|---|---|---|---|---|---|---|---|---|
| | 2007 | | | 2008 | | | 2009 | | | 2010 | | | 2011 | | |
| | Total | Pobre | No pobre | Total | Pobre | No pobre | Total | Pobre | No pobre | Total | Pobre | No pobre | Total | Pobre | No pobre |
| **Infraestructura física de la vivienda** | | | | | | | | | | | | | | | |
| Viviendas con piso de material noble (%) 15/ | 21,9 | 2,4 | 28,1 | 23,5 | 3,2 | 28,6 | 23,9 | 1,5 | 28,3 | 23,9 | 2,8 | 27,8 | 23,9 | 3,3 | 27,3 |
| Viviendas con piso de madera (entablados) y otros (%) | 5,3 | 6,3 | 5,0 | 5,2 | 6,3 | 4,9 | 5,0 | 5,8 | 4,8 | 5,0 | 5,6 | 4,9 | 5,0 | 5,5 | 5,0 |
| Viviendas con piso de cemento (%) | 53,1 | 48,2 | 54,7 | 52,9 | 46,5 | 54,6 | 54,0 | 47,3 | 55,3 | 54,7 | 48,3 | 55,9 | 54,7 | 48,0 | 55,7 |
| Viviendas con piso de tierra (%) | 19,6 | 43,1 | 12,2 | 18,4 | 44,0 | 12,0 | 17,2 | 45,5 | 11,5 | 16,4 | 43,3 | 11,3 | 16,4 | 43,2 | 12,0 |
| Viviendas con paredes de material noble (%) 16/ | 65,9 | 40,5 | 74,0 | 66,4 | 40,5 | 72,9 | 67,3 | 39,9 | 72,7 | 68,2 | 41,8 | 73,2 | 67,0 | 39,5 | 71,4 |
| Viviendas con paredes de adobe/tapia (%) | 21,5 | 35,1 | 17,1 | 20,8 | 35,1 | 17,2 | 20,6 | 35,7 | 17,5 | 20,5 | 34,7 | 17,8 | 21,1 | 36,8 | 18,6 |
| Viviendas con paredes de madera (%) | 4,9 | 8,6 | 3,7 | 5,3 | 9,2 | 4,3 | 5,5 | 9,7 | 4,7 | 4,8 | 9,0 | 4,0 | 5,7 | 9,9 | 5,0 |
| Viviendas con paredes de material precario (%) 17/ | 7,7 | 15,7 | 5,1 | 7,5 | 15,2 | 5,6 | 6,7 | 14,7 | 5,1 | 6,5 | 14,5 | 5,0 | 6,3 | 13,8 | 5,0 |
| Viviendas con techo de concreto (%) | 49,6 | 22,8 | 58,2 | 50,5 | 22,1 | 57,7 | 51,4 | 21,1 | 57,4 | 51,8 | 22,5 | 57,3 | 51,3 | 22,2 | 56,0 |
| Viviendas con techo de teja, calamina (%) | 36,9 | 56,5 | 30,6 | 36,4 | 57,8 | 31,1 | 36,6 | 59,4 | 32,1 | 37,3 | 60,1 | 33,1 | 38,4 | 62,4 | 34,5 |
| Viviendas con techo de material precario (%) 18/ | 13,5 | 20,7 | 11,2 | 13,1 | 20,2 | 11,3 | 12,0 | 19,5 | 10,6 | 10,9 | 17,4 | 9,7 | 10,3 | 15,5 | 9,5 |
| **Ingresos y gastos** | | | | | | | | | | | | | | | |
| **Número de perceptores de ingresos (%)** | **100,0** | **100,0** | **100,0** | **100,0** | **100,0** | **100,0** | **100,0** | **100,0** | **100,0** | **100,0** | **100,0** | **100,0** | **100,0** | **100,0** | **100,0** |
| Con 1 perceptor | 29,0 | 30,5 | 28,5 | 28,1 | 28,4 | 28,0 | 27,8 | 28,2 | 27,7 | 26,3 | 26,5 | 26,3 | 26,0 | 27,9 | 25,7 |
| Con 2 perceptores | 37,5 | 35,0 | 38,3 | 36,3 | 35,7 | 36,4 | 36,2 | 35,3 | 36,4 | 35,7 | 35,4 | 35,8 | 36,4 | 36,2 | 36,5 |
| Con 3 y más perceptores | 33,1 | 33,7 | 32,9 | 35,1 | 34,9 | 35,2 | 35,4 | 35,8 | 35,4 | 37,4 | 37,4 | 37,5 | 37,0 | 35,0 | 37,3 |
| Sin perceptor de ingreso | 0,4 | 0,8 | 0,3 | 0,5 | 0,9 | 0,4 | 0,6 | 0,8 | 0,5 | 0,5 | 0,7 | 0,5 | 0,5 | 0,9 | 0,4 |
| **Ingreso per cápita mensual (soles)** | 913,6 | 178,2 | 935,5 | 921,7 | 183,8 | 942,3 | 963,0 | 202,0 | 978,9 | 988,8 | 224,6 | 1003,2 | 1005,2 | 222,2 | 1016,4 |
| **Gasto per cápita mensual (soles)** | 692,4 | 149,5 | 708,6 | 704,8 | 156,9 | 720,1 | 730,2 | 159,3 | 742,1 | 745,2 | 159,4 | 756,3 | 759,4 | 159,1 | 768,0 |

Continúa...

# Área Urbana: Perfil de la pobreza, 2007 - 2016

## B. Características de los hogares

Conclusión.

| Variables e Indicadores | Anual | | | | | | | | | | | | | | |
|---|---|---|---|---|---|---|---|---|---|---|---|---|---|---|---|
| | 2012 | | | 2013 | | | 2014 | | | 2015 | | | 2016 | | |
| | Total | Pobre | No pobre | Total | Pobre | No pobre | Total | Pobre | No pobre | Total | Pobre | No pobre | Total | Pobre | No pobre |
| **Infraestructura física de la vivienda** | | | | | | | | | | | | | | | |
| Viviendas con piso de material noble (%) 15/ | 25,1 | 2,9 | 28,4 | 24,5 | 3,8 | 27,5 | 24,9 | 3,1 | 27,8 | 25,6 | 4,2 | 28,3 | 26,7 | 3,5 | 29,4 |
| Viviendas con piso de madera (entablados) y otros (%) | 4,8 | 5,9 | 4,7 | 4,6 | 6,1 | 4,3 | 5,0 | 6,5 | 4,8 | 4,6 | 6,4 | 4,4 | 5,0 | 8,6 | 4,6 |
| Viviendas con piso de cemento (%) | 55,2 | 51,6 | 55,7 | 54,7 | 44,2 | 56,1 | 54,1 | 44,7 | 55,4 | 54,1 | 45,7 | 55,2 | 53,5 | 48,1 | 54,2 |
| Viviendas con piso de tierra (%) | 14,9 | 39,6 | 11,2 | 16,2 | 45,9 | 12,1 | 15,9 | 45,8 | 12,0 | 15,7 | 43,7 | 12,1 | 14,7 | 39,8 | 11,8 |
| Viviendas con paredes de material noble (%) 16/ | 68,0 | 40,9 | 72,1 | 68,0 | 40,2 | 71,9 | 67,1 | 38,1 | 71,0 | 66,7 | 38,3 | 70,4 | 67,0 | 38,7 | 70,3 |
| Viviendas con paredes de adobe/tapia (%) | 20,8 | 36,6 | 18,4 | 20,8 | 37,6 | 18,5 | 21,7 | 39,8 | 19,4 | 21,0 | 38,8 | 18,7 | 21,0 | 40,0 | 18,8 |
| Viviendas con paredes de madera (%) | 5,8 | 9,6 | 5,2 | 6,3 | 12,3 | 5,5 | 6,5 | 12,8 | 5,6 | 7,5 | 13,3 | 6,8 | 7,7 | 13,4 | 7,1 |
| Viviendas con paredes de material precario (%) 17/ | 5,4 | 12,9 | 4,3 | 4,9 | 9,9 | 4,2 | 4,6 | 9,4 | 4,0 | 4,7 | 9,5 | 4,1 | 4,3 | 7,9 | 3,9 |
| Viviendas con techo de concreto (%) | 51,8 | 23,0 | 56,2 | 51,0 | 20,6 | 55,2 | 50,7 | 21,1 | 54,6 | 50,4 | 20,3 | 54,3 | 50,6 | 21,1 | 54,0 |
| Viviendas con techo de teja, calamina (%) | 38,5 | 62,3 | 34,9 | 39,5 | 67,3 | 35,6 | 39,7 | 67,9 | 36,0 | 40,5 | 67,4 | 37,0 | 40,8 | 68,5 | 37,6 |
| Viviendas con techo de material precario (%) 18/ | 9,6 | 14,7 | 8,9 | 9,5 | 12,0 | 9,2 | 9,6 | 11,1 | 9,4 | 9,1 | 12,4 | 8,7 | 8,6 | 10,3 | 8,4 |
| **Ingresos y gastos** | | | | | | | | | | | | | | | |
| **Número de perceptores de ingresos (%)** | **100,0** | **100,0** | **100,0** | **100,0** | **100,0** | **100,0** | **100,0** | **100,0** | **100,0** | **100,0** | **100,0** | **100,0** | **100,0** | **100,0** | **100,0** |
| Con 1 perceptor | 26,2 | 27,2 | 26,1 | 26,5 | 26,9 | 26,5 | 26,9 | 26,5 | 27,0 | 28,7 | 27,3 | 28,9 | 28,1 | 24,2 | 28,6 |
| Con 2 perceptores | 37,1 | 34,6 | 37,5 | 36,7 | 35,5 | 36,9 | 36,9 | 38,0 | 36,8 | 39,4 | 40,1 | 39,3 | 38,5 | 42,0 | 38,1 |
| Con 3 y más perceptores | 36,4 | 37,7 | 36,2 | 36,3 | 36,7 | 36,2 | 35,8 | 35,1 | 35,8 | 31,6 | 32,2 | 31,5 | 33,0 | 33,3 | 33,0 |
| Sin perceptor de ingreso | 0,3 | 0,5 | 0,3 | 0,5 | 0,8 | 0,4 | 0,4 | 0,3 | 0,4 | 0,3 | 0,3 | 0,3 | 0,4 | 0,5 | 0,4 |
| **Ingreso per cápita mensual (soles)** | 1057,8 | 244,1 | 1069,3 | 1058,6 | 207,7 | 1067,6 | 1064,1 | 246,3 | 1072,4 | 1063,2 | 239,1 | 1071,7 | 1096,3 | 259,0 | 1104,3 |
| **Gasto per cápita mensual (soles)** | 785,5 | 166,7 | 794,3 | 792,1 | 167,7 | 798,7 | 791,5 | 169,8 | 797,8 | 793,3 | 177,2 | 799,7 | 807,3 | 174,4 | 813,3 |

1/ Hogar unipersonal es aquel que está constituido por una sola persona.
2/ Hogares nucleares son aquellos conformados por el jefe(a) de hogar y su cónyuge con hijos o sin hijos o sólo jefe(a) con hijos(as).
3/ Hogares extendidos son aquellos hogares nucleares más otros parientes.
4/ Hogares compuestos son aquellos hogares nucleares o extendidos más otros no parientes (excluidos los trabajadores domésticos).
5/ Hogares sin núcleo, son aquellos conformados por jefe(a) sin cónyuge ni hijos, pero pueden haber otras relaciones de parentesco.
6/ Comprende red pública dentro de la vivienda y red pública fuera de la vivienda pero dentro del edificio. En el área rural además incluye pozo séptico.
7/ Se refiere al acceso a las tecnologías de información y comunicaciones.
8/ Incluye gas natural a partir del año 2007.
9/ Incluye GLP y gas natural.
10/ Además del gas (GLP y Natural) usan leña, carbón, electricidad y Kerosene.
11/ Incluye también ramas secas, tusa de maíz, etc.
12/ Son hogares que utilizán Carbon o kerosene o más de un combustible contaminante para cocinar los alimentos.
13/ Comprende a la vivienda propia totalmente pagada, propia por invasión, propia comprándola a plazos.
14/ Comprende a la vivienda cedida por el centro de trabajo, cedida por otro hogar o institución u otra forma de tenencia.
15/ Comprende a las viviendas con piso predominante de parquet o madera pulida, láminas asfálticas, vinilicos o similares, losetas, terrazos o similares.
16/ Comprende a las viviendas con material predominante en las paredes de ladrillo o bloque de cemento, piedra o sillar con cal o cemento.
17/ Viviendas con paredes que predominan material precario: quincha, piedra con barro, estera, otro material.
18/ Viviendas con techo de material precario: madera, caña o estera con torta de barro, estera, paja, hojas de palmera, otro material.

**Fuente: Instituto Nacional de Estadística e Informática - Encuesta Nacional de Hogares.**

# Área Rural: Perfil de la pobreza, 2007 - 2016

## A. Características de la población

| Variables e Indicadores | Anual | | | | | | | | | | | | | | |
|---|---|---|---|---|---|---|---|---|---|---|---|---|---|---|---|
| | 2007 | | | 2008 | | | 2009 | | | 2010 | | | 2011 | | |
| | Total | Pobre | No pobre | Total | Pobre | No pobre | Total | Pobre | No pobre | Total | Pobre | No pobre | Total | Pobre | No pobre |
| **Educación** | | | | | | | | | | | | | | | |
| **Tasa de matrícula escolar** | | | | | | | | | | | | | | | |
| De 3 a 5 años de edad (%) | 53,9 | 51,0 | 68,1 | 55,2 | 53,6 | 61,7 | 55,3 | 52,4 | 65,4 | 60,6 | 58,5 | 65,7 | 59,4 | 56,8 | 65,2 |
| De 6 a 11 años de edad (%) | 93,6 | 93,4 | 94,6 | 93,4 | 93,1 | 94,3 | 95,0 | 95,0 | 95,0 | 94,0 | 93,7 | 94,7 | 94,5 | 94,6 | 94,3 |
| De 12 a 16 años de edad (%) | 62,0 | 57,4 | 76,8 | 62,1 | 56,2 | 75,5 | 64,7 | 59,2 | 76,9 | 67,0 | 60,1 | 78,5 | 68,8 | 63,1 | 77,5 |
| **Tasa de asistencia escolar** | | | | | | | | | | | | | | | |
| Educación inicial (%) 1/ | 50,6 | 47,7 | 65,0 | 52,6 | 50,8 | 59,9 | 53,4 | 50,3 | 64,2 | 58,5 | 56,4 | 63,4 | 57,4 | 54,6 | 63,6 |
| Educación primaria (%) 2/ | 93,1 | 92,7 | 94,5 | 92,9 | 92,5 | 94,0 | 94,6 | 94,5 | 94,9 | 93,3 | 92,7 | 94,6 | 93,5 | 93,4 | 93,7 |
| Educación secundaria (%) 3/ | 62,0 | 57,4 | 76,8 | 62,1 | 56,2 | 75,5 | 64,7 | 59,2 | 76,9 | 67,0 | 60,1 | 78,5 | 68,8 | 63,1 | 77,5 |
| **Nivel de educación alcanzado (%) 4/** | | | | | | | | | | | | | | | |
| Primaria 5/ | 62,0 | 68,0 | 48,3 | 61,7 | 69,2 | 48,3 | 61,2 | 69,3 | 48,0 | 60,5 | 69,2 | 49,4 | 60,0 | 69,5 | 50,0 |
| Secundaria | 32,1 | 29,3 | 38,3 | 32,4 | 28,3 | 39,6 | 32,2 | 28,2 | 38,6 | 33,0 | 28,3 | 39,0 | 33,3 | 28,3 | 38,5 |
| Superior No Universitaria | 3,9 | 2,0 | 8,2 | 3,9 | 1,9 | 7,5 | 4,2 | 1,9 | 8,1 | 4,1 | 1,9 | 7,0 | 4,1 | 1,6 | 6,7 |
| Superior Universitaria 6/ | 2,1 | 0,7 | 5,2 | 2,0 | 0,5 | 4,7 | 2,4 | 0,6 | 5,2 | 2,3 | 0,6 | 4,6 | 2,6 | 0,6 | 4,7 |
| **Promedio de años de estudio (en años) 4/** | **6,3** | **5,6** | **7,6** | **6,2** | **5,4** | **7,5** | **6,3** | **5,5** | **7,4** | **6,3** | **5,4** | **7,2** | **6,3** | **5,3** | **7,2** |
| **Distribución % de la población, según años de estudio alcanzado 4/** | | | | | | | | | | | | | | | |
| Con menos de 3 años de estudio | 41,1 | 47,3 | 27,8 | 41,0 | 47,8 | 29,2 | 41,2 | 47,9 | 30,1 | 41,1 | 49,2 | 30,8 | 40,7 | 49,6 | 31,5 |
| Con 4 a 6 años de estudio | 32,8 | 33,1 | 32,1 | 33,1 | 34,4 | 30,7 | 32,9 | 34,0 | 31,0 | 32,9 | 33,3 | 32,4 | 32,9 | 33,8 | 31,9 |
| Con 7 a 11 años de estudio | 20,8 | 17,5 | 27,8 | 20,8 | 16,0 | 29,1 | 20,3 | 16,1 | 27,2 | 20,4 | 15,6 | 26,5 | 20,8 | 15,1 | 26,7 |
| Con 12 y más años de estudio | 5,4 | 2,2 | 12,3 | 5,1 | 1,7 | 11,1 | 5,7 | 2,0 | 11,8 | 5,5 | 1,8 | 10,2 | 5,6 | 1,5 | 9,9 |
| **Acceso a la salud** | | | | | | | | | | | | | | | |
| **Condición de tenencia de seguro de salud** | **100,0** | **100,0** | **100,0** | **100,0** | **100,0** | **100,0** | **100,0** | **100,0** | **100,0** | **100,0** | **100,0** | **100,0** | **100,0** | **100,0** | **100,0** |
| **Con seguro de salud (%)** | **39,4** | **41,0** | **34,9** | **61,0** | **64,5** | **53,5** | **71,1** | **75,3** | **62,8** | **75,9** | **80,0** | **69,4** | **78,4** | **82,9** | **72,8** |
| Únicamente SIS | 34,5 | 39,2 | 21,0 | 56,0 | 63,0 | 40,5 | 65,9 | 73,8 | 50,0 | 70,6 | 78,5 | 58,3 | 72,7 | 81,2 | 61,9 |
| Únicamente EsSalud | 4,3 | 1,4 | 12,5 | 4,4 | 1,2 | 11,4 | 4,7 | 1,2 | 11,6 | 4,4 | 1,2 | 9,4 | 5,1 | 1,4 | 9,8 |
| Con SIS y EsSalud | 0,1 | 0,1 | 0,1 | 0,2 | 0,1 | 0,4 | 0,1 | 0,1 | 0,2 | 0,2 | 0,1 | 0,3 | 0,1 | 0,1 | 0,2 |
| Con otros seguros de salud 7/ | 0,5 | 0,3 | 1,2 | 0,5 | 0,2 | 1,2 | 0,5 | 0,2 | 1,0 | 0,6 | 0,2 | 1,4 | 0,5 | 0,2 | 0,9 |
| **Sin seguro de salud (%)** | **60,6** | **59,0** | **65,1** | **39,0** | **35,5** | **46,5** | **28,9** | **24,7** | **37,2** | **24,1** | **20,0** | **30,6** | **21,6** | **17,1** | **27,2** |

Continúa...

# Área Rural: Perfil de la pobreza, 2007 - 2016

## A. Características de la población

Conclusión.

| Variables e Indicadores | Anual | | | | | | | | | | | | | | |
|---|---|---|---|---|---|---|---|---|---|---|---|---|---|---|---|
| | 2012 | | | 2013 | | | 2014 | | | 2015 | | | 2016 | | |
| | Total | Pobre | No pobre | Total | Pobre | No pobre | Total | Pobre | No pobre | Total | Pobre | No pobre | Total | Pobre | No pobre |
| **Educación** | | | | | | | | | | | | | | | |
| **Tasa de matrícula escolar** | | | | | | | | | | | | | | | |
| De 3 a 5 años de edad (%) | 66,2 | 62,8 | 72,4 | 70,9 | 67,8 | 75,6 | 75,0 | 73,9 | 76,5 | 80,6 | 78,5 | 83,7 | 80,6 | 78,7 | 83,1 |
| De 6 a 11 años de edad (%) | 93,2 | 93,0 | 93,7 | 93,8 | 93,2 | 94,6 | 92,0 | 91,9 | 92,1 | 92,6 | 93,1 | 91,9 | 91,9 | 91,5 | 92,4 |
| De 12 a 16 años de edad (%) | 71,5 | 64,9 | 80,5 | 71,9 | 64,2 | 80,2 | 74,7 | 70,4 | 79,3 | 76,1 | 70,6 | 82,1 | 76,0 | 71,0 | 81,5 |
| **Tasa de asistencia escolar** | | | | | | | | | | | | | | | |
| Educación inicial (%) 1/ | 62,8 | 59,0 | 69,8 | 68,5 | 65,7 | 72,7 | 73,3 | 72,7 | 74,2 | 79,0 | 76,3 | 83,1 | 79,0 | 77,0 | 81,5 |
| Educación primaria (%) 2/ | 91,9 | 91,5 | 92,5 | 93,4 | 92,7 | 94,3 | 91,6 | 91,6 | 91,6 | 92,2 | 92,6 | 91,7 | 91,6 | 91,2 | 92,2 |
| Educación secundaria (%) 3/ | 69,9 | 63,4 | 78,7 | 71,2 | 63,4 | 79,4 | 73,9 | 69,6 | 78,6 | 75,4 | 69,7 | 81,5 | 75,5 | 70,5 | 80,8 |
| **Nivel de educación alcanzado (%) 4/** | | | | | | | | | | | | | | | |
| Primaria 5/ | 58,7 | 68,8 | 49,5 | 59,3 | 69,2 | 51,7 | 59,5 | 68,6 | 53,1 | 58,3 | 66,8 | 52,5 | 58,4 | 66,7 | 53,0 |
| Secundaria | 34,1 | 28,8 | 38,9 | 33,2 | 28,2 | 37,0 | 32,9 | 28,9 | 35,7 | 34,3 | 30,8 | 36,6 | 33,8 | 30,4 | 36,0 |
| Superior No Universitaria | 4,3 | 1,7 | 6,7 | 4,3 | 1,7 | 6,3 | 4,2 | 1,8 | 5,8 | 4,2 | 1,6 | 5,9 | 4,7 | 2,2 | 6,4 |
| Superior Universitaria 6/ | 2,9 | 0,8 | 4,9 | 3,2 | 0,9 | 5,0 | 3,5 | 0,7 | 5,4 | 3,3 | 0,8 | 4,9 | 3,1 | 0,8 | 4,6 |
| **Promedio de años de estudio (en años) 4/** | **6,4** | **5,4** | **7,2** | **6,4** | **5,5** | **7,0** | **6,3** | **5,4** | **6,9** | **6,5** | **5,6** | **7,0** | **6,5** | **5,6** | **7,0** |
| **Distribución % de la población, según años de estudio alcanzado 4/** | | | | | | | | | | | | | | | |
| Con menos de 3 años de estudio | 40,1 | 49,2 | 31,7 | 39,7 | 48,4 | 32,9 | 39,9 | 48,3 | 34,1 | 37,9 | 45,6 | 32,8 | 37,4 | 45,4 | 32,3 |
| Con 4 a 6 años de estudio | 32,4 | 33,4 | 31,4 | 33,3 | 34,0 | 32,8 | 33,6 | 34,3 | 33,2 | 33,3 | 34,4 | 32,6 | 33,6 | 35,0 | 32,7 |
| Con 7 a 11 años de estudio | 21,7 | 15,7 | 27,1 | 21,3 | 15,9 | 25,4 | 20,9 | 15,6 | 24,5 | 23,1 | 18,2 | 26,4 | 23,0 | 17,4 | 26,6 |
| Con 12 y más años de estudio | 5,9 | 1,7 | 9,7 | 5,8 | 1,7 | 8,9 | 5,6 | 1,8 | 8,3 | 5,6 | 1,7 | 8,2 | 6,0 | 2,2 | 8,3 |
| **Acceso a la salud** | | | | | | | | | | | | | | | |
| **Condición de tenencia de seguro de salud** | **100,0** | **100,0** | **100,0** | **100,0** | **100,0** | **100,0** | **100,0** | **100,0** | **100,0** | **100,0** | **100,0** | **100,0** | **100,0** | **100,0** | **100,0** |
| **Con seguro de salud (%)** | **71,8** | **76,7** | **66,2** | **75,1** | **80,4** | **70,1** | **77,7** | **82,0** | **74,1** | **81,6** | **85,2** | **78,5** | **83,4** | **86,9** | **80,7** |
| Únicamente SIS | 66,1 | 75,3 | 55,6 | 68,6 | 79,0 | 58,9 | 70,8 | 80,1 | 62,9 | 75,5 | 83,5 | 68,8 | 77,2 | 85,2 | 70,9 |
| Únicamente EsSalud | 5,2 | 1,3 | 9,7 | 5,9 | 1,2 | 10,3 | 6,4 | 1,8 | 10,3 | 5,6 | 1,5 | 9,0 | 5,8 | 1,6 | 9,0 |
| Con SIS y EsSalud | 0,0 | 0,0 | 0,0 | 0,0 | 0,0 | 0,0 | 0,0 | 0,0 | 0,0 | 0,0 | 0,0 | 0,0 | 0,0 | 0,0 | 0,0 |
| Con otros seguros de salud 7/ | 0,5 | 0,1 | 0,9 | 0,5 | 0,1 | 0,9 | 0,5 | 0,1 | 0,9 | 0,4 | 0,1 | 0,7 | 0,4 | 0,1 | 0,7 |
| **Sin seguro de salud (%)** | **28,2** | **23,3** | **33,8** | **24,9** | **19,6** | **29,9** | **22,3** | **18,0** | **25,9** | **18,4** | **14,8** | **21,5** | **16,6** | **13,1** | **19,3** |

# Área Rural: Perfil de la pobreza, 2007 - 2016

## A. Características de la población

| Variables e Indicadores | Anual | | | | | | | | | | | | | | |
|---|---|---|---|---|---|---|---|---|---|---|---|---|---|---|---|
| | 2007 | | | 2008 | | | 2009 | | | 2010 | | | 2011 | | |
| | Total | Pobre | No pobre | Total | Pobre | No pobre | Total | Pobre | No pobre | Total | Pobre | No pobre | Total | Pobre | No pobre |
| **Lugar de consulta** | | | | | | | | | | | | | | | |
| Sector Público | 25,7 | 25,4 | 26,3 | 28,3 | 27,6 | 29,7 | 27,8 | 27,3 | 28,8 | 27,9 | 27,2 | 28,9 | 25,5 | 24,2 | 27,0 |
| Sector Privado | 2,4 | 1,3 | 5,2 | 2,7 | 1,1 | 5,9 | 3,0 | 1,6 | 5,7 | 2,9 | 1,2 | 5,2 | 3,1 | 1,2 | 5,4 |
| Otros 8/ | 6,0 | 4,6 | 9,5 | 8,1 | 5,8 | 12,7 | 7,4 | 5,2 | 11,4 | 9,1 | 5,8 | 13,6 | 9,0 | 5,8 | 12,9 |
| No buscó atención | 65,7 | 68,4 | 58,9 | 60,8 | 65,1 | 52,2 | 61,8 | 65,8 | 54,5 | 60,0 | 65,5 | 52,6 | 52,6 | 56,0 | 48,4 |
| **Participación en la actividad económica 9/** | | | | | | | | | | | | | | | |
| **Condición de actividad (%)** | **100,0** | **100,0** | **100,0** | **100,0** | **100,0** | **100,0** | **100,0** | **100,0** | **100,0** | **100,0** | **100,0** | **100,0** | **100,0** | **100,0** | **100,0** |
| PEA | 81,4 | 82,0 | 80,2 | 81,4 | 81,9 | 80,5 | 82,2 | 82,3 | 82,1 | 81,2 | 81,2 | 81,3 | 80,7 | 80,8 | 80,6 |
| No PEA | 18,6 | 18,0 | 19,8 | 18,6 | 18,1 | 19,5 | 17,8 | 17,7 | 17,9 | 18,8 | 18,8 | 18,7 | 19,3 | 19,2 | 19,4 |
| **Categoría de ocupación (%)** | **100,0** | **100,0** | **100,0** | **100,0** | **100,0** | **100,0** | **100,0** | **100,0** | **100,0** | **100,0** | **100,0** | **100,0** | **100,0** | **100,0** | **100,0** |
| Patrono / empleador | 5,1 | 3,0 | 9,8 | 5,4 | 3,4 | 9,2 | 5,0 | 3,1 | 8,2 | 5,1 | 2,8 | 8,0 | 4,7 | 2,4 | 7,1 |
| Asalariados 10/ | 20,2 | 16,7 | 28,3 | 20,2 | 16,2 | 27,5 | 20,8 | 16,4 | 28,2 | 21,6 | 16,7 | 28,0 | 19,9 | 14,2 | 26,0 |
| Trabajador independiente | 42,5 | 43,5 | 40,4 | 42,8 | 44,2 | 40,3 | 42,8 | 44,8 | 39,4 | 43,0 | 44,4 | 41,2 | 44,7 | 46,3 | 43,0 |
| Trabajador familiar no remunerado 11/ | 30,9 | 35,6 | 20,1 | 30,1 | 34,9 | 21,4 | 30,1 | 34,6 | 22,7 | 29,1 | 35,1 | 21,3 | 29,7 | 36,3 | 22,7 |
| Trabajador del hogar | 1,3 | 1,2 | 1,5 | 1,4 | 1,3 | 1,6 | 1,3 | 1,1 | 1,5 | 1,2 | 1,0 | 1,5 | 1,0 | 0,7 | 1,2 |
| **Sector económico (%)** | **100,0** | **100,0** | **100,0** | **100,0** | **100,0** | **100,0** | **100,0** | **100,0** | **100,0** | **100,0** | **100,0** | **100,0** | **100,0** | **100,0** | **100,0** |
| Primario (%) 12/ | 76,6 | 82,7 | 62,3 | 76,0 | 82,4 | 64,3 | 75,9 | 83,4 | 63,5 | 74,6 | 83,2 | 63,5 | 76,0 | 84,4 | 67,0 |
| Secundario (%) 13/ | 7,1 | 6,5 | 8,5 | 6,6 | 6,2 | 7,3 | 6,9 | 6,3 | 8,0 | 7,4 | 6,5 | 8,5 | 6,7 | 6,0 | 7,5 |
| Terciario (%) 14/ | 16,3 | 10,8 | 29,3 | 17,4 | 11,4 | 28,3 | 17,1 | 10,3 | 28,5 | 18,0 | 10,4 | 28,0 | 17,3 | 9,5 | 25,5 |
| **Estructura del mercado de Trabajo** | **100,0** | **100,0** | **100,0** | **100,0** | **100,0** | **100,0** | **100,0** | **100,0** | **100,0** | **100,0** | **100,0** | **100,0** | **100,0** | **100,0** | **100,0** |
| Sector Público | 3,0 | 1,6 | 6,2 | 3,5 | 1,9 | 6,5 | 3,3 | 1,6 | 6,1 | 3,4 | 1,9 | 5,4 | 3,2 | 1,4 | 5,2 |
| Micro Empresa de 2 a 9 trabajadores | 16,8 | 14,2 | 22,7 | 16,7 | 13,9 | 21,6 | 16,7 | 14,0 | 21,2 | 17,4 | 13,7 | 22,1 | 15,8 | 12,2 | 19,6 |
| Pequeña Empresa de 10 a 49 trabajadores | 3,9 | 3,3 | 5,3 | 3,9 | 3,2 | 5,3 | 4,2 | 3,2 | 6,0 | 4,1 | 2,9 | 5,7 | 3,7 | 2,5 | 4,9 |
| Mediana y Grande de 50 a más trabajadores | 1,8 | 0,9 | 4,0 | 1,8 | 1,0 | 3,2 | 1,8 | 1,0 | 3,3 | 2,0 | 1,1 | 3,0 | 2,1 | 0,8 | 3,5 |
| Independientes | 42,6 | 43,5 | 40,4 | 42,9 | 44,3 | 40,4 | 42,9 | 44,9 | 39,5 | 43,1 | 44,5 | 41,3 | 44,8 | 46,4 | 43,2 |
| Trabajador familiar no remunerado 11/ | 30,6 | 35,2 | 19,9 | 29,8 | 34,4 | 21,3 | 29,8 | 34,3 | 22,4 | 28,8 | 34,8 | 21,0 | 29,5 | 36,0 | 22,5 |
| Trabajador del hogar | 1,3 | 1,2 | 1,5 | 1,4 | 1,3 | 1,6 | 1,3 | 1,1 | 1,5 | 1,2 | 1,0 | 1,5 | 1,0 | 0,7 | 1,2 |

Continúa...

# Área Rural: Perfil de la pobreza, 2007 - 2016

## A. Características de la población

Conclusión.

| Variables e Indicadores | Anual | | | | | | | | | | | | | | |
|---|---|---|---|---|---|---|---|---|---|---|---|---|---|---|---|
| | 2012 | | | 2013 | | | 2014 | | | 2015 | | | 2016 | | |
| | Total | Pobre | No pobre | Total | Pobre | No pobre | Total | Pobre | No pobre | Total | Pobre | No pobre | Total | Pobre | No pobre |
| **Lugar de consulta** | | | | | | | | | | | | | | | |
| Sector Público | 24,2 | 23,1 | 25,4 | 30,8 | 31,6 | 30,1 | 24,9 | 23,8 | 25,8 | 29,8 | 29,6 | 29,9 | 31,9 | 31,9 | 31,9 |
| Sector Privado | 3,7 | 1,3 | 6,1 | 4,0 | 1,6 | 5,9 | 3,3 | 1,2 | 4,9 | 3,4 | 1,1 | 5,1 | 3,3 | 1,0 | 4,8 |
| Otros 8/ | 10,8 | 7,2 | 14,6 | 12,1 | 8,3 | 15,2 | 9,4 | 6,2 | 12,0 | 12,7 | 8,7 | 15,7 | 13,0 | 8,8 | 15,9 |
| No buscó atención | 53,7 | 58,2 | 49,0 | 54,0 | 59,0 | 49,9 | 49,4 | 51,2 | 47,9 | 54,9 | 61,0 | 50,4 | 52,6 | 58,7 | 48,4 |
| **Participación en la actividad económica 9/** | | | | | | | | | | | | | | | |
| **Condición de actividad (%)** | **100,0** | **100,0** | **100,0** | **100,0** | **100,0** | **100,0** | **100,0** | **100,0** | **100,0** | **100,0** | **100,0** | **100,0** | **100,0** | **100,0** | **100,0** |
| PEA | 79,7 | 78,7 | 80,6 | 79,4 | 78,4 | 80,2 | 79,2 | 78,2 | 79,9 | 79,2 | 78,7 | 79,6 | 78,5 | 76,6 | 79,8 |
| No PEA | 20,3 | 21,3 | 19,4 | 20,6 | 21,6 | 19,8 | 20,8 | 21,8 | 20,1 | 20,8 | 21,3 | 20,4 | 21,5 | 23,4 | 20,2 |
| **Categoría de ocupación (%)** | **100,0** | **100,0** | **100,0** | **100,0** | **100,0** | **100,0** | **100,0** | **100,0** | **100,0** | **100,0** | **100,0** | **100,0** | **100,0** | **100,0** | **100,0** |
| Patrono / empleador | 4,7 | 2,4 | 6,7 | 4,4 | 2,4 | 5,9 | 3,6 | 1,8 | 4,9 | 3,1 | 1,3 | 4,3 | 3,0 | 1,2 | 4,1 |
| Asalariados 10/ | 22,1 | 16,6 | 27,1 | 21,2 | 14,5 | 26,2 | 22,1 | 15,5 | 26,7 | 21,0 | 15,5 | 24,8 | 20,9 | 15,8 | 24,1 |
| Trabajador independiente | 45,0 | 46,8 | 43,4 | 45,7 | 47,9 | 44,0 | 46,4 | 47,6 | 45,5 | 47,7 | 48,1 | 47,4 | 49,6 | 50,0 | 49,4 |
| Trabajador familiar no remunerado 11/ | 27,0 | 33,0 | 21,6 | 27,8 | 34,5 | 22,7 | 27,1 | 34,5 | 22,0 | 27,5 | 34,7 | 22,6 | 25,8 | 32,5 | 21,6 |
| Trabajador del hogar | 1,2 | 1,2 | 1,2 | 1,0 | 0,7 | 1,2 | 0,8 | 0,6 | 1,0 | 0,7 | 0,5 | 0,9 | 0,7 | 0,5 | 0,8 |
| **Sector económico (%)** | **100,0** | **100,0** | **100,0** | **100,0** | **100,0** | **100,0** | **100,0** | **100,0** | **100,0** | **100,0** | **100,0** | **100,0** | **100,0** | **100,0** | **100,0** |
| Primario (%) 12/ | 75,0 | 84,1 | 66,6 | 74,6 | 83,8 | 67,7 | 74,8 | 84,4 | 68,1 | 76,7 | 85,8 | 70,6 | 76,1 | 84,4 | 70,8 |
| Secundario (%) 13/ | 6,7 | 6,1 | 7,3 | 7,5 | 6,8 | 8,0 | 7,1 | 6,1 | 7,9 | 6,4 | 5,6 | 6,9 | 6,9 | 6,5 | 7,2 |
| Terciario (%) 14/ | 18,3 | 9,8 | 26,1 | 17,9 | 9,4 | 24,4 | 18,0 | 9,5 | 24,0 | 16,9 | 8,7 | 22,5 | 17,0 | 9,0 | 22,0 |
| **Estructura del mercado de Trabajo** | **100,0** | **100,0** | **100,0** | **100,0** | **100,0** | **100,0** | **100,0** | **100,0** | **100,0** | **100,0** | **100,0** | **100,0** | **100,0** | **100,0** | **100,0** |
| Sector Público | 3,8 | 1,6 | 5,8 | 3,7 | 1,5 | 5,4 | 3,7 | 1,7 | 5,2 | 3,5 | 1,6 | 4,8 | 3,3 | 1,6 | 4,3 |
| Micro Empresa de 2 a 9 trabajadores | 16,4 | 13,5 | 19,1 | 16,1 | 12,5 | 18,8 | 16,1 | 12,4 | 18,6 | 15,2 | 12,6 | 17,1 | 15,5 | 12,7 | 17,3 |
| Pequeña Empresa de 10 a 49 trabajadores | 4,4 | 3,2 | 5,6 | 3,4 | 2,4 | 4,2 | 3,8 | 2,6 | 4,6 | 3,5 | 2,3 | 4,3 | 3,1 | 2,1 | 3,7 |
| Mediana y Grande de 50 a más trabajadores | 2,2 | 0,9 | 3,5 | 2,4 | 0,7 | 3,7 | 2,2 | 0,8 | 3,2 | 2,0 | 0,6 | 2,9 | 2,1 | 0,7 | 2,9 |
| Independientes | 45,2 | 46,9 | 43,6 | 45,8 | 48,0 | 44,2 | 46,5 | 47,7 | 45,6 | 47,8 | 48,2 | 47,5 | 49,7 | 50,0 | 49,6 |
| Trabajador familiar no remunerado 11/ | 26,8 | 32,7 | 21,3 | 27,6 | 34,3 | 22,5 | 26,9 | 34,2 | 21,8 | 27,2 | 34,4 | 22,4 | 25,6 | 32,3 | 21,4 |
| Trabajador del hogar | 1,2 | 1,2 | 1,2 | 1,0 | 0,7 | 1,2 | 0,8 | 0,6 | 1,0 | 0,7 | 0,5 | 0,9 | 0,7 | 0,5 | 0,9 |

# Área Rural: Perfil de la pobreza, 2007 - 2016

## A. Características de la población

| Variables e Indicadores | Anual | | | | | | | | | | | | | | |
|---|---|---|---|---|---|---|---|---|---|---|---|---|---|---|---|
| | 2007 | | | 2008 | | | 2009 | | | 2010 | | | 2011 | | |
| | Total | Pobre | No pobre | Total | Pobre | No pobre | Total | Pobre | No pobre | Total | Pobre | No pobre | Total | Pobre | No pobre |
| **Tamaño de empresa (%)** | **100,0** | **100,0** | **100,0** | **100,0** | **100,0** | **100,0** | **100,0** | **100,0** | **100,0** | **100,0** | **100,0** | **100,0** | **100,0** | **100,0** | **100,0** |
| De 1 a 5 trabajadores | 79,7 | 81,5 | 75,3 | 78,1 | 80,3 | 74,2 | 78,7 | 81,0 | 74,9 | 78,1 | 79,6 | 76,3 | 80,7 | 83,5 | 77,7 |
| De 6 a 10 trabajadores | 12,2 | 13,2 | 9,9 | 12,9 | 14,0 | 11,0 | 12,7 | 13,8 | 10,9 | 12,9 | 15,0 | 10,2 | 10,9 | 12,3 | 9,4 |
| De 11 a 50 trabajadores | 3,4 | 2,8 | 4,8 | 3,6 | 2,9 | 4,9 | 3,6 | 2,8 | 4,8 | 3,5 | 2,3 | 5,1 | 3,1 | 2,1 | 4,1 |
| De 51 y más trabajadores | 4,6 | 2,4 | 9,8 | 5,2 | 2,8 | 9,5 | 4,9 | 2,4 | 9,0 | 5,2 | 2,9 | 8,1 | 5,2 | 2,1 | 8,5 |
| No especificado | 0,1 | 0,1 | 0,2 | 0,2 | 0,1 | 0,3 | 0,2 | 0,1 | 0,3 | 0,2 | 0,1 | 0,3 | 0,2 | 0,1 | 0,3 |
| **Condición de acceso a sistema de pensiones 15/** | **100,0** | **100,0** | **100,0** | **100,0** | **100,0** | **100,0** | **100,0** | **100,0** | **100,0** | **100,0** | **100,0** | **100,0** | **100,0** | **100,0** | **100,0** |
| **Con acceso a sistema de pensiones (%)** | **5,8** | **2,4** | **13,8** | **6,4** | **2,6** | **13,4** | **7,2** | **3,1** | **14,1** | **7,7** | **3,3** | **13,4** | **8,4** | **3,4** | **13,8** |
| Sistema Privado de Pensiones (AFP) | 3,2 | 1,3 | 7,4 | 3,6 | 1,3 | 7,6 | 4,1 | 1,9 | 7,6 | 4,4 | 1,9 | 7,7 | 5,1 | 2,1 | 8,3 |
| Sistema Nacional de Pensiones Ley 19990 | 2,0 | 0,8 | 4,9 | 2,3 | 1,0 | 4,6 | 2,5 | 1,0 | 5,1 | 2,7 | 1,1 | 4,7 | 2,8 | 1,2 | 4,5 |
| Sistema Nacional de Pensiones Ley 20530 | 0,3 | 0,1 | 0,9 | 0,3 | 0,1 | 0,7 | 0,3 | 0,1 | 0,7 | 0,3 | 0,1 | 0,5 | 0,3 | 0,0 | 0,6 |
| Cuenta con al menos dos pensiones | 0,0 | 0,0 | 0,1 | 0,0 | 0,0 | 0,0 | 0,0 | 0,0 | 0,0 | 0,0 | 0,0 | 0,0 | 0,0 | 0,0 | 0,1 |
| Otro | 0,3 | 0,1 | 0,6 | 0,2 | 0,1 | 0,5 | 0,4 | 0,2 | 0,6 | 0,3 | 0,1 | 0,4 | 0,2 | 0,0 | 0,3 |
| **No tiene Sistema de Pensiones (%)** | **94,2** | **97,6** | **86,2** | **93,6** | **97,4** | **86,6** | **92,8** | **96,9** | **85,9** | **92,3** | **96,7** | **86,6** | **91,6** | **96,6** | **86,2** |

Continúa...

# Área Rural: Perfil de la pobreza, 2007 - 2016

## A. Características de la población

Conclusión.

| Variables e Indicadores | Anual | | | | | | | | | | | | | | |
|---|---|---|---|---|---|---|---|---|---|---|---|---|---|---|---|
| | 2012 | | | 2013 | | | 2014 | | | 2015 | | | 2016 | | |
| | Total | Pobre | No pobre | Total | Pobre | No pobre | Total | Pobre | No pobre | Total | Pobre | No pobre | Total | Pobre | No pobre |
| **Tamaño de empresa (%)** | **100,0** | **100,0** | **100,0** | **100,0** | **100,0** | **100,0** | **100,0** | **100,0** | **100,0** | **100,0** | **100,0** | **100,0** | **100,0** | **100,0** | **100,0** |
| De 1 a 5 trabajadores | 79,8 | 83,1 | 76,8 | 81,4 | 83,7 | 79,6 | 81,5 | 84,0 | 79,8 | 83,7 | 86,2 | 82,1 | 84,8 | 86,8 | 83,6 |
| De 6 a 10 trabajadores | 10,6 | 12,0 | 9,2 | 9,7 | 12,1 | 7,8 | 9,5 | 11,6 | 8,1 | 8,1 | 10,1 | 6,9 | 7,3 | 9,2 | 6,1 |
| De 11 a 50 trabajadores | 3,6 | 2,4 | 4,6 | 2,8 | 1,9 | 3,5 | 3,0 | 2,0 | 3,8 | 2,6 | 1,6 | 3,4 | 2,4 | 1,7 | 2,9 |
| De 51 y más trabajadores | 5,9 | 2,4 | 9,1 | 6,0 | 2,2 | 8,9 | 5,7 | 2,4 | 8,0 | 5,4 | 2,2 | 7,5 | 5,3 | 2,3 | 7,2 |
| No especificado | 0,2 | 0,1 | 0,3 | 0,2 | 0,1 | 0,2 | 0,2 | 0,1 | 0,3 | 0,1 | 0,1 | 0,2 | 0,1 | 0,0 | 0,2 |
| **Condición de acceso a sistema de pensiones 15/** | **100,0** | **100,0** | **100,0** | **100,0** | **100,0** | **100,0** | **100,0** | **100,0** | **100,0** | **100,0** | **100,0** | **100,0** | **100,0** | **100,0** | **100,0** |
| **Con acceso a sistema de pensiones (%)** | **9,2** | **3,5** | **14,3** | **9,7** | **3,6** | **14,3** | **10,1** | **3,9** | **14,4** | **9,5** | **3,7** | **13,3** | **10,1** | **4,5** | **13,5** |
| Sistema Privado de Pensiones (AFP) | 5,9 | 2,4 | 9,0 | 5,9 | 2,2 | 8,7 | 6,1 | 2,6 | 8,5 | 5,8 | 2,6 | 7,9 | 6,3 | 3,2 | 8,2 |
| Sistema Nacional de Pensiones Ley 19990 | 2,8 | 0,9 | 4,5 | 3,1 | 1,0 | 4,7 | 3,5 | 1,0 | 5,2 | 3,1 | 1,1 | 4,5 | 3,2 | 1,1 | 4,5 |
| Sistema Nacional de Pensiones Ley 20530 | 0,3 | 0,1 | 0,4 | 0,3 | 0,1 | 0,4 | 0,3 | 0,1 | 0,4 | 0,4 | 0,0 | 0,6 | 0,4 | 0,1 | 0,5 |
| Cuenta con al menos dos pensiones | 0,0 | 0,0 | 0,1 | 0,0 | 0,0 | 0,0 | 0,0 | 0,0 | 0,0 | 0,0 | 0,0 | 0,0 | 0,0 | 0,0 | 0,0 |
| Otro | 0,2 | 0,1 | 0,3 | 0,4 | 0,3 | 0,4 | 0,3 | 0,1 | 0,4 | 0,2 | 0,0 | 0,3 | 0,2 | 0,1 | 0,3 |
| **No tiene Sistema de Pensiones (%)** | **90,8** | **96,5** | **85,7** | **90,3** | **96,4** | **85,7** | **89,9** | **96,1** | **85,6** | **90,5** | **96,3** | **86,7** | **89,9** | **95,5** | **86,5** |

**Nota:** Serie actualizada con estimaciones ajustadas a las proyecciones de población (sin ajuste por grupos de edad).
1/ Se refiere a la asistencia a educación inicial de la población de 3 a 5 años de edad.
2/ Se refiere a la asistencia a algún grado de educación primaria de la población de 6 a 11 años de edad.
3/ Se refiere a la asistencia a algún año de educación secundaria de la población de 12 a 16 años de edad.
4/ Población de 15 y más años de edad.
5/ Incluye a los que tienen inicial o no tienen nivel de educación alguno.
6/ Incluye Post grado.
7/ Comprende seguro privado de salud, seguro de las Fuerzas Armadas y Policiales,seguro universitario, seguro escolar privado, etc.
8/ Incluye Farmacia o botica, su domicilio, casa de huesero, curandero.
9/ Población de 14 y más años de edad.
10/ Comprende empleados y obreros.
11/ Incluye también los trabajadores no remunerados de otros hogares y a practicantes sin remuneración.
12/ Comprende agricultura, pesca y explotación de minas y cantera.
13/ Comprende manufactura y construcción.
14/ Comprende servicios.
15/ Comprende PEA ocupada o desocupada.
**Fuente: Instituto Nacional de Estadística e Informática - Encuesta Nacional de Hogares.**

# Área Rural: Perfil de la pobreza, 2007 - 2016

## B. Características de los hogares

| Variables e Indicadores | Anual | | | | | | | | | | | | | | |
|---|---|---|---|---|---|---|---|---|---|---|---|---|---|---|---|
| | 2007 | | | 2008 | | | 2009 | | | 2010 | | | 2011 | | |
| | Total | Pobre | No pobre | Total | Pobre | No pobre | Total | Pobre | No pobre | Total | Pobre | No pobre | Total | Pobre | No pobre |
| **Jefatura de hogar** | | | | | | | | | | | | | | | |
| **Total (%)** | **100,0** | **100,0** | **100,0** | **100,0** | **100,0** | **100,0** | **100,0** | **100,0** | **100,0** | **100,0** | **100,0** | **100,0** | **100,0** | **100,0** | **100,0** |
| Hombre | 81,8 | 82,6 | 80,2 | 81,9 | 82,2 | 81,4 | 81,3 | 82,1 | 80,1 | 81,1 | 81,4 | 80,7 | 80,9 | 81,5 | 80,3 |
| Mujer | 18,2 | 17,4 | 19,8 | 18,1 | 17,8 | 18,6 | 18,7 | 17,9 | 19,9 | 18,9 | 18,6 | 19,3 | 19,1 | 18,5 | 19,7 |
| **Edad promedio del jefe(a) de hogar (en años)** | **49,7** | **49,0** | **51,1** | **50,5** | **50,2** | **51,0** | **51,6** | **51,5** | **51,8** | **51,9** | **51,8** | **52,1** | **52,8** | **52,6** | **53,0** |
| **Composición parental de los hogares** | | | | | | | | | | | | | | | |
| **Hogares con Jefa mujer (%)** | **100,0** | **100,0** | **100,0** | **100,0** | **100,0** | **100,0** | **100,0** | **100,0** | **100,0** | **100,0** | **100,0** | **100,0** | **100,0** | **100,0** | **100,0** |
| Con hijos u otros parientes | 54,8 | 57,7 | 49,6 | 55,5 | 56,5 | 54,1 | 50,6 | 51,1 | 49,8 | 50,2 | 53,5 | 46,3 | 48,6 | 49,9 | 47,4 |
| Con cónyuge y con hijos | 4,2 | 3,5 | 5,5 | 4,3 | 4,3 | 4,4 | 5,5 | 4,5 | 7,0 | 5,0 | 4,3 | 5,9 | 5,4 | 5,0 | 5,9 |
| Con cónyuge y sin hijos | 1,5 | 0,9 | 2,4 | 1,1 | 1,0 | 1,2 | 1,1 | 1,2 | 1,0 | 1,9 | 1,9 | 1,9 | 1,3 | 1,1 | 1,4 |
| Sin cónyuge ni hijos | 39,5 | 37,9 | 42,5 | 39,0 | 38,2 | 40,3 | 42,8 | 43,2 | 42,1 | 42,9 | 40,2 | 46,0 | 44,7 | 44,0 | 45,3 |
| **Hogares con Jefe hombre (%)** | **100,0** | **100,0** | **100,0** | **100,0** | **100,0** | **100,0** | **100,0** | **100,0** | **100,0** | **100,0** | **100,0** | **100,0** | **100,0** | **100,0** | **100,0** |
| Con hijos u otros parientes | 3,0 | 2,5 | 4,1 | 3,4 | 3,0 | 4,1 | 3,4 | 2,9 | 4,0 | 3,2 | 2,6 | 4,0 | 3,4 | 2,7 | 4,2 |
| Con cónyuge y con hijos | 73,3 | 79,5 | 60,3 | 72,8 | 79,5 | 61,9 | 73,7 | 77,9 | 66,9 | 73,3 | 78,5 | 67,0 | 70,6 | 77,6 | 63,8 |
| Con cónyuge y sin hijos | 13,3 | 12,3 | 15,3 | 13,7 | 12,3 | 16,1 | 13,9 | 13,4 | 14,7 | 14,2 | 13,1 | 15,6 | 15,8 | 13,9 | 17,7 |
| Sin cónyuge ni hijos | 10,3 | 5,6 | 20,2 | 10,0 | 5,2 | 17,9 | 9,1 | 5,7 | 14,4 | 9,2 | 5,8 | 13,4 | 10,1 | 5,9 | 14,4 |
| **Estructura demográfica de los hogares** | | | | | | | | | | | | | | | |
| **Total (%)** | **100,0** | **100,0** | **100,0** | **100,0** | **100,0** | **100,0** | **100,0** | **100,0** | **100,0** | **100,0** | **100,0** | **100,0** | **100,0** | **100,0** | **100,0** |
| **Con miembros menores de 18 años de edad** | **70,7** | **78,0** | **55,9** | **69,6** | **77,1** | **57,5** | **68,6** | **74,3** | **59,8** | **68,3** | **74,8** | **60,5** | **65,3** | **73,0** | **57,8** |
| Con al menos un(a) niño(a) menor de 12 años | 28,8 | 31,4 | 23,5 | 25,6 | 27,8 | 22,1 | 25,2 | 26,8 | 22,8 | 24,3 | 26,3 | 21,9 | 22,3 | 23,9 | 20,8 |
| Con al menos un(a) adolescente de 12 a 17 años | 10,9 | 9,4 | 14,1 | 12,8 | 11,0 | 15,7 | 13,3 | 10,9 | 17,1 | 14,0 | 11,1 | 17,5 | 13,6 | 11,0 | 16,1 |
| Con al menos un(a) niño(a) y al menos un(a) adolescente | 31,0 | 37,2 | 18,3 | 31,2 | 38,3 | 19,7 | 30,1 | 36,6 | 19,9 | 29,9 | 37,3 | 21,1 | 29,4 | 38,1 | 21,0 |
| **Sin ningún miembro menor de 18 años de edad** | **29,3** | **22,0** | **44,1** | **30,4** | **22,9** | **42,5** | **31,4** | **25,7** | **40,2** | **31,7** | **25,2** | **39,5** | **34,7** | **27,0** | **42,2** |
| **Promedio de miembros del hogar (Nº de personas)** | **4,2** | **4,7** | **3,3** | **4,3** | **4,8** | **3,5** | **4,2** | **4,6** | **3,6** | **4,2** | **4,7** | **3,6** | **4,0** | **4,6** | **3,5** |

Continúa...

# Área Rural: Perfil de la pobreza, 2007 - 2016

## B. Características de los hogares

Conclusión.

| Variables e Indicadores | Anual | | | | | | | | | | | | | | |
|---|---|---|---|---|---|---|---|---|---|---|---|---|---|---|---|
| | 2012 | | | 2013 | | | 2014 | | | 2015 | | | 2016 | | |
| | Total | Pobre | No pobre | Total | Pobre | No pobre | Total | Pobre | No pobre | Total | Pobre | No pobre | Total | Pobre | No pobre |
| **Jefatura de hogar** | | | | | | | | | | | | | | | |
| **Total (%)** | **100,0** | **100,0** | **100,0** | **100,0** | **100,0** | **100,0** | **100,0** | **100,0** | **100,0** | **100,0** | **100,0** | **100,0** | **100,0** | **100,0** | **100,0** |
| Hombre | 80,1 | 81,0 | 79,4 | 80,6 | 81,4 | 80,0 | 79,3 | 81,2 | 78,1 | 78,8 | 81,1 | 77,4 | 78,6 | 81,0 | 77,2 |
| Mujer | 19,9 | 19,0 | 20,6 | 19,4 | 18,6 | 20,0 | 20,7 | 18,8 | 21,9 | 21,2 | 18,9 | 22,6 | 21,4 | 19,0 | 22,8 |
| **Edad promedio del jefe(a) de hogar (en años)** | **53,2** | **52,6** | **53,7** | **53,8** | **53,7** | **53,9** | **54,3** | **53,5** | **54,8** | **52,6** | **51,2** | **53,5** | **53,1** | **51,8** | **53,8** |
| **Composición parental de los hogares** | | | | | | | | | | | | | | | |
| **Hogares con Jefa mujer (%)** | **100,0** | **100,0** | **100,0** | **100,0** | **100,0** | **100,0** | **100,0** | **100,0** | **100,0** | **100,0** | **100,0** | **100,0** | **100,0** | **100,0** | **100,0** |
| Con hijos u otros parientes | 48,4 | 51,9 | 45,6 | 49,5 | 55,1 | 45,8 | 46,2 | 51,0 | 43,5 | 42,7 | 52,3 | 37,8 | 42,0 | 51,0 | 37,6 |
| Con cónyuge y con hijos | 4,7 | 3,9 | 5,3 | 5,5 | 3,3 | 6,9 | 6,0 | 5,2 | 6,5 | 10,1 | 10,9 | 9,7 | 8,9 | 9,6 | 8,5 |
| Con cónyuge y sin hijos | 1,9 | 2,0 | 1,8 | 2,2 | 1,8 | 2,5 | 2,1 | 2,1 | 2,1 | 2,9 | 3,2 | 2,7 | 3,3 | 2,4 | 3,7 |
| Sin cónyuge ni hijos | 45,0 | 42,2 | 47,3 | 42,8 | 39,8 | 44,8 | 45,7 | 41,8 | 47,9 | 44,3 | 33,6 | 49,8 | 45,9 | 37,0 | 50,1 |
| **Hogares con Jefe hombre (%)** | **100,0** | **100,0** | **100,0** | **100,0** | **100,0** | **100,0** | **100,0** | **100,0** | **100,0** | **100,0** | **100,0** | **100,0** | **100,0** | **100,0** | **100,0** |
| Con hijos u otros parientes | 3,3 | 2,6 | 4,0 | 3,6 | 2,8 | 4,1 | 3,3 | 2,3 | 3,9 | 2,6 | 1,9 | 3,0 | 2,8 | 1,9 | 3,3 |
| Con cónyuge y con hijos | 69,9 | 76,6 | 64,0 | 69,6 | 76,4 | 64,7 | 67,6 | 76,8 | 61,4 | 68,3 | 78,0 | 62,0 | 66,2 | 76,7 | 59,9 |
| Con cónyuge y sin hijos | 16,1 | 14,9 | 17,1 | 16,7 | 15,2 | 17,8 | 18,9 | 16,1 | 20,8 | 18,7 | 15,5 | 20,7 | 19,9 | 16,7 | 21,9 |
| Sin cónyuge ni hijos | 10,7 | 5,9 | 14,9 | 10,1 | 5,6 | 13,4 | 10,3 | 4,8 | 13,9 | 10,5 | 4,6 | 14,3 | 11,1 | 4,7 | 15,0 |
| **Estructura demográfica de los hogares** | | | | | | | | | | | | | | | |
| **Total (%)** | **100,0** | **100,0** | **100,0** | **100,0** | **100,0** | **100,0** | **100,0** | **100,0** | **100,0** | **100,0** | **100,0** | **100,0** | **100,0** | **100,0** | **100,0** |
| **Con miembros menores de 18 años de edad** | **63,3** | **72,5** | **55,5** | **62,0** | **71,3** | **55,4** | **59,5** | **70,8** | **52,3** | **60,3** | **73,1** | **52,4** | **58,9** | **72,0** | **51,3** |
| Con al menos un(a) niño(a) menor de 12 años | 22,0 | 24,5 | 19,8 | 21,0 | 23,8 | 19,0 | 20,5 | 23,3 | 18,8 | 24,0 | 28,2 | 21,4 | 23,3 | 27,0 | 21,1 |
| Con al menos un(a) adolescente de 12 a 17 años | 13,6 | 10,0 | 16,6 | 13,6 | 10,7 | 15,6 | 13,4 | 10,7 | 15,1 | 11,5 | 10,0 | 12,5 | 11,5 | 10,2 | 12,3 |
| Con al menos un(a) niño(a) y al menos un(a) adolescente | 27,8 | 37,9 | 19,0 | 27,5 | 36,8 | 20,8 | 25,6 | 36,9 | 18,4 | 24,8 | 34,9 | 18,5 | 24,1 | 34,8 | 18,0 |
| **Sin ningún miembro menor de 18 años de edad** | **36,7** | **27,5** | **44,5** | **38,0** | **28,7** | **44,6** | **40,5** | **29,2** | **47,7** | **39,7** | **26,9** | **47,6** | **41,1** | **28,0** | **48,7** |
| **Promedio de miembros del hogar (Nº de personas)** | **3,9** | **4,5** | **3,4** | **3,9** | **4,5** | **3,5** | **3,8** | **4,4** | **3,3** | **3,7** | **4,3** | **3,2** | **3,6** | **4,3** | **3,2** |

# Área Rural: Perfil de la pobreza, 2007 - 2016

## B. Características de los hogares

| Variables e Indicadores | 2007 | | | 2008 | | | 2009 | | | 2010 | | | 2011 | | |
|---|---|---|---|---|---|---|---|---|---|---|---|---|---|---|---|
| | Total | Pobre | No pobre | Total | Pobre | No pobre | Total | Pobre | No pobre | Total | Pobre | No pobre | Total | Pobre | No pobre |
| **Tipos de hogar** | | | | | | | | | | | | | | | |
| **Total (%)** | **100,0** | **100,0** | **100,0** | **100,0** | **100,0** | **100,0** | **100,0** | **100,0** | **100,0** | **100,0** | **100,0** | **100,0** | **100,0** | **100,0** | **100,0** |
| Unipersonal 1/ | 12,0 | 7,8 | 20,6 | 11,9 | 8,0 | 18,1 | 12,2 | 9,1 | 17,0 | 12,1 | 8,5 | 16,4 | 13,3 | 9,3 | 17,2 |
| Nuclear 2/ | 62,5 | 64,8 | 57,8 | 62,8 | 63,7 | 61,2 | 62,9 | 63,8 | 61,6 | 63,1 | 63,2 | 62,9 | 61,4 | 61,1 | 61,8 |
| Extendido 3/ | 18,7 | 20,6 | 14,7 | 19,4 | 22,5 | 14,4 | 19,5 | 21,7 | 16,0 | 19,3 | 22,4 | 15,6 | 20,0 | 24,0 | 16,0 |
| Compuesto 4/ | 3,2 | 3,3 | 2,9 | 2,6 | 2,7 | 2,4 | 2,2 | 2,0 | 2,5 | 2,1 | 2,3 | 1,8 | 1,9 | 2,0 | 1,7 |
| Sin núcleo 5/ | 3,6 | 3,4 | 4,0 | 3,4 | 3,1 | 3,9 | 3,2 | 3,3 | 2,9 | 3,5 | 3,7 | 3,3 | 3,4 | 3,6 | 3,2 |
| **Acceso del hogar a servicios básicos** | | | | | | | | | | | | | | | |
| Hogares con agua por red pública (%) | 34,6 | 30,2 | 43,7 | 33,9 | 30,7 | 39,2 | 36,4 | 32,6 | 42,4 | 40,5 | 35,6 | 46,4 | 38,4 | 34,2 | 42,4 |
| Hogares con red pública de alcantarillado (%) 6/ | 32,7 | 28,7 | 40,9 | 37,3 | 34,3 | 42,3 | 40,8 | 37,9 | 45,5 | 44,7 | 42,6 | 47,3 | 43,9 | 40,4 | 47,3 |
| Hogares con energía eléctrica por red pública (%) | 45,4 | 39,2 | 58,0 | 50,1 | 43,0 | 61,7 | 55,1 | 46,3 | 69,0 | 58,6 | 49,4 | 69,6 | 64,2 | 55,4 | 72,9 |
| **Acceso a las TICs 7/** | | | | | | | | | | | | | | | |
| Hogares con computadora (%) | 1,0 | 0,1 | 2,9 | 1,6 | 0,1 | 3,9 | 2,2 | 0,2 | 5,3 | 2,6 | 0,5 | 5,1 | 3,5 | 0,6 | 6,5 |
| Hogares con teléfono por línea (%) | 0,9 | 0,0 | 2,6 | 1,3 | 0,2 | 3,0 | 1,6 | 0,2 | 3,8 | 2,1 | 0,3 | 4,3 | 2,5 | 0,5 | 4,4 |
| Hogares con internet (%) | 0,0 | 0,0 | 0,1 | 0,1 | 0,0 | 0,2 | 0,1 | 0,0 | 0,3 | 0,3 | 0,0 | 0,6 | 0,4 | 0,0 | 0,8 |
| **Combustible que utilizan los hogares para cocinar los alimentos 8/** | | | | | | | | | | | | | | | |
| Solo gas 9/ | 3,4 | 0,6 | 9,1 | 3,4 | 0,6 | 7,8 | 3,4 | 0,5 | 8,0 | 3,6 | 0,5 | 7,3 | 4,5 | 0,6 | 8,3 |
| Gas y otro combustible 10/ | 9,0 | 3,3 | 20,6 | 11,0 | 4,9 | 20,7 | 13,6 | 6,1 | 25,5 | 17,4 | 7,6 | 29,2 | 18,1 | 7,7 | 28,3 |
| Solo leña 11/ | 67,9 | 75,1 | 53,5 | 67,5 | 74,9 | 55,5 | 65,6 | 74,4 | 51,8 | 61,8 | 72,6 | 48,8 | 58,9 | 70,9 | 47,3 |
| Otro 12/ | 16,8 | 19,4 | 11,7 | 15,7 | 18,0 | 12,1 | 15,5 | 17,7 | 11,9 | 15,1 | 17,9 | 11,7 | 16,8 | 20,0 | 13,8 |
| **Condición de tenencia de la vivienda** | | | | | | | | | | | | | | | |
| **Total (%)** | | | | | | | | | | | | | | | |
| Alquilada | 2,0 | 1,2 | 3,6 | 2,0 | 1,0 | 3,5 | 2,1 | 1,0 | 3,8 | 2,1 | 0,9 | 3,7 | 1,6 | 0,8 | 2,4 |
| Propia 13/ | 84,5 | 86,0 | 81,5 | 85,4 | 87,1 | 82,6 | 84,6 | 86,7 | 81,3 | 85,3 | 87,8 | 82,2 | 87,0 | 89,0 | 85,0 |
| Otra forma 14/ | 13,5 | 12,8 | 14,9 | 12,6 | 11,8 | 13,9 | 13,3 | 12,3 | 15,0 | 12,6 | 11,3 | 14,1 | 11,4 | 10,2 | 12,6 |

Continúa...

# Área Rural: Perfil de la pobreza, 2007 - 2016

## B. Características de los hogares

Conclusión.

| Variables e Indicadores | Anual | | | | | | | | | | | | | | |
|---|---|---|---|---|---|---|---|---|---|---|---|---|---|---|---|
| | 2012 | | | 2013 | | | 2014 | | | 2015 | | | 2016 | | |
| | Total | Pobre | No pobre | Total | Pobre | No pobre | Total | Pobre | No pobre | Total | Pobre | No pobre | Total | Pobre | No pobre |
| **Tipos de hogar** | | | | | | | | | | | | | | | |
| **Total (%)** | **100,0** | **100,0** | **100,0** | **100,0** | **100,0** | **100,0** | **100,0** | **100,0** | **100,0** | **100,0** | **100,0** | **100,0** | **100,0** | **100,0** | **100,0** |
| Unipersonal 1/ | 14,2 | 9,2 | 18,6 | 14,0 | 9,1 | 17,5 | 14,5 | 8,8 | 18,2 | 14,7 | 7,4 | 19,2 | 15,7 | 8,0 | 20,1 |
| Nuclear 2/ | 62,1 | 62,6 | 61,6 | 62,9 | 62,9 | 62,8 | 63,9 | 64,6 | 63,4 | 66,8 | 70,3 | 64,6 | 65,5 | 68,7 | 63,7 |
| Extendido 3/ | 18,9 | 23,0 | 15,4 | 18,6 | 23,2 | 15,3 | 17,4 | 22,7 | 14,1 | 14,6 | 18,6 | 12,1 | 14,9 | 19,4 | 12,4 |
| Compuesto 4/ | 1,5 | 1,6 | 1,4 | 1,5 | 1,7 | 1,4 | 1,1 | 1,0 | 1,1 | 1,0 | 1,0 | 1,0 | 1,0 | 1,1 | 0,9 |
| Sin núcleo 5/ | 3,3 | 3,6 | 3,0 | 3,0 | 3,2 | 2,9 | 3,1 | 2,9 | 3,2 | 2,9 | 2,6 | 3,1 | 2,8 | 2,9 | 2,8 |
| **Acceso del hogar a servicios básicos** | | | | | | | | | | | | | | | |
| Hogares con agua por red pública (%) | 54,7 | 51,0 | 58,0 | 56,6 | 50,7 | 60,7 | 64,2 | 61,7 | 65,8 | 64,8 | 59,1 | 68,3 | 68,9 | 64,6 | 71,4 |
| Hogares con red pública de alcantarillado (%) 6/ | 42,8 | 40,7 | 44,6 | 45,0 | 42,4 | 46,9 | 44,7 | 44,8 | 44,6 | 43,6 | 43,3 | 43,8 | 17,3 | 9,7 | 21,6 |
| Hogares con energía eléctrica por red pública (%) | 68,6 | 58,9 | 76,9 | 71,6 | 64,2 | 76,9 | 74,5 | 67,2 | 79,2 | 77,9 | 72,7 | 81,1 | 78,9 | 72,8 | 82,4 |
| **Acceso a las TICs 7/** | | | | | | | | | | | | | | | |
| Hogares con computadora (%) | 4,4 | 0,9 | 7,4 | 5,8 | 1,1 | 9,1 | 6,1 | 1,4 | 9,1 | 5,7 | 1,1 | 8,5 | 5,8 | 0,9 | 8,6 |
| Hogares con teléfono por línea (%) | 1,9 | 0,5 | 3,1 | 2,3 | 1,0 | 3,2 | 2,3 | 0,7 | 3,4 | 1,6 | 0,5 | 2,3 | 1,3 | 0,6 | 1,7 |
| Hogares con internet (%) | 0,8 | 0,1 | 1,5 | 0,9 | 0,1 | 1,5 | 1,2 | 0,1 | 1,8 | 1,0 | 0,0 | 1,6 | 1,5 | 0,0 | 2,3 |
| **Combustible que utilizan los hogares para cocinar los alimentos 8/** | | | | | | | | | | | | | | | |
| Solo gas 9/ | 4,7 | 0,6 | 8,2 | 5,1 | 1,3 | 7,8 | 5,3 | 1,2 | 8,0 | 6,2 | 1,5 | 9,1 | 6,8 | 1,6 | 9,8 |
| Gas y otro combustible 10/ | 20,3 | 9,4 | 29,7 | 26,0 | 14,2 | 34,4 | 35,9 | 25,9 | 42,3 | 44,3 | 35,6 | 49,6 | 48,9 | 41,4 | 53,2 |
| Solo leña 11/ | 53,6 | 66,0 | 43,0 | 45,6 | 56,2 | 38,0 | 40,7 | 50,6 | 34,3 | 34,3 | 42,9 | 29,0 | 31,5 | 41,4 | 25,7 |
| Otro 12/ | 19,7 | 23,2 | 16,6 | 21,6 | 27,2 | 17,6 | 16,6 | 21,7 | 13,4 | 13,8 | 19,2 | 10,4 | 11,5 | 14,7 | 9,6 |
| **Condición de tenencia de la vivienda** | | | | | | | | | | | | | | | |
| **Total (%)** | | | | | | | | | | | | | | | |
| Alquilada | 1,7 | 0,9 | 2,4 | 1,5 | 0,7 | 2,0 | 1,6 | 1,0 | 2,0 | 1,7 | 1,0 | 2,1 | 1,8 | 1,2 | 2,2 |
| Propia 13/ | 87,0 | 88,4 | 85,8 | 88,0 | 89,1 | 87,2 | 88,2 | 89,5 | 87,3 | 87,1 | 88,4 | 86,2 | 85,9 | 87,1 | 85,2 |
| Otra forma 14/ | 11,3 | 10,7 | 11,8 | 10,6 | 10,2 | 10,9 | 10,2 | 9,5 | 10,7 | 11,3 | 10,6 | 11,7 | 12,2 | 11,7 | 12,5 |

# Área Rural: Perfil de la pobreza, 2007 - 2016

## B. Características de los hogares

| Variables e Indicadores | Anual | | | | | | | | | | | | | | |
|---|---|---|---|---|---|---|---|---|---|---|---|---|---|---|---|
| | 2007 | | | 2008 | | | 2009 | | | 2010 | | | 2011 | | |
| | Total | Pobre | No pobre | Total | Pobre | No pobre | Total | Pobre | No pobre | Total | Pobre | No pobre | Total | Pobre | No pobre |
| **Infraestructura física de la vivienda** | | | | | | | | | | | | | | | |
| Viviendas con piso de material noble (%) 15/ | 0,4 | 0,0 | 1,2 | 0,3 | 0,1 | 0,8 | 0,3 | 0,0 | 0,7 | 0,4 | 0,1 | 0,7 | 0,5 | 0,0 | 0,9 |
| Viviendas con piso de madera (entablados) y otros (%) | 9,6 | 8,6 | 11,8 | 9,2 | 8,3 | 10,7 | 9,8 | 9,0 | 11,1 | 10,1 | 9,1 | 11,3 | 9,7 | 8,3 | 11,0 |
| Viviendas con piso de cemento (%) | 12,5 | 5,5 | 26,8 | 12,7 | 5,4 | 24,6 | 13,4 | 5,3 | 26,2 | 14,3 | 5,2 | 25,2 | 15,8 | 5,5 | 25,8 |
| Viviendas con piso de tierra (%) | 77,5 | 86,0 | 60,3 | 77,7 | 86,3 | 63,9 | 76,5 | 85,7 | 61,9 | 75,2 | 85,6 | 62,8 | 74,1 | 86,2 | 62,3 |
| Viviendas con paredes de material noble (%) 16/ | 5,9 | 2,5 | 12,9 | 5,8 | 2,1 | 11,7 | 5,8 | 2,0 | 11,9 | 6,1 | 1,7 | 11,4 | 6,6 | 2,1 | 11,1 |
| Viviendas con paredes de adobe/tapia (%) | 72,2 | 76,0 | 64,5 | 73,0 | 77,6 | 65,4 | 73,7 | 77,5 | 67,8 | 73,4 | 78,9 | 66,9 | 72,3 | 78,5 | 66,2 |
| Viviendas con paredes de madera (%) | 8,2 | 7,2 | 10,3 | 9,0 | 7,4 | 11,5 | 9,4 | 8,4 | 11,0 | 9,9 | 8,2 | 11,9 | 10,5 | 8,2 | 12,7 |
| Viviendas con paredes de material precario (%) 17/ | 13,7 | 14,3 | 12,4 | 12,2 | 12,8 | 11,4 | 11,0 | 12,1 | 9,3 | 10,6 | 11,2 | 9,9 | 10,6 | 11,2 | 10,0 |
| Viviendas con techo de concreto (%) | 2,5 | 0,8 | 5,9 | 2,4 | 0,6 | 5,4 | 2,4 | 0,4 | 5,4 | 2,6 | 0,5 | 5,0 | 2,7 | 0,7 | 4,7 |
| Viviendas con techo de teja, calamina (%) | 72,8 | 73,2 | 72,1 | 74,3 | 73,6 | 75,5 | 76,2 | 75,2 | 77,8 | 76,8 | 75,4 | 78,5 | 77,4 | 76,5 | 78,3 |
| Viviendas con techo de material precario (%) 18/ | 24,7 | 26,0 | 22,0 | 23,2 | 25,8 | 19,0 | 21,4 | 24,4 | 16,8 | 20,6 | 24,1 | 16,4 | 19,9 | 22,9 | 17,0 |
| **Ingresos y gastos** | | | | | | | | | | | | | | | |
| **Número de perceptores de ingresos (%)** | **100,0** | **100,0** | **100,0** | **100,0** | **100,0** | **100,0** | **100,0** | **100,0** | **100,0** | **100,0** | **100,0** | **100,0** | **100,0** | **100,0** | **100,0** |
| Con 1 perceptor | 46,3 | 46,9 | 45,0 | 38,4 | 37,7 | 39,6 | 36,8 | 37,2 | 36,3 | 34,5 | 34,2 | 34,7 | 35,8 | 36,0 | 35,6 |
| Con 2 perceptores | 35,3 | 35,7 | 34,5 | 39,4 | 41,1 | 36,7 | 39,1 | 40,4 | 37,0 | 38,9 | 40,4 | 37,1 | 38,4 | 39,8 | 37,1 |
| Con 3 y más perceptores | 17,9 | 16,8 | 20,3 | 21,8 | 20,8 | 23,3 | 23,7 | 22,0 | 26,3 | 26,2 | 25,0 | 27,8 | 25,6 | 24,0 | 27,1 |
| Sin perceptor de ingreso | 0,5 | 0,6 | 0,2 | 0,4 | 0,4 | 0,4 | 0,4 | 0,4 | 0,4 | 0,4 | 0,4 | 0,4 | 0,3 | 0,3 | 0,2 |
| **Ingreso per cápita mensual (soles)** | 299,1 | 132,9 | 380,0 | 330,4 | 149,9 | 416,8 | 358,0 | 181,5 | 433,0 | 386,5 | 179,1 | 451,4 | 412,8 | 170,5 | 475,4 |
| **Gasto per cápita mensual (soles)** | 275,0 | 129,6 | 345,7 | 290,6 | 133,7 | 365,7 | 294,8 | 135,8 | 362,3 | 317,0 | 139,9 | 372,5 | 342,2 | 142,0 | 393,9 |

Continúa...

# Área Rural: Perfil de la pobreza, 2007 - 2016

## B. Características de los hogares

Conclusión.

| Variables e Indicadores | Anual | | | | | | | | | | | | | | |
|---|---|---|---|---|---|---|---|---|---|---|---|---|---|---|---|
| | 2012 | | | 2013 | | | 2014 | | | 2015 | | | 2016 | | |
| | Total | Pobre | No pobre | Total | Pobre | No pobre | Total | Pobre | No pobre | Total | Pobre | No pobre | Total | Pobre | No pobre |
| **Infraestructura física de la vivienda** | | | | | | | | | | | | | | | |
| Viviendas con piso de material noble (%) 15/ | 0,6 | 0,1 | 1,1 | 0,8 | 0,1 | 1,3 | 0,8 | 0,1 | 1,2 | 0,7 | 0,1 | 1,1 | 0,8 | 0,0 | 1,2 |
| Viviendas con piso de madera (entablados) y otros (%) | 10,2 | 8,4 | 11,8 | 10,2 | 8,4 | 11,4 | 9,7 | 7,6 | 11,0 | 10,3 | 7,9 | 11,8 | 10,8 | 9,0 | 11,9 |
| Viviendas con piso de cemento (%) | 15,9 | 6,2 | 24,2 | 16,3 | 6,1 | 23,6 | 17,1 | 6,4 | 23,9 | 17,2 | 7,2 | 23,3 | 17,9 | 7,8 | 23,6 |
| Viviendas con piso de tierra (%) | 73,3 | 85,3 | 62,9 | 72,7 | 85,4 | 63,7 | 72,5 | 85,9 | 63,9 | 71,8 | 84,8 | 63,8 | 70,6 | 83,1 | 63,3 |
| Viviendas con paredes de material noble (%) 16/ | 6,5 | 1,6 | 10,7 | 7,3 | 2,1 | 11,1 | 7,6 | 2,2 | 11,0 | 7,6 | 3,1 | 10,5 | 7,6 | 2,6 | 10,5 |
| Viviendas con paredes de adobe/tapia (%) | 72,9 | 79,0 | 67,6 | 72,3 | 79,3 | 67,2 | 72,1 | 78,9 | 67,8 | 72,5 | 79,0 | 68,5 | 72,5 | 78,3 | 69,1 |
| Viviendas con paredes de madera (%) | 10,7 | 8,3 | 12,7 | 11,4 | 9,1 | 13,0 | 11,3 | 9,1 | 12,7 | 11,5 | 8,8 | 13,1 | 11,7 | 9,3 | 13,1 |
| Viviendas con paredes de material precario (%) 17/ | 10,0 | 11,1 | 9,1 | 9,0 | 9,5 | 8,7 | 9,0 | 9,8 | 8,5 | 8,4 | 9,1 | 7,9 | 8,2 | 9,7 | 7,4 |
| Viviendas con techo de concreto (%) | 2,7 | 0,4 | 4,6 | 2,6 | 0,4 | 4,2 | 2,8 | 0,6 | 4,3 | 2,7 | 0,5 | 4,1 | 2,7 | 0,6 | 3,9 |
| Viviendas con techo de teja, calamina (%) | 78,4 | 78,0 | 78,8 | 81,5 | 82,6 | 80,7 | 82,4 | 83,3 | 81,8 | 83,9 | 85,3 | 83,0 | 84,9 | 86,2 | 84,1 |
| Viviendas con techo de material precario (%) 18/ | 18,9 | 21,6 | 16,6 | 15,9 | 17,0 | 15,1 | 14,8 | 16,1 | 13,9 | 13,4 | 14,2 | 12,9 | 12,4 | 13,2 | 12,0 |
| **Ingresos y gastos** | | | | | | | | | | | | | | | |
| **Número de perceptores de ingresos (%)** | **100,0** | **100,0** | **100,0** | **100,0** | **100,0** | **100,0** | **100,0** | **100,0** | **100,0** | **100,0** | **100,0** | **100,0** | **100,0** | **100,0** | **100,0** |
| Con 1 perceptor | 35,8 | 35,2 | 36,4 | 34,2 | 32,0 | 35,8 | 32,8 | 29,0 | 35,3 | 33,6 | 27,5 | 37,3 | 34,5 | 29,0 | 37,7 |
| Con 2 perceptores | 38,7 | 40,8 | 36,9 | 39,5 | 42,2 | 37,6 | 40,9 | 44,9 | 38,4 | 44,1 | 50,2 | 40,4 | 44,3 | 49,1 | 41,5 |
| Con 3 y más perceptores | 25,3 | 23,8 | 26,5 | 26,0 | 25,4 | 26,4 | 26,0 | 25,8 | 26,2 | 22,1 | 22,1 | 22,1 | 21,1 | 21,8 | 20,7 |
| Sin perceptor de ingreso | 0,2 | 0,2 | 0,2 | 0,3 | 0,4 | 0,2 | 0,2 | 0,3 | 0,2 | 0,2 | 0,2 | 0,2 | 0,1 | 0,1 | 0,1 |
| **Ingreso per cápita mensual (soles)** | 427,9 | 174,8 | 490,0 | 439,5 | 173,0 | 490,4 | 447,1 | 181,0 | 492,7 | 446,8 | 178,7 | 490,3 | 448,0 | 193,0 | 487,0 |
| **Gasto per cápita mensual (soles)** | 358,2 | 145,9 | 410,2 | 379,9 | 145,5 | 424,7 | 386,1 | 150,4 | 426,5 | 389,4 | 154,3 | 427,4 | 394,2 | 157,6 | 430,4 |

1/ Hogar unipersonal es aquel que está constituido por una sola persona.
2/ Hogares nucleares son aquellos conformados por el jefe(a) de hogar y su cónyuge con hijos o sin hijos o sólo jefe(a) con hijos(as).
3/ Hogares extendidos son aquellos hogares nucleares más otros parientes.
4/ Hogares compuestos son aquellos hogares nucleares o extendidos más otros no parientes (excluidos los trabajadores domésticos).
5/ Hogares sin núcleo, son aquellos conformados por jefe(a) sin cónyuge ni hijos, pero pueden haber otras relaciones de parentesco.
6/ Comprende red pública dentro de la vivienda y red pública fuera de la vivienda pero dentro del edificio. En el área rural además incluye pozo séptico.
7/ Se refiere al acceso a las tecnologías de información y comunicaciones.
8/ Incluye gas natural a partir del año 2007.
9/ Incluye GLP y gas natural.
10/ Además del gas (GLP y Natural) usan leña, carbón, electricidad y Kerosene.
11/ Incluye también ramas secas, tusa de maíz, etc.
12/ Son hogares que utilizán Carbon o kerosene o más de un combustible contaminante para cocinar los alimentos.
13/ Comprende a la vivienda propia totalmente pagada, propia por invasión, propia comprándola a plazos.
14/ Comprende a la vivienda cedida por el centro de trabajo, cedida por otro hogar o institución u otra forma de tenencia.
15/ Comprende a las viviendas con piso predominante de parquet o madera pulida, láminas asfálticas, vinilicos o similares, losetas, terrazos o similares.
16/ Comprende a las viviendas con material predominante en las paredes de ladrillo o bloque de cemento, piedra o sillar con cal o cemento.
17/ Viviendas con paredes que predominan material precario: quincha, piedra con barro, estera, otro material.
18/ Viviendas con techo de material precario: madera, caña o estera con torta de barro, estera, paja, hojas de palmera, otro material.

**Fuente: Instituto Nacional de Estadística e Informática - Encuesta Nacional de Hogares.**

# Costa: Perfil de la pobreza, 2007 - 2016

## A. Características de la población

| Variables e Indicadores | Anual | | | | | | | | | | | | | | |
|---|---|---|---|---|---|---|---|---|---|---|---|---|---|---|---|
| | 2007 | | | 2008 | | | 2009 | | | 2010 | | | 2011 | | |
| | Total | Pobre | No pobre | Total | Pobre | No pobre | Total | Pobre | No pobre | Total | Pobre | No pobre | Total | Pobre | No pobre |
| **Educación** | | | | | | | | | | | | | | | |
| **Tasa de matrícula escolar** | | | | | | | | | | | | | | | |
| De 3 a 5 años de edad (%) | 75,0 | 62,5 | 83,9 | 74,9 | 66,4 | 79,8 | 76,8 | 61,3 | 84,3 | 75,4 | 66,6 | 79,1 | 78,0 | 63,5 | 83,9 |
| De 6 a 11 años de edad (%) | 93,9 | 93,3 | 94,2 | 94,2 | 92,9 | 94,9 | 94,0 | 94,1 | 93,9 | 93,7 | 92,7 | 94,1 | 93,1 | 92,5 | 93,3 |
| De 12 a 16 años de edad (%) | 80,7 | 71,4 | 86,4 | 81,6 | 72,7 | 85,5 | 84,0 | 73,5 | 87,8 | 83,1 | 75,5 | 85,6 | 83,8 | 74,2 | 86,8 |
| **Tasa de asistencia escolar** | | | | | | | | | | | | | | | |
| Educación inicial (%) 1/ | 72,8 | 60,4 | 81,6 | 73,9 | 65,0 | 79,1 | 75,6 | 59,9 | 83,2 | 74,8 | 65,6 | 78,8 | 77,3 | 62,9 | 83,2 |
| Educación primaria (%) 2/ | 93,5 | 92,4 | 94,1 | 94,1 | 92,7 | 94,8 | 93,6 | 94,1 | 93,5 | 93,4 | 92,4 | 93,8 | 92,8 | 92,4 | 93,0 |
| Educación secundaria (%) 3/ | 80,7 | 71,4 | 86,4 | 81,6 | 72,7 | 85,5 | 84,0 | 73,5 | 87,8 | 83,1 | 75,5 | 85,6 | 83,8 | 74,2 | 86,8 |
| **Nivel de educación alcanzado (%) 4/** | | | | | | | | | | | | | | | |
| Primaria 5/ | 22,9 | 36,9 | 18,1 | 22,2 | 36,3 | 18,2 | 22,0 | 38,7 | 18,4 | 21,8 | 38,1 | 18,4 | 21,9 | 36,8 | 19,4 |
| Secundaria | 46,2 | 52,7 | 44,0 | 47,0 | 52,5 | 45,5 | 45,5 | 49,8 | 44,6 | 46,1 | 51,6 | 45,0 | 45,6 | 52,0 | 44,5 |
| Superior No Universitaria | 14,0 | 7,1 | 16,3 | 14,6 | 8,5 | 16,3 | 15,2 | 8,4 | 16,6 | 15,7 | 7,7 | 17,4 | 15,8 | 7,4 | 17,2 |
| Superior Universitaria 6/ | 16,9 | 3,4 | 21,6 | 16,2 | 2,7 | 20,0 | 17,3 | 3,1 | 20,3 | 16,4 | 2,7 | 19,2 | 16,7 | 3,8 | 18,9 |
| **Promedio de años de estudio (en años) 4/** | **10,3** | **8,4** | **10,9** | **10,3** | **8,5** | **10,8** | **10,3** | **8,2** | **10,7** | **10,3** | **8,2** | **10,7** | **10,3** | **8,4** | **10,6** |
| **Distribución % de la población, según años de estudio alcanzado 4/** | | | | | | | | | | | | | | | |
| Con menos de 3 años de estudio | 10,4 | 19,4 | 7,5 | 10,5 | 20,5 | 7,8 | 10,5 | 21,7 | 8,2 | 10,5 | 22,1 | 8,3 | 10,5 | 21,1 | 8,7 |
| Con 4 a 6 años de estudio | 17,8 | 24,9 | 15,4 | 17,2 | 23,8 | 15,5 | 17,1 | 25,6 | 15,3 | 16,7 | 25,6 | 14,9 | 17,2 | 24,2 | 16,0 |
| Con 7 a 11 años de estudio | 40,1 | 44,9 | 38,5 | 40,6 | 44,0 | 39,7 | 39,6 | 40,9 | 39,4 | 40,6 | 42,4 | 40,2 | 40,0 | 43,4 | 39,4 |
| Con 12 y más años de estudio | 31,8 | 10,8 | 38,6 | 31,6 | 11,7 | 37,0 | 32,8 | 11,8 | 37,2 | 32,2 | 9,8 | 36,6 | 32,4 | 11,4 | 35,9 |
| **Acceso a la salud** | | | | | | | | | | | | | | | |
| **Condición de tenencia de seguro de salud** | **100,0** | **100,0** | **100,0** | **100,0** | **100,0** | **100,0** | **100,0** | **100,0** | **100,0** | **100,0** | **100,0** | **100,0** | **100,0** | **100,0** | **100,0** |
| **Con seguro de salud (%)** | **43,3** | **30,6** | **48,5** | **50,5** | **44,4** | **52,5** | **56,1** | **54,3** | **56,6** | **57,8** | **55,4** | **58,3** | **57,6** | **55,1** | **58,2** |
| Únicamente SIS | 9,0 | 18,3 | 5,1 | 15,9 | 31,6 | 10,6 | 20,2 | 40,7 | 14,8 | 21,7 | 42,2 | 16,7 | 20,0 | 40,5 | 15,5 |
| Únicamente EsSalud | 25,8 | 11,0 | 31,9 | 26,5 | 12,2 | 31,3 | 27,6 | 12,5 | 31,5 | 28,0 | 12,5 | 31,9 | 29,2 | 13,5 | 32,6 |
| Con SIS y EsSalud | 0,1 | 0,1 | 0,1 | 0,1 | 0,1 | 0,1 | 0,2 | 0,3 | 0,1 | 0,1 | 0,0 | 0,1 | 0,0 | 0,1 | 0,0 |
| Con otros seguros de salud 7/ | 8,4 | 1,2 | 11,4 | 8,0 | 0,5 | 10,5 | 8,2 | 0,9 | 10,1 | 7,9 | 0,7 | 9,7 | 8,4 | 1,1 | 10,0 |
| **Sin seguro de salud (%)** | 56,7 | 69,4 | 51,5 | 49,5 | 55,6 | 47,5 | 43,9 | 45,7 | 43,4 | **42,2** | **44,6** | **41,7** | **42,4** | **44,9** | **41,8** |

Continúa...

# Costa: Perfil de la pobreza, 2007 - 2016

## A. Características de la población

Conclusión.

| Variables e Indicadores | Anual | | | | | | | | | | | | | | |
|---|---|---|---|---|---|---|---|---|---|---|---|---|---|---|---|
| | 2012 | | | 2013 | | | 2014 | | | 2015 | | | 2016 | | |
| | Total | Pobre | No pobre | Total | Pobre | No pobre | Total | Pobre | No pobre | Total | Pobre | No pobre | Total | Pobre | No pobre |
| **Educación** | | | | | | | | | | | | | | | |
| **Tasa de matrícula escolar** | | | | | | | | | | | | | | | |
| De 3 a 5 años de edad (%) | 78,6 | 65,9 | 82,8 | 79,0 | 68,4 | 82,5 | 82,1 | 73,6 | 85,1 | 79,6 | 72,5 | 81,7 | 82,7 | 78,0 | 84,0 |
| De 6 a 11 años de edad (%) | 92,6 | 92,3 | 92,7 | 92,8 | 92,7 | 92,8 | 92,1 | 91,7 | 92,2 | 91,0 | 91,4 | 90,8 | 90,6 | 90,1 | 90,8 |
| De 12 a 16 años de edad (%) | 86,4 | 77,5 | 88,7 | 85,5 | 79,6 | 87,1 | 86,6 | 77,6 | 88,7 | 86,7 | 79,2 | 88,3 | 86,1 | 76,4 | 88,2 |
| **Tasa de asistencia escolar** | | | | | | | | | | | | | | | |
| Educación inicial (%) 1/ | 76,7 | 64,0 | 80,9 | 77,6 | 67,1 | 81,2 | 81,7 | 72,8 | 84,8 | 78,6 | 71,5 | 80,7 | 81,3 | 76,7 | 82,6 |
| Educación primaria (%) 2/ | 91,3 | 90,5 | 91,6 | 92,5 | 91,9 | 92,7 | 91,8 | 91,4 | 91,9 | 90,4 | 91,3 | 90,2 | 90,3 | 89,7 | 90,5 |
| Educación secundaria (%) 3/ | 84,6 | 74,9 | 87,2 | 84,9 | 79,2 | 86,3 | 85,8 | 76,7 | 87,9 | 86,0 | 78,4 | 87,7 | 85,3 | 76,0 | 87,4 |
| **Nivel de educación alcanzado (%) 4/** | | | | | | | | | | | | | | | |
| Primaria 5/ | 21,0 | 36,9 | 18,4 | 21,2 | 36,3 | 18,9 | 20,6 | 35,9 | 18,5 | 20,2 | 33,7 | 18,4 | 19,6 | 34,9 | 17,8 |
| Secundaria | 45,3 | 52,4 | 44,2 | 45,7 | 52,7 | 44,6 | 46,7 | 53,0 | 45,9 | 47,2 | 54,7 | 46,3 | 45,8 | 55,7 | 44,6 |
| Superior No Universitaria | 15,4 | 7,4 | 16,7 | 14,9 | 8,1 | 15,9 | 14,2 | 7,8 | 15,1 | 14,0 | 8,0 | 14,7 | 15,4 | 6,4 | 16,5 |
| Superior Universitaria 6/ | 18,3 | 3,3 | 20,7 | 18,2 | 2,9 | 20,5 | 18,4 | 3,3 | 20,5 | 18,6 | 3,5 | 20,6 | 19,2 | 2,9 | 21,2 |
| **Promedio de años de estudio (en años) 4/** | **10,4** | **8,3** | **10,8** | **10,4** | **8,4** | **10,7** | **10,4** | **8,3** | **10,7** | **10,5** | **8,5** | **10,7** | **10,6** | **8,3** | **10,8** |
| **Distribución % de la población, según años de estudio alcanzado 4/** | | | | | | | | | | | | | | | |
| Con menos de 3 años de estudio | 9,7 | 19,6 | 8,0 | 9,4 | 18,5 | 8,1 | 9,9 | 22,0 | 8,3 | 8,8 | 19,4 | 7,5 | 9,0 | 18,3 | 7,9 |
| Con 4 a 6 años de estudio | 16,8 | 25,1 | 15,4 | 17,1 | 25,7 | 15,8 | 15,7 | 21,8 | 15,0 | 16,1 | 22,6 | 15,3 | 15,4 | 25,1 | 14,2 |
| Con 7 a 11 años de estudio | 40,8 | 45,3 | 40,0 | 41,2 | 45,4 | 40,6 | 42,9 | 45,9 | 42,5 | 43,6 | 47,0 | 43,2 | 42,2 | 47,8 | 41,6 |
| Con 12 y más años de estudio | 32,8 | 10,0 | 36,5 | 32,3 | 10,4 | 35,6 | 31,5 | 10,3 | 34,3 | 31,5 | 11,0 | 34,0 | 33,4 | 8,8 | 36,3 |
| **Acceso a la salud** | | | | | | | | | | | | | | | |
| **Condición de tenencia de seguro de salud** | **100,0** | **100,0** | **100,0** | **100,0** | **100,0** | **100,0** | **100,0** | **100,0** | **100,0** | **100,0** | **100,0** | **100,0** | **100,0** | **100,0** | **100,0** |
| **Con seguro de salud (%)** | **57,2** | **48,4** | **59,0** | **61,5** | **59,3** | **62,0** | **65,9** | **64,6** | **66,1** | **69,6** | **70,6** | **69,4** | **73,1** | **73,6** | **73,0** |
| Únicamente SIS | 16,6 | 33,2 | 13,3 | 21,5 | 43,4 | 17,4 | 25,6 | 46,9 | 22,1 | 30,0 | 53,4 | 26,2 | 33,5 | 59,3 | 29,7 |
| Únicamente EsSalud | 31,3 | 14,2 | 34,7 | 31,5 | 15,1 | 34,5 | 31,9 | 17,0 | 34,4 | 32,1 | 16,6 | 34,6 | 31,9 | 13,9 | 34,6 |
| Con SIS y EsSalud | 0,0 | 0,0 | 0,0 | 0,0 | 0,0 | 0,0 | 0,0 | 0,0 | 0,0 | 0,0 | 0,0 | 0,0 | 0,0 | 0,0 | 0,0 |
| Con otros seguros de salud 7/ | 9,3 | 1,0 | 11,0 | 8,6 | 0,9 | 10,0 | 8,3 | 0,7 | 9,6 | 7,5 | 0,5 | 8,6 | 7,6 | 0,4 | 8,7 |
| **Sin seguro de salud (%)** | **42,8** | **51,6** | **41,0** | **38,5** | **40,7** | **38,0** | **34,1** | **35,4** | **33,9** | **30,4** | **29,4** | **30,6** | **26,9** | **26,4** | **27,0** |

# Costa: Perfil de la pobreza, 2007 - 2016

## A. Características de la población

| Variables e Indicadores | Anual | | | | | | | | | | | | | | |
|---|---|---|---|---|---|---|---|---|---|---|---|---|---|---|---|
| | 2007 | | | 2008 | | | 2009 | | | 2010 | | | 2011 | | |
| | Total | Pobre | No pobre | Total | Pobre | No pobre | Total | Pobre | No pobre | Total | Pobre | No pobre | Total | Pobre | No pobre |
| **Lugar de consulta** | | | | | | | | | | | | | | | |
| Sector Público | 23,5 | 21,3 | 24,4 | 24,3 | 23,4 | 24,6 | 25,8 | 25,7 | 25,9 | 23,3 | 22,7 | 23,5 | 21,3 | 18,6 | 21,9 |
| Sector Privado | 10,3 | 4,9 | 12,6 | 11,0 | 4,1 | 13,2 | 12,4 | 4,6 | 14,3 | 12,7 | 5,2 | 14,4 | 10,8 | 4,7 | 12,2 |
| Otros 8/ | 16,4 | 15,0 | 17,0 | 18,8 | 19,3 | 18,6 | 21,7 | 21,3 | 21,8 | 22,3 | 23,3 | 22,1 | 18,7 | 18,4 | 18,8 |
| No buscó atención | 50,5 | 58,9 | 46,9 | 46,6 | 53,4 | 44,5 | 41,1 | 48,7 | 39,2 | 42,9 | 49,6 | 41,3 | 42,6 | 43,8 | 42,3 |
| **Participación en la actividad económica 9/** | | | | | | | | | | | | | | | |
| **Condición de actividad (%)** | **100,0** | **100,0** | **100,0** | **100,0** | **100,0** | **100,0** | **100,0** | **100,0** | **100,0** | **100,0** | **100,0** | **100,0** | **100,0** | **100,0** | **100,0** |
| PEA | 68,8 | 68,4 | 69,0 | 69,0 | 68,4 | 69,1 | 69,2 | 68,6 | 69,4 | 69,8 | 68,3 | 70,1 | 68,7 | 66,9 | 69,0 |
| No PEA | 31,2 | 31,6 | 31,0 | 31,0 | 31,6 | 30,9 | 30,8 | 31,4 | 30,6 | 30,2 | 31,7 | 29,9 | 31,3 | 33,1 | 31,0 |
| **Categoría de ocupación (%)** | **100,0** | **100,0** | **100,0** | **100,0** | **100,0** | **100,0** | **100,0** | **100,0** | **100,0** | **100,0** | **100,0** | **100,0** | **100,0** | **100,0** | **100,0** |
| Patrono / empleador | 6,2 | 3,8 | 7,0 | 5,4 | 3,5 | 6,0 | 5,6 | 3,2 | 6,1 | 5,9 | 3,0 | 6,5 | 5,3 | 3,2 | 5,6 |
| Asalariados 10/ | 51,9 | 45,7 | 54,0 | 52,6 | 44,7 | 54,7 | 52,8 | 46,4 | 54,1 | 51,7 | 44,5 | 53,1 | 53,0 | 44,1 | 54,5 |
| Trabajador independiente | 32,0 | 37,9 | 30,0 | 32,5 | 39,2 | 30,6 | 32,3 | 38,5 | 31,0 | 32,9 | 39,6 | 31,6 | 32,6 | 41,5 | 31,1 |
| Trabajador familiar no remunerado 11/ | 6,3 | 8,3 | 5,7 | 5,8 | 8,2 | 5,1 | 6,0 | 8,2 | 5,6 | 5,6 | 8,9 | 5,0 | 5,8 | 7,3 | 5,5 |
| Trabajador del hogar | 3,5 | 4,4 | 3,3 | 3,7 | 4,4 | 3,5 | 3,3 | 3,6 | 3,2 | 3,7 | 4,0 | 3,7 | 3,3 | 4,0 | 3,2 |
| **Sector económico (%)** | **100,0** | **100,0** | **100,0** | **100,0** | **100,0** | **100,0** | **100,0** | **100,0** | **100,0** | **100,0** | **100,0** | **100,0** | **100,0** | **100,0** | **100,0** |
| Primario (%) 12/ | 11,0 | 19,8 | 8,0 | 10,8 | 20,5 | 8,1 | 10,3 | 23,8 | 7,5 | 9,9 | 21,4 | 7,7 | 9,8 | 20,3 | 8,1 |
| Secundario (%) 13/ | 20,1 | 22,8 | 19,2 | 19,9 | 22,4 | 19,2 | 20,0 | 21,2 | 19,7 | 20,1 | 22,6 | 19,5 | 19,8 | 23,0 | 19,2 |
| Terciario (%) 14/ | 68,9 | 57,4 | 72,8 | 69,3 | 57,1 | 72,7 | 69,7 | 54,9 | 72,8 | 70,0 | 55,9 | 72,8 | 70,4 | 56,7 | 72,7 |
| **Estructura del mercado de Trabajo** | **100,0** | **100,0** | **100,0** | **100,0** | **100,0** | **100,0** | **100,0** | **100,0** | **100,0** | **100,0** | **100,0** | **100,0** | **100,0** | **100,0** | **100,0** |
| Sector Público | 9,7 | 4,0 | 11,6 | 9,0 | 3,4 | 10,5 | 9,6 | 3,9 | 10,7 | 9,0 | 2,7 | 10,3 | 9,6 | 2,9 | 10,8 |
| Micro Empresa de 2 a 9 trabajadores | 24,1 | 28,2 | 22,7 | 23,9 | 27,8 | 22,8 | 23,0 | 27,3 | 22,2 | 23,2 | 27,1 | 22,4 | 22,2 | 27,1 | 21,4 |
| Pequeña Empresa de 10 a 49 trabajadores | 10,3 | 9,4 | 10,6 | 10,8 | 8,7 | 11,4 | 10,4 | 10,5 | 10,4 | 10,5 | 9,4 | 10,8 | 10,0 | 8,2 | 10,3 |
| Mediana y Grande de 50 a más trabajadores | 13,8 | 7,7 | 15,9 | 14,0 | 8,4 | 15,6 | 15,0 | 7,9 | 16,5 | 14,6 | 8,1 | 15,9 | 15,9 | 8,9 | 17,1 |
| Independientes | 32,3 | 38,1 | 30,3 | 32,9 | 39,5 | 31,1 | 32,7 | 38,8 | 31,5 | 33,4 | 40,1 | 32,0 | 33,2 | 41,9 | 31,7 |
| Trabajador familiar no remunerado 11/ | 6,2 | 8,1 | 5,5 | 5,6 | 7,8 | 5,0 | 5,9 | 8,0 | 5,4 | 5,5 | 8,6 | 4,9 | 5,6 | 7,0 | 5,4 |
| Trabajador del hogar | 3,6 | 4,4 | 3,3 | 3,8 | 4,4 | 3,6 | 3,4 | 3,7 | 3,3 | 3,8 | 4,0 | 3,8 | 3,4 | 4,0 | 3,2 |

Continúa...

# Costa: Perfil de la pobreza, 2007 - 2016

## A. Características de la población

Conclusión.

| Variables e Indicadores | Anual | | | | | | | | | | | | | | |
|---|---|---|---|---|---|---|---|---|---|---|---|---|---|---|---|
| | 2012 | | | 2013 | | | 2014 | | | 2015 | | | 2016 | | |
| | Total | Pobre | No pobre | Total | Pobre | No pobre | Total | Pobre | No pobre | Total | Pobre | No pobre | Total | Pobre | No pobre |
| **Lugar de consulta** | | | | | | | | | | | | | | | |
| Sector Público | 21,0 | 18,8 | 21,5 | 24,9 | 24,7 | 24,9 | 21,5 | 20,0 | 21,8 | 26,4 | 26,9 | 26,3 | 25,6 | 23,2 | 25,9 |
| Sector Privado | 12,6 | 5,3 | 14,1 | 13,4 | 4,8 | 15,0 | 11,1 | 4,3 | 12,3 | 13,2 | 4,7 | 14,4 | 12,4 | 3,6 | 13,6 |
| Otros 8/ | 17,4 | 16,6 | 17,5 | 17,9 | 17,7 | 17,9 | 17,4 | 17,0 | 17,5 | 22,0 | 23,8 | 21,7 | 24,0 | 26,9 | 23,6 |
| No buscó atención | 42,6 | 45,8 | 41,9 | 45,1 | 53,3 | 43,7 | 35,3 | 34,3 | 35,5 | 40,5 | 45,7 | 39,7 | 39,6 | 47,3 | 38,5 |
| **Participación en la actividad económica 9/** | | | | | | | | | | | | | | | |
| **Condición de actividad (%)** | **100,0** | **100,0** | **100,0** | **100,0** | **100,0** | **100,0** | **100,0** | **100,0** | **100,0** | **100,0** | **100,0** | **100,0** | **100,0** | **100,0** | **100,0** |
| PEA | 69,3 | 66,0 | 69,9 | 68,3 | 64,8 | 68,8 | 67,1 | 63,0 | 67,6 | 66,9 | 64,1 | 67,3 | 68,4 | 63,3 | 69,0 |
| No PEA | 30,7 | 34,0 | 30,1 | 31,7 | 35,2 | 31,2 | 32,9 | 37,0 | 32,4 | 33,1 | 35,9 | 32,7 | 31,6 | 36,7 | 31,0 |
| **Categoría de ocupación (%)** | **100,0** | **100,0** | **100,0** | **100,0** | **100,0** | **100,0** | **100,0** | **100,0** | **100,0** | **100,0** | **100,0** | **100,0** | **100,0** | **100,0** | **100,0** |
| Patrono / empleador | 5,8 | 3,1 | 6,2 | 4,9 | 2,2 | 5,3 | 4,7 | 1,8 | 5,1 | 4,6 | 1,2 | 5,0 | 4,7 | 1,6 | 5,1 |
| Asalariados 10/ | 54,1 | 47,0 | 55,2 | 55,6 | 49,1 | 56,5 | 55,5 | 46,4 | 56,6 | 56,6 | 50,8 | 57,3 | 55,7 | 49,6 | 56,4 |
| Trabajador independiente | 31,6 | 38,3 | 30,6 | 31,1 | 36,8 | 30,3 | 32,2 | 42,2 | 30,9 | 30,9 | 38,1 | 30,0 | 32,0 | 39,4 | 31,1 |
| Trabajador familiar no remunerado 11/ | 5,7 | 7,2 | 5,4 | 5,2 | 7,8 | 4,8 | 4,7 | 6,0 | 4,6 | 4,7 | 6,5 | 4,5 | 4,3 | 6,3 | 4,1 |
| Trabajador del hogar | 2,9 | 4,4 | 2,7 | 3,3 | 4,1 | 3,1 | 2,9 | 3,5 | 2,9 | 3,3 | 3,4 | 3,3 | 3,2 | 3,2 | 3,2 |
| **Sector económico (%)** | **100,0** | **100,0** | **100,0** | **100,0** | **100,0** | **100,0** | **100,0** | **100,0** | **100,0** | **100,0** | **100,0** | **100,0** | **100,0** | **100,0** | **100,0** |
| Primario (%) 12/ | 9,8 | 17,5 | 8,6 | 10,1 | 21,2 | 8,5 | 9,9 | 21,2 | 8,5 | 10,2 | 21,8 | 8,8 | 10,2 | 21,8 | 8,9 |
| Secundario (%) 13/ | 20,6 | 25,4 | 19,8 | 19,6 | 22,9 | 19,2 | 19,1 | 20,7 | 18,9 | 19,9 | 22,0 | 19,7 | 19,2 | 22,7 | 18,8 |
| Terciario (%) 14/ | 69,6 | 57,1 | 71,5 | 70,3 | 55,9 | 72,4 | 71,1 | 58,2 | 72,7 | 69,8 | 56,2 | 71,5 | 70,6 | 55,5 | 72,3 |
| **Estructura del mercado de Trabajo** | **100,0** | **100,0** | **100,0** | **100,0** | **100,0** | **100,0** | **100,0** | **100,0** | **100,0** | **100,0** | **100,0** | **100,0** | **100,0** | **100,0** | **100,0** |
| Sector Público | 9,4 | 2,5 | 10,5 | 9,0 | 2,7 | 9,9 | 9,5 | 3,6 | 10,2 | 9,2 | 3,5 | 9,9 | 9,1 | 2,0 | 9,9 |
| Micro Empresa de 2 a 9 trabajadores | 22,6 | 28,7 | 21,6 | 22,7 | 27,7 | 21,9 | 21,9 | 24,6 | 21,6 | 23,0 | 29,0 | 22,3 | 22,8 | 29,9 | 22,0 |
| Pequeña Empresa de 10 a 49 trabajadores | 10,5 | 9,7 | 10,6 | 11,2 | 10,2 | 11,4 | 10,7 | 9,6 | 10,8 | 10,8 | 9,8 | 11,0 | 10,4 | 8,1 | 10,6 |
| Mediana y Grande de 50 a más trabajadores | 16,6 | 8,7 | 17,9 | 17,1 | 10,1 | 18,1 | 17,6 | 10,4 | 18,5 | 17,8 | 9,4 | 18,8 | 17,8 | 10,9 | 18,6 |
| Independientes | 32,3 | 38,9 | 31,3 | 31,7 | 37,3 | 30,9 | 32,7 | 42,5 | 31,4 | 31,2 | 38,4 | 30,3 | 32,4 | 39,7 | 31,6 |
| Trabajador familiar no remunerado 11/ | 5,6 | 7,0 | 5,4 | 5,0 | 7,7 | 4,6 | 4,7 | 5,8 | 4,5 | 4,7 | 6,4 | 4,5 | 4,2 | 6,1 | 4,0 |
| Trabajador del hogar | 3,0 | 4,5 | 2,7 | 3,3 | 4,2 | 3,2 | 3,0 | 3,5 | 2,9 | 3,3 | 3,5 | 3,3 | 3,3 | 3,3 | 3,3 |

# Costa: Perfil de la pobreza, 2007 - 2016

## A. Características de la población

| Variables e Indicadores | Anual | | | | | | | | | | | | | | |
|---|---|---|---|---|---|---|---|---|---|---|---|---|---|---|---|
| | 2007 | | | 2008 | | | 2009 | | | 2010 | | | 2011 | | |
| | Total | Pobre | No pobre | Total | Pobre | No pobre | Total | Pobre | No pobre | Total | Pobre | No pobre | Total | Pobre | No pobre |
| **Tamaño de empresa (%)** | **100,0** | **100,0** | **100,0** | **100,0** | **100,0** | **100,0** | **100,0** | **100,0** | **100,0** | **100,0** | **100,0** | **100,0** | **100,0** | **100,0** | **100,0** |
| De 1 a 5 trabajadores | 59,7 | 71,0 | 55,9 | 59,7 | 73,1 | 56,0 | 58,6 | 70,6 | 56,1 | 59,4 | 71,0 | 57,1 | 58,7 | 73,8 | 56,1 |
| De 6 a 10 trabajadores | 7,6 | 9,2 | 7,1 | 7,3 | 7,7 | 7,1 | 6,8 | 8,4 | 6,5 | 7,4 | 9,9 | 6,9 | 6,6 | 7,3 | 6,5 |
| De 11 a 50 trabajadores | 9,6 | 8,4 | 9,9 | 10,0 | 7,6 | 10,7 | 10,1 | 9,2 | 10,3 | 9,7 | 7,8 | 10,1 | 9,3 | 7,5 | 9,5 |
| De 51 y más trabajadores | 21,6 | 10,8 | 25,2 | 21,4 | 11,0 | 24,2 | 22,9 | 11,3 | 25,3 | 21,6 | 10,3 | 23,8 | 23,1 | 10,3 | 25,3 |
| No especificado | 1,5 | 0,5 | 1,9 | 1,6 | 0,6 | 1,9 | 1,6 | 0,5 | 1,8 | 1,9 | 1,1 | 2,1 | 2,4 | 1,1 | 2,6 |
| **Condición de acceso a sistema de pensiones 15/** | **100,0** | **100,0** | **100,0** | **100,0** | **100,0** | **100,0** | **100,0** | **100,0** | **100,0** | **100,0** | **100,0** | **100,0** | **100,0** | **100,0** | **100,0** |
| **Con acceso a sistema de pensiones (%)** | **35,3** | **17,1** | **41,6** | **35,3** | **17,7** | **40,2** | **38,4** | **19,6** | **42,4** | **38,8** | **19,3** | **42,7** | **39,7** | **20,2** | **43,0** |
| Sistema Privado de Pensiones (AFP) | 23,3 | 11,7 | 27,3 | 22,2 | 11,6 | 25,2 | 24,6 | 12,5 | 27,1 | 24,5 | 12,5 | 26,9 | 24,6 | 13,3 | 26,5 |
| Sistema Nacional de Pensiones Ley 19990 | 8,4 | 4,4 | 9,8 | 9,1 | 5,0 | 10,3 | 10,5 | 5,6 | 11,5 | 11,0 | 5,9 | 12,0 | 11,7 | 6,0 | 12,6 |
| Sistema Nacional de Pensiones Ley 20530 | 1,4 | 0,3 | 1,8 | 1,6 | 0,4 | 1,9 | 1,1 | 0,3 | 1,2 | 1,2 | 0,1 | 1,5 | 1,2 | 0,2 | 1,3 |
| Cuenta con al menos dos pensiones | 0,1 | 0,0 | 0,1 | 0,2 | 0,0 | 0,3 | 0,1 | 0,0 | 0,1 | 0,1 | 0,0 | 0,1 | 0,1 | 0,0 | 0,1 |
| Otro | 2,2 | 0,7 | 2,7 | 2,1 | 0,6 | 2,5 | 2,1 | 1,1 | 2,3 | 1,9 | 0,7 | 2,2 | 2,1 | 0,7 | 2,4 |
| **No tiene Sistema de Pensiones (%)** | **64,7** | **82,9** | **58,4** | **64,7** | **82,3** | **59,8** | **61,6** | **80,4** | **57,6** | **61,2** | **80,7** | **57,3** | **60,3** | **79,8** | **57,0** |

Continúa...

# Costa: Perfil de la pobreza, 2007 - 2016

## A. Características de la población

Conclusión.

| Variables e Indicadores | Anual | | | | | | | | | | | | | | |
|---|---|---|---|---|---|---|---|---|---|---|---|---|---|---|---|
| | 2012 | | | 2013 | | | 2014 | | | 2015 | | | 2016 | | |
| | Total | Pobre | No pobre | Total | Pobre | No pobre | Total | Pobre | No pobre | Total | Pobre | No pobre | Total | Pobre | No pobre |
| **Tamaño de empresa (%)** | **100,0** | **100,0** | **100,0** | **100,0** | **100,0** | **100,0** | **100,0** | **100,0** | **100,0** | **100,0** | **100,0** | **100,0** | **100,0** | **100,0** | **100,0** |
| De 1 a 5 trabajadores | 57,2 | 72,0 | 55,0 | 56,7 | 69,1 | 54,9 | 56,6 | 69,8 | 55,0 | 56,9 | 70,7 | 55,2 | 57,5 | 71,9 | 55,9 |
| De 6 a 10 trabajadores | 6,6 | 7,9 | 6,4 | 7,0 | 9,2 | 6,7 | 6,6 | 8,2 | 6,4 | 6,2 | 7,5 | 6,1 | 6,2 | 8,3 | 6,0 |
| De 11 a 50 trabajadores | 9,7 | 8,6 | 9,9 | 10,2 | 8,7 | 10,4 | 9,6 | 8,5 | 9,8 | 10,2 | 9,1 | 10,4 | 9,6 | 7,0 | 9,9 |
| De 51 y más trabajadores | 23,6 | 9,7 | 25,8 | 24,2 | 11,8 | 26,0 | 25,4 | 12,9 | 27,0 | 25,2 | 12,1 | 26,8 | 25,3 | 12,3 | 26,7 |
| No especificado | 2,8 | 1,8 | 3,0 | 1,9 | 1,2 | 2,0 | 1,8 | 0,7 | 1,9 | 1,5 | 0,6 | 1,6 | 1,4 | 0,4 | 1,5 |
| **Condición de acceso a sistema de pensiones 15/** | **100,0** | **100,0** | **100,0** | **100,0** | **100,0** | **100,0** | **100,0** | **100,0** | **100,0** | **100,0** | **100,0** | **100,0** | **100,0** | **100,0** | **100,0** |
| **Con acceso a sistema de pensiones (%)** | **42,0** | **21,3** | **45,3** | **42,1** | **20,5** | **45,2** | **44,8** | **23,6** | **47,5** | **43,9** | **21,9** | **46,6** | **43,9** | **20,6** | **46,5** |
| Sistema Privado de Pensiones (AFP) | 26,3 | 13,7 | 28,3 | 27,3 | 13,9 | 29,3 | 28,5 | 16,3 | 30,1 | 28,5 | 14,4 | 30,3 | 28,7 | 15,2 | 30,3 |
| Sistema Nacional de Pensiones Ley 19990 | 12,0 | 6,6 | 12,8 | 11,8 | 5,8 | 12,7 | 13,6 | 6,4 | 14,5 | 13,1 | 7,3 | 13,8 | 12,7 | 4,9 | 13,6 |
| Sistema Nacional de Pensiones Ley 20530 | 1,1 | 0,2 | 1,3 | 1,0 | 0,3 | 1,1 | 0,8 | 0,2 | 0,8 | 0,8 | 0,1 | 0,9 | 0,7 | 0,2 | 0,8 |
| Cuenta con al menos dos pensiones | 0,2 | 0,0 | 0,2 | 0,1 | 0,1 | 0,1 | 0,0 | 0,0 | 0,1 | 0,0 | 0,0 | 0,1 | 0,1 | 0,0 | 0,1 |
| Otro | 2,5 | 0,9 | 2,7 | 1,9 | 0,4 | 2,1 | 1,9 | 0,7 | 2,1 | 1,4 | 0,1 | 1,6 | 1,6 | 0,3 | 1,7 |
| **No tiene Sistema de Pensiones (%)** | **58,0** | **78,7** | **54,7** | **57,9** | **79,5** | **54,8** | **55,2** | **76,4** | **52,5** | **56,1** | **78,1** | **53,4** | **56,1** | **79,4** | **53,5** |

**Nota:** Serie actualizada con estimaciones ajustadas a las proyecciones de población (sin ajuste por grupos de edad).
1/ Se refiere a la asistencia a educación inicial de la población de 3 a 5 años de edad.
2/ Se refiere a la asistencia a algún grado de educación primaria de la población de 6 a 11 años de edad.
3/ Se refiere a la asistencia a algún año de educación secundaria de la población de 12 a 16 años de edad.
4/ Población de 15 y más años de edad.
5/ Incluye a los que tienen inicial o no tienen nivel de educación alguno.
6/ Incluye Post grado.
7/ Comprende seguro privado de salud, seguro de las Fuerzas Armadas y Policiales,seguro universitario, seguro escolar privado, etc.
8/ Incluye Farmacia o botica, su domicilio, casa de huesero, curandero.
9/ Población de 14 y más años de edad.
10/ Comprende empleados y obreros.
11/ Incluye también los trabajadores no remunerados de otros hogares y a practicantes sin remuneración.
12/ Comprende agricultura, pesca y explotación de minas y cantera.
13/ Comprende manufactura y construcción.
14/ Comprende servicios.
15/ Comprende PEA ocupada o desocupada.
**Fuente: Instituto Nacional de Estadística e Informática - Encuesta Nacional de Hogares.**

# Costa: Perfil de la pobreza, 2007 - 2016

## B. Características de los hogares

| Variables e Indicadores | Anual | | | | | | | | | | | | | | |
|---|---|---|---|---|---|---|---|---|---|---|---|---|---|---|---|
| | 2007 | | | 2008 | | | 2009 | | | 2010 | | | 2011 | | |
| | Total | Pobre | No pobre | Total | Pobre | No pobre | Total | Pobre | No pobre | Total | Pobre | No pobre | Total | Pobre | No pobre |
| **Jefatura de hogar** | | | | | | | | | | | | | | | |
| **Total (%)** | **100,0** | **100,0** | **100,0** | **100,0** | **100,0** | **100,0** | **100,0** | **100,0** | **100,0** | **100,0** | **100,0** | **100,0** | **100,0** | **100,0** | **100,0** |
| Hombre | 75,7 | 78,0 | 75,0 | 74,7 | 79,1 | 73,6 | 74,6 | 77,8 | 73,9 | 73,5 | 75,9 | 73,0 | 72,5 | 75,4 | 72,1 |
| Mujer | 24,3 | 22,0 | 25,0 | 25,3 | 20,9 | 26,4 | 25,4 | 22,2 | 26,1 | 26,5 | 24,1 | 27,0 | 27,5 | 24,6 | 27,9 |
| **Edad promedio del jefe(a) de hogar (en años)** | **50,0** | **46,9** | **51,0** | **49,9** | **47,3** | **50,6** | **50,7** | **48,2** | **51,2** | **51,2** | **49,6** | **51,5** | **52,3** | **48,5** | **52,9** |
| **Composición parental de los hogares** | | | | | | | | | | | | | | | |
| **Hogares con Jefa mujer (%)** | **100,0** | **100,0** | **100,0** | **100,0** | **100,0** | **100,0** | **100,0** | **100,0** | **100,0** | **100,0** | **100,0** | **100,0** | **100,0** | **100,0** | **100,0** |
| Con hijos u otros parientes | 66,1 | 80,4 | 62,1 | 66,9 | 77,5 | 64,8 | 64,6 | 75,8 | 62,8 | 64,1 | 70,8 | 63,0 | 63,4 | 71,4 | 62,3 |
| Con cónyuge y con hijos | 6,9 | 9,8 | 6,1 | 8,5 | 9,8 | 8,3 | 8,4 | 12,5 | 7,7 | 9,8 | 11,1 | 9,6 | 10,8 | 12,7 | 10,6 |
| Con cónyuge y sin hijos | 1,0 | 0,6 | 1,1 | 1,3 | 0,4 | 1,5 | 2,4 | 2,7 | 2,4 | 1,7 | 1,5 | 1,7 | 1,9 | 2,1 | 1,9 |
| Sin cónyuge ni hijos | 26,1 | 9,2 | 30,7 | 23,2 | 12,4 | 25,4 | 24,6 | 9,1 | 27,1 | 24,4 | 16,5 | 25,7 | 23,8 | 13,9 | 25,2 |
| **Hogares con Jefe hombre (%)** | **100,0** | **100,0** | **100,0** | **100,0** | **100,0** | **100,0** | **100,0** | **100,0** | **100,0** | **100,0** | **100,0** | **100,0** | **100,0** | **100,0** | **100,0** |
| Con hijos u otros parientes | 4,5 | 3,2 | 4,9 | 5,3 | 4,1 | 5,7 | 4,4 | 3,4 | 4,7 | 4,8 | 2,6 | 5,3 | 6,2 | 3,4 | 6,6 |
| Con cónyuge y con hijos | 77,2 | 88,4 | 73,6 | 75,2 | 85,8 | 72,4 | 75,6 | 87,7 | 73,1 | 74,6 | 87,2 | 72,2 | 73,7 | 87,0 | 71,5 |
| Con cónyuge y sin hijos | 8,0 | 4,5 | 9,1 | 9,0 | 5,2 | 10,0 | 9,1 | 5,3 | 9,8 | 10,4 | 6,3 | 11,1 | 10,5 | 5,9 | 11,3 |
| Sin cónyuge ni hijos | 10,3 | 3,8 | 12,4 | 10,4 | 4,9 | 11,9 | 10,9 | 3,6 | 12,4 | 10,2 | 3,9 | 11,4 | 9,6 | 3,7 | 10,6 |
| **Estructura demográfica de los hogares** | | | | | | | | | | | | | | | |
| **Total (%)** | **100,0** | **100,0** | **100,0** | **100,0** | **100,0** | **100,0** | **100,0** | **100,0** | **100,0** | **100,0** | **100,0** | **100,0** | **100,0** | **100,0** | **100,0** |
| **Con miembros menores de 18 años de edad** | **66,5** | **86,9** | **60,2** | **66,2** | **85,9** | **61,3** | **64,8** | **85,6** | **60,8** | **63,3** | **83,2** | **59,6** | **62,1** | **84,9** | **58,5** |
| Con al menos un(a) niño(a) menor de 12 años | 31,2 | 38,4 | 28,9 | 30,8 | 38,2 | 29,0 | 29,5 | 35,5 | 28,3 | 28,1 | 33,2 | 27,2 | 27,4 | 34,9 | 26,2 |
| Con al menos un(a) adolescente de 12 a 17 años | 14,1 | 12,0 | 14,8 | 14,6 | 11,5 | 15,4 | 14,9 | 10,9 | 15,7 | 15,8 | 11,2 | 16,6 | 15,3 | 11,3 | 16,0 |
| Con al menos un(a) niño(a) y al menos un(a) adolescente | 21,2 | 36,4 | 16,5 | 20,8 | 36,3 | 16,9 | 20,4 | 39,2 | 16,9 | 19,4 | 38,8 | 15,8 | 19,4 | 38,6 | 16,4 |
| **Sin ningún miembro menor de 18 años de edad** | **33,5** | **13,1** | **39,8** | **33,8** | **14,1** | **38,7** | **35,2** | **14,4** | **39,2** | **36,7** | **16,8** | **40,4** | **37,9** | **15,1** | **41,5** |
| **Promedio de miembros del hogar (Nº de personas)** | **4,1** | **5,1** | **3,8** | **4,0** | **5,1** | **3,8** | **4,0** | **5,2** | **3,8** | **4,0** | **5,1** | **3,8** | **4,0** | **5,1** | **3,8** |

Continúa...

# Costa: Perfil de la pobreza, 2007 - 2016

## B. Características de los hogares

Conclusión.

| Variables e Indicadores | Anual | | | | | | | | | | | | | | |
|---|---|---|---|---|---|---|---|---|---|---|---|---|---|---|---|
| | 2012 | | | 2013 | | | 2014 | | | 2015 | | | 2016 | | |
| | Total | Pobre | No pobre | Total | Pobre | No pobre | Total | Pobre | No pobre | Total | Pobre | No pobre | Total | Pobre | No pobre |
| **Jefatura de hogar** | | | | | | | | | | | | | | | |
| **Total (%)** | **100,0** | **100,0** | **100,0** | **100,0** | **100,0** | **100,0** | **100,0** | **100,0** | **100,0** | **100,0** | **100,0** | **100,0** | **100,0** | **100,0** | **100,0** |
| Hombre | 72,2 | 75,4 | 71,8 | 71,5 | 74,8 | 71,1 | 70,5 | 74,1 | 70,1 | 69,9 | 71,6 | 69,6 | 69,2 | 75,9 | 68,5 |
| Mujer | 27,8 | 24,6 | 28,2 | 28,5 | 25,2 | 28,9 | 29,5 | 25,9 | 29,9 | 30,1 | 28,4 | 30,4 | 30,8 | 24,1 | 31,5 |
| **Edad promedio del jefe(a) de hogar (en años)** | **52,8** | **51,4** | **53,0** | **52,9** | **50,5** | **53,2** | **53,2** | **50,4** | **53,5** | **52,6** | **48,8** | **53,1** | **52,3** | **49,5** | **52,6** |
| **Composición parental de los hogares** | | | | | | | | | | | | | | | |
| **Hogares con Jefa mujer (%)** | **100,0** | **100,0** | **100,0** | **100,0** | **100,0** | **100,0** | **100,0** | **100,0** | **100,0** | **100,0** | **100,0** | **100,0** | **100,0** | **100,0** | **100,0** |
| Con hijos u otros parientes | 62,8 | 66,1 | 62,4 | 62,2 | 70,1 | 61,3 | 59,8 | 63,3 | 59,4 | 59,9 | 67,8 | 59,1 | 58,8 | 75,3 | 57,5 |
| Con cónyuge y con hijos | 11,3 | 16,2 | 10,7 | 12,9 | 18,7 | 12,3 | 14,3 | 23,9 | 13,3 | 13,9 | 21,9 | 13,1 | 15,1 | 11,9 | 15,4 |
| Con cónyuge y sin hijos | 1,9 | 1,9 | 1,9 | 1,5 | 0,4 | 1,6 | 2,7 | 1,5 | 2,9 | 2,5 | 1,2 | 2,7 | 2,8 | 0,8 | 2,9 |
| Sin cónyuge ni hijos | 24,0 | 15,9 | 25,0 | 23,3 | 10,8 | 24,8 | 23,2 | 11,3 | 24,4 | 23,6 | 9,1 | 25,2 | 23,3 | 12,0 | 24,2 |
| **Hogares con Jefe hombre (%)** | **100,0** | **100,0** | **100,0** | **100,0** | **100,0** | **100,0** | **100,0** | **100,0** | **100,0** | **100,0** | **100,0** | **100,0** | **100,0** | **100,0** | **100,0** |
| Con hijos u otros parientes | 6,0 | 3,9 | 6,3 | 5,9 | 4,9 | 6,0 | 5,6 | 4,5 | 5,7 | 5,5 | 4,5 | 5,7 | 5,2 | 3,8 | 5,4 |
| Con cónyuge y con hijos | 72,7 | 85,0 | 70,8 | 72,5 | 85,1 | 70,7 | 71,7 | 86,5 | 69,9 | 70,6 | 84,3 | 69,0 | 71,8 | 87,1 | 70,0 |
| Con cónyuge y sin hijos | 10,5 | 6,0 | 11,1 | 9,7 | 6,3 | 10,2 | 11,1 | 5,6 | 11,8 | 12,0 | 7,4 | 12,6 | 11,3 | 5,7 | 11,9 |
| Sin cónyuge ni hijos | 10,9 | 5,1 | 11,7 | 12,0 | 3,7 | 13,1 | 11,6 | 3,4 | 12,6 | 11,8 | 3,7 | 12,8 | 11,7 | 3,3 | 12,7 |
| **Estructura demográfica de los hogares** | | | | | | | | | | | | | | | |
| **Total (%)** | **100,0** | **100,0** | **100,0** | **100,0** | **100,0** | **100,0** | **100,0** | **100,0** | **100,0** | **100,0** | **100,0** | **100,0** | **100,0** | **100,0** | **100,0** |
| **Con miembros menores de 18 años de edad** | **60,4** | **79,9** | **57,5** | **59,4** | **83,7** | **56,2** | **57,8** | **84,9** | **54,6** | **57,2** | **84,2** | **54,1** | **58,3** | **83,8** | **55,6** |
| Con al menos un(a) niño(a) menor de 12 años | 26,7 | 30,9 | 26,1 | 27,1 | 35,0 | 26,0 | 26,5 | 37,8 | 25,2 | 28,0 | 36,9 | 26,9 | 28,2 | 37,0 | 27,3 |
| Con al menos un(a) adolescente de 12 a 17 años | 14,7 | 10,8 | 15,2 | 14,1 | 11,2 | 14,5 | 13,6 | 9,6 | 14,1 | 12,3 | 10,5 | 12,5 | 12,4 | 7,8 | 12,9 |
| Con al menos un(a) niño(a) y al menos un(a) adolescente | 19,0 | 38,2 | 16,2 | 18,2 | 37,5 | 15,7 | 17,6 | 37,5 | 15,3 | 16,9 | 36,8 | 14,6 | 17,6 | 38,9 | 15,4 |
| **Sin ningún miembro menor de 18 años de edad** | **39,6** | **20,1** | **42,5** | **40,6** | **16,3** | **43,8** | **42,2** | **15,1** | **45,4** | **42,8** | **15,8** | **45,9** | **41,7** | **16,2** | **44,4** |
| **Promedio de miembros del hogar (Nº de personas)** | **3,9** | **5,2** | **3,7** | **3,9** | **5,1** | **3,7** | **3,8** | **5,2** | **3,7** | **3,7** | **5,0** | **3,6** | **3,8** | **5,1** | **3,6** |

# Costa: Perfil de la pobreza, 2007 - 2016

## B. Características de los hogares

| Variables e Indicadores | Anual | | | | | | | | | | | | | | |
|---|---|---|---|---|---|---|---|---|---|---|---|---|---|---|---|
| | 2007 | | | 2008 | | | 2009 | | | 2010 | | | 2011 | | |
| | Total | Pobre | No pobre | Total | Pobre | No pobre | Total | Pobre | No pobre | Total | Pobre | No pobre | Total | Pobre | No pobre |
| **Tipos de hogar** | | | | | | | | | | | | | | | |
| **Total (%)** | **100,0** | **100,0** | **100,0** | **100,0** | **100,0** | **100,0** | **100,0** | **100,0** | **100,0** | **100,0** | **100,0** | **100,0** | **100,0** | **100,0** | **100,0** |
| Unipersonal 1/ | 8,7 | 2,5 | 10,6 | 8,6 | 3,0 | 10,0 | 9,6 | 2,3 | 11,1 | 9,6 | 3,0 | 10,9 | 8,6 | 2,9 | 9,5 |
| Nuclear 2/ | 57,6 | 60,1 | 56,8 | 58,7 | 57,1 | 59,0 | 58,5 | 58,2 | 58,6 | 59,1 | 56,9 | 59,5 | 58,7 | 58,1 | 58,8 |
| Extendido 3/ | 23,1 | 28,8 | 21,3 | 23,3 | 31,2 | 21,3 | 22,9 | 31,5 | 21,3 | 23,2 | 32,8 | 21,4 | 24,0 | 30,5 | 23,0 |
| Compuesto 4/ | 5,2 | 6,1 | 4,9 | 4,4 | 5,2 | 4,2 | 4,2 | 5,5 | 3,9 | 3,7 | 3,3 | 3,8 | 3,8 | 5,3 | 3,6 |
| Sin núcleo 5/ | 5,4 | 2,5 | 6,4 | 5,1 | 3,5 | 5,5 | 4,7 | 2,5 | 5,2 | 4,3 | 4,0 | 4,4 | 4,9 | 3,3 | 5,1 |
| **Acceso del hogar a servicios básicos** | | | | | | | | | | | | | | | |
| Hogares con agua por red pública (%) | 84,6 | 71,4 | 88,8 | 85,5 | 74,2 | 88,3 | 86,3 | 72,9 | 88,9 | 87,6 | 73,8 | 90,2 | 89,5 | 77,5 | 91,4 |
| Hogares con red pública de alcantarillado (%) 6/ | 76,5 | 54,9 | 83,2 | 78,4 | 56,7 | 83,9 | 80,1 | 54,8 | 84,9 | 81,9 | 59,3 | 86,0 | 83,2 | 61,2 | 86,7 |
| Hogares con energía eléctrica por red pública (%) | 94,3 | 86,6 | 96,7 | 95,7 | 88,3 | 97,5 | 96,4 | 89,5 | 97,7 | 97,1 | 92,1 | 98,0 | 97,8 | 92,9 | 98,6 |
| **Acceso a las TICs 7/** | | | | | | | | | | | | | | | |
| Hogares con computadora (%) | 20,6 | 1,6 | 26,5 | 23,7 | 2,3 | 29,2 | 27,5 | 2,7 | 32,3 | 29,8 | 4,9 | 34,4 | 32,9 | 5,1 | 37,4 |
| Hogares con teléfono por línea (%) | 46,8 | 19,3 | 55,4 | 47,6 | 18,9 | 54,8 | 47,4 | 17,5 | 53,1 | 44,7 | 17,7 | 49,7 | 45,0 | 16,1 | 49,7 |
| Hogares con internet (%) | 10,5 | 0,3 | 13,8 | 13,5 | 0,6 | 16,7 | 16,9 | 0,7 | 20,0 | 19,6 | 1,9 | 22,8 | 24,9 | 3,2 | 28,4 |
| **Combustible que utilizan los hogares para cocinar los alimentos 8/** | | | | | | | | | | | | | | | |
| Solo gas 9/ | 61,9 | 38,3 | 69,3 | 57,5 | 37,0 | 62,6 | 57,3 | 31,1 | 62,3 | 54,9 | 29,3 | 59,5 | 54,1 | 32,3 | 57,6 |
| Gas y otro combustible 10/ | 16,7 | 20,8 | 15,5 | 23,9 | 26,2 | 23,4 | 25,2 | 32,0 | 23,9 | 28,5 | 34,7 | 27,4 | 31,3 | 34,6 | 30,8 |
| Solo leña 11/ | 6,9 | 19,2 | 3,0 | 5,6 | 16,8 | 2,8 | 5,1 | 18,5 | 2,5 | 4,4 | 16,8 | 2,1 | 3,7 | 14,5 | 2,0 |
| Otro 12/ | 10,2 | 19,0 | 7,5 | 8,7 | 17,0 | 6,6 | 8,2 | 16,1 | 6,8 | 8,4 | 17,4 | 6,7 | 7,7 | 15,9 | 6,4 |
| **Condición de tenencia de la vivienda** | | | | | | | | | | | | | | | |
| **Total (%)** | | | | | | | | | | | | | | | |
| Alquilada | 11,2 | 8,5 | 12,0 | 11,9 | 8,4 | 12,8 | 12,4 | 7,0 | 13,4 | 11,6 | 6,4 | 12,5 | 11,1 | 7,6 | 11,6 |
| Propia 13/ | 71,9 | 72,0 | 71,8 | 71,3 | 72,9 | 71,0 | 69,7 | 73,2 | 69,0 | 70,0 | 73,4 | 69,4 | 70,7 | 72,6 | 70,5 |
| Otra forma 14/ | 17,0 | 19,6 | 16,1 | 16,7 | 18,7 | 16,2 | 18,0 | 19,7 | 17,6 | 18,4 | 20,1 | 18,1 | 18,2 | 19,8 | 17,9 |

Continúa...

# Costa: Perfil de la pobreza, 2007 - 2016

## B. Características de los hogares

Conclusión.

| Variables e Indicadores | Anual | | | | | | | | | | | | | | |
|---|---|---|---|---|---|---|---|---|---|---|---|---|---|---|---|
| | 2012 | | | 2013 | | | 2014 | | | 2015 | | | 2016 | | |
| | Total | Pobre | No pobre | Total | Pobre | No pobre | Total | Pobre | No pobre | Total | Pobre | No pobre | Total | Pobre | No pobre |
| **Tipos de hogar** | | | | | | | | | | | | | | | |
| **Total (%)** | **100,0** | **100,0** | **100,0** | **100,0** | **100,0** | **100,0** | **100,0** | **100,0** | **100,0** | **100,0** | **100,0** | **100,0** | **100,0** | **100,0** | **100,0** |
| Unipersonal 1/ | 9,8 | 4,0 | 10,6 | 10,7 | 2,7 | 11,8 | 10,1 | 1,7 | 11,1 | 10,2 | 2,8 | 11,1 | 10,1 | 1,9 | 11,0 |
| Nuclear 2/ | 57,9 | 53,8 | 58,5 | 57,2 | 55,5 | 57,4 | 58,5 | 56,3 | 58,7 | 60,3 | 61,3 | 60,2 | 59,9 | 58,0 | 60,1 |
| Extendido 3/ | 24,5 | 33,9 | 23,2 | 24,3 | 35,1 | 22,8 | 23,4 | 34,1 | 22,1 | 22,0 | 29,7 | 21,1 | 22,5 | 33,4 | 21,4 |
| Compuesto 4/ | 3,0 | 4,6 | 2,8 | 3,1 | 3,9 | 3,0 | 3,2 | 4,1 | 3,0 | 2,3 | 3,7 | 2,2 | 2,3 | 3,1 | 2,2 |
| Sin núcleo 5/ | 4,7 | 3,8 | 4,8 | 4,8 | 2,8 | 5,0 | 4,9 | 3,7 | 5,0 | 5,2 | 2,4 | 5,5 | 5,1 | 3,5 | 5,3 |
| **Acceso del hogar a servicios básicos** | | | | | | | | | | | | | | | |
| Hogares con agua por red pública (%) | 90,9 | 79,5 | 92,5 | 90,9 | 81,3 | 92,2 | 91,7 | 81,5 | 92,9 | 91,7 | 83,5 | 92,6 | 92,8 | 85,7 | 93,5 |
| Hogares con red pública de alcantarillado (%) 6/ | 84,7 | 64,6 | 87,6 | 84,1 | 64,3 | 86,8 | 84,7 | 63,6 | 87,1 | 84,8 | 64,2 | 87,2 | 85,6 | 67,9 | 87,5 |
| Hogares con energía eléctrica por red pública (%) | 98,2 | 93,0 | 98,9 | 98,4 | 95,3 | 98,8 | 98,5 | 95,9 | 98,8 | 98,6 | 96,2 | 98,9 | 98,7 | 95,6 | 99,0 |
| **Acceso a las TICs 7/** | | | | | | | | | | | | | | | |
| Hogares con computadora (%) | 39,9 | 7,7 | 44,6 | 42,1 | 11,5 | 46,3 | 43,0 | 10,2 | 46,9 | 42,9 | 11,6 | 46,5 | 44,3 | 13,7 | 47,5 |
| Hogares con teléfono por línea (%) | 44,0 | 15,9 | 48,1 | 43,3 | 15,6 | 47,0 | 41,4 | 13,5 | 44,7 | 37,7 | 10,8 | 40,8 | 36,8 | 8,4 | 39,7 |
| Hogares con internet (%) | 30,6 | 4,7 | 34,3 | 33,2 | 7,0 | 36,7 | 35,3 | 7,2 | 38,6 | 34,1 | 6,8 | 37,3 | 38,8 | 8,2 | 42,0 |
| **Combustible que utilizan los hogares para cocinar los alimentos 8/** | | | | | | | | | | | | | | | |
| Solo gas 9/ | 55,2 | 35,3 | 58,1 | 50,6 | 32,5 | 53,0 | 55,5 | 42,2 | 57,0 | 61,2 | 43,6 | 63,2 | 61,9 | 45,9 | 63,5 |
| Gas y otro combustible 10/ | 30,9 | 34,4 | 30,4 | 35,5 | 40,6 | 34,9 | 32,1 | 34,8 | 31,8 | 28,1 | 36,3 | 27,1 | 27,6 | 32,7 | 27,0 |
| Solo leña 11/ | 3,3 | 13,5 | 1,8 | 3,0 | 11,2 | 1,9 | 2,6 | 11,3 | 1,5 | 2,1 | 9,3 | 1,3 | 2,1 | 9,4 | 1,3 |
| Otro 12/ | 6,6 | 15,0 | 5,4 | 7,7 | 14,3 | 6,8 | 6,2 | 10,4 | 5,8 | 5,4 | 8,5 | 5,1 | 5,6 | 9,8 | 5,2 |
| **Condición de tenencia de la vivienda** | | | | | | | | | | | | | | | |
| **Total (%)** | | | | | | | | | | | | | | | |
| Alquilada | 10,8 | 6,7 | 11,4 | 11,0 | 7,0 | 11,6 | 10,9 | 6,0 | 11,5 | 11,3 | 7,2 | 11,8 | 11,7 | 7,1 | 12,2 |
| Propia 13/ | 71,9 | 77,7 | 71,1 | 73,2 | 76,9 | 72,7 | 73,0 | 77,8 | 72,4 | 71,5 | 74,0 | 71,2 | 70,3 | 74,6 | 69,9 |
| Otra forma 14/ | 17,3 | 15,6 | 17,5 | 15,8 | 16,1 | 15,7 | 16,1 | 16,2 | 16,1 | 17,2 | 18,8 | 17,0 | 18,0 | 18,3 | 18,0 |

# Costa: Perfil de la pobreza, 2007 - 2016

## B. Características de los hogares

| Variables e Indicadores | Anual | | | | | | | | | | | | | | |
|---|---|---|---|---|---|---|---|---|---|---|---|---|---|---|---|
| | 2007 | | | 2008 | | | 2009 | | | 2010 | | | 2011 | | |
| | Total | Pobre | No pobre | Total | Pobre | No pobre | Total | Pobre | No pobre | Total | Pobre | No pobre | Total | Pobre | No pobre |
| **Infraestructura física de la vivienda** | | | | | | | | | | | | | | | |
| Viviendas con piso de material noble (%) 15/ | 25,6 | 3,3 | 32,4 | 27,3 | 4,3 | 33,0 | 27,6 | 2,0 | 32,4 | 27,6 | 3,8 | 31,9 | 28,1 | 3,9 | 31,8 |
| Viviendas con piso de madera (entablados) y otros (%) | 1,2 | 1,6 | 1,1 | 1,1 | 1,2 | 1,0 | 1,3 | 1,4 | 1,3 | 1,3 | 1,8 | 1,2 | 1,2 | 1,9 | 1,0 |
| Viviendas con piso de cemento (%) | 53,9 | 50,9 | 54,8 | 53,3 | 52,2 | 53,5 | 54,4 | 51,6 | 55,0 | 55,6 | 53,9 | 56,0 | 55,5 | 52,4 | 55,9 |
| Viviendas con piso de tierra (%) | 19,3 | 44,2 | 11,7 | 18,4 | 42,4 | 12,5 | 16,7 | 45,0 | 11,4 | 15,5 | 40,5 | 11,0 | 15,3 | 41,8 | 11,2 |
| Viviendas con paredes de material noble (%) 16/ | 70,6 | 43,8 | 78,8 | 70,8 | 45,9 | 76,9 | 72,0 | 43,8 | 77,3 | 73,7 | 48,0 | 78,4 | 72,5 | 44,3 | 76,9 |
| Viviendas con paredes de adobe/tapia (%) | 16,5 | 29,9 | 12,4 | 16,0 | 28,3 | 13,0 | 15,7 | 30,7 | 12,9 | 15,3 | 27,4 | 13,0 | 15,8 | 29,9 | 13,6 |
| Viviendas con paredes de madera (%) | 2,8 | 4,8 | 2,2 | 3,6 | 6,6 | 2,9 | 3,8 | 6,2 | 3,4 | 2,8 | 6,1 | 2,2 | 3,9 | 7,2 | 3,4 |
| Viviendas con paredes de material precario (%) 17/ | 10,0 | 21,5 | 6,5 | 9,6 | 19,3 | 7,2 | 8,5 | 19,3 | 6,5 | 8,2 | 18,5 | 6,3 | 7,9 | 18,6 | 6,2 |
| Viviendas con techo de concreto (%) | 54,6 | 24,9 | 63,6 | 55,1 | 25,6 | 62,4 | 56,2 | 23,5 | 62,4 | 57,3 | 26,4 | 62,9 | 56,8 | 25,6 | 61,6 |
| Viviendas con techo de teja, calamina (%) | 27,9 | 49,0 | 21,4 | 28,1 | 49,6 | 22,8 | 28,3 | 52,3 | 23,8 | 28,7 | 53,7 | 24,2 | 29,5 | 56,0 | 25,4 |
| Viviendas con techo de material precario (%) 18/ | 17,5 | 26,1 | 14,9 | 16,8 | 24,8 | 14,8 | 15,5 | 24,3 | 13,8 | 14,0 | 19,9 | 12,9 | 13,7 | 18,5 | 13,0 |
| **Ingresos y gastos** | | | | | | | | | | | | | | | |
| **Número de perceptores de ingresos (%)** | **100,0** | **100,0** | **100,0** | **100,0** | **100,0** | **100,0** | **100,0** | **100,0** | **100,0** | **100,0** | **100,0** | **100,0** | **100,0** | **100,0** | **100,0** |
| Con 1 perceptor | 27,4 | 28,4 | 27,0 | 27,1 | 27,7 | 27,0 | 27,5 | 26,3 | 27,7 | 25,9 | 25,2 | 26,0 | 25,4 | 27,5 | 25,1 |
| Con 2 perceptores | 37,1 | 34,6 | 37,9 | 36,4 | 34,3 | 36,9 | 35,8 | 35,4 | 35,8 | 35,3 | 34,6 | 35,5 | 36,8 | 36,4 | 36,9 |
| Con 3 y más perceptores | 35,2 | 36,3 | 34,9 | 36,0 | 37,1 | 35,7 | 36,2 | 37,6 | 35,9 | 38,2 | 39,2 | 38,0 | 37,2 | 34,9 | 37,5 |
| Sin perceptor de ingreso | 0,3 | 0,6 | 0,2 | 0,5 | 0,8 | 0,4 | 0,6 | 0,7 | 0,6 | 0,6 | 1,0 | 0,5 | 0,6 | 1,2 | 0,5 |
| **Ingreso per cápita mensual (soles)** | 941,7 | 201,6 | 956,0 | 934,8 | 204,6 | 948,9 | 979,0 | 217,3 | 990,4 | 1000,2 | 257,5 | 1011,2 | 1008,3 | 204,8 | 1018,1 |
| **Gasto per cápita mensual (soles)** | 711,1 | 147,6 | 722,0 | 713,8 | 164,4 | 724,4 | 749,0 | 163,1 | 757,7 | 757,4 | 161,4 | 766,3 | 774,4 | 157,6 | 782,0 |

Continúa...

# Costa: Perfil de la pobreza, 2007 - 2016

## B. Características de los hogares

Conclusión.

| Variables e Indicadores | Anual | | | | | | | | | | | | | | |
|---|---|---|---|---|---|---|---|---|---|---|---|---|---|---|---|
| | 2012 | | | 2013 | | | 2014 | | | 2015 | | | 2016 | | |
| | Total | Pobre | No pobre | Total | Pobre | No pobre | Total | Pobre | No pobre | Total | Pobre | No pobre | Total | Pobre | No pobre |
| **Infraestructura física de la vivienda** | | | | | | | | | | | | | | | |
| Viviendas con piso de material noble (%) 15/ | 29,7 | 3,6 | 33,4 | 29,1 | 5,0 | 32,3 | 29,6 | 4,2 | 32,5 | 30,5 | 6,0 | 33,3 | 32,4 | 5,2 | 35,2 |
| Viviendas con piso de madera (entablados) y otros (%) | 1,0 | 1,0 | 0,9 | 1,0 | 0,8 | 1,0 | 1,2 | 0,8 | 1,3 | 1,0 | 0,6 | 1,0 | 1,5 | 2,2 | 1,5 |
| Viviendas con piso de cemento (%) | 55,8 | 57,8 | 55,5 | 55,0 | 50,9 | 55,5 | 55,0 | 53,6 | 55,2 | 54,5 | 52,2 | 54,8 | 53,4 | 55,6 | 53,2 |
| Viviendas con piso de tierra (%) | 13,5 | 37,6 | 10,1 | 14,9 | 43,3 | 11,2 | 14,1 | 41,4 | 11,0 | 14,0 | 41,2 | 10,9 | 12,7 | 37,1 | 10,2 |
| Viviendas con paredes de material noble (%) 16/ | 73,4 | 46,3 | 77,3 | 74,1 | 47,4 | 77,6 | 73,5 | 47,0 | 76,6 | 72,8 | 45,6 | 75,9 | 73,2 | 47,7 | 75,8 |
| Viviendas con paredes de adobe/tapia (%) | 15,5 | 29,4 | 13,4 | 15,4 | 30,1 | 13,5 | 16,2 | 30,2 | 14,6 | 15,4 | 29,7 | 13,7 | 15,0 | 28,9 | 13,6 |
| Viviendas con paredes de madera (%) | 4,2 | 7,7 | 3,7 | 4,6 | 10,2 | 3,9 | 4,9 | 11,4 | 4,2 | 6,3 | 12,3 | 5,6 | 6,5 | 12,1 | 5,9 |
| Viviendas con paredes de material precario (%) 17/ | 6,9 | 16,5 | 5,5 | 5,9 | 12,3 | 5,1 | 5,4 | 11,4 | 4,7 | 5,6 | 12,4 | 4,8 | 5,3 | 11,3 | 4,7 |
| Viviendas con techo de concreto (%) | 57,3 | 26,2 | 61,8 | 56,6 | 24,9 | 60,8 | 56,9 | 27,2 | 60,4 | 56,9 | 25,4 | 60,5 | 57,5 | 27,1 | 60,6 |
| Viviendas con techo de teja, calamina (%) | 29,4 | 56,2 | 25,6 | 30,3 | 59,3 | 26,5 | 29,7 | 57,8 | 26,4 | 30,6 | 57,8 | 27,5 | 30,7 | 58,9 | 27,8 |
| Viviendas con techo de material precario (%) 18/ | 13,3 | 17,6 | 12,6 | 13,1 | 15,8 | 12,7 | 13,4 | 15,0 | 13,2 | 12,5 | 16,8 | 12,0 | 11,8 | 14,0 | 11,6 |
| **Ingresos y gastos** | | | | | | | | | | | | | | | |
| **Número de perceptores de ingresos (%)** | **100,0** | **100,0** | **100,0** | **100,0** | **100,0** | **100,0** | **100,0** | **100,0** | **100,0** | **100,0** | **100,0** | **100,0** | **100,0** | **100,0** | **100,0** |
| Con 1 perceptor | 25,7 | 26,3 | 25,7 | 26,4 | 25,7 | 26,5 | 26,4 | 24,6 | 26,6 | 28,5 | 25,8 | 28,8 | 27,4 | 23,8 | 27,7 |
| Con 2 perceptores | 36,9 | 33,4 | 37,4 | 36,5 | 35,7 | 36,6 | 37,0 | 38,5 | 36,9 | 39,6 | 38,8 | 39,6 | 37,8 | 38,8 | 37,7 |
| Con 3 y más perceptores | 37,1 | 39,8 | 36,7 | 36,6 | 37,8 | 36,4 | 36,2 | 36,5 | 36,1 | 31,7 | 35,0 | 31,3 | 34,4 | 36,6 | 34,2 |
| Sin perceptor de ingreso | 0,2 | 0,4 | 0,2 | 0,5 | 0,7 | 0,5 | 0,4 | 0,4 | 0,4 | 0,3 | 0,4 | 0,3 | 0,4 | 0,8 | 0,4 |
| **Ingreso per cápita mensual (soles)** | 1069,6 | 270,1 | 1078,4 | 1064,8 | 191,3 | 1071,8 | 1084,8 | 248,4 | 1092,7 | 1091,8 | 216,1 | 1098,5 | 1135,4 | 232,7 | 1139,9 |
| **Gasto per cápita mensual (soles)** | 803,0 | 166,8 | 809,9 | 804,8 | 158,2 | 810,0 | 808,4 | 160,7 | 814,5 | 814,1 | 169,0 | 819,1 | 834,0 | 163,2 | 837,3 |

1/ Hogar unipersonal es aquel que está constituido por una sola persona.
2/ Hogares nucleares son aquellos conformados por el jefe(a) de hogar y su cónyuge con hijos o sin hijos o sólo jefe(a) con hijos(as).
3/ Hogares extendidos son aquellos hogares nucleares más otros parientes.
4/ Hogares compuestos son aquellos hogares nucleares o extendidos más otros no parientes (excluidos los trabajadores domésticos).
5/ Hogares sin núcleo, son aquellos conformados por jefe(a) sin cónyuge ni hijos, pero pueden haber otras relaciones de parentesco.
6/ Comprende red pública dentro de la vivienda y red pública fuera de la vivienda pero dentro del edificio. En el área rural además incluye pozo séptico.
7/ Se refiere al acceso a las tecnologías de información y comunicaciones.
8/ Incluye gas natural a partir del año 2007.
9/ Incluye GLP y gas natural.
10/ Además del gas (GLP y Natural) usan leña, carbón, electricidad y Kerosene.
11/ Incluye también ramas secas, tusa de maíz, etc.
12/ Son hogares que utilizán Carbon o kerosene o más de un combustible contaminante para cocinar los alimentos.
13/ Comprende a la vivienda propia totalmente pagada, propia por invasión, propia comprándola a plazos.
14/ Comprende a la vivienda cedida por el centro de trabajo, cedida por otro hogar o institución u otra forma de tenencia.
15/ Comprende a las viviendas con piso predominante de parquet o madera pulida, láminas asfálticas, vinilicos o similares, losetas, terrazos o similares.
16/ Comprende a las viviendas con material predominante en las paredes de ladrillo o bloque de cemento, piedra o sillar con cal o cemento.
17/ Viviendas con paredes que predominan material precario: quincha, piedra con barro, estera, otro material.
18/ Viviendas con techo de material precario: madera, caña o estera con torta de barro, estera, paja, hojas de palmera, otro material.

**Fuente: Instituto Nacional de Estadística e Informática - Encuesta Nacional de Hogares.**

# Costa urbana: Perfil de la pobreza, 2007 - 2016

## A. Características de la población

| Variables e Indicadores | Anual | | | | | | | | | | | | | | |
|---|---|---|---|---|---|---|---|---|---|---|---|---|---|---|---|
| | 2007 | | | 2008 | | | 2009 | | | 2010 | | | 2011 | | |
| | Total | Pobre | No pobre | Total | Pobre | No pobre | Total | Pobre | No pobre | Total | Pobre | No pobre | Total | Pobre | No pobre |
| **Educación** | | | | | | | | | | | | | | | |
| **Tasa de matrícula escolar** | | | | | | | | | | | | | | | |
| De 3 a 5 años de edad (%) | 71,4 | 57,9 | 82,1 | 73,3 | 60,2 | 81,0 | 77,7 | 61,9 | 86,2 | 73,3 | 60,4 | 80,1 | 74,5 | 58,2 | 81,5 |
| De 6 a 11 años de edad (%) | 94,5 | 94,0 | 94,8 | 93,3 | 90,8 | 94,7 | 93,8 | 94,3 | 93,6 | 94,6 | 93,5 | 95,0 | 93,0 | 90,9 | 93,8 |
| De 12 a 16 años de edad (%) | 79,3 | 71,3 | 84,5 | 78,0 | 68,5 | 83,2 | 82,9 | 68,7 | 88,9 | 83,3 | 75,9 | 86,4 | 83,2 | 69,0 | 87,9 |
| **Tasa de asistencia escolar** | | | | | | | | | | | | | | | |
| Educación inicial (%) 1/ | 69,3 | 55,6 | 80,3 | 71,3 | 58,2 | 79,1 | 76,0 | 60,0 | 84,6 | 72,8 | 59,5 | 79,8 | 73,6 | 58,1 | 80,4 |
| Educación primaria (%) 2/ | 93,9 | 92,6 | 94,7 | 93,2 | 90,4 | 94,7 | 93,8 | 94,2 | 93,6 | 94,1 | 92,8 | 94,6 | 92,6 | 90,7 | 93,4 |
| Educación secundaria (%) 3/ | 79,3 | 71,3 | 84,5 | 78,0 | 68,5 | 83,2 | 82,9 | 68,7 | 88,9 | 83,3 | 75,9 | 86,4 | 83,2 | 69,0 | 87,9 |
| **Nivel de educación alcanzado (%) 4/** | | | | | | | | | | | | | | | |
| Primaria 5/ | 28,4 | 43,7 | 22,5 | 27,0 | 42,5 | 22,1 | 27,4 | 44,3 | 23,0 | 26,9 | 43,8 | 22,6 | 26,9 | 42,2 | 24,1 |
| Secundaria | 43,9 | 46,7 | 42,8 | 45,1 | 47,5 | 44,4 | 43,8 | 44,6 | 43,6 | 44,3 | 45,2 | 44,0 | 44,1 | 48,5 | 43,3 |
| Superior 6/ | 27,7 | 9,7 | 34,7 | 27,9 | 10,1 | 33,5 | 28,9 | 11,2 | 33,4 | 28,8 | 11,0 | 33,3 | 29,0 | 9,3 | 32,7 |
| **Promedio de años de estudio (en años) 4/** | **9,8** | **7,9** | **10,4** | **9,8** | **8,0** | **10,3** | **9,8** | **7,9** | **10,2** | **9,8** | **7,9** | **10,3** | **9,8** | **7,9** | **10,1** |
| **Distribución % de la población, según años de estudio alcanzado 4/** | | | | | | | | | | | | | | | |
| Con menos de 3 años de estudio | 13,1 | 23,4 | 9,3 | 13,2 | 24,6 | 9,6 | 13,1 | 23,9 | 10,3 | 13,1 | 24,3 | 10,4 | 13,5 | 25,6 | 11,3 |
| Con 4 a 6 años de estudio | 22,0 | 29,1 | 19,3 | 20,3 | 26,4 | 18,4 | 21,5 | 30,1 | 19,2 | 20,8 | 30,1 | 18,5 | 20,0 | 25,6 | 19,0 |
| Con 7 a 11 años de estudio | 37,5 | 37,8 | 37,3 | 38,8 | 39,2 | 38,7 | 37,7 | 35,5 | 38,2 | 38,1 | 35,1 | 38,8 | 38,5 | 39,7 | 38,2 |
| Con 12 y más años de estudio | 27,4 | 9,7 | 34,1 | 27,7 | 9,8 | 33,3 | 27,8 | 10,5 | 32,2 | 28,0 | 10,6 | 32,4 | 28,0 | 9,1 | 31,5 |
| **Acceso a la salud** | | | | | | | | | | | | | | | |
| **Condición de tenencia de seguro de salud** | **100,0** | **100,0** | **100,0** | **100,0** | **100,0** | **100,0** | **100,0** | **100,0** | **100,0** | **100,0** | **100,0** | **100,0** | **100,0** | **100,0** | **100,0** |
| **Con seguro de salud (%)** | **41,1** | **31,8** | **45,4** | **51,7** | **50,6** | **52,1** | **58,9** | **59,4** | **58,7** | **61,1** | **64,5** | **60,1** | **58,1** | **59,4** | **57,8** |
| Únicamente SIS | 11,8 | 21,4 | 7,4 | 21,8 | 39,5 | 15,0 | 28,2 | 49,2 | 21,7 | 30,2 | 53,4 | 23,3 | 26,0 | 47,5 | 21,2 |
| Únicamente EsSalud | 25,4 | 9,7 | 32,6 | 26,5 | 10,6 | 32,4 | 26,2 | 9,6 | 31,4 | 26,9 | 10,2 | 31,9 | 28,7 | 11,2 | 32,5 |
| Con SIS y EsSalud | 0,1 | 0,1 | 0,1 | 0,1 | 0,1 | 0,1 | 0,3 | 0,4 | 0,2 | 0,1 | 0,1 | 0,1 | 0,1 | 0,0 | 0,1 |
| Con otros seguros de salud 7/ | 3,8 | 0,5 | 5,3 | 3,4 | 0,4 | 4,5 | 4,2 | 0,3 | 5,4 | 3,9 | 0,8 | 4,8 | 3,4 | 0,7 | 4,0 |
| **Sin seguro de salud (%)** | **58,9** | **68,2** | **54,6** | **48,3** | **49,4** | **47,9** | **41,1** | **40,6** | **41,3** | **38,9** | **35,5** | **39,9** | **41,9** | **40,6** | **42,2** |

Continúa...

# Costa urbana: Perfil de la pobreza, 2007 - 2016

## A. Características de la población

Conclusión.

| Variables e Indicadores | Anual | | | | | | | | | | | | | | |
|---|---|---|---|---|---|---|---|---|---|---|---|---|---|---|---|
| | 2012 | | | 2013 | | | 2014 | | | 2015 | | | 2016 | | |
| | Total | Pobre | No pobre | Total | Pobre | No pobre | Total | Pobre | No pobre | Total | Pobre | No pobre | Total | Pobre | No pobre |
| **Educación** | | | | | | | | | | | | | | | |
| **Tasa de matrícula escolar** | | | | | | | | | | | | | | | |
| De 3 a 5 años de edad (%) | 73,6 | 58,6 | 78,5 | 79,0 | 67,9 | 82,8 | 78,7 | 72,5 | 81,1 | 78,4 | 72,7 | 80,3 | 81,1 | 76,3 | 82,4 |
| De 6 a 11 años de edad (%) | 94,5 | 94,7 | 94,5 | 93,0 | 93,2 | 92,9 | 93,2 | 92,7 | 93,4 | 92,0 | 91,1 | 92,4 | 91,6 | 90,9 | 91,7 |
| De 12 a 16 años de edad (%) | 84,9 | 76,7 | 87,2 | 85,8 | 79,1 | 87,9 | 86,3 | 78,9 | 88,5 | 86,0 | 75,4 | 88,7 | 85,9 | 74,7 | 88,4 |
| **Tasa de asistencia escolar** | | | | | | | | | | | | | | | |
| Educación inicial (%) 1/ | 71,9 | 57,4 | 76,7 | 77,7 | 64,8 | 82,2 | 78,2 | 71,3 | 80,8 | 77,9 | 72,7 | 79,5 | 80,2 | 75,6 | 81,4 |
| Educación primaria (%) 2/ | 93,2 | 93,2 | 93,2 | 92,6 | 93,0 | 92,5 | 93,0 | 92,0 | 93,3 | 91,8 | 90,7 | 92,2 | 91,1 | 90,1 | 91,4 |
| Educación secundaria (%) 3/ | 83,2 | 74,5 | 85,7 | 85,3 | 78,4 | 87,4 | 85,7 | 78,3 | 87,8 | 85,4 | 75,2 | 88,0 | 85,2 | 73,9 | 87,6 |
| **Nivel de educación alcanzado (%) 4/** | | | | | | | | | | | | | | | |
| Primaria 5/ | 26,4 | 44,5 | 23,1 | 26,9 | 45,2 | 23,4 | 26,4 | 44,2 | 23,5 | 26,3 | 40,5 | 24,1 | 25,4 | 44,1 | 22,9 |
| Secundaria | 43,6 | 45,4 | 43,3 | 43,4 | 45,9 | 43,0 | 44,2 | 45,5 | 44,0 | 44,5 | 49,2 | 43,7 | 44,4 | 47,3 | 44,0 |
| Superior 6/ | 30,0 | 10,1 | 33,5 | 29,7 | 8,9 | 33,6 | 29,4 | 10,3 | 32,5 | 29,2 | 10,4 | 32,2 | 30,2 | 8,5 | 33,1 |
| **Promedio de años de estudio (en años) 4/** | **9,9** | **7,7** | **10,3** | **9,8** | **7,7** | **10,2** | **9,8** | **7,6** | **10,1** | **9,8** | **8,0** | **10,1** | **9,9** | **7,6** | **10,2** |
| **Distribución % de la población, según años de estudio alcanzado 4/** | | | | | | | | | | | | | | | |
| Con menos de 3 años de estudio | 12,8 | 25,4 | 10,5 | 12,9 | 24,6 | 10,7 | 13,7 | 28,2 | 11,4 | 12,2 | 23,0 | 10,5 | 12,7 | 24,9 | 11,1 |
| Con 4 a 6 años de estudio | 20,3 | 28,2 | 18,8 | 20,4 | 29,5 | 18,7 | 19,2 | 25,9 | 18,1 | 20,5 | 26,6 | 19,5 | 19,0 | 29,7 | 17,6 |
| Con 7 a 11 años de estudio | 37,9 | 37,0 | 38,1 | 38,2 | 38,3 | 38,2 | 40,0 | 36,7 | 40,5 | 39,9 | 41,0 | 39,7 | 40,2 | 38,0 | 40,5 |
| Con 12 y más años de estudio | 29,1 | 9,4 | 32,6 | 28,4 | 7,6 | 32,4 | 27,1 | 9,2 | 30,0 | 27,5 | 9,4 | 30,3 | 28,2 | 7,3 | 30,9 |
| **Acceso a la salud** | | | | | | | | | | | | | | | |
| **Condición de tenencia de seguro de salud** | **100,0** | **100,0** | **100,0** | **100,0** | **100,0** | **100,0** | **100,0** | **100,0** | **100,0** | **100,0** | **100,0** | **100,0** | **100,0** | **100,0** | **100,0** |
| **Con seguro de salud (%)** | **54,7** | **48,3** | **56,1** | **58,9** | **56,8** | **59,3** | **63,2** | **64,3** | **62,9** | **67,7** | **71,1** | **67,0** | **72,3** | **72,9** | **72,2** |
| Únicamente SIS | 20,2 | 37,3 | 16,6 | 25,0 | 44,4 | 20,6 | 30,9 | 51,8 | 26,8 | 35,4 | 58,9 | 30,9 | 39,4 | 62,7 | 35,7 |
| Únicamente EsSalud | 30,2 | 10,7 | 34,3 | 29,8 | 11,8 | 33,9 | 29,1 | 12,4 | 32,3 | 29,0 | 12,2 | 32,2 | 29,8 | 10,0 | 32,9 |
| Con SIS y EsSalud | 0,0 | 0,0 | 0,0 | 0,0 | 0,0 | 0,0 | 0,0 | 0,0 | 0,0 | 0,0 | 0,0 | 0,0 | 0,0 | 0,0 | 0,0 |
| Con otros seguros de salud 7/ | 4,3 | 0,3 | 5,1 | 4,1 | 0,5 | 4,8 | 3,2 | 0,1 | 3,8 | 3,3 | 0,0 | 3,9 | 3,1 | 0,1 | 3,5 |
| **Sin seguro de salud (%)** | **45,3** | **51,7** | **43,9** | **41,1** | **43,2** | **40,7** | **36,8** | **35,7** | **37,1** | **32,3** | **28,9** | **33,0** | **27,7** | **27,1** | **27,8** |

# Costa urbana: Perfil de la pobreza, 2007 - 2016

## A. Características de la población

| Variables e Indicadores | Anual | | | | | | | | | | | | | | |
|---|---|---|---|---|---|---|---|---|---|---|---|---|---|---|---|
| | 2007 | | | 2008 | | | 2009 | | | 2010 | | | 2011 | | |
| | Total | Pobre | No pobre | Total | Pobre | No pobre | Total | Pobre | No pobre | Total | Pobre | No pobre | Total | Pobre | No pobre |
| **Lugar de consulta** | | | | | | | | | | | | | | | |
| Sector Público | 21,5 | 19,7 | 22,4 | 23,7 | 23,4 | 23,8 | 26,0 | 25,1 | 26,3 | 23,9 | 24,4 | 23,8 | 19,9 | 15,9 | 20,8 |
| Sector Privado | 8,4 | 4,1 | 10,4 | 9,2 | 4,1 | 11,0 | 9,4 | 4,2 | 11,0 | 9,7 | 4,2 | 11,3 | 8,6 | 4,6 | 9,5 |
| Otros 8/ | 15,0 | 13,9 | 15,5 | 19,6 | 18,7 | 19,9 | 18,7 | 19,4 | 18,5 | 19,5 | 21,1 | 19,0 | 17,7 | 16,8 | 18,0 |
| No buscó atención | 55,6 | 62,2 | 52,5 | 48,6 | 54,2 | 46,5 | 46,7 | 51,6 | 45,3 | 47,8 | 51,2 | 46,9 | 44,9 | 44,3 | 45,0 |
| **Participación en la actividad económica 9/** | | | | | | | | | | | | | | | |
| **Condición de actividad (%)** | **100,0** | **100,0** | **100,0** | **100,0** | **100,0** | **100,0** | **100,0** | **100,0** | **100,0** | **100,0** | **100,0** | **100,0** | **100,0** | **100,0** | **100,0** |
| PEA | 69,2 | 70,0 | 68,9 | 68,5 | 68,3 | 68,6 | 69,3 | 68,1 | 69,6 | 69,0 | 67,1 | 69,4 | 67,9 | 66,0 | 68,3 |
| No PEA | 30,8 | 30,0 | 31,1 | 31,5 | 31,7 | 31,4 | 30,7 | 31,9 | 30,4 | 31,0 | 32,9 | 30,6 | 32,1 | 34,0 | 31,7 |
| **Categoría de ocupación (%)** | **100,0** | **100,0** | **100,0** | **100,0** | **100,0** | **100,0** | **100,0** | **100,0** | **100,0** | **100,0** | **100,0** | **100,0** | **100,0** | **100,0** | **100,0** |
| Patrono / empleador | 6,5 | 3,8 | 7,6 | 5,1 | 2,5 | 6,0 | 5,5 | 3,4 | 6,0 | 6,0 | 3,1 | 6,7 | 5,5 | 2,6 | 6,0 |
| Asalariados 10/ | 45,5 | 40,4 | 47,5 | 46,4 | 42,4 | 47,7 | 47,2 | 43,5 | 48,1 | 47,0 | 42,3 | 48,2 | 47,1 | 42,1 | 47,9 |
| Trabajador independiente | 37,8 | 43,7 | 35,5 | 38,9 | 43,5 | 37,4 | 37,8 | 42,6 | 36,7 | 37,7 | 43,9 | 36,1 | 38,3 | 45,2 | 37,2 |
| Trabajador familiar no remunerado 11/ | 7,4 | 8,7 | 6,9 | 7,0 | 8,1 | 6,7 | 7,1 | 8,0 | 6,9 | 6,5 | 7,2 | 6,3 | 6,2 | 6,5 | 6,1 |
| Trabajador del hogar | 2,8 | 3,4 | 2,5 | 2,5 | 3,5 | 2,2 | 2,4 | 2,5 | 2,4 | 2,8 | 3,5 | 2,7 | 2,9 | 3,6 | 2,7 |
| **Sector económico (%)** | **100,0** | **100,0** | **100,0** | **100,0** | **100,0** | **100,0** | **100,0** | **100,0** | **100,0** | **100,0** | **100,0** | **100,0** | **100,0** | **100,0** | **100,0** |
| Primario (%) 12/ | 15,0 | 22,8 | 11,8 | 15,2 | 25,8 | 11,9 | 14,0 | 26,3 | 10,9 | 14,0 | 24,4 | 11,5 | 13,7 | 23,0 | 12,1 |
| Secundario (%) 13/ | 16,7 | 20,9 | 15,1 | 17,6 | 20,4 | 16,8 | 17,9 | 19,1 | 17,7 | 18,0 | 20,7 | 17,4 | 18,0 | 21,2 | 17,5 |
| Terciario (%) 14/ | 68,3 | 56,2 | 73,1 | 67,2 | 53,8 | 71,3 | 68,1 | 54,5 | 71,4 | 67,9 | 54,9 | 71,1 | 68,2 | 55,8 | 70,4 |
| **Estructura del mercado de Trabajo** | **100,0** | **100,0** | **100,0** | **100,0** | **100,0** | **100,0** | **100,0** | **100,0** | **100,0** | **100,0** | **100,0** | **100,0** | **100,0** | **100,0** | **100,0** |
| Sector Público | 10,3 | 4,1 | 12,8 | 9,9 | 3,3 | 12,0 | 11,5 | 5,0 | 13,1 | 10,5 | 3,4 | 12,2 | 10,2 | 2,7 | 11,5 |
| Micro Empresa de 2 a 9 trabajadores | 23,6 | 26,2 | 22,6 | 23,1 | 27,8 | 21,6 | 22,8 | 25,7 | 22,0 | 23,3 | 26,8 | 22,5 | 22,8 | 28,4 | 21,8 |
| Pequeña Empresa de 10 a 49 trabajadores | 8,1 | 8,1 | 8,1 | 7,8 | 7,4 | 7,9 | 7,5 | 8,9 | 7,1 | 8,1 | 8,5 | 7,9 | 7,9 | 8,1 | 7,8 |
| Mediana y Grande de 50 a más trabajadores | 10,0 | 5,9 | 11,7 | 10,9 | 7,0 | 12,2 | 10,9 | 7,2 | 11,8 | 11,2 | 6,6 | 12,3 | 11,6 | 5,8 | 12,6 |
| Independientes | 38,1 | 44,0 | 35,7 | 39,2 | 43,6 | 37,7 | 38,2 | 42,9 | 37,1 | 38,0 | 44,3 | 36,5 | 38,8 | 45,6 | 37,7 |
| Trabajador familiar no remunerado 11/ | 7,1 | 8,3 | 6,6 | 6,6 | 7,4 | 6,3 | 6,8 | 7,8 | 6,5 | 6,1 | 6,8 | 5,9 | 5,9 | 5,7 | 5,9 |
| Trabajador del hogar | 2,8 | 3,4 | 2,5 | 2,5 | 3,5 | 2,2 | 2,4 | 2,5 | 2,4 | 2,8 | 3,5 | 2,7 | 2,9 | 3,6 | 2,8 |

Continúa...

# Costa urbana: Perfil de la pobreza, 2007 - 2016

## A. Características de la población

Conclusión.

| Variables e Indicadores | Anual | | | | | | | | | | | | | | |
|---|---|---|---|---|---|---|---|---|---|---|---|---|---|---|---|
| | 2012 | | | 2013 | | | 2014 | | | 2015 | | | 2016 | | |
| | Total | Pobre | No pobre | Total | Pobre | No pobre | Total | Pobre | No pobre | Total | Pobre | No pobre | Total | Pobre | No pobre |
| **Lugar de consulta** | | | | | | | | | | | | | | | |
| Sector Público | 19,9 | 16,1 | 20,7 | 23,8 | 20,6 | 24,5 | 19,8 | 17,2 | 20,3 | 24,2 | 23,5 | 24,3 | 23,5 | 18,6 | 24,1 |
| Sector Privado | 10,6 | 5,4 | 11,7 | 11,4 | 4,5 | 12,8 | 9,6 | 4,0 | 10,7 | 10,2 | 4,2 | 11,1 | 10,0 | 3,2 | 10,9 |
| Otros 8/ | 19,7 | 19,3 | 19,8 | 18,9 | 19,8 | 18,8 | 17,6 | 16,1 | 17,9 | 20,8 | 21,4 | 20,7 | 23,8 | 25,3 | 23,7 |
| No buscó atención | 42,1 | 43,7 | 41,7 | 47,2 | 55,6 | 45,4 | 40,5 | 40,2 | 40,6 | 46,1 | 51,3 | 45,2 | 44,0 | 53,7 | 42,7 |
| **Participación en la actividad económica 9/** | | | | | | | | | | | | | | | |
| **Condición de actividad (%)** | **100,0** | **100,0** | **100,0** | **100,0** | **100,0** | **100,0** | **100,0** | **100,0** | **100,0** | **100,0** | **100,0** | **100,0** | **100,0** | **100,0** | **100,0** |
| PEA | 69,0 | 65,1 | 69,7 | 68,6 | 65,2 | 69,3 | 67,9 | 62,6 | 68,7 | 66,2 | 60,8 | 67,1 | 68,0 | 62,6 | 68,8 |
| No PEA | 31,0 | 34,9 | 30,3 | 31,4 | 34,8 | 30,7 | 32,1 | 37,4 | 31,3 | 33,8 | 39,2 | 32,9 | 32,0 | 37,4 | 31,2 |
| **Categoría de ocupación (%)** | **100,0** | **100,0** | **100,0** | **100,0** | **100,0** | **100,0** | **100,0** | **100,0** | **100,0** | **100,0** | **100,0** | **100,0** | **100,0** | **100,0** | **100,0** |
| Patrono / empleador | 5,5 | 3,5 | 5,8 | 4,8 | 1,6 | 5,4 | 4,7 | 1,9 | 5,1 | 4,2 | 1,4 | 4,6 | 4,1 | 1,3 | 4,4 |
| Asalariados 10/ | 48,9 | 41,1 | 50,2 | 50,1 | 45,3 | 51,0 | 49,2 | 43,2 | 50,1 | 51,0 | 46,6 | 51,6 | 50,5 | 47,9 | 50,8 |
| Trabajador independiente | 36,9 | 43,4 | 35,9 | 36,5 | 40,9 | 35,8 | 38,0 | 46,4 | 36,8 | 37,0 | 42,5 | 36,2 | 37,4 | 42,2 | 36,8 |
| Trabajador familiar no remunerado 11/ | 6,3 | 6,9 | 6,2 | 5,9 | 8,2 | 5,5 | 5,8 | 5,3 | 5,9 | 5,3 | 6,3 | 5,2 | 5,3 | 5,7 | 5,2 |
| Trabajador del hogar | 2,4 | 5,1 | 1,9 | 2,6 | 4,0 | 2,4 | 2,3 | 3,3 | 2,1 | 2,5 | 3,1 | 2,4 | 2,8 | 3,0 | 2,8 |
| **Sector económico (%)** | **100,0** | **100,0** | **100,0** | **100,0** | **100,0** | **100,0** | **100,0** | **100,0** | **100,0** | **100,0** | **100,0** | **100,0** | **100,0** | **100,0** | **100,0** |
| Primario (%) 12/ | 14,6 | 20,9 | 13,5 | 15,3 | 27,8 | 13,1 | 15,4 | 25,8 | 13,9 | 15,9 | 26,7 | 14,3 | 16,6 | 30,3 | 15,0 |
| Secundario (%) 13/ | 17,4 | 21,6 | 16,7 | 18,1 | 19,3 | 17,9 | 17,3 | 19,0 | 17,0 | 16,8 | 19,0 | 16,5 | 16,7 | 19,6 | 16,3 |
| Terciario (%) 14/ | 68,0 | 57,5 | 69,7 | 66,6 | 52,9 | 69,0 | 67,3 | 55,1 | 69,1 | 67,2 | 54,2 | 69,1 | 66,7 | 50,1 | 68,7 |
| **Estructura del mercado de Trabajo** | **100,0** | **100,0** | **100,0** | **100,0** | **100,0** | **100,0** | **100,0** | **100,0** | **100,0** | **100,0** | **100,0** | **100,0** | **100,0** | **100,0** | **100,0** |
| Sector Público | 10,6 | 2,2 | 12,0 | 9,9 | 2,6 | 11,2 | 9,9 | 3,5 | 10,8 | 10,0 | 3,3 | 11,0 | 9,6 | 2,4 | 10,5 |
| Micro Empresa de 2 a 9 trabajadores | 22,9 | 29,2 | 21,9 | 24,2 | 28,3 | 23,4 | 23,3 | 26,2 | 22,9 | 24,3 | 28,7 | 23,6 | 23,2 | 31,2 | 22,2 |
| Pequeña Empresa de 10 a 49 trabajadores | 8,5 | 7,8 | 8,6 | 8,5 | 7,8 | 8,7 | 7,9 | 7,5 | 7,9 | 8,1 | 9,4 | 7,9 | 8,9 | 9,2 | 8,8 |
| Mediana y Grande de 50 a más trabajadores | 12,0 | 5,4 | 13,1 | 11,9 | 7,9 | 12,7 | 12,5 | 7,9 | 13,2 | 12,3 | 6,2 | 13,2 | 12,4 | 6,1 | 13,1 |
| Independientes | 37,6 | 43,9 | 36,5 | 37,1 | 41,4 | 36,4 | 38,5 | 46,7 | 37,3 | 37,5 | 43,1 | 36,7 | 38,0 | 43,0 | 37,4 |
| Trabajador familiar no remunerado 11/ | 6,0 | 6,3 | 6,0 | 5,6 | 8,0 | 5,2 | 5,6 | 4,7 | 5,7 | 5,2 | 6,2 | 5,1 | 5,1 | 5,2 | 5,1 |
| Trabajador del hogar | 2,4 | 5,2 | 2,0 | 2,7 | 4,0 | 2,4 | 2,3 | 3,3 | 2,2 | 2,6 | 3,2 | 2,5 | 2,8 | 3,0 | 2,8 |

# Costa urbana: Perfil de la pobreza, 2007 - 2016

## A. Características de la población

| Variables e Indicadores | Anual | | | | | | | | | | | | | | |
|---|---|---|---|---|---|---|---|---|---|---|---|---|---|---|---|
| | 2007 | | | 2008 | | | 2009 | | | 2010 | | | 2011 | | |
| | Total | Pobre | No pobre | Total | Pobre | No pobre | Total | Pobre | No pobre | Total | Pobre | No pobre | Total | Pobre | No pobre |
| **Tamaño de empresa (%)** | **100,0** | **100,0** | **100,0** | **100,0** | **100,0** | **100,0** | **100,0** | **100,0** | **100,0** | **100,0** | **100,0** | **100,0** | **100,0** | **100,0** | **100,0** |
| De 1 a 5 trabajadores | 65,8 | 75,4 | 62,0 | 66,2 | 77,5 | 62,6 | 64,6 | 73,5 | 62,4 | 64,4 | 73,3 | 62,2 | 65,0 | 77,2 | 62,9 |
| De 6 a 10 trabajadores | 6,7 | 7,7 | 6,4 | 6,0 | 5,9 | 6,1 | 6,0 | 6,7 | 5,9 | 6,6 | 9,0 | 6,1 | 5,8 | 7,1 | 5,6 |
| De 11 a 50 trabajadores | 7,1 | 6,9 | 7,2 | 6,9 | 6,5 | 7,1 | 7,0 | 7,5 | 6,8 | 7,3 | 7,3 | 7,3 | 7,5 | 7,7 | 7,4 |
| De 51 y más trabajadores | 19,5 | 9,6 | 23,4 | 19,8 | 9,9 | 23,0 | 21,0 | 11,9 | 23,2 | 20,3 | 9,3 | 23,0 | 20,1 | 7,4 | 22,3 |
| No especificado | 0,9 | 0,3 | 1,1 | 1,0 | 0,3 | 1,2 | 1,5 | 0,4 | 1,7 | 1,4 | 1,1 | 1,5 | 1,6 | 0,6 | 1,8 |
| **Condición de acceso a sistema de pensiones 15/** | **100,0** | **100,0** | **100,0** | **100,0** | **100,0** | **100,0** | **100,0** | **100,0** | **100,0** | **100,0** | **100,0** | **100,0** | **100,0** | **100,0** | **100,0** |
| **Con acceso a sistema de pensiones (%)** | **31,4** | **15,7** | **37,8** | **32,5** | **18,1** | **37,2** | **35,4** | **19,0** | **39,5** | **35,7** | **17,9** | **40,1** | **36,6** | **20,0** | **39,6** |
| Sistema Privado de Pensiones (AFP) | 20,6 | 11,2 | 24,4 | 19,8 | 11,1 | 22,6 | 22,1 | 12,7 | 24,6 | 22,3 | 11,9 | 24,9 | 22,4 | 13,8 | 24,0 |
| Sistema Nacional de Pensiones Ley 19990 | 8,1 | 3,6 | 9,9 | 9,3 | 5,8 | 10,5 | 10,3 | 5,1 | 11,6 | 10,7 | 5,2 | 12,0 | 11,3 | 5,2 | 12,4 |
| Sistema Nacional de Pensiones Ley 20530 | 1,3 | 0,3 | 1,7 | 1,6 | 0,6 | 1,9 | 1,0 | 0,1 | 1,2 | 1,2 | 0,1 | 1,4 | 1,2 | 0,3 | 1,3 |
| Cuenta con al menos dos pensiones | 0,0 | 0,0 | 0,0 | 0,1 | 0,0 | 0,1 | 0,1 | 0,1 | 0,1 | 0,1 | 0,0 | 0,1 | 0,1 | 0,0 | 0,1 |
| Otro | 1,4 | 0,5 | 1,7 | 1,7 | 0,6 | 2,0 | 1,9 | 1,0 | 2,1 | 1,4 | 0,6 | 1,6 | 1,6 | 0,7 | 1,8 |
| **No tiene Sistema de Pensiones (%)** | **68,6** | **84,3** | **62,2** | **67,5** | **81,9** | **62,8** | **64,6** | **81,0** | **60,5** | **64,3** | **82,1** | **59,9** | **63,4** | **80,0** | **60,4** |

Continúa...

# Costa urbana: Perfil de la pobreza, 2007 - 2016

## A. Características de la población

Conclusión.

| Variables e Indicadores | Anual | | | | | | | | | | | | | | |
|---|---|---|---|---|---|---|---|---|---|---|---|---|---|---|---|
| | 2012 | | | 2013 | | | 2014 | | | 2015 | | | 2016 | | |
| | Total | Pobre | No pobre | Total | Pobre | No pobre | Total | Pobre | No pobre | Total | Pobre | No pobre | Total | Pobre | No pobre |
| **Tamaño de empresa (%)** | **100,0** | **100,0** | **100,0** | **100,0** | **100,0** | **100,0** | **100,0** | **100,0** | **100,0** | **100,0** | **100,0** | **100,0** | **100,0** | **100,0** | **100,0** |
| De 1 a 5 trabajadores | 63,1 | 79,0 | 60,5 | 62,9 | 73,4 | 61,0 | 64,0 | 73,9 | 62,6 | 63,6 | 74,9 | 62,0 | 63,3 | 75,6 | 61,8 |
| De 6 a 10 trabajadores | 6,1 | 7,1 | 6,0 | 7,2 | 8,7 | 6,9 | 6,5 | 8,1 | 6,2 | 6,6 | 7,0 | 6,6 | 6,5 | 7,7 | 6,4 |
| De 11 a 50 trabajadores | 7,6 | 5,5 | 7,9 | 7,5 | 7,0 | 7,5 | 6,9 | 6,4 | 7,0 | 7,1 | 8,1 | 6,9 | 7,6 | 7,0 | 7,6 |
| De 51 y más trabajadores | 21,1 | 7,4 | 23,3 | 20,7 | 9,7 | 22,7 | 21,1 | 11,0 | 22,6 | 21,2 | 8,9 | 23,0 | 21,4 | 8,7 | 22,9 |
| No especificado | 2,1 | 1,0 | 2,3 | 1,7 | 1,2 | 1,8 | 1,5 | 0,6 | 1,6 | 1,5 | 1,2 | 1,5 | 1,2 | 1,0 | 1,2 |
| **Condición de acceso a sistema de pensiones 15/** | **100,0** | **100,0** | **100,0** | **100,0** | **100,0** | **100,0** | **100,0** | **100,0** | **100,0** | **100,0** | **100,0** | **100,0** | **100,0** | **100,0** | **100,0** |
| **Con acceso a sistema de pensiones (%)** | **38,0** | **18,8** | **41,3** | **38,0** | **18,7** | **41,6** | **39,2** | **21,1** | **41,9** | **38,7** | **19,6** | **41,5** | **39,2** | **19,2** | **41,7** |
| Sistema Privado de Pensiones (AFP) | 24,0 | 13,2 | 25,8 | 23,9 | 13,6 | 25,7 | 23,6 | 14,6 | 24,9 | 23,7 | 12,8 | 25,3 | 24,1 | 14,4 | 25,3 |
| Sistema Nacional de Pensiones Ley 19990 | 11,3 | 4,8 | 12,4 | 11,6 | 4,2 | 12,9 | 13,2 | 5,9 | 14,4 | 12,9 | 6,7 | 13,9 | 13,3 | 4,2 | 14,4 |
| Sistema Nacional de Pensiones Ley 20530 | 1,2 | 0,3 | 1,4 | 1,0 | 0,4 | 1,1 | 0,9 | 0,2 | 1,1 | 0,8 | 0,1 | 1,0 | 0,7 | 0,1 | 0,8 |
| Cuenta con al menos dos pensiones | 0,1 | 0,0 | 0,1 | 0,1 | 0,0 | 0,1 | 0,1 | 0,0 | 0,1 | 0,0 | 0,0 | 0,0 | 0,0 | 0,0 | 0,1 |
| Otro | 1,4 | 0,6 | 1,5 | 1,5 | 0,4 | 1,7 | 1,4 | 0,4 | 1,5 | 1,2 | 0,1 | 1,4 | 1,0 | 0,5 | 1,1 |
| **No tiene Sistema de Pensiones (%)** | **62,0** | **81,2** | **58,7** | **62,0** | **81,3** | **58,4** | **60,8** | **78,9** | **58,1** | **61,3** | **80,4** | **58,5** | **60,8** | **80,8** | **58,3** |

**Nota:** Serie actualizada con estimaciones ajustadas a las proyecciones de población (sin ajuste por grupos de edad).
1/ Se refiere a la asistencia a educación inicial de la población de 3 a 5 años de edad.
2/ Se refiere a la asistencia a algún grado de educación primaria de la población de 6 a 11 años de edad.
3/ Se refiere a la asistencia a algún año de educación secundaria de la población de 12 a 16 años de edad.
4/ Población de 15 y más años de edad.
5/ Incluye a los que tienen inicial o no tienen nivel de educación alguno.
6/ Incluye superior no universitario, superior universitario y Post grado.
7/ Comprende seguro privado de salud, seguro de las Fuerzas Armadas y Policiales,seguro universitario, seguro escolar privado, etc.
8/ Incluye Farmacia o botica, su domicilio, casa de huesero, curandero.
9/ Población de 14 y más años de edad.
10/ Comprende empleados y obreros.
11/ Incluye también los trabajadores no remunerados de otros hogares y a practicantes sin remuneración.
12/ Comprende agricultura, pesca y explotación de minas y cantera.
13/ Comprende manufactura y construcción.
14/ Comprende servicios.
15/ Comprende PEA ocupada o desocupada.
**Fuente: Instituto Nacional de Estadística e Informática - Encuesta Nacional de Hogares.**

# Costa urbana: Perfil de la pobreza, 2007 - 2016

## B. Características de los hogares

| Variables e Indicadores | Anual | | | | | | | | | | | | | | |
|---|---|---|---|---|---|---|---|---|---|---|---|---|---|---|---|
| | 2007 | | | 2008 | | | 2009 | | | 2010 | | | 2011 | | |
| | Total | Pobre | No pobre | Total | Pobre | No pobre | Total | Pobre | No pobre | Total | Pobre | No pobre | Total | Pobre | No pobre |
| **Jefatura de hogar** | | | | | | | | | | | | | | | |
| **Total (%)** | **100,0** | **100,0** | **100,0** | **100,0** | **100,0** | **100,0** | **100,0** | **100,0** | **100,0** | **100,0** | **100,0** | **100,0** | **100,0** | **100,0** | **100,0** |
| Hombre | 74,9 | 76,2 | 74,5 | 76,5 | 79,3 | 75,7 | 74,3 | 74,6 | 74,2 | 71,9 | 76,1 | 71,0 | 71,6 | 72,5 | 71,4 |
| Mujer | 25,1 | 23,8 | 25,5 | 23,5 | 20,7 | 24,3 | 25,7 | 25,4 | 25,8 | 28,1 | 23,9 | 29,0 | 28,4 | 27,5 | 28,6 |
| **Edad promedio del jefe(a) de hogar (en años)** | **49,9** | **47,5** | **50,7** | **50,0** | **48,4** | **50,5** | **50,6** | **48,9** | **51,0** | **51,6** | **50,6** | **51,8** | **52,4** | **49,8** | **52,8** |
| **Composición parental de los hogares** | | | | | | | | | | | | | | | |
| **Hogares con Jefa mujer (%)** | **100,0** | **100,0** | **100,0** | **100,0** | **100,0** | **100,0** | **100,0** | **100,0** | **100,0** | **100,0** | **100,0** | **100,0** | **100,0** | **100,0** | **100,0** |
| Con hijos u otros parientes | 68,1 | 86,1 | 62,2 | 65,4 | 71,6 | 64,0 | 66,1 | 74,4 | 64,2 | 66,8 | 76,6 | 65,0 | 65,4 | 70,0 | 64,6 |
| Con cónyuge y con hijos | 4,9 | 6,6 | 4,4 | 9,1 | 13,4 | 8,0 | 9,0 | 12,2 | 8,2 | 7,9 | 8,0 | 7,9 | 9,0 | 12,6 | 8,4 |
| Con cónyuge y sin hijos | 0,9 | 0,2 | 1,1 | 1,0 | 0,3 | 1,2 | 2,2 | 2,9 | 2,0 | 1,3 | 0,1 | 1,5 | 2,0 | 1,7 | 2,1 |
| Sin cónyuge ni hijos | 26,1 | 7,1 | 32,3 | 24,5 | 14,7 | 26,8 | 22,7 | 10,6 | 25,5 | 24,0 | 15,3 | 25,6 | 23,6 | 15,7 | 24,9 |
| **Hogares con Jefe hombre (%)** | **100,0** | **100,0** | **100,0** | **100,0** | **100,0** | **100,0** | **100,0** | **100,0** | **100,0** | **100,0** | **100,0** | **100,0** | **100,0** | **100,0** | **100,0** |
| Con hijos u otros parientes | 4,4 | 3,4 | 4,7 | 5,3 | 3,5 | 5,9 | 4,7 | 3,0 | 5,0 | 4,7 | 3,2 | 5,1 | 5,8 | 3,5 | 6,2 |
| Con cónyuge y con hijos | 75,4 | 86,2 | 71,5 | 74,2 | 85,6 | 70,9 | 74,5 | 86,3 | 71,7 | 74,2 | 85,0 | 71,7 | 73,5 | 84,2 | 71,7 |
| Con cónyuge y sin hijos | 8,9 | 5,2 | 10,2 | 10,0 | 6,6 | 11,0 | 10,2 | 6,8 | 11,0 | 12,1 | 7,4 | 13,3 | 12,1 | 9,0 | 12,6 |
| Sin cónyuge ni hijos | 11,3 | 5,3 | 13,5 | 10,5 | 4,3 | 12,3 | 10,7 | 3,8 | 12,3 | 8,9 | 4,4 | 10,0 | 8,6 | 3,3 | 9,5 |
| **Estructura demográfica de los hogares** | | | | | | | | | | | | | | | |
| **Total (%)** | **100,0** | **100,0** | **100,0** | **100,0** | **100,0** | **100,0** | **100,0** | **100,0** | **100,0** | **100,0** | **100,0** | **100,0** | **100,0** | **100,0** | **100,0** |
| **Con miembros menores de 18 años de edad** | **67,3** | **85,4** | **60,9** | **68,2** | **85,7** | **63,3** | **66,5** | **85,8** | **62,1** | **65,1** | **81,2** | **61,5** | **63,9** | **82,0** | **60,9** |
| Con al menos un(a) niño(a) menor de 12 años | 30,1 | 36,3 | 27,9 | 30,5 | 33,6 | 29,6 | 29,4 | 35,6 | 27,9 | 28,6 | 30,9 | 28,1 | 27,7 | 32,7 | 26,9 |
| Con al menos un(a) adolescente de 12 a 17 años | 14,2 | 11,4 | 15,2 | 15,1 | 13,4 | 15,5 | 16,1 | 13,4 | 16,7 | 15,9 | 12,3 | 16,7 | 16,3 | 14,8 | 16,6 |
| Con al menos un(a) niño(a) y al menos un(a) adolescente | 22,9 | 37,7 | 17,7 | 22,7 | 38,7 | 18,2 | 21,1 | 36,8 | 17,5 | 20,6 | 37,9 | 16,7 | 19,9 | 34,5 | 17,4 |
| **Sin ningún miembro menor de 18 años de edad** | **32,7** | **14,6** | **39,1** | **31,8** | **14,3** | **36,7** | **33,5** | **14,2** | **37,9** | **34,9** | **18,8** | **38,5** | **36,1** | **18,0** | **39,1** |
| **Promedio de miembros del hogar (Nº de personas)** | **4,1** | **5,0** | **3,8** | **4,0** | **5,0** | **3,8** | **4,0** | **5,0** | **3,8** | **3,9** | **5,0** | **3,7** | **3,9** | **5,0** | **3,8** |

Continúa...

# Costa urbana: Perfil de la pobreza, 2007 - 2016

## B. Características de los hogares

Conclusión.

| Variables e Indicadores | Anual | | | | | | | | | | | | | | |
|---|---|---|---|---|---|---|---|---|---|---|---|---|---|---|---|
| | 2012 | | | 2013 | | | 2014 | | | 2015 | | | 2016 | | |
| | Total | Pobre | No pobre | Total | Pobre | No pobre | Total | Pobre | No pobre | Total | Pobre | No pobre | Total | Pobre | No pobre |
| **Jefatura de hogar** | | | | | | | | | | | | | | | |
| **Total (%)** | **100,0** | **100,0** | **100,0** | **100,0** | **100,0** | **100,0** | **100,0** | **100,0** | **100,0** | **100,0** | **100,0** | **100,0** | **100,0** | **100,0** | **100,0** |
| Hombre | 72,5 | 73,9 | 72,3 | 73,0 | 76,3 | 72,4 | 71,4 | 75,3 | 70,8 | 70,9 | 73,2 | 70,6 | 70,0 | 75,5 | 69,3 |
| Mujer | 27,5 | 26,1 | 27,7 | 27,0 | 23,7 | 27,6 | 28,6 | 24,7 | 29,2 | 29,1 | 26,8 | 29,4 | 30,0 | 24,5 | 30,7 |
| **Edad promedio del jefe(a) de hogar (en años)** | **52,6** | **51,5** | **52,8** | **52,4** | **51,5** | **52,5** | **52,8** | **51,4** | **53,0** | **52,4** | **50,8** | **52,6** | **52,6** | **50,6** | **52,8** |
| **Composición parental de los hogares** | | | | | | | | | | | | | | | |
| **Hogares con Jefa mujer (%)** | **100,0** | **100,0** | **100,0** | **100,0** | **100,0** | **100,0** | **100,0** | **100,0** | **100,0** | **100,0** | **100,0** | **100,0** | **100,0** | **100,0** | **100,0** |
| Con hijos u otros parientes | 63,9 | 62,1 | 64,2 | 63,7 | 71,1 | 62,6 | 60,5 | 67,1 | 59,7 | 60,6 | 67,9 | 59,7 | 62,1 | 75,8 | 60,8 |
| Con cónyuge y con hijos | 8,2 | 14,1 | 7,3 | 10,2 | 12,1 | 9,9 | 12,0 | 18,1 | 11,3 | 10,9 | 16,9 | 10,2 | 12,8 | 15,1 | 12,6 |
| Con cónyuge y sin hijos | 1,8 | 2,2 | 1,8 | 2,1 | 0,3 | 2,4 | 2,8 | 2,4 | 2,9 | 2,7 | 2,2 | 2,8 | 2,5 | 0,4 | 2,7 |
| Sin cónyuge ni hijos | 26,1 | 21,7 | 26,8 | 24,0 | 16,4 | 25,1 | 24,6 | 12,4 | 26,1 | 25,7 | 13,0 | 27,4 | 22,5 | 8,7 | 23,8 |
| **Hogares con Jefe hombre (%)** | **100,0** | **100,0** | **100,0** | **100,0** | **100,0** | **100,0** | **100,0** | **100,0** | **100,0** | **100,0** | **100,0** | **100,0** | **100,0** | **100,0** | **100,0** |
| Con hijos u otros parientes | 5,9 | 3,6 | 6,3 | 5,6 | 4,8 | 5,7 | 4,9 | 3,6 | 5,1 | 4,9 | 4,0 | 5,0 | 5,0 | 3,4 | 5,2 |
| Con cónyuge y con hijos | 71,2 | 83,7 | 69,1 | 72,9 | 83,1 | 71,1 | 71,7 | 85,5 | 69,6 | 71,1 | 84,6 | 69,2 | 72,3 | 87,8 | 70,4 |
| Con cónyuge y sin hijos | 11,5 | 6,1 | 12,4 | 11,1 | 8,9 | 11,4 | 12,3 | 7,8 | 13,0 | 13,4 | 7,9 | 14,2 | 12,7 | 6,2 | 13,5 |
| Sin cónyuge ni hijos | 11,4 | 6,7 | 12,2 | 10,4 | 3,3 | 11,7 | 11,1 | 3,1 | 12,3 | 10,6 | 3,5 | 11,7 | 10,0 | 2,5 | 10,9 |
| **Estructura demográfica de los hogares** | | | | | | | | | | | | | | | |
| **Total (%)** | **100,0** | **100,0** | **100,0** | **100,0** | **100,0** | **100,0** | **100,0** | **100,0** | **100,0** | **100,0** | **100,0** | **100,0** | **100,0** | **100,0** | **100,0** |
| **Con miembros menores de 18 años de edad** | **61,6** | **78,4** | **58,9** | **61,8** | **79,5** | **58,8** | **60,2** | **81,5** | **57,2** | **60,5** | **81,8** | **57,5** | **60,9** | **81,1** | **58,6** |
| Con al menos un(a) niño(a) menor de 12 años | 27,5 | 31,5 | 26,8 | 28,1 | 32,3 | 27,3 | 27,8 | 34,8 | 26,7 | 28,4 | 35,4 | 27,4 | 28,7 | 35,3 | 28,0 |
| Con al menos un(a) adolescente de 12 a 17 años | 14,8 | 12,2 | 15,3 | 13,6 | 11,3 | 14,0 | 13,6 | 11,1 | 13,9 | 12,7 | 10,1 | 13,1 | 12,2 | 8,5 | 12,6 |
| Con al menos un(a) niño(a) y al menos un(a) adolescente | 19,3 | 34,8 | 16,7 | 20,2 | 36,0 | 17,5 | 18,9 | 35,5 | 16,5 | 19,4 | 36,3 | 17,0 | 20,0 | 37,2 | 18,1 |
| **Sin ningún miembro menor de 18 años de edad** | **38,4** | **21,6** | **41,1** | **38,2** | **20,5** | **41,2** | **39,8** | **18,5** | **42,8** | **39,5** | **18,2** | **42,5** | **39,1** | **18,9** | **41,4** |
| **Promedio de miembros del hogar (Nº de personas)** | **3,8** | **4,8** | **3,7** | **3,9** | **4,9** | **3,7** | **3,8** | **5,0** | **3,6** | **3,8** | **4,9** | **3,6** | **3,8** | **5,1** | **3,7** |

# Costa urbana: Perfil de la pobreza, 2007 - 2016

## B. Características de los hogares

| Variables e Indicadores | Anual | | | | | | | | | | | | | | |
|---|---|---|---|---|---|---|---|---|---|---|---|---|---|---|---|
| | 2007 | | | 2008 | | | 2009 | | | 2010 | | | 2011 | | |
| | Total | Pobre | No pobre | Total | Pobre | No pobre | Total | Pobre | No pobre | Total | Pobre | No pobre | Total | Pobre | No pobre |
| **Tipos de hogar** | | | | | | | | | | | | | | | |
| **Total (%)** | **100,0** | **100,0** | **100,0** | **100,0** | **100,0** | **100,0** | **100,0** | **100,0** | **100,0** | **100,0** | **100,0** | **100,0** | **100,0** | **100,0** | **100,0** |
| Unipersonal 1/ | 10,2 | 2,7 | 12,9 | 9,2 | 3,2 | 10,8 | 9,5 | 2,8 | 11,1 | 8,9 | 2,7 | 10,3 | 8,0 | 3,1 | 8,9 |
| Nuclear 2/ | 58,6 | 60,9 | 57,8 | 59,0 | 58,9 | 59,0 | 58,6 | 58,2 | 58,7 | 59,5 | 57,9 | 59,8 | 60,0 | 59,9 | 60,0 |
| Extendido 3/ | 22,0 | 29,3 | 19,4 | 23,6 | 30,7 | 21,6 | 24,3 | 33,0 | 22,3 | 24,2 | 32,0 | 22,5 | 24,1 | 29,6 | 23,1 |
| Compuesto 4/ | 4,4 | 4,1 | 4,5 | 3,6 | 3,9 | 3,6 | 3,3 | 3,2 | 3,3 | 3,1 | 3,1 | 3,2 | 3,1 | 3,8 | 2,9 |
| Sin núcleo 5/ | 4,8 | 3,0 | 5,5 | 4,6 | 3,2 | 5,0 | 4,2 | 2,7 | 4,6 | 4,2 | 4,3 | 4,2 | 4,9 | 3,6 | 5,1 |
| **Acceso del hogar a servicios básicos** | | | | | | | | | | | | | | | |
| Hogares con agua por red pública (%) | 86,0 | 75,1 | 89,8 | 87,4 | 80,1 | 89,5 | 86,6 | 76,5 | 89,0 | 86,7 | 75,8 | 89,1 | 90,2 | 78,1 | 92,2 |
| Hogares con red pública de alcantarillado (%) 6/ | 75,2 | 54,1 | 82,7 | 76,4 | 50,9 | 83,6 | 77,9 | 54,8 | 83,3 | 81,1 | 59,6 | 85,8 | 81,2 | 56,7 | 85,3 |
| Hogares con energía eléctrica por red pública (%) | 94,3 | 87,7 | 96,6 | 95,8 | 87,1 | 98,2 | 96,1 | 89,0 | 97,8 | 97,6 | 94,1 | 98,4 | 97,9 | 92,6 | 98,8 |
| **Acceso a las TICs 7/** | | | | | | | | | | | | | | | |
| Hogares con computadora (%) | 14,9 | 1,2 | 19,6 | 18,4 | 1,3 | 23,1 | 20,7 | 3,2 | 24,8 | 25,1 | 4,4 | 29,6 | 27,5 | 3,6 | 31,5 |
| Hogares con teléfono por línea (%) | 36,3 | 12,5 | 44,6 | 35,9 | 11,9 | 42,7 | 36,3 | 11,0 | 42,2 | 35,4 | 15,4 | 39,8 | 34,5 | 8,5 | 38,9 |
| Hogares con internet (%) | 5,8 | 0,3 | 7,8 | 7,8 | 0,1 | 9,9 | 9,4 | 0,2 | 11,5 | 13,1 | 1,6 | 15,6 | 16,8 | 1,0 | 19,5 |
| **Combustible que utilizan los hogares para cocinar los alimentos 8/** | | | | | | | | | | | | | | | |
| Solo gas 9/ | 49,3 | 21,9 | 58,8 | 51,4 | 22,2 | 59,6 | 54,2 | 25,0 | 60,9 | 53,5 | 21,3 | 60,6 | 52,5 | 25,3 | 57,1 |
| Gas y otro combustible 10/ | 25,3 | 29,2 | 23,9 | 26,2 | 31,4 | 24,7 | 25,8 | 33,2 | 24,0 | 28,9 | 38,2 | 26,8 | 31,6 | 35,6 | 30,9 |
| Solo leña 11/ | 8,2 | 22,0 | 3,4 | 7,9 | 23,2 | 3,6 | 6,4 | 20,2 | 3,2 | 5,6 | 20,5 | 2,3 | 3,9 | 14,2 | 2,1 |
| Otro 12/ | 11,8 | 24,0 | 7,6 | 9,5 | 20,2 | 6,5 | 8,8 | 19,4 | 6,3 | 7,7 | 18,3 | 5,4 | 8,4 | 21,7 | 6,2 |
| **Condición de tenencia de la vivienda** | | | | | | | | | | | | | | | |
| **Total (%)** | | | | | | | | | | | | | | | |
| Alquilada | 9,1 | 6,5 | 10,0 | 8,9 | 5,9 | 9,7 | 8,6 | 5,2 | 9,4 | 8,3 | 3,3 | 9,4 | 7,1 | 5,1 | 7,4 |
| Propia 13/ | 73,2 | 74,5 | 72,7 | 73,9 | 75,2 | 73,5 | 74,1 | 76,6 | 73,5 | 75,0 | 79,1 | 74,1 | 75,8 | 78,7 | 75,3 |
| Otra forma 14/ | 17,7 | 19,0 | 17,2 | 17,2 | 18,9 | 16,8 | 17,3 | 18,2 | 17,1 | 16,7 | 17,6 | 16,5 | 17,1 | 16,2 | 17,3 |

# Costa urbana: Perfil de la pobreza, 2007 - 2016

## B. Características de los hogares

Conclusión.

| Variables e Indicadores | Anual | | | | | | | | | | | | | | |
|---|---|---|---|---|---|---|---|---|---|---|---|---|---|---|---|
| | 2012 | | | 2013 | | | 2014 | | | 2015 | | | 2016 | | |
| | Total | Pobre | No pobre | Total | Pobre | No pobre | Total | Pobre | No pobre | Total | Pobre | No pobre | Total | Pobre | No pobre |
| **Tipos de hogar** | | | | | | | | | | | | | | | |
| **Total (%)** | **100,0** | **100,0** | **100,0** | **100,0** | **100,0** | **100,0** | **100,0** | **100,0** | **100,0** | **100,0** | **100,0** | **100,0** | **100,0** | **100,0** | **100,0** |
| Unipersonal 1/ | 10,3 | 5,1 | 11,2 | 10,3 | 2,9 | 11,6 | 10,7 | 1,9 | 12,0 | 10,6 | 3,4 | 11,6 | 9,4 | 1,6 | 10,3 |
| Nuclear 2/ | 57,4 | 54,7 | 57,8 | 58,8 | 59,2 | 58,8 | 59,5 | 58,2 | 59,7 | 60,3 | 60,4 | 60,3 | 61,4 | 61,6 | 61,4 |
| Extendido 3/ | 24,3 | 30,0 | 23,4 | 23,9 | 31,7 | 22,6 | 23,3 | 33,9 | 21,7 | 22,5 | 30,7 | 21,3 | 23,1 | 32,5 | 22,1 |
| Compuesto 4/ | 2,8 | 4,6 | 2,5 | 2,8 | 2,7 | 2,8 | 2,3 | 2,5 | 2,3 | 2,2 | 3,0 | 2,1 | 1,7 | 1,9 | 1,7 |
| Sin núcleo 5/ | 5,1 | 5,5 | 5,0 | 4,2 | 3,5 | 4,3 | 4,3 | 3,5 | 4,4 | 4,4 | 2,6 | 4,7 | 4,3 | 2,4 | 4,5 |
| **Acceso del hogar a servicios básicos** | | | | | | | | | | | | | | | |
| Hogares con agua por red pública (%) | 91,9 | 78,2 | 94,2 | 91,5 | 83,5 | 92,9 | 91,2 | 82,3 | 92,4 | 91,3 | 82,1 | 92,6 | 92,7 | 87,7 | 93,3 |
| Hogares con red pública de alcantarillado (%) 6/ | 84,0 | 58,9 | 88,0 | 82,2 | 62,2 | 85,6 | 82,9 | 63,4 | 85,6 | 84,5 | 67,7 | 86,9 | 84,6 | 70,4 | 86,2 |
| Hogares con energía eléctrica por red pública (%) | 97,7 | 90,2 | 98,9 | 98,2 | 94,3 | 98,9 | 98,5 | 95,7 | 98,9 | 98,4 | 94,8 | 98,9 | 98,6 | 95,5 | 99,0 |
| **Acceso a las TICs 7/** | | | | | | | | | | | | | | | |
| Hogares con computadora (%) | 33,3 | 7,3 | 37,6 | 36,8 | 7,5 | 41,8 | 36,0 | 8,2 | 39,9 | 36,8 | 11,4 | 40,4 | 38,1 | 10,2 | 41,2 |
| Hogares con teléfono por línea (%) | 33,3 | 10,5 | 37,0 | 32,1 | 10,3 | 35,8 | 29,3 | 8,5 | 32,3 | 25,6 | 8,1 | 28,1 | 23,8 | 5,6 | 25,9 |
| Hogares con internet (%) | 22,2 | 2,8 | 25,4 | 24,6 | 3,6 | 28,2 | 25,6 | 4,5 | 28,6 | 25,2 | 5,3 | 28,0 | 28,2 | 4,6 | 30,9 |
| **Combustible que utilizan los hogares para cocinar los alimentos 8/** | | | | | | | | | | | | | | | |
| Solo gas 9/ | 53,3 | 27,6 | 57,5 | 50,1 | 20,7 | 55,1 | 53,4 | 29,2 | 56,8 | 56,5 | 33,0 | 59,8 | 57,0 | 31,9 | 59,8 |
| Gas y otro combustible 10/ | 31,2 | 35,3 | 30,6 | 35,2 | 45,7 | 33,4 | 33,6 | 43,4 | 32,3 | 32,1 | 43,9 | 30,4 | 33,1 | 45,7 | 31,7 |
| Solo leña 11/ | 4,1 | 15,2 | 2,3 | 3,6 | 12,6 | 2,1 | 3,1 | 13,0 | 1,7 | 2,6 | 10,0 | 1,6 | 2,4 | 10,3 | 1,5 |
| Otro 12/ | 7,2 | 18,8 | 5,3 | 7,6 | 18,7 | 5,7 | 5,9 | 12,9 | 4,9 | 5,5 | 10,8 | 4,7 | 4,9 | 10,4 | 4,3 |
| **Condición de tenencia de la vivienda** | | | | | | | | | | | | | | | |
| **Total (%)** | | | | | | | | | | | | | | | |
| Alquilada | 7,7 | 4,5 | 8,2 | 7,3 | 5,6 | 7,5 | 7,9 | 3,0 | 8,6 | 6,7 | 5,5 | 6,8 | 6,6 | 4,1 | 6,9 |
| Propia 13/ | 75,9 | 79,1 | 75,4 | 77,3 | 80,1 | 76,8 | 77,7 | 81,7 | 77,1 | 77,0 | 77,1 | 77,0 | 77,9 | 77,9 | 77,9 |
| Otra forma 14/ | 16,3 | 16,4 | 16,3 | 15,5 | 14,3 | 15,7 | 14,4 | 15,3 | 14,3 | 16,3 | 17,3 | 16,2 | 15,5 | 17,9 | 15,2 |

# Costa urbana: Perfil de la pobreza, 2007 - 2016

## B. Características de los hogares

| Variables e Indicadores | Anual | | | | | | | | | | | | | | |
|---|---|---|---|---|---|---|---|---|---|---|---|---|---|---|---|
| | 2007 | | | 2008 | | | 2009 | | | 2010 | | | 2011 | | |
| | Total | Pobre | No pobre | Total | Pobre | No pobre | Total | Pobre | No pobre | Total | Pobre | No pobre | Total | Pobre | No pobre |
| **Infraestructura física de la vivienda** | | | | | | | | | | | | | | | |
| Viviendas con piso de material noble (%) 15/ | 13,6 | 1,6 | 17,8 | 14,5 | 1,2 | 18,2 | 16,1 | 1,0 | 19,6 | 17,3 | 2,5 | 20,5 | 17,0 | 1,7 | 19,6 |
| Viviendas con piso de madera (entablados) y otros (%) | 0,6 | 0,7 | 0,5 | 0,7 | 0,9 | 0,7 | 0,6 | 0,2 | 0,7 | 0,6 | 0,6 | 0,5 | 0,4 | 0,6 | 0,4 |
| Viviendas con piso de cemento (%) | 60,3 | 44,7 | 65,6 | 60,3 | 45,5 | 64,4 | 61,3 | 48,0 | 64,4 | 60,9 | 46,8 | 64,0 | 60,2 | 44,5 | 62,8 |
| Viviendas con piso de tierra (%) | 25,5 | 53,1 | 16,1 | 24,5 | 52,5 | 16,7 | 22,0 | 50,8 | 15,3 | 21,2 | 50,2 | 15,0 | 22,3 | 53,2 | 17,2 |
| Viviendas con paredes de material noble (%) 16/ | 61,4 | 35,3 | 70,2 | 60,6 | 34,6 | 67,9 | 62,9 | 38,1 | 68,7 | 64,7 | 39,3 | 70,1 | 62,6 | 33,2 | 67,5 |
| Viviendas con paredes de adobe/tapia (%) | 26,9 | 43,0 | 21,4 | 26,1 | 41,0 | 21,9 | 25,1 | 38,2 | 22,1 | 25,0 | 39,5 | 21,9 | 26,4 | 44,5 | 23,4 |
| Viviendas con paredes de madera (%) | 0,6 | 0,4 | 0,7 | 0,6 | 0,9 | 0,5 | 1,0 | 0,4 | 1,2 | 0,8 | 1,1 | 0,8 | 1,0 | 1,0 | 1,0 |
| Viviendas con paredes de material precario (%) 17/ | 11,1 | 21,3 | 7,7 | 12,7 | 23,5 | 9,7 | 10,9 | 23,3 | 8,1 | 9,5 | 20,1 | 7,3 | 10,0 | 21,3 | 8,2 |
| Viviendas con techo de concreto (%) | 43,9 | 18,1 | 52,8 | 44,0 | 16,4 | 51,6 | 44,2 | 17,3 | 50,4 | 45,8 | 17,7 | 51,8 | 43,8 | 16,5 | 48,3 |
| Viviendas con techo de teja, calamina (%) | 32,0 | 50,7 | 25,6 | 32,9 | 53,0 | 27,3 | 33,3 | 53,5 | 28,6 | 33,5 | 58,0 | 28,3 | 35,5 | 57,6 | 31,9 |
| Viviendas con techo de material precario (%) 18/ | 24,1 | 31,2 | 21,7 | 23,2 | 30,6 | 21,1 | 22,6 | 29,2 | 21,0 | 20,7 | 24,4 | 19,9 | 20,7 | 25,9 | 19,8 |
| **Ingresos y gastos** | | | | | | | | | | | | | | | |
| **Número de perceptores de ingresos (%)** | **100,0** | **100,0** | **100,0** | **100,0** | **100,0** | **100,0** | **100,0** | **100,0** | **100,0** | **100,0** | **100,0** | **100,0** | **100,0** | **100,0** | **100,0** |
| Con 1 perceptor | 29,2 | 25,4 | 30,5 | 25,6 | 22,5 | 26,5 | 26,5 | 23,6 | 27,1 | 25,4 | 22,1 | 26,1 | 23,7 | 24,4 | 23,6 |
| Con 2 perceptores | 35,5 | 36,7 | 35,1 | 37,9 | 36,7 | 38,2 | 35,6 | 38,4 | 35,0 | 36,3 | 35,5 | 36,5 | 37,4 | 36,5 | 37,5 |
| Con 3 y más perceptores | 35,0 | 37,3 | 34,2 | 36,1 | 40,2 | 35,0 | 37,4 | 37,2 | 37,4 | 37,8 | 41,7 | 36,9 | 38,4 | 38,3 | 38,4 |
| Sin perceptor de ingreso | 0,3 | 0,5 | 0,2 | 0,4 | 0,6 | 0,3 | 0,5 | 0,7 | 0,5 | 0,5 | 0,7 | 0,5 | 0,5 | 0,8 | 0,5 |
| **Ingreso per cápita mensual (soles)** | 862,9 | 210,3 | 875,9 | 829,0 | 199,1 | 843,9 | 865,1 | 211,1 | 876,0 | 913,7 | 303,5 | 924,0 | 909,1 | 220,7 | 917,7 |
| **Gasto per cápita mensual (soles)** | 681,2 | 154,3 | 691,8 | 680,1 | 163,7 | 692,3 | 677,0 | 166,4 | 685,5 | 703,6 | 158,9 | 712,8 | 731,6 | 160,7 | 738,8 |

Continúa...

# Costa urbana: Perfil de la pobreza, 2007 - 2016

## B. Características de los hogares

Conclusión.

| Variables e Indicadores | 2012 | | | 2013 | | | 2014 | | | 2015 | | | 2016 | | |
|---|---|---|---|---|---|---|---|---|---|---|---|---|---|---|---|
| | Total | Pobre | No pobre | Total | Pobre | No pobre | Total | Pobre | No pobre | Total | Pobre | No pobre | Total | Pobre | No pobre |
| **Infraestructura física de la vivienda** | | | | | | | | | | | | | | | |
| Viviendas con piso de material noble (%) 15/ | 18,1 | 1,9 | 20,7 | 16,6 | 1,2 | 19,2 | 16,5 | 2,5 | 18,5 | 17,5 | 2,2 | 19,6 | 19,3 | 2,3 | 21,3 |
| Viviendas con piso de madera (entablados) y otros (%) | 0,4 | 0,7 | 0,4 | 0,4 | 0,6 | 0,4 | 0,7 | 0,6 | 0,7 | 0,5 | 0,2 | 0,6 | 0,5 | 0,4 | 0,6 |
| Viviendas con piso de cemento (%) | 62,6 | 50,8 | 64,5 | 61,8 | 46,5 | 64,3 | 62,5 | 47,4 | 64,6 | 61,0 | 47,7 | 62,8 | 61,2 | 50,7 | 62,4 |
| Viviendas con piso de tierra (%) | 18,9 | 46,5 | 14,5 | 21,2 | 51,7 | 16,1 | 20,3 | 49,5 | 16,2 | 21,0 | 50,0 | 16,9 | 18,9 | 46,7 | 15,7 |
| Viviendas con paredes de material noble (%) 16/ | 64,4 | 36,5 | 68,9 | 65,0 | 41,3 | 69,0 | 64,1 | 40,6 | 67,5 | 63,6 | 39,0 | 67,0 | 64,7 | 39,2 | 67,5 |
| Viviendas con paredes de adobe/tapia (%) | 25,1 | 40,3 | 22,6 | 25,2 | 41,6 | 22,4 | 25,9 | 42,2 | 23,6 | 25,5 | 40,7 | 23,4 | 24,9 | 41,8 | 23,0 |
| Viviendas con paredes de madera (%) | 1,0 | 1,5 | 0,9 | 0,9 | 1,1 | 0,9 | 1,2 | 1,1 | 1,3 | 1,8 | 1,4 | 1,8 | 1,9 | 1,3 | 2,0 |
| Viviendas con paredes de material precario (%) 17/ | 9,6 | 21,7 | 7,6 | 8,8 | 16,0 | 7,6 | 8,7 | 16,1 | 7,7 | 9,1 | 18,9 | 7,8 | 8,5 | 17,8 | 7,5 |
| Viviendas con techo de concreto (%) | 44,4 | 17,7 | 48,8 | 43,5 | 16,7 | 48,0 | 44,3 | 20,9 | 47,6 | 44,0 | 17,6 | 47,6 | 44,7 | 19,0 | 47,6 |
| Viviendas con techo de teja, calamina (%) | 35,2 | 59,8 | 31,3 | 37,2 | 62,9 | 32,9 | 36,1 | 59,6 | 32,8 | 37,7 | 56,8 | 35,1 | 38,2 | 61,2 | 35,6 |
| Viviendas con techo de material precario (%) 18/ | 20,3 | 22,5 | 20,0 | 19,3 | 20,4 | 19,2 | 19,6 | 19,5 | 19,6 | 18,3 | 25,6 | 17,3 | 17,2 | 19,8 | 16,9 |
| **Ingresos y gastos** | | | | | | | | | | | | | | | |
| **Número de perceptores de ingresos (%)** | **100,0** | **100,0** | **100,0** | **100,0** | **100,0** | **100,0** | **100,0** | **100,0** | **100,0** | **100,0** | **100,0** | **100,0** | **100,0** | **100,0** | **100,0** |
| Con 1 perceptor | 26,0 | 28,4 | 25,6 | 25,5 | 22,4 | 26,1 | 27,4 | 24,4 | 27,9 | 27,3 | 25,1 | 27,6 | 24,9 | 20,4 | 25,4 |
| Con 2 perceptores | 36,6 | 33,0 | 37,1 | 37,5 | 40,2 | 37,1 | 37,1 | 36,8 | 37,2 | 40,2 | 37,4 | 40,6 | 38,8 | 38,7 | 38,8 |
| Con 3 y más perceptores | 37,3 | 38,3 | 37,2 | 36,4 | 37,0 | 36,3 | 35,1 | 38,6 | 34,6 | 32,2 | 36,7 | 31,6 | 36,1 | 40,5 | 35,5 |
| Sin perceptor de ingreso | 0,2 | 0,3 | 0,1 | 0,5 | 0,3 | 0,5 | 0,3 | 0,2 | 0,3 | 0,3 | 0,8 | 0,3 | 0,3 | 0,4 | 0,2 |
| **Ingreso per cápita mensual (soles)** | 968,2 | 205,9 | 977,0 | 936,9 | 195,9 | 945,1 | 943,3 | 349,7 | 949,5 | 939,7 | 182,3 | 946,7 | 968,4 | 264,0 | 970,5 |
| **Gasto per cápita mensual (soles)** | 753,2 | 173,0 | 760,0 | 734,4 | 172,7 | 740,6 | 742,1 | 174,8 | 748,0 | 743,5 | 178,5 | 748,7 | 770,5 | 167,0 | 772,3 |

1/ Hogar unipersonal es aquel que está constituido por una sola persona.
2/ Hogares nucleares son aquellos conformados por el jefe(a) de hogar y su cónyuge con hijos o sin hijos o sólo jefe(a) con hijos(as).
3/ Hogares extendidos son aquellos hogares nucleares más otros parientes.
4/ Hogares compuestos son aquellos hogares nucleares o extendidos más otros no parientes (excluidos los trabajadores domésticos).
5/ Hogares sin núcleo, son aquellos conformados por jefe(a) sin cónyuge ni hijos, pero pueden haber otras relaciones de parentesco.
6/ Comprende red pública dentro de la vivienda y red pública fuera de la vivienda pero dentro del edificio. En el área rural además incluye pozo séptico.
7/ Se refiere al acceso a las tecnologías de información y comunicaciones.
8/ Incluye gas natural a partir del año 2007.
9/ Incluye GLP y gas natural.
10/ Además del gas (GLP y Natural) usan leña, carbón, electricidad y Kerosene.
11/ Incluye también ramas secas, tusa de maíz, etc.
12/ Son hogares que utilizán Carbon o kerosene o más de un combustible contaminante para cocinar los alimentos.
13/ Comprende a la vivienda propia totalmente pagada, propia por invasión, propia comprándola a plazos.
14/ Comprende a la vivienda cedida por el centro de trabajo, cedida por otro hogar o institución u otra forma de tenencia.
15/ Comprende a las viviendas con piso predominante de parquet o madera pulida, láminas asfálticas, vinilicos o similares, losetas, terrazos o similares.
16/ Comprende a las viviendas con material predominante en las paredes de ladrillo o bloque de cemento, piedra o sillar con cal o cemento.
17/ Viviendas con paredes que predominan material precario: quincha, piedra con barro, estera, otro material.
18/ Viviendas con techo de material precario: madera, caña o estera con torta de barro, estera, paja, hojas de palmera, otro material.

**Fuente: Instituto Nacional de Estadística e Informática - Encuesta Nacional de Hogares.**

# Costa rural: Perfil de la pobreza, 2007 - 2016

## A. Características de la población

| Variables e Indicadores | Anual | | | | | | | | | | | | | | |
|---|---|---|---|---|---|---|---|---|---|---|---|---|---|---|---|
| | 2007 | | | 2008 | | | 2009 | | | 2010 | | | 2011 | | |
| | Total | Pobre | No pobre | Total | Pobre | No pobre | Total | Pobre | No pobre | Total | Pobre | No pobre | Total | Pobre | No pobre |
| **Educación** | | | | | | | | | | | | | | | |
| **Tasa de matrícula escolar** | | | | | | | | | | | | | | | |
| De 3 a 5 años de edad (%) | 61,6 | 49,3 | 87,8 | 64,8 | 60,7 | 72,9 | 66,8 | 58,9 | 77,1 | 59,1 | 51,5 | 67,4 | 60,8 | 48,1 | 73,8 |
| De 6 a 11 años de edad (%) | 94,3 | 92,7 | 97,1 | 95,3 | 95,8 | 94,5 | 96,0 | 95,8 | 96,3 | 95,1 | 95,6 | 94,6 | 93,5 | 94,3 | 92,7 |
| De 12 a 16 años de edad (%) | 68,0 | 58,8 | 82,9 | 66,1 | 57,9 | 73,8 | 71,7 | 66,8 | 76,9 | 72,0 | 64,6 | 77,4 | 72,3 | 61,9 | 80,7 |
| **Tasa de asistencia escolar** | | | | | | | | | | | | | | | |
| Educación inicial (%) 1/ | 58,2 | 46,8 | 82,6 | 62,9 | 58,0 | 72,5 | 64,6 | 56,6 | 75,2 | 59,1 | 51,5 | 67,4 | 60,0 | 46,6 | 73,8 |
| Educación primaria (%) 2/ | 94,3 | 92,7 | 97,1 | 95,3 | 95,8 | 94,5 | 95,7 | 95,8 | 95,6 | 94,8 | 95,6 | 94,1 | 93,5 | 94,3 | 92,7 |
| Educación secundaria (%) 3/ | 68,0 | 58,8 | 82,9 | 66,1 | 57,9 | 73,8 | 71,7 | 66,8 | 76,9 | 72,0 | 64,6 | 77,4 | 72,3 | 61,9 | 80,7 |
| **Nivel de educación alcanzado (%) 4/** | | | | | | | | | | | | | | | |
| Primaria 5/ | 52,7 | 63,2 | 43,1 | 51,3 | 62,7 | 43,2 | 52,0 | 63,4 | 44,1 | 51,3 | 64,3 | 44,6 | 50,1 | 63,9 | 43,4 |
| Secundaria | 38,2 | 34,2 | 41,9 | 40,0 | 33,7 | 44,5 | 38,8 | 33,5 | 42,5 | 39,4 | 33,1 | 42,7 | 40,5 | 33,7 | 43,7 |
| Superior 6/ | 9,1 | 2,7 | 15,0 | 8,7 | 3,6 | 12,3 | 9,1 | 3,1 | 13,4 | 9,3 | 2,6 | 12,7 | 9,4 | 2,4 | 12,8 |
| **Promedio de años de estudio (en años) 4/** | **7,2** | **6,2** | **8,0** | **7,2** | **6,1** | **7,9** | **7,1** | **5,9** | **7,8** | **7,1** | **5,9** | **7,6** | **7,3** | **6,0** | **7,8** |
| **Distribución % de la población, según años de estudio alcanzado 4/** | | | | | | | | | | | | | | | |
| Con menos de 3 años de estudio | 32,4 | 40,4 | 25,4 | 32,2 | 40,7 | 26,3 | 32,7 | 42,0 | 26,3 | 32,9 | 45,0 | 26,6 | 29,8 | 38,8 | 25,7 |
| Con 4 a 6 años de estudio | 29,9 | 32,0 | 28,1 | 29,7 | 33,3 | 27,1 | 31,0 | 34,5 | 28,6 | 30,1 | 31,3 | 29,5 | 32,0 | 37,8 | 29,3 |
| Con 7 a 11 años de estudio | 29,3 | 25,1 | 32,9 | 30,8 | 23,6 | 35,8 | 28,7 | 21,2 | 33,8 | 29,5 | 21,7 | 33,5 | 30,0 | 21,0 | 34,2 |
| Con 12 y más años de estudio | 8,4 | 2,4 | 13,6 | 7,3 | 2,3 | 10,8 | 7,7 | 2,3 | 11,4 | 7,5 | 2,0 | 10,4 | 8,2 | 2,4 | 10,9 |
| **Acceso a la salud** | | | | | | | | | | | | | | | |
| **Condición de tenencia de seguro de salud** | **100,0** | **100,0** | **100,0** | **100,0** | **100,0** | **100,0** | **100,0** | **100,0** | **100,0** | **100,0** | **100,0** | **100,0** | **100,0** | **100,0** | **100,0** |
| **Con seguro de salud (%)** | **36,4** | **37,6** | **35,0** | **54,0** | **56,5** | **51,8** | **65,2** | **68,9** | **62,0** | **65,9** | **71,8** | **62,2** | **65,9** | **73,6** | **61,4** |
| Únicamente SIS | 24,9 | 33,8 | 14,6 | 42,4 | 52,6 | 33,6 | 51,8 | 63,6 | 41,6 | 54,2 | 68,0 | 45,6 | 51,8 | 69,7 | 41,2 |
| Únicamente EsSalud | 10,6 | 3,5 | 18,8 | 10,4 | 3,3 | 16,7 | 12,3 | 4,7 | 18,9 | 11,0 | 3,8 | 15,5 | 13,2 | 3,1 | 19,2 |
| Con SIS y EsSalud | 0,2 | 0,1 | 0,3 | 0,3 | 0,2 | 0,3 | 0,3 | 0,5 | 0,1 | 0,1 | 0,0 | 0,1 | 0,3 | 0,5 | 0,1 |
| Con otros seguros de salud 7/ | 0,7 | 0,1 | 1,3 | 0,8 | 0,4 | 1,2 | 0,7 | 0,0 | 1,3 | 0,6 | 0,0 | 0,9 | 0,6 | 0,2 | 0,9 |
| **Sin seguro de salud (%)** | **63,6** | **62,4** | **65,0** | **46,0** | **43,5** | **48,2** | **34,8** | **31,1** | **38,0** | **34,1** | **28,2** | **37,8** | **34,1** | **26,4** | **38,6** |

Continúa...

# Costa rural: Perfil de la pobreza, 2007 - 2016

## A. Características de la población

Conclusión.

| Variables e Indicadores | Anual | | | | | | | | | | | | | | |
|---|---|---|---|---|---|---|---|---|---|---|---|---|---|---|---|
| | 2012 | | | 2013 | | | 2014 | | | 2015 | | | 2016 | | |
| | Total | Pobre | No pobre | Total | Pobre | No pobre | Total | Pobre | No pobre | Total | Pobre | No pobre | Total | Pobre | No pobre |
| **Educación** | | | | | | | | | | | | | | | |
| **Tasa de matrícula escolar** | | | | | | | | | | | | | | | |
| De 3 a 5 años de edad (%) | 65,1 | 59,2 | 69,9 | 65,5 | 59,4 | 69,5 | 73,7 | 66,1 | 79,4 | 77,8 | 69,6 | 85,0 | 82,3 | 81,8 | 82,6 |
| De 6 a 11 años de edad (%) | 91,7 | 88,6 | 94,3 | 95,2 | 95,4 | 95,1 | 90,6 | 93,1 | 88,7 | 89,8 | 93,0 | 87,7 | 91,1 | 88,3 | 93,0 |
| De 12 a 16 años de edad (%) | 73,4 | 56,6 | 83,0 | 73,5 | 65,0 | 78,3 | 73,4 | 65,4 | 78,2 | 79,4 | 68,7 | 85,6 | 84,7 | 81,1 | 86,8 |
| **Tasa de asistencia escolar** | | | | | | | | | | | | | | | |
| Educación inicial (%) 1/ | 60,3 | 52,9 | 66,3 | 64,1 | 59,4 | 67,2 | 72,4 | 66,1 | 77,2 | 76,0 | 65,8 | 84,9 | 81,3 | 80,4 | 81,8 |
| Educación primaria (%) 2/ | 90,5 | 87,9 | 92,7 | 94,7 | 94,6 | 94,8 | 90,6 | 93,1 | 88,7 | 89,6 | 93,0 | 87,3 | 90,9 | 88,3 | 92,7 |
| Educación secundaria (%) 3/ | 72,6 | 55,7 | 82,3 | 73,5 | 65,0 | 78,3 | 72,9 | 65,4 | 77,5 | 79,1 | 68,0 | 85,6 | 84,3 | 81,1 | 86,1 |
| **Nivel de educación alcanzado (%) 4/** | | | | | | | | | | | | | | | |
| Primaria 5/ | 48,7 | 63,2 | 43,4 | 51,2 | 63,3 | 47,4 | 50,5 | 60,5 | 47,1 | 50,1 | 61,0 | 46,1 | 48,5 | 58,6 | 45,0 |
| Secundaria | 40,7 | 34,7 | 42,9 | 38,7 | 33,3 | 40,5 | 38,7 | 35,6 | 39,8 | 39,4 | 35,6 | 40,8 | 40,2 | 37,9 | 41,0 |
| Superior 6/ | 10,6 | 2,1 | 13,7 | 10,0 | 3,4 | 12,1 | 10,8 | 3,9 | 13,1 | 10,5 | 3,4 | 13,1 | 11,3 | 3,4 | 14,0 |
| **Promedio de años de estudio (en años) 4/** | **7,4** | **6,0** | **7,9** | **7,3** | **6,2** | **7,6** | **7,4** | **6,3** | **7,7** | **7,3** | **6,2** | **7,6** | **7,4** | **6,1** | **7,8** |
| **Distribución % de la población, según años de estudio alcanzado 4/** | | | | | | | | | | | | | | | |
| Con menos de 3 años de estudio | 28,5 | 36,7 | 25,6 | 29,1 | 39,7 | 25,8 | 29,5 | 40,1 | 26,1 | 26,9 | 35,3 | 24,0 | 26,6 | 36,6 | 23,4 |
| Con 4 a 6 años de estudio | 30,9 | 39,3 | 28,0 | 31,9 | 34,6 | 31,1 | 31,1 | 31,4 | 31,0 | 33,5 | 38,2 | 31,8 | 32,2 | 36,1 | 31,0 |
| Con 7 a 11 años de estudio | 31,3 | 22,3 | 34,4 | 30,9 | 23,6 | 33,2 | 30,8 | 25,5 | 32,5 | 31,4 | 24,5 | 33,7 | 31,3 | 24,8 | 33,4 |
| Con 12 y más años de estudio | 9,3 | 1,8 | 12,0 | 8,1 | 2,2 | 9,9 | 8,6 | 3,0 | 10,4 | 8,3 | 2,1 | 10,4 | 9,9 | 2,5 | 12,2 |
| **Acceso a la salud** | | | | | | | | | | | | | | | |
| **Condición de tenencia de seguro de salud** | **100,0** | **100,0** | **100,0** | **100,0** | **100,0** | **100,0** | **100,0** | **100,0** | **100,0** | **100,0** | **100,0** | **100,0** | **100,0** | **100,0** | **100,0** |
| **Con seguro de salud (%)** | **55,1** | **58,2** | **53,6** | **63,6** | **71,5** | **60,4** | **67,8** | **71,4** | **66,2** | **73,3** | **79,7** | **70,5** | **75,8** | **81,7** | **73,5** |
| Únicamente SIS | 41,2 | 54,8 | 34,9 | 46,7 | 67,3 | 38,3 | 49,1 | 65,3 | 42,4 | 56,3 | 73,3 | 48,8 | 58,0 | 77,0 | 50,3 |
| Únicamente EsSalud | 12,6 | 3,3 | 16,9 | 15,9 | 4,0 | 20,7 | 17,5 | 5,9 | 22,2 | 15,9 | 6,3 | 20,2 | 17,0 | 4,6 | 22,1 |
| Con SIS y EsSalud | 0,0 | 0,0 | 0,0 | 0,0 | 0,0 | 0,0 | 0,0 | 0,0 | 0,0 | 0,0 | 0,0 | 0,0 | 0,0 | 0,0 | 0,0 |
| Con otros seguros de salud 7/ | 1,3 | 0,2 | 1,9 | 1,0 | 0,2 | 1,4 | 1,2 | 0,2 | 1,6 | 1,1 | 0,1 | 1,5 | 0,8 | 0,1 | 1,1 |
| **Sin seguro de salud (%)** | **44,9** | **41,8** | **46,4** | **36,4** | **28,5** | **39,6** | **32,2** | **28,6** | **33,8** | **26,7** | **20,3** | **29,5** | **24,2** | **18,3** | **26,5** |

# Costa rural: Perfil de la pobreza, 2007 - 2016

## A. Características de la población

| Variables e Indicadores | Anual | | | | | | | | | | | | | | |
|---|---|---|---|---|---|---|---|---|---|---|---|---|---|---|---|
| | 2007 | | | 2008 | | | 2009 | | | 2010 | | | 2011 | | |
| | Total | Pobre | No pobre | Total | Pobre | No pobre | Total | Pobre | No pobre | Total | Pobre | No pobre | Total | Pobre | No pobre |
| **Lugar de consulta** | | | | | | | | | | | | | | | |
| Sector Público | 23,2 | 21,6 | 24,9 | 26,0 | 25,9 | 26,1 | 26,7 | 24,3 | 28,8 | 22,3 | 20,7 | 23,2 | 21,0 | 19,0 | 22,1 |
| Sector Privado | 5,0 | 2,8 | 7,3 | 7,0 | 3,2 | 9,8 | 8,1 | 6,0 | 9,8 | 7,6 | 3,6 | 9,7 | 7,1 | 3,8 | 8,9 |
| Otros 8/ | 7,3 | 6,8 | 7,9 | 13,0 | 11,5 | 14,2 | 12,7 | 10,5 | 14,4 | 16,0 | 13,2 | 17,5 | 13,6 | 9,9 | 15,7 |
| No buscó atención | 64,6 | 68,6 | 60,3 | 54,3 | 59,4 | 50,4 | 52,8 | 59,3 | 47,5 | 54,8 | 63,4 | 50,2 | 46,3 | 47,8 | 45,5 |
| **Participación en la actividad económica 9/** | | | | | | | | | | | | | | | |
| **Condición de actividad (%)** | **100,0** | **100,0** | **100,0** | **100,0** | **100,0** | **100,0** | **100,0** | **100,0** | **100,0** | **100,0** | **100,0** | **100,0** | **100,0** | **100,0** | **100,0** |
| PEA | 75,8 | 74,5 | 77,1 | 75,4 | 75,2 | 75,5 | 78,1 | 76,5 | 79,2 | 78,2 | 76,1 | 79,3 | 76,3 | 73,3 | 77,8 |
| No PEA | 24,2 | 25,5 | 22,9 | 24,6 | 24,8 | 24,5 | 21,9 | 23,5 | 20,8 | 21,8 | 23,9 | 20,7 | 23,7 | 26,7 | 22,2 |
| **Categoría de ocupación (%)** | **100,0** | **100,0** | **100,0** | **100,0** | **100,0** | **100,0** | **100,0** | **100,0** | **100,0** | **100,0** | **100,0** | **100,0** | **100,0** | **100,0** | **100,0** |
| Patrono / empleador | 7,6 | 4,3 | 10,6 | 7,1 | 5,3 | 8,4 | 6,3 | 4,4 | 7,6 | 6,1 | 4,3 | 7,1 | 5,1 | 1,5 | 6,7 |
| Asalariados 10/ | 37,5 | 34,3 | 40,3 | 37,5 | 36,0 | 38,6 | 36,3 | 34,9 | 37,3 | 36,9 | 31,3 | 39,8 | 36,3 | 29,5 | 39,4 |
| Trabajador independiente | 37,8 | 40,1 | 35,7 | 38,0 | 38,6 | 37,6 | 38,4 | 38,6 | 38,2 | 40,1 | 42,3 | 39,1 | 41,8 | 46,1 | 39,8 |
| Trabajador familiar no remunerado 11/ | 15,5 | 19,5 | 11,8 | 15,7 | 18,5 | 13,7 | 17,4 | 20,5 | 15,2 | 14,7 | 19,7 | 12,1 | 15,2 | 21,7 | 12,1 |
| Trabajador del hogar | 1,7 | 1,8 | 1,5 | 1,7 | 1,7 | 1,7 | 1,7 | 1,7 | 1,7 | 2,1 | 2,4 | 2,0 | 1,7 | 1,1 | 2,0 |
| **Sector económico (%)** | **100,0** | **100,0** | **100,0** | **100,0** | **100,0** | **100,0** | **100,0** | **100,0** | **100,0** | **100,0** | **100,0** | **100,0** | **100,0** | **100,0** | **100,0** |
| Primario (%) 12/ | 68,0 | 76,7 | 59,9 | 67,6 | 74,5 | 62,7 | 68,9 | 79,0 | 62,0 | 64,7 | 78,4 | 57,8 | 65,4 | 77,8 | 59,7 |
| Secundario (%) 13/ | 7,8 | 6,4 | 9,0 | 7,2 | 6,6 | 7,6 | 7,2 | 7,2 | 7,3 | 7,8 | 5,5 | 9,0 | 9,1 | 8,9 | 9,2 |
| Terciario (%) 14/ | 24,3 | 16,9 | 31,1 | 25,3 | 19,0 | 29,7 | 23,9 | 13,8 | 30,7 | 27,5 | 16,1 | 33,2 | 25,4 | 13,3 | 31,0 |
| **Estructura del mercado de Trabajo** | **100,0** | **100,0** | **100,0** | **100,0** | **100,0** | **100,0** | **100,0** | **100,0** | **100,0** | **100,0** | **100,0** | **100,0** | **100,0** | **100,0** | **100,0** |
| Sector Público | 2,5 | 0,7 | 4,2 | 3,6 | 2,4 | 4,5 | 3,3 | 1,3 | 4,7 | 3,5 | 1,8 | 4,4 | 3,2 | 0,9 | 4,2 |
| Micro Empresa de 2 a 9 trabajadores | 25,9 | 24,3 | 27,3 | 26,1 | 25,4 | 26,6 | 23,8 | 24,1 | 23,6 | 25,3 | 21,6 | 27,3 | 22,9 | 19,8 | 24,3 |
| Pequeña Empresa de 10 a 49 trabajadores | 10,2 | 10,2 | 10,2 | 9,5 | 10,0 | 9,1 | 8,9 | 9,6 | 8,4 | 8,6 | 7,8 | 9,0 | 7,6 | 7,3 | 7,7 |
| Mediana y Grande de 50 a más trabajadores | 6,5 | 3,5 | 9,3 | 5,3 | 3,3 | 6,7 | 6,8 | 4,8 | 8,2 | 5,6 | 4,4 | 6,2 | 7,6 | 3,3 | 9,5 |
| Independientes | 37,9 | 40,1 | 35,8 | 38,2 | 38,8 | 37,8 | 38,4 | 38,6 | 38,3 | 40,4 | 42,6 | 39,2 | 42,2 | 46,2 | 40,3 |
| Trabajador familiar no remunerado 11/ | 15,4 | 19,4 | 11,7 | 15,5 | 18,3 | 13,6 | 17,1 | 19,9 | 15,2 | 14,5 | 19,4 | 12,0 | 14,9 | 21,3 | 12,0 |
| Trabajador del hogar | 1,7 | 1,8 | 1,5 | 1,7 | 1,7 | 1,7 | 1,7 | 1,7 | 1,7 | 2,1 | 2,4 | 2,0 | 1,7 | 1,1 | 2,0 |

Continúa...

# Costa rural: Perfil de la pobreza, 2007 - 2016

## A. Características de la población

Conclusión.

| Variables e Indicadores | Anual | | | | | | | | | | | | | | |
|---|---|---|---|---|---|---|---|---|---|---|---|---|---|---|---|
| | 2012 | | | 2013 | | | 2014 | | | 2015 | | | 2016 | | |
| | Total | Pobre | No pobre | Total | Pobre | No pobre | Total | Pobre | No pobre | Total | Pobre | No pobre | Total | Pobre | No pobre |
| **Lugar de consulta** | | | | | | | | | | | | | | | |
| Sector Público | 18,9 | 15,1 | 20,5 | 25,5 | 30,2 | 23,8 | 19,4 | 15,8 | 20,8 | 25,8 | 25,7 | 25,8 | 27,1 | 27,1 | 27,1 |
| Sector Privado | 7,3 | 2,8 | 9,2 | 7,0 | 2,6 | 8,5 | 7,6 | 3,9 | 9,1 | 9,3 | 3,6 | 11,4 | 7,9 | 3,2 | 9,5 |
| Otros 8/ | 12,0 | 9,1 | 13,2 | 16,2 | 14,5 | 16,8 | 12,4 | 7,3 | 14,3 | 18,0 | 16,8 | 18,4 | 17,1 | 11,3 | 19,0 |
| No buscó atención | 50,5 | 54,5 | 48,8 | 52,4 | 53,7 | 51,9 | 43,9 | 44,8 | 43,6 | 47,9 | 53,9 | 45,8 | 48,6 | 58,7 | 45,3 |
| **Participación en la actividad económica 9/** | | | | | | | | | | | | | | | |
| **Condición de actividad (%)** | **100,0** | **100,0** | **100,0** | **100,0** | **100,0** | **100,0** | **100,0** | **100,0** | **100,0** | **100,0** | **100,0** | **100,0** | **100,0** | **100,0** | **100,0** |
| PEA | 76,0 | 71,0 | 77,9 | 77,9 | 73,3 | 79,4 | 74,6 | 69,8 | 76,2 | 75,5 | 72,2 | 76,7 | 71,9 | 63,9 | 74,7 |
| No PEA | 24,0 | 29,0 | 22,1 | 22,1 | 26,7 | 20,6 | 25,4 | 30,2 | 23,8 | 24,5 | 27,8 | 23,3 | 28,1 | 36,1 | 25,3 |
| **Categoría de ocupación (%)** | **100,0** | **100,0** | **100,0** | **100,0** | **100,0** | **100,0** | **100,0** | **100,0** | **100,0** | **100,0** | **100,0** | **100,0** | **100,0** | **100,0** | **100,0** |
| Patrono / empleador | 5,6 | 3,5 | 6,3 | 4,6 | 2,2 | 5,2 | 4,4 | 2,3 | 5,0 | 3,9 | 1,3 | 4,8 | 4,1 | 1,4 | 4,9 |
| Asalariados 10/ | 40,0 | 36,3 | 41,2 | 37,5 | 29,4 | 39,9 | 39,6 | 32,9 | 41,8 | 40,2 | 36,0 | 41,6 | 41,0 | 36,8 | 42,3 |
| Trabajador independiente | 38,5 | 38,8 | 38,4 | 41,6 | 44,6 | 40,7 | 42,4 | 45,3 | 41,5 | 41,0 | 42,4 | 40,5 | 43,0 | 46,4 | 42,0 |
| Trabajador familiar no remunerado 11/ | 14,5 | 19,5 | 12,9 | 14,6 | 22,4 | 12,3 | 12,5 | 19,2 | 10,3 | 13,5 | 19,8 | 11,4 | 10,7 | 14,2 | 9,7 |
| Trabajador del hogar | 1,4 | 2,0 | 1,2 | 1,7 | 1,3 | 1,8 | 1,1 | 0,2 | 1,3 | 1,4 | 0,5 | 1,7 | 1,1 | 1,1 | 1,1 |
| **Sector económico (%)** | **100,0** | **100,0** | **100,0** | **100,0** | **100,0** | **100,0** | **100,0** | **100,0** | **100,0** | **100,0** | **100,0** | **100,0** | **100,0** | **100,0** | **100,0** |
| Primario (%) 12/ | 64,7 | 82,8 | 58,5 | 63,9 | 77,4 | 59,9 | 62,8 | 77,8 | 58,0 | 67,1 | 78,6 | 63,0 | 66,4 | 79,0 | 62,6 |
| Secundario (%) 13/ | 9,2 | 6,0 | 10,2 | 8,3 | 7,9 | 8,5 | 8,2 | 6,0 | 8,9 | 7,8 | 6,2 | 8,4 | 8,5 | 6,7 | 9,1 |
| Terciario (%) 14/ | 26,1 | 11,2 | 31,2 | 27,7 | 14,7 | 31,6 | 29,0 | 16,2 | 33,0 | 25,1 | 15,1 | 28,5 | 25,1 | 14,3 | 28,3 |
| **Estructura del mercado de Trabajo** | **100,0** | **100,0** | **100,0** | **100,0** | **100,0** | **100,0** | **100,0** | **100,0** | **100,0** | **100,0** | **100,0** | **100,0** | **100,0** | **100,0** | **100,0** |
| Sector Público | 3,0 | 0,7 | 3,8 | 3,4 | 1,5 | 4,0 | 3,8 | 1,3 | 4,6 | 3,0 | 1,0 | 3,7 | 3,1 | 1,1 | 3,7 |
| Micro Empresa de 2 a 9 trabajadores | 26,1 | 26,9 | 25,8 | 23,1 | 23,5 | 23,0 | 24,8 | 23,4 | 25,2 | 25,8 | 27,4 | 25,3 | 25,9 | 28,9 | 25,0 |
| Pequeña Empresa de 10 a 49 trabajadores | 9,1 | 8,7 | 9,2 | 7,1 | 4,9 | 7,8 | 7,2 | 6,8 | 7,3 | 7,3 | 4,7 | 8,2 | 7,2 | 5,9 | 7,6 |
| Mediana y Grande de 50 a más trabajadores | 7,3 | 3,1 | 8,7 | 8,2 | 1,8 | 10,1 | 8,4 | 3,9 | 9,8 | 7,9 | 4,2 | 9,2 | 8,9 | 2,1 | 10,9 |
| Independientes | 38,9 | 39,2 | 38,8 | 41,9 | 44,9 | 41,1 | 42,6 | 45,4 | 41,7 | 41,2 | 42,4 | 40,7 | 43,4 | 46,5 | 42,4 |
| Trabajador familiar no remunerado 11/ | 14,3 | 19,4 | 12,5 | 14,4 | 22,1 | 12,2 | 12,2 | 18,9 | 10,0 | 13,3 | 19,7 | 11,1 | 10,4 | 14,3 | 9,3 |
| Trabajador del hogar | 1,4 | 2,0 | 1,2 | 1,7 | 1,3 | 1,8 | 1,1 | 0,2 | 1,3 | 1,4 | 0,6 | 1,8 | 1,1 | 1,1 | 1,1 |

# Costa rural: Perfil de la pobreza, 2007 - 2016

## A. Características de la población

| Variables e Indicadores | Anual | | | | | | | | | | | | | | |
|---|---|---|---|---|---|---|---|---|---|---|---|---|---|---|---|
| | 2007 | | | 2008 | | | 2009 | | | 2010 | | | 2011 | | |
| | Total | Pobre | No pobre | Total | Pobre | No pobre | Total | Pobre | No pobre | Total | Pobre | No pobre | Total | Pobre | No pobre |
| **Tamaño de empresa (%)** | **100,0** | **100,0** | **100,0** | **100,0** | **100,0** | **100,0** | **100,0** | **100,0** | **100,0** | **100,0** | **100,0** | **100,0** | **100,0** | **100,0** | **100,0** |
| De 1 a 5 trabajadores | 70,8 | 74,2 | 67,6 | 69,9 | 71,1 | 69,1 | 71,2 | 72,6 | 70,3 | 70,6 | 72,9 | 69,4 | 72,4 | 77,2 | 70,2 |
| De 6 a 10 trabajadores | 11,7 | 13,3 | 10,2 | 13,2 | 15,5 | 11,5 | 11,0 | 12,7 | 9,9 | 13,1 | 14,4 | 12,4 | 10,4 | 12,3 | 9,5 |
| De 11 a 50 trabajadores | 9,2 | 9,2 | 9,2 | 7,9 | 7,5 | 8,1 | 8,2 | 9,1 | 7,6 | 7,7 | 6,5 | 8,2 | 6,0 | 6,5 | 5,8 |
| De 51 y más trabajadores | 8,3 | 3,3 | 12,8 | 8,6 | 5,2 | 11,0 | 9,1 | 5,5 | 11,5 | 8,0 | 5,5 | 9,3 | 10,6 | 4,0 | 13,6 |
| No especificado | 0,1 | 0,0 | 0,1 | 0,4 | 0,7 | 0,3 | 0,5 | 0,1 | 0,7 | 0,7 | 0,7 | 0,6 | 0,6 | 0,0 | 0,8 |
| **Condición de acceso a sistema de pensiones 15/** | **100,0** | **100,0** | **100,0** | **100,0** | **100,0** | **100,0** | **100,0** | **100,0** | **100,0** | **100,0** | **100,0** | **100,0** | **100,0** | **100,0** | **100,0** |
| **Con acceso a sistema de pensiones (%)** | **16,7** | **6,6** | **26,0** | **16,2** | **6,9** | **22,8** | **18,3** | **10,8** | **23,3** | **17,6** | **9,9** | **21,5** | **21,3** | **10,3** | **26,3** |
| Sistema Privado de Pensiones (AFP) | 8,7 | 3,2 | 13,7 | 8,8 | 3,6 | 12,5 | 9,2 | 6,2 | 11,2 | 9,7 | 5,4 | 11,8 | 12,9 | 6,2 | 16,0 |
| Sistema Nacional de Pensiones Ley 19990 | 7,1 | 2,9 | 10,9 | 6,8 | 3,0 | 9,5 | 7,8 | 4,2 | 10,2 | 7,1 | 3,9 | 8,7 | 7,7 | 3,7 | 9,5 |
| Sistema Nacional de Pensiones Ley 20530 | 0,4 | 0,0 | 0,6 | 0,4 | 0,0 | 0,6 | 0,3 | 0,0 | 0,4 | 0,3 | 0,0 | 0,4 | 0,4 | 0,2 | 0,5 |
| Cuenta con al menos dos pensiones | 0,0 | 0,0 | 0,1 | 0,0 | 0,0 | 0,0 | 0,1 | 0,0 | 0,1 | 0,0 | 0,0 | 0,0 | 0,0 | 0,0 | 0,0 |
| Otro | 0,6 | 0,4 | 0,7 | 0,3 | 0,3 | 0,2 | 1,0 | 0,4 | 1,4 | 0,6 | 0,6 | 0,6 | 0,3 | 0,2 | 0,4 |
| **No tiene Sistema de Pensiones (%)** | **83,3** | **93,4** | **74,0** | **83,8** | **93,1** | **77,2** | **81,7** | **89,2** | **76,7** | **82,4** | **90,1** | **78,5** | **78,7** | **89,7** | **73,7** |

Continúa...

# Costa rural: Perfil de la pobreza, 2007 - 2016

## A. Características de la población

Conclusión.

| Variables e Indicadores | Anual | | | | | | | | | | | | | | |
|---|---|---|---|---|---|---|---|---|---|---|---|---|---|---|---|
| | 2012 | | | 2013 | | | 2014 | | | 2015 | | | 2016 | | |
| | Total | Pobre | No pobre | Total | Pobre | No pobre | Total | Pobre | No pobre | Total | Pobre | No pobre | Total | Pobre | No pobre |
| **Tamaño de empresa (%)** | **100,0** | **100,0** | **100,0** | **100,0** | **100,0** | **100,0** | **100,0** | **100,0** | **100,0** | **100,0** | **100,0** | **100,0** | **100,0** | **100,0** | **100,0** |
| De 1 a 5 trabajadores | 71,4 | 76,1 | 69,8 | 72,9 | 80,6 | 70,7 | 73,2 | 81,4 | 70,6 | 74,5 | 80,6 | 72,4 | 73,8 | 80,8 | 71,8 |
| De 6 a 10 trabajadores | 10,5 | 13,0 | 9,7 | 9,3 | 11,3 | 8,7 | 8,9 | 8,5 | 9,0 | 8,3 | 10,3 | 7,6 | 7,6 | 11,2 | 6,5 |
| De 11 a 50 trabajadores | 7,6 | 6,5 | 8,0 | 6,0 | 4,4 | 6,5 | 6,1 | 5,0 | 6,4 | 6,4 | 3,9 | 7,3 | 6,7 | 4,8 | 7,3 |
| De 51 y más trabajadores | 9,5 | 3,2 | 11,7 | 11,0 | 3,4 | 13,3 | 11,3 | 5,1 | 13,2 | 10,4 | 5,1 | 12,3 | 11,4 | 3,0 | 13,9 |
| No especificado | 1,0 | 1,2 | 0,9 | 0,8 | 0,4 | 0,9 | 0,6 | 0,0 | 0,8 | 0,4 | 0,1 | 0,5 | 0,4 | 0,2 | 0,5 |
| **Condición de acceso a sistema de pensiones 15/** | **100,0** | **100,0** | **100,0** | **100,0** | **100,0** | **100,0** | **100,0** | **100,0** | **100,0** | **100,0** | **100,0** | **100,0** | **100,0** | **100,0** | **100,0** |
| **Con acceso a sistema de pensiones (%)** | **22,1** | **10,8** | **25,8** | **22,5** | **7,1** | **27,1** | **24,1** | **7,8** | **29,3** | **22,6** | **10,2** | **26,9** | **24,1** | **8,1** | **28,8** |
| Sistema Privado de Pensiones (AFP) | 14,1 | 8,4 | 16,1 | 13,5 | 5,1 | 16,0 | 13,9 | 5,1 | 16,7 | 14,1 | 7,8 | 16,2 | 14,3 | 5,3 | 17,0 |
| Sistema Nacional de Pensiones Ley 19990 | 7,3 | 2,1 | 9,0 | 8,1 | 1,3 | 10,1 | 9,3 | 2,4 | 11,5 | 7,5 | 2,0 | 9,4 | 9,0 | 2,3 | 10,9 |
| Sistema Nacional de Pensiones Ley 20530 | 0,4 | 0,2 | 0,4 | 0,2 | 0,4 | 0,2 | 0,2 | 0,3 | 0,2 | 0,4 | 0,3 | 0,4 | 0,3 | 0,0 | 0,4 |
| Cuenta con al menos dos pensiones | 0,0 | 0,0 | 0,0 | 0,0 | 0,0 | 0,0 | 0,1 | 0,0 | 0,1 | 0,1 | 0,0 | 0,1 | 0,1 | 0,0 | 0,1 |
| Otro | 0,3 | 0,0 | 0,3 | 0,7 | 0,4 | 0,8 | 0,6 | 0,0 | 0,8 | 0,5 | 0,1 | 0,7 | 0,4 | 0,4 | 0,4 |
| **No tiene Sistema de Pensiones (%)** | **77,9** | **89,2** | **74,2** | **77,5** | **92,9** | **72,9** | **75,9** | **92,2** | **70,7** | **77,4** | **89,8** | **73,1** | **75,9** | **91,9** | **71,2** |

**Nota:** Serie actualizada con estimaciones ajustadas a las proyecciones de población (sin ajuste por grupos de edad).
1/ Se refiere a la asistencia a educación inicial de la población de 3 a 5 años de edad.
2/ Se refiere a la asistencia a algún grado de educación primaria de la población de 6 a 11 años de edad.
3/ Se refiere a la asistencia a algún año de educación secundaria de la población de 12 a 16 años de edad.
4/ Población de 15 y más años de edad.
5/ Incluye a los que tienen inicial o no tienen nivel de educación alguno.
6/ Incluye superior no universitario, superior universitario y Post grado.
7/ Comprende seguro privado de salud, seguro de las Fuerzas Armadas y Policiales,seguro universitario, seguro escolar privado, etc.
8/ Incluye Farmacia o botica, su domicilio, casa de huesero, curandero.
9/ Población de 14 y más años de edad.
10/ Comprende empleados y obreros.
11/ Incluye también los trabajadores no remunerados de otros hogares y a practicantes sin remuneración.
12/ Comprende agricultura, pesca y explotación de minas y cantera.
13/ Comprende manufactura y construcción.
14/ Comprende servicios.
15/ Comprende PEA ocupada o desocupada.
**Fuente: Instituto Nacional de Estadística e Informática - Encuesta Nacional de Hogares.**

# Costa rural: Perfil de la pobreza, 2007 - 2016

## B. Características de los hogares

| Variables e Indicadores | Anual | | | | | | | | | | | | | | |
|---|---|---|---|---|---|---|---|---|---|---|---|---|---|---|---|
| | 2007 | | | 2008 | | | 2009 | | | 2010 | | | 2011 | | |
| | Total | Pobre | No pobre | Total | Pobre | No pobre | Total | Pobre | No pobre | Total | Pobre | No pobre | Total | Pobre | No pobre |
| **Jefatura de hogar** | | | | | | | | | | | | | | | |
| **Total (%)** | **100,0** | **100,0** | **100,0** | **100,0** | **100,0** | **100,0** | **100,0** | **100,0** | **100,0** | **100,0** | **100,0** | **100,0** | **100,0** | **100,0** | **100,0** |
| Hombre | 83,2 | 83,2 | 83,1 | 85,8 | 88,0 | 84,4 | 85,4 | 89,1 | 83,1 | 84,4 | 85,1 | 84,1 | 82,5 | 87,4 | 80,5 |
| Mujer | 16,8 | 16,8 | 16,9 | 14,2 | 12,0 | 15,6 | 14,6 | 10,9 | 16,9 | 15,6 | 14,9 | 15,9 | 17,5 | 12,6 | 19,5 |
| **Edad promedio del jefe(a) de hogar (en años)** | **50,7** | **48,5** | **52,5** | **51,0** | **49,7** | **51,8** | **51,4** | **50,0** | **52,3** | **51,6** | **51,8** | **51,5** | **52,7** | **52,2** | **52,8** |
| **Composición parental de los hogares** | | | | | | | | | | | | | | | |
| **Hogares con Jefa mujer (%)** | **100,0** | **100,0** | **100,0** | **100,0** | **100,0** | **100,0** | **100,0** | **100,0** | **100,0** | **100,0** | **100,0** | **100,0** | **100,0** | **100,0** | **100,0** |
| Con hijos u otros parientes | 64,0 | 72,1 | 57,3 | 66,5 | 70,5 | 64,6 | 62,9 | 64,8 | 62,1 | 58,8 | 73,0 | 52,7 | 56,8 | 64,7 | 54,6 |
| Con cónyuge y con hijos | 4,8 | 4,5 | 5,0 | 7,5 | 5,8 | 8,3 | 8,4 | 5,4 | 9,7 | 5,2 | 0,7 | 7,2 | 5,7 | 3,5 | 6,3 |
| Con cónyuge y sin hijos | 1,3 | 0,0 | 2,3 | 2,0 | 3,9 | 1,0 | 1,2 | 0,0 | 1,7 | 0,7 | 0,0 | 1,0 | 1,2 | 0,0 | 1,5 |
| Sin cónyuge ni hijos | 30,0 | 23,4 | 35,4 | 24,1 | 19,8 | 26,1 | 27,5 | 29,8 | 26,5 | 35,3 | 26,3 | 39,2 | 36,4 | 31,8 | 37,6 |
| **Hogares con Jefe hombre (%)** | **100,0** | **100,0** | **100,0** | **100,0** | **100,0** | **100,0** | **100,0** | **100,0** | **100,0** | **100,0** | **100,0** | **100,0** | **100,0** | **100,0** | **100,0** |
| Con hijos u otros parientes | 4,0 | 2,4 | 5,4 | 4,2 | 4,8 | 3,8 | 3,6 | 4,5 | 3,0 | 3,2 | 2,3 | 3,6 | 3,6 | 1,8 | 4,4 |
| Con cónyuge y con hijos | 73,9 | 85,9 | 63,9 | 70,2 | 81,3 | 62,9 | 71,9 | 80,8 | 65,9 | 73,1 | 82,2 | 68,9 | 68,4 | 81,0 | 62,7 |
| Con cónyuge y sin hijos | 11,0 | 7,9 | 13,7 | 13,5 | 7,6 | 17,5 | 12,9 | 10,7 | 14,4 | 13,9 | 11,6 | 15,0 | 16,1 | 10,8 | 18,5 |
| Sin cónyuge ni hijos | 11,0 | 3,8 | 17,0 | 12,1 | 6,3 | 15,9 | 11,6 | 4,0 | 16,7 | 9,8 | 3,9 | 12,5 | 11,9 | 6,4 | 14,4 |
| **Estructura demográfica de los hogares** | | | | | | | | | | | | | | | |
| **Total (%)** | **100,0** | **100,0** | **100,0** | **100,0** | **100,0** | **100,0** | **100,0** | **100,0** | **100,0** | **100,0** | **100,0** | **100,0** | **100,0** | **100,0** | **100,0** |
| **Con miembros menores de 18 años de edad** | **67,6** | **81,1** | **56,3** | **66,6** | **81,3** | **57,3** | **66,7** | **82,0** | **57,1** | **67,3** | **79,1** | **61,8** | **60,9** | **75,3** | **54,8** |
| Con al menos un(a) niño(a) menor de 12 años | 30,4 | 33,6 | 27,8 | 26,6 | 32,1 | 23,2 | 26,6 | 31,2 | 23,7 | 26,4 | 30,1 | 24,7 | 22,7 | 23,8 | 22,3 |
| Con al menos un(a) adolescente de 12 a 17 años | 13,6 | 13,2 | 14,0 | 13,7 | 10,5 | 15,7 | 11,6 | 8,1 | 13,8 | 14,6 | 13,2 | 15,3 | 12,4 | 9,3 | 13,8 |
| Con al menos un(a) niño(a) y al menos un(a) adolescente | 23,5 | 34,3 | 14,5 | 26,3 | 38,8 | 18,5 | 28,5 | 42,7 | 19,5 | 26,3 | 35,8 | 21,9 | 25,7 | 42,1 | 18,7 |
| **Sin ningún miembro menor de 18 años de edad** | **32,4** | **18,9** | **43,7** | **33,4** | **18,7** | **42,7** | **33,3** | **18,0** | **42,9** | **32,7** | **20,9** | **38,2** | **39,1** | **24,7** | **45,2** |
| **Promedio de miembros del hogar (Nº de personas)** | **4,0** | **4,7** | **3,4** | **4,1** | **4,9** | **3,6** | **4,1** | **4,9** | **3,6** | **4,0** | **4,8** | **3,6** | **3,9** | **4,8** | **3,5** |

Continúa...

# Costa rural: Perfil de la pobreza, 2007 - 2016

## B. Características de los hogares

Conclusión.

| Variables e Indicadores | Anual | | | | | | | | | | | | | | |
|---|---|---|---|---|---|---|---|---|---|---|---|---|---|---|---|
| | 2012 | | | 2013 | | | 2014 | | | 2015 | | | 2016 | | |
| | Total | Pobre | No pobre | Total | Pobre | No pobre | Total | Pobre | No pobre | Total | Pobre | No pobre | Total | Pobre | No pobre |
| **Jefatura de hogar** | | | | | | | | | | | | | | | |
| **Total (%)** | **100,0** | **100,0** | **100,0** | **100,0** | **100,0** | **100,0** | **100,0** | **100,0** | **100,0** | **100,0** | **100,0** | **100,0** | **100,0** | **100,0** | **100,0** |
| Hombre | 83,8 | 85,7 | 83,1 | 82,2 | 88,3 | 80,5 | 82,6 | 88,2 | 80,9 | 82,9 | 87,4 | 81,5 | 82,8 | 82,7 | 82,9 |
| Mujer | 16,2 | 14,3 | 16,9 | 17,8 | 11,7 | 19,5 | 17,4 | 11,8 | 19,1 | 17,1 | 12,6 | 18,5 | 17,2 | 17,3 | 17,1 |
| **Edad promedio del jefe(a) de hogar (en años)** | **52,9** | **50,6** | **53,7** | **53,3** | **50,9** | **54,0** | **54,8** | **54,1** | **55,0** | **52,0** | **49,9** | **52,6** | **52,8** | **51,5** | **53,2** |
| **Composición parental de los hogares** | | | | | | | | | | | | | | | |
| **Hogares con Jefa mujer (%)** | **100,0** | **100,0** | **100,0** | **100,0** | **100,0** | **100,0** | **100,0** | **100,0** | **100,0** | **100,0** | **100,0** | **100,0** | **100,0** | **100,0** | **100,0** |
| Con hijos u otros parientes | 62,6 | 56,2 | 64,4 | 59,5 | 69,8 | 57,7 | 59,8 | 62,4 | 59,4 | 54,3 | 66,5 | 51,8 | 53,0 | 64,7 | 49,7 |
| Con cónyuge y con hijos | 5,9 | 3,1 | 6,7 | 6,8 | 17,1 | 5,1 | 6,4 | 9,9 | 5,8 | 11,2 | 15,7 | 10,2 | 9,0 | 5,0 | 10,2 |
| Con cónyuge y sin hijos | 2,2 | 4,1 | 1,7 | 4,2 | 2,5 | 4,4 | 2,7 | 9,9 | 1,4 | 4,0 | 6,3 | 3,5 | 6,4 | 5,0 | 6,8 |
| Sin cónyuge ni hijos | 29,2 | 36,6 | 27,2 | 29,5 | 10,7 | 32,8 | 31,1 | 17,8 | 33,5 | 30,6 | 11,5 | 34,5 | 31,5 | 25,4 | 33,3 |
| **Hogares con Jefe hombre (%)** | **100,0** | **100,0** | **100,0** | **100,0** | **100,0** | **100,0** | **100,0** | **100,0** | **100,0** | **100,0** | **100,0** | **100,0** | **100,0** | **100,0** | **100,0** |
| Con hijos u otros parientes | 3,9 | 3,3 | 4,1 | 4,0 | 2,3 | 4,6 | 3,6 | 3,9 | 3,5 | 2,7 | 2,2 | 2,9 | 3,6 | 1,7 | 4,2 |
| Con cónyuge y con hijos | 72,5 | 85,0 | 68,2 | 70,1 | 82,8 | 66,1 | 66,9 | 79,5 | 62,9 | 68,9 | 85,5 | 63,6 | 66,9 | 83,7 | 62,2 |
| Con cónyuge y sin hijos | 12,4 | 7,1 | 14,2 | 14,8 | 11,4 | 15,8 | 19,3 | 10,5 | 22,2 | 17,3 | 8,1 | 20,3 | 17,0 | 11,4 | 18,5 |
| Sin cónyuge ni hijos | 11,2 | 4,5 | 13,5 | 11,1 | 3,4 | 13,5 | 10,1 | 6,1 | 11,4 | 11,1 | 4,3 | 13,3 | 12,5 | 3,2 | 15,1 |
| **Estructura demográfica de los hogares** | | | | | | | | | | | | | | | |
| **Total (%)** | **100,0** | **100,0** | **100,0** | **100,0** | **100,0** | **100,0** | **100,0** | **100,0** | **100,0** | **100,0** | **100,0** | **100,0** | **100,0** | **100,0** | **100,0** |
| **Con miembros menores de 18 años de edad** | **64,5** | **83,8** | **58,3** | **61,4** | **80,9** | **55,8** | **57,7** | **75,4** | **52,5** | **59,8** | **81,3** | **53,3** | **60,1** | **81,9** | **54,0** |
| Con al menos un(a) niño(a) menor de 12 años | 25,5 | 31,5 | 23,6 | 24,2 | 30,7 | 22,4 | 22,7 | 24,5 | 22,2 | 26,6 | 30,0 | 25,5 | 25,4 | 31,1 | 23,8 |
| Con al menos un(a) adolescente de 12 a 17 años | 15,6 | 12,2 | 16,7 | 13,2 | 8,8 | 14,5 | 12,3 | 11,2 | 12,7 | 11,0 | 12,2 | 10,6 | 11,1 | 9,5 | 11,6 |
| Con al menos un(a) niño(a) y al menos un(a) adolescente | 23,4 | 40,1 | 18,0 | 24,0 | 41,3 | 18,9 | 22,6 | 39,7 | 17,6 | 22,2 | 39,1 | 17,1 | 23,5 | 41,3 | 18,6 |
| **Sin ningún miembro menor de 18 años de edad** | **38,4** | **21,6** | **41,1** | **38,6** | **19,1** | **44,2** | **42,3** | **24,6** | **47,5** | **40,2** | **18,7** | **46,7** | **39,9** | **18,1** | **46,0** |
| **Promedio de miembros del hogar (Nº de personas)** | **4,0** | **5,1** | **3,6** | **3,8** | **4,9** | **3,5** | **3,7** | **4,8** | **3,4** | **3,7** | **4,9** | **3,4** | **3,7** | **5,0** | **3,4** |

# Costa rural: Perfil de la pobreza, 2007 - 2016

## B. Características de los hogares

| Variables e Indicadores | Anual | | | | | | | | | | | | | | |
|---|---|---|---|---|---|---|---|---|---|---|---|---|---|---|---|
| | 2007 | | | 2008 | | | 2009 | | | 2010 | | | 2011 | | |
| | Total | Pobre | No pobre | Total | Pobre | No pobre | Total | Pobre | No pobre | Total | Pobre | No pobre | Total | Pobre | No pobre |
| **Tipos de hogar** | | | | | | | | | | | | | | | |
| **Total (%)** | **100,0** | **100,0** | **100,0** | **100,0** | **100,0** | **100,0** | **100,0** | **100,0** | **100,0** | **100,0** | **100,0** | **100,0** | **100,0** | **100,0** | **100,0** |
| Unipersonal 1/ | 11,6 | 5,2 | 16,9 | 11,4 | 6,1 | 14,7 | 11,8 | 4,6 | 16,4 | 11,3 | 3,9 | 14,7 | 12,9 | 6,2 | 15,8 |
| Nuclear 2/ | 62,9 | 67,1 | 59,5 | 62,9 | 63,4 | 62,6 | 63,3 | 64,8 | 62,3 | 66,3 | 68,0 | 65,5 | 62,0 | 62,9 | 61,7 |
| Extendido 3/ | 20,7 | 22,9 | 18,8 | 20,9 | 26,2 | 17,5 | 20,4 | 25,0 | 17,6 | 17,4 | 21,0 | 15,8 | 19,4 | 24,3 | 17,3 |
| Compuesto 4/ | 2,2 | 2,9 | 1,7 | 2,4 | 2,4 | 2,4 | 2,4 | 3,4 | 1,8 | 2,5 | 3,7 | 1,9 | 2,4 | 3,2 | 2,1 |
| Sin núcleo 5/ | 2,5 | 1,8 | 3,1 | 2,4 | 1,8 | 2,7 | 2,1 | 2,2 | 2,0 | 2,5 | 3,4 | 2,1 | 3,2 | 3,5 | 3,1 |
| **Acceso del hogar a servicios básicos** | | | | | | | | | | | | | | | |
| Hogares con agua por red pública (%) | 42,4 | 38,2 | 45,8 | 35,8 | 35,2 | 36,3 | 41,3 | 42,2 | 40,8 | 48,0 | 42,2 | 50,6 | 47,3 | 37,7 | 51,4 |
| Hogares con red pública de alcantarillado (%) 6/ | 26,5 | 18,3 | 33,4 | 30,9 | 24,6 | 34,9 | 31,9 | 24,0 | 36,9 | 32,1 | 24,7 | 35,6 | 33,8 | 24,9 | 37,6 |
| Hogares con energía eléctrica por red pública (%) | 57,9 | 48,0 | 66,2 | 61,4 | 51,5 | 67,6 | 68,3 | 60,9 | 72,9 | 71,0 | 62,4 | 75,0 | 79,3 | 67,9 | 84,1 |
| **Acceso a las TICs 7/** | | | | | | | | | | | | | | | |
| Hogares con computadora (%) | 1,3 | 0,2 | 2,3 | 3,1 | 0,4 | 4,8 | 3,8 | 0,4 | 6,0 | 4,9 | 1,0 | 6,6 | 5,8 | 0,3 | 8,1 |
| Hogares con teléfono por línea (%) | 3,3 | 0,0 | 6,1 | 4,3 | 1,5 | 6,0 | 4,9 | 1,3 | 7,1 | 7,5 | 1,6 | 10,2 | 8,2 | 1,8 | 10,9 |
| Hogares con internet (%) | 0,1 | 0,0 | 0,2 | 0,2 | 0,0 | 0,4 | 0,3 | 0,0 | 0,4 | 0,9 | 0,0 | 1,3 | 1,2 | 0,0 | 1,7 |
| **Combustible que utilizan los hogares para cocinar los alimentos 8/** | | | | | | | | | | | | | | | |
| Solo gas 9/ | 10,2 | 0,3 | 18,4 | 12,0 | 3,1 | 17,6 | 10,4 | 2,0 | 15,7 | 10,5 | 1,9 | 14,5 | 13,1 | 1,3 | 18,1 |
| Gas y otro combustible 10/ | 19,8 | 8,9 | 28,8 | 23,1 | 12,5 | 29,7 | 28,7 | 18,0 | 35,3 | 30,2 | 14,5 | 37,5 | 29,0 | 7,9 | 38,0 |
| Solo leña 11/ | 54,0 | 75,6 | 35,9 | 40,8 | 54,3 | 32,3 | 42,8 | 63,0 | 30,1 | 38,0 | 64,8 | 25,6 | 38,7 | 68,8 | 26,0 |
| Otro 12/ | 11,5 | 13,3 | 10,0 | 19,9 | 26,6 | 15,6 | 13,2 | 14,5 | 12,4 | 17,4 | 16,7 | 17,7 | 15,2 | 21,0 | 12,7 |
| **Condición de tenencia de la vivienda** | | | | | | | | | | | | | | | |
| **Total (%)** | | | | | | | | | | | | | | | |
| Alquilada | 1,5 | 0,7 | 2,2 | 1,1 | 1,0 | 1,2 | 2,0 | 0,8 | 2,7 | 1,9 | 0,3 | 2,6 | 1,4 | 0,5 | 1,8 |
| Propia 13/ | 81,5 | 84,3 | 79,2 | 85,9 | 87,0 | 85,2 | 79,3 | 80,3 | 78,7 | 80,0 | 83,6 | 78,3 | 84,7 | 86,3 | 84,1 |
| Otra forma 14/ | 16,9 | 14,9 | 18,6 | 12,9 | 12,0 | 13,5 | 18,7 | 18,9 | 18,6 | 18,1 | 16,1 | 19,1 | 13,8 | 13,2 | 14,1 |

Continúa...

# Costa rural: Perfil de la pobreza, 2007 - 2016

## B. Características de los hogares

Conclusión.

| Variables e Indicadores | Anual | | | | | | | | | | | | | | |
|---|---|---|---|---|---|---|---|---|---|---|---|---|---|---|---|
| | 2012 | | | 2013 | | | 2014 | | | 2015 | | | 2016 | | |
| | Total | Pobre | No pobre | Total | Pobre | No pobre | Total | Pobre | No pobre | Total | Pobre | No pobre | Total | Pobre | No pobre |
| **Tipos de hogar** | | | | | | | | | | | | | | | |
| **Total (%)** | **100,0** | **100,0** | **100,0** | **100,0** | **100,0** | **100,0** | **100,0** | **100,0** | **100,0** | **100,0** | **100,0** | **100,0** | **100,0** | **100,0** | **100,0** |
| Unipersonal 1/ | 11,6 | 4,8 | 13,8 | 12,4 | 2,9 | 15,2 | 11,0 | 4,6 | 12,9 | 11,2 | 2,1 | 13,9 | 12,6 | 3,2 | 15,3 |
| Nuclear 2/ | 63,9 | 59,0 | 65,5 | 63,3 | 72,1 | 60,7 | 67,1 | 68,1 | 66,8 | 68,0 | 68,2 | 67,9 | 63,5 | 60,3 | 64,4 |
| Extendido 3/ | 20,1 | 29,5 | 17,1 | 20,7 | 22,6 | 20,1 | 18,2 | 23,2 | 16,8 | 16,2 | 25,4 | 13,4 | 19,0 | 30,6 | 15,8 |
| Compuesto 4/ | 1,8 | 2,4 | 1,6 | 1,1 | 1,1 | 1,1 | 0,9 | 1,2 | 0,8 | 1,4 | 1,2 | 1,5 | 1,6 | 2,0 | 1,5 |
| Sin núcleo 5/ | 2,5 | 4,3 | 2,0 | 2,5 | 1,3 | 2,9 | 2,8 | 2,9 | 2,7 | 3,2 | 3,1 | 3,2 | 3,1 | 3,9 | 2,9 |
| **Acceso del hogar a servicios básicos** | | | | | | | | | | | | | | | |
| Hogares con agua por red pública (%) | 58,3 | 54,0 | 59,7 | 59,4 | 53,5 | 61,1 | 66,0 | 67,3 | 65,6 | 65,4 | 68,3 | 64,6 | 63,0 | 65,2 | 62,4 |
| Hogares con red pública de alcantarillado (%) 6/ | 32,6 | 23,7 | 35,5 | 33,5 | 25,5 | 35,8 | 31,3 | 26,8 | 32,6 | 29,5 | 18,9 | 32,7 | 17,2 | 8,8 | 19,6 |
| Hogares con energía eléctrica por red pública (%) | 84,9 | 75,5 | 88,0 | 86,3 | 86,0 | 86,4 | 86,5 | 84,8 | 87,0 | 87,0 | 87,3 | 86,9 | 88,2 | 86,8 | 88,6 |
| **Acceso a las TICs 7/** | | | | | | | | | | | | | | | |
| Hogares con computadora (%) | 7,8 | 0,0 | 10,3 | 9,4 | 2,0 | 11,5 | 10,5 | 1,9 | 13,0 | 9,4 | 0,9 | 12,0 | 10,9 | 1,1 | 13,6 |
| Hogares con teléfono por línea (%) | 6,2 | 2,5 | 7,4 | 6,8 | 1,7 | 8,3 | 6,8 | 3,0 | 8,0 | 3,4 | 0,4 | 4,3 | 2,9 | 1,4 | 3,3 |
| Hogares con internet (%) | 3,5 | 0,0 | 4,6 | 3,2 | 0,3 | 4,1 | 4,4 | 0,6 | 5,5 | 4,1 | 0,0 | 5,4 | 5,6 | 0,0 | 7,1 |
| **Combustible que utilizan los hogares para cocinar los alimentos 8/** | | | | | | | | | | | | | | | |
| Solo gas 9/ | 13,2 | 1,5 | 16,9 | 13,6 | 3,3 | 16,5 | 14,7 | 3,0 | 18,1 | 16,5 | 2,6 | 20,7 | 17,1 | 3,5 | 20,9 |
| Gas y otro combustible 10/ | 34,0 | 13,0 | 40,9 | 36,8 | 22,4 | 41,0 | 44,4 | 32,0 | 48,1 | 48,0 | 43,6 | 49,3 | 48,7 | 41,5 | 50,7 |
| Solo leña 11/ | 31,5 | 63,2 | 21,3 | 31,9 | 54,7 | 25,3 | 26,6 | 50,0 | 19,8 | 21,6 | 37,8 | 16,7 | 21,8 | 44,1 | 15,6 |
| Otro 12/ | 16,8 | 21,6 | 15,3 | 13,7 | 17,3 | 12,7 | 11,4 | 14,7 | 10,5 | 10,4 | 15,2 | 8,9 | 8,5 | 10,0 | 8,1 |
| **Condición de tenencia de la vivienda** | | | | | | | | | | | | | | | |
| **Total (%)** | | | | | | | | | | | | | | | |
| Alquilada | 1,4 | 1,5 | 1,3 | 1,4 | 0,8 | 1,6 | 1,2 | 1,2 | 1,2 | 1,8 | 0,6 | 2,2 | 1,3 | 0,2 | 1,6 |
| Propia 13/ | 86,6 | 89,1 | 85,7 | 87,2 | 88,8 | 86,7 | 88,3 | 89,3 | 88,0 | 86,5 | 91,6 | 84,9 | 84,2 | 88,6 | 83,0 |
| Otra forma 14/ | 12,1 | 9,3 | 13,0 | 11,4 | 10,4 | 11,7 | 10,5 | 9,5 | 10,8 | 11,7 | 7,8 | 12,9 | 14,4 | 11,2 | 15,4 |

# Costa rural: Perfil de la pobreza, 2007 - 2016

## B. Características de los hogares

| Variables e Indicadores | Anual | | | | | | | | | | | | | | |
|---|---|---|---|---|---|---|---|---|---|---|---|---|---|---|---|
| | 2007 | | | 2008 | | | 2009 | | | 2010 | | | 2011 | | |
| | Total | Pobre | No pobre | Total | Pobre | No pobre | Total | Pobre | No pobre | Total | Pobre | No pobre | Total | Pobre | No pobre |
| **Infraestructura física de la vivienda** | | | | | | | | | | | | | | | |
| Viviendas con piso de material noble (%) 15/ | 1,1 | 0,0 | 1,9 | 1,0 | 0,4 | 1,4 | 0,9 | 0,0 | 1,4 | 1,1 | 0,2 | 1,5 | 1,5 | 0,0 | 2,2 |
| Viviendas con piso de madera (entablados) y otros (%) | 0,8 | 0,3 | 1,3 | 1,3 | 0,3 | 1,9 | 1,3 | 1,3 | 1,3 | 0,7 | 0,4 | 0,8 | 1,1 | 0,9 | 1,2 |
| Viviendas con piso de cemento (%) | 33,3 | 13,9 | 49,5 | 32,6 | 16,9 | 42,3 | 35,0 | 19,5 | 44,5 | 39,0 | 16,2 | 49,4 | 41,0 | 15,0 | 51,8 |
| Viviendas con piso de tierra (%) | 64,8 | 85,8 | 47,3 | 65,1 | 82,4 | 54,4 | 62,8 | 79,2 | 52,8 | 59,3 | 83,3 | 48,3 | 56,4 | 84,1 | 44,8 |
| Viviendas con paredes de material noble (%) 16/ | 18,2 | 6,3 | 28,1 | 19,0 | 6,5 | 26,8 | 17,8 | 6,9 | 24,5 | 19,6 | 7,3 | 25,3 | 20,9 | 6,0 | 27,1 |
| Viviendas con paredes de adobe/tapia (%) | 59,0 | 65,5 | 53,7 | 58,4 | 69,2 | 51,7 | 62,2 | 72,2 | 56,1 | 60,4 | 73,5 | 54,4 | 59,7 | 70,8 | 55,1 |
| Viviendas con paredes de madera (%) | 0,9 | 0,2 | 1,6 | 1,6 | 1,1 | 1,9 | 1,4 | 0,7 | 1,8 | 1,5 | 0,5 | 2,0 | 1,9 | 0,4 | 2,5 |
| Viviendas con paredes de material precario (%) 17/ | 21,8 | 28,0 | 16,7 | 21,0 | 23,2 | 19,6 | 18,6 | 20,3 | 17,6 | 18,4 | 18,7 | 18,3 | 17,5 | 22,8 | 15,3 |
| Viviendas con techo de concreto (%) | 8,8 | 2,0 | 14,5 | 9,1 | 3,2 | 12,7 | 7,1 | 1,7 | 10,4 | 8,3 | 2,3 | 11,0 | 9,1 | 1,3 | 12,4 |
| Viviendas con techo de teja, calamina (%) | 62,1 | 78,7 | 48,3 | 62,1 | 75,4 | 53,9 | 64,0 | 77,2 | 55,9 | 65,2 | 79,2 | 58,8 | 66,7 | 85,5 | 58,9 |
| Viviendas con techo de material precario (%) 18/ | 29,0 | 19,2 | 37,2 | 28,8 | 21,4 | 33,4 | 28,9 | 21,1 | 33,7 | 26,5 | 18,5 | 30,2 | 24,2 | 13,2 | 28,8 |
| **Ingresos y gastos** | | | | | | | | | | | | | | | |
| **Número de perceptores de ingresos (%)** | **100,0** | **100,0** | **100,0** | **100,0** | **100,0** | **100,0** | **100,0** | **100,0** | **100,0** | **100,0** | **100,0** | **100,0** | **100,0** | **100,0** | **100,0** |
| Con 1 perceptor | 35,2 | 35,6 | 34,9 | 29,9 | 28,0 | 31,0 | 30,3 | 27,5 | 32,0 | 27,9 | 25,9 | 28,8 | 29,4 | 30,0 | 29,1 |
| Con 2 perceptores | 36,1 | 34,3 | 37,6 | 40,1 | 38,3 | 41,2 | 37,6 | 36,8 | 38,1 | 36,7 | 35,0 | 37,5 | 38,8 | 37,7 | 39,2 |
| Con 3 y más perceptores | 28,5 | 30,0 | 27,3 | 29,8 | 33,3 | 27,5 | 31,6 | 35,4 | 29,2 | 34,7 | 38,2 | 33,1 | 31,3 | 31,4 | 31,3 |
| Sin perceptor de ingreso | 0,2 | 0,1 | 0,3 | 0,3 | 0,4 | 0,3 | 0,5 | 0,3 | 0,7 | 0,7 | 0,9 | 0,6 | 0,5 | 0,9 | 0,4 |
| **Ingreso per cápita mensual (soles)** | 439,5 | 143,7 | 475,9 | 495,3 | 171,3 | 524,0 | 520,8 | 216,4 | 546,7 | 540,5 | 201,9 | 564,7 | 594,8 | 172,6 | 632,8 |
| **Gasto per cápita mensual (soles)** | 375,6 | 131,9 | 405,6 | 397,2 | 146,9 | 419,3 | 387,5 | 136,9 | 408,8 | 417,5 | 137,6 | 437,5 | 445,4 | 136,2 | 473,2 |

Continúa...

# Costa rural: Perfil de la pobreza, 2007 - 2016

## B. Características de los hogares

Conclusión.

| Variables e Indicadores | Anual | | | | | | | | | | | | | | |
|---|---|---|---|---|---|---|---|---|---|---|---|---|---|---|---|
| | 2012 | | | 2013 | | | 2014 | | | 2015 | | | 2016 | | |
| | Total | Pobre | No pobre | Total | Pobre | No pobre | Total | Pobre | No pobre | Total | Pobre | No pobre | Total | Pobre | No pobre |
| **Infraestructura física de la vivienda** | | | | | | | | | | | | | | | |
| Viviendas con piso de material noble (%) 15/ | 1,9 | 0,0 | 2,5 | 3,0 | 0,2 | 3,8 | 2,5 | 0,0 | 3,2 | 2,4 | 0,2 | 3,1 | 2,9 | 0,0 | 3,7 |
| Viviendas con piso de madera (entablados) y otros (%) | 0,6 | 0,4 | 0,6 | 0,5 | 0,0 | 0,7 | 1,2 | 1,4 | 1,1 | 0,4 | 0,8 | 0,3 | 1,4 | 1,2 | 1,5 |
| Viviendas con piso de cemento (%) | 42,5 | 15,9 | 51,1 | 40,8 | 15,4 | 48,1 | 43,4 | 17,5 | 50,9 | 39,2 | 13,6 | 46,9 | 41,9 | 14,1 | 49,8 |
| Viviendas con piso de tierra (%) | 55,1 | 83,7 | 45,8 | 55,7 | 84,5 | 47,4 | 53,0 | 81,1 | 44,7 | 57,9 | 85,4 | 49,7 | 53,8 | 84,7 | 45,1 |
| Viviendas con paredes de material noble (%) 16/ | 19,9 | 5,1 | 24,7 | 22,9 | 7,9 | 27,1 | 21,6 | 5,1 | 26,4 | 19,2 | 3,5 | 23,8 | 19,3 | 3,9 | 23,6 |
| Viviendas con paredes de adobe/tapia (%) | 61,1 | 77,8 | 55,8 | 58,6 | 71,6 | 55,0 | 60,3 | 78,1 | 55,1 | 63,7 | 81,8 | 58,3 | 63,6 | 81,4 | 58,6 |
| Viviendas con paredes de madera (%) | 1,9 | 0,5 | 2,4 | 1,9 | 0,7 | 2,3 | 2,2 | 0,9 | 2,6 | 3,1 | 2,2 | 3,4 | 3,9 | 0,3 | 4,9 |
| Viviendas con paredes de material precario (%) 17/ | 17,0 | 16,6 | 17,2 | 16,6 | 19,9 | 15,6 | 15,9 | 15,9 | 16,0 | 14,0 | 12,5 | 14,5 | 13,3 | 14,4 | 12,9 |
| Viviendas con techo de concreto (%) | 9,0 | 1,2 | 11,5 | 8,5 | 1,5 | 10,5 | 9,1 | 2,3 | 11,1 | 9,1 | 0,6 | 11,7 | 9,5 | 1,2 | 11,8 |
| Viviendas con techo de teja, calamina (%) | 64,0 | 84,6 | 57,4 | 68,3 | 86,5 | 63,0 | 69,1 | 89,2 | 63,2 | 70,2 | 91,5 | 63,8 | 68,0 | 86,5 | 62,7 |
| Viviendas con techo de material precario (%) 18/ | 27,0 | 14,3 | 31,1 | 23,3 | 12,0 | 26,5 | 21,8 | 8,5 | 25,7 | 20,7 | 7,9 | 24,5 | 22,6 | 12,3 | 25,5 |
| **Ingresos y gastos** | | | | | | | | | | | | | | | |
| **Número de perceptores de ingresos (%)** | **100,0** | **100,0** | **100,0** | **100,0** | **100,0** | **100,0** | **100,0** | **100,0** | **100,0** | **100,0** | **100,0** | **100,0** | **100,0** | **100,0** | **100,0** |
| Con 1 perceptor | 29,1 | 28,6 | 29,2 | 28,3 | 26,8 | 28,8 | 27,7 | 21,8 | 29,4 | 28,2 | 18,0 | 31,3 | 28,8 | 17,3 | 32,0 |
| Con 2 perceptores | 36,3 | 32,8 | 37,4 | 39,6 | 41,4 | 39,0 | 39,8 | 48,6 | 37,3 | 44,6 | 48,2 | 43,6 | 39,4 | 43,0 | 38,4 |
| Con 3 y más perceptores | 33,9 | 38,1 | 32,5 | 32,1 | 31,8 | 32,2 | 32,1 | 29,5 | 32,9 | 27,0 | 33,6 | 25,0 | 31,7 | 39,3 | 29,6 |
| Sin perceptor de ingreso | 0,7 | 0,6 | 0,8 | 0,0 | 0,0 | 0,0 | 0,4 | 0,0 | 0,5 | 0,2 | 0,1 | 0,2 | 0,1 | 0,5 | 0,0 |
| **Ingreso per cápita mensual (soles)** | 572,7 | 203,5 | 591,7 | 614,5 | 165,5 | 642,5 | 624,4 | 162,1 | 670,0 | 589,6 | 144,4 | 611,9 | 626,2 | 191,5 | 654,0 |
| **Gasto per cápita mensual (soles)** | 457,4 | 139,2 | 473,8 | 472,7 | 127,0 | 494,3 | 473,6 | 145,0 | 506,0 | 472,0 | 144,1 | 488,4 | 481,1 | 149,5 | 502,2 |

1/ Hogar unipersonal es aquel que está constituido por una sola persona.
2/ Hogares nucleares son aquellos conformados por el jefe(a) de hogar y su cónyuge con hijos o sin hijos o sólo jefe(a) con hijos(as).
3/ Hogares extendidos son aquellos hogares nucleares más otros parientes.
4/ Hogares compuestos son aquellos hogares nucleares o extendidos más otros no parientes (excluidos los trabajadores domésticos).
5/ Hogares sin núcleo, son aquellos conformados por jefe(a) sin cónyuge ni hijos, pero pueden haber otras relaciones de parentesco.
6/ Comprende red pública dentro de la vivienda y red pública fuera de la vivienda pero dentro del edificio. En el área rural además incluye pozo séptico.
7/ Se refiere al acceso a las tecnologías de información y comunicaciones.
8/ Incluye gas natural a partir del año 2007.
9/ Incluye GLP y gas natural.
10/ Además del gas (GLP y Natural) usan leña, carbón, electricidad y Kerosene.
11/ Incluye también ramas secas, tusa de maíz, etc.
12/ Son hogares que utilizán Carbon o kerosene o más de un combustible contaminante para cocinar los alimentos.
13/ Comprende a la vivienda propia totalmente pagada, propia por invasión, propia comprándola a plazos.
14/ Comprende a la vivienda cedida por el centro de trabajo, cedida por otro hogar o institución u otra forma de tenencia.
15/ Comprende a las viviendas con piso predominante de parquet o madera pulida, láminas asfálticas, vinilicos o similares, losetas, terrazos o similares.
16/ Comprende a las viviendas con material predominante en las paredes de ladrillo o bloque de cemento, piedra o sillar con cal o cemento.
17/ Viviendas con paredes que predominan material precario: quincha, piedra con barro, estera, otro material.
18/ Viviendas con techo de material precario: madera, caña o estera con torta de barro, estera, paja, hojas de palmera, otro material.

**Fuente: Instituto Nacional de Estadística e Informática - Encuesta Nacional de Hogares.**

# Sierra: Perfil de la pobreza, 2007 - 2016

## A. Características de la población

| Variables e Indicadores | Anual | | | | | | | | | | | | | | |
|---|---|---|---|---|---|---|---|---|---|---|---|---|---|---|---|
| | 2007 | | | 2008 | | | 2009 | | | 2010 | | | 2011 | | |
| | Total | Pobre | No pobre | Total | Pobre | No pobre | Total | Pobre | No pobre | Total | Pobre | No pobre | Total | Pobre | No pobre |
| **Educación** | | | | | | | | | | | | | | | |
| **Tasa de matrícula escolar** | | | | | | | | | | | | | | | |
| De 3 a 5 años de edad (%) | 60,8 | 55,3 | 74,4 | 62,1 | 55,3 | 74,6 | 61,1 | 54,6 | 71,9 | 64,7 | 59,7 | 71,5 | 66,1 | 60,9 | 71,8 |
| De 6 a 11 años de edad (%) | 94,4 | 94,6 | 93,9 | 94,0 | 93,9 | 94,3 | 94,5 | 94,8 | 94,0 | 94,0 | 94,1 | 93,7 | 94,5 | 95,1 | 93,8 |
| De 12 a 16 años de edad (%) | 72,5 | 64,1 | 87,9 | 71,9 | 63,9 | 84,0 | 73,7 | 65,1 | 84,6 | 76,6 | 65,9 | 87,7 | 79,2 | 71,2 | 86,6 |
| **Tasa de asistencia escolar** | | | | | | | | | | | | | | | |
| Educación inicial (%) 1/ | 58,0 | 52,4 | 72,0 | 59,4 | 52,2 | 72,6 | 59,0 | 52,2 | 70,3 | 62,2 | 56,9 | 69,3 | 63,8 | 58,6 | 69,4 |
| Educación primaria (%) 2/ | 94,1 | 94,2 | 93,9 | 93,6 | 93,3 | 94,0 | 94,4 | 94,7 | 93,9 | 93,6 | 93,6 | 93,5 | 94,2 | 94,6 | 93,6 |
| Educación secundaria (%) 3/ | 72,5 | 64,1 | 87,9 | 71,9 | 63,9 | 84,0 | 73,7 | 65,1 | 84,6 | 76,6 | 65,9 | 87,7 | 79,2 | 71,2 | 86,6 |
| **Nivel de educación alcanzado (%) 4/** | | | | | | | | | | | | | | | |
| Primaria 5/ | 44,5 | 62,2 | 25,2 | 44,1 | 63,7 | 26,4 | 43,3 | 63,8 | 27,3 | 43,2 | 64,3 | 29,3 | 42,6 | 63,8 | 30,3 |
| Secundaria | 34,7 | 32,1 | 37,5 | 34,2 | 31,4 | 36,7 | 34,7 | 31,2 | 37,4 | 34,7 | 30,8 | 37,3 | 34,8 | 31,0 | 37,0 |
| Superior No Universitaria | 9,7 | 4,2 | 15,7 | 9,9 | 3,4 | 15,8 | 10,0 | 3,4 | 15,1 | 9,7 | 3,4 | 13,8 | 10,0 | 3,5 | 13,8 |
| Superior Universitaria 6/ | 11,1 | 1,5 | 21,6 | 11,7 | 1,4 | 21,1 | 12,1 | 1,5 | 20,3 | 12,4 | 1,6 | 19,5 | 12,6 | 1,7 | 18,9 |
| **Promedio de años de estudio (en años) 4/** | **8,3** | **6,1** | **10,4** | **8,4** | **5,9** | **10,3** | **8,5** | **6,0** | **10,1** | **8,5** | **5,9** | **9,9** | **8,5** | **5,8** | **9,7** |
| **Distribución % de la población, según años de estudio alcanzado 4/** | | | | | | | | | | | | | | | |
| Con menos de 3 años de estudio | 31,1 | 45,8 | 15,1 | 30,9 | 47,0 | 16,3 | 30,2 | 46,9 | 17,1 | 30,5 | 47,8 | 18,8 | 30,4 | 48,1 | 20,1 |
| Con 4 a 6 años de estudio | 24,1 | 29,7 | 18,0 | 24,2 | 30,8 | 18,3 | 23,8 | 30,4 | 18,7 | 24,1 | 30,4 | 19,8 | 23,8 | 30,6 | 19,8 |
| Con 7 a 11 años de estudio | 24,6 | 19,8 | 29,8 | 23,8 | 18,3 | 28,8 | 24,5 | 18,6 | 29,2 | 24,2 | 17,7 | 28,6 | 24,3 | 17,4 | 28,4 |
| Con 12 y más años de estudio | 20,2 | 4,6 | 37,1 | 21,1 | 3,9 | 36,6 | 21,4 | 4,1 | 35,1 | 21,2 | 4,1 | 32,8 | 21,5 | 3,9 | 31,8 |
| **Acceso a la salud** | | | | | | | | | | | | | | | |
| **Condición de tenencia de seguro de salud** | **100,0** | **100,0** | **100,0** | **100,0** | **100,0** | **100,0** | **100,0** | **100,0** | **100,0** | **100,0** | **100,0** | **100,0** | **100,0** | **100,0** | **100,0** |
| **Con seguro de salud (%)** | 41,1 | 39,2 | 43,7 | 57,1 | 61,0 | 52,8 | 65,6 | 73,0 | 58,5 | **69,6** | **77,7** | **62,8** | **72,9** | **81,0** | **67,2** |
| Únicamente SIS | 25,5 | 35,9 | 11,1 | 41,3 | 58,6 | 21,7 | 48,6 | 70,4 | 27,7 | 52,5 | 75,1 | 33,9 | 54,9 | 78,0 | 38,6 |
| Únicamente EsSalud | 13,5 | 2,9 | 28,2 | 13,4 | 2,1 | 26,2 | 14,6 | 2,3 | 26,4 | 14,6 | 2,2 | 24,9 | 15,7 | 2,6 | 25,0 |
| Con SIS y EsSalud | 0,1 | 0,1 | 0,1 | 0,1 | 0,1 | 0,2 | 0,1 | 0,1 | 0,1 | 0,2 | 0,1 | 0,2 | 0,2 | 0,0 | 0,3 |
| Con otros seguros de salud 7/ | 2,0 | 0,3 | 4,3 | 2,3 | 0,2 | 4,6 | 2,3 | 0,2 | 4,2 | 2,2 | 0,3 | 3,8 | 2,1 | 0,4 | 3,3 |
| **Sin seguro de salud (%)** | **58,9** | **60,8** | **56,3** | **42,9** | **39,0** | **47,2** | **34,4** | **27,0** | **41,5** | **30,4** | **22,3** | **37,2** | **27,1** | **19,0** | **32,8** |

Continúa...

# Sierra: Perfil de la pobreza, 2007 - 2016

## A. Características de la población

Conclusión.

| Variables e Indicadores | Anual | | | | | | | | | | | | | | |
|---|---|---|---|---|---|---|---|---|---|---|---|---|---|---|---|
| | 2012 | | | 2013 | | | 2014 | | | 2015 | | | 2016 | | |
| | Total | Pobre | No pobre | Total | Pobre | No pobre | Total | Pobre | No pobre | Total | Pobre | No pobre | Total | Pobre | No pobre |
| **Educación** | | | | | | | | | | | | | | | |
| **Tasa de matrícula escolar** | | | | | | | | | | | | | | | |
| De 3 a 5 años de edad (%) | 70,9 | 64,4 | 77,3 | 76,8 | 72,2 | 81,0 | 77,3 | 74,0 | 80,3 | 82,7 | 79,0 | 85,7 | 80,4 | 79,7 | 81,0 |
| De 6 a 11 años de edad (%) | 93,3 | 93,5 | 93,2 | 92,9 | 93,5 | 92,4 | 92,4 | 92,3 | 92,4 | 91,8 | 92,5 | 91,3 | 92,3 | 92,7 | 92,0 |
| De 12 a 16 años de edad (%) | 80,3 | 72,0 | 87,7 | 81,1 | 72,0 | 87,6 | 82,9 | 76,1 | 87,8 | 84,3 | 78,2 | 88,3 | 84,1 | 77,7 | 88,5 |
| **Tasa de asistencia escolar** | | | | | | | | | | | | | | | |
| Educación inicial (%) 1/ | 67,7 | 61,0 | 74,2 | 74,1 | 68,7 | 78,9 | 75,2 | 72,7 | 77,4 | 81,2 | 77,0 | 84,6 | 78,6 | 77,9 | 79,1 |
| Educación primaria (%) 2/ | 92,6 | 92,3 | 93,0 | 92,8 | 93,2 | 92,4 | 92,2 | 92,1 | 92,2 | 91,8 | 92,3 | 91,3 | 92,1 | 92,4 | 91,9 |
| Educación secundaria (%) 3/ | 79,3 | 70,7 | 86,9 | 80,4 | 71,5 | 86,8 | 82,2 | 75,3 | 87,1 | 83,7 | 77,2 | 88,1 | 83,8 | 77,2 | 88,3 |
| **Nivel de educación alcanzado (%) 4/** | | | | | | | | | | | | | | | |
| Primaria 5/ | 41,2 | 62,7 | 30,3 | 41,4 | 64,0 | 31,5 | 42,4 | 63,4 | 33,5 | 41,2 | 61,4 | 33,2 | 41,2 | 61,0 | 33,6 |
| Secundaria | 35,2 | 32,1 | 36,8 | 34,9 | 31,1 | 36,6 | 34,9 | 31,5 | 36,3 | 36,4 | 33,8 | 37,4 | 35,7 | 33,9 | 36,4 |
| Superior No Universitaria | 10,2 | 3,5 | 13,7 | 9,9 | 3,3 | 12,8 | 9,4 | 3,5 | 12,0 | 9,3 | 3,0 | 11,7 | 9,9 | 3,1 | 12,5 |
| Superior Universitaria 6/ | 13,4 | 1,7 | 19,3 | 13,8 | 1,6 | 19,1 | 13,3 | 1,7 | 18,2 | 13,2 | 1,7 | 17,7 | 13,3 | 2,1 | 17,6 |
| **Promedio de años de estudio (en años) 4/** | **8,6** | **5,9** | **9,7** | **8,5** | **5,9** | **9,5** | **8,4** | **5,8** | **9,3** | **8,5** | **6,0** | **9,3** | **8,5** | **6,1** | **9,3** |
| **Distribución % de la población, según años de estudio alcanzado 4/** | | | | | | | | | | | | | | | |
| Con menos de 3 años de estudio | 29,1 | 47,5 | 19,5 | 29,3 | 47,8 | 21,0 | 30,1 | 47,5 | 22,6 | 28,9 | 44,8 | 22,5 | 28,0 | 43,9 | 21,9 |
| Con 4 a 6 años de estudio | 23,8 | 29,8 | 20,6 | 24,0 | 30,6 | 21,1 | 24,4 | 31,1 | 21,5 | 23,6 | 30,3 | 20,9 | 24,5 | 32,0 | 21,7 |
| Con 7 a 11 años de estudio | 24,9 | 18,3 | 28,4 | 25,1 | 17,8 | 28,4 | 25,1 | 17,4 | 28,3 | 27,4 | 21,1 | 29,9 | 27,1 | 20,3 | 29,6 |
| Con 12 y más años de estudio | 22,2 | 4,4 | 31,5 | 21,6 | 3,9 | 29,5 | 20,5 | 4,0 | 27,5 | 20,1 | 3,8 | 26,7 | 20,4 | 3,8 | 26,8 |
| **Acceso a la salud** | | | | | | | | | | | | | | | |
| **Condición de tenencia de seguro de salud** | **100,0** | **100,0** | **100,0** | **100,0** | **100,0** | **100,0** | **100,0** | **100,0** | **100,0** | **100,0** | **100,0** | **100,0** | **100,0** | **100,0** | **100,0** |
| **Con seguro de salud (%)** | **69,1** | **76,9** | **64,2** | **71,5** | **81,0** | **66,4** | **72,9** | **81,9** | **68,3** | **76,9** | **84,9** | **73,1** | **78,7** | **86,4** | **75,1** |
| Únicamente SIS | 49,8 | 74,0 | 34,7 | 52,4 | 78,4 | 38,6 | 54,6 | 79,3 | 42,0 | 59,0 | 82,3 | 47,9 | 60,9 | 83,9 | 50,2 |
| Únicamente EsSalud | 17,1 | 2,6 | 26,2 | 16,7 | 2,4 | 24,4 | 16,4 | 2,4 | 23,6 | 15,9 | 2,3 | 22,4 | 15,8 | 2,4 | 22,0 |
| Con SIS y EsSalud | 0,0 | 0,0 | 0,0 | 0,0 | 0,0 | 0,0 | 0,0 | 0,0 | 0,0 | 0,0 | 0,0 | 0,0 | 0,0 | 0,0 | 0,0 |
| Con otros seguros de salud 7/ | 2,1 | 0,2 | 3,3 | 2,3 | 0,2 | 3,4 | 1,9 | 0,2 | 2,8 | 2,0 | 0,2 | 2,8 | 2,0 | 0,2 | 2,9 |
| **Sin seguro de salud (%)** | **30,9** | **23,1** | **35,8** | **28,5** | **19,0** | **33,6** | **27,1** | **18,1** | **31,7** | **23,1** | **15,1** | **26,9** | **21,3** | **13,6** | **24,9** |

# Sierra: Perfil de la pobreza, 2007 - 2016

## A. Características de la población

| Variables e Indicadores | Anual | | | | | | | | | | | | | | |
|---|---|---|---|---|---|---|---|---|---|---|---|---|---|---|---|
| | 2007 | | | 2008 | | | 2009 | | | 2010 | | | 2011 | | |
| | Total | Pobre | No pobre | Total | Pobre | No pobre | Total | Pobre | No pobre | Total | Pobre | No pobre | Total | Pobre | No pobre |
| **Lugar de consulta** | | | | | | | | | | | | | | | |
| Sector Público | 24,0 | 23,3 | 24,8 | 25,0 | 24,9 | 25,1 | 24,4 | 25,0 | 23,9 | 25,2 | 25,3 | 25,1 | 23,7 | 23,6 | 23,8 |
| Sector Privado | 3,9 | 1,4 | 7,2 | 4,3 | 1,3 | 7,5 | 4,8 | 1,3 | 7,9 | 4,2 | 1,2 | 6,6 | 4,1 | 1,2 | 6,2 |
| Otros 8/ | 11,0 | 6,9 | 16,1 | 13,6 | 8,0 | 19,3 | 12,2 | 7,2 | 16,7 | 13,8 | 7,6 | 18,4 | 14,6 | 8,2 | 18,9 |
| No buscó atención | 61,4 | 68,4 | 52,6 | 57,6 | 65,5 | 49,3 | 59,0 | 66,3 | 52,3 | 57,4 | 65,8 | 51,0 | 50,9 | 56,5 | 47,0 |
| **Participación en la actividad económica 9/** | | | | | | | | | | | | | | | |
| **Condición de actividad (%)** | **100,0** | **100,0** | **100,0** | **100,0** | **100,0** | **100,0** | **100,0** | **100,0** | **100,0** | **100,0** | **100,0** | **100,0** | **100,0** | **100,0** | **100,0** |
| PEA | 77,3 | 80,8 | 73,3 | 77,6 | 81,7 | 73,8 | 78,1 | 81,6 | 75,4 | 77,4 | 81,2 | 74,8 | 77,3 | 80,4 | 75,5 |
| No PEA | 22,7 | 19,2 | 26,7 | 22,4 | 18,3 | 26,2 | 21,9 | 18,4 | 24,6 | 22,6 | 18,8 | 25,2 | 22,7 | 19,6 | 24,5 |
| **Categoría de ocupación (%)** | **100,0** | **100,0** | **100,0** | **100,0** | **100,0** | **100,0** | **100,0** | **100,0** | **100,0** | **100,0** | **100,0** | **100,0** | **100,0** | **100,0** | **100,0** |
| Patrono / empleador | 5,1 | 2,7 | 8,0 | 5,1 | 3,0 | 7,2 | 5,0 | 2,8 | 6,9 | 5,2 | 2,6 | 7,2 | 5,0 | 2,6 | 6,5 |
| Asalariados 10/ | 28,7 | 18,4 | 41,6 | 28,8 | 16,6 | 41,4 | 30,0 | 17,9 | 40,6 | 30,4 | 18,3 | 39,6 | 30,2 | 16,1 | 39,1 |
| Trabajador independiente | 40,4 | 44,5 | 35,2 | 40,7 | 45,7 | 35,4 | 40,1 | 45,5 | 35,4 | 40,4 | 45,0 | 37,0 | 41,1 | 46,0 | 38,0 |
| Trabajador familiar no remunerado 11/ | 24,4 | 32,9 | 13,8 | 23,9 | 33,2 | 14,2 | 23,4 | 32,6 | 15,3 | 22,6 | 33,2 | 14,7 | 22,6 | 34,5 | 15,0 |
| Trabajador del hogar | 1,5 | 1,5 | 1,3 | 1,6 | 1,4 | 1,7 | 1,5 | 1,2 | 1,7 | 1,3 | 1,0 | 1,5 | 1,1 | 0,8 | 1,4 |
| **Sector económico (%)** | **100,0** | **100,0** | **100,0** | **100,0** | **100,0** | **100,0** | **100,0** | **100,0** | **100,0** | **100,0** | **100,0** | **100,0** | **100,0** | **100,0** | **100,0** |
| Primario (%) 12/ | 51,7 | 71,1 | 27,2 | 50,7 | 72,8 | 27,8 | 50,2 | 73,6 | 29,7 | 49,4 | 73,8 | 31,0 | 49,9 | 74,8 | 33,9 |
| Secundario (%) 13/ | 11,0 | 9,8 | 12,5 | 10,9 | 8,9 | 12,9 | 11,1 | 9,1 | 12,9 | 11,7 | 9,3 | 13,5 | 11,5 | 9,1 | 13,1 |
| Terciario (%) 14/ | 37,3 | 19,0 | 60,3 | 38,4 | 18,3 | 59,3 | 38,6 | 17,3 | 57,4 | 38,9 | 16,9 | 55,5 | 38,6 | 16,1 | 53,1 |
| **Estructura del mercado de Trabajo** | **100,0** | **100,0** | **100,0** | **100,0** | **100,0** | **100,0** | **100,0** | **100,0** | **100,0** | **100,0** | **100,0** | **100,0** | **100,0** | **100,0** | **100,0** |
| Sector Público | 8,7 | 2,7 | 16,1 | 8,7 | 2,5 | 15,1 | 9,0 | 2,6 | 14,5 | 8,9 | 3,1 | 13,4 | 8,8 | 2,4 | 12,9 |
| Micro Empresa de 2 a 9 trabajadores | 17,4 | 14,9 | 20,6 | 16,5 | 13,7 | 19,3 | 17,5 | 14,6 | 20,1 | 17,6 | 14,1 | 20,3 | 17,1 | 13,4 | 19,5 |
| Pequeña Empresa de 10 a 49 trabajadores | 4,3 | 2,9 | 6,1 | 4,6 | 2,7 | 6,6 | 5,1 | 3,0 | 6,9 | 4,6 | 2,7 | 6,1 | 4,7 | 2,3 | 6,3 |
| Mediana y Grande de 50 a más trabajadores | 3,7 | 1,1 | 6,9 | 4,4 | 1,2 | 7,7 | 3,8 | 0,9 | 6,4 | 4,5 | 1,2 | 7,1 | 4,6 | 0,9 | 7,0 |
| Independientes | 40,5 | 44,5 | 35,4 | 40,8 | 45,7 | 35,6 | 40,3 | 45,6 | 35,7 | 40,6 | 45,0 | 37,2 | 41,3 | 46,1 | 38,2 |
| Trabajador familiar no remunerado 11/ | 24,0 | 32,3 | 13,4 | 23,4 | 32,6 | 13,8 | 22,8 | 32,0 | 14,7 | 22,4 | 32,8 | 14,4 | 22,3 | 34,1 | 14,7 |
| Trabajador del hogar | 1,5 | 1,5 | 1,3 | 1,6 | 1,4 | 1,8 | 1,5 | 1,2 | 1,7 | 1,3 | 1,0 | 1,5 | 1,1 | 0,8 | 1,4 |

Continúa...

# Sierra: Perfil de la pobreza, 2007 - 2016

## A. Características de la población

Conclusión.

| Variables e Indicadores | Anual | | | | | | | | | | | | | | |
|---|---|---|---|---|---|---|---|---|---|---|---|---|---|---|---|
| | 2012 | | | 2013 | | | 2014 | | | 2015 | | | 2016 | | |
| | Total | Pobre | No pobre | Total | Pobre | No pobre | Total | Pobre | No pobre | Total | Pobre | No pobre | Total | Pobre | No pobre |
| **Lugar de consulta** | | | | | | | | | | | | | | | |
| Sector Público | 23,9 | 22,8 | 24,6 | 27,7 | 30,0 | 26,6 | 22,7 | 23,4 | 22,3 | 26,5 | 27,6 | 26,0 | 27,7 | 30,2 | 26,7 |
| Sector Privado | 5,5 | 1,4 | 8,0 | 5,8 | 1,9 | 7,7 | 4,8 | 1,1 | 6,6 | 4,5 | 1,2 | 5,9 | 4,4 | 1,2 | 5,9 |
| Otros 8/ | 16,1 | 9,6 | 20,1 | 17,5 | 11,0 | 20,6 | 15,4 | 8,5 | 18,9 | 18,5 | 11,2 | 21,7 | 19,3 | 11,6 | 22,7 |
| No buscó atención | 49,3 | 57,6 | 44,4 | 50,0 | 57,6 | 46,3 | 48,5 | 53,5 | 45,9 | 51,5 | 60,5 | 47,6 | 49,4 | 57,4 | 46,0 |
| **Participación en la actividad económica 9/** | | | | | | | | | | | | | | | |
| **Condición de actividad (%)** | **100,0** | **100,0** | **100,0** | **100,0** | **100,0** | **100,0** | **100,0** | **100,0** | **100,0** | **100,0** | **100,0** | **100,0** | **100,0** | **100,0** | **100,0** |
| PEA | 75,5 | 78,2 | 74,1 | 76,3 | 78,4 | 75,3 | 76,2 | 77,4 | 75,8 | 75,7 | 78,0 | 74,8 | 75,2 | 75,5 | 75,1 |
| No PEA | 24,5 | 21,8 | 25,9 | 23,7 | 21,6 | 24,7 | 23,8 | 22,6 | 24,2 | 24,3 | 22,0 | 25,2 | 24,8 | 24,5 | 24,9 |
| **Categoría de ocupación (%)** | **100,0** | **100,0** | **100,0** | **100,0** | **100,0** | **100,0** | **100,0** | **100,0** | **100,0** | **100,0** | **100,0** | **100,0** | **100,0** | **100,0** | **100,0** |
| Patrono / empleador | 4,8 | 2,3 | 6,2 | 4,6 | 2,3 | 5,7 | 3,8 | 1,7 | 4,8 | 3,4 | 1,3 | 4,3 | 3,7 | 1,4 | 4,6 |
| Asalariados 10/ | 32,3 | 18,3 | 40,0 | 32,3 | 17,5 | 39,3 | 32,1 | 18,0 | 38,4 | 31,5 | 17,7 | 37,3 | 32,0 | 18,8 | 37,3 |
| Trabajador independiente | 41,4 | 47,4 | 38,1 | 41,5 | 47,9 | 38,4 | 42,3 | 47,4 | 40,0 | 43,6 | 47,9 | 41,8 | 43,7 | 48,9 | 41,6 |
| Trabajador familiar no remunerado 11/ | 20,2 | 30,8 | 14,3 | 20,4 | 31,4 | 15,2 | 20,6 | 32,0 | 15,6 | 20,4 | 32,4 | 15,4 | 19,5 | 30,2 | 15,3 |
| Trabajador del hogar | 1,4 | 1,3 | 1,4 | 1,3 | 0,9 | 1,5 | 1,2 | 0,9 | 1,3 | 1,1 | 0,8 | 1,2 | 1,0 | 0,6 | 1,2 |
| **Sector económico (%)** | **100,0** | **100,0** | **100,0** | **100,0** | **100,0** | **100,0** | **100,0** | **100,0** | **100,0** | **100,0** | **100,0** | **100,0** | **100,0** | **100,0** | **100,0** |
| Primario (%) 12/ | 47,8 | 74,1 | 33,2 | 47,4 | 73,6 | 35,0 | 48,5 | 73,9 | 37,3 | 49,9 | 76,0 | 38,9 | 49,1 | 74,7 | 38,9 |
| Secundario (%) 13/ | 11,6 | 9,1 | 12,9 | 12,5 | 9,7 | 13,9 | 12,1 | 9,3 | 13,3 | 11,2 | 8,6 | 12,3 | 11,4 | 10,2 | 11,9 |
| Terciario (%) 14/ | 40,6 | 16,8 | 53,9 | 40,1 | 16,7 | 51,1 | 39,4 | 16,9 | 49,4 | 38,9 | 15,4 | 48,8 | 39,5 | 15,1 | 49,2 |
| **Estructura del mercado de Trabajo** | **100,0** | **100,0** | **100,0** | **100,0** | **100,0** | **100,0** | **100,0** | **100,0** | **100,0** | **100,0** | **100,0** | **100,0** | **100,0** | **100,0** | **100,0** |
| Sector Público | 9,9 | 2,6 | 14,0 | 9,0 | 2,5 | 12,1 | 8,6 | 2,6 | 11,3 | 8,5 | 2,6 | 11,0 | 9,3 | 2,4 | 12,0 |
| Micro Empresa de 2 a 9 trabajadores | 17,2 | 14,3 | 18,8 | 17,6 | 14,0 | 19,4 | 17,4 | 13,8 | 19,1 | 17,2 | 13,8 | 18,7 | 17,6 | 14,7 | 18,7 |
| Pequeña Empresa de 10 a 49 trabajadores | 5,1 | 3,0 | 6,3 | 5,0 | 2,7 | 6,1 | 4,8 | 2,5 | 5,9 | 4,5 | 2,2 | 5,4 | 4,4 | 2,5 | 5,1 |
| Mediana y Grande de 50 a más trabajadores | 4,7 | 0,9 | 6,8 | 5,1 | 1,0 | 7,1 | 5,1 | 1,0 | 6,9 | 4,5 | 0,6 | 6,1 | 4,3 | 0,8 | 5,8 |
| Independientes | 41,7 | 47,5 | 38,5 | 41,8 | 47,9 | 38,8 | 42,5 | 47,5 | 40,3 | 43,9 | 47,9 | 42,2 | 44,0 | 49,0 | 41,9 |
| Trabajador familiar no remunerado 11/ | 19,9 | 30,4 | 14,1 | 20,2 | 31,1 | 15,0 | 20,4 | 31,7 | 15,3 | 20,3 | 32,0 | 15,3 | 19,4 | 30,0 | 15,2 |
| Trabajador del hogar | 1,4 | 1,3 | 1,4 | 1,3 | 0,9 | 1,5 | 1,2 | 0,9 | 1,3 | 1,1 | 0,8 | 1,2 | 1,0 | 0,6 | 1,2 |

# Sierra: Perfil de la pobreza, 2007 - 2016

## A. Características de la población

| Variables e Indicadores | Anual | | | | | | | | | | | | | | |
|---|---|---|---|---|---|---|---|---|---|---|---|---|---|---|---|
| | 2007 | | | 2008 | | | 2009 | | | 2010 | | | 2011 | | |
| | Total | Pobre | No pobre | Total | Pobre | No pobre | Total | Pobre | No pobre | Total | Pobre | No pobre | Total | Pobre | No pobre |
| **Tamaño de empresa (%)** | **100,0** | **100,0** | **100,0** | **100,0** | **100,0** | **100,0** | **100,0** | **100,0** | **100,0** | **100,0** | **100,0** | **100,0** | **100,0** | **100,0** | **100,0** |
| De 1 a 5 trabajadores | 74,0 | 81,7 | 64,4 | 72,7 | 81,2 | 63,8 | 72,4 | 81,3 | 64,6 | 72,6 | 79,9 | 67,1 | 73,6 | 82,9 | 67,6 |
| De 6 a 10 trabajadores | 9,9 | 12,1 | 7,3 | 10,0 | 12,6 | 7,3 | 10,1 | 12,4 | 8,1 | 9,8 | 13,5 | 7,0 | 8,9 | 11,9 | 7,0 |
| De 11 a 50 trabajadores | 3,7 | 2,5 | 5,2 | 4,3 | 2,5 | 6,1 | 4,5 | 2,7 | 6,0 | 4,1 | 2,3 | 5,4 | 4,1 | 1,8 | 5,5 |
| De 51 y más trabajadores | 11,8 | 3,7 | 22,0 | 12,7 | 3,7 | 22,0 | 12,5 | 3,5 | 20,3 | 12,9 | 4,2 | 19,5 | 13,0 | 3,3 | 19,3 |
| No especificado | 0,5 | 0,1 | 1,1 | 0,4 | 0,0 | 0,8 | 0,5 | 0,1 | 1,0 | 0,6 | 0,1 | 0,9 | 0,5 | 0,1 | 0,7 |
| **Condición de acceso a sistema de pensiones 15/** | **100,0** | **100,0** | **100,0** | **100,0** | **100,0** | **100,0** | **100,0** | **100,0** | **100,0** | **100,0** | **100,0** | **100,0** | **100,0** | **100,0** | **100,0** |
| **Con acceso a sistema de pensiones (%)** | **15,4** | **3,9** | **29,5** | **16,1** | **3,7** | **28,7** | **17,8** | **4,4** | **29,2** | **18,6** | **4,6** | **28,9** | **19,1** | **4,9** | **28,1** |
| Sistema Privado de Pensiones (AFP) | 9,3 | 2,4 | 17,6 | 9,1 | 2,1 | 16,3 | 10,1 | 2,8 | 16,4 | 10,5 | 2,7 | 16,2 | 10,6 | 2,6 | 15,6 |
| Sistema Nacional de Pensiones Ley 19990 | 4,4 | 1,2 | 8,3 | 5,1 | 1,4 | 8,8 | 5,9 | 1,1 | 9,9 | 6,5 | 1,7 | 10,1 | 7,1 | 2,1 | 10,3 |
| Sistema Nacional de Pensiones Ley 20530 | 1,0 | 0,2 | 2,1 | 1,1 | 0,2 | 2,1 | 1,0 | 0,2 | 1,7 | 1,0 | 0,1 | 1,6 | 0,9 | 0,1 | 1,4 |
| Cuenta con al menos dos pensiones | 0,1 | 0,0 | 0,3 | 0,1 | 0,0 | 0,2 | 0,1 | 0,0 | 0,1 | 0,0 | 0,0 | 0,1 | 0,1 | 0,0 | 0,1 |
| Otro | 0,6 | 0,1 | 1,2 | 0,7 | 0,1 | 1,3 | 0,7 | 0,2 | 1,1 | 0,6 | 0,1 | 0,9 | 0,5 | 0,0 | 0,8 |
| **No tiene Sistema de Pensiones (%)** | **84,6** | **96,1** | **70,5** | **83,9** | **96,3** | **71,3** | **82,2** | **95,6** | **70,8** | **81,4** | **95,4** | **71,1** | **80,9** | **95,1** | **71,9** |

Continúa...

# Sierra: Perfil de la pobreza, 2007 - 2016

## A. Características de la población

Conclusión.

| Variables e Indicadores | Anual | | | | | | | | | | | | | | |
|---|---|---|---|---|---|---|---|---|---|---|---|---|---|---|---|
| | 2012 | | | 2013 | | | 2014 | | | 2015 | | | 2016 | | |
| | Total | Pobre | No pobre | Total | Pobre | No pobre | Total | Pobre | No pobre | Total | Pobre | No pobre | Total | Pobre | No pobre |
| **Tamaño de empresa (%)** | **100,0** | **100,0** | **100,0** | **100,0** | **100,0** | **100,0** | **100,0** | **100,0** | **100,0** | **100,0** | **100,0** | **100,0** | **100,0** | **100,0** | **100,0** |
| De 1 a 5 trabajadores | 72,6 | 83,8 | 66,3 | 73,5 | 83,5 | 68,7 | 74,2 | 83,6 | 70,0 | 76,0 | 86,3 | 71,7 | 76,0 | 86,4 | 71,9 |
| De 6 a 10 trabajadores | 8,3 | 10,3 | 7,1 | 7,7 | 10,8 | 6,2 | 7,9 | 10,8 | 6,6 | 7,0 | 8,8 | 6,2 | 6,4 | 8,3 | 5,6 |
| De 11 a 50 trabajadores | 4,3 | 2,3 | 5,4 | 4,5 | 2,3 | 5,6 | 4,2 | 2,1 | 5,2 | 3,8 | 1,7 | 4,6 | 3,8 | 2,1 | 4,5 |
| De 51 y más trabajadores | 14,4 | 3,5 | 20,4 | 13,8 | 3,4 | 18,7 | 13,0 | 3,4 | 17,3 | 12,7 | 3,2 | 16,6 | 13,3 | 3,3 | 17,3 |
| No especificado | 0,5 | 0,1 | 0,8 | 0,6 | 0,1 | 0,8 | 0,7 | 0,1 | 0,9 | 0,6 | 0,1 | 0,8 | 0,5 | 0,0 | 0,7 |
| **Condición de acceso a sistema de pensiones 15/** | **100,0** | **100,0** | **100,0** | **100,0** | **100,0** | **100,0** | **100,0** | **100,0** | **100,0** | **100,0** | **100,0** | **100,0** | **100,0** | **100,0** | **100,0** |
| **Con acceso a sistema de pensiones (%)** | **20,4** | **5,2** | **28,8** | **21,0** | **5,1** | **28,4** | **21,0** | **5,5** | **27,8** | **20,8** | **5,3** | **27,3** | **21,9** | **6,4** | **28,0** |
| Sistema Privado de Pensiones (AFP) | 11,9 | 3,2 | 16,6 | 12,1 | 3,2 | 16,2 | 12,3 | 3,8 | 16,0 | 12,2 | 3,3 | 15,8 | 12,9 | 4,5 | 16,2 |
| Sistema Nacional de Pensiones Ley 19990 | 7,0 | 1,7 | 10,0 | 7,3 | 1,5 | 10,0 | 7,4 | 1,4 | 10,0 | 7,4 | 1,7 | 9,7 | 7,6 | 1,7 | 9,9 |
| Sistema Nacional de Pensiones Ley 20530 | 0,8 | 0,1 | 1,2 | 0,8 | 0,1 | 1,1 | 0,7 | 0,1 | 0,9 | 0,7 | 0,1 | 1,0 | 0,7 | 0,1 | 1,0 |
| Cuenta con al menos dos pensiones | 0,1 | 0,0 | 0,1 | 0,0 | 0,0 | 0,0 | 0,0 | 0,0 | 0,0 | 0,0 | 0,0 | 0,0 | 0,1 | 0,0 | 0,1 |
| Otro | 0,6 | 0,1 | 0,9 | 0,8 | 0,3 | 1,0 | 0,6 | 0,1 | 0,8 | 0,5 | 0,1 | 0,7 | 0,6 | 0,1 | 0,9 |
| **No tiene Sistema de Pensiones (%)** | **79,6** | **94,8** | **71,2** | **79,0** | **94,9** | **71,6** | **79,0** | **94,5** | **72,2** | **79,2** | **94,7** | **72,7** | **78,1** | **93,6** | **72,0** |

**Nota:** Serie actualizada con estimaciones ajustadas a las proyecciones de población (sin ajuste por grupos de edad).
1/ Se refiere a la asistencia a educación inicial de la población de 3 a 5 años de edad.
2/ Se refiere a la asistencia a algún grado de educación primaria de la población de 6 a 11 años de edad.
3/ Se refiere a la asistencia a algún año de educación secundaria de la población de 12 a 16 años de edad.
4/ Población de 15 y más años de edad.
5/ Incluye a los que tienen inicial o no tienen nivel de educación alguno.
6/ Incluye Post grado.
7/ Comprende seguro privado de salud, seguro de las Fuerzas Armadas y Policiales,seguro universitario, seguro escolar privado, etc.
8/ Incluye Farmacia o botica, su domicilio, casa de huesero, curandero.
9/ Población de 14 y más años de edad.
10/ Comprende empleados y obreros.
11/ Incluye también los trabajadores no remunerados de otros hogares y a practicantes sin remuneración.
12/ Comprende agricultura, pesca y explotación de minas y cantera.
13/ Comprende manufactura y construcción.
14/ Comprende servicios.
15/ Comprende PEA ocupada o desocupada.
**Fuente: Instituto Nacional de Estadística e Informática - Encuesta Nacional de Hogares.**

# Sierra: Perfil de la pobreza, 2007 - 2016

## B. Características de los hogares

| Variables e Indicadores | Anual | | | | | | | | | | | | | | |
|---|---|---|---|---|---|---|---|---|---|---|---|---|---|---|---|
| | 2007 | | | 2008 | | | 2009 | | | 2010 | | | 2011 | | |
| | Total | Pobre | No pobre | Total | Pobre | No pobre | Total | Pobre | No pobre | Total | Pobre | No pobre | Total | Pobre | No pobre |
| **Jefatura de hogar** | | | | | | | | | | | | | | | |
| **Total (%)** | **100,0** | **100,0** | **100,0** | **100,0** | **100,0** | **100,0** | **100,0** | **100,0** | **100,0** | **100,0** | **100,0** | **100,0** | **100,0** | **100,0** | **100,0** |
| Hombre | 77,3 | 79,1 | 75,3 | 76,7 | 78,4 | 75,2 | 76,2 | 77,8 | 74,8 | 75,3 | 77,8 | 73,6 | 75,6 | 77,9 | 74,3 |
| Mujer | 22,7 | 20,9 | 24,7 | 23,3 | 21,6 | 24,8 | 23,8 | 22,2 | 25,2 | 24,7 | 22,2 | 26,4 | 24,4 | 22,1 | 25,7 |
| **Edad promedio del jefe(a) de hogar (en años)** | **49,6** | **49,5** | **49,7** | **50,3** | **50,8** | **49,8** | **51,2** | **51,9** | **50,6** | **51,6** | **52,2** | **51,3** | **52,5** | **53,2** | **52,2** |
| **Composición parental de los hogares** | | | | | | | | | | | | | | | |
| **Hogares con Jefa mujer (%)** | **100,0** | **100,0** | **100,0** | **100,0** | **100,0** | **100,0** | **100,0** | **100,0** | **100,0** | **100,0** | **100,0** | **100,0** | **100,0** | **100,0** | **100,0** |
| Con hijos u otros parientes | 57,4 | 56,8 | 57,9 | 59,0 | 57,6 | 60,0 | 55,6 | 52,2 | 58,0 | 54,8 | 54,6 | 54,9 | 54,3 | 52,8 | 55,0 |
| Con cónyuge y con hijos | 5,8 | 5,7 | 6,0 | 4,6 | 5,0 | 4,3 | 7,4 | 5,5 | 8,6 | 7,5 | 5,8 | 8,5 | 7,2 | 5,0 | 8,3 |
| Con cónyuge y sin hijos | 1,4 | 1,4 | 1,4 | 1,4 | 0,9 | 1,8 | 1,6 | 1,6 | 1,6 | 1,8 | 2,1 | 1,7 | 1,8 | 1,7 | 1,9 |
| Sin cónyuge ni hijos | 35,4 | 36,1 | 34,8 | 35,1 | 36,6 | 33,9 | 35,5 | 40,7 | 31,8 | 35,8 | 37,5 | 34,9 | 36,7 | 40,5 | 34,8 |
| **Hogares con Jefe hombre (%)** | **100,0** | **100,0** | **100,0** | **100,0** | **100,0** | **100,0** | **100,0** | **100,0** | **100,0** | **100,0** | **100,0** | **100,0** | **100,0** | **100,0** | **100,0** |
| Con hijos u otros parientes | 3,4 | 2,8 | 4,1 | 3,7 | 2,7 | 4,5 | 3,2 | 2,7 | 3,7 | 3,7 | 2,5 | 4,5 | 3,6 | 2,7 | 4,2 |
| Con cónyuge y con hijos | 73,8 | 78,7 | 68,2 | 72,6 | 78,3 | 67,3 | 74,1 | 77,3 | 71,4 | 73,1 | 77,5 | 70,0 | 71,1 | 75,8 | 68,3 |
| Con cónyuge y sin hijos | 11,6 | 12,3 | 10,8 | 12,0 | 12,9 | 11,3 | 12,6 | 13,8 | 11,7 | 13,2 | 13,8 | 12,8 | 14,2 | 15,5 | 13,4 |
| Sin cónyuge ni hijos | 11,2 | 6,1 | 16,9 | 11,7 | 6,1 | 16,9 | 10,0 | 6,2 | 13,2 | 10,0 | 6,2 | 12,7 | 11,0 | 6,0 | 14,1 |
| **Estructura demográfica de los hogares** | | | | | | | | | | | | | | | |
| **Total (%)** | **100,0** | **100,0** | **100,0** | **100,0** | **100,0** | **100,0** | **100,0** | **100,0** | **100,0** | **100,0** | **100,0** | **100,0** | **100,0** | **100,0** | **100,0** |
| **Con miembros menores de 18 años de edad** | **68,6** | **77,1** | **59,4** | **66,1** | **74,8** | **58,4** | **66,1** | **72,9** | **60,7** | **64,5** | **73,1** | **58,9** | **62,6** | **71,0** | **57,8** |
| Con al menos un(a) niño(a) menor de 12 años | 28,2 | 30,5 | 25,7 | 25,6 | 26,8 | 24,6 | 25,0 | 25,7 | 24,5 | 24,4 | 25,9 | 23,4 | 22,9 | 23,5 | 22,6 |
| Con al menos un(a) adolescente de 12 a 17 años | 12,9 | 9,8 | 16,2 | 14,1 | 12,0 | 15,9 | 14,6 | 11,6 | 17,0 | 14,7 | 11,2 | 17,1 | 15,0 | 12,0 | 16,8 |
| Con al menos un(a) niño(a) y al menos un(a) adolescente | 27,5 | 36,8 | 17,5 | 26,4 | 36,0 | 18,0 | 26,4 | 35,5 | 19,2 | 25,4 | 36,1 | 18,4 | 24,6 | 35,5 | 18,4 |
| **Sin ningún miembro menor de 18 años de edad** | **31,4** | **22,9** | **40,6** | **33,9** | **25,2** | **41,6** | **33,9** | **27,1** | **39,3** | **35,5** | **26,9** | **41,1** | **37,4** | **29,0** | **42,2** |
| **Promedio de miembros del hogar (Nº de personas)** | **4,1** | **4,6** | **3,6** | **4,0** | **4,6** | **3,6** | **4,0** | **4,4** | **3,7** | **3,9** | **4,5** | **3,6** | **3,9** | **4,4** | **3,6** |

Continúa...

# Sierra: Perfil de la pobreza, 2007 - 2016

## B. Características de los hogares

Conclusión.

| Variables e Indicadores | Anual | | | | | | | | | | | | | | |
|---|---|---|---|---|---|---|---|---|---|---|---|---|---|---|---|
| | 2012 | | | 2013 | | | 2014 | | | 2015 | | | 2016 | | |
| | Total | Pobre | No pobre | Total | Pobre | No pobre | Total | Pobre | No pobre | Total | Pobre | No pobre | Total | Pobre | No pobre |
| **Jefatura de hogar** | | | | | | | | | | | | | | | |
| **Total (%)** | **100,0** | **100,0** | **100,0** | **100,0** | **100,0** | **100,0** | **100,0** | **100,0** | **100,0** | **100,0** | **100,0** | **100,0** | **100,0** | **100,0** | **100,0** |
| Hombre | 74,9 | 77,6 | 73,5 | 74,2 | 77,6 | 72,7 | 72,8 | 76,9 | 71,1 | 73,2 | 76,6 | 71,9 | 73,7 | 78,4 | 71,9 |
| Mujer | 25,1 | 22,4 | 26,5 | 25,8 | 22,4 | 27,3 | 27,2 | 23,1 | 28,9 | 26,8 | 23,4 | 28,1 | 26,3 | 21,6 | 28,1 |
| **Edad promedio del jefe(a) de hogar (en años)** | **52,9** | **53,2** | **52,8** | **53,3** | **54,4** | **52,9** | **53,8** | **53,8** | **53,8** | **52,3** | **51,9** | **52,5** | **52,7** | **52,4** | **52,8** |
| **Composición parental de los hogares** | | | | | | | | | | | | | | | |
| **Hogares con Jefa mujer (%)** | **100,0** | **100,0** | **100,0** | **100,0** | **100,0** | **100,0** | **100,0** | **100,0** | **100,0** | **100,0** | **100,0** | **100,0** | **100,0** | **100,0** | **100,0** |
| Con hijos u otros parientes | 50,6 | 52,8 | 49,6 | 54,4 | 54,6 | 54,3 | 50,4 | 52,2 | 49,8 | 47,9 | 53,3 | 46,2 | 47,7 | 49,8 | 47,1 |
| Con cónyuge y con hijos | 7,5 | 6,1 | 8,1 | 8,4 | 4,8 | 9,6 | 8,1 | 7,0 | 8,5 | 10,7 | 11,8 | 10,4 | 10,2 | 11,3 | 9,9 |
| Con cónyuge y sin hijos | 2,1 | 2,1 | 2,2 | 2,1 | 1,9 | 2,2 | 2,6 | 1,9 | 2,8 | 2,3 | 2,2 | 2,4 | 2,7 | 3,3 | 2,5 |
| Sin cónyuge ni hijos | 39,7 | 39,0 | 40,1 | 35,1 | 38,7 | 33,8 | 38,9 | 38,9 | 39,0 | 39,0 | 32,7 | 41,0 | 39,4 | 35,6 | 40,4 |
| **Hogares con Jefe hombre (%)** | **100,0** | **100,0** | **100,0** | **100,0** | **100,0** | **100,0** | **100,0** | **100,0** | **100,0** | **100,0** | **100,0** | **100,0** | **100,0** | **100,0** | **100,0** |
| Con hijos u otros parientes | 3,2 | 2,4 | 3,7 | 3,5 | 2,9 | 3,8 | 3,9 | 2,3 | 4,7 | 3,1 | 1,9 | 3,6 | 3,2 | 1,8 | 3,7 |
| Con cónyuge y con hijos | 70,2 | 74,4 | 68,0 | 71,2 | 74,9 | 69,4 | 69,7 | 75,7 | 67,0 | 70,2 | 75,8 | 67,9 | 67,8 | 75,5 | 64,7 |
| Con cónyuge y sin hijos | 15,3 | 16,5 | 14,7 | 15,2 | 16,3 | 14,6 | 16,3 | 17,3 | 15,9 | 16,5 | 17,6 | 16,1 | 18,4 | 18,1 | 18,5 |
| Sin cónyuge ni hijos | 11,2 | 6,7 | 13,6 | 10,2 | 5,9 | 12,2 | 10,0 | 4,7 | 12,4 | 10,2 | 4,7 | 12,5 | 10,7 | 4,7 | 13,1 |
| **Estructura demográfica de los hogares** | | | | | | | | | | | | | | | |
| **Total (%)** | **100,0** | **100,0** | **100,0** | **100,0** | **100,0** | **100,0** | **100,0** | **100,0** | **100,0** | **100,0** | **100,0** | **100,0** | **100,0** | **100,0** | **100,0** |
| **Con miembros menores de 18 años de edad** | **59,6** | **70,2** | **54,3** | **59,4** | **68,8** | **55,3** | **58,0** | **68,9** | **53,6** | **58,3** | **70,1** | **53,6** | **57,0** | **69,6** | **52,4** |
| Con al menos un(a) niño(a) menor de 12 años | 21,1 | 23,3 | 20,0 | 21,9 | 22,4 | 21,6 | 21,6 | 22,8 | 21,1 | 24,6 | 28,2 | 23,1 | 23,5 | 25,0 | 23,0 |
| Con al menos un(a) adolescente de 12 a 17 años | 14,9 | 11,1 | 16,9 | 14,3 | 11,2 | 15,6 | 14,6 | 11,6 | 15,8 | 13,0 | 10,4 | 14,1 | 12,9 | 11,3 | 13,5 |
| Con al menos un(a) niño(a) y al menos un(a) adolescente | 23,6 | 35,9 | 17,4 | 23,2 | 35,1 | 18,0 | 21,9 | 34,4 | 16,7 | 20,7 | 31,5 | 16,4 | 20,6 | 33,3 | 15,9 |
| **Sin ningún miembro menor de 18 años de edad** | **40,4** | **29,8** | **45,7** | **40,6** | **31,2** | **44,7** | **42,0** | **31,1** | **46,4** | **41,7** | **29,9** | **46,4** | **43,0** | **30,4** | **47,6** |
| **Promedio de miembros del hogar (Nº de personas)** | **3,8** | **4,3** | **3,5** | **3,8** | **4,3** | **3,5** | **3,7** | **4,2** | **3,4** | **3,6** | **4,1** | **3,4** | **3,5** | **4,2** | **3,3** |

# Sierra: Perfil de la pobreza, 2007 - 2016

## B. Características de los hogares

| Variables e Indicadores | Anual | | | | | | | | | | | | | | |
|---|---|---|---|---|---|---|---|---|---|---|---|---|---|---|---|
| | 2007 | | | 2008 | | | 2009 | | | 2010 | | | 2011 | | |
| | Total | Pobre | No pobre | Total | Pobre | No pobre | Total | Pobre | No pobre | Total | Pobre | No pobre | Total | Pobre | No pobre |
| **Tipos de hogar** | | | | | | | | | | | | | | | |
| **Total (%)** | **100,0** | **100,0** | **100,0** | **100,0** | **100,0** | **100,0** | **100,0** | **100,0** | **100,0** | **100,0** | **100,0** | **100,0** | **100,0** | **100,0** | **100,0** |
| Unipersonal 1/ | 12,6 | 8,8 | 16,6 | 12,5 | 8,9 | 15,7 | 12,2 | 10,0 | 14,0 | 12,3 | 9,4 | 14,3 | 13,6 | 10,0 | 15,7 |
| Nuclear 2/ | 61,5 | 63,7 | 59,0 | 61,7 | 62,9 | 60,6 | 62,6 | 62,9 | 62,5 | 62,7 | 62,7 | 62,6 | 61,5 | 61,1 | 61,7 |
| Extendido 3/ | 18,4 | 20,8 | 15,9 | 18,6 | 21,8 | 15,8 | 19,0 | 21,5 | 17,1 | 18,7 | 22,1 | 16,5 | 19,5 | 23,7 | 17,1 |
| Compuesto 4/ | 3,4 | 3,1 | 3,8 | 2,6 | 2,7 | 2,5 | 2,2 | 1,8 | 2,6 | 2,2 | 2,1 | 2,3 | 1,8 | 1,6 | 1,9 |
| Sin núcleo 5/ | 4,1 | 3,6 | 4,7 | 4,6 | 3,8 | 5,4 | 3,9 | 3,9 | 3,9 | 4,0 | 3,7 | 4,3 | 3,7 | 3,6 | 3,7 |
| **Acceso del hogar a servicios básicos** | | | | | | | | | | | | | | | |
| Hogares con agua por red pública (%) | 60,3 | 43,2 | 78,7 | 61,4 | 42,8 | 77,9 | 62,3 | 44,0 | 77,0 | 65,9 | 47,5 | 78,2 | 65,6 | 47,0 | 76,3 |
| Hogares con red pública de alcantarillado (%) 6/ | 40,0 | 16,6 | 65,1 | 41,7 | 15,9 | 64,5 | 43,3 | 16,7 | 64,7 | 46,0 | 17,3 | 65,0 | 47,7 | 19,7 | 63,7 |
| Hogares con energía eléctrica por red pública (%) | 69,7 | 53,1 | 87,5 | 73,5 | 55,9 | 89,0 | 76,0 | 57,8 | 90,6 | 79,3 | 61,6 | 91,0 | 82,0 | 66,1 | 91,0 |
| **Acceso a las TICs 7/** | | | | | | | | | | | | | | | |
| Hogares con computadora (%) | 10,6 | 0,6 | 21,5 | 12,2 | 0,4 | 22,7 | 14,6 | 1,1 | 25,4 | 17,0 | 1,2 | 27,5 | 18,5 | 1,9 | 28,0 |
| Hogares con teléfono por línea (%) | 12,3 | 1,0 | 24,4 | 12,2 | 0,6 | 22,5 | 12,8 | 1,0 | 22,3 | 12,2 | 0,5 | 19,9 | 11,0 | 0,7 | 16,9 |
| Hogares con internet (%) | 2,3 | 0,0 | 4,8 | 3,0 | 0,0 | 5,7 | 4,5 | 0,0 | 8,1 | 5,6 | 0,0 | 9,4 | 6,9 | 0,4 | 10,7 |
| **Combustible que utilizan los hogares para cocinar los alimentos 8/** | | | | | | | | | | | | | | | |
| Solo gas 9/ | 21,2 | 4,1 | 39,7 | 22,0 | 3,4 | 38,4 | 24,2 | 3,9 | 40,5 | 26,0 | 4,5 | 40,2 | 26,3 | 5,0 | 38,5 |
| Gas y otro combustible 10/ | 15,1 | 7,7 | 22,9 | 17,9 | 9,4 | 25,4 | 19,0 | 10,3 | 25,9 | 22,9 | 13,6 | 29,1 | 23,8 | 13,3 | 29,7 |
| Solo leña 11/ | 44,0 | 64,1 | 22,3 | 43,2 | 66,1 | 23,0 | 40,9 | 63,7 | 22,5 | 36,8 | 61,3 | 20,6 | 36,0 | 60,8 | 21,8 |
| Otro 12/ | 16,5 | 22,1 | 10,4 | 14,2 | 19,6 | 9,4 | 13,9 | 20,5 | 8,5 | 12,0 | 19,2 | 7,2 | 12,0 | 19,9 | 7,5 |
| **Condición de tenencia de la vivienda** | | | | | | | | | | | | | | | |
| **Total (%)** | | | | | | | | | | | | | | | |
| Alquilada | 8,1 | 4,4 | 12,1 | 7,6 | 3,1 | 11,6 | 7,9 | 3,4 | 11,5 | 7,7 | 2,5 | 11,1 | 6,6 | 2,7 | 8,7 |
| Propia 13/ | 74,5 | 80,1 | 68,5 | 74,7 | 81,2 | 69,0 | 75,2 | 81,7 | 70,0 | 76,1 | 82,5 | 71,9 | 77,4 | 83,9 | 73,7 |
| Otra forma 14/ | 17,4 | 15,5 | 19,3 | **17,6** | **15,7** | **19,3** | **16,9** | **14,9** | **18,5** | 16,2 | 15,0 | 17,0 | 16,0 | 13,4 | 17,5 |

Continúa...

# Sierra: Perfil de la pobreza, 2007 - 2016

## B. Características de los hogares

Conclusión.

| Variables e Indicadores | Anual | | | | | | | | | | | | | | |
|---|---|---|---|---|---|---|---|---|---|---|---|---|---|---|---|
| | 2012 | | | 2013 | | | 2014 | | | 2015 | | | 2016 | | |
| | Total | Pobre | No pobre | Total | Pobre | No pobre | Total | Pobre | No pobre | Total | Pobre | No pobre | Total | Pobre | No pobre |
| **Tipos de hogar** | | | | | | | | | | | | | | | |
| **Total (%)** | **100,0** | **100,0** | **100,0** | **100,0** | **100,0** | **100,0** | **100,0** | **100,0** | **100,0** | **100,0** | **100,0** | **100,0** | **100,0** | **100,0** | **100,0** |
| Unipersonal 1/ | 14,5 | 10,4 | 16,6 | 13,6 | 10,1 | 15,2 | 14,5 | 9,8 | 16,5 | 14,7 | 8,4 | 17,1 | 15,3 | 8,5 | 17,8 |
| Nuclear 2/ | 61,7 | 62,3 | 61,5 | 62,7 | 62,1 | 63,0 | 63,1 | 64,3 | 62,7 | 65,6 | 69,8 | 63,9 | 66,2 | 69,8 | 64,8 |
| Extendido 3/ | 18,2 | 22,2 | 16,2 | 18,7 | 22,9 | 16,8 | 17,7 | 22,2 | 15,9 | 15,4 | 18,0 | 14,3 | 14,8 | 18,1 | 13,5 |
| Compuesto 4/ | 1,7 | 1,6 | 1,7 | 1,6 | 1,5 | 1,6 | 1,2 | 1,0 | 1,3 | 1,2 | 1,0 | 1,3 | 0,8 | 0,8 | 0,9 |
| Sin núcleo 5/ | 3,9 | 3,5 | 4,1 | 3,4 | 3,4 | 3,4 | 3,4 | 2,8 | 3,6 | 3,2 | 2,8 | 3,4 | 3,0 | 2,9 | 3,0 |
| **Acceso del hogar a servicios básicos** | | | | | | | | | | | | | | | |
| Hogares con agua por red pública (%) | 76,5 | 62,4 | 83,6 | 76,7 | 61,7 | 83,3 | 82,1 | 72,7 | 86,0 | 81,1 | 69,0 | 85,8 | 84,7 | 75,2 | 88,1 |
| Hogares con red pública de alcantarillado (%) 6/ | 48,7 | 19,1 | 63,7 | 50,2 | 21,8 | 62,6 | 50,3 | 25,6 | 60,4 | 51,1 | 26,3 | 60,9 | 52,3 | 26,5 | 61,8 |
| Hogares con energía eléctrica por red pública (%) | 84,6 | 69,1 | 92,4 | 86,3 | 73,6 | 91,9 | 88,2 | 76,8 | 92,8 | 89,9 | 81,0 | 93,5 | 90,6 | 82,0 | 93,8 |
| **Acceso a las TICs 7/** | | | | | | | | | | | | | | | |
| Hogares con computadora (%) | 19,8 | 2,0 | 28,8 | 21,9 | 2,3 | 30,5 | 21,5 | 2,5 | 29,3 | 21,0 | 2,3 | 28,5 | 22,0 | 2,0 | 29,3 |
| Hogares con teléfono por línea (%) | 11,8 | 1,0 | 17,2 | 11,1 | 1,3 | 15,5 | 9,6 | 0,5 | 13,4 | 8,9 | 0,8 | 12,0 | 8,1 | 0,6 | 10,9 |
| Hogares con internet (%) | 8,8 | 0,1 | 13,2 | 9,7 | 0,3 | 13,8 | 10,0 | 0,2 | 14,0 | 10,5 | 0,3 | 14,5 | 12,0 | 0,5 | 16,2 |
| **Combustible que utilizan los hogares para cocinar los alimentos 8/** | | | | | | | | | | | | | | | |
| Solo gas 9/ | 28,7 | 5,7 | 40,4 | 27,9 | 5,1 | 37,8 | 27,3 | 5,3 | 36,4 | 28,4 | 6,6 | 37,1 | 29,2 | 6,2 | 37,6 |
| Gas y otro combustible 10/ | 23,9 | 14,4 | 28,7 | 29,0 | 19,8 | 33,0 | 36,5 | 33,7 | 37,6 | 41,9 | 41,5 | 42,1 | 44,7 | 48,0 | 43,5 |
| Solo leña 11/ | 32,8 | 57,3 | 20,5 | 27,1 | 48,0 | 17,9 | 23,9 | 41,2 | 16,8 | 19,3 | 33,6 | 13,6 | 17,3 | 31,5 | 12,2 |
| Otro 12/ | 12,7 | 21,7 | 8,2 | 14,4 | 26,0 | 9,3 | 10,8 | 19,2 | 7,4 | 9,0 | 17,6 | 5,7 | 7,6 | 13,8 | 5,3 |
| **Condición de tenencia de la vivienda** | | | | | | | | | | | | | | | |
| **Total (%)** | | | | | | | | | | | | | | | |
| Alquilada | 6,5 | 2,7 | 8,4 | 6,2 | 2,6 | 7,8 | 6,3 | 2,9 | 7,7 | 6,6 | 3,2 | 7,9 | 6,5 | 3,9 | 7,5 |
| Propia 13/ | 78,0 | 83,0 | 75,5 | 79,0 | 84,4 | 76,6 | 78,5 | 83,1 | 76,6 | 77,9 | 83,2 | 75,9 | 77,8 | 81,8 | 76,3 |
| Otra forma 14/ | 15,5 | 14,3 | 16,1 | 14,8 | 13,0 | 15,6 | 15,2 | 14,0 | 15,7 | 15,4 | 13,6 | 16,2 | 15,7 | 14,3 | 16,2 |

# Sierra: Perfil de la pobreza, 2007 - 2016

## B. Características de los hogares

| Variables e Indicadores | Anual | | | | | | | | | | | | | | |
|---|---|---|---|---|---|---|---|---|---|---|---|---|---|---|---|
| | 2007 | | | 2008 | | | 2009 | | | 2010 | | | 2011 | | |
| | Total | Pobre | No pobre | Total | Pobre | No pobre | Total | Pobre | No pobre | Total | Pobre | No pobre | Total | Pobre | No pobre |
| **Infraestructura física de la vivienda** | | | | | | | | | | | | | | | |
| Viviendas con piso de material noble (%) 15/ | 5,7 | 0,0 | 11,8 | 6,3 | 0,1 | 11,9 | 6,7 | 0,1 | 12,0 | 7,2 | 0,2 | 11,8 | 6,8 | 0,4 | 10,5 |
| Viviendas con piso de madera (entablados) y otros %) | 9,9 | 6,0 | 14,1 | 9,8 | 5,8 | 13,5 | 9,4 | 5,0 | 12,9 | 9,4 | 4,9 | 12,4 | 9,6 | 4,2 | 12,7 |
| Viviendas con piso de cemento (%) | 25,5 | 10,9 | 41,4 | 26,4 | 8,7 | 42,2 | 26,6 | 9,0 | 41,0 | 28,0 | 9,5 | 40,3 | 29,2 | 10,0 | 40,2 |
| Viviendas con piso de tierra (%) | 58,9 | 83,0 | 32,7 | 57,4 | 85,4 | 32,4 | 57,3 | 85,9 | 34,1 | 55,5 | 85,4 | 35,5 | 54,5 | 85,4 | 36,6 |
| Viviendas con paredes de material noble (%) 16/ | 23,9 | 7,4 | 41,8 | 25,4 | 5,5 | 43,1 | 24,8 | 6,0 | 40,0 | 25,7 | 5,3 | 39,3 | 25,9 | 5,8 | 37,5 |
| Viviendas con paredes de adobe/tapia (%) | 71,0 | 86,0 | 54,7 | 69,8 | 87,9 | 53,6 | 70,9 | 88,0 | 57,1 | 69,7 | 88,9 | 56,9 | 69,5 | 88,0 | 58,9 |
| Viviendas con paredes de madera (%) | 0,4 | 0,5 | 0,3 | 0,4 | 0,5 | 0,3 | 0,5 | 0,5 | 0,5 | 0,5 | 0,4 | 0,5 | 0,5 | 0,6 | 0,5 |
| Viviendas con paredes de material precario (%) 17/ | 4,7 | 6,0 | 3,2 | 4,4 | 6,1 | 3,0 | 3,7 | 5,5 | 2,3 | 4,1 | 5,4 | 3,3 | 4,1 | 5,7 | 3,2 |
| Viviendas con techo de concreto (%) | 18,6 | 4,5 | 33,9 | 20,1 | 3,2 | 35,1 | 19,9 | 3,6 | 33,2 | 20,4 | 3,3 | 31,9 | 20,7 | 3,5 | 30,6 |
| Viviendas con techo de teja, calamina (%) | 68,8 | 77,5 | 59,5 | 67,5 | 78,3 | 57,8 | 69,0 | 79,6 | 60,4 | 69,3 | 79,9 | 62,3 | 69,7 | 80,1 | 63,7 |
| Viviendas con techo de material precario (%) 18/ | 12,5 | 18,0 | 6,6 | 12,4 | 18,4 | 7,1 | 11,1 | 16,8 | 6,4 | 10,2 | 16,9 | 5,8 | 9,6 | 16,3 | 5,7 |
| **Ingresos y gastos** | | | | | | | | | | | | | | | |
| **Número de perceptores de ingresos (%)** | **100,0** | **100,0** | **100,0** | **100,0** | **100,0** | **100,0** | **100,0** | **100,0** | **100,0** | **100,0** | **100,0** | **100,0** | **100,0** | **100,0** | **100,0** |
| Con 1 perceptor | 41,1 | 44,3 | 37,7 | 35,4 | 35,6 | 35,2 | 33,0 | 35,7 | 30,8 | 31,8 | 33,2 | 30,9 | 32,6 | 34,7 | 31,4 |
| Con 2 perceptores | 37,6 | 37,5 | 37,8 | 39,1 | 42,9 | 35,8 | 39,7 | 41,4 | 38,4 | 39,1 | 41,8 | 37,4 | 37,2 | 40,4 | 35,3 |
| Con 3 y más perceptores | 20,6 | 17,5 | 24,0 | 25,0 | 20,9 | 28,6 | 26,8 | 22,3 | 30,5 | 28,7 | 24,7 | 31,3 | 29,9 | 24,6 | 33,0 |
| Sin perceptor de ingreso | 0,7 | 0,8 | 0,5 | 0,5 | 0,5 | 0,4 | 0,5 | 0,6 | 0,3 | 0,4 | 0,3 | 0,4 | 0,3 | 0,3 | 0,3 |
| **Ingreso per cápita mensual (soles)** | 517,1 | 135,4 | 643,3 | 564,9 | 152,4 | 691,1 | 607,7 | 194,6 | 711,3 | 640,2 | 187,1 | 725,3 | 670,3 | 177,7 | 748,9 |
| **Gasto per cápita mensual (soles)** | 428,0 | 132,8 | 525,6 | 456,0 | 139,2 | 552,9 | 468,2 | 144,0 | 549,6 | 494,0 | 146,3 | 559,2 | 511,2 | 146,9 | 569,3 |

Continúa...

# Sierra: Perfil de la pobreza, 2007 - 2016

## B. Características de los hogares

Conclusión.

| Variables e Indicadores | Anual | | | | | | | | | | | | | | |
|---|---|---|---|---|---|---|---|---|---|---|---|---|---|---|---|
| | 2012 | | | 2013 | | | 2014 | | | 2015 | | | 2016 | | |
| | Total | Pobre | No pobre | Total | Pobre | No pobre | Total | Pobre | No pobre | Total | Pobre | No pobre | Total | Pobre | No pobre |
| **Infraestructura física de la vivienda** | | | | | | | | | | | | | | | |
| Viviendas con piso de material noble (%) 15/ | 7,0 | 0,3 | 10,4 | 7,1 | 0,3 | 10,1 | 7,2 | 0,3 | 10,0 | 7,3 | 0,3 | 10,0 | 7,3 | 0,2 | 9,8 |
| Viviendas con piso de madera (entablados) y otros (%) | 9,9 | 5,6 | 12,1 | 9,2 | 5,9 | 10,7 | 9,7 | 5,7 | 11,4 | 9,6 | 6,2 | 11,0 | 10,0 | 7,0 | 11,1 |
| Viviendas con piso de cemento (%) | 30,0 | 10,9 | 39,7 | 30,6 | 9,1 | 40,1 | 30,0 | 10,0 | 38,3 | 30,7 | 11,6 | 38,3 | 32,2 | 12,9 | 39,3 |
| Viviendas con piso de tierra (%) | 53,1 | 83,1 | 37,9 | 53,0 | 84,7 | 39,1 | 53,1 | 84,0 | 40,3 | 52,4 | 81,9 | 40,7 | 50,5 | 79,8 | 39,8 |
| Viviendas con paredes de material noble (%) 16/ | 26,8 | 5,9 | 37,4 | 26,8 | 5,4 | 36,2 | 26,3 | 5,8 | 34,8 | 27,4 | 7,6 | 35,2 | 27,7 | 6,5 | 35,5 |
| Viviendas con paredes de adobe/tapia (%) | 68,7 | 87,2 | 59,4 | 69,0 | 88,6 | 60,4 | 69,1 | 88,0 | 61,3 | 68,4 | 87,0 | 61,0 | 68,0 | 88,0 | 60,7 |
| Viviendas con paredes de madera (%) | 0,4 | 0,4 | 0,4 | 0,5 | 0,6 | 0,5 | 0,7 | 0,6 | 0,8 | 0,8 | 0,6 | 0,8 | 0,8 | 0,7 | 0,9 |
| Viviendas con paredes de material precario (%) 17/ | 4,1 | 6,6 | 2,8 | 3,7 | 5,4 | 3,0 | 3,8 | 5,6 | 3,1 | 3,5 | 4,8 | 3,0 | 3,5 | 4,8 | 3,0 |
| Viviendas con techo de concreto (%) | 21,6 | 3,9 | 30,6 | 21,3 | 3,2 | 29,3 | 20,5 | 3,2 | 27,7 | 20,7 | 3,5 | 27,6 | 21,0 | 3,5 | 27,4 |
| Viviendas con techo de teja, calamina (%) | 69,6 | 80,4 | 64,1 | 71,4 | 85,8 | 65,0 | 72,6 | 85,7 | 67,1 | 73,0 | 86,7 | 67,5 | 72,9 | 88,0 | 67,3 |
| Viviendas con techo de material precario (%) 18/ | 8,8 | 15,7 | 5,3 | 7,3 | 11,1 | 5,7 | 6,9 | 11,0 | 5,2 | 6,3 | 9,7 | 4,9 | 6,1 | 8,5 | 5,3 |
| **Ingresos y gastos** | | | | | | | | | | | | | | | |
| **Número de perceptores de ingresos (%)** | **100,0** | **100,0** | **100,0** | **100,0** | **100,0** | **100,0** | **100,0** | **100,0** | **100,0** | **100,0** | **100,0** | **100,0** | **100,0** | **100,0** | **100,0** |
| Con 1 perceptor | 32,3 | 33,7 | 31,6 | 30,9 | 30,9 | 30,9 | 31,1 | 29,1 | 32,0 | 31,4 | 27,5 | 33,0 | 32,6 | 26,9 | 34,7 |
| Con 2 perceptores | 38,4 | 41,2 | 37,1 | 38,7 | 41,8 | 37,3 | 39,1 | 43,9 | 37,1 | 42,4 | 49,8 | 39,4 | 42,8 | 50,6 | 40,0 |
| Con 3 y más perceptores | 29,0 | 24,9 | 31,1 | 30,1 | 26,8 | 31,5 | 29,5 | 26,6 | 30,7 | 26,0 | 22,5 | 27,4 | 24,3 | 22,5 | 25,0 |
| Sin perceptor de ingreso | 0,2 | 0,2 | 0,3 | 0,4 | 0,5 | 0,3 | 0,2 | 0,3 | 0,2 | 0,2 | 0,2 | 0,2 | 0,3 | 0,0 | 0,4 |
| **Ingreso per cápita mensual (soles)** | 701,3 | 183,7 | 780,5 | 729,1 | 180,8 | 793,1 | 729,7 | 188,1 | 784,9 | 720,9 | 194,5 | 771,2 | 731,0 | 217,1 | 777,5 |
| **Gasto per cápita mensual (soles)** | 534,0 | 150,5 | 592,7 | 563,8 | 151,8 | 611,9 | 565,6 | 155,3 | 607,4 | 567,3 | 161,4 | 606,1 | 573,1 | 166,2 | 610,0 |

1/ Hogar unipersonal es aquel que está constituido por una sola persona.
2/ Hogares nucleares son aquellos conformados por el jefe(a) de hogar y su cónyuge con hijos o sin hijos o sólo jefe(a) con hijos(as).
3/ Hogares extendidos son aquellos hogares nucleares más otros parientes.
4/ Hogares compuestos son aquellos hogares nucleares o extendidos más otros no parientes (excluidos los trabajadores domésticos).
5/ Hogares sin núcleo, son aquellos conformados por jefe(a) sin cónyuge ni hijos, pero pueden haber otras relaciones de parentesco.
6/ Comprende red pública dentro de la vivienda y red pública fuera de la vivienda pero dentro del edificio. En el área rural además incluye pozo séptico.
7/ Se refiere al acceso a las tecnologías de información y comunicaciones.
8/ Incluye gas natural a partir del año 2007.
9/ Incluye GLP y gas natural.
10/ Además del gas (GLP y Natural) usan leña, carbón, electricidad y Kerosene.
11/ Incluye también ramas secas, tusa de maíz, etc.
12/ Son hogares que utilizán Carbon o kerosene o más de un combustible contaminante para cocinar los alimentos.
13/ Comprende a la vivienda propia totalmente pagada, propia por invasión, propia comprándola a plazos.
14/ Comprende a la vivienda cedida por el centro de trabajo, cedida por otro hogar o institución u otra forma de tenencia.
15/ Comprende a las viviendas con piso predominante de parquet o madera pulida, láminas asfálticas, vinilicos o similares, losetas, terrazos o similares.
16/ Comprende a las viviendas con material predominante en las paredes de ladrillo o bloque de cemento, piedra o sillar con cal o cemento.
17/ Viviendas con paredes que predominan material precario: quincha, piedra con barro, estera, otro material.
18/ Viviendas con techo de material precario: madera, caña o estera con torta de barro, estera, paja, hojas de palmera, otro material.

**Fuente: Instituto Nacional de Estadística e Informática - Encuesta Nacional de Hogares.**

# Sierra urbana: Perfil de la pobreza, 2007 - 2016

## A. Características de la población

| Variables e Indicadores | Anual | | | | | | | | | | | | | | |
|---|---|---|---|---|---|---|---|---|---|---|---|---|---|---|---|
| | 2007 | | | 2008 | | | 2009 | | | 2010 | | | 2011 | | |
| | Total | Pobre | No pobre | Total | Pobre | No pobre | Total | Pobre | No pobre | Total | Pobre | No pobre | Total | Pobre | No pobre |
| **Educación** | | | | | | | | | | | | | | | |
| **Tasa de matrícula escolar** | | | | | | | | | | | | | | | |
| De 3 a 5 años de edad (%) | 68,8 | 59,7 | 76,3 | 71,2 | 58,9 | 77,6 | 67,6 | 52,7 | 75,2 | 65,9 | 52,1 | 72,1 | 68,8 | 57,1 | 73,2 |
| De 6 a 11 años de edad (%) | 95,1 | 97,1 | 93,4 | 94,7 | 94,8 | 94,6 | 93,7 | 93,7 | 93,7 | 93,6 | 94,1 | 93,4 | 93,4 | 93,6 | 93,3 |
| De 12 a 16 años de edad (%) | 85,5 | 76,1 | 91,9 | 84,0 | 78,8 | 86,9 | 85,2 | 76,3 | 89,3 | 88,3 | 76,5 | 92,7 | 89,3 | 83,4 | 91,1 |
| **Tasa de asistencia escolar** | | | | | | | | | | | | | | | |
| Educación inicial (%) 1/ | 66,9 | 57,8 | 74,5 | 67,6 | 53,4 | 75,0 | 65,5 | 50,7 | 73,1 | 63,5 | 48,3 | 70,4 | 66,5 | 56,2 | 70,4 |
| Educación primaria (%) 2/ | 95,1 | 97,0 | 93,4 | 94,3 | 94,3 | 94,3 | 93,6 | 93,6 | 93,6 | 93,1 | 93,3 | 93,0 | 93,4 | 93,6 | 93,3 |
| Educación secundaria (%) 3/ | 85,5 | 76,1 | 91,9 | 84,0 | 78,8 | 86,9 | 85,2 | 76,3 | 89,3 | 88,3 | 76,5 | 92,7 | 89,3 | 83,4 | 91,1 |
| **Nivel de educación alcanzado (%) 4/** | | | | | | | | | | | | | | | |
| Primaria 5/ | 23,4 | 42,4 | 16,3 | 23,2 | 42,6 | 17,4 | 22,5 | 41,4 | 17,8 | 23,8 | 44,2 | 19,4 | 23,9 | 43,7 | 20,0 |
| Secundaria | 39,3 | 43,5 | 37,7 | 38,1 | 44,7 | 36,1 | 38,9 | 45,0 | 37,4 | 38,2 | 42,9 | 37,3 | 37,5 | 41,4 | 36,7 |
| Superior 6/ | 37,3 | 14,1 | 46,0 | 38,7 | 12,7 | 46,5 | 38,7 | 13,6 | 44,8 | 38,0 | 12,9 | 43,4 | 38,6 | 14,9 | 43,2 |
| **Promedio de años de estudio (en años) 4/** | **10,4** | **7,6** | **11,4** | **10,6** | **7,7** | **11,3** | **10,6** | **7,8** | **11,2** | **10,5** | **7,7** | **11,0** | **10,5** | **7,7** | **10,9** |
| **Distribución % de la población, según años de estudio alcanzado 4/** | | | | | | | | | | | | | | | |
| Con menos de 3 años de estudio | 14,9 | 31,4 | 9,0 | 14,7 | 31,4 | 9,9 | 13,7 | 29,4 | 9,9 | 14,8 | 31,1 | 11,3 | 15,2 | 31,1 | 12,2 |
| Con 4 a 6 años de estudio | 16,2 | 25,0 | 13,0 | 16,3 | 25,8 | 13,6 | 16,5 | 26,2 | 14,2 | 16,9 | 27,2 | 14,7 | 16,8 | 27,6 | 14,7 |
| Con 7 a 11 años de estudio | 31,4 | 31,3 | 31,4 | 29,9 | 31,1 | 29,5 | 31,3 | 32,6 | 31,0 | 30,6 | 29,5 | 30,8 | 30,0 | 28,5 | 30,2 |
| Con 12 y más años de estudio | 37,5 | 12,3 | 46,6 | 39,0 | 11,7 | 46,9 | 38,5 | 11,7 | 44,9 | 37,7 | 12,1 | 43,2 | 38,1 | 12,8 | 42,8 |
| **Acceso a la salud** | | | | | | | | | | | | | | | |
| **Condición de tenencia de seguro de salud** | **100,0** | **100,0** | **100,0** | **100,0** | **100,0** | **100,0** | **100,0** | **100,0** | **100,0** | **100,0** | **100,0** | **100,0** | **100,0** | **100,0** | **100,0** |
| **Con seguro de salud (%)** | 42,8 | 34,0 | 47,0 | 51,6 | 48,9 | 52,6 | 57,2 | 61,1 | 56,1 | **60,5** | **66,9** | **58,9** | **63,5** | **67,6** | **62,5** |
| Únicamente SIS | 13,1 | 25,7 | 7,3 | 21,6 | 42,6 | 13,9 | 25,7 | 53,5 | 17,3 | 29,4 | 60,0 | 21,2 | 30,7 | 59,2 | 24,2 |
| Únicamente EsSalud | 25,7 | 7,7 | 34,2 | 25,4 | 5,6 | 32,6 | 27,0 | 7,0 | 33,1 | 27,0 | 5,9 | 32,6 | 28,5 | 7,4 | 33,4 |
| Con SIS y EsSalud | 0,1 | 0,0 | 0,2 | 0,2 | 0,1 | 0,2 | 0,1 | 0,3 | 0,1 | 0,1 | 0,2 | 0,1 | 0,4 | 0,0 | 0,4 |
| Con otros seguros de salud 7/ | 3,9 | 0,6 | 5,4 | 4,5 | 0,5 | 5,9 | 4,4 | 0,4 | 5,6 | 4,1 | 0,7 | 5,0 | 3,9 | 1,0 | 4,6 |
| **Sin seguro de salud (%)** | **57,2** | **66,0** | **53,0** | **48,4** | **51,1** | **47,4** | **42,8** | **38,9** | **43,9** | **39,5** | **33,1** | **41,1** | **36,5** | **32,4** | **37,5** |

Continúa...

# Sierra urbana: Perfil de la pobreza, 2007 - 2016

## A. Características de la población

Conclusión.

| Variables e Indicadores | Anual | | | | | | | | | | | | | | |
|---|---|---|---|---|---|---|---|---|---|---|---|---|---|---|---|
| | 2012 | | | 2013 | | | 2014 | | | 2015 | | | 2016 | | |
| | Total | Pobre | No pobre | Total | Pobre | No pobre | Total | Pobre | No pobre | Total | Pobre | No pobre | Total | Pobre | No pobre |
| **Educación** | | | | | | | | | | | | | | | |
| **Tasa de matrícula escolar** | | | | | | | | | | | | | | | |
| De 3 a 5 años de edad (%) | 74,2 | 65,2 | 77,0 | 80,6 | 75,3 | 82,3 | 75,7 | 66,3 | 79,4 | 81,4 | 68,3 | 85,6 | 78,3 | 76,4 | 78,8 |
| De 6 a 11 años de edad (%) | 92,2 | 91,8 | 92,4 | 91,0 | 91,2 | 90,9 | 92,1 | 92,0 | 92,1 | 90,6 | 91,2 | 90,3 | 92,8 | 95,4 | 92,0 |
| De 12 a 16 años de edad (%) | 88,8 | 84,1 | 90,2 | 89,8 | 87,8 | 90,4 | 88,4 | 80,8 | 90,9 | 90,1 | 86,9 | 91,0 | 90,2 | 85,0 | 91,8 |
| **Tasa de asistencia escolar** | | | | | | | | | | | | | | | |
| Educación inicial (%) 1/ | 70,9 | 61,2 | 73,9 | 77,8 | 68,4 | 80,9 | 73,0 | 64,8 | 76,3 | 79,8 | 66,6 | 84,0 | 76,5 | 74,9 | 76,9 |
| Educación primaria (%) 2/ | 91,9 | 90,5 | 92,4 | 90,9 | 90,8 | 90,9 | 91,9 | 91,8 | 91,9 | 90,5 | 91,2 | 90,2 | 92,7 | 94,8 | 92,0 |
| Educación secundaria (%) 3/ | 88,3 | 82,6 | 90,1 | 89,2 | 87,7 | 89,7 | 87,5 | 79,9 | 90,0 | 89,6 | 84,9 | 90,9 | 90,2 | 84,8 | 91,8 |
| **Nivel de educación alcanzado (%) 4/** | | | | | | | | | | | | | | | |
| Primaria 5/ | 22,9 | 40,3 | 19,9 | 23,6 | 45,5 | 20,2 | 25,0 | 46,0 | 21,3 | 25,0 | 46,1 | 21,5 | 25,3 | 46,1 | 21,8 |
| Secundaria | 37,4 | 44,8 | 36,2 | 37,6 | 42,5 | 36,9 | 38,1 | 41,7 | 37,5 | 39,1 | 42,8 | 38,5 | 38,4 | 43,6 | 37,5 |
| Superior 6/ | 39,7 | 14,9 | 43,9 | 38,7 | 12,0 | 43,0 | 36,8 | 12,3 | 41,2 | 35,9 | 11,1 | 40,0 | 36,3 | 10,3 | 40,7 |
| **Promedio de años de estudio (en años) 4/** | **10,5** | **7,9** | **10,9** | **10,4** | **7,4** | **10,8** | **10,2** | **7,4** | **10,6** | **10,2** | **7,3** | **10,6** | **10,1** | **7,4** | **10,6** |
| **Distribución % de la población, según años de estudio alcanzado 4/** | | | | | | | | | | | | | | | |
| Con menos de 3 años de estudio | 14,1 | 30,2 | 11,3 | 15,3 | 34,9 | 12,2 | 16,8 | 36,3 | 13,4 | 17,0 | 34,9 | 14,0 | 16,1 | 33,4 | 13,3 |
| Con 4 a 6 años de estudio | 16,8 | 24,3 | 15,6 | 16,7 | 26,0 | 15,3 | 16,8 | 26,0 | 15,3 | 16,2 | 24,2 | 14,8 | 17,6 | 27,8 | 15,9 |
| Con 7 a 11 años de estudio | 30,2 | 31,3 | 30,0 | 30,9 | 28,0 | 31,3 | 31,4 | 27,5 | 32,1 | 33,0 | 31,7 | 33,2 | 32,6 | 31,1 | 32,8 |
| Con 12 y más años de estudio | 38,9 | 14,2 | 43,1 | 37,0 | 11,1 | 41,2 | 35,0 | 10,2 | 39,2 | 33,8 | 9,1 | 38,0 | 33,7 | 7,6 | 38,0 |
| **Acceso a la salud** | | | | | | | | | | | | | | | |
| **Condición de tenencia de seguro de salud** | **100,0** | **100,0** | **100,0** | **100,0** | **100,0** | **100,0** | **100,0** | **100,0** | **100,0** | **100,0** | **100,0** | **100,0** | **100,0** | **100,0** | **100,0** |
| **Con seguro de salud (%)** | **60,6** | **61,8** | **60,4** | **63,3** | **73,8** | **61,3** | **65,1** | **75,0** | **63,0** | **69,9** | **78,2** | **68,3** | **72,4** | **80,9** | **70,7** |
| Únicamente SIS | 26,2 | 53,7 | 20,6 | 30,4 | 66,7 | 23,4 | 34,4 | 70,0 | 26,8 | 39,7 | 72,6 | 33,1 | 42,8 | 75,6 | 36,1 |
| Únicamente EsSalud | 30,5 | 7,6 | 35,1 | 28,7 | 6,6 | 33,0 | 27,3 | 4,2 | 32,2 | 26,7 | 5,1 | 31,0 | 26,0 | 4,9 | 30,3 |
| Con SIS y EsSalud | 0,1 | 0,0 | 0,1 | 0,0 | 0,0 | 0,0 | 0,0 | 0,1 | 0,0 | 0,0 | 0,0 | 0,0 | 0,0 | 0,0 | 0,0 |
| Con otros seguros de salud 7/ | 3,9 | 0,5 | 4,6 | 4,2 | 0,6 | 4,9 | 3,4 | 0,6 | 4,0 | 3,5 | 0,5 | 4,1 | 3,6 | 0,4 | 4,2 |
| **Sin seguro de salud (%)** | **39,4** | **38,2** | **39,6** | **36,7** | **26,2** | **38,7** | **34,9** | **25,0** | **37,0** | **30,1** | **21,8** | **31,7** | **27,6** | **19,1** | **29,3** |

# Sierra urbana: Perfil de la pobreza, 2007 - 2016

## A. Características de la población

| Variables e Indicadores | Anual | | | | | | | | | | | | | | |
|---|---|---|---|---|---|---|---|---|---|---|---|---|---|---|---|
| | 2007 | | | 2008 | | | 2009 | | | 2010 | | | 2011 | | |
| | Total | Pobre | No pobre | Total | Pobre | No pobre | Total | Pobre | No pobre | Total | Pobre | No pobre | Total | Pobre | No pobre |
| **Lugar de consulta** | | | | | | | | | | | | | | | |
| Sector Público | 22,6 | 18,7 | 24,3 | 22,3 | 19,9 | 23,1 | 22,0 | 20,6 | 22,4 | 22,5 | 20,9 | 22,9 | 21,0 | 19,5 | 21,4 |
| Sector Privado | 6,4 | 2,2 | 8,3 | 7,1 | 2,4 | 8,7 | 7,8 | 1,9 | 9,5 | 6,5 | 1,5 | 7,8 | 6,1 | 1,9 | 7,0 |
| Otros 8/ | 17,6 | 15,2 | 18,6 | 21,2 | 17,9 | 22,3 | 19,2 | 17,1 | 19,9 | 20,4 | 16,9 | 21,3 | 21,8 | 18,1 | 22,6 |
| No buscó atención | 54,1 | 64,0 | 49,7 | 50,5 | 60,1 | 47,1 | 51,6 | 59,9 | 49,2 | 51,8 | 61,3 | 49,3 | 46,6 | 53,0 | 45,2 |
| **Participación en la actividad económica 9/** | | | | | | | | | | | | | | | |
| **Condición de actividad (%)** | **100,0** | **100,0** | **100,0** | **100,0** | **100,0** | **100,0** | **100,0** | **100,0** | **100,0** | **100,0** | **100,0** | **100,0** | **100,0** | **100,0** | **100,0** |
| PEA | 71,0 | 72,5 | 70,4 | 71,0 | 73,5 | 70,2 | 71,6 | 71,4 | 71,7 | 71,7 | 73,9 | 71,2 | 72,3 | 72,1 | 72,3 |
| No PEA | 29,0 | 27,5 | 29,6 | 29,0 | 26,5 | 29,8 | 28,4 | 28,6 | 28,3 | 28,3 | 26,1 | 28,8 | 27,7 | 27,9 | 27,7 |
| **Categoría de ocupación (%)** | **100,0** | **100,0** | **100,0** | **100,0** | **100,0** | **100,0** | **100,0** | **100,0** | **100,0** | **100,0** | **100,0** | **100,0** | **100,0** | **100,0** | **100,0** |
| Patrono / empleador | 6,6 | 3,2 | 7,9 | 6,1 | 3,4 | 7,0 | 6,2 | 3,6 | 6,9 | 6,7 | 3,6 | 7,4 | 6,3 | 3,7 | 6,8 |
| Asalariados 10/ | 44,0 | 31,3 | 48,9 | 44,6 | 27,9 | 49,9 | 45,0 | 32,7 | 48,1 | 44,9 | 32,1 | 47,7 | 45,5 | 31,6 | 48,3 |
| Trabajador independiente | 35,7 | 45,7 | 31,9 | 36,5 | 50,6 | 32,1 | 35,3 | 45,0 | 32,9 | 36,2 | 46,9 | 33,8 | 36,1 | 45,5 | 34,3 |
| Trabajador familiar no remunerado 11/ | 11,8 | 16,4 | 10,0 | 11,0 | 16,0 | 9,4 | 11,5 | 16,4 | 10,2 | 10,6 | 15,8 | 9,4 | 10,6 | 18,1 | 9,1 |
| Trabajador del hogar | 1,8 | 3,4 | 1,3 | 1,8 | 2,2 | 1,7 | 2,0 | 2,4 | 1,9 | 1,7 | 1,6 | 1,7 | 1,5 | 1,1 | 1,6 |
| **Sector económico (%)** | **100,0** | **100,0** | **100,0** | **100,0** | **100,0** | **100,0** | **100,0** | **100,0** | **100,0** | **100,0** | **100,0** | **100,0** | **100,0** | **100,0** | **100,0** |
| Primario (%) 12/ | 16,5 | 28,7 | 11,8 | 16,0 | 33,5 | 10,5 | 15,7 | 31,6 | 11,8 | 16,5 | 36,1 | 12,0 | 17,0 | 33,0 | 13,8 |
| Secundario (%) 13/ | 15,6 | 19,7 | 14,0 | 15,8 | 17,7 | 15,2 | 15,6 | 18,6 | 14,9 | 16,3 | 18,1 | 15,8 | 16,8 | 20,8 | 16,0 |
| Terciario (%) 14/ | 67,9 | 51,6 | 74,2 | 68,2 | 48,7 | 74,3 | 68,6 | 49,8 | 73,3 | 67,3 | 45,8 | 72,2 | 66,3 | 46,2 | 70,2 |
| **Estructura del mercado de Trabajo** | **100,0** | **100,0** | **100,0** | **100,0** | **100,0** | **100,0** | **100,0** | **100,0** | **100,0** | **100,0** | **100,0** | **100,0** | **100,0** | **100,0** | **100,0** |
| Sector Público | 16,1 | 5,9 | 20,1 | 15,6 | 5,1 | 19,0 | 16,3 | 7,0 | 18,6 | 15,6 | 7,3 | 17,5 | 15,4 | 6,4 | 17,2 |
| Micro Empresa de 2 a 9 trabajadores | 21,5 | 23,0 | 20,9 | 20,1 | 20,5 | 19,9 | 21,0 | 23,5 | 20,4 | 21,1 | 22,3 | 20,9 | 21,3 | 23,6 | 20,8 |
| Pequeña Empresa de 10 a 49 trabajadores | 6,3 | 3,9 | 7,2 | 7,1 | 4,1 | 8,0 | 7,1 | 5,0 | 7,6 | 6,5 | 4,3 | 7,0 | 6,9 | 4,0 | 7,5 |
| Mediana y Grande de 50 a más trabajadores | 7,1 | 2,5 | 8,8 | 8,4 | 2,4 | 10,3 | 7,4 | 1,9 | 8,7 | 8,3 | 2,3 | 9,7 | 8,4 | 2,0 | 9,7 |
| Independientes | 35,9 | 45,7 | 32,1 | 36,6 | 50,6 | 32,2 | 35,6 | 45,1 | 33,3 | 36,4 | 46,9 | 34,0 | 36,4 | 45,5 | 34,6 |
| Trabajador familiar no remunerado 11/ | 11,2 | 15,6 | 9,5 | 10,4 | 15,2 | 8,9 | 10,6 | 15,1 | 9,5 | 10,3 | 15,2 | 9,2 | 10,1 | 17,3 | 8,7 |
| Trabajador del hogar | 1,9 | 3,4 | 1,3 | 1,8 | 2,2 | 1,7 | 2,0 | 2,4 | 1,9 | 1,7 | 1,6 | 1,7 | 1,5 | 1,1 | 1,6 |

Continúa...

# Sierra urbana: Perfil de la pobreza, 2007 - 2016

## A. Características de la población

Conclusión.

| Variables e Indicadores | Anual | | | | | | | | | | | | | | |
|---|---|---|---|---|---|---|---|---|---|---|---|---|---|---|---|
| | 2012 | | | 2013 | | | 2014 | | | 2015 | | | 2016 | | |
| | Total | Pobre | No pobre | Total | Pobre | No pobre | Total | Pobre | No pobre | Total | Pobre | No pobre | Total | Pobre | No pobre |
| **Lugar de consulta** | | | | | | | | | | | | | | | |
| Sector Público | 22,4 | 18,9 | 23,1 | 24,2 | 26,5 | 23,8 | 20,3 | 21,6 | 20,1 | 23,7 | 24,1 | 23,7 | 24,0 | 26,1 | 23,5 |
| Sector Privado | 8,2 | 2,2 | 9,4 | 8,1 | 2,4 | 9,2 | 6,8 | 1,3 | 8,0 | 6,2 | 1,8 | 7,0 | 6,1 | 1,9 | 7,0 |
| Otros 8/ | 22,9 | 20,5 | 23,4 | 24,0 | 21,2 | 24,6 | 22,3 | 15,3 | 23,8 | 25,0 | 19,4 | 26,1 | 26,5 | 20,2 | 27,7 |
| No buscó atención | 42,7 | 49,4 | 41,3 | 44,9 | 50,6 | 43,8 | 43,8 | 50,3 | 42,4 | 46,4 | 55,3 | 44,6 | 44,7 | 52,3 | 43,2 |
| **Participación en la actividad económica 9/** | | | | | | | | | | | | | | | |
| **Condición de actividad (%)** | **100,0** | **100,0** | **100,0** | **100,0** | **100,0** | **100,0** | **100,0** | **100,0** | **100,0** | **100,0** | **100,0** | **100,0** | **100,0** | **100,0** | **100,0** |
| PEA | 70,2 | 70,5 | 70,2 | 72,0 | 73,0 | 71,9 | 71,8 | 70,2 | 72,1 | 70,8 | 69,8 | 70,9 | 71,0 | 67,7 | 71,5 |
| No PEA | 29,8 | 29,5 | 29,8 | 28,0 | 27,0 | 28,1 | 28,2 | 29,8 | 27,9 | 29,2 | 30,2 | 29,1 | 29,0 | 32,3 | 28,5 |
| **Categoría de ocupación (%)** | **100,0** | **100,0** | **100,0** | **100,0** | **100,0** | **100,0** | **100,0** | **100,0** | **100,0** | **100,0** | **100,0** | **100,0** | **100,0** | **100,0** | **100,0** |
| Patrono / empleador | 5,7 | 2,8 | 6,2 | 5,4 | 2,3 | 5,9 | 4,8 | 2,2 | 5,2 | 4,4 | 2,0 | 4,8 | 4,9 | 2,5 | 5,3 |
| Asalariados 10/ | 47,1 | 32,3 | 49,6 | 47,1 | 33,1 | 49,5 | 45,9 | 32,0 | 48,3 | 45,7 | 32,0 | 47,9 | 46,2 | 32,9 | 48,3 |
| Trabajador independiente | 36,1 | 48,5 | 34,0 | 36,4 | 48,3 | 34,4 | 37,3 | 46,0 | 35,8 | 38,3 | 45,6 | 37,1 | 36,8 | 45,0 | 35,4 |
| Trabajador familiar no remunerado 11/ | 9,6 | 14,6 | 8,8 | 9,4 | 14,7 | 8,5 | 10,5 | 17,9 | 9,2 | 10,1 | 18,5 | 8,7 | 10,8 | 18,7 | 9,5 |
| Trabajador del hogar | 1,5 | 1,7 | 1,5 | 1,6 | 1,7 | 1,6 | 1,6 | 1,8 | 1,5 | 1,6 | 1,9 | 1,5 | 1,4 | 0,9 | 1,5 |
| **Sector económico (%)** | **100,0** | **100,0** | **100,0** | **100,0** | **100,0** | **100,0** | **100,0** | **100,0** | **100,0** | **100,0** | **100,0** | **100,0** | **100,0** | **100,0** | **100,0** |
| Primario (%) 12/ | 15,2 | 33,3 | 12,1 | 16,3 | 36,4 | 13,0 | 18,2 | 38,1 | 14,7 | 20,6 | 44,1 | 16,7 | 21,0 | 45,4 | 17,0 |
| Secundario (%) 13/ | 16,6 | 19,2 | 16,1 | 17,4 | 18,1 | 17,3 | 16,8 | 17,9 | 16,6 | 15,7 | 16,6 | 15,5 | 15,4 | 19,7 | 14,7 |
| Terciario (%) 14/ | 68,2 | 47,5 | 71,8 | 66,3 | 45,4 | 69,7 | 65,0 | 44,0 | 68,7 | 63,8 | 39,3 | 67,8 | 63,6 | 34,9 | 68,3 |
| **Estructura del mercado de Trabajo** | **100,0** | **100,0** | **100,0** | **100,0** | **100,0** | **100,0** | **100,0** | **100,0** | **100,0** | **100,0** | **100,0** | **100,0** | **100,0** | **100,0** | **100,0** |
| Sector Público | 16,8 | 6,3 | 18,6 | 15,0 | 6,0 | 16,5 | 13,9 | 4,8 | 15,5 | 13,9 | 5,8 | 15,2 | 15,3 | 4,5 | 17,1 |
| Micro Empresa de 2 a 9 trabajadores | 20,5 | 22,8 | 20,1 | 21,0 | 23,2 | 20,7 | 21,2 | 23,4 | 20,8 | 21,5 | 23,3 | 21,3 | 21,7 | 25,3 | 21,1 |
| Pequeña Empresa de 10 a 49 trabajadores | 7,1 | 5,0 | 7,4 | 7,3 | 4,4 | 7,8 | 6,6 | 3,9 | 7,1 | 6,2 | 3,4 | 6,7 | 6,3 | 4,4 | 6,6 |
| Mediana y Grande de 50 a más trabajadores | 8,1 | 1,6 | 9,3 | 8,9 | 2,2 | 10,1 | 8,9 | 2,3 | 10,0 | 7,9 | 1,7 | 8,9 | 7,4 | 1,5 | 8,4 |
| Independientes | 36,6 | 48,7 | 34,5 | 36,8 | 48,4 | 34,9 | 37,7 | 46,2 | 36,2 | 38,8 | 45,7 | 37,7 | 37,2 | 45,1 | 35,9 |
| Trabajador familiar no remunerado 11/ | 9,3 | 13,9 | 8,6 | 9,2 | 14,1 | 8,4 | 10,2 | 17,7 | 8,8 | 10,1 | 18,2 | 8,7 | 10,7 | 18,3 | 9,4 |
| Trabajador del hogar | 1,6 | 1,7 | 1,5 | 1,7 | 1,7 | 1,7 | 1,6 | 1,8 | 1,6 | 1,6 | 1,9 | 1,5 | 1,4 | 0,9 | 1,5 |

## Sierra urbana: Perfil de la pobreza, 2007 - 2016

### A. Características de la población

| Variables e Indicadores | Anual | | | | | | | | | | | | | | |
|---|---|---|---|---|---|---|---|---|---|---|---|---|---|---|---|
| | 2007 | | | 2008 | | | 2009 | | | 2010 | | | 2011 | | |
| | Total | Pobre | No pobre | Total | Pobre | No pobre | Total | Pobre | No pobre | Total | Pobre | No pobre | Total | Pobre | No pobre |
| **Tamaño de empresa (%)** | **100,0** | **100,0** | **100,0** | **100,0** | **100,0** | **100,0** | **100,0** | **100,0** | **100,0** | **100,0** | **100,0** | **100,0** | **100,0** | **100,0** | **100,0** |
| De 1 a 5 trabajadores | 64,5 | 80,7 | 58,3 | 63,5 | 82,9 | 57,4 | 63,1 | 79,7 | 59,0 | 63,9 | 78,5 | 60,6 | 64,0 | 81,4 | 60,6 |
| De 6 a 10 trabajadores | 6,8 | 7,7 | 6,5 | 6,3 | 6,9 | 6,1 | 6,4 | 6,8 | 6,3 | 6,4 | 8,3 | 6,0 | 6,2 | 7,1 | 6,0 |
| De 11 a 50 trabajadores | 5,5 | 3,5 | 6,2 | 6,3 | 2,8 | 7,4 | 6,4 | 4,6 | 6,9 | 5,8 | 3,7 | 6,3 | 5,9 | 3,1 | 6,5 |
| De 51 y más trabajadores | 22,1 | 8,1 | 27,5 | 23,1 | 7,4 | 28,0 | 23,0 | 8,9 | 26,5 | 22,8 | 9,3 | 25,9 | 23,0 | 8,2 | 25,9 |
| No especificado | 1,1 | 0,0 | 1,5 | 0,8 | 0,0 | 1,0 | 1,1 | 0,0 | 1,3 | 1,1 | 0,2 | 1,3 | 0,9 | 0,1 | 1,0 |
| **Condición de acceso a sistema de pensiones 15/** | **100,0** | **100,0** | **100,0** | **100,0** | **100,0** | **100,0** | **100,0** | **100,0** | **100,0** | **100,0** | **100,0** | **100,0** | **100,0** | **100,0** | **100,0** |
| **Con acceso a sistema de pensiones (%)** | **29,2** | **9,5** | **36,8** | **30,2** | **9,5** | **36,7** | **32,3** | **11,6** | **37,4** | **32,9** | **11,3** | **37,8** | **33,2** | **12,4** | **37,3** |
| Sistema Privado de Pensiones (AFP) | 17,9 | 6,2 | 22,5 | 17,3 | 5,7 | 21,0 | 18,6 | 8,0 | 21,2 | 18,7 | 6,4 | 21,5 | 18,3 | 5,8 | 20,8 |
| Sistema Nacional de Pensiones Ley 19990 | 8,0 | 2,8 | 10,0 | 9,2 | 3,2 | 11,1 | 10,5 | 2,7 | 12,5 | 11,4 | 4,6 | 12,9 | 12,4 | 5,9 | 13,6 |
| Sistema Nacional de Pensiones Ley 20530 | 1,8 | 0,2 | 2,5 | 2,1 | 0,5 | 2,7 | 1,9 | 0,7 | 2,2 | 1,8 | 0,1 | 2,2 | 1,5 | 0,5 | 1,7 |
| Cuenta con al menos dos pensiones | 0,2 | 0,0 | 0,3 | 0,2 | 0,0 | 0,3 | 0,1 | 0,0 | 0,2 | 0,1 | 0,0 | 0,1 | 0,1 | 0,0 | 0,1 |
| Otro | 1,1 | 0,2 | 1,5 | 1,2 | 0,1 | 1,6 | 1,2 | 0,2 | 1,4 | 0,9 | 0,1 | 1,1 | 0,9 | 0,1 | 1,0 |
| **No tiene Sistema de Pensiones (%)** | **70,8** | **90,5** | **63,2** | **69,8** | **90,5** | **63,3** | **67,7** | **88,4** | **62,6** | **67,1** | **88,7** | **62,2** | **66,8** | **87,6** | **62,7** |

Continúa...

# Sierra urbana: Perfil de la pobreza, 2007 - 2016

## A. Características de la población

Conclusión.

| Variables e Indicadores | Anual | | | | | | | | | | | | | | |
|---|---|---|---|---|---|---|---|---|---|---|---|---|---|---|---|
| | 2012 | | | 2013 | | | 2014 | | | 2015 | | | 2016 | | |
| | Total | Pobre | No pobre | Total | Pobre | No pobre | Total | Pobre | No pobre | Total | Pobre | No pobre | Total | Pobre | No pobre |
| **Tamaño de empresa (%)** | **100,0** | **100,0** | **100,0** | **100,0** | **100,0** | **100,0** | **100,0** | **100,0** | **100,0** | **100,0** | **100,0** | **100,0** | **100,0** | **100,0** | **100,0** |
| De 1 a 5 trabajadores | 62,4 | 82,1 | 59,1 | 63,6 | 82,0 | 60,6 | 65,3 | 82,8 | 62,3 | 66,6 | 83,7 | 63,7 | 65,9 | 84,7 | 62,8 |
| De 6 a 10 trabajadores | 6,0 | 5,7 | 6,0 | 5,3 | 5,8 | 5,3 | 5,8 | 7,0 | 5,6 | 5,7 | 5,9 | 5,7 | 5,4 | 5,2 | 5,5 |
| De 11 a 50 trabajadores | 6,2 | 4,2 | 6,6 | 6,9 | 4,3 | 7,3 | 6,0 | 3,1 | 6,5 | 5,6 | 3,0 | 6,1 | 5,7 | 4,0 | 6,0 |
| De 51 y más trabajadores | 24,4 | 7,9 | 27,2 | 23,1 | 7,8 | 25,6 | 21,6 | 7,0 | 24,2 | 21,0 | 7,3 | 23,2 | 22,1 | 6,1 | 24,7 |
| No especificado | 1,0 | 0,0 | 1,1 | 1,1 | 0,1 | 1,2 | 1,2 | 0,1 | 1,4 | 1,1 | 0,1 | 1,2 | 0,9 | 0,1 | 1,0 |
| **Condición de acceso a sistema de pensiones 15/** | **100,0** | **100,0** | **100,0** | **100,0** | **100,0** | **100,0** | **100,0** | **100,0** | **100,0** | **100,0** | **100,0** | **100,0** | **100,0** | **100,0** | **100,0** |
| **Con acceso a sistema de pensiones (%)** | **34,8** | **12,7** | **38,6** | **34,4** | **10,7** | **38,3** | **34,0** | **10,6** | **38,2** | **34,0** | **11,4** | **37,7** | **34,8** | **12,3** | **38,5** |
| Sistema Privado de Pensiones (AFP) | 20,0 | 7,4 | 22,2 | 19,7 | 7,2 | 21,7 | 20,0 | 7,4 | 22,2 | 19,9 | 6,7 | 22,1 | 20,3 | 8,4 | 22,2 |
| Sistema Nacional de Pensiones Ley 19990 | 12,1 | 4,8 | 13,4 | 12,2 | 3,0 | 13,7 | 12,0 | 2,9 | 13,7 | 12,1 | 3,8 | 13,5 | 12,2 | 3,4 | 13,7 |
| Sistema Nacional de Pensiones Ley 20530 | 1,4 | 0,2 | 1,7 | 1,3 | 0,3 | 1,5 | 1,0 | 0,2 | 1,2 | 1,1 | 0,4 | 1,2 | 1,1 | 0,3 | 1,3 |
| Cuenta con al menos dos pensiones | 0,2 | 0,0 | 0,2 | 0,0 | 0,0 | 0,0 | 0,0 | 0,0 | 0,0 | 0,0 | 0,0 | 0,1 | 0,1 | 0,2 | 0,1 |
| Otro | 1,0 | 0,3 | 1,2 | 1,2 | 0,2 | 1,3 | 1,0 | 0,1 | 1,1 | 0,9 | 0,5 | 0,9 | 1,0 | 0,1 | 1,2 |
| **No tiene Sistema de Pensiones (%)** | **65,2** | **87,3** | **61,4** | **65,6** | **89,3** | **61,7** | **66,0** | **89,4** | **61,8** | **66,0** | **88,6** | **62,3** | **65,2** | **87,7** | **61,5** |

**Nota:** Serie actualizada con estimaciones ajustadas a las proyecciones de población (sin ajuste por grupos de edad).
1/ Se refiere a la asistencia a educación inicial de la población de 3 a 5 años de edad.
2/ Se refiere a la asistencia a algún grado de educación primaria de la población de 6 a 11 años de edad.
3/ Se refiere a la asistencia a algún año de educación secundaria de la población de 12 a 16 años de edad.
4/ Población de 15 y más años de edad.
5/ Incluye a los que tienen inicial o no tienen nivel de educación alguno.
6/ Incluye superior no universitario, superior universitario y Post grado.
7/ Comprende seguro privado de salud, seguro de las Fuerzas Armadas y Policiales,seguro universitario, seguro escolar privado, etc.
8/ Incluye Farmacia o botica, su domicilio, casa de huesero, curandero.
9/ Población de 14 y más años de edad.
10/ Comprende empleados y obreros.
11/ Incluye también los trabajadores no remunerados de otros hogares y a practicantes sin remuneración.
12/ Comprende agricultura, pesca y explotación de minas y cantera.
13/ Comprende manufactura y construcción.
14/ Comprende servicios.
15/ Comprende PEA ocupada o desocupada.
**Fuente: Instituto Nacional de Estadística e Informática - Encuesta Nacional de Hogares.**

# Sierra urbana: Perfil de la pobreza, 2007 - 2016

## B. Características de los hogares

| Variables e Indicadores | Anual | | | | | | | | | | | | | | |
|---|---|---|---|---|---|---|---|---|---|---|---|---|---|---|---|
| | 2007 | | | 2008 | | | 2009 | | | 2010 | | | 2011 | | |
| | Total | Pobre | No pobre | Total | Pobre | No pobre | Total | Pobre | No pobre | Total | Pobre | No pobre | Total | Pobre | No pobre |
| **Jefatura de hogar** | | | | | | | | | | | | | | | |
| **Total (%)** | **100,0** | **100,0** | **100,0** | **100,0** | **100,0** | **100,0** | **100,0** | **100,0** | **100,0** | **100,0** | **100,0** | **100,0** | **100,0** | **100,0** | **100,0** |
| Hombre | 75,1 | 74,4 | 75,3 | 74,5 | 74,0 | 74,6 | 73,9 | 72,4 | 74,3 | 72,2 | 73,4 | 71,9 | 72,7 | 72,1 | 72,8 |
| Mujer | 24,9 | 25,6 | 24,7 | 25,5 | 26,0 | 25,4 | 26,1 | 27,6 | 25,7 | 27,8 | 26,6 | 28,1 | 27,3 | 27,9 | 27,2 |
| **Edad promedio del jefe(a) de hogar (en años)** | **48,1** | **47,2** | **48,4** | **48,4** | **48,1** | **48,5** | **49,1** | **48,0** | **49,4** | **49,8** | **49,6** | **49,9** | **50,9** | **51,3** | **50,8** |
| **Composición parental de los hogares** | | | | | | | | | | | | | | | |
| **Hogares con Jefa mujer (%)** | **100,0** | **100,0** | **100,0** | **100,0** | **100,0** | **100,0** | **100,0** | **100,0** | **100,0** | **100,0** | **100,0** | **100,0** | **100,0** | **100,0** | **100,0** |
| Con hijos u otros parientes | 63,5 | 62,6 | 63,8 | 65,2 | 68,8 | 64,2 | 63,1 | 62,9 | 63,1 | 60,6 | 63,4 | 60,1 | 60,5 | 64,3 | 59,8 |
| Con cónyuge y con hijos | 7,8 | 11,7 | 6,4 | 6,0 | 9,1 | 5,1 | 9,9 | 10,0 | 9,9 | 9,8 | 9,0 | 9,9 | 9,5 | 7,0 | 10,0 |
| Con cónyuge y sin hijos | 1,2 | 2,3 | 0,8 | 1,6 | 0,7 | 1,9 | 2,1 | 2,3 | 2,0 | 1,7 | 2,3 | 1,6 | 2,4 | 3,7 | 2,1 |
| Sin cónyuge ni hijos | 27,5 | 23,4 | 29,1 | 27,2 | 21,5 | 28,8 | 24,9 | 24,8 | 24,9 | 27,9 | 25,2 | 28,4 | 27,5 | 24,9 | 28,1 |
| **Hogares con Jefe hombre (%)** | **100,0** | **100,0** | **100,0** | **100,0** | **100,0** | **100,0** | **100,0** | **100,0** | **100,0** | **100,0** | **100,0** | **100,0** | **100,0** | **100,0** | **100,0** |
| Con hijos u otros parientes | 4,0 | 3,3 | 4,3 | 4,3 | 2,6 | 4,8 | 3,1 | 1,7 | 3,5 | 4,0 | 1,7 | 4,5 | 4,0 | 2,3 | 4,3 |
| Con cónyuge y con hijos | 75,7 | 85,8 | 72,2 | 73,1 | 83,3 | 70,2 | 76,1 | 85,7 | 73,8 | 74,5 | 82,3 | 72,7 | 73,0 | 78,7 | 71,9 |
| Con cónyuge y sin hijos | 7,6 | 6,4 | 8,1 | 8,2 | 6,5 | 8,7 | 9,2 | 7,2 | 9,7 | 10,6 | 10,7 | 10,5 | 11,1 | 13,6 | 10,6 |
| Sin cónyuge ni hijos | 12,6 | 4,5 | 15,5 | 14,4 | 7,7 | 16,3 | 11,6 | 5,4 | 13,0 | 11,0 | 5,3 | 12,2 | 11,9 | 5,4 | 13,2 |
| **Estructura demográfica de los hogares** | | | | | | | | | | | | | | | |
| **Total (%)** | **100,0** | **100,0** | **100,0** | **100,0** | **100,0** | **100,0** | **100,0** | **100,0** | **100,0** | **100,0** | **100,0** | **100,0** | **100,0** | **100,0** | **100,0** |
| **Con miembros menores de 18 años de edad** | **67,3** | **82,7** | **61,8** | **64,2** | **79,0** | **60,0** | **65,8** | **81,3** | **62,0** | **63,2** | **77,9** | **60,0** | **61,7** | **74,3** | **59,2** |
| Con al menos un(a) niño(a) menor de 12 años | 29,2 | 32,6 | 28,0 | 27,2 | 29,0 | 26,7 | 26,7 | 28,2 | 26,3 | 26,6 | 29,4 | 26,0 | 25,5 | 27,2 | 25,2 |
| Con al menos un(a) adolescente de 12 a 17 años | 14,8 | 10,1 | 16,4 | 15,1 | 12,9 | 15,8 | 15,4 | 11,3 | 16,4 | 14,8 | 9,6 | 15,9 | 15,5 | 11,1 | 16,3 |
| Con al menos un(a) niño(a) y al menos un(a) adolescente | 23,4 | 40,0 | 17,5 | 21,9 | 37,2 | 17,5 | 23,7 | 41,8 | 19,3 | 21,8 | 38,9 | 18,1 | 20,6 | 36,0 | 17,7 |
| **Sin ningún miembro menor de 18 años de edad** | **32,7** | **17,3** | **38,2** | **35,8** | **21,0** | **40,0** | **34,2** | **18,7** | **38,0** | **36,8** | **22,1** | **40,0** | **38,3** | **25,7** | **40,8** |
| **Promedio de miembros del hogar (Nº de personas)** | **4,0** | **4,8** | **3,7** | **3,9** | **4,6** | **3,7** | **4,0** | **4,7** | **3,8** | **3,8** | **4,6** | **3,7** | **3,8** | **4,4** | **3,7** |

Continúa...

# Sierra urbana: Perfil de la pobreza, 2007 - 2016

## B. Características de los hogares

Conclusión.

| Variables e Indicadores | Anual | | | | | | | | | | | | | | |
|---|---|---|---|---|---|---|---|---|---|---|---|---|---|---|---|
| | 2012 | | | 2013 | | | 2014 | | | 2015 | | | 2016 | | |
| | Total | Pobre | No pobre | Total | Pobre | No pobre | Total | Pobre | No pobre | Total | Pobre | No pobre | Total | Pobre | No pobre |
| **Jefatura de hogar** | | | | | | | | | | | | | | | |
| **Total (%)** | **100,0** | **100,0** | **100,0** | **100,0** | **100,0** | **100,0** | **100,0** | **100,0** | **100,0** | **100,0** | **100,0** | **100,0** | **100,0** | **100,0** | **100,0** |
| Hombre | 72,3 | 72,3 | 72,3 | 70,2 | 71,9 | 69,9 | 68,8 | 70,5 | 68,5 | 70,0 | 69,3 | 70,2 | 71,4 | 74,8 | 70,8 |
| Mujer | 27,7 | 27,7 | 27,7 | 29,8 | 28,1 | 30,1 | 31,2 | 29,5 | 31,5 | 30,0 | 30,7 | 29,8 | 28,6 | 25,2 | 29,2 |
| **Edad promedio del jefe(a) de hogar (en años)** | **51,3** | **51,3** | **51,3** | **51,6** | **52,8** | **51,4** | **52,1** | **51,7** | **52,2** | **50,7** | **50,9** | **50,7** | **51,2** | **50,9** | **51,2** |
| **Composición parental de los hogares** | | | | | | | | | | | | | | | |
| **Hogares con Jefa mujer (%)** | **100,0** | **100,0** | **100,0** | **100,0** | **100,0** | **100,0** | **100,0** | **100,0** | **100,0** | **100,0** | **100,0** | **100,0** | **100,0** | **100,0** | **100,0** |
| Con hijos u otros parientes | 55,6 | 56,8 | 55,4 | 60,0 | 58,3 | 60,3 | 56,5 | 59,4 | 56,1 | 54,4 | 58,4 | 53,7 | 54,5 | 52,5 | 54,7 |
| Con cónyuge y con hijos | 10,5 | 13,7 | 9,9 | 10,8 | 11,2 | 10,8 | 10,1 | 11,1 | 10,0 | 11,9 | 13,8 | 11,6 | 12,0 | 15,3 | 11,5 |
| Con cónyuge y sin hijos | 2,3 | 2,4 | 2,2 | 2,0 | 1,8 | 2,1 | 2,8 | 2,1 | 2,9 | 2,0 | 1,0 | 2,2 | 2,4 | 5,1 | 2,0 |
| Sin cónyuge ni hijos | 31,7 | 27,1 | 32,4 | 27,1 | 28,7 | 26,8 | 30,5 | 27,4 | 31,0 | 31,7 | 26,8 | 32,6 | 31,2 | 27,1 | 31,7 |
| **Hogares con Jefe hombre (%)** | **100,0** | **100,0** | **100,0** | **100,0** | **100,0** | **100,0** | **100,0** | **100,0** | **100,0** | **100,0** | **100,0** | **100,0** | **100,0** | **100,0** | **100,0** |
| Con hijos u otros parientes | 3,5 | 2,8 | 3,6 | 3,8 | 2,9 | 3,9 | 5,0 | 2,8 | 5,3 | 3,7 | 2,2 | 4,0 | 3,8 | 1,8 | 4,2 |
| Con cónyuge y con hijos | 72,4 | 76,7 | 71,6 | 74,3 | 79,6 | 73,4 | 73,6 | 79,7 | 72,5 | 74,1 | 77,5 | 73,5 | 71,1 | 78,6 | 69,8 |
| Con cónyuge y sin hijos | 12,3 | 13,7 | 12,1 | 11,5 | 12,9 | 11,3 | 11,6 | 14,0 | 11,2 | 12,1 | 16,8 | 11,3 | 14,3 | 16,2 | 14,0 |
| Sin cónyuge ni hijos | 11,8 | 6,9 | 12,7 | 10,4 | 4,7 | 11,4 | 9,8 | 3,5 | 11,0 | 10,0 | 3,4 | 11,2 | 10,8 | 3,4 | 12,0 |
| **Estructura demográfica de los hogares** | | | | | | | | | | | | | | | |
| **Total (%)** | **100,0** | **100,0** | **100,0** | **100,0** | **100,0** | **100,0** | **100,0** | **100,0** | **100,0** | **100,0** | **100,0** | **100,0** | **100,0** | **100,0** | **100,0** |
| **Con miembros menores de 18 años de edad** | **58,7** | **74,4** | **56,1** | **59,0** | **71,2** | **57,1** | **59,5** | **73,7** | **57,0** | **59,2** | **71,6** | **57,0** | **58,0** | **72,9** | **55,6** |
| Con al menos un(a) niño(a) menor de 12 años | 22,8 | 26,5 | 22,1 | 24,5 | 22,5 | 24,9 | 24,2 | 24,3 | 24,1 | 26,8 | 30,7 | 26,2 | 25,9 | 25,7 | 25,9 |
| Con al menos un(a) adolescente de 12 a 17 años | 15,8 | 12,2 | 16,4 | 14,8 | 11,2 | 15,4 | 15,6 | 12,4 | 16,1 | 14,0 | 9,7 | 14,8 | 13,8 | 13,0 | 14,0 |
| Con al menos un(a) niño(a) y al menos un(a) adolescente | 20,2 | 35,8 | 17,6 | 19,7 | 37,5 | 16,8 | 19,8 | 36,9 | 16,8 | 18,3 | 31,3 | 16,1 | 18,3 | 34,2 | 15,8 |
| **Sin ningún miembro menor de 18 años de edad** | **41,3** | **25,6** | **43,9** | **41,0** | **28,8** | **42,9** | **40,5** | **26,3** | **43,0** | **40,8** | **28,4** | **43,0** | **42,0** | **27,1** | **44,4** |
| **Promedio de miembros del hogar (Nº de personas)** | **3,7** | **4,4** | **3,6** | **3,8** | **4,4** | **3,7** | **3,7** | **4,4** | **3,6** | **3,6** | **4,0** | **3,5** | **3,6** | **4,3** | **3,4** |

# Sierra urbana: Perfil de la pobreza, 2007 - 2016

## B. Características de los hogares

| Variables e Indicadores | Anual | | | | | | | | | | | | | | |
|---|---|---|---|---|---|---|---|---|---|---|---|---|---|---|---|
| | 2007 | | | 2008 | | | 2009 | | | 2010 | | | 2011 | | |
| | Total | Pobre | No pobre | Total | Pobre | No pobre | Total | Pobre | No pobre | Total | Pobre | No pobre | Total | Pobre | No pobre |
| **Tipos de hogar** | | | | | | | | | | | | | | | |
| **Total (%)** | **100,0** | **100,0** | **100,0** | **100,0** | **100,0** | **100,0** | **100,0** | **100,0** | **100,0** | **100,0** | **100,0** | **100,0** | **100,0** | **100,0** | **100,0** |
| Unipersonal 1/ | 12,2 | 7,2 | 14,0 | 12,1 | 6,9 | 13,6 | 10,8 | 6,5 | 11,9 | 11,5 | 7,9 | 12,3 | 12,6 | 8,5 | 13,3 |
| Nuclear 2/ | 61,2 | 64,1 | 60,2 | 61,1 | 62,5 | 60,7 | 63,0 | 62,7 | 63,0 | 63,4 | 66,2 | 62,8 | 62,8 | 64,3 | 62,5 |
| Extendido 3/ | 18,6 | 23,4 | 16,9 | 18,3 | 22,8 | 17,1 | 19,4 | 24,3 | 18,2 | 18,1 | 20,0 | 17,7 | 18,9 | 23,3 | 18,0 |
| Compuesto 4/ | 3,8 | 3,1 | 4,1 | 2,9 | 3,4 | 2,7 | 2,6 | 2,3 | 2,7 | 2,8 | 3,2 | 2,8 | 2,1 | 1,5 | 2,3 |
| Sin núcleo 5/ | 4,1 | 2,2 | 4,8 | 5,5 | 4,4 | 5,9 | 4,2 | 4,3 | 4,2 | 4,1 | 2,7 | 4,4 | 3,6 | 2,4 | 3,9 |
| **Acceso del hogar a servicios básicos** | | | | | | | | | | | | | | | |
| Hogares con agua por red pública (%) | 88,7 | 81,1 | 91,5 | 88,2 | 76,2 | 91,6 | 88,9 | 79,9 | 91,1 | 89,6 | 77,5 | 92,2 | 90,6 | 80,6 | 92,5 |
| Hogares con red pública de alcantarillado (%) 6/ | 78,2 | 56,6 | 86,0 | 79,2 | 54,0 | 86,4 | 81,7 | 61,0 | 86,7 | 82,7 | 58,8 | 87,9 | 84,5 | 67,2 | 87,8 |
| Hogares con energía eléctrica por red pública (%) | 94,3 | 85,8 | 97,3 | 95,5 | 87,2 | 97,9 | 96,8 | 89,9 | 98,5 | 97,5 | 91,1 | 98,9 | 97,7 | 91,9 | 98,8 |
| **Acceso a las TICs 7/** | | | | | | | | | | | | | | | |
| Hogares con computadora (%) | 22,3 | 2,1 | 29,5 | 24,7 | 1,3 | 31,4 | 29,3 | 4,5 | 35,3 | 32,9 | 3,6 | 39,2 | 34,7 | 6,7 | 39,9 |
| Hogares con teléfono por línea (%) | 26,4 | 4,5 | 34,3 | 25,1 | 2,3 | 31,6 | 26,3 | 4,7 | 31,5 | 23,8 | 1,6 | 28,6 | 20,8 | 2,2 | 24,3 |
| Hogares con internet (%) | 5,0 | 0,0 | 6,8 | 6,4 | 0,0 | 8,2 | 9,5 | 0,2 | 11,8 | 11,5 | 0,0 | 13,9 | 13,8 | 1,5 | 16,1 |
| **Combustible que utilizan los hogares para cocinar los alimentos 8/** | | | | | | | | | | | | | | | |
| Solo gas 9/ | 43,9 | 16,0 | 54,0 | 44,5 | 13,7 | 53,3 | 49,6 | 17,9 | 57,3 | 51,2 | 19,5 | 58,0 | 50,6 | 21,9 | 56,0 |
| Gas y otro combustible 10/ | 24,8 | 24,4 | 24,9 | 27,9 | 28,0 | 27,8 | 28,1 | 31,0 | 27,3 | 30,6 | 35,2 | 29,7 | 32,2 | 34,1 | 31,8 |
| Solo leña 11/ | 16,4 | 39,9 | 7,9 | 15,2 | 41,3 | 7,7 | 12,2 | 34,2 | 6,8 | 9,8 | 32,0 | 5,0 | 10,4 | 31,4 | 6,4 |
| Otro 12/ | 10,6 | 17,1 | 8,2 | 8,8 | 15,3 | 7,0 | 7,3 | 14,6 | 5,5 | 5,4 | 10,9 | 4,2 | 4,1 | 10,6 | 2,8 |
| **Condición de tenencia de la vivienda** | | | | | | | | | | | | | | | |
| **Total (%)** | | | | | | | | | | | | | | | |
| Alquilada | 15,4 | 14,7 | 15,6 | 14,4 | 10,8 | 15,4 | 14,9 | 12,6 | 15,5 | 13,9 | 9,1 | 14,9 | 12,0 | 10,1 | 12,4 |
| Propia 13/ | 61,8 | 59,7 | 62,6 | 62,4 | 61,4 | 62,7 | 63,3 | 60,7 | 63,9 | 65,3 | 62,7 | 65,9 | 67,1 | 66,7 | 67,2 |
| Otra forma 14/ | 22,8 | 25,6 | 21,8 | 23,3 | 27,8 | 22,0 | 21,8 | 26,6 | 20,6 | 20,8 | 28,3 | 19,2 | 20,8 | 23,2 | 20,4 |

Continúa...

# Sierra urbana: Perfil de la pobreza, 2007 - 2016

## B. Características de los hogares

Conclusión.

| Variables e Indicadores | Anual | | | | | | | | | | | | | | |
|---|---|---|---|---|---|---|---|---|---|---|---|---|---|---|---|
| | 2012 | | | 2013 | | | 2014 | | | 2015 | | | 2016 | | |
| | Total | Pobre | No pobre | Total | Pobre | No pobre | Total | Pobre | No pobre | Total | Pobre | No pobre | Total | Pobre | No pobre |
| **Tipos de hogar** | | | | | | | | | | | | | | | |
| **Total (%)** | **100,0** | **100,0** | **100,0** | **100,0** | **100,0** | **100,0** | **100,0** | **100,0** | **100,0** | **100,0** | **100,0** | **100,0** | **100,0** | **100,0** | **100,0** |
| Unipersonal 1/ | 13,2 | 9,8 | 13,7 | 12,2 | 9,0 | 12,7 | 12,7 | 8,5 | 13,5 | 13,2 | 8,1 | 14,1 | 13,6 | 6,8 | 14,7 |
| Nuclear 2/ | 62,0 | 61,3 | 62,1 | 63,2 | 63,9 | 63,1 | 63,3 | 65,0 | 63,1 | 64,9 | 69,1 | 64,2 | 66,7 | 71,1 | 66,0 |
| Extendido 3/ | 18,5 | 23,5 | 17,7 | 19,3 | 23,2 | 18,7 | 18,7 | 22,8 | 18,0 | 17,1 | 19,4 | 16,7 | 15,8 | 18,6 | 15,3 |
| Compuesto 4/ | 2,1 | 2,8 | 2,0 | 1,9 | 1,3 | 2,0 | 1,7 | 1,7 | 1,7 | 1,5 | 1,0 | 1,6 | 0,9 | 0,9 | 0,9 |
| Sin núcleo 5/ | 4,2 | 2,7 | 4,4 | 3,4 | 2,6 | 3,6 | 3,6 | 2,0 | 3,8 | 3,3 | 2,5 | 3,4 | 3,0 | 2,6 | 3,1 |
| **Acceso del hogar a servicios básicos** | | | | | | | | | | | | | | | |
| Hogares con agua por red pública (%) | 93,3 | 85,4 | 94,6 | 92,8 | 87,5 | 93,7 | 94,3 | 90,6 | 94,9 | 92,9 | 87,6 | 93,8 | 95,0 | 92,6 | 95,4 |
| Hogares con red pública de alcantarillado (%) 6/ | 85,7 | 64,9 | 89,2 | 85,1 | 66,6 | 88,0 | 84,4 | 71,5 | 86,6 | 83,5 | 68,9 | 86,1 | 84,5 | 70,2 | 86,8 |
| Hogares con energía eléctrica por red pública (%) | 98,5 | 95,0 | 99,1 | 98,4 | 95,8 | 98,8 | 98,5 | 95,4 | 99,1 | 98,3 | 94,8 | 99,0 | 98,4 | 95,3 | 98,9 |
| **Acceso a las TICs 7/** | | | | | | | | | | | | | | | |
| Hogares con computadora (%) | 36,5 | 5,7 | 41,7 | 39,0 | 6,0 | 44,3 | 37,7 | 5,7 | 43,3 | 36,5 | 5,0 | 41,9 | 37,9 | 5,0 | 43,2 |
| Hogares con teléfono por línea (%) | 23,1 | 3,9 | 26,4 | 21,0 | 3,0 | 23,9 | 18,0 | 1,2 | 20,9 | 16,4 | 1,8 | 19,0 | 15,1 | 1,2 | 17,3 |
| Hogares con internet (%) | 17,5 | 0,5 | 20,3 | 18,9 | 0,9 | 21,7 | 19,4 | 0,4 | 22,7 | 20,1 | 1,0 | 23,5 | 22,5 | 1,9 | 25,9 |
| **Combustible que utilizan los hogares para cocinar los alimentos 8/** | | | | | | | | | | | | | | | |
| Solo gas 9/ | 55,1 | 24,9 | 60,2 | 52,4 | 19,3 | 57,7 | 51,0 | 18,2 | 56,7 | 52,1 | 21,7 | 57,4 | 52,0 | 19,5 | 57,3 |
| Gas y otro combustible 10/ | 29,9 | 33,9 | 29,2 | 33,9 | 41,8 | 32,7 | 36,9 | 54,8 | 33,8 | 37,6 | 52,7 | 35,0 | 38,2 | 57,9 | 35,0 |
| Solo leña 11/ | 8,8 | 30,4 | 5,1 | 7,3 | 24,6 | 4,5 | 6,7 | 18,1 | 4,7 | 5,5 | 16,3 | 3,7 | 5,0 | 14,0 | 3,5 |
| Otro 12/ | 3,7 | 9,4 | 2,8 | 4,2 | 12,8 | 2,8 | 3,4 | 8,1 | 2,6 | 3,2 | 8,7 | 2,2 | 3,2 | 8,0 | 2,4 |
| **Condición de tenencia de la vivienda** | | | | | | | | | | | | | | | |
| **Total (%)** | | | | | | | | | | | | | | | |
| Alquilada | 11,5 | 9,6 | 11,8 | 11,1 | 9,1 | 11,4 | 11,1 | 8,6 | 11,5 | 11,6 | 9,1 | 12,0 | 11,1 | 11,0 | 11,1 |
| Propia 13/ | 68,8 | 64,4 | 69,5 | 70,0 | 69,5 | 70,1 | 69,2 | 65,8 | 69,8 | 69,7 | 72,4 | 69,2 | 70,5 | 70,2 | 70,5 |
| Otra forma 14/ | 19,7 | 26,0 | 18,7 | 18,9 | 21,4 | 18,5 | 19,7 | 25,6 | 18,7 | 18,7 | 18,5 | 18,8 | 18,5 | 18,8 | 18,4 |

# Sierra urbana: Perfil de la pobreza, 2007 - 2016

## B. Características de los hogares

| Variables e Indicadores | Anual | | | | | | | | | | | | | | |
|---|---|---|---|---|---|---|---|---|---|---|---|---|---|---|---|
| | 2007 | | | 2008 | | | 2009 | | | 2010 | | | 2011 | | |
| | Total | Pobre | No pobre | Total | Pobre | No pobre | Total | Pobre | No pobre | Total | Pobre | No pobre | Total | Pobre | No pobre |
| **Infraestructura física de la vivienda** | | | | | | | | | | | | | | | |
| Viviendas con piso de material noble (%) 15/ | 12,2 | 0,2 | 16,6 | 13,3 | 0,4 | 17,0 | 14,2 | 0,2 | 17,6 | 14,6 | 0,6 | 17,7 | 13,7 | 1,7 | 16,0 |
| Viviendas con piso de madera (entablados) y otros (%) | 16,3 | 14,6 | 17,0 | 16,3 | 15,9 | 16,4 | 14,7 | 12,5 | 15,3 | 14,4 | 11,5 | 15,1 | 14,7 | 9,0 | 15,7 |
| Viviendas con piso de cemento (%) | 46,0 | 33,5 | 50,5 | 47,1 | 26,6 | 52,9 | 47,7 | 31,9 | 51,6 | 48,1 | 30,3 | 52,0 | 48,6 | 31,4 | 51,9 |
| Viviendas con piso de tierra (%) | 25,4 | 51,8 | 16,0 | 23,4 | 57,2 | 13,7 | 23,4 | 55,4 | 15,5 | 22,9 | 57,6 | 15,3 | 23,1 | 57,9 | 16,4 |
| Viviendas con paredes de material noble (%) 16/ | 49,0 | 26,7 | 57,0 | 51,2 | 20,8 | 59,8 | 50,0 | 24,8 | 56,1 | 50,1 | 21,8 | 56,2 | 49,4 | 22,0 | 54,7 |
| Viviendas con paredes de adobe/tapia (%) | 48,6 | 70,2 | 40,8 | 46,3 | 75,4 | 38,0 | 47,8 | 72,3 | 41,8 | 47,0 | 73,9 | 41,1 | 48,2 | 73,9 | 43,3 |
| Viviendas con paredes de madera (%) | 0,2 | 0,3 | 0,2 | 0,3 | 0,3 | 0,4 | 0,6 | 0,7 | 0,5 | 0,4 | 0,4 | 0,4 | 0,3 | 0,3 | 0,3 |
| Viviendas con paredes de material precario (%) 17/ | 2,2 | 2,8 | 2,0 | 2,2 | 3,5 | 1,8 | 1,7 | 2,1 | 1,6 | 2,6 | 3,9 | 2,3 | 2,0 | 3,8 | 1,7 |
| Viviendas con techo de concreto (%) | 39,2 | 17,6 | 47,0 | 41,4 | 13,2 | 49,4 | 41,2 | 16,2 | 47,3 | 40,6 | 13,9 | 46,4 | 40,6 | 14,0 | 45,7 |
| Viviendas con techo de teja, calamina (%) | 56,6 | 77,6 | 49,0 | 53,5 | 80,3 | 45,8 | 54,2 | 78,7 | 48,2 | 55,3 | 79,3 | 50,1 | 56,4 | 81,9 | 51,5 |
| Viviendas con techo de material precario (%) 18/ | 4,2 | 4,8 | 4,0 | 5,2 | 6,5 | 4,8 | 4,6 | 5,0 | 4,5 | 4,2 | 6,8 | 3,6 | 3,0 | 4,0 | 2,8 |
| **Ingresos y gastos** | | | | | | | | | | | | | | | |
| **Número de perceptores de ingresos (%)** | **100,0** | **100,0** | **100,0** | **100,0** | **100,0** | **100,0** | **100,0** | **100,0** | **100,0** | **100,0** | **100,0** | **100,0** | **100,0** | **100,0** | **100,0** |
| Con 1 perceptor | 34,7 | 37,2 | 33,8 | 31,9 | 29,7 | 32,5 | 28,8 | 32,5 | 27,9 | 29,1 | 32,5 | 28,4 | 28,9 | 32,8 | 28,1 |
| Con 2 perceptores | 38,6 | 36,9 | 39,3 | 37,6 | 42,8 | 36,1 | 39,2 | 39,2 | 39,2 | 37,7 | 39,1 | 37,5 | 35,5 | 37,7 | 35,1 |
| Con 3 y más perceptores | 26,0 | 25,0 | 26,3 | 29,9 | 26,5 | 30,9 | 31,5 | 27,1 | 32,6 | 32,8 | 28,1 | 33,8 | 35,3 | 29,2 | 36,4 |
| Sin perceptor de ingreso | 0,7 | 0,9 | 0,6 | 0,6 | 1,1 | 0,5 | 0,5 | 1,2 | 0,3 | 0,3 | 0,3 | 0,3 | 0,4 | 0,4 | 0,3 |
| **Ingreso per cápita mensual (soles)** | 823,4 | 151,1 | 864,8 | 882,9 | 166,3 | 925,4 | 916,0 | 201,0 | 943,9 | 950,3 | 182,4 | 970,2 | 990,8 | 243,1 | 1005,8 |
| **Gasto per cápita mensual (soles)** | 639,9 | 145,0 | 670,4 | 675,4 | 148,4 | 706,7 | 679,9 | 156,7 | 700,3 | 706,3 | 156,1 | 720,5 | 713,2 | 155,5 | 724,4 |

Continúa...

# Sierra urbana: Perfil de la pobreza, 2007 - 2016

## B. Características de los hogares

Conclusión.

| Variables e Indicadores | Anual | | | | | | | | | | | | | | |
|---|---|---|---|---|---|---|---|---|---|---|---|---|---|---|---|
| | 2012 | | | 2013 | | | 2014 | | | 2015 | | | 2016 | | |
| | Total | Pobre | No pobre | Total | Pobre | No pobre | Total | Pobre | No pobre | Total | Pobre | No pobre | Total | Pobre | No pobre |
| **Infraestructura física de la vivienda** | | | | | | | | | | | | | | | |
| Viviendas con piso de material noble (%) 15/ | 13,8 | 1,3 | 16,0 | 13,9 | 1,2 | 15,9 | 13,9 | 0,9 | 16,1 | 13,9 | 1,1 | 16,2 | 13,7 | 0,6 | 15,8 |
| Viviendas con piso de madera (entablados) y otros (%) | 14,5 | 14,1 | 14,5 | 13,2 | 14,3 | 13,0 | 14,6 | 14,8 | 14,6 | 13,1 | 13,3 | 13,1 | 13,4 | 15,4 | 13,1 |
| Viviendas con piso de cemento (%) | 50,1 | 33,7 | 52,9 | 50,1 | 24,2 | 54,3 | 48,2 | 25,1 | 52,2 | 48,8 | 28,0 | 52,5 | 50,4 | 30,6 | 53,6 |
| Viviendas con piso de tierra (%) | 21,6 | 50,9 | 16,7 | 22,8 | 60,2 | 16,8 | 23,3 | 59,2 | 17,1 | 24,1 | 57,6 | 18,3 | 22,5 | 53,4 | 17,4 |
| Viviendas con paredes de material noble (%) 16/ | 51,1 | 24,6 | 55,6 | 50,0 | 20,2 | 54,8 | 48,6 | 18,4 | 53,9 | 49,5 | 21,5 | 54,4 | 49,4 | 18,4 | 54,5 |
| Viviendas con paredes de adobe/tapia (%) | 47,1 | 73,1 | 42,7 | 47,9 | 76,1 | 43,3 | 49,0 | 78,8 | 43,8 | 48,2 | 76,5 | 43,3 | 48,3 | 80,6 | 43,1 |
| Viviendas con paredes de madera (%) | 0,3 | 0,3 | 0,3 | 0,3 | 0,6 | 0,3 | 0,5 | 0,3 | 0,6 | 0,5 | 0,4 | 0,5 | 0,6 | 0,2 | 0,7 |
| Viviendas con paredes de material precario (%) 17/ | 1,5 | 2,1 | 1,4 | 1,7 | 3,1 | 1,5 | 1,9 | 2,6 | 1,7 | 1,7 | 1,7 | 1,7 | 1,6 | 0,8 | 1,8 |
| Viviendas con techo de concreto (%) | 42,3 | 17,1 | 46,5 | 41,1 | 12,9 | 45,7 | 39,3 | 11,4 | 44,2 | 39,2 | 11,6 | 44,0 | 39,1 | 11,6 | 43,6 |
| Viviendas con techo de teja, calamina (%) | 55,1 | 77,6 | 51,2 | 56,4 | 84,4 | 51,9 | 58,5 | 85,8 | 53,8 | 58,2 | 84,0 | 53,7 | 57,7 | 83,8 | 53,5 |
| Viviendas con techo de material precario (%) 18/ | 2,7 | 5,3 | 2,2 | 2,5 | 2,7 | 2,5 | 2,1 | 2,8 | 2,0 | 2,6 | 4,3 | 2,3 | 3,2 | 4,6 | 2,9 |
| **Ingresos y gastos** | | | | | | | | | | | | | | | |
| **Número de perceptores de ingresos (%)** | **100,0** | **100,0** | **100,0** | **100,0** | **100,0** | **100,0** | **100,0** | **100,0** | **100,0** | **100,0** | **100,0** | **100,0** | **100,0** | **100,0** | **100,0** |
| Con 1 perceptor | 28,6 | 30,2 | 28,3 | 27,6 | 29,6 | 27,2 | 29,2 | 29,9 | 29,0 | 30,1 | 29,9 | 30,1 | 31,2 | 24,9 | 32,2 |
| Con 2 perceptores | 37,1 | 37,7 | 37,0 | 37,3 | 37,6 | 37,3 | 36,7 | 39,7 | 36,2 | 39,2 | 43,3 | 38,5 | 39,8 | 48,7 | 38,3 |
| Con 3 y más perceptores | 34,0 | 31,6 | 34,4 | 34,6 | 32,0 | 35,1 | 33,9 | 30,2 | 34,5 | 30,4 | 26,5 | 31,1 | 28,5 | 26,3 | 28,8 |
| Sin perceptor de ingreso | 0,4 | 0,5 | 0,3 | 0,5 | 0,9 | 0,4 | 0,3 | 0,3 | 0,3 | 0,3 | 0,4 | 0,3 | 0,5 | 0,0 | 0,6 |
| **Ingreso per cápita mensual (soles)** | 1019,4 | 224,0 | 1035,2 | 1048,7 | 197,5 | 1063,7 | 1023,3 | 204,2 | 1036,9 | 993,0 | 251,7 | 1002,8 | 1006,8 | 283,7 | 1023,5 |
| **Gasto per cápita mensual (soles)** | 734,5 | 163,2 | 745,8 | 762,8 | 159,7 | 773,4 | 750,8 | 164,4 | 760,5 | 743,1 | 178,9 | 750,5 | 742,0 | 172,5 | 755,1 |

1/ Hogar unipersonal es aquel que está constituido por una sola persona.
2/ Hogares nucleares son aquellos conformados por el jefe(a) de hogar y su cónyuge con hijos o sin hijos o sólo jefe(a) con hijos(as).
3/ Hogares extendidos son aquellos hogares nucleares más otros parientes.
4/ Hogares compuestos son aquellos hogares nucleares o extendidos más otros no parientes (excluidos los trabajadores domésticos).
5/ Hogares sin núcleo, son aquellos conformados por jefe(a) sin cónyuge ni hijos, pero pueden haber otras relaciones de parentesco.
6/ Comprende red pública dentro de la vivienda y red pública fuera de la vivienda pero dentro del edificio. En el área rural además incluye pozo séptico.
7/ Se refiere al acceso a las tecnologías de información y comunicaciones.
8/ Incluye gas natural a partir del año 2007.
9/ Incluye GLP y gas natural.
10/ Además del gas (GLP y Natural) usan leña, carbón, electricidad y Kerosene.
11/ Incluye también ramas secas, tusa de maíz, etc.
12/ Son hogares que utilizán Carbon o kerosene o más de un combustible contaminante para cocinar los alimentos.
13/ Comprende a la vivienda propia totalmente pagada, propia por invasión, propia comprándola a plazos.
14/ Comprende a la vivienda cedida por el centro de trabajo, cedida por otro hogar o institución u otra forma de tenencia.
15/ Comprende a las viviendas con piso predominante de parquet o madera pulida, láminas asfálticas, vinilicos o similares, losetas, terrazos o similares.
16/ Comprende a las viviendas con material predominante en las paredes de ladrillo o bloque de cemento, piedra o sillar con cal o cemento.
17/ Viviendas con paredes que predominan material precario: quincha, piedra con barro, estera, otro material.
18/ Viviendas con techo de material precario: madera, caña o estera con torta de barro, estera, paja, hojas de palmera, otro material.

**Fuente: Instituto Nacional de Estadística e Informática - Encuesta Nacional de Hogares.**

# Sierra rural: Perfil de la pobreza, 2007 - 2016

## A. Características de la población

| Variables e Indicadores | Anual | | | | | | | | | | | | | | |
|---|---|---|---|---|---|---|---|---|---|---|---|---|---|---|---|
| | 2007 | | | 2008 | | | 2009 | | | 2010 | | | 2011 | | |
| | Total | Pobre | No pobre | Total | Pobre | No pobre | Total | Pobre | No pobre | Total | Pobre | No pobre | Total | Pobre | No pobre |
| **Educación** | | | | | | | | | | | | | | | |
| **Tasa de matrícula escolar** | | | | | | | | | | | | | | | |
| De 3 a 5 años de edad (%) | 55,7 | 54,0 | 68,9 | 56,1 | 54,4 | 66,0 | 56,5 | 55,1 | 63,0 | 63,9 | 62,0 | 70,3 | 63,9 | 62,1 | 68,9 |
| De 6 a 11 años de edad (%) | 94,0 | 93,8 | 95,1 | 93,6 | 93,6 | 93,8 | 95,0 | 95,1 | 94,6 | 94,2 | 94,1 | 94,3 | 95,2 | 95,4 | 94,6 |
| De 12 a 16 años de edad (%) | 63,8 | 60,2 | 79,4 | 63,8 | 59,1 | 78,8 | 65,9 | 61,8 | 76,7 | 68,5 | 63,0 | 79,9 | 72,1 | 68,2 | 79,5 |
| **Tasa de asistencia escolar** | | | | | | | | | | | | | | | |
| Educación inicial (%) 1/ | 52,4 | 50,7 | 64,9 | 53,9 | 51,8 | 65,8 | 54,4 | 52,6 | 62,8 | 61,2 | 59,5 | 66,7 | 61,5 | 59,4 | 67,3 |
| Educación primaria (%) 2/ | 93,5 | 93,2 | 95,1 | 93,1 | 93,1 | 93,4 | 94,9 | 95,0 | 94,4 | 93,9 | 93,7 | 94,3 | 94,7 | 94,9 | 94,2 |
| Educación secundaria (%) 3/ | 63,8 | 60,2 | 79,4 | 63,8 | 59,1 | 78,8 | 65,9 | 61,8 | 76,7 | 68,5 | 63,0 | 79,9 | 72,1 | 68,2 | 79,5 |
| **Nivel de educación alcanzado (%) 4/** | | | | | | | | | | | | | | | |
| Primaria 5/ | 63,8 | 68,8 | 48,9 | 63,9 | 70,2 | 48,7 | 63,0 | 70,1 | 48,9 | 62,6 | 69,9 | 50,6 | 61,8 | 69,6 | 51,1 |
| Secundaria | 30,5 | 28,4 | 36,8 | 30,5 | 27,4 | 38,2 | 30,7 | 27,4 | 37,3 | 31,2 | 27,4 | 37,5 | 32,0 | 28,0 | 37,4 |
| Superior 6/ | 5,7 | 2,9 | 14,3 | 5,6 | 2,4 | 13,1 | 6,3 | 2,6 | 13,8 | 6,2 | 2,7 | 11,9 | 6,2 | 2,4 | 11,5 |
| **Promedio de años de estudio (en años) 4/** | **6,1** | **5,5** | **7,5** | **6,0** | **5,3** | **7,5** | **6,1** | **5,4** | **7,4** | **6,1** | **5,3** | **7,1** | **6,1** | **5,3** | **7,0** |
| **Distribución % de la población, según años de estudio alcanzado 4/** | | | | | | | | | | | | | | | |
| Con menos de 3 años de estudio | 45,3 | 50,4 | 30,5 | 45,6 | 51,5 | 31,7 | 45,6 | 51,6 | 33,4 | 45,7 | 52,3 | 34,7 | 45,6 | 52,7 | 35,7 |
| Con 4 a 6 años de estudio | 31,1 | 31,2 | 30,8 | 31,4 | 32,2 | 29,5 | 30,6 | 31,5 | 28,9 | 31,0 | 31,3 | 30,7 | 30,7 | 31,4 | 29,8 |
| Con 7 a 11 años de estudio | 18,6 | 16,2 | 25,7 | 18,3 | 14,6 | 26,9 | 18,2 | 14,9 | 25,1 | 18,0 | 14,5 | 24,0 | 18,7 | 14,4 | 24,6 |
| Con 12 y más años de estudio | 5,0 | 2,2 | 13,0 | 4,7 | 1,6 | 12,0 | 5,5 | 2,1 | 12,5 | 5,2 | 1,9 | 10,6 | 5,0 | 1,5 | 9,8 |
| **Acceso a la salud** | | | | | | | | | | | | | | | |
| **Condición de tenencia de seguro de salud** | **100,0** | **100,0** | **100,0** | **100,0** | **100,0** | **100,0** | **100,0** | **100,0** | **100,0** | **100,0** | **100,0** | **100,0** | **100,0** | **100,0** | **100,0** |
| **Con seguro de salud (%)** | 39,7 | 40,9 | 35,0 | 61,7 | 64,6 | 53,1 | 72,8 | 76,4 | 63,9 | **77,5** | **80,7** | **71,1** | **81,6** | **84,7** | **76,4** |
| Únicamente SIS | 35,4 | 39,2 | 21,1 | 57,5 | 63,3 | 40,4 | 68,2 | 75,2 | 51,3 | 73,1 | 79,3 | 60,5 | 77,0 | 83,2 | 66,9 |
| Únicamente EsSalud | 3,7 | 1,4 | 12,4 | 3,5 | 1,1 | 10,8 | 4,0 | 1,0 | 11,3 | 3,7 | 1,1 | 8,8 | 4,0 | 1,3 | 8,5 |
| Con SIS y EsSalud | 0,1 | 0,1 | 0,1 | 0,1 | 0,1 | 0,3 | 0,1 | 0,0 | 0,3 | 0,2 | 0,1 | 0,5 | 0,1 | 0,0 | 0,2 |
| Con otros seguros de salud 7/ | 0,5 | 0,2 | 1,4 | 0,5 | 0,1 | 1,5 | 0,4 | 0,2 | 1,0 | 0,6 | 0,1 | 1,4 | 0,5 | 0,2 | 0,9 |
| **Sin seguro de salud (%)** | **60,3** | **59,1** | **65,0** | **38,3** | **35,4** | **46,9** | **27,2** | **23,6** | **36,1** | **22,5** | **19,3** | **28,9** | **18,4** | **15,3** | **23,6** |

Continúa...

# Sierra rural: Perfil de la pobreza, 2007 - 2016

## A. Características de la población

Conclusión.

| Variables e Indicadores | Anual | | | | | | | | | | | | | | |
|---|---|---|---|---|---|---|---|---|---|---|---|---|---|---|---|
| | 2012 | | | 2013 | | | 2014 | | | 2015 | | | 2016 | | |
| | Total | Pobre | No pobre | Total | Pobre | No pobre | Total | Pobre | No pobre | Total | Pobre | No pobre | Total | Pobre | No pobre |
| **Educación** | | | | | | | | | | | | | | | |
| **Tasa de matrícula escolar** | | | | | | | | | | | | | | | |
| De 3 a 5 años de edad (%) | 68,2 | 64,2 | 77,8 | 73,8 | 71,3 | 78,6 | 78,9 | 77,2 | 82,0 | 83,8 | 82,7 | 85,9 | 82,7 | 81,0 | 85,6 |
| De 6 a 11 años de edad (%) | 94,1 | 93,9 | 94,7 | 94,5 | 94,3 | 94,9 | 92,6 | 92,4 | 92,9 | 92,9 | 92,9 | 92,9 | 91,8 | 91,8 | 92,0 |
| De 12 a 16 años de edad (%) | 74,1 | 68,8 | 83,7 | 74,6 | 67,4 | 83,7 | 78,3 | 74,4 | 83,4 | 79,3 | 75,3 | 84,3 | 78,7 | 75,0 | 83,4 |
| **Tasa de asistencia escolar** | | | | | | | | | | | | | | | |
| Educación inicial (%) 1/ | 65,1 | 61,0 | 74,9 | 71,2 | 68,9 | 75,5 | 77,2 | 76,0 | 79,7 | 82,4 | 80,5 | 85,7 | 80,9 | 79,1 | 83,7 |
| Educación primaria (%) 2/ | 93,2 | 92,8 | 94,1 | 94,3 | 94,0 | 94,9 | 92,4 | 92,2 | 92,7 | 92,8 | 92,8 | 92,9 | 91,7 | 91,5 | 91,8 |
| Educación secundaria (%) 3/ | 72,7 | 67,5 | 82,0 | 73,8 | 66,7 | 82,9 | 77,7 | 73,6 | 83,0 | 78,7 | 74,6 | 84,0 | 78,1 | 74,4 | 82,8 |
| **Nivel de educación alcanzado (%) 4/** | | | | | | | | | | | | | | | |
| Primaria 5/ | 60,3 | 69,1 | 50,2 | 60,5 | 69,6 | 51,9 | 61,2 | 69,6 | 54,1 | 59,4 | 67,0 | 53,4 | 59,8 | 66,8 | 54,4 |
| Secundaria | 32,8 | 28,4 | 37,9 | 32,1 | 27,7 | 36,2 | 31,4 | 27,8 | 34,4 | 33,2 | 30,5 | 35,4 | 32,5 | 30,0 | 34,3 |
| Superior 6/ | 6,8 | 2,5 | 11,9 | 7,4 | 2,7 | 11,9 | 7,5 | 2,6 | 11,5 | 7,4 | 2,5 | 11,3 | 7,7 | 3,1 | 11,2 |
| **Promedio de años de estudio (en años) 4/** | **6,2** | **5,3** | **7,1** | **6,2** | **5,4** | **6,9** | **6,1** | **5,3** | **6,8** | **6,3** | **5,5** | **6,9** | **6,3** | **5,5** | **6,8** |
| **Distribución % de la población, según años de estudio alcanzado 4/** | | | | | | | | | | | | | | | |
| Con menos de 3 años de estudio | 44,3 | 52,2 | 34,9 | 43,7 | 51,6 | 36,3 | 43,9 | 51,3 | 37,6 | 41,8 | 48,3 | 36,6 | 41,2 | 47,8 | 36,3 |
| Con 4 a 6 años de estudio | 30,8 | 31,4 | 30,1 | 31,5 | 31,9 | 31,2 | 32,2 | 32,8 | 31,8 | 31,6 | 32,5 | 30,9 | 32,3 | 33,6 | 31,3 |
| Con 7 a 11 años de estudio | 19,6 | 14,7 | 25,2 | 19,2 | 14,8 | 23,3 | 18,5 | 14,1 | 22,2 | 21,3 | 17,3 | 24,4 | 20,9 | 16,3 | 24,3 |
| Con 12 y más años de estudio | 5,4 | 1,7 | 9,8 | 5,5 | 1,7 | 9,2 | 5,4 | 1,9 | 8,4 | 5,4 | 1,9 | 8,1 | 5,6 | 2,3 | 8,1 |
| **Acceso a la salud** | | | | | | | | | | | | | | | |
| **Condición de tenencia de seguro de salud** | **100,0** | **100,0** | **100,0** | **100,0** | **100,0** | **100,0** | **100,0** | **100,0** | **100,0** | **100,0** | **100,0** | **100,0** | **100,0** | **100,0** | **100,0** |
| **Con seguro de salud (%)** | **77,1** | **81,0** | **71,6** | **79,4** | **83,2** | **75,3** | **80,9** | **84,4** | **77,4** | **84,2** | **87,2** | **81,4** | **85,6** | **88,6** | **82,8** |
| Únicamente SIS | 72,2 | 79,6 | 61,6 | 74,0 | 81,9 | 65,1 | 75,1 | 82,6 | 67,5 | 79,2 | 85,7 | 73,0 | 80,4 | 87,0 | 74,4 |
| Únicamente EsSalud | 4,6 | 1,2 | 9,3 | 5,0 | 1,1 | 9,3 | 5,4 | 1,7 | 9,1 | 4,7 | 1,4 | 7,8 | 4,7 | 1,5 | 7,7 |
| Con SIS y EsSalud | 0,0 | 0,0 | 0,0 | 0,0 | 0,1 | 0,0 | 0,0 | 0,0 | 0,0 | 0,0 | 0,0 | 0,0 | 0,0 | 0,0 | 0,0 |
| Con otros seguros de salud 7/ | 0,4 | 0,1 | 0,7 | 0,5 | 0,1 | 0,9 | 0,4 | 0,1 | 0,8 | 0,3 | 0,1 | 0,5 | 0,4 | 0,1 | 0,7 |
| **Sin seguro de salud (%)** | **22,9** | **19,0** | **28,4** | **20,6** | **16,8** | **24,7** | **19,1** | **15,6** | **22,6** | **15,8** | **12,8** | **18,6** | **14,4** | **11,4** | **17,2** |

# Sierra rural: Perfil de la pobreza, 2007 - 2016

## A. Características de la población

| Variables e Indicadores | Anual | | | | | | | | | | | | | | |
|---|---|---|---|---|---|---|---|---|---|---|---|---|---|---|---|
| | 2007 | | | 2008 | | | 2009 | | | 2010 | | | 2011 | | |
| | Total | Pobre | No pobre | Total | Pobre | No pobre | Total | Pobre | No pobre | Total | Pobre | No pobre | Total | Pobre | No pobre |
| **Lugar de consulta** | | | | | | | | | | | | | | | |
| Sector Público | 25,1 | 24,9 | 26,0 | 27,3 | 26,4 | 29,6 | 26,5 | 26,2 | 27,1 | 27,6 | 26,6 | 29,4 | 26,2 | 24,7 | 28,4 |
| Sector Privado | 1,8 | 1,1 | 4,4 | 2,0 | 1,0 | 4,7 | 2,2 | 1,1 | 4,5 | 2,2 | 1,1 | 4,3 | 2,3 | 1,0 | 4,5 |
| Otros 8/ | 5,3 | 4,0 | 9,8 | 7,1 | 5,1 | 12,3 | 6,1 | 4,3 | 10,0 | 7,7 | 5,0 | 12,6 | 7,9 | 5,5 | 11,7 |
| No buscó atención | 67,6 | 69,9 | 59,9 | 63,6 | 67,2 | 54,2 | 65,3 | 68,2 | 58,9 | 62,5 | 67,0 | 54,4 | 54,8 | 57,5 | 50,5 |
| **Participación en la actividad económica 9/** | | | | | | | | | | | | | | | |
| **Condición de actividad (%)** | **100,0** | **100,0** | **100,0** | **100,0** | **100,0** | **100,0** | **100,0** | **100,0** | **100,0** | **100,0** | **100,0** | **100,0** | **100,0** | **100,0** | **100,0** |
| PEA | 82,9 | 83,6 | 80,9 | 83,7 | 84,1 | 82,6 | 84,2 | 84,4 | 83,8 | 82,9 | 83,2 | 82,4 | 82,3 | 82,8 | 81,7 |
| No PEA | 17,1 | 16,4 | 19,1 | 16,3 | 15,9 | 17,4 | 15,8 | 15,6 | 16,2 | 17,1 | 16,8 | 17,6 | 17,7 | 17,2 | 18,3 |
| **Categoría de ocupación (%)** | **100,0** | **100,0** | **100,0** | **100,0** | **100,0** | **100,0** | **100,0** | **100,0** | **100,0** | **100,0** | **100,0** | **100,0** | **100,0** | **100,0** | **100,0** |
| Patrono / empleador | 4,0 | 2,6 | 8,3 | 4,3 | 2,9 | 7,6 | 4,1 | 2,7 | 7,0 | 4,0 | 2,3 | 6,8 | 3,8 | 2,3 | 5,9 |
| Asalariados 10/ | 17,5 | 14,9 | 25,5 | 17,0 | 13,8 | 24,7 | 18,6 | 14,5 | 26,8 | 18,8 | 15,0 | 25,3 | 17,1 | 12,5 | 23,6 |
| Trabajador independiente | 43,8 | 44,2 | 42,5 | 43,8 | 44,5 | 42,1 | 43,8 | 45,7 | 40,0 | 43,8 | 44,5 | 42,7 | 45,4 | 46,2 | 44,2 |
| Trabajador familiar no remunerado 11/ | 33,6 | 37,3 | 22,1 | 33,5 | 37,5 | 23,7 | 32,4 | 36,2 | 24,7 | 32,3 | 37,3 | 23,9 | 32,9 | 38,4 | 25,2 |
| Trabajador del hogar | 1,2 | 1,1 | 1,5 | 1,4 | 1,2 | 1,9 | 1,1 | 0,9 | 1,5 | 1,1 | 0,9 | 1,3 | 0,8 | 0,7 | 1,1 |
| **Sector económico (%)** | **100,0** | **100,0** | **100,0** | **100,0** | **100,0** | **100,0** | **100,0** | **100,0** | **100,0** | **100,0** | **100,0** | **100,0** | **100,0** | **100,0** | **100,0** |
| Primario (%) 12/ | 77,3 | 82,5 | 61,0 | 76,7 | 82,6 | 62,0 | 76,4 | 83,1 | 62,8 | 75,9 | 82,7 | 64,5 | 77,8 | 84,7 | 68,0 |
| Secundario (%) 13/ | 7,7 | 7,2 | 9,3 | 7,2 | 6,7 | 8,4 | 7,7 | 7,0 | 9,3 | 8,0 | 7,2 | 9,3 | 7,1 | 6,3 | 8,1 |
| Terciario (%) 14/ | 15,0 | 10,3 | 29,8 | 16,1 | 10,7 | 29,6 | 15,8 | 9,9 | 27,9 | 16,1 | 10,1 | 26,1 | 15,2 | 9,0 | 23,9 |
| **Estructura del mercado de Trabajo** | **100,0** | **100,0** | **100,0** | **100,0** | **100,0** | **100,0** | **100,0** | **100,0** | **100,0** | **100,0** | **100,0** | **100,0** | **100,0** | **100,0** | **100,0** |
| Sector Público | 3,2 | 1,9 | 7,5 | 3,5 | 1,9 | 7,5 | 3,4 | 1,7 | 7,1 | 3,6 | 2,1 | 6,1 | 3,2 | 1,5 | 5,7 |
| Micro Empresa de 2 a 9 trabajadores | 14,5 | 12,7 | 20,0 | 13,8 | 12,0 | 18,2 | 14,8 | 12,6 | 19,4 | 14,8 | 12,1 | 19,3 | 13,6 | 11,0 | 17,2 |
| Pequeña Empresa de 10 a 49 trabajadores | 2,9 | 2,7 | 3,7 | 2,8 | 2,4 | 3,9 | 3,5 | 2,6 | 5,5 | 3,1 | 2,3 | 4,5 | 2,9 | 1,9 | 4,3 |
| Mediana y Grande de 50 a más trabajadores | 1,2 | 0,7 | 2,7 | 1,4 | 0,9 | 2,7 | 1,1 | 0,7 | 2,0 | 1,5 | 1,0 | 2,5 | 1,4 | 0,6 | 2,5 |
| Independientes | 43,8 | 44,2 | 42,5 | 43,9 | 44,5 | 42,2 | 43,9 | 45,7 | 40,2 | 43,9 | 44,5 | 42,8 | 45,4 | 46,2 | 44,3 |
| Trabajador familiar no remunerado 11/ | 33,2 | 36,8 | 21,9 | 33,1 | 37,0 | 23,5 | 32,1 | 35,8 | 24,3 | 32,0 | 37,0 | 23,5 | 32,6 | 38,1 | 24,9 |
| Trabajador del hogar | 1,2 | 1,1 | 1,5 | 1,4 | 1,2 | 1,9 | 1,1 | 0,9 | 1,5 | 1,1 | 0,9 | 1,3 | 0,8 | 0,7 | 1,1 |

Continúa...

# Sierra rural: Perfil de la pobreza, 2007 - 2016

## A. Características de la población

Conclusión.

| Variables e Indicadores | Anual | | | | | | | | | | | | | | |
|---|---|---|---|---|---|---|---|---|---|---|---|---|---|---|---|
| | 2012 | | | 2013 | | | 2014 | | | 2015 | | | 2016 | | |
| | Total | Pobre | No pobre | Total | Pobre | No pobre | Total | Pobre | No pobre | Total | Pobre | No pobre | Total | Pobre | No pobre |
| **Lugar de consulta** | | | | | | | | | | | | | | | |
| Sector Público | 25,4 | 23,9 | 27,3 | 31,2 | 31,2 | 31,3 | 25,0 | 24,0 | 25,9 | 29,4 | 28,9 | 29,8 | 31,8 | 31,8 | 31,8 |
| Sector Privado | 3,0 | 1,2 | 5,5 | 3,5 | 1,7 | 5,3 | 2,8 | 1,0 | 4,5 | 2,7 | 1,0 | 4,1 | 2,6 | 0,9 | 4,1 |
| Otros 8/ | 9,6 | 6,4 | 13,8 | 11,0 | 7,8 | 14,1 | 8,7 | 6,0 | 11,2 | 11,6 | 8,1 | 14,6 | 11,7 | 8,2 | 14,6 |
| No buscó atención | 55,7 | 60,0 | 49,9 | 55,1 | 59,8 | 50,4 | 53,0 | 54,7 | 51,3 | 57,1 | 62,5 | 52,6 | 54,5 | 59,5 | 50,6 |
| **Participación en la actividad económica 9/** | | | | | | | | | | | | | | | |
| **Condición de actividad (%)** | **100,0** | **100,0** | **100,0** | **100,0** | **100,0** | **100,0** | **100,0** | **100,0** | **100,0** | **100,0** | **100,0** | **100,0** | **100,0** | **100,0** | **100,0** |
| PEA | 81,0 | 80,4 | 81,7 | 80,8 | 80,1 | 81,5 | 81,0 | 79,9 | 81,9 | 81,2 | 80,9 | 81,4 | 80,2 | 78,6 | 81,4 |
| No PEA | 19,0 | 19,6 | 18,3 | 19,2 | 19,9 | 18,5 | 19,0 | 20,1 | 18,1 | 18,8 | 19,1 | 18,6 | 19,8 | 21,4 | 18,6 |
| **Categoría de ocupación (%)** | **100,0** | **100,0** | **100,0** | **100,0** | **100,0** | **100,0** | **100,0** | **100,0** | **100,0** | **100,0** | **100,0** | **100,0** | **100,0** | **100,0** | **100,0** |
| Patrono / empleador | 4,0 | 2,2 | 6,1 | 3,9 | 2,3 | 5,3 | 3,0 | 1,5 | 4,2 | 2,6 | 1,1 | 3,7 | 2,6 | 1,1 | 3,7 |
| Asalariados 10/ | 19,5 | 15,0 | 24,7 | 18,8 | 13,4 | 23,8 | 19,4 | 13,7 | 24,1 | 18,1 | 13,3 | 21,9 | 18,0 | 14,3 | 20,8 |
| Trabajador independiente | 46,0 | 47,1 | 44,8 | 46,1 | 47,8 | 44,5 | 46,9 | 47,8 | 46,1 | 48,6 | 48,5 | 48,6 | 50,5 | 50,2 | 50,7 |
| Trabajador familiar no remunerado 11/ | 29,3 | 34,6 | 23,2 | 30,4 | 35,9 | 25,2 | 29,9 | 36,2 | 24,7 | 30,2 | 36,6 | 25,1 | 28,2 | 33,9 | 23,9 |
| Trabajador del hogar | 1,2 | 1,2 | 1,2 | 0,9 | 0,7 | 1,2 | 0,8 | 0,7 | 0,8 | 0,6 | 0,4 | 0,7 | 0,7 | 0,5 | 0,8 |
| **Sector económico (%)** | **100,0** | **100,0** | **100,0** | **100,0** | **100,0** | **100,0** | **100,0** | **100,0** | **100,0** | **100,0** | **100,0** | **100,0** | **100,0** | **100,0** | **100,0** |
| Primario (%) 12/ | 76,0 | 83,6 | 67,0 | 75,6 | 83,4 | 68,3 | 76,4 | 84,6 | 69,5 | 77,7 | 85,7 | 71,3 | 76,8 | 84,1 | 71,3 |
| Secundario (%) 13/ | 7,2 | 6,8 | 7,8 | 8,1 | 7,4 | 8,8 | 7,8 | 6,6 | 8,7 | 6,9 | 6,2 | 7,5 | 7,5 | 7,1 | 7,7 |
| Terciario (%) 14/ | 16,8 | 9,6 | 25,2 | 16,3 | 9,1 | 22,9 | 15,9 | 8,7 | 21,8 | 15,4 | 8,2 | 21,1 | 15,8 | 8,7 | 21,0 |
| **Estructura del mercado de Trabajo** | **100,0** | **100,0** | **100,0** | **100,0** | **100,0** | **100,0** | **100,0** | **100,0** | **100,0** | **100,0** | **100,0** | **100,0** | **100,0** | **100,0** | **100,0** |
| Sector Público | 4,0 | 1,8 | 6,6 | 3,6 | 1,6 | 5,6 | 3,8 | 1,9 | 5,4 | 3,5 | 1,7 | 5,0 | 3,4 | 1,8 | 4,6 |
| Micro Empresa de 2 a 9 trabajadores | 14,4 | 12,3 | 16,9 | 14,6 | 11,6 | 17,4 | 14,0 | 10,9 | 16,6 | 13,1 | 10,9 | 15,0 | 13,6 | 11,3 | 15,2 |
| Pequeña Empresa de 10 a 49 trabajadores | 3,5 | 2,6 | 4,6 | 2,9 | 2,2 | 3,5 | 3,2 | 2,0 | 4,1 | 2,9 | 1,9 | 3,6 | 2,5 | 1,9 | 3,0 |
| Mediana y Grande de 50 a más trabajadores | 1,7 | 0,7 | 2,9 | 1,7 | 0,6 | 2,7 | 1,6 | 0,6 | 2,4 | 1,3 | 0,3 | 2,1 | 1,3 | 0,6 | 1,9 |
| Independientes | 46,2 | 47,2 | 45,0 | 46,2 | 47,8 | 44,7 | 47,0 | 47,9 | 46,2 | 48,7 | 48,6 | 48,7 | 50,6 | 50,2 | 50,9 |
| Trabajador familiar no remunerado 11/ | 29,0 | 34,2 | 22,9 | 30,1 | 35,5 | 25,0 | 29,7 | 36,0 | 24,5 | 29,9 | 36,2 | 24,8 | 28,0 | 33,7 | 23,6 |
| Trabajador del hogar | 1,2 | 1,2 | 1,2 | 0,9 | 0,7 | 1,2 | 0,8 | 0,7 | 0,8 | 0,6 | 0,4 | 0,7 | 0,7 | 0,5 | 0,8 |

# Sierra rural: Perfil de la pobreza, 2007 - 2016

## A. Características de la población

| Variables e Indicadores | Anual | | | | | | | | | | | | | | |
|---|---|---|---|---|---|---|---|---|---|---|---|---|---|---|---|
| | 2007 | | | 2008 | | | 2009 | | | 2010 | | | 2011 | | |
| | Total | Pobre | No pobre | Total | Pobre | No pobre | Total | Pobre | No pobre | Total | Pobre | No pobre | Total | Pobre | No pobre |
| **Tamaño de empresa (%)** | **100,0** | **100,0** | **100,0** | **100,0** | **100,0** | **100,0** | **100,0** | **100,0** | **100,0** | **100,0** | **100,0** | **100,0** | **100,0** | **100,0** | **100,0** |
| De 1 a 5 trabajadores | 80,9 | 81,9 | 77,8 | 79,5 | 80,8 | 76,3 | 79,5 | 81,7 | 74,9 | 79,6 | 80,2 | 78,6 | 81,7 | 83,3 | 79,5 |
| De 6 a 10 trabajadores | 12,2 | 13,2 | 9,0 | 12,8 | 14,0 | 9,8 | 13,0 | 13,7 | 11,5 | 12,6 | 14,8 | 8,9 | 11,2 | 13,0 | 8,6 |
| De 11 a 50 trabajadores | 2,4 | 2,2 | 3,0 | 2,7 | 2,4 | 3,5 | 3,0 | 2,3 | 4,4 | 2,7 | 2,0 | 3,9 | 2,5 | 1,5 | 3,8 |
| De 51 y más trabajadores | 4,4 | 2,6 | 10,0 | 4,8 | 2,8 | 10,0 | 4,5 | 2,3 | 8,9 | 5,0 | 3,0 | 8,3 | 4,6 | 2,1 | 8,0 |
| No especificado | 0,1 | 0,1 | 0,2 | 0,1 | 0,0 | 0,4 | 0,1 | 0,1 | 0,3 | 0,1 | 0,0 | 0,3 | 0,1 | 0,1 | 0,2 |
| **Condición de acceso a sistema de pensiones 15/** | **100,0** | **100,0** | **100,0** | **100,0** | **100,0** | **100,0** | **100,0** | **100,0** | **100,0** | **100,0** | **100,0** | **100,0** | **100,0** | **100,0** | **100,0** |
| **Con acceso a sistema de pensiones (%)** | **4,8** | **2,3** | **12,5** | **5,1** | **2,2** | **12,2** | **6,2** | **2,7** | **13,3** | **6,6** | **3,0** | **12,5** | **6,7** | **3,0** | **11,9** |
| Sistema Privado de Pensiones (AFP) | 2,6 | 1,3 | 6,4 | 2,7 | 1,1 | 6,5 | 3,4 | 1,6 | 7,0 | 3,6 | 1,8 | 6,5 | 3,7 | 1,8 | 6,4 |
| Sistema Nacional de Pensiones Ley 19990 | 1,5 | 0,7 | 4,2 | 1,8 | 0,9 | 3,9 | 2,1 | 0,8 | 4,9 | 2,5 | 1,0 | 4,8 | 2,5 | 1,1 | 4,4 |
| Sistema Nacional de Pensiones Ley 20530 | 0,4 | 0,1 | 1,2 | 0,3 | 0,1 | 1,0 | 0,3 | 0,1 | 0,9 | 0,3 | 0,1 | 0,6 | 0,3 | 0,0 | 0,7 |
| Cuenta con al menos dos pensiones | 0,0 | 0,0 | 0,1 | 0,0 | 0,0 | 0,1 | 0,0 | 0,0 | 0,0 | 0,0 | 0,0 | 0,0 | 0,0 | 0,0 | 0,0 |
| Otro | 0,2 | 0,1 | 0,6 | 0,3 | 0,1 | 0,7 | 0,3 | 0,2 | 0,6 | 0,3 | 0,1 | 0,5 | 0,2 | 0,0 | 0,4 |
| **No tiene Sistema de Pensiones (%)** | **95,2** | **97,7** | **87,5** | **94,9** | **97,8** | **87,8** | **93,8** | **97,3** | **86,7** | **93,4** | **97,0** | **87,5** | **93,3** | **97,0** | **88,1** |

Continúa...

# Sierra rural: Perfil de la pobreza, 2007 - 2016

## A. Características de la población

Conclusión.

| Variables e Indicadores | Anual | | | | | | | | | | | | | | |
|---|---|---|---|---|---|---|---|---|---|---|---|---|---|---|---|
| | 2012 | | | 2013 | | | 2014 | | | 2015 | | | 2016 | | |
| | Total | Pobre | No pobre | Total | Pobre | No pobre | Total | Pobre | No pobre | Total | Pobre | No pobre | Total | Pobre | No pobre |
| **Tamaño de empresa (%)** | **100,0** | **100,0** | **100,0** | **100,0** | **100,0** | **100,0** | **100,0** | **100,0** | **100,0** | **100,0** | **100,0** | **100,0** | **100,0** | **100,0** | **100,0** |
| De 1 a 5 trabajadores | 81,3 | 84,2 | 78,0 | 82,4 | 83,9 | 81,1 | 82,3 | 83,9 | 81,0 | 85,0 | 87,0 | 83,3 | 86,1 | 86,9 | 85,4 |
| De 6 a 10 trabajadores | 10,2 | 11,4 | 8,8 | 9,8 | 12,1 | 7,7 | 9,8 | 11,9 | 8,0 | 8,2 | 9,6 | 7,0 | 7,3 | 9,2 | 5,8 |
| De 11 a 50 trabajadores | 2,6 | 1,8 | 3,5 | 2,4 | 1,8 | 3,0 | 2,6 | 1,7 | 3,4 | 2,0 | 1,3 | 2,5 | 1,9 | 1,5 | 2,2 |
| De 51 y más trabajadores | 5,7 | 2,5 | 9,5 | 5,3 | 2,2 | 8,1 | 5,2 | 2,4 | 7,5 | 4,8 | 2,0 | 7,0 | 4,6 | 2,3 | 6,4 |
| No especificado | 0,1 | 0,1 | 0,2 | 0,1 | 0,1 | 0,1 | 0,2 | 0,1 | 0,2 | 0,1 | 0,1 | 0,2 | 0,1 | 0,0 | 0,2 |
| **Condición de acceso a sistema de pensiones 15/** | **100,0** | **100,0** | **100,0** | **100,0** | **100,0** | **100,0** | **100,0** | **100,0** | **100,0** | **100,0** | **100,0** | **100,0** | **100,0** | **100,0** | **100,0** |
| **Con acceso a sistema de pensiones (%)** | **7,6** | **3,3** | **12,6** | **8,3** | **3,6** | **12,8** | **8,6** | **3,9** | **12,4** | **8,0** | **3,5** | **11,6** | **8,7** | **4,4** | **11,8** |
| Sistema Privado de Pensiones (AFP) | 4,6 | 2,2 | 7,3 | 4,8 | 2,1 | 7,4 | 5,0 | 2,7 | 6,9 | 4,6 | 2,3 | 6,4 | 5,3 | 3,1 | 6,9 |
| Sistema Nacional de Pensiones Ley 19990 | 2,5 | 0,9 | 4,3 | 2,7 | 1,1 | 4,3 | 3,0 | 1,0 | 4,7 | 2,8 | 1,1 | 4,2 | 2,8 | 1,2 | 4,1 |
| Sistema Nacional de Pensiones Ley 20530 | 0,3 | 0,1 | 0,5 | 0,3 | 0,1 | 0,6 | 0,3 | 0,1 | 0,5 | 0,4 | 0,0 | 0,7 | 0,3 | 0,1 | 0,5 |
| Cuenta con al menos dos pensiones | 0,0 | 0,0 | 0,1 | 0,0 | 0,0 | 0,0 | 0,0 | 0,0 | 0,0 | 0,0 | 0,0 | 0,0 | 0,0 | 0,0 | 0,0 |
| Otro | 0,2 | 0,1 | 0,3 | 0,4 | 0,3 | 0,5 | 0,2 | 0,1 | 0,3 | 0,2 | 0,0 | 0,3 | 0,2 | 0,0 | 0,4 |
| **No tiene Sistema de Pensiones (%)** | **92,4** | **96,7** | **87,4** | **91,7** | **96,4** | **87,2** | **91,4** | **96,1** | **87,6** | **92,0** | **96,5** | **88,4** | **91,3** | **95,6** | **88,2** |

**Nota:** Serie actualizada con estimaciones ajustadas a las proyecciones de población (sin ajuste por grupos de edad).
1/ Se refiere a la asistencia a educación inicial de la población de 3 a 5 años de edad.
2/ Se refiere a la asistencia a algún grado de educación primaria de la población de 6 a 11 años de edad.
3/ Se refiere a la asistencia a algún año de educación secundaria de la población de 12 a 16 años de edad.
4/ Población de 15 y más años de edad.
5/ Incluye a los que tienen inicial o no tienen nivel de educación alguno.
6/ Incluye Post grado.
7/ Comprende seguro privado de salud, seguro de las Fuerzas Armadas y Policiales,seguro universitario, seguro escolar privado, etc.
8/ Incluye Farmacia o botica, su domicilio, casa de huesero, curandero.
9/ Población de 14 y más años de edad.
10/ Comprende empleados y obreros.
11/ Incluye también los trabajadores no remunerados de otros hogares y a practicantes sin remuneración.
12/ Comprende agricultura, pesca y explotación de minas y cantera.
13/ omprende manufactura y construcción.
14/ Comprende servicios.
15/ Comprende PEA ocupada o desocupada.
**Fuente: Instituto Nacional de Estadística e Informática - Encuesta Nacional de Hogares.**

# Sierra rural: Perfil de la pobreza, 2007 - 2016

## B. Características de los hogares

| Variables e Indicadores | Anual | | | | | | | | | | | | | | |
|---|---|---|---|---|---|---|---|---|---|---|---|---|---|---|---|
| | 2007 | | | 2008 | | | 2009 | | | 2010 | | | 2011 | | |
| | Total | Pobre | No pobre | Total | Pobre | No pobre | Total | Pobre | No pobre | Total | Pobre | No pobre | Total | Pobre | No pobre |
| **Jefatura de hogar** | | | | | | | | | | | | | | | |
| **Total (%)** | **100,0** | **100,0** | **100,0** | **100,0** | **100,0** | **100,0** | **100,0** | **100,0** | **100,0** | **100,0** | **100,0** | **100,0** | **100,0** | **100,0** | **100,0** |
| Hombre | 79,1 | 80,5 | 75,3 | 78,7 | 79,7 | 76,5 | 78,1 | 79,2 | 76,0 | 78,2 | 79,0 | 76,8 | 78,4 | 79,5 | 77,0 |
| Mujer | 20,9 | 19,5 | 24,7 | 21,3 | 20,3 | 23,5 | 21,9 | 20,8 | 24,0 | 21,8 | 21,0 | 23,2 | 21,6 | 20,5 | 23,0 |
| **Edad promedio del jefe(a) de hogar (en años)** | **50,8** | **50,2** | **52,6** | **51,9** | **51,6** | **52,6** | **53,0** | **52,9** | **53,2** | **53,4** | **52,9** | **54,0** | **54,1** | **53,7** | **54,7** |
| **Composición parental de los hogares** | | | | | | | | | | | | | | | |
| **Hogares con Jefa mujer (%)** | **100,0** | **100,0** | **100,0** | **100,0** | **100,0** | **100,0** | **100,0** | **100,0** | **100,0** | **100,0** | **100,0** | **100,0** | **100,0** | **100,0** | **100,0** |
| Con hijos u otros parientes | 51,3 | 54,6 | 44,1 | 52,3 | 53,5 | 50,0 | 47,8 | 48,6 | 46,4 | 47,8 | 51,5 | 42,8 | 46,6 | 48,4 | 44,6 |
| Con cónyuge y con hijos | 3,9 | 3,3 | 5,1 | 3,1 | 3,4 | 2,3 | 4,7 | 4,0 | 5,8 | 4,9 | 4,7 | 5,1 | 4,4 | 4,2 | 4,5 |
| Con cónyuge y sin hijos | 1,5 | 1,0 | 2,7 | 1,1 | 0,9 | 1,4 | 1,1 | 1,3 | 0,7 | 2,0 | 2,1 | 1,9 | 1,2 | 1,0 | 1,4 |
| Sin cónyuge ni hijos | 43,3 | 41,1 | 48,1 | 43,6 | 42,2 | 46,3 | 46,4 | 46,1 | 47,1 | 45,3 | 41,8 | 50,3 | 47,8 | 46,4 | 49,4 |
| **Hogares con Jefe hombre (%)** | **100,0** | **100,0** | **100,0** | **100,0** | **100,0** | **100,0** | **100,0** | **100,0** | **100,0** | **100,0** | **100,0** | **100,0** | **100,0** | **100,0** | **100,0** |
| Con hijos u otros parientes | 2,9 | 2,6 | 3,6 | 3,1 | 2,7 | 4,0 | 3,3 | 2,9 | 4,2 | 3,4 | 2,7 | 4,6 | 3,3 | 2,8 | 3,9 |
| Con cónyuge y con hijos | 72,2 | 76,8 | 59,0 | 72,1 | 77,0 | 61,0 | 72,4 | 75,3 | 66,4 | 71,9 | 76,3 | 65,0 | 69,5 | 75,1 | 62,1 |
| Con cónyuge y sin hijos | 14,8 | 14,0 | 17,2 | 15,3 | 14,6 | 16,9 | 15,5 | 15,3 | 15,9 | 15,5 | 14,6 | 16,9 | 17,0 | 15,9 | 18,3 |
| Sin cónyuge ni hijos | 10,1 | 6,6 | 20,2 | 9,5 | 5,7 | 18,1 | 8,8 | 6,4 | 13,6 | 9,2 | 6,4 | 13,5 | 10,3 | 6,1 | 15,7 |
| **Estructura demográfica de los hogares** | | | | | | | | | | | | | | | |
| **Total (%)** | **100,0** | **100,0** | **100,0** | **100,0** | **100,0** | **100,0** | **100,0** | **100,0** | **100,0** | **100,0** | **100,0** | **100,0** | **100,0** | **100,0** | **100,0** |
| **Con miembros menores de 18 años de edad** | **69,6** | **75,4** | **53,9** | **67,8** | **73,5** | **55,0** | **66,4** | **70,7** | **58,0** | **65,8** | **71,8** | **56,6** | **63,5** | **70,0** | **55,3** |
| Con al menos un(a) niño(a) menor de 12 años | 27,3 | 29,8 | 20,5 | 24,2 | 26,1 | 19,9 | 23,6 | 25,1 | 20,6 | 22,3 | 24,9 | 18,4 | 20,5 | 22,5 | 18,0 |
| Con al menos un(a) adolescente de 12 a 17 años | 11,3 | 9,7 | 15,7 | 13,1 | 11,8 | 16,1 | 14,0 | 11,7 | 18,4 | 14,6 | 11,6 | 19,3 | 14,6 | 12,2 | 17,6 |
| Con al menos un(a) niño(a) y al menos un(a) adolescente | 31,0 | 35,8 | 17,7 | 30,5 | 35,7 | 19,0 | 28,9 | 33,9 | 19,0 | 28,9 | 35,3 | 18,9 | 28,4 | 35,4 | 19,6 |
| **Sin ningún miembro menor de 18 años de edad** | **30,4** | **24,6** | **46,1** | **32,2** | **26,5** | **45,0** | **33,6** | **29,3** | **42,0** | **34,2** | **28,2** | **43,4** | **36,5** | **30,0** | **44,7** |
| **Promedio de miembros del hogar (Nº de personas)** | **4,2** | **4,5** | **3,3** | **4,2** | **4,5** | **3,4** | **4,1** | **4,3** | **3,5** | **4,1** | **4,5** | **3,4** | **4,0** | **4,4** | **3,4** |

Continúa...

# Sierra rural: Perfil de la pobreza, 2007 - 2016

## B. Características de los hogares

Conclusión.

| Variables e Indicadores | Anual | | | | | | | | | | | | | | |
|---|---|---|---|---|---|---|---|---|---|---|---|---|---|---|---|
| | 2012 | | | 2013 | | | 2014 | | | 2015 | | | 2016 | | |
| | Total | Pobre | No pobre | Total | Pobre | No pobre | Total | Pobre | No pobre | Total | Pobre | No pobre | Total | Pobre | No pobre |
| **Jefatura de hogar** | | | | | | | | | | | | | | | |
| **Total (%)** | **100,0** | **100,0** | **100,0** | **100,0** | **100,0** | **100,0** | **100,0** | **100,0** | **100,0** | **100,0** | **100,0** | **100,0** | **100,0** | **100,0** | **100,0** |
| Hombre | 77,4 | 79,1 | 75,6 | 78,1 | 79,2 | 77,1 | 76,7 | 79,0 | 74,9 | 76,4 | 79,2 | 74,4 | 76,1 | 79,7 | 73,6 |
| Mujer | 22,6 | 20,9 | 24,4 | 21,9 | 20,8 | 22,9 | 23,3 | 21,0 | 25,1 | 23,6 | 20,8 | 25,6 | 23,9 | 20,3 | 26,4 |
| **Edad promedio del jefe(a) de hogar (en años)** | **54,5** | **53,7** | **55,3** | **55,0** | **54,8** | **55,2** | **55,5** | **54,5** | **56,3** | **53,9** | **52,3** | **55,1** | **54,3** | **53,0** | **55,2** |
| **Composición parental de los hogares** | | | | | | | | | | | | | | | |
| **Hogares con Jefa mujer (%)** | **100,0** | **100,0** | **100,0** | **100,0** | **100,0** | **100,0** | **100,0** | **100,0** | **100,0** | **100,0** | **100,0** | **100,0** | **100,0** | **100,0** | **100,0** |
| Con hijos u otros parientes | 44,7 | 51,4 | 38,4 | 46,7 | 53,1 | 41,6 | 42,2 | 48,8 | 37,9 | 39,5 | 50,6 | 33,0 | 39,2 | 48,6 | 34,4 |
| Con cónyuge y con hijos | 4,1 | 3,4 | 4,7 | 5,0 | 2,3 | 7,2 | 5,5 | 5,1 | 5,7 | 9,2 | 10,8 | 8,3 | 8,0 | 9,5 | 7,2 |
| Con cónyuge y sin hijos | 12,0 | 0,5 | 2,0 | 2,2 | 1,9 | 2,5 | 2,2 | 1,8 | 2,5 | 2,8 | 2,8 | 2,8 | 3,1 | 2,5 | 3,4 |
| Sin cónyuge ni hijos | 49,3 | 43,2 | 55,0 | 46,0 | 42,6 | 48,6 | 50,1 | 44,3 | 53,9 | 48,4 | 35,9 | 55,9 | 49,7 | 39,5 | 55,0 |
| **Hogares con Jefe hombre (%)** | **100,0** | **100,0** | **100,0** | **100,0** | **100,0** | **100,0** | **100,0** | **100,0** | **100,0** | **100,0** | **100,0** | **100,0** | **100,0** | **100,0** | **100,0** |
| Con hijos u otros parientes | 3,0 | 2,4 | 3,8 | 3,3 | 2,9 | 3,6 | 3,0 | 2,1 | 3,8 | 2,5 | 1,8 | 3,1 | 2,5 | 1,8 | 3,0 |
| Con cónyuge y con hijos | 68,3 | 73,8 | 62,0 | 68,4 | 73,7 | 63,6 | 66,2 | 74,5 | 59,5 | 66,6 | 75,3 | 59,8 | 64,5 | 74,4 | 57,3 |
| Con cónyuge y sin hijos | 18,0 | 17,1 | 19,0 | 18,4 | 17,2 | 19,4 | 20,5 | 18,3 | 22,3 | 20,7 | 17,8 | 22,9 | 22,4 | 18,7 | 25,0 |
| Sin cónyuge ni hijos | 10,7 | 6,6 | 15,2 | 9,9 | 6,2 | 13,3 | 10,2 | 5,0 | 14,4 | 10,3 | 5,1 | 14,3 | 10,6 | 5,1 | 14,7 |
| **Estructura demográfica de los hogares** | | | | | | | | | | | | | | | |
| **Total (%)** | **100,0** | **100,0** | **100,0** | **100,0** | **100,0** | **100,0** | **100,0** | **100,0** | **100,0** | **100,0** | **100,0** | **100,0** | **100,0** | **100,0** | **100,0** |
| **Con miembros menores de 18 años de edad** | **60,5** | **69,1** | **51,3** | **59,7** | **68,1** | **52,4** | **56,6** | **67,3** | **48,4** | **57,3** | **69,5** | **48,4** | **55,9** | **68,3** | **47,5** |
| Con al menos un(a) niño(a) menor de 12 años | 19,5 | 22,4 | 16,3 | 19,2 | 22,4 | 16,4 | 19,0 | 22,3 | 16,5 | 22,2 | 27,3 | 18,5 | 21,0 | 24,7 | 18,6 |
| Con al menos un(a) adolescente de 12 a 17 años | 14,1 | 10,8 | 17,7 | 13,8 | 11,2 | 16,0 | 13,6 | 11,4 | 15,3 | 12,0 | 10,6 | 13,0 | 11,9 | 10,7 | 12,8 |
| Con al menos un(a) niño(a) y al menos un(a) adolescente | 27,0 | 35,9 | 17,2 | 26,7 | 34,4 | 19,9 | 24,0 | 33,6 | 16,5 | 23,1 | 31,6 | 16,9 | 22,9 | 32,9 | 16,2 |
| **Sin ningún miembro menor de 18 años de edad** | **39,5** | **30,9** | **48,7** | **40,3** | **31,9** | **47,6** | **43,4** | **32,7** | **51,6** | **42,7** | **30,5** | **51,6** | 44,1 | 31,7 | 52,5 |
| **Promedio de miembros del hogar (Nº de personas)** | **3,8** | **4,3** | **3,3** | **3,8** | **4,3** | **3,4** | **3,6** | **4,2** | **3,2** | **3,5** | **4,1** | **3,1** | **3,5** | **4,1** | **3,0** |

# Sierra rural: Perfil de la pobreza, 2007 - 2016

## B. Características de los hogares

| Variables e Indicadores | Anual | | | | | | | | | | | | | | |
|---|---|---|---|---|---|---|---|---|---|---|---|---|---|---|---|
| | 2007 | | | 2008 | | | 2009 | | | 2010 | | | 2011 | | |
| | Total | Pobre | No pobre | Total | Pobre | No pobre | Total | Pobre | No pobre | Total | Pobre | No pobre | Total | Pobre | No pobre |
| **Tipos de hogar** | | | | | | | | | | | | | | | |
| **Total (%)** | **100,0** | **100,0** | **100,0** | **100,0** | **100,0** | **100,0** | **100,0** | **100,0** | **100,0** | **100,0** | **100,0** | **100,0** | **100,0** | **100,0** | **100,0** |
| Unipersonal 1/ | 12,9 | 9,3 | 22,7 | 12,9 | 9,5 | 20,5 | 13,4 | 10,9 | 18,3 | 13,1 | 9,8 | 18,1 | 14,6 | 10,4 | 19,9 |
| Nuclear 2/ | 61,7 | 63,6 | 56,4 | 62,1 | 62,9 | 60,3 | 62,3 | 62,9 | 61,3 | 62,0 | 61,8 | 62,3 | 60,2 | 60,2 | 60,2 |
| Extendido 3/ | 18,3 | 20,0 | 13,5 | 18,9 | 21,5 | 13,0 | 18,7 | 20,8 | 14,7 | 19,3 | 22,6 | 14,2 | 20,1 | 23,8 | 15,3 |
| Compuesto 4/ | 3,0 | 3,1 | 3,0 | 2,3 | 2,5 | 1,9 | 1,9 | 1,6 | 2,5 | 1,7 | 1,8 | 1,5 | 1,4 | 1,6 | 1,1 |
| Sin núcleo 5/ | 4,1 | 4,0 | 4,4 | 3,8 | 3,6 | 4,3 | 3,6 | 3,8 | 3,3 | 4,0 | 4,0 | 3,9 | 3,7 | 3,9 | 3,5 |
| **Acceso del hogar a servicios básicos** | | | | | | | | | | | | | | | |
| Hogares con agua por red pública (%) | 36,4 | 31,8 | 49,1 | 37,5 | 33,2 | 47,2 | 39,1 | 34,8 | 47,5 | 43,7 | 39,2 | 50,7 | 41,8 | 37,8 | 46,8 |
| Hogares con red pública de alcantarillado (%) 6/ | 32,2 | 28,3 | 42,9 | 38,8 | 35,6 | 46,1 | 42,9 | 39,9 | 48,7 | 48,3 | 45,5 | 52,6 | 46,6 | 43,2 | 50,9 |
| Hogares con energía eléctrica por red pública (%) | 49,1 | 43,3 | 65,0 | 53,8 | 46,9 | 69,0 | 57,8 | 49,6 | 74,1 | 62,2 | 53,5 | 75,5 | 66,9 | 59,0 | 76,9 |
| **Acceso a las TICs 7/** | | | | | | | | | | | | | | | |
| Hogares con computadora (%) | 0,9 | 0,1 | 3,1 | 1,2 | 0,1 | 3,5 | 1,9 | 0,2 | 5,1 | 2,2 | 0,5 | 4,9 | 3,1 | 0,6 | 6,4 |
| Hogares con teléfono por línea (%) | 0,4 | 0,0 | 1,6 | 0,7 | 0,1 | 2,1 | 1,1 | 0,1 | 3,0 | 1,2 | 0,2 | 2,7 | 1,6 | 0,3 | 3,2 |
| Hogares con internet (%) | 0,0 | 0,0 | 0,2 | 0,1 | 0,0 | 0,2 | 0,1 | 0,0 | 0,3 | 0,2 | 0,0 | 0,4 | 0,3 | 0,1 | 0,7 |
| **Combustible que utilizan los hogares para cocinar los alimentos 8/** | | | | | | | | | | | | | | | |
| Solo gas 9/ | 2,2 | 0,5 | 6,9 | 1,9 | 0,4 | 5,0 | 2,1 | 0,4 | 5,6 | 2,3 | 0,4 | 5,3 | 3,0 | 0,4 | 6,4 |
| Gas y otro combustible 10/ | 6,9 | 2,7 | 18,4 | 9,0 | 4,1 | 19,9 | 11,0 | 5,0 | 22,9 | 15,7 | 7,6 | 28,1 | 15,7 | 7,6 | 26,0 |
| Solo leña 11/ | 67,2 | 71,4 | 55,6 | 68,3 | 73,3 | 57,3 | 65,9 | 71,3 | 55,1 | 62,2 | 69,3 | 51,2 | 60,5 | 68,8 | 49,9 |
| Otro 12/ | 21,4 | 23,7 | 15,4 | 19,0 | 20,8 | 14,9 | 19,6 | 22,1 | 14,8 | 18,2 | 21,5 | 13,2 | 19,6 | 22,4 | 16,0 |
| **Condición de tenencia de la vivienda** | | | | | | | | | | | | | | | |
| **Total (%)** | | | | | | | | | | | | | | | |
| Alquilada | 2,0 | 1,2 | 4,1 | 1,6 | 0,9 | 3,3 | 1,8 | 1,0 | 3,4 | 1,8 | 0,7 | 3,5 | 1,3 | 0,7 | 2,1 |
| Propia 13/ | 85,2 | 86,3 | 82,2 | 85,8 | 86,9 | 83,3 | 85,6 | 87,0 | 82,6 | 86,2 | 87,9 | 83,7 | 87,3 | 88,6 | 85,6 |
| Otra forma 14/ | 12,8 | 12,5 | 13,6 | 12,6 | 12,2 | 13,4 | 12,7 | 11,9 | 14,0 | 11,9 | 11,3 | 12,8 | 11,4 | 10,7 | 12,3 |

Continúa...

# Sierra rural: Perfil de la pobreza, 2007 - 2016

## B. Características de los hogares

Conclusión.

| Variables e Indicadores | Anual | | | | | | | | | | | | | | |
|---|---|---|---|---|---|---|---|---|---|---|---|---|---|---|---|
| | 2012 | | | 2013 | | | 2014 | | | 2015 | | | 2016 | | |
| | Total | Pobre | No pobre | Total | Pobre | No pobre | Total | Pobre | No pobre | Total | Pobre | No pobre | Total | Pobre | No pobre |
| **Tipos de hogar** | | | | | | | | | | | | | | | |
| **Total (%)** | **100,0** | **100,0** | **100,0** | **100,0** | **100,0** | **100,0** | **100,0** | **100,0** | **100,0** | **100,0** | **100,0** | **100,0** | **100,0** | **100,0** | **100,0** |
| Unipersonal 1/ | 15,8 | 10,6 | 21,5 | 15,1 | 10,4 | 19,2 | 16,3 | 10,3 | 20,9 | 16,2 | 8,6 | 21,7 | 17,1 | 9,1 | 22,5 |
| Nuclear 2/ | 61,5 | 62,6 | 60,3 | 62,3 | 61,6 | 62,9 | 62,9 | 64,0 | 62,1 | 66,3 | 70,0 | 63,6 | 65,6 | 69,3 | 63,0 |
| Extendido 3/ | 17,9 | 21,9 | 13,6 | 18,0 | 22,8 | 13,8 | 16,8 | 22,0 | 12,8 | 13,6 | 17,5 | 10,7 | 13,7 | 17,9 | 10,9 |
| Compuesto 4/ | 1,2 | 1,3 | 1,1 | 1,3 | 1,6 | 1,1 | 0,8 | 0,7 | 0,8 | 0,8 | 1,0 | 0,7 | 0,7 | 0,7 | 0,8 |
| Sin núcleo 5/ | 3,6 | 3,7 | 3,4 | 3,3 | 3,6 | 3,0 | 3,2 | 3,0 | 3,4 | 3,1 | 2,9 | 3,3 | 2,9 | 3,0 | 2,8 |
| **Acceso del hogar a servicios básicos** | | | | | | | | | | | | | | | |
| Hogares con agua por red pública (%) | 60,3 | 56,3 | 64,6 | 60,8 | 54,2 | 66,6 | 70,1 | 66,7 | 72,7 | 69,0 | 62,3 | 73,9 | 73,7 | 68,7 | 77,0 |
| Hogares con red pública de alcantarillado (%) 6/ | 45,2 | 42,6 | 48,1 | 47,8 | 43,9 | 51,1 | 47,7 | 47,4 | 47,8 | 46,4 | 45,2 | 47,2 | 18,4 | 10,4 | 23,9 |
| Hogares con energía eléctrica por red pública (%) | 71,3 | 62,3 | 81,1 | 74,4 | 67,2 | 80,8 | 77,9 | 70,6 | 83,5 | 81,4 | 76,1 | 85,2 | 82,4 | 77,1 | 86,0 |
| **Acceso a las TICs 7/** | | | | | | | | | | | | | | | |
| Hogares con computadora (%) | 4,0 | 1,1 | 7,1 | 5,1 | 1,2 | 8,6 | 5,4 | 1,5 | 8,4 | 5,3 | 1,3 | 8,2 | 5,3 | 0,9 | 8,3 |
| Hogares con teléfono por línea (%) | 0,9 | 0,2 | 1,6 | 1,4 | 0,8 | 1,9 | 1,3 | 0,2 | 2,2 | 1,1 | 0,4 | 1,6 | 0,8 | 0,3 | 1,2 |
| Hogares con internet (%) | 0,5 | 0,0 | 0,9 | 0,6 | 0,2 | 1,0 | 0,6 | 0,1 | 1,0 | 0,6 | 0,0 | 1,0 | 0,9 | 0,0 | 1,5 |
| **Combustible que utilizan los hogares para cocinar los alimentos 8/** | | | | | | | | | | | | | | | |
| Solo gas 9/ | 3,3 | 0,6 | 6,3 | 3,6 | 1,0 | 5,9 | 3,8 | 0,9 | 6,1 | 4,3 | 1,1 | 6,5 | 5,2 | 1,2 | 7,8 |
| Gas y otro combustible 10/ | 18,2 | 9,2 | 27,9 | 24,1 | 13,4 | 33,6 | 36,0 | 26,7 | 43,2 | 46,4 | 37,4 | 52,9 | 51,5 | 44,4 | 56,3 |
| Solo leña 11/ | 56,0 | 64,5 | 46,8 | 46,6 | 54,7 | 39,5 | 41,0 | 48,9 | 34,9 | 33,4 | 39,8 | 28,7 | 30,4 | 37,9 | 25,3 |
| Otro 12/ | 21,3 | 25,0 | 17,4 | 24,4 | 29,8 | 19,7 | 18,2 | 22,9 | 14,5 | 15,0 | 20,8 | 10,8 | 12,2 | 15,9 | 9,8 |
| **Condición de tenencia de la vivienda** | | | | | | | | | | | | | | | |
| **Total (%)** | | | | | | | | | | | | | | | |
| Alquilada | 1,6 | 0,8 | 2,5 | 1,4 | 0,8 | 2,0 | 1,6 | 0,9 | 2,1 | 1,5 | 1,1 | 1,8 | 1,8 | 1,2 | 2,1 |
| Propia 13/ | 86,9 | 88,0 | 85,8 | 87,8 | 88,7 | 87,1 | 87,7 | 89,0 | 86,7 | 86,4 | 87,0 | 85,9 | 85,5 | 86,1 | 85,0 |
| Otra forma 14/ | 11,5 | 11,2 | 11,7 | 10,8 | 10,6 | 10,9 | 10,7 | 10,1 | 11,2 | 12,1 | 11,9 | 12,2 | 12,8 | 12,6 | 12,9 |

# Sierra rural: Perfil de la pobreza, 2007 - 2016

## B. Características de los hogares

| Variables e Indicadores | Anual | | | | | | | | | | | | | | |
|---|---|---|---|---|---|---|---|---|---|---|---|---|---|---|---|
| | 2007 | | | 2008 | | | 2009 | | | 2010 | | | 2011 | | |
| | Total | Pobre | No pobre | Total | Pobre | No pobre | Total | Pobre | No pobre | Total | Pobre | No pobre | Total | Pobre | No pobre |
| **Infraestructura física de la vivienda** | | | | | | | | | | | | | | | |
| Viviendas con piso de material noble (%) 15/ | 0,2 | 0,0 | 0,9 | 0,2 | 0,0 | 0,7 | 0,2 | 0,1 | 0,5 | 0,3 | 0,1 | 0,6 | 0,3 | 0,0 | 0,6 |
| Viviendas con piso de madera (entablados) y otros (%) | 4,6 | 3,5 | 7,5 | 4,2 | 2,9 | 7,1 | 4,8 | 3,1 | 8,1 | 4,7 | 3,1 | 7,2 | 4,8 | 2,9 | 7,1 |
| Viviendas con piso de cemento (%) | 8,5 | 4,1 | 20,5 | 8,3 | 3,6 | 18,7 | 8,5 | 3,1 | 19,0 | 9,2 | 3,7 | 17,6 | 10,8 | 4,2 | 19,2 |
| Viviendas con piso de tierra (%) | 86,7 | 92,4 | 71,0 | 87,3 | 93,4 | 73,5 | 86,5 | 93,6 | 72,4 | 85,8 | 93,1 | 74,6 | 84,2 | 92,9 | 73,1 |
| Viviendas con paredes de material noble (%) 16/ | 3,1 | 1,7 | 7,0 | 2,7 | 1,2 | 6,2 | 3,1 | 1,2 | 6,9 | 3,0 | 0,7 | 6,6 | 3,6 | 1,3 | 6,5 |
| Viviendas con paredes de adobe/tapia (%) | 89,7 | 90,7 | 86,7 | 90,4 | 91,5 | 87,9 | 90,9 | 92,0 | 88,7 | 90,8 | 93,0 | 87,4 | 89,7 | 91,8 | 87,0 |
| Viviendas con paredes de madera (%) | 0,5 | 0,6 | 0,4 | 0,5 | 0,6 | 0,3 | 0,5 | 0,5 | 0,5 | 0,5 | 0,5 | 0,7 | 0,7 | 0,6 | 0,7 |
| Viviendas con paredes de material precario (%) 17/ | 6,7 | 7,0 | 5,8 | 6,4 | 6,8 | 5,6 | 5,5 | 6,3 | 4,0 | 5,6 | 5,8 | 5,2 | 6,0 | 6,2 | 5,8 |
| Viviendas con techo de concreto (%) | 1,5 | 0,6 | 3,9 | 1,4 | 0,4 | 3,6 | 1,7 | 0,4 | 4,2 | 1,8 | 0,3 | 3,9 | 1,9 | 0,7 | 3,4 |
| Viviendas con techo de teja, calamina (%) | 79,1 | 77,4 | 83,6 | 79,8 | 77,8 | 84,3 | 81,7 | 79,8 | 85,4 | 82,4 | 80,0 | 86,1 | 82,3 | 79,7 | 85,6 |
| Viviendas con techo de material precario (%) 18/ | 19,5 | 22,0 | 12,5 | 18,8 | 21,8 | 12,1 | 16,6 | 19,8 | 10,3 | 15,8 | 19,6 | 10,0 | 15,8 | 19,7 | 11,0 |
| **Ingresos y gastos** | | | | | | | | | | | | | | | |
| **Número de perceptores de ingresos (%)** | **100,0** | **100,0** | **100,0** | **100,0** | **100,0** | **100,0** | **100,0** | **100,0** | **100,0** | **100,0** | **100,0** | **100,0** | **100,0** | **100,0** | **100,0** |
| Con 1 perceptor | 46,5 | 46,4 | 46,8 | 38,5 | 37,3 | 41,2 | 36,7 | 36,6 | 36,9 | 34,4 | 33,4 | 35,9 | 36,2 | 35,2 | 37,4 |
| Con 2 perceptores | 36,8 | 37,6 | 34,5 | 40,5 | 43,0 | 35,0 | 40,1 | 41,9 | 36,6 | 40,5 | 42,5 | 37,3 | 38,7 | 41,2 | 35,6 |
| Con 3 y más perceptores | 16,1 | 15,2 | 18,5 | 20,6 | 19,3 | 23,4 | 22,7 | 21,0 | 26,1 | 24,8 | 23,8 | 26,3 | 24,8 | 23,3 | 26,8 |
| Sin perceptor de ingreso | 0,6 | 0,8 | 0,2 | 0,4 | 0,4 | 0,4 | 0,4 | 0,5 | 0,4 | 0,4 | 0,3 | 0,5 | 0,2 | 0,3 | 0,2 |
| **Ingreso per cápita mensual (soles)** | 270,9 | 133,5 | 363,0 | 301,1 | 150,7 | 394,2 | 343,1 | 194,0 | 420,1 | 364,9 | 187,5 | 432,5 | 377,2 | 172,9 | 443,7 |
| **Gasto per cápita mensual (soles)** | 257,8 | 131,4 | 342,5 | 273,9 | 138,1 | 358,0 | 286,6 | 142,8 | 360,8 | 305,5 | 145,5 | 366,4 | 326,4 | 146,3 | 385,1 |

Continúa...

# Sierra rural: Perfil de la pobreza, 2007 - 2016

## B. Características de los hogares

Conclusión.

| Variables e Indicadores | Anual | | | | | | | | | | | | | | |
|---|---|---|---|---|---|---|---|---|---|---|---|---|---|---|---|
| | 2012 | | | 2013 | | | 2014 | | | 2015 | | | 2016 | | |
| | Total | Pobre | No pobre | Total | Pobre | No pobre | Total | Pobre | No pobre | Total | Pobre | No pobre | Total | Pobre | No pobre |
| **Infraestructura física de la vivienda** | | | | | | | | | | | | | | | |
| Viviendas con piso de material noble (%) 15/ | 0,4 | 0,1 | 0,8 | 0,5 | 0,1 | 0,9 | 0,5 | 0,1 | 0,9 | 0,5 | 0,0 | 0,8 | 0,5 | 0,1 | 0,8 |
| Viviendas con piso de madera (entablados) y otros (%) | 5,5 | 3,4 | 7,9 | 5,3 | 3,5 | 7,0 | 4,9 | 2,6 | 6,7 | 6,1 | 3,6 | 7,9 | 6,4 | 4,0 | 8,0 |
| Viviendas con piso de cemento (%) | 10,8 | 4,9 | 17,2 | 11,5 | 4,7 | 17,4 | 12,1 | 5,0 | 17,5 | 12,3 | 5,8 | 17,0 | 13,1 | 6,5 | 17,6 |
| Viviendas con piso de tierra (%) | 83,3 | 91,7 | 74,1 | 82,7 | 91,7 | 74,7 | 82,5 | 92,3 | 74,9 | 81,2 | 90,6 | 74,3 | 80,0 | 89,5 | 73,6 |
| Viviendas con paredes de material noble (%) 16/ | 3,5 | 0,9 | 6,4 | 4,0 | 1,2 | 6,4 | 4,3 | 1,6 | 6,5 | 4,8 | 2,7 | 6,4 | 4,9 | 2,1 | 6,8 |
| Viviendas con paredes de adobe/tapia (%) | 89,5 | 90,9 | 87,9 | 89,7 | 92,2 | 87,5 | 89,0 | 91,1 | 87,4 | 88,9 | 90,8 | 87,5 | 88,7 | 90,8 | 87,3 |
| Viviendas con paredes de madera (%) | 0,5 | 0,4 | 0,6 | 0,7 | 0,6 | 0,8 | 0,9 | 0,7 | 1,1 | 1,0 | 0,6 | 1,3 | 1,0 | 0,9 | 1,1 |
| Viviendas con paredes de material precario (%) 17/ | 6,5 | 7,8 | 5,1 | 5,6 | 6,0 | 5,3 | 5,7 | 6,6 | 5,0 | 5,2 | 5,8 | 4,8 | 5,4 | 6,3 | 4,7 |
| Viviendas con techo de concreto (%) | 1,8 | 0,4 | 3,4 | 1,9 | 0,4 | 3,3 | 2,0 | 0,5 | 3,1 | 1,9 | 0,6 | 2,9 | 2,0 | 0,5 | 3,0 |
| Viviendas con techo de teja, calamina (%) | 83,5 | 81,2 | 86,1 | 86,1 | 86,2 | 86,0 | 86,4 | 85,7 | 87,0 | 88,0 | 87,7 | 88,2 | 88,8 | 89,6 | 88,3 |
| Viviendas con techo de material precario (%) 18/ | 14,6 | 18,5 | 10,5 | 12,0 | 13,5 | 10,7 | 11,6 | 13,8 | 9,9 | 10,1 | 11,7 | 8,9 | 9,2 | 9,9 | 8,8 |
| **Ingresos y gastos** | | | | | | | | | | | | | | | |
| **Número de perceptores de ingresos (%)** | **100,0** | **100,0** | **100,0** | **100,0** | **100,0** | **100,0** | **100,0** | **100,0** | **100,0** | **100,0** | **100,0** | **100,0** | **100,0** | **100,0** | **100,0** |
| Con 1 perceptor | 35,9 | 34,7 | 37,2 | 34,1 | 31,2 | 36,7 | 33,1 | 28,9 | 36,3 | 32,8 | 26,7 | 37,3 | 34,0 | 27,6 | 38,3 |
| Con 2 perceptores | 39,8 | 42,1 | 37,3 | 40,0 | 43,0 | 37,3 | 41,5 | 45,4 | 38,5 | 45,6 | 52,1 | 40,9 | 46,0 | 51,2 | 42,5 |
| Con 3 y más perceptores | 24,2 | 23,1 | 25,4 | 25,6 | 25,3 | 25,8 | 25,2 | 25,4 | 25,0 | 21,4 | 21,0 | 21,7 | 19,9 | 21,1 | 19,1 |
| Sin perceptor de ingreso | 0,1 | 0,1 | 0,1 | 0,3 | 0,4 | 0,1 | 0,2 | 0,3 | 0,1 | 0,1 | 0,2 | 0,1 | 0,0 | 0,0 | 0,1 |
| **Ingreso per cápita mensual (soles)** | 400,4 | 180,6 | 469,8 | 416,3 | 179,3 | 471,8 | 432,3 | 186,6 | 482,4 | 436,8 | 189,8 | 485,5 | 431,8 | 206,2 | 471,3 |
| **Gasto per cápita mensual (soles)** | 344,3 | 149,6 | 405,7 | 369,0 | 151,1 | 420,1 | 377,9 | 154,4 | 423,6 | 383,7 | 160,0 | 427,9 | 390,0 | 165,2 | 429,4 |

1/ Hogar unipersonal es aquel que está constituido por una sola persona.
2/ Hogares nucleares son aquellos conformados por el jefe(a) de hogar y su cónyuge con hijos o sin hijos o sólo jefe(a) con hijos(as).
3/ Hogares extendidos son aquellos hogares nucleares más otros parientes.
4/ Hogares compuestos son aquellos hogares nucleares o extendidos más otros no parientes (excluidos los trabajadores domésticos).
5/ Hogares sin núcleo, son aquellos conformados por jefe(a) sin cónyuge ni hijos, pero pueden haber otras relaciones de parentesco.
6/ Comprende red pública dentro de la vivienda y red pública fuera de la vivienda pero dentro del edificio. En el área rural además incluye pozo séptico.
7/ Se refiere al acceso a las tecnologías de información y comunicaciones.
8/ Incluye gas natural a partir del año 2007.
9/ Incluye GLP y gas natural.
10/ Además del gas (GLP y Natural) usan leña, carbón, electricidad y Kerosene.
11/ Incluye también ramas secas, tusa de maíz, etc.
12/ Son hogares que utilizán Carbon o kerosene o más de un combustible contaminante para cocinar los alimentos.
13/ Comprende a la vivienda propia totalmente pagada, propia por invasión, propia comprándola a plazos.
14/ Comprende a la vivienda cedida por el centro de trabajo, cedida por otro hogar o institución u otra forma de tenencia.
15/ Comprende a las viviendas con piso predominante de parquet o madera pulida, láminas asfálticas, vinilicos o similares, losetas, terrazos o similares.
16/ Comprende a las viviendas con material predominante en las paredes de ladrillo o bloque de cemento, piedra o sillar con cal o cemento.
17/ Viviendas con paredes que predominan material precario: quincha, piedra con barro, estera, otro material.
18/ Viviendas con techo de material precario: madera, caña o estera con torta de barro, estera, paja, hojas de palmera, otro material.

**Fuente: Instituto Nacional de Estadística e Informática - Encuesta Nacional de Hogares.**

# Selva: Perfil de la pobreza, 2007 - 2016

## A. Características de la población

| Variables e Indicadores | Anual | | | | | | | | | | | | | | |
|---|---|---|---|---|---|---|---|---|---|---|---|---|---|---|---|
| | 2007 | | | 2008 | | | 2009 | | | 2010 | | | 2011 | | |
| | Total | Pobre | No pobre | Total | Pobre | No pobre | Total | Pobre | No pobre | Total | Pobre | No pobre | Total | Pobre | No pobre |
| **Educación** | | | | | | | | | | | | | | | |
| **Tasa de matrícula escolar** | | | | | | | | | | | | | | | |
| De 3 a 5 años de edad (%) | 54,2 | 47,9 | 66,3 | 57,9 | 51,3 | 66,8 | 55,9 | 45,5 | 70,4 | 61,1 | 53,5 | 68,0 | 58,7 | 50,0 | 67,1 |
| De 6 a 11 años de edad (%) | 92,4 | 92,4 | 92,5 | 93,6 | 92,0 | 95,6 | 94,9 | 94,3 | 95,5 | 94,0 | 92,7 | 95,4 | 92,9 | 91,9 | 93,8 |
| De 12 a 16 años de edad (%) | 64,3 | 54,7 | 77,8 | 65,8 | 53,4 | 77,8 | 66,7 | 53,7 | 81,2 | 68,1 | 53,7 | 79,4 | 67,3 | 52,0 | 78,8 |
| **Tasa de asistencia escolar** | | | | | | | | | | | | | | | |
| Educación inicial (%) 1/ | 51,6 | 44,9 | 64,5 | 55,1 | 48,6 | 64,0 | 54,1 | 43,5 | 68,8 | 59,0 | 51,6 | 65,7 | 56,8 | 48,9 | 64,4 |
| Educación primaria (%) 2/ | 91,6 | 91,4 | 92,1 | 92,8 | 90,8 | 95,4 | 93,8 | 92,6 | 95,5 | 92,6 | 90,1 | 95,1 | 90,7 | 88,0 | 93,0 |
| Educación secundaria (%) 3/ | 64,3 | 54,7 | 77,8 | 65,8 | 53,4 | 77,8 | 66,7 | 53,7 | 81,2 | 68,1 | 53,7 | 79,4 | 67,3 | 52,0 | 78,8 |
| **Nivel de educación alcanzado (%) 4/** | | | | | | | | | | | | | | | |
| Primaria 5/ | 44,1 | 57,6 | 30,8 | 42,5 | 59,3 | 31,3 | 42,6 | 61,2 | 29,4 | 40,9 | 59,3 | 31,5 | 42,2 | 61,5 | 34,0 |
| Secundaria | 41,2 | 37,3 | 45,0 | 41,5 | 36,7 | 44,7 | 40,7 | 34,8 | 44,9 | 41,0 | 36,4 | 43,3 | 40,1 | 34,6 | 42,4 |
| Superior No Universitaria | 8,6 | 3,8 | 13,3 | 9,0 | 2,9 | 13,0 | 9,6 | 3,0 | 14,3 | 9,6 | 2,9 | 13,1 | 9,8 | 2,8 | 12,7 |
| Superior Universitaria 6/ | 6,1 | 1,3 | 10,9 | 7,1 | 1,1 | 11,1 | 7,1 | 1,0 | 11,4 | 8,5 | 1,4 | 12,1 | 8,0 | 1,1 | 10,9 |
| **Promedio de años de estudio (en años) 4/** | **7,9** | **6,4** | **9,2** | **8,0** | **6,2** | **9,1** | **8,1** | **6,2** | **9,3** | **8,2** | **6,3** | **9,2** | **8,2** | **6,1** | **8,9** |
| **Distribución % de la población, según años de estudio alcanzado 4/** | | | | | | | | | | | | | | | |
| Con menos de 3 años de estudio | 21,6 | 30,9 | 12,7 | 20,7 | 30,5 | 14,4 | 20,6 | 31,5 | 13,2 | 19,5 | 31,3 | 13,7 | 20,4 | 33,6 | 14,9 |
| Con 4 a 6 años de estudio | 32,4 | 38,9 | 26,2 | 31,6 | 40,8 | 25,7 | 31,9 | 41,7 | 25,2 | 31,2 | 40,0 | 26,8 | 31,6 | 39,7 | 28,2 |
| Con 7 a 11 años de estudio | 31,5 | 25,5 | 37,1 | 31,6 | 25,0 | 35,8 | 30,9 | 22,8 | 36,4 | 31,1 | 24,5 | 34,4 | 30,7 | 23,0 | 33,8 |
| Con 12 y más años de estudio | 14,6 | 4,7 | 24,0 | 16,1 | 3,7 | 24,2 | 16,6 | 4,0 | 25,2 | 18,2 | 4,2 | 25,2 | 17,4 | 3,6 | 23,1 |
| **Acceso a la salud** | | | | | | | | | | | | | | | |
| **Condición de tenencia de seguro de salud** | **100,0** | **100,0** | **100,0** | **100,0** | **100,0** | **100,0** | **100,0** | **100,0** | **100,0** | **100,0** | **100,0** | **100,0** | **100,0** | **100,0** | **100,0** |
| **Con seguro de salud (%)** | **39,9** | **39,9** | **39,9** | **58,2** | **63,7** | **53,5** | **65,9** | **71,6** | **60,8** | **71,7** | **78,5** | **67,2** | **71,5** | **77,3** | **68,3** |
| Únicamente SIS | 27,8 | 36,6 | 16,6 | 44,3 | 60,5 | 30,3 | 52,1 | 68,7 | 37,3 | 56,0 | 75,2 | 43,3 | 55,8 | 73,6 | 46,1 |
| Únicamente EsSalud | 10,0 | 2,8 | 19,2 | 11,4 | 2,7 | 18,9 | 11,5 | 2,2 | 19,7 | 13,0 | 2,7 | 19,8 | 13,3 | 3,3 | 18,8 |
| Con SIS y EsSalud | 0,2 | 0,1 | 0,2 | 0,3 | 0,1 | 0,5 | 0,2 | 0,1 | 0,4 | 0,2 | 0,3 | 0,2 | 0,2 | 0,0 | 0,3 |
| Con otros seguros de salud 7/ | 1,9 | 0,4 | 3,9 | 2,2 | 0,4 | 3,8 | 2,0 | 0,6 | 3,4 | 2,5 | 0,3 | 3,9 | 2,2 | 0,4 | 3,2 |
| **Sin seguro de salud (%)** | **60,1** | **60,1** | **60,1** | **41,8** | **36,3** | **46,5** | **34,1** | **28,4** | **39,2** | **28,3** | **21,5** | **32,8** | **28,5** | **22,7** | **31,7** |

Continúa...

# Selva: Perfil de la pobreza, 2007 - 2016

## A. Características de la población

Conclusión.

| Variables e Indicadores | Anual | | | | | | | | | | | | | | |
|---|---|---|---|---|---|---|---|---|---|---|---|---|---|---|---|
| | 2012 | | | 2013 | | | 2014 | | | 2015 | | | 2016 | | |
| | Total | Pobre | No pobre | Total | Pobre | No pobre | Total | Pobre | No pobre | Total | Pobre | No pobre | Total | Pobre | No pobre |
| **Educación** | | | | | | | | | | | | | | | |
| **Tasa de matrícula escolar** | | | | | | | | | | | | | | | |
| De 3 a 5 años de edad (%) | 64,0 | 57,7 | 68,5 | 69,4 | 61,4 | 75,6 | 68,4 | 65,1 | 70,6 | 76,6 | 72,0 | 79,9 | 75,3 | 67,4 | 79,9 |
| De 6 a 11 años de edad (%) | 92,9 | 92,2 | 93,4 | 91,7 | 90,5 | 92,6 | 91,8 | 91,3 | 92,2 | 91,8 | 92,6 | 91,3 | 91,9 | 92,6 | 91,5 |
| De 12 a 16 años de edad (%) | 72,3 | 58,0 | 80,3 | 72,8 | 59,1 | 80,0 | 75,2 | 68,4 | 79,1 | 75,9 | 65,4 | 81,4 | 73,8 | 60,5 | 80,4 |
| **Tasa de asistencia escolar** | | | | | | | | | | | | | | | |
| Educación inicial (%) 1/ | 60,1 | 50,8 | 66,7 | 66,9 | 59,9 | 72,4 | 66,5 | 62,7 | 69,1 | 75,1 | 70,3 | 78,5 | 74,0 | 66,7 | 78,2 |
| Educación primaria (%) 2/ | 90,1 | 87,8 | 91,8 | 91,3 | 89,7 | 92,3 | 91,3 | 90,8 | 91,7 | 91,1 | 91,4 | 91,0 | 91,3 | 91,6 | 91,1 |
| Educación secundaria (%) 3/ | 69,4 | 53,8 | 78,2 | 71,5 | 57,8 | 78,7 | 74,0 | 67,3 | 77,8 | 74,9 | 64,5 | 80,3 | 73,2 | 59,7 | 79,8 |
| **Nivel de educación alcanzado (%) 4/** | | | | | | | | | | | | | | | |
| Primaria 5/ | 39,8 | 60,0 | 32,2 | 41,3 | 60,1 | 34,6 | 41,4 | 59,5 | 35,3 | 40,7 | 59,6 | 34,7 | 42,0 | 60,9 | 36,5 |
| Secundaria | 41,2 | 36,0 | 43,2 | 40,1 | 35,4 | 41,8 | 40,3 | 36,7 | 41,5 | 41,3 | 36,1 | 43,0 | 40,8 | 35,4 | 42,4 |
| Superior No Universitaria | 9,7 | 3,0 | 12,3 | 9,6 | 3,1 | 11,9 | 8,9 | 2,7 | 11,0 | 8,8 | 3,1 | 10,7 | 8,9 | 2,6 | 10,8 |
| Superior Universitaria 6/ | 9,3 | 1,0 | 12,4 | 9,0 | 1,4 | 11,7 | 9,3 | 1,1 | 12,1 | 9,2 | 1,3 | 11,6 | 8,2 | 1,2 | 10,3 |
| **Promedio de años de estudio (en años) 4/** | **8,3** | **6,2** | **9,0** | **8,2** | **6,2** | **8,9** | **8,2** | **6,2** | **8,8** | **8,2** | **6,2** | **8,8** | **8,2** | **6,3** | **8,7** |
| **Distribución % de la población, según años de estudio alcanzado 4/** | | | | | | | | | | | | | | | |
| Con menos de 3 años de estudio | 19,8 | 33,1 | 14,7 | 20,2 | 31,2 | 16,3 | 20,6 | 31,7 | 16,9 | 20,0 | 32,2 | 16,2 | 20,3 | 32,2 | 16,9 |
| Con 4 a 6 años de estudio | 29,9 | 37,8 | 26,8 | 31,0 | 40,4 | 27,6 | 30,9 | 39,8 | 27,9 | 29,7 | 38,6 | 26,9 | 30,7 | 39,7 | 28,1 |
| Con 7 a 11 años de estudio | 32,2 | 25,6 | 34,8 | 31,6 | 25,3 | 33,8 | 31,8 | 25,7 | 33,9 | 33,6 | 25,7 | 36,0 | 33,3 | 25,2 | 35,7 |
| Con 12 y más años de estudio | 18,1 | 3,5 | 23,7 | 17,2 | 3,1 | 22,2 | 16,7 | 2,8 | 21,3 | 16,7 | 3,6 | 20,8 | 15,7 | 2,9 | 19,4 |
| **Acceso a la salud** | | | | | | | | | | | | | | | |
| **Condición de tenencia de seguro de salud** | **100,0** | **100,0** | **100,0** | **100,0** | **100,0** | **100,0** | **100,0** | **100,0** | **100,0** | **100,0** | **100,0** | **100,0** | **100,0** | **100,0** | **100,0** |
| **Con seguro de salud (%)** | **62,9** | **66,3** | **61,3** | **66,8** | **71,4** | **64,7** | **72,4** | **78,2** | **69,9** | **77,4** | **82,3** | **75,4** | **80,2** | **83,2** | **79,1** |
| Únicamente SIS | 46,3 | 63,7 | 37,9 | 50,6 | 68,6 | 42,5 | 56,7 | 75,3 | 48,6 | 61,7 | 79,3 | 54,5 | 65,3 | 80,9 | 59,4 |
| Únicamente EsSalud | 14,2 | 2,3 | 19,9 | 13,8 | 2,6 | 18,8 | 14,0 | 2,8 | 18,9 | 13,8 | 2,9 | 18,3 | 13,2 | 2,1 | 17,4 |
| Con SIS y EsSalud | 0,0 | 0,1 | 0,0 | 0,0 | 0,0 | 0,0 | 0,0 | 0,0 | 0,0 | 0,1 | 0,0 | 0,1 | 0,0 | 0,0 | 0,1 |
| Con otros seguros de salud 7/ | 2,4 | 0,2 | 3,4 | 2,3 | 0,2 | 3,3 | 1,7 | 0,2 | 2,4 | 1,8 | 0,2 | 2,5 | 1,7 | 0,2 | 2,3 |
| **Sin seguro de salud (%)** | **37,1** | **33,7** | **38,7** | **33,2** | **28,6** | **35,3** | **27,6** | **21,8** | **30,1** | **22,6** | **17,7** | **24,6** | **19,8** | **16,8** | **20,9** |

# Selva: Perfil de la pobreza, 2007 - 2016

## A. Características de la población

| Variables e Indicadores | Anual | | | | | | | | | | | | | | |
|---|---|---|---|---|---|---|---|---|---|---|---|---|---|---|---|
| | 2007 | | | 2008 | | | 2009 | | | 2010 | | | 2011 | | |
| | Total | Pobre | No pobre | Total | Pobre | No pobre | Total | Pobre | No pobre | Total | Pobre | No pobre | Total | Pobre | No pobre |
| **Lugar de consulta** | | | | | | | | | | | | | | | |
| Sector Público | 26,3 | 26,4 | 26,2 | 27,8 | 28,9 | 27,0 | 29,2 | 29,9 | 28,6 | 27,5 | 28,6 | 26,9 | 23,8 | 22,4 | 24,5 |
| Sector Privado | 4,5 | 2,3 | 7,1 | 4,1 | 1,1 | 6,5 | 4,6 | 2,0 | 6,7 | 4,6 | 1,5 | 6,3 | 4,4 | 1,6 | 5,8 |
| Otros 8/ | 12,0 | 9,6 | 14,9 | 14,1 | 9,2 | 17,9 | 15,1 | 10,0 | 19,2 | 16,7 | 10,7 | 20,1 | 17,2 | 9,8 | 20,9 |
| No buscó atención | 57,0 | 61,4 | 52,0 | 54,1 | 60,4 | 49,1 | 51,5 | 57,9 | 46,3 | 51,1 | 58,7 | 46,9 | 45,9 | 51,6 | 43,0 |
| **Participación en la actividad económica 9/** | | | | | | | | | | | | | | | |
| **Condición de actividad (%)** | **100,0** | **100,0** | **100,0** | **100,0** | **100,0** | **100,0** | **100,0** | **100,0** | **100,0** | **100,0** | **100,0** | **100,0** | **100,0** | **100,0** | **100,0** |
| PEA | 75,9 | 74,5 | 77,3 | 75,3 | 73,4 | 76,6 | 74,9 | 73,4 | 76,0 | 75,4 | 73,2 | 76,6 | 75,7 | 72,9 | 77,0 |
| No PEA | 24,1 | 25,5 | 22,7 | 24,7 | 26,6 | 23,4 | 25,1 | 26,6 | 24,0 | 24,6 | 26,8 | 23,4 | 24,3 | 27,1 | 23,0 |
| **Categoría de ocupación (%)** | **100,0** | **100,0** | **100,0** | **100,0** | **100,0** | **100,0** | **100,0** | **100,0** | **100,0** | **100,0** | **100,0** | **100,0** | **100,0** | **100,0** | **100,0** |
| Patrono / empleador | 7,1 | 4,0 | 10,2 | 7,8 | 4,1 | 10,2 | 7,5 | 4,2 | 9,9 | 8,0 | 4,5 | 9,8 | 7,3 | 3,3 | 8,9 |
| Asalariados 10/ | 28,6 | 21,8 | 35,3 | 31,5 | 23,6 | 36,6 | 30,4 | 22,0 | 36,4 | 32,3 | 22,9 | 37,0 | 31,4 | 23,6 | 34,5 |
| Trabajador independiente | 40,4 | 43,6 | 37,3 | 40,3 | 46,2 | 36,5 | 40,5 | 46,0 | 36,7 | 40,0 | 46,4 | 36,8 | 41,6 | 47,7 | 39,2 |
| Trabajador familiar no remunerado 11/ | 21,7 | 28,1 | 15,5 | 18,7 | 23,9 | 15,3 | 19,5 | 25,8 | 15,1 | 18,0 | 24,6 | 14,7 | 18,1 | 24,0 | 15,7 |
| Trabajador del hogar | 2,1 | 2,6 | 1,7 | 1,7 | 2,2 | 1,4 | 2,0 | 2,0 | 2,0 | 1,7 | 1,6 | 1,8 | 1,6 | 1,3 | 1,7 |
| **Sector económico (%)** | **100,0** | **100,0** | **100,0** | **100,0** | **100,0** | **100,0** | **100,0** | **100,0** | **100,0** | **100,0** | **100,0** | **100,0** | **100,0** | **100,0** | **100,0** |
| Primario (%) 12/ | 47,1 | 64,3 | 30,2 | 45,3 | 65,4 | 32,3 | 45,9 | 68,0 | 30,5 | 42,8 | 67,1 | 30,5 | 44,7 | 67,7 | 35,4 |
| Secundario (%) 13/ | 9,2 | 7,8 | 10,5 | 9,4 | 8,1 | 10,2 | 8,6 | 6,4 | 10,2 | 9,4 | 7,5 | 10,4 | 8,5 | 7,0 | 9,1 |
| Terciario (%) 14/ | 43,7 | 27,8 | 59,3 | 45,3 | 26,6 | 57,5 | 45,4 | 25,6 | 59,4 | 47,8 | 25,4 | 59,1 | 46,8 | 25,4 | 55,5 |
| **Estructura del mercado de Trabajo** | **100,0** | **100,0** | **100,0** | **100,0** | **100,0** | **100,0** | **100,0** | **100,0** | **100,0** | **100,0** | **100,0** | **100,0** | **100,0** | **100,0** | **100,0** |
| Sector Público | 7,7 | 2,4 | 12,8 | 9,1 | 2,8 | 13,2 | 8,2 | 2,5 | 12,3 | 9,3 | 2,2 | 12,8 | 9,4 | 2,6 | 12,1 |
| Micro Empresa de 2 a 9 trabajadores | 20,0 | 18,1 | 21,9 | 22,0 | 19,8 | 23,4 | 20,4 | 17,9 | 22,1 | 21,2 | 19,5 | 22,1 | 20,8 | 19,0 | 21,5 |
| Pequeña Empresa de 10 a 49 trabajadores | 5,4 | 4,2 | 6,6 | 5,6 | 4,6 | 6,2 | 6,1 | 4,7 | 7,1 | 6,1 | 4,6 | 6,9 | 5,5 | 4,4 | 6,0 |
| Mediana y Grande de 50 a más trabajadores | 2,8 | 1,3 | 4,4 | 2,9 | 0,9 | 4,2 | 3,3 | 1,2 | 4,8 | 4,1 | 1,4 | 5,4 | 3,3 | 1,3 | 4,1 |
| Independientes | 40,5 | 43,6 | 37,4 | 40,5 | 46,4 | 36,7 | 40,8 | 46,1 | 37,0 | 40,1 | 46,5 | 36,9 | 41,7 | 47,8 | 39,3 |
| Trabajador familiar no remunerado 11/ | 21,4 | 27,8 | 15,1 | 18,2 | 23,3 | 14,9 | 19,3 | 25,6 | 14,8 | 17,5 | 24,1 | 14,1 | 17,8 | 23,7 | 15,4 |
| Trabajador del hogar | 2,2 | 2,6 | 1,7 | 1,7 | 2,2 | 1,4 | 2,0 | 2,0 | 2,0 | 1,7 | 1,6 | 1,8 | 1,6 | 1,3 | 1,7 |

Continúa...

# Selva: Perfil de la pobreza, 2007 - 2016

## A. Características de la población

Conclusión.

| Variables e Indicadores | Anual | | | | | | | | | | | | | | |
|---|---|---|---|---|---|---|---|---|---|---|---|---|---|---|---|
| | 2012 | | | 2013 | | | 2014 | | | 2015 | | | 2016 | | |
| | Total | Pobre | No pobre | Total | Pobre | No pobre | Total | Pobre | No pobre | Total | Pobre | No pobre | Total | Pobre | No pobre |
| **Lugar de consulta** | | | | | | | | | | | | | | | |
| Sector Público | 21,6 | 21,6 | 21,6 | 27,9 | 30,9 | 26,7 | 23,1 | 22,6 | 23,3 | 29,5 | 32,3 | 28,5 | 28,8 | 29,4 | 28,7 |
| Sector Privado | 5,3 | 1,6 | 7,0 | 5,5 | 1,3 | 7,2 | 4,0 | 0,9 | 5,4 | 4,1 | 1,0 | 5,2 | 4,3 | 1,0 | 5,4 |
| Otros 8/ | 21,6 | 14,6 | 24,8 | 21,4 | 14,7 | 24,1 | 17,1 | 11,1 | 19,8 | 21,4 | 13,2 | 24,3 | 21,7 | 15,4 | 23,8 |
| No buscó atención | 44,2 | 49,9 | 41,6 | 45,9 | 53,6 | 42,9 | 39,9 | 40,1 | 39,8 | 45,9 | 53,8 | 43,1 | 45,9 | 54,5 | 43,1 |
| **Participación en la actividad económica 9/** | | | | | | | | | | | | | | | |
| **Condición de actividad (%)** | **100,0** | **100,0** | **100,0** | **100,0** | **100,0** | **100,0** | **100,0** | **100,0** | **100,0** | **100,0** | **100,0** | **100,0** | **100,0** | **100,0** | **100,0** |
| PEA | 75,0 | 72,4 | 76,0 | 74,5 | 71,7 | 75,5 | 74,0 | 70,2 | 75,4 | 72,3 | 67,8 | 73,8 | 73,8 | 68,6 | 75,3 |
| No PEA | 25,0 | 27,6 | 24,0 | 25,5 | 28,3 | 24,5 | 26,0 | 29,8 | 24,6 | 27,7 | 32,2 | 26,2 | 26,2 | 31,4 | 24,7 |
| **Categoría de ocupación (%)** | **100,0** | **100,0** | **100,0** | **100,0** | **100,0** | **100,0** | **100,0** | **100,0** | **100,0** | **100,0** | **100,0** | **100,0** | **100,0** | **100,0** | **100,0** |
| Patrono / empleador | 6,9 | 3,1 | 8,3 | 6,3 | 3,1 | 7,4 | 5,7 | 2,6 | 6,8 | 5,0 | 1,9 | 5,9 | 4,8 | 1,7 | 5,7 |
| Asalariados 10/ | 32,9 | 22,8 | 36,7 | 33,1 | 22,9 | 36,6 | 34,4 | 25,7 | 37,2 | 34,2 | 24,0 | 37,3 | 32,7 | 21,7 | 35,7 |
| Trabajador independiente | 42,0 | 49,0 | 39,4 | 42,4 | 48,6 | 40,2 | 42,3 | 47,1 | 40,7 | 43,0 | 47,8 | 41,5 | 45,3 | 50,8 | 43,8 |
| Trabajador familiar no remunerado 11/ | 16,6 | 23,2 | 14,2 | 16,9 | 24,7 | 14,2 | 16,1 | 23,6 | 13,7 | 16,1 | 24,5 | 13,6 | 15,9 | 24,3 | 13,6 |
| Trabajador del hogar | 1,5 | 1,9 | 1,4 | 1,4 | 0,7 | 1,6 | 1,5 | 1,1 | 1,6 | 1,7 | 1,8 | 1,7 | 1,4 | 1,6 | 1,3 |
| **Sector económico (%)** | **100,0** | **100,0** | **100,0** | **100,0** | **100,0** | **100,0** | **100,0** | **100,0** | **100,0** | **100,0** | **100,0** | **100,0** | **100,0** | **100,0** | **100,0** |
| Primario (%) 12/ | 43,3 | 67,3 | 34,5 | 42,5 | 66,4 | 34,3 | 42,8 | 67,3 | 34,8 | 43,2 | 69,4 | 35,4 | 44,7 | 71,6 | 37,3 |
| Secundario (%) 13/ | 8,7 | 6,0 | 9,7 | 10,1 | 8,2 | 10,7 | 9,5 | 7,8 | 10,1 | 8,5 | 6,6 | 9,1 | 9,0 | 7,6 | 9,4 |
| Terciario (%) 14/ | 48,0 | 26,7 | 55,8 | 47,4 | 25,4 | 54,9 | 47,7 | 24,9 | 55,1 | 48,3 | 24,1 | 55,5 | 46,3 | 20,8 | 53,3 |
| **Estructura del mercado de Trabajo** | **100,0** | **100,0** | **100,0** | **100,0** | **100,0** | **100,0** | **100,0** | **100,0** | **100,0** | **100,0** | **100,0** | **100,0** | **100,0** | **100,0** | **100,0** |
| Sector Público | 10,2 | 2,5 | 13,0 | 10,4 | 2,2 | 13,3 | 9,8 | 2,3 | 12,3 | 10,2 | 2,7 | 12,4 | 9,0 | 1,9 | 10,9 |
| Micro Empresa de 2 a 9 trabajadores | 20,1 | 17,7 | 21,0 | 19,9 | 18,2 | 20,4 | 21,1 | 19,2 | 21,7 | 20,1 | 17,7 | 20,8 | 20,2 | 17,0 | 21,0 |
| Pequeña Empresa de 10 a 49 trabajadores | 6,0 | 5,1 | 6,4 | 5,3 | 4,3 | 5,7 | 5,8 | 5,1 | 6,0 | 5,5 | 4,0 | 5,9 | 4,7 | 2,9 | 5,2 |
| Mediana y Grande de 50 a más trabajadores | 3,7 | 1,1 | 4,7 | 3,9 | 1,5 | 4,7 | 3,4 | 1,7 | 4,0 | 3,4 | 1,3 | 4,0 | 3,5 | 1,7 | 3,9 |
| Independientes | 42,1 | 49,1 | 39,6 | 42,5 | 48,6 | 40,4 | 42,5 | 47,3 | 41,0 | 43,2 | 48,1 | 41,7 | 45,6 | 50,9 | 44,1 |
| Trabajador familiar no remunerado 11/ | 16,3 | 22,6 | 13,9 | 16,6 | 24,6 | 13,9 | 15,9 | 23,3 | 13,5 | 16,0 | 24,4 | 13,4 | 15,8 | 24,0 | 13,5 |
| Trabajador del hogar | 1,5 | 1,9 | 1,4 | 1,4 | 0,7 | 1,7 | 1,5 | 1,1 | 1,6 | 1,7 | 1,8 | 1,7 | 1,4 | 1,6 | 1,3 |

# Selva: Perfil de la pobreza, 2007 - 2016

## A. Características de la población

| Variables e Indicadores | Anual | | | | | | | | | | | | | | |
|---|---|---|---|---|---|---|---|---|---|---|---|---|---|---|---|
| | 2007 | | | 2008 | | | 2009 | | | 2010 | | | 2011 | | |
| | Total | Pobre | No pobre | Total | Pobre | No pobre | Total | Pobre | No pobre | Total | Pobre | No pobre | Total | Pobre | No pobre |
| **Tamaño de empresa (%)** | **100,0** | **100,0** | **100,0** | **100,0** | **100,0** | **100,0** | **100,0** | **100,0** | **100,0** | **100,0** | **100,0** | **100,0** | **100,0** | **100,0** | **100,0** |
| De 1 a 5 trabajadores | 75,0 | 81,7 | 68,5 | 73,2 | 81,6 | 67,7 | 73,7 | 81,2 | 68,4 | 71,7 | 80,2 | 67,4 | 74,0 | 83,7 | 70,1 |
| De 6 a 10 trabajadores | 9,9 | 11,3 | 8,5 | 9,6 | 10,8 | 8,8 | 9,6 | 11,9 | 7,9 | 9,8 | 12,5 | 8,4 | 8,8 | 9,0 | 8,7 |
| De 11 a 50 trabajadores | 4,6 | 3,2 | 6,0 | 5,2 | 3,8 | 6,1 | 5,0 | 3,3 | 6,2 | 5,4 | 3,6 | 6,3 | 4,6 | 3,5 | 5,1 |
| De 51 y más trabajadores | 9,9 | 3,5 | 16,2 | 11,6 | 3,6 | 16,8 | 11,2 | 3,4 | 16,6 | 12,5 | 3,4 | 17,2 | 12,1 | 3,7 | 15,5 |
| No especificado | 0,5 | 0,2 | 0,8 | 0,5 | 0,2 | 0,7 | 0,5 | 0,1 | 0,7 | 0,6 | 0,4 | 0,7 | 0,5 | 0,1 | 0,7 |
| **Condición de acceso a sistema de pensiones 15/** | **100,0** | **100,0** | **100,0** | **100,0** | **100,0** | **100,0** | **100,0** | **100,0** | **100,0** | **100,0** | **100,0** | **100,0** | **100,0** | **100,0** | **100,0** |
| **Con acceso a sistema de pensiones (%)** | **11,2** | **3,7** | **18,5** | **14,3** | **4,4** | **20,7** | **15,4** | **3,9** | **23,4** | **17,0** | **4,7** | **23,3** | **18,2** | **5,5** | **23,4** |
| Sistema Privado de Pensiones (AFP) | 8,5 | 2,9 | 13,8 | 11,2 | 3,4 | 16,1 | 12,1 | 3,2 | 18,4 | 13,1 | 3,5 | 17,9 | 13,4 | 4,2 | 17,1 |
| Sistema Nacional de Pensiones Ley 19990 | 1,4 | 0,5 | 2,3 | 2,0 | 0,7 | 2,8 | 2,0 | 0,5 | 3,0 | 2,7 | 0,9 | 3,6 | 3,4 | 1,2 | 4,3 |
| Sistema Nacional de Pensiones Ley 20530 | 0,7 | 0,1 | 1,2 | 0,6 | 0,2 | 0,9 | 0,7 | 0,1 | 1,1 | 0,7 | 0,2 | 1,0 | 0,7 | 0,1 | 1,0 |
| Cuenta con al menos dos pensiones | 0,1 | 0,0 | 0,2 | 0,0 | 0,0 | 0,0 | 0,1 | 0,0 | 0,1 | 0,0 | 0,0 | 0,1 | 0,1 | 0,0 | 0,2 |
| Otro | 0,5 | 0,1 | 0,9 | 0,6 | 0,1 | 0,8 | 0,5 | 0,2 | 0,7 | 0,5 | 0,1 | 0,7 | 0,5 | 0,0 | 0,7 |
| **No tiene Sistema de Pensiones (%)** | **88,8** | **96,3** | **81,5** | **85,7** | **95,6** | **79,3** | **84,6** | **96,1** | **76,6** | **83,0** | **95,3** | **76,7** | **81,8** | **94,5** | **76,6** |

Continúa...

# Selva: Perfil de la pobreza, 2007 - 2016

## A. Características de la población

Conclusión.

| Variables e Indicadores | Anual | | | | | | | | | | | | | | |
|---|---|---|---|---|---|---|---|---|---|---|---|---|---|---|---|
| | 2012 | | | 2013 | | | 2014 | | | 2015 | | | 2016 | | |
| | Total | Pobre | No pobre | Total | Pobre | No pobre | Total | Pobre | No pobre | Total | Pobre | No pobre | Total | Pobre | No pobre |
| **Tamaño de empresa (%)** | **100,0** | **100,0** | **100,0** | **100,0** | **100,0** | **100,0** | **100,0** | **100,0** | **100,0** | **100,0** | **100,0** | **100,0** | **100,0** | **100,0** | **100,0** |
| De 1 a 5 trabajadores | 71,6 | 80,3 | 68,3 | 73,6 | 83,0 | 70,3 | 74,4 | 83,0 | 71,6 | 74,8 | 83,5 | 72,2 | 76,8 | 86,5 | 74,1 |
| De 6 a 10 trabajadores | 9,5 | 12,7 | 8,3 | 7,8 | 10,1 | 7,0 | 7,7 | 9,2 | 7,2 | 7,0 | 9,3 | 6,3 | 6,7 | 7,6 | 6,4 |
| De 11 a 50 trabajadores | 5,1 | 3,3 | 5,8 | 4,6 | 3,4 | 5,0 | 4,5 | 3,6 | 4,8 | 4,5 | 2,8 | 5,0 | 3,9 | 2,5 | 4,3 |
| De 51 y más trabajadores | 13,3 | 3,5 | 17,0 | 13,8 | 3,5 | 17,4 | 12,8 | 3,9 | 15,7 | 13,2 | 4,3 | 15,8 | 12,2 | 3,3 | 14,7 |
| No especificado | 0,5 | 0,1 | 0,7 | 0,3 | 0,0 | 0,4 | 0,6 | 0,2 | 0,7 | 0,5 | 0,0 | 0,6 | 0,4 | 0,1 | 0,5 |
| **Condición de acceso a sistema de pensiones 15/** | **100,0** | **100,0** | **100,0** | **100,0** | **100,0** | **100,0** | **100,0** | **100,0** | **100,0** | **100,0** | **100,0** | **100,0** | **100,0** | **100,0** | **100,0** |
| **Con acceso a sistema de pensiones (%)** | **19,5** | **4,9** | **24,8** | **18,9** | **5,1** | **23,7** | **20,2** | **6,1** | **24,7** | **19,8** | **5,8** | **23,9** | **19,7** | **6,6** | **23,3** |
| Sistema Privado de Pensiones (AFP) | 14,9 | 3,9 | 18,9 | 14,5 | 4,2 | 18,0 | 15,1 | 4,9 | 18,4 | 15,1 | 4,7 | 18,2 | 15,0 | 5,4 | 17,7 |
| Sistema Nacional de Pensiones Ley 19990 | 3,4 | 1,0 | 4,3 | 3,5 | 0,9 | 4,3 | 3,9 | 1,2 | 4,7 | 3,5 | 0,8 | 4,3 | 3,3 | 0,8 | 4,0 |
| Sistema Nacional de Pensiones Ley 20530 | 0,5 | 0,0 | 0,7 | 0,5 | 0,0 | 0,6 | 0,7 | 0,0 | 0,9 | 0,5 | 0,3 | 0,6 | 0,8 | 0,3 | 1,0 |
| Cuenta con al menos dos pensiones | 0,1 | 0,0 | 0,1 | 0,0 | 0,0 | 0,1 | 0,0 | 0,0 | 0,0 | 0,0 | 0,0 | 0,0 | 0,0 | 0,0 | 0,0 |
| Otro | 0,6 | 0,1 | 0,8 | 0,5 | 0,0 | 0,6 | 0,5 | 0,0 | 0,7 | 0,6 | 0,0 | 0,7 | 0,5 | 0,1 | 0,6 |
| **No tiene Sistema de Pensiones (%)** | **80,5** | **95,1** | **75,2** | **81,1** | **94,9** | **76,3** | **79,8** | **93,9** | **75,3** | **80,2** | **94,2** | **76,1** | **80,3** | **93,4** | **76,7** |

**Nota:** Serie actualizada con estimaciones ajustadas a las proyecciones de población (sin ajuste por grupos de edad).
1/ Se refiere a la asistencia a educación inicial de la población de 3 a 5 años de edad.
2/ Se refiere a la asistencia a algún grado de educación primaria de la población de 6 a 11 años de edad.
3/ Se refiere a la asistencia a algún año de educación secundaria de la población de 12 a 16 años de edad.
4/ Población de 15 y más años de edad.
5/ Incluye a los que tienen inicial o no tienen nivel de educación alguno.
6/ Incluye Post grado.
7/ Comprende seguro privado de salud, seguro de las Fuerzas Armadas y Policiales,seguro universitario, seguro escolar privado, etc.
8/ Incluye Farmacia o botica, su domicilio, casa de huesero, curandero.
9/ Población de 14 y más años de edad.
10/ Comprende empleados y obreros.
11/ Incluye también los trabajadores no remunerados de otros hogares y a practicantes sin remuneración.
12/ Comprende agricultura, pesca y explotación de minas y cantera.
13/ Comprende manufactura y construcción.
14/ Comprende servicios.
15/ Comprende PEA ocupada o desocupada.
**Fuente: Instituto Nacional de Estadística e Informática - Encuesta Nacional de Hogares.**

# Selva: Perfil de la pobreza, 2007 - 2016

## B. Características de los hogares

| Variables e Indicadores | Anual | | | | | | | | | | | | | | |
|---|---|---|---|---|---|---|---|---|---|---|---|---|---|---|---|
| | 2007 | | | 2008 | | | 2009 | | | 2010 | | | 2011 | | |
| | Total | Pobre | No pobre | Total | Pobre | No pobre | Total | Pobre | No pobre | Total | Pobre | No pobre | Total | Pobre | No pobre |
| **Jefatura de hogar** | | | | | | | | | | | | | | | |
| **Total (%)** | **100,0** | **100,0** | **100,0** | **100,0** | **100,0** | **100,0** | **100,0** | **100,0** | **100,0** | **100,0** | **100,0** | **100,0** | **100,0** | **100,0** | **100,0** |
| Hombre | 83,2 | 86,7 | 80,0 | 83,2 | 85,5 | 81,8 | 82,4 | 86,7 | 79,7 | 81,6 | 86,8 | 79,2 | 81,3 | 85,2 | 79,8 |
| Mujer | 16,8 | 13,3 | 20,0 | 16,8 | 14,5 | 18,2 | 17,6 | 13,3 | 20,3 | 18,4 | 13,2 | 20,8 | 18,7 | 14,8 | 20,2 |
| **Edad promedio del jefe(a) de hogar (en años)** | **45,7** | **44,8** | **46,6** | **46,5** | **45,1** | **47,3** | **46,9** | **46,7** | **47,1** | **47,7** | **47,2** | **47,9** | **48,7** | **48,0** | **49,0** |
| **Composición parental de los hogares** | | | | | | | | | | | | | | | |
| **Hogares con Jefa mujer (%)** | **100,0** | **100,0** | **100,0** | **100,0** | **100,0** | **100,0** | **100,0** | **100,0** | **100,0** | **100,0** | **100,0** | **100,0** | **100,0** | **100,0** | **100,0** |
| Con hijos u otros parientes | 66,4 | 73,6 | 62,2 | 65,1 | 73,0 | 61,2 | 60,4 | 68,3 | 57,1 | 62,9 | 65,1 | 62,3 | 62,1 | 65,7 | 61,1 |
| Con cónyuge y con hijos | 10,1 | 9,8 | 10,3 | 12,8 | 12,1 | 13,1 | 11,5 | 12,9 | 11,0 | 10,8 | 9,8 | 11,1 | 11,0 | 13,1 | 10,5 |
| Con cónyuge y sin hijos | 0,7 | 0,4 | 0,9 | 1,2 | 1,5 | 1,1 | 1,3 | 1,4 | 1,3 | 1,7 | 0,8 | 2,0 | 2,7 | 2,5 | 2,7 |
| Sin cónyuge ni hijos | 22,8 | 16,2 | 26,6 | 20,9 | 13,4 | 24,6 | 26,8 | 17,4 | 30,6 | 24,6 | 24,2 | 24,7 | 24,2 | 18,7 | 25,7 |
| **Hogares con Jefe hombre (%)** | **100,0** | **100,0** | **100,0** | **100,0** | **100,0** | **100,0** | **100,0** | **100,0** | **100,0** | **100,0** | **100,0** | **100,0** | **100,0** | **100,0** | **100,0** |
| Con hijos u otros parientes | 3,9 | 2,5 | 5,1 | 4,1 | 3,1 | 4,8 | 4,3 | 2,5 | 5,5 | 3,4 | 2,8 | 3,7 | 3,9 | 2,0 | 4,6 |
| Con cónyuge y con hijos | 77,6 | 87,9 | 68,0 | 77,6 | 89,1 | 70,3 | 77,7 | 87,3 | 71,0 | 78,1 | 86,8 | 73,6 | 75,9 | 87,4 | 71,2 |
| Con cónyuge y sin hijos | 8,6 | 6,1 | 11,0 | 9,1 | 5,3 | 11,4 | 9,2 | 6,4 | 11,2 | 9,8 | 6,7 | 11,3 | 11,4 | 6,4 | 13,4 |
| Sin cónyuge ni hijos | 9,9 | 3,5 | 16,0 | 9,2 | 2,5 | 13,4 | 8,8 | 3,8 | 12,3 | 8,7 | 3,7 | 11,3 | 8,9 | 4,1 | 10,8 |
| **Estructura demográfica de los hogares** | | | | | | | | | | | | | | | |
| **Total (%)** | **100,0** | **100,0** | **100,0** | **100,0** | **100,0** | **100,0** | **100,0** | **100,0** | **100,0** | **100,0** | **100,0** | **100,0** | **100,0** | **100,0** | **100,0** |
| **Con miembros menores de 18 años de edad** | **76,9** | **89,2** | **66,1** | **77,4** | **90,5** | **69,4** | **76,1** | **87,1** | **69,1** | **74,5** | **86,5** | **68,8** | **72,5** | **87,8** | **66,8** |
| Con al menos un(a) niño(a) menor de 12 años | 32,1 | 36,1 | 28,6 | 30,1 | 33,2 | 28,3 | 30,4 | 31,4 | 29,8 | 30,5 | 32,3 | 29,6 | 29,9 | 30,9 | 29,5 |
| Con al menos un(a) adolescente de 12 a 17 años | 11,9 | 8,3 | 15,2 | 13,5 | 8,4 | 16,6 | 13,9 | 10,2 | 16,3 | 13,5 | 8,5 | 16,0 | 12,4 | 6,9 | 14,4 |
| Con al menos un(a) niño(a) y al menos un(a) adolescente | 32,8 | 44,8 | 22,4 | 33,7 | 48,9 | 24,5 | 31,8 | 45,5 | 23,1 | 30,5 | 45,8 | 23,2 | 30,3 | 49,9 | 22,9 |
| **Sin ningún miembro menor de 18 años de edad** | **23,1** | **10,8** | **33,9** | **22,6** | **9,5** | **30,6** | **23,9** | **12,9** | **30,9** | **25,5** | **13,5** | **31,2** | **27,5** | **12,2** | **33,2** |
| **Promedio de miembros del hogar (Nº de personas)** | **4,5** | **5,4** | **3,7** | **4,6** | **5,6** | **3,9** | **4,5** | **5,5** | **3,9** | **4,5** | **5,5** | **4,0** | **4,3** | **5,5** | **3,8** |

Continúa...

# Selva: Perfil de la pobreza, 2007 - 2016

## B. Características de los hogares

Conclusión.

| Variables e Indicadores | Anual | | | | | | | | | | | | | | |
|---|---|---|---|---|---|---|---|---|---|---|---|---|---|---|---|
| | 2012 | | | 2013 | | | 2014 | | | 2015 | | | 2016 | | |
| | Total | Pobre | No pobre | Total | Pobre | No pobre | Total | Pobre | No pobre | Total | Pobre | No pobre | Total | Pobre | No pobre |
| **Jefatura de hogar** | | | | | | | | | | | | | | | |
| **Total (%)** | **100,0** | **100,0** | **100,0** | **100,0** | **100,0** | **100,0** | **100,0** | **100,0** | **100,0** | **100,0** | **100,0** | **100,0** | **100,0** | **100,0** | **100,0** |
| Hombre | 80,8 | 84,1 | 79,7 | 80,8 | 85,6 | 79,2 | 79,8 | 84,4 | 78,4 | 78,5 | 84,1 | 76,9 | 77,8 | 84,4 | 76,0 |
| Mujer | 19,2 | 15,9 | 20,3 | 19,2 | 14,4 | 20,8 | 20,2 | 15,6 | 21,6 | 21,5 | 15,9 | 23,1 | 22,2 | 15,6 | 24,0 |
| **Edad promedio del jefe(a) de hogar (en años)** | **49,1** | **48,3** | **49,3** | **49,6** | **49,2** | **49,8** | **49,6** | **49,0** | **49,8** | **48,8** | **47,8** | **49,1** | **49,3** | **48,0** | **49,6** |
| **Composición parental de los hogares** | | | | | | | | | | | | | | | |
| **Hogares con Jefa mujer (%)** | **100,0** | **100,0** | **100,0** | **100,0** | **100,0** | **100,0** | **100,0** | **100,0** | **100,0** | **100,0** | **100,0** | **100,0** | **100,0** | **100,0** | **100,0** |
| Con hijos u otros parientes | 62,2 | 66,6 | 61,0 | 64,4 | 73,0 | 62,5 | 61,5 | 71,9 | 59,2 | 57,2 | 62,4 | 56,2 | 55,9 | 62,3 | 54,8 |
| Con cónyuge y con hijos | 9,7 | 7,5 | 10,4 | 9,6 | 6,8 | 10,2 | 12,4 | 7,6 | 13,4 | 15,4 | 16,5 | 15,1 | 15,7 | 16,3 | 15,6 |
| Con cónyuge y sin hijos | 1,9 | 1,8 | 2,0 | 1,4 | 0,3 | 1,6 | 1,4 | 0,5 | 1,6 | 2,6 | 4,9 | 2,1 | 3,1 | 2,0 | 3,3 |
| Sin cónyuge ni hijos | 26,1 | 24,0 | 26,7 | 24,6 | 19,9 | 25,7 | 24,7 | 20,0 | 25,8 | 24,8 | 16,1 | 26,6 | 25,2 | 19,4 | 26,3 |
| **Hogares con Jefe hombre (%)** | **100,0** | **100,0** | **100,0** | **100,0** | **100,0** | **100,0** | **100,0** | **100,0** | **100,0** | **100,0** | **100,0** | **100,0** | **100,0** | **100,0** | **100,0** |
| Con hijos u otros parientes | 4,2 | 3,8 | 4,3 | 4,0 | 3,3 | 4,2 | 3,7 | 2,4 | 4,1 | 3,5 | 2,3 | 3,9 | 3,9 | 2,7 | 4,3 |
| Con cónyuge y con hijos | 74,5 | 85,1 | 70,6 | 75,4 | 85,2 | 72,0 | 74,4 | 86,3 | 70,5 | 75,0 | 86,8 | 71,3 | 71,9 | 84,0 | 68,3 |
| Con cónyuge y sin hijos | 11,6 | 7,8 | 13,0 | 11,4 | 8,1 | 12,6 | 12,6 | 8,9 | 13,9 | 12,1 | 8,4 | 13,3 | 14,0 | 10,2 | 15,2 |
| Sin cónyuge ni hijos | 9,8 | 3,3 | 12,2 | 9,2 | 3,4 | 11,2 | 9,3 | 2,4 | 11,6 | 9,4 | 2,5 | 11,6 | 10,1 | 3,0 | 12,3 |
| **Estructura demográfica de los hogares** | | | | | | | | | | | | | | | |
| **Total (%)** | **100,0** | **100,0** | **100,0** | **100,0** | **100,0** | **100,0** | **100,0** | **100,0** | **100,0** | **100,0** | **100,0** | **100,0** | **100,0** | **100,0** | **100,0** |
| **Con miembros menores de 18 años de edad** | **70,6** | **84,5** | **65,8** | **69,1** | **83,6** | **64,3** | **70,3** | **87,6** | **65,0** | **70,5** | **86,8** | **65,8** | **68,6** | **86,0** | **63,9** |
| Con al menos un(a) niño(a) menor de 12 años | 29,5 | 31,9 | 28,7 | 27,1 | 28,5 | 26,7 | 28,6 | 31,5 | 27,8 | 30,3 | 31,1 | 30,1 | 30,9 | 35,4 | 29,7 |
| Con al menos un(a) adolescente de 12 a 17 años | 12,7 | 7,7 | 14,5 | 14,1 | 10,6 | 15,2 | 13,3 | 8,4 | 14,8 | 11,6 | 7,3 | 12,8 | 11,6 | 8,9 | 12,3 |
| Con al menos un(a) niño(a) y al menos un(a) adolescente | 28,4 | 44,9 | 22,6 | 27,8 | 44,5 | 22,4 | 28,4 | 47,7 | 22,4 | 28,6 | 48,4 | 22,9 | 26,2 | 41,7 | 22,0 |
| **Sin ningún miembro menor de 18 años de edad** | **29,4** | **15,5** | **34,2** | **30,9** | **16,4** | **35,7** | **29,7** | **12,4** | **35,0** | **29,5** | **13,2** | **34,2** | **31,4** | **14,0** | **36,1** |
| **Promedio de miembros del hogar (Nº de personas)** | **4,2** | **5,3** | **3,8** | **4,1** | **5,2** | **3,8** | **4,1** | **5,3** | **3,8** | **4,1** | **5,2** | **3,7** | **3,9** | **5,1** | **3,6** |

# Selva: Perfil de la pobreza, 2007 - 2016

## B. Características de los hogares

| Variables e Indicadores | Anual | | | | | | | | | | | | | | |
|---|---|---|---|---|---|---|---|---|---|---|---|---|---|---|---|
| | 2007 | | | 2008 | | | 2009 | | | 2010 | | | 2011 | | |
| | Total | Pobre | No pobre | Total | Pobre | No pobre | Total | Pobre | No pobre | Total | Pobre | No pobre | Total | Pobre | No pobre |
| **Tipos de hogar** | | | | | | | | | | | | | | | |
| **Total (%)** | **100,0** | **100,0** | **100,0** | **100,0** | **100,0** | **100,0** | **100,0** | **100,0** | **100,0** | **100,0** | **100,0** | **100,0** | **100,0** | **100,0** | **100,0** |
| Unipersonal 1/ | 8,8 | 2,9 | 13,9 | 8,1 | 2,6 | 11,5 | 8,5 | 3,1 | 11,9 | 8,7 | 3,5 | 11,2 | 8,9 | 4,1 | 10,7 |
| Nuclear 2/ | 62,1 | 64,3 | 60,2 | 60,7 | 61,9 | 60,0 | 59,7 | 62,2 | 58,2 | 61,1 | 61,8 | 60,7 | 61,0 | 57,6 | 62,3 |
| Extendido 3/ | 20,4 | 24,9 | 16,5 | 23,2 | 29,0 | 19,6 | 24,1 | 27,9 | 21,6 | 23,1 | 26,3 | 21,6 | 23,1 | 30,8 | 20,3 |
| Compuesto 4/ | 5,4 | 5,7 | 5,2 | 5,0 | 5,0 | 5,0 | 4,2 | 4,3 | 4,2 | 4,2 | 5,5 | 3,6 | 4,1 | 5,4 | 3,7 |
| Sin núcleo 5/ | 3,3 | 2,3 | 4,2 | 3,0 | 1,5 | 4,0 | 3,5 | 2,5 | 4,1 | 2,9 | 2,9 | 2,9 | 2,8 | 2,1 | 3,0 |
| **Acceso del hogar a servicios básicos** | | | | | | | | | | | | | | | |
| Hogares con agua por red pública (%) | 52,3 | 40,4 | 62,7 | 49,6 | 34,4 | 58,8 | 55,7 | 37,0 | 67,7 | 57,7 | 34,9 | 68,5 | 54,7 | 32,3 | 63,1 |
| Hogares con red pública de alcantarillado (%) 6/ | 32,8 | 17,1 | 46,5 | 35,7 | 17,4 | 46,7 | 37,8 | 15,7 | 51,9 | 38,9 | 18,3 | 48,7 | 39,2 | 19,6 | 46,6 |
| Hogares con energía eléctrica por red pública (%) | 61,5 | 45,9 | 75,2 | 66,0 | 46,3 | 78,0 | 69,9 | 49,4 | 83,0 | 71,5 | 49,5 | 82,0 | 75,0 | 54,9 | 82,5 |
| **Acceso a las TICs 7/** | | | | | | | | | | | | | | | |
| Hogares con computadora (%) | 6,7 | 0,9 | 11,7 | 9,2 | 0,6 | 14,4 | 11,7 | 1,4 | 18,2 | 13,8 | 1,3 | 19,8 | 14,8 | 1,6 | 19,7 |
| Hogares con teléfono por línea (%) | 13,5 | 2,4 | 23,2 | 16,3 | 3,1 | 24,4 | 15,7 | 3,6 | 23,3 | 16,2 | 3,4 | 22,3 | 14,4 | 3,3 | 18,6 |
| Hogares con internet (%) | 1,4 | 0,0 | 2,5 | 2,2 | 0,0 | 3,6 | 2,4 | 0,0 | 4,0 | 3,6 | 0,0 | 5,3 | 4,4 | 0,2 | 6,0 |
| **Combustible que utilizan los hogares para cocinar los alimentos 8/** | | | | | | | | | | | | | | | |
| Solo gas 9/ | 16,6 | 5,5 | 26,3 | 17,0 | 3,0 | 25,5 | 19,1 | 3,7 | 29,0 | 19,9 | 4,3 | 27,3 | 19,1 | 3,4 | 25,0 |
| Gas y otro combustible 10/ | 19,6 | 11,2 | 26,9 | 22,2 | 11,9 | 28,4 | 24,1 | 14,1 | 30,5 | 27,1 | 13,9 | 33,4 | 30,3 | 17,5 | 35,1 |
| Solo leña 11/ | 49,0 | 72,7 | 28,4 | 49,1 | 77,9 | 31,6 | 45,2 | 75,6 | 25,9 | 41,6 | 73,9 | 26,1 | 36,0 | 65,4 | 24,9 |
| Otro 12/ | 9,0 | 8,6 | 9,4 | 7,3 | 5,4 | 8,4 | 6,9 | 5,0 | 8,1 | 7,4 | 6,2 | 7,9 | 11,0 | 12,1 | 10,6 |
| **Condición de tenencia de la vivienda** | | | | | | | | | | | | | | | |
| **Total (%)** | | | | | | | | | | | | | | | |
| Alquilada | 8,9 | 6,4 | 11,2 | 8,7 | 4,5 | 11,2 | 9,8 | 4,1 | 13,4 | 8,7 | 3,9 | 11,0 | 7,9 | 3,7 | 9,5 |
| Propia 13/ | 77,2 | 79,4 | 75,2 | 78,2 | 83,9 | 74,8 | 76,9 | 83,5 | 72,7 | 78,7 | 85,8 | 75,3 | 80,1 | 86,7 | 77,6 |
| Otra forma 14/ | 13,9 | 14,2 | 13,6 | 13,1 | 11,5 | 14,1 | 13,3 | 12,4 | 13,9 | 12,6 | 10,3 | 13,7 | 12,0 | 9,6 | 12,9 |

Continúa...

# Selva: Perfil de la pobreza, 2007 - 2016

## B. Características de los hogares

Conclusión.

| Variables e Indicadores | Anual | | | | | | | | | | | | | | |
|---|---|---|---|---|---|---|---|---|---|---|---|---|---|---|---|
| | 2012 | | | 2013 | | | 2014 | | | 2015 | | | 2016 | | |
| | Total | Pobre | No pobre | Total | Pobre | No pobre | Total | Pobre | No pobre | Total | Pobre | No pobre | Total | Pobre | No pobre |
| **Tipos de hogar** | | | | | | | | | | | | | | | |
| **Total (%)** | **100,0** | **100,0** | **100,0** | **100,0** | **100,0** | **100,0** | **100,0** | **100,0** | **100,0** | **100,0** | **100,0** | **100,0** | **100,0** | **100,0** | **100,0** |
| Unipersonal 1/ | 9,9 | 3,8 | 12,0 | 10,0 | 4,4 | 11,9 | 9,6 | 3,1 | 11,6 | 10,2 | 3,6 | 12,1 | 10,9 | 3,4 | 12,9 |
| Nuclear 2/ | 60,8 | 60,0 | 61,1 | 62,8 | 62,9 | 62,8 | 63,0 | 63,0 | 63,0 | 64,1 | 66,2 | 63,4 | 63,5 | 65,0 | 63,1 |
| Extendido 3/ | 22,7 | 29,2 | 20,4 | 22,0 | 28,1 | 20,0 | 21,9 | 28,3 | 19,9 | 21,0 | 26,8 | 19,3 | 20,5 | 26,3 | 19,0 |
| Compuesto 4/ | 3,5 | 4,2 | 3,3 | 2,6 | 3,2 | 2,4 | 2,7 | 3,5 | 2,5 | 2,3 | 2,3 | 2,2 | 2,5 | 3,1 | 2,3 |
| Sin núcleo 5/ | 3,0 | 2,8 | 3,1 | 2,6 | 1,5 | 3,0 | 2,8 | 2,0 | 3,0 | 2,5 | 1,0 | 2,9 | 2,6 | 2,2 | 2,7 |
| **Acceso del hogar a servicios básicos** | | | | | | | | | | | | | | | |
| Hogares con agua por red pública (%) | 61,9 | 43,2 | 68,4 | 65,8 | 51,4 | 70,5 | 68,8 | 56,3 | 72,7 | 71,4 | 56,3 | 75,8 | 75,2 | 60,0 | 79,3 |
| Hogares con red pública de alcantarillado (%) 6/ | 41,4 | 22,4 | 48,0 | 40,2 | 21,7 | 46,2 | 39,2 | 22,6 | 44,4 | 41,5 | 24,5 | 46,5 | 42,8 | 21,0 | 48,6 |
| Hogares con energía eléctrica por red pública (%) | 77,7 | 58,3 | 84,5 | 80,1 | 64,6 | 85,1 | 80,9 | 65,4 | 85,6 | 83,1 | 69,1 | 87,1 | 83,9 | 67,9 | 88,1 |
| **Acceso a las TICs 7/** | | | | | | | | | | | | | | | |
| Hogares con computadora (%) | 17,5 | 1,2 | 23,2 | 18,5 | 1,6 | 24,0 | 18,8 | 1,7 | 24,0 | 18,2 | 1,3 | 23,2 | 17,4 | 1,9 | 21,6 |
| Hogares con teléfono por línea (%) | 14,0 | 4,0 | 17,5 | 10,9 | 3,7 | 13,3 | 9,4 | 3,3 | 11,3 | 8,0 | 1,7 | 9,8 | 7,1 | 2,0 | 8,4 |
| Hogares con internet (%) | 5,6 | 0,1 | 7,5 | 6,1 | 0,3 | 8,0 | 7,8 | 0,6 | 10,0 | 8,8 | 0,3 | 11,3 | 10,8 | 1,1 | 13,5 |
| **Combustible que utilizan los hogares para cocinar los alimentos 8/** | | | | | | | | | | | | | | | |
| Solo gas 9/ | 19,3 | 4,6 | 24,5 | 20,8 | 5,3 | 25,8 | 20,8 | 5,4 | 25,6 | 21,8 | 7,7 | 25,9 | 22,3 | 6,4 | 26,5 |
| Gas y otro combustible 10/ | 33,0 | 19,7 | 37,6 | 35,1 | 25,9 | 38,1 | 37,9 | 31,5 | 39,8 | 40,5 | 31,7 | 43,0 | 43,8 | 38,9 | 45,1 |
| Solo leña 11/ | 30,7 | 58,1 | 21,1 | 26,9 | 49,4 | 19,6 | 24,9 | 43,9 | 19,1 | 23,1 | 45,2 | 16,7 | 20,6 | 41,8 | 14,9 |
| Otro 12/ | 13,1 | 16,8 | 11,8 | 13,4 | 17,4 | 12,1 | 13,1 | 17,8 | 11,7 | 11,3 | 14,8 | 10,3 | 10,1 | 11,4 | 9,7 |
| **Condición de tenencia de la vivienda** | | | | | | | | | | | | | | | |
| **Total (%)** | | | | | | | | | | | | | | | |
| Alquilada | 7,7 | 4,3 | 8,9 | 7,3 | 4,2 | 8,3 | 7,2 | 3,8 | 8,3 | 7,4 | 3,9 | 8,5 | 8,0 | 4,7 | 8,8 |
| Propia 13/ | 79,3 | 81,9 | 78,4 | 80,1 | 83,6 | 79,0 | 80,9 | 85,3 | 79,5 | 81,2 | 86,4 | 79,7 | 79,8 | 83,5 | 78,9 |
| Otra forma 14/ | 13,0 | 13,8 | 12,7 | 12,6 | 12,2 | 12,7 | 11,9 | 10,9 | 12,2 | 11,4 | 9,7 | 11,8 | 12,2 | 11,9 | 12,3 |

# Selva: Perfil de la pobreza, 2007 - 2016

## B. Características de los hogares

| Variables e Indicadores | Anual | | | | | | | | | | | | | | |
|---|---|---|---|---|---|---|---|---|---|---|---|---|---|---|---|
| | 2007 | | | 2008 | | | 2009 | | | 2010 | | | 2011 | | |
| | Total | Pobre | No pobre | Total | Pobre | No pobre | Total | Pobre | No pobre | Total | Pobre | No pobre | Total | Pobre | No pobre |
| **Infraestructura física de la vivienda** | | | | | | | | | | | | | | | |
| Viviendas con piso de material noble (%) 15/ | 2,5 | 0,1 | 4,7 | 3,3 | 0,3 | 5,2 | 3,5 | 0,0 | 5,8 | 3,9 | 0,1 | 5,7 | 4,2 | 0,4 | 5,6 |
| Viviendas con piso de madera (entablados) y otros (%) | 20,3 | 25,0 | 16,2 | 19,4 | 27,5 | 14,4 | 20,1 | 27,6 | 15,2 | 20,7 | 29,4 | 16,5 | 19,2 | 29,2 | 15,4 |
| Viviendas con piso de cemento (%) | 34,7 | 19,3 | 48,2 | 37,0 | 17,5 | 49,0 | 39,2 | 17,8 | 53,0 | 39,4 | 15,9 | 50,7 | 40,3 | 18,8 | 48,4 |
| Viviendas con piso de tierra (%) | 42,4 | 55,7 | 30,9 | 40,3 | 54,7 | 31,4 | 37,2 | 54,6 | 25,9 | 36,0 | 54,6 | 27,1 | 36,4 | 51,6 | 30,6 |
| Viviendas con paredes de material noble (%) 16/ | 26,8 | 12,5 | 39,3 | 28,1 | 11,9 | 38,1 | 29,8 | 10,9 | 41,9 | 30,3 | 11,2 | 39,5 | 30,1 | 12,9 | 36,6 |
| Viviendas con paredes de adobe/tapia (%) | 18,6 | 19,9 | 17,5 | 18,5 | 18,2 | 18,6 | 17,0 | 19,4 | 15,5 | 17,9 | 19,7 | 17,0 | 16,7 | 18,4 | 16,0 |
| Viviendas con paredes de madera (%) | 34,7 | 38,4 | 31,4 | 35,4 | 40,4 | 32,3 | 36,6 | 41,9 | 33,2 | 37,3 | 43,1 | 34,5 | 38,7 | 44,7 | 36,4 |
| Viviendas con paredes de material precario (%) 17/ | 19,9 | 29,2 | 11,7 | 18,0 | 29,5 | 10,9 | 16,6 | 27,8 | 9,4 | 14,5 | 26,1 | 9,0 | 14,5 | 24,0 | 10,9 |
| Viviendas con techo de concreto (%) | 7,9 | 3,2 | 11,9 | 8,9 | 2,3 | 12,9 | 9,5 | 1,9 | 14,4 | 9,6 | 1,8 | 13,4 | 10,1 | 2,6 | 12,9 |
| Viviendas con techo de teja, calamina (%) | 67,8 | 61,7 | 73,1 | 69,7 | 61,1 | 75,0 | 70,0 | 61,2 | 75,7 | 70,4 | 59,5 | 75,7 | 71,9 | 63,2 | 75,3 |
| Viviendas con techo de material precario (%) 18/ | 24,3 | 35,0 | 15,0 | 21,4 | 36,6 | 12,1 | 20,5 | 36,9 | 10,0 | 19,9 | 38,7 | 10,9 | 18,0 | 34,2 | 11,8 |
| **Ingresos y gastos** | | | | | | | | | | | | | | | |
| **Número de perceptores de ingresos (%)** | **100,0** | **100,0** | **100,0** | **100,0** | **100,0** | **100,0** | **100,0** | **100,0** | **100,0** | **100,0** | **100,0** | **100,0** | **100,0** | **100,0** | **100,0** |
| Con 1 perceptor | 41,5 | 45,8 | 37,7 | 34,6 | 38,4 | 32,3 | 34,6 | 38,6 | 32,1 | 30,4 | 34,0 | 28,6 | 30,8 | 34,4 | 29,5 |
| Con 2 perceptores | 33,5 | 30,3 | 36,3 | 34,8 | 33,2 | 35,8 | 34,6 | 32,9 | 35,8 | 34,5 | 33,0 | 35,2 | 37,0 | 33,3 | 38,4 |
| Con 3 y más perceptores | 24,7 | 23,5 | 25,7 | 30,3 | 28,0 | 31,7 | 30,5 | 28,4 | 31,9 | 34,9 | 32,6 | 36,0 | 32,1 | 32,2 | 32,0 |
| Sin perceptor de ingreso | 0,3 | 0,4 | 0,2 | 0,3 | 0,4 | 0,3 | 0,2 | 0,2 | 0,2 | 0,3 | 0,3 | 0,2 | 0,1 | 0,1 | 0,1 |
| **Ingreso per cápita mensual (soles)** | 498,3 | 135,2 | 560,4 | 536,4 | 145,7 | 608,1 | 555,2 | 140,4 | 632,9 | 608,7 | 153,3 | 673,8 | 663,7 | 169,8 | 712,3 |
| **Gasto per cápita mensual (soles)** | 398,8 | 127,4 | 445,2 | 432,7 | 119,7 | 490,0 | 422,6 | 116,1 | 480,0 | 466,7 | 125,5 | 515,5 | 496,6 | 129,6 | 532,7 |

Continúa...

# Selva: Perfil de la pobreza, 2007 - 2016

## B. Características de los hogares

Conclusión.

| Variables e Indicadores | Anual | | | | | | | | | | | | | | |
|---|---|---|---|---|---|---|---|---|---|---|---|---|---|---|---|
| | 2012 | | | 2013 | | | 2014 | | | 2015 | | | 2016 | | |
| | Total | Pobre | No pobre | Total | Pobre | No pobre | Total | Pobre | No pobre | Total | Pobre | No pobre | Total | Pobre | No pobre |
| **Infraestructura física de la vivienda** | | | | | | | | | | | | | | | |
| Viviendas con piso de material noble (%) 15/ | 4,9 | 0,3 | 6,5 | 4,3 | 0,3 | 5,6 | 4,6 | 0,3 | 6,0 | 4,6 | 0,1 | 5,9 | 5,0 | 0,1 | 6,3 |
| Viviendas con piso de madera (entablados) y otros (%) | 18,8 | 26,6 | 16,1 | 18,7 | 25,7 | 16,4 | 18,0 | 24,7 | 16,0 | 18,6 | 24,7 | 16,9 | 18,2 | 28,2 | 15,5 |
| Viviendas con piso de cemento (%) | 41,5 | 19,1 | 49,4 | 41,9 | 19,9 | 49,2 | 42,1 | 18,1 | 49,5 | 43,6 | 21,9 | 49,9 | 43,6 | 21,3 | 49,6 |
| Viviendas con piso de tierra (%) | 34,8 | 54,0 | 27,9 | 35,1 | 54,1 | 28,9 | 35,2 | 56,9 | 28,5 | 33,2 | 53,3 | 27,3 | 33,2 | 50,4 | 28,5 |
| Viviendas con paredes de material noble (%) 16/ | 32,1 | 11,7 | 39,3 | 31,8 | 13,4 | 37,9 | 31,7 | 11,4 | 37,9 | 31,1 | 11,6 | 36,8 | 32,0 | 12,8 | 37,2 |
| Viviendas con paredes de adobe/tapia (%) | 17,0 | 23,5 | 14,7 | 15,9 | 21,9 | 13,9 | 15,8 | 22,3 | 13,8 | 16,2 | 23,2 | 14,2 | 17,0 | 21,2 | 15,9 |
| Viviendas con paredes de madera (%) | 38,2 | 42,9 | 36,5 | 40,3 | 45,6 | 38,5 | 39,9 | 46,2 | 38,0 | 40,9 | 45,8 | 39,4 | 40,8 | 47,6 | 39,0 |
| Viviendas con paredes de material precario (%) 17/ | 12,7 | 22,0 | 9,5 | 12,1 | 19,1 | 9,7 | 12,6 | 20,2 | 10,3 | 11,8 | 19,5 | 9,6 | 10,2 | 18,4 | 7,9 |
| Viviendas con techo de concreto (%) | 10,4 | 2,3 | 13,3 | 9,6 | 2,2 | 12,1 | 9,5 | 1,7 | 12,0 | 8,4 | 1,6 | 10,4 | 8,2 | 2,4 | 9,7 |
| Viviendas con techo de teja, calamina (%) | 73,8 | 67,2 | 76,2 | 77,4 | 73,3 | 78,7 | 79,3 | 77,6 | 79,8 | 81,2 | 79,2 | 81,7 | 83,0 | 77,8 | 84,3 |
| Viviendas con techo de material precario (%) 18/ | 15,8 | 30,5 | 10,5 | 13,0 | 24,5 | 9,2 | 11,2 | 20,7 | 8,3 | 10,4 | 19,1 | 7,8 | 8,9 | 19,8 | 5,9 |
| **Ingresos y gastos** | | | | | | | | | | | | | | | |
| **Número de perceptores de ingresos (%)** | **100,0** | **100,0** | **100,0** | **100,0** | **100,0** | **100,0** | **100,0** | **100,0** | **100,0** | **100,0** | **100,0** | **100,0** | **100,0** | **100,0** | **100,0** |
| Con 1 perceptor | 31,3 | 34,9 | 30,0 | 30,6 | 33,4 | 29,7 | 29,5 | 29,9 | 29,4 | 31,8 | 30,3 | 32,2 | 31,5 | 31,6 | 31,5 |
| Con 2 perceptores | 37,4 | 35,9 | 37,9 | 37,9 | 36,5 | 38,4 | 38,5 | 39,5 | 38,2 | 40,1 | 42,9 | 39,2 | 40,7 | 42,2 | 40,3 |
| Con 3 y más perceptores | 31,0 | 28,7 | 31,8 | 31,1 | 29,5 | 31,7 | 31,7 | 30,5 | 32,1 | 27,9 | 26,4 | 28,3 | 27,7 | 25,9 | 28,1 |
| Sin perceptor de ingreso | 0,3 | 0,5 | 0,3 | 0,3 | 0,6 | 0,2 | 0,2 | 0,2 | 0,3 | 0,3 | 0,4 | 0,2 | 0,1 | 0,3 | 0,1 |
| **Ingreso per cápita mensual (soles)** | 686,2 | 153,6 | 733,8 | 684,6 | 165,3 | 723,1 | 663,3 | 173,4 | 695,0 | 669,6 | 163,3 | 704,5 | 676,5 | 160,3 | 712,5 |
| **Gasto per cápita mensual (soles)** | 518,7 | 135,9 | 552,9 | 529,6 | 134,8 | 558,9 | 529,4 | 143,9 | 554,4 | 531,0 | 144,5 | 557,6 | 535,0 | 142,8 | 562,4 |

1/ Hogar unipersonal es aquel que está constituido por una sola persona.
2/ Hogares nucleares son aquellos conformados por el jefe(a) de hogar y su cónyuge con hijos o sin hijos o sólo jefe(a) con hijos(as).
3/ Hogares extendidos son aquellos hogares nucleares más otros parientes.
4/ Hogares compuestos son aquellos hogares nucleares o extendidos más otros no parientes (excluidos los trabajadores domésticos).
5/ Hogares sin núcleo, son aquellos conformados por jefe(a) sin cónyuge ni hijos, pero pueden haber otras relaciones de parentesco.
6/ Comprende red pública dentro de la vivienda y red pública fuera de la vivienda pero dentro del edificio. En el área rural además incluye pozo séptico.
7/ Se refiere al acceso a las tecnologías de información y comunicaciones.
8/ Incluye gas natural a partir del año 2007.
9/ Incluye GLP y gas natural.
10/ Además del gas (GLP y Natural) usan leña, carbón, electricidad y Kerosene.
11/ Incluye también ramas secas, tusa de maíz, etc.
12/ Son hogares que utilizán Carbon o kerosene o más de un combustible contaminante para cocinar los alimentos.
13/ Comprende a la vivienda propia totalmente pagada, propia por invasión, propia comprándola a plazos.
14/ Comprende a la vivienda cedida por el centro de trabajo, cedida por otro hogar o institución u otra forma de tenencia.
15/ Comprende a las viviendas con piso predominante de parquet o madera pulida, láminas asfálticas, vinilicos o similares, losetas, terrazos o similares.
16/ Comprende a las viviendas con material predominante en las paredes de ladrillo o bloque de cemento, piedra o sillar con cal o cemento.
17/ Viviendas con paredes que predominan material precario: quincha, piedra con barro, estera, otro material.
18/ Viviendas con techo de material precario: madera, caña o estera con torta de barro, estera, paja, hojas de palmera, otro material.

**Fuente: Instituto Nacional de Estadística e Informática - Encuesta Nacional de Hogares.**

# Selva urbana: Perfil de la pobreza, 2007 - 2016

## A. Características de la población

| Variables e Indicadores | Anual | | | | | | | | | | | | | | |
|---|---|---|---|---|---|---|---|---|---|---|---|---|---|---|---|
| | 2007 | | | 2008 | | | 2009 | | | 2010 | | | 2011 | | |
| | Total | Pobre | No pobre | Total | Pobre | No pobre | Total | Pobre | No pobre | Total | Pobre | No pobre | Total | Pobre | No pobre |
| **Educación** | | | | | | | | | | | | | | | |
| **Tasa de matrícula escolar** | | | | | | | | | | | | | | | |
| De 3 a 5 años de edad (%) | 63,1 | 55,6 | 72,1 | 66,8 | 55,8 | 75,0 | 64,8 | 51,0 | 74,5 | 68,3 | 59,2 | 72,9 | 67,6 | 57,5 | 73,4 |
| De 6 a 11 años de edad (%) | 92,6 | 92,5 | 92,7 | 95,5 | 94,8 | 95,9 | 95,0 | 94,0 | 95,6 | 95,1 | 94,6 | 95,3 | 92,9 | 92,4 | 93,2 |
| De 12 a 16 años de edad (%) | 74,3 | 65,0 | 83,2 | 76,0 | 66,3 | 82,1 | 75,5 | 63,8 | 83,2 | 76,2 | 64,4 | 81,8 | 76,9 | 63,6 | 83,8 |
| **Tasa de asistencia escolar** | | | | | | | | | | | | | | | |
| Educación inicial (%) 1/ | 61,1 | 54,0 | 69,7 | 65,3 | 54,8 | 73,0 | 62,3 | 46,7 | 73,3 | 65,6 | 56,5 | 70,2 | 65,4 | 56,1 | 70,7 |
| Educación primaria (%) 2/ | 92,1 | 91,8 | 92,5 | 94,9 | 93,7 | 95,7 | 94,5 | 92,8 | 95,6 | 94,2 | 93,1 | 95,0 | 91,1 | 88,2 | 92,7 |
| Educación secundaria (%) 3/ | 74,3 | 65,0 | 83,2 | 76,0 | 66,3 | 82,1 | 75,5 | 63,8 | 83,2 | 76,2 | 64,4 | 81,8 | 76,9 | 63,6 | 83,8 |
| **Nivel de educación alcanzado (%) 4/** | | | | | | | | | | | | | | | |
| Primaria 5/ | 30,4 | 45,1 | 21,0 | 29,1 | 46,5 | 22,2 | 29,6 | 50,2 | 21,1 | 28,1 | 45,9 | 22,8 | 29,9 | 48,9 | 24,5 |
| Secundaria | 47,3 | 46,1 | 48,1 | 47,2 | 46,4 | 47,5 | 46,2 | 43,0 | 47,5 | 45,2 | 45,8 | 45,0 | 44,8 | 44,2 | 45,0 |
| Superior 6/ | 22,3 | 8,7 | 30,9 | 23,7 | 7,0 | 30,4 | 24,2 | 6,8 | 31,4 | 26,7 | 8,2 | 32,2 | 25,3 | 6,9 | 30,5 |
| **Promedio de años de estudio (en años) 4/** | **9,1** | **7,3** | **10,1** | **9,2** | **7,1** | **10,0** | **9,3** | **7,0** | **10,1** | **9,5** | **7,2** | **10,1** | **9,3** | **7,0** | **9,9** |
| **Distribución % de la población, según años de estudio alcanzado 4/** | | | | | | | | | | | | | | | |
| Con menos de 3 años de estudio | 12,9 | 21,7 | 7,5 | 13,1 | 23,8 | 8,9 | 12,9 | 24,5 | 8,3 | 11,8 | 22,5 | 8,6 | 12,8 | 26,2 | 9,1 |
| Con 4 a 6 años de estudio | 26,2 | 36,1 | 20,1 | 24,7 | 35,1 | 20,6 | 24,8 | 38,4 | 19,5 | 24,2 | 34,9 | 21,1 | 25,3 | 34,9 | 22,7 |
| Con 7 a 11 años de estudio | 38,6 | 34,1 | 41,4 | 37,9 | 34,4 | 39,3 | 37,4 | 29,5 | 40,5 | 36,8 | 34,0 | 37,6 | 36,6 | 31,9 | 37,9 |
| Con 12 y más años de estudio | 22,2 | 8,1 | 30,9 | 24,3 | 6,7 | 31,2 | 24,9 | 7,6 | 31,7 | 27,2 | 8,5 | 32,7 | 25,2 | 6,9 | 30,3 |
| **Acceso a la salud** | | | | | | | | | | | | | | | |
| **Condición de tenencia de seguro de salud** | **100,0** | **100,0** | **100,0** | **100,0** | **100,0** | **100,0** | **100,0** | **100,0** | **100,0** | **100,0** | **100,0** | **100,0** | **100,0** | **100,0** | **100,0** |
| **Con seguro de salud (%)** | **39,5** | **35,9** | **42,4** | **54,3** | **58,0** | **52,5** | **62,9** | **67,4** | **60,8** | **68,1** | **75,1** | **65,5** | **68,4** | **74,6** | **66,3** |
| Únicamente SIS | 19,7 | 29,4 | 12,0 | 32,1 | 51,2 | 22,9 | 40,6 | 61,7 | 30,3 | 43,3 | 68,5 | 33,9 | 44,3 | 67,5 | 36,1 |
| Únicamente EsSalud | 16,5 | 5,8 | 24,8 | 18,0 | 5,9 | 24,0 | 18,7 | 4,7 | 25,6 | 20,7 | 5,7 | 26,3 | 20,5 | 6,3 | 25,4 |
| Con SIS y EsSalud | 0,3 | 0,3 | 0,2 | 0,4 | 0,3 | 0,5 | 0,4 | 0,3 | 0,4 | 0,3 | 0,4 | 0,2 | 0,2 | 0,0 | 0,3 |
| Con otros seguros de salud 7/ | 3,1 | 0,3 | 5,4 | 3,7 | 0,6 | 5,2 | 3,2 | 0,7 | 4,5 | 3,8 | 0,5 | 5,0 | 3,4 | 0,7 | 4,4 |
| **Sin seguro de salud (%)** | **60,5** | **64,1** | **57,6** | **45,7** | **42,0** | **47,5** | **37,1** | **32,6** | **39,2** | **31,9** | **24,9** | **34,5** | **31,6** | **25,4** | **33,7** |

Continúa...

# Selva urbana: Perfil de la pobreza, 2007 - 2016

## A. Características de la población

Conclusión.

| Variables e Indicadores | Anual | | | | | | | | | | | | | | |
|---|---|---|---|---|---|---|---|---|---|---|---|---|---|---|---|
| | 2012 | | | 2013 | | | 2014 | | | 2015 | | | 2016 | | |
| | Total | Pobre | No pobre | Total | Pobre | No pobre | Total | Pobre | No pobre | Total | Pobre | No pobre | Total | Pobre | No pobre |
| **Educación** | | | | | | | | | | | | | | | |
| **Tasa de matrícula escolar** | | | | | | | | | | | | | | | |
| De 3 a 5 años de edad (%) | 65,7 | 53,5 | 70,4 | 71,5 | 61,8 | 76,6 | 69,1 | 62,4 | 72,4 | 78,2 | 73,0 | 80,3 | 75,3 | 59,5 | 80,3 |
| De 6 a 11 años de edad (%) | 94,3 | 93,9 | 94,4 | 92,0 | 92,3 | 91,8 | 92,5 | 93,0 | 92,2 | 91,0 | 91,1 | 91,0 | 91,6 | 93,8 | 90,8 |
| De 12 a 16 años de edad (%) | 81,5 | 70,1 | 85,8 | 80,8 | 69,6 | 84,8 | 84,0 | 82,4 | 84,7 | 83,3 | 79,5 | 84,6 | 81,0 | 72,0 | 83,9 |
| **Tasa de asistencia escolar** | | | | | | | | | | | | | | | |
| Educación inicial (%) 1/ | 61,6 | 43,4 | 68,7 | 69,0 | 60,7 | 73,3 | 67,2 | 59,0 | 71,3 | 76,8 | 71,3 | 79,0 | 73,8 | 59,5 | 78,4 |
| Educación primaria (%) 2/ | 91,1 | 86,9 | 93,0 | 91,9 | 92,0 | 91,8 | 92,4 | 92,7 | 92,2 | 90,7 | 90,6 | 90,8 | 90,8 | 92,4 | 90,3 |
| Educación secundaria (%) 3/ | 78,5 | 63,7 | 84,0 | 79,5 | 68,7 | 83,3 | 82,8 | 81,8 | 83,2 | 82,7 | 79,5 | 83,8 | 80,2 | 70,5 | 83,4 |
| **Nivel de educación alcanzado (%) 4/** | | | | | | | | | | | | | | | |
| Primaria 5/ | 27,3 | 46,9 | 22,5 | 29,1 | 48,2 | 24,6 | 30,2 | 50,1 | 25,6 | 29,5 | 49,3 | 25,3 | 31,9 | 50,5 | 28,2 |
| Secundaria | 45,6 | 46,8 | 45,3 | 44,3 | 44,1 | 44,4 | 44,0 | 43,8 | 44,0 | 45,2 | 43,1 | 45,6 | 44,5 | 43,4 | 44,7 |
| Superior 6/ | 27,1 | 6,3 | 32,1 | 26,5 | 7,8 | 31,0 | 25,8 | 6,1 | 30,4 | 25,3 | 7,6 | 29,0 | 23,7 | 6,1 | 27,1 |
| **Promedio de años de estudio (en años) 4/** | **9,5** | **7,1** | **10,0** | **9,3** | **7,0** | **9,8** | **9,3** | **7,0** | **9,8** | **9,3** | **6,9** | **9,8** | **9,1** | **6,9** | **9,5** |
| **Distribución % de la población, según años de estudio alcanzado 4/** | | | | | | | | | | | | | | | |
| Con menos de 3 años de estudio | 11,4 | 23,7 | 8,4 | 12,2 | 22,6 | 9,8 | 13,1 | 24,2 | 10,4 | 13,2 | 25,0 | 10,7 | 14,2 | 24,3 | 12,3 |
| Con 4 a 6 años de estudio | 24,0 | 34,3 | 21,5 | 25,1 | 37,4 | 22,2 | 25,1 | 36,6 | 22,4 | 23,9 | 35,1 | 21,5 | 25,6 | 38,2 | 23,3 |
| Con 7 a 11 años de estudio | 38,2 | 36,4 | 38,7 | 37,6 | 34,6 | 38,3 | 37,4 | 34,4 | 38,2 | 39,0 | 33,1 | 40,3 | 37,9 | 32,8 | 38,9 |
| Con 12 y más años de estudio | 26,4 | 5,6 | 31,4 | 25,1 | 5,5 | 29,7 | 24,4 | 4,8 | 29,0 | 23,9 | 6,7 | 27,6 | 22,2 | 4,7 | 25,6 |
| **Acceso a la salud** | | | | | | | | | | | | | | | |
| **Condición de tenencia de seguro de salud** | **100,0** | **100,0** | **100,0** | **100,0** | **100,0** | **100,0** | **100,0** | **100,0** | **100,0** | **100,0** | **100,0** | **100,0** | **100,0** | **100,0** | **100,0** |
| **Con seguro de salud (%)** | **62,1** | **65,8** | **61,1** | **66,2** | **68,9** | **65,3** | **71,8** | **79,8** | **69,5** | **77,3** | **85,2** | **75,2** | **79,9** | **84,1** | **78,9** |
| Únicamente SIS | 36,1 | 60,4 | 29,0 | 41,5 | 63,5 | 35,0 | 48,0 | 73,8 | 40,5 | 53,5 | 78,8 | 46,8 | 57,6 | 80,2 | 52,1 |
| Únicamente EsSalud | 22,2 | 5,0 | 27,2 | 20,9 | 5,0 | 25,6 | 21,1 | 5,8 | 25,6 | 20,9 | 6,3 | 24,8 | 19,7 | 3,5 | 23,6 |
| Con SIS y EsSalud | 0,0 | 0,0 | 0,1 | 0,0 | 0,0 | 0,0 | 0,0 | 0,0 | 0,0 | 0,1 | 0,0 | 0,1 | 0,1 | 0,0 | 0,1 |
| Con otros seguros de salud 7/ | 3,8 | 0,4 | 4,8 | 3,7 | 0,4 | 4,7 | 2,7 | 0,2 | 3,4 | 2,8 | 0,2 | 3,5 | 2,6 | 0,3 | 3,1 |
| **Sin seguro de salud (%)** | **37,9** | **34,2** | **38,9** | **33,8** | **31,1** | **34,7** | **28,2** | **20,2** | **30,5** | **22,7** | **14,8** | **24,8** | **20,1** | **15,9** | **21,1** |

# Selva urbana: Perfil de la pobreza, 2007 - 2016

## A. Características de la población

| Variables e Indicadores | Anual | | | | | | | | | | | | | | |
|---|---|---|---|---|---|---|---|---|---|---|---|---|---|---|---|
| | 2007 | | | 2008 | | | 2009 | | | 2010 | | | 2011 | | |
| | Total | Pobre | No pobre | Total | Pobre | No pobre | Total | Pobre | No pobre | Total | Pobre | No pobre | Total | Pobre | No pobre |
| **Lugar de consulta** | | | | | | | | | | | | | | | |
| Sector Público | 24,1 | 22,7 | 25,2 | 23,8 | 22,7 | 24,3 | 26,4 | 26,3 | 26,4 | 24,2 | 23,9 | 24,3 | 22,4 | 20,5 | 23,1 |
| Sector Privado | 5,9 | 3,1 | 8,0 | 5,1 | 1,5 | 6,9 | 5,7 | 2,4 | 7,3 | 5,9 | 1,9 | 7,3 | 5,1 | 2,0 | 6,1 |
| Otros 8/ | 16,1 | 14,6 | 17,3 | 17,9 | 12,8 | 20,4 | 20,1 | 16,0 | 22,0 | 21,7 | 16,4 | 23,5 | 22,4 | 15,8 | 24,7 |
| No buscó atención | 54,1 | 59,3 | 50,2 | 53,6 | 62,8 | 49,1 | 48,4 | 55,1 | 45,3 | 48,5 | 57,5 | 45,3 | 43,9 | 50,3 | 41,7 |
| **Participación en la actividad económica 9/** | | | | | | | | | | | | | | | |
| **Condición de actividad (%)** | **100,0** | **100,0** | **100,0** | **100,0** | **100,0** | **100,0** | **100,0** | **100,0** | **100,0** | **100,0** | **100,0** | **100,0** | **100,0** | **100,0** | **100,0** |
| PEA | 72,6 | 68,3 | 75,4 | 73,5 | 69,9 | 75,0 | 72,4 | 68,1 | 74,2 | 73,9 | 70,6 | 74,9 | 74,1 | 69,5 | 75,4 |
| No PEA | 27,4 | 31,7 | 24,6 | 26,5 | 30,1 | 25,0 | 27,6 | 31,9 | 25,8 | 26,1 | 29,4 | 25,1 | 25,9 | 30,5 | 24,6 |
| **Categoría de ocupación (%)** | **100,0** | **100,0** | **100,0** | **100,0** | **100,0** | **100,0** | **100,0** | **100,0** | **100,0** | **100,0** | **100,0** | **100,0** | **100,0** | **100,0** | **100,0** |
| Patrono / empleador | 7,1 | 3,7 | 9,1 | 7,2 | 3,4 | 8,7 | 7,6 | 3,8 | 9,0 | 7,7 | 4,4 | 8,7 | 7,1 | 3,5 | 8,1 |
| Asalariados 10/ | 37,1 | 30,5 | 41,1 | 39,6 | 32,2 | 42,3 | 39,2 | 32,0 | 42,0 | 40,1 | 30,5 | 42,8 | 39,8 | 34,2 | 41,3 |
| Trabajador independiente | 39,6 | 45,4 | 36,2 | 38,8 | 47,6 | 35,6 | 39,5 | 49,4 | 35,8 | 38,6 | 49,2 | 35,5 | 39,7 | 48,2 | 37,4 |
| Trabajador familiar no remunerado 11/ | 13,5 | 16,2 | 11,8 | 12,2 | 13,4 | 11,7 | 11,3 | 11,7 | 11,1 | 11,4 | 12,8 | 11,0 | 11,2 | 12,1 | 10,9 |
| Trabajador del hogar | 2,7 | 4,2 | 1,9 | 2,2 | 3,4 | 1,7 | 2,4 | 3,0 | 2,1 | 2,2 | 3,1 | 2,0 | 2,2 | 2,0 | 2,2 |
| **Sector económico (%)** | **100,0** | **100,0** | **100,0** | **100,0** | **100,0** | **100,0** | **100,0** | **100,0** | **100,0** | **100,0** | **100,0** | **100,0** | **100,0** | **100,0** | **100,0** |
| Primario (%) 12/ | 18,3 | 30,9 | 10,8 | 18,7 | 33,7 | 13,0 | 19,4 | 36,0 | 13,0 | 17,1 | 33,4 | 12,4 | 21,0 | 41,4 | 15,6 |
| Secundario (%) 13/ | 13,1 | 13,8 | 12,7 | 13,3 | 14,5 | 12,9 | 12,4 | 11,7 | 12,7 | 13,0 | 14,3 | 12,6 | 11,8 | 12,3 | 11,6 |
| Terciario (%) 14/ | 68,6 | 55,3 | 76,5 | 68,0 | 51,8 | 74,0 | 68,2 | 52,3 | 74,3 | 69,9 | 52,3 | 74,9 | 67,2 | 46,2 | 72,8 |
| **Estructura del mercado de Trabajo** | **100,0** | **100,0** | **100,0** | **100,0** | **100,0** | **100,0** | **100,0** | **100,0** | **100,0** | **100,0** | **100,0** | **100,0** | **100,0** | **100,0** | **100,0** |
| Sector Público | 12,3 | 4,3 | 17,0 | 13,7 | 5,0 | 16,9 | 12,8 | 4,4 | 16,0 | 14,1 | 4,1 | 17,0 | 14,1 | 5,0 | 16,5 |
| Micro Empresa de 2 a 9 trabajadores | 20,9 | 21,7 | 20,5 | 22,7 | 23,6 | 22,4 | 21,4 | 21,9 | 21,2 | 21,0 | 22,3 | 20,6 | 21,9 | 24,7 | 21,1 |
| Pequeña Empresa de 10 a 49 trabajadores | 7,0 | 6,1 | 7,5 | 6,4 | 6,1 | 6,5 | 7,8 | 7,3 | 8,0 | 7,0 | 6,1 | 7,2 | 6,6 | 5,8 | 6,8 |
| Mediana y Grande de 50 a más trabajadores | 4,3 | 2,4 | 5,5 | 4,5 | 1,6 | 5,5 | 4,9 | 2,6 | 5,7 | 6,2 | 2,8 | 7,1 | 4,8 | 2,6 | 5,4 |
| Independientes | 39,7 | 45,6 | 36,3 | 39,1 | 47,7 | 35,8 | 39,8 | 49,6 | 36,1 | 38,7 | 49,4 | 35,7 | 39,8 | 48,3 | 37,5 |
| Trabajador familiar no remunerado 11/ | 13,0 | 15,7 | 11,3 | 11,5 | 12,5 | 11,1 | 10,9 | 11,2 | 10,9 | 10,8 | 12,2 | 10,4 | 10,7 | 11,7 | 10,5 |
| Trabajador del hogar | 2,7 | 4,2 | 1,9 | 2,2 | 3,4 | 1,7 | 2,4 | 3,1 | 2,2 | 2,2 | 3,1 | 2,0 | 2,2 | 2,0 | 2,2 |

Continúa...

# Selva urbana: Perfil de la pobreza, 2007 - 2016

## A. Características de la población

Conclusión.

| Variables e Indicadores | Anual | | | | | | | | | | | | | | |
|---|---|---|---|---|---|---|---|---|---|---|---|---|---|---|---|
| | 2012 | | | 2013 | | | 2014 | | | 2015 | | | 2016 | | |
| | Total | Pobre | No pobre | Total | Pobre | No pobre | Total | Pobre | No pobre | Total | Pobre | No pobre | Total | Pobre | No pobre |
| **Lugar de consulta** | | | | | | | | | | | | | | | |
| Sector Público | 20,3 | 20,2 | 20,4 | 25,2 | 27,3 | 24,6 | 20,3 | 19,2 | 20,6 | 27,2 | 30,5 | 26,4 | 25,3 | 24,1 | 25,6 |
| Sector Privado | 6,4 | 2,1 | 7,6 | 6,5 | 2,0 | 7,8 | 5,1 | 1,0 | 6,4 | 4,9 | 1,6 | 5,7 | 5,1 | 1,4 | 5,9 |
| Otros 8/ | 27,0 | 21,6 | 28,5 | 26,6 | 22,7 | 27,7 | 22,1 | 16,5 | 23,7 | 26,3 | 19,6 | 27,8 | 25,5 | 21,1 | 26,5 |
| No buscó atención | 40,7 | 46,5 | 39,0 | 42,5 | 49,0 | 40,7 | 39,1 | 39,6 | 38,9 | 42,7 | 48,8 | 41,3 | 44,8 | 53,9 | 42,8 |
| **Participación en la actividad económica 9/** | | | | | | | | | | | | | | | |
| **Condición de actividad (%)** | **100,0** | **100,0** | **100,0** | **100,0** | **100,0** | **100,0** | **100,0** | **100,0** | **100,0** | **100,0** | **100,0** | **100,0** | **100,0** | **100,0** | **100,0** |
| PEA | 73,3 | 70,2 | 74,1 | 73,7 | 70,4 | 74,5 | 72,7 | 65,1 | 74,5 | 70,9 | 62,7 | 72,7 | 72,0 | 62,6 | 73,8 |
| No PEA | 26,7 | 29,8 | 25,9 | 26,3 | 29,6 | 25,5 | 27,3 | 34,9 | 25,5 | 29,1 | 37,3 | 27,3 | 28,0 | 37,4 | 26,2 |
| **Categoría de ocupación (%)** | **100,0** | **100,0** | **100,0** | **100,0** | **100,0** | **100,0** | **100,0** | **100,0** | **100,0** | **100,0** | **100,0** | **100,0** | **100,0** | **100,0** | **100,0** |
| Patrono / empleador | 7,1 | 2,6 | 8,2 | 6,4 | 3,7 | 7,0 | 6,0 | 2,4 | 6,8 | 5,2 | 1,6 | 5,9 | 5,5 | 1,8 | 6,1 |
| Asalariados 10/ | 41,4 | 31,1 | 43,8 | 41,9 | 34,1 | 43,6 | 43,3 | 38,4 | 44,3 | 42,9 | 34,0 | 44,6 | 40,9 | 31,6 | 42,4 |
| Trabajador independiente | 39,7 | 50,6 | 37,2 | 39,4 | 47,1 | 37,7 | 39,2 | 46,5 | 37,7 | 39,5 | 46,8 | 38,1 | 42,3 | 51,5 | 40,7 |
| Trabajador familiar no remunerado 11/ | 9,8 | 12,3 | 9,2 | 10,4 | 14,2 | 9,6 | 9,7 | 11,0 | 9,4 | 10,0 | 14,0 | 9,2 | 9,6 | 12,1 | 9,2 |
| Trabajador del hogar | 1,9 | 3,4 | 1,6 | 1,8 | 0,9 | 2,0 | 1,8 | 1,7 | 1,8 | 2,3 | 3,6 | 2,1 | 1,8 | 3,0 | 1,6 |
| **Sector económico (%)** | **100,0** | **100,0** | **100,0** | **100,0** | **100,0** | **100,0** | **100,0** | **100,0** | **100,0** | **100,0** | **100,0** | **100,0** | **100,0** | **100,0** | **100,0** |
| Primario (%) 12/ | 18,8 | 38,2 | 14,4 | 18,6 | 37,3 | 14,4 | 19,6 | 41,0 | 15,1 | 20,0 | 41,4 | 15,9 | 22,2 | 47,5 | 18,0 |
| Secundario (%) 13/ | 12,4 | 10,5 | 12,8 | 13,8 | 14,7 | 13,6 | 13,1 | 13,7 | 13,0 | 11,8 | 12,5 | 11,7 | 12,2 | 13,4 | 11,9 |
| Terciario (%) 14/ | 68,8 | 51,3 | 72,8 | 67,6 | 47,9 | 72,0 | 67,3 | 45,3 | 71,9 | 68,2 | 46,2 | 72,4 | 65,6 | 39,1 | 70,1 |
| **Estructura del mercado de Trabajo** | **100,0** | **100,0** | **100,0** | **100,0** | **100,0** | **100,0** | **100,0** | **100,0** | **100,0** | **100,0** | **100,0** | **100,0** | **100,0** | **100,0** | **100,0** |
| Sector Público | 15,0 | 4,5 | 17,4 | 14,7 | 3,7 | 17,2 | 14,3 | 4,4 | 16,3 | 14,6 | 4,9 | 16,4 | 12,9 | 3,1 | 14,6 |
| Micro Empresa de 2 a 9 trabajadores | 21,5 | 22,1 | 21,4 | 21,5 | 24,9 | 20,8 | 22,9 | 25,2 | 22,4 | 22,1 | 22,5 | 22,1 | 22,3 | 22,9 | 22,2 |
| Pequeña Empresa de 10 a 49 trabajadores | 6,7 | 6,2 | 6,8 | 6,7 | 7,0 | 6,7 | 7,0 | 7,7 | 6,8 | 6,6 | 5,1 | 6,9 | 5,9 | 4,6 | 6,2 |
| Mediana y Grande de 50 a más trabajadores | 5,6 | 1,7 | 6,5 | 5,4 | 2,5 | 6,1 | 5,0 | 3,4 | 5,3 | 4,8 | 2,5 | 5,3 | 5,0 | 3,2 | 5,3 |
| Independientes | 40,0 | 50,7 | 37,5 | 39,6 | 47,1 | 37,9 | 39,5 | 46,7 | 38,0 | 39,8 | 47,4 | 38,3 | 42,6 | 51,7 | 41,1 |
| Trabajador familiar no remunerado 11/ | 9,3 | 11,4 | 8,8 | 10,2 | 13,9 | 9,3 | 9,5 | 11,0 | 9,2 | 9,7 | 14,1 | 8,9 | 9,4 | 11,5 | 9,1 |
| Trabajador del hogar | 2,0 | 3,4 | 1,6 | 1,8 | 0,9 | 2,0 | 1,8 | 1,7 | 1,9 | 2,4 | 3,6 | 2,1 | 1,8 | 3,0 | 1,6 |

# Selva urbana: Perfil de la pobreza, 2007 - 2016

## A. Características de la población

| Variables e Indicadores | Anual | | | | | | | | | | | | | | |
|---|---|---|---|---|---|---|---|---|---|---|---|---|---|---|---|
| | 2007 | | | 2008 | | | 2009 | | | 2010 | | | 2011 | | |
| | Total | Pobre | No pobre | Total | Pobre | No pobre | Total | Pobre | No pobre | Total | Pobre | No pobre | Total | Pobre | No pobre |
| **Tamaño de empresa (%)** | **100,0** | **100,0** | **100,0** | **100,0** | **100,0** | **100,0** | **100,0** | **100,0** | **100,0** | **100,0** | **100,0** | **100,0** | **100,0** | **100,0** | **100,0** |
| De 1 a 5 trabajadores | 69,9 | 79,5 | 64,3 | 69,1 | 81,0 | 64,7 | 68,3 | 80,9 | 63,5 | 67,2 | 81,8 | 63,1 | 68,0 | 78,6 | 65,2 |
| De 6 a 10 trabajadores | 7,7 | 9,1 | 6,9 | 6,7 | 7,2 | 6,5 | 7,1 | 7,4 | 6,9 | 6,5 | 5,8 | 6,7 | 7,6 | 9,4 | 7,2 |
| De 11 a 50 trabajadores | 5,8 | 4,6 | 6,5 | 6,1 | 5,3 | 6,4 | 6,7 | 4,9 | 7,4 | 6,4 | 5,6 | 6,6 | 5,6 | 4,7 | 5,8 |
| De 51 y más trabajadores | 15,8 | 6,6 | 21,2 | 17,4 | 6,3 | 21,5 | 17,2 | 6,7 | 21,1 | 19,0 | 6,4 | 22,7 | 17,9 | 7,2 | 20,8 |
| No especificado | 0,8 | 0,3 | 1,1 | 0,7 | 0,2 | 0,9 | 0,8 | 0,1 | 1,0 | 0,9 | 0,4 | 1,0 | 0,8 | 0,1 | 1,0 |
| **Condición de acceso a sistema de pensiones 15/** | **100,0** | **100,0** | **100,0** | **100,0** | **100,0** | **100,0** | **100,0** | **100,0** | **100,0** | **100,0** | **100,0** | **100,0** | **100,0** | **100,0** | **100,0** |
| **Con acceso a sistema de pensiones (%)** | **18,3** | **7,7** | **24,6** | **21,5** | **7,9** | **26,5** | **23,9** | **7,6** | **30,2** | **25,5** | **9,1** | **30,3** | **26,4** | **9,8** | **30,9** |
| Sistema Privado de Pensiones (AFP) | 14,1 | 6,5 | 18,6 | 17,1 | 6,7 | 21,0 | 19,0 | 6,4 | 23,8 | 19,6 | 7,3 | 23,2 | 19,3 | 7,4 | 22,5 |
| Sistema Nacional de Pensiones Ley 19990 | 2,0 | 0,8 | 2,7 | 2,5 | 0,7 | 3,1 | 2,9 | 0,7 | 3,8 | 4,0 | 1,4 | 4,7 | 5,0 | 2,0 | 5,8 |
| Sistema Nacional de Pensiones Ley 20530 | 1,1 | 0,2 | 1,7 | 1,0 | 0,4 | 1,2 | 1,0 | 0,1 | 1,4 | 1,1 | 0,3 | 1,3 | 1,1 | 0,3 | 1,3 |
| Cuenta con al menos dos pensiones | 0,2 | 0,1 | 0,3 | 0,0 | 0,0 | 0,0 | 0,1 | 0,0 | 0,1 | 0,1 | 0,0 | 0,1 | 0,2 | 0,0 | 0,2 |
| Otro | 0,9 | 0,3 | 1,3 | 0,9 | 0,2 | 1,2 | 0,8 | 0,4 | 1,0 | 0,8 | 0,1 | 1,0 | 0,8 | 0,1 | 1,0 |
| **No tiene Sistema de Pensiones (%)** | **81,7** | **92,3** | **75,4** | **78,5** | **92,1** | **73,5** | **76,1** | **92,4** | **69,8** | **74,5** | **90,9** | **69,7** | **73,6** | **90,2** | **69,1** |

Continúa...

# Selva urbana: Perfil de la pobreza, 2007 - 2016

## A. Características de la población

Conclusión.

| Variables e Indicadores | Anual | | | | | | | | | | | | | | |
|---|---|---|---|---|---|---|---|---|---|---|---|---|---|---|---|
| | 2012 | | | 2013 | | | 2014 | | | 2015 | | | 2016 | | |
| | Total | Pobre | No pobre | Total | Pobre | No pobre | Total | Pobre | No pobre | Total | Pobre | No pobre | Total | Pobre | No pobre |
| **Tamaño de empresa (%)** | **100,0** | **100,0** | **100,0** | **100,0** | **100,0** | **100,0** | **100,0** | **100,0** | **100,0** | **100,0** | **100,0** | **100,0** | **100,0** | **100,0** | **100,0** |
| De 1 a 5 trabajadores | 66,2 | 80,7 | 62,8 | 67,5 | 81,4 | 64,3 | 68,1 | 79,8 | 65,7 | 68,6 | 82,1 | 66,0 | 70,6 | 83,8 | 68,4 |
| De 6 a 10 trabajadores | 7,8 | 10,0 | 7,3 | 6,7 | 6,8 | 6,6 | 6,7 | 6,0 | 6,8 | 6,4 | 5,6 | 6,6 | 6,2 | 6,6 | 6,2 |
| De 11 a 50 trabajadores | 5,5 | 3,0 | 6,0 | 6,0 | 6,0 | 6,1 | 5,8 | 6,3 | 5,7 | 5,5 | 4,1 | 5,8 | 5,1 | 4,2 | 5,2 |
| De 51 y más trabajadores | 19,7 | 6,1 | 22,8 | 19,4 | 5,7 | 22,5 | 18,5 | 7,5 | 20,8 | 18,8 | 8,2 | 20,8 | 17,4 | 5,1 | 19,5 |
| No especificado | 0,8 | 0,2 | 1,0 | 0,4 | 0,0 | 0,5 | 0,9 | 0,4 | 1,0 | 0,8 | 0,0 | 0,9 | 0,6 | 0,3 | 0,6 |
| **Condición de acceso a sistema de pensiones 15/** | **100,0** | **100,0** | **100,0** | **100,0** | **100,0** | **100,0** | **100,0** | **100,0** | **100,0** | **100,0** | **100,0** | **100,0** | **100,0** | **100,0** | **100,0** |
| **Con acceso a sistema de pensiones (%)** | **27,9** | **9,3** | **32,2** | **26,7** | **8,3** | **30,9** | **28,7** | **11,5** | **32,3** | **27,8** | **10,6** | **31,0** | **27,5** | **11,1** | **30,3** |
| Sistema Privado de Pensiones (AFP) | 21,3 | 7,6 | 24,5 | 20,6 | 7,1 | 23,7 | 21,6 | 9,5 | 24,2 | 21,4 | 8,6 | 23,8 | 21,1 | 9,3 | 23,1 |
| Sistema Nacional de Pensiones Ley 19990 | 4,8 | 1,6 | 5,5 | 4,7 | 1,3 | 5,4 | 5,2 | 2,0 | 5,8 | 4,7 | 1,2 | 5,4 | 4,6 | 1,2 | 5,1 |
| Sistema Nacional de Pensiones Ley 20530 | 0,8 | 0,1 | 1,0 | 0,7 | 0,0 | 0,8 | 1,0 | 0,1 | 1,2 | 0,7 | 0,7 | 0,7 | 1,1 | 0,2 | 1,2 |
| Cuenta con al menos dos pensiones | 0,1 | 0,0 | 0,1 | 0,1 | 0,0 | 0,1 | 0,0 | 0,0 | 0,0 | 0,0 | 0,0 | 0,1 | 0,0 | 0,0 | 0,0 |
| Otro | 0,9 | 0,0 | 1,1 | 0,7 | 0,0 | 0,8 | 0,9 | 0,0 | 1,0 | 0,9 | 0,1 | 1,0 | 0,7 | 0,3 | 0,8 |
| **No tiene Sistema de Pensiones (%)** | 72,1 | 90,7 | 67,8 | 73,3 | 91,7 | 69,1 | 71,3 | 88,5 | 67,7 | 72,2 | 89,4 | 69,0 | 72,5 | 88,9 | 69,7 |

**Nota:** Serie actualizada con estimaciones ajustadas a las proyecciones de población (sin ajuste por grupos de edad).
1/ Se refiere a la asistencia a educación inicial de la población de 3 a 5 años de edad.
2/ Se refiere a la asistencia a algún grado de educación primaria de la población de 6 a 11 años de edad.
3/ Se refiere a la asistencia a algún año de educación secundaria de la población de 12 a 16 años de edad.
4/ Población de 15 y más años de edad.
5/ Incluye a los que tienen inicial o no tienen nivel de educación alguno.
6/ Incluye superior no universitario, superior universitario y Post grado.
7/ Comprende seguro privado de salud, seguro de las Fuerzas Armadas y Policiales,seguro universitario, seguro escolar privado, etc.
8/ Incluye Farmacia o botica, su domicilio, casa de huesero, curandero.
9/ Población de 14 y más años de edad.
10/ Comprende empleados y obreros.
11/ Incluye también los trabajadores no remunerados de otros hogares y a practicantes sin remuneración.
12/ Comprende agricultura, pesca y explotación de minas y cantera.
13/ Comprende manufactura y construcción.
14/ Comprende servicios.
15/ Comprende PEA ocupada o desocupada.
**Fuente: Instituto Nacional de Estadística e Informática - Encuesta Nacional de Hogares.**

# Selva urbana: Perfil de la pobreza, 2007 - 2016

## B. Características de los hogares

| Variables e Indicadores | Anual | | | | | | | | | | | | | | |
|---|---|---|---|---|---|---|---|---|---|---|---|---|---|---|---|
| | 2007 | | | 2008 | | | 2009 | | | 2010 | | | 2011 | | |
| | Total | Pobre | No pobre | Total | Pobre | No pobre | Total | Pobre | No pobre | Total | Pobre | No pobre | Total | Pobre | No pobre |
| **Jefatura de hogar** | | | | | | | | | | | | | | | |
| **Total (%)** | **100,0** | **100,0** | **100,0** | **100,0** | **100,0** | **100,0** | **100,0** | **100,0** | **100,0** | **100,0** | **100,0** | **100,0** | **100,0** | **100,0** | **100,0** |
| Hombre | 77,2 | 80,4 | 75,4 | 77,6 | 77,3 | 77,7 | 76,5 | 78,7 | 75,8 | 76,0 | 81,0 | 74,7 | 76,0 | 80,0 | 75,1 |
| Mujer | 22,8 | 19,6 | 24,6 | 22,4 | 22,7 | 22,3 | 23,5 | 21,3 | 24,2 | 24,0 | 19,0 | 25,3 | 24,0 | 20,0 | 24,9 |
| **Edad promedio del jefe(a) de hogar (en años)** | **46,1** | **45,1** | **46,7** | **47,2** | **46,8** | **47,4** | **46,9** | **46,9** | **46,9** | **48,1** | **48,3** | **48,0** | **49,1** | **49,6** | **49,0** |
| **Composición parental de los hogares** | | | | | | | | | | | | | | | |
| **Hogares con Jefa mujer (%)** | **100,0** | **100,0** | **100,0** | **100,0** | **100,0** | **100,0** | **100,0** | **100,0** | **100,0** | **100,0** | **100,0** | **100,0** | **100,0** | **100,0** | **100,0** |
| Con hijos u otros parientes | 64,9 | 73,4 | 61,2 | 63,4 | 69,7 | 61,0 | 60,1 | 67,4 | 57,8 | 64,2 | 68,5 | 63,4 | 65,1 | 74,3 | 63,4 |
| Con cónyuge y con hijos | 11,6 | 13,2 | 10,9 | 13,3 | 12,2 | 13,8 | 12,2 | 15,8 | 11,1 | 12,3 | 16,1 | 11,6 | 10,7 | 13,5 | 10,1 |
| Con cónyuge y sin hijos | 0,5 | 0,0 | 0,8 | 1,5 | 2,4 | 1,2 | 1,2 | 1,6 | 1,1 | 1,5 | 0,0 | 1,8 | 2,9 | 1,8 | 3,1 |
| Sin cónyuge ni hijos | 22,9 | 13,4 | 27,1 | 21,8 | 15,7 | 24,0 | 26,5 | 15,1 | 29,9 | 21,9 | 15,5 | 23,2 | 21,3 | 10,5 | 23,4 |
| **Hogares con Jefe hombre (%)** | **100,0** | **100,0** | **100,0** | **100,0** | **100,0** | **100,0** | **100,0** | **100,0** | **100,0** | **100,0** | **100,0** | **100,0** | **100,0** | **100,0** | **100,0** |
| Con hijos u otros parientes | 4,8 | 3,2 | 5,7 | 4,5 | 2,9 | 5,0 | 5,2 | 2,6 | 6,1 | 4,0 | 3,6 | 4,0 | 4,0 | 1,3 | 4,7 |
| Con cónyuge y con hijos | 79,1 | 89,6 | 72,9 | 78,6 | 89,6 | 74,7 | 76,9 | 90,1 | 72,1 | 78,6 | 88,4 | 75,8 | 76,4 | 88,4 | 73,3 |
| Con cónyuge y sin hijos | 7,0 | 2,7 | 9,6 | 8,8 | 5,1 | 10,2 | 8,8 | 3,8 | 10,7 | 9,1 | 4,9 | 10,3 | 10,8 | 6,5 | 11,9 |
| Sin cónyuge ni hijos | 9,1 | 4,4 | 11,8 | 8,1 | 2,3 | 10,1 | 9,1 | 3,5 | 11,1 | 8,3 | 3,0 | 9,9 | 8,9 | 3,8 | 10,2 |
| **Estructura demográfica de los hogares** | | | | | | | | | | | | | | | |
| **Total (%)** | **100,0** | **100,0** | **100,0** | **100,0** | **100,0** | **100,0** | **100,0** | **100,0** | **100,0** | **100,0** | **100,0** | **100,0** | **100,0** | **100,0** | **100,0** |
| **Con miembros menores de 18 años de edad** | **77,4** | **91,7** | **69,5** | **77,1** | **89,3** | **72,7** | **74,9** | **89,1** | **70,0** | **72,3** | **86,7** | **68,5** | **71,4** | **89,6** | **67,1** |
| Con al menos un(a) niño(a) menor de 12 años | 31,7 | 35,3 | 29,7 | 30,2 | 32,5 | 29,4 | 30,5 | 30,5 | 30,5 | 30,9 | 33,9 | 30,0 | 31,1 | 31,2 | 31,0 |
| Con al menos un(a) adolescente de 12 a 17 años | 15,2 | 11,0 | 17,6 | 15,4 | 9,7 | 17,5 | 15,3 | 12,5 | 16,2 | 15,0 | 8,6 | 16,7 | 13,6 | 8,5 | 14,8 |
| Con al menos un(a) niño(a) y al menos un(a) adolescente | 30,5 | 45,4 | 22,1 | 31,5 | 47,2 | 25,8 | 29,1 | 46,0 | 23,2 | 26,5 | 44,2 | 21,8 | 26,8 | 49,9 | 21,3 |
| **Sin ningún miembro menor de 18 años de edad** | **22,6** | **8,3** | **30,5** | **22,9** | **10,7** | **27,3** | **25,1** | **10,9** | **30,0** | **27,7** | **13,3** | **31,5** | **28,6** | **10,4** | **32,9** |
| **Promedio de miembros del hogar (Nº de personas)** | **4,4** | **5,4** | **3,8** | **4,4** | **5,5** | **4,1** | **4,4** | **5,5** | **4,0** | **4,3** | **5,6** | **4,0** | **4,2** | **5,7** | **3,8** |

Continúa...

# Selva urbana: Perfil de la pobreza, 2007 - 2016

## B. Características de los hogares

Conclusión.

| Variables e Indicadores | Anual | | | | | | | | | | | | | | |
|---|---|---|---|---|---|---|---|---|---|---|---|---|---|---|---|
| | 2012 | | | 2013 | | | 2014 | | | 2015 | | | 2016 | | |
| | Total | Pobre | No pobre | Total | Pobre | No pobre | Total | Pobre | No pobre | Total | Pobre | No pobre | Total | Pobre | No pobre |
| **Jefatura de hogar** | | | | | | | | | | | | | | | |
| **Total (%)** | **100,0** | **100,0** | **100,0** | **100,0** | **100,0** | **100,0** | **100,0** | **100,0** | **100,0** | **100,0** | **100,0** | **100,0** | **100,0** | **100,0** | **100,0** |
| Hombre | 76,1 | 77,5 | 75,8 | 75,9 | 81,8 | 74,6 | 75,2 | 79,0 | 74,4 | 74,2 | 79,7 | 73,2 | 73,2 | 81,9 | 71,7 |
| Mujer | 23,9 | 22,5 | 24,2 | 24,1 | 18,2 | 25,4 | 24,8 | 21,0 | 25,6 | 25,8 | 20,3 | 26,8 | 26,8 | 18,1 | 28,3 |
| **Edad promedio del jefe(a) de hogar (en años)** | **49,3** | **49,1** | **49,3** | **49,4** | **49,0** | **49,4** | **49,6** | **49,5** | **49,6** | **49,2** | **49,2** | **49,1** | **49,6** | **49,7** | **49,5** |
| **Composición parental de los hogares** | | | | | | | | | | | | | | | |
| **Hogares con Jefa mujer (%)** | **100,0** | **100,0** | **100,0** | **100,0** | **100,0** | **100,0** | **100,0** | **100,0** | **100,0** | **100,0** | **100,0** | **100,0** | **100,0** | **100,0** | **100,0** |
| Con hijos u otros parientes | 64,9 | 73,4 | 61,2 | 66,4 | 78,3 | 64,5 | 61,9 | 76,9 | 59,3 | 58,8 | 64,5 | 57,9 | 57,9 | 64,1 | 57,2 |
| Con cónyuge y con hijos | 11,6 | 13,2 | 10,9 | 10,5 | 7,2 | 11,0 | 13,6 | 10,1 | 14,2 | 15,8 | 22,1 | 14,9 | 16,4 | 20,6 | 16,0 |
| Con cónyuge y sin hijos | 0,5 | 0,0 | 0,8 | 1,8 | 0,6 | 1,9 | 1,6 | 0,0 | 1,9 | 2,6 | 4,7 | 2,3 | 3,4 | 3,0 | 3,4 |
| Sin cónyuge ni hijos | 22,9 | 13,4 | 27,1 | 21,4 | 13,9 | 22,6 | 23,0 | 13,0 | 24,7 | 22,9 | 8,7 | 24,9 | 22,3 | 12,3 | 23,4 |
| **Hogares con Jefe hombre (%)** | **100,0** | **100,0** | **100,0** | **100,0** | **100,0** | **100,0** | **100,0** | **100,0** | **100,0** | **100,0** | **100,0** | **100,0** | **100,0** | **100,0** | **100,0** |
| Con hijos u otros parientes | 4,8 | 3,2 | 5,7 | 3,8 | 4,4 | 3,7 | 3,7 | 2,4 | 3,9 | 4,1 | 2,6 | 4,4 | 4,6 | 3,2 | 4,9 |
| Con cónyuge y con hijos | 79,1 | 89,6 | 72,9 | 77,4 | 85,2 | 75,6 | 76,3 | 87,7 | 73,7 | 76,2 | 87,5 | 73,9 | 72,4 | 84,7 | 70,0 |
| Con cónyuge y sin hijos | 7,0 | 2,7 | 9,6 | 10,3 | 7,6 | 10,9 | 11,8 | 8,7 | 12,5 | 11,4 | 8,0 | 12,1 | 14,1 | 10,1 | 14,9 |
| Sin cónyuge ni hijos | 9,1 | 4,4 | 11,8 | 8,5 | 2,8 | 9,8 | 8,2 | 1,1 | 9,8 | 8,3 | 1,8 | 9,7 | 8,9 | 2,0 | 10,2 |
| **Estructura demográfica de los hogares** | | | | | | | | | | | | | | | |
| **Total (%)** | **100,0** | **100,0** | **100,0** | **100,0** | **100,0** | **100,0** | **100,0** | **100,0** | **100,0** | **100,0** | **100,0** | **100,0** | **100,0** | **100,0** | **100,0** |
| **Con miembros menores de 18 años de edad** | **69,4** | **84,0** | **66,2** | **68,3** | **84,6** | **64,7** | **69,9** | **90,4** | **65,5** | **70,1** | **87,6** | **66,7** | **68,7** | **88,2** | **65,3** |
| Con al menos un(a) niño(a) menor de 12 años | 30,0 | 31,2 | 29,8 | 28,4 | 29,5 | 28,1 | 31,3 | 36,8 | 30,2 | 31,4 | 30,5 | 31,5 | 31,6 | 34,9 | 31,0 |
| Con al menos un(a) adolescente de 12 a 17 años | 14,2 | 10,8 | 14,9 | 14,8 | 12,6 | 15,3 | 13,3 | 10,1 | 14,0 | 12,4 | 8,9 | 13,1 | 12,4 | 9,8 | 12,8 |
| Con al menos un(a) niño(a) y al menos un(a) adolescente | 25,2 | 42,0 | 21,5 | 25,0 | 42,5 | 21,2 | 25,2 | 43,5 | 21,3 | 26,3 | 48,3 | 22,1 | 24,7 | 43,5 | 21,5 |
| **Sin ningún miembro menor de 18 años de edad** | **30,6** | **16,0** | **33,8** | **31,7** | **15,4** | **35,3** | **30,1** | **9,6** | **34,5** | **29,9** | **12,4** | **33,3** | **31,3** | **11,8** | **34,7** |
| **Promedio de miembros del hogar (Nº de personas)** | **4,1** | **5,1** | **3,9** | **4,0** | **5,1** | **3,8** | **4,1** | **5,3** | **3,8** | **4,0** | **5,2** | **3,8** | **3,9** | **5,3** | **3,7** |

# Selva urbana: Perfil de la pobreza, 2007 - 2016

## B. Características de los hogares

| Variables e Indicadores | Anual | | | | | | | | | | | | | | |
|---|---|---|---|---|---|---|---|---|---|---|---|---|---|---|---|
| | 2007 | | | 2008 | | | 2009 | | | 2010 | | | 2011 | | |
| | Total | Pobre | No pobre | Total | Pobre | No pobre | Total | Pobre | No pobre | Total | Pobre | No pobre | Total | Pobre | No pobre |
| **Tipos de hogar** | | | | | | | | | | | | | | | |
| **Total (%)** | **100,0** | **100,0** | **100,0** | **100,0** | **100,0** | **100,0** | **100,0** | **100,0** | **100,0** | **100,0** | **100,0** | **100,0** | **100,0** | **100,0** | **100,0** |
| Unipersonal 1/ | 8,2 | 3,1 | 11,1 | 7,8 | 3,5 | 9,3 | 8,8 | 2,5 | 11,0 | 8,5 | 2,1 | 10,2 | 8,8 | 2,9 | 10,2 |
| Nuclear 2/ | 59,8 | 58,3 | 60,6 | 57,4 | 53,3 | 58,8 | 55,8 | 54,0 | 56,5 | 58,3 | 52,3 | 59,9 | 57,9 | 47,4 | 60,4 |
| Extendido 3/ | 21,7 | 28,6 | 17,8 | 25,4 | 34,6 | 22,1 | 26,0 | 33,9 | 23,2 | 25,2 | 34,2 | 22,8 | 25,4 | 39,5 | 22,1 |
| Compuesto 4/ | 6,3 | 6,9 | 6,0 | 6,0 | 6,7 | 5,8 | 5,0 | 6,1 | 4,6 | 5,0 | 8,1 | 4,1 | 4,8 | 8,0 | 4,0 |
| Sin núcleo 5/ | 4,0 | 3,0 | 4,5 | 3,3 | 1,8 | 3,9 | 4,4 | 3,5 | 4,7 | 3,1 | 3,2 | 3,0 | 3,1 | 2,2 | 3,3 |
| **Acceso del hogar a servicios básicos** | | | | | | | | | | | | | | | |
| Hogares con agua por red pública (%) | 76,2 | 69,2 | 80,1 | 72,9 | 61,4 | 77,0 | 79,8 | 66,4 | 84,5 | 82,1 | 65,1 | 86,6 | 79,0 | 58,0 | 84,0 |
| Hogares con red pública de alcantarillado (%) 6/ | 55,2 | 36,3 | 65,8 | 57,9 | 38,6 | 64,9 | 59,9 | 37,4 | 67,8 | 61,8 | 40,0 | 67,6 | 60,1 | 39,7 | 64,9 |
| Hogares con energía eléctrica por red pública (%) | 92,1 | 84,5 | 96,3 | 94,3 | 85,3 | 97,5 | 94,6 | 87,4 | 97,1 | 96,0 | 88,7 | 97,9 | 95,9 | 89,3 | 97,5 |
| **Acceso a las TICs 7/** | | | | | | | | | | | | | | | |
| Hogares con computadora (%) | 11,3 | 2,1 | 16,4 | 15,0 | 1,5 | 19,9 | 18,7 | 3,1 | 24,1 | 22,4 | 3,2 | 27,5 | 23,0 | 3,3 | 27,7 |
| Hogares con teléfono por línea (%) | 24,3 | 5,8 | 34,6 | 28,4 | 7,8 | 35,8 | 26,6 | 9,3 | 32,5 | 26,7 | 8,6 | 31,5 | 23,4 | 6,5 | 27,4 |
| Hogares con internet (%) | 2,5 | 0,1 | 3,9 | 4,0 | 0,0 | 5,4 | 4,3 | 0,0 | 5,7 | 6,2 | 0,0 | 7,8 | 7,4 | 0,5 | 9,0 |
| **Combustible que utilizan los hogares para cocinar los alimentos 8/** | | | | | | | | | | | | | | | |
| Solo gas 9/ | 28,1 | 12,0 | 37,1 | 28,1 | 7,1 | 35,6 | 30,9 | 9,1 | 38,4 | 31,8 | 10,5 | 37,5 | 29,8 | 6,5 | 35,4 |
| Gas y otro combustible 10/ | 28,3 | 22,2 | 31,6 | 31,7 | 22,3 | 35,1 | 32,1 | 28,3 | 33,4 | 35,5 | 29,5 | 37,2 | 38,1 | 32,0 | 39,5 |
| Solo leña 11/ | 23,5 | 48,4 | 9,5 | 23,2 | 55,6 | 11,5 | 19,8 | 48,4 | 9,8 | 16,9 | 46,8 | 8,9 | 14,3 | 40,9 | 7,9 |
| Otro 12/ | 12,7 | 14,3 | 11,8 | 11,5 | 11,8 | 11,4 | 10,5 | 11,8 | 10,1 | 10,8 | 12,6 | 10,4 | 12,8 | 18,5 | 11,4 |
| **Condición de tenencia de la vivienda** | | | | | | | | | | | | | | | |
| **Total (%)** | | | | | | | | | | | | | | | |
| Alquilada | 14,6 | 13,5 | 15,3 | 12,6 | 9,0 | 13,9 | 14,8 | 9,0 | 16,9 | 12,6 | 7,7 | 13,9 | 11,8 | 7,5 | 12,8 |
| Propia 13/ | 71,3 | 70,7 | 71,7 | 73,8 | 77,2 | 72,6 | 71,2 | 75,9 | 69,5 | 73,9 | 79,9 | 72,3 | 74,8 | 78,4 | 73,9 |
| Otra forma 14/ | 14,0 | 15,8 | 13,0 | 13,6 | 13,8 | 13,5 | 14,0 | 15,1 | 13,6 | 13,5 | 12,3 | 13,8 | 13,4 | 14,1 | 13,2 |

Continúa...

# Selva urbana: Perfil de la pobreza, 2007 - 2016

## B. Características de los hogares

Conclusión.

| Variables e Indicadores | Anual | | | | | | | | | | | | | | |
|---|---|---|---|---|---|---|---|---|---|---|---|---|---|---|---|
| | 2012 | | | 2013 | | | 2014 | | | 2015 | | | 2016 | | |
| | Total | Pobre | No pobre | Total | Pobre | No pobre | Total | Pobre | No pobre | Total | Pobre | No pobre | Total | Pobre | No pobre |
| **Tipos de hogar** | | | | | | | | | | | | | | | |
| **Total (%)** | **100,0** | **100,0** | **100,0** | **100,0** | **100,0** | **100,0** | **100,0** | **100,0** | **100,0** | **100,0** | **100,0** | **100,0** | **100,0** | **100,0** | **100,0** |
| Unipersonal 1/ | 9,7 | 3,6 | 11,0 | 9,3 | 3,6 | 10,6 | 9,1 | 2,2 | 10,5 | 9,3 | 2,6 | 10,6 | 9,8 | 1,4 | 11,3 |
| Nuclear 2/ | 59,4 | 54,4 | 60,5 | 61,5 | 59,3 | 62,0 | 61,4 | 59,6 | 61,8 | 61,6 | 58,1 | 62,3 | 61,5 | 59,4 | 61,9 |
| Extendido 3/ | 23,3 | 33,3 | 21,1 | 23,8 | 31,6 | 22,1 | 23,7 | 31,5 | 22,0 | 23,4 | 34,8 | 21,3 | 22,8 | 32,5 | 21,2 |
| Compuesto 4/ | 4,4 | 5,9 | 4,0 | 2,5 | 4,2 | 2,2 | 3,1 | 5,3 | 2,6 | 2,9 | 3,9 | 2,7 | 3,2 | 4,3 | 3,0 |
| Sin núcleo 5/ | 3,2 | 2,8 | 3,3 | 2,8 | 1,3 | 3,1 | 2,8 | 1,4 | 3,1 | 2,8 | 0,6 | 3,2 | 2,6 | 2,5 | 2,7 |
| **Acceso del hogar a servicios básicos** | | | | | | | | | | | | | | | |
| Hogares con agua por red pública (%) | 81,6 | 70,6 | 84,0 | 83,0 | 75,1 | 84,7 | 86,4 | 81,4 | 87,5 | 85,9 | 77,6 | 87,5 | 87,8 | 79,4 | 89,2 |
| Hogares con red pública de alcantarillado (%) 6/ | 62,3 | 45,6 | 65,9 | 59,4 | 40,0 | 63,7 | 57,9 | 40,4 | 61,7 | 59,9 | 42,1 | 63,3 | 62,0 | 40,7 | 65,6 |
| Hogares con energía eléctrica por red pública (%) | 97,1 | 90,4 | 98,5 | 98,0 | 93,8 | 98,9 | 97,8 | 92,0 | 99,0 | 97,9 | 93,0 | 98,8 | 98,1 | 94,6 | 98,7 |
| **Acceso a las TICs 7/** | | | | | | | | | | | | | | | |
| Hogares con computadora (%) | 26,9 | 2,7 | 32,2 | 27,0 | 3,4 | 32,1 | 27,4 | 3,2 | 32,5 | 27,0 | 2,0 | 31,7 | 25,8 | 3,3 | 29,6 |
| Hogares con teléfono por línea (%) | 21,5 | 8,1 | 24,4 | 16,5 | 6,6 | 18,7 | 13,5 | 5,0 | 15,3 | 11,7 | 2,6 | 13,4 | 10,3 | 3,0 | 11,5 |
| Hogares con internet (%) | 9,1 | 0,1 | 11,0 | 9,7 | 0,6 | 11,7 | 12,2 | 1,2 | 14,5 | 14,0 | 0,6 | 16,6 | 17,1 | 2,6 | 19,5 |
| **Combustible que utilizan los hogares para cocinar los alimentos 8/** | | | | | | | | | | | | | | | |
| Solo gas 9/ | 29,3 | 10,5 | 33,4 | 31,2 | 9,7 | 35,9 | 31,2 | 10,3 | 35,7 | 31,4 | 14,6 | 34,6 | 32,3 | 12,1 | 35,7 |
| Gas y otro combustible 10/ | 41,8 | 35,5 | 43,2 | 41,1 | 40,3 | 41,3 | 42,8 | 46,1 | 42,1 | 44,3 | 42,2 | 44,7 | 46,2 | 53,6 | 44,9 |
| Solo leña 11/ | 12,1 | 34,5 | 7,3 | 11,5 | 31,1 | 7,2 | 9,7 | 25,6 | 6,3 | 8,8 | 26,7 | 5,4 | 7,8 | 22,1 | 5,3 |
| Otro 12/ | 11,5 | 18,6 | 10,0 | 11,5 | 15,6 | 10,6 | 12,4 | 16,4 | 11,5 | 11,2 | 16,3 | 10,3 | 9,8 | 11,2 | 9,6 |
| **Condición de tenencia de la vivienda** | | | | | | | | | | | | | | | |
| **Total (%)** | | | | | | | | | | | | | | | |
| Alquilada | 11,5 | 9,3 | 12,0 | 11,1 | 9,1 | 11,5 | 10,8 | 7,4 | 11,5 | 11,0 | 8,5 | 11,5 | 11,5 | 9,3 | 11,9 |
| Propia 13/ | 73,6 | 69,4 | 74,6 | 74,2 | 73,3 | 74,4 | 74,8 | 76,4 | 74,5 | 75,6 | 76,9 | 75,3 | 74,3 | 72,6 | 74,6 |
| Otra forma 14/ | 14,8 | 21,3 | 13,4 | 14,7 | 17,5 | 14,1 | 14,4 | 16,2 | 14,0 | 13,4 | 14,6 | 13,2 | 14,2 | 18,1 | 13,5 |

## Selva urbana: Perfil de la pobreza, 2007 - 2016

### B. Características de los hogares

| Variables e Indicadores | Anual | | | | | | | | | | | | | | |
|---|---|---|---|---|---|---|---|---|---|---|---|---|---|---|---|
| | 2007 | | | 2008 | | | 2009 | | | 2010 | | | 2011 | | |
| | Total | Pobre | No pobre | Total | Pobre | No pobre | Total | Pobre | No pobre | Total | Pobre | No pobre | Total | Pobre | No pobre |
| **Infraestructura física de la vivienda** | | | | | | | | | | | | | | | |
| Viviendas con piso de material noble (%) 15/ | 4,3 | 0,1 | 6,7 | 5,8 | 0,6 | 7,7 | 6,1 | 0,0 | 8,1 | 6,6 | 0,3 | 8,3 | 7,0 | 1,0 | 8,5 |
| Viviendas con piso de madera (entablados) y otros (%) | 10,0 | 12,4 | 8,7 | 9,6 | 13,3 | 8,2 | 10,2 | 12,6 | 9,4 | 10,1 | 11,8 | 9,6 | 9,9 | 14,9 | 8,7 |
| Viviendas con piso de cemento (%) | 53,4 | 36,9 | 62,5 | 54,5 | 31,9 | 62,7 | 56,0 | 34,1 | 63,6 | 56,4 | 30,9 | 63,1 | 57,1 | 35,6 | 62,2 |
| Viviendas con piso de tierra (%) | 32,2 | 50,7 | 22,0 | 30,2 | 54,2 | 21,4 | 27,7 | 53,4 | 18,9 | 27,0 | 57,1 | 19,0 | 26,0 | 48,5 | 20,6 |
| Viviendas con paredes de material noble (%) 16/ | 43,3 | 24,6 | 53,6 | 44,5 | 23,6 | 52,1 | 46,7 | 24,2 | 54,5 | 46,8 | 23,7 | 52,9 | 46,4 | 26,2 | 51,2 |
| Viviendas con paredes de adobe/tapia (%) | 16,3 | 20,7 | 13,9 | 15,6 | 18,2 | 14,7 | 14,7 | 19,6 | 13,0 | 15,7 | 21,7 | 14,1 | 13,8 | 21,7 | 11,9 |
| Viviendas con paredes de madera (%) | 31,3 | 38,8 | 27,1 | 29,2 | 38,1 | 26,0 | 29,3 | 37,4 | 26,5 | 29,6 | 38,6 | 27,3 | 30,8 | 37,7 | 29,2 |
| Viviendas con paredes de material precario (%) 17/ | 9,2 | 15,9 | 5,5 | 10,7 | 20,1 | 7,3 | 9,3 | 18,7 | 6,1 | 7,9 | 15,9 | 5,7 | 9,0 | 14,4 | 7,7 |
| Viviendas con techo de concreto (%) | 13,0 | 6,3 | 16,7 | 14,5 | 5,3 | 17,9 | 15,4 | 4,8 | 19,0 | 15,5 | 3,9 | 18,5 | 16,2 | 6,1 | 18,6 |
| Viviendas con techo de teja, calamina (%) | 75,9 | 74,1 | 76,9 | 75,3 | 73,3 | 76,0 | 74,7 | 72,1 | 75,6 | 75,1 | 70,2 | 76,4 | 75,6 | 73,1 | 76,2 |
| Viviendas con techo de material precario (%) 18/ | 11,1 | 19,5 | 6,4 | 10,2 | 21,3 | 6,1 | 9,9 | 23,1 | 5,4 | 9,4 | 25,9 | 5,1 | 8,2 | 20,8 | 5,1 |
| **Ingresos y gastos** | | | | | | | | | | | | | | | |
| **Número de perceptores de ingresos (%)** | **100,0** | **100,0** | **100,0** | **100,0** | **100,0** | **100,0** | **100,0** | **100,0** | **100,0** | **100,0** | **100,0** | **100,0** | **100,0** | **100,0** | **100,0** |
| Con 1 perceptor | 32,2 | 33,4 | 31,5 | 27,6 | 30,0 | 26,8 | 29,5 | 29,9 | 29,4 | 24,1 | 21,6 | 24,8 | 25,4 | 22,4 | 26,1 |
| Con 2 perceptores | 36,8 | 33,4 | 38,7 | 34,3 | 31,8 | 35,2 | 33,4 | 28,3 | 35,1 | 34,3 | 32,6 | 34,7 | 36,9 | 32,9 | 37,9 |
| Con 3 y más perceptores | 30,6 | 32,4 | 29,6 | 37,7 | 37,4 | 37,8 | 36,9 | 41,5 | 35,2 | 41,4 | 45,8 | 40,2 | 37,5 | 44,7 | 35,9 |
| Sin perceptor de ingreso | 0,4 | 0,8 | 0,2 | 0,3 | 0,7 | 0,2 | 0,2 | 0,3 | 0,2 | 0,2 | 0,0 | 0,3 | 0,1 | 0,0 | 0,1 |
| **Ingreso per cápita mensual (soles)** | 665,1 | 155,4 | 710,4 | 711,2 | 157,5 | 741,5 | 751,8 | 180,3 | 783,1 | 799,6 | 187,3 | 833,9 | 848,0 | 200,8 | 878,7 |
| **Gasto per cápita mensual (soles)** | 509,9 | 148,5 | 542,1 | 559,1 | 148,5 | 581,5 | 547,9 | 140,5 | 570,2 | 601,1 | 147,2 | 626,5 | 620,8 | 148,4 | 643,2 |

Continúa...

# Selva urbana: Perfil de la pobreza, 2007 - 2016

## B. Características de los hogares

Conclusión.

| Variables e Indicadores | Anual | | | | | | | | | | | | | | |
|---|---|---|---|---|---|---|---|---|---|---|---|---|---|---|---|
| | 2012 | | | 2013 | | | 2014 | | | 2015 | | | 2016 | | |
| | Total | Pobre | No pobre | Total | Pobre | No pobre | Total | Pobre | No pobre | Total | Pobre | No pobre | Total | Pobre | No pobre |
| **Infraestructura física de la vivienda** | | | | | | | | | | | | | | | |
| Viviendas con piso de material noble (%) 15/ | 8,0 | 0,7 | 9,6 | 6,9 | 0,5 | 8,3 | 7,4 | 0,5 | 8,9 | 7,4 | 0,2 | 8,8 | 7,9 | 0,2 | 9,3 |
| Viviendas con piso de madera (entablados) y otros (%) | 9,3 | 12,7 | 8,5 | 9,4 | 14,1 | 8,3 | 8,9 | 13,0 | 8,1 | 10,4 | 16,5 | 9,2 | 9,6 | 19,2 | 8,0 |
| Viviendas con piso de cemento (%) | 57,6 | 34,0 | 62,7 | 57,7 | 33,9 | 63,0 | 57,4 | 30,1 | 63,1 | 58,0 | 36,3 | 62,1 | 58,3 | 35,8 | 62,1 |
| Viviendas con piso de tierra (%) | 25,1 | 52,6 | 19,1 | 26,0 | 51,5 | 20,4 | 26,3 | 56,4 | 20,0 | 24,2 | 46,9 | 19,9 | 24,2 | 44,8 | 20,7 |
| Viviendas con paredes de material noble (%) 16/ | 48,4 | 24,0 | 53,7 | 46,9 | 25,5 | 51,6 | 45,8 | 20,6 | 51,1 | 44,7 | 21,5 | 49,1 | 46,1 | 24,8 | 49,8 |
| Viviendas con paredes de adobe/tapia (%) | 14,0 | 26,1 | 11,4 | 12,8 | 21,4 | 10,9 | 13,4 | 23,5 | 11,3 | 14,0 | 22,3 | 12,4 | 14,5 | 20,0 | 13,5 |
| Viviendas con paredes de madera (%) | 28,9 | 33,0 | 28,0 | 31,3 | 37,8 | 29,9 | 30,8 | 38,4 | 29,2 | 32,6 | 41,6 | 30,8 | 32,8 | 43,8 | 30,9 |
| Viviendas con paredes de material precario (%) 17/ | 8,7 | 16,9 | 6,9 | 9,0 | 15,3 | 7,6 | 10,0 | 17,5 | 8,4 | 8,8 | 14,6 | 7,7 | 6,6 | 11,4 | 5,8 |
| Viviendas con techo de concreto (%) | 16,4 | 5,5 | 18,8 | 15,0 | 4,9 | 17,3 | 14,5 | 3,4 | 16,8 | 12,9 | 3,8 | 14,6 | 12,6 | 4,6 | 13,9 |
| Viviendas con techo de teja, calamina (%) | 77,6 | 77,6 | 77,6 | 80,3 | 84,6 | 79,3 | 81,8 | 88,2 | 80,5 | 84,0 | 89,7 | 82,9 | 84,7 | 87,9 | 84,2 |
| Viviendas con techo de material precario (%) 18/ | 6,0 | 16,9 | 3,6 | 4,7 | 10,6 | 3,4 | 3,7 | 8,4 | 2,7 | 3,1 | 6,5 | 2,5 | 2,7 | 7,5 | 1,9 |
| **Ingresos y gastos** | | | | | | | | | | | | | | | |
| **Número de perceptores de ingresos (%)** | **100,0** | **100,0** | **100,0** | **100,0** | **100,0** | **100,0** | **100,0** | **100,0** | **100,0** | **100,0** | **100,0** | **100,0** | **100,0** | **100,0** | **100,0** |
| Con 1 perceptor | 25,5 | 27,2 | 25,2 | 25,6 | 28,3 | 25,1 | 26,0 | 26,4 | 25,9 | 26,9 | 24,2 | 27,4 | 26,4 | 20,5 | 27,4 |
| Con 2 perceptores | 38,2 | 33,8 | 39,2 | 38,1 | 33,7 | 39,0 | 37,9 | 37,6 | 37,9 | 41,0 | 44,1 | 40,4 | 40,7 | 42,5 | 40,4 |
| Con 3 y más perceptores | 35,8 | 38,2 | 35,2 | 36,0 | 37,2 | 35,7 | 35,8 | 36,0 | 35,8 | 31,9 | 31,6 | 32,0 | 32,8 | 36,5 | 32,2 |
| Sin perceptor de ingreso | 0,5 | 0,7 | 0,5 | 0,3 | 0,8 | 0,2 | 0,3 | 0,0 | 0,4 | 0,2 | 0,1 | 0,2 | 0,1 | 0,5 | 0,1 |
| **Ingreso per cápita mensual (soles)** | 869,9 | 192,4 | 896,6 | 874,0 | 221,3 | 895,2 | 846,7 | 200,8 | 866,4 | 848,2 | 220,6 | 870,8 | 853,7 | 204,5 | 873,4 |
| **Gasto per cápita mensual (soles)** | 643,5 | 156,9 | 662,6 | 647,2 | 167,0 | 662,8 | 644,0 | 170,1 | 658,5 | 643,3 | 173,3 | 660,2 | 648,1 | 174,2 | 662,6 |

1/ Hogar unipersonal es aquel que está constituido por una sola persona.
2/ Hogares nucleares son aquellos conformados por el jefe(a) de hogar y su cónyuge con hijos o sin hijos o sólo jefe(a) con hijos(as).
3/ Hogares extendidos son aquellos hogares nucleares más otros parientes.
4/ Hogares compuestos son aquellos hogares nucleares o extendidos más otros no parientes (excluidos los trabajadores domésticos).
5/ Hogares sin núcleo, son aquellos conformados por jefe(a) sin cónyuge ni hijos, pero pueden haber otras relaciones de parentesco.
6/ Comprende red pública dentro de la vivienda y red pública fuera de la vivienda pero dentro del edificio. En el área rural además incluye pozo séptico.
7/ Se refiere al acceso a las tecnologías de información y comunicaciones.
8/ Incluye gas natural a partir del año 2007.
9/ Incluye GLP y gas natural.
10/ Además del gas (GLP y Natural) usan leña, carbón, electricidad y Kerosene.
11/ Incluye también ramas secas, tusa de maíz, etc.
12/ Son hogares que utilizán Carbon o kerosene o más de un combustible contaminante para cocinar los alimentos.
13/ Comprende a la vivienda propia totalmente pagada, propia por invasión, propia comprándola a plazos.
14/ Comprende a la vivienda cedida por el centro de trabajo, cedida por otro hogar o institución u otra forma de tenencia.
15/ Comprende a las viviendas con piso predominante de parquet o madera pulida, láminas asfálticas, vinilicos o similares, losetas, terrazos o similares.
16/ Comprende a las viviendas con material predominante en las paredes de ladrillo o bloque de cemento, piedra o sillar con cal o cemento.
17/ Viviendas con paredes que predominan material precario: quincha, piedra con barro, estera, otro material.
18/ Viviendas con techo de material precario: madera, caña o estera con torta de barro, estera, paja, hojas de palmera, otro material.

**Fuente: Instituto Nacional de Estadística e Informática - Encuesta Nacional de Hogares.**

# Selva rural: Perfil de la pobreza, 2007 - 2016

## A. Características de la población

| Variables e Indicadores | Anual | | | | | | | | | | | | | | |
|---|---|---|---|---|---|---|---|---|---|---|---|---|---|---|---|
| | 2007 | | | 2008 | | | 2009 | | | 2010 | | | 2011 | | |
| | Total | Pobre | No pobre | Total | Pobre | No pobre | Total | Pobre | No pobre | Total | Pobre | No pobre | Total | Pobre | No pobre |
| **Educación** | | | | | | | | | | | | | | | |
| **Tasa de matrícula escolar** | | | | | | | | | | | | | | | |
| De 3 a 5 años de edad (%) | 46,3 | 42,9 | 56,7 | 49,0 | 48,7 | 49,7 | 47,6 | 42,5 | 61,8 | 52,9 | 50,2 | 57,7 | 48,5 | 45,2 | 54,4 |
| De 6 a 11 años de edad (%) | 92,3 | 92,4 | 92,1 | 92,0 | 90,6 | 95,1 | 94,7 | 94,5 | 95,3 | 93,0 | 91,4 | 95,5 | 92,9 | 91,5 | 94,5 |
| De 12 a 16 años de edad (%) | 53,3 | 46,8 | 68,1 | 54,9 | 44,6 | 70,6 | 57,6 | 47,4 | 77,6 | 60,3 | 47,8 | 75,9 | 57,3 | 44,0 | 71,7 |
| **Tasa de asistencia escolar** | | | | | | | | | | | | | | | |
| Educación inicial (%) 1/ | 43,2 | 39,1 | 55,8 | 45,1 | 45,1 | 45,0 | 46,4 | 41,8 | 59,4 | 51,5 | 48,7 | 56,2 | 47,0 | 44,3 | 51,8 |
| Educación primaria (%) 2/ | 91,1 | 91,1 | 91,4 | 91,0 | 89,3 | 94,8 | 93,2 | 92,4 | 95,3 | 91,0 | 88,2 | 95,2 | 90,4 | 88,0 | 93,3 |
| Educación secundaria (%) 3/ | 53,3 | 46,8 | 68,1 | 54,9 | 44,6 | 70,6 | 57,6 | 47,4 | 77,6 | 60,3 | 47,8 | 75,9 | 57,3 | 44,0 | 71,7 |
| **Nivel de educación alcanzado (%) 4/** | | | | | | | | | | | | | | | |
| Primaria 5/ | 61,7 | 67,5 | 51,7 | 60,8 | 68,4 | 51,4 | 60,7 | 68,8 | 49,2 | 59,1 | 68,2 | 50,2 | 59,9 | 71,7 | 51,9 |
| Secundaria | 33,3 | 30,4 | 38,5 | 33,6 | 29,7 | 38,5 | 33,1 | 29,1 | 38,8 | 35,0 | 30,2 | 39,7 | 33,3 | 26,9 | 37,6 |
| Superior 6/ | 4,9 | 2,1 | 9,9 | 5,5 | 1,9 | 10,1 | 6,2 | 2,1 | 12,0 | 5,9 | 1,6 | 10,1 | 6,9 | 1,4 | 10,5 |
| **Promedio de años de estudio (en años) 4/** | **6,3** | **5,7** | **7,2** | **6,3** | **5,6** | **7,1** | **6,3** | **5,6** | **7,2** | **6,4** | **5,5** | **7,1** | **6,4** | **5,4** | **7,1** |
| **Distribución % de la población, según años de estudio alcanzado 4/** | | | | | | | | | | | | | | | |
| Con menos de 3 años de estudio | 32,6 | 38,1 | 23,6 | 31,0 | 35,2 | 26,1 | 31,2 | 36,1 | 24,5 | 30,7 | 37,2 | 24,6 | 31,2 | 39,4 | 25,8 |
| Con 4 a 6 años de estudio | 40,2 | 41,1 | 38,8 | 41,0 | 44,7 | 36,5 | 41,7 | 43,9 | 38,6 | 41,2 | 43,4 | 39,1 | 40,5 | 43,4 | 38,5 |
| Con 7 a 11 años de estudio | 22,3 | 18,8 | 28,1 | 22,9 | 18,5 | 28,2 | 21,9 | 18,4 | 26,8 | 22,9 | 18,2 | 27,4 | 22,2 | 16,1 | 26,2 |
| Con 12 y más años de estudio | 4,9 | 2,0 | 9,5 | 5,1 | 1,6 | 9,2 | 5,2 | 1,7 | 10,1 | 5,2 | 1,3 | 8,9 | 6,2 | 1,1 | 9,5 |
| **Acceso a la salud** | | | | | | | | | | | | | | | |
| **Condición de tenencia de seguro de salud** | **100,0** | **100,0** | **100,0** | **100,0** | **100,0** | **100,0** | **100,0** | **100,0** | **100,0** | **100,0** | **100,0** | **100,0** | **100,0** | **100,0** | **100,0** |
| **Con seguro de salud (%)** | **40,4** | **42,9** | **34,8** | **62,8** | **67,2** | **55,6** | **69,4** | **74,2** | **60,8** | **76,1** | **80,5** | **70,6** | **75,5** | **79,3** | **72,1** |
| Únicamente SIS | 37,0 | 41,8 | 26,2 | 58,6 | 66,2 | 46,0 | 66,0 | 73,0 | 53,4 | 71,8 | 79,3 | 62,4 | 70,7 | 78,0 | 64,1 |
| Únicamente EsSalud | 2,8 | 0,6 | 7,5 | 3,6 | 0,7 | 8,3 | 2,7 | 0,7 | 6,4 | 3,4 | 0,8 | 6,5 | 4,1 | 1,1 | 6,7 |
| Con SIS y EsSalud | 0,1 | 0,0 | 0,1 | 0,2 | 0,0 | 0,4 | 0,1 | 0,0 | 0,1 | 0,1 | 0,2 | 0,1 | 0,1 | 0,0 | 0,3 |
| Con otros seguros de salud 7/ | 0,6 | 0,4 | 0,9 | 0,4 | 0,2 | 0,8 | 0,6 | 0,5 | 0,8 | 0,8 | 0,2 | 1,6 | 0,6 | 0,2 | 1,0 |
| **Sin seguro de salud (%)** | **59,6** | **57,1** | **65,2** | **37,2** | **32,8** | **44,4** | **30,6** | **25,8** | **39,2** | **23,9** | **19,5** | **29,4** | **24,5** | **20,7** | **27,9** |

Continúa...

# Selva rural: Perfil de la pobreza, 2007 - 2016

## A. Características de la población

Conclusión.

| Variables e Indicadores | Anual | | | | | | | | | | | | | | |
|---|---|---|---|---|---|---|---|---|---|---|---|---|---|---|---|
| | 2012 | | | 2013 | | | 2014 | | | 2015 | | | 2016 | | |
| | Total | Pobre | No pobre | Total | Pobre | No pobre | Total | Pobre | No pobre | Total | Pobre | No pobre | Total | Pobre | No pobre |
| **Educación** | | | | | | | | | | | | | | | |
| **Tasa de matrícula escolar** | | | | | | | | | | | | | | | |
| De 3 a 5 años de edad (%) | 62,0 | 60,1 | 64,7 | 66,7 | 61,1 | 73,8 | 67,5 | 67,3 | 67,7 | 74,7 | 71,4 | 79,0 | 75,4 | 72,3 | 79,0 |
| De 6 a 11 años de edad (%) | 91,5 | 91,2 | 91,7 | 91,5 | 89,3 | 93,7 | 91,0 | 89,9 | 92,1 | 92,8 | 93,5 | 92,1 | 92,4 | 91,8 | 93,1 |
| De 12 a 16 años de edad (%) | 61,9 | 49,8 | 72,1 | 63,4 | 51,8 | 72,5 | 64,9 | 58,2 | 70,4 | 66,2 | 55,5 | 75,5 | 63,9 | 51,9 | 73,8 |
| **Tasa de asistencia escolar** | | | | | | | | | | | | | | | |
| Educación inicial (%) 1/ | 58,3 | 55,0 | 62,9 | 64,4 | 59,2 | 70,9 | 65,7 | 65,7 | 65,6 | 73,1 | 69,7 | 77,5 | 74,2 | 71,2 | 77,7 |
| Educación primaria (%) 2/ | 89,0 | 88,3 | 89,8 | 90,6 | 88,1 | 93,1 | 90,0 | 89,2 | 90,8 | 91,7 | 92,0 | 91,3 | 91,9 | 91,0 | 92,7 |
| Educación secundaria (%) 3/ | 59,2 | 47,1 | 69,4 | 62,3 | 50,2 | 71,7 | 63,7 | 56,8 | 69,3 | 64,6 | 54,0 | 73,9 | 63,3 | 51,6 | 73,0 |
| **Nivel de educación alcanzado (%) 4/** | | | | | | | | | | | | | | | |
| Primaria 5/ | 58,9 | 69,7 | 51,8 | 59,9 | 69,7 | 54,2 | 58,9 | 67,5 | 54,3 | 59,1 | 68,3 | 54,3 | 59,2 | 69,5 | 54,1 |
| Secundaria | 34,5 | 28,0 | 38,7 | 33,6 | 28,5 | 36,6 | 34,5 | 30,7 | 36,6 | 35,0 | 30,1 | 37,5 | 34,7 | 28,7 | 37,7 |
| Superior 6/ | 6,6 | 2,3 | 9,5 | 6,4 | 1,8 | 9,2 | 6,5 | 1,8 | 9,1 | 5,9 | 1,6 | 8,2 | 6,1 | 1,8 | 8,2 |
| **Promedio de años de estudio (en años) 4/** | **6,4** | **5,5** | **6,9** | **6,3** | **5,5** | **6,8** | **6,3** | **5,5** | **6,6** | **6,4** | **5,5** | **6,8** | **6,5** | **5,7** | **6,9** |
| **Distribución % de la población, según años de estudio alcanzado 4/** | | | | | | | | | | | | | | | |
| Con menos de 3 años de estudio | 32,6 | 40,0 | 27,6 | 32,2 | 37,9 | 28,9 | 32,5 | 38,1 | 29,4 | 31,3 | 38,3 | 27,6 | 30,4 | 38,5 | 26,4 |
| Con 4 a 6 años de estudio | 38,8 | 40,4 | 37,7 | 39,9 | 42,9 | 38,1 | 40,0 | 42,6 | 38,6 | 39,2 | 41,5 | 38,1 | 39,0 | 40,8 | 38,1 |
| Con 7 a 11 años de estudio | 23,1 | 17,7 | 26,8 | 22,6 | 18,1 | 25,3 | 23,0 | 18,2 | 25,6 | 24,6 | 19,3 | 27,4 | 25,7 | 19,1 | 29,0 |
| Con 12 y más años de estudio | 5,5 | 2,0 | 8,0 | 5,3 | 1,2 | 7,7 | 4,5 | 1,1 | 6,3 | 4,9 | 0,9 | 6,9 | 4,9 | 1,6 | 6,6 |
| **Acceso a la salud** | | | | | | | | | | | | | | | |
| **Condición de tenencia de seguro de salud** | **100,0** | **100,0** | **100,0** | **100,0** | **100,0** | **100,0** | **100,0** | **100,0** | **100,0** | **100,0** | **100,0** | **100,0** | **100,0** | **100,0** | **100,0** |
| **Con seguro de salud (%)** | **64,0** | **66,6** | **61,8** | **67,6** | **73,3** | **63,4** | **73,3** | **77,0** | **70,6** | **77,6** | **80,2** | **75,8** | **80,7** | **82,5** | **79,5** |
| Únicamente SIS | 60,1 | 65,8 | 55,2 | 63,3 | 72,4 | 56,5 | 69,1 | 76,4 | 63,8 | 73,9 | 79,6 | 69,9 | 77,0 | 81,5 | 74,1 |
| Únicamente EsSalud | 3,4 | 0,6 | 5,8 | 3,9 | 0,8 | 6,2 | 3,8 | 0,4 | 6,2 | 3,3 | 0,4 | 5,3 | 3,3 | 1,0 | 4,8 |
| Con SIS y EsSalud | 0,0 | 0,1 | 0,0 | 0,0 | 0,0 | 0,0 | 0,0 | 0,0 | 0,0 | 0,0 | 0,0 | 0,0 | 0,0 | 0,0 | 0,0 |
| Con otros seguros de salud 7/ | 0,5 | 0,1 | 0,8 | 0,5 | 0,1 | 0,8 | 0,4 | 0,2 | 0,6 | 0,4 | 0,1 | 0,7 | 0,4 | 0,1 | 0,6 |
| **Sin seguro de salud (%)** | **36,0** | **33,4** | **38,2** | **32,4** | **26,7** | **36,6** | **26,7** | **23,0** | **29,4** | **22,4** | **19,8** | **24,2** | **19,3** | **17,5** | **20,5** |

# Selva rural: Perfil de la pobreza, 2007 - 2016

## A. Características de la población

| Variables e Indicadores | Anual | | | | | | | | | | | | | | |
|---|---|---|---|---|---|---|---|---|---|---|---|---|---|---|---|
| | 2007 | | | 2008 | | | 2009 | | | 2010 | | | 2011 | | |
| | Total | Pobre | No pobre | Total | Pobre | No pobre | Total | Pobre | No pobre | Total | Pobre | No pobre | Total | Pobre | No pobre |
| **Lugar de consulta** | | | | | | | | | | | | | | | |
| Sector Público | 28,8 | 29,1 | 28,2 | 33,0 | 33,4 | 32,6 | 32,7 | 32,2 | 33,4 | 32,0 | 32,0 | 31,9 | 25,6 | 23,8 | 27,1 |
| Sector Privado | 2,9 | 1,6 | 5,4 | 2,8 | 0,9 | 5,5 | 3,2 | 1,7 | 5,4 | 2,8 | 1,2 | 4,5 | 3,4 | 1,3 | 5,2 |
| Otros 8/ | 7,3 | 5,8 | 10,2 | 9,0 | 6,6 | 12,5 | 8,7 | 6,1 | 12,9 | 9,9 | 6,6 | 13,2 | 10,0 | 5,4 | 13,9 |
| No buscó atención | 60,4 | 63,0 | 55,4 | 54,7 | 58,7 | 49,1 | 55,3 | 59,6 | 48,4 | 54,7 | 59,5 | 50,1 | 48,7 | 52,5 | 45,5 |
| **Participación en la actividad económica 9/** | | | | | | | | | | | | | | | |
| **Condición de actividad (%)** | **100,0** | **100,0** | **100,0** | **100,0** | **100,0** | **100,0** | **100,0** | **100,0** | **100,0** | **100,0** | **100,0** | **100,0** | **100,0** | **100,0** | **100,0** |
| PEA | 80,2 | 79,4 | 81,5 | 77,8 | 75,8 | 80,3 | 78,3 | 77,1 | 80,0 | 77,5 | 75,0 | 80,1 | 78,1 | 75,5 | 79,8 |
| No PEA | 19,8 | 20,6 | 18,5 | 22,2 | 24,2 | 19,7 | 21,7 | 22,9 | 20,0 | 22,5 | 25,0 | 19,9 | 21,9 | 24,5 | 20,2 |
| **Categoría de ocupación (%)** | **100,0** | **100,0** | **100,0** | **100,0** | **100,0** | **100,0** | **100,0** | **100,0** | **100,0** | **100,0** | **100,0** | **100,0** | **100,0** | **100,0** | **100,0** |
| Patrono / empleador | 7,1 | 4,1 | 12,3 | 8,5 | 4,6 | 13,3 | 7,5 | 4,3 | 11,8 | 8,3 | 4,6 | 11,8 | 7,5 | 3,2 | 10,2 |
| Asalariados 10/ | 19,1 | 16,1 | 24,4 | 21,4 | 18,3 | 25,1 | 19,8 | 16,2 | 24,7 | 22,2 | 18,3 | 25,7 | 20,2 | 16,1 | 22,8 |
| Trabajador independiente | 41,3 | 42,3 | 39,5 | 42,2 | 45,4 | 38,3 | 41,7 | 44,0 | 38,6 | 41,8 | 44,7 | 39,1 | 44,2 | 47,4 | 42,2 |
| Trabajador familiar no remunerado 11/ | 30,9 | 35,9 | 22,4 | 26,7 | 30,3 | 22,3 | 29,5 | 34,0 | 23,2 | 26,6 | 31,7 | 22,0 | 27,3 | 32,4 | 23,9 |
| Trabajador del hogar | 1,5 | 1,6 | 1,4 | 1,1 | 1,4 | 0,9 | 1,5 | 1,4 | 1,6 | 1,1 | 0,7 | 1,4 | 0,9 | 0,9 | 0,9 |
| **Sector económico (%)** | **100,0** | **100,0** | **100,0** | **100,0** | **100,0** | **100,0** | **100,0** | **100,0** | **100,0** | **100,0** | **100,0** | **100,0** | **100,0** | **100,0** | **100,0** |
| Primario (%) 12/ | 79,2 | 86,3 | 67,0 | 78,5 | 84,9 | 70,7 | 78,1 | 86,4 | 66,7 | 75,9 | 87,4 | 65,3 | 76,0 | 86,2 | 69,5 |
| Secundario (%) 13/ | 4,8 | 3,9 | 6,3 | 4,4 | 4,1 | 4,7 | 4,0 | 3,3 | 5,0 | 4,8 | 3,4 | 6,0 | 4,2 | 3,2 | 4,9 |
| Terciario (%) 14/ | 16,0 | 9,9 | 26,7 | 17,1 | 11,0 | 24,5 | 17,9 | 10,3 | 28,3 | 19,3 | 9,2 | 28,6 | 19,8 | 10,6 | 25,7 |
| **Estructura del mercado de Trabajo** | **100,0** | **100,0** | **100,0** | **100,0** | **100,0** | **100,0** | **100,0** | **100,0** | **100,0** | **100,0** | **100,0** | **100,0** | **100,0** | **100,0** | **100,0** |
| Sector Público | 2,5 | 1,1 | 4,9 | 3,4 | 1,4 | 5,8 | 2,7 | 1,4 | 4,7 | 2,9 | 1,1 | 4,6 | 3,2 | 0,9 | 4,7 |
| Micro Empresa de 2 a 9 trabajadores | 19,1 | 15,8 | 24,7 | 21,1 | 17,5 | 25,4 | 19,1 | 15,6 | 23,9 | 21,6 | 17,8 | 25,1 | 19,3 | 15,0 | 22,1 |
| Pequeña Empresa de 10 a 49 trabajadores | 3,7 | 3,0 | 4,8 | 4,6 | 3,7 | 5,5 | 4,1 | 3,2 | 5,3 | 5,0 | 3,7 | 6,1 | 4,1 | 3,3 | 4,5 |
| Mediana y Grande de 50 a más trabajadores | 1,2 | 0,5 | 2,3 | 1,0 | 0,5 | 1,6 | 1,4 | 0,4 | 2,8 | 1,3 | 0,5 | 2,1 | 1,3 | 0,4 | 1,8 |
| Independientes | 41,3 | 42,4 | 39,6 | 42,3 | 45,5 | 38,5 | 41,9 | 44,1 | 38,8 | 41,9 | 44,8 | 39,2 | 44,3 | 47,4 | 42,2 |
| Trabajador familiar no remunerado 11/ | 30,7 | 35,7 | 22,3 | 26,5 | 30,0 | 22,3 | 29,3 | 33,8 | 23,0 | 26,2 | 31,3 | 21,4 | 27,0 | 32,1 | 23,8 |
| Trabajador del hogar | 1,5 | 1,6 | 1,4 | 1,2 | 1,4 | 0,9 | 1,5 | 1,4 | 1,6 | 1,1 | 0,7 | 1,4 | 0,9 | 0,9 | 0,9 |

Continúa...

# Selva rural: Perfil de la pobreza, 2007 - 2016

## A. Características de la población

Conclusión.

| Variables e Indicadores | Anual | | | | | | | | | | | | | | |
|---|---|---|---|---|---|---|---|---|---|---|---|---|---|---|---|
| | 2012 | | | 2013 | | | 2014 | | | 2015 | | | 2016 | | |
| | Total | Pobre | No pobre | Total | Pobre | No pobre | Total | Pobre | No pobre | Total | Pobre | No pobre | Total | Pobre | No pobre |
| **Lugar de consulta** | | | | | | | | | | | | | | | |
| Sector Público | 23,4 | 22,5 | 24,1 | 32,0 | 33,9 | 30,7 | 27,1 | 25,4 | 28,3 | 33,0 | 33,7 | 32,5 | 34,8 | 34,1 | 35,1 |
| Sector Privado | 3,8 | 1,3 | 5,8 | 4,0 | 0,7 | 6,0 | 2,5 | 0,8 | 3,7 | 2,8 | 0,6 | 4,1 | 3,0 | 0,6 | 4,3 |
| Otros 8/ | 13,9 | 9,7 | 17,3 | 13,6 | 8,1 | 17,1 | 10,1 | 6,6 | 12,6 | 13,9 | 8,3 | 17,3 | 15,4 | 10,4 | 18,1 |
| No buscó atención | 49,2 | 52,3 | 46,6 | 51,2 | 57,5 | 47,2 | 41,1 | 40,5 | 41,5 | 50,8 | 57,5 | 46,8 | 47,6 | 55,1 | 43,7 |
| **Participación en la actividad económica 9/** | | | | | | | | | | | | | | | |
| **Condición de actividad (%)** | **100,0** | **100,0** | **100,0** | **100,0** | **100,0** | **100,0** | **100,0** | **100,0** | **100,0** | **100,0** | **100,0** | **100,0** | **100,0** | **100,0** | **100,0** |
| PEA | 77,6 | 74,0 | 80,0 | 75,7 | 72,8 | 77,4 | 76,1 | 74,5 | 77,0 | 74,6 | 72,0 | 76,1 | 76,8 | 73,4 | 78,5 |
| No PEA | 22,4 | 26,0 | 20,0 | 24,3 | 27,2 | 22,6 | 23,9 | 25,5 | 23,0 | 25,4 | 28,0 | 23,9 | 23,2 | 26,6 | 21,5 |
| **Categoría de ocupación (%)** | **100,0** | **100,0** | **100,0** | **100,0** | **100,0** | **100,0** | **100,0** | **100,0** | **100,0** | **100,0** | **100,0** | **100,0** | **100,0** | **100,0** | **100,0** |
| Patrono / empleador | 6,7 | 3,4 | 8,7 | 6,1 | 2,6 | 8,0 | 5,3 | 2,7 | 6,7 | 4,5 | 2,1 | 5,8 | 3,8 | 1,6 | 4,9 |
| Asalariados 10/ | 21,3 | 17,2 | 23,8 | 20,4 | 14,6 | 23,6 | 21,7 | 16,7 | 24,3 | 20,9 | 16,8 | 23,0 | 20,3 | 15,0 | 22,8 |
| Trabajador independiente | 45,1 | 47,9 | 43,3 | 46,6 | 49,7 | 44,8 | 46,7 | 47,6 | 46,3 | 48,2 | 48,5 | 48,0 | 49,9 | 50,3 | 49,7 |
| Trabajador familiar no remunerado 11/ | 26,0 | 30,5 | 23,3 | 26,2 | 32,6 | 22,6 | 25,3 | 32,4 | 21,5 | 25,6 | 32,1 | 22,3 | 25,4 | 32,6 | 21,9 |
| Trabajador del hogar | 0,9 | 0,9 | 0,9 | 0,8 | 0,5 | 1,0 | 1,0 | 0,6 | 1,2 | 0,8 | 0,5 | 1,0 | 0,7 | 0,6 | 0,7 |
| **Sector económico (%)** | **100,0** | **100,0** | **100,0** | **100,0** | **100,0** | **100,0** | **100,0** | **100,0** | **100,0** | **100,0** | **100,0** | **100,0** | **100,0** | **100,0** | **100,0** |
| Primario (%) 12/ | 77,1 | 86,8 | 71,2 | 77,2 | 88,1 | 71,2 | 76,0 | 85,8 | 70,8 | 78,7 | 89,4 | 73,1 | 78,7 | 87,8 | 74,3 |
| Secundario (%) 13/ | 3,6 | 3,0 | 3,9 | 4,6 | 3,3 | 5,4 | 4,4 | 3,7 | 4,7 | 3,5 | 2,4 | 4,1 | 4,3 | 3,7 | 4,5 |
| Terciario (%) 14/ | 19,3 | 10,2 | 24,9 | 18,1 | 8,7 | 23,4 | 19,6 | 10,5 | 24,5 | 17,8 | 8,2 | 22,7 | 17,1 | 8,5 | 21,2 |
| **Estructura del mercado de Trabajo** | **100,0** | **100,0** | **100,0** | **100,0** | **100,0** | **100,0** | **100,0** | **100,0** | **100,0** | **100,0** | **100,0** | **100,0** | **100,0** | **100,0** | **100,0** |
| Sector Público | 3,5 | 1,1 | 5,0 | 4,2 | 1,1 | 6,0 | 3,5 | 0,8 | 4,9 | 3,5 | 1,2 | 4,6 | 3,0 | 1,1 | 4,0 |
| Micro Empresa de 2 a 9 trabajadores | 18,2 | 14,7 | 20,4 | 17,5 | 13,2 | 19,9 | 18,5 | 15,1 | 20,3 | 16,9 | 14,3 | 18,3 | 16,9 | 13,1 | 18,7 |
| Pequeña Empresa de 10 a 49 trabajadores | 5,2 | 4,3 | 5,7 | 3,3 | 2,3 | 3,9 | 4,0 | 3,3 | 4,4 | 3,8 | 3,2 | 4,1 | 2,7 | 1,7 | 3,2 |
| Mediana y Grande de 50 a más trabajadores | 1,2 | 0,7 | 1,5 | 1,6 | 0,7 | 2,1 | 1,1 | 0,5 | 1,5 | 1,2 | 0,5 | 1,6 | 1,2 | 0,7 | 1,4 |
| Independientes | 45,1 | 48,0 | 43,3 | 46,6 | 49,7 | 44,9 | 46,9 | 47,7 | 46,4 | 48,3 | 48,5 | 48,2 | 50,1 | 50,4 | 49,9 |
| Trabajador familiar no remunerado 11/ | 25,9 | 30,1 | 23,2 | 26,0 | 32,5 | 22,3 | 25,1 | 32,0 | 21,4 | 25,5 | 31,8 | 22,2 | 25,3 | 32,4 | 22,0 |
| Trabajador del hogar | 0,9 | 0,9 | 0,9 | 0,8 | 0,5 | 1,0 | 1,0 | 0,6 | 1,2 | 0,8 | 0,5 | 1,0 | 0,7 | 0,6 | 0,7 |

# Selva rural: Perfil de la pobreza, 2007 - 2016

## A. Características de la población

| Variables e Indicadores | Anual | | | | | | | | | | | | | | |
|---|---|---|---|---|---|---|---|---|---|---|---|---|---|---|---|
| | 2007 | | | 2008 | | | 2009 | | | 2010 | | | 2011 | | |
| | Total | Pobre | No pobre | Total | Pobre | No pobre | Total | Pobre | No pobre | Total | Pobre | No pobre | Total | Pobre | No pobre |
| **Tamaño de empresa (%)** | **100,0** | **100,0** | **100,0** | **100,0** | **100,0** | **100,0** | **100,0** | **100,0** | **100,0** | **100,0** | **100,0** | **100,0** | **100,0** | **100,0** | **100,0** |
| De 1 a 5 trabajadores | 80,7 | 83,2 | 76,4 | 78,2 | 82,0 | 73,6 | 80,3 | 81,4 | 78,7 | 77,4 | 79,2 | 75,8 | 81,9 | 87,3 | 78,3 |
| De 6 a 10 trabajadores | 12,4 | 12,8 | 11,6 | 13,2 | 13,0 | 13,3 | 12,6 | 14,5 | 10,0 | 14,0 | 16,6 | 11,6 | 10,3 | 8,7 | 11,4 |
| De 11 a 50 trabajadores | 3,3 | 2,3 | 5,0 | 4,0 | 2,8 | 5,5 | 3,0 | 2,4 | 3,8 | 4,2 | 2,4 | 5,8 | 3,4 | 2,7 | 3,8 |
| De 51 y más trabajadores | 3,5 | 1,6 | 6,8 | 4,3 | 1,9 | 7,3 | 4,0 | 1,5 | 7,3 | 4,2 | 1,5 | 6,6 | 4,3 | 1,2 | 6,3 |
| No especificado | 0,1 | 0,1 | 0,2 | 0,3 | 0,3 | 0,3 | 0,2 | 0,2 | 0,2 | 0,3 | 0,3 | 0,2 | 0,1 | 0,1 | 0,1 |
| **Condición de acceso a sistema de pensiones 15/** | **100,0** | **100,0** | **100,0** | **100,0** | **100,0** | **100,0** | **100,0** | **100,0** | **100,0** | **100,0** | **100,0** | **100,0** | **100,0** | **100,0** | **100,0** |
| **Con acceso a sistema de pensiones (%)** | **2,9** | **0,9** | **6,4** | **5,2** | **2,2** | **8,8** | **4,6** | **1,7** | **8,6** | **5,8** | **1,9** | **9,3** | **7,0** | **2,4** | **10,0** |
| Sistema Privado de Pensiones (AFP) | 1,9 | 0,5 | 4,3 | 3,5 | 1,4 | 6,1 | 3,5 | 1,2 | 6,6 | 4,4 | 1,1 | 7,4 | 5,3 | 1,8 | 7,6 |
| Sistema Nacional de Pensiones Ley 19990 | 0,7 | 0,2 | 1,5 | 1,4 | 0,7 | 2,3 | 0,8 | 0,4 | 1,4 | 1,0 | 0,5 | 1,4 | 1,3 | 0,6 | 1,7 |
| Sistema Nacional de Pensiones Ley 20530 | 0,2 | 0,1 | 0,2 | 0,2 | 0,1 | 0,3 | 0,2 | 0,0 | 0,6 | 0,3 | 0,1 | 0,5 | 0,2 | 0,0 | 0,4 |
| Cuenta con al menos dos pensiones | 0,0 | 0,0 | 0,0 | 0,0 | 0,0 | 0,0 | 0,0 | 0,0 | 0,0 | 0,0 | 0,0 | 0,0 | 0,1 | 0,0 | 0,2 |
| Otro | 0,1 | 0,0 | 0,3 | 0,1 | 0,1 | 0,1 | 0,0 | 0,0 | 0,1 | 0,1 | 0,2 | 0,1 | 0,1 | 0,0 | 0,1 |
| **No tiene Sistema de Pensiones (%)** | **97,1** | **99,1** | **93,6** | **94,8** | **97,8** | **91,2** | **95,4** | **98,3** | **91,4** | **94,2** | **98,1** | **90,7** | **93,0** | **97,6** | **90,0** |

Continúa...

# Selva rural: Perfil de la pobreza, 2007 - 2016

## A. Características de la población

Conclusión.

| Variables e Indicadores | Anual | | | | | | | | | | | | | | |
|---|---|---|---|---|---|---|---|---|---|---|---|---|---|---|---|
| | 2012 | | | 2013 | | | 2014 | | | 2015 | | | 2016 | | |
| | Total | Pobre | No pobre | Total | Pobre | No pobre | Total | Pobre | No pobre | Total | Pobre | No pobre | Total | Pobre | No pobre |
| **Tamaño de empresa (%)** | **100,0** | **100,0** | **100,0** | **100,0** | **100,0** | **100,0** | **100,0** | **100,0** | **100,0** | **100,0** | **100,0** | **100,0** | **100,0** | **100,0** | **100,0** |
| De 1 a 5 trabajadores | 79,0 | 80,1 | 78,3 | 82,4 | 84,2 | 81,4 | 83,4 | 85,3 | 82,4 | 84,4 | 84,4 | 84,4 | 86,1 | 88,3 | 85,1 |
| De 6 a 10 trabajadores | 11,7 | 14,5 | 9,9 | 9,3 | 12,5 | 7,5 | 9,2 | 11,5 | 7,9 | 8,0 | 12,0 | 5,9 | 7,4 | 8,4 | 6,9 |
| De 11 a 50 trabajadores | 4,6 | 3,5 | 5,3 | 2,5 | 1,5 | 3,1 | 2,7 | 1,8 | 3,2 | 3,0 | 2,0 | 3,5 | 2,0 | 1,4 | 2,4 |
| De 51 y más trabajadores | 4,5 | 1,7 | 6,3 | 5,7 | 1,7 | 8,0 | 4,6 | 1,3 | 6,4 | 4,6 | 1,6 | 6,1 | 4,4 | 2,0 | 5,5 |
| No especificado | 0,1 | 0,1 | 0,1 | 0,0 | 0,0 | 0,0 | 0,1 | 0,1 | 0,1 | 0,1 | 0,0 | 0,1 | 0,1 | 0,0 | 0,2 |
| **Condición de acceso a sistema de pensiones 15/** | **100,0** | **100,0** | **100,0** | **100,0** | **100,0** | **100,0** | **100,0** | **100,0** | **100,0** | **100,0** | **100,0** | **100,0** | **100,0** | **100,0** | **100,0** |
| **Con acceso a sistema de pensiones (%)** | **7,6** | **1,9** | **11,1** | **7,4** | **2,6** | **10,1** | **7,7** | **2,1** | **10,7** | **7,3** | **2,3** | **9,9** | **7,5** | **3,4** | **9,5** |
| Sistema Privado de Pensiones (AFP) | 5,8 | 1,3 | 8,5 | 5,5 | 1,9 | 7,5 | 5,5 | 1,5 | 7,7 | 5,3 | 1,8 | 7,1 | 5,6 | 2,6 | 7,0 |
| Sistema Nacional de Pensiones Ley 19990 | 1,5 | 0,5 | 2,0 | 1,7 | 0,6 | 2,3 | 1,9 | 0,7 | 2,6 | 1,7 | 0,5 | 2,3 | 1,3 | 0,5 | 1,7 |
| Sistema Nacional de Pensiones Ley 20530 | 0,2 | 0,0 | 0,3 | 0,1 | 0,0 | 0,2 | 0,2 | 0,0 | 0,3 | 0,2 | 0,0 | 0,3 | 0,5 | 0,4 | 0,6 |
| Cuenta con al menos dos pensiones | 0,0 | 0,0 | 0,0 | 0,0 | 0,0 | 0,0 | 0,0 | 0,0 | 0,0 | 0,0 | 0,0 | 0,0 | 0,0 | 0,0 | 0,0 |
| Otro | 0,2 | 0,1 | 0,2 | 0,1 | 0,1 | 0,2 | 0,1 | 0,0 | 0,1 | 0,1 | 0,0 | 0,2 | 0,1 | 0,0 | 0,2 |
| **No tiene Sistema de Pensiones (%)** | **92,4** | **98,1** | **88,9** | **92,6** | **97,4** | **89,9** | **92,3** | **97,9** | **89,3** | **92,7** | **97,7** | **90,1** | **92,5** | **96,6** | **90,5** |

**Nota:** Serie actualizada con estimaciones ajustadas a las proyecciones de población (sin ajuste por grupos de edad).
1/ Se refiere a la asistencia a educación inicial de la población de 3 a 5 años de edad.
2/ Se refiere a la asistencia a algún grado de educación primaria de la población de 6 a 11 años de edad.
3/ Se refiere a la asistencia a algún año de educación secundaria de la población de 12 a 16 años de edad.
4/ Población de 15 y más años de edad.
5/ Incluye a los que tienen inicial o no tienen nivel de educación alguno.
6/ Incluye superior no universitario, superior universitario y Post grado.
7/ Comprende seguro privado de salud, seguro de las Fuerzas Armadas y Policiales,seguro universitario, seguro escolar privado, etc.
8/ Incluye Farmacia o botica, su domicilio, casa de huesero, curandero.
9/ Población de 14 y más años de edad.
10/ Comprende empleados y obreros.
11/ Incluye también los trabajadores no remunerados de otros hogares y a practicantes sin remuneración.
12/ Comprende agricultura, pesca y explotación de minas y cantera.
13/ Comprende manufactura y construcción.
14/ Comprende servicios.
15/ Comprende PEA ocupada o desocupada.
**Fuente: Instituto Nacional de Estadística e Informática - Encuesta Nacional de Hogares.**

# Selva rural: Perfil de la pobreza, 2007 - 2016

## B. Características de los hogares

| Variables e Indicadores | Anual | | | | | | | | | | | | | | |
|---|---|---|---|---|---|---|---|---|---|---|---|---|---|---|---|
| | 2007 | | | 2008 | | | 2009 | | | 2010 | | | 2011 | | |
| | Total | Pobre | No pobre | Total | Pobre | No pobre | Total | Pobre | No pobre | Total | Pobre | No pobre | Total | Pobre | No pobre |
| **Jefatura de hogar** | | | | | | | | | | | | | | | |
| **Total (%)** | **100,0** | **100,0** | **100,0** | **100,0** | **100,0** | **100,0** | **100,0** | **100,0** | **100,0** | **100,0** | **100,0** | **100,0** | **100,0** | **100,0** | **100,0** |
| Hombre | 90,2 | 91,3 | 88,7 | 90,3 | 90,8 | 89,7 | 90,2 | 91,6 | 88,4 | 89,2 | 90,2 | 88,2 | 88,5 | 88,8 | 88,3 |
| Mujer | 9,8 | 8,7 | 11,3 | 9,7 | 9,2 | 10,3 | 9,8 | 8,4 | 11,6 | 10,8 | 9,8 | 11,8 | 11,5 | 11,2 | 11,7 |
| **Edad promedio del jefe(a) de hogar (en años)** | **45,3** | **44,6** | **46,4** | **45,5** | **44,1** | **47,1** | **47,0** | **46,5** | **47,5** | **47,1** | **46,5** | **47,7** | **48,3** | **47,0** | **49,1** |
| **Composición parental de los hogares** | | | | | | | | | | | | | | | |
| **Hogares con Jefa mujer (%)** | **100,0** | **100,0** | **100,0** | **100,0** | **100,0** | **100,0** | **100,0** | **100,0** | **100,0** | **100,0** | **100,0** | **100,0** | **100,0** | **100,0** | **100,0** |
| Con hijos u otros parientes | 70,3 | 73,9 | 66,3 | 70,0 | 78,2 | 62,1 | 61,3 | 69,6 | 53,6 | 59,1 | 61,3 | 57,5 | 53,6 | 55,4 | 52,6 |
| Con cónyuge y con hijos | 5,9 | 4,2 | 7,9 | 11,0 | 12,0 | 10,1 | 9,4 | 8,4 | 10,3 | 6,1 | 2,6 | 8,7 | 12,0 | 12,6 | 11,7 |
| Con cónyuge y sin hijos | 1,1 | 1,1 | 1,2 | 0,4 | 0,0 | 0,7 | 1,6 | 1,1 | 2,1 | 2,3 | 1,7 | 2,8 | 2,1 | 3,4 | 1,3 |
| Sin cónyuge ni hijos | 22,6 | 20,8 | 24,7 | 18,6 | 9,8 | 27,0 | 27,7 | 21,0 | 33,9 | 32,4 | 34,4 | 30,9 | 32,3 | 28,6 | 34,4 |
| **Hogares con Jefe hombre (%)** | **100,0** | **100,0** | **100,0** | **100,0** | **100,0** | **100,0** | **100,0** | **100,0** | **100,0** | **100,0** | **100,0** | **100,0** | **100,0** | **100,0** | **100,0** |
| Con hijos u otros parientes | 2,9 | 2,1 | 4,2 | 3,8 | 3,2 | 4,4 | 3,2 | 2,4 | 4,4 | 2,8 | 2,4 | 3,2 | 3,7 | 2,4 | 4,5 |
| Con cónyuge y con hijos | 76,1 | 86,8 | 60,0 | 76,5 | 88,8 | 63,1 | 78,6 | 85,9 | 69,0 | 77,6 | 85,9 | 70,0 | 75,3 | 86,8 | 68,0 |
| Con cónyuge y sin hijos | 10,2 | 8,2 | 13,2 | 9,3 | 5,4 | 13,6 | 9,6 | 7,8 | 12,1 | 10,5 | 7,7 | 13,1 | 12,2 | 6,4 | 15,8 |
| Sin cónyuge ni hijos | 10,8 | 2,9 | 22,6 | 10,4 | 2,6 | 18,9 | 8,5 | 3,9 | 14,6 | 9,1 | 4,1 | 13,7 | 8,8 | 4,4 | 11,7 |
| **Estructura demográfica de los hogares** | | | | | | | | | | | | | | | |
| **Total (%)** | **100,0** | **100,0** | **100,0** | **100,0** | **100,0** | **100,0** | **100,0** | **100,0** | **100,0** | **100,0** | **100,0** | **100,0** | **100,0** | **100,0** | **100,0** |
| **Con miembros menores de 18 años de edad** | **76,2** | **87,4** | **59,9** | **77,7** | **91,2** | **63,2** | **77,7** | **85,9** | **67,3** | **77,5** | **86,4** | **69,4** | **74,0** | **86,6** | **66,2** |
| Con al menos un(a) niño(a) menor de 12 años | 32,6 | 36,7 | 26,5 | 30,1 | 33,7 | 26,1 | 30,2 | 32,0 | 28,0 | 30,0 | 31,3 | 28,8 | 28,2 | 30,7 | 26,7 |
| Con al menos un(a) adolescente de 12 a 17 años | 8,0 | 6,3 | 10,5 | 11,1 | 7,5 | 14,9 | 12,2 | 8,8 | 16,5 | 11,6 | 8,4 | 14,5 | 10,8 | 5,9 | 13,8 |
| Con al menos un(a) niño(a) y al menos un(a) adolescente | 35,6 | 44,4 | 22,8 | 36,6 | 50,0 | 22,1 | 35,3 | 45,2 | 22,7 | 35,9 | 46,7 | 26,2 | 35,0 | 50,0 | 25,7 |
| **Sin ningún miembro menor de 18 años de edad** | **23,8** | **12,6** | **40,1** | **22,3** | **8,8** | **36,8** | **22,3** | **14,1** | **32,7** | **22,5** | **13,6** | **30,6** | **26,0** | **13,4** | **33,8** |
| **Promedio de miembros del hogar (Nº de personas)** | **4,6** | **5,4** | **3,5** | **4,7** | **5,7** | **3,7** | **4,8** | **5,5** | **3,9** | **4,7** | **5,5** | **4,0** | **4,4** | **5,4** | **3,8** |

Continúa...

# Selva rural: Perfil de la pobreza, 2007 - 2016

## B. Características de los hogares

Conclusión.

| Variables e Indicadores | Anual | | | | | | | | | | | | | | |
|---|---|---|---|---|---|---|---|---|---|---|---|---|---|---|---|
| | 2012 | | | 2013 | | | 2014 | | | 2015 | | | 2016 | | |
| | Total | Pobre | No pobre | Total | Pobre | No pobre | Total | Pobre | No pobre | Total | Pobre | No pobre | Total | Pobre | No pobre |
| **Jefatura de hogar** | | | | | | | | | | | | | | | |
| **Total (%)** | **100,0** | **100,0** | **100,0** | **100,0** | **100,0** | **100,0** | **100,0** | **100,0** | **100,0** | **100,0** | **100,0** | **100,0** | **100,0** | **100,0** | **100,0** |
| Hombre | 87,6 | 88,7 | 87,0 | 88,0 | 88,6 | 87,7 | 86,6 | 88,7 | 85,6 | 85,0 | 87,4 | 83,9 | 85,0 | 86,2 | 84,5 |
| Mujer | 12,4 | 11,3 | 13,0 | 12,0 | 11,4 | 12,3 | 13,4 | 11,3 | 14,4 | 15,0 | 12,6 | 16,1 | 15,0 | 13,8 | 15,5 |
| **Edad promedio del jefe(a) de hogar (en años)** | **48,8** | **47,8** | **49,4** | **50,0** | **49,3** | **50,3** | **49,7** | **48,6** | **50,2** | **48,2** | **46,7** | **49,0** | **48,8** | **46,8** | **49,7** |
| **Composición parental de los hogares** | | | | | | | | | | | | | | | |
| **Hogares con Jefa mujer (%)** | **100,0** | **100,0** | **100,0** | **100,0** | **100,0** | **100,0** | **100,0** | **100,0** | **100,0** | **100,0** | **100,0** | **100,0** | **100,0** | **100,0** | **100,0** |
| Con hijos u otros parientes | 62,0 | 54,6 | 65,9 | 58,6 | 66,4 | 54,8 | 60,4 | 64,6 | 58,8 | 53,2 | 60,0 | 50,6 | 50,5 | 60,7 | 46,3 |
| Con cónyuge y con hijos | 7,7 | 8,2 | 7,4 | 6,8 | 6,3 | 7,1 | 9,1 | 4,0 | 11,0 | 14,2 | 9,8 | 15,9 | 13,7 | 12,2 | 14,3 |
| Con cónyuge y sin hijos | 0,9 | 1,1 | 0,8 | 0,3 | 0,0 | 0,5 | 1,0 | 1,2 | 0,9 | 2,6 | 5,3 | 1,6 | 2,5 | 1,0 | 3,1 |
| Sin cónyuge ni hijos | 29,4 | 36,1 | 25,9 | 34,2 | 27,3 | 37,6 | 29,6 | 30,2 | 29,3 | 30,0 | 25,0 | 31,9 | 33,4 | 26,0 | 36,4 |
| **Hogares con Jefe hombre (%)** | **100,0** | **100,0** | **100,0** | **100,0** | **100,0** | **100,0** | **100,0** | **100,0** | **100,0** | **100,0** | **100,0** | **100,0** | **100,0** | **100,0** | **100,0** |
| Con hijos u otros parientes | 4,0 | 3,3 | 4,4 | 4,2 | 2,6 | 5,1 | 3,7 | 2,3 | 4,4 | 2,7 | 2,2 | 3,0 | 3,0 | 2,4 | 3,3 |
| Con cónyuge y con hijos | 73,6 | 85,6 | 66,1 | 72,9 | 85,2 | 66,4 | 72,0 | 85,3 | 65,3 | 73,4 | 86,4 | 67,0 | 71,2 | 83,6 | 65,5 |
| Con cónyuge y sin hijos | 11,9 | 8,1 | 14,3 | 12,8 | 8,4 | 15,2 | 13,7 | 9,0 | 16,0 | 13,0 | 8,6 | 15,2 | 13,9 | 10,3 | 15,6 |
| Sin cónyuge ni hijos | 10,5 | 3,0 | 15,1 | 10,1 | 3,9 | 13,3 | 10,6 | 3,4 | 14,3 | 10,8 | 2,9 | 14,7 | 11,8 | 3,7 | 15,7 |
| **Estructura demográfica de los hogares** | | | | | | | | | | | | | | | |
| **Total (%)** | **100,0** | **100,0** | **100,0** | **100,0** | **100,0** | **100,0** | **100,0** | **100,0** | **100,0** | **100,0** | **100,0** | **100,0** | **100,0** | **100,0** | **100,0** |
| **Con miembros menores de 18 años de edad** | **72,4** | **84,8** | **64,9** | **70,2** | **82,9** | **63,6** | **70,9** | **85,3** | **63,9** | **71,2** | **86,1** | **63,9** | **68,6** | **84,5** | **61,3** |
| Con al menos un(a) niño(a) menor de 12 años | 28,8 | 32,5 | 26,5 | 25,3 | 27,8 | 24,0 | 24,6 | 27,2 | 23,3 | 28,8 | 31,6 | 27,4 | 29,8 | 35,8 | 27,0 |
| Con al menos un(a) adolescente de 12 a 17 años | 10,6 | 5,5 | 13,6 | 13,0 | 9,1 | 15,1 | 13,2 | 7,1 | 16,2 | 10,2 | 6,1 | 12,2 | 10,4 | 8,3 | 11,3 |
| Con al menos un(a) niño(a) y al menos un(a) adolescente | 33,0 | 46,8 | 24,7 | 31,9 | 46,0 | 24,5 | 33,1 | 50,9 | 24,5 | 32,2 | 48,4 | 24,3 | 28,4 | 40,4 | 23,0 |
| **Sin ningún miembro menor de 18 años de edad** | **27,6** | **15,2** | **35,1** | **29,8** | **17,1** | **36,4** | **29,1** | **14,7** | **36,1** | **28,8** | **13,9** | **36,1** | **31,4** | **15,5** | **38,7** |
| **Promedio de miembros del hogar (Nº de personas)** | **4,4** | **5,4** | **3,8** | **4,3** | **5,3** | **3,8** | **4,3** | **5,4** | **3,7** | **4,1** | **5,2** | **3,6** | **4,0** | **5,0** | **3,5** |

# Selva rural: Perfil de la pobreza, 2007 - 2016

## B. Características de los hogares

| Variables e Indicadores | Anual | | | | | | | | | | | | | | |
|---|---|---|---|---|---|---|---|---|---|---|---|---|---|---|---|
| | 2007 | | | 2008 | | | 2009 | | | 2010 | | | 2011 | | |
| | Total | Pobre | No pobre | Total | Pobre | No pobre | Total | Pobre | No pobre | Total | Pobre | No pobre | Total | Pobre | No pobre |
| **Tipos de hogar** | | | | | | | | | | | | | | | |
| **Total (%)** | **100,0** | **100,0** | **100,0** | **100,0** | **100,0** | **100,0** | **100,0** | **100,0** | **100,0** | **100,0** | **100,0** | **100,0** | **100,0** | **100,0** | **100,0** |
| Unipersonal 1/ | 9,4 | 2,7 | 19,1 | 8,5 | 2,0 | 15,6 | 8,1 | 3,5 | 14,0 | 9,0 | 4,4 | 13,2 | 9,1 | 5,0 | 11,7 |
| Nuclear 2/ | 64,9 | 68,6 | 59,4 | 64,9 | 67,4 | 62,2 | 64,9 | 67,2 | 61,9 | 64,8 | 67,4 | 62,5 | 65,2 | 64,5 | 65,7 |
| Extendido 3/ | 18,9 | 22,2 | 14,0 | 20,3 | 25,4 | 14,7 | 21,6 | 24,3 | 18,0 | 20,3 | 21,6 | 19,1 | 20,0 | 24,8 | 17,0 |
| Compuesto 4/ | 4,3 | 4,7 | 3,7 | 3,6 | 3,9 | 3,3 | 3,2 | 3,1 | 3,2 | 3,2 | 3,9 | 2,6 | 3,2 | 3,6 | 3,0 |
| Sin núcleo 5/ | 2,6 | 1,7 | 3,7 | 2,7 | 1,3 | 4,1 | 2,3 | 1,9 | 2,9 | 2,6 | 2,7 | 2,6 | 2,4 | 2,1 | 2,7 |
| **Acceso del hogar a servicios básicos** | | | | | | | | | | | | | | | |
| Hogares con agua por red pública (%) | 23,9 | 19,7 | 30,0 | 20,3 | 17,1 | 23,8 | 24,1 | 19,3 | 30,2 | 24,8 | 16,9 | 31,9 | 21,5 | 14,8 | 25,7 |
| Hogares con red pública de alcantarillado (%) 6/ | 38,1 | 35,1 | 42,5 | 36,1 | 32,7 | 39,9 | 39,0 | 35,0 | 44,3 | 40,1 | 37,0 | 42,9 | 40,6 | 33,7 | 45,0 |
| Hogares con energía eléctrica por red pública (%) | 25,1 | 18,0 | 35,4 | 30,6 | 21,3 | 40,7 | 37,6 | 26,5 | 51,7 | 38,5 | 26,0 | 49,8 | 46,3 | 31,5 | 55,6 |
| **Acceso a las TICs 7/** | | | | | | | | | | | | | | | |
| Hogares con computadora (%) | 1,2 | 0,0 | 2,9 | 2,0 | 0,1 | 4,0 | 2,5 | 0,4 | 5,1 | 2,3 | 0,1 | 4,3 | 3,6 | 0,4 | 5,5 |
| Hogares con teléfono por línea (%) | 0,7 | 0,0 | 1,8 | 1,2 | 0,0 | 2,5 | 1,3 | 0,2 | 2,8 | 2,1 | 0,3 | 3,7 | 2,1 | 1,1 | 2,7 |
| Hogares con internet (%) | 0,0 | 0,0 | 0,0 | 0,0 | 0,0 | 0,1 | 0,0 | 0,0 | 0,0 | 0,2 | 0,0 | 0,3 | 0,4 | 0,0 | 0,6 |
| **Combustible que utilizan los hogares para cocinar los alimentos 8/** | | | | | | | | | | | | | | | |
| Solo gas 9/ | 3,0 | 0,9 | 6,0 | 3,2 | 0,3 | 6,3 | 3,7 | 0,5 | 7,9 | 3,7 | 0,6 | 6,5 | 4,4 | 1,4 | 6,3 |
| Gas y otro combustible 10/ | 9,2 | 3,3 | 18,0 | 10,2 | 5,3 | 15,5 | 13,6 | 5,5 | 24,0 | 15,7 | 4,6 | 25,8 | 19,7 | 7,6 | 27,3 |
| Solo leña 11/ | 79,5 | 90,1 | 63,9 | 81,6 | 92,3 | 70,0 | 78,7 | 91,9 | 61,7 | 74,8 | 90,2 | 60,9 | 65,6 | 82,2 | 55,3 |
| Otro 12/ | 4,6 | 4,4 | 4,9 | 2,0 | 1,2 | 2,9 | 2,1 | 1,0 | 3,6 | 2,7 | 2,3 | 3,0 | 8,6 | 7,7 | 9,2 |
| **Condición de tenencia de la vivienda** | | | | | | | | | | | | | | | |
| **Total (%)** | | | | | | | | | | | | | | | |
| Alquilada | 2,1 | 1,2 | 3,4 | 3,7 | 1,7 | 5,9 | 3,1 | 1,1 | 5,7 | 3,4 | 1,6 | 5,0 | 2,6 | 1,1 | 3,5 |
| Propia 13/ | 84,1 | 85,7 | 81,8 | 83,8 | 88,3 | 79,0 | 84,5 | 88,1 | 79,8 | 85,2 | 89,2 | 81,6 | 87,4 | 92,3 | 84,2 |
| Otra forma 14/ | 13,7 | 13,0 | 14,7 | 12,5 | 10,0 | 15,1 | 12,4 | 10,7 | 14,5 | 11,4 | 9,2 | 13,5 | 10,1 | 6,5 | 12,3 |

Continúa...

# Selva rural: Perfil de la pobreza, 2007 - 2016

## B. Características de los hogares

Conclusión.

| Variables e Indicadores | Anual | | | | | | | | | | | | | | |
|---|---|---|---|---|---|---|---|---|---|---|---|---|---|---|---|
| | 2012 | | | 2013 | | | 2014 | | | 2015 | | | 2016 | | |
| | Total | Pobre | No pobre | Total | Pobre | No pobre | Total | Pobre | No pobre | Total | Pobre | No pobre | Total | Pobre | No pobre |
| **Tipos de hogar** | | | | | | | | | | | | | | | |
| **Total (%)** | **100,0** | **100,0** | **100,0** | **100,0** | **100,0** | **100,0** | **100,0** | **100,0** | **100,0** | **100,0** | **100,0** | **100,0** | **100,0** | **100,0** | **100,0** |
| Unipersonal 1/ | 10,2 | 4,0 | 14,0 | 11,1 | 5,0 | 14,2 | 10,4 | 3,8 | 13,6 | 11,6 | 4,4 | 15,0 | 12,6 | 4,8 | 16,1 |
| Nuclear 2/ | 63,0 | 63,8 | 62,4 | 64,6 | 65,6 | 64,1 | 65,3 | 65,7 | 65,2 | 67,8 | 72,2 | 65,7 | 66,5 | 69,1 | 65,3 |
| Extendido 3/ | 21,8 | 26,3 | 19,1 | 19,3 | 25,4 | 16,2 | 19,3 | 25,8 | 16,1 | 17,2 | 20,9 | 15,5 | 17,0 | 21,9 | 14,7 |
| Compuesto 4/ | 2,4 | 3,1 | 1,9 | 2,6 | 2,4 | 2,8 | 2,3 | 2,1 | 2,3 | 1,3 | 1,2 | 1,3 | 1,4 | 2,3 | 1,1 |
| Sin núcleo 5/ | 2,6 | 2,8 | 2,5 | 2,3 | 1,6 | 2,7 | 2,8 | 2,6 | 2,9 | 2,1 | 1,3 | 2,5 | 2,5 | 1,9 | 2,8 |
| **Acceso del hogar a servicios básicos** | | | | | | | | | | | | | | | |
| Hogares con agua por red pública (%) | 33,3 | 24,3 | 38,7 | 40,4 | 33,2 | 44,2 | 42,5 | 36,3 | 45,5 | 49,4 | 40,5 | 53,6 | 55,7 | 46,1 | 60,1 |
| Hogares con red pública de alcantarillado (%) 6/ | 40,1 | 37,9 | 41,5 | 42,2 | 41,8 | 42,4 | 42,0 | 39,7 | 43,1 | 41,8 | 44,4 | 40,5 | 13,1 | 6,9 | 16,0 |
| Hogares con energía eléctrica por red pública (%) | 49,8 | 36,4 | 57,9 | 53,7 | 42,1 | 59,8 | 55,7 | 44,2 | 61,3 | 60,6 | 51,3 | 65,1 | 61,9 | 48,8 | 67,9 |
| **Acceso a las TICs 7/** | | | | | | | | | | | | | | | |
| Hogares con computadora (%) | 4,0 | 0,1 | 6,3 | 6,0 | 0,2 | 9,0 | 5,9 | 0,6 | 8,4 | 5,0 | 0,7 | 7,0 | 4,5 | 0,9 | 6,2 |
| Hogares con teléfono por línea (%) | 3,1 | 1,2 | 4,2 | 2,7 | 1,4 | 3,4 | 3,3 | 1,9 | 4,1 | 2,4 | 1,0 | 3,0 | 2,1 | 1,4 | 2,4 |
| Hogares con internet (%) | 0,5 | 0,1 | 0,8 | 0,7 | 0,0 | 1,1 | 1,2 | 0,2 | 1,7 | 0,8 | 0,0 | 1,2 | 1,3 | 0,0 | 1,8 |
| **Combustible que utilizan los hogares para cocinar los alimentos 8/** | | | | | | | | | | | | | | | |
| Solo gas 9/ | 4,9 | 0,6 | 7,4 | 5,4 | 1,8 | 7,2 | 5,3 | 1,5 | 7,1 | 7,3 | 2,6 | 9,7 | 6,8 | 2,3 | 8,9 |
| Gas y otro combustible 10/ | 20,2 | 8,9 | 27,1 | 26,3 | 14,8 | 32,3 | 30,6 | 19,8 | 35,8 | 34,7 | 23,8 | 40,0 | 40,0 | 28,4 | 45,4 |
| Solo leña 11/ | 57,5 | 74,3 | 47,3 | 49,7 | 63,5 | 42,4 | 47,7 | 58,5 | 42,4 | 44,8 | 59,0 | 38,0 | 40,4 | 55,9 | 33,4 |
| Otro 12/ | 15,4 | 15,5 | 15,3 | 16,2 | 18,7 | 14,9 | 14,2 | 18,8 | 12,0 | 11,4 | 13,7 | 10,4 | 10,4 | 11,6 | 9,9 |
| **Condición de tenencia de la vivienda** | | | | | | | | | | | | | | | |
| **Total (%)** | | | | | | | | | | | | | | | |
| Alquilada | 2,1 | 0,8 | 2,9 | 1,7 | 0,4 | 2,3 | 1,9 | 0,9 | 2,4 | 2,0 | 0,5 | 2,7 | 2,5 | 1,3 | 3,0 |
| Propia 13/ | 87,5 | 90,4 | 85,8 | 88,9 | 91,4 | 87,6 | 89,9 | 92,4 | 88,6 | 89,8 | 93,4 | 88,0 | 88,4 | 91,2 | 87,1 |
| Otra forma 14/ | 10,3 | 8,7 | 11,3 | 9,5 | 8,2 | 10,1 | 8,2 | 6,6 | 9,0 | 8,2 | 6,1 | 9,2 | 9,1 | 7,5 | 9,9 |

# Selva rural: Perfil de la pobreza, 2007 - 2016

## B. Características de los hogares

| Variables e Indicadores | Anual | | | | | | | | | | | | | | |
|---|---|---|---|---|---|---|---|---|---|---|---|---|---|---|---|
| | 2007 | | | 2008 | | | 2009 | | | 2010 | | | 2011 | | |
| | Total | Pobre | No pobre | Total | Pobre | No pobre | Total | Pobre | No pobre | Total | Pobre | No pobre | Total | Pobre | No pobre |
| **Infraestructura física de la vivienda** | | | | | | | | | | | | | | | |
| Viviendas con piso de material noble (%) 15/ | 0,5 | 0,1 | 1,0 | 0,3 | 0,1 | 0,6 | 0,3 | 0,0 | 0,7 | 0,3 | 0,0 | 0,6 | 0,4 | 0,0 | 0,7 |
| Viviendas con piso de madera (entablados) y otros (%) | 32,1 | 33,7 | 29,8 | 31,3 | 36,3 | 25,8 | 32,6 | 36,4 | 27,8 | 34,6 | 39,6 | 30,1 | 31,4 | 38,6 | 26,9 |
| Viviendas con piso de cemento (%) | 13,2 | 7,2 | 22,0 | 15,8 | 8,5 | 23,8 | 17,9 | 8,3 | 30,2 | 17,3 | 7,3 | 26,3 | 18,1 | 7,7 | 24,5 |
| Viviendas con piso de tierra (%) | 54,2 | 59,1 | 47,2 | 52,6 | 55,1 | 49,8 | 49,2 | 55,3 | 41,3 | 47,9 | 53,2 | 43,1 | 50,1 | 53,7 | 47,9 |
| Viviendas con paredes de material noble (%) 16/ | 7,9 | 4,2 | 13,2 | 8,3 | 4,6 | 12,3 | 8,1 | 3,1 | 14,6 | 8,7 | 3,9 | 13,0 | 8,6 | 4,1 | 11,3 |
| Viviendas con paredes de adobe/tapia (%) | 21,3 | 19,3 | 24,2 | 21,9 | 18,2 | 26,0 | 20,1 | 19,3 | 21,1 | 20,8 | 18,4 | 22,9 | 20,5 | 16,2 | 23,2 |
| Viviendas con paredes de madera (%) | 38,6 | 38,1 | 39,3 | 42,9 | 41,8 | 44,1 | 45,8 | 44,4 | 47,6 | 47,3 | 45,7 | 48,7 | 49,1 | 49,2 | 49,0 |
| Viviendas con paredes de material precario (%) 17/ | 32,2 | 38,4 | 23,2 | 26,9 | 35,4 | 17,6 | 26,0 | 33,2 | 16,7 | 23,3 | 32,0 | 15,4 | 21,8 | 30,4 | 16,5 |
| Viviendas con techo de concreto (%) | 2,0 | 1,1 | 3,3 | 2,0 | 0,3 | 3,7 | 2,0 | 0,3 | 4,3 | 2,0 | 0,6 | 3,3 | 1,9 | 0,3 | 3,0 |
| Viviendas con techo de teja, calamina (%) | 58,4 | 53,2 | 66,1 | 63,0 | 53,5 | 73,2 | 64,0 | 54,8 | 75,8 | 64,3 | 53,3 | 74,2 | 67,1 | 56,7 | 73,6 |
| Viviendas con techo de material precario (%) 18/ | 39,6 | 45,7 | 30,6 | 35,1 | 46,2 | 23,1 | 33,9 | 44,9 | 19,9 | 33,7 | 46,1 | 22,5 | 31,0 | 43,0 | 23,5 |
| **Ingresos y gastos** | | | | | | | | | | | | | | | |
| **Número de perceptores de ingresos (%)** | **100,0** | **100,0** | **100,0** | **100,0** | **100,0** | **100,0** | **100,0** | **100,0** | **100,0** | **100,0** | **100,0** | **100,0** | **100,0** | **100,0** | **100,0** |
| Con 1 perceptor | 52,6 | 54,6 | 49,5 | 43,3 | 43,8 | 42,8 | 41,3 | 43,8 | 38,2 | 38,8 | 41,4 | 36,4 | 38,3 | 42,6 | 35,6 |
| Con 2 perceptores | 29,7 | 28,2 | 31,9 | 35,4 | 34,1 | 36,9 | 36,3 | 35,6 | 37,2 | 34,7 | 33,3 | 36,0 | 37,0 | 33,5 | 39,2 |
| Con 3 y más perceptores | 17,6 | 17,1 | 18,4 | 20,9 | 21,9 | 19,9 | 22,2 | 20,4 | 24,6 | 26,2 | 24,8 | 27,5 | 24,6 | 23,7 | 25,1 |
| Sin perceptor de ingreso | 0,1 | 0,1 | 0,2 | 0,3 | 0,2 | 0,4 | 0,1 | 0,2 | 0,1 | 0,3 | 0,5 | 0,1 | 0,1 | 0,2 | 0,1 |
| **Ingreso per cápita mensual (soles)** | 309,2 | 126,7 | 360,4 | 330,6 | 143,1 | 402,2 | 317,5 | 131,7 | 391,8 | 371,6 | 142,8 | 434,0 | 425,8 | 157,4 | 472,0 |
| **Gasto per cápita mensual (soles)** | 273,0 | 118,6 | 316,2 | 283,8 | 113,4 | 348,9 | 270,9 | 110,7 | 335,1 | 299,8 | 118,8 | 349,2 | 336,2 | 122,1 | 373,0 |

Continúa...

# Selva rural: Perfil de la pobreza, 2007 - 2016

## B. Características de los hogares

Conclusión.

| Variables e Indicadores | Anual | | | | | | | | | | | | | | |
|---|---|---|---|---|---|---|---|---|---|---|---|---|---|---|---|
| | 2012 | | | 2013 | | | 2014 | | | 2015 | | | 2016 | | |
| | Total | Pobre | No pobre | Total | Pobre | No pobre | Total | Pobre | No pobre | Total | Pobre | No pobre | Total | Pobre | No pobre |
| **Infraestructura física de la vivienda** | | | | | | | | | | | | | | | |
| Viviendas con piso de material noble (%) 15/ | 0,5 | 0,1 | 0,8 | 0,5 | 0,2 | 0,7 | 0,5 | 0,1 | 0,7 | 0,5 | 0,1 | 0,7 | 0,5 | 0,0 | 0,8 |
| Viviendas con piso de madera (entablados) y otros (%) | 32,2 | 35,8 | 30,0 | 32,0 | 34,4 | 30,8 | 31,4 | 33,8 | 30,2 | 30,9 | 30,6 | 31,0 | 31,3 | 34,5 | 29,8 |
| Viviendas con piso de cemento (%) | 19,0 | 9,2 | 25,0 | 19,2 | 9,3 | 24,4 | 19,8 | 8,8 | 25,1 | 22,2 | 11,4 | 27,5 | 21,4 | 11,2 | 26,2 |
| Viviendas con piso de tierra (%) | 48,2 | 54,9 | 44,2 | 48,2 | 56,2 | 44,1 | 48,3 | 57,3 | 44,0 | 46,4 | 57,9 | 40,9 | 46,7 | 54,3 | 43,2 |
| Viviendas con paredes de material noble (%) 16/ | 9,3 | 3,5 | 12,8 | 10,2 | 4,4 | 13,3 | 11,0 | 4,2 | 14,3 | 11,1 | 4,4 | 14,4 | 10,6 | 4,4 | 13,5 |
| Viviendas con paredes de adobe/tapia (%) | 21,1 | 21,7 | 20,7 | 20,3 | 22,2 | 19,2 | 19,2 | 21,3 | 18,2 | 19,5 | 23,8 | 17,4 | 20,9 | 22,0 | 20,4 |
| Viviendas con paredes de madera (%) | 51,2 | 49,4 | 52,2 | 53,1 | 51,4 | 54,0 | 53,2 | 52,2 | 53,7 | 53,1 | 48,9 | 55,2 | 52,9 | 50,3 | 54,1 |
| Viviendas con paredes de material precario (%) 17/ | 18,4 | 25,3 | 14,3 | 16,4 | 22,0 | 13,5 | 16,5 | 22,3 | 13,7 | 16,3 | 23,0 | 13,0 | 15,5 | 23,3 | 12,0 |
| Viviendas con techo de concreto (%) | 2,0 | 0,2 | 3,1 | 1,9 | 0,3 | 2,7 | 2,3 | 0,4 | 3,3 | 1,9 | 0,1 | 2,8 | 1,6 | 0,9 | 1,9 |
| Viviendas con techo de teja, calamina (%) | 68,6 | 60,4 | 73,6 | 73,2 | 64,8 | 77,6 | 75,5 | 69,4 | 78,5 | 76,9 | 71,6 | 79,5 | 80,2 | 70,8 | 84,6 |
| Viviendas con techo de material precario (%) 18/ | 29,4 | 39,5 | 23,3 | 24,9 | 35,0 | 19,6 | 22,2 | 30,2 | 18,2 | 21,1 | 28,3 | 17,7 | 18,2 | 28,4 | 13,5 |
| **Ingresos y gastos** | | | | | | | | | | | | | | | |
| **Número de perceptores de ingresos (%)** | **100,0** | **100,0** | **100,0** | **100,0** | **100,0** | **100,0** | **100,0** | **100,0** | **100,0** | **100,0** | **100,0** | **100,0** | **100,0** | **100,0** | **100,0** |
| Con 1 perceptor | 39,6 | 40,2 | 39,2 | 37,9 | 37,4 | 38,1 | 34,8 | 32,6 | 35,9 | 39,2 | 34,9 | 41,3 | 39,4 | 39,6 | 39,3 |
| Con 2 perceptores | 36,3 | 37,4 | 35,6 | 37,8 | 38,6 | 37,3 | 39,6 | 41,0 | 38,8 | 38,6 | 42,0 | 37,0 | 40,8 | 42,0 | 40,2 |
| Con 3 y más perceptores | 24,0 | 22,1 | 25,2 | 24,0 | 23,6 | 24,2 | 25,5 | 26,1 | 25,2 | 21,7 | 22,5 | 21,3 | 19,7 | 18,3 | 20,4 |
| Sin perceptor de ingreso | 0,1 | 0,3 | 0,0 | 0,4 | 0,4 | 0,3 | 0,1 | 0,3 | 0,1 | 0,4 | 0,6 | 0,4 | 0,1 | 0,1 | 0,1 |
| **Ingreso per cápita mensual (soles)** | 437,5 | 139,6 | 486,8 | 422,0 | 145,1 | 460,2 | 402,3 | 162,4 | 430,5 | 405,2 | 136,2 | 438,0 | 406,9 | 143,7 | 442,7 |
| **Gasto per cápita mensual (soles)** | 349,7 | 128,3 | 386,3 | 366,5 | 123,2 | 400,0 | 366,4 | 133,4 | 393,7 | 364,8 | 130,9 | 393,3 | 363,0 | 131,0 | 394,5 |

1/ Hogar unipersonal es aquel que está constituido por una sola persona.
2/ Hogares nucleares son aquellos conformados por el jefe(a) de hogar y su cónyuge con hijos o sin hijos o sólo jefe(a) con hijos(as).
3/ Hogares extendidos son aquellos hogares nucleares más otros parientes.
4/ Hogares compuestos son aquellos hogares nucleares o extendidos más otros no parientes (excluidos los trabajadores domésticos).
5/ Hogares sin núcleo, son aquellos conformados por jefe(a) sin cónyuge ni hijos, pero pueden haber otras relaciones de parentesco.
6/ Comprende red pública dentro de la vivienda y red pública fuera de la vivienda pero dentro del edificio. En el área rural además incluye pozo séptico.
7/ Se refiere al acceso a las tecnologías de información y comunicaciones.
8/ Incluye gas natural a partir del año 2007.
9/ Incluye GLP y gas natural.
10/ Además del gas (GLP y Natural) usan leña, carbón, electricidad y Kerosene.
11/ Incluye también ramas secas, tusa de maíz, etc.
12/ Son hogares que utilizán Carbón o kerosene o más de un combustible contaminante para cocinar los alimentos.
13/ Comprende a la vivienda propia totalmente pagada, propia por invasión, propia comprándola a plazos.
14/ Comprende a la vivienda cedida por el centro de trabajo, cedida por otro hogar o institución u otra forma de tenencia.
15/ Comprende a las viviendas con piso predominante de parquet o madera pulida, láminas asfálticas, vinilicos o similares, losetas, terrazos o similares.
16/ Comprende a las viviendas con material predominante en las paredes de ladrillo o bloque de cemento, piedra o sillar con cal o cemento.
17/ Viviendas con paredes que predominan material precario: quincha, piedra con barro, estera, otro material.
18/ Viviendas con techo de material precario: madera, caña o estera con torta de barro, estera, paja, hojas de palmera, otro material.

**Fuente: Instituto Nacional de Estadística e Informática - Encuesta Nacional de Hogares.**

# Lima Metropolitana: Perfil de la pobreza, 2007 - 2016

## A. Características de la población

| Variables e Indicadores | Anual | | | | | | | | | | | | | | |
|---|---|---|---|---|---|---|---|---|---|---|---|---|---|---|---|
| | 2007 | | | 2008 | | | 2009 | | | 2010 | | | 2011 | | |
| | Total | Pobre | No pobre | Total | Pobre | No pobre | Total | Pobre | No pobre | Total | Pobre | No pobre | Total | Pobre | No pobre |
| **Educación** | | | | | | | | | | | | | | | |
| **Tasa de matrícula escolar** | | | | | | | | | | | | | | | |
| De 3 a 5 años de edad (%) | 79,5 | 70,1 | 84,8 | 77,4 | 72,9 | 79,5 | 77,4 | 61,5 | 83,5 | 78,7 | 76,6 | 79,3 | 82,4 | 71,4 | 86,3 |
| De 6 a 11 años de edad (%) | 93,3 | 93,0 | 93,5 | 94,7 | 94,1 | 95,0 | 93,8 | 93,4 | 93,9 | 93,0 | 91,2 | 93,5 | 93,1 | 93,3 | 93,0 |
| De 12 a 16 años de edad (%) | 83,7 | 74,9 | 88,0 | 86,7 | 82,0 | 88,3 | 86,4 | 80,7 | 87,9 | 84,4 | 78,2 | 85,9 | 85,6 | 82,2 | 86,5 |
| **Tasa de asistencia escolar** | | | | | | | | | | | | | | | |
| Educación inicial (%) 1/ | 77,3 | 68,2 | 82,4 | 77,2 | 72,4 | 79,5 | 76,7 | 60,6 | 82,8 | 78,1 | 75,3 | 79,0 | 81,9 | 70,5 | 85,9 |
| Educación primaria (%) 2/ | 93,0 | 92,2 | 93,5 | 94,6 | 93,8 | 94,8 | 93,3 | 93,4 | 93,2 | 92,8 | 91,2 | 93,3 | 92,9 | 93,3 | 92,7 |
| Educación secundaria (%) 3/ | 83,7 | 74,9 | 88,0 | 86,7 | 82,0 | 88,3 | 86,4 | 80,7 | 87,9 | 84,4 | 78,2 | 85,9 | 85,6 | 82,2 | 86,5 |
| **Nivel de educación alcanzado (%) 4/** | | | | | | | | | | | | | | | |
| Primaria 5/ | 16,5 | 25,6 | 14,0 | 16,3 | 25,5 | 14,2 | 15,8 | 26,4 | 14,2 | 15,9 | 26,6 | 14,2 | 16,3 | 26,6 | 14,8 |
| Secundaria | 48,4 | 61,6 | 44,8 | 48,9 | 60,7 | 46,3 | 47,3 | 59,5 | 45,4 | 47,9 | 62,0 | 45,7 | 47,0 | 58,8 | 45,3 |
| Superior No Universitaria | 15,1 | 8,6 | 16,9 | 15,7 | 10,5 | 16,9 | 16,8 | 10,5 | 17,7 | 17,2 | 8,5 | 18,6 | 17,6 | 9,3 | 18,9 |
| Superior Universitaria 6/ | 19,9 | 4,3 | 24,3 | 19,1 | 3,3 | 22,6 | 20,1 | 3,6 | 22,7 | 19,0 | 2,9 | 21,5 | 19,0 | 5,2 | 21,0 |
| **Promedio de años de estudio (en años)** | **10,9** | **9,1** | **11,3** | **10,9** | **9,2** | **11,3** | **11,0** | **9,1** | **11,2** | **10,9** | **8,8** | **11,2** | **10,9** | **9,1** | **11,1** |
| **Distribución % de la población, según años de estudio alcanzado 4/** | | | | | | | | | | | | | | | |
| Con menos de 3 años de estudio | 6,6 | 11,7 | 5,2 | 6,8 | 12,9 | 5,4 | 6,9 | 13,7 | 5,9 | 7,0 | 14,6 | 5,9 | 6,8 | 13,5 | 5,9 |
| Con 4 a 6 años de estudio | 14,0 | 20,1 | 12,4 | 14,1 | 19,5 | 12,9 | 13,1 | 18,7 | 12,2 | 12,9 | 19,9 | 11,9 | 14,0 | 20,0 | 13,2 |
| Con 7 a 11 años de estudio | 42,7 | 54,7 | 39,5 | 42,7 | 52,4 | 40,5 | 41,8 | 51,8 | 40,3 | 43,1 | 54,6 | 41,4 | 41,8 | 51,4 | 40,5 |
| Con 12 y más años de estudio | 36,7 | 13,4 | 42,8 | 36,4 | 15,3 | 41,1 | 38,2 | 15,8 | 41,6 | 37,0 | 10,9 | 40,7 | 37,3 | 15,2 | 40,4 |
| **Acceso a la salud** | | | | | | | | | | | | | | | |
| **Condición de tenencia de seguro de salud** | **100,0** | **100,0** | **100,0** | **100,0** | **100,0** | **100,0** | **100,0** | **100,0** | **100,0** | **100,0** | **100,0** | **100,0** | **100,0** | **100,0** | **100,0** |
| **Con seguro de salud (%)** | **45,5** | **27,9** | **51,4** | **49,3** | **36,5** | **52,8** | **53,4** | **45,2** | **55,0** | **54,8** | **43,0** | **57,0** | **56,5** | **47,6** | **58,2** |
| Únicamente SIS | 5,4 | 12,1 | 3,2 | 9,4 | 20,3 | 6,3 | 11,7 | 25,9 | 9,0 | 13,1 | 25,6 | 10,7 | 12,9 | 28,5 | 10,1 |
| Únicamente EsSalud | 27,7 | 13,8 | 32,4 | 28,2 | 15,6 | 31,6 | 30,0 | 17,5 | 32,4 | 30,4 | 16,6 | 33,0 | 31,1 | 17,6 | 33,6 |
| Con SIS y EsSalud | 0,0 | 0,0 | 0,0 | 0,1 | 0,0 | 0,1 | 0,1 | 0,1 | 0,1 | 0,1 | 0,0 | 0,1 | 0,0 | 0,0 | 0,0 |
| Con otros seguros de salud 7/ | 12,3 | 2,0 | 15,8 | 11,7 | 0,6 | 14,8 | 11,6 | 1,7 | 13,5 | 11,2 | 0,8 | 13,2 | 12,5 | 1,6 | 14,5 |
| **Sin seguro de salud (%)** | **54,5** | **72,1** | **48,7** | **50,7** | **63,5** | **47,2** | **46,6** | **54,8** | **45,0** | **45,2** | **57,0** | **43,0** | **43,5** | **52,4** | **41,8** |

Continúa...

# Lima Metropolitana: Perfil de la pobreza, 2007 - 2016

## A. Características de la población

Conclusión.

| Variables e Indicadores | Anual | | | | | | | | | | | | | | |
|---|---|---|---|---|---|---|---|---|---|---|---|---|---|---|---|
| | 2012 | | | 2013 | | | 2014 | | | 2015 | | | 2016 | | |
| | Total | Pobre | No pobre | Total | Pobre | No pobre | Total | Pobre | No pobre | Total | Pobre | No pobre | Total | Pobre | No pobre |
| **Educación** | | | | | | | | | | | | | | | |
| **Tasa de matrícula escolar** | | | | | | | | | | | | | | | |
| De 3 a 5 años de edad (%) | 83,7 | 73,2 | 86,9 | 80,6 | 70,8 | 83,5 | 86,0 | 76,3 | 88,7 | 80,7 | 73,1 | 82,5 | 83,9 | 78,6 | 85,3 |
| De 6 a 11 años de edad (%) | 91,3 | 91,2 | 91,3 | 92,4 | 91,4 | 92,6 | 91,3 | 90,5 | 91,5 | 90,2 | 91,5 | 89,9 | 89,8 | 89,9 | 89,8 |
| De 12 a 16 años de edad (%) | 88,9 | 83,1 | 90,2 | 86,6 | 83,5 | 87,3 | 88,1 | 79,4 | 89,6 | 88,0 | 86,6 | 88,3 | 86,3 | 76,6 | 88,2 |
| **Tasa de asistencia escolar** | | | | | | | | | | | | | | | |
| Educación inicial (%) 1/ | 82,0 | 71,5 | 85,1 | 79,2 | 70,8 | 81,7 | 85,7 | 75,7 | 88,5 | 79,4 | 71,8 | 81,2 | 82,1 | 76,7 | 83,6 |
| Educación primaria (%) 2/ | 90,0 | 88,7 | 90,3 | 92,1 | 89,8 | 92,6 | 90,9 | 90,5 | 91,1 | 89,4 | 91,5 | 88,9 | 89,6 | 89,7 | 89,5 |
| Educación secundaria (%) 3/ | 87,0 | 79,9 | 88,6 | 85,8 | 83,5 | 86,2 | 87,2 | 77,9 | 88,8 | 87,2 | 85,0 | 87,6 | 85,6 | 76,6 | 87,4 |
| **Nivel de educación alcanzado (%) 4/** | | | | | | | | | | | | | | | |
| Primaria 5/ | 15,3 | 26,3 | 13,8 | 15,3 | 23,3 | 14,4 | 14,6 | 23,0 | 13,7 | 14,1 | 20,8 | 13,4 | 13,9 | 22,8 | 13,0 |
| Secundaria | 46,8 | 61,0 | 44,8 | 47,7 | 62,4 | 45,9 | 48,9 | 63,7 | 47,4 | 49,6 | 64,6 | 48,1 | 47,0 | 66,0 | 45,1 |
| Superior No Universitaria | 16,9 | 8,9 | 18,1 | 15,9 | 10,9 | 16,5 | 15,0 | 9,6 | 15,6 | 14,7 | 10,5 | 15,1 | 16,7 | 8,1 | 17,6 |
| Superior Universitaria 6/ | 21,0 | 3,8 | 23,4 | 21,1 | 3,4 | 23,2 | 21,5 | 3,7 | 23,3 | 21,7 | 4,0 | 23,4 | 22,4 | 3,1 | 24,3 |
| **Promedio de años de estudio (en años)** | **11,0** | **9,1** | **11,2** | **11,0** | **9,4** | **11,1** | **11,0** | **9,3** | **11,2** | **11,1** | **9,5** | **11,2** | **11,2** | **9,2** | **11,4** |
| **Distribución % de la población, según años de estudio alcanzado 4/** | | | | | | | | | | | | | | | |
| Con menos de 3 años de estudio | 6,1 | 12,1 | 5,3 | 5,7 | 8,8 | 5,3 | 5,9 | 12,2 | 5,3 | 5,4 | 12,0 | 4,8 | 5,5 | 9,6 | 5,1 |
| Con 4 a 6 años de estudio | 13,4 | 20,3 | 12,4 | 13,9 | 20,6 | 13,1 | 12,3 | 15,7 | 12,0 | 12,0 | 14,8 | 11,8 | 11,9 | 19,3 | 11,2 |
| Con 7 a 11 años de estudio | 43,4 | 55,7 | 41,6 | 43,9 | 56,1 | 42,4 | 45,7 | 59,0 | 44,3 | 46,8 | 58,6 | 45,8 | 44,3 | 60,0 | 42,7 |
| Con 12 y más años de estudio | 37,1 | 11,9 | 40,7 | 36,6 | 14,5 | 39,2 | 36,1 | 13,0 | 38,4 | 35,8 | 14,7 | 37,6 | 38,4 | 11,2 | 41,1 |
| **Acceso a la salud** | | | | | | | | | | | | | | | |
| **Condición de tenencia de seguro de salud** | **100,0** | **100,0** | **100,0** | **100,0** | **100,0** | **100,0** | **100,0** | **100,0** | **100,0** | **100,0** | **100,0** | **100,0** | **100,0** | **100,0** | **100,0** |
| **Con seguro de salud (%)** | **59,1** | **46,5** | **61,2** | **63,1** | **59,2** | **63,7** | **67,5** | **63,3** | **68,1** | **70,5** | **67,9** | **70,8** | **73,3** | **72,5** | **73,4** |
| Únicamente SIS | 12,0 | 25,7 | 9,6 | 17,0 | 37,6 | 14,0 | 20,2 | 38,6 | 17,7 | 24,2 | 43,6 | 21,9 | 27,6 | 52,6 | 24,6 |
| Únicamente EsSalud | 33,7 | 19,2 | 36,2 | 33,9 | 20,3 | 35,9 | 35,0 | 23,4 | 36,6 | 35,5 | 23,2 | 37,0 | 34,5 | 19,2 | 36,4 |
| Con SIS y EsSalud | 0,0 | 0,0 | 0,0 | 0,0 | 0,0 | 0,0 | 0,0 | 0,0 | 0,0 | 0,0 | 0,0 | 0,0 | 0,0 | 0,0 | 0,0 |
| Con otros seguros de salud 7/ | 13,4 | 1,6 | 15,4 | 12,2 | 1,3 | 13,8 | 12,3 | 1,3 | 13,8 | 10,8 | 1,1 | 12,0 | 11,1 | 0,7 | 12,4 |
| **Sin seguro de salud (%)** | **40,9** | **53,5** | **38,8** | **36,9** | **40,8** | **36,3** | **32,5** | **36,7** | **31,9** | **29,5** | **32,1** | **29,2** | **26,7** | **27,5** | **26,6** |

# Lima Metropolitana: Perfil de la pobreza, 2007 - 2016

## A. Características de la población

| Variables e Indicadores | Anual | | | | | | | | | | | | | | |
|---|---|---|---|---|---|---|---|---|---|---|---|---|---|---|---|
| | 2007 | | | 2008 | | | 2009 | | | 2010 | | | 2011 | | |
| | Total | Pobre | No pobre | Total | Pobre | No pobre | Total | Pobre | No pobre | Total | Pobre | No pobre | Total | Pobre | No pobre |
| **Lugar de consulta** | | | | | | | | | | | | | | | |
| Sector Público | 25,0 | 22,7 | 25,8 | 24,5 | 22,7 | 25,0 | 25,6 | 26,7 | 25,4 | 23,0 | 21,5 | 23,3 | 22,3 | 20,7 | 22,6 |
| Sector Privado | 12,4 | 6,3 | 14,5 | 12,9 | 4,3 | 15,1 | 14,9 | 4,5 | 16,8 | 15,1 | 6,4 | 16,8 | 12,8 | 4,9 | 14,2 |
| Otros 8/ | 18,8 | 18,4 | 18,9 | 18,9 | 22,0 | 18,2 | 24,8 | 26,7 | 24,5 | 24,8 | 27,2 | 24,3 | 19,9 | 21,6 | 19,6 |
| No buscó atención | 44,7 | 53,1 | 41,9 | 44,2 | 50,9 | 42,4 | 35,9 | 42,4 | 34,7 | 38,5 | 45,3 | 37,2 | 40,6 | 42,4 | 40,3 |
| **Participación en la actividad económica 9/** | | | | | | | | | | | | | | | |
| **Condición de actividad (%)** | **100,0** | **100,0** | **100,0** | **100,0** | **100,0** | **100,0** | **100,0** | **100,0** | **100,0** | **100,0** | **100,0** | **100,0** | **100,0** | **100,0** | **100,0** |
| PEA | 67,9 | 65,8 | 68,5 | 68,6 | 66,9 | 69,0 | 68,4 | 66,8 | 68,6 | 69,6 | 67,8 | 69,8 | 68,5 | 66,1 | 68,9 |
| No PEA | 32,1 | 34,2 | 31,5 | 31,4 | 33,1 | 31,0 | 31,6 | 33,2 | 31,4 | 30,4 | 32,2 | 30,2 | 31,5 | 33,9 | 31,1 |
| **Categoría de ocupación (%)** | **100,0** | **100,0** | **100,0** | **100,0** | **100,0** | **100,0** | **100,0** | **100,0** | **100,0** | **100,0** | **100,0** | **100,0** | **100,0** | **100,0** | **100,0** |
| Patrono / empleador | 5,8 | 3,6 | 6,4 | 5,4 | 3,9 | 5,8 | 5,6 | 2,7 | 6,0 | 5,9 | 2,4 | 6,4 | 5,1 | 4,0 | 5,3 |
| Asalariados 10/ | 57,7 | 53,4 | 58,9 | 58,2 | 49,0 | 60,3 | 58,3 | 53,4 | 59,1 | 56,3 | 50,4 | 57,1 | 58,6 | 49,5 | 59,9 |
| Trabajador independiente | 27,6 | 32,2 | 26,4 | 27,8 | 35,8 | 26,0 | 28,0 | 34,4 | 27,0 | 29,2 | 34,7 | 28,4 | 28,0 | 37,3 | 26,7 |
| Trabajador familiar no remunerado 11/ | 4,6 | 4,9 | 4,5 | 3,9 | 5,5 | 3,5 | 4,0 | 4,0 | 4,0 | 4,1 | 7,6 | 3,6 | 4,5 | 4,1 | 4,6 |
| Trabajador del hogar | 4,3 | 5,9 | 3,8 | 4,7 | 5,8 | 4,5 | 4,1 | 5,5 | 3,9 | 4,5 | 4,9 | 4,5 | 3,8 | 5,1 | 3,6 |
| **Sector económico (%)** | **100,0** | **100,0** | **100,0** | **100,0** | **100,0** | **100,0** | **100,0** | **100,0** | **100,0** | **100,0** | **100,0** | **100,0** | **100,0** | **100,0** | **100,0** |
| Primario (%) 12/ | 1,8 | 1,9 | 1,8 | 1,4 | 1,7 | 1,3 | 1,4 | 2,3 | 1,3 | 1,6 | 2,4 | 1,4 | 1,5 | 2,5 | 1,3 |
| Secundario (%) 13/ | 23,8 | 28,7 | 22,4 | 22,8 | 28,3 | 21,6 | 22,7 | 28,2 | 21,9 | 22,6 | 29,4 | 21,6 | 22,0 | 28,3 | 21,1 |
| Terciario (%) 14/ | 74,5 | 69,4 | 75,8 | 75,8 | 70,0 | 77,0 | 75,9 | 69,5 | 76,8 | 75,8 | 68,2 | 76,9 | 76,5 | 69,2 | 77,6 |
| **Estructura del mercado de Trabajo** | **100,0** | **100,0** | **100,0** | **100,0** | **100,0** | **100,0** | **100,0** | **100,0** | **100,0** | **100,0** | **100,0** | **100,0** | **100,0** | **100,0** | **100,0** |
| Sector Público | 10,1 | 4,8 | 11,6 | 9,0 | 3,7 | 10,1 | 9,0 | 3,6 | 9,8 | 8,7 | 2,2 | 9,6 | 10,0 | 3,6 | 10,9 |
| Micro Empresa de 2 a 9 trabajadores | 24,3 | 31,0 | 22,5 | 24,1 | 28,4 | 23,2 | 23,1 | 30,0 | 22,1 | 22,9 | 29,0 | 22,0 | 21,8 | 28,2 | 20,9 |
| Pequeña Empresa de 10 a 49 trabajadores | 11,7 | 10,5 | 12,1 | 12,9 | 9,4 | 13,7 | 12,5 | 12,3 | 12,5 | 12,3 | 10,7 | 12,6 | 11,6 | 8,4 | 12,1 |
| Mediana y Grande de 50 a más trabajadores | 17,1 | 10,4 | 18,9 | 17,0 | 11,0 | 18,4 | 18,7 | 9,6 | 20,1 | 17,7 | 10,6 | 18,7 | 19,7 | 12,8 | 20,6 |
| Independientes | 27,9 | 32,5 | 26,7 | 28,3 | 36,2 | 26,5 | 28,5 | 34,8 | 27,5 | 29,7 | 35,3 | 28,9 | 28,5 | 37,8 | 27,2 |
| Trabajador familiar no remunerado 11/ | 4,5 | 5,0 | 4,4 | 3,9 | 5,4 | 3,5 | 4,0 | 4,1 | 4,0 | 4,1 | 7,3 | 3,7 | 4,5 | 4,0 | 4,6 |
| Trabajador del hogar | 4,3 | 6,0 | 3,9 | 4,8 | 5,9 | 4,6 | 4,2 | 5,5 | 4,0 | 4,6 | 4,9 | 4,5 | 3,8 | 5,1 | 3,7 |

Continúa...

# Lima Metropolitana: Perfil de la pobreza, 2007 - 2016

## A. Características de la población

Conclusión.

| Variables e Indicadores | Anual | | | | | | | | | | | | | | |
|---|---|---|---|---|---|---|---|---|---|---|---|---|---|---|---|
| | 2012 | | | 2013 | | | 2014 | | | 2015 | | | 2016 | | |
| | Total | Pobre | No pobre | Total | Pobre | No pobre | Total | Pobre | No pobre | Total | Pobre | No pobre | Total | Pobre | No pobre |
| **Lugar de consulta** | | | | | | | | | | | | | | | |
| Sector Público | 22,0 | 21,8 | 22,1 | 25,5 | 27,7 | 25,2 | 22,9 | 23,7 | 22,8 | 28,1 | 30,7 | 27,8 | 27,0 | 26,3 | 27,1 |
| Sector Privado | 14,5 | 5,8 | 16,0 | 15,5 | 5,7 | 16,9 | 12,5 | 4,6 | 13,5 | 15,8 | 5,5 | 16,9 | 14,8 | 4,1 | 16,0 |
| Otros 8/ | 16,2 | 15,8 | 16,3 | 17,3 | 16,4 | 17,4 | 17,8 | 19,9 | 17,6 | 23,1 | 27,9 | 22,6 | 24,7 | 31,8 | 23,9 |
| No buscó atención | 42,1 | 45,8 | 41,5 | 43,0 | 51,0 | 41,9 | 30,9 | 26,4 | 31,6 | 35,8 | 37,9 | 35,6 | 35,2 | 39,2 | 34,8 |
| **Participación en la actividad económica 9/** | | | | | | | | | | | | | | | |
| **Condición de actividad (%)** | **100,0** | **100,0** | **100,0** | **100,0** | **100,0** | **100,0** | **100,0** | **100,0** | **100,0** | **100,0** | **100,0** | **100,0** | **100,0** | **100,0** | **100,0** |
| PEA | 68,9 | 65,7 | 69,4 | 67,3 | 62,9 | 67,8 | 65,9 | 61,8 | 66,4 | 66,7 | 65,5 | 66,8 | 68,3 | 63,8 | 68,8 |
| No PEA | 31,1 | 34,3 | 30,6 | 32,7 | 37,1 | 32,2 | 34,1 | 38,2 | 33,6 | 33,3 | 34,5 | 33,2 | 31,7 | 36,2 | 31,2 |
| **Categoría de ocupación (%)** | **100,0** | **100,0** | **100,0** | **100,0** | **100,0** | **100,0** | **100,0** | **100,0** | **100,0** | **100,0** | **100,0** | **100,0** | **100,0** | **100,0** | **100,0** |
| Patrono / empleador | 5,9 | 2,8 | 6,4 | 4,9 | 2,7 | 5,2 | 4,8 | 1,7 | 5,1 | 4,9 | 1,0 | 5,3 | 5,2 | 1,9 | 5,5 |
| Asalariados 10/ | 58,7 | 53,7 | 59,4 | 60,7 | 57,0 | 61,2 | 61,0 | 53,0 | 61,8 | 61,5 | 58,8 | 61,8 | 60,3 | 53,8 | 60,9 |
| Trabajador independiente | 27,5 | 34,2 | 26,6 | 26,7 | 31,2 | 26,2 | 27,4 | 37,4 | 26,4 | 26,1 | 32,7 | 25,5 | 27,6 | 35,4 | 26,9 |
| Trabajador familiar no remunerado 11/ | 4,4 | 4,9 | 4,3 | 3,8 | 4,1 | 3,8 | 3,3 | 3,3 | 3,3 | 3,5 | 2,9 | 3,6 | 3,2 | 4,9 | 3,0 |
| Trabajador del hogar | 3,4 | 4,4 | 3,2 | 3,8 | 4,9 | 3,7 | 3,5 | 4,5 | 3,4 | 3,9 | 4,5 | 3,9 | 3,7 | 3,9 | 3,7 |
| **Sector económico (%)** | **100,0** | **100,0** | **100,0** | **100,0** | **100,0** | **100,0** | **100,0** | **100,0** | **100,0** | **100,0** | **100,0** | **100,0** | **100,0** | **100,0** | **100,0** |
| Primario (%) 12/ | 1,5 | 1,4 | 1,5 | 1,6 | 2,5 | 1,5 | 1,2 | 2,0 | 1,2 | 1,6 | 1,8 | 1,5 | 1,4 | 1,7 | 1,4 |
| Secundario (%) 13/ | 23,7 | 32,3 | 22,5 | 21,7 | 29,7 | 20,8 | 21,2 | 26,0 | 20,8 | 23,0 | 29,0 | 22,4 | 21,7 | 28,9 | 21,0 |
| Terciario (%) 14/ | 74,8 | 66,4 | 76,0 | 76,7 | 67,8 | 77,7 | 77,5 | 72,0 | 78,1 | 75,5 | 69,2 | 76,1 | 76,9 | 69,4 | 77,6 |
| **Estructura del mercado de Trabajo** | **100,0** | **100,0** | **100,0** | **100,0** | **100,0** | **100,0** | **100,0** | **100,0** | **100,0** | **100,0** | **100,0** | **100,0** | **100,0** | **100,0** | **100,0** |
| Sector Público | 9,3 | 3,1 | 10,2 | 8,9 | 3,1 | 9,5 | 9,8 | 4,3 | 10,4 | 9,3 | 4,5 | 9,7 | 9,2 | 1,8 | 9,9 |
| Micro Empresa de 2 a 9 trabajadores | 22,0 | 28,6 | 21,2 | 21,7 | 28,1 | 20,9 | 20,7 | 23,3 | 20,4 | 21,9 | 29,7 | 21,2 | 22,3 | 29,1 | 21,7 |
| Pequeña Empresa de 10 a 49 trabajadores | 11,9 | 11,5 | 11,9 | 13,3 | 13,8 | 13,3 | 12,9 | 12,2 | 12,9 | 12,9 | 11,6 | 13,0 | 11,6 | 7,8 | 11,9 |
| Mediana y Grande de 50 a más trabajadores | 20,5 | 12,4 | 21,6 | 21,3 | 14,1 | 22,1 | 21,7 | 14,4 | 22,4 | 22,0 | 13,8 | 22,8 | 22,1 | 16,9 | 22,5 |
| Independientes | 28,3 | 34,9 | 27,4 | 27,2 | 31,7 | 26,7 | 27,9 | 37,8 | 27,0 | 26,4 | 33,0 | 25,7 | 27,9 | 35,5 | 27,2 |
| Trabajador familiar no remunerado 11/ | 4,5 | 5,0 | 4,5 | 3,7 | 4,2 | 3,7 | 3,4 | 3,4 | 3,4 | 3,6 | 3,0 | 3,6 | 3,2 | 4,9 | 3,0 |
| Trabajador del hogar | 3,5 | 4,5 | 3,3 | 3,9 | 5,0 | 3,8 | 3,6 | 4,6 | 3,5 | 4,0 | 4,5 | 3,9 | 3,7 | 4,0 | 3,7 |

## Lima Metropolitana: Perfil de la pobreza, 2007 - 2016

### A. Características de la población

| Variables e Indicadores | Anual | | | | | | | | | | | | | | |
|---|---|---|---|---|---|---|---|---|---|---|---|---|---|---|---|
| | 2007 | | | 2008 | | | 2009 | | | 2010 | | | 2011 | | |
| | Total | Pobre | No pobre | Total | Pobre | No pobre | Total | Pobre | No pobre | Total | Pobre | No pobre | Total | Pobre | No pobre |
| **Tamaño de empresa (%)** | **100,0** | **100,0** | **100,0** | **100,0** | **100,0** | **100,0** | **100,0** | **100,0** | **100,0** | **100,0** | **100,0** | **100,0** | **100,0** | **100,0** | **100,0** |
| De 1 a 5 trabajadores | 54,6 | 66,3 | 51,4 | 54,4 | 69,8 | 51,0 | 53,3 | 67,1 | 51,3 | 55,1 | 68,2 | 53,2 | 53,1 | 70,2 | 50,8 |
| De 6 a 10 trabajadores | 7,7 | 9,4 | 7,2 | 7,4 | 7,2 | 7,4 | 6,8 | 8,5 | 6,6 | 7,2 | 9,4 | 6,9 | 6,7 | 6,1 | 6,8 |
| De 11 a 50 trabajadores | 11,2 | 9,5 | 11,6 | 12,2 | 8,6 | 13,0 | 12,4 | 10,9 | 12,6 | 11,5 | 8,6 | 11,9 | 10,7 | 7,7 | 11,2 |
| De 51 y más trabajadores | 24,5 | 14,0 | 27,3 | 23,8 | 13,5 | 26,1 | 25,7 | 12,8 | 27,6 | 23,9 | 12,5 | 25,5 | 26,4 | 14,3 | 28,0 |
| No especificado | 2,1 | 0,8 | 2,4 | 2,2 | 0,8 | 2,5 | 1,8 | 0,7 | 2,0 | 2,4 | 1,2 | 2,5 | 3,1 | 1,8 | 3,2 |
| **Condición de acceso a sistema de pensiones 15/** | **100,0** | **100,0** | **100,0** | **100,0** | **100,0** | **100,0** | **100,0** | **100,0** | **100,0** | **100,0** | **100,0** | **100,0** | **100,0** | **100,0** | **100,0** |
| **Con acceso a sistema de pensiones (%)** | **39,9** | **20,9** | **45,0** | **39,1** | **20,1** | **43,3** | **42,4** | **23,0** | **45,4** | **42,8** | **23,0** | **45,8** | **43,5** | **22,9** | **46,4** |
| Sistema Privado de Pensiones (AFP) | 26,6 | 14,2 | 30,0 | 25,2 | 14,1 | 27,6 | 27,8 | 14,4 | 29,9 | 27,3 | 14,9 | 29,2 | 27,2 | 14,7 | 28,9 |
| Sistema Nacional de Pensiones Ley 19990 | 8,7 | 5,4 | 9,6 | 9,2 | 4,8 | 10,2 | 10,9 | 6,5 | 11,6 | 11,6 | 7,1 | 12,3 | 12,3 | 7,1 | 13,0 |
| Sistema Nacional de Pensiones Ley 20530 | 1,5 | 0,4 | 1,9 | 1,8 | 0,5 | 2,0 | 1,2 | 0,7 | 1,3 | 1,4 | 0,2 | 1,6 | 1,3 | 0,2 | 1,4 |
| Cuenta con al menos dos pensiones | 0,2 | 0,0 | 0,2 | 0,3 | 0,1 | 0,4 | 0,1 | 0,0 | 0,2 | 0,1 | 0,0 | 0,1 | 0,1 | 0,0 | 0,1 |
| Otro | 2,8 | 1,0 | 3,3 | 2,6 | 0,6 | 3,0 | 2,4 | 1,4 | 2,5 | 2,4 | 0,8 | 2,7 | 2,7 | 0,9 | 2,9 |
| **No tiene Sistema de Pensiones (%)** | **60,1** | **79,1** | **55,0** | **60,9** | **79,9** | **56,7** | **57,6** | **77,0** | **54,6** | **57,2** | **77,0** | **54,2** | **56,5** | **77,1** | **53,6** |

Continúa...

# Lima Metropolitana: Perfil de la pobreza, 2007 - 2016

## A. Características de la población

Conclusión.

| Variables e Indicadores | Anual | | | | | | | | | | | | | | |
|---|---|---|---|---|---|---|---|---|---|---|---|---|---|---|---|
| | 2012 | | | 2013 | | | 2014 | | | 2015 | | | 2016 | | |
| | Total | Pobre | No pobre | Total | Pobre | No pobre | Total | Pobre | No pobre | Total | Pobre | No pobre | Total | Pobre | No pobre |
| **Tamaño de empresa (%)** | **100,0** | **100,0** | **100,0** | **100,0** | **100,0** | **100,0** | **100,0** | **100,0** | **100,0** | **100,0** | **100,0** | **100,0** | **100,0** | **100,0** | **100,0** |
| De 1 a 5 trabajadores | 52,1 | 65,8 | 50,3 | 51,1 | 62,5 | 49,9 | 50,2 | 63,0 | 49,0 | 51,1 | 64,0 | 49,9 | 52,4 | 66,8 | 51,2 |
| De 6 a 10 trabajadores | 6,5 | 7,4 | 6,4 | 6,7 | 9,2 | 6,4 | 6,4 | 8,2 | 6,3 | 5,8 | 7,3 | 5,7 | 5,9 | 8,2 | 5,7 |
| De 11 a 50 trabajadores | 11,3 | 11,4 | 11,2 | 12,3 | 11,3 | 12,4 | 11,8 | 11,3 | 11,8 | 12,6 | 11,4 | 12,7 | 11,1 | 7,6 | 11,4 |
| De 51 y más trabajadores | 26,7 | 12,8 | 28,5 | 27,7 | 15,6 | 29,0 | 29,5 | 16,6 | 30,8 | 29,0 | 17,0 | 30,1 | 28,9 | 17,4 | 30,0 |
| No especificado | 3,5 | 2,5 | 3,6 | 2,1 | 1,4 | 2,2 | 2,0 | 1,0 | 2,1 | 1,6 | 0,2 | 1,7 | 1,6 | 0,1 | 1,8 |
| **Condición de acceso a sistema de pensiones 15/** | **100,0** | **100,0** | **100,0** | **100,0** | **100,0** | **100,0** | **100,0** | **100,0** | **100,0** | **100,0** | **100,0** | **100,0** | **100,0** | **100,0** | **100,0** |
| **Con acceso a sistema de pensiones (%)** | **46,5** | **25,3** | **49,3** | **46,5** | **25,1** | **48,9** | **50,3** | **30,0** | **52,3** | **48,9** | **27,0** | **51,0** | **48,3** | **24,3** | **50,6** |
| Sistema Privado de Pensiones (AFP) | 29,0 | 15,1 | 30,9 | 30,8 | 16,0 | 32,5 | 33,0 | 20,6 | 34,2 | 32,8 | 17,6 | 34,2 | 32,7 | 17,8 | 34,1 |
| Sistema Nacional de Pensiones Ley 19990 | 12,8 | 8,8 | 13,4 | 12,3 | 8,4 | 12,7 | 14,1 | 8,0 | 14,7 | 13,7 | 9,3 | 14,1 | 12,7 | 5,9 | 13,3 |
| Sistema Nacional de Pensiones Ley 20530 | 1,1 | 0,1 | 1,2 | 1,1 | 0,2 | 1,2 | 0,7 | 0,2 | 0,7 | 0,8 | 0,1 | 0,9 | 0,8 | 0,4 | 0,8 |
| Cuenta con al menos dos pensiones | 0,2 | 0,0 | 0,3 | 0,1 | 0,2 | 0,1 | 0,0 | 0,0 | 0,0 | 0,0 | 0,0 | 0,1 | 0,1 | 0,1 | 0,1 |
| Otro | 3,4 | 1,3 | 3,7 | 2,2 | 0,5 | 2,4 | 2,4 | 1,2 | 2,5 | 1,6 | 0,1 | 1,7 | 2,0 | 0,1 | 2,2 |
| **No tiene Sistema de Pensiones (%)** | **53,5** | **74,7** | **50,7** | **53,5** | **74,9** | **51,1** | **49,7** | **70,0** | **47,7** | **51,1** | **73,0** | **49,0** | **51,7** | **75,7** | **49,4** |

**Nota:** Serie actualizada con estimaciones ajustadas a las proyecciones de población (sin ajuste por grupos de edad).
1/ Se refiere a la asistencia a educación inicial de la población de 3 a 5 años de edad.
2/ Se refiere a la asistencia a algún grado de educación primaria de la población de 6 a 11 años de edad.
3/ Se refiere a la asistencia a algún año de educación secundaria de la población de 12 a 16 años de edad.
4/ Población de 15 y más años de edad.
5/ Incluye a los que tienen inicial o no tienen nivel de educación alguno.
6/ Incluye Post grado.
7/ Comprende seguro privado de salud, seguro de las Fuerzas Armadas y Policiales,seguro universitario, seguro escolar privado, etc.
8/ Incluye Farmacia o botica, su domicilio, casa de huesero, curandero.
9/ Población de 14 y más años de edad.
10/ Comprende empleados y obreros.
11/ Incluye también los trabajadores no remunerados de otros hogares y a practicantes sin remuneración.
12/ Comprende agricultura, pesca y explotación de minas y cantera.
13/ Comprende manufactura y construcción.
14/ Comprende servicios.
15/ Comprende PEA ocupada o desocupada.
**Fuente: Instituto Nacional de Estadística e Informática - Encuesta Nacional de Hogares.**

## Lima Metropolitana: Perfil de la pobreza, 2007 - 2016

### B. Características de los hogares

| Variables e Indicadores | Anual | | | | | | | | | | | | | | |
|---|---|---|---|---|---|---|---|---|---|---|---|---|---|---|---|
| | 2007 | | | 2008 | | | 2009 | | | 2010 | | | 2011 | | |
| | Total | Pobre | No pobre | Total | Pobre | No pobre | Total | Pobre | No pobre | Total | Pobre | No pobre | Total | Pobre | No pobre |
| **Jefatura de hogar** | | | | | | | | | | | | | | | |
| **Total (%)** | **100,0** | **100,0** | **100,0** | **100,0** | **100,0** | **100,0** | **100,0** | **100,0** | **100,0** | **100,0** | **100,0** | **100,0** | **100,0** | **100,0** | **100,0** |
| Hombre | 75,4 | 78,2 | 74,7 | 72,4 | 76,8 | 71,5 | 73,7 | 77,3 | 73,2 | 73,4 | 73,3 | 73,5 | 72,1 | 74,7 | 71,8 |
| Mujer | 24,6 | 21,8 | 25,3 | 27,6 | 23,2 | 28,5 | 26,3 | 22,7 | 26,8 | 26,6 | 26,7 | 26,5 | 27,9 | 25,3 | 28,2 |
| **Edad promedio del jefe(a) de hogar (en años)** | **50,1** | **45,8** | **51,1** | **49,8** | **45,9** | **50,6** | **50,7** | **46,9** | **51,2** | **50,9** | **48,1** | **51,3** | **52,2** | **46,5** | **52,9** |
| **Composición parental de los hogares** | | | | | | | | | | | | | | | |
| **Hogares con Jefa mujer (%)** | **100,0** | **100,0** | **100,0** | **100,0** | **100,0** | **100,0** | **100,0** | **100,0** | **100,0** | **100,0** | **100,0** | **100,0** | **100,0** | **100,0** | **100,0** |
| Con hijos u otros parientes | 64,9 | 76,6 | 62,3 | 67,8 | 82,7 | 65,3 | 63,8 | 79,1 | 62,0 | 62,5 | 65,6 | 62,1 | 62,5 | 73,4 | 61,2 |
| Con cónyuge y con hijos | 8,4 | 13,9 | 7,2 | 8,3 | 7,6 | 8,4 | 8,0 | 13,9 | 7,3 | 11,4 | 15,3 | 10,8 | 12,4 | 13,9 | 12,2 |
| Con cónyuge y sin hijos | 1,0 | 1,1 | 1,0 | 1,5 | 0,0 | 1,7 | 2,7 | 2,9 | 2,7 | 2,0 | 3,0 | 1,9 | 1,9 | 2,7 | 1,8 |
| Sin cónyuge ni hijos | 25,8 | 8,4 | 29,5 | 22,5 | 9,7 | 24,6 | 25,6 | 4,1 | 28,0 | 24,1 | 16,2 | 25,2 | 23,2 | 10,0 | 24,8 |
| **Hogares con Jefe hombre (%)** | **100,0** | **100,0** | **100,0** | **100,0** | **100,0** | **100,0** | **100,0** | **100,0** | **100,0** | **100,0** | **100,0** | **100,0** | **100,0** | **100,0** | **100,0** |
| Con hijos u otros parientes | 4,6 | 3,2 | 4,9 | 5,5 | 4,5 | 5,7 | 4,4 | 3,3 | 4,6 | 5,1 | 2,0 | 5,6 | 6,7 | 3,9 | 7,1 |
| Con cónyuge y con hijos | 78,8 | 91,0 | 75,6 | 76,6 | 87,1 | 74,3 | 76,7 | 91,6 | 74,5 | 74,9 | 90,9 | 72,7 | 74,4 | 90,9 | 72,1 |
| Con cónyuge y sin hijos | 7,0 | 3,1 | 8,1 | 7,8 | 3,5 | 8,7 | 7,9 | 1,8 | 8,7 | 8,8 | 3,6 | 9,6 | 8,9 | 2,1 | 9,9 |
| Sin cónyuge ni hijos | 9,5 | 2,7 | 11,3 | 10,2 | 4,9 | 11,3 | 11,0 | 3,2 | 12,1 | 11,1 | 3,5 | 12,2 | 10,0 | 3,2 | 10,9 |
| **Estructura demográfica de los hogares** | | | | | | | | | | | | | | | |
| **Total (%)** | **100,0** | **100,0** | **100,0** | **100,0** | **100,0** | **100,0** | **100,0** | **100,0** | **100,0** | **100,0** | **100,0** | **100,0** | **100,0** | **100,0** | **100,0** |
| **Con miembros menores de 18 años de edad** | **65,9** | **89,6** | **60,0** | **64,9** | **87,2** | **60,3** | **63,5** | **86,5** | **60,4** | **61,7** | **86,3** | **58,2** | **61,0** | **89,6** | **57,2** |
| Con al menos un(a) niño(a) menor de 12 años | 31,9 | 41,6 | 29,5 | 31,5 | 43,4 | 29,1 | 29,8 | 36,8 | 28,9 | 28,0 | 36,1 | 26,8 | 27,6 | 39,5 | 26,0 |
| Con al menos un(a) adolescente de 12 a 17 años | 14,2 | 12,2 | 14,6 | 14,3 | 10,1 | 15,2 | 14,5 | 9,2 | 15,2 | 15,8 | 9,7 | 16,7 | 14,9 | 9,1 | 15,7 |
| Con al menos un(a) niño(a) y al menos un(a) adolescente | 19,8 | 35,7 | 15,8 | 19,0 | 33,7 | 16,0 | 19,2 | 40,5 | 16,3 | 17,9 | 40,4 | 14,7 | 18,5 | 41,0 | 15,5 |
| **Sin ningún miembro menor de 18 años de edad** | **34,1** | **10,4** | **40,0** | **35,1** | **12,8** | **39,7** | **36,5** | **13,5** | **39,6** | **38,3** | **13,7** | **41,8** | **39,0** | **10,4** | **42,8** |
| **Promedio de miembros del hogar (Nº de personas)** | **4,2** | **5,2** | **3,9** | **4,0** | **5,2** | **3,8** | **4,0** | **5,4** | **3,8** | **4,0** | **5,1** | **3,8** | **4,0** | **5,3** | **3,8** |

Continúa...

# Lima Metropolitana: Perfil de la pobreza, 2007 - 2016

## B. Características de los hogares

Conclusión.

| Variables e Indicadores | 2012 | | | 2013 | | | 2014 | | | 2015 | | | 2016 | | |
|---|---|---|---|---|---|---|---|---|---|---|---|---|---|---|---|
| | Total | Pobre | No pobre | Total | Pobre | No pobre | Total | Pobre | No pobre | Total | Pobre | No pobre | Total | Pobre | No pobre |
| **Jefatura de hogar** | | | | | | | | | | | | | | | |
| **Total (%)** | **100,0** | **100,0** | **100,0** | **100,0** | **100,0** | **100,0** | **100,0** | **100,0** | **100,0** | **100,0** | **100,0** | **100,0** | **100,0** | **100,0** | **100,0** |
| Hombre | 71,0 | 74,6 | 70,6 | 69,6 | 70,3 | 69,5 | 68,9 | 69,4 | 68,9 | 68,1 | 66,3 | 68,2 | 67,6 | 74,7 | 67,0 |
| Mujer | 29,0 | 25,4 | 29,4 | 30,4 | 29,7 | 30,5 | 31,1 | 30,6 | 31,1 | 31,9 | 33,7 | 31,8 | 32,4 | 25,3 | 33,0 |
| **Edad promedio del jefe(a) de hogar (en años)** | **52,8** | **51,4** | **53,0** | **53,2** | **49,4** | **53,6** | **53,3** | **48,4** | **53,8** | **52,8** | **46,7** | **53,3** | **52,2** | **48,2** | **52,5** |
| **Composición parental de los hogares** | | | | | | | | | | | | | | | |
| **Hogares con Jefa mujer (%)** | **100,0** | **100,0** | **100,0** | **100,0** | **100,0** | **100,0** | **100,0** | **100,0** | **100,0** | **100,0** | **100,0** | **100,0** | **100,0** | **100,0** | **100,0** |
| Con hijos u otros parientes | 62,1 | 71,0 | 61,2 | 61,5 | 69,3 | 60,8 | 59,4 | 60,3 | 59,3 | 59,8 | 67,8 | 59,0 | 57,1 | 76,4 | 55,8 |
| Con cónyuge y con hijos | 13,6 | 19,7 | 12,9 | 14,9 | 24,3 | 13,9 | 16,0 | 30,0 | 14,8 | 15,8 | 26,4 | 14,8 | 16,7 | 10,5 | 17,1 |
| Con cónyuge y sin hijos | 1,9 | 1,3 | 2,0 | 1,0 | 0,4 | 1,0 | 2,7 | 0,0 | 2,9 | 2,4 | 0,0 | 2,6 | 2,8 | 0,4 | 2,9 |
| Sin cónyuge ni hijos | 22,4 | 8,0 | 23,9 | 22,6 | 6,1 | 24,2 | 22,0 | 9,8 | 23,0 | 22,1 | 5,8 | 23,6 | 23,4 | 12,7 | 24,1 |
| **Hogares con Jefe hombre (%)** | **100,0** | **100,0** | **100,0** | **100,0** | **100,0** | **100,0** | **100,0** | **100,0** | **100,0** | **100,0** | **100,0** | **100,0** | **100,0** | **100,0** | **100,0** |
| Con hijos u otros parientes | 6,3 | 4,4 | 6,5 | 6,3 | 5,7 | 6,3 | 6,2 | 5,7 | 6,3 | 6,3 | 5,8 | 6,3 | 5,5 | 4,7 | 5,6 |
| Con cónyuge y con hijos | 73,7 | 86,3 | 72,2 | 72,4 | 88,0 | 70,8 | 72,2 | 89,7 | 70,6 | 70,4 | 83,6 | 69,3 | 71,9 | 87,4 | 70,4 |
| Con cónyuge y sin hijos | 9,6 | 5,6 | 10,0 | 8,2 | 2,0 | 8,8 | 9,5 | 1,7 | 10,2 | 10,6 | 6,7 | 10,9 | 9,8 | 3,9 | 10,4 |
| Sin cónyuge ni hijos | 10,4 | 3,7 | 11,3 | 13,1 | 4,3 | 14,0 | 12,1 | 2,9 | 12,9 | 12,7 | 3,8 | 13,5 | 12,8 | 4,0 | 13,6 |
| **Estructura demográfica de los hogares** | | | | | | | | | | | | | | | |
| **Total (%)** | **100,0** | **100,0** | **100,0** | **100,0** | **100,0** | **100,0** | **100,0** | **100,0** | **100,0** | **100,0** | **100,0** | **100,0** | **100,0** | **100,0** | **100,0** |
| **Con miembros menores de 18 años de edad** | **59,1** | **80,4** | **56,6** | **57,7** | **88,8** | **54,6** | **56,1** | **90,7** | **53,1** | **54,9** | **87,3** | **52,1** | **56,4** | **86,5** | **53,8** |
| Con al menos un(a) niño(a) menor de 12 años | 26,3 | 30,2 | 25,8 | 26,7 | 38,8 | 25,4 | 26,0 | 44,1 | 24,4 | 27,8 | 40,0 | 26,7 | 28,2 | 39,8 | 27,2 |
| Con al menos un(a) adolescente de 12 a 17 años | 14,5 | 9,3 | 15,1 | 14,6 | 11,7 | 14,9 | 13,8 | 7,7 | 14,4 | 12,2 | 10,5 | 12,3 | 12,7 | 6,9 | 13,2 |
| Con al menos un(a) niño(a) y al menos un(a) adolescente | 18,3 | 40,8 | 15,7 | 16,5 | 38,3 | 14,3 | 16,3 | 39,0 | 14,3 | 14,9 | 36,8 | 13,0 | 15,5 | 39,8 | 13,5 |
| **Sin ningún miembro menor de 18 años de edad** | **40,9** | **19,6** | **43,4** | **42,3** | **11,2** | **45,4** | **43,9** | **9,3** | **46,9** | **45,1** | **12,7** | **47,9** | **43,6** | **13,5** | **46,2** |
| **Promedio de miembros del hogar (Nº de personas)** | **4,0** | **5,5** | **3,8** | **3,9** | **5,5** | **3,7** | **3,9** | **5,6** | **3,7** | **3,7** | **5,1** | **3,6** | **3,7** | **5,2** | **3,6** |

# Lima Metropolitana: Perfil de la pobreza, 2007 - 2016

## B. Características de los hogares

| Variables e Indicadores | Anual | | | | | | | | | | | | | | |
|---|---|---|---|---|---|---|---|---|---|---|---|---|---|---|---|
| | 2007 | | | 2008 | | | 2009 | | | 2010 | | | 2011 | | |
| | Total | Pobre | No pobre | Total | Pobre | No pobre | Total | Pobre | No pobre | Total | Pobre | No pobre | Total | Pobre | No pobre |
| **Tipos de hogar** | | | | | | | | | | | | | | | |
| **Total (%)** | **100,0** | **100,0** | **100,0** | **100,0** | **100,0** | **100,0** | **100,0** | **100,0** | **100,0** | **100,0** | **100,0** | **100,0** | **100,0** | **100,0** | **100,0** |
| Unipersonal 1/ | 7,4 | 1,6 | 8,8 | 7,9 | 2,0 | 9,1 | 9,5 | 1,0 | 10,7 | 9,9 | 3,0 | 10,9 | 8,6 | 2,0 | 9,5 |
| Nuclear 2/ | 56,4 | 57,7 | 56,0 | 58,0 | 54,0 | 58,8 | 58,0 | 56,0 | 58,3 | 58,1 | 53,2 | 58,8 | 57,5 | 55,4 | 57,8 |
| Extendido 3/ | 24,1 | 29,8 | 22,6 | 23,4 | 32,9 | 21,5 | 22,3 | 32,0 | 20,9 | 23,1 | 36,6 | 21,2 | 24,4 | 32,7 | 23,3 |
| Compuesto 4/ | 6,0 | 8,6 | 5,4 | 5,1 | 7,0 | 4,7 | 4,9 | 8,5 | 4,4 | 4,3 | 3,4 | 4,4 | 4,4 | 7,0 | 4,1 |
| Sin núcleo 5/ | 6,2 | 2,3 | 7,1 | 5,6 | 4,1 | 5,9 | 5,3 | 2,4 | 5,7 | 4,6 | 3,9 | 4,7 | 5,0 | 2,9 | 5,3 |
| **Acceso del hogar a servicios básicos** | | | | | | | | | | | | | | | |
| Hogares con agua por red pública (%) | 88,5 | 76,6 | 91,4 | 89,4 | 78,5 | 91,6 | 90,6 | 79,0 | 92,2 | 92,1 | 79,7 | 93,8 | 93,2 | 86,8 | 94,1 |
| Hogares con red pública de alcantarillado (%) 6/ | 84,9 | 69,0 | 88,9 | 87,2 | 74,0 | 89,8 | 88,7 | 71,5 | 91,0 | 89,4 | 73,0 | 91,7 | 91,4 | 78,8 | 93,1 |
| Hogares con energía eléctrica por red pública (%) | 98,4 | 95,5 | 99,1 | 99,2 | 98,2 | 99,4 | 99,3 | 99,1 | 99,4 | 99,3 | 97,6 | 99,5 | 99,6 | 99,4 | 99,6 |
| **Acceso a las TICs 7/** | | | | | | | | | | | | | | | |
| Hogares con computadora (%) | 26,9 | 2,4 | 33,1 | 29,7 | 3,6 | 35,0 | 34,7 | 2,9 | 39,0 | 36,0 | 6,6 | 40,1 | 40,7 | 8,2 | 45,0 |
| Hogares con teléfono por línea (%) | 58,7 | 30,1 | 65,8 | 59,7 | 29,0 | 66,0 | 58,9 | 29,4 | 63,0 | 54,5 | 24,0 | 58,8 | 55,7 | 25,8 | 59,7 |
| Hogares con internet (%) | 14,9 | 0,3 | 18,5 | 18,6 | 1,1 | 22,2 | 23,4 | 1,4 | 26,4 | 25,7 | 2,7 | 29,0 | 32,7 | 5,9 | 36,3 |
| **Combustible que utilizan los hogares para cocinar los alimentos 8/** | | | | | | | | | | | | | | | |
| Solo gas 9/ | 76,1 | 62,2 | 79,6 | 66,2 | 57,6 | 68,0 | 64,0 | 46,7 | 66,3 | 60,1 | 43,9 | 62,3 | 59,1 | 45,8 | 60,9 |
| Gas y otro combustible 10/ | 10,7 | 16,6 | 9,2 | 22,6 | 25,2 | 22,1 | 24,5 | 35,3 | 23,0 | 28,2 | 36,3 | 27,0 | 31,3 | 40,4 | 30,1 |
| Solo leña 11/ | 0,6 | 2,3 | 0,2 | 0,5 | 2,4 | 0,1 | 0,5 | 2,4 | 0,2 | 0,3 | 1,3 | 0,2 | 0,2 | 1,3 | 0,1 |
| Otro 12/ | 9,0 | 16,2 | 7,3 | 7,0 | 12,0 | 6,0 | 7,4 | 13,1 | 6,6 | 7,9 | 16,7 | 6,7 | 6,5 | 10,0 | 6,0 |
| **Condición de tenencia de la vivienda** | | | | | | | | | | | | | | | |
| **Total (%)** | | | | | | | | | | | | | | | |
| Alquilada | 13,6 | 12,1 | 14,0 | 15,0 | 12,3 | 15,6 | 15,8 | 11,0 | 16,5 | 14,7 | 11,0 | 15,2 | 14,7 | 11,4 | 15,1 |
| Propia 13/ | 69,9 | 66,7 | 70,7 | 68,2 | 67,5 | 68,3 | 65,8 | 67,5 | 65,6 | 65,7 | 65,4 | 65,8 | 66,0 | 64,2 | 66,2 |
| Otra forma 14/ | 16,5 | 21,2 | 15,3 | 16,8 | 20,2 | 16,1 | 18,3 | 21,6 | 17,9 | 19,6 | 23,6 | 19,0 | 19,3 | 24,4 | 18,6 |

Continúa...

# Lima Metropolitana: Perfil de la pobreza, 2007 - 2016

## B. Características de los hogares

Conclusión.

| Variables e Indicadores | Anual | | | | | | | | | | | | | | |
|---|---|---|---|---|---|---|---|---|---|---|---|---|---|---|---|
| | 2012 | | | 2013 | | | 2014 | | | 2015 | | | 2016 | | |
| | Total | Pobre | No pobre | Total | Pobre | No pobre | Total | Pobre | No pobre | Total | Pobre | No pobre | Total | Pobre | No pobre |
| **Tipos de hogar** | | | | | | | | | | | | | | | |
| **Total (%)** | **100,0** | **100,0** | **100,0** | **100,0** | **100,0** | **100,0** | **100,0** | **100,0** | **100,0** | **100,0** | **100,0** | **100,0** | **100,0** | **100,0** | **100,0** |
| Unipersonal 1/ | 9,3 | 2,7 | 10,0 | 10,8 | 2,5 | 11,6 | 9,7 | 0,8 | 10,4 | 9,9 | 2,4 | 10,5 | 10,4 | 1,9 | 11,1 |
| Nuclear 2/ | 57,8 | 51,8 | 58,5 | 55,6 | 48,1 | 56,3 | 57,0 | 51,5 | 57,5 | 59,7 | 60,6 | 59,6 | 58,6 | 54,5 | 58,9 |
| Extendido 3/ | 25,1 | 38,4 | 23,5 | 24,8 | 41,3 | 23,2 | 23,9 | 37,0 | 22,7 | 22,2 | 29,9 | 21,5 | 22,5 | 34,9 | 21,4 |
| Compuesto 4/ | 3,3 | 5,0 | 3,0 | 3,4 | 5,8 | 3,2 | 3,9 | 6,5 | 3,7 | 2,5 | 5,0 | 2,2 | 2,7 | 4,4 | 2,6 |
| Sin núcleo 5/ | 4,6 | 2,1 | 4,9 | 5,3 | 2,3 | 5,7 | 5,5 | 4,2 | 5,6 | 5,8 | 2,1 | 6,2 | 5,8 | 4,3 | 6,0 |
| **Acceso del hogar a servicios básicos** | | | | | | | | | | | | | | | |
| Hogares con agua por red pública (%) | 93,1 | 86,2 | 94,0 | 93,4 | 85,1 | 94,2 | 94,4 | 84,2 | 95,3 | 94,1 | 88,5 | 94,6 | 95,3 | 88,5 | 95,8 |
| Hogares con red pública de alcantarillado (%) 6/ | 91,7 | 82,5 | 92,8 | 91,7 | 79,7 | 92,9 | 92,1 | 78,0 | 93,4 | 90,9 | 75,2 | 92,2 | 91,8 | 79,1 | 92,9 |
| Hogares con energía eléctrica por red pública (%) | 99,7 | 99,3 | 99,8 | 99,6 | 98,3 | 99,7 | 99,5 | 98,9 | 99,6 | 99,7 | 99,8 | 99,7 | 99,5 | 97,5 | 99,7 |
| **Acceso a las TICs 7/** | | | | | | | | | | | | | | | |
| Hogares con computadora (%) | 48,3 | 10,1 | 52,8 | 49,8 | 19,1 | 52,9 | 51,7 | 14,9 | 55,0 | 49,7 | 14,5 | 52,7 | 51,1 | 19,5 | 53,7 |
| Hogares con teléfono por línea (%) | 54,8 | 23,8 | 58,4 | 53,8 | 24,2 | 56,8 | 52,5 | 21,1 | 55,3 | 48,4 | 15,9 | 51,2 | 47,8 | 12,3 | 50,9 |
| Hogares con internet (%) | 38,7 | 7,5 | 42,3 | 41,4 | 12,1 | 44,4 | 44,5 | 11,5 | 47,4 | 42,4 | 9,9 | 45,2 | 48,2 | 12,9 | 51,2 |
| **Combustible que utilizan los hogares para cocinar los alimentos 8/** | | | | | | | | | | | | | | | |
| Solo gas 9/ | 60,3 | 49,4 | 61,6 | 54,2 | 51,1 | 54,5 | 60,5 | 64,9 | 60,1 | 68,0 | 64,2 | 68,3 | 68,6 | 67,0 | 68,8 |
| Gas y otro combustible 10/ | 30,5 | 38,2 | 29,6 | 35,6 | 39,2 | 35,3 | 30,0 | 26,8 | 30,3 | 23,8 | 27,1 | 23,6 | 22,3 | 19,9 | 22,5 |
| Solo leña 11/ | 0,1 | 1,3 | 0,0 | 0,0 | 0,1 | 0,0 | 0,0 | 0,0 | 0,0 | 0,2 | 1,7 | 0,0 | 0,3 | 1,0 | 0,2 |
| Otro 12/ | 5,3 | 10,1 | 4,8 | 7,2 | 9,1 | 7,0 | 6,0 | 6,7 | 6,0 | 5,0 | 4,5 | 5,0 | 5,9 | 9,3 | 5,6 |
| **Condición de tenencia de la vivienda** | | | | | | | | | | | | | | | |
| **Total (%)** | | | | | | | | | | | | | | | |
| Alquilada | 13,7 | 9,7 | 14,2 | 14,3 | 9,7 | 14,8 | 13,8 | 10,1 | 14,1 | 15,2 | 10,3 | 15,6 | 15,7 | 11,1 | 16,1 |
| Propia 13/ | 67,9 | 74,0 | 67,2 | 69,3 | 71,0 | 69,1 | 68,5 | 71,1 | 68,3 | 66,7 | 66,7 | 66,7 | 64,3 | 68,7 | 64,0 |
| Otra forma 14/ | 18,4 | 16,3 | 18,6 | 16,3 | 19,3 | 16,0 | 17,7 | 18,7 | 17,6 | 18,2 | 23,0 | 17,7 | 19,9 | 20,2 | 19,9 |

# Lima Metropolitana: Perfil de la pobreza, 2007 - 2016

## B. Características de los hogares

| Variables e Indicadores | Anual | | | | | | | | | | | | | | |
|---|---|---|---|---|---|---|---|---|---|---|---|---|---|---|---|
| | 2007 | | | 2008 | | | 2009 | | | 2010 | | | 2011 | | |
| | Total | Pobre | No pobre | Total | Pobre | No pobre | Total | Pobre | No pobre | Total | Pobre | No pobre | Total | Pobre | No pobre |
| **Infraestructura física de la vivienda** | | | | | | | | | | | | | | | |
| Viviendas con piso de material noble (%) 15/ | 36,4 | 5,6 | 43,9 | 38,7 | 7,9 | 44,7 | 37,9 | 3,7 | 42,4 | 36,9 | 5,9 | 41,2 | 38,1 | 6,8 | 42,2 |
| Viviendas con piso de madera (entablados) y otros (%) | 1,6 | 2,8 | 1,4 | 1,3 | 1,7 | 1,2 | 1,7 | 2,7 | 1,6 | 1,8 | 3,3 | 1,6 | 1,7 | 3,2 | 1,5 |
| Viviendas con piso de cemento (%) | 52,0 | 66,3 | 48,5 | 50,9 | 66,9 | 47,7 | 51,9 | 66,4 | 50,0 | 53,8 | 70,0 | 51,6 | 53,7 | 68,7 | 51,8 |
| Viviendas con piso de tierra (%) | 10,0 | 25,3 | 6,2 | 9,2 | 23,5 | 6,4 | 8,5 | 27,2 | 6,0 | 7,5 | 20,8 | 5,6 | 6,5 | 21,2 | 4,6 |
| Viviendas con paredes de material noble (%) 16/ | 82,9 | 61,2 | 88,1 | 83,2 | 65,7 | 86,6 | 83,5 | 62,4 | 86,3 | 84,9 | 66,2 | 87,6 | 84,3 | 63,5 | 87,0 |
| Viviendas con paredes de adobe/tapia (%) | 4,7 | 8,9 | 3,6 | 4,7 | 6,9 | 4,2 | 4,7 | 8,7 | 4,2 | 4,4 | 4,7 | 4,4 | 4,2 | 7,0 | 3,8 |
| Viviendas con paredes de madera (%) | 4,5 | 9,8 | 3,2 | 5,8 | 12,8 | 4,5 | 5,9 | 14,2 | 4,8 | 4,3 | 12,3 | 3,2 | 6,1 | 14,2 | 5,0 |
| Viviendas con paredes de material precario (%) 17/ | 8,0 | 20,0 | 5,0 | 6,3 | 14,6 | 4,7 | 5,9 | 14,7 | 4,7 | 6,3 | 16,9 | 4,8 | 5,5 | 15,3 | 4,2 |
| Viviendas con techo de concreto (%) | 66,9 | 37,0 | 74,2 | 67,5 | 39,3 | 73,1 | 69,2 | 37,4 | 73,4 | 69,6 | 40,5 | 73,7 | 70,2 | 39,5 | 74,2 |
| Viviendas con techo de teja, calamina (%) | 21,2 | 39,5 | 16,8 | 21,3 | 40,2 | 17,5 | 21,4 | 42,6 | 18,6 | 22,0 | 43,4 | 19,0 | 21,8 | 46,9 | 18,6 |
| Viviendas con techo de material precario (%) 18/ | 11,8 | 23,5 | 9,0 | 11,2 | 20,5 | 9,4 | 9,4 | 20,0 | 8,0 | 8,4 | 16,0 | 7,3 | 8,0 | 13,6 | 7,2 |
| **Ingresos y gastos** | | | | | | | | | | | | | | | |
| **Número de perceptores de ingresos (%)** | **100,0** | **100,0** | **100,0** | **100,0** | **100,0** | **100,0** | **100,0** | **100,0** | **100,0** | **100,0** | **100,0** | **100,0** | **100,0** | **100,0** | **100,0** |
| Con 1 perceptor | 25,3 | 29,2 | 24,3 | 27,8 | 32,1 | 26,9 | 27,8 | 28,6 | 27,7 | 26,0 | 28,1 | 25,7 | 26,2 | 29,3 | 29,1 |
| Con 2 perceptores | 38,3 | 32,9 | 39,6 | 35,0 | 31,4 | 35,7 | 35,7 | 32,0 | 36,2 | 34,6 | 33,6 | 34,7 | 36,2 | 36,1 | 36,2 |
| Con 3 y más perceptores | 36,1 | 37,1 | 35,9 | 36,6 | 35,4 | 36,9 | 35,8 | 38,6 | 35,4 | 38,8 | 37,1 | 39,0 | 36,9 | 32,9 | 33,5 |
| Sin perceptor de ingreso | 0,3 | 0,8 | 0,2 | 0,6 | 1,1 | 0,5 | 0,7 | 0,9 | 0,7 | 0,7 | 1,2 | 0,6 | 0,6 | 1,7 | 1,1 |
| **Ingreso per cápita mensual (soles)** | 608,1 | 138,3 | 696,1 | 631,8 | 153,6 | 717,4 | 668,4 | 183,7 | 743,2 | 709,6 | 185,3 | 772,2 | 735,9 | 177,8 | 790,8 |
| **Gasto per cápita mensual (soles)** | 492,0 | 132,6 | 559,3 | 512,9 | 136,7 | 580,3 | 516,4 | 138,4 | 574,8 | 546,6 | 142,0 | 594,9 | 570,3 | 143,8 | 612,3 |

Continúa...

# Lima Metropolitana: Perfil de la pobreza, 2007 - 2016

## B. Características de los hogares

Conclusión.

| Variables e Indicadores | Anual | | | | | | | | | | | | | | |
|---|---|---|---|---|---|---|---|---|---|---|---|---|---|---|---|
| | 2012 | | | 2013 | | | 2014 | | | 2015 | | | 2016 | | |
| | Total | Pobre | No pobre | Total | Pobre | No pobre | Total | Pobre | No pobre | Total | Pobre | No pobre | Total | Pobre | No pobre |
| **Infraestructura física de la vivienda** | | | | | | | | | | | | | | | |
| Viviendas con piso de material noble (%) 15/ | 40,2 | 5,9 | 44,2 | 39,7 | 10,3 | 42,5 | 40,8 | 7,1 | 43,8 | 41,3 | 11,3 | 43,9 | 43,1 | 8,8 | 46,0 |
| Viviendas con piso de madera (entablados) y otros (%) | 1,4 | 1,4 | 1,3 | 1,5 | 1,1 | 1,5 | 1,6 | 0,9 | 1,7 | 1,3 | 1,0 | 1,3 | 2,2 | 3,9 | 2,0 |
| Viviendas con piso de cemento (%) | 52,5 | 73,2 | 50,1 | 51,8 | 63,9 | 50,6 | 51,1 | 69,0 | 49,5 | 51,6 | 66,2 | 50,4 | 49,3 | 69,4 | 47,6 |
| Viviendas con piso de tierra (%) | 6,0 | 19,5 | 4,4 | 7,1 | 24,8 | 5,4 | 6,4 | 23,0 | 5,0 | 5,8 | 21,6 | 4,4 | 5,4 | 17,9 | 4,4 |
| Viviendas con paredes de material noble (%) 16/ | 84,6 | 64,2 | 87,0 | 84,7 | 63,2 | 86,7 | 84,5 | 64,2 | 86,3 | 83,2 | 62,6 | 85,0 | 83,1 | 65,0 | 84,6 |
| Viviendas con paredes de adobe/tapia (%) | 4,7 | 9,1 | 4,1 | 5,0 | 8,0 | 4,8 | 5,7 | 5,8 | 5,6 | 4,7 | 6,0 | 4,6 | 4,7 | 5,9 | 4,6 |
| Viviendas con paredes de madera (%) | 6,7 | 14,9 | 5,7 | 7,3 | 22,2 | 5,8 | 7,6 | 24,5 | 6,1 | 9,4 | 25,5 | 8,1 | 9,6 | 23,9 | 8,4 |
| Viviendas con paredes de material precario (%) 17/ | 4,1 | 11,8 | 3,2 | 3,0 | 6,6 | 2,7 | 2,2 | 5,4 | 1,9 | 2,7 | 6,0 | 2,4 | 2,6 | 5,2 | 2,4 |
| Viviendas con techo de concreto (%) | 70,6 | 39,3 | 74,2 | 69,6 | 39,1 | 72,6 | 69,8 | 39,9 | 72,5 | 69,3 | 39,2 | 71,9 | 69,7 | 40,0 | 72,1 |
| Viviendas con techo de teja, calamina (%) | 22,3 | 46,7 | 19,4 | 22,3 | 49,2 | 19,7 | 21,8 | 48,0 | 19,5 | 22,7 | 50,6 | 20,3 | 22,9 | 50,5 | 20,6 |
| Viviendas con techo de material precario (%) 18/ | 7,2 | 13,9 | 6,4 | 8,0 | 11,7 | 7,7 | 8,4 | 12,2 | 8,0 | 8,1 | 10,2 | 7,9 | 7,5 | 9,5 | 7,3 |
| **Ingresos y gastos** | | | | | | | | | | | | | | | |
| **Número de perceptores de ingresos (%)** | **100,0** | **100,0** | **100,0** | **100,0** | **100,0** | **100,0** | **100,0** | **100,0** | **100,0** | **100,0** | **100,0** | **100,0** | **100,0** | **100,0** | **100,0** |
| Con 1 perceptor | 25,3 | 23,9 | 25,5 | 26,8 | 28,9 | 26,6 | 25,6 | 25,5 | 25,6 | 29,3 | 28,5 | 29,3 | 28,8 | 28,1 | 28,9 |
| Con 2 perceptores | 37,2 | 34,0 | 37,6 | 35,6 | 29,8 | 36,2 | 36,7 | 37,9 | 36,6 | 38,7 | 37,8 | 38,8 | 37,1 | 38,1 | 37,0 |
| Con 3 y más perceptores | 37,2 | 41,6 | 36,7 | 37,1 | 40,0 | 36,8 | 37,2 | 36,0 | 37,3 | 31,7 | 33,7 | 31,5 | 33,6 | 32,7 | 33,7 |
| Sin perceptor de ingreso | 0,3 | 0,5 | 0,2 | 0,5 | 1,3 | 0,5 | 0,5 | 0,7 | 0,5 | 0,3 | 0,0 | 0,3 | 0,5 | 1,1 | 0,4 |
| **Ingreso per cápita mensual (soles)** | 771,8 | 179,5 | 826,2 | 778,1 | 178,0 | 821,9 | 777,0 | 191,9 | 815,5 | 772,1 | 185,7 | 808,1 | 789,2 | 204,1 | 822,9 |
| **Gasto per cápita mensual (soles)** | 592,6 | 148,5 | 633,3 | 604,5 | 148,7 | 637,9 | 608,0 | 153,5 | 637,9 | 609,9 | 158,1 | 637,6 | 622,7 | 160,3 | 649,4 |

1/ Hogar unipersonal es aquel que está constituido por una sola persona.
2/ Hogares nucleares son aquellos conformados por el jefe(a) de hogar y su cónyuge con hijos o sin hijos o sólo jefe(a) con hijos(as).
3/ Hogares extendidos son aquellos hogares nucleares más otros parientes.
4/ Hogares compuestos son aquellos hogares nucleares o extendidos más otros no parientes (excluidos los trabajadores domésticos).
5/ Hogares sin núcleo, son aquellos conformados por jefe(a) sin cónyuge ni hijos, pero pueden haber otras relaciones de parentesco.
6/ Comprende red pública dentro de la vivienda y red pública fuera de la vivienda pero dentro del edificio. En el área rural además incluye pozo séptico.
7/ Se refiere al acceso a las tecnologías de información y comunicaciones.
8/ Incluye gas natural a partir del año 2007.
9/ Incluye GLP y gas natural.
10/ Además del gas (GLP y Natural) usan leña, carbón, electricidad y Kerosene.
11/ Incluye también ramas secas, tusa de maíz, etc.
12/ Son hogares que utilizán Carbon o kerosene o más de un combustible contaminante para cocinar los alimentos.
13/ Comprende a la vivienda propia totalmente pagada, propia por invasión, propia comprándola a plazos.
14/ Comprende a la vivienda cedida por el centro de trabajo, cedida por otro hogar o institución u otra forma de tenencia.
15/ Comprende a las viviendas con piso predominante de parquet o madera pulida, láminas asfálticas, vinilicos o similares, losetas, terrazos o similares.
16/ Comprende a las viviendas con material predominante en las paredes de ladrillo o bloque de cemento, piedra o sillar con cal o cemento.
17/ Viviendas con paredes que predominan material precario: quincha, piedra con barro, estera, otro material.
18/ Viviendas con techo de material precario: madera, caña o estera con torta de barro, estera, paja, hojas de palmera, otro material.

**Fuente: Instituto Nacional de Estadística e Informática - Encuesta Nacional de Hogares.**

# Resto País: Perfil de la pobreza, 2007 - 2016

## A. Características de la población

| Variables e Indicadores | Anual | | | | | | | | | | | | | | |
|---|---|---|---|---|---|---|---|---|---|---|---|---|---|---|---|
| | 2007 | | | 2008 | | | 2009 | | | 2010 | | | 2011 | | |
| | Total | Pobre | No pobre | Total | Pobre | No pobre | Total | Pobre | No pobre | Total | Pobre | No pobre | Total | Pobre | No pobre |
| **Educación** | | | | | | | | | | | | | | | |
| **Tasa de matrícula escolar** | | | | | | | | | | | | | | | |
| De 3 a 5 años de edad (%) | 62,0 | 53,8 | 76,2 | 64,0 | 55,5 | 75,2 | 64,5 | 53,9 | 77,1 | 66,0 | 58,1 | 73,5 | 66,6 | 57,2 | 74,4 |
| De 6 a 11 años de edad (%) | 94,0 | 94,0 | 94,1 | 93,8 | 93,1 | 94,7 | 94,5 | 94,7 | 94,2 | 94,2 | 93,8 | 94,5 | 93,7 | 93,7 | 93,8 |
| De 12 a 16 años de edad (%) | 72,4 | 63,2 | 84,5 | 72,0 | 62,4 | 81,9 | 74,5 | 63,3 | 85,2 | 76,5 | 65,2 | 85,2 | 77,6 | 66,4 | 85,3 |
| **Tasa de asistencia escolar** | | | | | | | | | | | | | | | |
| Educación inicial (%) 1/ | 59,4 | 51,0 | 74,0 | 61,5 | 52,6 | 73,0 | 62,6 | 51,7 | 75,5 | 64,1 | 56,0 | 72,0 | 64,8 | 55,6 | 72,5 |
| Educación primaria (%) 2/ | 93,6 | 93,3 | 94,0 | 93,4 | 92,5 | 94,5 | 94,2 | 94,2 | 94,2 | 93,5 | 92,8 | 94,2 | 93,0 | 92,6 | 93,4 |
| Educación secundaria (%) 3/ | 72,4 | 63,2 | 84,5 | 72,0 | 62,4 | 81,9 | 74,5 | 63,3 | 85,2 | 76,5 | 65,2 | 85,2 | 77,6 | 66,4 | 85,3 |
| **Nivel de educación alcanzado (%) 4/** | | | | | | | | | | | | | | | |
| Primaria 5/ | 40,0 | 57,8 | 25,8 | 39,0 | 58,9 | 26,4 | 38,7 | 59,9 | 26,7 | 38,2 | 59,4 | 27,9 | 38,0 | 59,8 | 29,2 |
| Secundaria | 38,8 | 36,1 | 41,0 | 39,1 | 35,5 | 41,3 | 38,7 | 34,4 | 41,2 | 39,0 | 34,7 | 41,0 | 38,8 | 34,7 | 40,5 |
| Superior No Universitaria | 10,4 | 4,4 | 15,2 | 10,8 | 4,1 | 15,1 | 11,0 | 4,1 | 14,9 | 11,1 | 4,1 | 14,4 | 11,1 | 3,8 | 14,0 |
| Superior Universitaria 6/ | 10,8 | 1,7 | 18,0 | 11,1 | 1,5 | 17,2 | 11,7 | 1,7 | 17,3 | 11,8 | 1,7 | 16,7 | 12,1 | 1,7 | 16,3 |
| **Promedio de años de estudio (en años)** | **8,7** | **6,5** | **10,1** | **8,8** | **6,4** | **10,0** | **8,8** | **6,4** | **9,9** | **8,8** | **6,4** | **9,8** | **8,8** | **6,3** | **9,7** |
| **Distribución % de la población, según años de estudio alcanzado 4/** | | | | | | | | | | | | | | | |
| Con menos de 3 años de estudio | 24,0 | 38,4 | 12,9 | 23,7 | 39,6 | 13,9 | 23,4 | 39,7 | 14,2 | 23,3 | 40,2 | 15,1 | 23,3 | 41,3 | 16,1 |
| Con 4 a 6 años de estudio | 25,1 | 31,5 | 20,3 | 24,5 | 31,8 | 20,0 | 24,8 | 32,7 | 20,3 | 24,5 | 32,0 | 20,9 | 24,3 | 31,7 | 21,3 |
| Con 7 a 11 años de estudio | 29,9 | 24,6 | 34,1 | 30,1 | 23,7 | 34,1 | 29,9 | 22,5 | 34,0 | 30,0 | 22,5 | 33,6 | 30,1 | 22,3 | 33,2 |
| Con 12 y más años de estudio | 20,9 | 5,5 | 32,8 | 21,7 | 4,9 | 32,1 | 21,9 | 5,1 | 31,4 | 22,2 | 5,3 | 30,4 | 22,3 | 4,7 | 29,3 |
| **Acceso a la salud** | | | | | | | | | | | | | | | |
| **Condición de tenencia de seguro de salud** | **100,0** | **100,0** | **100,0** | **100,0** | **100,0** | **100,0** | **100,0** | **100,0** | **100,0** | **100,0** | **100,0** | **100,0** | **100,0** | **100,0** | **100,0** |
| **Con seguro de salud (%)** | **40,6** | **38,0** | **43,3** | **55,6** | **59,5** | **52,6** | **63,7** | **70,3** | **59,1** | **67,3** | **75,2** | **62,6** | **68,0** | **76,5** | **63,8** |
| Únicamente SIS | 22,0 | 33,3 | 10,7 | 36,3 | 55,3 | 21,3 | 43,5 | 66,2 | 27,6 | 46,8 | 70,9 | 32,3 | 46,5 | 71,8 | 33,8 |
| Únicamente EsSalud | 16,1 | 4,2 | 28,0 | 16,6 | 3,8 | 26,8 | 17,3 | 3,6 | 26,9 | 17,7 | 3,8 | 26,1 | 18,9 | 4,1 | 26,3 |
| Con SIS y EsSalud | 0,1 | 0,1 | 0,2 | 0,2 | 0,1 | 0,3 | 0,2 | 0,2 | 0,2 | 0,2 | 0,2 | 0,2 | 0,2 | 0,0 | 0,2 |
| Con otros seguros de salud 7/ | 2,4 | 0,4 | 4,5 | 2,5 | 0,3 | 4,3 | 2,7 | 0,3 | 4,4 | 2,7 | 0,4 | 4,1 | 2,4 | 0,4 | 3,4 |
| **Sin seguro de salud (%)** | **59,4** | **62,0** | **56,7** | 44,4 | 40,5 | 47,4 | 36,3 | 29,7 | 40,9 | **32,7** | **24,8** | **37,4** | **32,0** | **23,5** | **36,2** |

Continúa...

# Resto País: Perfil de la pobreza, 2007 - 2016

## A. Características de la población

Conclusión.

| Variables e Indicadores | Anual | | | | | | | | | | | | | | |
|---|---|---|---|---|---|---|---|---|---|---|---|---|---|---|---|
| | 2012 | | | 2013 | | | 2014 | | | 2015 | | | 2016 | | |
| | Total | Pobre | No pobre | Total | Pobre | No pobre | Total | Pobre | No pobre | Total | Pobre | No pobre | Total | Pobre | No pobre |
| **Educación** | | | | | | | | | | | | | | | |
| **Tasa de matrícula escolar** | | | | | | | | | | | | | | | |
| De 3 a 5 años de edad (%) | 69,8 | 61,6 | 75,4 | 75,2 | 68,0 | 80,0 | 75,5 | 71,2 | 78,3 | 79,8 | 75,6 | 82,4 | 79,5 | 76,0 | 81,3 |
| De 6 a 11 años de edad (%) | 93,5 | 93,2 | 93,7 | 92,8 | 92,9 | 92,7 | 92,4 | 92,2 | 92,6 | 91,8 | 92,2 | 91,6 | 92,0 | 92,2 | 91,8 |
| De 12 a 16 años de edad (%) | 79,7 | 69,6 | 85,9 | 80,3 | 70,4 | 85,7 | 81,8 | 74,5 | 85,9 | 82,7 | 74,5 | 86,9 | 82,5 | 73,9 | 86,8 |
| **Tasa de asistencia escolar** | | | | | | | | | | | | | | | |
| Educación inicial (%) 1/ | 66,8 | 57,6 | 73,1 | 73,0 | 65,3 | 78,2 | 74,0 | 69,7 | 76,7 | 78,5 | 73,9 | 81,4 | 78,1 | 74,8 | 79,8 |
| Educación primaria (%) 2/ | 92,1 | 91,3 | 92,8 | 92,5 | 92,4 | 92,5 | 92,1 | 91,8 | 92,4 | 91,6 | 91,8 | 91,4 | 91,6 | 91,7 | 91,6 |
| Educación secundaria (%) 3/ | 78,2 | 67,7 | 84,6 | 79,6 | 69,7 | 85,0 | 81,0 | 73,7 | 85,0 | 82,1 | 73,7 | 86,3 | 82,0 | 73,3 | 86,3 |
| **Nivel de educación alcanzado (%) 4/** | | | | | | | | | | | | | | | |
| Primaria 5/ | 36,7 | 59,0 | 28,6 | 37,3 | 59,5 | 29,9 | 37,6 | 59,1 | 30,9 | 36,8 | 57,1 | 30,7 | 36,6 | 58,0 | 30,7 |
| Secundaria | 39,1 | 35,2 | 40,4 | 38,6 | 34,9 | 39,9 | 38,9 | 35,1 | 40,0 | 39,9 | 37,2 | 40,7 | 39,5 | 36,6 | 40,3 |
| Superior No Universitaria | 11,2 | 3,9 | 13,8 | 11,1 | 3,8 | 13,5 | 10,6 | 3,9 | 12,8 | 10,5 | 3,7 | 12,5 | 11,0 | 3,3 | 13,1 |
| Superior Universitaria 6/ | 13,0 | 1,8 | 17,1 | 13,0 | 1,7 | 16,8 | 12,9 | 1,9 | 16,4 | 12,9 | 2,0 | 16,1 | 12,9 | 2,1 | 15,9 |
| **Promedio de años de estudio (en años)** | **8,9** | **6,3** | **9,7** | **8,9** | **6,4** | **9,6** | **8,8** | **6,3** | **9,4** | **8,8** | **6,5** | **9,5** | **8,9** | **6,4** | **9,5** |
| **Distribución % de la población, según años de estudio alcanzado 4/** | | | | | | | | | | | | | | | |
| Con menos de 3 años de estudio | 22,3 | 40,5 | 15,7 | 22,5 | 39,8 | 16,7 | 23,2 | 40,8 | 17,7 | 22,0 | 38,1 | 17,2 | 21,7 | 38,3 | 17,2 |
| Con 4 a 6 años de estudio | 24,0 | 31,4 | 21,3 | 24,4 | 32,3 | 21,8 | 24,1 | 31,7 | 21,8 | 24,0 | 31,4 | 21,8 | 24,1 | 33,2 | 21,6 |
| Con 7 a 11 años de estudio | 30,5 | 23,1 | 33,2 | 30,6 | 23,5 | 33,0 | 31,2 | 22,9 | 33,8 | 32,5 | 25,8 | 34,6 | 32,5 | 24,4 | 34,7 |
| Con 12 y más años de estudio | 23,1 | 5,0 | 29,8 | 22,4 | 4,4 | 28,5 | 21,5 | 4,7 | 26,7 | 21,4 | 4,7 | 26,4 | 21,7 | 4,2 | 26,5 |
| **Acceso a la salud** | | | | | | | | | | | | | | | |
| **Condición de tenencia de seguro de salud** | **100,0** | **100,0** | **100,0** | **100,0** | **100,0** | **100,0** | **100,0** | **100,0** | **100,0** | **100,0** | **100,0** | **100,0** | **100,0** | **100,0** | **100,0** |
| **Con seguro de salud (%)** | **63,1** | **69,2** | **60,4** | **66,5** | **74,1** | **63,4** | **69,7** | **77,6** | **66,7** | **74,1** | **81,6** | **71,3** | **76,9** | **83,3** | **74,8** |
| Únicamente SIS | 40,1 | 65,0 | 28,9 | 43,7 | 69,5 | 33,1 | 47,7 | 73,0 | 37,9 | 52,3 | 77,0 | 43,3 | 55,1 | 79,5 | 46,8 |
| Únicamente EsSalud | 20,3 | 3,9 | 27,5 | 20,0 | 4,3 | 26,5 | 19,8 | 4,4 | 25,7 | 19,5 | 4,4 | 25,0 | 19,6 | 3,7 | 25,0 |
| Con SIS y EsSalud | 0,0 | 0,0 | 0,0 | 0,0 | 0,0 | 0,0 | 0,0 | 0,0 | 0,0 | 0,0 | 0,0 | 0,0 | 0,0 | 0,0 | 0,0 |
| Con otros seguros de salud 7/ | 2,8 | 0,2 | 3,9 | 2,8 | 0,3 | 3,8 | 2,2 | 0,2 | 3,0 | 2,3 | 0,2 | 3,1 | 2,3 | 0,2 | 3,0 |
| **Sin seguro de salud (%)** | **36,9** | **30,8** | **39,6** | **33,5** | **25,9** | **36,6** | **30,3** | **22,4** | **33,3** | **25,9** | **18,4** | **28,7** | **23,1** | **16,7** | **25,2** |

# Resto País: Perfil de la pobreza, 2007 - 2016

## A. Características de la población

| Variables e Indicadores | Anual | | | | | | | | | | | | | | |
|---|---|---|---|---|---|---|---|---|---|---|---|---|---|---|---|
| | 2007 | | | 2008 | | | 2009 | | | 2010 | | | 2011 | | |
| | Total | Pobre | No pobre | Total | Pobre | No pobre | Total | Pobre | No pobre | Total | Pobre | No pobre | Total | Pobre | No pobre |
| **Lugar de consulta** | | | | | | | | | | | | | | | |
| Sector Público | 23,6 | 23,1 | 24,1 | 25,2 | 25,4 | 25,0 | 25,8 | 26,0 | 25,8 | 25,1 | 25,6 | 24,9 | 22,5 | 21,9 | 22,8 |
| Sector Privado | 5,4 | 2,1 | 8,4 | 5,8 | 1,9 | 8,7 | 6,2 | 2,1 | 8,9 | 6,0 | 1,8 | 8,3 | 5,6 | 1,9 | 7,4 |
| Otros 8/ | 12,1 | 8,7 | 15,3 | 15,3 | 10,3 | 19,0 | 14,5 | 9,9 | 17,7 | 16,0 | 10,8 | 18,9 | 15,9 | 10,0 | 18,8 |
| No buscó atención | 59,1 | 65,9 | 52,8 | 54,3 | 62,3 | 48,3 | 53,9 | 61,9 | 48,6 | 53,4 | 61,8 | 48,8 | 48,0 | 53,2 | 45,5 |
| **Participación en la actividad económica 9/** | | | | | | | | | | | | | | | |
| **Condición de actividad (%)** | **100,0** | **100,0** | **100,0** | **100,0** | **100,0** | **100,0** | **100,0** | **100,0** | **100,0** | **100,0** | **100,0** | **100,0** | **100,0** | **100,0** | **100,0** |
| PEA | 74,5 | 77,1 | 72,4 | 74,4 | 77,3 | 72,4 | 74,8 | 77,3 | 73,4 | 74,5 | 76,8 | 73,4 | 74,1 | 76,3 | 73,2 |
| No PEA | 25,5 | 22,9 | 27,6 | 25,6 | 22,7 | 27,6 | 25,2 | 22,7 | 26,6 | 25,5 | 23,2 | 26,6 | 25,9 | 23,7 | 26,8 |
| **Categoría de ocupación (%)** | **100,0** | **100,0** | **100,0** | **100,0** | **100,0** | **100,0** | **100,0** | **100,0** | **100,0** | **100,0** | **100,0** | **100,0** | **100,0** | **100,0** | **100,0** |
| Patrono / empleador | 6,0 | 3,2 | 8,4 | 5,7 | 3,3 | 7,4 | 5,7 | 3,2 | 7,1 | 6,0 | 3,1 | 7,5 | 5,5 | 2,7 | 6,8 |
| Asalariados 10/ | 33,7 | 23,5 | 42,6 | 34,5 | 22,9 | 42,6 | 35,1 | 23,2 | 42,4 | 35,6 | 23,5 | 42,0 | 35,3 | 21,6 | 41,3 |
| Trabajador independiente | 39,6 | 44,0 | 35,7 | 40,0 | 45,1 | 36,4 | 39,5 | 44,9 | 36,2 | 39,6 | 44,9 | 36,8 | 40,5 | 46,2 | 38,0 |
| Trabajador familiar no remunerado 11/ | 18,8 | 27,2 | 11,5 | 18,0 | 26,9 | 11,8 | 17,9 | 27,2 | 12,3 | 17,0 | 26,9 | 11,7 | 16,9 | 28,3 | 12,0 |
| Trabajador del hogar | 2,0 | 2,1 | 1,8 | 1,9 | 1,9 | 1,8 | 1,8 | 1,6 | 2,0 | 1,8 | 1,6 | 2,0 | 1,7 | 1,3 | 1,9 |
| **Sector económico (%)** | **100,0** | **100,0** | **100,0** | **100,0** | **100,0** | **100,0** | **100,0** | **100,0** | **100,0** | **100,0** | **100,0** | **100,0** | **100,0** | **100,0** | **100,0** |
| Primario (%) 12/ | 41,6 | 62,1 | 23,7 | 40,9 | 64,1 | 24,7 | 40,4 | 66,1 | 24,6 | 39,1 | 65,0 | 25,6 | 39,7 | 66,7 | 28,0 |
| Secundario (%) 13/ | 12,1 | 11,1 | 12,9 | 12,3 | 10,4 | 13,5 | 12,4 | 9,9 | 13,9 | 12,9 | 10,6 | 14,0 | 12,7 | 10,4 | 13,7 |
| Terciario (%) 14/ | 46,3 | 26,8 | 63,4 | 46,8 | 25,4 | 61,8 | 47,3 | 24,0 | 61,5 | 48,0 | 24,4 | 60,4 | 47,7 | 23,0 | 58,4 |
| **Estructura del mercado de Trabajo** | **100,0** | **100,0** | **100,0** | **100,0** | **100,0** | **100,0** | **100,0** | **100,0** | **100,0** | **100,0** | **100,0** | **100,0** | **100,0** | **100,0** | **100,0** |
| Sector Público | 8,6 | 2,8 | 13,8 | 8,9 | 2,7 | 13,2 | 9,3 | 2,9 | 13,2 | 9,2 | 2,9 | 12,4 | 9,0 | 2,4 | 11,9 |
| Micro Empresa de 2 a 9 trabajadores | 20,0 | 17,9 | 21,9 | 19,7 | 17,6 | 21,3 | 19,7 | 17,3 | 21,3 | 20,2 | 17,4 | 21,7 | 19,6 | 16,7 | 20,9 |
| Pequeña Empresa de 10 a 49 trabajadores | 5,9 | 4,4 | 7,1 | 5,9 | 4,2 | 7,1 | 6,1 | 4,5 | 7,1 | 6,0 | 4,2 | 7,0 | 5,9 | 3,7 | 6,8 |
| Mediana y Grande de 50 a más trabajadores | 5,4 | 2,0 | 8,3 | 5,9 | 2,2 | 8,6 | 5,8 | 2,1 | 8,1 | 6,3 | 2,3 | 8,5 | 6,4 | 1,7 | 8,4 |
| Independientes | 39,7 | 44,0 | 35,9 | 40,2 | 45,2 | 36,7 | 39,8 | 45,0 | 36,5 | 39,8 | 45,1 | 37,0 | 40,7 | 46,3 | 38,3 |
| Trabajador familiar no remunerado 11/ | 18,5 | 26,8 | 11,1 | 17,5 | 26,3 | 11,4 | 17,5 | 26,7 | 11,9 | 16,6 | 26,6 | 11,4 | 16,7 | 27,9 | 11,8 |
| Trabajador del hogar | 2,0 | 2,1 | 1,9 | 1,9 | 1,9 | 1,9 | 1,8 | 1,6 | 2,0 | 1,9 | 1,6 | 2,0 | 1,7 | 1,3 | 1,9 |

Continúa...

# Resto País: Perfil de la pobreza, 2007 - 2016

## A. Características de la población

Conclusión.

| Variables e Indicadores | Anual | | | | | | | | | | | | | | |
|---|---|---|---|---|---|---|---|---|---|---|---|---|---|---|---|
| | 2012 | | | 2013 | | | 2014 | | | 2015 | | | 2016 | | |
| | Total | Pobre | No pobre | Total | Pobre | No pobre | Total | Pobre | No pobre | Total | Pobre | No pobre | Total | Pobre | No pobre |
| **Lugar de consulta** | | | | | | | | | | | | | | | |
| Sector Público | 22,1 | 21,1 | 22,5 | 26,6 | 28,5 | 25,9 | 21,8 | 21,9 | 21,8 | 26,4 | 27,8 | 25,9 | 26,7 | 28,2 | 26,2 |
| Sector Privado | 7,0 | 2,2 | 9,2 | 7,4 | 2,2 | 9,3 | 6,1 | 1,7 | 7,8 | 6,1 | 1,7 | 7,6 | 6,2 | 1,5 | 7,6 |
| Otros 8/ | 18,0 | 12,1 | 20,6 | 18,6 | 13,5 | 20,5 | 16,2 | 10,3 | 18,5 | 19,7 | 13,3 | 21,8 | 21,0 | 14,3 | 23,1 |
| No buscó atención | 46,3 | 53,7 | 43,1 | 48,5 | 56,3 | 45,6 | 44,4 | 48,1 | 42,9 | 48,9 | 57,6 | 46,0 | 47,2 | 56,4 | 44,3 |
| **Participación en la actividad económica 9/** | | | | | | | | | | | | | | | |
| **Condición de actividad (%)** | **100,0** | **100,0** | **100,0** | **100,0** | **100,0** | **100,0** | **100,0** | **100,0** | **100,0** | **100,0** | **100,0** | **100,0** | **100,0** | **100,0** | **100,0** |
| PEA | 73,4 | 74,6 | 73,0 | 73,7 | 74,4 | 73,4 | 73,2 | 73,1 | 73,3 | 72,1 | 72,6 | 72,0 | 72,6 | 71,6 | 72,9 |
| No PEA | 26,6 | 25,4 | 27,0 | 26,3 | 25,6 | 26,6 | 26,8 | 26,9 | 26,7 | 27,9 | 27,4 | 28,0 | 27,4 | 28,4 | 27,1 |
| **Categoría de ocupación (%)** | **100,0** | **100,0** | **100,0** | **100,0** | **100,0** | **100,0** | **100,0** | **100,0** | **100,0** | **100,0** | **100,0** | **100,0** | **100,0** | **100,0** | **100,0** |
| Patrono / empleador | 5,4 | 2,6 | 6,5 | 5,0 | 2,3 | 5,9 | 4,4 | 1,9 | 5,3 | 3,9 | 1,4 | 4,7 | 4,0 | 1,5 | 4,8 |
| Asalariados 10/ | 37,4 | 23,0 | 42,9 | 37,6 | 23,5 | 42,6 | 37,6 | 23,7 | 42,1 | 37,8 | 23,9 | 42,1 | 37,8 | 24,2 | 41,6 |
| Trabajador independiente | 40,1 | 46,8 | 37,6 | 40,3 | 46,7 | 38,0 | 41,1 | 47,1 | 39,2 | 41,5 | 46,8 | 39,9 | 42,1 | 48,2 | 40,4 |
| Trabajador familiar no remunerado 11/ | 15,4 | 25,6 | 11,5 | 15,4 | 26,1 | 11,8 | 15,3 | 26,0 | 11,9 | 15,1 | 26,5 | 11,6 | 14,4 | 25,1 | 11,4 |
| Trabajador del hogar | 1,7 | 2,0 | 1,6 | 1,7 | 1,4 | 1,8 | 1,5 | 1,3 | 1,6 | 1,6 | 1,3 | 1,7 | 1,6 | 1,1 | 1,7 |
| **Sector económico (%)** | **100,0** | **100,0** | **100,0** | **100,0** | **100,0** | **100,0** | **100,0** | **100,0** | **100,0** | **100,0** | **100,0** | **100,0** | **100,0** | **100,0** | **100,0** |
| Primario (%) 12/ | 38,4 | 65,6 | 28,0 | 38,2 | 64,9 | 28,9 | 38,8 | 65,8 | 30,1 | 39,9 | 67,6 | 31,4 | 39,5 | 68,0 | 31,5 |
| Secundario (%) 13/ | 12,6 | 10,2 | 13,5 | 13,5 | 10,9 | 14,4 | 12,9 | 10,3 | 13,8 | 12,2 | 9,7 | 12,9 | 12,4 | 10,9 | 12,8 |
| Terciario (%) 14/ | 49,1 | 24,1 | 58,5 | 48,3 | 24,2 | 56,7 | 48,3 | 23,9 | 56,1 | 47,9 | 22,7 | 55,7 | 48,1 | 21,0 | 55,6 |
| **Estructura del mercado de Trabajo** | **100,0** | **100,0** | **100,0** | **100,0** | **100,0** | **100,0** | **100,0** | **100,0** | **100,0** | **100,0** | **100,0** | **100,0** | **100,0** | **100,0** | **100,0** |
| Sector Público | 9,9 | 2,5 | 12,7 | 9,3 | 2,4 | 11,7 | 9,0 | 2,6 | 11,0 | 9,0 | 2,7 | 11,0 | 9,1 | 2,3 | 11,0 |
| Micro Empresa de 2 a 9 trabajadores | 19,7 | 17,5 | 20,5 | 20,1 | 17,4 | 21,0 | 20,0 | 17,0 | 21,0 | 20,0 | 17,3 | 20,9 | 20,0 | 18,0 | 20,5 |
| Pequeña Empresa de 10 a 49 trabajadores | 6,4 | 4,3 | 7,2 | 6,1 | 3,9 | 6,9 | 5,9 | 3,9 | 6,6 | 5,8 | 3,7 | 6,4 | 5,8 | 3,7 | 6,4 |
| Mediana y Grande de 50 a más trabajadores | 6,7 | 1,7 | 8,6 | 6,9 | 2,2 | 8,6 | 7,0 | 2,3 | 8,5 | 6,6 | 1,7 | 8,1 | 6,7 | 1,8 | 8,1 |
| Independientes | 40,5 | 46,9 | 38,1 | 40,6 | 46,9 | 38,4 | 41,4 | 47,3 | 39,5 | 41,9 | 47,0 | 40,3 | 42,5 | 48,4 | 40,8 |
| Trabajador familiar no remunerado 11/ | 15,2 | 25,2 | 11,3 | 15,3 | 25,8 | 11,6 | 15,1 | 25,7 | 11,7 | 15,0 | 26,3 | 11,5 | 14,3 | 24,8 | 11,3 |
| Trabajador del hogar | 1,7 | 2,0 | 1,6 | 1,7 | 1,4 | 1,8 | 1,5 | 1,3 | 1,6 | 1,6 | 1,3 | 1,7 | 1,6 | 1,1 | 1,8 |

# Resto País: Perfil de la pobreza, 2007 - 2016

## A. Características de la población

| Variables e Indicadores | Anual | | | | | | | | | | | | | | |
|---|---|---|---|---|---|---|---|---|---|---|---|---|---|---|---|
| | 2007 | | | 2008 | | | 2009 | | | 2010 | | | 2011 | | |
| | Total | Pobre | No pobre | Total | Pobre | No pobre | Total | Pobre | No pobre | Total | Pobre | No pobre | Total | Pobre | No pobre |
| **Tamaño de empresa (%)** | **100,0** | **100,0** | **100,0** | **100,0** | **100,0** | **100,0** | **100,0** | **100,0** | **100,0** | **100,0** | **100,0** | **100,0** | **100,0** | **100,0** | **100,0** |
| De 1 a 5 trabajadores | 71,8 | 80,3 | 64,4 | 70,9 | 80,2 | 64,3 | 70,4 | 79,7 | 64,7 | 70,1 | 78,6 | 65,6 | 71,2 | 82,0 | 66,6 |
| De 6 a 10 trabajadores | 9,1 | 11,3 | 7,3 | 9,0 | 11,4 | 7,4 | 9,0 | 11,5 | 7,4 | 9,1 | 12,7 | 7,2 | 8,1 | 10,8 | 6,9 |
| De 11 a 50 trabajadores | 5,1 | 3,7 | 6,3 | 5,3 | 3,6 | 6,6 | 5,4 | 3,8 | 6,4 | 5,4 | 3,5 | 6,4 | 5,2 | 3,1 | 6,1 |
| De 51 y más trabajadores | 13,4 | 4,6 | 21,1 | 14,2 | 4,7 | 20,8 | 14,4 | 4,8 | 20,3 | 14,7 | 4,9 | 19,8 | 14,7 | 3,9 | 19,4 |
| No especificado | 0,6 | 0,1 | 1,0 | 0,6 | 0,1 | 0,9 | 0,8 | 0,1 | 1,2 | 0,8 | 0,3 | 1,1 | 0,8 | 0,2 | 1,1 |
| **Condición de acceso a sistema de pensiones 15/** | **100,0** | **100,0** | **100,0** | **100,0** | **100,0** | **100,0** | **100,0** | **100,0** | **100,0** | **100,0** | **100,0** | **100,0** | **100,0** | **100,0** | **100,0** |
| **Con acceso a sistema de pensiones (%)** | **19,2** | **6,0** | **30,5** | **20,4** | **6,4** | **30,0** | **22,3** | **6,8** | **31,7** | **23,1** | **7,1** | **31,4** | **23,9** | **7,4** | **31,1** |
| Sistema Privado de Pensiones (AFP) | 12,3 | 4,1 | 19,3 | 12,5 | 3,9 | 18,3 | 13,8 | 4,6 | 19,4 | 14,3 | 4,5 | 19,3 | 14,5 | 4,6 | 18,8 |
| Sistema Nacional de Pensiones Ley 19990 | 5,0 | 1,5 | 8,0 | 5,8 | 2,1 | 8,3 | 6,5 | 1,8 | 9,4 | 7,0 | 2,3 | 9,5 | 7,6 | 2,5 | 9,9 |
| Sistema Nacional de Pensiones Ley 20530 | 1,0 | 0,2 | 1,7 | 1,1 | 0,2 | 1,8 | 0,9 | 0,1 | 1,4 | 1,0 | 0,1 | 1,4 | 0,9 | 0,2 | 1,2 |
| Cuenta con al menos dos pensiones | 0,1 | 0,0 | 0,2 | 0,1 | 0,0 | 0,1 | 0,1 | 0,0 | 0,1 | 0,0 | 0,0 | 0,1 | 0,1 | 0,0 | 0,1 |
| Otro | 0,8 | 0,2 | 1,3 | 0,9 | 0,2 | 1,4 | 1,0 | 0,3 | 1,4 | 0,8 | 0,2 | 1,1 | 0,8 | 0,1 | 1,1 |
| **No tiene Sistema de Pensiones (%)** | **80,8** | **94,0** | **69,5** | **79,6** | **93,6** | **70,0** | **77,7** | **93,2** | **68,3** | **76,9** | **92,9** | **68,6** | **76,1** | **92,6** | **68,9** |

Continúa...

# Resto País: Perfil de la pobreza, 2007 - 2016

## A. Características de la población

Conclusión.

| Variables e Indicadores | Anual | | | | | | | | | | | | | | |
|---|---|---|---|---|---|---|---|---|---|---|---|---|---|---|---|
| | 2012 | | | 2013 | | | 2014 | | | 2015 | | | 2016 | | |
| | Total | Pobre | No pobre | Total | Pobre | No pobre | Total | Pobre | No pobre | Total | Pobre | No pobre | Total | Pobre | No pobre |
| **Tamaño de empresa (%)** | **100,0** | **100,0** | **100,0** | **100,0** | **100,0** | **100,0** | **100,0** | **100,0** | **100,0** | **100,0** | **100,0** | **100,0** | **100,0** | **100,0** | **100,0** |
| De 1 a 5 trabajadores | 69,7 | 82,2 | 64,9 | 70,5 | 81,6 | 66,6 | 71,3 | 82,0 | 67,9 | 72,3 | 83,8 | 68,7 | 72,4 | 84,7 | 69,0 |
| De 6 a 10 trabajadores | 8,0 | 10,4 | 7,1 | 7,6 | 10,3 | 6,7 | 7,5 | 10,0 | 6,7 | 6,9 | 8,7 | 6,4 | 6,5 | 8,2 | 6,0 |
| De 11 a 50 trabajadores | 5,5 | 3,1 | 6,4 | 5,4 | 3,4 | 6,2 | 5,1 | 3,1 | 5,8 | 4,9 | 2,9 | 5,5 | 5,0 | 3,0 | 5,6 |
| De 51 y más trabajadores | 15,9 | 4,1 | 20,4 | 15,6 | 4,4 | 19,5 | 15,2 | 4,7 | 18,5 | 15,1 | 4,4 | 18,3 | 15,4 | 4,0 | 18,6 |
| No especificado | 1,0 | 0,2 | 1,3 | 0,8 | 0,3 | 1,0 | 0,9 | 0,2 | 1,1 | 0,8 | 0,2 | 1,0 | 0,7 | 0,2 | 0,8 |
| **Condición de acceso a sistema de pensiones 15/** | **100,0** | **100,0** | **100,0** | **100,0** | **100,0** | **100,0** | **100,0** | **100,0** | **100,0** | **100,0** | **100,0** | **100,0** | **100,0** | **100,0** | **100,0** |
| **Con acceso a sistema de pensiones (%)** | **25,4** | **7,4** | **32,2** | **25,5** | **7,5** | **31,7** | **26,1** | **8,1** | **31,9** | **25,8** | **7,9** | **31,3** | **26,7** | **8,4** | **31,7** |
| Sistema Privado de Pensiones (AFP) | 16,0 | 5,1 | 20,1 | 15,9 | 5,2 | 19,6 | 16,1 | 5,7 | 19,4 | 16,0 | 5,2 | 19,3 | 16,6 | 6,1 | 19,5 |
| Sistema Nacional de Pensiones Ley 19990 | 7,6 | 2,1 | 9,7 | 7,9 | 1,9 | 10,0 | 8,5 | 2,1 | 10,6 | 8,3 | 2,4 | 10,1 | 8,6 | 1,9 | 10,4 |
| Sistema Nacional de Pensiones Ley 20530 | 0,9 | 0,1 | 1,2 | 0,8 | 0,1 | 1,0 | 0,7 | 0,1 | 0,9 | 0,7 | 0,1 | 0,9 | 0,7 | 0,2 | 0,9 |
| Cuenta con al menos dos pensiones | 0,1 | 0,0 | 0,1 | 0,0 | 0,0 | 0,1 | 0,0 | 0,0 | 0,0 | 0,0 | 0,0 | 0,0 | 0,1 | 0,0 | 0,1 |
| Otro | 0,8 | 0,2 | 1,0 | 0,9 | 0,3 | 1,1 | 0,8 | 0,1 | 1,0 | 0,7 | 0,1 | 0,9 | 0,7 | 0,1 | 0,9 |
| **No tiene Sistema de Pensiones (%)** | **74,6** | **92,6** | **67,8** | **74,5** | **92,5** | **68,3** | **73,9** | **91,9** | **68,1** | **74,2** | **92,1** | **68,7** | **73,3** | **91,6** | **68,3** |

**Nota:** Serie actualizada con estimaciones ajustadas a las proyecciones de población (sin ajuste por grupos de edad).
1/ Se refiere a la asistencia a educación inicial de la población de 3 a 5 años de edad.
2/ Se refiere a la asistencia a algún grado de educación primaria de la población de 6 a 11 años de edad.
3/ Se refiere a la asistencia a algún año de educación secundaria de la población de 12 a 16 años de edad.
4/ Población de 15 y más años de edad.
5/ Incluye a los que tienen inicial o no tienen nivel de educación alguno.
6/ Incluye Post grado.
7/ Comprende seguro privado de salud, seguro de las Fuerzas Armadas y Policiales,seguro universitario, seguro escolar privado, etc.
8/ Incluye Farmacia o botica, su domicilio, casa de huesero, curandero.
9/ Población de 14 y más años de edad.
10/ Comprende empleados y obreros.
11/ Incluye también los trabajadores no remunerados de otros hogares y a practicantes sin remuneración.
12/ Comprende agricultura, pesca y explotación de minas y cantera.
13/ Comprende manufactura y construcción.
14/ Comprende servicios.
15/ Comprende PEA ocupada o desocupada.
**Fuente: Instituto Nacional de Estadística e Informática - Encuesta Nacional de Hogares.**

# Resto país: Perfil de la pobreza, 2007 - 2016

## B. Características de los hogares

| Variables e Indicadores | Anual | | | | | | | | | | | | | | |
|---|---|---|---|---|---|---|---|---|---|---|---|---|---|---|---|
| | 2007 | | | 2008 | | | 2009 | | | 2010 | | | 2011 | | |
| | Total | Pobre | No pobre | Total | Pobre | No pobre | Total | Pobre | No pobre | Total | Pobre | No pobre | Total | Pobre | No pobre |
| **Jefatura de hogar** | | | | | | | | | | | | | | | |
| **Total (%)** | **100,0** | **100,0** | **100,0** | **100,0** | **100,0** | **100,0** | **100,0** | **100,0** | **100,0** | **100,0** | **100,0** | **100,0** | **100,0** | **100,0** | **100,0** |
| Hombre | 77,9 | 80,2 | 76,1 | 78,2 | 80,3 | 76,9 | 77,1 | 79,5 | 75,7 | 75,7 | 79,4 | 74,0 | 75,7 | 78,8 | 74,5 |
| Mujer | 22,1 | 19,8 | 23,9 | 21,8 | 19,7 | 23,1 | 22,9 | 20,5 | 24,3 | 24,3 | 20,6 | 26,0 | 24,3 | 21,2 | 25,5 |
| **Edad promedio del jefe(a) de hogar (en años)** | **49,1** | **48,2** | **49,7** | **49,6** | **49,4** | **49,7** | **50,3** | **50,3** | **50,3** | **51,0** | **51,1** | **50,9** | **51,8** | **51,8** | **51,9** |
| **Composición parental de los hogares** | | | | | | | | | | | | | | | |
| **Hogares con Jefa mujer (%)** | **100,0** | **100,0** | **100,0** | **100,0** | **100,0** | **100,0** | **100,0** | **100,0** | **100,0** | **100,0** | **100,0** | **100,0** | **100,0** | **100,0** | **100,0** |
| Con hijos u otros parientes | 62,3 | 65,7 | 60,2 | 62,0 | 62,4 | 61,9 | 59,9 | 58,8 | 60,5 | 60,1 | 60,7 | 59,9 | 59,2 | 58,0 | 59,6 |
| Con cónyuge y con hijos | 6,1 | 6,3 | 5,9 | 7,1 | 7,4 | 7,0 | 8,5 | 7,7 | 8,8 | 8,0 | 6,5 | 8,6 | 8,3 | 7,4 | 8,6 |
| Con cónyuge y sin hijos | 1,1 | 1,0 | 1,2 | 1,3 | 0,9 | 1,4 | 1,7 | 1,7 | 1,7 | 1,6 | 1,5 | 1,6 | 2,0 | 1,8 | 2,1 |
| Sin cónyuge ni hijos | 30,5 | 27,0 | 32,7 | 29,6 | 29,3 | 29,7 | 29,9 | 31,8 | 29,0 | 30,3 | 31,3 | 29,9 | 30,5 | 32,8 | 29,7 |
| **Hogares con Jefe hombre (%)** | **100,0** | **100,0** | **100,0** | **100,0** | **100,0** | **100,0** | **100,0** | **100,0** | **100,0** | **100,0** | **100,0** | **100,0** | **100,0** | **100,0** | **100,0** |
| Con hijos u otros parientes | 3,8 | 2,8 | 4,6 | 4,2 | 3,0 | 5,0 | 3,9 | 2,8 | 4,5 | 3,9 | 2,6 | 4,5 | 4,3 | 2,6 | 5,0 |
| Con cónyuge y con hijos | 74,9 | 82,2 | 69,1 | 73,8 | 81,6 | 68,9 | 74,7 | 80,8 | 71,2 | 74,4 | 80,7 | 71,2 | 72,6 | 79,4 | 69,7 |
| Con cónyuge y sin hijos | 10,3 | 9,7 | 10,8 | 11,0 | 10,2 | 11,5 | 11,3 | 11,1 | 11,5 | 12,3 | 11,3 | 12,8 | 13,2 | 12,7 | 13,4 |
| Sin cónyuge ni hijos | 11,0 | 5,3 | 15,5 | 10,9 | 5,2 | 14,6 | 10,1 | 5,3 | 12,9 | 9,4 | 5,3 | 11,5 | 10,0 | 5,3 | 11,9 |
| **Estructura demográfica de los hogares** | | | | | | | | | | | | | | | |
| **Total (%)** | **100,0** | **100,0** | **100,0** | **100,0** | **100,0** | **100,0** | **100,0** | **100,0** | **100,0** | **100,0** | **100,0** | **100,0** | **100,0** | **100,0** | **100,0** |
| **Con miembros menores de 18 años de edad** | **69,6** | **81,0** | **60,9** | **68,7** | **79,6** | **62,0** | **68,0** | **78,0** | **62,4** | **66,5** | **77,1** | **61,6** | **64,6** | **75,7** | **60,3** |
| Con al menos un(a) niño(a) menor de 12 años | 29,5 | 32,7 | 27,1 | 27,9 | 29,3 | 27,0 | 27,3 | 28,6 | 26,6 | 26,8 | 28,0 | 26,2 | 25,6 | 26,2 | 25,3 |
| Con al menos un(a) adolescente de 12 a 17 años | 13,1 | 10,0 | 15,5 | 14,2 | 11,6 | 15,9 | 14,8 | 11,5 | 16,6 | 14,9 | 11,0 | 16,7 | 14,8 | 11,4 | 16,2 |
| Con al menos un(a) niño(a) y al menos un(a) adolescente | 26,9 | 38,3 | 18,3 | 26,6 | 38,8 | 19,2 | 25,9 | 37,9 | 19,2 | 24,9 | 38,1 | 18,8 | 24,3 | 38,1 | 18,9 |
| **Sin ningún miembro menor de 18 años de edad** | **30,4** | **19,0** | **39,1** | **31,3** | **20,4** | **38,0** | **32,0** | **22,0** | **37,6** | **33,5** | **22,9** | **38,4** | **35,4** | **24,3** | **39,7** |
| **Promedio de miembros del hogar (Nº de personas)** | **4,2** | **4,8** | **3,7** | **4,1** | **4,8** | **3,7** | **4,1** | **4,7** | **3,8** | **4,0** | **4,8** | **3,7** | **4,0** | **4,7** | **3,7** |

Continúa...

# Resto país: Perfil de la pobreza, 2007 - 2016

## B. Características de los hogares

Conclusión.

| Variables e Indicadores | Anual | | | | | | | | | | | | | | |
|---|---|---|---|---|---|---|---|---|---|---|---|---|---|---|---|
| | 2012 | | | 2013 | | | 2014 | | | 2015 | | | 2016 | | |
| | Total | Pobre | No pobre | Total | Pobre | No pobre | Total | Pobre | No pobre | Total | Pobre | No pobre | Total | Pobre | No pobre |
| **Jefatura de hogar** | | | | | | | | | | | | | | | |
| **Total (%)** | **100,0** | **100,0** | **100,0** | **100,0** | **100,0** | **100,0** | **100,0** | **100,0** | **100,0** | **100,0** | **100,0** | **100,0** | **100,0** | **100,0** | **100,0** |
| Hombre | 75,6 | 78,5 | 74,5 | 75,3 | 79,2 | 74,1 | 73,9 | 78,4 | 72,6 | 73,8 | 77,8 | 72,7 | 73,7 | 79,2 | 72,2 |
| Mujer | 24,4 | 21,5 | 25,5 | 24,7 | 20,8 | 25,9 | 26,1 | 21,6 | 27,4 | 26,2 | 22,2 | 27,3 | 26,3 | 20,8 | 27,8 |
| **Edad promedio del jefe(a) de hogar (en años)** | **52,2** | **52,0** | **52,2** | **52,4** | **52,8** | **52,3** | **52,8** | **52,6** | **52,9** | **51,7** | **50,9** | **51,9** | **52,1** | **51,3** | **52,3** |
| **Composición parental de los hogares** | | | | | | | | | | | | | | | |
| **Hogares con Jefa mujer (%)** | **100,0** | **100,0** | **100,0** | **100,0** | **100,0** | **100,0** | **100,0** | **100,0** | **100,0** | **100,0** | **100,0** | **100,0** | **100,0** | **100,0** | **100,0** |
| Con hijos u otros parientes | 56,9 | 56,4 | 57,1 | 58,9 | 60,5 | 58,5 | 55,4 | 57,7 | 54,9 | 53,6 | 57,6 | 52,7 | 53,9 | 56,4 | 53,4 |
| Con cónyuge y con hijos | 8,0 | 7,8 | 8,1 | 9,1 | 6,8 | 9,7 | 9,9 | 9,2 | 10,1 | 11,5 | 13,5 | 11,0 | 11,9 | 12,4 | 11,8 |
| Con cónyuge y sin hijos | 2,0 | 2,1 | 2,0 | 2,1 | 1,4 | 2,3 | 2,5 | 2,0 | 2,6 | 2,5 | 2,6 | 2,5 | 2,8 | 2,7 | 2,8 |
| Sin cónyuge ni hijos | 33,0 | 33,7 | 32,9 | 29,9 | 31,3 | 29,5 | 32,1 | 31,1 | 32,4 | 32,4 | 26,3 | 33,8 | 31,4 | 28,5 | 32,0 |
| **Hogares con Jefe hombre (%)** | **100,0** | **100,0** | **100,0** | **100,0** | **100,0** | **100,0** | **100,0** | **100,0** | **100,0** | **100,0** | **100,0** | **100,0** | **100,0** | **100,0** | **100,0** |
| Con hijos u otros parientes | 4,2 | 2,9 | 4,7 | 4,2 | 3,3 | 4,5 | 4,2 | 2,6 | 4,7 | 3,7 | 2,3 | 4,1 | 3,8 | 2,2 | 4,3 |
| Con cónyuge y con hijos | 71,4 | 78,2 | 68,9 | 72,4 | 78,6 | 70,3 | 71,0 | 79,4 | 68,3 | 71,3 | 79,7 | 68,7 | 69,8 | 79,1 | 67,1 |
| Con cónyuge y sin hijos | 13,4 | 12,9 | 13,6 | 13,2 | 13,2 | 13,2 | 14,6 | 13,9 | 14,8 | 14,8 | 13,9 | 15,1 | 15,9 | 14,7 | 16,3 |
| Sin cónyuge ni hijos | 11,0 | 6,0 | 12,9 | 10,1 | 4,9 | 11,9 | 10,2 | 4,1 | 12,2 | 10,2 | 4,1 | 12,1 | 10,5 | 4,0 | 12,3 |
| **Estructura demográfica de los hogares** | | | | | | | | | | | | | | | |
| **Total (%)** | **100,0** | **100,0** | **100,0** | **100,0** | **100,0** | **100,0** | **100,0** | **100,0** | **100,0** | **100,0** | **100,0** | **100,0** | **100,0** | **100,0** | **100,0** |
| **Con miembros menores de 18 años de edad** | **62,3** | **74,5** | **58,0** | **61,9** | **73,8** | **58,1** | **60,8** | **74,5** | **56,7** | **61,1** | **75,3** | **57,0** | **60,3** | **74,7** | **56,6** |
| Con al menos un(a) niño(a) menor de 12 años | 24,6 | 26,4 | 24,0 | 24,7 | 25,6 | 24,5 | 24,7 | 26,4 | 24,2 | 26,8 | 30,0 | 25,8 | 26,4 | 28,6 | 25,8 |
| Con al menos un(a) adolescente de 12 a 17 años | 14,5 | 10,7 | 15,9 | 14,0 | 11,0 | 14,9 | 14,0 | 11,0 | 14,9 | 12,6 | 9,9 | 13,4 | 12,4 | 10,4 | 12,9 |
| Con al menos un(a) niño(a) y al menos un(a) adolescente | 23,2 | 37,4 | 18,1 | 23,2 | 37,2 | 18,7 | 22,1 | 37,2 | 17,7 | 21,7 | 35,5 | 17,8 | 21,5 | 35,7 | 17,8 |
| **Sin ningún miembro menor de 18 años de edad** | **37,7** | **25,5** | **42,0** | **38,1** | **26,2** | **41,9** | **39,2** | **25,5** | **43,3** | **38,9** | **24,7** | **43,0** | **39,7** | **25,3** | **43,4** |
| **Promedio de miembros del hogar (Nº de personas)** | **3,9** | **4,6** | **3,6** | **3,9** | **4,6** | **3,6** | **3,8** | **4,6** | **3,5** | **3,7** | **4,5** | **3,5** | **3,7** | **4,5** | **3,5** |

# Resto país: Perfil de la pobreza, 2007 - 2016

## B. Características de los hogares

| Variables e Indicadores | Anual | | | | | | | | | | | | | | |
|---|---|---|---|---|---|---|---|---|---|---|---|---|---|---|---|
| | 2007 | | | 2008 | | | 2009 | | | 2010 | | | 2011 | | |
| | Total | Pobre | No pobre | Total | Pobre | No pobre | Total | Pobre | No pobre | Total | Pobre | No pobre | Total | Pobre | No pobre |
| **Tipos de hogar** | | | | | | | | | | | | | | | |
| **Total (%)** | **100,0** | **100,0** | **100,0** | **100,0** | **100,0** | **100,0** | **100,0** | **100,0** | **100,0** | **100,0** | **100,0** | **100,0** | **100,0** | **100,0** | **100,0** |
| Unipersonal 1/ | 11,2 | 6,5 | 14,8 | 10,7 | 6,7 | 13,2 | 10,8 | 7,3 | 12,7 | 10,7 | 7,0 | 12,4 | 11,1 | 7,8 | 12,4 |
| Nuclear 2/ | 60,8 | 63,5 | 58,8 | 60,8 | 62,0 | 60,0 | 61,0 | 62,1 | 60,3 | 61,6 | 62,0 | 61,4 | 61,0 | 60,4 | 61,2 |
| Extendido 3/ | 19,9 | 23,2 | 17,5 | 21,0 | 24,7 | 18,7 | 21,5 | 24,7 | 19,8 | 21,1 | 24,5 | 19,5 | 21,5 | 25,8 | 19,8 |
| Compuesto 4/ | 4,0 | 3,7 | 4,2 | 3,3 | 3,3 | 3,3 | 2,9 | 2,5 | 3,1 | 2,9 | 2,9 | 2,8 | 2,6 | 2,6 | 2,6 |
| Sin núcleo 5/ | 4,1 | 3,1 | 4,8 | 4,3 | 3,2 | 4,9 | 3,8 | 3,4 | 4,1 | 3,8 | 3,7 | 3,9 | 3,9 | 3,4 | 4,1 |
| **Acceso del hogar a servicios básicos** | | | | | | | | | | | | | | | |
| Hogares con agua por red pública (%) | 65,5 | 48,0 | 78,7 | 65,8 | 47,3 | 77,0 | 67,5 | 47,7 | 78,4 | 69,9 | 49,9 | 79,2 | 70,2 | 48,8 | 78,5 |
| Hogares con red pública de alcantarillado (%) 6/ | 47,4 | 22,6 | 66,3 | 49,2 | 21,6 | 65,9 | 51,1 | 21,9 | 67,3 | 53,7 | 24,0 | 67,4 | 54,6 | 24,6 | 66,3 |
| Hogares con energía eléctrica por red pública (%) | 74,8 | 57,6 | 87,9 | 78,2 | 59,4 | 89,5 | 80,6 | 61,3 | 91,3 | 83,1 | 65,0 | 91,4 | 85,3 | 68,3 | 92,0 |
| **Acceso a las TICs 7/** | | | | | | | | | | | | | | | |
| Hogares con computadora (%) | 10,7 | 0,7 | 18,3 | 13,1 | 0,6 | 20,6 | 15,4 | 1,4 | 23,2 | 18,3 | 1,7 | 26,0 | 19,9 | 2,0 | 26,9 |
| Hogares con teléfono por línea (%) | 19,0 | 3,3 | 31,0 | 19,5 | 3,0 | 29,5 | 19,9 | 3,1 | 29,3 | 19,6 | 3,6 | 27,0 | 18,4 | 2,4 | 24,6 |
| Hogares con internet (%) | 3,1 | 0,1 | 5,3 | 4,2 | 0,0 | 6,7 | 5,4 | 0,1 | 8,4 | 7,3 | 0,3 | 10,6 | 9,2 | 0,4 | 12,6 |
| **Combustible que utilizan los hogares para cocinar los alimentos 8/** | | | | | | | | | | | | | | | |
| Solo gas 9/ | 28,0 | 7,3 | 43,8 | 29,3 | 6,5 | 43,0 | 31,6 | 7,1 | 45,2 | 32,5 | 7,2 | 44,2 | 32,2 | 7,6 | 41,8 |
| Gas y otro combustible 10/ | 19,0 | 12,2 | 24,2 | 21,3 | 13,7 | 25,8 | 22,3 | 15,0 | 26,4 | 25,7 | 17,8 | 29,4 | 27,4 | 17,2 | 31,4 |
| Solo leña 11/ | 35,0 | 59,0 | 16,8 | 33,8 | 60,2 | 17,8 | 31,4 | 59,1 | 16,1 | 28,4 | 56,7 | 15,2 | 26,6 | 54,9 | 15,6 |
| Otro 12/ | 13,6 | 19,5 | 9,1 | 11,9 | 17,6 | 8,5 | 11,1 | 17,2 | 7,8 | 10,2 | 16,7 | 7,2 | 10,9 | 18,9 | 7,8 |
| **Condición de tenencia de la vivienda** | | | | | | | | | | | | | | | |
| **Total (%)** | | | | | | | | | | | | | | | |
| Alquilada | 8,2 | 4,9 | 10,7 | 7,9 | 3,7 | 10,4 | 8,2 | 3,7 | 10,7 | 7,8 | 2,8 | 10,1 | 6,7 | 3,2 | 8,1 |
| Propia 13/ | 75,0 | 79,2 | 71,7 | 75,6 | 80,9 | 72,4 | 75,3 | 81,2 | 72,1 | 76,4 | 82,5 | 73,6 | 77,7 | 83,7 | 75,4 |
| Otra forma 14/ | 16,8 | 15,9 | 17,6 | 16,5 | 15,3 | 17,2 | 16,5 | 15,2 | 17,2 | 15,8 | 14,7 | 16,4 | 15,5 | 13,2 | 16,5 |

Continúa...

# Resto país: Perfil de la pobreza, 2007 - 2016

## B. Características de los hogares

Conclusión.

| Variables e Indicadores | Anual | | | | | | | | | | | | | | |
|---|---|---|---|---|---|---|---|---|---|---|---|---|---|---|---|
| | 2012 | | | 2013 | | | 2014 | | | 2015 | | | 2016 | | |
| | Total | Pobre | No pobre | Total | Pobre | No pobre | Total | Pobre | No pobre | Total | Pobre | No pobre | Total | Pobre | No pobre |
| **Tipos de hogar** | | | | | | | | | | | | | | | |
| **Total (%)** | **100,0** | **100,0** | **100,0** | **100,0** | **100,0** | **100,0** | **100,0** | **100,0** | **100,0** | **100,0** | **100,0** | **100,0** | **100,0** | **100,0** | **100,0** |
| Unipersonal 1/ | 12,4 | 8,2 | 13,8 | 12,0 | 7,5 | 13,4 | 12,4 | 7,1 | 14,0 | 12,6 | 6,5 | 14,3 | 12,7 | 6,4 | 14,3 |
| Nuclear 2/ | 60,4 | 60,6 | 60,3 | 61,6 | 62,1 | 61,4 | 62,2 | 63,2 | 61,9 | 63,8 | 67,5 | 62,8 | 64,2 | 67,4 | 63,4 |
| Extendido 3/ | 20,9 | 24,9 | 19,5 | 20,9 | 25,4 | 19,5 | 20,1 | 25,2 | 18,6 | 18,5 | 21,9 | 17,5 | 18,4 | 22,2 | 17,4 |
| Compuesto 4/ | 2,3 | 2,6 | 2,3 | 2,1 | 2,0 | 2,1 | 1,8 | 1,7 | 1,8 | 1,7 | 1,6 | 1,7 | 1,4 | 1,4 | 1,4 |
| Sin núcleo 5/ | 4,0 | 3,7 | 4,1 | 3,4 | 3,0 | 3,6 | 3,5 | 2,8 | 3,7 | 3,4 | 2,5 | 3,7 | 3,3 | 2,7 | 3,5 |
| **Acceso del hogar a servicios básicos** | | | | | | | | | | | | | | | |
| Hogares con agua por red pública (%) | 77,8 | 61,3 | 83,6 | 78,5 | 63,5 | 83,3 | 81,9 | 71,1 | 85,1 | 81,8 | 68,9 | 85,6 | 84,6 | 73,9 | 87,4 |
| Hogares con red pública de alcantarillado (%) 6/ | 56,5 | 25,5 | 67,5 | 56,5 | 28,3 | 65,5 | 56,6 | 30,4 | 64,4 | 58,0 | 31,9 | 65,5 | 58,8 | 31,2 | 66,1 |
| Hogares con energía eléctrica por red pública (%) | 87,3 | 70,9 | 93,1 | 88,8 | 76,2 | 92,8 | 89,9 | 78,1 | 93,4 | 91,2 | 81,4 | 94,0 | 91,7 | 81,6 | 94,3 |
| **Acceso a las TICs 7/** | | | | | | | | | | | | | | | |
| Hogares con computadora (%) | 22,9 | 2,6 | 30,1 | 25,2 | 3,1 | 32,4 | 24,9 | 3,3 | 31,3 | 24,8 | 3,5 | 30,9 | 25,5 | 3,2 | 31,3 |
| Hogares con teléfono por línea (%) | 18,3 | 3,1 | 23,7 | 17,2 | 3,3 | 21,6 | 15,4 | 2,4 | 19,2 | 13,5 | 2,1 | 16,7 | 12,4 | 1,6 | 15,2 |
| Hogares con internet (%) | 12,0 | 0,6 | 16,1 | 13,2 | 0,9 | 17,2 | 14,0 | 1,0 | 17,9 | 14,3 | 1,1 | 18,1 | 16,3 | 1,2 | 20,3 |
| **Combustible que utilizan los hogares para cocinar los alimentos 8/** | | | | | | | | | | | | | | | |
| Solo gas 9/ | 33,8 | 8,9 | 42,6 | 32,7 | 7,8 | 40,6 | 33,4 | 9,1 | 40,7 | 35,2 | 10,9 | 42,2 | 35,7 | 9,8 | 42,5 |
| Gas y otro combustible 10/ | 28,1 | 18,6 | 31,4 | 32,2 | 25,6 | 34,4 | 36,2 | 34,8 | 36,6 | 39,0 | 40,2 | 38,6 | 41,3 | 45,8 | 40,1 |
| Solo leña 11/ | 23,9 | 50,9 | 14,3 | 20,3 | 42,2 | 13,2 | 18,0 | 37,5 | 12,2 | 15,1 | 32,0 | 10,2 | 13,7 | 30,8 | 9,2 |
| Otro 12/ | 11,3 | 20,4 | 8,1 | 12,1 | 22,8 | 8,7 | 9,8 | 17,7 | 7,4 | 8,4 | 15,9 | 6,3 | 7,3 | 12,7 | 5,9 |
| **Condición de tenencia de la vivienda** | | | | | | | | | | | | | | | |
| **Total (%)** | | | | | | | | | | | | | | | |
| Alquilada | 6,8 | 3,2 | 8,1 | 6,5 | 3,4 | 7,5 | 6,8 | 3,0 | 7,9 | 6,6 | 3,6 | 7,4 | 6,6 | 3,9 | 7,3 |
| Propia 13/ | 78,0 | 82,4 | 76,4 | 79,0 | 83,6 | 77,5 | 79,1 | 83,5 | 77,7 | 78,6 | 83,1 | 77,3 | 78,4 | 81,8 | 77,5 |
| Otra forma 14/ | 15,2 | 14,4 | 15,5 | 14,5 | 13,0 | 14,9 | 14,2 | 13,5 | 14,4 | 14,9 | 13,3 | 15,3 | 15,0 | 14,3 | 15,2 |

# Resto país: Perfil de la pobreza, 2007 - 2016

## B. Características de los hogares

| Variables e Indicadores | Anual | | | | | | | | | | | | | | |
|---|---|---|---|---|---|---|---|---|---|---|---|---|---|---|---|
| | 2007 | | | 2008 | | | 2009 | | | 2010 | | | 2011 | | |
| | Total | Pobre | No pobre | Total | Pobre | No pobre | Total | Pobre | No pobre | Total | Pobre | No pobre | Total | Pobre | No pobre |
| **Infraestructura física de la vivienda** | | | | | | | | | | | | | | | |
| Viviendas con piso de material noble (%) 15/ | 7,2 | 0,3 | 12,4 | 7,9 | 0,3 | 12,5 | 8,6 | 0,2 | 13,3 | 9,3 | 0,5 | 13,4 | 9,1 | 0,6 | 12,4 |
| Viviendas con piso de madera (entablados) y otros (%) | 8,6 | 8,4 | 8,8 | 8,5 | 8,4 | 8,5 | 8,3 | 8,3 | 8,3 | 8,4 | 8,3 | 8,4 | 8,2 | 7,7 | 8,4 |
| Viviendas con piso de cemento (%) | 37,3 | 18,2 | 51,9 | 38,2 | 16,6 | 51,4 | 39,2 | 17,0 | 51,7 | 40,0 | 16,9 | 50,8 | 40,6 | 16,8 | 50,0 |
| Viviendas con piso de tierra (%) | 46,9 | 73,1 | 26,9 | 45,4 | 74,6 | 27,6 | 43,8 | 74,4 | 26,7 | 42,3 | 74,3 | 27,4 | 42,1 | 74,9 | 29,2 |
| Viviendas con paredes de material noble (%) 16/ | 34,7 | 13,0 | 51,3 | 35,6 | 11,4 | 50,4 | 36,4 | 11,8 | 50,2 | 37,6 | 11,9 | 49,6 | 37,0 | 11,0 | 47,3 |
| Viviendas con paredes de adobe/tapia (%) | 48,9 | 65,5 | 36,3 | 48,0 | 67,4 | 36,1 | 48,0 | 67,0 | 37,4 | 47,5 | 68,2 | 37,8 | 47,5 | 69,1 | 38,9 |
| Viviendas con paredes de madera (%) | 6,4 | 7,5 | 5,5 | 6,5 | 7,4 | 5,9 | 6,8 | 8,2 | 6,1 | 6,9 | 7,9 | 6,4 | 7,3 | 8,1 | 7,0 |
| Viviendas con paredes de material precario (%) 17/ | 10,0 | 14,0 | 6,9 | 9,9 | 13,7 | 7,6 | 8,7 | 13,0 | 6,3 | 8,1 | 12,0 | 6,3 | 8,2 | 11,8 | 6,8 |
| Viviendas con techo de concreto (%) | 23,4 | 6,4 | 36,4 | 24,5 | 5,2 | 36,3 | 24,6 | 5,3 | 35,5 | 25,5 | 5,3 | 34,9 | 25,0 | 5,2 | 32,9 |
| Viviendas con techo de teja, calamina (%) | 57,9 | 70,2 | 48,6 | 57,7 | 71,1 | 49,5 | 58,6 | 72,1 | 50,9 | 58,9 | 72,8 | 52,4 | 60,1 | 74,2 | 54,5 |
| Viviendas con techo de material precario (%) 18/ | 18,7 | 23,4 | 15,0 | 17,8 | 23,7 | 14,2 | 16,8 | 22,6 | 13,6 | 15,6 | 21,9 | 12,7 | 14,9 | 20,6 | 12,7 |
| **Ingresos y gastos** | | | | | | | | | | | | | | | |
| **Número de perceptores de ingresos (%)** | **100,0** | **100,0** | **100,0** | **100,0** | **100,0** | **100,0** | **100,0** | **100,0** | **100,0** | **100,0** | **100,0** | **100,0** | **100,0** | **100,0** | **100,0** |
| Con 1 perceptor | 37,4 | 40,8 | 34,9 | 32,1 | 33,5 | 31,3 | 31,2 | 34,0 | 29,7 | 29,5 | 31,1 | 28,7 | 28,5 | 32,3 | 27,4 |
| Con 2 perceptores | 36,2 | 35,8 | 36,6 | 38,1 | 40,0 | 36,9 | 37,5 | 39,1 | 36,7 | 37,4 | 38,9 | 36,7 | 36,9 | 38,1 | 36,6 |
| Con 3 y más perceptores | 25,9 | 22,7 | 28,3 | 29,4 | 26,0 | 31,4 | 30,8 | 26,4 | 33,2 | 32,7 | 29,6 | 34,2 | 34,1 | 29,0 | 35,6 |
| Sin perceptor de ingreso | 0,5 | 0,7 | 0,3 | 0,4 | 0,5 | 0,4 | 0,4 | 0,6 | 0,4 | 0,4 | 0,4 | 0,4 | 0,4 | 0,6 | 0,4 |
| **Ingreso per cápita mensual (soles)** | 1047,7 | 268,6 | 1054,5 | 1050,2 | 243,1 | 1058,1 | 1100,1 | 227,5 | 1106,5 | 1101,3 | 241,6 | 1108,6 | 1112,9 | 228,9 | 1117,5 |
| **Gasto per cápita mensual (soles)** | 767,1 | 159,3 | 772,4 | 769,3 | 181,0 | 775,0 | 832,8 | 186,8 | 837,6 | 825,6 | 182,8 | 831,1 | 834,0 | 185,7 | 837,3 |

Continúa...

# Resto país: Perfil de la pobreza, 2007 - 2016

## B. Características de los hogares

Conclusión.

| Variables e Indicadores | Anual | | | | | | | | | | | | | | |
|---|---|---|---|---|---|---|---|---|---|---|---|---|---|---|---|
| | 2012 | | | 2013 | | | 2014 | | | 2015 | | | 2016 | | |
| | Total | Pobre | No pobre | Total | Pobre | No pobre | Total | Pobre | No pobre | Total | Pobre | No pobre | Total | Pobre | No pobre |
| **Infraestructura física de la vivienda** | | | | | | | | | | | | | | | |
| Viviendas con piso de material noble (%) 15/ | 9,7 | 0,5 | 12,9 | 9,2 | 0,5 | 12,1 | 9,3 | 0,6 | 11,9 | 9,6 | 0,6 | 12,2 | 10,2 | 0,5 | 12,8 |
| Viviendas con piso de madera (entablados) y otros (%) | 8,3 | 8,3 | 8,3 | 8,0 | 8,3 | 7,8 | 8,1 | 8,1 | 8,2 | 8,2 | 8,2 | 8,1 | 8,4 | 9,7 | 8,0 |
| Viviendas con piso de cemento (%) | 42,0 | 18,7 | 50,3 | 42,2 | 17,7 | 50,1 | 42,2 | 17,7 | 49,6 | 42,1 | 19,2 | 48,8 | 43,0 | 19,8 | 49,1 |
| Viviendas con piso de tierra (%) | 40,0 | 72,5 | 28,5 | 40,7 | 73,5 | 30,0 | 40,3 | 73,6 | 30,4 | 40,1 | 72,0 | 30,8 | 38,4 | 70,0 | 30,1 |
| Viviendas con paredes de material noble (%) 16/ | 38,4 | 11,6 | 47,9 | 38,7 | 13,2 | 47,0 | 38,2 | 12,3 | 46,0 | 38,3 | 13,1 | 45,6 | 38,9 | 12,1 | 45,9 |
| Viviendas con paredes de adobe/tapia (%) | 46,7 | 68,6 | 39,0 | 46,4 | 67,9 | 39,4 | 46,8 | 68,8 | 40,2 | 46,6 | 68,4 | 40,4 | 46,4 | 69,3 | 40,4 |
| Viviendas con paredes de madera (%) | 7,2 | 7,9 | 6,9 | 7,7 | 8,7 | 7,4 | 7,7 | 8,7 | 7,4 | 8,0 | 8,6 | 7,9 | 8,3 | 9,2 | 8,0 |
| Viviendas con paredes de material precario (%) 17/ | 7,7 | 12,0 | 6,2 | 7,2 | 10,2 | 6,2 | 7,3 | 10,2 | 6,4 | 7,0 | 9,9 | 6,1 | 6,5 | 9,5 | 5,7 |
| Viviendas con techo de concreto (%) | 25,8 | 5,6 | 33,0 | 25,2 | 5,3 | 31,7 | 25,2 | 5,7 | 31,0 | 25,0 | 5,3 | 30,7 | 25,2 | 5,4 | 30,4 |
| Viviendas con techo de teja, calamina (%) | 60,1 | 75,1 | 54,7 | 62,3 | 79,6 | 56,7 | 62,8 | 80,3 | 57,6 | 63,9 | 80,9 | 59,0 | 64,4 | 82,4 | 59,7 |
| Viviendas con techo de material precario (%) 18/ | 14,1 | 19,2 | 12,3 | 12,5 | 15,1 | 11,6 | 12,0 | 14,0 | 11,4 | 11,1 | 13,8 | 10,3 | 10,4 | 12,2 | 9,9 |
| **Ingresos y gastos** | | | | | | | | | | | | | | | |
| **Número de perceptores de ingresos (%)** | **100,0** | **100,0** | **100,0** | **100,0** | **100,0** | **100,0** | **100,0** | **100,0** | **100,0** | **100,0** | **100,0** | **100,0** | **100,0** | **100,0** | **100,0** |
| Con 1 perceptor | 30,1 | 32,9 | 29,1 | 29,1 | 29,7 | 29,0 | 29,6 | 28,2 | 30,0 | 30,1 | 27,3 | 31,0 | 30,0 | 26,4 | 30,9 |
| Con 2 perceptores | 37,6 | 38,6 | 37,3 | 38,2 | 40,6 | 37,5 | 38,4 | 42,2 | 37,3 | 41,4 | 46,5 | 39,9 | 41,1 | 47,0 | 39,6 |
| Con 3 y más perceptores | 32,0 | 28,2 | 33,4 | 32,2 | 29,3 | 33,2 | 31,7 | 29,4 | 32,4 | 28,2 | 25,9 | 28,9 | 28,6 | 26,4 | 29,2 |
| Sin perceptor de ingreso | 0,3 | 0,3 | 0,2 | 0,4 | 0,5 | 0,4 | 0,3 | 0,2 | 0,3 | 0,3 | 0,3 | 0,2 | 0,2 | 0,1 | 0,3 |
| **Ingreso per cápita mensual (soles)** | 1181,5 | 383,0 | 1187,0 | 1187,5 | 253,6 | 1189,0 | 1216,3 | 240,8 | 1218,1 | 1232,8 | 358,4 | 1235,8 | 1285,3 | 311,0 | 1287,0 |
| **Gasto per cápita mensual (soles)** | 867,2 | 178,0 | 871,9 | 879,7 | 193,2 | 880,8 | 880,2 | 175,1 | 881,5 | 888,6 | 181,5 | 891,1 | 903,9 | 196,7 | 905,1 |

1/ Hogar unipersonal es aquel que está constituido por una sola persona.
2/ Hogares nucleares son aquellos conformados por el jefe(a) de hogar y su cónyuge con hijos o sin hijos o sólo jefe(a) con hijos(as).
3/ Hogares extendidos son aquellos hogares nucleares más otros parientes.
4/ Hogares compuestos son aquellos hogares nucleares o extendidos más otros no parientes (excluidos los trabajadores domésticos).
5/ Hogares sin núcleo, son aquellos conformados por jefe(a) sin cónyuge ni hijos, pero pueden haber otras relaciones de parentesco.
6/ Comprende red pública dentro de la vivienda y red pública fuera de la vivienda pero dentro del edificio. En el área rural además incluye pozo séptico.
7/ Se refiere al acceso a las tecnologías de información y comunicaciones.
8/ Incluye gas natural a partir del año 2007.
9/ Incluye GLP y gas natural.
10/ Además del gas (GLP y Natural) usan leña, carbón, electricidad y Kerosene.
11/ Incluye también ramas secas, tusa de maíz, etc.
12/ Son hogares que utilizán Carbon o kerosene o más de un combustible contaminante para cocinar los alimentos.
13/ Comprende a la vivienda propia totalmente pagada, propia por invasión, propia comprándola a plazos.
14/ Comprende a la vivienda cedida por el centro de trabajo, cedida por otro hogar o institución u otra forma de tenencia.
15/ Comprende a las viviendas con piso predominante de parquet o madera pulida, láminas asfálticas, vinilicos o similares, losetas, terrazos o similares.
16/ Comprende a las viviendas con material predominante en las paredes de ladrillo o bloque de cemento, piedra o sillar con cal o cemento.
17/ Viviendas con paredes que predominan material precario: quincha, piedra con barro, estera, otro material.
18/ Viviendas con techo de material precario: madera, caña o estera con torta de barro, estera, paja, hojas de palmera, otro material.

**Fuente: Instituto Nacional de Estadística e Informática - Encuesta Nacional de Hogares.**

## Anexo 2

# Niveles de Confianza de los Indicadores

## Nacional: Niveles de confianza de los indicadores, según condición de pobreza, 2016

### A. Características de la población

| Educación | | | | | Participación en la actividad económica 7/ | | | | | Acceso a la salud | | | | |
|---|---|---|---|---|---|---|---|---|---|---|---|---|---|---|
| Variables e Indicadores | Estimación | Intervalo de confianza al 95% | | C.V (%) | Variables e Indicadores | Estimación | Intervalo de confianza al 95% | | C.V (%) | Variables e Indicadores | Estimación | Intervalo de confianza al 95% | | C.V (%) |
| | | Inferior | Superior | | | | Inferior | Superior | | | | Inferior | Superior | |
| **Tasa de matrícula escolar** | | | | | **Condición de actividad (%)** | | | | | | | | | |
| **De 3 a 5 años de edad (%)** | **80,7** | **79,1** | **82,3** | **1,0** | **PEA** | **71,2** | **70,7** | **71,6** | **0,3** | **Con seguro de salud (%)** | **75,8** | **75,2** | **76,4** | **0,4** |
| Pobre | 76,5 | 73,4 | 79,4 | 2,0 | Pobre | 70,2 | 69,2 | 71,2 | 0,7 | Pobre | 81,5 | 80,3 | 82,6 | 0,7 |
| No pobre | 82,6 | 80,7 | 84,3 | 1,1 | No pobre | 71,4 | 70,9 | 71,9 | 0,4 | No pobre | 74,3 | 73,6 | 74,9 | 0,4 |
| **De 6 a 11 años de edad (%)** | **91,4** | **90,6** | **92,1** | **0,4** | **No PEA** | **28,8** | **28,4** | **29,3** | **0,8** | **Únicamente SIS** | **46,3** | **45,5** | **47,1** | **0,9** |
| Pobre | 91,8 | 90,5 | 93,0 | 0,7 | Pobre | 29,8 | 28,8 | 30,8 | 1,7 | Pobre | 75,0 | 73,5 | 76,4 | 1,0 |
| No pobre | 91,2 | 90,3 | 92,1 | 0,5 | No pobre | 28,6 | 28,1 | 29,1 | 0,9 | No pobre | 38,8 | 38,0 | 39,7 | 1,1 |
| | | | | | **Categoría de ocupación (%)** | | | | | | | | | |
| **De 12 a 16 años de edad (%)** | **83,5** | **82,4** | **84,5** | **0,6** | **Asalariados 8/** | **44,8** | **44,2** | **45,5** | **0,8** | **Únicamente EsSalud** | **24,4** | **23,7** | **25,0** | **1,4** |
| Pobre | 74,3 | 72,0 | 76,5 | 1,5 | Pobre | 28,5 | 27,1 | 29,9 | 2,5 | Pobre | 6,3 | 5,5 | 7,2 | 7,1 |
| No pobre | 87,2 | 86,1 | 88,2 | 0,6 | No pobre | 48,3 | 47,6 | 49,1 | 0,7 | No pobre | 29,1 | 28,3 | 29,9 | 1,3 |
| **Tasa de asistencia escolar** | | | | | | | | | | **Lugar de consulta** | | | | |
| **Educación inicial (%) 1/** | **79,2** | **77,6** | **80,8** | **1,0** | **Trabajador independiente** | **37,6** | **37,0** | **38,1** | **0,7** | **Sector Público** | **26,8** | **26,2** | **27,3** | **1,1** |
| Pobre | 75,1 | 71,9 | 78,1 | 2,1 | Pobre | 46,3 | 45,2 | 47,5 | 1,2 | Pobre | 28,0 | 26,8 | 29,2 | 2,2 |
| No pobre | 81,0 | 79,1 | 82,8 | 1,2 | No pobre | 35,7 | 35,1 | 36,3 | 0,9 | No pobre | 26,5 | 25,9 | 27,1 | 1,2 |
| **Educación primaria (%) 2/** | **91,1** | **90,3** | **91,8** | **0,4** | **Trabajador familiar no remunerado 9/** | **10,9** | **10,6** | **11,3** | **1,7** | **Sector Privado** | **8,6** | **8,2** | **8,9** | **2,2** |
| Pobre | 91,3 | 90,0 | 92,5 | 0,7 | Pobre | 22,2 | 21,1 | 23,3 | 2,5 | Pobre | 1,9 | 1,6 | 2,3 | 9,3 |
| No pobre | 91,0 | 90,0 | 91,8 | 0,5 | No pobre | 8,5 | 8,2 | 8,9 | 2,0 | No pobre | 10,2 | 9,8 | 10,7 | 2,2 |
| | | | | | **Sector económico (%)** | | | | | | | | | |
| **Educación secundaria (%) 3/** | **82,9** | **81,8** | **84,0** | **0,7** | **Primario (%) 10/** | **27,6** | **26,9** | **28,4** | **1,4** | **Otros 14/** | **22,0** | **21,4** | **22,7** | **1,5** |
| Pobre | 73,8 | 71,5 | 76,0 | 1,6 | Pobre | 58,4 | 56,4 | 60,3 | 1,7 | Pobre | 16,8 | 15,5 | 18,1 | 3,9 |
| No pobre | 86,6 | 85,4 | 87,7 | 0,7 | No pobre | 21,1 | 20,4 | 21,7 | 1,6 | No pobre | 23,3 | 22,7 | 24,0 | 1,5 |
| **Nivel de educación alcanzado (%) 4/** | | | | | | | | | | | | | | |
| **Primaria 5/** | **29,0** | **28,4** | **29,6** | **1,0** | **Secundario (%) 11/** | **15,3** | **14,8** | **15,8** | **1,7** | **No buscó atención** | **43,9** | **43,2** | **44,6** | **0,8** |
| Pobre | 51,9 | 50,5 | 53,2 | 1,3 | Pobre | 13,6 | 12,5 | 14,7 | 4,2 | Pobre | 53,9 | 52,4 | 55,4 | 1,4 |
| No pobre | 24,2 | 23,6 | 24,7 | 1,2 | No pobre | 15,7 | 15,1 | 16,2 | 1,8 | No pobre | 41,4 | 40,7 | 42,2 | 0,9 |

Continúa...

# Nacional: Niveles de confianza de los indicadores, según condición de pobreza, 2016

## A. Características de la población

Conclusión.

| Educación | | | | | Participación en la actividad económica 7/ | | | | |
|---|---|---|---|---|---|---|---|---|---|
| Variables e Indicadores | Estimación | Intervalo de confianza al 95% | | C.V (%) | Variables e Indicadores | Estimación | Intervalo de confianza al 95% | | C.V (%) |
| | | Inferior | Superior | | | | Inferior | Superior | |
| **Secundaria** | **42,0** | **41,4** | **42,7** | **0,8** | **Terciario (%) 12/** | **57,1** | **56,3** | **57,8** | **0,7** |
| Pobre | 41,7 | 40,5 | 43,0 | 1,5 | Pobre | 28,1 | 26,5 | 29,7 | 2,9 |
| No pobre | 42,1 | 41,4 | 42,7 | 0,8 | No pobre | 63,3 | 62,5 | 64,0 | 0,6 |
| | | | | | **Condición de acceso a sistema de pensiones 13/** | | | | |
| **Superior no universitaria** | **12,9** | **12,6** | **13,3** | **1,4** | **Con acceso a sistema de pensiones (%)** | **33,6** | **32,9** | **34,3** | **1,1** |
| Pobre | 4,2 | 3,7 | 4,7 | 5,8 | Pobre | 10,9 | 10,0 | 11,8 | 4,4 |
| No pobre | 14,8 | 14,4 | 15,2 | 1,4 | No pobre | 38,4 | 37,6 | 39,2 | 1,1 |
| **Superior universitaria 6/** | **16,1** | **15,5** | **16,7** | **1,9** | **Sistema Privado de Pensiones (AFP)** | **21,8** | **21,2** | **22,4** | **1,4** |
| Pobre | 2,2 | 1,9 | 2,7 | 8,9 | Pobre | 7,9 | 7,2 | 8,8 | 5,3 |
| No pobre | 19,0 | 18,3 | 19,7 | 1,8 | No pobre | 24,7 | 24,0 | 25,4 | 1,4 |
| **Promedio de años de estudio (en años) 4/** | **9,7** | **9,6** | **9,8** | **0,4** | **Sistema Nacional de Pensiones Ley 19990** | **9,9** | **9,5** | **10,3** | **2,1** |
| Pobre | 6,9 | 6,8 | 7,1 | 0,9 | Pobre | 2,6 | 2,1 | 3,1 | 9,0 |
| No pobre | 10,2 | 10,1 | 10,3 | 0,4 | No pobre | 11,4 | 11,0 | 11,9 | 2,1 |

1/ Se refiere a la asistencia a educación inicial de la población de 3 a 5 años de edad.
2/ Se refiere a la asistencia a algún grado de educación primaria de la población de 6 a 11 años de edad.
3/ Se refiere a la asistencia a algún año de educación secundaria de la población de 12 a 16 años de edad.
4/ Población de 15 y más años de edad.
5/ Incluye a los que tienen inicial o no tienen nivel de educación alguno.
6/ Incluye post grado.
7/ Población de 14 y más años de edad.
8/ Comprende empleados y obreros.
9/ Incluye también los trabajadores no remunerados de otros hogares y a practicantes sin remuneración.
10/ Comprende agricultura, pesca y explotación de minas y cantera.
11/ Comprende manufactura y construcción.
12/ Comprende servicios.
13/ Comprende PEA ocupada o desocupada.
14/ Incluye Farmacia o botica, su domicilio, casa de huesero, curandero.

**Fuente: Instituto Nacional de Estadística e Informática-Encuesta Nacional de Hogares.**

## Nacional: Niveles de confianza de los indicadores, según condición de pobreza, 2016

### B. Características de los hogares

| Características de los miembros | | | | | Acceso, Equipamiento y condición de tenencia | | | | | Infraestructura e ingreso | | | | |
|---|---|---|---|---|---|---|---|---|---|---|---|---|---|---|
| Variables e Indicadores | Estimación | Intervalo de confianza al 95% | | C.V (%) | Variables e Indicadores | Estimación | Intervalo de confianza al 95% | | C.V (%) | Variables e Indicadores | Estimación | Intervalo de confianza al 95% | | C.V (%) |
| | | Inferior | Superior | | | | Inferior | Superior | | | | Inferior | Superior | |
| **Jefatura de hogar** | | | | | **Acceso del hogar a servicios básicos** | | | | | **Infraestructura física de la vivienda** | | | | |
| **Hombre (%)** | **71,8** | **71,1** | **72,4** | **0,5** | **Hogares con agua por red pública (%)** | **87,9** | **87,1** | **88,7** | **0,5** | **Viviendas con piso de material noble (%) 10/** | **20,5** | **19,6** | **21,4** | **2,3** |
| Pobre | 78,5 | 77,2 | 79,9 | 0,9 | Pobre | 76,1 | 74,1 | 77,9 | 1,3 | Pobre | 1,7 | 1,2 | 2,3 | 17,2 |
| No pobre | 70,4 | 69,6 | 71,1 | 0,5 | No pobre | 90,3 | 89,5 | 91,0 | 0,4 | No pobre | 24,3 | 23,2 | 25,3 | 2,2 |
| **Mujer (%)** | **28,2** | **27,6** | **28,9** | **1,2** | **Hogares con red pública de alcantarillado (%) 4/** | **69,2** | **68,2** | **70,3** | **0,8** | **Viviendas con piso de cemento (%)** | **45,0** | **44,0** | **46,0** | **1,2** |
| Pobre | 21,5 | 20,1 | 22,8 | 3,2 | Pobre | 38,3 | 36,1 | 40,5 | 2,9 | Pobre | 26,9 | 25,1 | 28,9 | 3,6 |
| No pobre | 29,6 | 28,9 | 30,4 | 1,3 | No pobre | 75,4 | 74,4 | 76,4 | 0,7 | No pobre | 48,6 | 47,5 | 49,7 | 1,1 |
| **Estructura demográfica de los hogares** | | | | | | | | | | | | | | |
| **Con miembros menores de 18 años de edad (%)** | **59,1** | **58,3** | **59,9** | **0,7** | **Hogares con energía eléctrica por red pública (%)** | **94,2** | **93,7** | **94,6** | **0,2** | **Viviendas con piso de tierra (%)** | **28,1** | **27,3** | **28,9** | **1,5** |
| Pobre | 76,4 | 75,0 | 77,8 | 0,9 | Pobre | 84,0 | 82,5 | 85,4 | 0,9 | Pobre | 62,6 | 60,5 | 64,6 | 1,7 |
| No pobre | 55,6 | 54,7 | 56,5 | 0,8 | No pobre | 96,2 | 95,9 | 96,5 | 0,2 | No pobre | 21,2 | 20,5 | 21,9 | 1,7 |
| | | | | | **Acceso a las TICs 5/** | | | | | | | | | |
| | **27,0** | **26,3** | **27,6** | **1,3** | **Hogares con computadora (%)** | **33,5** | **32,6** | **34,3** | **1,3** | **Viviendas con paredes de material noble (%) 11/** | **52,7** | **51,7** | **53,7** | **1,0** |
| Pobre | 30,3 | 28,8 | 31,8 | 2,6 | Pobre | 5,5 | 4,7 | 6,5 | 8,5 | Pobre | 19,7 | 18,0 | 21,6 | 4,7 |
| No pobre | 26,3 | 25,6 | 27,1 | 1,4 | No pobre | 39,1 | 38,2 | 40,0 | 1,2 | No pobre | 59,3 | 58,3 | 60,3 | 0,9 |
| **Con al menos un(a) adolescente de 12 a 17 años (%)** | **12,5** | **12,0** | **13,0** | **1,9** | **Hogares con teléfono por línea (%)** | **23,5** | **22,7** | **24,4** | **1,9** | **Viviendas con paredes de adobe/tapia (%)** | **33,3** | **32,3** | **34,4** | **1,6** |
| Pobre | 9,9 | 9,0 | 10,9 | 4,8 | Pobre | 3,2 | 2,5 | 4,1 | 12,3 | Pobre | 60,1 | 57,9 | 62,4 | 1,9 |
| No pobre | 13,0 | 12,5 | 13,5 | 2,1 | No pobre | 27,6 | 26,6 | 28,6 | 1,9 | No pobre | 28,0 | 27,0 | 29,0 | 1,8 |
| | | | | | **Combustible que utilizan para cocinar los alimentos** | | | | | | | | | |
| **Con al menos un(a) niño(a) y al menos un(a) adolescente (%)** | **19,6** | **19,0** | **20,2** | **1,6** | **Hogares que cocinan con gas (%) 6/** | **46,1** | **45,1** | **47,1** | **1,1** | **Viviendas con paredes de material precario (%) 12/** | **5,3** | **4,8** | **5,7** | **4,5** |
| Pobre | 36,3 | 34,7 | 37,9 | 2,2 | Pobre | 18,4 | 16,7 | 20,2 | 4,9 | Pobre | 8,8 | 7,8 | 10,0 | 6,5 |
| No pobre | 16,3 | 15,7 | 16,9 | 1,9 | No pobre | 51,6 | 50,5 | 52,7 | 1,1 | No pobre | 4,5 | 4,1 | 5,0 | 4,9 |

Continúa...

# Nacional: Niveles de confianza de los indicadores, según condición de pobreza, 2016

## B. Características de los hogares

Conclusión.

| Características de los miembros | | | | | Acceso, Equipamiento y condición de tenencia | | | | | Infraestructura e ingreso | | | | |
|---|---|---|---|---|---|---|---|---|---|---|---|---|---|---|
| Variables e Indicadores | Estimación | Intervalo de confianza al 95% | | C.V (%) | Variables e Indicadores | Estimación | Intervalo de confianza al 95% | | C.V (%) | Variables e Indicadores | Estimación | Intervalo de confianza al 95% | | C.V (%) |
| | | Inferior | Superior | | | | Inferior | Superior | | | | Inferior | Superior | |
| | | | | | **Hogares que cocinan con gas y otro combustible (%) 7/** | **35,3** | **34,4** | **36,2** | **1,3** | | | | | |
| **Promedio de miembros del hogar (Nº de personas)** | **3,7** | **3,7** | **3,7** | **0,0** | | | | | | **Viviendas con techo de concreto (%)** | **39,1** | **38,1** | **40,1** | **1,3** |
| Pobre | 4,6 | 4,5 | 4,7 | 0,0 | Pobre | 41,9 | 40,1 | 43,8 | 2,3 | Pobre | 10,4 | 9,1 | 11,8 | 6,8 |
| No pobre | 3,5 | 3,5 | 3,6 | 0,0 | No pobre | 34,0 | 33,0 | 35,0 | 1,5 | No pobre | 44,9 | 43,8 | 45,9 | 1,2 |
| **Tipos de hogar** | | | | | | | | | | | | | | |
| **Nuclear (%) 1/** | **62,4** | **61,7** | **63,1** | **0,6** | **Hogares que cocinan con leña (%)** | **9,4** | **9,0** | **9,9** | **2,4** | **Viviendas con techo de teja, calamina (%)** | **51,4** | **50,3** | **52,5** | **1,1** |
| Pobre | 65,5 | 63,8 | 67,1 | 1,3 | Pobre | 26,3 | 24,7 | 28,0 | 3,2 | Pobre | 77,8 | 76,0 | 79,4 | 1,1 |
| No pobre | 61,8 | 61,0 | 62,6 | 0,7 | No pobre | 6,1 | 5,7 | 6,4 | 2,9 | No pobre | 46,1 | 45,0 | 47,2 | 1,2 |
| **Extendido (%) 2/** | **19,7** | **19,1** | **20,3** | **1,6** | **Hogares que cocinan con otro material (%) 8/** | **6,8** | **6,4** | **7,3** | **3,5** | **Viviendas con techo de material precario (%) 13/** | **9,5** | **8,9** | **10,1** | **3,3** |
| Pobre | 24,0 | 22,6 | 25,6 | 3,2 | Pobre | 12,2 | 11,0 | 13,5 | 5,2 | Pobre | 11,9 | 10,7 | 13,1 | 5,0 |
| No pobre | 18,8 | 18,1 | 19,5 | 1,8 | No pobre | 5,8 | 5,3 | 6,2 | 4,0 | No pobre | 9,0 | 8,4 | 9,7 | 3,6 |
| | | | | | **Condición de tenencia de la vivienda** | | | | | | | | | |
| | | | | | | | | | | **Ingresos y gastos** | | | | |
| **Compuesto (%) 3/** | **1,8** | **1,6** | **2,1** | **6,1** | **Alquilada (%)** | **9,5** | **8,9** | **10,1** | **3,0** | **Ingreso percápita mensual (soles)** | **947,3** | **924,5** | **970,1** | **1,2** |
| Pobre | 1,8 | 1,4 | 2,5 | 14,8 | Pobre | 5,0 | 4,2 | 5,9 | 9,1 | Pobre | 205,7 | 190,9 | 220,4 | 3,6 |
| No pobre | 1,8 | 1,6 | 2,1 | 6,6 | No pobre | 10,4 | 9,8 | 11,0 | 3,1 | No pobre | 976,4 | 953,3 | 999,4 | 1,2 |
| | | | | | **Propia (%) 9/** | **74,0** | **73,2** | **74,8** | **0,6** | **Gasto percápita mensual (soles)** | **712,3** | **699,7** | **724,9** | **0,9** |
| | | | | | Pobre | 79,9 | 78,4 | 81,3 | 0,9 | Pobre | 160,8 | 158,2 | 163,5 | 0,8 |
| | | | | | No pobre | 72,8 | 71,9 | 73,7 | 0,6 | No pobre | 733,9 | 721,4 | 746,5 | 0,9 |

1/ Hogares nucleares son aquellos conformados por el jefe(a) de hogar y su cónyuge con hijos o sin hijos o sólo jefe(a) con hijos(as).
2/ Hogares extendidos son aquellos hogares nucleares más otros parientes.
3/ Hogares compuestos son aquellos hogares nucleares o extendidos más otros no parientes (excluidos los trabajadores domésticos).
4/ Comprende red pública dentro de la vivienda y red pùblica fuera de la vivienda pero dentro del edificio. En el área rural además incluye pozo séptico.
5/ Se refiere al acceso a las tecnologías de información y comunicaciones.
6/ Incluye gas natural a partir del año 2007.
7/ Además del gas (GLP y Natural) usan leña, carbón, electricidad y Kerosene.
8/ Son hogares que utilizan Carbon o kerosene o más de un combustible contaminante para cocinar los alimentos.
9/ Comprende a la vivienda propia totalmente pagada, propia por invasión, propia comprándola a plazos.
10/ Comprende a las viviendas con piso predominante de parquet o madera pulida, láminas asfálticas, vinilicos o similares, losetas, terrazos o similares.
11/ Comprende a a las viviendas con material predominante en las paredes de ladrillo o bloque de cemento, piedra o sillar con cal o cemento.
12/ Viviendas con paredes que predominan material precario: quincha, piedra con barro, estera, otro material.
13/ Viviendas con techo de material precario: madera, caña o estera con torta de barro, estera, paja, hojas de palmera, otro material.

**Fuente: Instituto Nacional de Estadística e Informática-Encuesta Nacional de Hogares.**

## Área Urbana: Niveles de confianza de los indicadores, según condición de pobreza, 2016

### A. Características de la población

| Educación | | | | | Participación en la actividad económica 7/ | | | | | Acceso a la salud | | | | |
|---|---|---|---|---|---|---|---|---|---|---|---|---|---|---|
| Variables e Indicadores | Estimación | Intervalo de confianza al 95% | | C.V (%) | Variables e Indicadores | Estimación | Intervalo de confianza al 95% | | C.V (%) | Variables e Indicadores | Estimación | Intervalo de confianza al 95% | | C.V (%) |
| | | Inferior | Superior | | | | Inferior | Superior | | | | Inferior | Superior | |
| **Tasa de matrícula escolar** | | | | | **Condición de actividad (%)** | | | | | | | | | |
| **De 3 a 5 años de edad (%)** | **80,8** | **78,8** | **82,7** | **1,2** | **PEA** | **69,2** | **68,6** | **69,7** | **0,4** | **Con seguro de salud (%)** | **73,5** | **72,8** | **74,2** | **0,5** |
| Pobre | 74,7 | 69,4 | 79,4 | 3,4 | Pobre | 64,4 | 62,8 | 65,9 | 1,2 | Pobre | 76,4 | 74,4 | 78,3 | 1,3 |
| No pobre | 82,5 | 80,4 | 84,5 | 1,3 | No pobre | 69,8 | 69,2 | 70,4 | 0,4 | No pobre | 73,0 | 72,3 | 73,8 | 0,5 |
| **De 6 a 11 años de edad (%)** | **91,2** | **90,2** | **92,2** | **0,6** | **No PEA** | **30,8** | **30,3** | **31,4** | **0,9** | **Únicamente SIS** | **37,1** | **36,1** | **38,1** | **1,3** |
| Pobre | 92,1 | 89,7 | 94,0 | 1,2 | Pobre | 35,6 | 34,1 | 37,2 | 2,2 | Pobre | 65,3 | 62,9 | 67,6 | 1,8 |
| No pobre | 91,0 | 89,8 | 92,0 | 0,6 | No pobre | 30,2 | 29,6 | 30,8 | 1,0 | No pobre | 32,6 | 31,6 | 33,5 | 1,5 |
| | | | | | **Categoría de ocupación (%)** | | | | | | | | | |
| **De 12 a 16 años de edad (%)** | **86,5** | **85,2** | **87,7** | **0,8** | **Asalariados 8/** | **52,6** | **51,8** | **53,4** | **0,8** | **Únicamente EsSalud** | **29,9** | **29,1** | **30,8** | **1,4** |
| Pobre | 77,9 | 74,0 | 81,4 | 2,4 | Pobre | 43,3 | 40,9 | 45,7 | 2,8 | Pobre | 10,7 | 9,2 | 12,4 | 7,6 |
| No pobre | 88,6 | 87,3 | 89,8 | 0,7 | No pobre | 53,8 | 52,9 | 54,6 | 0,8 | No pobre | 33,0 | 32,1 | 33,9 | 1,4 |
| **Tasa de asistencia escolar** | | | | | | | | | | **Lugar de consulta** | | | | |
| **Educación inicial (%) 1/** | **79,3** | **77,2** | **81,2** | **1,3** | **Trabajador independiente** | **33,7** | **33,0** | **34,3** | **1,0** | **Sector Público** | **25,1** | **24,4** | **25,8** | **1,3** |
| Pobre | 73,6 | 68,2 | 78,3 | 3,5 | Pobre | 42,1 | 40,1 | 44,1 | 2,5 | Pobre | 24,0 | 22,1 | 25,9 | 4,0 |
| No pobre | 80,9 | 78,7 | 83,0 | 1,4 | No pobre | 32,7 | 32,0 | 33,4 | 1,1 | No pobre | 25,3 | 24,6 | 26,0 | 1,4 |
| **Educación primaria (%) 2/** | **90,9** | **89,8** | **91,8** | **0,6** | **Trabajador familiar no remunerado 9/** | **6,1** | **5,7** | **6,5** | **3,0** | **Sector Privado** | **10,3** | **9,8** | **10,8** | **2,4** |
| Pobre | 91,5 | 89,1 | 93,4 | 1,2 | Pobre | 10,1 | 8,7 | 11,6 | 7,3 | Pobre | 2,8 | 2,2 | 3,5 | 11,6 |
| No pobre | 90,7 | 89,6 | 91,7 | 0,6 | No pobre | 5,6 | 5,3 | 6,0 | 3,2 | No pobre | 11,4 | 10,9 | 11,9 | 2,4 |
| | | | | | **Sector económico (%)** | | | | | | | | | |
| **Educación secundaria (%) 3/** | **85,9** | **84,5** | **87,2** | **0,8** | **Primario (%) 10/** | **11,9** | **11,2** | **12,6** | **3,0** | **Otros 14/** | **25,0** | **24,2** | **25,8** | **1,6** |
| Pobre | 77,4 | 73,4 | 80,9 | 2,5 | Pobre | 27,9 | 25,2 | 30,8 | 5,1 | Pobre | 25,0 | 22,8 | 27,2 | 4,5 |
| No pobre | 88,0 | 86,6 | 89,3 | 0,8 | No pobre | 9,9 | 9,3 | 10,5 | 3,1 | No pobre | 25,0 | 24,2 | 25,8 | 1,7 |
| **Nivel de educación alcanzado (%) 4/** | | | | | | | | | | | | | | |
| **Primaria 5/** | **21,1** | **20,5** | **21,7** | **1,5** | **Secundario (%) 11/** | **18,0** | **17,4** | **18,7** | **1,8** | **No buscó atención** | **41,1** | **40,2** | **41,9** | **1,1** |
| Pobre | 38,4 | 36,5 | 40,3 | 2,5 | Pobre | 21,8 | 19,7 | 23,9 | 4,9 | Pobre | 49,1 | 46,7 | 51,5 | 2,5 |
| No pobre | 18,8 | 18,2 | 19,4 | 1,6 | No pobre | 17,6 | 16,9 | 18,2 | 1,9 | No pobre | 39,9 | 39,0 | 40,7 | 1,1 |

Continúa...

# Área Urbana: Niveles de confianza de los indicadores, según condición de pobreza, 2016

## A. Características de la población

Conclusión.

| Educación | | | | | Participación en la actividad económica 7/ | | | | |
|---|---|---|---|---|---|---|---|---|---|
| Variables e Indicadores | Estimación | Intervalo de confianza al 95% | | C.V (%) | Variables e Indicadores | Estimación | Intervalo de confianza al 95% | | C.V (%) |
| | | Inferior | Superior | | | | Inferior | Superior | |
| **Secundaria** | **44,2** | **43,4** | **45,0** | **0,9** | **Terciario (%) 12/** | **70,1** | **69,3** | **71,0** | **0,6** |
| Pobre | 52,0 | 50,2 | 53,9 | 1,8 | Pobre | 50,3 | 47,6 | 53,0 | 2,7 |
| No pobre | 43,2 | 42,4 | 44,0 | 0,9 | No pobre | 72,5 | 71,7 | 73,3 | 0,6 |
| | | | | | **Condición de acceso a sistema de pensiones 13/** | | | | |
| **Superior no universitaria** | **15,1** | **14,7** | **15,6** | **1,5** | **Con acceso a sistema de pensiones (%)** | **40,9** | **40,0** | **41,9** | **1,2** |
| Pobre | 6,0 | 5,2 | 6,9 | 7,1 | Pobre | 17,8 | 16,1 | 19,7 | 5,1 |
| No pobre | 16,3 | 15,9 | 16,8 | 1,5 | No pobre | 43,7 | 42,8 | 44,7 | 1,1 |
| **Superior universitaria 6/** | **19,6** | **18,8** | **20,4** | **2,0** | **Sistema Privado de Pensiones (AFP)** | **26,6** | **25,8** | **27,4** | **1,5** |
| Pobre | 3,6 | 2,9 | 4,4 | 10,1 | Pobre | 13,1 | 11,6 | 14,8 | 6,1 |
| No pobre | 21,7 | 20,9 | 22,5 | 1,9 | No pobre | 28,2 | 27,4 | 29,1 | 1,5 |
| **Promedio de años de estudio (en años) 4/** | **10,4** | **10,4** | **10,5** | **0,4** | **Sistema Nacional de Pensiones Ley 19990** | **12,0** | **11,4** | **12,5** | **2,3** |
| Pobre | 8,0 | 7,9 | 8,2 | 1,1 | Pobre | 4,1 | 3,3 | 5,2 | 11,2 |
| No pobre | 10,7 | 10,7 | 10,8 | 0,4 | No pobre | 12,9 | 12,4 | 13,5 | 2,2 |

1/ Se refiere a la asistencia a educación inicial de la población de 3 a 5 años de edad.
2/ Se refiere a la asistencia a algún grado de educación primaria de la población de 6 a 11 años de edad.
3/ Se refiere a la asistencia a algún año de educación secundaria de la población de 12 a 16 años de edad.
4/ Población de 15 y más años de edad.
5/ Incluye a los que tienen inicial o no tienen nivel de educación alguno.
6/ Incluye post grado.
7/ Población de 14 y más años de edad.
8/ Comprende empleados y obreros.
9/ Incluye también los trabajadores no remunerados de otros hogares y a practicantes sin remuneración.
10/ Comprende agricultura, pesca y explotación de minas y cantera.
11/ Comprende manufactura y construcción.
12/ Comprende servicios.
13/ Comprende PEA ocupada o desocupada.
14/ Incluye Farmacia o botica, su domicilio, casa de huesero, curandero.

**Fuente: Instituto Nacional de Estadística e Informática-Encuesta Nacional de Hogares.**

## Área Urbana: Niveles de confianza de los indicadores, según condición de pobreza, 2016

### B. Características de los hogares

| Características de los miembros | | | | | Acceso, Equipamiento y condición de tenencia | | | | | Infraestructura e ingreso | | | | |
|---|---|---|---|---|---|---|---|---|---|---|---|---|---|---|
| Variables e Indicadores | Estimación | Intervalo de confianza al 95% | | C.V (%) | Variables e Indicadores | Estimación | Intervalo de confianza al 95% | | C.V (%) | Variables e Indicadores | Estimación | Intervalo de confianza al 95% | | C.V (%) |
| | | Inferior | Superior | | | | Inferior | Superior | | | | Inferior | Superior | |
| **Jefatura de hogar** | | | | | **Acceso del hogar a servicios básicos** | | | | | **Infraestructura física de la vivienda** | | | | |
| **Hombre (%)** | **69,6** | **68,8** | **70,5** | **0,6** | **Hogares con agua por red pública (%)** | **93,8** | **92,9** | **94,6** | **0,5** | **Viviendas con piso de material noble (%) 10/** | **26,7** | **25,5** | **27,9** | **2,3** |
| Pobre | **75,9** | **73,4** | **78,1** | **1,6** | Pobre | 88,3 | 85,7 | 90,6 | 1,4 | Pobre | 3,5 | 2,5 | 4,8 | 17,3 |
| No pobre | 68,9 | 68,0 | 69,8 | 0,7 | No pobre | 94,5 | 93,6 | 95,2 | 0,4 | No pobre | 29,4 | 28,2 | 30,7 | 2,2 |
| **Mujer (%)** | **30,4** | **29,5** | **31,2** | **1,4** | **Hogares con red pública de alcantarillado (%) 4/** | **85,4** | **84,1** | **86,5** | **0,7** | **Viviendas con piso de cemento (%)** | **53,5** | **52,3** | **54,8** | **1,2** |
| Pobre | 24,1 | 21,9 | 26,6 | 5,0 | Pobre | 69,1 | 65,7 | 72,3 | 2,4 | Pobre | 48,1 | 44,9 | 51,4 | 3,4 |
| No pobre | 31,1 | 30,2 | 32,0 | 1,4 | No pobre | 87,3 | 86,1 | 88,4 | 0,6 | No pobre | 54,2 | 52,9 | 55,4 | 1,2 |
| **Estructura demográfica de los hogares** | | | | | | | | | | | | | | |
| **Con miembros menores de 18 años de edad (%)** | **59,1** | **58,2** | **60,1** | **0,8** | **Hogares con energía eléctrica por red pública (%)** | **98,9** | **98,7** | **99,1** | **0,1** | **Viviendas con piso de tierra (%)** | **14,7** | **13,9** | **15,5** | **2,8** |
| Pobre | 81,2 | 78,8 | 83,4 | 1,4 | Pobre | 95,9 | 94,6 | 96,9 | 0,6 | Pobre | 39,8 | 36,7 | 43,0 | 4,1 |
| No pobre | 56,5 | 55,5 | 57,6 | 0,9 | No pobre | 99,2 | 99,1 | 99,4 | 0,1 | No pobre | 11,8 | 11,1 | 12,5 | 3,1 |
| | | | | | **Acceso a las TICs 5/** | | | | | | | | | |
| **Con al menos un(a) niño(a) menor de 12 años (%)** | **28,1** | **27,3** | **29,0** | **1,5** | **Hogares con computadora (%)** | **42,2** | **41,1** | **43,2** | **1,3** | **Viviendas con paredes de material noble (%) 11/** | **67,0** | **65,7** | **68,2** | **1,0** |
| Pobre | 33,7 | 31,1 | 36,4 | 4,0 | Pobre | 10,5 | 8,8 | 12,5 | 8,8 | Pobre | 38,7 | 35,3 | 42,1 | 4,5 |
| No pobre | 27,5 | 26,6 | 28,3 | 1,6 | No pobre | 45,9 | 44,8 | 47,0 | 1,2 | No pobre | 70,3 | 69,0 | 71,4 | 0,9 |
| **Con al menos un(a) adolescente de 12 a 17 años (%)** | **12,8** | **12,2** | **13,4** | **2,3** | **Hogares con teléfono por línea (%)** | **30,4** | **29,3** | **31,6** | **1,9** | **Viviendas con paredes de adobe/tapia (%)** | **21,0** | **19,9** | **22,2** | **2,8** |
| Pobre | 9,6 | 8,1 | 11,3 | 8,7 | Pobre | 6,0 | 4,6 | 7,8 | 13,2 | Pobre | 40,0 | 36,4 | 43,7 | 4,7 |
| No pobre | 13,2 | 12,6 | 13,8 | 2,4 | No pobre | 33,3 | 32,1 | 34,6 | 1,9 | No pobre | 18,8 | 17,7 | 19,8 | 2,9 |
| | | | | | **Combustible que utilizan para cocinar los alimentos** | | | | | | | | | |
| **Con al menos un(a) niño(a) y al menos un(a) adolescente (%)** | **18,2** | **17,5** | **19,0** | **2,1** | **Hogares que cocinan con gas (%) 6/** | **58,3** | **57,0** | **59,5** | **1,1** | **Viviendas con paredes de material precario (%) 12/** | **4,3** | **3,8** | **4,9** | **6,2** |
| Pobre | 37,9 | 35,2 | 40,7 | 3,7 | Pobre | 36,4 | 33,3 | 39,6 | 4,4 | Pobre | 7,9 | 6,3 | 9,8 | 11,2 |
| No pobre | 15,9 | 15,2 | 16,7 | 2,3 | No pobre | 60,8 | 59,6 | 62,1 | 1,0 | No pobre | 3,9 | 3,4 | 4,4 | 6,4 |

Continúa...

# Área Urbana: Niveles de confianza de los indicadores, según condición de pobreza, 2016

## B. Características de los hogares

Conclusión.

| Características de los miembros | | | | | Acceso, Equipamiento y condición de tenencia | | | | | Infraestructura e ingreso | | | | |
|---|---|---|---|---|---|---|---|---|---|---|---|---|---|---|
| Variables e Indicadores | Estimación | Intervalo de confianza al 95% | | C.V (%) | Variables e Indicadores | Estimación | Intervalo de confianza al 95% | | C.V (%) | Variables e Indicadores | Estimación | Intervalo de confianza al 95% | | C.V (%) |
| | | Inferior | Superior | | | | Inferior | Superior | | | | Inferior | Superior | |
| **Promedio de miembros del hogar (Nº de personas)** | **3,7** | **3,7** | **3,8** | **0,0** | **Hogares que cocinan con gas y otro combustible (%) 7/** | **31,1** | **30,0** | **32,2** | **1,8** | **Viviendas con techo de concreto (%)** | **50,6** | **49,3** | **51,9** | **1,3** |
| Pobre | 4,9 | 4,8 | 5,0 | 0,0 | Pobre | 42,5 | 39,4 | 45,6 | 3,7 | Pobre | 21,1 | 18,5 | 24,0 | 6,6 |
| No pobre | 3,6 | 3,6 | 3,6 | 0,0 | No pobre | 29,7 | 28,6 | 30,9 | 1,9 | No pobre | 54,0 | 52,7 | 55,3 | 1,2 |
| **Tipos de hogar** | | | | | | | | | | | | | | |
| **Nuclear (%) 1/** | **61,5** | **60,6** | **62,4** | **0,7** | **Hogares que cocinan con leña (%)** | **2,6** | **2,3** | **2,9** | **5,5** | **Viviendas con techo de teja, calamina (%)** | **40,8** | **39,5** | **42,2** | **1,7** |
| Pobre | 62,0 | 59,1 | 64,8 | 2,4 | Pobre | 10,1 | 8,6 | 11,8 | 8,0 | Pobre | 68,5 | 65,4 | 71,5 | 2,2 |
| No pobre | 61,4 | 60,5 | 62,3 | 0,8 | No pobre | 1,7 | 1,5 | 2,0 | 6,7 | No pobre | 37,6 | 36,3 | 38,9 | 1,8 |
| **Extendido (%) 2/** | **21,1** | **20,4** | **21,9** | **1,8** | **Hogares que cocinan con otro material (%) 8/** | **5,4** | **4,9** | **5,9** | **4,9** | **Viviendas con techo de material precario (%) 13/** | **8,6** | **7,9** | **9,3** | **4,4** |
| Pobre | 29,0 | 26,4 | 31,8 | 4,7 | Pobre | 9,4 | 7,8 | 11,4 | 9,5 | Pobre | 10,3 | 8,7 | 12,2 | 8,4 |
| No pobre | 20,2 | 19,4 | 21,0 | 2,0 | No pobre | 4,9 | 4,4 | 5,4 | 5,1 | No pobre | 8,4 | 7,7 | 9,1 | 4,5 |
| | | | | | **Condición de tenencia de la vivienda** | | | | | | | | | |
| | | | | | | | | | | **Ingresos y gastos** | | | | |
| **Compuesto (%) 3/** | **2,1** | **1,8** | **2,4** | **6,9** | **Alquilada (%)** | **11,9** | **11,2** | **12,6** | **3,1** | **Ingreso percápita mensual (soles)** | **1096,3** | **1068,5** | **1124,2** | **1,3** |
| Pobre | 2,7 | 1,8 | 4,0 | 19,9 | Pobre | 9,0 | 7,4 | 11,0 | 10,1 | Pobre | 259,0 | 224,8 | 293,2 | 6,7 |
| No pobre | 2,0 | 1,8 | 2,3 | 7,1 | No pobre | 12,2 | 11,5 | 13,0 | 3,2 | No pobre | 1104,3 | 1076,3 | 1132,2 | 1,3 |
| | | | | | **Propia (%) 9/** | **70,3** | **69,2** | **71,3** | **0,7** | **Gasto percápita mensual (soles)** | **807,3** | **792,1** | **822,5** | **1,0** |
| | | | | | Pobre | 72,1 | 69,4 | 74,6 | 1,9 | Pobre | 174,4 | 167,7 | 181,1 | 2,0 |
| | | | | | No pobre | 70,0 | 69,0 | 71,1 | 0,8 | No pobre | 813,3 | 798,1 | 828,4 | 0,9 |

1/ Hogares nucleares son aquellos conformados por el jefe(a) de hogar y su cónyuge con hijos o sin hijos o sólo jefe(a) con hijos(as).
2/ Hogares extendidos son aquellos hogares nucleares más otros parientes.
3/ Hogares compuestos son aquellos hogares nucleares o extendidos más otros no parientes (excluidos los trabajadores domésticos).
4/ Comprende red pùblica dentro de la vivienda y red pùblica fuera de la vivienda pero dentro del edificio. En el área rural además incluye pozo séptico.
5/ Se refiere al acceso a las tecnologías de información y comunicaciones.
6/ Incluye gas natural a partir del año 2007.
7/ Además del gas (GLP y Natural) usan leña, carbón, electricidad y Kerosene.
8/ Son hogares que utilizán Carbon o kerosene o más de un combustible contaminante para cocinar los alimentos.
9/ Comprende a la vivienda propia totalmente pagada, propia por invasión, propia comprándola a plazos.
10/ Comprende a las viviendas con piso predominante de parquet o madera pulida, láminas asfálticas, vinilicos o similares, losetas, terrazos o similares.
11/ Comprende a a las viviendas con material predominante en las paredes de ladrillo o bloque de cemento, piedra o sillar con cal o cemento.
12/ Viviendas con paredes que predominan material precario: quincha, piedra con barro, estera, otro material.
13/ Viviendas con techo de material precario: madera, caña o estera con torta de barro, estera, paja, hojas de palmera, otro material.

**Fuente: Instituto Nacional de Estadística e Informática-Encuesta Nacional de Hogares.**

## Área Rural: Niveles de confianza de los indicadores, según condición de pobreza, 2016

### A. Características de la población

| Educación | | | | | Participación en la actividad económica 7/ | | | | | Acceso a la salud | | | | |
|---|---|---|---|---|---|---|---|---|---|---|---|---|---|---|
| Variables e Indicadores | Estimación | Intervalo de confianza al 95% | | C.V (%) | Variables e Indicadores | Estimación | Intervalo de confianza al 95% | | C.V (%) | Variables e Indicadores | Estimación | Intervalo de confianza al 95% | | C.V (%) |
| | | Inferior | Superior | | | | Inferior | Superior | | | | Inferior | Superior | |
| **Tasa de matrícula escolar** | | | | | **Condición de actividad (%)** | | | | | | | | | |
| **De 3 a 5 años de edad (%)** | **80,6** | **78,4** | **82,5** | **1,3** | **PEA** | **78,5** | **77,9** | **79,2** | **0,4** | **Con seguro de salud (%)** | **83,4** | **82,6** | **84,2** | **0,5** |
| Pobre | 78,7 | 75,5 | 81,5 | 1,9 | Pobre | 76,6 | 75,5 | 77,7 | 0,7 | Pobre | 86,9 | 85,7 | 87,9 | 0,6 |
| No pobre | 83,1 | 80,2 | 85,6 | 1,6 | No pobre | 79,8 | 79,1 | 80,5 | 0,4 | No pobre | 80,7 | 79,7 | 81,7 | 0,6 |
| **De 6 a 11 años de edad (%)** | **91,9** | **91,0** | **92,7** | **0,5** | **No PEA** | **21,5** | **20,8** | **22,1** | **1,5** | **Únicamente SIS** | **77,2** | **76,1** | **78,2** | **0,7** |
| Pobre | 91,5 | 90,3 | 92,6 | 0,7 | Pobre | 23,4 | 22,3 | 24,5 | 2,4 | Pobre | 85,2 | 84,0 | 86,3 | 0,7 |
| No pobre | 92,4 | 91,1 | 93,5 | 0,7 | No pobre | 20,2 | 19,5 | 20,9 | 1,7 | No pobre | 70,9 | 69,5 | 72,3 | 1,0 |
| | | | | | **Categoría de ocupación (%)** | | | | | | | | | |
| **De 12 a 16 años de edad (%)** | **76,0** | **74,2** | **77,8** | **1,2** | **Asalariados 8/** | **20,9** | **20,1** | **21,7** | **2,1** | **Únicamente EsSalud** | **5,8** | **5,2** | **6,4** | **5,0** |
| Pobre | 71,0 | 68,3 | 73,5 | 1,9 | Pobre | 15,8 | 14,8 | 16,9 | 3,5 | Pobre | 1,6 | 1,3 | 2,0 | 11,7 |
| No pobre | 81,5 | 79,4 | 83,3 | 1,2 | No pobre | 24,1 | 23,1 | 25,1 | 2,1 | No pobre | 9,0 | 8,2 | 9,9 | 4,9 |
| **Tasa de asistencia escolar** | | | | | | | | | | **Lugar de consulta** | | | | |
| **Educación inicial (%) 1/** | **79,0** | **76,8** | **81,0** | **1,4** | **Trabajador independiente** | **49,6** | **48,8** | **50,4** | **0,8** | **Sector Público** | **31,9** | **30,9** | **32,9** | **1,6** |
| Pobre | 77,0 | 73,8 | 79,9 | 2,0 | Pobre | 50,0 | 48,8 | 51,1 | 1,2 | Pobre | 31,9 | 30,4 | 33,4 | 2,4 |
| No pobre | 81,5 | 78,5 | 84,2 | 1,8 | No pobre | 49,4 | 48,4 | 50,3 | 0,9 | No pobre | 31,9 | 30,8 | 33,0 | 1,8 |
| **Educación primaria (%) 2/** | **91,6** | **90,7** | **92,5** | **0,5** | **Trabajador familiar no remunerado 9/** | **25,8** | **25,0** | **26,6** | **1,6** | **Sector Privado** | **3,3** | **3,0** | **3,6** | **4,5** |
| Pobre | 91,2 | 89,9 | 92,3 | 0,7 | Pobre | 32,5 | 31,2 | 33,8 | 2,0 | Pobre | 1,0 | 0,8 | 1,3 | 12,7 |
| No pobre | 92,2 | 90,9 | 93,3 | 0,7 | No pobre | 21,6 | 20,7 | 22,4 | 2,0 | No pobre | 4,8 | 4,4 | 5,3 | 4,6 |
| | | | | | **Sector económico (%)** | | | | | | | | | |
| **Educación secundaria (%) 3/** | **75,5** | **73,6** | **77,2** | **1,2** | **Primario (%) 10/** | **76,1** | **75,1** | **77,1** | **0,7** | **Otros 14/** | **13,0** | **12,3** | **13,7** | **2,8** |
| Pobre | 70,5 | 67,8 | 73,0 | 1,9 | Pobre | 84,4 | 83,3 | 85,5 | 0,7 | Pobre | 8,8 | 7,9 | 9,7 | 5,2 |
| No pobre | 80,8 | 78,7 | 82,7 | 1,3 | No pobre | 70,8 | 69,6 | 72,1 | 0,9 | No pobre | 15,9 | 15,0 | 16,8 | 2,8 |
| **Nivel de educación alcanzado (%) 4/** | | | | | | | | | | | | | | |
| **Primaria 5/** | **58,4** | **57,4** | **59,3** | **0,8** | **Secundario (%) 11/** | **6,9** | **6,4** | **7,5** | **3,7** | **No buscó atención** | **52,6** | **51,5** | **53,6** | **1,0** |
| Pobre | 66,7 | 65,4 | 68,0 | 1,0 | Pobre | 6,5 | 5,8 | 7,3 | 5,9 | Pobre | 58,7 | 57,1 | 60,2 | 1,4 |
| No pobre | 53,0 | 51,9 | 54,1 | 1,0 | No pobre | 7,2 | 6,6 | 7,8 | 4,1 | No pobre | 48,4 | 47,2 | 49,6 | 1,3 |

Continúa...

# Área Rural: Niveles de confianza de los indicadores, según condición de pobreza, 2016

## A. Características de la población

Conclusión.

| Educación | | | | | Participación en la actividad económica 7/ | | | | |
|---|---|---|---|---|---|---|---|---|---|
| Variables e Indicadores | Estimación | Intervalo de confianza al 95% | | C.V (%) | Variables e Indicadores | Estimación | Intervalo de confianza al 95% | | C.V (%) |
| | | Inferior | Superior | | | | Inferior | Superior | |
| **Secundaria** | **33,8** | **33,0** | **34,6** | **1,2** | **Terciario (%) 12/** | **17,0** | **16,2** | **17,8** | **2,4** |
| Pobre | 30,4 | 29,2 | 31,6 | 2,0 | Pobre | 9,0 | 8,3 | 9,9 | 4,4 |
| No pobre | 36,0 | 35,1 | 36,9 | 1,3 | No pobre | 22,0 | 21,0 | 23,1 | 2,4 |
| | | | | | **Condición de acceso a sistema de pensiones 13/** | | | | |
| **Superior no universitaria** | **4,7** | **4,4** | **5,1** | **3,6** | **Con acceso a sistema de pensiones (%)** | **10,1** | **9,4** | **10,7** | **3,3** |
| Pobre | 2,2 | 1,8 | 2,5 | 8,5 | Pobre | 4,5 | 4,0 | 5,1 | 6,1 |
| No pobre | 6,4 | 6,0 | 6,9 | 3,6 | No pobre | 13,5 | 12,7 | 14,5 | 3,4 |
| **Superior universitaria 6/** | **3,1** | **2,8** | **3,4** | **4,7** | **Sistema Privado de Pensiones (AFP)** | **6,3** | **5,8** | **6,8** | **4,0** |
| Pobre | 0,8 | 0,6 | 1,0 | 14,4 | Pobre | 3,2 | 2,8 | 3,7 | 7,5 |
| No pobre | 4,6 | 4,1 | 5,0 | 4,8 | No pobre | 8,2 | 7,6 | 8,9 | 4,2 |
| **Promedio de años de estudio (en años) 4/** | **6,5** | **6,4** | **6,6** | **0,7** | **Sistema Nacional de Pensiones Ley 19990** | **3,2** | **2,9** | **3,5** | **5,1** |
| Pobre | 5,6 | 5,5 | 5,7 | 1,0 | Pobre | 1,1 | 0,9 | 1,4 | 10,4 |
| No pobre | 7,0 | 6,9 | 7,1 | 0,8 | No pobre | 4,5 | 4,0 | 4,9 | 5,3 |

1/ Se refiere a la asistencia a educación inicial de la población de 3 a 5 años de edad.
2/ Se refiere a la asistencia a algún grado de educación primaria de la población de 6 a 11 años de edad.
3/ Se refiere a la asistencia a algún año de educación secundaria de la población de 12 a 16 años de edad.
4/ Población de 15 y más años de edad.
5/ Incluye a los que tienen inicial o no tienen nivel de educación alguno.
6/ Incluye post grado.
7/ Población de 14 y más años de edad.
8/ Comprende empleados y obreros.
9/ Incluye también los trabajadores no remunerados de otros hogares y a practicantes sin remuneración.
10/ Comprende agricultura, pesca y explotación de minas y cantera.
11/ Comprende manufactura y construcción.
12/ Comprende servicios.
13/ Comprende PEA ocupada o desocupada.
14/ Incluye Farmacia o botica, su domicilio, casa de huesero, curandero.

**Fuente: Instituto Nacional de Estadística e Informática-Encuesta Nacional de Hogares.**

## Área Rural: Niveles de confianza de los indicadores, según condición de pobreza, 2016

### B. Características de los hogares

| Características de los miembros | | | | | Acceso, Equipamiento y condición de tenencia | | | | | Infraestructura e ingreso | | | | |
|---|---|---|---|---|---|---|---|---|---|---|---|---|---|---|
| Variables e Indicadores | Estimación | Intervalo de confianza al 95% Inferior | Intervalo de confianza al 95% Superior | C.V (%) | Variables e Indicadores | Estimación | Intervalo de confianza al 95% Inferior | Intervalo de confianza al 95% Superior | C.V (%) | Variables e Indicadores | Estimación | Intervalo de confianza al 95% Inferior | Intervalo de confianza al 95% Superior | C.V (%) |
| **Jefatura de hogar** | | | | | **Acceso del hogar a servicios básicos** | | | | | **Infraestructura física de la vivienda** | | | | |
| **Hombre (%)** | **78,6** | **77,7** | **79,4** | **0,5** | **Hogares con agua por red pública (%)** | **68,9** | **67,0** | **70,9** | **1,4** | **Viviendas con piso de material noble (%) 10/** | **0,8** | **0,6** | **0,9** | **11,3** |
| Pobre | 81,0 | 79,7 | 82,3 | 0,8 | Pobre | 64,6 | 61,9 | 67,3 | 2,1 | Pobre | 0,0 | 0,0 | 0,1 | 58,9 |
| No pobre | 77,2 | 76,1 | 78,2 | 0,7 | No pobre | 71,4 | 69,3 | 73,5 | 1,5 | No pobre | 1,2 | 0,9 | 1,5 | 11,3 |
| **Mujer (%)** | **21,4** | **20,6** | **22,3** | **2,0** | **Hogares con red pública de alcantarillado (%) 4/** | **17,3** | **15,9** | **18,7** | **4,0** | **Viviendas con piso de cemento (%)** | **17,9** | **16,7** | **19,1** | **3,4** |
| Pobre | 19,0 | 17,7 | 20,3 | 3,6 | Pobre | 9,7 | 8,4 | 11,1 | 7,0 | Pobre | 7,8 | 6,7 | 9,0 | 7,6 |
| No pobre | 22,8 | 21,8 | 23,9 | 2,3 | No pobre | 21,6 | 19,9 | 23,3 | 4,0 | No pobre | 23,6 | 22,2 | 25,2 | 3,3 |
| **Estructura demográfica de los hogares** | | | | | | | | | | | | | | |
| **Con miembros menores de 18 años de edad (%)** | **58,9** | **57,7** | **60,0** | **1,0** | **Hogares con energía eléctrica por red pública (%)** | **78,9** | **77,4** | **80,4** | **1,0** | **Viviendas con piso de tierra (%)** | **70,6** | **69,0** | **72,0** | **1,1** |
| Pobre | 72,0 | 70,3 | 73,6 | 1,2 | Pobre | 72,8 | 70,4 | 75,2 | 1,7 | Pobre | 83,1 | 81,4 | 84,8 | 1,0 |
| No pobre | 51,3 | 50,0 | 52,7 | 1,4 | No pobre | 82,4 | 80,9 | 83,9 | 0,9 | No pobre | 63,3 | 61,5 | 65,0 | 1,4 |
| | | | | | **Acceso a las TICs 5/** | | | | | | | | | |
| **Con al menos un(a) niño(a) menor de 12 años (%)** | **23,3** | **22,4** | **24,2** | **2,0** | **Hogares con computadora (%)** | **5,8** | **5,3** | **6,3** | **4,7** | **Viviendas con paredes de material noble (%) 11/** | **7,6** | **6,8** | **8,4** | **5,2** |
| Pobre | 27,0 | 25,5 | 28,6 | 2,9 | Pobre | 0,9 | 0,7 | 1,3 | 17,6 | Pobre | 2,6 | 2,1 | 3,3 | 12,0 |
| No pobre | 21,1 | 20,1 | 22,1 | 2,5 | No pobre | 8,6 | 7,8 | 9,3 | 4,5 | No pobre | 10,5 | 9,4 | 11,6 | 5,2 |
| **Con al menos un(a) adolescente de 12 a 17 años (%)** | **11,5** | **10,9** | **12,2** | **2,9** | **Hogares con teléfono por línea (%)** | **1,3** | **1,1** | **1,6** | **10,1** | **Viviendas con paredes de adobe/tapia (%)** | **72,5** | **70,6** | **74,3** | **1,3** |
| Pobre | 10,2 | 9,3 | 11,2 | 4,9 | Pobre | 0,6 | 0,4 | 0,9 | 20,2 | Pobre | 78,3 | 76,1 | 80,4 | 1,4 |
| No pobre | 12,3 | 11,5 | 13,1 | 3,4 | No pobre | 1,7 | 1,4 | 2,1 | 10,4 | No pobre | 69,1 | 66,9 | 71,2 | 1,6 |
| | | | | | **Combustible que utilizan para cocinar los alimentos** | | | | | | | | | |
| **Con al menos un(a) niño(a) y al menos un(a) adolescente (%)** | **24,1** | **23,2** | **25,0** | **1,9** | **Hogares que cocinan con gas (%) 6/** | **6,8** | **6,1** | **7,5** | **5,1** | **Viviendas con paredes de material precario (%) 12/** | **8,2** | **7,3** | **9,3** | **6,0** |
| Pobre | 34,8 | 33,1 | 36,5 | 2,5 | Pobre | 1,6 | 1,2 | 2,0 | 13,2 | Pobre | 9,7 | 8,3 | 11,3 | 7,8 |
| No pobre | 18,0 | 17,0 | 19,0 | 2,7 | No pobre | 9,8 | 8,8 | 10,8 | 5,1 | No pobre | 7,4 | 6,5 | 8,4 | 6,8 |

Continúa...

# Área Rural: Niveles de confianza de los indicadores, según condición de pobreza, 2016

## B. Características de los hogares

Conclusión.

| Características de los miembros | | | | | Acceso, Equipamiento y condición de tenencia | | | | | Infraestructura e ingreso | | | | |
|---|---|---|---|---|---|---|---|---|---|---|---|---|---|---|
| Variables e Indicadores | Estimación | Intervalo de confianza al 95% | | C.V (%) | Variables e Indicadores | Estimación | Intervalo de confianza al 95% | | C.V (%) | Variables e Indicadores | Estimación | Intervalo de confianza al 95% | | C.V (%) |
| | | Inferior | Superior | | | | Inferior | Superior | | | | Inferior | Superior | |
| | | | | | Hogares que cocinan con gas y otro combustible | | | | | | | | | |
| **Promedio de miembros del hogar (Nº de personas)** | **3,6** | **3,5** | **3,6** | **0,0** | **(%) 7/** | **48,9** | **47,5** | **50,3** | **1,5** | **Viviendas con techo de concreto (%)** | **2,7** | **2,3** | **3,2** | **8,1** |
| Pobre | 4,3 | 4,2 | 4,4 | 0,0 | Pobre | 41,4 | 39,3 | 43,6 | 2,7 | Pobre | 0,6 | 0,4 | 1,0 | 24,7 |
| No pobre | 3,2 | 3,1 | 3,2 | 0,0 | No pobre | 53,2 | 51,7 | 54,7 | 1,5 | No pobre | 3,9 | 3,3 | 4,6 | 8,1 |
| **Tipos de hogar** | | | | | | | | | | | | | | |
| **Nuclear (%) 1/** | **65,5** | **64,6** | **66,5** | **0,7** | **Hogares que cocinan con leña (%)** | **31,5** | **29,9** | **33,1** | **2,5** | **Viviendas con techo de teja, calamina (%)** | **84,9** | **83,6** | **86,0** | **0,7** |
| Pobre | 68,7 | 67,1 | 70,3 | 1,2 | Pobre | 41,4 | 39,0 | 43,9 | 3,0 | Pobre | 86,2 | 84,5 | 87,7 | 1,0 |
| No pobre | 63,7 | 62,6 | 64,8 | 0,9 | No pobre | 25,7 | 24,3 | 27,3 | 3,0 | No pobre | 84,1 | 82,7 | 85,5 | 0,8 |
| **Extendido (%) 2/** | **14,9** | **14,2** | **15,7** | **2,5** | **Hogares que cocinan con otro material (%) 8/** | **11,5** | **10,4** | **12,6** | **4,8** | **Viviendas con techo de material precario (%) 13/** | **12,4** | **11,4** | **13,6** | **4,6** |
| Pobre | 19,4 | 18,1 | 20,8 | 3,6 | Pobre | 14,7 | 13,1 | 16,6 | 6,0 | Pobre | 13,2 | 11,7 | 14,9 | 6,2 |
| No pobre | 12,4 | 11,6 | 13,2 | 3,3 | No pobre | 9,6 | 8,6 | 10,7 | 5,7 | No pobre | 12,0 | 10,8 | 13,3 | 5,3 |
| | | | | | **Condición de tenencia de la vivienda** | | | | | **Ingresos y gastos** | | | | |
| | | | | | **Alquilada (%)** | **1,8** | **1,6** | **2,2** | **7,9** | **Ingreso percápita mensual (soles)** | **448,0** | **435,5** | **460,6** | **1,4** |
| **Compuesto (%) 3/** | **1,0** | **0,8** | **1,2** | **9,6** | Pobre | 1,2 | 0,9 | 1,6 | 14,6 | Pobre | 193,0 | 177,1 | 209,0 | 4,2 |
| Pobre | 1,1 | 0,8 | 1,4 | 16,1 | No pobre | 2,2 | 1,9 | 2,7 | 8,9 | No pobre | 487,0 | 474,0 | 500,0 | 1,4 |
| No pobre | 0,9 | 0,7 | 1,2 | 12,1 | **Propia (%) 9/** | **85,9** | **85,1** | **86,7** | **0,5** | **Gasto percápita mensual (soles)** | **394,2** | **386,7** | **401,8** | **1,0** |
| | | | | | Pobre | 87,1 | 85,9 | 88,3 | 0,7 | Pobre | 157,6 | 154,9 | 160,3 | 0,9 |
| | | | | | No pobre | 85,2 | 84,2 | 86,2 | 0,6 | No pobre | 430,4 | 423,4 | 437,3 | 0,8 |

1/ Hogares nucleares son aquellos conformados por el jefe(a) de hogar y su cónyuge con hijos o sin hijos o sólo jefe(a) con hijos(as).
2/ Hogares extendidos son aquellos hogares nucleares más otros parientes.
3/ Hogares compuestos son aquellos hogares nucleares o extendidos más otros no parientes (excluidos los trabajadores domésticos).
4/ Comprende red pública dentro de la vivienda y red pùblica fuera de la vivienda pero dentro del edificio. En el área rural además incluye pozo séptico.
5/ Se refiere al acceso a las tecnologías de información y comunicaciones.
6/ Incluye gas natural a partir del año 2007.
7/ Además del gas (GLP y Natural) usan leña, carbón, electricidad y Kerosene.
8/ Son hogares que utilizán Carbón o kerosene o más de un combustible contaminante para cocinar los alimentos.
9/ Comprende a la vivienda propia totalmente pagada, propia por invasión, propia comprándola a plazos.
10/ Comprende a las viviendas con piso predominante de parquet o madera pulida, láminas asfálticas, vinilicos o similares, losetas, terrazos o similares.
11/ Comprende a a las viviendas con material predominante en las paredes de ladrillo o bloque de cemento, piedra o sillar con cal o cemento.
12/ Viviendas con paredes que predominan material precario: quincha, piedra con barro, estera, otro material.
13/ Viviendas con techo de material precario: madera, caña o estera con torta de barro, estera, paja, hojas de palmera, otro material.

**Fuente: Instituto Nacional de Estadística e Informática-Encuesta Nacional de Hogares.**

## Costa: Niveles de confianza de los indicadores, según condición de pobreza, 2016

### A. Características de la población

| Educación | | | | | Participación en la actividad económica 7/ | | | | | Acceso a la salud | | | | |
|---|---|---|---|---|---|---|---|---|---|---|---|---|---|---|
| Variables e Indicadores | Estimación | Intervalo de confianza al 95% | | C.V (%) | Variables e Indicadores | Estimación | Intervalo de confianza al 95% | | C.V (%) | Variables e Indicadores | Estimación | Intervalo de confianza al 95% | | C.V (%) |
| | | Inferior | Superior | | | | Inferior | Superior | | | | Inferior | Superior | |
| **Tasa de matrícula escolar** | | | | | **Condición de actividad (%)** | | | | | | | | | |
| **De 3 a 5 años de edad (%)** | **82,7** | **80,2** | **84,9** | **1,5** | **PEA** | **68,4** | **67,7** | **69,0** | **0,5** | **Con seguro de salud (%)** | **73,1** | **72,2** | **73,9** | **0,6** |
| Pobre | 78,0 | 71,1 | 83,6 | 4,1 | Pobre | 63,3 | 61,3 | 65,3 | 1,6 | Pobre | 73,6 | 71,0 | 76,1 | 1,8 |
| No pobre | 84,0 | 81,4 | 86,3 | 1,5 | No pobre | 69,0 | 68,3 | 69,7 | 0,5 | No pobre | 73,0 | 72,1 | 73,9 | 0,6 |
| **De 6 a 11 años de edad (%)** | **90,6** | **89,2** | **91,9** | **0,7** | **No PEA** | **31,6** | **31,0** | **32,3** | **1,1** | **Únicamente SIS** | **33,5** | **32,3** | **34,7** | **1,8** |
| Pobre | 90,1 | 86,7 | 92,7 | 1,7 | Pobre | 36,7 | 34,7 | 38,7 | 2,8 | Pobre | 59,3 | 56,2 | 62,2 | 2,6 |
| No pobre | 90,8 | 89,3 | 92,1 | 0,8 | No pobre | 31,0 | 30,3 | 31,7 | 1,2 | No pobre | 29,7 | 28,6 | 30,8 | 1,9 |
| | | | | | **Categoría de ocupación (%)** | | | | | | | | | |
| **De 12 a 16 años de edad (%)** | **86,1** | **84,2** | **87,7** | **1,0** | **Asalariados 8/** | **55,7** | **54,8** | **56,7** | **0,9** | **Únicamente EsSalud** | **31,9** | **30,9** | **33,0** | **1,6** |
| Pobre | 76,4 | 71,0 | 81,1 | 3,4 | Pobre | 49,6 | 46,7 | 52,4 | 2,9 | Pobre | 13,9 | 11,8 | 16,3 | 8,2 |
| No pobre | 88,2 | 86,4 | 89,7 | 1,0 | No pobre | 56,4 | 55,4 | 57,4 | 0,9 | No pobre | 34,6 | 33,5 | 35,7 | 1,6 |
| **Tasa de asistencia escolar** | | | | | | | | | | **Lugar de consulta** | | | | |
| **Educación inicial (%) 1/** | **81,3** | **78,7** | **83,6** | **1,5** | **Trabajador independiente** | **32,0** | **31,1** | **32,8** | **1,3** | **Sector Público** | **25,6** | **24,8** | **26,4** | **1,6** |
| Pobre | 76,7 | 69,7 | 82,4 | 4,2 | Pobre | 39,4 | 36,8 | 42,0 | 3,3 | Pobre | 23,2 | 20,8 | 25,8 | 5,5 |
| No pobre | 82,6 | 79,9 | 85,0 | 1,6 | No pobre | 31,1 | 30,3 | 32,0 | 1,4 | No pobre | 25,9 | 25,0 | 26,7 | 1,7 |
| **Educación primaria (%) 2/** | **90,3** | **88,9** | **91,5** | **0,7** | **Trabajador familiar no remunerado 9/** | **4,3** | **4,0** | **4,7** | **4,1** | **Sector Privado** | **12,4** | **11,8** | **13,1** | **2,7** |
| Pobre | 89,7 | 86,3 | 92,3 | 1,7 | Pobre | 6,3 | 5,0 | 7,8 | 11,5 | Pobre | 3,6 | 2,8 | 4,7 | 13,3 |
| No pobre | 90,5 | 89,0 | 91,8 | 0,8 | No pobre | 4,1 | 3,8 | 4,5 | 4,3 | No pobre | 13,6 | 12,9 | 14,3 | 2,6 |
| | | | | | **Sector económico (%)** | | | | | | | | | |
| **Educación secundaria (%) 3/** | **85,3** | **83,4** | **87,1** | **1,1** | **Primario (%) 10/** | **10,2** | **9,5** | **10,8** | **3,3** | **Otros 14/** | **24,0** | **23,0** | **25,0** | **2,2** |
| Pobre | 76,0 | 70,6 | 80,7 | 3,4 | Pobre | 21,8 | 19,0 | 24,9 | 6,9 | Pobre | 26,9 | 24,1 | 30,0 | 5,6 |
| No pobre | 87,4 | 85,4 | 89,1 | 1,1 | No pobre | 8,9 | 8,3 | 9,5 | 3,4 | No pobre | 23,6 | 22,6 | 24,6 | 2,2 |
| **Nivel de educación alcanzado (%) 4/** | | | | | | | | | | | | | | |
| **Primaria 5/** | **19,6** | **18,9** | **20,4** | **1,9** | **Secundario (%) 11/** | **19,2** | **18,4** | **20,0** | **2,2** | **No buscó atención** | **39,6** | **38,5** | **40,6** | **1,4** |
| Pobre | 34,9 | 32,6 | 37,3 | 3,5 | Pobre | 22,7 | 20,1 | 25,5 | 6,0 | Pobre | 47,3 | 44,1 | 50,5 | 3,5 |
| No pobre | 17,8 | 17,1 | 18,5 | 2,0 | No pobre | 18,8 | 18,0 | 19,6 | 2,2 | No pobre | 38,5 | 37,5 | 39,6 | 1,4 |

Continúa...

# Costa: Niveles de confianza de los indicadores, según condición de pobreza, 2016

## A. Características de la población

Conclusión.

| Educación | | | | | Participación en la actividad económica 7/ | | | | |
|---|---|---|---|---|---|---|---|---|---|
| Variables e Indicadores | Estimación | Intervalo de confianza al 95% | | C.V (%) | Variables e Indicadores | Estimación | Intervalo de confianza al 95% | | C.V (%) |
| | | Inferior | Superior | | | | Inferior | Superior | |
| **Secundaria** | **45,8** | **44,8** | **46,7** | **1,1** | **Terciario (%) 12/** | **70,6** | **69,7** | **71,6** | **0,7** |
| Pobre | 55,7 | 53,4 | 58,0 | 2,1 | Pobre | 55,5 | 52,3 | 58,7 | 2,9 |
| No pobre | 44,6 | 43,6 | 45,5 | 1,1 | No pobre | 72,3 | 71,4 | 73,2 | 0,6 |
| | | | | | **Condición de acceso a sistema de pensiones 13/** | | | | |
| **Superior no universitaria** | **15,4** | **14,9** | **16,0** | **1,8** | **Con acceso a sistema de pensiones (%)** | **43,9** | **42,7** | **45,1** | **1,4** |
| Pobre | 6,4 | 5,4 | 7,6 | 8,8 | Pobre | 20,6 | 18,3 | 23,1 | 6,0 |
| No pobre | 16,5 | 15,9 | 17,1 | 1,8 | No pobre | 46,5 | 45,3 | 47,7 | 1,3 |
| **Superior universitaria 6/** | **19,2** | **18,3** | **20,2** | **2,6** | **Sistema Privado de Pensiones (AFP)** | **28,7** | **27,8** | **29,7** | **1,8** |
| Pobre | 2,9 | 2,2 | 3,8 | 13,6 | Pobre | 15,2 | 13,1 | 17,5 | 7,3 |
| No pobre | 21,2 | 20,2 | 22,2 | 2,5 | No pobre | 30,3 | 29,2 | 31,3 | 1,7 |
| **Promedio de años de estudio (en años) 4/** | **10,6** | **10,5** | **10,7** | **0,5** | **Sistema Nacional de Pensiones Ley 19990** | **12,7** | **12,1** | **13,4** | **2,7** |
| Pobre | 8,3 | 8,1 | 8,5 | 1,3 | Pobre | 4,9 | 3,8 | 6,3 | 12,9 |
| No pobre | 10,8 | 10,7 | 10,9 | 0,5 | No pobre | 13,6 | 12,9 | 14,3 | 2,6 |

1/ Se refiere a la asistencia a educación inicial de la población de 3 a 5 años de edad.
2/ Se refiere a la asistencia a algún grado de educación primaria de la población de 6 a 11 años de edad.
3/ Se refiere a la asistencia a algún año de educación secundaria de la población de 12 a 16 años de edad.
4/ Población de 15 y más años de edad.
5/ Incluye a los que tienen inicial o no tienen nivel de educación alguno.
6/ Incluye post grado.
7/ Población de 14 y más años de edad.
8/ Comprende empleados y obreros.
9/ Incluye también los trabajadores no remunerados de otros hogares y a practicantes sin remuneración.
10/ Comprende agricultura, pesca y explotación de minas y cantera.
11/ Comprende manufactura y construcción.
12/ Comprende servicios.
13/ Comprende PEA ocupada o desocupada.
14/ Incluye Farmacia o botica, su domicilio, casa de huesero, curandero.

**Fuente: Instituto Nacional de Estadística e Informática-Encuesta Nacional de Hogares.**

## Costa: Niveles de confianza de los indicadores, según condición de pobreza, 2016

### B. Características de los hogares

| Características de los miembros | | | | | Acceso, Equipamiento y condición de tenencia | | | | | Infraestructura e ingreso | | | | |
|---|---|---|---|---|---|---|---|---|---|---|---|---|---|---|
| Variables e Indicadores | Estimación | Intervalo de confianza al 95% | | C.V (%) | Variables e Indicadores | Estimación | Intervalo de confianza al 95% | | C.V (%) | Variables e Indicadores | Estimación | Intervalo de confianza al 95% | | C.V (%) |
| | | Inferior | Superior | | | | Inferior | Superior | | | | Inferior | Superior | |
| **Jefatura de hogar** | | | | | **Acceso del hogar a servicios básicos** | | | | | **Infraestructura física de la vivienda** | | | | |
| **Hombre (%)** | **69,2** | **68,2** | **70,2** | **0,8** | **Hogares con agua por red pública (%)** | **92,8** | **91,6** | **93,8** | **0,6** | **Viviendas con piso de material noble (%) 10/** | **32,4** | **30,8** | **34,0** | **2,5** |
| Pobre | 75,9 | 72,7 | 78,8 | 2,1 | Pobre | 85,7 | 82,2 | 88,6 | 1,9 | Pobre | 5,2 | 3,6 | 7,3 | 18,0 |
| No pobre | 68,5 | 67,4 | 69,6 | 0,8 | No pobre | 93,5 | 92,4 | 94,5 | 0,6 | No pobre | 35,2 | 33,5 | 36,8 | 2,4 |
| **Mujer (%)** | **30,8** | **29,8** | **31,8** | **1,7** | **Hogares con red pública de alcantarillado (%) 4/** | **85,6** | **84,1** | **87,0** | **0,8** | **Viviendas con piso de cemento (%)** | **53,4** | **51,9** | **54,9** | **1,5** |
| Pobre | 24,1 | 21,2 | 27,3 | 6,5 | Pobre | 67,9 | 63,5 | 72,1 | 3,2 | Pobre | 55,6 | 51,6 | 59,5 | 3,6 |
| No pobre | 31,5 | 30,4 | 32,6 | 1,7 | No pobre | 87,5 | 86,1 | 88,7 | 0,8 | No pobre | 53,2 | 51,6 | 54,7 | 1,5 |
| **Estructura demográfica de los hogares** | | | | | | | | | | | | | | |
| **Con miembros menores de 18 años de edad (%)** | **58,3** | **57,0** | **59,5** | **1,1** | **Hogares con energía eléctrica por red pública (%)** | **98,7** | **98,4** | **98,9** | **0,1** | **Viviendas con piso de tierra (%)** | **12,7** | **11,9** | **13,6** | **3,5** |
| Pobre | 83,8 | 81,0 | 86,3 | 1,6 | Pobre | 95,6 | 93,6 | 96,9 | 0,9 | Pobre | 37,1 | 33,3 | 41,0 | 5,3 |
| No pobre | 55,6 | 54,3 | 56,9 | 1,2 | No pobre | 99,0 | 98,7 | 99,2 | 0,1 | No pobre | 10,2 | 9,5 | 11,0 | 3,8 |
| | | | | | **Acceso a las TICs 5/** | | | | | | | | | |
| **Con al menos un(a) niño(a) menor de 12 años (%)** | **28,2** | **27,2** | **29,3** | **1,9** | **Hogares con computadora (%)** | **44,3** | **43,0** | **45,7** | **1,5** | **Viviendas con paredes de material noble (%) 11/** | **73,2** | **71,8** | **74,6** | **1,0** |
| Pobre | 37,0 | 33,6 | 40,6 | 4,8 | Pobre | 13,7 | 11,3 | 16,5 | 9,8 | Pobre | 47,7 | 43,4 | 52,0 | 4,6 |
| No pobre | 27,3 | 26,2 | 28,4 | 2,0 | No pobre | 47,5 | 46,1 | 48,8 | 1,5 | No pobre | 75,8 | 74,4 | 77,2 | 0,9 |
| **Con al menos un(a) adolescente de 12 a 17 años (%)** | **12,4** | **11,7** | **13,2** | **2,9** | **Hogares con teléfono por línea (%)** | **36,8** | **35,3** | **38,3** | **2,1** | **Viviendas con paredes de adobe/tapia (%)** | **15,0** | **13,9** | **16,1** | **3,6** |
| Pobre | 7,8 | 6,1 | 10,0 | 12,7 | Pobre | 8,4 | 6,3 | 11,1 | 14,2 | Pobre | 28,9 | 25,3 | 32,8 | 6,6 |
| No pobre | 12,9 | 12,2 | 13,7 | 3,0 | No pobre | 39,7 | 38,2 | 41,3 | 2,0 | No pobre | 13,6 | 12,6 | 14,6 | 3,8 |
| | | | | | **Combustible que utilizan para cocinar los alimentos** | | | | | | | | | |
| **Con al menos un(a) niño(a) y al menos un(a) adolescente (%)** | **17,6** | **16,7** | **18,5** | **2,7** | **Hogares que cocinan con gas (%) 6/** | **61,9** | **60,4** | **63,3** | **1,2** | **Viviendas con paredes de material precario (%) 12/** | **5,3** | **4,7** | **6,0** | **6,5** |
| Pobre | 38,9 | 35,3 | 42,6 | 4,8 | Pobre | 45,9 | 41,8 | 50,1 | 4,6 | Pobre | 11,3 | 9,0 | 14,1 | 11,4 |
| No pobre | 15,4 | 14,5 | 16,3 | 3,0 | No pobre | 63,5 | 62,0 | 65,0 | 1,2 | No pobre | 4,7 | 4,1 | 5,4 | 6,7 |

Continúa...

# Costa: Niveles de confianza de los indicadores, según condición de pobreza, 2016

## B. Características de los hogares

Conclusión.

| Características de los miembros | | | | |
|---|---|---|---|---|
| Variables e Indicadores | Estimación | Intervalo de confianza al 95% Inferior | Intervalo de confianza al 95% Superior | C.V (%) |
| **Promedio de miembros del hogar (Nº de personas)** | **3,8** | **3,7** | **3,8** | **0,0** |
| Pobre | 5,1 | 5,0 | 5,3 | 0,0 |
| No pobre | 3,6 | 3,6 | 3,7 | 0,0 |
| **Tipos de hogar** | | | | |
| **Nuclear (%) 1/** | **59,9** | **58,8** | **61,0** | **0,9** |
| Pobre | 58,0 | 54,2 | 61,7 | 3,3 |
| No pobre | 60,1 | 58,9 | 61,2 | 1,0 |
| **Extendido (%) 2/** | **22,5** | **21,6** | **23,5** | **2,2** |
| Pobre | 33,4 | 30,0 | 37,1 | 5,4 |
| No pobre | 21,4 | 20,4 | 22,4 | 2,3 |
| **Compuesto (%) 3/** | **2,3** | **2,0** | **2,7** | **8,3** |
| Pobre | 3,1 | 1,9 | 5,1 | 25,4 |
| No pobre | 2,2 | 1,9 | 2,6 | 8,5 |

| Acceso, Equipamiento y condición de tenencia | | | | |
|---|---|---|---|---|
| Variables e Indicadores | Estimación | Intervalo de confianza al 95% Inferior | Intervalo de confianza al 95% Superior | C.V (%) |
| **Hogares que cocinan con gas y otro combustible (%) 7/** | **27,6** | **26,3** | **28,9** | **2,5** |
| Pobre | 32,7 | 29,2 | 36,4 | 5,6 |
| No pobre | 27,0 | 25,7 | 28,4 | 2,6 |
| **Hogares que cocinan con leña (%)** | **2,1** | **1,8** | **2,4** | **7,8** |
| Pobre | 9,4 | 7,6 | 11,7 | 11,0 |
| No pobre | 1,3 | 1,1 | 1,5 | 9,1 |
| **Hogares que cocinan con otro material (%) 8/** | **5,6** | **5,0** | **6,3** | **6,0** |
| Pobre | 9,8 | 7,7 | 12,4 | 12,2 |
| No pobre | 5,2 | 4,6 | 5,9 | 6,2 |
| **Condición de tenencia de la vivienda** | | | | |
| **Alquilada (%)** | **11,7** | **10,8** | **12,6** | **4,0** |
| Pobre | 7,1 | 5,3 | 9,5 | 14,7 |
| No pobre | 12,2 | 11,2 | 13,2 | 4,1 |
| **Propia (%) 9/** | **70,3** | **69,0** | **71,6** | **0,9** |
| Pobre | 74,6 | 71,2 | 77,7 | 2,2 |
| No pobre | 69,9 | 68,5 | 71,2 | 1,0 |

| Infraestructura e ingreso | | | | |
|---|---|---|---|---|
| Variables e Indicadores | Estimación | Intervalo de confianza al 95% Inferior | Intervalo de confianza al 95% Superior | C.V (%) |
| **Viviendas con techo de concreto (%)** | **57,5** | **55,9** | **59,1** | **1,4** |
| Pobre | 27,1 | 23,5 | 31,1 | 7,1 |
| No pobre | 60,6 | 59,0 | 62,2 | 1,3 |
| **Viviendas con techo de teja, calamina (%)** | **30,7** | **29,1** | **32,3** | **2,7** |
| Pobre | 58,9 | 54,7 | 63,0 | 3,6 |
| No pobre | 27,8 | 26,3 | 29,4 | 2,8 |
| **Viviendas con techo de material precario (%) 13/** | **11,8** | **10,8** | **12,8** | **4,3** |
| Pobre | 14,0 | 11,7 | 16,7 | 9,1 |
| No pobre | 11,6 | 10,6 | 12,6 | 4,4 |
| **Ingresos y gastos** | | | | |
| **Ingreso percápita mensual (soles)** | **1135,4** | **1098,8** | **1171,9** | **1,6** |
| Pobre | 232,7 | 190,5 | 274,9 | 9,2 |
| No pobre | 1139,9 | 1103,2 | 1176,5 | 1,6 |
| **Gasto percápita mensual (soles)** | **834,0** | **814,2** | **853,8** | **1,2** |
| Pobre | 163,2 | 153,2 | 173,2 | 3,1 |
| No pobre | 837,3 | 817,6 | 857,1 | 1,2 |

1/ Hogares nucleares son aquellos conformados por el jefe(a) de hogar y su cónyuge con hijos o sin hijos o sólo jefe(a) con hijos(as).
2/ Hogares extendidos son aquellos hogares nucleares más otros parientes.
3/ Hogares compuestos son aquellos hogares nucleares o extendidos más otros no parientes (excluidos los trabajadores domésticos).
4/ Comprende red pública dentro de la vivienda y red pública fuera de la vivienda pero dentro del edificio. En el área rural además incluye pozo séptico.
5/ Se refiere al acceso a las tecnologías de información y comunicaciones.
6/ Incluye gas natural a partir del año 2007.
7/ Además del gas (GLP y Natural) usan leña, carbón, electricidad y Kerosene.
8/ Son hogares que utilizán Carbón o kerosene o más de un combustible contaminante para cocinar los alimentos.
9/ Comprende a la vivienda propia totalmente pagada, propia por invasión, propia comprándola a plazos.
10/ Comprende a las viviendas con piso predominante de parquet o madera pulida, láminas asfálticas, vinilicos o similares, losetas, terrazos o similares.
11/ Comprende a a las viviendas con material predominante en las paredes de ladrillo o bloque de cemento, piedra o sillar con cal o cemento.
12/ Viviendas con paredes que predominan material precario: quincha, piedra con barro, estera, otro material.
13/ Viviendas con techo de material precario: madera, caña o estera con torta de barro, estera, paja, hojas de palmera, otro material.

**Fuente: Instituto Nacional de Estadística e Informática-Encuesta Nacional de Hogares.**

## Costa urbana: Niveles de confianza de los indicadores, según condición de pobreza, 2016

### A. Características de la población

| Educación | | | | | Participación en la actividad económica 7/ | | | | | Acceso a la salud | | | | |
|---|---|---|---|---|---|---|---|---|---|---|---|---|---|---|
| Variables e Indicadores | Estimación | Intervalo de confianza al 95% | | C.V (%) | Variables e Indicadores | Estimación | Intervalo de confianza al 95% | | C.V (%) | Variables e Indicadores | Estimación | Intervalo de confianza al 95% | | C.V (%) |
| | | Inferior | Superior | | | | Inferior | Superior | | | | Inferior | Superior | |
| **Tasa de matrícula escolar** | | | | | **Condición de actividad (%)** | | | | | | | | | |
| **De 3 a 5 años de edad (%)** | **81,1** | **78,4** | **83,5** | **1,6** | **PEA** | **68,0** | **67,2** | **68,9** | **0,6** | **Con seguro de salud (%)** | **72,3** | **71,3** | **73,3** | **0,7** |
| Pobre | 76,3 | 69,3 | 82,2 | 4,3 | Pobre | 62,6 | 60,0 | 65,1 | 2,1 | Pobre | 72,9 | 69,9 | 75,6 | 2,0 |
| No pobre | 82,4 | 79,5 | 84,9 | 1,7 | No pobre | 68,8 | 67,9 | 69,6 | 0,6 | No pobre | 72,2 | 71,1 | 73,3 | 0,8 |
| **De 6 a 11 años de edad (%)** | **91,6** | **90,2** | **92,8** | **0,7** | **No PEA** | **32,0** | **31,1** | **32,8** | **1,3** | **Únicamente SIS** | **39,4** | **37,9** | **41,0** | **2,0** |
| Pobre | 90,9 | 87,5 | 93,4 | 1,6 | Pobre | 37,4 | 34,9 | 40,0 | 3,5 | Pobre | 62,7 | 59,2 | 66,1 | 2,8 |
| No pobre | 91,7 | 90,1 | 93,1 | 0,8 | No pobre | 31,2 | 30,4 | 32,1 | 1,4 | No pobre | 35,7 | 34,2 | 37,3 | 2,2 |
| | | | | | **Categoría de ocupación (%)** | | | | | | | | | |
| **De 12 a 16 años de edad (%)** | **85,9** | **83,5** | **88,0** | **1,3** | **Asalariados 8/** | **50,5** | **49,3** | **51,6** | **1,2** | **Únicamente EsSalud** | **29,8** | **28,5** | **31,2** | **2,3** |
| Pobre | 74,7 | 67,4 | 80,9 | 4,6 | Pobre | 47,9 | 44,5 | 51,3 | 3,7 | Pobre | 10,0 | 7,9 | 12,4 | 11,5 |
| No pobre | 88,4 | 86,3 | 90,1 | 1,1 | No pobre | 50,8 | 49,5 | 52,0 | 1,2 | No pobre | 32,9 | 31,6 | 34,4 | 2,2 |
| **Tasa de asistencia escolar** | | | | | | | | | | **Lugar de consulta** | | | | |
| **Educación inicial (%) 1/** | **80,2** | **77,4** | **82,6** | **1,7** | **Trabajador independiente** | **37,4** | **36,3** | **38,5** | **1,4** | **Sector Público** | **23,5** | **22,5** | **24,5** | **2,1** |
| Pobre | 75,6 | 68,5 | 81,6 | 4,4 | Pobre | 42,2 | 39,3 | 45,2 | 3,6 | Pobre | 18,6 | 16,2 | 21,3 | 7,0 |
| No pobre | 81,4 | 78,5 | 84,0 | 1,7 | No pobre | 36,8 | 35,7 | 37,9 | 1,6 | No pobre | 24,1 | 23,1 | 25,2 | 2,2 |
| **Educación primaria (%) 2/** | **91,1** | **89,7** | **92,4** | **0,7** | **Trabajador familiar no remunerado 9/** | **5,3** | **4,8** | **5,8** | **4,4** | **Sector Privado** | **10,0** | **9,3** | **10,7** | **3,4** |
| Pobre | 90,1 | 86,7 | 92,8 | 1,7 | Pobre | 5,7 | 4,2 | 7,6 | 15,1 | Pobre | 3,2 | 2,3 | 4,5 | 17,4 |
| No pobre | 91,4 | 89,8 | 92,8 | 0,8 | No pobre | 5,2 | 4,8 | 5,7 | 4,8 | No pobre | 10,9 | 10,2 | 11,6 | 3,4 |
| | | | | | **Sector económico (%)** | | | | | | | | | |
| **Educación secundaria (%) 3/** | **85,2** | **82,8** | **87,3** | **1,4** | **Primario (%) 10/** | **16,6** | **15,4** | **18,0** | **3,9** | **Otros 14/** | **23,8** | **22,8** | **25,0** | **2,3** |
| Pobre | 73,9 | 66,5 | 80,1 | 4,7 | Pobre | 30,3 | 26,5 | 34,4 | 6,6 | Pobre | 25,3 | 22,4 | 28,5 | 6,1 |
| No pobre | 87,6 | 85,5 | 89,4 | 1,1 | No pobre | 15,0 | 13,8 | 16,3 | 4,1 | No pobre | 23,7 | 22,6 | 24,8 | 2,4 |
| **Nivel de educación alcanzado (%) 4/** | | | | | | | | | | | | | | |
| **Primaria 5/** | **25,4** | **24,2** | **26,5** | **2,3** | **Secundario (%) 11/** | **16,7** | **15,8** | **17,6** | **2,8** | **No buscó atención** | **44,0** | **42,8** | **45,2** | **1,3** |
| Pobre | 44,1 | 41,3 | 47,1 | 3,4 | Pobre | 19,6 | 16,8 | 22,8 | 7,9 | Pobre | 53,7 | 50,6 | 56,7 | 2,9 |
| No pobre | 22,9 | 21,8 | 24,0 | 2,4 | No pobre | 16,3 | 15,4 | 17,3 | 2,9 | No pobre | 42,7 | 41,6 | 43,9 | 1,4 |

Continúa...

# Costa urbana: Niveles de confianza de los indicadores, según condición de pobreza, 2016

## A. Características de la población

Conclusión.

| Educación | | | | | Participación en la actividad económica 7/ | | | | |
|---|---|---|---|---|---|---|---|---|---|
| Variables e Indicadores | Estimación | Intervalo de confianza al 95% | | C.V (%) | Variables e Indicadores | Estimación | Intervalo de confianza al 95% | | C.V (%) |
| | | Inferior | Superior | | | | Inferior | Superior | |
| **Secundaria** | **44,4** | **43,4** | **45,4** | **1,1** | **Terciario (%) 12/** | **66,7** | **65,3** | **68,1** | **1,1** |
| Pobre | 47,3 | 44,5 | 50,2 | 3,0 | Pobre | 50,1 | 46,0 | 54,1 | 4,1 |
| No pobre | 44,0 | 43,0 | 45,1 | 1,2 | No pobre | 68,7 | 67,3 | 70,0 | 1,0 |
| | | | | | **Condición de acceso a sistema de pensiones 13/** | | | | |
| **Superior 6/** | **30,2** | **29,1** | **31,4** | **2,0** | **Con acceso a sistema de pensiones (%)** | **39,2** | **37,9** | **40,6** | **1,8** |
| Pobre | 8,5 | 7,2 | 10,1 | 8,8 | Pobre | 19,2 | 16,5 | 22,2 | 7,7 |
| No pobre | 33,1 | 31,9 | 34,3 | 1,8 | No pobre | 41,7 | 40,3 | 43,1 | 1,7 |
| **Promedio de años de estudio (en años) 4/** | **9,9** | **9,8** | **10,0** | **0,6** | **Sistema Privado de Pensiones (AFP)** | **24,1** | **23,1** | **25,3** | **2,3** |
| Pobre | 7,6 | 7,3 | 7,8 | 1,7 | Pobre | 14,4 | 12,1 | 17,1 | 8,8 |
| No pobre | 10,2 | 10,1 | 10,3 | 0,6 | No pobre | 25,3 | 24,2 | 26,5 | 2,3 |
| | | | | | **Sistema Nacional de Pensiones Ley 19990** | **13,3** | **12,5** | **14,2** | **3,2** |
| | | | | | Pobre | 4,2 | 3,1 | 5,6 | 15,3 |
| | | | | | No pobre | 14,4 | 13,6 | 15,3 | 3,1 |

1/ Se refiere a la asistencia a educación inicial de la población de 3 a 5 años de edad.
2/ Se refiere a la asistencia a algún grado de educación primaria de la población de 6 a 11 años de edad.
3/ Se refiere a la asistencia a algún año de educación secundaria de la población de 12 a 16 años de edad.
4/ Población de 15 y más años de edad.
5/ Incluye a los que tienen inicial o no tienen nivel de educación alguno.
6/ Incluye superior no universitaria, universitaria y post grado.
7/ Población de 14 y más años de edad.
8/ Comprende empleados y obreros.
9/ Incluye también los trabajadores no remunerados de otros hogares y a practicantes sin remuneración.
10/ Comprende agricultura, pesca y explotación de minas y cantera.
11/ Comprende manufactura y construcción.
12/ Comprende servicios.
13/ Comprende PEA ocupada o desocupada.
14/ Incluye Farmacia o botica, su domicilio, casa de huesero, curandero.

**Fuente: Instituto Nacional de Estadística e Informática-Encuesta Nacional de Hogares.**

## Costa urbana: Niveles de confianza de los indicadores, según condición de pobreza, 2016

### B. Características de los hogares

| Características de los miembros | | | | | Acceso, Equipamiento y condición de tenencia | | | | | Infraestructura e ingreso | | | | |
|---|---|---|---|---|---|---|---|---|---|---|---|---|---|---|
| Variables e Indicadores | Estimación | Intervalo de confianza al 95% | | C.V (%) | Variables e Indicadores | Estimación | Intervalo de confianza al 95% | | C.V (%) | Variables e Indicadores | Estimación | Intervalo de confianza al 95% | | C.V (%) |
| | | Inferior | Superior | | | | Inferior | Superior | | | | Inferior | Superior | |
| **Jefatura de hogar** | | | | | **Acceso del hogar a servicios básicos** | | | | | **Infraestructura física de la vivienda** | | | | |
| **Hombre (%)** | **70,0** | **68,7** | **71,2** | **0,9** | **Hogares con agua por red pública (%)** | **92,7** | **91,3** | **93,9** | **0,7** | **Viviendas con piso de material noble (%) 10/** | **19,3** | **18,0** | **20,8** | **3,7** |
| Pobre | 75,5 | 71,4 | 79,2 | 2,6 | Pobre | 87,7 | 83,3 | 91,1 | 2,2 | Pobre | 2,3 | 1,3 | 3,9 | 27,7 |
| No pobre | 69,3 | 68,0 | 70,7 | 1,0 | No pobre | 93,3 | 92,0 | 94,4 | 0,6 | No pobre | 21,3 | 19,8 | 22,8 | 3,6 |
| **Mujer (%)** | **30,0** | **28,8** | **31,3** | **2,1** | **Hogares con red pública de alcantarillado (%) 4/** | **84,6** | **82,7** | **86,3** | **1,1** | **Viviendas con piso de cemento (%)** | **61,2** | **59,7** | **62,8** | **1,3** |
| Pobre | 24,5 | 20,8 | 28,6 | 8,1 | Pobre | 70,4 | 64,7 | 75,4 | 3,9 | Pobre | 50,7 | 46,3 | 55,1 | 4,4 |
| No pobre | 30,7 | 29,3 | 32,0 | 2,2 | No pobre | 86,2 | 84,4 | 87,8 | 1,0 | No pobre | 62,4 | 60,8 | 64,1 | 1,3 |
| **Estructura demográfica de los hogares** | | | | | | | | | | | | | | |
| **Con miembros menores de 18 años de edad (%)** | **60,9** | **59,5** | **62,4** | **1,2** | **Hogares con energía eléctrica por red pública (%)** | **98,6** | **98,2** | **98,9** | **0,2** | **Viviendas con piso de tierra (%)** | **18,9** | **17,5** | **20,4** | **3,9** |
| Pobre | 81,1 | 77,1 | 84,5 | 2,3 | Pobre | 95,5 | 93,4 | 97,0 | 0,9 | Pobre | 46,7 | 42,2 | 51,1 | 4,9 |
| No pobre | 58,6 | 57,2 | 60,1 | 1,3 | No pobre | 99,0 | 98,6 | 99,2 | 0,2 | No pobre | 15,7 | 14,4 | 17,2 | 4,4 |
| | | | | | **Acceso a las TICs 5/** | | | | | | | | | |
| **Con al menos un(a) niño(a) menor de 12 años (%)** | **28,7** | **27,5** | **29,9** | **2,1** | **Hogares con computadora (%)** | **38,1** | **36,5** | **39,6** | **2,1** | **Viviendas con paredes de material noble (%) 11/** | **64,7** | **62,8** | **66,4** | **1,4** |
| Pobre | 35,3 | 31,5 | 39,3 | 5,6 | Pobre | 10,2 | 7,9 | 13,0 | 12,6 | Pobre | 39,2 | 34,6 | 43,9 | 6,1 |
| No pobre | 28,0 | 26,8 | 29,2 | 2,2 | No pobre | 41,2 | 39,7 | 42,8 | 2,0 | No pobre | 67,5 | 65,7 | 69,3 | 1,3 |
| **Con al menos un(a) adolescente de 12 a 17 años (%)** | **12,2** | **11,3** | **13,1** | **3,6** | **Hogares con teléfono por línea (%)** | **23,8** | **22,3** | **25,3** | **3,2** | **Viviendas con paredes de adobe/tapia (%)** | **24,9** | **23,1** | **26,8** | **3,8** |
| Pobre | 8,5 | 6,4 | 11,1 | 14,0 | Pobre | 5,6 | 3,7 | 8,3 | 20,3 | Pobre | 41,8 | 36,8 | 47,0 | 6,2 |
| No pobre | 12,6 | 11,7 | 13,6 | 3,8 | No pobre | 25,9 | 24,4 | 27,5 | 3,1 | No pobre | 23,0 | 21,3 | 24,8 | 3,9 |
| | | | | | **Combustible que utilizan para cocinar los alimentos** | | | | | | | | | |
| **Con al menos un(a) niño(a) y al menos un(a) adolescente (%)** | **20,0** | **18,9** | **21,2** | **2,8** | **Hogares que cocinan con gas (%) 6/** | **57,0** | **55,1** | **58,8** | **1,6** | **Viviendas con paredes de material precario (%) 12/** | **8,5** | **7,5** | **9,6** | **6,3** |
| Pobre | 37,2 | 33,0 | 41,7 | 6,0 | Pobre | 31,9 | 28,0 | 36,1 | 6,5 | Pobre | 17,8 | 14,3 | 21,9 | 11,0 |
| No pobre | 18,1 | 17,0 | 19,2 | 3,1 | No pobre | 59,8 | 57,9 | 61,6 | 1,6 | No pobre | 7,5 | 6,5 | 8,5 | 6,8 |

Continúa...

# Costa urbana: Niveles de confianza de los indicadores, según condición de pobreza, 2016

## B. Características de los hogares

Conclusión.

| Características de los miembros | | | | | Acceso, Equipamiento y condición de tenencia | | | | | Infraestructura e ingreso | | | | |
|---|---|---|---|---|---|---|---|---|---|---|---|---|---|---|
| Variables e Indicadores | Estimación | Intervalo de confianza al 95% | | C.V (%) | Variables e Indicadores | Estimación | Intervalo de confianza al 95% | | C.V (%) | Variables e Indicadores | Estimación | Intervalo de confianza al 95% | | C.V (%) |
| | | Inferior | Superior | | | | Inferior | Superior | | | | Inferior | Superior | |
| | | | | | **Hogares que cocinan con gas y otro combustible (%) 7/** | **33,1** | **31,5** | **34,7** | **2,5** | | | | | |
| **Promedio de miembros del hogar (Nº de personas)** | **3,8** | **3,8** | **3,9** | **0,0** | Pobre | 45,7 | 41,3 | 50,2 | 4,9 | **Viviendas con techo de concreto (%)** | **44,7** | **42,8** | **46,6** | **2,2** |
| Pobre | 5,1 | 4,9 | 5,3 | 0,0 | No pobre | 31,7 | 30,0 | 33,4 | 2,7 | Pobre | 19,0 | 15,4 | 23,2 | 10,5 |
| No pobre | 3,7 | 3,6 | 3,7 | 0,0 | | | | | | No pobre | 47,6 | 45,7 | 49,5 | 2,0 |
| **Tipos de hogar** | | | | | | | | | | | | | | |
| **Nuclear (%) 1/** | **61,4** | **60,1** | **62,7** | **1,1** | | | | | | | | | | |
| Pobre | 61,6 | 57,3 | 65,7 | 3,5 | **Hogares que cocinan con leña (%)** | **2,4** | **1,9** | **3,0** | **11,7** | **Viviendas con techo de teja, calamina (%)** | **38,2** | **35,9** | **40,4** | **3,0** |
| No pobre | 61,4 | 60,0 | 62,8 | 1,1 | Pobre | 10,3 | 7,7 | 13,8 | 15,0 | Pobre | 61,2 | 55,8 | 66,3 | 4,4 |
| | | | | | No pobre | 1,5 | 1,1 | 2,0 | 15,2 | No pobre | 35,6 | 33,4 | 37,8 | 3,1 |
| **Extendido (%) 2/** | **23,1** | **22,0** | **24,3** | **2,6** | **Hogares que cocinan con otro material (%) 8/** | **4,9** | **4,2** | **5,8** | **8,2** | **Viviendas con techo de material precario (%) 13/** | **17,2** | **15,7** | **18,7** | **4,3** |
| Pobre | 32,5 | 28,8 | 36,3 | 5,9 | Pobre | 10,4 | 7,8 | 13,9 | 14,7 | Pobre | 19,8 | 16,2 | 24,0 | 9,9 |
| No pobre | 22,1 | 20,9 | 23,3 | 2,7 | No pobre | 4,3 | 3,6 | 5,1 | 8,5 | No pobre | 16,9 | 15,4 | 18,4 | 4,4 |
| | | | | | **Condición de tenencia de la vivienda** | | | | | | | | | |
| | | | | | | | | | | **Ingresos y gastos** | | | | |
| **Compuesto (%) 3/** | **1,7** | **1,4** | **2,0** | **9,9** | **Alquilada (%)** | **6,6** | **6,0** | **7,4** | **5,4** | **Ingreso percápita mensual (soles)** | **968,4** | **941,3** | **995,4** | **1,4** |
| Pobre | 1,9 | 1,1 | 3,4 | 29,6 | Pobre | 4,1 | 2,8 | 6,0 | 19,7 | Pobre | 264,0 | 198,6 | 329,4 | 12,6 |
| No pobre | 1,7 | 1,3 | 2,0 | 10,6 | No pobre | 6,9 | 6,2 | 7,7 | 5,5 | No pobre | 970,5 | 943,4 | 997,6 | 1,4 |
| | | | | | **Propia (%) 9/** | **77,9** | **76,5** | **79,2** | **0,9** | **Gasto percápita mensual (soles)** | **770,5** | **752,8** | **788,2** | **1,2** |
| | | | | | Pobre | 77,9 | 74,3 | 81,2 | 2,3 | Pobre | 167,0 | 150,7 | 183,3 | 4,9 |
| | | | | | No pobre | 77,9 | 76,5 | 79,2 | 0,9 | No pobre | 772,3 | 754,6 | 790,1 | 1,2 |

1/ Hogares nucleares son aquellos conformados por el jefe(a) de hogar y su cónyuge con hijos o sin hijos o sólo jefe(a) con hijos(as).
2/ Hogares extendidos son aquellos hogares nucleares más otros parientes.
3/ Hogares compuestos son aquellos hogares nucleares o extendidos más otros no parientes (excluidos los trabajadores domésticos).
4/ Comprende red pública dentro de la vivienda y red pública fuera de la vivienda pero dentro del edificio. En el área rural además incluye pozo séptico.
5/ Se refiere al acceso a las tecnologías de información y comunicaciones.
6/ Incluye gas natural a partir del año 2007.
7/ Además del gas (GLP y Natural) usan leña, carbón, electricidad y Kerosene.
8/ Son hogares que utilizán Carbón o kerosene o más de un combustible contaminante para cocinar los alimentos.
9/ Comprende a la vivienda propia totalmente pagada, propia por invasión, propia comprándola a plazos.
10/ Comprende a las viviendas con piso predominante de parquet o madera pulida, láminas asfálticas, vinilicos o similares, losetas, terrazos o similares.
11/ Comprende a a las viviendas con material predominante en las paredes de ladrillo o bloque de cemento, piedra o sillar con cal o cemento.
12/ Viviendas con paredes que predominan material precario: quincha, piedra con barro, estera, otro material.
13/ Viviendas con techo de material precario: madera, caña o estera con torta de barro, estera, paja, hojas de palmera, otro material.

**Fuente: Instituto Nacional de Estadística e Informática-Encuesta Nacional de Hogares.**

## Costa rural: Niveles de confianza de los indicadores, según condición de pobreza, 2016

### A. Características de la población

| Educación | | | | | Participación en la actividad económica 7/ | | | | | Acceso a la salud | | | | |
|---|---|---|---|---|---|---|---|---|---|---|---|---|---|---|
| Variables e Indicadores | Estimación | Intervalo de confianza al 95% | | C.V (%) | Variables e Indicadores | Estimación | Intervalo de confianza al 95% | | C.V (%) | Variables e Indicadores | Estimación | Intervalo de confianza al 95% | | C.V (%) |
| | | Inferior | Superior | | | | Inferior | Superior | | | | Inferior | Superior | |
| **Tasa de matrícula escolar** | | | | | **Condición de actividad (%)** | | | | | | | | | |
| **De 3 a 5 años de edad (%)** | **82,3** | **76,6** | **86,8** | **3,1** | **PEA** | **71,9** | **70,2** | **73,6** | **1,2** | **Con seguro de salud (%)** | **75,8** | **72,9** | **78,5** | **1,9** |
| Pobre | 81,8 | 72,4 | 88,5 | 5,0 | Pobre | 63,9 | 60,3 | 67,3 | 2,8 | Pobre | 81,7 | 76,7 | 85,8 | 2,8 |
| No pobre | 82,6 | 75,4 | 88,0 | 3,9 | No pobre | 74,7 | 73,2 | 76,2 | 1,0 | No pobre | 73,5 | 70,5 | 76,3 | 2,0 |
| **De 6 a 11 años de edad (%)** | **91,1** | **88,0** | **93,5** | **1,5** | **No PEA** | **28,1** | **26,4** | **29,8** | **3,0** | **Únicamente SIS** | **58,0** | **53,9** | **62,0** | **3,5** |
| Pobre | 88,3 | 82,1 | 92,6 | 3,0 | Pobre | 36,1 | 32,7 | 39,7 | 5,0 | Pobre | 77,0 | 70,8 | 82,2 | 3,8 |
| No pobre | 93,0 | 88,9 | 95,7 | 1,8 | No pobre | 25,3 | 23,8 | 26,8 | 3,0 | No pobre | 50,3 | 46,6 | 54,0 | 3,7 |
| | | | | | **Categoría de ocupación (%)** | | | | | | | | | |
| **De 12 a 16 años de edad (%)** | **84,7** | **80,3** | **88,2** | **2,4** | **Asalariados 8/** | **41,0** | **38,4** | **43,7** | **3,3** | **Únicamente EsSalud** | **17,0** | **14,3** | **20,2** | **8,8** |
| Pobre | 81,1 | 72,7 | 87,4 | 4,6 | Pobre | 36,8 | 32,1 | 41,8 | 6,8 | Pobre | 4,6 | 2,7 | 7,7 | 26,8 |
| No pobre | 86,8 | 82,1 | 90,4 | 2,4 | No pobre | 42,3 | 39,5 | 45,1 | 3,4 | No pobre | 22,1 | 19,0 | 25,5 | 7,5 |
| **Tasa de asistencia escolar** | | | | | | | | | | **Lugar de consulta** | | | | |
| **Educación inicial (%) 1/** | **81,3** | **75,5** | **85,9** | **3,2** | **Trabajador independiente** | **43,0** | **40,6** | **45,4** | **2,9** | **Sector Público** | **27,1** | **25,2** | **29,2** | **3,7** |
| Pobre | 80,4 | 70,7 | 87,5 | 5,3 | Pobre | 46,4 | 41,6 | 51,3 | 5,4 | Pobre | 27,1 | 22,9 | 31,8 | 8,3 |
| No pobre | 81,8 | 74,6 | 87,4 | 4,0 | No pobre | 42,0 | 39,4 | 44,6 | 3,1 | No pobre | 27,1 | 25,1 | 29,2 | 3,9 |
| **Educación primaria (%) 2/** | **90,9** | **87,8** | **93,3** | **1,5** | **Trabajador familiar no remunerado 9/** | **10,7** | **9,1** | **12,6** | **8,3** | **Sector Privado** | **7,9** | **6,8** | **9,2** | **7,6** |
| Pobre | 88,3 | 82,2 | 92,6 | 3,0 | Pobre | 14,2 | 10,6 | 18,8 | 14,5 | Pobre | 3,2 | 1,7 | 6,0 | 32,8 |
| No pobre | 92,7 | 88,6 | 95,4 | 1,8 | No pobre | 9,7 | 8,2 | 11,5 | 8,5 | No pobre | 9,5 | 8,3 | 10,9 | 6,9 |
| | | | | | **Sector económico (%)** | | | | | | | | | |
| **Educación secundaria (%) 3/** | **84,3** | **79,9** | **87,8** | **2,4** | **Primario (%) 10/** | **66,4** | **63,2** | **69,4** | **2,4** | **Otros 14/** | **17,1** | **15,0** | **19,4** | **6,5** |
| Pobre | 81,1 | 72,8 | 87,3 | 4,5 | Pobre | 79,0 | 73,7 | 83,6 | 3,2 | Pobre | 11,3 | 7,7 | 16,2 | 18,9 |
| No pobre | 86,1 | 81,4 | 89,8 | 2,5 | No pobre | 62,6 | 59,3 | 65,9 | 2,7 | No pobre | 19,0 | 16,9 | 21,2 | 5,7 |
| **Nivel de educación alcanzado (%) 4/** | | | | | | | | | | | | | | |
| **Primaria 5/** | **48,5** | **45,7** | **51,2** | **2,9** | **Secundario (%) 11/** | **8,5** | **7,1** | **10,1** | **8,8** | **No buscó atención** | **48,6** | **45,8** | **51,5** | **3,0** |
| Pobre | 58,6 | 53,3 | 63,7 | 4,5 | Pobre | 6,7 | 4,4 | 9,9 | 20,3 | Pobre | 58,7 | 53,3 | 63,9 | 4,6 |
| No pobre | 45,0 | 42,3 | 47,7 | 3,1 | No pobre | 9,1 | 7,5 | 10,9 | 9,3 | No pobre | 45,3 | 42,5 | 48,0 | 3,1 |

Continúa...

# Costa rural: Niveles de confianza de los indicadores, según condición de pobreza, 2016

## A. Características de la población

Conclusión.

| Educación | | | | | Participación en la actividad económica 7/ | | | | |
|---|---|---|---|---|---|---|---|---|---|
| Variables e Indicadores | Estimación | Intervalo de confianza al 95% | | C.V (%) | Variables e Indicadores | Estimación | Intervalo de confianza al 95% | | C.V (%) |
| | | Inferior | Superior | | | | Inferior | Superior | |
| **Secundaria** | **40,2** | **38,0** | **42,5** | **2,9** | **Terciario (%) 12/** | **25,1** | **22,6** | **27,9** | **5,3** |
| Pobre | 37,9 | 33,1 | 43,1 | 6,7 | Pobre | 14,3 | 10,9 | 18,5 | 13,5 |
| No pobre | 41,0 | 38,7 | 43,4 | 2,9 | No pobre | 28,3 | 25,6 | 31,2 | 5,1 |
| | | | | | **Condición de acceso a sistema de pensiones 13/** | | | | |
| **Superior 6/** | **11,3** | **9,9** | **12,9** | **6,9** | **Con acceso a sistema de pensiones (%)** | **24,1** | **21,1** | **27,4** | **6,7** |
| Pobre | 3,4 | 2,2 | 5,2 | 21,7 | Pobre | 8,1 | 5,6 | 11,5 | 18,3 |
| No pobre | 14,0 | 12,4 | 15,8 | 6,2 | No pobre | 28,8 | 25,6 | 32,2 | 5,8 |
| **Promedio de años de estudio (en años) 4/** | **7,4** | **7,2** | **7,7** | **1,7** | **Sistema Privado de Pensiones (AFP)** | **14,3** | **12,3** | **16,7** | **7,8** |
| Pobre | 6,1 | 5,7 | 6,5 | 3,3 | Pobre | 5,3 | 3,3 | 8,4 | 23,8 |
| No pobre | 7,8 | 7,6 | 8,1 | 1,6 | No pobre | 17,0 | 14,8 | 19,4 | 6,9 |
| | | | | | **Sistema Nacional de Pensiones Ley 19990** | **9,0** | **7,4** | **10,8** | **9,4** |
| | | | | | Pobre | 2,3 | 1,3 | 4,0 | 27,8 |
| | | | | | No pobre | 10,9 | 9,1 | 13,0 | 9,1 |

1/ Se refiere a la asistencia a educación inicial de la población de 3 a 5 años de edad.
2/ Se refiere a la asistencia a algún grado de educación primaria de la población de 6 a 11 años de edad.
3/ Se refiere a la asistencia a algún año de educación secundaria de la población de 12 a 16 años de edad.
4/ Población de 15 y más años de edad.
5/ Incluye a los que tienen inicial o no tienen nivel de educación alguno.
6/ Incluye superior no universitaria, universitaria y post grado.
7/ Población de 14 y más años de edad.
8/ Comprende empleados y obreros.
9/ Incluye también los trabajadores no remunerados de otros hogares y a practicantes sin remuneración.
10/ Comprende agricultura, pesca y explotación de minas y cantera.
11/ Comprende manufactura y construcción.
12/ Comprende servicios.
13/ Comprende PEA ocupada o desocupada.
14/ Incluye Farmacia o botica, su domicilio, casa de huesero, curandero.

**Fuente: Instituto Nacional de Estadística e Informática-Encuesta Nacional de Hogares.**

## Costa rural: Niveles de confianza de los indicadores, según condición de pobreza, 2016

### B. Características de los hogares

| Características de los miembros | | | | |
|---|---|---|---|---|
| Variables e Indicadores | Estimación | Intervalo de confianza al 95% Inferior | Intervalo de confianza al 95% Superior | C.V (%) |
| **Jefatura de hogar** | | | | |
| **Hombre (%)** | **82,8** | **80,7** | **84,8** | **1,2** |
| Pobre | 82,7 | 77,5 | 86,9 | 2,9 |
| No pobre | 82,9 | 80,5 | 85,0 | 1,4 |
| **Mujer (%)** | **17,2** | **15,2** | **19,3** | **6,0** |
| Pobre | 17,3 | 13,1 | 22,5 | 13,7 |
| No pobre | 17,1 | 15,0 | 19,5 | 6,5 |
| **Estructura demográfica de los hogares** | | | | |
| **Con miembros menores de 18 años de edad (%)** | **60,1** | **57,0** | **63,0** | **2,5** |
| Pobre | 81,9 | 75,6 | 86,8 | 3,5 |
| No pobre | 54,0 | 50,9 | 57,1 | 2,9 |
| **Con al menos un(a) niño(a) menor de 12 años (%)** | **25,4** | **23,0** | **28,0** | **5,0** |
| Pobre | 31,1 | 26,1 | 36,7 | 8,6 |
| No pobre | 23,8 | 21,3 | 26,5 | 5,6 |
| **Con al menos un(a) adolescente de 12 a 17 años (%)** | **11,1** | **9,5** | **13,0** | **8,0** |
| Pobre | 9,5 | 6,6 | 13,3 | 17,8 |
| No pobre | 11,6 | 9,7 | 13,7 | 8,7 |
| **Con al menos un(a) niño(a) y al menos un(a) adolescente (%)** | **23,5** | **21,0** | **26,3** | **5,7** |
| Pobre | 41,3 | 35,3 | 47,4 | 7,5 |
| No pobre | 18,6 | 16,3 | 21,2 | 6,7 |

| Acceso, Equipamiento y condición de tenencia | | | | |
|---|---|---|---|---|
| Variables e Indicadores | Estimación | Intervalo de confianza al 95% Inferior | Intervalo de confianza al 95% Superior | C.V (%) |
| **Acceso del hogar a servicios básicos** | | | | |
| **Hogares con agua por red pública (%)** | **63,0** | **56,5** | **69,1** | **5,1** |
| Pobre | 65,2 | 53,9 | 75,0 | 8,3 |
| No pobre | 62,4 | 55,7 | 68,7 | 5,3 |
| **Hogares con red pública de alcantarillado (%) 4/** | **17,2** | **13,5** | **21,8** | **12,3** |
| Pobre | 8,8 | 5,2 | 14,4 | 26,1 |
| No pobre | 19,6 | 15,4 | 24,7 | 12,1 |
| **Hogares con energía eléctrica por red pública (%)** | **88,2** | **84,8** | **91,0** | **1,8** |
| Pobre | 86,8 | 79,2 | 91,9 | 3,7 |
| No pobre | 88,6 | 85,0 | 91,5 | 1,8 |
| **Acceso a las TICs 5/** | | | | |
| **Hogares con computadora (%)** | **10,9** | **9,1** | **13,0** | **9,1** |
| Pobre | 1,1 | 0,4 | 3,3 | 56,9 |
| No pobre | 13,6 | 11,6 | 15,9 | 8,0 |
| **Hogares con teléfono por línea (%)** | **2,9** | **2,0** | **4,1** | **19,0** |
| Pobre | 1,4 | 0,5 | 3,8 | 51,5 |
| No pobre | 3,3 | 2,2 | 4,7 | 19,0 |
| **Combustible que utilizan para cocinar los alimentos** | | | | |
| **Hogares que cocinan con gas (%) 6/** | **17,1** | **14,3** | **20,3** | **9,0** |
| Pobre | 3,5 | 1,9 | 6,3 | 30,7 |
| No pobre | 20,9 | 17,7 | 24,5 | 8,3 |

| Infraestructura e ingreso | | | | |
|---|---|---|---|---|
| Variables e Indicadores | Estimación | Intervalo de confianza al 95% Inferior | Intervalo de confianza al 95% Superior | C.V (%) |
| **Infraestructura física de la vivienda** | | | | |
| **Viviendas con piso de material noble (%) 10/** | **2,9** | **2,1** | **3,9** | **15,9** |
| Pobre | - | - | - | - |
| No pobre | 3,7 | 2,7 | 5,0 | 15,6 |
| **Viviendas con piso de cemento (%)** | **41,9** | **37,8** | **46,2** | **5,1** |
| Pobre | 14,1 | 10,1 | 19,4 | 16,7 |
| No pobre | 49,8 | 45,8 | 53,8 | 4,1 |
| **Viviendas con piso de tierra (%)** | **53,8** | **49,2** | **58,2** | **4,3** |
| Pobre | 84,7 | 79,2 | 89,0 | 2,9 |
| No pobre | 45,1 | 40,9 | 49,3 | 4,7 |
| **Viviendas con paredes de material noble (%) 11/** | **19,3** | **16,1** | **23,0** | **9,1** |
| Pobre | 3,9 | 2,1 | 7,2 | 31,3 |
| No pobre | 23,6 | 19,9 | 27,7 | 8,4 |
| **Viviendas con paredes de adobe/tapia (%)** | **63,6** | **58,0** | **68,8** | **4,3** |
| Pobre | 81,4 | 72,6 | 87,8 | 4,7 |
| No pobre | 58,6 | 52,8 | 64,1 | 4,9 |
| **Viviendas con paredes de material precario (%) 12/** | **13,3** | **10,2** | **17,1** | **13,1** |
| Pobre | 14,4 | 8,9 | 22,7 | 24,0 |
| No pobre | 12,9 | 9,9 | 16,6 | 13,1 |

Continúa...

# Costa rural: Niveles de confianza de los indicadores, según condición de pobreza, 2016

## B. Características de los hogares

Conclusión.

| Características de los miembros | | | | | Acceso, Equipamiento y condición de tenencia | | | | | Infraestructura e ingreso | | | | |
|---|---|---|---|---|---|---|---|---|---|---|---|---|---|---|
| Variables e Indicadores | Estimación | Intervalo de confianza al 95% | | C.V (%) | Variables e Indicadores | Estimación | Intervalo de confianza al 95% | | C.V (%) | Variables e Indicadores | Estimación | Intervalo de confianza al 95% | | C.V (%) |
| | | Inferior | Superior | | | | Inferior | Superior | | | | Inferior | Superior | |
| **Promedio de miembros del hogar (Nº de personas)** | **3,7** | **3,6** | **3,9** | **0,0** | **Hogares que cocinan con gas y otro combustible (%) 7/** | **48,7** | **44,9** | **52,6** | **4,0** | **Viviendas con techo de concreto (%)** | **9,5** | **7,3** | **12,2** | **13,2** |
| Pobre | 5,0 | 4,6 | 5,3 | 0,0 | Pobre | 41,5 | 33,9 | 49,6 | 9,7 | Pobre | 1,2 | 0,4 | 3,1 | 50,8 |
| No pobre | 3,4 | 3,3 | 3,5 | 0,0 | No pobre | 50,7 | 46,8 | 54,7 | 3,9 | No pobre | 11,8 | 9,2 | 15,1 | 12,7 |
| **Tipos de hogar** | | | | | | | | | | | | | | |
| **Nuclear (%) 1/** | **63,5** | **61,0** | **66,0** | **2,0** | **Hogares que cocinan con leña (%)** | **21,8** | **18,1** | **26,1** | **9,2** | **Viviendas con techo de teja, calamina (%)** | **68,0** | **62,2** | **73,2** | **4,1** |
| Pobre | 60,3 | 54,1 | 66,2 | 5,1 | Pobre | 44,1 | 35,2 | 53,4 | 10,6 | Pobre | 86,5 | 79,1 | 91,6 | 3,6 |
| No pobre | 64,4 | 61,6 | 67,2 | 2,2 | No pobre | 15,6 | 12,9 | 18,8 | 9,6 | No pobre | 62,7 | 56,8 | 68,4 | 4,7 |
| **Extendido (%) 2/** | **19,0** | **16,8** | **21,5** | **6,3** | **Hogares que cocinan con otro material (%) 8/** | **8,5** | **6,1** | **11,7** | **16,3** | **Viviendas con techo de material precario (%) 13/** | **22,6** | **18,2** | **27,7** | **10,7** |
| Pobre | 30,6 | 24,7 | 37,2 | 10,4 | Pobre | 10,0 | 5,2 | 18,5 | 32,7 | Pobre | 12,3 | 7,4 | 19,7 | 24,9 |
| No pobre | 15,8 | 13,8 | 18,1 | 7,0 | No pobre | 8,1 | 5,8 | 11,1 | 16,3 | No pobre | 25,5 | 20,7 | 30,9 | 10,2 |
| | | | | | **Condición de tenencia de la vivienda** | | | | | **Ingresos y gastos** | | | | |
| **Compuesto (%) 3/** | **1,6** | **1,1** | **2,5** | **21,3** | **Alquilada (%)** | **1,3** | **0,8** | **2,1** | **23,5** | **Ingreso percápita mensual (soles)** | **626,2** | **577,4** | **675,1** | **4,0** |
| Pobre | 2,0 | 0,9 | 4,5 | 41,1 | Pobre | 0,2 | 0,0 | 1,5 | 100,5 | Pobre | 191,5 | 152,1 | 230,9 | 10,4 |
| No pobre | 1,5 | 0,9 | 2,5 | 25,6 | No pobre | 1,6 | 1,0 | 2,6 | 23,3 | No pobre | 654,0 | 607,3 | 700,6 | 3,6 |
| | | | | | **Propia (%) 9/** | **84,2** | **81,2** | **86,9** | **1,7** | **Gasto percápita mensual (soles)** | **481,1** | **455,9** | **506,2** | **2,7** |
| | | | | | Pobre | 88,6 | 82,7 | 92,7 | 2,8 | Pobre | 149,5 | 143,0 | 156,0 | 2,2 |
| | | | | | No pobre | 83,0 | 79,7 | 85,9 | 1,9 | No pobre | 502,2 | 480,6 | 523,8 | 2,2 |

1/ Hogares nucleares son aquellos conformados por el jefe(a) de hogar y su cónyuge con hijos o sin hijos o sólo jefe(a) con hijos(as).
2/ Hogares extendidos son aquellos hogares nucleares más otros parientes.
3/ Hogares compuestos son aquellos hogares nucleares o extendidos más otros no parientes (excluidos los trabajadores domésticos).
4/ Comprende red pública dentro de la vivienda y red pública fuera de la vivienda pero dentro del edificio. En el área rural además incluye pozo séptico.
5/ Se refiere al acceso a las tecnologías de información y comunicaciones.
6/ Incluye gas natural a partir del año 2007.
7/ Además del gas (GLP y Natural) usan leña, carbón, electricidad y Kerosene.
8/ Son hogares que utilizán Carbón o kerosene o más de un combustible contaminante para cocinar los alimentos.
9/ Comprende a la vivienda propia totalmente pagada, propia por invasión, propia comprándola a plazos.
10/ Comprende a las viviendas con piso predominante de parquet o madera pulida, láminas asfálticas, vinilicos o similares, losetas, terrazos o similares.
11/ Comprende a a las viviendas con material predominante en las paredes de ladrillo o bloque de cemento, piedra o sillar con cal o cemento.
12/ Viviendas con paredes que predominan material precario: quincha, piedra con barro, estera, otro material.
13/ Viviendas con techo de material precario: madera, caña o estera con torta de barro, estera, paja, hojas de palmera, otro material.

**Fuente: Instituto Nacional de Estadística e Informática-Encuesta Nacional de Hogares.**

## Sierra: Niveles de confianza de los indicadores, según condición de pobreza, 2016

### A. Características de la población

| Educación | | | | | Participación en la actividad económica 7/ | | | | | Acceso a la salud | | | | |
|---|---|---|---|---|---|---|---|---|---|---|---|---|---|---|
| Variables e Indicadores | Estimación | Intervalo de confianza al 95% | | C.V (%) | Variables e Indicadores | Estimación | Intervalo de confianza al 95% | | C.V (%) | Variables e Indicadores | Estimación | Intervalo de confianza al 95% | | C.V (%) |
| | | Inferior | Superior | | | | Inferior | Superior | | | | Inferior | Superior | |
| **Tasa de matrícula escolar** | | | | | **Condición de actividad (%)** | | | | | | | | | |
| **De 3 a 5 años de edad (%)** | **80,4** | **77,7** | **82,9** | **1,7** | **PEA** | **75,2** | **74,6** | **75,9** | **0,4** | **Con seguro de salud (%)** | **78,7** | **77,8** | **79,6** | **0,6** |
| Pobre | 79,7 | 76,0 | 82,9 | 2,2 | Pobre | 75,5 | 74,2 | 76,7 | 0,8 | Pobre | 86,4 | 85,1 | 87,7 | 0,8 |
| No pobre | 81,0 | 77,1 | 84,4 | 2,3 | No pobre | 75,1 | 74,3 | 75,9 | 0,5 | No pobre | 75,1 | 74,0 | 76,2 | 0,8 |
| **De 6 a 11 años de edad (%)** | **92,3** | **91,3** | **93,2** | **0,5** | **No PEA** | **24,8** | **24,1** | **25,4** | **1,4** | **Únicamente SIS** | **60,9** | **59,7** | **62,1** | **1,0** |
| Pobre | 92,7 | 91,3 | 93,9 | 0,7 | Pobre | 24,5 | 23,3 | 25,8 | 2,6 | Pobre | 83,9 | 82,4 | 85,3 | 0,9 |
| No pobre | 92,0 | 90,6 | 93,2 | 0,7 | No pobre | 24,9 | 24,1 | 25,7 | 1,6 | No pobre | 50,2 | 48,8 | 51,6 | 1,4 |
| | | | | | **Categoría de ocupación (%)** | | | | | | | | | |
| **De 12 a 16 años de edad (%)** | **84,1** | **82,6** | **85,6** | **0,9** | **Asalariados 8/** | **32,0** | **31,1** | **32,9** | **1,5** | **Únicamente EsSalud** | **15,8** | **14,9** | **16,6** | **2,8** |
| Pobre | 77,7 | 74,9 | 80,3 | 1,8 | Pobre | 18,8 | 17,5 | 20,2 | 3,7 | Pobre | 2,4 | 1,9 | 3,0 | 11,5 |
| No pobre | 88,5 | 87,0 | 89,9 | 0,8 | No pobre | 37,3 | 36,2 | 38,3 | 1,5 | No pobre | 22,0 | 20,9 | 23,1 | 2,6 |
| **Tasa de asistencia escolar** | | | | | | | | | | **Lugar de consulta** | | | | |
| **Educación inicial (%) 1/** | **78,6** | **75,7** | **81,2** | **1,8** | **Trabajador independiente** | **43,7** | **42,9** | **44,5** | **0,9** | **Sector Público** | **27,7** | **26,8** | **28,6** | **1,7** |
| Pobre | 77,9 | 74,2 | 81,2 | 2,3 | Pobre | 48,9 | 47,6 | 50,2 | 1,4 | Pobre | 30,2 | 28,6 | 31,8 | 2,8 |
| No pobre | 79,1 | 75,0 | 82,7 | 2,5 | No pobre | 41,6 | 40,7 | 42,5 | 1,1 | No pobre | 26,7 | 25,7 | 27,7 | 1,9 |
| **Educación primaria (%) 2/** | **92.1** | **91.1** | **93,0** | **0,5** | **Trabajador familiar no remunerado 9/** | **19,5** | **18,9** | **20,2** | **1,8** | **Sector Privado** | **4,4** | **4,1** | **4,8** | **3,8** |
| Pobre | 92,4 | 91,0 | 93,7 | 0,7 | Pobre | 30,2 | 28,9 | 31,6 | 2,3 | Pobre | 1,2 | 0,9 | 1,5 | 12,6 |
| No pobre | 91,9 | 90,5 | 93,2 | 0,7 | No pobre | 15,3 | 14,6 | 16,0 | 2,4 | No pobre | 5,9 | 5,4 | 6,3 | 3,9 |
| | | | | | **Sector económico (%)** | | | | | | | | | |
| **Educación secundaria (%) 3/** | **83,8** | **82,2** | **85,3** | **0,9** | **Primario (%) 10/** | **49,1** | **47,8** | **50,4** | **1,3** | **Otros 14/** | **19,3** | **18,5** | **20,2** | **2,3** |
| Pobre | 77,2 | 74,4 | 79,8 | 1,8 | Pobre | 74,7 | 72,8 | 76,4 | 1,2 | Pobre | 11,6 | 10,4 | 12,9 | 5,4 |
| No pobre | 88,3 | 86,7 | 89,7 | 0,9 | No pobre | 38,9 | 37,5 | 40,3 | 1,8 | No pobre | 22,7 | 21,6 | 23,8 | 2,4 |
| **Nivel de educación alcanzado (%) 4/** | | | | | | | | | | | | | | |
| **Primaria 5/** | **41,2** | **40,2** | **42,1** | **1,2** | **Secundario (%) 11/** | **11,4** | **10,7** | **12,1** | **3,0** | **No buscó atención** | **49,4** | **48,4** | **50,5** | **1,1** |
| Pobre | 61,0 | 59,4 | 62,5 | 1,3 | Pobre | 10,2 | 9,0 | 11,5 | 6,1 | Pobre | 57,4 | 55,7 | 59,2 | 1,6 |
| No pobre | 33,6 | 32,6 | 34,5 | 1,5 | No pobre | 11,9 | 11,2 | 12,6 | 3,1 | No pobre | 46,0 | 44,8 | 47,2 | 1,3 |

Continúa...

# Sierra: Niveles de confianza de los indicadores, según condición de pobreza, 2016

## A. Características de la población

Conclusión.

| Educación | | | | | Participación en la actividad económica 7/ | | | | |
|---|---|---|---|---|---|---|---|---|---|
| Variables e Indicadores | Estimación | Intervalo de confianza al 95% | | C.V (%) | Variables e Indicadores | Estimación | Intervalo de confianza al 95% | | C.V (%) |
| | | Inferior | Superior | | | | Inferior | Superior | |
| **Secundaria** | **35,7** | **34,8** | **36,5** | **1,2** | **Terciario (%) 12/** | **39,5** | **38,3** | **40,7** | **1,6** |
| Pobre | 33,9 | 32,5 | 35,3 | 2,1 | Pobre | 15,1 | 13,8 | 16,5 | 4,6 |
| No pobre | 36,4 | 35,4 | 37,3 | 1,4 | No pobre | 49,2 | 47,9 | 50,6 | 1,4 |
| | | | | | **Condición de acceso a sistema de pensiones 13/** | | | | |
| **Superior no universitaria** | **9,9** | **9,3** | **10,4** | **2,8** | **Con acceso a sistema de pensiones (%)** | **21,9** | **21,0** | **22,8** | **2,1** |
| Pobre | 3,1 | 2,6 | 3,6 | 7,9 | Pobre | 6,4 | 5,7 | 7,3 | 6,4 |
| No pobre | 12,5 | 11,8 | 13,1 | 2,7 | No pobre | 28,0 | 26,9 | 29,1 | 2,0 |
| **Superior universitaria 6/** | **13,3** | **12,6** | **14,0** | **2,8** | **Sistema Privado de Pensiones (AFP)** | **12,9** | **12,2** | **13,6** | **2,6** |
| Pobre | 2,1 | 1,6 | 2,7 | 13,3 | Pobre | 4,5 | 3,8 | 5,2 | 7,7 |
| No pobre | 17,6 | 16,7 | 18,5 | 2,7 | No pobre | 16,2 | 15,4 | 17,1 | 2,7 |
| **Promedio de años de estudio (en años) 4/** | **8,5** | **8,3** | **8,6** | **0,7** | **Sistema Nacional de Pensiones Ley 19990** | **0,7** | **0,6** | **0,9** | **10,9** |
| Pobre | 6,1 | 5,9 | 6,2 | 1,2 | Pobre | 0,1 | 0,1 | 0,3 | 31,5 |
| No pobre | 9,3 | 9,1 | 9,4 | 0,7 | No pobre | 1,0 | 0,8 | 1,2 | 11,4 |

1/ Se refiere a la asistencia a educación inicial de la población de 3 a 5 años de edad.
2/ Se refiere a la asistencia a algún grado de educación primaria de la población de 6 a 11 años de edad.
3/ Se refiere a la asistencia a algún año de educación secundaria de la población de 12 a 16 años de edad.
4/ Población de 15 y más años de edad.
5/ Incluye a los que tienen inicial o no tienen nivel de educación alguno.
6/ Incluye post grado.
7/ Población de 14 y más años de edad.
8/ Comprende empleados y obreros.
9/ Incluye también los trabajadores no remunerados de otros hogares y a practicantes sin remuneración.
10/ Comprende agricultura, pesca y explotación de minas y cantera.
11/ Comprende manufactura y construcción.
12/ Comprende servicios.
13/ Comprende PEA ocupada o desocupada.
14/ Incluye Farmacia o botica, su domicilio, casa de huesero, curandero.

**Fuente: Instituto Nacional de Estadística e Informática-Encuesta Nacional de Hogares.**

## Sierra: Niveles de confianza de los indicadores, según condición de pobreza, 2016

### B. Características de los hogares

| Características de los miembros | | | | | Acceso, Equipamiento y condición de tenencia | | | | | Infraestructura e ingreso | | | | |
|---|---|---|---|---|---|---|---|---|---|---|---|---|---|---|
| Variables e Indicadores | Estimación | Intervalo de confianza al 95% | | C.V (%) | Variables e Indicadores | Estimación | Intervalo de confianza al 95% | | C.V (%) | Variables e Indicadores | Estimación | Intervalo de confianza al 95% | | C.V (%) |
| | | Inferior | Superior | | | | Inferior | Superior | | | | Inferior | Superior | |
| **Jefatura de hogar** | | | | | **Acceso del hogar a servicios básicos** | | | | | **Infraestructura física de la vivienda** | | | | |
| **Hombre (%)** | **73,7** | **72,7** | **74,6** | **0,7** | **Hogares con agua por red pública (%)** | **84,7** | **83,2** | **86,0** | **0,9** | **Viviendas con piso de material noble (%) 10/** | **7,3** | **6,6** | **8,0** | **4,7** |
| Pobre | 78,4 | 76,7 | 80,0 | 1,1 | Pobre | 75,2 | 72,4 | 77,7 | 1,8 | Pobre | 0,2 | 0,1 | 0,4 | 36,1 |
| No pobre | 71,9 | 70,8 | 73,1 | 0,8 | No pobre | 88,1 | 86,7 | 89,4 | 0,8 | No pobre | 9,8 | 9,0 | 10,8 | 4,7 |
| **Mujer (%)** | **26,3** | **25,4** | **27,3** | **1,9** | **Hogares con red pública de alcantarillado (%) 4/** | **52,3** | **50,7** | **54,0** | **1,6** | **Viviendas con piso de cemento (%)** | **32,2** | **30,9** | **33,6** | **2,1** |
| Pobre | 21,6 | 20,0 | 23,3 | 3,8 | Pobre | 26,5 | 24,0 | 29,1 | 4,9 | Pobre | 12,9 | 11,3 | 14,7 | 6,6 |
| No pobre | 28,1 | 26,9 | 29,2 | 2,1 | No pobre | 61,8 | 60,0 | 63,6 | 1,5 | No pobre | 39,3 | 37,7 | 40,9 | 2,0 |
| **Estructura demográfica de los hogares** | | | | | | | | | | | | | | |
| **Con miembros menores de 18 años de edad (%)** | **57,0** | **55,9** | **58,1** | **1,0** | **Hogares con energía eléctrica por red pública (%)** | **90,6** | **89,7** | **91,5** | **0,5** | **Viviendas con piso de tierra (%)** | **50,5** | **49,1** | **51,9** | **1,4** |
| Pobre | 69,6 | 67,7 | 71,4 | 1,4 | Pobre | 82,0 | 79,7 | 84,0 | 1,3 | Pobre | 79,8 | 77,6 | 81,9 | 1,4 |
| No pobre | 52,4 | 51,1 | 53,8 | 1,3 | No pobre | 93,8 | 93,0 | 94,5 | 0,4 | No pobre | 39,8 | 38,3 | 41,3 | 1,9 |
| | | | | | **Acceso a las TICs 5/** | | | | | | | | | |
| **Con al menos un(a) niño(a) menor de 12 años (%)** | **23,5** | **22,6** | **24,5** | **2,0** | **Hogares con computadora (%)** | **22,0** | **21,0** | **23,1** | **2,4** | **Viviendas con paredes de material noble (%) 11/** | **27,7** | **26,5** | **29,0** | **2,3** |
| Pobre | 25,0 | 23,3 | 26,7 | 3,5 | Pobre | 2,0 | 1,5 | 2,8 | 15,9 | Pobre | 6,5 | 5,4 | 7,8 | 9,4 |
| No pobre | 23,0 | 21,9 | 24,1 | 2,5 | No pobre | 29,3 | 28,1 | 30,6 | 2,2 | No pobre | 35,5 | 34,0 | 37,0 | 2,1 |
| **Con al menos un(a) adolescente de 12 a 17 años (%)** | **12,9** | **12,2** | **13,6** | **2,8** | **Hogares con teléfono por línea (%)** | **8,1** | **7,5** | **8,8** | **4,2** | **Viviendas con paredes de adobe/tapia (%)** | **68,0** | **66,6** | **69,4** | **1,1** |
| Pobre | 11,3 | 10,2 | 12,6 | 5,3 | Pobre | 0,6 | 0,3 | 1,0 | 29,5 | Pobre | 88,0 | 86,3 | 89,6 | 1,0 |
| No pobre | 13,5 | 12,7 | 14,4 | 3,2 | No pobre | 10,9 | 10,0 | 11,8 | 4,2 | No pobre | 60,7 | 59,1 | 62,3 | 1,4 |
| | | | | | **Combustible que utilizan para cocinar los alimentos** | | | | | | | | | |
| **Con al menos un(a) niño(a) y al menos un(a) adolescente (%)** | **20,6** | **19,7** | **21,5** | **2,2** | **Hogares que cocinan con gas (%) 6/** | **29,2** | **27,9** | **30,5** | **2,3** | **Viviendas con paredes de material precario (%) 12/** | **3,5** | **2,9** | **4,2** | **9,7** |
| Pobre | 33,3 | 31,5 | 35,1 | 2,8 | Pobre | 6,2 | 5,0 | 7,5 | 10,5 | Pobre | 4,8 | 3,8 | 6,1 | 12,0 |
| No pobre | 15,9 | 15,0 | 16,9 | 3,0 | No pobre | 37,6 | 36,0 | 39,2 | 2,2 | No pobre | 3,0 | 2,3 | 3,7 | 11,8 |

Continúa...

# Sierra: Niveles de confianza de los indicadores, según condición de pobreza, 2016

## B. Características de los hogares

Conclusión.

| Características de los miembros | | | | | Acceso, Equipamiento y condición de tenencia | | | | | Infraestructura e ingreso | | | | |
|---|---|---|---|---|---|---|---|---|---|---|---|---|---|---|
| Variables e Indicadores | Estimación | Intervalo de confianza al 95% | | C.V (%) | Variables e Indicadores | Estimación | Intervalo de confianza al 95% | | C.V (%) | Variables e Indicadores | Estimación | Intervalo de confianza al 95% | | C.V (%) |
| | | Inferior | Superior | | | | Inferior | Superior | | | | Inferior | Superior | |
| | | | | | Hogares que cocinan con gas y otro combustible | | | | | | | | | |
| **Promedio de miembros del hogar (Nº de personas)** | **3,5** | **3,5** | **3,5** | **0,0** | (%) 7/ | **44,7** | **43,3** | **46,0** | **1,6** | **Viviendas con techo de concreto (%)** | **21,0** | **19,9** | **22,1** | **2,6** |
| Pobre | 4,2 | 4,1 | 4,2 | 0,0 | Pobre | 48,0 | 45,6 | 50,4 | 2,6 | Pobre | 3,5 | 2,7 | 4,6 | 13,7 |
| No pobre | 3,3 | 3,2 | 3,3 | 0,0 | No pobre | 43,5 | 42,0 | 45,0 | 1,8 | No pobre | 27,4 | 26,1 | 28,8 | 2,5 |
| **Tipos de hogar** | | | | | | | | | | | | | | |
| **Nuclear (%) 1/** | **66,2** | **65,1** | **67,2** | **0,8** | **Hogares que cocinan con leña (%)** | **17,3** | **16,3** | **18,4** | **3,1** | **Viviendas con techo de teja, calamina (%)** | **72,9** | **71,6** | **74,1** | **0,9** |
| Pobre | 69,8 | 67,9 | 71,6 | 1,4 | Pobre | 31,5 | 29,1 | 34,0 | 3,9 | Pobre | 88,0 | 86,4 | 89,5 | 0,9 |
| No pobre | 64,8 | 63,6 | 66,1 | 1,0 | No pobre | 12,2 | 11,3 | 13,1 | 3,7 | No pobre | 67,3 | 65,9 | 68,7 | 1,1 |
| **Extendido (%) 2/** | **14,8** | **14,0** | **15,6** | **2,7** | **Hogares que cocinan con otro material (%) 8/** | **7,6** | **6,8** | **8,4** | **5,4** | **Viviendas con techo de material precario (%) 13/** | **6,1** | **5,5** | **6,8** | **5,7** |
| Pobre | 18,1 | 16,6 | 19,8 | 4,5 | Pobre | 13,8 | 12,1 | 15,6 | 6,4 | Pobre | 8,5 | 7,2 | 9,9 | 7,9 |
| No pobre | 13,5 | 12,7 | 14,4 | 3,3 | No pobre | 5,3 | 4,7 | 6,1 | 6,5 | No pobre | 5,3 | 4,6 | 6,0 | 6,6 |
| | | | | | **Condición de tenencia de la vivienda** | | | | | **Ingresos y gastos** | | | | |
| **Compuesto (%) 3/** | **0,8** | **0,7** | **1,0** | **10,6** | **Alquilada (%)** | **6,5** | **5,9** | **7,2** | **5,0** | **Ingreso percápita mensual (soles)** | **731,0** | **706,4** | **755,5** | **1,7** |
| Pobre | 0,8 | 0,5 | 1,1 | 21,5 | Pobre | 3,9 | 2,9 | 5,1 | 14,3 | Pobre | 217,1 | 197,3 | 236,9 | 4,7 |
| No pobre | 0,9 | 0,7 | 1,1 | 12,2 | No pobre | 7,5 | 6,8 | 8,3 | 5,0 | No pobre | 777,5 | 752,7 | 802,4 | 1,6 |
| | | | | | **Propia (%) 9/** | **77,8** | **76,7** | **78,8** | **0,7** | **Gasto percápita mensual (soles)** | **573,1** | **558,4** | **587,9** | **1,3** |
| | | | | | Pobre | 81,8 | 80,1 | 83,5 | 1,1 | Pobre | 166,2 | 163,1 | 169,4 | 1,0 |
| | | | | | No pobre | 76,3 | 75,1 | 77,4 | 0,8 | No pobre | 610,0 | 595,6 | 624,4 | 1,2 |

1/ Hogares nucleares son aquellos conformados por el jefe(a) de hogar y su cónyuge con hijos o sin hijos o sólo jefe(a) con hijos(as).
2/ Hogares extendidos son aquellos hogares nucleares más otros parientes.
3/ Hogares compuestos son aquellos hogares nucleares o extendidos más otros no parientes (excluidos los trabajadores domésticos).
4/ Comprende red pública dentro de la vivienda y red pública fuera de la vivienda pero dentro del edificio. En el área rural además incluye pozo séptico.
5/ Se refiere al acceso a las tecnologías de información y comunicaciones.
6/ Incluye gas natural a partir del año 2007.
7/ Además del gas (GLP y Natural) usan leña, carbón, electricidad y Kerosene.
8/ Son hogares que utilizán Carbón o kerosene o más de un combustible contaminante para cocinar los alimentos.
9/ Comprende a la vivienda propia totalmente pagada, propia por invasión, propia comprándola a plazos.
10/ Comprende a las viviendas con piso predominante de parquet o madera pulida, láminas asfálticas, vinilicos o similares, losetas, terrazos o similares.
11/ Comprende a a las viviendas con material predominante en las paredes de ladrillo o bloque de cemento, piedra o sillar con cal o cemento.
12/ Viviendas con paredes que predominan material precario: quincha, piedra con barro, estera, otro material.
13/ Viviendas con techo de material precario: madera, caña o estera con torta de barro, estera, paja, hojas de palmera, otro material.

**Fuente: Instituto Nacional de Estadística e Informática-Encuesta Nacional de Hogares.**

## Sierra urbana: Niveles de confianza de los indicadores, según condición de pobreza, 2016

### A. Características de la población

| Educación | | | | | Participación en la actividad económica 7/ | | | | | Acceso a la salud | | | | |
|---|---|---|---|---|---|---|---|---|---|---|---|---|---|---|
| Variables e Indicadores | Estimación | Intervalo de confianza al 95% | | C.V (%) | Variables e Indicadores | Estimación | Intervalo de confianza al 95% | | C.V (%) | Variables e Indicadores | Estimación | Intervalo de confianza al 95% | | C.V (%) |
| | | Inferior | Superior | | | | Inferior | Superior | | | | Inferior | Superior | |
| **Tasa de matrícula escolar** | | | | | **Condición de actividad (%)** | | | | | | | | | |
| **De 3 a 5 años de edad (%)** | **78,3** | **73,6** | **82,3** | **2,9** | **PEA** | **71,0** | **70,0** | **72,0** | **0,7** | **Con seguro de salud (%)** | **72,4** | **70,9** | **73,8** | **1,0** |
| Pobre | 76,4 | 67,6 | 83,3 | 5,3 | Pobre | 67,7 | 64,9 | 70,4 | 2,1 | Pobre | 80,9 | 77,3 | 84,0 | 2,1 |
| No pobre | 78,8 | 73,5 | 83,4 | 3,2 | No pobre | 71,5 | 70,5 | 72,6 | 0,8 | No pobre | 70,7 | 69,0 | 72,2 | 1,1 |
| **De 6 a 11 años de edad (%)** | **92,8** | **91,1** | **94,2** | **0,8** | **No PEA** | **29,0** | **28,0** | **30,0** | **1,8** | **Únicamente SIS** | **42,8** | **40,8** | **44,8** | **2,4** |
| Pobre | 95,4 | 91,7 | 97,5 | 1,5 | Pobre | 32,3 | 29,6 | 35,1 | 4,4 | Pobre | 75,6 | 71,6 | 79,2 | 2,6 |
| No pobre | 92,0 | 89,9 | 93,6 | 1,0 | No pobre | 28,5 | 27,4 | 29,5 | 1,9 | No pobre | 36,1 | 34,3 | 38,0 | 2,6 |
| | | | | | **Categoría de ocupación (%)** | | | | | | | | | |
| **De 12 a 16 años de edad (%)** | **90,2** | **88,3** | **91,9** | **1,0** | **Asalariados 8/** | **46,2** | **44,6** | **47,7** | **1,7** | **Únicamente EsSalud** | **26,0** | **24,4** | **27,6** | **3,1** |
| Pobre | 85,0 | 78,9 | 89,5 | 3,2 | Pobre | 32,9 | 29,1 | 37,0 | 6,1 | Pobre | 4,9 | 3,5 | 6,8 | 17,3 |
| No pobre | 91,8 | 89,9 | 93,4 | 1,0 | No pobre | 48,3 | 46,7 | 49,9 | 1,7 | No pobre | 30,3 | 28,6 | 32,0 | 2,8 |
| **Tasa de asistencia escolar** | | | | | | | | | | **Lugar de consulta** | | | | |
| **Educación inicial (%) 1/** | **76,5** | **71,6** | **80,7** | **3,0** | **Trabajador independiente** | **36,8** | **35,5** | **38,0** | **1,7** | **Sector Público** | **24,0** | **22,7** | **25,2** | **2,7** |
| Pobre | 74,9 | 66,1 | 82,0 | 5,4 | Pobre | 45,0 | 41,6 | 48,3 | 3,8 | Pobre | 26,1 | 22,8 | 29,6 | 6,7 |
| No pobre | 76,9 | 71,3 | 81,7 | 3,5 | No pobre | 35,4 | 34,2 | 36,7 | 1,8 | No pobre | 23,5 | 22,2 | 24,9 | 2,9 |
| **Educación primaria (%) 2/** | **92,7** | **91,0** | **94,1** | **0,8** | **Trabajador familiar no remunerado 9/** | **10,8** | **9,8** | **11,8** | **4,6** | **Sector Privado** | **6,1** | **5,6** | **6,7** | **4,8** |
| Pobre | 94,8 | 91,2 | 97,0 | 1,5 | Pobre | 18,7 | 15,9 | 21,9 | 8,3 | Pobre | 1,9 | 1,3 | 3,0 | 21,7 |
| No pobre | 92,0 | 89,9 | 93,6 | 1,0 | No pobre | 9,5 | 8,6 | 10,5 | 5,2 | No pobre | 7,0 | 6,3 | 7,7 | 4,8 |
| | | | | | **Sector económico (%)** | | | | | | | | | |
| **Educación secundaria (%) 3/** | **90,2** | **88,2** | **91,8** | **1,0** | **Primario (%) 10/** | **21,0** | **19,2** | **23,0** | **4,6** | **Otros 14/** | **26,5** | **25,0** | **27,9** | **2,8** |
| Pobre | 84,8 | 78,6 | 89,4 | 3,2 | Pobre | 45,4 | 40,1 | 50,8 | 6,0 | Pobre | 20,2 | 17,1 | 23,7 | 8,4 |
| No pobre | 91,8 | 89,9 | 93,4 | 1,0 | No pobre | 17,0 | 15,5 | 18,8 | 5,0 | No pobre | 27,7 | 26,2 | 29,2 | 2,8 |
| **Nivel de educación alcanzado (%) 4/** | | | | | | | | | | | | | | |
| **Primaria 5/** | **25,3** | **24,1** | **26,6** | **2,5** | **Secundario (%) 11/** | **15,4** | **14,3** | **16,6** | **3,8** | **No buscó atención** | **44,7** | **43,1** | **46,3** | **1,8** |
| Pobre | 46,1 | 42,9 | 49,4 | 3,6 | Pobre | 19,7 | 16,1 | 23,8 | 10,0 | Pobre | 52,3 | 48,3 | 56,3 | 3,9 |
| No pobre | 21,8 | 20,7 | 23,0 | 2,7 | No pobre | 14,7 | 13,6 | 15,8 | 3,8 | No pobre | 43,2 | 41,5 | 44,8 | 2,0 |

Continúa...

# Sierra urbana: Niveles de confianza de los indicadores, según condición de pobreza, 2016

## A. Características de la población

Conclusión.

| Educación | | | | | Participación en la actividad económica 7/ | | | | |
|---|---|---|---|---|---|---|---|---|---|
| Variables e Indicadores | Estimación | Intervalo de confianza al 95% | | C.V (%) | Variables e Indicadores | Estimación | Intervalo de confianza al 95% | | C.V (%) |
| | | Inferior | Superior | | | | Inferior | Superior | |
| **Secundaria** | **38,4** | **37,1** | **39,7** | **1,7** | **Terciario (%) 12/** | **63,6** | **61,5** | **65,6** | **1,6** |
| Pobre | 43,6 | 40,5 | 46,7 | 3,6 | Pobre | 34,9 | 30,6 | 39,5 | 6,5 |
| No pobre | 37,5 | 36,2 | 38,9 | 1,8 | No pobre | 68,3 | 66,4 | 70,1 | 1,4 |
| | | | | | **Condición de acceso a sistema de pensiones 13/** | | | | |
| **Superior 6/** | **36,3** | **34,7** | **37,9** | **2,3** | **Con acceso a sistema de pensiones (%)** | **34,8** | **33,1** | **36,4** | **2,4** |
| Pobre | 10,3 | 8,2 | 12,8 | 11,3 | Pobre | 12,3 | 10,0 | 15,1 | 10,5 |
| No pobre | 40,7 | 39,1 | 42,3 | 2,0 | No pobre | 38,5 | 36,8 | 40,1 | 2,2 |
| **Promedio de años de estudio (en años) 4/** | **10,1** | **10,0** | **10,3** | **0,8** | **Sistema Privado de Pensiones (AFP)** | **20,3** | **19,1** | **21,5** | **3,0** |
| Pobre | 7,4 | 7,1 | 7,7 | 2,2 | Pobre | 8,4 | 6,5 | 10,7 | 12,6 |
| No pobre | 10,6 | 10,4 | 10,7 | 0,8 | No pobre | 22,2 | 21,0 | 23,5 | 3,0 |
| | | | | | **Sistema Nacional de Pensiones Ley 19990** | **12,2** | **11,3** | **13,2** | **4,0** |
| | | | | | Pobre | 3,4 | 2,2 | 5,2 | 21,9 |
| | | | | | No pobre | 13,7 | 12,7 | 14,8 | 3,9 |

1/ Se refiere a la asistencia a educación inicial de la población de 3 a 5 años de edad.
2/ Se refiere a la asistencia a algún grado de educación primaria de la población de 6 a 11 años de edad.
3/ Se refiere a la asistencia a algún año de educación secundaria de la población de 12 a 16 años de edad.
4/ Población de 15 y más años de edad.
5/ Incluye a los que tienen inicial o no tienen nivel de educación alguno.
6/ Incluye superior no universitaria, universitaria y post grado.
7/ Población de 14 y más años de edad.
8/ Comprende empleados y obreros.
9/ Incluye también los trabajadores no remunerados de otros hogares y a practicantes sin remuneración.
10/ Comprende agricultura, pesca y explotación de minas y cantera.
11/ Comprende manufactura y construcción.
12/ Comprende servicios.
13/ Comprende PEA ocupada o desocupada.
14/ Incluye Farmacia o botica, su domicilio, casa de huesero, curandero.

**Fuente: Instituto Nacional de Estadística e Informática-Encuesta Nacional de Hogares.**

## Sierra urbana: Niveles de confianza de los indicadores, según condición de pobreza, 2016

### B. Características de los hogares

| Características de los miembros | | | | | Acceso, Equipamiento y condición de tenencia | | | | | Infraestructura e ingreso | | | | |
|---|---|---|---|---|---|---|---|---|---|---|---|---|---|---|
| Variables e Indicadores | Estimación | Intervalo de confianza al 95% | | C.V (%) | Variables e Indicadores | Estimación | Intervalo de confianza al 95% | | C.V (%) | Variables e Indicadores | Estimación | Intervalo de confianza al 95% | | C.V (%) |
| | | Inferior | Superior | | | | Inferior | Superior | | | | Inferior | Superior | |
| **Jefatura de hogar** | | | | | **Acceso del hogar a servicios básicos** | | | | | **Infraestructura física de la vivienda** | | | | |
| **Hombre (%)** | **71,4** | **69,8** | **73,0** | **1,1** | **Hogares con agua por red pública (%)** | **95,0** | **93,1** | **96,4** | **0,9** | **Viviendas con piso de material noble (%) 10/** | **13,7** | **12,4** | **15,1** | **5,0** |
| Pobre | 74,8 | 70,5 | 78,6 | 2,8 | Pobre | 92,6 | 86,8 | 96,0 | 2,4 | Pobre | 0,6 | 0,3 | 1,4 | 43,0 |
| No pobre | 70,8 | 69,1 | 72,5 | 1,2 | No pobre | 95,4 | 93,7 | 96,7 | 0,8 | No pobre | 15,8 | 14,4 | 17,4 | 4,9 |
| **Mujer (%)** | **28,6** | **27,0** | **30,2** | **2,8** | **Hogares con red pública de alcantarillado (%) 4/** | **84,5** | **81,9** | **86,7** | **1,4** | **Viviendas con piso de cemento (%)** | **50,4** | **48,1** | **52,7** | **2,3** |
| Pobre | 25,2 | 21,4 | 29,5 | 8,2 | Pobre | 70,2 | 63,9 | 75,7 | 4,3 | Pobre | 30,6 | 25,8 | 35,9 | 8,5 |
| No pobre | 29,2 | 27,5 | 30,9 | 3,0 | No pobre | 86,8 | 84,3 | 88,9 | 1,3 | No pobre | 53,6 | 51,3 | 55,9 | 2,2 |
| **Estructura demográfica de los hogares** | | | | | | | | | | | | | | |
| **Con miembros menores de 18 años de edad (%)** | **58,0** | **56,3** | **59,8** | **1,5** | **Hogares con energía eléctrica por red pública (%)** | **98,4** | **97,9** | **98,8** | **0,2** | **Viviendas con piso de tierra (%)** | **22,5** | **20,5** | **24,5** | **4,6** |
| Pobre | 72,9 | 68,2 | 77,1 | 3,1 | Pobre | 95,3 | 92,9 | 96,9 | 1,1 | Pobre | 53,4 | 47,4 | 59,3 | 5,7 |
| No pobre | 55,6 | 53,7 | 57,5 | 1,7 | No pobre | 98,9 | 98,4 | 99,3 | 0,2 | No pobre | 17,4 | 15,7 | 19,2 | 5,2 |
| | | | | | **Acceso a las TICs 5/** | | | | | | | | | |
| **Con al menos un(a) niño(a) menor de 12 años (%)** | **25,9** | **24,4** | **27,4** | **3,0** | **Hogares con computadora (%)** | **37,9** | **35,9** | **39,8** | **2,6** | **Viviendas con paredes de material noble (%) 11/** | **49,4** | **47,0** | **51,8** | **2,5** |
| Pobre | 25,7 | 21,8 | 30,0 | 8,2 | Pobre | 5,0 | 3,3 | 7,7 | 21,6 | Pobre | 18,4 | 14,6 | 23,1 | 11,7 |
| No pobre | 25,9 | 24,3 | 27,6 | 3,2 | No pobre | 43,2 | 41,3 | 45,2 | 2,3 | No pobre | 54,5 | 52,1 | 56,8 | 2,2 |
| **Con al menos un(a) adolescente de 12 a 17 años (%)** | **13,8** | **12,7** | **15,1** | **4,3** | **Hogares con teléfono por línea (%)** | **15,1** | **13,8** | **16,5** | **4,6** | **Viviendas con paredes de adobe/tapia (%)** | **48,3** | **45,8** | **50,8** | **2,6** |
| Pobre | 13,0 | 10,2 | 16,5 | 12,1 | Pobre | 1,2 | 0,5 | 3,0 | 45,3 | Pobre | 80,6 | 75,8 | 84,5 | 2,8 |
| No pobre | 14,0 | 12,8 | 15,3 | 4,5 | No pobre | 17,3 | 15,9 | 18,9 | 4,5 | No pobre | 43,1 | 40,7 | 45,5 | 2,9 |
| | | | | | **Combustible que utilizan para cocinar los alimentos** | | | | | | | | | |
| **Con al menos un(a) niño(a) y al menos un(a) adolescente (%)** | **18,3** | **17,0** | **19,7** | **3,8** | **Hogares que cocinan con gas (%) 6/** | **52,0** | **49,7** | **54,3** | **2,3** | **Viviendas con paredes de material precario (%) 12/** | **1,6** | **1,0** | **2,6** | **23,7** |
| Pobre | 34,2 | 30,1 | 38,5 | 6,3 | Pobre | 19,5 | 15,7 | 24,0 | 10,9 | Pobre | 0,8 | 0,3 | 2,0 | 45,8 |
| No pobre | 15,8 | 14,4 | 17,2 | 4,4 | No pobre | 57,3 | 55,0 | 59,5 | 2,0 | No pobre | 1,8 | 1,1 | 2,9 | 24,5 |

Continúa...

# Sierra urbana: Niveles de confianza de los indicadores, según condición de pobreza, 2016

## B. Características de los hogares

Conclusión.

| Características de los miembros | | | | | Acceso, Equipamiento y condición de tenencia | | | | | Infraestructura e ingreso | | | | |
|---|---|---|---|---|---|---|---|---|---|---|---|---|---|---|
| Variables e Indicadores | Estimación | Intervalo de confianza al 95% | | C.V (%) | Variables e Indicadores | Estimación | Intervalo de confianza al 95% | | C.V (%) | Variables e Indicadores | Estimación | Intervalo de confianza al 95% | | C.V (%) |
| | | Inferior | Superior | | | | Inferior | Superior | | | | Inferior | Superior | |
| | | | | | **Hogares que cocinan con gas y otro combustible (%) 7/** | **38,2** | **36,1** | **40,4** | **2,8** | **Viviendas con techo de concreto (%)** | **39,1** | **37,0** | **41,3** | **2,8** |
| **Promedio de miembros del hogar (Nº de personas)** | **3,6** | **3,5** | **3,6** | **0,0** | Pobre | 57,9 | 52,5 | 63,1 | 4,7 | Pobre | 11,6 | 8,5 | 15,5 | 15,2 |
| Pobre | 4,3 | 4,1 | 4,5 | 0,0 | No pobre | 35,0 | 32,9 | 37,2 | 3,1 | No pobre | 43,6 | 41,4 | 45,9 | 2,6 |
| No pobre | 3,4 | 3,4 | 3,5 | 0,0 | | | | | | | | | | |
| **Tipos de hogar** | | | | | | | | | | | | | | |
| **Nuclear (%) 1/** | **66,7** | **65,0** | **68,4** | **1,3** | **Hogares que cocinan con leña (%)** | **5,0** | **4,3** | **5,9** | **8,2** | **Viviendas con techo de teja, calamina (%)** | **57,7** | **55,6** | **59,8** | **1,9** |
| Pobre | 71,1 | 66,2 | 75,5 | 3,3 | Pobre | 14,0 | 10,9 | 17,8 | 12,5 | Pobre | 83,8 | 79,6 | 87,3 | 2,3 |
| No pobre | 66,0 | 64,2 | 67,8 | 1,4 | No pobre | 3,5 | 2,9 | 4,3 | 9,9 | No pobre | 53,5 | 51,2 | 55,7 | 2,1 |
| **Extendido (%) 2/** | **15,8** | **14,5** | **17,1** | **4,2** | **Hogares que cocinan con otro material (%) 8/** | **3,2** | **2,5** | **4,1** | **13,1** | **Viviendas con techo de material precario (%) 13/** | **3,2** | **2,6** | **3,9** | **10,4** |
| Pobre | 18,6 | 14,9 | 23,1 | 11,3 | Pobre | 8,0 | 5,4 | 11,7 | 19,6 | Pobre | 4,6 | 2,8 | 7,4 | 24,4 |
| No pobre | 15,3 | 14,0 | 16,6 | 4,3 | No pobre | 2,4 | 1,9 | 3,1 | 13,2 | No pobre | 2,9 | 2,3 | 3,7 | 11,6 |
| | | | | | **Condición de tenencia de la vivienda** | | | | | | | | | |
| | | | | | | | | | | **Ingresos y gastos** | | | | |
| **Compuesto (%) 3/** | **0,9** | **0,7** | **1,2** | **15,2** | **Alquilada (%)** | **11,1** | **9,9** | **12,3** | **5,5** | **Ingreso percápita mensual (soles)** | **1006,8** | **967,9** | **1045,8** | **2,0** |
| Pobre | 0,9 | 0,4 | 2,0 | 41,4 | Pobre | 11,0 | 7,7 | 15,4 | 17,8 | Pobre | 283,7 | 225,2 | 342,1 | 10,5 |
| No pobre | 0,9 | 0,7 | 1,3 | 16,4 | No pobre | 11,1 | 10,0 | 12,3 | 5,4 | No pobre | 1023,5 | 985,0 | 1062,0 | 1,9 |
| | | | | | **Propia (%) 9/** | **70,5** | **68,7** | **72,1** | **1,2** | **Gasto percápita mensual (soles)** | **742,0** | **718,9** | **765,1** | **1,6** |
| | | | | | Pobre | 70,2 | 64,9 | 75,1 | 3,7 | Pobre | 172,5 | 162,7 | 182,4 | 2,9 |
| | | | | | No pobre | 70,5 | 68,7 | 72,2 | 1,3 | No pobre | 755,1 | 732,7 | 777,5 | 1,5 |

1/ Hogares nucleares son aquellos conformados por el jefe(a) de hogar y su cónyuge con hijos o sin hijos o sólo jefe(a) con hijos(as).
2/ Hogares extendidos son aquellos hogares nucleares más otros parientes.
3/ Hogares compuestos son aquellos hogares nucleares o extendidos más otros no parientes (excluidos los trabajadores domésticos).
4/ Comprende red pública dentro de la vivienda y red pública fuera de la vivienda pero dentro del edificio. En el área rural además incluye pozo séptico.
5/ Se refiere al acceso a las tecnologías de información y comunicaciones.
6/ Incluye gas natural a partir del año 2007.
7/ Además del gas (GLP y Natural) usan leña, carbón, electricidad y Kerosene.
8/ Son hogares que utilizán Carbón o kerosene o más de un combustible contaminante para cocinar los alimentos.
9/ Comprende a la vivienda propia totalmente pagada, propia por invasión, propia comprándola a plazos.
10/ Comprende a las viviendas con piso predominante de parquet o madera pulida, láminas asfálticas, vinilicos o similares, losetas, terrazos o similares.
11/ Comprende a a las viviendas con material predominante en las paredes de ladrillo o bloque de cemento, piedra o sillar con cal o cemento.
12/ Viviendas con paredes que predominan material precario: quincha, piedra con barro, estera, otro material.
13/ Viviendas con techo de material precario: madera, caña o estera con torta de barro, estera, paja, hojas de palmera, otro material.

**Fuente: Instituto Nacional de Estadística e Informática-Encuesta Nacional de Hogares.**

## Sierra rural: Niveles de confianza de los indicadores, según condición de pobreza, 2016

### A. Características de la población

| Educación | | | | | Participación en la actividad económica 7/ | | | | | Acceso a la salud | | | | |
|---|---|---|---|---|---|---|---|---|---|---|---|---|---|---|
| Variables e Indicadores | Estimación | Intervalo de confianza al 95% | | C.V (%) | Variables e Indicadores | Estimación | Intervalo de confianza al 95% | | C.V (%) | Variables e Indicadores | Estimación | Intervalo de confianza al 95% | | C.V (%) |
| | | Inferior | Superior | | | | Inferior | Superior | | | | Inferior | Superior | |
| Tasa de matrícula escolar | | | | | Condición de actividad (%) | | | | | | | | | |
| **De 3 a 5 años de edad (%)** | **82,7** | **79,9** | **85,3** | **1,7** | **PEA** | **80,2** | **79,4** | **80,9** | **0,5** | **Con seguro de salud (%)** | **85,6** | **84,5** | **86,5** | **0,6** |
| Pobre | 81,0 | 77,0 | 84,4 | 2,3 | Pobre | 78,6 | 77,3 | 79,8 | 0,8 | Pobre | 88,6 | 87,3 | 89,7 | 0,7 |
| No pobre | 85,6 | 81,3 | 89,0 | 2,3 | No pobre | 81,4 | 80,5 | 82,2 | 0,5 | No pobre | 82,8 | 81,5 | 84,0 | 0,8 |
| **De 6 a 11 años de edad (%)** | **91,8** | **90,6** | **92,9** | **0,6** | **No PEA** | **19,8** | **19,1** | **20,6** | **2,0** | **Únicamente SIS** | **80,4** | **79,2** | **81,6** | **0,8** |
| Pobre | 91,8 | 90,2 | 93,1 | 0,8 | Pobre | 21,4 | 20,2 | 22,7 | 3,0 | Pobre | 87,0 | 85,7 | 88,3 | 0,7 |
| No pobre | 92,0 | 90,0 | 93,5 | 1,0 | No pobre | 18,6 | 17,8 | 19,5 | 2,4 | No pobre | 74,4 | 72,7 | 76,1 | 1,2 |
| **De 12 a 16 años de edad (%)** | **78,7** | **76,5** | **80,8** | **1,4** | **Asalariados 8/** | **18,0** | **17,2** | **19,0** | **2,5** | **Únicamente EsSalud** | **4,7** | **4,2** | **5,3** | **6,3** |
| Pobre | 75,0 | 71,9 | 77,8 | 2,0 | Pobre | 14,3 | 13,2 | 15,5 | 4,2 | Pobre | 1,5 | 1,1 | 1,9 | 14,5 |
| No pobre | 83,4 | 80,8 | 85,7 | 1,5 | No pobre | 20,8 | 19,8 | 22,0 | 2,7 | No pobre | 7,7 | 6,8 | 8,7 | 6,4 |
| Tasa de asistencia escolar | | | | | | | | | | Lugar de consulta | | | | |
| **Educación inicial (%) 1/** | **80,9** | **77,9** | **83,5** | **1,8** | **Trabajador independiente** | **50,5** | **49,6** | **51,4** | **0,9** | **Sector Público** | **31,8** | **30,6** | **33,0** | **2,0** |
| Pobre | 79,1 | 75,1 | 82,6 | 2,4 | Pobre | 50,2 | 48,8 | 51,6 | 1,4 | Pobre | 31,8 | 30,0 | 33,6 | 2,8 |
| No pobre | 83,7 | 79,1 | 87,4 | 2,5 | No pobre | 50,7 | 49,6 | 51,9 | 1,1 | No pobre | 31,8 | 30,4 | 33,2 | 2,3 |
| **Educación primaria (%) 2/** | **91,7** | **90,5** | **92,7** | **0,6** | **Trabajador familiar no remunerado 9/** | **28,2** | **27,2** | **29,1** | **1,7** | **Sector Privado** | **2,6** | **2,3** | **3,0** | **6,1** |
| Pobre | 91,5 | 90,0 | 92,9 | 0,8 | Pobre | 33,9 | 32,5 | 35,4 | 2,2 | Pobre | 0,9 | 0,7 | 1,2 | 14,5 |
| No pobre | 91,8 | 89,9 | 93,4 | 1,0 | No pobre | 23,9 | 22,8 | 24,9 | 2,2 | No pobre | 4,1 | 3,6 | 4,6 | 6,4 |
| | | | | | Sector económico (%) | | | | | | | | | |
| **Educación secundaria (%) 3/** | **78,1** | **75,9** | **80,2** | **1,4** | **Primario (%) 10/** | **76,8** | **75,5** | **78,0** | **0,8** | **Otros 14/** | **11,7** | **10,9** | **12,6** | **3,6** |
| Pobre | 74,4 | 71,4 | 77,2 | 2,0 | Pobre | 84,1 | 82,7 | 85,4 | 0,8 | Pobre | 8,2 | 7,2 | 9,3 | 6,3 |
| No pobre | 82,8 | 80,1 | 85,2 | 1,6 | No pobre | 71,3 | 69,7 | 72,8 | 1,1 | No pobre | 14,6 | 13,5 | 15,7 | 3,8 |
| Nivel de educación alcanzado (%) 4/ | | | | | | | | | | | | | | |
| **Primaria 5/** | **59,8** | **58,6** | **61,0** | **1,0** | **Secundario (%) 11/** | **7,5** | **6,8** | **8,1** | **4,4** | **No buscó atención** | **54,5** | **53,2** | **55,8** | **1,2** |
| Pobre | 66,8 | 65,3 | 68,3 | 1,1 | Pobre | 7,1 | 6,3 | 8,1 | 6,6 | Pobre | 59,5 | 57,6 | 61,3 | 1,6 |
| No pobre | 54,4 | 53,0 | 55,8 | 1,3 | No pobre | 7,7 | 7,0 | 8,5 | 5,0 | No pobre | 50,6 | 49,0 | 52,1 | 1,5 |

Continúa...

# Sierra rural: Niveles de confianza de los indicadores, según condición de pobreza, 2016

## A. Características de la población

Conclusión.

| Educación | | | | | Participación en la actividad económica 7/ | | | | |
|---|---|---|---|---|---|---|---|---|---|
| Variables e Indicadores | Estimación | Intervalo de confianza al 95% | | C.V (%) | Variables e Indicadores | Estimación | Intervalo de confianza al 95% | | C.V (%) |
| | | Inferior | Superior | | | | Inferior | Superior | |
| **Secundaria** | **32,5** | **31,5** | **33,5** | **1,5** | **Terciario (%) 12/** | **15,8** | **14,8** | **16,7** | **3,1** |
| Pobre | 30,0 | 28,7 | 31,4 | 2,3 | Pobre | 8,7 | 7,9 | 9,7 | 5,3 |
| No pobre | 34,3 | 33,2 | 35,5 | 1,7 | No pobre | 21,0 | 19,7 | 22,3 | 3,1 |
| | | | | | **Condición de acceso a sistema de pensiones 13/** | | | | |
| **Superior 6/** | **7,7** | **7,1** | **8,4** | **4,0** | **Con acceso a sistema de pensiones (%)** | **8,7** | **8,0** | **9,4** | **4,0** |
| Pobre | 3,1 | 2,6 | 3,7 | 8,9 | Pobre | 4,4 | 3,9 | 5,1 | 7,0 |
| No pobre | 11,2 | 10,4 | 12,1 | 4,0 | No pobre | 11,8 | 10,8 | 12,8 | 4,3 |
| **Promedio de años de estudio (en años) 4/** | **6,3** | **6,2** | **6,4** | **0,9** | **Sistema Privado de Pensiones (AFP)** | **5,3** | **4,8** | **5,8** | **5,1** |
| Pobre | 5,5 | 5,4 | 5,7 | 1,2 | Pobre | 3,1 | 2,6 | 3,7 | 8,8 |
| No pobre | 6,8 | 6,7 | 6,9 | 1,1 | No pobre | 6,9 | 6,1 | 7,7 | 5,7 |
| | | | | | **Sistema Nacional de Pensiones Ley 19990** | **2,8** | **2,5** | **3,2** | **6,2** |
| | | | | | Pobre | 1,2 | 0,9 | 1,5 | 11,8 |
| | | | | | No pobre | 4,1 | 3,6 | 4,6 | 6,5 |

1/ Se refiere a la asistencia a educación inicial de la población de 3 a 5 años de edad.
2/ Se refiere a la asistencia a algún grado de educación primaria de la población de 6 a 11 años de edad.
3/ Se refiere a la asistencia a algún año de educación secundaria de la población de 12 a 16 años de edad.
4/ Población de 15 y más años de edad.
5/ Incluye a los que tienen inicial o no tienen nivel de educación alguno.
6/ Incluye superior no universitaria, universitaria y post grado.
7/ Población de 14 y más años de edad.
8/ Comprende empleados y obreros.
9/ Incluye también los trabajadores no remunerados de otros hogares y a practicantes sin remuneración.
10/ Comprende agricultura, pesca y explotación de minas y cantera.
11/ Comprende manufactura y construcción.
12/ Comprende servicios.
13/ Comprende PEA ocupada o desocupada.
14/ Incluye Farmacia o botica, su domicilio, casa de huesero, curandero.

**Fuente: Instituto Nacional de Estadística e Informática-Encuesta Nacional de Hogares.**

## Sierra rural: Niveles de confianza de los indicadores, según condición de pobreza, 2016

### B. Características de los hogares

| Características de los miembros | | | | | Acceso, Equipamiento y condición de tenencia | | | | | Infraestructura e ingreso | | | | |
|---|---|---|---|---|---|---|---|---|---|---|---|---|---|---|
| Variables e Indicadores | Estimación | Intervalo de confianza al 95% | | C.V (%) | Variables e Indicadores | Estimación | Intervalo de confianza al 95% | | C.V (%) | Variables e Indicadores | Estimación | Intervalo de confianza al 95% | | C.V (%) |
| | | Inferior | Superior | | | | Inferior | Superior | | | | Inferior | Superior | |
| **Jefatura de hogar** | | | | | **Acceso del hogar a servicios básicos** | | | | | **Infraestructura física de la vivienda** | | | | |
| **Hombre (%)** | **76,1** | **75,0** | **77,1** | **0,7** | **Hogares con agua por red pública (%)** | **73,7** | **71,3** | **75,9** | **1,6** | **Viviendas con piso de material noble (%) 10/** | **0,5** | **0,3** | **0,7** | **17,7** |
| Pobre | 79,7 | 78,1 | 81,3 | 1,0 | Pobre | 68,7 | 65,6 | 71,7 | 2,3 | Pobre | 0,1 | 0,0 | 0,2 | 58,9 |
| No pobre | 73,6 | 72,2 | 74,9 | 0,9 | No pobre | 77,0 | 74,5 | 79,3 | 1,6 | No pobre | 0,8 | 0,6 | 1,1 | 18,1 |
| **Mujer (%)** | **23,9** | **22,9** | **25,0** | **2,2** | **Hogares con red pública de alcantarillado (%) 4/** | **18,4** | **16,9** | **20,1** | **4,5** | **Viviendas con piso de cemento (%)** | **13,1** | **11,9** | **14,4** | **4,7** |
| Pobre | 20,3 | 18,7 | 21,9 | 4,0 | Pobre | 10,4 | 9,0 | 12,0 | 7,5 | Pobre | 6,5 | 5,4 | 7,7 | 9,1 |
| No pobre | 26,4 | 25,1 | 27,8 | 2,6 | No pobre | 23,9 | 21,8 | 26,0 | 4,5 | No pobre | 17,6 | 16,0 | 19,3 | 4,8 |
| **Estructura demográfica de los hogares** | | | | | | | | | | | | | | |
| **Con miembros menores de 18 años de edad (%)** | **55,9** | **54,5** | **57,3** | **1,3** | **Hogares con energía eléctrica por red pública (%)** | **82,4** | **80,5** | **84,1** | **1,1** | **Viviendas con piso de tierra (%)** | **80,0** | **78,5** | **81,5** | **1,0** |
| Pobre | 68,3 | 66,3 | 70,3 | 1,5 | Pobre | 77,1 | 74,2 | 79,7 | 1,8 | Pobre | 89,5 | 88,0 | 90,8 | 0,8 |
| No pobre | 47,5 | 45,8 | 49,3 | 1,9 | No pobre | 86,0 | 84,2 | 87,7 | 1,0 | No pobre | 73,6 | 71,6 | 75,5 | 1,3 |
| | | | | | **Acceso a las TICs 5/** | | | | | | | | | |
| **Con al menos un(a) niño(a) menor de 12 años (%)** | **21,0** | **20,0** | **22,2** | **2,7** | **Hogares con computadora (%)** | **5,3** | **4,7** | **6,0** | **6,0** | **Viviendas con paredes de material noble (%) 11/** | **4,9** | **4,2** | **5,7** | **7,8** |
| Pobre | 24,7 | 23,0 | 26,6 | 3,7 | Pobre | 0,9 | 0,6 | 1,4 | 20,1 | Pobre | 2,1 | 1,6 | 2,8 | 14,6 |
| No pobre | 18,6 | 17,3 | 19,9 | 3,5 | No pobre | 8,3 | 7,4 | 9,3 | 5,8 | No pobre | 6,8 | 5,8 | 8,0 | 8,1 |
| **Con al menos un(a) adolescente de 12 a 17 años (%)** | **11,9** | **11,1** | **12,7** | **3,4** | **Hogares con teléfono por línea (%)** | **0,8** | **0,6** | **1,1** | **15,9** | **Viviendas con paredes de adobe/tapia (%)** | **88,7** | **87,3** | **90,0** | **0,8** |
| Pobre | 10,7 | 9,6 | 11,9 | 5,5 | Pobre | 0,3 | 0,2 | 0,6 | 32,4 | Pobre | 90,8 | 89,0 | 92,3 | 0,9 |
| No pobre | 12,8 | 11,8 | 13,8 | 4,2 | No pobre | 1,2 | 0,8 | 1,6 | 16,1 | No pobre | 87,3 | 85,6 | 88,9 | 1,0 |
| | | | | | **Combustible que utilizan para cocinar los alimentos** | | | | | | | | | |
| **Con al menos un(a) niño(a) y al menos un(a) adolescente (%)** | **22,9** | **21,8** | **24,0** | **2,4** | **Hogares que cocinan con gas (%) 6/** | **5,2** | **4,5** | **5,9** | **7,3** | **Viviendas con paredes de material precario (%) 12/** | **5,4** | **4,4** | **6,5** | **10,2** |
| Pobre | 32,9 | 31,0 | 34,9 | 3,0 | Pobre | 1,2 | 0,9 | 1,7 | 16,8 | Pobre | 6,3 | 4,9 | 8,0 | 12,3 |
| No pobre | 16,2 | 15,1 | 17,4 | 3,7 | No pobre | 7,8 | 6,7 | 9,0 | 7,4 | No pobre | 4,7 | 3,7 | 6,0 | 12,2 |

Continúa...

## Sierra rural: Niveles de confianza de los indicadores, según condición de pobreza, 2016

### B. Características de los hogares

Conclusión.

| Características de los miembros | | | | | Acceso, Equipamiento y condición de tenencia | | | | | Infraestructura e ingreso | | | | |
|---|---|---|---|---|---|---|---|---|---|---|---|---|---|---|
| Variables e Indicadores | Estimación | Intervalo de confianza al 95% | | C.V (%) | Variables e Indicadores | Estimación | Intervalo de confianza al 95% | | C.V (%) | Variables e Indicadores | Estimación | Intervalo de confianza al 95% | | C.V (%) |
| | | Inferior | Superior | | | | Inferior | Superior | | | | Inferior | Superior | |
| | | | | | **Hogares que cocinan con gas y otro combustible (%) 7/** | **51,5** | **49,8** | **53,2** | **1,7** | | | | | |
| **Promedio de miembros del hogar (Nº de personas)** | **3,5** | **3,4** | **3,5** | **0,0** | Pobre | 44,4 | 41,8 | 46,9 | 2,9 | **Viviendas con techo de concreto (%)** | **2,0** | **1,6** | **2,5** | **11,1** |
| Pobre | 4,1 | 4,0 | 4,2 | 0,0 | No pobre | 56,3 | 54,4 | 58,2 | 1,7 | Pobre | 0,5 | 0,3 | 0,9 | 24,7 |
| No pobre | 3,0 | 3,0 | 3,1 | 0,0 | | | | | | No pobre | 3,0 | 2,4 | 3,7 | 11,3 |
| **Tipos de hogar** | | | | | | | | | | | | | | |
| **Nuclear (%) 1/** | **65,6** | **64,4** | **66,7** | **0,9** | **Hogares que cocinan con leña (%)** | **30,4** | **28,5** | **32,3** | **3,2** | **Viviendas con techo de teja, calamina (%)** | **88,8** | **87,5** | **90,0** | **0,7** |
| Pobre | 69,3 | 67,4 | 71,1 | 1,4 | Pobre | 37,9 | 35,2 | 40,8 | 3,7 | Pobre | 89,6 | 87,9 | 91,1 | 0,9 |
| No pobre | 63,0 | 61,6 | 64,5 | 1,2 | No pobre | 25,3 | 23,5 | 27,1 | 3,7 | No pobre | 88,3 | 86,7 | 89,7 | 0,9 |
| **Extendido (%) 2/** | **13,7** | **12,8** | **14,6** | **3,3** | **Hogares que cocinan con otro material (%) 8/** | **12,2** | **10,9** | **13,6** | **5,7** | **Viviendas con techo de material precario (%) 13/** | **9,2** | **8,1** | **10,5** | **6,7** |
| Pobre | 17,9 | 16,4 | 19,5 | 4,5 | Pobre | 15,9 | 13,9 | 18,0 | 6,7 | Pobre | 9,9 | 8,4 | 11,6 | 8,3 |
| No pobre | 10,9 | 10,0 | 11,9 | 4,4 | No pobre | 9,8 | 8,5 | 11,2 | 7,2 | No pobre | 8,8 | 7,5 | 10,2 | 7,9 |
| | | | | | **Condición de tenencia de la vivienda** | | | | | | | | | |
| | | | | | | | | | | **Ingresos y gastos** | | | | |
| **Compuesto (%) 3/** | **0,7** | **0,6** | **1,0** | **14,2** | **Alquilada (%)** | **1,8** | **1,4** | **2,1** | **9,8** | **Ingreso percápita mensual (soles)** | **431,8** | **417,6** | **446,0** | **1,7** |
| Pobre | 0,7 | 0,4 | 1,1 | 25,0 | Pobre | 1,2 | 0,9 | 1,7 | 16,5 | Pobre | 206,2 | 185,6 | 226,9 | 5,1 |
| No pobre | 0,8 | 0,5 | 1,1 | 17,3 | No pobre | 2,1 | 1,7 | 2,6 | 11,7 | No pobre | 471,3 | 456,6 | 485,9 | 1,6 |
| | | | | | **Propia (%) 9/** | **85,5** | **84,4** | **86,4** | **0,6** | **Gasto percápita mensual (soles)** | **390,0** | **381,0** | **399,1** | **1,2** |
| | | | | | Pobre | 86,1 | 84,6 | 87,5 | 0,8 | Pobre | 165,2 | 161,9 | 168,5 | 1,0 |
| | | | | | No pobre | 85,0 | 83,7 | 86,3 | 0,8 | No pobre | 429,4 | 421,1 | 437,6 | 1,0 |

1/ Hogares nucleares son aquellos conformados por el jefe(a) de hogar y su cónyuge con hijos o sin hijos o sólo jefe(a) con hijos(as).
2/ Hogares extendidos son aquellos hogares nucleares más otros parientes.
3/ Hogares compuestos son aquellos hogares nucleares o extendidos más otros no parientes (excluidos los trabajadores domésticos).
4/ Comprende red pública dentro de la vivienda y red pública fuera de la vivienda pero dentro del edificio. En el área rural además incluye pozo séptico.
5/ Se refiere al acceso a las tecnologías de información y comunicaciones.
6/ Incluye gas natural a partir del año 2007.
7/ Además del gas (GLP y Natural) usan leña, carbón, electricidad y Kerosene.
8/ Son hogares que utilizán Carbón o kerosene o más de un combustible contaminante para cocinar los alimentos.
9/ Comprende a la vivienda propia totalmente pagada, propia por invasión, propia comprándola a plazos.
10/ Comprende a las viviendas con piso predominante de parquet o madera pulida, láminas asfálticas, vinilicos o similares, losetas, terrazos o similares.
11/ Comprende a a las viviendas con material predominante en las paredes de ladrillo o bloque de cemento, piedra o sillar con cal o cemento.
12/ Viviendas con paredes que predominan material precario: quincha, piedra con barro, estera, otro material.
13/ Viviendas con techo de material precario: madera, caña o estera con torta de barro, estera, paja, hojas de palmera, otro material.

**Fuente: Instituto Nacional de Estadística e Informática-Encuesta Nacional de Hogares.**

## Selva: Niveles de confianza de los indicadores, según condición de pobreza, 2016

### A. Características de la población

| Educación | | | | | Participación en la actividad económica 7/ | | | | | Acceso a la salud | | | | |
|---|---|---|---|---|---|---|---|---|---|---|---|---|---|---|
| Variables e Indicadores | Estimación | Intervalo de confianza al 95% | | C.V (%) | Variables e Indicadores | Estimación | Intervalo de confianza al 95% | | C.V (%) | Variables e Indicadores | Estimación | Intervalo de confianza al 95% | | C.V (%) |
| | | Inferior | Superior | | | | Inferior | Superior | | | | Inferior | Superior | |
| **Tasa de matrícula escolar** | | | | | **Condición de actividad (%)** | | | | | | | | | |
| **De 3 a 5 años de edad (%)** | **75,3** | **72,3** | **78,2** | **2,0** | **PEA** | **73,8** | **72,8** | **74,6** | **0,6** | **Con seguro de salud (%)** | **80,2** | **79,1** | **81,3** | **0,7** |
| Pobre | 67,4 | 61,5 | 72,7 | 4,2 | Pobre | 68,6 | 66,6 | 70,4 | 1,4 | Pobre | 83,2 | 81,0 | 85,1 | 1,2 |
| No pobre | 79,9 | 76,6 | 82,9 | 2,0 | No pobre | 75,3 | 74,3 | 76,3 | 0,7 | No pobre | 79,1 | 77,8 | 80,4 | 0,8 |
| **De 6 a 11 años de edad (%)** | **91,9** | **90,7** | **93,0** | **0,6** | **No PEA** | **26,2** | **25,4** | **27,2** | **1,8** | **Únicamente SIS** | **65,3** | **63,8** | **66,7** | **1,1** |
| Pobre | 92,6 | 90,7 | 94,1 | 0,9 | Pobre | 31,4 | 29,6 | 33,4 | 3,0 | Pobre | 80,9 | 78,7 | 83,0 | 1,3 |
| No pobre | 91,5 | 90,0 | 92,9 | 0,8 | No pobre | 24,7 | 23,7 | 25,7 | 2,0 | No pobre | 59,4 | 57,7 | 61,0 | 1,4 |
| | | | | | **Categoría de ocupación (%)** | | | | | | | | | |
| **De 12 a 16 años de edad (%)** | **73,8** | **71,3** | **76,2** | **1,7** | **Asalariados 8/** | **32,7** | **31,4** | **34,0** | **2,0** | **Únicamente EsSalud** | **13,2** | **12,2** | **14,2** | **3,9** |
| Pobre | 60,5 | 55,8 | 65,0 | 3,9 | Pobre | 21,7 | 19,2 | 24,4 | 6,1 | Pobre | 2,1 | 1,5 | 2,9 | 16,7 |
| No pobre | 80,4 | 77,9 | 82,8 | 1,6 | No pobre | 35,7 | 34,3 | 37,0 | 1,9 | No pobre | 17,4 | 16,2 | 18,7 | 3,7 |
| **Tasa de asistencia escolar** | | | | | | | | | | **Lugar de consulta** | | | | |
| **Educación inicial (%) 1/** | **74,0** | **70,9** | **76,9** | **2,1** | **Trabajador independiente** | **45,3** | **44,1** | **46,5** | **1,3** | **Sector Público** | **28,8** | **27,6** | **30,1** | **2,2** |
| Pobre | 66,7 | 60,8 | 72,1 | 4,3 | Pobre | 50,8 | 48,4 | 53,1 | 2,3 | Pobre | 29,4 | 27,0 | 31,9 | 4,3 |
| No pobre | 78,2 | 74,8 | 81,3 | 2,1 | No pobre | 43,8 | 42,6 | 45,0 | 1,4 | No pobre | 28,7 | 27,3 | 30,0 | 2,4 |
| **Educación primaria (%) 2/** | **91,3** | **90,0** | **92,4** | **0,7** | **Trabajador familiar no remunerado 9/** | **15,9** | **15,0** | **16,9** | **3,1** | **Sector Privado** | **4,3** | **3,9** | **4,8** | **5,6** |
| Pobre | 91,6 | 89,6 | 93,2 | 1,0 | Pobre | 24,3 | 21,9 | 26,9 | 5,3 | Pobre | 1,0 | 0,6 | 1,6 | 24,2 |
| No pobre | 91,1 | 89,4 | 92,5 | 0,9 | No pobre | 13,6 | 12,8 | 14,5 | 3,1 | No pobre | 5,4 | 4,9 | 6,0 | 5,5 |
| | | | | | **Sector económico (%)** | | | | | | | | | |
| **Educación secundaria (%) 3/** | **73,2** | **70,6** | **75,6** | **1,7** | **Primario (%) 10/** | **44,7** | **42,8** | **46,6** | **2,2** | **Otros 14/** | **21,7** | **20,5** | **23,1** | **3,1** |
| Pobre | 59,7 | 55,0 | 64,2 | 4,0 | Pobre | 71,6 | 68,3 | 74,7 | 2,3 | Pobre | 15,4 | 12,9 | 18,3 | 9,0 |
| No pobre | 79,8 | 77,2 | 82,2 | 1,6 | No pobre | 37,3 | 35,4 | 39,3 | 2,7 | No pobre | 23,8 | 22,4 | 25,2 | 3,0 |
| **Nivel de educación alcanzado (%) 4/** | | | | | | | | | | | | | | |
| **Primaria 5/** | **42,0** | **40,7** | **43,4** | **1,7** | **Secundario (%) 11/** | **9,0** | **8,4** | **9,7** | **3,8** | **No buscó atención** | **45,9** | **44,4** | **47,3** | **1,6** |
| Pobre | 60,9 | 58,4 | 63,4 | 2,1 | Pobre | 7,6 | 6,3 | 9,2 | 9,6 | Pobre | 54,5 | 51,8 | 57,3 | 2,6 |
| No pobre | 36,5 | 35,1 | 37,9 | 2,0 | No pobre | 9,4 | 8,7 | 10,2 | 4,2 | No pobre | 43,1 | 41,5 | 44,7 | 1,9 |

Continúa...

# Selva: Niveles de confianza de los indicadores, según condición de pobreza, 2016

## A. Características de la población

Conclusión.

| Educación | | | | | Participación en la actividad económica 7/ | | | | |
|---|---|---|---|---|---|---|---|---|---|
| Variables e Indicadores | Estimación | Intervalo de confianza al 95% | | C.V (%) | Variables e Indicadores | Estimación | Intervalo de confianza al 95% | | C.V (%) |
| | | Inferior | Superior | | | | Inferior | Superior | |
| **Secundaria** | **40,8** | **39,7** | **42,0** | **1,4** | **Terciario (%) 12/** | **46,3** | **44,5** | **48,1** | **2,0** |
| Pobre | 35,4 | 33,1 | 37,7 | 3,4 | Pobre | 20,8 | 18,2 | 23,6 | 6,7 |
| No pobre | 42,4 | 41,3 | 43,6 | 1,4 | No pobre | 53,3 | 51,4 | 55,1 | 1,8 |
| | | | | | **Condición de acceso a sistema de pensiones 13/** | | | | |
| **Superior no universitaria** | **8,9** | **8,3** | **9,6** | **3,6** | **Con acceso a sistema de pensiones (%)** | **19,7** | **18,6** | **20,9** | **3,0** |
| Pobre | 2,6 | 2,0 | 3,3 | 12,2 | Pobre | 6,6 | 5,5 | 7,8 | 9,0 |
| No pobre | 10,8 | 10,1 | 11,6 | 3,6 | No pobre | 23,3 | 21,9 | 24,7 | 3,0 |
| **Superior universitaria 6/** | **8,2** | **7,4** | **9,0** | **4,9** | **Sistema Privado de Pensiones (AFP)** | **15,0** | **14,1** | **16,0** | **3,2** |
| Pobre | 1,2 | 0,8 | 1,6 | 16,3 | Pobre | 5,4 | 4,4 | 6,5 | 9,7 |
| No pobre | 10,3 | 9,3 | 11,3 | 4,8 | No pobre | 17,7 | 16,6 | 18,8 | 3,2 |
| **Promedio de años de estudio (en años) 4/** | **8,2** | **8,0** | **8,3** | **0,9** | **Sistema Nacional de Pensiones Ley 19990** | **3,3** | **2,8** | **3,8** | **8,0** |
| Pobre | 6,3 | 6,1 | 6,5 | 1,5 | Pobre | 0,8 | 0,5 | 1,3 | 24,5 |
| No pobre | 8,7 | 8,5 | 8,9 | 0,9 | No pobre | 4,0 | 3,4 | 4,7 | 8,2 |

1/ Se refiere a la asistencia a educación inicial de la población de 3 a 5 años de edad.
2/ Se refiere a la asistencia a algún grado de educación primaria de la población de 6 a 11 años de edad.
3/ Se refiere a la asistencia a algún año de educación secundaria de la población de 12 a 16 años de edad.
4/ Población de 15 y más años de edad.
5/ Incluye a los que tienen inicial o no tienen nivel de educación alguno.
6/ Incluye post grado.
7/ Población de 14 y más años de edad.
8/ Comprende empleados y obreros.
9/ Incluye también los trabajadores no remunerados de otros hogares y a practicantes sin remuneración.
10/ Comprende agricultura, pesca y explotación de minas y cantera.
11/ Comprende manufactura y construcción.
12/ Comprende servicios.
13/ Comprende PEA ocupada o desocupada.
14/ Incluye Farmacia o botica, su domicilio, casa de huesero, curandero.

**Fuente: Instituto Nacional de Estadística e Informática-Encuesta Nacional de Hogares.**

## Selva: Niveles de confianza de los indicadores, según condición de pobreza, 2016

### B. Características de los hogares

| Características de los miembros | | | | | Acceso, Equipamiento y condición de tenencia | | | | | Infraestructura e ingreso | | | | |
|---|---|---|---|---|---|---|---|---|---|---|---|---|---|---|
| Variables e Indicadores | Estimación | Intervalo de confianza al 95% | | C.V (%) | Variables e Indicadores | Estimación | Intervalo de confianza al 95% | | C.V (%) | Variables e Indicadores | Estimación | Intervalo de confianza al 95% | | C.V (%) |
| | | Inferior | Superior | | | | Inferior | Superior | | | | Inferior | Superior | |
| **Jefatura de hogar** | | | | | **Acceso del hogar a servicios básicos** | | | | | **Infraestructura física de la vivienda** | | | | |
| **Hombre (%)** | **77,8** | **76,4** | **79,2** | **0,9** | **Hogares con agua por red pública (%)** | **75,2** | **72,8** | **77,4** | **1,6** | **Viviendas con piso de material noble (%) 10/** | **5,0** | **4,4** | **5,7** | **6,9** |
| Pobre | 84,4 | 81,8 | 86,7 | 1,5 | Pobre | 60,0 | 55,2 | 64,6 | 4,0 | Pobre | 0,1 | 0,0 | 0,5 | 100,0 |
| No pobre | 76,0 | 74,4 | 77,6 | 1,1 | No pobre | 79,3 | 77,0 | 81,3 | 1,4 | No pobre | 6,3 | 5,5 | 7,2 | 6,8 |
| **Mujer (%)** | **22,2** | **20,8** | **23,6** | **3,2** | **Hogares con red pública de alcantarillado (%) 4/** | **42,8** | **40,0** | **45,6** | **3,3** | **Viviendas con piso de cemento (%)** | **43,6** | **41,5** | **45,7** | **2,4** |
| Pobre | 15,6 | 13,3 | 18,2 | 8,0 | Pobre | 21,0 | 17,7 | 24,8 | 8,7 | Pobre | 21,3 | 18,0 | 25,1 | 8,5 |
| No pobre | 24,0 | 22,4 | 25,6 | 3,4 | No pobre | 48,6 | 45,7 | 51,6 | 3,1 | No pobre | 49,6 | 47,5 | 51,8 | 2,2 |
| **Estructura demográfica de los hogares** | | | | | | | | | | | | | | |
| **Con miembros menores de 18 años de edad (%)** | **68,6** | **67,2** | **70,0** | **1,1** | **Hogares con energía eléctrica por red pública (%)** | **83,9** | **82,2** | **85,4** | **1,0** | **Viviendas con piso de tierra (%)** | **33,2** | **31,1** | **35,3** | **3,3** |
| Pobre | 86,0 | 83,6 | 88,1 | 1,3 | Pobre | 67,9 | 63,9 | 71,7 | 2,9 | Pobre | 50,4 | 45,9 | 54,9 | 4,6 |
| No pobre | 63,9 | 62,3 | 65,6 | 1,3 | No pobre | 88,1 | 86,5 | 89,6 | 0,9 | No pobre | 28,5 | 26,6 | 30,6 | 3,6 |
| | | | | | **Acceso a las TICs 5/** | | | | | | | | | |
| **Con al menos un(a) niño(a) menor de 12 años (%)** | **30,9** | **29,5** | **32,3** | **2,3** | **Hogares con computadora (%)** | **17,4** | **16,0** | **18,9** | **4,2** | **Viviendas con paredes de material noble (%) 11/** | **32,0** | **29,9** | **34,3** | **3,5** |
| Pobre | 35,4 | 32,6 | 38,3 | 4,1 | Pobre | 1,9 | 1,2 | 2,9 | 22,3 | Pobre | 12,8 | 10,3 | 15,8 | 11,0 |
| No pobre | 29,7 | 28,1 | 31,2 | 2,7 | No pobre | 21,6 | 19,9 | 23,3 | 4,1 | No pobre | 37,2 | 34,8 | 39,7 | 3,3 |
| **Con al menos un(a) adolescente de 12 a 17 años (%)** | **11,6** | **10,6** | **12,6** | **4,2** | **Hogares con teléfono por línea (%)** | **7,1** | **6,3** | **8,0** | **6,0** | **Viviendas con paredes de adobe/tapia (%)** | **17,0** | **14,6** | **19,7** | **7,6** |
| Pobre | 8,9 | 7,1 | 11,2 | 11,5 | Pobre | 2,0 | 1,4 | 3,0 | 20,5 | Pobre | 21,2 | 17,0 | 26,0 | 10,8 |
| No pobre | 12,3 | 11,2 | 13,4 | 4,5 | No pobre | 8,4 | 7,5 | 9,5 | 6,1 | No pobre | 15,9 | 13,6 | 18,5 | 8,0 |
| | | | | | **Combustible que utilizan para cocinar los alimentos** | | | | | | | | | |
| **Con al menos un(a) niño(a) y al menos un(a) adolescente (%)** | **26,2** | **24,8** | **27,6** | **2,7** | **Hogares que cocinan con gas (%) 6/** | **22,3** | **20,4** | **24,2** | **4,3** | **Viviendas con paredes de material precario (%) 12/** | **10,2** | **8,9** | **11,6** | **6,8** |
| Pobre | 41,7 | 38,4 | 45,1 | 4,1 | Pobre | 6,4 | 4,8 | 8,5 | 14,4 | Pobre | 18,4 | 15,3 | 21,9 | 9,1 |
| No pobre | 22,0 | 20,6 | 23,5 | 3,3 | No pobre | 26,5 | 24,4 | 28,7 | 4,2 | No pobre | 7,9 | 6,9 | 9,2 | 7,5 |

Continúa...

# Selva: Niveles de confianza de los indicadores, según condición de pobreza, 2016

## B. Características de los hogares

Conclusión.

| Características de los miembros | | | | | Acceso, Equipamiento y condición de tenencia | | | | | Infraestructura e ingreso | | | | |
|---|---|---|---|---|---|---|---|---|---|---|---|---|---|---|
| Variables e Indicadores | Estimación | Intervalo de confianza al 95% | | C.V (%) | Variables e Indicadores | Estimación | Intervalo de confianza al 95% | | C.V (%) | Variables e Indicadores | Estimación | Intervalo de confianza al 95% | | C.V (%) |
| | | Inferior | Superior | | | | Inferior | Superior | | | | Inferior | Superior | |
| **Promedio de miembros del hogar (Nº de personas)** | **3,9** | **3,9** | **4,0** | **0,0** | **Hogares que cocinan con gas y otro combustible (%) 7/** | **43,8** | **41,7** | **45,8** | **2,4** | **Viviendas con techo de concreto (%)** | **8,2** | **7,1** | **9,5** | **7,5** |
| Pobre | 5,1 | 4,9 | 5,3 | 0,0 | Pobre | 38,9 | 35,2 | 42,8 | 5,0 | Pobre | 2,4 | 1,4 | 4,1 | 27,2 |
| No pobre | 3,6 | 3,5 | 3,7 | 0,0 | No pobre | 45,1 | 43,0 | 47,2 | 2,4 | No pobre | 9,7 | 8,4 | 11,3 | 7,5 |
| **Tipos de hogar** | | | | | | | | | | | | | | |
| **Nuclear (%) 1/** | **63,5** | **62,0** | **65,0** | **1,2** | **Hogares que cocinan con leña (%)** | **20,6** | **18,9** | **22,4** | **4,3** | **Viviendas con techo de teja, calamina (%)** | **83,0** | **81,3** | **84,5** | **1,0** |
| Pobre | 65,0 | 61,9 | 68,1 | 2,4 | Pobre | 41,8 | 37,7 | 46,1 | 5,1 | Pobre | 77,8 | 74,1 | 81,1 | 2,3 |
| No pobre | 63,1 | 61,4 | 64,7 | 1,4 | No pobre | 14,9 | 13,5 | 16,4 | 5,0 | No pobre | 84,3 | 82,7 | 85,9 | 1,0 |
| **Extendido (%) 2/** | **20,5** | **19,3** | **21,8** | **3,2** | **Hogares que cocinan con otro material (%) 8/** | **10,1** | **9,0** | **11,3** | **5,9** | **Viviendas con techo de material precario (%) 13/** | **8,9** | **7,8** | **10,1** | **6,8** |
| Pobre | 26,3 | 23,7 | 29,1 | 5,3 | Pobre | 11,4 | 9,3 | 13,9 | 10,4 | Pobre | 19,8 | 16,6 | 23,3 | 8,6 |
| No pobre | 19,0 | 17,6 | 20,5 | 3,9 | No pobre | 9,7 | 8,6 | 11,0 | 6,4 | No pobre | 5,9 | 5,1 | 6,9 | 7,8 |
| | | | | | **Condición de tenencia de la vivienda** | | | | | **Ingresos y gastos** | | | | |
| **Compuesto (%) 3/** | **2,5** | **2,1** | **3,0** | **9,8** | **Alquilada (%)** | **8,0** | **7,0** | **9,0** | **6,2** | **Ingreso percápita mensual (soles)** | **676,5** | **644,9** | **708,1** | **2,4** |
| Pobre | 3,1 | 2,2 | 4,4 | 17,2 | Pobre | 4,7 | 3,4 | 6,4 | 16,1 | Pobre | 160,3 | 147,4 | 173,1 | 4,1 |
| No pobre | 2,3 | 1,9 | 2,9 | 11,5 | No pobre | 8,8 | 7,8 | 10,0 | 6,3 | No pobre | 712,5 | 680,7 | 744,4 | 2,3 |
| | | | | | **Propia (%) 9/** | **79,8** | **78,4** | **81,2** | **0,9** | **Gasto percápita mensual (soles)** | **535,0** | **518,1** | **552,0** | **1,6** |
| | | | | | Pobre | 83,5 | 80,6 | 85,9 | 1,6 | Pobre | 142,8 | 137,5 | 148,2 | 1,9 |
| | | | | | No pobre | 78,9 | 77,3 | 80,4 | 1,0 | No pobre | 562,4 | 546,2 | 578,6 | 1,5 |

1/ Hogares nucleares son aquellos conformados por el jefe(a) de hogar y su cónyuge con hijos o sin hijos o sólo jefe(a) con hijos(as).
2/ Hogares extendidos son aquellos hogares nucleares más otros parientes.
3/ Hogares compuestos son aquellos hogares nucleares o extendidos más otros no parientes (excluidos los trabajadores domésticos).
4/ Comprende red pública dentro de la vivienda y red pública fuera de la vivienda pero dentro del edificio. En el área rural además incluye pozo séptico.
5/ Se refiere al acceso a las tecnologías de información y comunicaciones.
6/ Incluye gas natural a partir del año 2007.
7/ Además del gas (GLP y Natural) usan leña, carbón, electricidad y Kerosene.
8/ Son hogares que utilizán Carbón o kerosene o más de un combustible contaminante para cocinar los alimentos.
9/ Comprende a la vivienda propia totalmente pagada, propia por invasión, propia comprándola a plazos.
10/ Comprende a las viviendas con piso predominante de parquet o madera pulida, láminas asfálticas, vinilicos o similares, losetas, terrazos o similares.
11/ Comprende a a las viviendas con material predominante en las paredes de ladrillo o bloque de cemento, piedra o sillar con cal o cemento.
12/ Viviendas con paredes que predominan material precario: quincha, piedra con barro, estera, otro material.
13/ Viviendas con techo de material precario: madera, caña o estera con torta de barro, estera, paja, hojas de palmera, otro material.

**Fuente: Instituto Nacional de Estadística e Informática-Encuesta Nacional de Hogares.**

## Selva urbana: Niveles de confianza de los indicadores, según condición de pobreza, 2016

### A. Características de la población

**Educación**

| Variables e Indicadores | Estimación | Intervalo de confianza al 95% Inferior | Intervalo de confianza al 95% Superior | C.V (%) |
|---|---|---|---|---|
| **Tasa de matrícula escolar** | | | | |
| **De 3 a 5 años de edad (%)** | **75,3** | **70,9** | **79,2** | **2,8** |
| Pobre | 59,5 | 49,0 | 69,2 | 8,8 |
| No pobre | 80,3 | 75,9 | 84,2 | 2,6 |
| **De 6 a 11 años de edad (%)** | **91,6** | **89,7** | **93,1** | **0,9** |
| Pobre | 93,8 | 90,5 | 96,0 | 1,5 |
| No pobre | 90,8 | 88,5 | 92,6 | 1,1 |
| **De 12 a 16 años de edad (%)** | **81,0** | **77,9** | **83,7** | **1,8** |
| Pobre | 72,0 | 64,8 | 78,2 | 4,8 |
| No pobre | 83,9 | 80,7 | 86,6 | 1,8 |
| **Tasa de asistencia escolar** | | | | |
| **Educación inicial (%) 1/** | **73,8** | **69,4** | **77,8** | **2,9** |
| Pobre | 59,5 | 49,0 | 69,2 | 8,8 |
| No pobre | 78,4 | 73,9 | 82,3 | 2,7 |
| **Educación primaria (%) 2/** | **90,8** | **88,9** | **92,5** | **1,0** |
| Pobre | 92,4 | 88,7 | 94,9 | 1,7 |
| No pobre | 90,3 | 87,9 | 92,2 | 1,2 |
| **Educación secundaria (%) 3/** | **80,2** | **77,1** | **83,0** | **1,9** |
| Pobre | 70,5 | 63,1 | 76,9 | 5,0 |
| No pobre | 83,4 | 80,1 | 86,2 | 1,8 |
| **Nivel de educación alcanzado (%) 4/** | | | | |
| **Primaria 5/** | **31,9** | **30,1** | **33,7** | **2,9** |
| Pobre | 50,5 | 46,9 | 54,2 | 3,6 |
| No pobre | 28,2 | 26,4 | 30,0 | 3,3 |

**Participación en la actividad económica 7/**

| Variables e Indicadores | Estimación | Intervalo de confianza al 95% Inferior | Intervalo de confianza al 95% Superior | C.V (%) |
|---|---|---|---|---|
| **Condición de actividad (%)** | | | | |
| **PEA** | **72,0** | **70,8** | **73,1** | **0,8** |
| Pobre | 62,6 | 59,8 | 65,3 | 2,2 |
| No pobre | 73,8 | 72,5 | 75,0 | 0,9 |
| **No PEA** | **28,0** | **26,9** | **29,2** | **2,2** |
| Pobre | 37,4 | 34,7 | 40,2 | 3,7 |
| No pobre | 26,2 | 25,0 | 27,5 | 2,4 |
| **Categoría de ocupación (%)** | | | | |
| **Asalariados 8/** | **40,9** | **39,1** | **42,7** | **2,2** |
| Pobre | 31,6 | 26,8 | 36,8 | 8,1 |
| No pobre | 42,4 | 40,7 | 44,2 | 2,1 |
| **Trabajador independiente** | **42,3** | **40,6** | **43,9** | **2,0** |
| Pobre | 51,5 | 46,7 | 56,3 | 4,8 |
| No pobre | 40,7 | 39,2 | 42,3 | 1,9 |
| **Trabajador familiar no remunerado 9/** | **9,6** | **8,7** | **10,7** | **5,1** |
| Pobre | 12,1 | 9,0 | 16,0 | 14,8 |
| No pobre | 9,2 | 8,4 | 10,2 | 4,8 |
| **Sector económico (%)** | | | | |
| **Primario (%) 10/** | **22,2** | **19,9** | **24,7** | **5,4** |
| Pobre | 47,5 | 41,5 | 53,5 | 6,5 |
| No pobre | 18,0 | 16,0 | 20,2 | 6,0 |
| **Secundario (%) 11/** | **12,2** | **11,2** | **13,2** | **4,2** |
| Pobre | 13,4 | 10,7 | 16,7 | 11,4 |
| No pobre | 11,9 | 10,9 | 13,1 | 4,6 |

**Acceso a la salud**

| Variables e Indicadores | Estimación | Intervalo de confianza al 95% Inferior | Intervalo de confianza al 95% Superior | C.V (%) |
|---|---|---|---|---|
| **Con seguro de salud (%)** | **79,9** | **78,4** | **81,4** | **1,0** |
| Pobre | 84,1 | 80,3 | 87,2 | 2,1 |
| No pobre | 78,9 | 77,2 | 80,5 | 1,1 |
| **Únicamente SIS** | **57,6** | **55,5** | **59,6** | **1,8** |
| Pobre | 80,2 | 76,4 | 83,6 | 2,3 |
| No pobre | 52,1 | 49,9 | 54,2 | 2,1 |
| **Únicamente EsSalud** | **19,7** | **18,1** | **21,3** | **4,1** |
| Pobre | 3,5 | 2,3 | 5,2 | 20,4 |
| No pobre | 23,6 | 21,9 | 25,4 | 3,8 |
| **Lugar de consulta** | | | | |
| **Sector Público** | **25,3** | **23,8** | **26,8** | **3,0** |
| Pobre | 24,1 | 20,6 | 27,9 | 7,8 |
| No pobre | 25,6 | 24,0 | 27,2 | 3,2 |
| **Sector Privado** | **5,1** | **4,5** | **5,8** | **6,7** |
| Pobre | 1,4 | 0,8 | 2,6 | 31,7 |
| No pobre | 5,9 | 5,2 | 6,8 | 6,7 |
| **Otros 14/** | **25,5** | **23,8** | **27,4** | **3,6** |
| Pobre | 21,1 | 16,6 | 26,5 | 12,0 |
| No pobre | 26,5 | 24,8 | 28,3 | 3,4 |
| **No buscó atención** | **44,8** | **42,9** | **46,8** | **2,2** |
| Pobre | 53,9 | 49,5 | 58,3 | 4,2 |
| No pobre | 42,8 | 40,7 | 44,9 | 2,5 |

Continúa...

# Selva urbana: Niveles de confianza de los indicadores, según condición de pobreza, 2016

## A. Características de la población

Conclusión.

| Educación | | | | | Participación en la actividad económica 7/ | | | | |
|---|---|---|---|---|---|---|---|---|---|
| Variables e Indicadores | Estimación | Intervalo de confianza al 95% | | C.V (%) | Variables e Indicadores | Estimación | Intervalo de confianza al 95% | | C.V (%) |
| | | Inferior | Superior | | | | Inferior | Superior | |
| **Secundaria** | **44,5** | **43,0** | **46,0** | **1,7** | **Terciario (%) 12/** | **65,6** | **63,3** | **67,9** | **1,8** |
| Pobre | 43,4 | 39,9 | 47,0 | 4,2 | Pobre | 39,1 | 33,9 | 44,6 | 7,0 |
| No pobre | 44,7 | 43,2 | 46,2 | 1,8 | No pobre | 70,1 | 67,9 | 72,1 | 1,5 |
| | | | | | **Condición de acceso a sistema de pensiones 13/** | | | | |
| **Superior 6/** | **23,7** | **22,0** | **25,5** | **3,8** | **Con acceso a sistema de pensiones (%)** | **27,5** | **25,8** | **29,3** | **3,2** |
| Pobre | 6,1 | 4,8 | 7,6 | 11,8 | Pobre | 11,1 | 8,9 | 13,6 | 10,7 |
| No pobre | 27,1 | 25,2 | 29,1 | 3,6 | No pobre | 30,3 | 28,4 | 32,2 | 3,2 |
| **Promedio de años de estudio (en años) 4/** | **9,1** | **8,9** | **9,3** | **1,1** | **Sistema Privado de Pensiones (AFP)** | **21,1** | **19,7** | **22,6** | **3,4** |
| Pobre | 6,9 | 6,6 | 7,2 | 2,1 | Pobre | 9,3 | 7,4 | 11,6 | 11,4 |
| No pobre | 9,5 | 9,3 | 9,7 | 1,2 | No pobre | 23,1 | 21,6 | 24,7 | 3,4 |
| | | | | | **Sistema Nacional de Pensiones Ley 19990** | **4,6** | **3,8** | **5,5** | **8,9** |
| | | | | | Pobre | 1,2 | 0,7 | 2,4 | 32,6 |
| | | | | | No pobre | 5,1 | 4,3 | 6,1 | 9,1 |

1/ Se refiere a la asistencia a educación inicial de la población de 3 a 5 años de edad.
2/ Se refiere a la asistencia a algún grado de educación primaria de la población de 6 a 11 años de edad.
3/ Se refiere a la asistencia a algún año de educación secundaria de la población de 12 a 16 años de edad.
4/ Población de 15 y más años de edad.
5/ Incluye a los que tienen inicial o no tienen nivel de educación alguno.
6/ Incluye post grado.
7/ Población de 14 y más años de edad.
8/ Comprende empleados y obreros.
9/ Incluye también los trabajadores no remunerados de otros hogares y a practicantes sin remuneración.
10/ Comprende agricultura, pesca y explotación de minas y cantera.
11/ Comprende manufactura y construcción.
12/ Comprende servicios.
13/ Comprende PEA ocupada o desocupada.
14/ Incluye Farmacia o botica, su domicilio, casa de huesero, curandero.

**Fuente: Instituto Nacional de Estadística e Informática-Encuesta Nacional de Hogares.**

## Selva urbana: Niveles de confianza de los indicadores, según condición de pobreza, 2016

### B. Características de los hogares

| Características de los miembros | | | | | Acceso, Equipamiento y condición de tenencia | | | | | Infraestructura e ingreso | | | | |
|---|---|---|---|---|---|---|---|---|---|---|---|---|---|---|
| Variables e Indicadores | Estimación | Intervalo de confianza al 95% | | C.V (%) | Variables e Indicadores | Estimación | Intervalo de confianza al 95% | | C.V (%) | Variables e Indicadores | Estimación | Intervalo de confianza al 95% | | C.V (%) |
| | | Inferior | Superior | | | | Inferior | Superior | | | | Inferior | Superior | |
| **Jefatura de hogar** | | | | | **Acceso del hogar a servicios básicos** | | | | | **Infraestructura física de la vivienda** | | | | |
| **Hombre (%)** | **73,2** | **71,0** | **75,2** | **1,4** | **Hogares con agua por red pública (%)** | **87,8** | **85,5** | **89,8** | **1,2** | **Viviendas con piso de material noble (%) 10/** | **7,9** | **6,9** | **9,1** | **7,2** |
| Pobre | 81,9 | 77,1 | 85,8 | 2,7 | Pobre | 79,4 | 72,8 | 84,8 | 3,8 | Pobre | 0,2 | 0,0 | 1,2 | 99,9 |
| No pobre | 71,7 | 69,4 | 73,9 | 1,6 | No pobre | 89,2 | 87,1 | 91,1 | 1,1 | No pobre | 9,3 | 8,1 | 10,6 | 7,1 |
| **Mujer (%)** | **26,8** | **24,8** | **29,0** | **3,9** | **Hogares con red pública de alcantarillado (%) 4/** | **62,0** | **58,1** | **65,7** | **3,1** | **Viviendas con piso de cemento (%)** | **58,3** | **55,5** | **60,9** | **2,3** |
| Pobre | 18,1 | 14,2 | 22,9 | 12,1 | Pobre | 40,7 | 34,1 | 47,7 | 8,6 | Pobre | 35,8 | 29,6 | 42,6 | 9,3 |
| No pobre | 28,3 | 26,1 | 30,6 | 4,0 | No pobre | 65,6 | 61,8 | 69,2 | 2,9 | No pobre | 62,1 | 59,4 | 64,6 | 2,1 |
| **Estructura demográfica de los hogares** | | | | | | | | | | | | | | |
| **Con miembros menores de 18 años de edad (%)** | **68,7** | **66,7** | **70,5** | **1,4** | **Hogares con energía eléctrica por red pública (%)** | **98,1** | **97,2** | **98,7** | **0,4** | **Viviendas con piso de tierra (%)** | **24,2** | **21,8** | **26,8** | **5,2** |
| Pobre | 88,2 | 84,4 | 91,1 | 1,9 | Pobre | 94,6 | 91,2 | 96,7 | 1,4 | Pobre | 44,8 | 38,0 | 51,9 | 8,0 |
| No pobre | 65,3 | 63,2 | 67,4 | 1,6 | No pobre | 98,7 | 97,9 | 99,1 | 0,3 | No pobre | 20,7 | 18,5 | 23,1 | 5,7 |
| | | | | | **Acceso a las TICs 5/** | | | | | | | | | |
| **Con al menos un(a) niño(a) menor de 12 años (%)** | **31,6** | **29,7** | **33,6** | **3,1** | **Hogares con computadora (%)** | **25,8** | **23,6** | **28,1** | **4,5** | **Viviendas con paredes de material noble (%) 11/** | **46,1** | **43,0** | **49,3** | **3,5** |
| Pobre | 34,9 | 30,0 | 40,1 | 7,4 | Pobre | 3,3 | 2,0 | 5,5 | 25,8 | Pobre | 24,8 | 19,6 | 30,9 | 11,7 |
| No pobre | 31,0 | 29,0 | 33,1 | 3,4 | No pobre | 29,6 | 27,2 | 32,1 | 4,3 | No pobre | 49,8 | 46,6 | 53,0 | 3,3 |
| **Con al menos un(a) adolescente de 12 a 17 años (%)** | **12,4** | **11,1** | **13,7** | **5,4** | **Hogares con teléfono por línea (%)** | **10,3** | **9,0** | **11,7** | **6,6** | **Viviendas con paredes de adobe/tapia (%)** | **14,5** | **11,7** | **17,8** | **10,6** |
| Pobre | 9,8 | 6,6 | 14,3 | 19,7 | Pobre | 3,0 | 1,7 | 5,1 | 27,9 | Pobre | 20,0 | 14,6 | 26,7 | 15,5 |
| No pobre | 12,8 | 11,4 | 14,3 | 5,6 | No pobre | 11,5 | 10,1 | 13,1 | 6,6 | No pobre | 13,5 | 10,9 | 16,7 | 11,0 |
| | | | | | **Combustible que utilizan para cocinar los alimentos** | | | | | | | | | |
| **Con al menos un(a) niño(a) y al menos un(a) adolescente (%)** | **24,7** | **22,9** | **26,6** | **3,8** | **Hogares que cocinan con gas (%) 6/** | **32,3** | **29,5** | **35,2** | **4,4** | **Viviendas con paredes de material precario (%) 12/** | **6,6** | **5,1** | **8,5** | **12,9** |
| Pobre | 43,5 | 38,1 | 49,0 | 6,5 | Pobre | 12,1 | 8,8 | 16,6 | 16,2 | Pobre | 11,4 | 7,4 | 17,1 | 21,3 |
| No pobre | 21,5 | 19,7 | 23,5 | 4,5 | No pobre | 35,7 | 32,8 | 38,7 | 4,3 | No pobre | 5,8 | 4,6 | 7,4 | 12,3 |

Continúa...

# Selva urbana : Niveles de confianza de los indicadores, según condición de pobreza, 2016

## B. Características de los hogares

Conclusión.

| Características de los miembros | | | | | Acceso, Equipamiento y condición de tenencia | | | | | Infraestructura e ingreso | | | | |
|---|---|---|---|---|---|---|---|---|---|---|---|---|---|---|
| Variables e Indicadores | Estimación | Intervalo de confianza al 95% | | C.V (%) | Variables e Indicadores | Estimación | Intervalo de confianza al 95% | | C.V (%) | Variables e Indicadores | Estimación | Intervalo de confianza al 95% | | C.V (%) |
| | | Inferior | Superior | | | | Inferior | Superior | | | | Inferior | Superior | |
| | | | | | **Hogares que cocinan con gas y otro combustible (%) 7/** | **46,2** | **43,6** | **48,8** | **2,9** | **Viviendas con techo de concreto (%)** | **12,6** | **10,8** | **14,6** | **7,8** |
| **Promedio de miembros del hogar (Nº de personas)** | **3,9** | **3,8** | **4,0** | **0,0** | Pobre | 53,6 | 47,6 | 59,5 | 5,7 | Pobre | 4,6 | 2,7 | 8,0 | 28,3 |
| Pobre | 5,3 | 5,0 | 5,5 | 0,0 | No pobre | 44,9 | 42,2 | 47,6 | 3,1 | No pobre | 13,9 | 11,9 | 16,1 | 7,7 |
| No pobre | 3,7 | 3,6 | 3,8 | 0,0 | | | | | | | | | | |
| **Tipos de hogar** | | | | | | | | | | | | | | |
| **Nuclear (%) 1/** | **61,5** | **59,4** | **63,6** | **1,7** | **Hogares que cocinan con leña (%)** | **7,8** | **6,5** | **9,2** | **8,9** | **Viviendas con techo de teja, calamina (%)** | **84,7** | **82,7** | **86,6** | **1,2** |
| Pobre | 59,4 | 53,7 | 64,7 | 4,7 | Pobre | 22,1 | 17,3 | 27,9 | 12,3 | Pobre | 87,9 | 83,2 | 91,4 | 2,3 |
| No pobre | 61,9 | 59,6 | 64,1 | 1,8 | No pobre | 5,3 | 4,4 | 6,5 | 10,2 | No pobre | 84,2 | 82,0 | 86,2 | 1,3 |
| **Extendido (%) 2/** | **22,8** | **21,1** | **24,7** | **4,1** | **Hogares que cocinan con otro material (%) 8/** | **9,8** | **8,5** | **11,4** | **7,4** | **Viviendas con techo de material precario (%) 13/** | **2,7** | **2,0** | **3,6** | **14,8** |
| Pobre | 32,5 | 27,6 | 37,7 | 7,9 | Pobre | 11,2 | 8,0 | 15,3 | 16,5 | Pobre | 7,5 | 4,8 | 11,4 | 21,8 |
| No pobre | 21,2 | 19,3 | 23,2 | 4,7 | No pobre | 9,6 | 8,3 | 11,2 | 7,7 | No pobre | 1,9 | 1,4 | 2,6 | 16,6 |
| | | | | | **Condición de tenencia de la vivienda** | | | | | | | | | |
| | | | | | | | | | | **Ingresos y gastos** | | | | |
| **Compuesto (%) 3/** | **3,2** | **2,5** | **4,0** | **11,8** | **Alquilada (%)** | **11,5** | **10,1** | **13,1** | **6,5** | **Ingreso percápita mensual (soles)** | **853,7** | **810,6** | **896,8** | **2,6** |
| Pobre | 4,3 | 2,7 | 6,9 | 24,4 | Pobre | 9,3 | 6,5 | 13,2 | 18,0 | Pobre | 204,5 | 173,7 | 235,4 | 7,7 |
| No pobre | 3,0 | 2,3 | 3,9 | 13,1 | No pobre | 11,9 | 10,4 | 13,6 | 6,7 | No pobre | 873,4 | 830,6 | 916,2 | 2,5 |
| | | | | | **Propia (%) 9/** | **74,3** | **72,2** | **76,3** | **1,4** | **Gasto percápita mensual (soles)** | **648,1** | **626,5** | **669,8** | **1,7** |
| | | | | | Pobre | 72,6 | 67,2 | 77,4 | 3,6 | Pobre | 174,2 | 162,7 | 185,6 | 3,3 |
| | | | | | No pobre | 74,6 | 72,4 | 76,6 | 1,5 | No pobre | 662,6 | 642,0 | 683,1 | 1,6 |

1/ Hogares nucleares son aquellos conformados por el jefe(a) de hogar y su cónyuge con hijos o sin hijos o sólo jefe(a) con hijos(as).
2/ Hogares extendidos son aquellos hogares nucleares más otros parientes.
3/ Hogares compuestos son aquellos hogares nucleares o extendidos más otros no parientes (excluidos los trabajadores domésticos).
4/ Comprende red pública dentro de la vivienda y red pública fuera de la vivienda pero dentro del edificio. En el área rural además incluye pozo séptico.
5/ Se refiere al acceso a las tecnologías de información y comunicaciones.
6/ Incluye gas natural a partir del año 2007.
7/ Además del gas (GLP y Natural) usan leña, carbón, electricidad y Kerosene.
8/ Son hogares que utilizán Carbón o kerosene o más de un combustible contaminante para cocinar los alimentos.
9/ Comprende a la vivienda propia totalmente pagada, propia por invasión, propia comprándola a plazos.
10/ Comprende a las viviendas con piso predominante de parquet o madera pulida, láminas asfálticas, vinilicos o similares, losetas, terrazos o similares.
11/ Comprende a a las viviendas con material predominante en las paredes de ladrillo o bloque de cemento, piedra o sillar con cal o cemento.
12/ Viviendas con paredes que predominan material precario: quincha, piedra con barro, estera, otro material.
13/ Viviendas con techo de material precario: madera, caña o estera con torta de barro, estera, paja, hojas de palmera, otro material.

**Fuente: Instituto Nacional de Estadística e Informática-Encuesta Nacional de Hogares.**

## Selva rural: Niveles de confianza de los indicadores, según condición de pobreza, 2016

### A. Características de la población

| Educación | | | | | Participación en la actividad económica 7/ | | | | | Acceso a la salud | | | | |
|---|---|---|---|---|---|---|---|---|---|---|---|---|---|---|
| Variables e Indicadores | Estimación | Intervalo de confianza al 95% | | C.V (%) | Variables e Indicadores | Estimación | Intervalo de confianza al 95% | | C.V (%) | Variables e Indicadores | Estimación | Intervalo de confianza al 95% | | C.V (%) |
| | | Inferior | Superior | | | | Inferior | Superior | | | | Inferior | Superior | |
| **Tasa de matrícula escolar** | | | | | **Condición de actividad (%)** | | | | | | | | | |
| **De 3 a 5 años de edad (%)** | **75,4** | **71,2** | **79,2** | **2,7** | **PEA** | **76,8** | **75,4** | **78,1** | **0,9** | **Con seguro de salud (%)** | **80,7** | **79,1** | **82,2** | **1,0** |
| Pobre | 72,3 | 65,8 | 77,9 | 4,3 | Pobre | 73,4 | 71,0 | 75,7 | 1,6 | Pobre | 82,5 | 79,9 | 84,9 | 1,5 |
| No pobre | 79,0 | 74,2 | 83,1 | 2,9 | No pobre | 78,5 | 77,0 | 79,8 | 0,9 | No pobre | 79,5 | 77,6 | 81,3 | 1,2 |
| **De 6 a 11 años de edad (%)** | **92,4** | **90,9** | **93,7** | **0,7** | **No PEA** | **23,2** | **21,9** | **24,6** | **2,9** | **Únicamente SIS** | **77,0** | **75,1** | **78,7** | **1,2** |
| Pobre | 91,8 | 89,4 | 93,6 | 1,2 | Pobre | 26,6 | 24,3 | 29,0 | 4,4 | Pobre | 81,5 | 78,8 | 83,9 | 1,6 |
| No pobre | 93,1 | 91,2 | 94,6 | 0,9 | No pobre | 21,5 | 20,2 | 23,0 | 3,2 | No pobre | 74,1 | 71,8 | 76,2 | 1,5 |
| | | | | | **Categoría de ocupación (%)** | | | | | | | | | |
| **De 12 a 16 años de edad (%)** | **63,9** | **59,9** | **67,7** | **3,1** | **Asalariados 8/** | **20,3** | **18,7** | **22,0** | **4,1** | **Únicamente EsSalud** | **3,3** | **2,6** | **4,3** | **12,6** |
| Pobre | 51,9 | 46,7 | 57,0 | 5,1 | Pobre | 15,0 | 12,9 | 17,3 | 7,6 | Pobre | 1,0 | 0,5 | 1,7 | 29,8 |
| No pobre | 73,8 | 69,3 | 77,9 | 3,0 | No pobre | 22,8 | 21,0 | 24,7 | 4,2 | No pobre | 4,8 | 3,8 | 6,2 | 12,9 |
| **Tasa de asistencia escolar** | | | | | | | | | | **Lugar de consulta** | | | | |
| **Educación inicial (%) 1/** | **74,2** | **69,9** | **78,1** | **2,8** | **Trabajador independiente** | **49,9** | **48,3** | **51,4** | **1,6** | **Sector Público** | **34,8** | **32,6** | **37,0** | **3,2** |
| Pobre | 71,2 | 64,5 | 77,1 | 4,5 | Pobre | 50,3 | 48,1 | 52,4 | 2,2 | Pobre | 34,1 | 31,0 | 37,4 | 4,8 |
| No pobre | 77,7 | 72,8 | 81,9 | 3,0 | No pobre | 49,7 | 47,8 | 51,6 | 1,9 | No pobre | 35,1 | 32,7 | 37,6 | 3,6 |
| **Educación primaria (%) 2/** | **91,9** | **90,3** | **93,2** | **0,8** | **Trabajador familiar no remunerado 9/** | **25,4** | **23,7** | **27,1** | **3,3** | **Sector Privado** | **3,0** | **2,5** | **3,7** | **10,0** |
| Pobre | 91,0 | 88,6 | 93,0 | 1,2 | Pobre | 32,6 | 29,8 | 35,5 | 4,4 | Pobre | 0,6 | 0,3 | 1,2 | 35,2 |
| No pobre | 92,7 | 90,8 | 94,3 | 0,9 | No pobre | 21,9 | 20,4 | 23,5 | 3,7 | No pobre | 4,3 | 3,6 | 5,2 | 9,7 |
| | | | | | **Sector económico (%)** | | | | | | | | | |
| **Educación secundaria (%) 3/** | **63,3** | **59,3** | **67,1** | **3,2** | **Primario (%) 10/** | **78,7** | **76,6** | **80,6** | **1,3** | **Otros 14/** | **15,4** | **13,8** | **17,2** | **5,7** |
| Pobre | 51,6 | 46,4 | 56,7 | 5,1 | Pobre | 87,8 | 85,7 | 89,7 | 1,2 | Pobre | 10,4 | 8,5 | 12,6 | 10,0 |
| No pobre | 73,0 | 68,5 | 77,1 | 3,0 | No pobre | 74,3 | 71,8 | 76,7 | 1,7 | No pobre | 18,1 | 16,0 | 20,3 | 6,0 |
| **Nivel de educación alcanzado (%) 4/** | | | | | | | | | | | | | | |
| **Primaria 5/** | **59,2** | **57,2** | **61,2** | **1,7** | **Secundario (%) 11/** | **4,3** | **3,6** | **5,0** | **8,5** | **No buscó atención** | **47,6** | **45,5** | **49,8** | **2,3** |
| Pobre | 69,5 | 66,5 | 72,3 | 2,1 | Pobre | 3,7 | 2,7 | 5,0 | 15,5 | Pobre | 55,1 | 51,7 | 58,4 | 3,1 |
| No pobre | 54,1 | 51,9 | 56,2 | 2,0 | No pobre | 4,5 | 3,8 | 5,4 | 9,0 | No pobre | 43,7 | 41,3 | 46,1 | 2,8 |

Continúa...

# Selva rural: Niveles de confianza de los indicadores, según condición de pobreza, 2016

## A. Características de la población

Conclusión.

| Educación | | | | | Participación en la actividad económica 7/ | | | | |
|---|---|---|---|---|---|---|---|---|---|
| Variables e Indicadores | Estimación | Intervalo de confianza al 95% | | C.V (%) | Variables e Indicadores | Estimación | Intervalo de confianza al 95% | | C.V (%) |
| | | Inferior | Superior | | | | Inferior | Superior | |
| **Secundaria** | **34,7** | **33,1** | **36,4** | **2,4** | **Terciario (%) 12/** | **17,1** | **15,5** | **18,8** | **4,9** |
| Pobre | 28,7 | 26,1 | 31,5 | 4,8 | Pobre | 8,5 | 7,0 | 10,2 | 9,5 |
| No pobre | 37,7 | 36,0 | 39,5 | 2,4 | No pobre | 21,2 | 19,1 | 23,3 | 5,0 |
| | | | | | **Condición de acceso a sistema de pensiones 13/** | | | | |
| **Superior 6/** | **6,1** | **5,3** | **7,0** | **7,1** | **Con acceso a sistema de pensiones (%)** | **7,5** | **6,4** | **8,8** | **8,0** |
| Pobre | 1,8 | 1,3 | 2,5 | 16,5 | Pobre | 3,4 | 2,5 | 4,7 | 15,9 |
| No pobre | 8,2 | 7,2 | 9,4 | 6,9 | No pobre | 9,5 | 8,1 | 11,1 | 8,3 |
| **Promedio de años de estudio (en años) 4/** | **6,5** | **6,4** | **6,7** | **1,2** | **Sistema Privado de Pensiones (AFP)** | **5,6** | **4,7** | **6,7** | **9,2** |
| Pobre | 5,7 | 5,5 | 5,9 | 1,8 | Pobre | 2,6 | 1,9 | 3,7 | 17,6 |
| No pobre | 6,9 | 6,7 | 7,1 | 1,3 | No pobre | 7,0 | 5,8 | 8,4 | 9,5 |
| | | | | | **Sistema Nacional de Pensiones Ley 19990** | **1,3** | **1,0** | **1,7** | **13,7** |
| | | | | | Pobre | 0,5 | 0,2 | 0,9 | 35,1 |
| | | | | | No pobre | 1,7 | 1,3 | 2,2 | 14,5 |

1/ Se refiere a la asistencia a educación inicial de la población de 3 a 5 años de edad.
2/ Se refiere a la asistencia a algún grado de educación primaria de la población de 6 a 11 años de edad.
3/ Se refiere a la asistencia a algún año de educación secundaria de la población de 12 a 16 años de edad.
4/ Población de 15 y más años de edad.
5/ Incluye a los que tienen inicial o no tienen nivel de educación alguno.
6/ Incluye superior no universitaria, universitaria y post grado.
7/ Población de 14 y más años de edad.
8/ Comprende empleados y obreros.
9/ Incluye también los trabajadores no remunerados de otros hogares y a practicantes sin remuneración.
10/ Comprende agricultura, pesca y explotación de minas y cantera.
11/ Comprende manufactura y construcción.
12/ Comprende servicios.
13/ Comprende PEA ocupada o desocupada.
14/ Incluye Farmacia o botica, su domicilio, casa de huesero, curandero.

**Fuente: Instituto Nacional de Estadística e Informática-Encuesta Nacional de Hogares.**

## Selva rural: Niveles de confianza de los indicadores, según condición de pobreza, 2016

### B. Características de los hogares

| Características de los miembros | | | | |
|---|---|---|---|---|
| Variables e Indicadores | Estimación | Intervalo de confianza al 95% Inferior | Intervalo de confianza al 95% Superior | C.V (%) |
| **Jefatura de hogar** | | | | |
| **Hombre (%)** | **85,0** | **83,3** | **86,6** | **1,0** |
| Pobre | 86,2 | 83,0 | 88,9 | 1,7 |
| No pobre | 84,5 | 82,6 | 86,2 | 1,1 |
| **Mujer (%)** | **15,0** | **13,4** | **16,7** | **5,7** |
| Pobre | 13,8 | 11,1 | 17,0 | 10,9 |
| No pobre | 15,5 | 13,8 | 17,4 | 5,9 |
| **Estructura demográfica de los hogares** | | | | |
| **Con miembros menores de 18 años de edad (%)** | **68,6** | **66,3** | **70,7** | **1,6** |
| Pobre | 84,5 | 81,3 | 87,3 | 1,8 |
| No pobre | 61,3 | 58,6 | 63,8 | 2,2 |
| **Con al menos un(a) niño(a) menor de 12 años (%)** | **29,8** | **27,9** | **31,7** | **3,2** |
| Pobre | 35,8 | 32,5 | 39,2 | 4,7 |
| No pobre | 27,0 | 24,9 | 29,2 | 4,1 |
| **Con al menos un(a) adolescente de 12 a 17 años (%)** | **10,4** | **9,1** | **11,8** | **6,7** |
| Pobre | 8,3 | 6,4 | 10,7 | 13,1 |
| No pobre | 11,3 | 9,7 | 13,1 | 7,6 |
| **Con al menos un(a) niño(a) y al menos un(a) adolescente (%)** | **28,4** | **26,5** | **30,5** | **3,5** |
| Pobre | 40,4 | 36,4 | 44,6 | 5,1 |
| No pobre | 23,0 | 20,9 | 25,1 | 4,6 |

| Acceso, Equipamiento y condición de tenencia | | | | |
|---|---|---|---|---|
| Variables e Indicadores | Estimación | Intervalo de confianza al 95% Inferior | Intervalo de confianza al 95% Superior | C.V (%) |
| **Acceso del hogar a servicios básicos** | | | | |
| **Hogares con agua por red pública (%)** | **55,7** | **51,0** | **60,3** | **4,3** |
| Pobre | 46,1 | 39,4 | 52,9 | 7,5 |
| No pobre | 60,1 | 55,2 | 64,8 | 4,1 |
| **Hogares con red pública de alcantarillado (%) 4/** | **13,1** | **10,3** | **16,6** | **12,2** |
| Pobre | 6,9 | 4,3 | 11,0 | 24,0 |
| No pobre | 16,0 | 12,5 | 20,1 | 12,1 |
| **Hogares con energía eléctrica por red pública (%)** | **61,9** | **57,9** | **65,8** | **3,2** |
| Pobre | 48,8 | 43,0 | 54,7 | 6,1 |
| No pobre | 67,9 | 63,7 | 71,9 | 3,1 |
| **Acceso a las TICs 5/** | | | | |
| **Hogares con computadora (%)** | **4,5** | **3,6** | **5,7** | **11,6** |
| Pobre | 0,9 | 0,3 | 2,1 | 46,0 |
| No pobre | 6,2 | 4,9 | 7,8 | 11,8 |
| **Hogares con teléfono por línea (%)** | **2,1** | **1,5** | **3,0** | **17,5** |
| Pobre | 1,4 | 0,8 | 2,4 | 29,0 |
| No pobre | 2,4 | 1,7 | 3,5 | 18,5 |
| **Combustible que utilizan para cocinar los alimentos** | | | | |
| **Hogares que cocinan con gas (%) 6/** | **6,8** | **5,6** | **8,3** | **10,1** |
| Pobre | 2,3 | 1,3 | 4,0 | 28,3 |
| No pobre | 8,9 | 7,3 | 10,8 | 10,2 |

| Infraestructura e ingreso | | | | |
|---|---|---|---|---|
| Variables e Indicadores | Estimación | Intervalo de confianza al 95% Inferior | Intervalo de confianza al 95% Superior | C.V (%) |
| **Infraestructura física de la vivienda** | | | | |
| **Viviendas con piso de material noble (%) 10/** | **0,5** | **0,3** | **1,0** | **29,5** |
| Pobre | 0,0 | - | - | - |
| No pobre | 0,8 | 0,4 | 1,4 | 29,5 |
| **Viviendas con piso de cemento (%)** | **21,4** | **18,7** | **24,5** | **6,9** |
| Pobre | 11,2 | 7,8 | 15,7 | 17,6 |
| No pobre | 26,2 | 23,0 | 29,6 | 6,4 |
| **Viviendas con piso de tierra (%)** | **46,7** | **43,1** | **50,3** | **4,0** |
| Pobre | 54,3 | 48,4 | 60,1 | 5,5 |
| No pobre | 43,2 | 39,6 | 46,9 | 4,3 |
| **Viviendas con paredes de material noble (%) 11/** | **10,6** | **8,8** | **12,8** | **9,5** |
| Pobre | 4,4 | 2,7 | 7,1 | 25,0 |
| No pobre | 13,5 | 11,2 | 16,2 | 9,5 |
| **Viviendas con paredes de adobe/tapia (%)** | **20,9** | **16,8** | **25,7** | **10,8** |
| Pobre | 22,0 | 16,3 | 29,0 | 14,6 |
| No pobre | 20,4 | 16,2 | 25,3 | 11,4 |
| **Viviendas con paredes de material precario (%) 12/** | **15,5** | **13,4** | **18,0** | **7,6** |
| Pobre | 23,3 | 19,0 | 28,2 | 10,0 |
| No pobre | 12,0 | 10,0 | 14,3 | 9,1 |

Continúa...

# Selva rural: Niveles de confianza de los indicadores, según condición de pobreza, 2016

## B. Características de los hogares

Conclusión.

| Características de los miembros | | | | | Acceso, Equipamiento y condición de tenencia | | | | | Infraestructura e ingreso | | | | |
|---|---|---|---|---|---|---|---|---|---|---|---|---|---|---|
| Variables e Indicadores | Estimación | Intervalo de confianza al 95% | | C.V (%) | Variables e Indicadores | Estimación | Intervalo de confianza al 95% | | C.V (%) | Variables e Indicadores | Estimación | Intervalo de confianza al 95% | | C.V (%) |
| | | Inferior | Superior | | | | Inferior | Superior | | | | Inferior | Superior | |
| | | | | | **Hogares que cocinan con gas y otro combustible (%) 7/** | **40,0** | **36,8** | **43,3** | **4,1** | **Viviendas con techo de concreto (%)** | **1,6** | **1,0** | **2,4** | **22,3** |
| **Promedio de miembros del hogar (Nº de personas)** | **4,0** | **3,9** | **4,1** | **0,0** | Pobre | 28,4 | 23,8 | 33,5 | 8,7 | Pobre | 0,9 | 0,2 | 3,7 | 75,1 |
| Pobre | 5,0 | 4,8 | 5,2 | 0,0 | No pobre | 45,4 | 42,0 | 48,8 | 3,8 | No pobre | 1,9 | 1,2 | 2,9 | 22,0 |
| No pobre | 3,5 | 3,4 | 3,6 | 0,0 | | | | | | | | | | |
| **Tipos de hogar** | | | | | | | | | | | | | | |
| **Nuclear (%) 1/** | **66,5** | **64,5** | **68,5** | **1,5** | **Hogares que cocinan con leña (%)** | **40,4** | **36,8** | **44,2** | **4,7** | **Viviendas con techo de teja, calamina (%)** | **80,2** | **77,3** | **82,9** | **1,8** |
| Pobre | 69,1 | 65,5 | 72,6 | 2,6 | Pobre | 55,9 | 49,9 | 61,8 | 5,4 | Pobre | 70,8 | 65,3 | 75,7 | 3,8 |
| No pobre | 65,3 | 63,0 | 67,6 | 1,8 | No pobre | 33,4 | 29,9 | 37,0 | 5,4 | No pobre | 84,6 | 82,0 | 86,8 | 1,5 |
| **Extendido (%) 2/** | **17,0** | **15,5** | **18,6** | **4,7** | **Hogares que cocinan con otro material (%) 8/** | **10,4** | **8,6** | **12,6** | **9,8** | **Viviendas con techo de material precario (%) 13/** | **18,2** | **15,6** | **21,2** | **7,8** |
| Pobre | 21,9 | 19,2 | 24,9 | 6,6 | Pobre | 11,6 | 8,9 | 15,0 | 13,4 | Pobre | 28,4 | 23,4 | 33,9 | 9,4 |
| No pobre | 14,7 | 13,0 | 16,7 | 6,4 | No pobre | 9,9 | 7,9 | 12,4 | 11,5 | No pobre | 13,5 | 11,3 | 16,1 | 8,9 |
| | | | | | **Condición de tenencia de la vivienda** | | | | | | | | | |
| | | | | | | | | | | **Ingresos y gastos** | | | | |
| **Compuesto (%) 3/** | **1,4** | **1,1** | **2,0** | **15,5** | **Alquilada (%)** | **2,5** | **1,8** | **3,3** | **15,8** | **Ingreso percápita mensual (soles)** | **406,9** | **380,4** | **433,5** | **3,3** |
| Pobre | 2,3 | 1,4 | 3,5 | 23,1 | Pobre | 1,3 | 0,7 | 2,4 | 31,3 | Pobre | 143,7 | 131,7 | 155,6 | 4,2 |
| No pobre | 1,1 | 0,7 | 1,6 | 21,4 | No pobre | 3,0 | 2,2 | 4,1 | 16,4 | No pobre | 442,7 | 414,7 | 470,7 | 3,2 |
| | | | | | **Propia (%) 9/** | **88,4** | **86,6** | **90,0** | **1,0** | **Gasto percápita mensual (soles)** | **363,0** | **347,8** | **378,2** | **2,1** |
| | | | | | Pobre | 91,2 | 88,5 | 93,4 | 1,4 | Pobre | 131,0 | 128,2 | 133,8 | 1,1 |
| | | | | | No pobre | 87,1 | 85,0 | 89,0 | 1,2 | No pobre | 394,5 | 379,8 | 409,2 | 1,9 |

1/ Hogares nucleares son aquellos conformados por el jefe(a) de hogar y su cónyuge con hijos o sin hijos o sólo jefe(a) con hijos(as).
2/ Hogares extendidos son aquellos hogares nucleares más otros parientes.
3/ Hogares compuestos son aquellos hogares nucleares o extendidos más otros no parientes (excluidos los trabajadores domésticos).
4/ Comprende red pública dentro de la vivienda y red pública fuera de la vivienda pero dentro del edificio. En el área rural además incluye pozo séptico.
5/ Se refiere al acceso a las tecnologías de información y comunicaciones.
6/ Incluye gas natural a partir del año 2007.
7/ Además del gas (GLP y Natural) usan leña, carbón, electricidad y Kerosene.
8/ Son hogares que utilizán Carbón o kerosene o más de un combustible contaminante para cocinar los alimentos.
9/ Comprende a la vivienda propia totalmente pagada, propia por invasión, propia comprándola a plazos.
10/ Comprende a las viviendas con piso predominante de parquet o madera pulida, láminas asfálticas, vinilicos o similares, losetas, terrazos o similares.
11/ Comprende a a las viviendas con material predominante en las paredes de ladrillo o bloque de cemento, piedra o sillar con cal o cemento.
12/ Viviendas con paredes que predominan material precario: quincha, piedra con barro, estera, otro material.
13/ Viviendas con techo de material precario: madera, caña o estera con torta de barro, estera, paja, hojas de palmera, otro material.

**Fuente: Instituto Nacional de Estadística e Informática-Encuesta Nacional de Hogares.**

## Lima Metropolitana: Niveles de confianza de los indicadores, según condición de pobreza, 2016

### A. Características de la población

| Educación | | | | | Participación en la actividad económica 7/ | | | | | Acceso a la salud | | | | |
|---|---|---|---|---|---|---|---|---|---|---|---|---|---|---|
| Variables e Indicadores | Estimación | Intervalo de confianza al 95% | | C.V (%) | Variables e Indicadores | Estimación | Intervalo de confianza al 95% | | C.V (%) | Variables e Indicadores | Estimación | Intervalo de confianza al 95% | | C.V (%) |
| | | Inferior | Superior | | | | Inferior | Superior | | | | Inferior | Superior | |
| **Tasa de matrícula escolar** | | | | | **Condición de actividad (%)** | | | | | | | | | |
| **De 3 a 5 años de edad (%)** | **83,9** | **79,6** | **87,4** | **2,4** | **PEA** | **68,3** | **67,3** | **69,3** | **0,8** | **Con seguro de salud (%)** | **73,3** | **72,0** | **74,6** | **0,9** |
| Pobre | 78,6 | 65,5 | 87,6 | 7,2 | Pobre | 63,8 | 60,3 | 67,1 | 2,7 | Pobre | 72,5 | 67,8 | 76,8 | 3,1 |
| No pobre | 85,3 | 81,0 | 88,8 | 2,3 | No pobre | 68,8 | 67,7 | 69,8 | 0,8 | No pobre | 73,4 | 72,0 | 74,8 | 0,9 |
| **De 6 a 11 años de edad (%)** | **89,8** | **87,3** | **91,9** | **1,3** | **No PEA** | **31,7** | **30,7** | **32,7** | **1,6** | **Únicamente SIS** | **27,6** | **25,9** | **29,4** | **3,2** |
| Pobre | 89,9 | 82,8 | 94,2 | 3,1 | Pobre | 36,2 | 32,9 | 39,7 | 4,8 | Pobre | 52,6 | 47,5 | 57,7 | 4,9 |
| No pobre | 89,8 | 87,2 | 91,9 | 1,3 | No pobre | 31,2 | 30,2 | 32,3 | 1,7 | No pobre | 24,6 | 22,9 | 26,2 | 3,4 |
| | | | | | **Categoría de ocupación (%)** | | | | | | | | | |
| **De 12 a 16 años de edad (%)** | **86,3** | **83,3** | **88,8** | **1,6** | **Asalariados 8/** | **60,3** | **58,9** | **61,8** | **1,2** | **Únicamente EsSalud** | **34,5** | **33,0** | **36,1** | **2,3** |
| Pobre | 76,6 | 66,7 | 84,2 | 5,8 | Pobre | 53,8 | 48,9 | 58,7 | 4,6 | Pobre | 19,2 | 15,4 | 23,5 | 10,7 |
| No pobre | 88,2 | 85,3 | 90,6 | 1,5 | No pobre | 60,9 | 59,4 | 62,4 | 1,2 | No pobre | 36,4 | 34,8 | 38,1 | 2,3 |
| **Tasa de asistencia escolar** | | | | | | | | | | **Lugar de consulta** | | | | |
| **Educación inicial (%) 1/** | **82,1** | **77,7** | **85,8** | **2,5** | **Trabajador independiente** | **27,6** | **26,3** | **28,8** | **2,3** | **Sector Público** | **27,0** | **25,7** | **28,4** | **2,5** |
| Pobre | 76,7 | 63,7 | 86,1 | 7,5 | Pobre | 35,4 | 31,1 | 40,0 | 6,5 | Pobre | 26,3 | 22,0 | 31,1 | 8,8 |
| No pobre | 83,6 | 79,0 | 87,3 | 2,5 | No pobre | 26,9 | 25,6 | 28,1 | 2,4 | No pobre | 27,1 | 25,8 | 28,5 | 2,6 |
| **Educación primaria (%) 2/** | **89,6** | **87,0** | **91,6** | **1,3** | **Trabajador familiar no remunerado 9/** | **3,2** | **2,7** | **3,7** | **7,9** | **Sector Privado** | **14,8** | **13,7** | **16,0** | **3,9** |
| Pobre | 89,7 | 82,7 | 94,0 | 3,2 | Pobre | 4,9 | 3,1 | 7,8 | 24,0 | Pobre | 4,1 | 2,7 | 6,1 | 20,6 |
| No pobre | 89,5 | 86,9 | 91,6 | 1,3 | No pobre | 3,0 | 2,6 | 3,6 | 8,1 | No pobre | 16,0 | 14,9 | 17,2 | 3,7 |
| | | | | | **Sector económico (%)** | | | | | | | | | |
| **Educación secundaria (%) 3/** | **85,6** | **82,3** | **88,3** | **1,8** | **Primario (%) 10/** | **1,4** | **1,1** | **1,8** | **12,4** | **Otros 14/** | **24,7** | **23,1** | **26,5** | **3,5** |
| Pobre | 76,6 | 66,7 | 84,2 | 5,8 | Pobre | 1,7 | 0,7 | 3,8 | 42,3 | Pobre | 31,8 | 26,9 | 37,2 | 8,2 |
| No pobre | 87,4 | 84,0 | 90,1 | 1,8 | No pobre | 1,4 | 1,1 | 1,8 | 12,8 | No pobre | 23,9 | 22,3 | 25,6 | 3,5 |
| **Nivel de educación alcanzado (%) 4/** | | | | | | | | | | | | | | |
| **Primaria 5/** | **13,9** | **13,0** | **14,9** | **3,5** | **Secundario (%) 11/** | **21,7** | **20,5** | **22,9** | **2,9** | **No buscó atención** | **35,2** | **33,5** | **37,0** | **2,5** |
| Pobre | 22,8 | 19,7 | 26,1 | 7,2 | Pobre | 28,9 | 24,6 | 33,6 | 8,0 | Pobre | 39,2 | 33,8 | 44,8 | 7,2 |
| No pobre | 13,0 | 12,1 | 14,0 | 3,6 | No pobre | 21,0 | 19,8 | 22,3 | 3,0 | No pobre | 34,8 | 33,0 | 36,6 | 2,6 |

Continúa...

# Lima Metropolitana: Niveles de confianza de los indicadores, según condición de pobreza, 2016

## A. Características de la población

Conclusión.

| Educación | | | | | Participación en la actividad económica 7/ | | | | |
|---|---|---|---|---|---|---|---|---|---|
| Variables e Indicadores | Estimación | Intervalo de confianza al 95% | | C.V (%) | Variables e Indicadores | Estimación | Intervalo de confianza al 95% | | C.V (%) |
| | | Inferior | Superior | | | | Inferior | Superior | |
| **Secundaria** | **47,0** | **45,5** | **48,5** | **1,6** | **Terciario (%) 12/** | **76,9** | **75,7** | **78,2** | **0,8** |
| Pobre | 66,0 | 62,5 | 69,3 | 2,6 | Pobre | 69,4 | 64,7 | 73,9 | 3,4 |
| No pobre | 45,1 | 43,6 | 46,6 | 1,7 | No pobre | 77,6 | 76,3 | 78,8 | 0,8 |
| | | | | | **Condición de acceso a sistema de pensiones 13/** | | | | |
| **Superior no universitaria** | **16,7** | **15,9** | **17,6** | **2,5** | **Con acceso a sistema de pensiones (%)** | **48,3** | **46,5** | **50,2** | **2,0** |
| Pobre | 8,1 | 6,3 | 10,3 | 12,5 | Pobre | 24,3 | 20,3 | 28,7 | 8,8 |
| No pobre | 17,6 | 16,7 | 18,5 | 2,6 | No pobre | 50,6 | 48,7 | 52,4 | 1,9 |
| **Superior universitaria 6/** | **22,4** | **20,8** | **24,0** | **3,6** | **Sistema Privado de Pensiones (AFP)** | **32,7** | **31,2** | **34,3** | **2,4** |
| Pobre | 3,1 | 2,0 | 4,8 | 22,5 | Pobre | 17,8 | 14,3 | 22,0 | 10,9 |
| No pobre | 24,3 | 22,7 | 25,9 | 3,4 | No pobre | 34,1 | 32,5 | 35,8 | 2,4 |
| **Promedio de años de estudio (en años) 4/** | **11,2** | **11,0** | **11,3** | **0,6** | **Sistema Nacional de Pensiones Ley 19990** | **12,7** | **11,7** | **13,7** | **4,0** |
| Pobre | 9,2 | 8,9 | 9,5 | 1,8 | Pobre | 5,9 | 4,0 | 8,6 | 19,4 |
| No pobre | 11,4 | 11,2 | 11,5 | 0,6 | No pobre | 13,3 | 12,3 | 14,4 | 3,9 |

1/ Se refiere a la asistencia a educación inicial de la población de 3 a 5 años de edad.
2/ Se refiere a la asistencia a algún grado de educación primaria de la población de 6 a 11 años de edad.
3/ Se refiere a la asistencia a algún año de educación secundaria de la población de 12 a 16 años de edad.
4/ Población de 15 y más años de edad.
5/ Incluye a los que tienen inicial o no tienen nivel de educación alguno.
6/ Incluye post grado.
7/ Población de 14 y más años de edad.
8/ Comprende empleados y obreros.
9/ Incluye también los trabajadores no remunerados de otros hogares y a practicantes sin remuneración.
10/ Comprende agricultura, pesca y explotación de minas y cantera.
11/ Comprende manufactura y construcción.
12/ Comprende servicios.
13/ Comprende PEA ocupada o desocupada.
14/ Incluye Farmacia o botica, su domicilio, casa de huesero, curandero.

**Fuente: Instituto Nacional de Estadística e Informática-Encuesta Nacional de Hogares.**

## Lima Metropolitana: Niveles de confianza de los indicadores, según condición de pobreza, 2016

### B. Características de los hogares

| Características de los miembros | | | | | Acceso, Equipamiento y condición de tenencia | | | | | Infraestructura e ingreso | | | | |
|---|---|---|---|---|---|---|---|---|---|---|---|---|---|---|
| Variables e Indicadores | Estimación | Intervalo de confianza al 95% | | C.V (%) | Variables e Indicadores | Estimación | Intervalo de confianza al 95% | | C.V (%) | Variables e Indicadores | Estimación | Intervalo de confianza al 95% | | C.V (%) |
| | | Inferior | Superior | | | | Inferior | Superior | | | | Inferior | Superior | |
| **Jefatura de hogar** | | | | | **Acceso del hogar a servicios básicos** | | | | | **Infraestructura física de la vivienda** | | | | |
| **Hombre (%)** | **67,6** | **66,1** | **69,2** | **1,2** | **Hogares con agua por red pública (%)** | **95,3** | **93,3** | **96,7** | **0,9** | **Viviendas con piso de material noble (%) 10/** | **43,1** | **40,5** | **45,8** | **3,1** |
| Pobre | 74,7 | 69,1 | 79,5 | 3,6 | Pobre | 88,5 | 82,3 | 92,8 | 3,0 | Pobre | 8,8 | 5,8 | 13,1 | 20,9 |
| No pobre | 67,0 | 65,4 | 68,6 | 1,2 | No pobre | 95,8 | 94,1 | 97,1 | 0,8 | No pobre | 46,0 | 43,3 | 48,6 | 2,9 |
| **Mujer (%)** | **32,4** | **30,8** | **33,9** | **2,5** | **Hogares con red pública de alcantarillado (%) 4/** | **91,8** | **89,5** | **93,7** | **1,2** | **Viviendas con piso de cemento (%)** | **49,3** | **46,9** | **51,7** | **2,5** |
| Pobre | 25,3 | 20,5 | 30,9 | 10,5 | Pobre | 79,1 | 71,6 | 85,0 | 4,3 | Pobre | 69,4 | 62,7 | 75,3 | 4,6 |
| No pobre | 33,0 | 31,4 | 34,6 | 2,5 | No pobre | 92,9 | 90,8 | 94,6 | 1,0 | No pobre | 47,6 | 45,2 | 50,1 | 2,6 |
| **Estructura demográfica de los hogares** | | | | | | | | | | | | | | |
| **Con miembros menores de 18 años de edad (%)** | **56,4** | **54,5** | **58,3** | **1,7** | **Hogares con energía eléctrica por red pública (%)** | **99,5** | **99,1** | **99,7** | **0,1** | **Viviendas con piso de tierra (%)** | **5,4** | **4,5** | **6,6** | **9,6** |
| Pobre | 86,5 | 81,6 | 90,2 | 2,5 | Pobre | 97,5 | 93,1 | 99,1 | 1,3 | Pobre | 17,9 | 13,1 | 24,0 | 15,5 |
| No pobre | 53,8 | 51,9 | 55,8 | 1,8 | No pobre | 99,7 | 99,4 | 99,8 | 0,1 | No pobre | 4,4 | 3,6 | 5,4 | 10,3 |
| | | | | | **Acceso a las TICs 5/** | | | | | | | | | |
| **Con al menos un(a) niño(a) menor de 12 años (%)** | **28,2** | **26,6** | **29,8** | **3,0** | **Hogares con computadora (%)** | **51,1** | **49,0** | **53,2** | **2,1** | **Viviendas con paredes de material noble (%) 11/** | **83,1** | **80,9** | **85,1** | **1,3** |
| Pobre | 39,8 | 33,7 | 46,2 | 8,0 | Pobre | 19,5 | 15,1 | 24,9 | 12,7 | Pobre | 65,0 | 57,7 | 71,7 | 5,5 |
| No pobre | 27,2 | 25,5 | 28,9 | 3,1 | No pobre | 53,7 | 51,6 | 55,8 | 2,0 | No pobre | 84,6 | 82,5 | 86,5 | 1,2 |
| **Con al menos un(a) adolescente de 12 a 17 años (%)** | **12,7** | **11,7** | **13,8** | **4,3** | **Hogares con teléfono por línea (%)** | **47,8** | **45,3** | **50,3** | **2,6** | **Viviendas con paredes de adobe/tapia (%)** | **4,7** | **3,7** | **5,8** | **11,5** |
| Pobre | 6,9 | 4,2 | 11,2 | 25,4 | Pobre | 12,3 | 8,5 | 17,4 | 18,3 | Pobre | 5,9 | 3,4 | 10,0 | 27,8 |
| No pobre | 13,2 | 12,1 | 14,4 | 4,4 | No pobre | 50,9 | 48,4 | 53,4 | 2,5 | No pobre | 4,6 | 3,6 | 5,7 | 11,7 |
| | | | | | **Combustible que utilizan para cocinar los alimentos** | | | | | | | | | |
| **Con al menos un(a) niño(a) y al menos un(a) adolescente (%)** | **15,5** | **14,2** | **17,0** | **4,6** | **Hogares que cocinan con gas (%) 6/** | **68,6** | **66,4** | **70,7** | **1,6** | **Viviendas con paredes de material precario (%) 12/** | **2,6** | **1,8** | **3,7** | **17,7** |
| Pobre | 39,8 | 33,6 | 46,3 | 8,2 | Pobre | 67,0 | 60,3 | 73,0 | 4,9 | Pobre | 5,2 | 2,5 | 10,5 | 36,4 |
| No pobre | 13,5 | 12,2 | 14,9 | 5,1 | No pobre | 68,8 | 66,5 | 70,9 | 1,6 | No pobre | 2,4 | 1,7 | 3,4 | 17,2 |

Continúa...

# Lima Metropolitana : Niveles de confianza de los indicadores, según condición de pobreza, 2016

## B. Características de los hogares

Conclusión.

| Características de los miembros | | | | | Acceso, Equipamiento y condición de tenencia | | | | | Infraestructura e ingreso | | | | |
|---|---|---|---|---|---|---|---|---|---|---|---|---|---|---|
| Variables e Indicadores | Estimación | Intervalo de confianza al 95% | | C.V (%) | Variables e Indicadores | Estimación | Intervalo de confianza al 95% | | C.V (%) | Variables e Indicadores | Estimación | Intervalo de confianza al 95% | | C.V (%) |
| | | Inferior | Superior | | | | Inferior | Superior | | | | Inferior | Superior | |
| | | | | | Hogares que cocinan con gas y otro combustible (%) 7/ | 22,3 | 20,4 | 24,3 | 4,5 | Viviendas con techo de concreto (%) | 69,7 | 67,1 | 72,1 | 1,8 |
| Promedio de miembros del hogar (Nº de personas) | 3,7 | 3,7 | 3,8 | 0,0 | Pobre | 19,9 | 14,9 | 26,1 | 14,3 | Pobre | 40,0 | 33,5 | 47,0 | 8,6 |
| Pobre | 5,2 | 5,0 | 5,5 | 0,0 | No pobre | 22,5 | 20,6 | 24,6 | 4,5 | No pobre | 72,1 | 69,6 | 74,5 | 1,7 |
| Tipos de hogar | | | | | | | | | | | | | | |
| Nuclear (%) 1/ | 58,6 | 56,9 | 60,2 | 1,4 | Hogares que cocinan con leña (%) | 0,3 | 0,1 | 0,5 | 37,9 | Viviendas con techo de teja, calamina (%) | 22,9 | 20,6 | 25,3 | 5,2 |
| Pobre | 54,5 | 47,7 | 61,2 | 6,4 | Pobre | 1,0 | 0,2 | 3,8 | 69,7 | Pobre | 50,5 | 43,5 | 57,5 | 7,1 |
| No pobre | 58,9 | 57,2 | 60,6 | 1,5 | No pobre | 0,2 | 0,1 | 0,5 | 45,1 | No pobre | 20,6 | 18,4 | 22,8 | 5,4 |
| Extendido (%) 2/ | 22,5 | 21,0 | 23,9 | 3,3 | Hogares que cocinan con otro material (%) 8/ | 5,9 | 5,0 | 7,0 | 8,7 | Viviendas con techo de material precario (%) 13/ | 7,5 | 6,2 | 9,0 | 9,5 |
| Pobre | 34,9 | 28,7 | 41,5 | 9,4 | Pobre | 9,3 | 6,1 | 13,9 | 21,2 | Pobre | 9,5 | 6,4 | 13,9 | 20,0 |
| No pobre | 21,4 | 20,0 | 22,9 | 3,5 | No pobre | 5,6 | 4,7 | 6,6 | 8,7 | No pobre | 7,3 | 6,1 | 8,8 | 9,5 |
| | | | | | Condición de tenencia de la vivienda | | | | | Ingresos y gastos | | | | |
| Compuesto (%) 3/ | 2,7 | 2,2 | 3,4 | 11,2 | Alquilada (%) | 15,7 | 14,3 | 17,3 | 4,8 | Ingreso percápita mensual (soles) | 789,2 | 773,3 | 805,1 | 1,0 |
| Pobre | 4,4 | 2,2 | 8,7 | 35,3 | Pobre | 11,1 | 7,7 | 15,8 | 18,5 | Pobre | 204,1 | 189,3 | 218,8 | 3,7 |
| No pobre | 2,6 | 2,1 | 3,3 | 11,5 | No pobre | 16,1 | 14,6 | 17,8 | 4,9 | No pobre | 822,9 | 807,1 | 838,7 | 1,0 |
| | | | | | Propia (%) 9/ | 64,3 | 62,3 | 66,3 | 1,6 | Gasto percápita mensual (soles) | 622,7 | 612,8 | 632,6 | 0,8 |
| | | | | | Pobre | 68,7 | 62,6 | 74,3 | 4,4 | Pobre | 160,3 | 157,7 | 162,9 | 0,8 |
| | | | | | No pobre | 64,0 | 61,9 | 66,0 | 1,6 | No pobre | 649,4 | 639,8 | 658,9 | 0,8 |

1/ Hogares nucleares son aquellos conformados por el jefe(a) de hogar y su cónyuge con hijos o sin hijos o sólo jefe(a) con hijos(as).
2/ Hogares extendidos son aquellos hogares nucleares más otros parientes.
3/ Hogares compuestos son aquellos hogares nucleares o extendidos más otros no parientes (excluidos los trabajadores domésticos).
4/ Comprende red pública dentro de la vivienda y red pública fuera de la vivienda pero dentro del edificio. En el área rural además incluye pozo séptico.
5/ Se refiere al acceso a las tecnologías de información y comunicaciones.
6/ Incluye gas natural a partir del año 2007.
7/ Además del gas (GLP y Natural) usan leña, carbón, electricidad y Kerosene.
8/ Son hogares que utilizán Carbón o kerosene o más de un combustible contaminante para cocinar los alimentos.
9/ Comprende a la vivienda propia totalmente pagada, propia por invasión, propia comprándola a plazos.
10/ Comprende a las viviendas con piso predominante de parquet o madera pulida, láminas asfálticas, vinilicos o similares, losetas, terrazos o similares.
11/ Comprende a a las viviendas con material predominante en las paredes de ladrillo o bloque de cemento, piedra o sillar con cal o cemento.
12/ Viviendas con paredes que predominan material precario: quincha, piedra con barro, estera, otro material.
13/ Viviendas con techo de material precario: madera, caña o estera con torta de barro, estera, paja, hojas de palmera, otro material.

**Fuente: Instituto Nacional de Estadística e Informática-Encuesta Nacional de Hogares.**

## Resto País: Niveles de confianza de los indicadores, según condición de pobreza, 2016

### A. Características de la población

| Educación | | | | | Participación en la actividad económica 7/ | | | | | Acceso a la salud | | | | |
|---|---|---|---|---|---|---|---|---|---|---|---|---|---|---|
| Variables e Indicadores | Estimación | Intervalo de confianza al 95% | | C.V (%) | Variables e Indicadores | Estimación | Intervalo de confianza al 95% | | C.V (%) | Variables e Indicadores | Estimación | Intervalo de confianza al 95% | | C.V (%) |
| | | Inferior | Superior | | | | Inferior | Superior | | | | Inferior | Superior | |
| **Tasa de matrícula escolar** | | | | | **Condición de actividad (%)** | | | | | | | | | |
| **De 3 a 5 años de edad (%)** | **79,5** | **77,9** | **81,0** | **1,0** | **PEA** | **72,6** | **72,1** | **73,0** | **0,3** | **Con seguro de salud (%)** | **76,9** | **76,3** | **77,5** | **0,4** |
| Pobre | 76,0 | 73,3 | 78,6 | 1,8 | Pobre | 71,6 | 70,6 | 72,5 | 0,7 | Pobre | 83,3 | 82,3 | 84,3 | 0,6 |
| No pobre | 81,3 | 79,4 | 83,1 | 1,2 | No pobre | 72,9 | 72,4 | 73,4 | 0,3 | No pobre | 74,8 | 74,1 | 75,4 | 0,5 |
| **De 6 a 11 años de edad (%)** | **92,0** | **91,3** | **92,6** | **0,3** | **No PEA** | **27,4** | **27,0** | **27,9** | **0,8** | **Únicamente SIS** | **55,1** | **54,2** | **55,9** | **0,8** |
| Pobre | 92,2 | 91,2 | 93,1 | 0,5 | Pobre | 28,4 | 27,5 | 29,4 | 1,7 | Pobre | 79,5 | 78,3 | 80,6 | 0,8 |
| No pobre | 91,8 | 91,0 | 92,6 | 0,4 | No pobre | 27,1 | 26,6 | 27,6 | 0,9 | No pobre | 46,8 | 45,9 | 47,7 | 1,0 |
| | | | | | **Categoría de ocupación (%)** | | | | | | | | | |
| **De 12 a 16 años de edad (%)** | **82,5** | **81,4** | **83,6** | **0,7** | **Asalariados 8/** | **37,8** | **37,2** | **38,5** | **0,9** | **Únicamente EsSalud** | **19,6** | **19,0** | **20,3** | **1,7** |
| Pobre | 73,9 | 71,7 | 76,0 | 1,5 | Pobre | 24,2 | 23,0 | 25,4 | 2,5 | Pobre | 3,7 | 3,2 | 4,2 | 7,4 |
| No pobre | 86,8 | 85,7 | 87,8 | 0,6 | No pobre | 41,6 | 40,9 | 42,4 | 0,9 | No pobre | 25,0 | 24,3 | 25,8 | 1,5 |
| **Tasa de asistencia escolar** | | | | | | | | | | **Lugar de consulta** | | | | |
| **Educación inicial (%) 1/** | **78,1** | **76,5** | **79,6** | **1,0** | **Trabajador independiente** | **42,1** | **41,6** | **42,7** | **0,7** | **Sector Público** | **26,7** | **26,1** | **27,2** | **1,1** |
| Pobre | 74,8 | 72,0 | 77,3 | 1,8 | Pobre | 48,2 | 47,1 | 49,2 | 1,1 | Pobre | 28,2 | 27,1 | 29,5 | 2,2 |
| No pobre | 79,8 | 77,8 | 81,7 | 1,2 | No pobre | 40,4 | 39,8 | 41,0 | 0,8 | No pobre | 26,2 | 25,6 | 26,8 | 1,2 |
| **Educación primaria (%) 2/** | **91,6** | **90,9** | **92,2** | **0,4** | **Trabajador familiar no remunerado 9/** | **14,4** | **14,0** | **14,9** | **1,6** | **Sector Privado** | **6,2** | **5,9** | **6,5** | **2,3** |
| Pobre | 91,7 | 90,6 | 92,6 | 0,6 | Pobre | 25,1 | 24,0 | 26,2 | 2,2 | Pobre | 1,5 | 1,3 | 1,8 | 9,3 |
| No pobre | 91,6 | 90,7 | 92,4 | 0,5 | No pobre | 11,4 | 11,0 | 11,9 | 1,9 | No pobre | 7,6 | 7,3 | 8,0 | 2,3 |
| | | | | | **Sector económico (%)** | | | | | | | | | |
| **Educación secundaria (%) 3/** | **82,0** | **80,9** | **83,1** | **0,7** | **Primario (%) 10/** | **39,5** | **38,7** | **40,4** | **1,1** | **Otros 14/** | **21,0** | **20,4** | **21,6** | **1,5** |
| Pobre | 73,3 | 71,1 | 75,5 | 1,5 | Pobre | 68,0 | 66,4 | 69,5 | 1,2 | Pobre | 14,3 | 13,3 | 15,4 | 3,8 |
| No pobre | 86,3 | 85,2 | 87,3 | 0,6 | No pobre | 31,5 | 30,7 | 32,4 | 1,4 | No pobre | 23,1 | 22,4 | 23,8 | 1,5 |
| **Nivel de educación alcanzado (%) 4/** | | | | | | | | | | | | | | |
| **Primaria 5/** | **36,6** | **36,0** | **37,3** | **0,9** | **Secundario (%) 11/** | **12,4** | **12,0** | **12,9** | **1,9** | **No buscó atención** | **47,2** | **46,5** | **47,8** | **0,7** |
| Pobre | 58,0 | 56,8 | 59,2 | 1,0 | Pobre | 10,9 | 10,0 | 11,9 | 4,4 | Pobre | 56,4 | 55,1 | 57,7 | 1,2 |
| No pobre | 30,7 | 30,1 | 31,3 | 1,1 | No pobre | 12,8 | 12,3 | 13,3 | 1,9 | No pobre | 44,3 | 43,6 | 45,1 | 0,8 |

Continúa...

# Resto País: Niveles de confianza de los indicadores, según condición de pobreza, 2016

## A. Características de la población

Conclusión.

| Educación | | | | | Participación en la actividad económica 7/ | | | | |
|---|---|---|---|---|---|---|---|---|---|
| Variables e Indicadores | Estimación | Intervalo de confianza al 95% | | C.V (%) | Variables e Indicadores | Estimación | Intervalo de confianza al 95% | | C.V (%) |
| | | Inferior | Superior | | | | Inferior | Superior | |
| **Secundaria** | **39,5** | **38,9** | **40,1** | **0,7** | **Terciario (%) 12/** | **48,1** | **47,3** | **48,9** | **0,9** |
| Pobre | 36,6 | 35,5 | 37,7 | 1,5 | Pobre | 21,0 | 19,8 | 22,3 | 3,0 |
| No pobre | 40,3 | 39,7 | 40,9 | 0,8 | No pobre | 55,6 | 54,8 | 56,5 | 0,8 |
| | | | | | **Condición de acceso a sistema de pensiones 13/** | | | | |
| **Superior no universitaria** | **11,0** | **10,7** | **11,4** | **1,6** | **Con acceso a sistema de pensiones (%)** | **26,7** | **26,0** | **27,4** | **1,3** |
| Pobre | 3,3 | 3,0 | 3,7 | 5,5 | Pobre | 8,4 | 7,7 | 9,1 | 4,4 |
| No pobre | 13,1 | 12,7 | 13,5 | 1,6 | No pobre | 31,7 | 31,0 | 32,5 | 1,2 |
| **Superior universitaria 6/** | **12,9** | **12,4** | **13,4** | **1,9** | **Sistema Privado de Pensiones (AFP)** | **16,6** | **16,1** | **17,1** | **1,6** |
| Pobre | 2,1 | 1,7 | 2,5 | 9,2 | Pobre | 6,1 | 5,5 | 6,8 | 5,1 |
| No pobre | 15,9 | 15,3 | 16,5 | 1,9 | No pobre | 19,5 | 18,9 | 20,1 | 1,6 |
| **Promedio de años de estudio (en años) 4/** | **8,9** | **8,8** | **8,9** | **0,4** | **Sistema Nacional de Pensiones Ley 19990** | **8,6** | **8,2** | **8,9** | **2,3** |
| Pobre | 6,4 | 6,3 | 6,5 | 0,8 | Pobre | 1,9 | 1,6 | 2,3 | 8,9 |
| No pobre | 9,5 | 9,4 | 9,5 | 0,4 | No pobre | 10,4 | 9,9 | 10,9 | 2,3 |

1/ Se refiere a la asistencia a educación inicial de la población de 3 a 5 años de edad.
2/ Se refiere a la asistencia a algún grado de educación primaria de la población de 6 a 11 años de edad.
3/ Se refiere a la asistencia a algún año de educación secundaria de la población de 12 a 16 años de edad.
4/ Población de 15 y más años de edad.
5/ Incluye a los que tienen inicial o no tienen nivel de educación alguno.
6/ Incluye post grado.
7/ Población de 14 y más años de edad.
8/ Comprende empleados y obreros.
9/ Incluye también los trabajadores no remunerados de otros hogares y a practicantes sin remuneración.
10/ Comprende agricultura, pesca y explotación de minas y cantera.
11/ Comprende manufactura y construcción.
12/ Comprende servicios.
13/ Comprende PEA ocupada o desocupada.
14/ Incluye Farmacia o botica, su domicilio, casa de huesero, curandero.

**Fuente: Instituto Nacional de Estadística e Informática-Encuesta Nacional de Hogares.**

## Resto País: Niveles de confianza de los indicadores, según condición de pobreza, 2016

### B. Características de los hogares

| Características de los miembros | | | | | Acceso, Equipamiento y condición de tenencia | | | | | Infraestructura e ingreso | | | | |
|---|---|---|---|---|---|---|---|---|---|---|---|---|---|---|
| Variables e Indicadores | Estimación | Intervalo de confianza al 95% | | C.V (%) | Variables e Indicadores | Estimación | Intervalo de confianza al 95% | | C.V (%) | Variables e Indicadores | Estimación | Intervalo de confianza al 95% | | C.V (%) |
| | | Inferior | Superior | | | | Inferior | Superior | | | | Inferior | Superior | |
| **Jefatura de hogar** | | | | | **Acceso del hogar a servicios básicos** | | | | | **Infraestructura física de la vivienda** | | | | |
| **Hombre (%)** | **73,7** | **73,0** | **74,3** | **0,5** | **Hogares con agua por red pública (%)** | **84,6** | **83,6** | **85,5** | **0,6** | **Viviendas con piso de material noble (%) 10/** | **10,2** | **9,7** | **10,8** | **2,8** |
| Pobre | 79,2 | 77,9 | 80,5 | 0,8 | Pobre | 73,9 | 71,8 | 75,8 | 1,4 | Pobre | 0,5 | 0,3 | 0,7 | 22,0 |
| No pobre | 72,2 | 71,4 | 72,9 | 0,5 | No pobre | 87,4 | 86,5 | 88,2 | 0,5 | No pobre | 12,8 | 12,1 | 13,5 | 2,7 |
| **Mujer (%)** | **26,3** | **25,7** | **27,0** | **1,3** | **Hogares con red pública de alcantarillado (%) 4/** | **58,8** | **57,7** | **60,0** | **1,0** | **Viviendas con piso de cemento (%)** | **43,0** | **42,0** | **44,0** | **1,1** |
| Pobre | 20,8 | 19,5 | 22,1 | 3,1 | Pobre | 31,2 | 29,2 | 33,2 | 3,3 | Pobre | 19,8 | 18,4 | 21,3 | 3,8 |
| No pobre | 27,8 | 27,1 | 28,6 | 1,4 | No pobre | 66,1 | 64,9 | 67,3 | 0,9 | No pobre | 49,1 | 48,1 | 50,1 | 1,1 |
| **Estructura demográfica de los hogares** | | | | | | | | | | | | | | |
| **Con miembros menores de 18 años de edad (%)** | **60,3** | **59,6** | **61,1** | **0,6** | **Hogares con energía eléctrica por red pública (%)** | **91,7** | **91,1** | **92,3** | **0,3** | **Viviendas con piso de tierra (%)** | **38,4** | **37,4** | **39,4** | **1,3** |
| Pobre | 74,7 | 73,2 | 76,1 | 1,0 | Pobre | 81,6 | 79,9 | 83,2 | 1,0 | Pobre | 70,0 | 68,2 | 71,8 | 1,3 |
| No pobre | 56,6 | 55,7 | 57,4 | 0,8 | No pobre | 94,3 | 93,9 | 94,8 | 0,3 | No pobre | 30,1 | 29,2 | 31,0 | 1,6 |
| | | | | | **Acceso a las TICs 5/** | | | | | | | | | |
| **Con al menos un(a) niño(a) menor de 12 años (%)** | **26,4** | **25,8** | **27,1** | **1,2** | **Hogares con computadora (%)** | **25,5** | **24,7** | **26,3** | **1,5** | **Viviendas con paredes de material noble (%) 11/** | **38,9** | **37,9** | **39,9** | **1,3** |
| Pobre | 28,6 | 27,3 | 30,0 | 2,4 | Pobre | 3,2 | 2,6 | 3,8 | 9,3 | Pobre | 12,1 | 11,0 | 13,4 | 5,1 |
| No pobre | 25,8 | 25,1 | 26,6 | 1,4 | No pobre | 31,3 | 30,5 | 32,2 | 1,4 | No pobre | 45,9 | 44,8 | 47,0 | 1,2 |
| **Con al menos un(a) adolescente de 12 a 17 años (%)** | **12,4** | **11,9** | **12,9** | **1,9** | **Hogares con teléfono por línea (%)** | **12,4** | **11,8** | **13,0** | **2,5** | **Viviendas con paredes de adobe/tapia (%)** | **46,4** | **45,1** | **47,6** | **1,4** |
| Pobre | 10,4 | 9,5 | 11,4 | 4,5 | Pobre | 1,6 | 1,2 | 2,1 | 13,7 | Pobre | 69,3 | 67,2 | 71,2 | 1,5 |
| No pobre | 12,9 | 12,4 | 13,5 | 2,1 | No pobre | 15,2 | 14,5 | 15,9 | 2,4 | No pobre | 40,4 | 39,1 | 41,6 | 1,6 |
| | | | | | **Combustible que utilizan para cocinar los alimentos** | | | | | | | | | |
| **Con al menos un(a) niño(a) y al menos un(a) adolescente (%)** | **21,5** | **20,9** | **22,1** | **1,4** | **Hogares que cocinan con gas (%) 6/** | **35,7** | **34,7** | **36,7** | **1,4** | **Viviendas con paredes de material precario (%) 12/** | **6,5** | **6,0** | **7,0** | **4,2** |
| Pobre | 35,7 | 34,2 | 37,2 | 2,1 | Pobre | 9,8 | 8,8 | 11,0 | 5,6 | Pobre | 9,5 | 8,3 | 10,7 | 6,3 |
| No pobre | 17,8 | 17,2 | 18,4 | 1,8 | No pobre | 42,5 | 41,4 | 43,5 | 1,3 | No pobre | 5,7 | 5,2 | 6,2 | 4,7 |

Continúa...

# Resto País : Niveles de confianza de los indicadores, según condición de pobreza, 2016

## B. Características de los hogares

Conclusión.

| Características de los miembros | | | | | Acceso, Equipamiento y condición de tenencia | | | | | Infraestructura e ingreso | | | | |
|---|---|---|---|---|---|---|---|---|---|---|---|---|---|---|
| Variables e Indicadores | Estimación | Intervalo de confianza al 95% | | C.V (%) | Variables e Indicadores | Estimación | Intervalo de confianza al 95% | | C.V (%) | Variables e Indicadores | Estimación | Intervalo de confianza al 95% | | C.V (%) |
| | | Inferior | Superior | | | | Inferior | Superior | | | | Inferior | Superior | |
| | | | | | Hogares que cocinan con gas y otro combustible | | | | | | | | | |
| **Promedio de miembros del hogar (Nº de personas)** | **3,7** | **3,7** | **3,7** | **0,0** | **(%) 7/** | **41,3** | **40,3** | **42,2** | **1,1** | **Viviendas con techo de concreto (%)** | **25,2** | **24,3** | **26,1** | **1,7** |
| Pobre | 4,5 | 4,4 | 4,6 | 0,0 | Pobre | 45,8 | 44,0 | 47,6 | 2,0 | Pobre | 5,4 | 4,6 | 6,3 | 8,2 |
| No pobre | 3,5 | 3,4 | 3,5 | 0,0 | No pobre | 40,1 | 39,1 | 41,1 | 1,3 | No pobre | 30,4 | 29,4 | 31,4 | 1,7 |
| **Tipos de hogar** | | | | | | | | | | | | | | |
| **Nuclear (%) 1/** | **64,2** | **63,5** | **64,9** | **0,6** | **Hogares que cocinan con leña (%)** | **13,7** | **13,0** | **14,3** | **2,4** | **Viviendas con techo de teja, calamina (%)** | **64,4** | **63,3** | **65,5** | **0,8** |
| Pobre | 67,4 | 65,9 | 68,8 | 1,1 | Pobre | 30,8 | 29,0 | 32,6 | 3,0 | Pobre | 82,4 | 80,9 | 83,8 | 0,9 |
| No pobre | 63,4 | 62,6 | 64,2 | 0,6 | No pobre | 9,2 | 8,7 | 9,7 | 2,8 | No pobre | 59,7 | 58,5 | 60,8 | 1,0 |
| **Extendido (%) 2/** | **18,4** | **17,8** | **19,0** | **1,6** | **Hogares que cocinan con otro material (%) 8/** | **7,3** | **6,8** | **7,8** | **3,6** | **Viviendas con techo de material precario (%) 13/** | **10,4** | **9,8** | **11,1** | **3,1** |
| Pobre | 22,2 | 20,9 | 23,5 | 3,0 | Pobre | 12,7 | 11,5 | 14,0 | 5,2 | Pobre | 12,2 | 11,1 | 13,5 | 5,1 |
| No pobre | 17,4 | 16,8 | 18,1 | 1,9 | No pobre | 5,9 | 5,4 | 6,3 | 4,0 | No pobre | 9,9 | 9,3 | 10,6 | 3,4 |
| | | | | | **Condición de tenencia de la vivienda** | | | | | | | | | |
| | | | | | | | | | | **Ingresos y gastos** | | | | |
| **Compuesto (%) 3/** | **1,4** | **1,3** | **1,6** | **5,7** | **Alquilada (%)** | **6,6** | **6,2** | **7,1** | **3,3** | **Ingreso percápita mensual (soles)** | **1285,3** | **1224,0** | **1346,5** | **2,4** |
| Pobre | 1,4 | 1,1 | 1,8 | 12,0 | Pobre | 3,9 | 3,2 | 4,8 | 10,1 | Pobre | 311,0 | 224,3 | 397,6 | 14,0 |
| No pobre | 1,4 | 1,2 | 1,6 | 6,5 | No pobre | 7,3 | 6,9 | 7,8 | 3,3 | No pobre | 1287,0 | 1225,8 | 1348,3 | 2,4 |
| | | | | | **Propia (%) 9/** | **78,4** | **77,7** | **79,1** | **0,5** | **Gasto percápita mensual (soles)** | **903,9** | **871,3** | **936,4** | **1,8** |
| | | | | | Pobre | 81,8 | 80,5 | 83,1 | 0,8 | Pobre | 196,7 | 189,0 | 204,4 | 2,0 |
| | | | | | No pobre | 77,5 | 76,7 | 78,3 | 0,5 | No pobre | 905,1 | 872,6 | 937,6 | 1,8 |

1/ Hogares nucleares son aquellos conformados por el jefe(a) de hogar y su cónyuge con hijos o sin hijos o sólo jefe(a) con hijos(as).
2/ Hogares extendidos son aquellos hogares nucleares más otros parientes.
3/ Hogares compuestos son aquellos hogares nucleares o extendidos más otros no parientes (excluidos los trabajadores domésticos).
4/ Comprende red pública dentro de la vivienda y red pública fuera de la vivienda pero dentro del edificio. En el área rural además incluye pozo séptico.
5/ Se refiere al acceso a las tecnologías de información y comunicaciones.
6/ Incluye gas natural a partir del año 2007.
7/ Además del gas (GLP y Natural) usan leña, carbón, electricidad y Kerosene.
8/ Son hogares que utilizán Carbón o kerosene o más de un combustible contaminante para cocinar los alimentos.
9/ Comprende a la vivienda propia totalmente pagada, propia por invasión, propia comprándola a plazos.
10/ Comprende a las viviendas con piso predominante de parquet o madera pulida, láminas asfálticas, vinilicos o similares, losetas, terrazos o similares.
11/ Comprende a a las viviendas con material predominante en las paredes de ladrillo o bloque de cemento, piedra o sillar con cal o cemento.
12/ Viviendas con paredes que predominan material precario: quincha, piedra con barro, estera, otro material.
13/ Viviendas con techo de material precario: madera, caña o estera con torta de barro, estera, paja, hojas de palmera, otro material.

**Fuente: Instituto Nacional de Estadística e Informática-Encuesta Nacional de Hogares.**

# Anexo 3

# Grupos de Departamento con Pobreza Estadísticamente Semejantes

# Nacional: Perfil de la pobreza, 2016

## A. Características de la población

| Variables e Indicadores | Total | | | Grupo 1 (Amazonas, Cajamarca, Huancavelica) | | | Grupo 2 (Apurimac, Ayacucho, Huánuco, Loreto, Pasco, Puno) | | | Grupo 3 (Áncash, La Libertad, Piura, San Martín) | | |
|---|---|---|---|---|---|---|---|---|---|---|---|---|
| | Total | Pobre | No pobre | Total | Pobre | No pobre | Total | Pobre | No pobre | Total | Pobre | No pobre |
| **Educación** | | | | | | | | | | | | |
| **Tasa de matrícula escolar** | | | | | | | | | | | | |
| De 3 a 5 años de edad (%) | 80,7 | 76,5 | 82,6 | 82,6 | 79,1 | 86,5 | 78,7 | 79,3 | 78,2 | 78,1 | 75,0 | 80,1 |
| De 6 a 11 años de edad (%) | 91,4 | 91,8 | 91,2 | 92,5 | 93,5 | 91,2 | 92,3 | 93,1 | 91,6 | 91,5 | 91,0 | 91,8 |
| De 12 a 16 años de edad (%) | 83,5 | 74,3 | 87,2 | 77,9 | 73,0 | 83,3 | 81,2 | 75,5 | 85,4 | 80,2 | 70,8 | 85,5 |
| **Tasa de asistencia escolar** | | | | | | | | | | | | |
| Educación inicial (%) 1/ | 79,2 | 75,1 | 81,0 | 80,8 | 77,7 | 84,4 | 76,9 | 77,6 | 76,4 | 77,0 | 73,4 | 79,2 |
| Educación primaria (%) 2/ | 91,1 | 91,3 | 91,0 | 92,1 | 93,4 | 90,4 | 91,9 | 92,4 | 91,4 | 91,3 | 90,7 | 91,7 |
| Educación secundaria (%) 3/ | 82,9 | 73,8 | 86,6 | 77,5 | 72,7 | 82,9 | 80,7 | 74,9 | 84,9 | 79,8 | 70,5 | 84,9 |
| **Nivel de educación alcanzado (%) 4/** | | | | | | | | | | | | |
| Primaria 5/ | 29,0 | 51,9 | 24,2 | 54,3 | 68,1 | 44,3 | 41,8 | 56,7 | 35,3 | 37,9 | 58,4 | 32,1 |
| Secundaria | 42,0 | 41,7 | 42,1 | 30,7 | 28,5 | 32,3 | 38,1 | 37,3 | 38,4 | 38,9 | 36,8 | 39,6 |
| Superior No Universitaria | 12,9 | 4,2 | 14,8 | 6,7 | 2,2 | 10,0 | 8,3 | 3,4 | 10,5 | 11,4 | 3,3 | 13,7 |
| Superior Universitaria 6/ | 16,1 | 2,2 | 19,0 | 8,3 | 1,2 | 13,4 | 11,8 | 2,6 | 15,9 | 11,8 | 1,6 | 14,6 |
| **Promedio de años de estudio (en años) 4/** | 10,0 | 7,6 | 10,4 | 8,0 | 6,5 | 9,0 | 8,8 | 7,3 | 9,4 | 9,1 | 7,0 | 9,7 |
| **Distribución % de la población, según años de estudio alcanzado 4/** | | | | | | | | | | | | |
| Con menos de 3 años de estudio | 7,6 | 15,9 | 6,0 | 16,7 | 22,6 | 12,7 | 12,4 | 17,7 | 10,2 | 10,5 | 18,6 | 8,3 |
| Con 4 a 6 años de estudio | 17,5 | 29,5 | 15,1 | 31,0 | 38,9 | 25,6 | 23,7 | 31,9 | 20,4 | 23,3 | 34,5 | 20,3 |
| Con 7 a 11 años de estudio | 45,0 | 47,3 | 44,5 | 35,5 | 34,4 | 36,2 | 42,6 | 43,5 | 42,2 | 41,9 | 41,4 | 42,0 |
| Con 12 y más años de estudio | 29,9 | 7,2 | 34,4 | 16,8 | 4,1 | 25,4 | 21,3 | 6,9 | 27,3 | 24,3 | 5,5 | 29,3 |
| **Acceso a la salud** | | | | | | | | | | | | |
| **Condición de tenencia de seguro de salud** | **100,0** | **100,0** | **100,0** | **100,0** | **100,0** | **100,0** | **100,0** | **100,0** | **100,0** | **100,0** | **100,0** | **100,0** |
| **Con seguro de salud (%)** | **75,8** | **81,5** | **74,3** | **85,5** | **88,5** | **83,0** | **80,7** | **85,6** | **78,1** | **76,7** | **81,3** | **75,1** |
| Únicamente SIS | 46,3 | 75,0 | 38,8 | 72,7 | 86,3 | 61,0 | 66,0 | 82,6 | 57,1 | 53,5 | 75,9 | 45,7 |
| Únicamente EsSalud | 24,4 | 6,3 | 29,1 | 11,5 | 2,0 | 19,7 | 13,3 | 2,8 | 19,0 | 20,6 | 5,2 | 25,9 |
| Con SIS y EsSalud | 0,0 | 0,0 | 0,0 | 0,0 | 0,0 | 0,1 | 0,0 | 0,0 | 0,0 | 0,0 | 0,0 | 0,0 |
| Con otros seguros de salud 7/ | 5,1 | 0,3 | 6,3 | 1,3 | 0,1 | 2,2 | 1,4 | 0,3 | 2,1 | 2,6 | 0,1 | 3,4 |
| **Sin seguro de salud (%)** | **24,2** | **18,5** | **25,7** | **14,5** | **11,5** | **17,0** | **19,3** | **14,4** | **21,9** | **23,3** | **18,7** | **24,9** |

Continúa...

# Nacional: Perfil de lapobreza, 2016

## A. Características de la población

| Variables e Indicadores | Grupo 4 (Cusco, Junín, Lambayeque, Región Lima) | | | Grupo 5 (Callao, Provincia de Lima, Tacna, Tumbes, Ucayali) | | | Grupo 6 (Arequipa, Madre de Dios, Moquegua) | | | Grupo 7 (Ica) | | |
|---|---|---|---|---|---|---|---|---|---|---|---|---|
| | Total | Pobre | No pobre | Total | Pobre | No pobre | Total | Pobre | No pobre | Total | Pobre | No pobre |
| **Educación** | | | | | | | | | | | | |
| **Tasa de matrícula escolar** | | | | | | | | | | | | |
| De 3 a 5 años de edad (%) | 80,8 | 72,2 | 83,8 | 83,1 | 77,3 | 84,7 | 76,5 | 63,7 | 78,4 | 85,8 | 90,4 | 85,5 |
| De 6 a 11 años de edad (%) | 91,1 | 90,8 | 91,2 | 90,3 | 90,4 | 90,2 | 93,8 | 92,6 | 94,0 | 91,9 | 90,5 | 92,0 |
| De 12 a 16 años de edad (%) | 85,5 | 76,0 | 88,3 | 86,3 | 76,6 | 88,1 | 90,9 | 83,2 | 91,6 | 87,9 | 77,3 | 88,4 |
| **Tasa de asistencia escolar** | | | | | | | | | | | | |
| Educación inicial (%) 1/ | 79,4 | 72,2 | 82,0 | 81,3 | 75,6 | 82,8 | 76,1 | 62,1 | 78,1 | 84,2 | 90,4 | 83,9 |
| Educación primaria (%) 2/ | 90,7 | 90,0 | 91,0 | 89,9 | 90,1 | 89,9 | 93,5 | 90,3 | 93,9 | 91,9 | 90,5 | 92,0 |
| Educación secundaria (%) 3/ | 84,7 | 74,9 | 87,6 | 85,6 | 76,5 | 87,3 | 90,7 | 83,2 | 91,4 | 87,9 | 77,3 | 88,4 |
| **Nivel de educación alcanzado (%) 4/** | | | | | | | | | | | | |
| Primaria 5/ | 32,4 | 52,1 | 29,3 | 15,0 | 24,5 | 14,1 | 20,8 | 45,3 | 18,9 | 18,2 | 19,9 | 18,2 |
| Secundaria | 41,7 | 42,0 | 41,6 | 46,9 | 64,4 | 45,2 | 42,9 | 44,5 | 42,8 | 47,5 | 61,9 | 47,2 |
| Superior No Universitaria | 11,6 | 3,3 | 12,9 | 16,4 | 8,0 | 17,2 | 17,2 | 7,4 | 18,0 | 17,8 | 13,8 | 17,9 |
| Superior Universitaria 6/ | 14,4 | 2,7 | 16,2 | 21,7 | 3,1 | 23,5 | 19,0 | 2,8 | 20,3 | 16,4 | 4,4 | 16,7 |
| **Promedio de años de estudio (en años) 4/** | 9,6 | 7,6 | 9,9 | 11,1 | 9,4 | 11,3 | 10,7 | 8,4 | 10,8 | 10,7 | 9,8 | 10,7 |
| **Distribución % de la población, según años de estudio alcanzado 4/** | | | | | | | | | | | | |
| Con menos de 3 años de estudio | 8,9 | 16,6 | 7,8 | 2,9 | 5,8 | 2,6 | 5,1 | 13,3 | 4,5 | 4,3 | 8,2 | 4,2 |
| Con 4 a 6 años de estudio | 18,8 | 27,9 | 17,4 | 10,6 | 16,1 | 10,0 | 13,0 | 22,9 | 12,3 | 11,9 | 8,3 | 12,0 |
| Con 7 a 11 años de estudio | 45,0 | 48,6 | 44,5 | 48,6 | 66,5 | 46,8 | 45,2 | 51,9 | 44,7 | 49,2 | 64,6 | 48,9 |
| Con 12 y más años de estudio | 27,3 | 6,9 | 30,2 | 37,9 | 11,5 | 40,6 | 36,7 | 11,9 | 38,5 | 34,5 | 19,0 | 34,9 |
| **Acceso a la salud** | | | | | | | | | | | | |
| **Condición de tenencia de seguro de salud** | **100,0** | **100,0** | **100,0** | **100,0** | **100,0** | **100,0** | **100,0** | **100,0** | **100,0** | **100,0** | **100,0** | **100,0** |
| **Con seguro de salud (%)** | **76,1** | **80,8** | **75,1** | **73,1** | **72,2** | **73,2** | **65,2** | **66,4** | **65,0** | **66,4** | **64,7** | **66,5** |
| Únicamente SIS | 51,5 | 77,0 | 46,4 | 29,7 | 54,1 | 26,6 | 30,5 | 58,1 | 28,0 | 25,1 | 42,7 | 24,6 |
| Únicamente EsSalud | 21,9 | 3,7 | 25,5 | 33,1 | 17,5 | 35,1 | 30,7 | 8,2 | 32,7 | 39,6 | 22,0 | 40,2 |
| Con SIS y EsSalud | 0,0 | 0,0 | 0,0 | 0,0 | 0,0 | 0,0 | 0,0 | 0,0 | 0,0 | 0,0 | 0,0 | 0,0 |
| Con otros seguros de salud 7/ | 2,7 | 0,1 | 3,2 | 10,3 | 0,7 | 11,5 | 4,0 | 0,2 | 4,3 | 1,7 | 0,0 | 1,7 |
| **Sin seguro de salud (%)** | **23,9** | **19,2** | **24,9** | **26,9** | **27,8** | **26,8** | **34,8** | **33,6** | **35,0** | **33,6** | **35,3** | **33,5** |

Continúa...

# Nacional: Perfil de la pobreza, 2016

## A. Características de la población

| Variables e Indicadores | Total | | | Grupo 1 (Amazonas, Cajamarca, Huancavelica) | | | Grupo 2 (Apurimac, Ayacucho, Huánuco, Loreto, Pasco, Puno) | | | Grupo 3 (Áncash, La Libertad, Piura, San Martín) | | |
|---|---|---|---|---|---|---|---|---|---|---|---|---|
| | Total | Pobre | No pobre | Total | Pobre | No pobre | Total | Pobre | No pobre | Total | Pobre | No pobre |
| **Lugar de consulta** | | | | | | | | | | | | |
| Sector Público | 26,8 | 28,0 | 26,5 | 31,6 | 33,4 | 30,1 | 28,6 | 29,7 | 28,1 | 24,2 | 23,7 | 24,3 |
| Sector Privado | 8,6 | 1,9 | 10,2 | 4,4 | 1,4 | 6,7 | 3,2 | 0,9 | 4,3 | 7,8 | 2,1 | 9,5 |
| Otros 8/ | 22,0 | 16,8 | 23,3 | 19,6 | 13,5 | 24,3 | 16,5 | 10,2 | 19,6 | 22,6 | 17,4 | 24,1 |
| No buscó atención | 43,9 | 53,9 | 41,4 | 45,2 | 52,0 | 40,0 | 52,6 | 59,5 | 49,2 | 46,6 | 57,4 | 43,4 |
| **Participación en la actividad económica 9/** | | | | | | | | | | | | |
| **Condición de actividad (%)** | **100,0** | **100,0** | **100,0** | **100,0** | **100,0** | **100,0** | **100,0** | **100,0** | **100,0** | **100,0** | **100,0** | **100,0** |
| PEA | 71,2 | 70,2 | 71,4 | 77,2 | 78,0 | 76,6 | 75,6 | 74,5 | 76,0 | 69,6 | 65,4 | 70,8 |
| No PEA | 28,8 | 29,8 | 28,6 | 22,8 | 22,0 | 23,4 | 24,4 | 25,5 | 24,0 | 30,4 | 34,6 | 29,2 |
| **Categoría de ocupación (%)** | **100,0** | **100,0** | **100,0** | **100,0** | **100,0** | **100,0** | **100,0** | **100,0** | **100,0** | **100,0** | **100,0** | **100,0** |
| Patrono / empleador | 4,4 | 1,5 | 5,0 | 3,8 | 1,6 | 5,4 | 3,5 | 1,5 | 4,3 | 4,1 | 0,9 | 5,0 |
| Asalariados 10/ | 44,8 | 28,5 | 48,3 | 24,2 | 15,7 | 30,7 | 30,9 | 21,6 | 35,0 | 41,5 | 30,6 | 44,4 |
| Trabajador independiente | 37,6 | 46,3 | 35,7 | 47,0 | 49,5 | 45,1 | 46,1 | 48,7 | 45,0 | 41,6 | 48,9 | 39,6 |
| Trabajador familiar no remunerado 11/ | 10,9 | 22,2 | 8,5 | 23,7 | 32,3 | 17,2 | 18,6 | 27,5 | 14,7 | 10,4 | 17,6 | 8,5 |
| Trabajador del hogar | 2,3 | 1,5 | 2,4 | 1,2 | 0,8 | 1,6 | 0,9 | 0,7 | 1,0 | 2,4 | 1,9 | 2,5 |
| **Sector económico (%)** | **100,0** | **100,0** | **100,0** | **100,0** | **100,0** | **100,0** | **100,0** | **100,0** | **100,0** | **100,0** | **100,0** | **100,0** |
| Primario (%) 12/ | 27,6 | 58,4 | 21,1 | 60,8 | 79,7 | 46,6 | 48,2 | 69,9 | 38,6 | 34,9 | 61,8 | 27,8 |
| Secundario (%) 13/ | 15,3 | 13,6 | 15,7 | 9,7 | 9,0 | 10,3 | 10,4 | 11,0 | 10,1 | 13,9 | 12,0 | 14,4 |
| Terciario (%) 14/ | 57,1 | 28,1 | 63,3 | 29,4 | 11,4 | 43,2 | 41,4 | 19,1 | 51,3 | 51,2 | 26,2 | 57,8 |
| **Estructura del mercado de Trabajo** | **100,0** | **100,0** | **100,0** | **100,0** | **100,0** | **100,0** | **100,0** | **100,0** | **100,0** | **100,0** | **100,0** | **100,0** |
| Sector Público | 9,1 | 2,2 | 10,6 | 7,5 | 1,6 | 12,1 | 9,8 | 3,3 | 12,6 | 8,0 | 2,0 | 9,6 |
| Micro Empresa de 2 a 9 trabajadores | 20,7 | 19,6 | 20,9 | 15,3 | 13,0 | 17,1 | 17,2 | 16,2 | 17,7 | 22,1 | 21,1 | 22,4 |
| Pequeña Empresa de 10 a 49 trabajadores | 7,6 | 4,3 | 8,3 | 3,0 | 2,1 | 3,7 | 4,2 | 2,8 | 4,9 | 7,0 | 4,9 | 7,6 |
| Mediana y Grande de 50 a más trabajadores | 11,5 | 4,0 | 13,1 | 2,1 | 0,8 | 3,2 | 3,2 | 1,2 | 4,1 | 7,9 | 3,1 | 9,1 |
| Independientes | 37,9 | 46,5 | 36,1 | 47,2 | 49,5 | 45,4 | 46,3 | 48,7 | 45,3 | 42,3 | 49,5 | 40,4 |
| Trabajador familiar no remunerado 10/ | 10,8 | 21,9 | 8,5 | 23,6 | 32,2 | 17,1 | 18,4 | 27,1 | 14,5 | 10,3 | 17,5 | 8,4 |
| Trabajador del hogar | 2,3 | 1,5 | 2,4 | 1,2 | 0,8 | 1,6 | 0,9 | 0,7 | 1,0 | 2,4 | 1,9 | 2,6 |

Continúa...

# Nacional: Perfil de la pobreza, 2016

## A. Características de la población

| Variables e Indicadores | Grupo 4 (Cusco, Junín, Lambayeque, Región Lima) | | | Grupo 5 (Callao, Provincia de Lima, Tacna, Tumbes, Ucayali) | | | Grupo 6 (Arequipa, Madre de Dios, Moquegua) | | | Grupo 7 (Ica) | | |
|---|---|---|---|---|---|---|---|---|---|---|---|---|
| | Total | Pobre | No pobre | Total | Pobre | No pobre | Total | Pobre | No pobre | Total | Pobre | No pobre |
| **Lugar de consulta** | | | | | | | | | | | | |
| Sector Público | 25,4 | 24,8 | 25,5 | 27,0 | 26,2 | 27,0 | 28,8 | 36,4 | 28,1 | 21,5 | 31,3 | 21,3 |
| Sector Privado | 7,2 | 1,6 | 8,2 | 13,7 | 3,8 | 14,9 | 8,0 | 4,0 | 8,4 | 11,0 | 1,6 | 11,3 |
| Otros 8/ | 25,5 | 19,3 | 26,6 | 24,5 | 29,8 | 23,9 | 19,0 | 12,6 | 19,5 | 17,9 | 12,9 | 18,0 |
| No buscó atención | 43,3 | 54,9 | 41,2 | 36,5 | 41,4 | 35,9 | 45,1 | 47,7 | 44,8 | 50,2 | 54,2 | 50,1 |
| **Participación en la actividad económica 9/** | | | | | | | | | | | | |
| **Condición de actividad (%)** | **100,0** | **100,0** | **100,0** | **100,0** | **100,0** | **100,0** | **100,0** | **100,0** | **100,0** | **100,0** | **100,0** | **100,0** |
| PEA | 73,0 | 70,7 | 73,4 | 68,6 | 63,6 | 69,1 | 69,0 | 62,3 | 69,5 | 68,9 | 62,5 | 69,0 |
| No PEA | 27,0 | 29,3 | 26,6 | 31,4 | 36,4 | 30,9 | 31,0 | 37,7 | 30,5 | 31,1 | 37,5 | 31,0 |
| **Categoría de ocupación (%)** | **100,0** | **100,0** | **100,0** | **100,0** | **100,0** | **100,0** | **100,0** | **100,0** | **100,0** | **100,0** | **100,0** | **100,0** |
| Patrono / empleador | 4,5 | 2,3 | 4,9 | 5,1 | 1,8 | 5,4 | 4,7 | 0,4 | 5,0 | 3,8 | 0,0 | 3,9 |
| Asalariados 10/ | 39,5 | 27,5 | 41,3 | 58,6 | 52,0 | 59,2 | 51,8 | 40,8 | 52,6 | 55,8 | 62,0 | 55,7 |
| Trabajador independiente | 40,1 | 45,1 | 39,3 | 29,0 | 36,8 | 28,3 | 34,8 | 42,5 | 34,3 | 31,9 | 25,3 | 32,0 |
| Trabajador familiar no remunerado 11/ | 14,6 | 24,3 | 13,1 | 3,8 | 5,7 | 3,7 | 6,9 | 14,5 | 6,3 | 5,6 | 8,9 | 5,5 |
| Trabajador del hogar | 1,3 | 0,9 | 1,4 | 3,5 | 3,8 | 3,5 | 1,9 | 1,8 | 1,9 | 2,9 | 3,8 | 2,9 |
| **Sector económico (%)** | **100,0** | **100,0** | **100,0** | **100,0** | **100,0** | **100,0** | **100,0** | **100,0** | **100,0** | **100,0** | **100,0** | **100,0** |
| Primario (%) 12/ | 37,1 | 62,8 | 33,2 | 3,2 | 5,7 | 3,0 | 21,3 | 49,7 | 19,3 | 23,6 | 43,8 | 23,2 |
| Secundario (%) 13/ | 12,7 | 11,3 | 12,9 | 20,8 | 27,0 | 20,3 | 16,0 | 14,9 | 16,0 | 14,0 | 17,2 | 13,9 |
| Terciario (%) 14/ | 50,2 | 25,9 | 53,9 | 76,0 | 67,3 | 76,7 | 62,7 | 35,4 | 64,7 | 62,4 | 39,0 | 62,9 |
| **Estructura del mercado de Trabajo** | **100,0** | **100,0** | **100,0** | **100,0** | **100,0** | **100,0** | **100,0** | **100,0** | **100,0** | **100,0** | **100,0** | **100,0** |
| Sector Público | 9,2 | 1,0 | 10,4 | 9,5 | 2,0 | 10,2 | 10,7 | 4,3 | 11,1 | 9,6 | 0,9 | 9,8 |
| Micro Empresa de 2 a 9 trabajadores | 21,0 | 22,0 | 20,8 | 22,3 | 28,9 | 21,7 | 23,9 | 27,7 | 23,7 | 21,4 | 25,9 | 21,3 |
| Pequeña Empresa de 10 a 49 trabajadores | 6,2 | 5,3 | 6,3 | 11,0 | 7,4 | 11,3 | 9,0 | 6,2 | 9,2 | 8,6 | 12,5 | 8,5 |
| Mediana y Grande de 50 a más trabajadores | 7,5 | 1,7 | 8,4 | 20,5 | 15,3 | 20,9 | 12,6 | 3,1 | 13,2 | 20,4 | 22,1 | 20,4 |
| Independientes | 40,3 | 45,1 | 39,5 | 29,4 | 37,0 | 28,7 | 35,3 | 42,6 | 34,7 | 32,0 | 25,7 | 32,1 |
| Trabajador familiar no remunerado 10/ | 14,5 | 24,0 | 13,0 | 3,8 | 5,5 | 3,6 | 6,7 | 14,3 | 6,1 | 5,1 | 9,0 | 5,0 |
| Trabajador del hogar | 1,4 | 0,9 | 1,4 | 3,5 | 3,8 | 3,5 | 1,9 | 1,8 | 1,9 | 2,9 | 3,9 | 2,9 |

Continúa...

# Nacional: Perfil de la pobreza, 2016

## A. Características de la población

| Variables e Indicadores | Total | | | Grupo 1 (Amazonas, Cajamarca, Huancavelica) | | | Grupo 2 (Apurimac, Ayacucho, Huánuco, Loreto, Pasco, Puno) | | | Grupo 3 (Áncash, La Libertad, Piura, San Martín) | | |
|---|---|---|---|---|---|---|---|---|---|---|---|---|
| | Total | Pobre | No pobre | Total | Pobre | No pobre | Total | Pobre | No pobre | Total | Pobre | No pobre |
| **Tamaño de empresa (%)** | **100,0** | **100,0** | **100,0** | **100,0** | **100,0** | **100,0** | **100,0** | **100,0** | **100,0** | **100,0** | **100,0** | **100,0** |
| De 1 a 5 trabajadores | 66,2 | 82,1 | 62,8 | 81,0 | 86,6 | 76,8 | 77,5 | 86,4 | 73,6 | 69,7 | 80,9 | 66,8 |
| De 6 a 10 trabajadores | 6,3 | 8,2 | 5,9 | 6,9 | 9,5 | 4,8 | 5,7 | 6,6 | 5,3 | 7,6 | 9,3 | 7,1 |
| De 11 a 50 trabajadores | 6,9 | 3,6 | 7,6 | 2,5 | 1,8 | 3,0 | 3,7 | 2,4 | 4,3 | 5,9 | 3,8 | 6,5 |
| De 51 y más trabajadores | 19,6 | 6,0 | 22,5 | 9,4 | 2,1 | 15,0 | 12,7 | 4,4 | 16,3 | 16,1 | 5,5 | 18,9 |
| No especificado | 1,0 | 0,2 | 1,2 | 0,2 | 0,0 | 0,3 | 0,4 | 0,0 | 0,5 | 0,7 | 0,5 | 0,8 |
| **Condición de acceso a sistema de pensiones 15/** | **100,0** | **100,0** | **100,0** | **100,0** | **100,0** | **100,0** | **100,0** | **100,0** | **100,0** | **100,0** | **100,0** | **100,0** |
| **Con acceso a sistema de pensiones (%)** | **33,6** | **10,9** | **38,4** | **13,4** | **4,0** | **20,4** | **19,3** | **7,6** | **24,6** | **28,2** | **10,7** | **32,9** |
| Sistema Privado de Pensiones (AFP) | 21,8 | 7,9 | 24,7 | 8,9 | 3,1 | 13,3 | 11,8 | 4,9 | 14,8 | 18,2 | 8,2 | 20,9 |
| Sistema Nacional de Pensiones Ley 19990 | 9,9 | 2,6 | 11,4 | 3,3 | 0,9 | 5,2 | 6,2 | 2,1 | 8,0 | 8,6 | 2,1 | 10,3 |
| Sistema Nacional de Pensiones Ley 20530 | 0,8 | 0,2 | 0,9 | 0,8 | 0,0 | 1,3 | 0,7 | 0,3 | 0,9 | 0,6 | 0,1 | 0,7 |
| Cuenta con al menos dos pensiones | 0,1 | 0,0 | 0,1 | 0,0 | 0,0 | 0,0 | 0,1 | 0,1 | 0,0 | 0,0 | 0,0 | 0,0 |
| Otro | 1,1 | 0,1 | 1,3 | 0,3 | 0,0 | 0,6 | 0,5 | 0,1 | 0,7 | 0,8 | 0,3 | 0,9 |
| **No tiene Sistema de Pensiones (%)** | **66,4** | **89,1** | **61,6** | **86,6** | **96,0** | **79,6** | **80,7** | **92,4** | **75,4** | **71,8** | **89,3** | **67,1** |

Continúa...

# Nacional: Perfil de la pobreza, 2016

## A. Características de la población

Conclusión.

| Variables e Indicadores | Grupo 4 (Cusco, Junín, Lambayeque, Región Lima) | | | Grupo 5 (Callao, Provincia de Lima, Tacna, Tumbes, Ucayali) | | | Grupo 6 (Arequipa, Madre de Dios, Moquegua) | | | Grupo 7 (Ica) | | |
|---|---|---|---|---|---|---|---|---|---|---|---|---|
| | Total | Pobre | No pobre | Total | Pobre | No pobre | Total | Pobre | No pobre | Total | Pobre | No pobre |
| **Tamaño de empresa (%)** | **100,0** | **100,0** | **100,0** | **100,0** | **100,0** | **100,0** | **100,0** | **100,0** | **100,0** | **100,0** | **100,0** | **100,0** |
| De 1 a 5 trabajadores | 71,8 | 85,2 | 69,7 | 54,2 | 68,7 | 52,9 | 61,9 | 79,7 | 60,6 | 56,7 | 58,9 | 56,7 |
| De 6 a 10 trabajadores | 6,4 | 8,1 | 6,1 | 5,8 | 7,8 | 5,6 | 6,8 | 8,6 | 6,6 | 5,6 | 4,7 | 5,6 |
| De 11 a 50 trabajadores | 5,2 | 4,0 | 5,3 | 10,5 | 7,1 | 10,8 | 8,1 | 4,1 | 8,4 | 8,2 | 14,3 | 8,0 |
| De 51 y más trabajadores | 16,0 | 2,6 | 18,1 | 27,8 | 16,1 | 28,9 | 21,5 | 7,1 | 22,5 | 29,1 | 22,2 | 29,2 |
| No especificado | 0,7 | 0,1 | 0,8 | 1,6 | 0,2 | 1,8 | 1,8 | 0,5 | 1,9 | 0,4 | 0,0 | 0,4 |
| **Condición de acceso a sistema de pensiones 15/** | **100,0** | **100,0** | **100,0** | **100,0** | **100,0** | **100,0** | **100,0** | **100,0** | **100,0** | **100,0** | **100,0** | **100,0** |
| **Con acceso a sistema de pensiones (%)** | **28,4** | **9,6** | **31,3** | **46,6** | **23,3** | **48,8** | **43,2** | **21,5** | **44,7** | **55,8** | **44,4** | **56,0** |
| Sistema Privado de Pensiones (AFP) | 16,7 | 7,1 | 18,2 | 31,9 | 17,3 | 33,2 | 24,8 | 14,5 | 25,5 | 34,6 | 35,1 | 34,6 |
| Sistema Nacional de Pensiones Ley 19990 | 10,2 | 2,4 | 11,3 | 11,9 | 5,5 | 12,6 | 15,8 | 5,4 | 16,6 | 19,8 | 9,3 | 20,1 |
| Sistema Nacional de Pensiones Ley 20530 | 0,8 | 0,0 | 1,0 | 0,8 | 0,4 | 0,8 | 1,0 | 1,1 | 0,9 | 0,7 | 0,0 | 0,7 |
| Cuenta con al menos dos pensiones | 0,1 | 0,0 | 0,1 | 0,1 | 0,1 | 0,1 | 0,1 | 0,1 | 0,1 | 0,1 | 0,0 | 0,1 |
| Otro | 0,7 | 0,0 | 0,9 | 1,9 | 0,1 | 2,1 | 1,4 | 0,3 | 1,5 | 0,6 | 0,0 | 0,6 |
| **No tiene Sistema de Pensiones (%)** | **71,6** | **90,4** | **68,7** | **53,4** | **76,7** | **51,2** | **56,8** | **78,5** | **55,3** | **44,2** | **55,6** | **44,0** |

1/ Se refiere a la asistencia a educación inicial de la población de 3 a 5 años de edad.
2/ Se refiere a la asistencia a algún grado de educación primaria de la población de 6 a 11 años de edad.
3/ Se refiere a la asistencia a algún año de educación secundaria de la población de 12 a 16 años de edad.
4/ Población de 15 y más años de edad.
5/ Incluye a los que tienen inicial o no tienen nivel de educación alguno.
6/ Incluye Post grado.
7/ Comprende seguro privado de salud, seguro de las Fuerzas Armadas y Policiales, seguro universitario, seguro escolar privado, etc.
8/ Incluye Farmacia o botica, su domicilio, casa de huesero, curandero.
9/ Población de 14 y más años de edad.
10/ Comprende empleados y obreros.
11/ Incluye también los trabajadores no remunerados de otros hogares y a practicantes sin remuneración.
12/ Comprende agricultura, pesca y explotación de minas y cantera.
13/ Comprende manufactura y construcción.
14/ Comprende servicios.
15/ Comprende PEA ocupada o desocupada.

**Fuente: Instituto Nacional de Estadística e Informática - Encuesta Nacional de Hogares.**

# Nacional: Perfil de la pobreza, 2016

## B. Características de los hogares

| Variables e Indicadores | Grupo 1 | | | Grupo 2 | | | Grupo 3 | | | Grupo 4 | | |
|---|---|---|---|---|---|---|---|---|---|---|---|---|
| | Total | Pobre | No pobre | Total | Pobre | No pobre | Total | Pobre | No pobre | Total | Pobre | No pobre |
| **Jefatura de hogar** | | | | | | | | | | | | |
| **Total (%)** | **100,0** | **100,0** | **100,0** | **100,0** | **100,0** | **100,0** | **100,0** | **100,0** | **100,0** | **100,0** | **100,0** | **100,0** |
| Hombre | 76,2 | 81,5 | 72,8 | 74,7 | 79,0 | 72,9 | 75,2 | 79,9 | 74,0 | 72,2 | 77,1 | 71,5 |
| Mujer | 23,8 | 18,5 | 27,2 | 25,3 | 21,0 | 27,1 | 24,8 | 20,1 | 26,0 | 27,8 | 22,9 | 28,5 |
| **Edad promedio del jefe(a) de hogar (en años)** | **51,8** | **51,5** | **52,0** | **52,3** | **51,7** | **52,5** | **52,1** | **50,8** | **52,5** | **52,8** | **51,7** | **52,9** |
| **Composición parental de los hogares** | | | | | | | | | | | | |
| **Hogares con Jefa mujer (%)** | **100,0** | **100,0** | **100,0** | **100,0** | **100,0** | **100,0** | **100,0** | **100,0** | **100,0** | **100,0** | **100,0** | **100,0** |
| Con hijos u otros parientes | 52,2 | 60,5 | 48,6 | 48,3 | 46,8 | 48,8 | 62,1 | 66,7 | 61,2 | 52,0 | 55,5 | 51,6 |
| Con cónyuge y con hijos | 3,5 | 4,4 | 3,2 | 11,6 | 14,0 | 10,8 | 9,7 | 11,3 | 9,4 | 14,0 | 15,9 | 13,7 |
| Con cónyuge y sin hijos | 1,1 | 0,9 | 1,2 | 2,7 | 2,6 | 2,8 | 2,5 | 2,8 | 2,5 | 2,9 | 4,1 | 2,8 |
| Sin cónyuge ni hijos | 43,1 | 34,2 | 47,0 | 37,4 | 36,6 | 37,6 | 25,7 | 19,2 | 27,0 | 31,1 | 24,5 | 31,9 |
| **Hogares con Jefe hombre (%)** | **100,0** | **100,0** | **100,0** | **100,0** | **100,0** | **100,0** | **100,0** | **100,0** | **100,0** | **100,0** | **100,0** | **100,0** |
| Con hijos u otros parientes | 2,6 | 2,6 | 2,6 | 3,2 | 1,7 | 3,9 | 4,2 | 2,1 | 4,8 | 4,3 | 2,4 | 4,7 |
| Con cónyuge y con hijos | 69,5 | 76,3 | 64,5 | 68,8 | 77,4 | 64,9 | 72,4 | 83,9 | 69,2 | 69,1 | 79,6 | 67,4 |
| Con cónyuge y sin hijos | 18,9 | 17,0 | 20,3 | 18,4 | 17,4 | 18,9 | 14,0 | 9,3 | 15,3 | 15,2 | 14,0 | 15,4 |
| Sin cónyuge ni hijos | 9,1 | 4,2 | 12,6 | 9,6 | 3,4 | 12,4 | 9,4 | 4,7 | 10,7 | 11,4 | 4,0 | 12,6 |
| **Estructura demográfica de los hogares** | | | | | | | | | | | | |
| **Total (%)** | **100,0** | **100,0** | **100,0** | **100,0** | **100,0** | **100,0** | **100,0** | **100,0** | **100,0** | **100,0** | **100,0** | **100,0** |
| **Con miembros menores de 18 años de edad** | **61,1** | **71,7** | **54,3** | **60,4** | **71,9** | **55,6** | **63,5** | **79,7** | **59,4** | **57,8** | **75,2** | **55,2** |
| Con al menos un(a) niño(a) menor de 12 años | 26,1 | 27,8 | 25,0 | 24,5 | 25,2 | 24,2 | 28,9 | 31,4 | 28,2 | 25,2 | 28,8 | 24,6 |
| Con al menos un(a) adolescente de 12 a 17 años | 13,2 | 13,0 | 13,4 | 12,5 | 10,5 | 13,4 | 11,7 | 9,2 | 12,4 | 12,3 | 8,1 | 13,0 |
| Con al menos un(a) niño(a) y al menos un(a) adolescente | 21,8 | 31,0 | 15,9 | 23,4 | 36,3 | 18,0 | 22,9 | 39,1 | 18,7 | 20,3 | 38,3 | 17,6 |
| **Sin ningún miembro menor de 18 años de edad** | **38,9** | **28,3** | **45,7** | **39,6** | **28,1** | **44,4** | **36,5** | **20,3** | **40,6** | **42,2** | **24,8** | **44,8** |
| **Promedio de miembros del hogar (Nº de personas)** | **3,5** | **4,1** | **3,1** | **3,7** | **4,4** | **3,4** | **3,9** | **4,9** | **3,6** | **3,6** | **4,6** | **3,5** |

Continúa...

# Nacional: Perfil de la pobreza, 2016

## B. Características de los hogares

| Variables e Indicadores | Grupo 5 | | | Grupo 6 | | | Grupo 7 | | |
|---|---|---|---|---|---|---|---|---|---|
| | Total | Pobre | No pobre | Total | Pobre | No pobre | Total | Pobre | No pobre |
| **Jefatura de hogar** | | | | | | | | | |
| **Total (%)** | **100,0** | **100,0** | **100,0** | **100,0** | **100,0** | **100,0** | **100,0** | **100,0** | **100,0** |
| Hombre | 67,8 | 74,2 | 67,2 | 72,8 | 78,2 | 72,4 | 65,5 | 56,7 | 65,7 |
| Mujer | 32,2 | 25,8 | 32,8 | 27,2 | 21,8 | 27,6 | 34,5 | 43,3 | 34,3 |
| **Edad promedio del jefe(a) de hogar (en años)** | **51,9** | **48,0** | **52,2** | **50,8** | **53,2** | **50,6** | **53,0** | **43,5** | **53,2** |
| **Composición parental de los hogares** | | | | | | | | | |
| **Hogares con Jefa mujer (%)** | **100,0** | **100,0** | **100,0** | **100,0** | **100,0** | **100,0** | **100,0** | **100,0** | **100,0** |
| Con hijos u otros parientes | 56,8 | 73,5 | 55,7 | 53,3 | 51,7 | 53,4 | 52,1 | 75,4 | 51,5 |
| Con cónyuge y con hijos | 17,3 | 13,1 | 17,6 | 13,3 | 18,3 | 13,0 | 16,2 | 24,6 | 16,0 |
| Con cónyuge y sin hijos | 2,9 | 0,8 | 3,0 | 4,1 | 6,4 | 4,0 | 3,6 | 0,0 | 3,7 |
| Sin cónyuge ni hijos | 22,9 | 12,5 | 23,6 | 29,3 | 23,6 | 29,6 | 28,1 | 0,0 | 28,8 |
| **Hogares con Jefe hombre (%)** | **100,0** | **100,0** | **100,0** | **100,0** | **100,0** | **100,0** | **100,0** | **100,0** | **100,0** |
| Con hijos u otros parientes | 5,5 | 4,6 | 5,5 | 4,1 | 3,0 | 4,2 | 4,6 | 0,0 | 4,7 |
| Con cónyuge y con hijos | 71,8 | 87,0 | 70,3 | 67,4 | 72,8 | 67,0 | 66,7 | 91,1 | 66,3 |
| Con cónyuge y sin hijos | 10,1 | 4,4 | 10,7 | 13,3 | 21,1 | 12,7 | 17,0 | 6,3 | 17,2 |
| Sin cónyuge ni hijos | 12,6 | 4,0 | 13,5 | 15,1 | 3,1 | 16,1 | 11,6 | 2,6 | 11,8 |
| **Estructura demográfica de los hogares** | | | | | | | | | |
| **Total (%)** | **100,0** | **100,0** | **100,0** | **100,0** | **100,0** | **100,0** | **100,0** | **100,0** | **100,0** |
| **Con miembros menores de 18 años de edad** | **57,3** | **86,4** | **54,7** | **55,2** | **71,5** | **54,0** | **55,2** | **90,8** | **54,5** |
| Con al menos un(a) niño(a) menor de 12 años | 28,3 | 39,8 | 27,3 | 26,7 | 37,4 | 25,9 | 25,4 | 37,7 | 25,2 |
| Con al menos un(a) adolescente de 12 a 17 años | 12,7 | 7,1 | 13,2 | 12,8 | 12,4 | 12,8 | 12,3 | 12,6 | 12,3 |
| Con al menos un(a) niño(a) y al menos un(a) adolescente | 16,3 | 39,4 | 14,3 | 15,7 | 21,6 | 15,3 | 17,5 | 40,4 | 17,0 |
| **Sin ningún miembro menor de 18 años de edad** | **42,7** | **13,6** | **45,3** | **44,8** | **28,5** | **46,0** | **44,8** | **9,2** | **45,5** |
| **Promedio de miembros del hogar (Nº de personas)** | **3,8** | **5,2** | **3,6** | **3,5** | **4,2** | **3,4** | **3,5** | **5,4** | **3,4** |

Continúa...

# Nacional: Perfil de la pobreza, 2016

## B. Características de los hogares

| Variables e Indicadores | Grupo 1 | | | Grupo 2 | | | Grupo 3 | | | Grupo 4 | | |
|---|---|---|---|---|---|---|---|---|---|---|---|---|
| | Total | Pobre | No pobre | Total | Pobre | No pobre | Total | Pobre | No pobre | Total | Pobre | No pobre |
| **Tipos de hogar** | | | | | | | | | | | | |
| **Total (%)** | **100,0** | **100,0** | **100,0** | **100,0** | **100,0** | **100,0** | **100,0** | **100,0** | **100,0** | **100,0** | **100,0** | **100,0** |
| Unipersonal 1/ | 13,9 | 7,1 | 18,3 | 14,2 | 7,8 | 16,9 | 9,5 | 4,4 | 10,8 | 13,6 | 6,1 | 14,7 |
| Nuclear 2/ | 67,8 | 72,0 | 65,1 | 65,8 | 68,5 | 64,7 | 62,3 | 61,9 | 62,4 | 63,9 | 67,7 | 63,4 |
| Extendido 3/ | 14,2 | 17,3 | 12,2 | 16,0 | 19,5 | 14,5 | 22,6 | 28,8 | 21,0 | 18,2 | 23,1 | 17,5 |
| Compuesto 4/ | 0,8 | 0,9 | 0,7 | 1,6 | 1,6 | 1,6 | 1,7 | 1,7 | 1,6 | 1,0 | 0,6 | 1,0 |
| Sin núcleo 5/ | 3,3 | 2,6 | 3,7 | 2,4 | 2,6 | 2,3 | 4,0 | 3,2 | 4,2 | 3,3 | 2,5 | 3,4 |
| **Acceso del hogar a servicios básicos** | | | | | | | | | | | | |
| Hogares con agua por red pública (%) | 80,8 | 70,9 | 87,3 | 73,3 | 65,1 | 76,8 | 88,5 | 82,7 | 90,0 | 89,5 | 80,2 | 90,9 |
| Hogares con red pública de alcantarillado (%) 6/ | 41,7 | 19,3 | 56,1 | 44,7 | 25,7 | 52,6 | 63,3 | 38,9 | 69,6 | 67,2 | 41,5 | 71,0 |
| Hogares con energía eléctrica por red pública (%) | 85,6 | 76,5 | 91,5 | 86,5 | 78,7 | 89,7 | 94,9 | 88,2 | 96,6 | 93,7 | 83,6 | 95,2 |
| **Acceso a las TICs 7/** | | | | | | | | | | | | |
| Hogares con computadora (%) | 14,1 | 2,1 | 21,9 | 17,5 | 2,1 | 24,0 | 27,9 | 4,1 | 34,0 | 28,3 | 4,2 | 31,9 |
| Hogares con teléfono por línea (%) | 3,9 | 0,4 | 6,1 | 5,5 | 1,2 | 7,2 | 16,7 | 2,9 | 20,3 | 14,5 | 2,0 | 16,4 |
| Hogares con internet (%) | 7,2 | 0,3 | 11,7 | 7,5 | 0,4 | 10,5 | 18,1 | 1,6 | 22,4 | 19,0 | 2,6 | 21,4 |
| **Combustible que utilizan los hogares para cocinar los alimentos 8/** | | | | | | | | | | | | |
| Solo gas 9/ | 16,0 | 3,6 | 24,0 | 22,6 | 6,6 | 29,3 | 34,0 | 11,0 | 39,9 | 40,9 | 15,5 | 44,7 |
| Gas y otro combustible 10/ | 47,0 | 44,0 | 48,9 | 47,0 | 49,5 | 45,9 | 42,5 | 41,4 | 42,7 | 42,9 | 50,8 | 41,7 |
| Solo leña 11/ | 24,3 | 35,3 | 17,3 | 18,6 | 29,4 | 14,1 | 15,5 | 38,1 | 9,7 | 9,2 | 22,5 | 7,3 |
| Otro 12/ | 10,6 | 16,1 | 7,0 | 10,4 | 14,1 | 8,9 | 5,8 | 7,6 | 5,3 | 5,0 | 10,9 | 4,2 |
| **Condición de tenencia de la vivienda** | | | | | | | | | | | | |
| **Total (%)** | **100,0** | **100,0** | **100,0** | **100,0** | **100,0** | **100,0** | **100,0** | **100,0** | **100,0** | **100,0** | **100,0** | **100,0** |
| Alquilada | 6,6 | 3,2 | 8,8 | 5,2 | 4,0 | 5,7 | 5,6 | 2,8 | 6,4 | 9,5 | 6,6 | 9,9 |
| Propia 13/ | 80,4 | 84,8 | 77,5 | 80,3 | 82,2 | 79,5 | 81,3 | 83,0 | 80,9 | 72,1 | 75,6 | 71,6 |
| Otra forma 14/ | 13,0 | 12,1 | 13,7 | 14,5 | 13,8 | 14,8 | 13,1 | 14,2 | 12,8 | 18,4 | 17,8 | 18,5 |

Continúa...

# Nacional: Perfil de la pobreza, 2016

## B. Características de los hogares

| Variables e Indicadores | Grupo 5 | | | Grupo 6 | | | Grupo 7 | | |
|---|---|---|---|---|---|---|---|---|---|
| | Total | Pobre | No pobre | Total | Pobre | No pobre | Total | Pobre | No pobre |
| **Tipos de hogar** | | | | | | | | | |
| **Total (%)** | **100,0** | **100,0** | **100,0** | **100,0** | **100,0** | **100,0** | **100,0** | **100,0** | **100,0** |
| Unipersonal 1/ | 10,3 | 2,0 | 11,1 | 15,6 | 5,7 | 16,3 | 13,1 | 1,5 | 13,3 |
| Nuclear 2/ | 59,0 | 55,7 | 59,3 | 62,4 | 67,2 | 62,1 | 62,0 | 63,6 | 62,0 |
| Extendido 3/ | 22,3 | 33,9 | 21,3 | 17,1 | 22,3 | 16,7 | 19,2 | 33,7 | 19,0 |
| Compuesto 4/ | 2,7 | 4,2 | 2,6 | 1,5 | 3,0 | 1,4 | 1,4 | 1,2 | 1,4 |
| Sin núcleo 5/ | 5,6 | 4,1 | 5,7 | 3,4 | 1,9 | 3,5 | 4,2 | 0,0 | 4,3 |
| **Acceso del hogar a servicios básicos** | | | | | | | | | |
| Hogares con agua por red pública (%) | 93,9 | 86,6 | 94,5 | 92,8 | 87,2 | 93,3 | 93,6 | 88,5 | 93,7 |
| Hogares con red pública de alcantarillado (%) 6/ | 88,8 | 75,2 | 90,0 | 74,4 | 51,6 | 76,1 | 81,7 | 64,9 | 82,1 |
| Hogares con energía eléctrica por red pública (%) | 98,9 | 95,5 | 99,2 | 96,2 | 87,5 | 96,8 | 97,8 | 89,4 | 98,0 |
| **Acceso a las TICs 7/** | | | | | | | | | |
| Hogares con computadora (%) | 49,0 | 18,1 | 51,7 | 42,3 | 5,5 | 45,0 | 35,3 | 6,2 | 35,9 |
| Hogares con teléfono por línea (%) | 44,5 | 11,0 | 47,4 | 20,8 | 2,0 | 22,2 | 20,4 | 5,7 | 20,7 |
| Hogares con internet (%) | 45,8 | 12,0 | 48,8 | 32,4 | 2,8 | 34,6 | 27,7 | 0,0 | 28,2 |
| **Combustible que utilizan los hogares para cocinar los alimentos 8/** | | | | | | | | | |
| Solo gas 9/ | 66,6 | 63,0 | 66,9 | 67,8 | 33,5 | 70,4 | 73,6 | 53,9 | 74,0 |
| Gas y otro combustible 10/ | 23,3 | 21,6 | 23,4 | 24,3 | 43,2 | 22,8 | 18,7 | 30,3 | 18,5 |
| Solo leña 11/ | 0,6 | 2,2 | 0,5 | 1,7 | 4,5 | 1,5 | 2,3 | 9,2 | 2,1 |
| Otro 12/ | 6,5 | 10,6 | 6,2 | 3,7 | 17,9 | 2,6 | 2,3 | 6,6 | 2,2 |
| **Condición de tenencia de la vivienda** | | | | | | | | | |
| **Total (%)** | **100,0** | **100,0** | **100,0** | **100,0** | **100,0** | **100,0** | **100,0** | **100,0** | **100,0** |
| Alquilada | 14,7 | 10,2 | 15,1 | 7,3 | 4,4 | 7,5 | 5,4 | 8,1 | 5,3 |
| Propia 13/ | 66,0 | 70,1 | 65,6 | 76,9 | 79,6 | 76,7 | 79,4 | 63,2 | 79,7 |
| Otra forma 14/ | 19,4 | 19,7 | 19,3 | 15,8 | 16,0 | 15,8 | 15,2 | 28,7 | 15,0 |

Continúa...

# Nacional: Perfil de la pobreza, 2016

## B. Características de los hogares

| Variables e Indicadores | Grupo 1 | | | Grupo 2 | | | Grupo 3 | | | Grupo 4 | | |
|---|---|---|---|---|---|---|---|---|---|---|---|---|
| | Total | Pobre | No pobre | Total | Pobre | No pobre | Total | Pobre | No pobre | Total | Pobre | No pobre |
| **Infraestructura física de la vivienda** | | | | | | | | | | | | |
| Viviendas con piso de material noble (%) 15/ | 4,5 | 0,1 | 7,3 | 4,4 | 0,1 | 6,2 | 11,7 | 0,9 | 14,5 | 12,3 | 0,8 | 14,0 |
| Viviendas con piso de madera (entablados) y otros (%) | 5,8 | 4,0 | 7,0 | 16,6 | 18,4 | 15,8 | 1,1 | 1,2 | 1,0 | 12,7 | 13,8 | 12,6 |
| Viviendas con piso de cemento (%) | 27,9 | 12,0 | 38,1 | 30,2 | 13,7 | 37,1 | 47,9 | 27,5 | 53,1 | 42,5 | 21,5 | 45,7 |
| Viviendas con piso de tierra (%) | 61,9 | 83,9 | 47,6 | 48,8 | 67,7 | 40,8 | 39,3 | 70,5 | 31,3 | 32,4 | 63,9 | 27,7 |
| Viviendas con paredes de material noble (%) 16/ | 16,5 | 4,0 | 24,6 | 24,9 | 7,8 | 32,1 | 44,6 | 18,6 | 51,3 | 36,7 | 11,1 | 40,5 |
| Viviendas con paredes de adobe/tapia (%) | 73,8 | 82,0 | 68,5 | 56,2 | 71,2 | 50,0 | 41,6 | 64,4 | 35,7 | 54,7 | 72,5 | 52,1 |
| Viviendas con paredes de madera (%) | 3,4 | 5,1 | 2,4 | 13,3 | 14,8 | 12,6 | 4,6 | 5,2 | 4,5 | 5,4 | 7,2 | 5,1 |
| Viviendas con paredes de material precario (%) 17/ | 6,3 | 8,9 | 4,6 | 5,6 | 6,2 | 5,3 | 9,2 | 11,8 | 8,5 | 3,3 | 9,2 | 2,4 |
| Viviendas con techo de concreto (%) | 11,4 | 2,4 | 17,3 | 14,1 | 3,3 | 18,6 | 24,9 | 7,0 | 29,5 | 25,5 | 5,0 | 28,5 |
| Viviendas con techo de teja, calamina (%) | 84,4 | 91,7 | 79,8 | 76,5 | 81,6 | 74,3 | 66,1 | 82,4 | 61,9 | 59,1 | 77,2 | 56,5 |
| Viviendas con techo de material precario (%) 18/ | 4,1 | 6,0 | 2,9 | 9,4 | 15,1 | 7,1 | 9,0 | 10,6 | 8,6 | 15,4 | 17,8 | 15,0 |
| **Ingresos y gastos** | **100,0** | **100,0** | **100,0** | **100,0** | **100,0** | **100,0** | **100,0** | **100,0** | **100,0** | **100,0** | **100,0** | **100,0** |
| Con 1 perceptor | 31,9 | 27,2 | 34,9 | 29,5 | 25,2 | 31,3 | 25,3 | 23,4 | 25,8 | 31,8 | 28,3 | 32,3 |
| Con 2 perceptores | 47,0 | 51,0 | 44,4 | 43,7 | 49,3 | 41,3 | 39,6 | 43,3 | 38,7 | 38,7 | 46,4 | 37,5 |
| Con 3 y más perceptores | 21,1 | 21,8 | 20,6 | 26,7 | 25,4 | 27,2 | 34,8 | 33,1 | 35,2 | 29,4 | 24,9 | 30,1 |
| Sin perceptor de ingreso | 0,1 | 0,0 | 0,1 | 0,1 | 0,0 | 0,1 | 0,2 | 0,2 | 0,2 | 0,2 | 0,4 | 0,1 |
| **Ingreso per cápita mensual (soles)** | 559,5 | 195,1 | 631,3 | 630,8 | 205,6 | 668,3 | 818,4 | 220,5 | 847,5 | 860,2 | 192,5 | 873,7 |
| **Gasto per cápita mensual (soles)** | 448,2 | 158,8 | 505,2 | 498,9 | 161,3 | 528,7 | 654,5 | 159,2 | 678,6 | 699,6 | 167,6 | 710,4 |

Continúa...

# Nacional: Perfil de la pobreza, 2016

## B. Características de los hogares

Conclusión.

| Variables e Indicadores | Grupo 5 | | | Grupo 6 | | | Grupo 7 | | |
|---|---|---|---|---|---|---|---|---|---|
| | Total | Pobre | No pobre | Total | Pobre | No pobre | Total | Pobre | No pobre |
| **Infraestructura física de la vivienda** | | | | | | | | | |
| Viviendas con piso de material noble (%) 15/ | 40,2 | 7,9 | 43,0 | 17,7 | 0,9 | 18,9 | 21,1 | 1,7 | 21,5 |
| Viviendas con piso de madera (entablados) y otros (%) | 3,0 | 5,9 | 2,7 | 2,2 | 1,6 | 2,2 | 0,2 | 0,0 | 0,2 |
| Viviendas con piso de cemento (%) | 49,7 | 65,5 | 48,4 | 69,3 | 58,6 | 70,1 | 69,1 | 66,2 | 69,2 |
| Viviendas con piso de tierra (%) | 7,1 | 20,6 | 6,0 | 10,9 | 39,0 | 8,8 | 9,6 | 32,0 | 9,1 |
| Viviendas con paredes de material noble (%) 16/ | 79,7 | 61,6 | 81,3 | 78,3 | 53,4 | 80,2 | 74,5 | 37,7 | 75,2 |
| Viviendas con paredes de adobe/tapia (%) | 4,7 | 6,3 | 4,6 | 7,7 | 20,4 | 6,8 | 15,3 | 34,0 | 14,9 |
| Viviendas con paredes de madera (%) | 11,8 | 24,5 | 10,7 | 8,3 | 7,2 | 8,4 | 5,8 | 9,9 | 5,7 |
| Viviendas con paredes de material precario (%) 17/ | 3,8 | 7,5 | 3,5 | 5,6 | 19,0 | 4,6 | 4,4 | 18,5 | 4,2 |
| Viviendas con techo de concreto (%) | 65,3 | 37,0 | 67,8 | 61,4 | 31,3 | 63,6 | 59,6 | 28,6 | 60,2 |
| Viviendas con techo de teja, calamina (%) | 27,3 | 52,7 | 25,1 | 35,3 | 59,4 | 33,5 | 5,4 | 17,1 | 5,2 |
| Viviendas con techo de material precario (%) 18/ | 7,4 | 10,3 | 7,1 | 3,3 | 9,3 | 2,9 | 35,0 | 54,2 | 34,7 |
| **Ingresos y gastos** | | | | | | | | | |
| **Número de perceptores de ingresos (%)** | **100,0** | **100,0** | **100,0** | **100,0** | **100,0** | **100,0** | **100,0** | **100,0** | **100,0** |
| Con 1 perceptor | 29,0 | 28,9 | 29,0 | 37,4 | 43,9 | 36,9 | 30,5 | 35,1 | 30,4 |
| Con 2 perceptores | 37,4 | 38,0 | 37,3 | 36,8 | 34,7 | 36,9 | 42,5 | 30,7 | 42,8 |
| Con 3 y más perceptores | 33,1 | 32,1 | 33,2 | 24,6 | 20,8 | 24,9 | 26,9 | 34,2 | 26,7 |
| Sin perceptor de ingreso | 0,5 | 1,0 | 0,4 | 1,2 | 0,6 | 1,3 | 0,0 | 0,0 | 0,0 |
| **Ingreso per cápita mensual (soles)** | 838,6 | 123,2 | 844,6 | 1146,5 | 249,9 | 1151,9 | 960,3 | 257,5 | 960,6 |
| **Gasto per cápita mensual (soles)** | 673,7 | 130,0 | 678,3 | 813,1 | 167,5 | 817,0 | 784,3 | 191,4 | 784,6 |

1/ Hogar unipersonal es aquel que está constituido por una sola persona.
2/ Hogares nucleares son aquellos conformados por el jefe(a) de hogar y su cónyuge con hijos o sin hijos o sólo jefe(a) con hijos(as).
3/ Hogares extendidos son aquellos hogares nucleares más otros parientes.
4/ Hogares compuestos son aquellos hogares nucleares o extendidos más otros no parientes (excluidos los trabajadores domésticos).
5/ Hogares sin núcleo, son aquellos conformados por jefe(a) sin cónyuge ni hijos, pero pueden haber otras relaciones de parentesco.
6/ Comprende red pública dentro de la vivienda y red pública fuera de la vivienda pero dentro del edificio. En el área rural además incluye pozo séptico.
7/ Se refiere al acceso a las tecnologías de información y comunicaciones.
8/ Incluye gas natural a partir del año 2007.
9/ Incluye GLP y gas natural.
10/ Además del gas (GLP y Natural) usan leña, carbón, electricidad y Kerosene.
11/ Incluye también ramas secas, tusa de maíz, etc.
12/ Son hogares que utilizán Carbón o kerosene o más de un combustible contaminante para cocinar los alimentos.
13/ Comprende a la vivienda propia totalmente pagada, propia por invasión, propia comprándola a plazos.
14/ Comprende a la vivienda cedida por el centro de trabajo, cedida por otro hogar o institución u otra forma de tenencia.
15/ Comprende a las viviendas con piso predominante de parquet o madera pulida, láminas asfálticas, vinilicos o similares, losetas, terrazos o similares.
16/ Comprende a las viviendas con material predominante en las paredes de ladrillo o bloque de cemento, piedra o sillar con cal o cemento.
17/ Viviendas con paredes que predominan material precario: quincha, piedra con barro, estera, otro material.
18/ Viviendas con techo de material precario: madera, caña o estera con torta de barro, estera, paja, hojas de palmera, otro material.

**Fuente: Instituto Nacional de Estadística e Informática - Encuesta Nacional de Hogares.**